

**BAUTÄTIGKEIT  
UND WOHNUNGEN**

FACHSERIE

**5**

**Reihe 3**

**Bestand an Wohnungen**

**31. Dezember 1984**

Statistisches Bundesamt  
Bibliothek - Dokumentation - Archiv



**HERAUSGEBER: STATISTISCHES BUNDESAMT WIESBADEN**

**VERLAG: W. KOHLHAMMER GMBH STUTTGART UND MAINZ**

Herausgeber:  
Statistisches Bundesamt  
Gustav-Stresemann-Ring 11  
6200 Wiesbaden 1

Auslieferung:  
Verlag W. Kohlhammer GmbH  
Abt. Veröffentlichungen des Statistischen  
Bundesamtes  
Philipp-Reis-Str. 3  
6500 Mainz 42

Erscheinungsfolge: jährlich

Erschienen im Oktober 1985

Preis: DM 7,40

Bestellnummer: 2050300 - 84700

Nachdruck - auch auszugsweise - nur mit Quellenangabe  
unter Einsendung eines Belegexemplares gestattet.

Statist. Bundesamt - Bibliothek



16-03307

## Inhalt

	Seite
T e x t t e i l	
Vorbemerkung .....	5
Erhöhte Bestandszunahme .....	5
Wohnungsstruktur .....	7
Wohnungsbelegung - Wohnungsdichte - weiter verbessert .....	11
T a b e l l e n t e i l	
1 Zusammenfassende Übersicht .....	14
2 Wohngebäude und Wohnungen sowie Wohnungen nach der Zahl der Räume	
2.1 Nach Verwaltungsbezirken .....	16
2.2 Nach Raumordnungsregionen der Bundesraumordnung .....	29
A n h a n g	
Kreisfreie Städte und Landkreise nach Raumordnungsregionen der Bundesraumordnung .....	38

Die Angaben beziehen sich auf das Bundesgebiet; sie schließen Berlin (West) ein.

Ergebnisse der Länder in tieferer regionaler bzw. sachlicher Gliederung werden in den "Statistischen Berichten" der Statistischen Landesämter unter der Kennziffer F II 4 veröffentlicht.

Abweichungen in den Summen erklären sich durch Runden der Zahlen oder maschinelle Aufbereitung. Die %-Sätze sind von nicht gerundeten Zahlen gerechnet worden.

### Abkürzungen

GWz = Gebäude- und Wohnungszählung  
BA-WUE. = Baden-Württemberg  
RB = Regierungsbezirk  
I.BR. = im Breisgau  
I.D.OPF. = in der Oberpfalz

### Masseinheiten

Mill. = Million(en)  
KM2 (km<sup>2</sup>) = Quadratkilometer  
m<sup>2</sup> = Quadratmeter

### Zeichenerklärung

- = nichts vorhanden

Vorbemerkung

Genauere Daten über den Wohnungsbestand, seine Struktur und Qualität können nur bei einer in größeren Zeitabständen durchgeführten Wohnungszählung ermittelt werden. Die derzeit letzte Totalerhebung - Gebäude- und Wohnungszählung (GWZ) 1968 - fand am 25.10.1968 statt.

Um die Veränderungen des Bestandes auch in der Zeit nach der Zählung verfolgen zu können, wurden die hierbei festgestellten Ergebnisse für die wichtigsten Merkmale mit den Zahlen über die Zu- und Abgänge aus der Bautätigkeitsstatistik seither jeweils zum Jahresende fortgeschrieben. Zu berücksichtigen ist dabei allerdings, daß bei der Fortschreibung des Wohnungsbestandes, wie bei jeder anderen Fortschreibung, Mängel und Unsicherheiten auftreten können, die eine komplette Erfassung der zahlreichen und vielfältigen laufenden Veränderungen des Wohnungsbestandes erschweren. Durch die Bautätigkeitsstatistik lassen sich die Zugänge an Neubauten und durch Baumaßnahmen an bestehenden Gebäuden fast lückenlos erfassen. Schwieriger ist dagegen die vollständige Nachweisung der Abgänge; sie sind statistisch in der Regel nur zu erfassen, wenn sie mit einer Verwaltungsmaßnahme - z.B. Bau- oder Abbruchgenehmigung (Auflage der Gewerbeaufsicht usw.) - verknüpft sind. Derartige Anhaltspunkte fehlen jedoch in vielen Fällen bei Umwidmungen und

Umwandlungen von Wohnungen (Auflösung von Einliegerwohnungen oder Zusammenlegungen), über die bei den Bauämtern oftmals keine Meldungen eingehen. Hierdurch können sich Abweichungen des fortgeschriebenen Bestandes von dem tatsächlich vorhandenen ergeben, die sich mit wachsendem zeitlichen Abstand von der letzten Totalzählung vergrößern. Im Hinblick auf die ungewöhnliche Länge der laufenden Fortschreibungsperiode kann davon ausgegangen werden, daß die fortgeschriebenen Zahlen mit dem in Wirklichkeit vorhandenen Bestand nicht mehr übereinstimmen; Art und Höhe der Abweichung kann jedoch durch die Statistik nicht eingegrenzt werden.

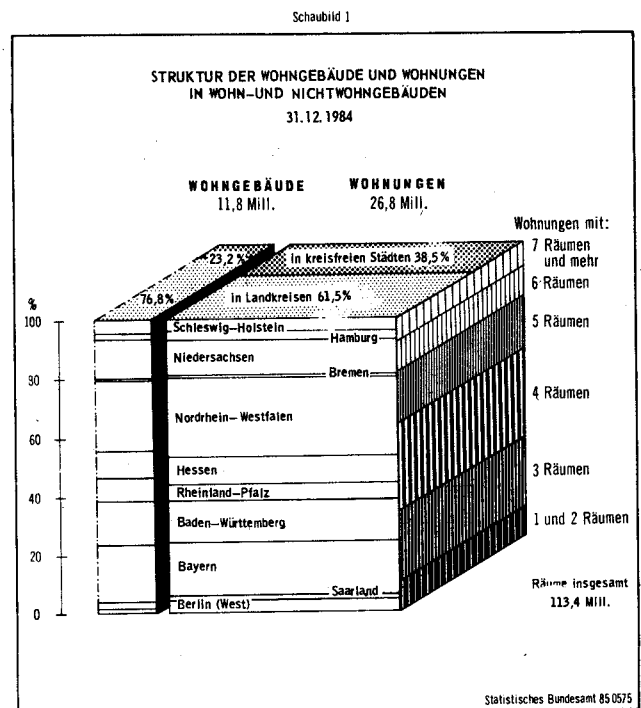
Erhöhte Bestandszunahme

Am Ende des Kalenderjahres 1984 gab es in der Bundesrepublik Deutschland gemäß dem Fortschreibungsergebnis rd. 11,84 Mill. Wohngebäude und insgesamt 26,78 Mill. Wohnungen in Wohn- und Nichtwohngebäuden. Gegenüber dem Vor-

Tabelle 1: Bestand an Wohngebäuden und Wohnungen, Wohnbevölkerung

Jahresende	Wohngebäude		Wohnungen <sup>1)</sup>		Wohnbevölkerung Zu- (+) bzw. Abnahme (-) gegenüber dem Vorjahr
	insgesamt	Zunahme gegenüber dem Vorjahr	insgesamt	Zunahme gegenüber dem Vorjahr	
1968	8 878,4	2,1	19 882,3	2,6	+ 0,9
1969	9 053,1	2,0	20 355,5	2,4	+ 1,2
1970	9 221,9	1,9	20 807,0	2,2	- 0,3
1971	9 415,7	2,1	21 329,4	2,5	+ 0,8
1972	9 636,9	2,3	21 956,7	2,9	+ 0,5
1973	9 872,6	2,4	22 638,1	3,1	+ 0,5
1974	10 073,3	2,0	23 212,3	2,5	- 0,2
1975	10 238,0	1,6	23 620,8	1,8	- 0,6
1976	10 412,6	1,7	23 986,2	1,5	- 0,3
1977	10 606,2	1,9	24 369,5	1,6	- 0,1
1978	10 808,2	1,9	24 708,3	1,4	- 0,1
1979	11 007,1 <sup>a)</sup>	1,8	25 040,2	1,3	+ 0,2
1980	11 217,0	1,9	25 405,8	1,5	+ 0,4
1981	11 397,7	1,6	25 747,5	1,3	+ 0,1
1982	11 552,1	1,4	26 076,2	1,3	- 0,3
1983	11 690,9	1,2	26 398,9	1,2	- 0,4
1984	11 841,6	1,3	26 781,6	1,4	- 0,4

1) In Wohn- und Nichtwohngebäuden.  
a) Ab 1979 ohne Wohnheime.



jahr hat sich der Bestand 1984 um rd. 151 000 Wohngebäude und fast 383 000 Wohnungen erhöht. Der Jahresnettozugang für das Kalenderjahr ergibt sich aus der Summe der fertiggestellten Neubauten und der Baumaßnahmen an bestehenden Gebäuden abzüglich der erfaßten Abgänge. Neu errichtet wurden im Berichtsjahr 155 000 Wohngebäude mit rd. 366 800 Wohnungen (durchschnittlich 2,4 Wohnungen je Gebäude) sowie knapp 10 000 Wohnungen in Nichtwohngebäuden. Durch

Tabelle 2: Veränderung des Wohngebäudebestandes im Berichtsjahr 1984

Land	Wohngebäude										
	Bestand am 1.1.1984	Zugang durch			Abgang <sup>2)</sup>	Bestand am 31.12.1984			Zunahme gegenüber Vorjahr		
		Neubau	Baumaß- nahmen <sup>1)</sup>	Anzahl		ins- gesamt	davon in		ins- gesamt	in	
							kreis- freien Städten	Land- kreisen		kreis- freien Städten	Land- kreisen
1 000	Anzahl			1 000	%		%				
Schleswig-Holstein.	571,8	6 929	148	251	578,6	16,3	83,7	1,2	0,8	1,3	
Hamburg .....	201,5	1 640	7	150	203,0	100	-	0,7	0,7	-	
Niedersachsen .....	1 558,3	19 733	595	468	1 578,2	13,9	86,1	1,3	1,1	1,3	
Bremen .....	120,2	540	3	65	120,6	100	-	0,4	0,4	-	
Nordrhein-Westfalen	2 835,9	36 552	314	1 821	2 871,0	33,6	66,4	1,2	1,0	1,4	
Hessen .....	1 088,4	12 067	263	427	1 100,3	14,3	85,7	1,1	0,6	1,2	
Rheinland-Pfalz ...	878,3	11 501	303	283	889,8	18,3	81,7	1,3	1,1	1,4	
Baden-Württemberg .	1 799,0	26 984	631	1 532	1 825,1	12,3	87,7	1,4	1,2	1,5	
Bayern .....	2 202,1	34 584	461	1 797	2 235,4	18,7	81,3	1,5	1,2	1,6	
Saarland .....	256,9	2 298	65	46	259,2	-	100	0,9	-	0,9	
Berlin (West) .....	178,5	2 174	13	200	180,5	100	-	1,1	1,1	-	
Bundesgebiet ...	11 690,9	155 002	2 803	7 040	11 841,6	23,2	76,8	1,3	1,0	1,4	

1) Baumaßnahmen an bestehenden Gebäuden.

2) Totalabgang einschl. Abgänge bei Nutzungsänderungen.

Baumaßnahmen an bestehenden Gebäuden ist die Gesamtzahl der Wohnungen um weitere 23 600 Einheiten angewachsen. Vermindert hat sich der Bestand im Laufe des Berichtsjahres 1984 hingegen um rd. 17 600 Wohnungen in Wohn- und Nichtwohngebäuden durch Totalabgänge (einschl. Nutzungsänderungen und Inanspruchnahmen ausländischer Streitkräfte). Die Jahresnettozuwachsrate des Bestandes betrug 1,4 % bei den Wohnungen bzw. 1,3 % bei den Wohngebäuden und lag somit seit 1980 erstmals wieder über der des Vorjahres (1983 waren es jeweils 1,2 %).

Ein detaillierteres Bild über die Veränderungen des Wohnungsbestandes der letzten Jahre vermitteln Tab. 2 und 3. Die Zahl der fertiggestellten Neubauwohnungen hat sich danach seit 1980 laufend verringert. Erst im Berichtsjahr konnte wieder ein Zuwachs der Neubautätigkeit registriert werden. Das erzielte Ergebnis lag um gut 1 % über dem des Jahres 1980, und die Vorjahreszahl wurde sogar um 17,4 % übertroffen. Das höchste Jahresergebnis für zusätzlich durch Baumaßnahmen an bestehenden Gebäuden erstellten Wohnungen wurde zwischen 1979 und 1984 eben-

Tabelle 3: Veränderung des Wohnungsbestandes

Jahr Land	Wohnungen in Wohn- und Nichtwohngebäuden										
	Bestand am 1. 1.	Zugang durch			Abgang <sup>2)</sup>	Bestand am 31.12.			Zunahme gegenüber Vorjahr		
		Neubau	Baumaß- nahmen <sup>1)</sup>	Anzahl		ins- gesamt	davon in		ins- gesamt	in	
							kreis- freien Städten	Land- kreisen		kreis- freien Städten	Land- kreisen
1 000	Anzahl			1 000	%		%				
1979 .....	24 708,3	340 407	17 971	26 449	25 040,2	39,4	60,6	1,3	0,7	1,8	
1980 .....	25 040,2	372 532	17 446	24 589	25 405,6	39,1	60,9	1,5	0,8	1,9	
1981 .....	25 405,8	349 058	18 144	25 445	25 747,5	38,9	61,1	1,3	0,8	1,7	
1982 .....	25 747,5	328 528	20 387	20 206	26 076,3	38,7	61,3	1,3	0,9	1,5	
1983 .....	26 076,2	320 848	21 766	19 963	26 398,9	38,6	61,4	1,2	0,9	1,5	
1984 .....	26 398,9	376 742	23 585	17 571	26 781,6	38,5	61,5	1,4	1,2	1,6	
davon:											
Schleswig-Holstein.	1 153,3	16 066	1 088	682	1 169,7	26,2	73,8	1,4	0,8	1,7	
Hamburg .....	799,0	6 666	145	411	805,4	100	-	0,8	0,8	-	
Niedersachsen .....	3 019,7	39 117	3 181	1 195	3 060,8	23,8	76,2	1,4	1,1	1,4	
Bremen .....	327,7	1 433	124	147	329,2	100	-	0,4	0,4	-	
Nordrhein-Westfalen	7 091,4	97 857	3 885	5 021	7 188,2	48,0	52,0	1,4	1,1	1,6	
Hessen .....	2 372,4	27 857	2 315	1 059	2 401,5	27,3	72,7	1,2	0,8	1,4	
Rheinland-Pfalz ...	1 562,2	24 081	1 576	596	1 587,2	29,4	70,6	1,6	1,7	1,6	
Baden-Württemberg .	3 872,3	73 031	5 674	3 593	3 947,4	20,9	79,1	1,9	1,7	2,0	
Bayern .....	4 620,9	74 380	4 494	3 559	4 696,2	34,2	65,8	1,6	1,5	1,7	
Saarland .....	457,6	4 911	616	101	463,1	-	100	1,2	-	1,2	
Berlin (West) .....	1 122,4	11 343	487	1 207	1 133,0	100	-	0,9	0,9	-	

1) Baumaßnahmen an bestehenden Gebäuden einschl. Abgänge bei Nutzungsänderungen.

2) Totalabgang einschl. Abgänge bei Nutzungsänderungen.

Tabelle 4: Entwicklung des Wohnungsbestandes nach der Zahl der Räume

Wohnungen mit ... Räumen	13.9.	25.10.	31.12.	
	1950 1)	1968 2)	1978	1984
	1 000			
1 .....	89,2	266,0	547,8	622,9
2 .....	1 365,8	1 739,6	2 076,7	2 212,9
3 .....	2 880,4	5 222,2	5 929,9	6 241,6
4 .....	2 614,0	6 246,3	7 567,1	7 979,6
5 .....	1 471,7	3 148,6	4 363,0	4 858,4
6 und mehr .....	1 661,4	3 017,6	4 223,8	4 866,2
Insgesamt ...	10 082,5	19 640,3	24 708,3	26 781,6
	Anzahl			
Räume je Wohnung	4,07	4,12	4,20	4,23
	%			
1 .....	0,9	1,3	2,2	2,3
2 .....	13,5	8,9	8,4	8,3
3 .....	28,6	26,6	24,0	23,3
4 .....	25,9	31,8	30,6	29,8
5 .....	14,6	16,0	17,7	18,1
6 und mehr .....	16,5	15,4	17,1	18,2
Insgesamt ...	100	100	100	100

- 1) Ohne Saarland.  
2) Ohne Wohnungen in Wochenend- und Ferienhäusern.

falls im abgelaufenen Jahr erzielt. Die geringste Zahl an Wohnungszugängen dieser Art wurde mit nur 17 400 Einheiten im Beobachtungszeitraum für das Jahr 1980 nachgewiesen; in den darauffolgenden Jahren ist ihre Anzahl jedoch, im Gegensatz zu den im Neubau erstellten Wohnungen, sukzessive angestiegen. Bei den Wohnungsabgängen war ein rückläufiger Trend zu

beobachten. Durch Abrisse, Nutzungsänderungen, Brand und dgl. hatte sich der Wohnungsbestand 1980 um rd. 24 600 Einheiten vermindert. Nach einem vorübergehend geringen Anstieg (1981) ging die Zahl der Wohnungsabgänge relativ stark zurück.

#### Wohnungsstruktur

Die Fortschreibung, die sich auf den Nachweis weniger Merkmale beschränkt, vermittelt über den Wohnungsbestand nur einen allgemeinen Überblick. Für die Beurteilung der Unterbringungsmöglichkeiten von Haushalten und des tatsächlichen Wohnwertes der Wohnungen sind diese Globalzahlen nicht ausreichend. Hierzu wären weitere Angaben vor allem über die Größe (Zahl der Räume, Fläche der Wohnungen bzw. der einzelnen Räume), Ausstattung mit zeitgemäßen Sanitär- und Heizungseinrichtungen sowie Lage, Art und Alter der Wohnungen, aber auch über das Wohnumfeld erforderlich. Aus der gegenwärtigen Fortschreibung stehen von den angeführten Qualitätsmerkmalen nur die Wohnungen nach Zahl der Räume, die Gesamtzahl der Räume und die der Küchen zur Verfügung. Als Räume gelten, wie bei der GWz 1968, alle Wohn- und Schlafräume mit einer Mindestfläche von 6 m<sup>2</sup> sowie sämtliche Küchen.

Stärkste und somit wichtigste Wohnungsgröße war in der laufenden Fortschreibungsperiode die

Tabelle 5: Zu- und Abgänge an Wohnungen nach der Zahl der Räume 1979 bis 1984\*)

Jahr	Wohnungen	Davon mit ... Wohnräumen							Räume je Wohnung
		1	2	3	4	5	6	7 und mehr	
Anzahl		%							Anzahl
Neubau									
1979 .....	340 407	2,7	5,5	12,6	18,4	26,6	20,7	13,5	4,84
1980 .....	372 532	2,6	5,8	13,7	19,0	25,7	20,2	13,0	4,79
1981 .....	349 058	3,1	6,5	15,3	20,2	24,4	18,5	12,0	4,66
1982 .....	328 528	3,6	7,7	17,6	21,6	22,3	16,6	10,7	4,50
1983 .....	320 848	4,4	8,0	19,7	22,7	20,9	14,8	9,6	4,36
1984 .....	376 742	5,1	8,8	21,8	23,7	19,3	12,9	8,4	4,20
Baumaßnahmen an bestehenden Gebäuden <sup>1)2)</sup>									
1979 .....	17 971	4,8	6,4	- 5,0	7,7	28,4	20,8	36,8	5,97
1980 .....	17 446	5,1	5,7	- 8,8	2,4	27,3	19,8	48,5	6,48
1981 .....	18 144	6,0	4,4	- 6,3	5,1	25,3	19,3	46,3	6,33
1982 .....	20 387	6,5	5,2	- 2,8	8,6	25,8	17,4	39,4	5,97
1983 .....	21 766	4,7	8,8	4,9	11,3	21,9	15,3	33,1	5,54
1984 .....	23 585	4,4	9,9	8,3	12,8	22,2	13,7	28,9	5,28
Totalabgang <sup>2)</sup>									
1979 .....	26 448	3,5	15,3	30,6	24,4	13,4	7,2	5,6	3,78
1980 .....	24 589	5,0	14,7	27,3	26,3	13,3	7,4	6,1	3,80
1981 .....	25 445	4,4	15,2	27,9	25,5	13,4	7,7	5,9	3,81
1982 .....	20 206	3,8	15,2	27,1	25,6	14,1	7,7	6,5	3,86
1983 .....	19 963	5,5	13,5	27,8	24,9	14,1	7,7	6,5	3,85
1984 .....	17 571	5,0	12,7	26,2	26,8	14,4	8,5	6,4	3,90

\*) In Wohn- und Nichtwohngebäuden.

1) Einschl. Freigaben durch ausländische Streitkräfte.

2) Einschl. Abgänge bei Nutzungsänderungen.

TABELLE 6: WOHNUNGEN NACH DER ZAHL DER RAEUME AM 31.12.1984

GEGENSTAND DER NACHWEISUNG	WOHNUNGEN IN WOHN- UND NICHTWOHNGEBAEUDEN										
	INS- GESAMT	DAVON MIT ... RAEUMEN							RAEUME JE WOH- NUNG	WOH- NUNGEN JE KM2 FLAECHE	WOHNUN- GEN JE 1 000 EIN- WOHNER
		1	2	3	4	5	6	7 UND MEHR			
LAENDER											
SCHLESWIG-HOLSTEIN .....	1169.7	2.8	7.2	23.1	30.8	19.7	9.5	6.8	4.20	74	448
HAMBURG .....	805.4	2.5	9.5	31.3	35.1	13.9	4.6	3.1	3.77	1067	506
NIEDERSACHSEN .....	3060.8	1.6	5.4	19.3	31.2	20.5	11.5	10.5	4.51	65	424
BREMEN .....	329.2	2.4	6.4	25.8	38.9	16.6	6.1	3.8	3.97	814	495
NORDRHEIN-WESTFALEN .....	7188.2	2.2	9.6	26.4	30.6	16.4	8.3	6.6	4.06	211	430
HESSEN .....	2401.5	2.2	6.8	22.1	30.2	18.7	10.7	9.3	4.34	114	434
RHEINLAND-PFALZ .....	1587.2	1.7	6.6	21.1	26.7	19.2	13.6	11.2	4.50	80	438
BADEN-WUERTTEMBERG .....	3947.4	2.0	5.7	19.0	31.7	21.4	11.7	8.5	4.40	110	427
BAYERN .....	4696.2	3.3	9.1	21.4	26.3	18.3	11.3	10.3	4.32	67	429
SAARLAND .....	463.1	1.5	7.1	21.3	27.4	18.8	13.2	10.6	4.44	180	441
BERLIN (WEST) .....	1133.0	3.1	19.4	37.4	25.8	9.8	2.8	1.7	3.37	2360	613
BUNDESGBIET ...	26781.6	2.3	8.3	23.3	29.8	18.1	10.0	8.2	4.23	108	439
KREISFREIE STAEDTE, LANDKREISE											
KREISFREIE STAEDTE .....	10310.3	3.7	11.5	30.2	32.5	13.7	5.0	3.4	3.73	830	491
DAVON:											
MIT ... BIS UNTER ...											
EINWOHNERN											
UNTER 100 000 .....	997.6	2.6	8.3	26.0	31.8	17.7	8.0	5.6	4.04	377	479
100 000 BIS 250 000 .....	2362.2	3.1	9.4	28.5	34.0	15.1	5.8	4.1	3.86	637	465
250 000 BIS 500 000 .....	1749.1	3.1	10.7	29.8	33.1	14.0	5.5	3.8	3.79	799	469
500 000 UND MEHR .....	5201.5	4.4	13.3	31.9	31.7	12.2	3.9	2.6	3.59	1342	513
LANDKREISE .....	16471.3	1.5	6.3	19.0	28.1	20.9	13.1	11.2	4.55	70	411
SIEDLUNGSSTRUKTURELLE KREISTYPEN											
REGIONEN MIT GROSSEN VERDICHTUNGSRAEUMEN											
TYP 1 KERNSTAEDTE .....	8128.0	3.8	12.4	31.3	32.2	12.9	4.5	3.0	3.66	1052	497
TYP 2 HOCHVERDICHTETES UMLAND ..	5161.1	1.7	7.0	21.6	31.2	20.3	10.7	7.6	4.30	183	421
TYP 3 SONSTIGES UMLAND .....	2094.1	1.1	5.2	17.8	28.2	22.1	13.9	11.8	4.64	66	398
ZUSAMMEN ...	15383.2	2.7	9.6	26.2	31.3	16.6	7.9	5.7	4.01	228	454
DARUNTER:											
ALTINDUSTRIALISIERT .....	2978.3	1.7	9.9	28.2	32.5	15.2	7.3	5.2	3.96	342	444
REGIONEN MIT VERDICHTUNGS- ANSAETZEN											
TYP 4 KERNSTAEDTE .....	1541.9	3.6	8.0	26.2	34.6	16.4	6.6	4.7	3.95	535	465
TYP 5 UMLAND .....	5825.0	1.4	5.6	17.9	27.1	21.2	14.2	12.6	4.66	62	410
ZUSAMMEN ...	7367.0	1.9	6.1	19.7	28.7	20.2	12.6	10.9	4.51	77	420
LAENDLICH GEPRAEAGTE REGIONEN											
TYP 6A MIT UNGUENSTIGER STRUKTUR	3022.1	1.3	6.9	18.9	25.7	20.3	13.7	13.2	4.64	46	417
TYP 6B ALPENVORLAND MIT GUENSTIGER STRUKTUR ....	1009.4	2.8	8.1	18.9	26.7	20.1	12.0	11.3	4.46	54	421
ZUSAMMEN ...	4031.5	1.7	7.2	18.9	26.0	20.3	13.3	12.7	4.60	47	418



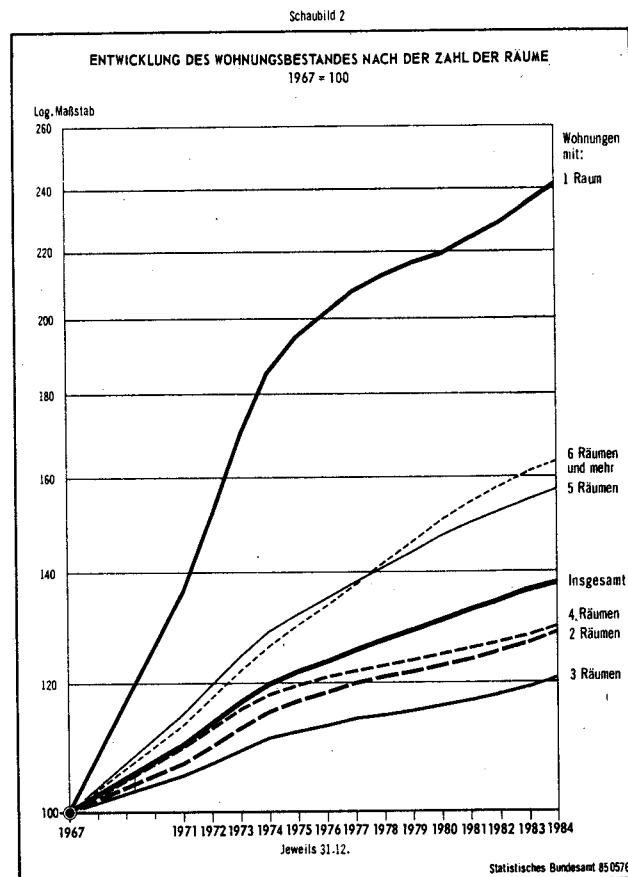
Vierraumwohnung. Sie hatte bei der GWz 1968 einen Anteil von 31,8 %, der seither jedoch sukzessive abnahm und Ende 1984 nur noch 29,8 % betrug. Sehr bedeutend ist nach wie vor auch der Anteil der Wohnungen mit drei Räumen (23,3 %), der in den zurückliegenden Jahren ebenfalls einen rückläufigen Trend erkennen läßt. An Bedeutung zugenommen haben hingegen die größeren Wohnungen (5 und mehr Räume) - von rd. 31 % auf 36 % - und die Einraumwohnungen, deren Anteil von etwas über 1 % auf 2,3 % anstieg. Das Gewicht der Zweiraumwohnungen blieb seit 1980 unverändert (8,3 %).

Die Durchschnittszahl der Räume des gesamten Wohnungsbestandes lag Ende 1984, wie auch in den zwei vorangegangenen Berichtsjahren, bei 4,23; bei der GWz 1968 waren es 4,12. Anfang der achtziger Jahre nahm die Durchschnittszahl der Räume nur geringfügig zu. Mit einem weiteren Anstieg der durchschnittlichen Raumzahl des Gesamtwohnungsbestandes wird künftig kaum zu rechnen sein.

Bei der Gegenüberstellung der Daten über die Zu- und Abgänge aus der Bautätigkeitsstatistik für die letzten Jahre ist festzustellen (s. Tab. 5), daß im Beobachtungszeitraum (1979 - 1984) die Durchschnittszahl der Räume von Jahr zu Jahr kleiner wurde (1979: 4,84; 1984: 4,20). Maßgebend hierfür war die Verlagerung der Neubautätigkeit zum Geschoßwohnungsbau. Die Durchschnittsgröße von Eigentumswohnungen und geförderten Mietwohnungen liegen erfahrungsgemäß merklich niedriger als die der Eigenheime.

Bei den Wohnungszugängen durch Baumaßnahmen an bestehenden Gebäuden war die durchschnittliche Raumzahl nach leichtem Anstieg von 1980 bis Ende 1984 ebenfalls rückläufig. Kaum verändert hat sich hingegen die Durchschnittszahl der Räume bei den abgegangenen Wohnungen. Insgesamt läßt sich in den achtziger Jahren eine deutliche Zunahme an kleineren Wohnungen feststellen. Seit 1979 sind die Anteile der Wohnungen mit bis zu vier Räumen in Neubauten laufend gestiegen. Ganz besonders trifft dies für die Einraumwohnungen und für die Wohnungen mit drei Räumen zu; ihr Gewicht hat sich annähernd verdoppelt. Der Anteil der Wohnungen mit sechs und mehr Räumen nahm hingegen um gut ein Drittel ab.

Wichtige Erkenntnisse über die Wohnungsversorgung können auch anhand regional gegliederter Strukturdaten und verschiedener Kennziffern gewonnen werden. Wie schon dargestellt, hat



sich der Wohnungsbestand 1984 im Vergleich zum Vorjahr um 1,4 % erhöht; gegenüber 1980 war er sogar um 5,4 % angestiegen. Die Gesamtstruktur des Wohnungsbestandes, gemessen an der Zahl der Räume, veränderte sich nur geringfügig.

Zusammenfassend läßt sich feststellen, daß im Vergleich zu 1980 die Anteile der Drei- und Vierraumwohnungen um knapp 1 % abgenommen haben und das Gewicht der Einraumwohnungen sowie jener mit fünf und mehr Räumen entsprechend anstieg.

Die regionale Gliederung der Strukturzahlen des Wohnungsbestandes zeigt vom geschilderten Gesamtbild nur geringe Abweichungen. Die Bedeutung der Wohnungen mit drei und vier Räumen hat sich auch in den Bundesländern, Verwaltungskreisen und siedlungsstrukturellen Kreistypen generell vermindert. Davon abweichend war jedoch bei den Vierraumwohnungen in Berlin (West) und den kreisfreien Städten mit 500 000 und mehr Einwohnern ein geringer Anstieg der Anteile und ebenfalls in Berlin (West) eine Gewichtsabnahme der Einraumwohnungen zu verzeichnen.

Nach Raumordnungsregionen der Bundesraumordnung (s. Tab. 7) ergaben sich hingegen sowohl bei den Bestandszahlen als auch bei den Strukturdaten nach Zahl der Räume relativ stärkere

TABELLE 7: WOHNUNGSBAU UND WOHNUNGEN AM 31.12.1984 NACH RAUMORDNUNGSREGIONEN DER BUNDESRAUMORDNUNG

RAUMORDNUNGSREGION	WOHNUNGSBAU 1 000	WOHNUNGEN IN WOHN- UND NICHTWOHNUNGSBAUEN								RAEUME JE WOHN- NUNG	WOHN- NUNGEN JE KM2 FLAECHE	WOHNUN- GEN JE 1 000 EIN- WOHNER
		INS- GESAMT	DAVON MIT ... RAEUMEN									
			1 UND 2	3	4	5	6	7 UND MEHR				
			%									
ANZAHL												
01 SCHLESWIG .....	106.4	196.8	10.5	20.6	28.9	21.0	10.6	8.4	4.33	47	456	
02 MITTELHOLSTEIN .....	133.7	309.2	9.5	26.5	31.2	18.2	8.6	6.0	4.11	90	448	
03 DITHMARSCHEN .....	73.1	115.6	7.6	22.0	30.3	21.5	11.1	7.6	4.35	47	448	
04 OSTHOLSTEIN .....	81.2	197.0	14.1	25.3	31.8	16.2	6.9	5.6	3.96	123	484	
05 HAMBURG .....	477.2	1298.6	10.5	26.8	33.3	17.2	7.2	5.0	4.01	177	467	
06 LUENEBURG .....	66.8	119.2	5.5	19.6	30.5	20.3	11.8	12.3	4.64	32	431	
07 BREMERHAVEN .....	68.1	141.8	7.8	21.8	33.5	19.8	9.7	7.4	4.29	64	433	
08 WILHELMSHAVEN .....	57.6	108.3	8.4	24.4	29.8	18.7	10.8	7.9	4.29	79	439	
09 OSTFRIESLAND .....	104.8	143.7	7.1	18.9	27.0	22.4	14.2	10.5	4.57	58	396	
10 OLDENBURG .....	108.3	177.9	6.0	17.9	27.0	21.7	14.2	13.3	4.73	58	409	
11 EMSLAND .....	90.1	122.9	3.8	10.5	20.6	22.4	18.2	24.4	5.39	32	338	
12 OSNABRUECK .....	113.1	210.7	6.7	17.2	27.5	21.6	13.0	13.9	4.73	69	388	
13 BREMEN .....	281.6	532.4	6.5	19.8	31.9	21.1	11.2	9.5	4.47	77	432	
14 HANNOVER .....	406.3	968.6	8.0	21.7	34.9	18.8	9.1	7.5	4.28	92	455	
15 BRAUNSCHWEIG .....	211.8	509.5	7.5	21.0	36.2	18.6	9.1	7.6	4.31	100	462	
16 GOETTINGEN .....	100.3	213.0	8.8	19.5	30.4	19.3	11.0	11.0	4.46	71	425	
17 MUENSTER .....	274.8	489.9	7.1	15.9	25.2	20.7	14.6	16.6	4.84	83	355	
18 BIELEFELD .....	286.6	597.0	7.5	21.9	31.0	20.1	10.7	8.8	4.38	147	422	
19 PADERBORN .....	78.2	137.0	6.2	17.0	24.6	21.1	15.4	15.7	4.82	56	370	
20 DORTMUND-SAUERLAND .....	283.2	716.9	10.4	26.4	31.4	16.6	8.4	6.7	4.11	165	431	
21 BOCHUM .....	69.0	268.4	14.8	33.8	33.6	11.8	3.7	2.3	3.63	1364	481	
22 ESSEN .....	282.9	928.1	13.2	31.2	34.7	13.2	4.6	3.0	3.75	691	454	
23 DUISBURG .....	146.3	409.7	10.7	28.9	35.3	14.6	6.0	4.4	3.92	321	438	
24 KREFFELD .....	97.3	201.8	8.9	23.5	29.5	19.0	10.6	8.6	4.30	148	422	
25 MOENCHENGLADBACH .....	100.9	220.5	10.0	26.0	30.4	18.2	9.0	6.5	4.14	301	427	
26 AACHEN .....	204.7	399.2	9.8	23.9	28.1	18.1	11.8	8.3	4.28	175	408	
27 DJESSELDORF .....	210.0	667.1	16.8	27.8	30.1	15.5	5.8	4.0	3.77	556	461	
28 WUPPERTAL .....	87.3	312.2	18.6	34.0	28.2	11.8	4.4	2.9	3.58	939	473	
29 HAGEN .....	145.6	434.5	12.2	31.3	31.7	14.1	6.2	4.6	3.87	267	455	
30 SIEGEN .....	84.6	156.6	7.3	22.0	26.2	18.7	13.7	12.1	4.56	85	391	
31 KOELN .....	366.9	941.9	14.1	26.5	29.8	16.2	8.0	5.3	3.95	248	442	
32 BONN .....	152.6	307.2	10.1	21.8	28.4	19.6	11.7	8.3	4.29	237	400	
33 NORDHESSEN .....	221.6	420.0	6.4	19.2	29.0	20.7	12.5	12.2	4.61	61	426	
34 MITTELHESSEN .....	155.2	272.2	7.6	18.3	25.2	20.0	15.0	14.0	4.68	85	387	
35 OSTHESSEN .....	69.7	119.5	5.9	16.0	26.4	20.9	15.3	15.6	4.84	42	400	
36 UNTERMAIN .....	347.5	929.3	11.0	24.9	32.4	17.2	8.0	6.4	4.08	241	459	
37 STARKENBURG .....	195.2	398.0	8.5	21.2	31.1	19.5	10.9	8.8	4.35	154	424	
38 RHEIN-MAIN-TAUNUS .....	111.1	262.6	9.5	24.9	29.9	17.4	10.1	8.2	4.23	150	449	
39 MITTLERRHEIN-WESTERWALD .....	286.7	482.4	7.3	20.6	26.4	19.8	14.5	11.4	4.57	75	430	
40 TRIER .....	126.2	192.5	6.6	16.0	22.9	20.8	17.0	16.6	4.88	39	409	
41 RHEINHESSEN-NAHE .....	169.2	326.3	10.2	21.6	26.8	18.1	12.4	10.9	4.40	107	435	
42 RHEINPFALZ .....	178.5	348.3	8.7	23.3	28.4	19.1	11.9	8.7	4.34	147	452	
43 WESTPFALZ .....	129.2	237.8	8.7	22.0	27.5	18.3	12.9	10.6	4.44	78	464	
44 SAAR .....	259.2	463.1	8.6	21.3	27.4	18.8	13.2	10.6	4.44	180	441	
45 UNTERER NECKAR .....	180.9	447.9	11.1	27.4	30.0	16.7	8.7	6.1	4.05	183	437	
46 FRANKEN .....	170.1	307.0	5.9	16.4	28.0	23.0	14.6	12.1	4.69	64	428	
47 MITTLERER OBERRHEIN .....	167.2	388.6	8.2	22.2	33.4	19.5	9.9	6.7	4.24	182	447	
48 NORDSCHWARZWALD .....	107.5	225.3	8.6	20.9	29.9	20.6	11.5	8.5	4.36	96	448	
49 MITTLERER NECKAR .....	411.1	1016.2	8.2	18.6	35.3	21.6	10.0	6.3	4.28	278	435	
50 OSTWUERTTEMBERG .....	88.5	167.6	4.9	15.4	30.2	24.3	14.6	10.6	4.67	78	420	
51 DONAU-ILLER (BA-WUE.) .....	93.2	165.1	4.9	14.0	27.4	23.7	16.9	13.0	4.81	57	402	
52 NECKAR-ALB .....	136.4	244.7	6.0	15.7	29.5	24.4	14.2	10.1	4.61	97	416	
53 SCHWARZWALD-BAAR-HEUBERG .....	94.9	187.0	5.8	16.2	33.0	23.6	12.5	8.9	4.53	74	433	
54 SUEDLICHER OBERRHEIN .....	162.2	352.2	7.8	18.2	31.7	21.3	11.6	9.5	4.45	86	403	
55 HOCHRHEIN-BODENSEE .....	103.7	240.8	9.1	18.6	32.1	20.5	11.4	8.4	4.36	87	425	
56 BODENSEE-OBERSCHWABEN .....	109.3	205.1	6.4	14.1	27.2	23.4	15.6	13.4	4.77	59	396	
57 BAYERISCHER UNTERMAIN .....	73.1	135.1	7.2	18.1	29.0	21.5	13.9	10.4	4.56	91	423	
58 WJERZBURG .....	98.8	193.8	9.2	21.2	27.3	19.3	12.2	10.8	4.44	63	413	
59 MAIN-RHOEN .....	99.6	172.9	7.7	18.3	26.4	19.9	13.8	13.9	4.68	43	421	
60 OBERFRANKEN-WEST .....	125.5	227.7	7.1	18.6	25.7	20.1	13.8	14.6	4.73	62	414	
61 OBERFRANKEN-OST .....	109.6	230.4	12.6	26.1	26.0	16.9	9.8	8.6	4.18	65	471	
62 OBERPFALZ-NORD .....	111.4	203.7	10.4	22.8	24.6	18.6	13.0	10.7	4.44	38	428	
63 MITTELFRANKEN .....	203.9	531.1	9.9	23.8	33.4	17.5	8.9	6.4	4.14	181	460	
64 WESTMITTELFRANKEN .....	92.9	150.2	5.9	16.4	25.6	22.1	14.8	15.2	4.83	35	416	
65 AUGSBURG .....	154.7	313.4	10.4	20.7	26.6	20.0	12.0	10.3	4.40	77	431	
66 INGOLSTADT .....	85.9	141.3	8.7	17.3	23.7	21.0	15.7	13.7	4.69	50	406	
67 REGENSBURG .....	130.5	231.0	10.9	19.9	24.1	19.1	13.5	12.5	4.51	43	402	
68 DONAU-WALD .....	144.8	242.8	12.6	20.2	21.2	17.8	13.5	14.7	4.58	43	418	
69 LANDSHUT .....	91.2	144.3	9.5	17.0	21.1	19.1	16.1	17.2	4.82	40	419	
70 MUENCHEN .....	318.5	992.8	20.0	24.2	26.7	15.6	7.5	6.0	3.83	180	431	
71 DONAU-ILLER (BAYERN) .....	97.8	168.4	9.1	17.9	23.9	22.4	15.5	11.2	4.59	65	418	
72 ALLGAEU .....	80.6	182.2	15.0	21.0	25.4	19.3	10.3	9.1	4.22	54	444	
73 OBERLAND .....	73.8	154.7	14.6	22.7	24.8	16.8	10.2	11.0	4.28	39	417	
74 SUEDDOSTERBAYERN .....	142.6	280.4	12.8	20.7	24.2	17.9	11.2	13.1	4.46	54	423	
75 BERLIN (WEST) .....	180.5	1133.0	22.5	37.4	25.8	9.8	2.8	1.7	3.37	2360	613	
BUNDESGEBIET ...	11841.6	26781.6	10.6	23.3	29.8	18.1	10.0	8.2	4.23	108	439	

Unterschiede. Die höchste Zahl an Wohnungen gab es in der Region Hamburg (1,3 Mill.); im Gegensatz hierzu lag diese in der Region Wilhelmshaven nur bei 108 000. Mehr als 1 Mill. Wohnungen gab es noch in Berlin (West) und in der Region Mittlerer Neckar; in weiteren zehn Regionen blieb die Zahl der Wohnungen unter 150 000.

Bedingt durch die Größenunterschiede der Regionen ist auch ihre Wohnungsstruktur in sehr hohem Maße vom Dichtegrad der einzelnen Teilgebiete abhängig. Daraus ergaben sich in den Regionen entsprechend hohe Abweichungen bei der Struktur des Wohnungsbestandes nach Zahl der Räume. Extrem stark war der Anteilsunterschied z.B. bei den Ein- und Zweiraumwohnungen. In drei Regionen - Emsland, Ost-Württemberg, Donau Iller (BaWü) - hatten nur knapp 5 % der Wohnungen bis zu zwei Räume, während in Berlin (West) und in der Region München ein Fünftel des Bestandes zu diesen Kleinstwohnungen zu zählen war. Starke Abweichungen gab es auch bei den großen Wohnungen. So waren die Wohnungen mit sieben und mehr Räumen in Berlin (West) nur mit knapp 2 % vertreten, und bei weiteren sechs Regionen ging ihre Quote ebenfalls nicht über 5 % hinaus. Den stärksten Anteil an Wohnungen mit sieben und mehr Räumen gab es in der Region Emsland (24,4 %); er ist aber in sechs weiteren Regionen mit über 15 % ebenfalls als hoch anzusehen.

Wie die Struktur des Gesamtwohnungsbestandes, die das Ergebnis langjähriger Entwicklung widerspiegelt, waren auch die Veränderungen der einzelnen Wohnungsgrößen in den 75 Raumordnungsregionen der Bundesraumordnung sehr verschieden; im Vergleich zum Vorjahr sind die Abweichungen jedoch verhältnismäßig gering.

Über die seit 1980 bis Ende 1984 in den 75 Raumordnungsregionen der Bundesraumordnung eingetretenen Gewichtsveränderungen der Wohnungen nach der Zahl der Räume gibt folgende Aufstellung einen allgemeinen Überblick.

Wohnungen mit ... Räumen	Raumordnungsregionen				
	Bestandsveränderung in ... % Punkte				
	+ 0,5 und mehr	+ 0,4	+ 0	- 0,4	- 0,5 und mehr
1 und 2 ....	12	36	14	12	1
3 .....	-	6	5	50	14
4 .....	1	1	2	21	50
5 .....	1	48	12	14	-
6 .....	20	51	3	1	-
7 und mehr .	9	46	15	5	-

### Wohnungsbelegung - Wohnungsdichte - weiter verbessert

Zur Abschätzung der gegenwärtigen Wohnungsversorgung können über die vorstehenden Ausführungen hinaus auch noch weitere Vergleichszahlen herangezogen werden, die sich bei der Gegenüberstellung der fortgeschriebenen Bestandszahlen mit Daten anderer Statistiken errechnen lassen: Wohnungen je Einwohner, Wohnungen je km<sup>2</sup> Fläche.

Aus der Relation der zum 31.12.1984 fortgeschriebenen Zahl der Wohnungen (26,78 Mill.) und der Zahl der Wohnbevölkerung (61,05 Mill.) ergibt sich, daß zu diesem Zeitpunkt in der Bundesrepublik auf 1 000 Einwohner 439 Wohnungen bzw. auf eine Wohnung 2,28 Personen entfielen. Im Vorjahr lagen diese Werte bei 431 bzw. 2,32 und 1968, im ersten Jahr der gegenwärtigen Fortschreibungsperiode, entfielen nur 329 Wohnungen auf 1 000 Einwohner und 3,04 Personen auf eine Wohnung.

Bei den Bundesländern lag die Zahl der Wohnungen je 1 000 Einwohner zwischen 613 in Berlin (West) und 424 in Niedersachsen; gegenüber dem Vorjahr hatte Bremen die stärkste Zunahme (von 484 auf 495) zu verzeichnen.

Schaubild 3

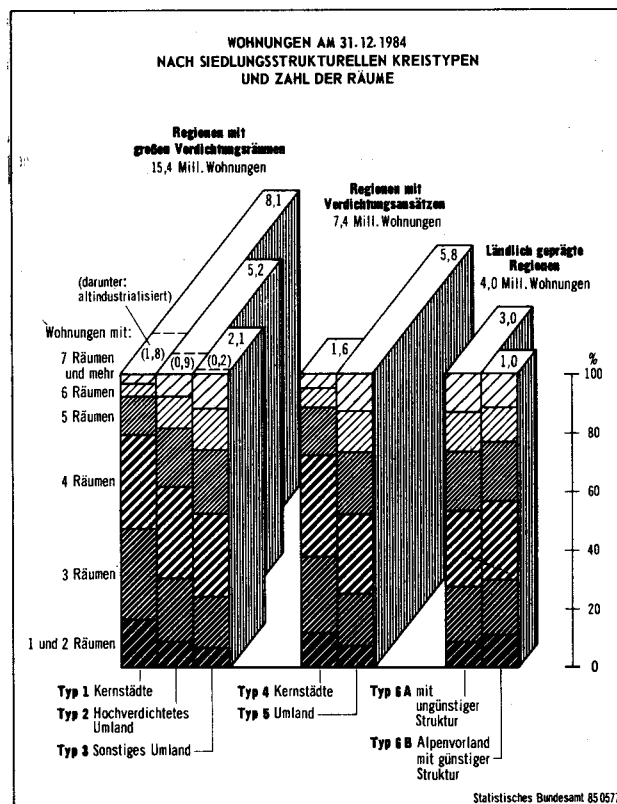


Tabelle 8: Wohnungen nach siedlungsstrukturellen Kreistypen  
- 1979 bis 1984 -

Jahr	Wohnungen in Wohn- und Nichtwohngebäuden										
	insgesamt	Zunahme gegenüber dem Vorjahr	von den Wohnungen hatten ... Räume							Räume je Wohnung	Wohnungen je 2 km Fläche
			1	2	3	4	5	6	7 und mehr		
1 000	%										Anzahl
Regionen mit großen Verdichtungsräumen											
Kernstädte											
1979 ...	7 802,1	-	3,7	12,6	31,7	32,3	12,5	4,3	2,9	3,64	1 010
1980 ...	7 859,6	0,7	3,7	12,5	31,6	32,3	12,6	4,4	3,0	3,65	1 017
1981 ...	7 915,2	0,7	3,7	12,5	31,5	32,2	12,7	4,4	3,0	3,65	1 024
1982 ...	7 978,5	0,8	3,7	12,4	31,4	32,2	12,8	4,4	3,0	3,66	1 033
1983 ...	8 042,0	0,8	3,8	12,4	31,3	32,2	12,8	4,5	3,0	3,66	1 041
1984 ...	8 128,0	1,1	3,8	12,4	31,3	32,2	12,9	4,5	3,0	3,66	1 052
Hochverdichtetes Umland											
1979 ...	4 772,0	-	1,6	7,0	22,1	32,1	19,9	10,1	7,3	4,27	169
1980 ...	4 857,8	1,8	1,6	6,9	21,9	31,8	20,0	10,3	7,4	4,28	172
1981 ...	4 936,3	1,6	1,6	6,9	21,8	31,6	20,2	10,5	7,5	4,29	175
1982 ...	5 005,7	1,4	1,6	6,9	21,7	31,5	20,2	10,6	7,5	4,30	177
1983 ...	5 075,2	1,4	1,6	6,9	21,6	31,3	20,3	10,7	7,5	4,30	179
1984 ...	5 161,1	1,7	1,7	7,0	21,6	31,2	20,3	10,7	7,6	4,30	183
Sonstiges Umland											
1979 ...	1 927,8	-	1,0	5,2	18,1	28,9	21,7	13,5	11,5	4,62	61
1980 ...	1 966,3	2,0	1,0	5,2	17,9	28,7	21,9	13,6	11,6	4,63	62
1981 ...	2 000,4	1,7	1,1	5,2	17,8	28,5	22,0	13,8	11,7	4,64	63
1982 ...	2 030,8	1,5	1,1	5,2	17,8	28,4	22,0	13,9	11,7	4,64	64
1983 ...	2 061,0	1,5	1,1	5,2	17,8	28,3	22,1	13,9	11,7	4,64	65
1984 ...	2 094,1	1,6	1,1	5,2	17,8	28,2	22,1	13,9	11,8	4,64	66
Regionen mit Verdichtungsansätzen											
Kernstädte											
1979 ...	1 457,6	-	3,2	8,0	26,5	35,3	16,2	6,3	4,5	3,94	505
1980 ...	1 472,9	1,0	3,3	7,9	26,4	35,1	16,3	6,4	4,6	3,95	511
1981 ...	1 489,1	1,1	3,3	7,9	26,3	35,0	16,4	6,5	4,6	3,96	516
1982 ...	1 504,5	1,0	3,4	7,9	26,2	34,8	16,4	6,5	4,6	3,95	522
1983 ...	1 520,1	1,0	3,5	8,0	26,2	34,7	16,4	6,6	4,7	3,95	527
1984 ...	1 541,9	1,4	3,6	8,0	26,2	34,6	16,4	6,6	4,7	3,95	535
Umland											
1979 ...	5 367,7	-	1,3	5,5	18,3	28,0	21,1	13,6	12,3	4,64	57
1980 ...	5 468,4	1,9	1,3	5,5	18,1	27,8	21,1	13,8	12,4	4,65	59
1981 ...	5 561,0	1,7	1,3	5,5	18,1	27,6	21,2	13,9	12,5	4,65	60
1982 ...	5 648,8	1,6	1,3	5,5	18,0	27,4	21,2	14,0	12,5	4,66	60
1983 ...	5 733,5	1,5	1,4	5,6	18,0	27,3	21,2	14,1	12,6	4,66	61
1984 ...	5 825,0	1,6	1,4	5,6	17,9	27,1	21,2	14,2	12,6	4,66	62
Ländlich geprägte Regionen mit ungünstiger Struktur											
1979 ...	2 787,6	-	1,1	6,9	19,5	26,6	20,2	13,1	12,7	4,61	42
1980 ...	2 838,0	1,8	1,1	6,9	19,3	26,4	20,2	13,3	12,8	4,62	43
1981 ...	2 887,1	1,7	1,1	6,9	19,2	26,2	20,3	13,4	12,9	4,63	44
1982 ...	2 932,8	1,6	1,2	6,9	19,1	26,0	20,3	13,6	13,0	4,63	44
1983 ...	2 976,0	1,5	1,2	6,9	19,0	25,9	20,3	13,7	13,1	4,64	45
1984 ...	3 022,1	1,5	1,3	6,9	18,9	25,7	20,3	13,7	13,2	4,64	46
Alpenvorland mit günstiger Struktur											
1979 ...	925,2	-	2,6	8,0	19,1	27,7	20,2	11,5	11,0	4,45	50
1980 ...	942,5	1,9	2,7	7,9	19,0	27,4	20,2	11,7	11,1	4,46	51
1981 ...	958,5	1,7	2,7	8,0	18,9	27,2	20,2	11,8	11,2	4,46	52
1982 ...	975,1	1,7	2,7	8,0	18,9	27,0	20,2	11,9	11,3	4,46	53
1983 ...	991,2	1,7	2,8	8,0	18,9	26,9	20,2	12,0	11,3	4,47	53
1984 ...	1 009,4	1,8	2,8	8,1	18,9	26,7	20,1	12,0	11,3	4,46	54

Tabelle 9: Wohnungsdichte

Land	Wohnungen je 1 000 Einwohner <sup>1)</sup>					
	13.9.	31.12.				
	1950 2)	1961	1968	1975	1980	1984
Schleswig-Holstein ...	175	297	334	397	424	448
Hamburg .....	210	308	370	441	477	506
Niedersachsen .....	165	276	318	370	400	424
Bremen .....	216	319	362	428	463	495
Nordrhein-Westfalen ..	202	294	322	374	402	430
Hessen .....	204	303	333	386	410	434
Rheinland-Pfalz .....	234	302	322	375	411	438
Baden-Württemberg ....	224	293	317	369	398	427
Bayern .....	187	289	321	376	404	429
Saarland .....	.	308	327	377	414	441
Berlin (West) .....	300	392	453	542	584	613
Bundesgebiet ...	202	297	329	383	412	439

1) Wohnbevölkerung.

2) Ohne Saarland.

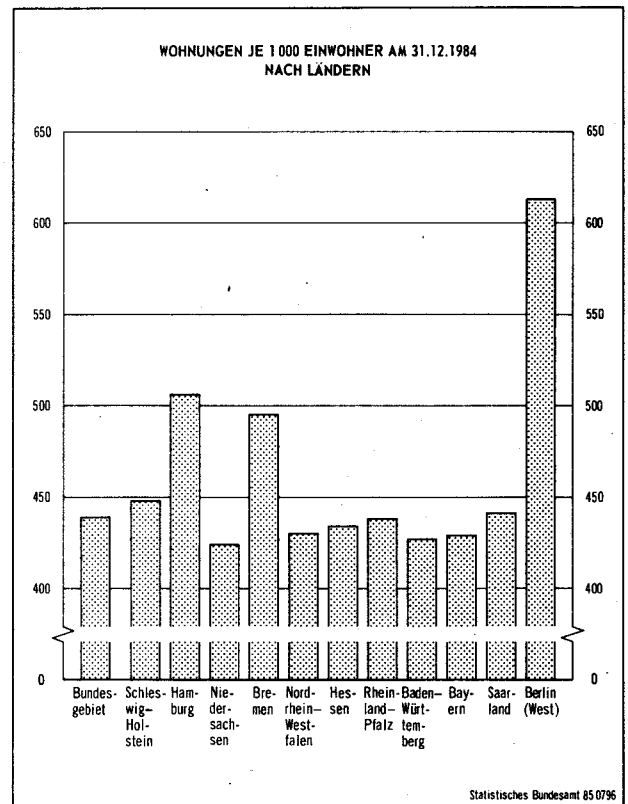
Ein differenzierteres Bild ergibt sich aus der Gegenüberstellung der Wohnungs- und Bevölkerungszahlen nach Raumordnungsregionen der Bundesraumordnung.

Die meisten Wohnungen je 1 000 Einwohner entfielen auf Berlin (West) sowie die Regionen Ostholstein und Wuppertal (613, 484, 473); in acht Regionen waren es hingegen weniger als 400. Gegenüber dem Vorjahr lag der Anstieg der Kennziffer Wohnungen je 1 000 Einwohner zwischen 4 in der Region Oberland (Bayern) und 12 in der Region Duisburg.

Die Kennziffer Wohnungen je km<sup>2</sup> Fläche gibt Aufschluß über die Wohnungsdichte bzw. Bebauungsdichte. In der Bundesrepublik entfielen Ende 1984 auf einen km<sup>2</sup> Fläche durchschnittlich 108 Wohnungen (1983 waren es 106). Von den Bundesländern hatten die Stadtstaaten - Berlin (West) 2 360, Hamburg 1 067, Bremen 814 - eine sehr hohe Bebauungsdichte; in Niedersachsen (65) und in Bayern (67) war sie hingegen sehr viel geringer.

Vergleichbar groß waren auch die Unterschiede dieser Kennziffer zwischen den höher verdichteten kreisfreien Städten (830) und der Landkreise (70).

Schaubild 4



Statistisches Bundesamt 85 0796

In der Gliederung nach Raumordnungsregionen weist die Dichteziffer Wohnungen je km<sup>2</sup> Fläche ebenfalls große Unterschiede auf. Wie im Vorjahr hatten außer Berlin (West) die Regionen Bochum (1 364) und Wuppertal (939) die höchste Wohnungsdichte. Im Vergleich hierzu gab es in den Regionen Lüneburg und Emsland (je 32) sowie West-Mittelfranken (35) und Oberpfalz-Nord (38) nur eine geringe Zahl an Wohnungen auf einen km<sup>2</sup> Fläche. Die sehr breite Streuung der Kennziffer Wohnungen je km<sup>2</sup> Fläche bzw. die großen Unterschiede hinsichtlich der Bebauungsdichte in den 75 Raumordnungsregionen der Bundesraumordnung veranschaulicht folgende Aufstellung:

Wohnungen je km <sup>2</sup> Fläche	Raumordnungsregionen
von ... bis unter ...	Anzahl
unter 50	13
50 - 75	18
75 - 100	16
100 - 200	16
200 - 500	7
500 und mehr	5

LFD. NR.	GEGENSTAND DER NACHWEISUNG	BUNDES- GEBIET	SCHLESWIG- HOLSTEIN	HAMBURG	NIEDER- SACHSEN	BREMEN	GRUND
WOHNGBAEBAUDE							
1	BESTAND AM 31.12.1983 1)	11690863	571813	201475	1558342	120168	
ZUGANG DURCH:							
2	ERRICHTUNG NEUER GEBAEUDE	155002	6929	1640	19733	540	
3	BAUMASSNAHMEN AN BESTEHENDEN GEBAEUDEN	2803	148	7	595	3	
4	TOTALABGANG 2)	7040	251	150	468	65	
5	BESTAND AM 31.12.1984	11841628	578639	202972	1578202	120646	
WOHNUNGEN INSGESAMT 3)							
6	BESTAND AM 31.12.1983 1)	26398892	1153271	799004	3019717	327749	
ZUGANG DURCH:							
7	ERRICHTUNG NEUER GEBAEUDE	376742	16066	6666	39117	1433	
8	BAUMASSNAHMEN AN BESTEHENDEN GEBAEUDEN 2)	23585	1088	145	3181	124	
9	TOTALABGANG 2)	17571	682	411	1195	147	
10	BESTAND AM 31.12.1984	26781648	1169743	805404	3060820	329159	
DAVON MIT:							
11	1 RAUM	622933	33214	20490	48640	7865	
12	2 RAEUMEN	2212900	84688	76338	165653	21187	
13	3 RAEUMEN	6241624	269683	251695	591953	86007	
14	4 RAEUMEN	7979557	360563	282795	955809	128049	
15	5 RAEUMEN	4858438	230338	112180	626873	54710	
16	6 RAEUMEN	2670527	111243	36815	351992	19983	
17	7 UND MEHR RAEUMEN	2195669	80014	25091	319900	12358	
RAEUME INSGESAMT 3)							
18	BESTAND AM 31.12.1983 1)	111746310	4850804	3011625	13622769	1301476	
ZUGANG DURCH:							
19	ERRICHTUNG NEUER GEBAEUDE	1582993	63741	26244	170328	5585	
20	BAUMASSNAHMEN AN BESTEHENDEN GEBAEUDEN 2)	124604	4918	755	18941	585	
21	TOTALABGANG 2)	68578	2427	1311	4642	579	
22	BESTAND AM 31.12.1984	113385329	4917036	3037313	13807396	1307067	
23	DARUNTER: KUECHEN	25000358	1086626	765187	2924361	313636	
VERAENDERUNG GEGENUEBER							
WOHNGBAEBAUDE							
ZUGANG DURCH:							
24	ERRICHTUNG NEUER GEBAEUDE	7.7	2.9	29.0	-2.2	-41.5	
25	BAUMASSNAHMEN AN BESTEHENDEN GEBAEUDEN	7.5	2.8	40.0	6.8	-50.0	
26	TOTALABGANG 2)	-9.7	-28.3	-48.8	-5.6	10.2	
27	BESTAND	1.3	1.2	0.7	1.3	0.4	
WOHNUNGEN 3)							
ZUGANG DURCH:							
28	ERRICHTUNG NEUER GEBAEUDE	17.4	18.4	19.2	6.0	-34.3	
29	BAUMASSNAHMEN AN BESTEHENDEN GEBAEUDEN 2)	8.4	19.7	0.0	10.3	-12.1	
30	TOTALABGANG 2)	-12.0	-19.2	-49.9	-4.7	-0.7	
31	BESTAND	1.4	1.4	0.8	1.4	0.4	
DAVON MIT:							
32	1 RAUM	3.2	2.3	0.1	3.0	0.8	
33	2 RAEUMEN	1.5	2.7	0.6	2.1	0.7	
34	3 RAEUMEN	1.3	1.3	0.7	1.4	0.5	
35	4 RAEUMEN	1.1	1.1	0.7	0.9	0.2	
36	5 RAEUMEN	1.6	1.4	1.2	1.4	0.6	
37	6 RAEUMEN	1.9	1.7	1.3	1.6	0.6	
38	7 UND MEHR RAEUMEN	1.7	1.3	0.7	1.7	0.5	
39	RAEUME	1.5	1.4	0.9	1.4	0.4	
40	KUECHEN	1.4	1.2	0.8	1.3	0.4	

1) BERICHTIGTE ERGEBNISSE.

2) EINSCHL. ABGAENGE BEI NUTZUNGSÄNDERUNGEN.

3) IN WOHN- UND NICHTWOHNGBAEBAUEN.

T E I L

UEBERSICHT

NORDRHEIN- WESTFALEN	HESSEN	RHEINLAND- PFALZ	BADEN- WUERTTEMBERG	BAYERN	SAARLAND	BERLIN (WEST)	LFD. NR.
-------------------------	--------	---------------------	------------------------	--------	----------	------------------	-------------

ZAHLEN

2835926	1088399	878308	1798972	2202103	256892	178465	1
36552	12067	11501	26984	34584	2298	2174	2
314	263	303	631	461	65	13	3
1821	427	283	1532	1797	46	200	4
2870971	1100302	889829	1825055	2235351	259209	180452	5
7091431	2372371	1562186	3872309	4620856	457629	1122369	6
97857	27857	24081	73031	74380	4911	11343	7
3885	2315	1576	5674	4494	616	487	8
5021	1059	596	3593	3559	101	1207	9
7188152	2401484	1587247	3947421	4696171	463055	1132992	10
155481	52366	27298	80506	155377	7024	34672	11
690676	163364	104895	226057	427133	32936	219973	12
1898531	530963	334312	750245	1007206	98667	423362	13
2199517	724905	423131	1251102	1233976	126888	292822	14
1177675	449425	304587	843236	860909	87259	111246	15
595021	255975	215288	461133	530094	61277	31706	16
471251	224486	177736	335142	481476	49004	19211	17
28813702	10288792	7037876	17061597	19958752	2030674	3768243	18
389348	121729	103678	304187	332009	21704	44440	19
18898	12978	8700	28597	23362	3181	3689	20
19722	4173	2462	14339	15327	428	3168	21
29202226	10419326	7147792	17380042	20298796	2055131	3813204	22
6547259	2271518	1507083	3782704	4285329	431038	1085617	23

DEM VORJAHR (1983) IN %

17.6	10.2	4.5	7.9	5.9	-3.5	21.9	24
13.4	5.2	21.7	-1.3	13.0	3.2	30.0	25
-1.8	-10.5	0.0	-0.8	-15.8	-40.3	-14.2	26
1.2	1.1	1.3	1.4	1.5	0.9	1.1	27
22.8	20.9	14.4	21.2	12.5	2.9	48.3	28
18.6	10.1	12.1	1.6	0.5	-17.0	368.3	29
0.7	-0.8	-25.7	5.7	-18.4	-62.9	-39.8	30
1.4	1.2	1.6	1.9	1.6	1.2	0.9	31
3.7	3.0	7.8	5.5	2.5	3.8	-0.4	32
1.3	1.2	1.9	3.6	1.6	1.1	-0.3	33
1.2	1.0	1.4	2.0	1.3	1.1	0.9	34
1.2	0.8	1.2	1.3	1.2	0.8	1.5	35
1.6	1.5	1.5	1.7	1.7	1.3	2.2	36
1.6	1.8	1.9	2.4	2.3	1.5	2.6	37
1.2	1.5	1.8	2.2	2.3	1.4	0.8	38
1.3	1.3	1.6	1.9	1.7	1.2	1.2	39
1.3	1.2	1.5	1.8	1.6	1.2	1.0	40

**2 WOHNGEBÄUDE UND WOHNUNGEN SOWIE WOHNUNGEN NACH DER ZAHL DER RÄUME  
IM BERICHTSJAHR 1984  
2.1 NACH VERWALTUNGSBEZIRKEN**

GEGENSTAND DER NACHWEISUNG (STAT. SCHLÜSSELNUMMER)	WOHN- GEBÄUDE	WOHN- NUNGEN	VON DEN WOHNUNGEN HATTEN ... RÄUME								RAEUME INSGESAMT
			1	2	3	4	5	6	7 UND MEHR		
									WOHN- NUNGEN	RAEUME	
<b>BUNDESGEBIET (01-11)</b>											
<b>INSGESAMT</b>											
BESTAND AM 31.12.1983 1)	11690863	26398892	603556	2179540	6162094	7892095	4783182	2620072	2158353	17092670	111746310
ERRICHTUNG NEUER GEBÄUDE	155002	376742	19225	33266	82180	89155	72566	48728	31622	238878	1582993
BAUMASSNAHMEN AN BESTEHENDEN GEBÄUDEN 2)	2803	23585	1031	2332	1945	3009	5223	3224	6821	55579	124604
TOTALABGANG 2)	7040	17571	879	2238	4595	4702	2533	1497	1127	8983	68578
BESTAND AM 31.12.1984	11841628	26781648	622933	2212900	6241624	7979557	4858438	2670527	2195669	17378144	113385329
<b>KREISFREIE STAEDTE ZUSAMMEN</b>											
BESTAND AM 31.12.1983 1)	2719482	10191860	371285	1170605	3080368	3316338	1394963	510800	347501	2734229	37992795
ERRICHTUNG NEUER GEBÄUDE	28601	121403	9801	12881	34592	34741	18358	7437	3593	26759	441474
BAUMASSNAHMEN AN BESTEHENDEN GEBÄUDEN 2)	270	4892	181	446	897	1312	785	532	739	5760	21889
TOTALABGANG 2)	2351	7846	592	1567	2491	1845	738	379	234	1888	26431
BESTAND AM 31.12.1984	2746002	10310309	380675	1182365	3113366	3350546	1413368	518390	351599	2764860	38429727
<b>LANDKREISE ZUSAMMEN</b>											
BESTAND AM 31.12.1983 1)	8971381	16207032	232271	1008935	3081726	4575757	3388219	2109272	1810852	14358441	73753515
ERRICHTUNG NEUER GEBÄUDE	126401	255339	9424	20385	47588	54414	54208	41291	28029	212119	1141519
BAUMASSNAHMEN AN BESTEHENDEN GEBÄUDEN 2)	2533	18693	850	1886	1048	1697	4438	2692	6082	49819	102715
TOTALABGANG 2)	4689	9725	287	671	2104	2857	1795	1118	893	7095	42147
BESTAND AM 31.12.1984	9095626	16471339	242258	1030535	3128258	4629011	3445070	2152137	1844070	14613284	74955602
<b>SCHLESWIG-HOLSTEIN (01)</b>											
<b>INSGESAMT</b>											
BESTAND AM 31.12.1983	571813	1153271	32455	82429	266232	356686	227087	109379	79003	636342	4850804
ERRICHTUNG NEUER GEBÄUDE	6929	16066	792	2084	3463	3941	3257	1735	794	5933	63741
BAUMASSNAHMEN AN BESTEHENDEN GEBÄUDEN 2)	148	1088	59	259	180	90	59	176	265	2090	4918
TOTALABGANG 2)	251	682	92	84	192	154	65	47	48	368	2427
BESTAND AM 31.12.1984	578639	1169743	33214	84688	269683	360563	230338	111243	80014	643997	4917036
<b>KREISFREIE STAEDTE ZUSAMMEN</b>											
BESTAND AM 31.12.1983	93510	303546	7873	24016	93060	105799	46965	16147	9686	76577	1166565
ERRICHTUNG NEUER GEBÄUDE	738	2464	164	366	634	676	345	206	73	559	9022
BAUMASSNAHMEN AN BESTEHENDEN GEBÄUDEN 2)	12	99	-110	54	54	31	1	33	36	277	764
TOTALABGANG 2)	35	116	16	12	44	30	6	3	5	35	375
BESTAND AM 31.12.1984	94225	305993	7911	24424	93704	106476	47305	16383	9790	77378	1175976
<b>DAVON:</b>											
FLENSBURG (01001)	12952	44556	981	3102	12180	15801	8188	2656	1648	13292	177097
KIEL (01002)	29598	117784	3571	9299	39882	40130	16265	5411	3226	25635	441761
LÜBECK (01003)	36105	105448	2685	9396	30481	38064	16109	5304	3409	26717	404262
NEUMÜNSTER (01004)	15570	38205	674	2627	11161	12481	6743	3012	1507	11734	152856
<b>LANDKREISE ZUSAMMEN</b>											
BESTAND AM 31.12.1983	478303	849725	24582	58413	173172	250887	180122	93232	69317	559765	3684239
ERRICHTUNG NEUER GEBÄUDE	6191	13602	628	1718	2829	3265	2912	1529	721	5374	54719
BAUMASSNAHMEN AN BESTEHENDEN GEBÄUDEN 2)	136	989	169	205	126	59	58	143	229	1813	4154
TOTALABGANG 2)	216	566	76	72	148	124	59	44	43	333	2052
BESTAND AM 31.12.1984	484414	863750	25303	60264	175979	254087	183033	94860	70224	566619	3741060
<b>DAVON:</b>											
DITHMARSCHEN (01051)	39878	58529	1007	3860	11541	17316	12954	7020	4831	38904	258408
HERZOGTUM LAUBENBURG (01053)	37530	68944	1490	3928	15975	20971	13947	7093	5540	45261	298709
NORDFRIESLAND (01054)	47278	79524	4118	8559	14253	20332	16139	8745	7378	61247	339735
OSTHOLSTEIN (01055)	45050	91565	6162	9631	19334	24623	15828	8289	7698	64780	375572
PINNEBERG (01056)	55229	114115	3018	8727	25212	36525	23810	10385	6438	50604	474172
PLOEN (01057)	29094	50037	1075	3240	10342	13840	10730	5826	4984	40458	223005
ECKERNFÖRDE (01058)	58484	103141	3003	5774	20392	30092	22578	12427	8875	69295	452842
SCHLESWIG-FLENSBURG (01059)	46166	72684	729	3136	14088	20783	16937	9546	7465	60139	334497
SEGEBERG (01060)	47762	85821	1750	5148	14926	27007	19657	10581	6752	54525	381148
STEINBURG (01061)	33209	57059	799	3077	13841	17659	11860	5835	3988	30957	244379
STORMARN (01062)	43734	82331	2152	5184	16075	24939	18593	9113	6275	50449	358593

1) BERICHTIGTE ERGEBNISSE.

2) EINSCHL. ABGAENGE BEI NUTZUNGSÄNDERUNGEN.



2 WOHNGEBÄUDE UND WOHNUNGEN SOWIE WOHNUNGEN NACH DER ZAHL DER RAEUME  
IM BERICHTSJAHR 1984  
2.1 NACH VERWALTUNGSBEZIRKEN

GEGENSTAND DER NACHWEISUNG (STAT. SCHLUESSELNUMMER)	WOHN- GEBÄUDE	WOH- NUNGEN	VON DEN WOHNUNGEN HATTEN ... RAEUME							7 UND MEHR		RAEUME INSGESAMT
			1	2	3	4	5	6	WOH- NUNGEN	RAEUME		
<b>HAMBURG (02)</b>												
<b>INSGESAMT</b>												
BESTAND AM 31.12.1983	201475	799004	20469	75884	249834	280755	110801	36340	24921	194821	3011625	
ERRICHTUNG NEUER GEBÄUDE	1640	6666	63	570	1917	2092	1419	469	136	1013	26244	
BAUMASSNAHMEN AN BESTEHENDEN GEBÄUDEN 1)	7	145	-30	21	67	34	-19	27	45	339	755	
TOTALABGANG 1)	150	411	12	137	123	86	21	21	11	81	1311	
BESTAND AM 31.12.1984	202972	805404	20490	76338	251695	282795	112180	36815	25091	196092	3037313	
<b>NIEDERSACHSEN (03)</b>												
<b>INSGESAMT</b>												
BESTAND AM 31.12.1983	1558342	3019717	47244	162203	583785	946866	618355	346569	314695	2541111	13622769	
ERRICHTUNG NEUER GEBÄUDE	19733	39117	1321	3214	8081	9220	8332	5204	3745	28572	170328	
BAUMASSNAHMEN AN BESTEHENDEN GEBÄUDEN 1)	595	3181	194	357	368	6	371	346	1539	12974	18941	
TOTALABGANG 1)	468	1195	119	121	281	283	185	127	79	619	4642	
BESTAND AM 31.12.1984	1578202	3060820	48640	165653	591953	955809	626873	351992	319900	2582038	13807396	
<b>KREISFREIE STAEDTE ZUSAMMEN</b>												
BESTAND AM 31.12.1983	216967	719561	18818	51615	179079	272968	118654	47374	31053	250958	2879629	
ERRICHTUNG NEUER GEBÄUDE	2504	8065	268	738	2440	2257	1343	621	398	2953	31486	
BAUMASSNAHMEN AN BESTEHENDEN GEBÄUDEN 1)	41	504	78	102	109	-13	61	49	118	940	2096	
TOTALABGANG 1)	108	348	41	69	109	71	29	17	12	90	1127	
BESTAND AM 31.12.1984	219404	727782	19123	52386	181519	275141	120029	48027	31557	254761	2912084	
<b>LANDKREISE ZUSAMMEN</b>												
BESTAND AM 31.12.1983	1341375	2300156	28426	110588	404706	673898	499701	299195	283642	2290153	10743140	
ERRICHTUNG NEUER GEBÄUDE	17229	31052	1053	2476	5641	6963	6989	4583	3347	25619	138842	
BAUMASSNAHMEN AN BESTEHENDEN GEBÄUDEN 1)	554	2677	116	255	259	19	310	297	1421	12034	16845	
TOTALABGANG 1)	360	847	78	52	172	212	156	110	67	529	3515	
BESTAND AM 31.12.1984	1358798	2333038	29517	113267	410434	680668	506844	303965	288343	2327277	10895312	
<b>RB BRAUNSCHWEIG (031)</b>												
BESTAND AM 31.12.1983	308973	715067	15202	40676	146853	247575	134424	68833	61504	501661	3114192	
ERRICHTUNG NEUER GEBÄUDE	3114	6938	281	720	1479	1561	1373	919	605	4534	29315	
BAUMASSNAHMEN AN BESTEHENDEN GEBÄUDEN 1)	164	741	46	87	106	44	211	81	166	1409	3664	
TOTALABGANG 1)	82	275	72	37	49	39	43	26	9	82	902	
BESTAND AM 31.12.1984	312169	722471	15457	41446	148389	249141	135965	69807	62266	507522	3146269	
DAVON:												
<b>KREISFREIE STAEDTE</b>												
BRAUNSCHWEIG (03101)	33866	126029	3615	8589	30655	49909	20867	7477	4917	39207	500798	
SALZGITTER (03102)	18050	48681	727	2686	9720	20925	8949	3333	2341	20015	203717	
WOLFSBURG (03103)	17319	51900	901	2527	9467	21493	9843	4389	3280	26010	221887	
<b>LANDKREISE</b>												
GIFHORN (03151)	32488	48505	441	1691	6684	12722	9752	8200	9015	74849	247572	
GOETTINGEN (03152)	46421	107671	5395	6800	20063	31847	21155	11583	10828	87265	469110	
GOSLAR (03153)	33239	81440	2306	6411	19743	27015	14004	6510	5451	45055	336552	
HELMSTEDT (03154)	22886	46236	271	2122	10309	15524	9305	4777	3928	31617	204342	
NORTHEIM (03155)	34124	64631	527	3108	12475	19635	12635	7612	8639	70405	301960	
OSTERODE AM HARZ (03156)	19779	40718	362	2653	8918	13278	7363	4209	3935	31820	179423	
PEINE (03157)	28436	52522	412	2426	10287	17385	10981	5954	5077	41519	237813	
WOLFENBUETTEL (03158)	25561	54138	500	2433	10068	19408	11111	5763	4855	39760	243095	
<b>RB HANNOVER (032)</b>												
BESTAND AM 31.12.1983	378180	902266	16220	55401	194264	315445	170680	81942	68314	547763	3864409	
ERRICHTUNG NEUER GEBÄUDE	4243	10359	327	771	2568	2909	1963	1116	705	5417	43137	
BAUMASSNAHMEN AN BESTEHENDEN GEBÄUDEN 1)	122	667	19	75	108	1	116	127	221	1843	3682	
TOTALABGANG 1)	151	412	38	53	119	87	52	43	20	148	1515	
BESTAND AM 31.12.1984	382394	912880	16528	56194	196621	318268	172707	83142	69220	554875	3909713	
DAVON:												
<b>KREISFREIE STADT</b>												
HANNOVER (03201)	53730	262870	9108	22790	71380	104790	35861	11732	7209	58199	995884	
<b>LANDKREISE</b>												
DIEPHOLZ (03251)	47807	68460	375	1906	8351	16924	18028	11125	11751	93690	347516	
HAMELN-PYRMONT (03252)	33494	74084	1099	4688	16662	24499	14098	7132	5906	47848	319587	
HANNOVER (03253)	108574	234156	3453	12688	45751	83832	48831	22575	17026	136330	1017345	
HILDESHEIM (03254)	56864	124914	1465	7301	26929	41737	24053	12460	10969	88094	546921	
HOLZMINDEN (03255)	19664	38279	220	1925	7889	12155	7689	4330	4071	32674	173456	
NIEBURG (WESER) (03256)	28228	43913	286	1539	6395	12101	10097	6633	6862	54205	215441	
SCHAUMBURG (03257)	34033	66204	522	3357	13464	22230	14050	7155	5426	43835	293563	

1) EINSCHL. ABGAENGE BEI NUTZUNGSÄNDERUNGEN.

2 WOHNGEBÄUDE UND WOHNUNGEN SOWIE WOHNUNGEN NACH DER ZAHL DER RÄUME  
IM BERICHTSJAHR 1984  
2.1 NACH VERWALTUNGSBEZIRKEN

GEGENSTAND DER NACHWEISUNG (STAT. SCHLÜSSELNUMMER)	WOHN- GEBÄUDE	WOH- NUNGEN	VON DEN WOHNUNGEN HATTEN ... RÄUME							7 UND MEHR		RÄUME INSGESAMT
			1	2	3	4	5	6	WOH- NUNGEN	RÄUME		
<b>RB LUENEBURG (033)</b>												
BESTAND AM 31.12.1983	362148	583541	6042	24530	98933	164513	135993	81068	72462	585423	2761749	
ERRICHTUNG NEUER GEBÄUDE	4691	8491	335	817	1683	1898	1985	1096	677	5140	36251	
BAUMASSNAHMEN AN BESTEHENDEN GEBÄUDEN 1)	191	926	40	99	103	79	31	120	454	3706	5444	
TOTALABGANG 1)	85	221	2	17	37	86	38	25	16	127	958	
BESTAND AM 31.12.1984	366945	592737	6415	25429	100682	166404	137971	82259	73577	594142	2802486	
DAVON:												
<b>LANDKREISE</b>												
CELLE (03351)	41542	72951	1193	3471	12807	21156	16179	9559	8586	71311	340740	
CUXHAVEN (03352)	49683	78609	1300	4157	13735	21829	18130	10581	8877	71379	363650	
HARBURG (03353)	48662	75234	696	3176	12288	21608	18770	10392	8304	65283	351829	
LUECHOW-DANNENBERG (03354)	15095	23200	175	979	4010	6674	4509	3108	3745	31566	113618	
LUENEBURG (03355)	29185	55788	652	2430	11744	17206	11894	6354	5508	43601	250763	
OSTERHOLZ (03356)	25488	36016	185	1229	5161	9349	9775	6314	4003	31240	173521	
ROTENBURG (WJEMME) (03357)	34753	49083	318	1515	6670	10924	11654	8606	9396	76270	253230	
SOLTAU-FALLING- BOSTEL (03358)	30164	51182	496	2258	8940	15348	10830	6622	6688	54564	241670	
STADE (03359)	41298	66748	725	2921	12056	18786	16647	9025	6588	52617	307881	
UELZEN (03360)	22545	40206	419	1951	7565	12454	7773	4591	5453	45092	188335	
VERDEN (03361)	28530	43720	256	1342	5706	11070	11810	7107	6429	51219	217249	
<b>RB WESER-EMS (034)</b>												
BESTAND AM 31.12.1983	509041	818843	9780	41596	143735	219333	177258	114726	112415	906264	3882419	
ERRICHTUNG NEUER GEBÄUDE	7685	13329	378	906	2351	2852	3011	2073	1758	13481	61625	
BAUMASSNAHMEN AN BESTEHENDEN GEBÄUDEN 1)	118	847	89	96	51	-118	13	18	698	6016	6151	
TOTALABGANG 1)	150	287	7	14	76	71	52	33	34	262	1267	
BESTAND AM 31.12.1984	516694	832732	10240	42584	146061	221996	180230	116784	114837	925499	3948928	
DAVON:												
<b>KREISFREIE STAEDTE</b>												
DELMENHORST (03401)	16227	32649	601	1890	7022	10582	7177	3319	2058	15834	139408	
EMDEN (03402)	11489	21946	197	1198	4979	7237	4842	2208	1285	9826	93762	
OLDENBURG (OLDENBURG) (03403)	30190	66996	1632	4198	15346	20304	12990	7360	5166	42270	288662	
OSNABRUECK (03404)	24686	72334	1928	5638	18179	24672	13139	5310	3468	29125	293109	
WILHELMSHAVEN (03405)	13847	44377	414	2870	14771	15229	6361	2899	1833	14275	174857	
<b>LANDKREISE</b>												
AMMERLAND (03451)	25262	35341	306	1406	5657	8642	8353	6038	4939	40108	172758	
AURICH (03452)	50856	66411	699	4353	12053	17435	14716	9606	7549	59430	305950	
CLOPPENBURG (03453)	28520	35656	158	879	2957	6429	8454	6910	9869	80767	201000	
EMSLAND (03454)	60461	80917	563	2354	7830	15240	18046	15564	21320	173588	446923	
FRIESLAND GRAFSCHAFT (03455)	27286	41547	669	2734	7831	11371	9146	5668	4128	32595	187447	
BENTHEIM (03456)	29683	41944	292	1520	5034	10104	9532	6827	8635	68423	215895	
LEER (03457)	42442	55354	378	3316	10059	14156	12666	8525	6254	48808	257099	
OLDENBURG (OLDENBURG) (03458)	26515	36541	168	1266	4709	8837	8900	6412	6249	50311	185458	
OSNABRUECK (03459)	64587	106385	810	4344	15186	27931	25632	15933	16549	133807	524345	
VECHTA (03460)	23822	32021	469	1008	2796	5445	6833	6185	9285	75885	179813	
WESERMARSCH (03461)	24312	39934	371	1797	7874	12669	8734	4887	3602	28661	179916	
WITTMUND (03462)	16509	22379	585	1813	3778	5713	4709	3133	2648	21786	102526	
<b>BREMEN (04)</b>												
<b>INSGESAMT</b>												
BESTAND AM 31.12.1983	120168	327749	7804	21048	84619	127742	54384	19859	12293	95677	1301476	
ERRICHTUNG NEUER GEBÄUDE	540	1433	57	142	408	345	334	101	46	364	5585	
BAUMASSNAHMEN AN BESTEHENDEN GEBÄUDEN 1)	3	124	6	10	25	10	15	31	27	183	585	
TOTALABGANG 1)	65	147	2	13	45	48	23	8	8	61	579	
BESTAND AM 31.12.1984	120646	329159	7865	21187	85007	128049	54710	19983	12358	96163	1307067	
DAVON:												
<b>KREISFREIE STAEDTE</b>												
BREMEN (04011)	102240	265922	6516	16965	67777	102339	44799	16801	10725	83824	1061758	
BREMERHAVEN (04012)	18406	63237	1349	4222	17230	25710	9911	3182	1633	12339	245309	

1) EINSCHL. ABGAENGE BEI NUTZUNGSÄNDERUNGEN.

2 WOHNGBAEUDE UND WOHNUNGEN SOWIE WOHNUNGEN NACH DER ZAHL DER RAEUME  
IM BERICHTSJAHR 1984  
2.1 NACH VERWALTUNGSBEZIRKEN

GEGENSTAND DER NACHWEISUNG (STAT. SCHLUESSELNUMMER)	WOHN- GEBAEUDE	WOH- NUNGEN	VON DEN WOHNUNGEN HATTEN ... RAEUME							7 UND MEHR		RAEUME INSGESAMT
			1	2	3	4	5	6	WOH- NUNGEN	RAEUME		
NORDRHEIN-WESTFALEN (05)												
INSGESAMT												
BESTAND AM 31.12.1983	2835926	7091431	149999	681808	1875859	2173741	1159077	585475	465472	3669311	28813702	
ERRICHTUNG NEUER GEBAEUDE	36552	97857	5382	9076	23523	26486	18669	9602	5119	38344	389348	
BAUMASSNAHMEN AN BESTEHENDEN GEBAEUDEN 1)	314	3885	251	395	582	686	688	328	955	7959	18898	
TOTALABGANG 1)	1821	5021	151	603	1433	1396	759	384	295	2383	19722	
BESTAND AM 31.12.1984	2870971	7188152	155481	690676	1898531	2199517	1177675	595021	471251	3713231	29202226	
KREISFREIE STAEDTE ZUSAMMEN												
BESTAND AM 31.12.1983	955712	3414836	108613	435365	1083025	1084975	434736	159177	108945	854480	12551540	
ERRICHTUNG NEUER GEBAEUDE	9812	40201	3708	4708	11032	11852	5879	2124	898	6654	142421	
BAUMASSNAHMEN AN BESTEHENDEN GEBAEUDEN 1)	70	1311	156	138	357	341	100	84	135	1062	4933	
TOTALABGANG 1)	756	2492	125	430	857	626	265	124	65	535	8664	
BESTAND AM 31.12.1984	964838	3453856	112352	439781	1093557	1096542	440450	161261	109913	861661	12690230	
LANDKREISE ZUSAMMEN												
BESTAND AM 31.12.1983	1880214	3676595	41386	246443	792834	1088766	724341	426298	356527	2814831	16262162	
ERRICHTUNG NEUER GEBAEUDE	26740	57656	1674	4368	12491	14634	12790	7478	4221	31690	246927	
BAUMASSNAHMEN AN BESTEHENDEN GEBAEUDEN 1)	244	2574	95	257	225	345	588	244	820	6897	13965	
TOTALABGANG 1)	1065	2529	26	173	576	770	494	260	230	1848	11058	
BESTAND AM 31.12.1984	1906133	3734296	43129	250895	804974	1102975	737225	433760	361338	2851570	16511996	
RB DUESSELDORF (051)												
BESTAND AM 31.12.1983	766980	2262615	58192	264692	666958	712308	329317	134501	96647	759340	8650613	
ERRICHTUNG NEUER GEBAEUDE	9351	28849	1813	2764	7457	8679	5338	1953	845	6291	109127	
BAUMASSNAHMEN AN BESTEHENDEN GEBAEUDEN 1)	40	641	33	117	116	69	111	35	160	1305	2961	
TOTALABGANG 1)	518	1529	53	222	527	392	199	87	49	412	5575	
BESTAND AM 31.12.1984	775853	2290576	59985	267351	674004	720664	334567	136402	97603	766524	8757126	
DAVON:												
KREISFREIE STAEDTE												
DUESSELDORF (05111)	59444	296948	18796	50917	98045	81704	30400	9697	7389	60228	1011991	
DUISBURG (05112)	68175	247859	4562	28362	86140	88651	27384	7963	4797	37641	896649	
ESSEN (05113)	77318	295026	7878	41773	103331	93022	32171	10096	6755	53557	1048493	
KREFELD (05114)	35398	103540	2993	9830	30266	33253	16584	6173	4441	34892	401313	
MOENCHENGLADBACH (05116)	42973	117228	2254	12882	35328	36678	17441	7891	4754	37299	452564	
MUELHEIM A.D. RUHR (05117)	25528	84329	1937	9939	25519	29494	10945	3851	2644	20925	315104	
OBERRHAUSEN (05119)	31148	99828	1013	10680	30645	37840	12945	4338	2367	18314	374735	
REMSCHIED (05120)	16675	55174	872	7081	18713	16429	7846	2526	1707	13187	204462	
REMSCHIED (05120)	16675	55174	872	7081	18713	16429	7846	2526	1707	13187	204462	
SOLINGEN (05122)	25458	73961	1522	10190	24464	22220	9062	3729	2774	21502	273360	
WUPPERTAL (05124)	45135	183100	5549	32912	63001	49490	20090	7412	4646	36336	639594	
LANDKREISE												
KLEVE (05154)	61939	98292	601	4447	17150	26277	21667	15240	12910	101140	466968	
METTMANN (05158)	73245	204579	5501	20101	51229	65287	38114	14745	9602	73949	813527	
NEUSS (05162)	77302	165565	3979	12748	35944	53855	34839	14200	10000	78521	690643	
VIERSEN (05166)	57942	103269	940	5966	21959	30362	22593	11871	9578	75586	459974	
WESEL (05170)	78173	161878	1588	9523	32270	56102	32486	16670	13239	103447	707749	
RB KOELN (053)												
BESTAND AM 31.12.1983	714788	1622093	46813	150968	406323	474704	280235	155753	107297	837294	6639521	
ERRICHTUNG NEUER GEBAEUDE	9676	26181	2075	2856	6005	6282	4879	2778	1306	9783	101776	
BAUMASSNAHMEN AN BESTEHENDEN GEBAEUDEN 1)	117	1082	33	144	214	172	147	115	257	2067	5143	
TOTALABGANG 1)	458	1070	50	82	269	338	181	84	66	551	4333	
BESTAND AM 31.12.1984	724123	1648286	48871	153866	412273	480820	285080	158562	108794	848593	6742107	
DAVON:												
KREISFREIE STAEDTE												
AACHEN (05313)	31224	104761	4740	13927	31194	30204	13906	6033	4757	37229	389949	
BONN (05314)	42857	123731	5443	11695	30826	36778	20662	10146	8181	59375	491984	
KOELN (05315)	109079	446922	25931	63092	139672	131976	53391	20309	12551	98708	1586552	
LEVERKUSEN (05316)	23134	68245	1821	5679	18989	24231	10914	4032	2579	20633	266465	
LANDKREISE												
AACHEN (05354)	62279	120618	991	9449	32169	37110	21389	11533	7977	62115	503094	
DUEREN (05358)	55399	92191	1001	5513	18520	24641	18250	13812	10454	81691	421964	
ERFTKREIS (05362)	86338	159476	2096	10312	33234	49817	35254	18345	10418	80218	688248	
EUSKIRCHEN (05366)	42915	62249	400	3214	10830	16366	13674	10341	7424	57876	293074	
HEINSBERG (05370)	55778	81674	383	3306	13435	20352	18765	15565	9868	76381	392304	
OBERBERGISCHER KREIS (05374)	52999	101534	1470	8111	23708	28996	18708	11534	9007	71610	439154	
RHEINISCH- BERGISCHER KREIS (05378)	52387	103431	1984	8224	23465	29734	20553	11199	8272	64489	442211	
RHEIN-SIEG-KREIS (05382)	109734	183454	2611	11364	36231	50615	39614	25713	17306	138268	827108	

1) EINSCHL. ABGAENGE BEI NUTZUNGSÄNDERUNGEN.

2 WOHNGBAEUDE UND WOHNUNGEN SOWIE WOHNUNGEN NACH DER ZAHL DER RAEUME  
IM BERICHTSJAH 1984  
2.1 NACH VERWALTUNGSBEZIRKEN

GEGENSTAND DER NACHWEISUNG (STAT. SCHLUESSELNUMMER)	WOHN- GEBAEUDE	WOH- NUNGEN	VON DEN WOHNUNGEN HATTEN ... RAEUME							7 UND MEHR		RAEUME INSGESAMT
			1	2	3	4	5	6	WOH- NUNGEN	RAEUME		
RB MUENSTER (055)												
BESTAND AM 31.12.1983	417777	924579	13757	68735	205031	281458	164668	94622	96308	765635	408859	
ERRICHTUNG NEUER GEBAEUDE	6233	14181	565	1073	2996	3682	2951	1730	1184	8845	60407	
BAUMASSNAHMEN AN BESTEHENDEN GEBAEUDEN 1)	47	905	149	84	142	82	171	50	227	1993	4219	
TOTALABGANG 1)	355	853	32	57	181	246	166	80	91	715	3698	
BESTAND AM 31.12.1984	423702	938812	14439	69835	207988	284976	167624	96322	97628	775758	4109787	
DAVON:												
KREISFREIE STAEDTE												
BOTTROP (05512)	17450	47386	569	3949	12324	18763	7385	2553	1843	14511	187245	
GELSENKIRCHEN (05513)	31430	137531	1908	20057	49391	46230	13574	3977	2394	19048	485895	
MUENSTER (05515)	37794	108939	6509	9258	22715	31855	20250	9833	8519	68426	449264	
LANDKREISE												
BORKEN (05554)	66706	102992	620	4321	15020	22708	21765	17781	20777	165520	526185	
COESFELD (05558)	37003	59260	469	2418	7798	14024	12244	10071	12236	98196	304637	
RECKLINGHAUSEN (05562)	100041	263956	2835	20410	68442	96697	45042	18309	12221	95483	1066316	
STEINFURT (05566)	81368	129857	833	5489	18646	31070	28101	20935	24783	195939	654083	
WARENDORF (05570)	51910	88891	696	3933	13652	23629	19263	12863	14855	118635	436162	
RB DETMOLD (057)												
BESTAND AM 31.12.1983	360125	723270	8583	43539	151394	216216	147014	83513	73011	576109	3226964	
ERRICHTUNG NEUER GEBAEUDE	4809	10831	345	892	2544	2614	2137	1421	878	6601	46029	
BAUMASSNAHMEN AN BESTEHENDEN GEBAEUDEN 1)	48	420	20	44	38	79	83	17	139	1229	2284	
TOTALABGANG 1)	167	434	3	34	73	120	106	59	39	305	1959	
BESTAND AM 31.12.1984	364815	734087	8945	44441	153903	218789	149128	84892	73989	583634	3273318	
DAVON:												
KREISFREIE STAEDT												
BIELEFELD (05711)	46045	138571	3336	11786	38605	46947	22591	9057	6249	49396	547204	
LANDKREISE												
GUETERSLOH (05754)	59357	110978	1086	6111	19219	30465	24517	14907	14673	116609	521461	
HERFORD (05758)	49008	97410	653	6390	22256	31519	20159	9680	6753	52919	418071	
HOEXTER (05762)	32890	52663	296	2454	9007	12329	10378	8455	9744	78099	262260	
LIPPE (05766)	68445	138819	1373	8548	30513	44023	28370	14474	11518	91773	606567	
MINDEN-LUEBBECKE (05770)	63783	111262	608	4944	19994	32134	24594	15666	13322	103430	519410	
PADERBORN (05774)	45287	84384	1593	4208	14309	21372	18519	12653	11730	91408	398345	
RB ARNSBERG (059)												
BESTAND AM 31.12.1983	576256	1558874	22654	153874	446153	489055	237843	117086	92209	730933	6247745	
ERRICHTUNG NEUER GEBAEUDE	6483	17815	584	1491	4521	5229	3364	1720	906	6624	72009	
BAUMASSNAHMEN AN BESTEHENDEN GEBAEUDEN 1)	62	837	16	6	72	284	176	111	172	1365	4291	
TOTALABGANG 1)	323	1135	13	208	383	300	107	74	50	400	4157	
BESTAND AM 31.12.1984	582478	1576391	23241	155163	450363	494268	241276	118843	93237	738722	6319888	
DAVON:												
KREISFREIE STAEDTE												
BOCHUM (05911)	48431	182234	4653	23163	60491	60155	21930	7172	4670	37046	662800	
DORTMUND (05913)	74971	280821	6909	34148	89558	93839	36801	12085	7481	57603	1033353	
HAGEN (05914)	25025	99837	1707	12179	34911	32253	11663	4095	3029	23602	366297	
HAMM (05915)	29608	71757	629	5224	19258	24409	12802	5525	3910	30506	294153	
HERNE (05916)	20538	86128	821	11058	30171	30121	9713	2768	1476	11697	310804	
LANDKREISE												
ENNEPE-RUHR-KREIS (05954)	49577	152397	2347	17247	47817	49576	21149	8436	5825	45956	580913	
HOCHSAUERLAND-KREIS (05958)	55725	105039	784	7431	22247	27302	19500	13813	13962	113803	485776	
MAERKISCHER KREIS (05962)	71041	182285	1746	17650	53182	55866	28469	14360	11012	86773	735334	
OLPE (05966)	25585	44973	198	2893	9712	10550	8570	7018	6032	48394	210672	
SIEGEN-WITTGENSTEIN (05970)	59041	111653	1176	7140	24725	30432	20716	14501	12963	101955	503900	
SOEST (05974)	55929	101950	852	6211	20018	27189	20169	13849	13662	109461	475484	
UNNA (05978)	67007	157317	1419	10819	38273	52576	29794	15221	9215	71926	660402	
HESSEN (06)												
INSGESAMT												
BESTAND AM 31.12.1983 2)	1088399	2372371	50855	161456	525477	719034	442926	251542	221081	1738576	10288792	
ERRICHTUNG NEUER GEBAEUDE	12067	27857	1469	1746	5783	6118	5848	4115	2778	21017	121279	
BAUMASSNAHMEN AN BESTEHENDEN GEBAEUDEN 1)	263	2315	88	255	22	71	798	391	690	5694	12978	
TOTALABGANG 1)	427	1059	46	93	319	318	147	73	63	539	4173	
BESTAND AM 31.12.1984	1100302	2401484	52366	163364	530963	724905	449425	255975	224486	1764748	10419326	
KREISFREIE STAEDTE ZUSAMMEN												
BESTAND AM 31.12.1983	156236	650161	28278	59807	198172	226160	87560	28878	21306	166541	2424657	
ERRICHTUNG NEUER GEBAEUDE	1020	5569	398	388	1898	1621	848	280	136	1023	20295	
BAUMASSNAHMEN AN BESTEHENDEN GEBAEUDEN 1)	23	306	22	70	17	13	59	51	74	600	1466	
TOTALABGANG 1)	113	426	35	51	190	101	31	10	8	74	1400	
BESTAND AM 31.12.1984	157166	655610	28663	60214	199897	227693	88436	29199	21508	168090	2445018	

1) EINSCHL. ABGAENGE BEI NUTZUNGSÄNDERUNGEN.

2) BERICHTIGTE ERGEBNISSE.

2 WOHNGBAEUDE UND WOHNUNGEN SOWIE WOHNUNGEN NACH DER ZAHL DER RAEUME  
IM BERICHTSJAHR 1984  
2.1 NACH VERWALTUNGSBEZIRKEN

GEGENSTAND DER NACHWEISUNG (STAT. SCHLUESSELNUMMER)	WOHN- GEBAEUDE	WOHN- NUNGEN	VON DEN WOHNUNGEN HATTEN ... RAEUME							7 UND MEHR		RAEUME INSGESAMT
			1	2	3	4	5	6	WOHN- NUNGEN	RAEUME		
LANDKREISE ZUSAMMEN												
BESTAND AM 31.12.1983 1)	932163	1722210	22577	101649	327305	492874	355366	222664	199775	1572035	7864135	
ERRICHTUNG NEUER GEBAEUDE	11047	22288	1071	1358	3885	4497	5000	3835	2642	19994	101434	
BAUMASSNAHMEN AN BESTEHENDEN GEBAEUDEN 2)	240	2009	66	185	5	58	739	340	616	5094	11512	
TOTALABGANG 2)	314	633	11	42	129	217	116	63	55	465	2773	
BESTAND AM 31.12.1984	943136	1745874	23703	103150	331066	497212	360989	226776	202978	1596658	7974308	
RB DARMSTADT (064)												
BESTAND AM 31.12.1983 1)	607235	1508139	41404	113554	366197	483758	266304	131564	105358	822775	6245814	
ERRICHTUNG NEUER GEBAEUDE	7128	18740	1006	1276	4244	4346	3869	2449	1550	11714	79427	
BAUMASSNAHMEN AN BESTEHENDEN GEBAEUDEN 2)	145	1349	53	162	22	70	422	230	390	3116	7329	
TOTALABGANG 2)	258	722	40	68	241	213	92	44	24	223	2698	
BESTAND AM 31.12.1984	614250	1527506	42423	114924	370222	487961	270503	134199	107274	837382	6329872	
DAVON:												
KREISFREIE STAEDTE												
DARMSTADT (06411)	20217	65640	3060	5197	16763	22846	10572	4088	3114	24269	256784	
FRANKFURT AM MAIN (06412)	64916	311023	16954	32391	99231	106704	36833	10837	8073	63564	1118996	
OFFENBACH AM MAIN (06413)	12427	56112	2352	4563	18853	20643	6513	1973	1215	9520	204532	
WIESBADEN (06414)	33835	130161	3984	11643	39832	43060	19046	7239	5357	41497	499167	
LANDKREISE												
BERGSTRASSE (06431)	51734	100932	1301	7245	21776	29610	20311	11586	9103	71037	441667	
DARMSTADT-DIEBURG (06432)	56740	100448	945	5851	19138	30112	21045	12979	10378	80190	453798	
GROSS-GERAU (06433)	44533	95823	1776	6247	20712	32151	18495	9594	6848	53162	408211	
HOCHTAUNUSKREIS (06434)	40950	90593	2346	6230	19352	27127	17524	9619	8395	65612	392316	
MAIN-KINZIG-KREIS (06435)	75533	152238	2430	8960	30651	47741	31334	17008	14114	111235	673220	
MAIN-TAUNUS-KREIS (06436)	39646	88125	2007	6070	18212	27157	18876	9052	6751	51753	377856	
ODENWALDKREIS (06437)	21971	35131	265	1772	6018	9056	7265	5095	5660	45502	170484	
OFFENBACH (06438)	54558	130701	3159	8497	28176	42938	26705	12318	8908	68248	552114	
RHEINGAU-TAUNUS- KREIS (06439)	37675	70055	791	4790	14332	20172	14074	9001	6895	53478	311909	
WETTERAUKREIS (06440)	59515	100524	1053	5468	17176	28644	21910	13810	12463	98315	468818	
RB GIESSEN (065)												
BESTAND AM 31.12.1983 1)	220900	371001	4367	21787	66519	91958	74020	57078	55272	434912	1762810	
ERRICHTUNG NEUER GEBAEUDE	2450	4620	320	226	699	852	934	866	723	5480	21623	
BAUMASSNAHMEN AN BESTEHENDEN GEBAEUDEN 2)	71	450	22	31	17	63	127	51	139	1207	2535	
TOTALABGANG 2)	72	149	6	7	23	63	25	15	10	86	642	
BESTAND AM 31.12.1984	223349	375922	4703	22037	67212	92810	75056	57980	56124	441513	1786326	
DAVON:												
LANDKREISE												
GIESSEN (06531)	48461	92481	2108	5927	17774	24854	18204	12652	10962	85403	419035	
LAHN-DILL-KREIS (06532)	58696	97079	701	6419	18087	23379	19834	15244	13415	103911	455861	
LIMBURG-WEILBURG (06533)	39546	62359	260	3400	11288	15154	12684	10195	9378	73744	299874	
MARBURG-BIEDENKOPF (06534)	48041	82621	1400	4173	13931	20278	16271	12973	13595	108184	400028	
VOGELSBERGKREIS (06535)	28605	41382	234	2118	6132	9145	8063	6916	8774	70271	211528	
RB KASSEL (066)												
BESTAND AM 31.12.1983 1)	260264	493231	5084	26115	92761	143318	102602	62900	60451	480889	2280168	
ERRICHTUNG NEUER GEBAEUDE	2489	4497	143	244	840	920	1045	800	505	3823	20679	
BAUMASSNAHMEN AN BESTEHENDEN GEBAEUDEN 2)	47	516	13	62	-17	-62	249	110	161	1371	3114	
TOTALABGANG 2)	97	188	-	18	-55	42	30	14	29	230	833	
BESTAND AM 31.12.1984	262703	498056	5240	26403	93529	144134	103866	63796	61088	485853	2303128	
DAVON:												
KREISFREIE STADT												
KASSEL (06611)	25771	92674	2313	6420	25218	34440	15472	5062	3749	29240	365539	
LANDKREISE												
FULDA (06631)	41057	78076	570	4119	12997	22392	16866	11310	9822	77533	367090	
HERSFELD-ROTENBURG (06632)	31823	52161	289	2434	9167	13261	10903	8115	7992	63159	252066	
KASSEL (06633)	53150	93289	512	4422	15627	26864	22749	12625	10490	82040	435228	
SCHWALM-EDER-KREIS (06634)	44545	71147	307	3223	10984	17657	15434	11365	12177	97905	353598	
WALDECK-FRANKENBERG (06635)	37758	60951	861	3364	9749	14992	12219	8936	10830	88159	299674	
WERRA- MEISSNER-KREIS (06636)	28599	49758	388	2421	9787	14528	10223	6383	6028	47817	229933	

1) BERICHTIGTE ERGEBNISSE.

2) EINSCHL. ABGAENGE BEI NUTZUNGSÄNDERUNGEN.

2 WOHNGEBAEUDE UND WOHNUNGEN SOWIE WOHNUNGEN NACH DER ZAHL DER RAEUME  
IM BERICHTSJAHR 1984  
2.1 NACH VERWALTUNGSBEZIRKEN

GEGENSTAND DER NACHWEISUNG (STAT. SCHLUESSELNUMMER)	WOHN- GEBAEUDE	WOH- NUNGEN	VON DEN WOHNUNGEN HATTEN ... RAEUME							7 UND MEHR		RAEUME INSGESAMT
			1	2	3	4	5	6	WOH- NUNGEN	RAEUME		
RHEINLAND-PFALZ (07)												
INSGESAMT												
BESTAND AM 31.12.1983	878308	1562186	25324	102989	329789	418315	299944	211215	174610	1376937	7037876	
ERRICHTUNG NEUER GEBAEUDE	11501	24081	1924	1853	4581	4780	4341	3980	2622	19600	103678	
BAUMASSNAHMEN AN BESTEHENDEN GEBAEUDEN 1)	303	1576	56	84	93	252	410	155	526	4209	8700	
TOTALABGANG 1)	283	596	6	31	151	216	108	62	22	165	2462	
BESTAND AM 31.12.1984	889829	1587247	27298	104895	334312	423131	304587	215288	177736	1400581	7147792	
KREISFREIE STAEDTE ZUSAMMEN												
BESTAND AM 31.12.1983	161467	459133	16820	39000	123794	145425	75809	33653	24632	193671	1822536	
ERRICHTUNG NEUER GEBAEUDE	1774	7618	1248	799	1879	1813	912	606	361	2706	26637	
BAUMASSNAHMEN AN BESTEHENDEN GEBAEUDEN 1)	31	223	19	14	4	20	43	37	86	681	1257	
TOTALABGANG 1)	86	221	3	19	66	71	34	21	7	51	870	
BESTAND AM 31.12.1984	163186	466753	18084	39794	125611	147187	76730	34275	25072	197007	1849560	
LANDKREISE ZUSAMMEN												
BESTAND AM 31.12.1983	716841	1103053	8504	63989	205995	272890	224135	177562	149978	1183266	5215340	
ERRICHTUNG NEUER GEBAEUDE	9727	16463	676	1054	2702	2967	3429	3374	2261	16894	77041	
BAUMASSNAHMEN AN BESTEHENDEN GEBAEUDEN 1)	272	1353	37	70	89	232	367	118	440	3528	7443	
TOTALABGANG 1)	197	375	3	12	85	145	74	41	15	114	1592	
BESTAND AM 31.12.1984	726643	1120494	9214	65101	208701	275944	227857	181013	152664	1203574	5298232	
RB KOBLENZ (071)												
BESTAND AM 31.12.1983	342789	573213	4960	35905	116640	150476	112638	84233	68361	541341	2638523	
ERRICHTUNG NEUER GEBAEUDE	4320	7632	376	446	1371	1440	1542	1463	994	7400	35029	
BAUMASSNAHMEN AN BESTEHENDEN GEBAEUDEN 1)	91	519	16	28	9	92	155	41	178	1434	2922	
TOTALABGANG 1)	112	214	3	3	49	82	38	30	9	71	925	
BESTAND AM 31.12.1984	347088	581150	5349	36376	117971	151926	114297	85707	69524	550104	2675549	
DAVON:												
KREISFREIE STADT KOBLENZ (07111)	16922	50927	1116	3752	13158	17010	9379	3722	2790	21691	207052	
LANDKREISE												
AHRWEILER (07131)	30219	49759	473	3076	10511	13333	9945	6895	5526	43466	226051	
ALTENKIRCHEN (WESTERWALD) (07132)	33177	50816	291	3481	9972	12298	10550	8277	5947	46832	235605	
BAD KREUZNACH (07133)	37163	60910	807	3462	11218	15221	11673	9413	9116	71460	288572	
BIRKENFELD (07134)	23262	37860	140	2088	7419	9199	6958	6413	5643	44239	180876	
COCHEM-ZELL (07135)	18932	26863	143	1546	4046	5875	5650	4933	4670	38093	134814	
MAYEN-KOBLENZ (07137)	46222	78464	596	5557	17939	21795	15203	10231	7143	56136	346244	
NEUWIED (07138)	40266	68046	903	4579	15137	18206	13257	9234	6730	53697	303682	
RHEIN-												
HUNSRUECK-KREIS (07140)	25394	37559	203	1573	5616	8610	7645	6848	7064	56280	190230	
RHEIN-LAHN-KREIS (07141)	28662	50581	364	3025	10298	14529	9669	6685	6011	47559	231438	
WESTERWALDKREIS (07143)	46869	69365	313	4237	12657	15850	14368	13056	8884	70651	330985	
RB TRIER (072)												
BESTAND AM 31.12.1983	124380	189063	2030	10037	30308	43628	39435	32195	31430	247242	925127	
ERRICHTUNG NEUER GEBAEUDE	1753	3249	345	250	530	515	596	586	427	3225	14216	
BAUMASSNAHMEN AN BESTEHENDEN GEBAEUDEN 1)	89	268	2	17	56	43	67	20	63	513	1344	
TOTALABGANG 1)	15	33	1	2	12	12	3	2	1	7	123	
BESTAND AM 31.12.1984	126207	192547	2376	10302	30882	44174	40095	32799	31919	250973	940564	
DAVON:												
KREISFREIE STADT TRIER (07211)	16811	45681	1805	3952	11168	13975	7943	3828	3010	23684	185482	
LANDKREISE												
BERNKASTEL- WITTLICH (07231)	31586	43727	212	2266	6362	9364	9719	8133	7671	60559	219238	
BITBURG-PRUEM (07232)	27846	35958	107	1209	4444	7332	8064	7140	7662	60523	188868	
DAUN (07233)	18227	24254	101	1114	3356	5046	5408	4908	4321	34212	123281	
TRIER-SAARBURG (07235)	31737	42927	151	1761	5552	8457	8961	8790	9255	71993	223695	

1) EINSCHL. ABGAENGE BEI NUTZUNGSÄNDERUNGEN.

2 WOHNGEBAEUDE UND WOHNUNGEN SOWIE WOHNUNGEN NACH DER ZAHL DER RAEUME  
IM BERICHTSJAHR 1984  
2.1 NACH VERWALTUNGSBEZIRKEN

GEGENSTAND DER NACHWEISUNG (STAT. SCHLUESSELNUMMER)	WOHN- GEBAEUDE	WOHN- NUNGEN	VON DEN WOHNUNGEN HATTEN ... RAEUME								RAEUME INSGESAMT
			1	2	3	4	5	6	7 UND MEHR		
									WOHN- NUNGEN	RAEUME	
<b>RB RHEINHESSEN-PFALZ (073)</b>											
BESTAND AM 31.12.1983	411139	799910	18334	57047	182841	224211	147871	94787	74819	588354	3474226
ERRICHTUNG NEUER GEBAEUDE	5428	13200	1203	1157	2680	2825	2203	1931	1201	8975	54433
BAUMASSNAHMEN AN BESTEHENDEN GEBAEUDEN 1)	123	789	38	39	28	117	188	94	285	2262	4434
TOTALABGANG 1)	156	349	2	26	90	122	67	30	12	87	1414
BESTAND AM 31.12.1984	416534	813550	19573	58217	185459	227031	150195	96782	76293	599504	3531679
DAVON:											
<b>KREISFREIE STAEDTE</b>											
FRANKENTHAL (PFALZ) (07311)	7153	19921	373	1259	5491	6772	3747	1383	896	7435	80920
KAISERSLAUTERN (07312)	16266	49918	2456	4665	13252	16007	8085	3164	2289	17806	192785
LANDAU IN DER PFALZ (07313)	7935	16520	186	779	3252	4659	3779	2279	1586	12465	75170
LUDWIGSHAFEN AM RHEIN (07314)	22874	75266	2110	7054	23987	24476	10705	4292	2642	20650	286010
MAINZ (07315)	24398	87230	8187	8665	23121	25268	12443	5239	4307	33656	323257
NEUSTADT A.D. WEINSTRASSE (07316)	10820	23754	626	1760	5482	7100	4280	2456	2050	16074	101202
PIRMASENS (07317)	9468	26047	220	2845	8607	7996	3466	1766	1147	9010	100651
SPEYER (07318)	7516	20150	276	1233	4922	7117	3949	1550	1103	8640	83661
WORMS (07319)	15316	34802	588	2827	9249	11020	6014	2973	2131	17161	143138
ZWEIBRUECKEN (07320)	7707	16537	141	1003	3922	5787	2940	1623	1121	8733	70232
<b>LANDKREISE</b>											
ALZEY-WORMS (07331)	29645	40752	152	1811	6595	9703	8552	7496	6443	50545	200652
BAD DUERKHEIM (07332)	33640	53188	451	3384	11250	13445	10895	7782	5981	46908	242824
DONNERSBERGKREIS (07333)	19671	28503	113	1453	4667	6933	6062	4684	4591	36061	139227
GERMERSHEIM (07334)	26152	42894	1260	2429	7415	10706	9122	7034	4928	38820	197821
KAISERSLAUTERN (07335)	26945	43326	418	2393	7774	11314	9024	6792	5611	44056	203710
KUSEL (07336)	21399	31165	143	1817	5567	7281	5933	5542	4882	38326	150845
<b>SUEDLICHE</b>											
WEINSTRASSE (07337)	28001	41500	460	2716	7869	9754	8232	6560	5909	46291	195326
LUDWIGSHAFEN (07338)	34437	55059	436	3388	11638	14714	11646	7967	5270	40467	247481
MAINZ-BINGEN (07339)	39427	64706	744	3929	12874	17002	13272	9064	7821	61825	297801
PIRMASENS (07340)	27764	42312	233	2807	8525	9977	8049	7136	5585	44575	198966
<b>BADEN-WUERTTEMBERG (08)</b>											
INSGESAMT											
BESTAND AM 31.12.1983	1798972	3872309	76290	218249	735264	1235254	828956	450231	328065	2555835	17061597
ERRICHTUNG NEUER GEBAEUDE	26984	73031	4043	7385	15453	16543	13509	10244	5854	43834	304187
BAUMASSNAHMEN AN BESTEHENDEN GEBAEUDEN 1)	631	5674	292	755	502	405	1328	946	1446	11353	28597
TOTALABGANG 1)	1532	3593	119	332	974	1100	557	288	223	1721	14339
BESTAND AM 31.12.1984	1825055	3947421	80506	226057	750245	1251102	843236	461133	335142	2609301	17380042
<b>STADTKREISE ZUSAMMEN</b>											
BESTAND AM 31.12.1983	222589	811239	25242	64698	215817	298117	128390	46424	32551	256413	3171464
ERRICHTUNG NEUER GEBAEUDE	2957	13929	1274	1820	3637	4037	1866	845	450	3356	49729
BAUMASSNAHMEN AN BESTEHENDEN GEBAEUDEN 1)	20	648	46	192	133	65	93	68	51	411	2373
TOTALABGANG 1)	263	882	80	152	282	255	61	33	19	145	2898
BESTAND AM 31.12.1984	225303	824934	26482	66558	219305	301964	130288	47304	33033	260035	3220668
<b>LANDKREISE ZUSAMMEN</b>											
BESTAND AM 31.12.1983	1576383	3061070	51048	153551	519447	937137	700566	403807	295514	2299422	13890133
ERRICHTUNG NEUER GEBAEUDE	24027	59102	2769	5565	11816	12506	11643	9399	5404	40478	254458
BAUMASSNAHMEN AN BESTEHENDEN GEBAEUDEN 1)	611	5026	246	563	369	340	1235	878	1395	10942	26224
TOTALABGANG 1)	1269	2711	39	180	692	845	496	255	204	1576	11441
BESTAND AM 31.12.1984	1599792	3122487	54024	159499	530940	949138	712948	413829	302109	2349266	14159374

1) EINSCHL. ABGAENGE BEI NUTZUNGSÄNDERUNGEN.

2 WOHNGEBÄUDE UND WOHNUNGEN SOWIE WOHNUNGEN NACH DER ZAHL DER RAEUME  
IM BERICHTSJAHR 1984  
2.1 NACH VERWALTUNGSBEZIRKEN

GEGENSTAND DER NACHWEISUNG (STAT. SCHLUESSELNUMMER)	WOHN- GEBÄUDE	WOHN- NUNGEN	VON DEN WOHNUNGEN HATTEN ... RAEUME							7 UND MEHR		RAEUME INSGESAMT
			1	2	3	4	5	6	WOHN- NUNGEN	RAEUME		
RB STUTT GART (081)												
BESTAND AM 31.12.1983	660374	1462020	29381	75629	258885	489203	325175	167338	116409	902633	6446642	
ERRICHTUNG NEUER GEBÄUDE	9911	28625	1706	2695	6223	6829	5475	3687	2010	14963	117541	
BAUMASSNAHMEN AN BESTEHENDEN GEBÄUDEN 1)	185	1872	138	251	176	52	480	295	480	3750	9296	
TOTALABGANG 1)	757	1729	64	173	522	494	248	131	97	743	6721	
BESTAND AM 31.12.1984	669713	1490788	31161	78402	264762	495590	330882	171189	118802	920603	6566788	
DAVON:												
REGION												
MITTLERER NECKAR (0811)												
STADTKREIS STUTT GART (08111)												
65554	258717	9549	17469	59603	107247	42151	13349	9349	73952	1017085		
LANDKREISE												
BOEBLINGEN (08115)	58800	128181	3873	7084	21272	40197	29869	16228	9658	74164	563522	
ESSLINGEN (08116)	87035	191826	4582	10374	33914	63087	44508	21840	13521	103563	836563	
GOEPPINGEN (08117)	47111	98314	1707	4980	16705	33976	22510	11113	7323	56633	433547	
LUDWIGSBURG (08118)	82711	186444	3581	9569	31896	63164	43722	21768	12744	97820	818101	
REMS-MURR-KREIS (08119)	69920	152735	2721	7789	25302	51282	36927	17540	11174	86600	675808	
REGION												
FRANKEN (0812)												
STADTKREIS HEILBRONN (08121)												
18409	50979	678	2707	11001	19340	10082	4394	2777	21530	214759		
LANDKREISE												
HEILBRONN (08125)	63004	106212	1155	5305	16974	28710	25643	16815	11610	88946	495578	
HOHENLOHEKREIS (08126)	21581	34726	370	1522	5307	8217	8111	5785	5414	42482	169950	
SCHWAEBISCH HALL (08127)	36987	64016	848	2426	8760	16598	15621	10308	9455	74054	312379	
MAIN-TAUBER-KREIS (08128)	30121	51054	501	2489	8210	13197	11016	7613	8028	63524	247179	
REGION												
OSTWUERTTEMBERG (0813)												
LANDKREISE												
HEIDENHEIM (08135)	28600	53701	605	2161	9074	17677	12261	7244	4679	36091	243717	
OSTALBKREIS (08136)	59880	113883	991	4527	16744	32898	28461	17192	13070	101244	538570	
RB KARLSRUHE (082)												
BESTAND AM 31.12.1983	449014	1043306	20336	77379	252686	327682	193521	100985	70717	551006	4368401	
ERRICHTUNG NEUER GEBÄUDE	6834	17906	1206	1816	3592	4169	3188	2496	1439	10822	74028	
BAUMASSNAHMEN AN BESTEHENDEN GEBÄUDEN 1)	113	1346	-7	223	9	137	376	279	329	2584	7152	
TOTALABGANG 1)	328	754	29	81	201	272	98	47	26	208	2862	
BESTAND AM 31.12.1984	455633	1061804	21506	79337	256086	331716	196987	103713	72459	564204	4446719	
DAVON:												
REGION												
MITTLERER OBERRHEIN (0821)												
STADTKREISE												
BADEN-BADEN (08211)	8420	24689	626	1708	5840	8417	4591	1975	1532	12131	102166	
KARLSRUHE (08212)	33091	126619	3508	9100	34460	47551	20333	6950	4717	36890	495547	
LANDKREISE												
KARLSRUHE (08215)	84829	155207	1939	10153	30379	46366	33058	20109	13203	100721	685511	
RASTATT (08216)	40906	82073	778	4056	15635	27621	17723	9582	6678	51845	364231	
REGION												
UNTERER NECKAR (0822)												
STADTKREISE												
HEIDELBERG (08221)	16348	56565	2807	5283	15910	17412	8842	3449	2862	22681	218336	
MANNHEIM (08222)	34375	138686	3857	17370	49902	42879	16291	5345	3042	24045	497389	
LANDKREISE												
NECKAR- ODENWALD-KREIS (08225)	32841	53709	452	3131	9502	14162	11071	8323	7068	55196	252357	
RHEIN-NECKAR-KREIS (08226)	97345	198907	2416	14378	47358	59883	38754	21980	14138	109334	847762	
REGION												
NORDSCHWARZWALD (0823)												
STADTKREIS PFORZHEIM (08231)												
14667	50304	1033	4183	14776	17680	7363	3253	2016	15760	196540		
LANDKREISE												
CALW (08235)	28905	59101	2079	3786	11045	16204	12850	7321	5816	46192	261970	
ENZKREIS (08236)	39801	70820	900	3708	13672	20915	15894	9477	6254	48012	317336	
FREUDENSTADT (08237)	24105	45124	1111	2481	7607	12626	10217	5949	5133	41397	207574	

1) EINSCHL. ABGAENGE BEI NUTZUNGSÄNDERUNGEN.



2 WOHNGEBÄUDE UND WOHNUNGEN SOWIE WOHNUNGEN NACH DER ZAHL DER RAEUME  
IM BERICHTSJAHR 1984  
2.1 NACH VERWALTUNGSBEZIRKEN

GEGENSTAND DER NACHWEISUNG (STAT. SCHLUESSELNUMMER)	WOHN- GEBÄUDE	WOHN- NUNGEN	VON DEN WOHNUNGEN HATTEN ... RAEUME								RAEUME INSGESAMT
			1	2	3	4	5	6	7 UND MEHR		
									WOHN- NUNGEN	RAEUME	
<b>RB FREIBURG (083)</b>											
BESTAND AM 31.12.1983	355811	765587	17172	40583	136275	247760	165714	89273	68810	541558	3403969
ERRICHTUNG NEUER GEBÄUDE	5113	13605	708	1614	2752	2869	2561	1980	1121	8438	56791
BAUMASSNAHMEN AN BESTEHENDEN GEBÄUDEN 1)	213	1366	69	121	137	142	302	265	330	2594	6984
TOTALABGANG 1)	236	637	17	49	146	206	106	54	59	452	2683
BESTAND AM 31.12.1984	360901	779921	17932	42269	139018	250565	168471	91464	70202	552138	3465061
DAVON:											
<b>REGION SÜDLICHER OBERRHEIN (0831)</b>											
<b>STADTKREIS FREIBURG I.BR. (08311)</b>											
	19807	74592	3579	6315	18402	25269	11887	4942	4198	33480	295058
<b>LANDKREISE BREISGAU- HOCHSCHWARZWALD (08315)</b>											
	40987	80257	2035	4719	13954	23340	16897	10659	8653	69305	364439
<b>EMMENDINGEN (08316)</b>											
	25905	53542	941	2502	8820	17781	12319	6154	5025	39453	241501
<b>ORTENAUKREIS (08317)</b>											
	75523	143819	1644	5723	22947	45117	33819	18933	15636	122482	667574
<b>REGION SCHWARZWALD-BAAR- HEUBERG (0832)</b>											
<b>LANDKREISE ROTTWEIL (08325)</b>											
	30966	53865	509	1646	7458	17115	14392	7635	5110	39691	252096
<b>SCHWARZWALD- BAAR-KREIS (08326)</b>											
	36815	85370	1823	5003	16224	29097	17804	8754	6665	52500	370933
<b>TUTTLINGEN (08327)</b>											
	27157	47724	465	1482	6539	15476	11965	6996	4801	37038	223789
<b>REGION HOCHRHEIN-BODENSEE (0833)</b>											
<b>LANDKREISE KONSTANZ (08335)</b>											
	40243	99549	3627	6545	18212	32861	19729	11087	7488	58582	426546
<b>LOERRACH (08336)</b>											
	34566	80792	1909	4808	16507	26583	15987	8702	6296	49196	348721
<b>WALDSHUT (08337)</b>											
	28932	60411	1400	3526	9955	17926	13672	7602	6330	50411	274404
<b>RB TUEBINGEN (084)</b>											
BESTAND AM 31.12.1983	333773	601396	9401	24658	87418	170609	144546	92635	72129	560638	2842585
ERRICHTUNG NEUER GEBÄUDE	5126	12895	423	1260	2886	2676	2285	2081	1284	9611	55827
BAUMASSNAHMEN AN BESTEHENDEN GEBÄUDEN 1)	120	1090	92	160	180	74	170	107	307	2425	5165
TOTALABGANG 1)	211	473	9	29	105	128	105	56	41	318	2073
BESTAND AM 31.12.1984	338808	614908	9907	26049	90379	173231	146896	94767	73679	572356	2901504
DAVON:											
<b>REGION NECKAR-ALB (0841)</b>											
<b>LANDKREISE REUTLINGEN (08415)</b>											
	53704	101421	1736	4546	17089	30247	25423	13341	9039	69846	460090
<b>TUEBINGEN (08416)</b>											
	35112	68279	1692	3798	11412	18502	15562	9632	7681	60242	313376
<b>ZOLLERNALBKREIS (08417)</b>											
	47572	75023	571	2447	9804	23473	18824	11888	8016	61421	355638
<b>REGION DONAU-ILLER (0842)</b>											
<b>STADTKREIS ULM (08421)</b>											
	14632	43783	845	2423	9411	16169	8748	3647	2540	19566	183788
<b>LANDKREISE ALB-DONAU-KREIS (08425)</b>											
	39296	61500	699	1989	7299	15534	15148	11861	8970	69591	305207
<b>BIBERACH (08426)</b>											
	39226	59770	424	1730	6442	13579	15235	12440	9920	76630	304971
<b>REGION BODENSEE-OBERSCHWABEN (0843)</b>											
<b>LANDKREISE BODENSEEKREIS (08435)</b>											
	32982	72561	2249	4111	11307	21836	16230	9039	7789	61527	328647
<b>RAVENSBURG (08436)</b>											
	48142	88586	1267	3867	12364	23253	20745	14552	12538	97873	428015
<b>SIGMARINGEN (08437)</b>											
	28142	43985	424	1138	5251	10638	10981	8367	7186	55660	221772

1) EINSCHL. ABGAENGE BEI NUTZUNGSÄNDERUNGEN.

2 WOHNGBAEUDE UND WOHNUNGEN SOWIE WOHNUNGEN NACH DER ZAHL DER RAEUME  
IM BERICHTSJAHR 1984  
2.1 NACH VERWALTUNGSBEZIRKEN

GEGENSTAND DER NACHWEISUNG (STAT. SCHLUESSELNUMMER)	WOHN- GEBAEUDE	WOH- NUNGEN	VON DEN WOHNUNGEN HATTEN ... RAEUME							7 UND MEHR		RAEUME INSGESAMT
			1	2	3	4	5	6	WOH- NUNGEN	RAEUME		
<b>BAYERN (09)</b>												
<b>INSGESAMT</b>												
BESTAND AM 31.12.1983	2202103	4620856	151534	420324	993988	1219309	846690	518194	470817	3764756	19958752	
ERRICHTUNG NEUER GEBAEUDE	34584	74380	3927	6563	13733	14691	13839	11754	9873	75274	332009	
BAUMASSNAHMEN AN BESTEHENDEN GEBAEUDEN 1)	461	4494	87	571	198	897	1002	600	1139	9341	23362	
TOTALABGANG 1)	1797	3559	171	325	713	921	622	454	353	2849	15327	
BESTAND AM 31.12.1984	2235351	4696171	155377	427133	1007206	1233976	860909	530094	481476	3846522	20298796	
<b>KREISFREIE STAEDTE ZUSAMMEN</b>												
BESTAND AM 31.12.1983 2)	412893	1584262	102551	178596	433314	485838	228844	92058	63061	495455	5895060	
ERRICHTUNG NEUER GEBAEUDE	5442	24115	2581	3057	6576	6178	3267	1477	979	7283	85615	
BAUMASSNAHMEN AN BESTEHENDEN GEBAEUDEN 1)	50	1045	18	248	247	284	121	24	103	831	3971	
TOTALABGANG 1)	575	1596	117	191	428	423	238	122	77	642	6039	
BESTAND AM 31.12.1984	417810	1607826	105033	181710	439709	491877	231994	93437	64066	502927	5978607	
<b>LANDKREISE ZUSAMMEN</b>												
BESTAND AM 31.12.1983 2)	1789210	3036594	48983	241728	560674	733471	617846	426136	407756	3269301	14063692	
ERRICHTUNG NEUER GEBAEUDE	29142	50265	1346	3506	7157	8513	10572	10277	8894	67991	246394	
BAUMASSNAHMEN AN BESTEHENDEN GEBAEUDEN 1)	411	3449	69	323	-49	613	881	576	1036	8510	19391	
TOTALABGANG 1)	1222	1963	54	134	285	498	384	332	276	2207	9288	
BESTAND AM 31.12.1984	1817541	3088345	50344	245423	567497	742099	628915	436657	417410	3343595	14320189	
<b>RB OBERBAYERN (091)</b>												
BESTAND AM 31.12.1983	611349	1543076	92929	171883	351658	398808	256435	141118	130245	1047723	6263507	
ERRICHTUNG NEUER GEBAEUDE	9893	26005	1345	3098	5779	5584	4476	3089	2634	19990	108118	
BAUMASSNAHMEN AN BESTEHENDEN GEBAEUDEN 1)	125	1286	-26	198	247	324	191	91	261	2125	6033	
TOTALABGANG 1)	558	1200	133	89	255	285	205	126	107	888	4885	
BESTAND AM 31.12.1984	620809	1569167	94115	175090	357429	404431	260897	144172	133033	1068950	6372773	
<b>DAVON:</b>												
<b>KREISFREIE STAEDTE</b>												
INGOLSTADT (09161)	17428	41852	1378	3398	9418	12180	8279	4508	2691	19411	173002	
MJENCHEN (09162)	112735	596989	64943	87106	168774	165314	71757	24028	15067	120207	2029893	
ROSENHEIM (09163)	7433	24977	1462	3577	6943	6712	3785	1480	1018	8162	92260	
<b>LANDKREISE</b>												
ALTOETTING (09171)	21808	40676	515	3283	8474	9951	7902	4969	5582	45175	186806	
BAD TOELZ-WOLFRATS- HAUSEN (09173)	18377	38016	1138	3485	8204	10053	6575	3944	4617	38390	167861	
BERCHTSGADENER LAND (09172)	17568	40472	2039	4876	9095	9964	6088	3653	4757	39255	170545	
DACHAU (09174)	21316	40877	1161	3790	8377	10414	7626	4668	4841	39762	181428	
EBERSBERG (09175)	20928	37348	827	3219	6406	8914	7579	5391	5012	39373	171753	
EICHSTAETT (09176)	25723	35484	200	2187	4918	6854	7547	7229	6549	51172	179025	
ERDING (09177)	20262	31387	489	1938	4444	6552	6305	4961	6698	54642	159838	
FREISING (09178)	24078	42395	1045	3530	7198	10279	9404	5763	5176	41704	194117	
FUERSTENFELDBRUCK GARMISCH-PARTEN- KIRCHEN (09180)	32286	68594	2750	5786	12831	19011	15425	7786	5005	38948	291648	
LANDSBERG AM LECH (09181)	15541	37663	2393	4735	9064	9534	5296	3019	3622	30679	152464	
MIESBACH (09182)	19839	32163	483	2173	5388	7566	7687	4724	4142	32569	150605	
MUEHLDORF AM INN (09183)	16279	35644	1249	4556	8542	8282	5290	3452	4273	35729	152006	
MJENCHEN (09184)	21227	37419	640	2883	6934	9159	7278	4989	5536	44325	174493	
NEUBURG-SCHROBEN- HAUSEN (09185)	43850	99108	4896	8764	17849	25880	20521	12205	8993	70720	426046	
PFaffenhofen A.D. ILM (09186)	19440	30399	517	2257	5189	7304	6338	4730	4064	32049	141933	
ROSENHEIM (09187)	23259	33562	193	2146	4850	7086	7460	5735	6092	49379	168468	
STARNSBERG (09188)	41291	74699	1762	7289	14910	17378	14291	9047	10022	80779	337098	
TRAUNSTEIN (09189)	23178	43964	1524	4009	8645	10797	8830	5294	4865	38789	193368	
WEILHEIM-SCHONGAU (09190)	33315	62123	1739	5879	11746	14704	10843	7308	9904	82431	288045	
	23648	43356	772	4224	9230	10543	8791	5289	4507	35300	190071	
<b>RB NIEDERBAYERN (092)</b>												
BESTAND AM 31.12.1983	255869	415074	5819	39937	78287	88057	77192	60973	64809	520348	1944928	
ERRICHTUNG NEUER GEBAEUDE	4432	7592	661	586	1004	1017	1290	1397	1637	12548	36293	
BAUMASSNAHMEN AN BESTEHENDEN GEBAEUDEN 1)	50	590	54	95	-50	60	137	77	217	1804	3285	
TOTALABGANG 1)	216	319	1	2	21	71	68	77	79	617	1771	
BESTAND AM 31.12.1984	260135	422937	6533	40616	79220	89063	78551	62370	66584	534083	1982735	
<b>DAVON:</b>												
<b>KREISFREIE STAEDTE</b>												
LANDSHUT (09261)	9378	27259	1005	3047	6871	8044	4290	2282	1720	13340	108370	
PASSAU (09262)	7865	22545	1093	2573	5896	5692	3600	1962	1729	13585	90052	
STRAUBING (09263)	7683	19866	725	2570	5279	4758	3052	1596	1886	15479	81049	

1) EINSCHL. ABGAENGE BEI NUTZUNGSÄNDERUNGEN.

2) BERICHTIGTE ERGEBNISSE.

2 WOHNGEBÄUDE UND WOHNUNGEN SOWIE WOHNUNGEN NACH DER ZAHL DER RAEUME  
IM BERICHTSJAHR 1984  
2.1 NACH VERWALTUNGSBEZIRKEN

GEGENSTAND DER NACHWEISUNG (STAT. SCHLUESSELNUMMER)	WOHN- GEBÄUDE	WOH- NUNGEN	VON DEN WOHNUNGEN HATTEN ... RAEUME								7 UND MEHR WOH- NUNGEN	RAEUME INSGESAMT
			1	2	3	4	5	6	RAEUME			
			LANDKREISE									
DEGGENDORF (09271)	25390	40496	429	3557	7753	8860	7854	5864	6179	49420	190116	
DINGOLFING-LANDAU (09279)	21483	30298	228	2408	4787	5769	5581	5360	6165	49126	151672	
FREYUNG-GRAFENAU (09272)	19568	30338	266	3717	6111	6139	5275	4373	4457	35666	138868	
KELHEIM (09273)	24169	35895	397	2537	5601	7236	7683	6439	6002	47421	175688	
LANDSHUT (09274)	31000	44706	300	3179	6074	8681	9441	8619	8412	66397	224920	
PASSAU (09275)	41963	64914	1091	6570	11323	12335	11689	10281	11625	94168	311839	
REGEN (09276)	19828	34193	549	4663	7787	7523	5739	3855	4077	35116	150269	
ROTTAL-INN (09277)	29330	42016	298	3207	6842	7923	8283	6971	8492	68029	210200	
STRAUBING-BOGEN (09278)	22478	30411	152	2588	4896	6103	6064	4768	5840	46336	149692	
RB OBERPFALZ (093)												
BESTAND AM 31.12.1983	214426	392484	5641	36628	85927	97754	72981	49739	43814	351887	1742920	
ERRICHTUNG NEUER GEBÄUDE	3474	6290	488	508	958	834	1267	1380	855	6518	28847	
BAUMASSNAHMEN AN BESTEHENDEN GEBÄUDEN 1)	29	423	7	37	-54	102	166	74	91	705	2306	
TOTALABGANG 1)	196	348	1	22	53	130	69	39	34	260	1563	
BESTAND AM 31.12.1984	217733	398849	6135	37151	86778	98560	74345	51154	44726	358850	1772510	
DAVON:												
KREISFREIE STAEDTE												
AMBERG (09361)	7260	20181	260	2036	5543	5493	3662	2008	1179	9562	82853	
REGENSBURG (09362)	15599	59705	3939	6726	16692	17541	8537	3659	2611	20156	224266	
WEIDEN I.D. OPF. (09363)	7088	20011	264	1757	6345	5762	3249	1599	1075	8555	80015	
LANDKREISE												
AMBERG-SULZBACH (09371)	22865	37448	195	2989	7857	8381	7512	5834	4680	37858	173690	
CHAM (09372)	32205	49815	282	4994	9361	11932	9535	6945	6766	54590	230016	
NEUMARKT I.D. OPF. (09373)	26659	37372	187	1950	5435	7552	7993	6431	7824	62259	191410	
NEUSTADT A.D. WALDNAAB (09374)	22511	37763	267	3648	7726	8935	7117	5208	4862	39347	172661	
REGENSBURG (09375)	31890	48245	227	3883	8846	11502	10326	7687	5774	45216	225507	
SCHWANDORF (09376)	33250	54851	341	5026	10893	13757	10553	7743	6538	53676	250999	
TIRSCHENREUTH (09377)	18406	33458	173	4142	8080	7705	5861	4080	3417	27631	144933	
RB OBERFRANKEN (094)												
BESTAND AM 31.12.1983	232356	452458	5418	39115	101666	117492	83560	52932	52275	419054	2013060	
ERRICHTUNG NEUER GEBÄUDE	2871	5534	393	339	874	992	1087	966	883	6816	25708	
BAUMASSNAHMEN AN BESTEHENDEN GEBÄUDEN 1)	55	515	18	25	-9	92	133	114	142	1227	2985	
TOTALABGANG 1)	152	373	17	48	83	100	57	41	27	222	1515	
BESTAND AM 31.12.1984	235130	458134	5812	39431	102448	118476	84723	53971	53273	426875	2040238	
DAVON:												
KREISFREIE STAEDTE												
BAMBERG (09461)	10422	33829	566	2265	9412	11433	5967	2418	1768	14306	137713	
BAYREUTH (09462)	10717	33832	1792	2869	8496	10194	5974	2469	2038	15859	134337	
COBURG (09463)	7913	21347	566	1853	6302	4195	1999	1579	12383	89391		
HOF (09464)	8297	26806	196	3760	8774	7715	3792	1607	962	7449	100949	
LANDKREISE												
BAMBERG (09471)	29000	43231	155	1956	5297	9408	9161	7088	10166	82791	228714	
BAYREUTH (09472)	25232	40846	522	3174	7746	9223	8314	5868	5999	48003	191781	
COBURG (09473)	19636	34479	178	1988	6333	8866	6753	4880	5481	44685	166347	
FORCHHEIM (09474)	22964	36463	227	1951	5919	8675	8019	6148	5524	43546	177115	
HOF (09475)	27276	51638	369	6162	14399	13075	8424	5017	4192	33392	213804	
KRONACH (09476)	19386	31526	217	2468	6077	7361	5846	4968	4589	36320	148186	
KULMBACH (09477)	17903	32165	295	2769	6944	8118	5942	4184	3913	31537	145488	
LICHTENFELS (09478)	16195	26862	189	1633	4524	6512	5833	3917	4254	34162	129904	
WUNSIEDEL IM FICHELGEIRGE (09479)	20189	45110	540	6583	13674	11594	6503	3408	2808	22442	176509	
RB MITTELFRANKEN (095)												
BESTAND AM 31.12.1983 2)	292563	671169	16149	44150	149226	213563	124047	68017	56017	443183	2877899	
ERRICHTUNG NEUER GEBÄUDE	4491	10208	567	683	1910	2461	2022	1627	938	6895	44274	
BAUMASSNAHMEN AN BESTEHENDEN GEBÄUDEN 1)	60	480	-39	94	-15	121	145	56	118	976	2625	
TOTALABGANG 1)	250	489	2	63	126	132	84	55	27	222	2006	
BESTAND AM 31.12.1984	296864	681368	16675	44864	150995	216013	126130	69645	57046	450832	2922792	
DAVON:												
KREISFREIE STAEDTE												
ANSBACH (09561)	7571	18447	292	1130	3746	6340	3972	1789	1178	9080	78824	
ERLANGEN (09562)	13789	44728	3395	3774	8809	14028	8244	3563	2915	23335	179415	
FUERTH (09563)	14524	49209	1277	3309	14134	18375	7100	3027	1987	15410	192869	
NUERNBERG (09564)	59818	236246	9281	18497	66349	87990	32081	13537	8511	65206	904115	
SCHWABACH (09565)	7424	15790	97	899	3572	5235	3545	1479	963	7499	67649	
LANDKREISE												
ANSBACH (09571)	40243	59525	407	2789	8285	14043	13761	9965	10275	81437	297044	
ERLANGEN- HOECHSTADT (09572)	25761	40925	313	2258	6144	9226	9344	7384	6256	49220	200409	
FUERTH (09573)	20870	40683	384	2436	8755	12857	8739	4682	2830	22432	177168	
NEUSTADT A.D. AISCHE BAD WINDSHEIM (09575)	23255	35567	184	1822	6071	8491	7708	5172	6119	49305	174882	
NUERNBERGER LAND (09574)	35259	62495	608	3850	12675	19144	13481	7269	5468	44406	278334	
ROTH (09576)	26495	41064	189	2034	5919	10757	10365	6528	5272	41355	197390	
WEISSENBURG- GUNZENHAUSEN (09577)	21855	36689	248	2066	6536	9527	7790	5250	5272	42147	174693	

1) EINSCHL. ABGAENGE BEI NUTZUNGSÄNDERUNGEN.

2) BERICHTIGTE ERGEBNISSE.

2 WOHNGBAUE UND WOHNUNGEN SOWIE WOHNUNGEN NACH DER ZAHL DER RAEUME  
IM BERICHTSJAHR 1984  
2.1 NACH VERWALTUNGSBEZIRKEN

GEGENSTAND DER NACHWEISUNG (STAT. SCHLUESSELNUMMER)	WOHN- GEBAEUDE	WOHN- NUNGEN	VON DEN WOHNUNGEN HATTEN ... RAEUME							7 UND MEHR		RAEUME INSGESAMT
			1	2	3	4	5	6	WOHN- NUNGEN	RAEUME		
RB UNTERFRANKEN (096)												
BESTAND AM 31.12.1983	267444	493599	7775	32271	95824	136150	99298	64794	57487	457041	2246684	
ERRICHTUNG NEUER GEBAEUDE	4079	7824	208	589	1306	1499	1477	1401	1344	10570	37661	
BAUMASSNAHMEN AN BESTEHENDEN GEBAEUDEN 1)	69	478	15	29	13	26	140	100	155	1280	2796	
TOTALABGANG 1)	140	197	-	14	32	45	42	39	25	212	960	
BESTAND AM 31.12.1984	271452	501704	7998	32875	97111	137630	100873	66256	58961	468679	2286181	
DAVON:												
KREISFREIE STAEDTE												
ASCHAFFENBURG (09661)	9565	27810	865	2223	6456	9403	4996	2271	1596	12455	113352	
SCHWEINFURT (09662)	7499	26460	772	2344	8133	9281	3493	1387	1050	8054	100824	
WUERZBURG (09663)	15519	58021	2557	5871	16387	18208	8238	3874	2886	22589	223315	
LANDKREISE												
ASCHAFFENBURG (09671)	35962	61162	425	3446	10127	17266	13775	9336	6787	53687	285340	
BAD KISSINGEN (09672)	24581	43733	662	3400	7864	11309	8681	5704	6113	49454	203373	
HASSBERGE (09674)	20679	30057	102	1495	4737	6896	6346	4938	5543	45114	151359	
KITZINGEN (09675)	19975	32374	256	1962	6167	8078	6807	4531	4573	36889	153103	
MAIN-SPESSART (09677)	30546	48660	304	2880	9125	12763	10550	6779	6259	49149	227064	
MILTENBERG (09676)	27615	46079	293	2487	7861	12468	10220	7101	5649	44770	217198	
RHOEN-GRABFELD (09673)	21132	31739	409	1664	4868	7886	6730	5243	4939	39552	154545	
SCHWEINFURT (09678)	25669	40901	413	2080	5999	10276	9216	6608	6309	49585	198987	
WUERZBURG (09679)	32710	54708	940	3023	9387	13796	11821	8484	7257	57381	257721	
RB SCHWABEN (097)												
BESTAND AM 31.12.1983 2)	328096	652996	17803	56340	131400	167485	133177	80621	66170	525520	2869754	
ERRICHTUNG NEUER GEBAEUDE	5344	10927	265	760	1902	2304	2220	1894	1582	11937	51108	
BAUMASSNAHMEN AN BESTEHENDEN GEBAEUDEN 1)	73	722	58	93	66	172	90	88	155	1224	3332	
TOTALABGANG 1)	285	633	17	87	143	158	97	77	54	428	2627	
BESTAND AM 31.12.1984	333228	664012	18109	57106	133225	169803	135390	82526	67853	538253	2921567	
DAVON:												
KREISFREIE STAEDTE												
AUGSBURG (09761)	30943	118087	5549	13146	33704	37531	17861	6183	4113	32470	441980	
KAUFBEUREN (09762)	6828	19012	579	2307	4803	5278	3971	1250	824	6607	74676	
KEMPTEN (ALLGAEU) (09763)	7476	26974	1692	2901	6172	8310	4785	1891	1223	9691	104212	
MEMMINGEN (09764)	7036	17843	888	1772	4148	4758	3569	1611	1497	12077	75096	
LANDKREISE												
AICHACH-FRIEDBERG (09771)	25585	38683	324	2510	5971	8243	8574	6620	6441	51532	190351	
AUGSBURG (09772)	45928	78496	958	5046	12870	20087	18329	11892	9314	72275	365280	
DILLINGEN A.D.DONAU (09773)	22017	31647	247	1930	4736	6605	6818	5246	6065	48068	158369	
DONAU-RIES (09779)	30276	46505	249	2660	7530	10816	11047	7706	6497	50958	223852	
GUENZBURG (09774)	28283	43145	363	2981	7109	9722	9429	7731	5810	46465	206536	
LINDAU (BODENSEE) (09776)	13427	30227	1401	2720	6240	8025	5506	3238	3097	25200	129819	
NEU-ULM (09775)	30857	59289	1437	4298	10810	15080	13418	8867	5379	41550	264625	
OBERRALLGAEU (09780)	25397	59101	3361	7562	12455	14050	10382	5865	5426	45109	244259	
OSTALLGAEU (09777)	27519	46903	857	3926	8554	10630	10463	6519	5954	47230	215550	
UNTERALLGAEU (09778)	31656	48100	604	3347	8123	10668	11238	7907	6213	49021	226992	
SAARLAND (10)												
INSGESAMT												
BESTAND AM 31.12.1983	256892	457629	6765	32574	97593	125834	86142	60378	48343	369668	2030674	
ERRICHTUNG NEUER GEBAEUDE	2298	4911	207	340	1067	1069	873	816	539	4079	21704	
BAUMASSNAHMEN AN BESTEHENDEN GEBAEUDEN 1)	65	616	52	28	24	31	260	96	125	1001	3181	
TOTALABGANG 1)	46	101	-	6	17	46	16	13	3	23	428	
BESTAND AM 31.12.1984	259209	463055	7024	32936	98667	126888	87259	61277	49004	374725	2055131	
DAVON:												
STADTVERBAND												
SAARBRUECKEN (10041)	74123	169959	3874	14682	43837	53018	30543	14276	9729	74599	689791	
LANDKREISE												
MERZIG-WADERN (10042)	28504	37629	204	1587	4630	7169	7675	8088	8276	63237	196084	
NEUNKIRCHEN (10043)	36721	67012	599	5483	15893	19787	12055	7875	5320	40657	286574	
SAARLOUIS (10044)	54358	84399	637	4656	15103	20999	16427	14089	12488	95124	401047	
SAAR-PFALZ-KREIS (10045)	40193	67865	1605	4749	13366	18471	13313	9723	6638	50808	300796	
SANKT WENDEL (10046)	25310	36191	105	1779	5838	7444	7246	7226	6553	50300	180839	
BERLIN (WEST) (11)												
INSGESAMT												
BESTAND AM 31.12.1983 2)	178465	1122369	34817	220576	419654	288559	108820	30890	19053	149636	3768243	
ERRICHTUNG NEUER GEBAEUDE	2174	11343	40	293	4171	3870	2145	708	116	848	44440	
BAUMASSNAHMEN AN BESTEHENDEN GEBAEUDEN 1)	13	487	-24	-403	-116	527	311	128	64	436	3689	
TOTALABGANG 1)	200	1207	161	493	347	134	30	20	22	174	3168	
BESTAND AM 31.12.1984	180452	1132992	34672	219973	423362	292822	111246	31706	19211	150746	3813204	

1) EINSCHL. ABGAENGE BEI NUTZUNGSÄNDERUNGEN.

2) BERICHTIGTE ERGEBNISSE.

2 WOHNGEBÄUDE UND WOHNUNGEN SOWIE WOHNUNGEN NACH DER ZAHL DER RÄUME  
IM BERICHTSJAHR 1984  
2.2 NACH RAUMORDNUNGSREGIONEN DER BUNDESRAUMORDNUNG

RAUMORDNUNGSREGION	WOHN- GEBÄUDE	WOH- NUNGEN	VON DEN WOHNUNGEN HATTEN ... RÄUME								7 UND MEHR		RAEUME INSGESAMT
			1	2	3	4	5	6	WOH- NUNGEN	RAEUME			
BUNDESGEBIET 01-75													
INSGESAMT													
BESTAND AM 31.12.1983 1)	11690863	26398892	603556	2179540	6162094	7892095	4783182	2620072	2158353	17092670	111746310		
ERRICHTUNG NEUER GEBÄUDE	185002	376742	19225	33266	82180	89155	72566	48728	31622	238878	1562993		
BAUMASSNAHMEN AN BESTEHENDEN GEBÄUDEN 2)	2803	23585	1031	2332	1945	3009	5223	3224	6821	55579	124604		
TOTALABGANG 2)	7040	17571	879	2238	4595	4702	2533	1497	1127	8983	68578		
BESTAND AM 31.12.1984	11841628	26781648	622933	2212900	6241624	7979557	4858438	2670527	2195669	17378144	113385329		
01 SCHLESWIG													
BESTAND AM 31.12.1983	105254	194250	5533	14356	40170	56390	40808	20677	16316	133381	841798		
ERRICHTUNG NEUER GEBÄUDE	1154	2398	272	391	355	549	469	232	130	952	9004		
BAUMASSNAHMEN AN BESTEHENDEN GEBÄUDEN 2)	54	268	45	67	29	4	11	48	64	495	1120		
TOTALABGANG 2)	66	152	22	17	33	27	24	10	19	150	593		
BESTAND AM 31.12.1984	106396	196764	5828	14797	40521	56916	41264	20947	16491	134678	851329		
02 MITTELHOLSTEIN													
BESTAND AM 31.12.1983	132237	305618	8260	20478	81039	95745	55583	26192	18321	145058	1255438		
ERRICHTUNG NEUER GEBÄUDE	1525	3434	116	375	719	816	735	449	224	1694	14350		
BAUMASSNAHMEN AN BESTEHENDEN GEBÄUDEN 2)	29	242	-53	101	60	27	8	48	51	398	1163		
TOTALABGANG 2)	45	127	-	14	41	45	10	13	4	28	487		
BESTAND AM 31.12.1984	133746	309167	8323	20940	81777	96543	56316	26676	18592	147122	1270464		
03 DITHMARSCHEN													
BESTAND AM 31.12.1983	72398	114094	1705	6636	25130	34742	24536	12633	8712	69039	496852		
ERRICHTUNG NEUER GEBÄUDE	699	1403	76	258	236	270	271	202	90	665	5612		
BAUMASSNAHMEN AN BESTEHENDEN GEBÄUDEN 2)	14	155	25	49	33	-11	14	23	22	194	580		
TOTALABGANG 2)	24	64	-	6	17	26	7	3	5	37	257		
BESTAND AM 31.12.1984	73087	115588	1806	6937	25382	34975	24814	12855	8819	69861	502787		
04 OSTHOLSTEIN													
BESTAND AM 31.12.1983	80424	194969	8712	18584	49379	62216	31698	13382	10998	90643	772306		
ERRICHTUNG NEUER GEBÄUDE	742	1972	124	451	436	437	246	194	84	636	7112		
BAUMASSNAHMEN AN BESTEHENDEN GEBÄUDEN 2)	21	176	28	16	33	43	-	23	33	276	745		
TOTALABGANG 2)	32	104	17	24	33	9	7	6	8	58	329		
BESTAND AM 31.12.1984	81155	197013	8847	19027	49815	62687	31937	13593	11107	91497	779834		
05 HAMBURG													
BESTAND AM 31.12.1983	471531	1282348	29995	104064	343979	428086	220018	91959	64247	509251	5143499		
ERRICHTUNG NEUER GEBÄUDE	5838	16340	388	1447	4324	4600	3631	1415	535	3980	65279		
BAUMASSNAHMEN AN BESTEHENDEN GEBÄUDEN 2)	71	598	3	74	127	92	1	70	231	1790	3115		
TOTALABGANG 2)	253	689	65	163	203	147	46	40	25	190	2248		
BESTAND AM 31.12.1984	477187	1298597	30321	105422	348227	432631	223604	93404	64988	514831	5209645		
06 LUENEBURG													
BESTAND AM 31.12.1983	66066	117516	1153	5143	23023	35931	23896	13857	14513	118766	545620		
ERRICHTUNG NEUER GEBÄUDE	726	1552	94	194	296	398	272	176	122	918	6296		
BAUMASSNAHMEN AN BESTEHENDEN GEBÄUDEN 2)	48	169	-1	26	7	13	23	27	74	600	1001		
TOTALABGANG 2)	15	43	-	3	7	8	15	7	3	25	201		
BESTAND AM 31.12.1984	66825	119194	1246	5360	23319	36334	24176	14053	14706	120259	552716		
07 BREMERHAVEN													
BESTAND AM 31.12.1983	67442	140651	2619	8273	30730	47293	27758	13626	10352	82479	603552		
ERRICHTUNG NEUER GEBÄUDE	639	1140	27	100	255	264	285	114	95	732	4889		
BAUMASSNAHMEN AN BESTEHENDEN GEBÄUDEN 2)	30	143	4	11	3	30	4	27	64	514	851		
TOTALABGANG 2)	22	88	1	5	23	48	6	4	1	7	333		
BESTAND AM 31.12.1984	68089	141846	2649	8379	30965	47539	28041	13763	10510	83718	608959		

1) BERICHTIGTE ERGEBNISSE.

2) EINSCHL. ABGÄNGE BEI NUTZUNGSÄNDERUNGEN.

2 WOHNGBAEUDE UND WOHNUNGEN SOWIE WOHNUNGEN NACH DER ZAHL DER RAEUME  
IM BERICHTSJAHR 1984  
2.2 NACH RAUMORDNUNGSREGIONEN DER BUNDESRAUMORDNUNG

RAUMORDNUNGSREGION	WOHN- GEBAEUDE	WOH- NUNGEN	VON DEN WOHNUNGEN HATTEN ... RAEUME								RAEUME INSGESAMT
			1	2	3	4	5	6	7 UND MEHR		
									WOH- NUNGEN	RAEUME	
<b>08 WILHELMSHAVEN</b>											
BESTAND AM 31.12.1983	56971	107067	1609	7253	26190	32116	19953	11485	8461	67527	459351
ERRICHTUNG NEUER GEBAEUDE	679	1174	45	149	196	222	270	200	92	685	5054
BAUMASSNAHMEN AN BESTEHENDEN GEBAEUDEN 1)	11	107	15	16	13	-15	-1	21	58	458	605
TOTALABGANG 1)	19	45	1	1	19	10	6	6	2	14	180
BESTAND AM 31.12.1984	57642	108303	1668	7417	26380	32313	20216	11700	8609	68656	464830
<b>09 OSTFRIESLAND</b>											
BESTAND AM 31.12.1983	103487	141767	1244	8741	26810	38426	31790	20026	14730	115307	647273
ERRICHTUNG NEUER GEBAEUDE	1291	1869	26	121	301	419	452	290	260	1984	8831
BAUMASSNAHMEN AN BESTEHENDEN GEBAEUDEN 1)	30	113	4	7	-9	-9	-9	29	100	790	874
TOTALABGANG 1)	21	38	-	2	11	8	9	6	2	17	167
BESTAND AM 31.12.1984	104787	143711	1274	8867	27091	38828	32224	20339	15088	118064	656811
<b>10 OLDENBURG</b>											
BESTAND AM 31.12.1983	106631	174968	2312	8063	31360	47530	37884	24759	23060	187643	828255
ERRICHTUNG NEUER GEBAEUDE	1648	2841	153	199	466	574	646	451	352	2706	12887
BAUMASSNAHMEN AN BESTEHENDEN GEBAEUDEN 1)	24	159	6	22	14	-44	9	-15	167	1478	1349
TOTALABGANG 1)	19	41	4	4	6	16	8	-	3	21	155
BESTAND AM 31.12.1984	108284	177927	2467	8280	31834	48044	38531	25195	23576	191806	842336
<b>11 EMSLAND</b>											
BESTAND AM 31.12.1983	88532	120189	830	3737	12477	24840	27049	21974	29282	236559	648743
ERRICHTUNG NEUER GEBAEUDE	1638	2602	22	115	392	538	559	465	511	3967	13132
BAUMASSNAHMEN AN BESTEHENDEN GEBAEUDEN 1)	16	145	3	22	11	-19	-14	-34	176	1597	1327
TOTALABGANG 1)	42	75	-	-	16	15	16	14	14	112	384
BESTAND AM 31.12.1984	90144	122861	855	3874	12864	25344	27578	22391	29955	242011	662818
<b>12 OSNABRUECK</b>											
BESTAND AM 31.12.1983	111407	207259	3051	10736	35568	57396	44816	26916	28776	234675	981062
ERRICHTUNG NEUER GEBAEUDE	1700	3314	101	243	603	695	762	501	409	3117	15109
BAUMASSNAHMEN AN BESTEHENDEN GEBAEUDEN 1)	26	240	57	16	11	-24	35	16	129	1116	1413
TOTALABGANG 1)	38	73	2	5	21	19	9	5	12	91	317
BESTAND AM 31.12.1984	113095	210740	3207	10990	36161	58048	45604	27428	29302	238817	997267
<b>13 BREMEN</b>											
BESTAND AM 31.12.1983	278652	526553	8266	25704	104174	168748	110861	58901	49899	396734	2351633
ERRICHTUNG NEUER GEBAEUDE	2934	5542	136	383	1170	1316	1332	748	457	3519	24343
BAUMASSNAHMEN AN BESTEHENDEN GEBAEUDEN 1)	77	481	20	43	87	7	-7	64	267	2224	2968
TOTALABGANG 1)	103	185	3	17	35	46	43	29	12	89	804
BESTAND AM 31.12.1984	281560	532391	8419	26113	105396	170025	112143	59684	50611	402388	2378140
<b>14 HANNOVER</b>											
BESTAND AM 31.12.1983	401793	957425	17481	59120	207588	335015	179553	86927	71741	579228	4097100
ERRICHTUNG NEUER GEBAEUDE	4515	10763	372	864	2641	2939	2039	1153	755	5793	44685
BAUMASSNAHMEN AN BESTEHENDEN GEBAEUDEN 1)	138	801	27	90	115	2	141	152	274	2247	4424
TOTALABGANG 1)	153	436	38	57	127	108	45	34	27	208	1602
BESTAND AM 31.12.1984	406293	968553	17842	60017	210217	337848	181688	88198	72743	587060	4144607
<b>15 BRAUNSCHWEIG</b>											
BESTAND AM 31.12.1983	209546	504364	9074	28392	105933	183288	93680	45672	38325	313930	2173171
ERRICHTUNG NEUER GEBAEUDE	2236	4758	128	448	975	1090	994	703	420	3109	20606
BAUMASSNAHMEN AN BESTEHENDEN GEBAEUDEN 1)	115	525	31	79	59	24	161	45	126	1060	2597
TOTALABGANG 1)	52	196	60	34	34	21	23	17	7	67	598
BESTAND AM 31.12.1984	211845	509451	9173	28885	106933	184381	94812	46403	38864	318032	2195776

1) EINSCHL. ABGAENGE BEI NUTZUNGSÄNDERUNGEN.

2 WOHNGEBÄUDE UND WOHNUNGEN SOWIE WOHNUNGEN NACH DER ZAHL DER RÄUME  
IM BERICHTSJAHR 1984  
2.2 NACH RAUMORDNUNGSREGIONEN DER BUNDESRAUMORDNUNG

RAUMORDNUNGSREGION	WOHN- GEBÄUDE	WOH- NUNGEN	VON DEN WOHNUNGEN HATTEN ... RÄUME								RÄUME INSGESAMT
			1	2	3	4	5	6	7 UND MEHR		
									WOH- NUNGEN	RÄUME	
<b>16 GOETTINGEN</b>											
BESTAND AM 31.12.1983	99427	210703	6128	12284	40920	64287	40744	23161	23179	187731	941021
ERRICHTUNG NEUER GEBÄUDE	878	2180	153	272	504	471	379	216	185	1425	8709
BAUMASSNAHMEN AN BESTEHENDEN GEBÄUDEN 1)	49	216	15	8	47	20	50	36	40	349	1067
TOTALABGANG 1)	30	79	12	3	15	18	20	9	2	15	304
BESTAND AM 31.12.1984	100324	213020	6284	12561	41456	64760	41153	23404	23402	189490	950493
<b>17 MÜNSTER</b>											
BESTAND AM 31.12.1983	270391	480776	8606	24664	75971	121484	99788	70237	80026	637906	2330051
ERRICHTUNG NEUER GEBÄUDE	4566	8876	406	703	1785	1814	1843	1300	1025	7662	39100
BAUMASSNAHMEN AN BESTEHENDEN GEBÄUDEN 1)	33	689	140	62	129	84	79	-	195	1744	3126
TOTALABGANG 1)	209	402	25	10	54	96	87	54	76	596	1946
BESTAND AM 31.12.1984	274781	489939	9127	25419	77831	123286	101623	71483	81170	646716	2370331
<b>18 BIELEFELD</b>											
BESTAND AM 31.12.1983	283386	589465	6740	37191	128907	183222	118714	62800	51891	409377	2580478
ERRICHTUNG NEUER GEBÄUDE	3354	7684	307	584	1740	1937	1538	1005	573	4274	32437
BAUMASSNAHMEN AN BESTEHENDEN GEBÄUDEN 1)	28	218	11	25	3	20	58	21	80	700	1266
TOTALABGANG 1)	130	327	2	21	63	91	79	42	29	224	1468
BESTAND AM 31.12.1984	286638	597040	7056	37779	130587	185088	120231	63784	52515	414127	2612713
<b>19 PADERBORN</b>											
BESTAND AM 31.12.1983	76739	133805	1843	6348	22487	32994	28300	20713	21120	166732	646486
ERRICHTUNG NEUER GEBÄUDE	1455	3147	38	308	804	677	599	416	305	2327	13592
BAUMASSNAHMEN AN BESTEHENDEN GEBÄUDEN 1)	20	202	9	19	35	59	25	-4	59	529	1018
TOTALABGANG 1)	37	107	1	13	10	29	27	17	10	81	491
BESTAND AM 31.12.1984	78177	137047	1889	6662	23316	33701	28897	21108	21474	169507	660605
<b>20 DORTMUND-SAUERLAND</b>											
BESTAND AM 31.12.1983	279891	707873	10331	63224	187102	222662	117305	59512	47737	379572	2911902
ERRICHTUNG NEUER GEBÄUDE	3497	9294	259	803	2378	2719	1713	967	455	3421	37663
BAUMASSNAHMEN AN BESTEHENDEN GEBÄUDEN 1)	27	384	7	-38	110	77	105	53	70	567	1979
TOTALABGANG 1)	175	667	4	156	236	143	57	39	32	261	2376
BESTAND AM 31.12.1984	283240	716884	10593	63833	189354	225315	119066	60493	48230	383299	2949168
<b>21 BOCHUM</b>											
BESTAND AM 31.12.1983	68449	266104	5397	34062	89997	89504	31288	9803	6053	48032	964818
ERRICHTUNG NEUER GEBÄUDE	556	2296	80	185	678	743	389	140	81	621	8862
BAUMASSNAHMEN AN BESTEHENDEN GEBÄUDEN 1)	7	120	3	3	33	87	-23	4	13	99	464
TOTALABGANG 1)	43	158	6	29	46	58	11	7	1	9	540
BESTAND AM 31.12.1984	68969	268362	5474	34221	90662	90276	31643	9940	6146	48743	973604
<b>22 ESSEN</b>											
BESTAND AM 31.12.1983	280372	918699	15639	106055	287360	318871	120292	42508	27974	219993	3441814
ERRICHTUNG NEUER GEBÄUDE	2751	9768	501	791	2501	3375	1769	605	226	1675	37236
BAUMASSNAHMEN AN BESTEHENDEN GEBÄUDEN 1)	16	248	13	31	3	6	101	50	44	338	1251
TOTALABGANG 1)	224	659	13	69	212	206	100	39	20	168	2513
BESTAND AM 31.12.1984	282915	928056	16140	106808	289652	322046	122062	43124	28224	221838	3477788
<b>23 DUISBURG</b>											
BESTAND AM 31.12.1983	144799	405110	5859	37518	117239	143462	58941	24265	17826	139433	1586188
ERRICHTUNG NEUER GEBÄUDE	1661	4940	294	430	1314	1373	955	386	188	1448	19127
BAUMASSNAHMEN AN BESTEHENDEN GEBÄUDEN 1)	10	90	7	17	10	-1	19	1	37	321	489
TOTALABGANG 1)	122	403	10	80	153	81	45	19	15	114	1406
BESTAND AM 31.12.1984	146348	409737	6150	37885	118410	144753	59870	24633	18036	141088	1604398
<b>24 KREFELD</b>											
BESTAND AM 31.12.1983	95989	198592	3536	13978	46727	58537	37587	21088	17139	134414	854698
ERRICHTUNG NEUER GEBÄUDE	1411	3228	48	271	735	993	680	334	167	1235	13406
BAUMASSNAHMEN AN BESTEHENDEN GEBÄUDEN 1)	9	164	10	32	22	34	7	3	56	466	795
TOTALABGANG 1)	72	152	-	4	68	34	23	12	11	83	618
BESTAND AM 31.12.1984	97337	201832	3594	14277	47416	59530	38251	21413	17351	136032	868281

1) EINSCHL. ABGÄNGE BEI NUTZUNGSÄNDERUNGEN.

2 WOHNGBAEUDE UND WOHNUNGEN SOWIE WOHNUNGEN NACH DER ZAHL DER RAEUME  
IM BERICHTSJAHR 1984  
2.2 NACH RAUMORDNUNGSREGIONEN DER BUNDESRAUMORDNUNG

RAUMORDNUNGSREGION	WOHN- GEBAEUDE	WOHN- NUNGEN	VON DEN WOHNUNGEN HATTEN ... RAEUME							7 UND MEHR		RAEUME INSGESAMT
			1	2	3	4	5	6	WOHN- NUNGEN	RAEUME		
<b>25 MOENCHENGLADBACH</b>												
BESTAND AM 31.12.1983	99481	217084	3171	18640	56450	65919	39205	19480	14219	112079	898461	
ERRICHTUNG NEUER GEBAEUDE	1469	3504	59	209	851	1135	828	309	113	830	14394	
BAUMASSNAHMEN AN BESTEHENDEN GEBAEUDEN 1)	3	31	-15	11	10	1	21	-5	8	55	171	
TOTALABGANG 1)	38	122	21	12	24	15	20	22	8	79	488	
BESTAND AM 31.12.1984	100915	220497	3194	18848	57287	67040	40034	19762	14332	112885	912538	
<b>26 AACHEN</b>												
BESTAND AM 31.12.1983	202268	393970	6904	31808	94219	111079	71081	46255	32624	254096	1684524	
ERRICHTUNG NEUER GEBAEUDE	2520	5227	202	386	1060	1282	1210	692	395	3000	22484	
BAUMASSNAHMEN AN BESTEHENDEN GEBAEUDEN 1)	38	371	12	24	128	43	63	35	66	558	1699	
TOTALABGANG 1)	146	324	3	23	89	97	44	39	29	238	1396	
BESTAND AM 31.12.1984	204680	399244	7115	32195	95318	112307	72310	46943	33056	257416	1707311	
<b>27 DUESSELDORF</b>												
BESTAND AM 31.12.1983	207043	656808	27266	82655	182701	197887	101523	38049	26727	210733	2478869	
ERRICHTUNG NEUER GEBAEUDE	3112	10567	596	1151	2602	3104	1874	599	241	1779	38263	
BAUMASSNAHMEN AN BESTEHENDEN GEBAEUDEN 1)	12	252	25	43	69	28	40	14	33	273	987	
TOTALABGANG 1)	176	535	11	83	154	173	84	20	10	87	1958	
BESTAND AM 31.12.1984	209991	667092	28276	83766	185218	200846	103353	38642	26991	212698	2516161	
<b>28 WUPPERTAL</b>												
BESTAND AM 31.12.1983	86682	310125	7872	49917	105541	87606	36649	13496	9044	70417	1109391	
ERRICHTUNG NEUER GEBAEUDE	614	2147	74	282	665	567	340	150	69	507	8008	
BAUMASSNAHMEN AN BESTEHENDEN GEBAEUDEN 1)	4	72	2	5	15	-1	15	22	14	101	361	
TOTALABGANG 1)	32	109	5	21	43	33	6	1	-	-	344	
BESTAND AM 31.12.1984	87268	312235	7943	50183	106178	88139	36998	13667	9127	71025	1117416	
<b>29 HAGEN</b>												
BESTAND AM 31.12.1983	144135	430094	5595	46699	134959	136320	60347	26512	19662	154783	1664740	
ERRICHTUNG NEUER GEBAEUDE	1560	4479	204	366	1060	1382	929	355	183	1375	17794	
BAUMASSNAHMEN AN BESTEHENDEN GEBAEUDEN 1)	18	184	4	32	-22	68	29	43	30	238	915	
TOTALABGANG 1)	70	238	3	21	87	75	24	19	9	65	905	
BESTAND AM 31.12.1984	145643	434519	5800	47076	135910	137695	61281	26891	19866	156331	1682544	
<b>30 SIEGEN</b>												
BESTAND AM 31.12.1983	83781	154803	1331	9889	34095	40569	28903	21259	18757	148546	706285	
ERRICHTUNG NEUER GEBAEUDE	870	1746	41	137	405	385	333	258	187	1407	7690	
BAUMASSNAHMEN AN BESTEHENDEN GEBAEUDEN 1)	10	149	2	9	-49	52	65	11	59	461	933	
TOTALABGANG 1)	35	72	-	2	14	24	15	9	8	65	336	
BESTAND AM 31.12.1984	84626	156626	1374	10033	34437	40982	29286	21519	18995	150349	714572	
<b>31 KOELN</b>												
BESTAND AM 31.12.1983	362377	927336	32382	96829	246321	277571	150136	74553	49544	388213	3661498	
ERRICHTUNG NEUER GEBAEUDE	4644	14524	1320	1763	3668	3633	2376	1168	596	4449	53719	
BAUMASSNAHMEN AN BESTEHENDEN GEBAEUDEN 1)	72	570	17	90	62	109	82	71	139	1106	2761	
TOTALABGANG 1)	241	573	17	50	153	193	100	32	28	234	2274	
BESTAND AM 31.12.1984	366852	941857	33702	98632	249898	281120	152494	75760	50251	393534	3715704	
<b>32 BONN</b>												
BESTAND AM 31.12.1983	150143	300787	7527	22331	65783	86054	59018	34945	25129	194985	1293499	
ERRICHTUNG NEUER GEBAEUDE	2512	6430	553	707	1277	1367	1293	918	315	2334	25573	
BAUMASSNAHMEN AN BESTEHENDEN GEBAEUDEN 1)	7	141	4	30	24	20	2	9	52	403	683	
TOTALABGANG 1)	71	173	30	9	27	48	37	13	9	79	663	
BESTAND AM 31.12.1984	152591	307185	8054	23059	67057	87393	60276	35859	25487	197643	1319092	
<b>33 NORDHESSEN</b>												
BESTAND AM 31.12.1983 2)	219691	416001	4525	22026	79839	120970	85984	51848	50809	404727	1917709	
ERRICHTUNG NEUER GEBAEUDE	1976	3661	133	215	740	807	828	570	368	2792	16363	
BAUMASSNAHMEN AN BESTEHENDEN GEBAEUDEN 1)	42	442	12	59	-13	-14	208	79	111	973	2522	
TOTALABGANG 1)	63	124	-	16	34	21	20	11	22	172	556	
BESTAND AM 31.12.1984	221646	419980	4670	22284	80532	121742	87000	52486	51266	408320	1936038	

1) EINSCHL. ABGAENGE BEI NUTZUNGSÄNDERUNGEN.

2) BERICHTIGTE ERGEBNISSE.



2 WOHNGEBÄUDE UND WOHNUNGEN SOWIE WOHNUNGEN NACH DER ZAHL DER RAEUME  
IM BERICHTSJAHR 1984  
2.2 NACH RAUMORDNUNGSREGIONEN DER BUNDESRAUMORDNUNG

RAUMORDNUNGSREGION	WOHN- GEBÄUDE	WOHN- NUNGEN	VON DEN WOHNUNGEN HATTEN ... RAEUME							7 UND MEHR		RAEUME INSGESAMT
			1	2	3	4	5	6	WOHN- NUNGEN	RAEUME		
<b>34 MITTELHESSEN</b>												
BESTAND AM 31.12.1983 1)	153517	268615	3892	16331	49248	67912	53572	40267	37393	292989	1258397	
ERRICHTUNG NEUER GEBÄUDE	1689	3406	305	175	540	617	674	590	505	3841	15494	
BAUMASSNAHMEN AN BESTEHENDEN GEBÄUDEN 2)	43	269	18	19	15	27	84	23	83	744	1511	
TOTALABGANG 2)	51	109	6	6	11	45	21	11	9	76	478	
BESTAND AM 31.12.1984	155198	272181	4209	16519	49792	68511	54309	40869	37972	297498	1274924	
<b>35 OSTHESSEN</b>												
BESTAND AM 31.12.1983 1)	68925	118215	792	6193	19011	31410	24593	17885	18331	145768	571894	
ERRICHTUNG NEUER GEBÄUDE	767	1192	11	40	145	189	291	311	205	1544	6147	
BAUMASSNAHMEN AN BESTEHENDEN GEBÄUDEN 2)	9	124	1	6	-2	-39	56	35	67	550	891	
TOTALABGANG 2)	39	73	-	2	25	23	11	5	7	58	314	
BESTAND AM 31.12.1984	69662	119458	804	6237	19129	31537	24929	18226	18596	147804	578618	
<b>36 UNTERMAIN</b>												
BESTAND AM 31.12.1983 1)	343762	917707	29764	71345	229042	298166	157234	73181	58975	461030	3738530	
ERRICHTUNG NEUER GEBÄUDE	3833	11084	526	732	2660	2855	2287	1319	705	5324	46063	
BAUMASSNAHMEN AN BESTEHENDEN GEBÄUDEN 2)	87	854	19	128	45	46	224	140	252	2018	4572	
TOTALABGANG 2)	137	329	8	26	96	113	50	23	13	125	1313	
BESTAND AM 31.12.1984	347545	929316	30301	72179	231651	300954	159695	74617	59919	468247	3787852	
<b>37 STARKENBURG</b>												
BESTAND AM 31.12.1983	192601	392153	6961	25931	83440	122845	76336	42347	34293	268007	1704292	
ERRICHTUNG NEUER GEBÄUDE	2623	5629	367	361	1061	992	1204	935	709	5364	25234	
BAUMASSNAHMEN AN BESTEHENDEN GEBÄUDEN 2)	45	370	27	33	-37	-16	177	76	110	872	2131	
TOTALABGANG 2)	74	178	8	13	57	46	29	16	9	83	713	
BESTAND AM 31.12.1984	195195	397974	7347	26312	84407	123775	77688	43342	35103	274160	1730944	
<b>38 RHEIN-MAIN-TAUNUS</b>												
BESTAND AM 31.12.1983	109903	259680	4921	19630	64897	77731	45207	26014	21280	166055	1097970	
ERRICHTUNG NEUER GEBÄUDE	1179	2885	127	223	637	658	564	390	286	2152	12428	
BAUMASSNAHMEN AN BESTEHENDEN GEBÄUDEN 2)	37	256	11	10	14	67	49	38	67	537	1351	
TOTALABGANG 2)	63	246	24	30	96	70	16	7	3	25	799	
BESTAND AM 31.12.1984	111056	262575	5035	19833	65452	78386	45804	26435	21630	168719	1110950	
<b>39 MITTEL RheIN-WESTERWALD</b>												
BESTAND AM 31.12.1983	283013	475725	4063	30441	98228	126268	94266	68669	53790	427089	2175134	
ERRICHTUNG NEUER GEBÄUDE	3655	6409	328	369	1146	1216	1300	1204	846	6290	29382	
BAUMASSNAHMEN AN BESTEHENDEN GEBÄUDEN 2)	71	396	14	19	-1	78	126	23	137	1090	2219	
TOTALABGANG 2)	76	150	3	3	39	56	26	15	8	64	634	
BESTAND AM 31.12.1984	286663	482380	4402	30826	99334	127506	95666	69881	54765	434405	2206101	
<b>40 TRIER</b>												
BESTAND AM 31.12.1983	124380	189063	2030	10037	30308	43628	39435	32195	31430	247242	925127	
ERRICHTUNG NEUER GEBÄUDE	1753	3249	345	250	530	515	596	586	427	3225	14216	
BAUMASSNAHMEN AN BESTEHENDEN GEBÄUDEN 2)	89	268	2	17	56	43	67	20	63	513	1344	
TOTALABGANG 2)	15	33	1	2	12	12	3	2	1	7	123	
BESTAND AM 31.12.1984	126207	192547	2376	10302	30882	44174	40095	32799	31919	250973	940564	
<b>41 RHEINHESSEN-NAHE</b>												
BESTAND AM 31.12.1983	166900	320003	9939	22220	69213	86068	57950	39709	34904	274642	1408936	
ERRICHTUNG NEUER GEBÄUDE	2320	6128	665	560	1282	1360	932	874	455	3402	24377	
BAUMASSNAHMEN AN BESTEHENDEN GEBÄUDEN 2)	55	262	14	9	12	34	52	37	104	856	1542	
TOTALABGANG 2)	64	133	-	7	31	49	22	22	2	14	559	
BESTAND AM 31.12.1984	169211	326260	10618	22782	70476	87413	58912	40598	35461	278886	1434296	
<b>42 RHEINPFALZ</b>												
BESTAND AM 31.12.1983	176373	342954	5754	23605	80298	97622	65407	40525	29743	233084	1487615	
ERRICHTUNG NEUER GEBÄUDE	2194	5176	423	396	1022	1142	920	750	523	3890	21839	
BAUMASSNAHMEN AN BESTEHENDEN GEBÄUDEN 2)	39	267	3	11	17	37	59	34	106	828	1551	
TOTALABGANG 2)	78	145	2	10	31	58	31	6	7	52	590	
BESTAND AM 31.12.1984	178528	348252	6178	24002	81306	98743	66355	41303	30365	237750	1510415	

1) BERICHTIGTE ERGEBNISSE.

2) EINSCHL. ABGAENGE BEI NUTZUNGSÄNDERUNGEN.

2 WOHNGEBÄUDE UND WOHNUNGEN SOWIE WOHNUNGEN NACH DER ZAHL DER RÄUME  
IM BERICHTSJAHR 1984  
2.2 NACH RAUMORDNUNGSREGIONEN DER BUNDESRAUMORDNUNG

RAUMORDNUNGSREGION	WOHN- GEBÄUDE	WOHN- NUNGEN	VON DEN WOHNUNGEN HATTEN ... RÄUME							7 UND MEHR		RAEUME INSGESAMT
			1	2	3	4	5	6	WOHN- NUNGEN	RAEUME		
<b>43 WESTPFALZ</b>												
BESTAND AM 31.12.1983	127642	234441	3538	16686	51742	64729	42886	30117	24743	194880	1041064	
ERRICHTUNG NEUER GEBÄUDE	1579	3119	163	278	601	547	593	566	371	2793	13864	
BAUMASSNAHMEN AN BESTEHENDEN GEBÄUDEN 1)	49	383	23	28	9	60	106	41	116	922	2044	
TOTALABGANG 1)	50	135	-	9	38	41	26	17	4	28	556	
BESTAND AM 31.12.1984	129220	237808	3724	16983	52314	65295	43559	30707	25226	198567	1056416	
<b>44 SAAR</b>												
BESTAND AM 31.12.1983	256892	457629	6765	32574	97593	125834	86142	60378	48343	369668	2030674	
ERRICHTUNG NEUER GEBÄUDE	2298	4911	207	340	1067	1069	873	816	539	4079	21704	
BAUMASSNAHMEN AN BESTEHENDEN GEBÄUDEN 1)	65	616	52	28	24	31	260	96	125	1001	3181	
TOTALABGANG 1)	46	101	-	6	17	46	16	13	3	23	428	
BESTAND AM 31.12.1984	259209	463055	7024	32936	98667	126888	87259	61277	49004	374725	2055131	
<b>45 UNTERER NECKAR</b>												
BESTAND AM 31.12.1983	178360	440384	9059	39320	121185	132619	73719	38029	26453	206293	1784792	
ERRICHTUNG NEUER GEBÄUDE	2656	7456	565	766	1572	1808	1180	1004	561	4201	30170	
BAUMASSNAHMEN AN BESTEHENDEN GEBÄUDEN 1)	31	360	-83	96	9	50	100	82	106	834	2162	
TOTALABGANG 1)	138	333	9	20	94	141	41	18	10	72	1280	
BESTAND AM 31.12.1984	180909	447867	9532	40162	122672	134336	74958	39097	27110	211256	1815844	
<b>46 FRANKEN</b>												
BESTAND AM 31.12.1983	167469	300528	3298	13864	49144	84739	69131	43802	36550	285062	1410943	
ERRICHTUNG NEUER GEBÄUDE	2801	6374	245	560	1141	1402	1307	1088	631	4695	28154	
BAUMASSNAHMEN AN BESTEHENDEN GEBÄUDEN 1)	71	507	14	54	60	51	115	69	144	1109	2604	
TOTALABGANG 1)	239	422	5	29	93	130	80	44	41	330	1856	
BESTAND AM 31.12.1984	170102	306987	3552	14449	50252	86062	70473	44915	37284	290536	1439845	
<b>47 MITTLERER OBERRHEIN</b>												
BESTAND AM 31.12.1983	164629	381549	6308	24330	85224	128479	74198	37573	25437	196336	1617320	
ERRICHTUNG NEUER GEBÄUDE	2699	6704	475	658	1200	1513	1338	948	572	4311	28132	
BAUMASSNAHMEN AN BESTEHENDEN GEBÄUDEN 1)	43	610	85	77	-37	43	195	118	129	1014	2997	
TOTALABGANG 1)	125	275	17	48	73	80	26	23	8	74	994	
BESTAND AM 31.12.1984	167246	388588	6851	25017	86314	129955	75705	38616	26130	201587	1647455	
<b>48 NORDSCHWARZWALD</b>												
BESTAND AM 31.12.1983	106025	221373	4969	13729	46277	66584	45604	25383	18827	148377	966289	
ERRICHTUNG NEUER GEBÄUDE	1479	3746	166	392	820	848	670	544	306	2310	15726	
BAUMASSNAHMEN AN BESTEHENDEN GEBÄUDEN 1)	39	376	-9	50	37	44	81	79	94	736	1993	
TOTALABGANG 1)	65	146	3	13	34	51	31	6	8	62	588	
BESTAND AM 31.12.1984	107478	225349	5123	14158	47100	67425	46324	26000	19219	151361	983420	
<b>49 MITTLERER NECKAR</b>												
BESTAND AM 31.12.1983	405750	997119	24557	55294	184517	354532	216095	99656	62468	482945	4268180	
ERRICHTUNG NEUER GEBÄUDE	5719	19112	1396	1928	4499	4733	3410	2054	1092	8124	75179	
BAUMASSNAHMEN AN BESTEHENDEN GEBÄUDEN 1)	92	1129	118	179	79	-2	312	190	253	1990	5395	
TOTALABGANG 1)	430	1143	58	136	403	310	130	62	44	327	4128	
BESTAND AM 31.12.1984	411131	1016217	26013	57265	188692	358953	219687	101838	63769	492732	4344626	
<b>50 OSTWÜRTTEMBERG</b>												
BESTAND AM 31.12.1983	87155	164373	1526	6471	25224	49932	39949	23880	17391	134626	767519	
ERRICHTUNG NEUER GEBÄUDE	1391	3139	65	207	583	694	758	545	287	2144	14208	
BAUMASSNAHMEN AN BESTEHENDEN GEBÄUDEN 1)	22	236	6	18	37	3	53	36	83	651	1297	
TOTALABGANG 1)	88	164	1	8	26	54	38	25	12	86	737	
BESTAND AM 31.12.1984	88480	167584	1596	6688	25816	50575	40722	24436	17749	137335	782287	
<b>51 DONAU-ILLER (BA-WUE.)</b>												
BESTAND AM 31.12.1983	91770	161616	1837	5861	22444	44568	38538	27345	21023	162731	778654	
ERRICHTUNG NEUER GEBÄUDE	1423	3294	120	251	689	703	571	610	350	2590	14606	
BAUMASSNAHMEN AN BESTEHENDEN GEBÄUDEN 1)	32	296	17	43	52	46	41	19	78	625	1387	
TOTALABGANG 1)	71	153	6	13	33	35	19	26	21	159	681	
BESTAND AM 31.12.1984	93154	165053	1968	6142	23152	45282	39131	27948	21430	165787	793966	

1) EINSCHL. ABGAENGE BEI NUTZUNGSÄNDERUNGEN.

2 WOHNGBAEUDE UND WOHNUNGEN SOWIE WOHNUNGEN NACH DER ZAHL DER RAEUME  
IM BERICHTSJAHR 1984  
2.2 NACH RAUMORDNUNGSREGIONEN DER BUNDESRAUMORDNUNG

RAUMORDNUNGSREGION	WOHN- GEBAEUDE	WOHN- NUNGEN	VON DEN WOHNUNGEN HATTEN ... RAEUME								RAEUME INSGESAMT
			1	2	3	4	5	6	7 UND MEHR		
									WOHN- NUNGEN	RAEUME	
<b>52 NECKAR-ALB</b>											
BESTAND AM 31.12.1983	134511	239486	3835	10185	37012	71298	58900	34076	24180	187300	1106689
ERRICHTUNG NEUER GEBAEUDE	1920	5165	156	578	1312	1001	903	759	456	3430	21751
BAUMASSNAHMEN AN BESTEHENDEN GEBAEUDEN 1)	32	248	10	38	22	-15	49	36	108	843	1396
TOTALABGANG 1)	75	176	2	10	41	62	43	10	8	64	732
BESTAND AM 31.12.1984	136388	244723	3999	10791	38305	72222	59809	34861	24736	191509	1129104
<b>53 SCHWARZW.-BAAR-HEUBERG</b>											
BESTAND AM 31.12.1983	93654	183711	2676	7720	29646	61161	43431	22836	16241	126691	832560
ERRICHTUNG NEUER GEBAEUDE	1307	3085	100	374	584	561	699	501	266	1983	13328
BAUMASSNAHMEN AN BESTEHENDEN GEBAEUDEN 1)	37	302	21	42	26	22	52	55	84	664	1525
TOTALABGANG 1)	60	139	-	5	35	56	21	7	15	109	595
BESTAND AM 31.12.1984	94938	186959	2797	8131	30221	61688	44161	23385	16576	129229	846818
<b>54 SUEDLICHER OBERRHEIN</b>											
BESTAND AM 31.12.1983	160029	346058	7799	18592	62924	110305	73790	39742	32906	260114	1542491
ERRICHTUNG NEUER GEBAEUDE	2226	5903	383	669	1220	1258	1045	847	481	3624	24344
BAUMASSNAHMEN AN BESTEHENDEN GEBAEUDEN 1)	95	584	29	38	49	52	136	126	154	1214	3110
TOTALABGANG 1)	128	335	12	40	70	108	49	27	29	232	1373
BESTAND AM 31.12.1984	162222	352210	8199	19259	64123	111507	74922	40688	33512	264720	1568572
<b>55 HOCHRHEIN-BODENSEE</b>											
BESTAND AM 31.12.1983	102128	235818	6697	14271	43705	76294	48493	26695	19663	154753	1028918
ERRICHTUNG NEUER GEBAEUDE	1580	4617	225	571	948	1050	817	632	374	2831	19119
BAUMASSNAHMEN AN BESTEHENDEN GEBAEUDEN 1)	81	480	19	41	62	68	114	84	92	716	2349
TOTALABGANG 1)	48	163	5	4	41	42	36	20	15	111	715
BESTAND AM 31.12.1984	103741	240752	6936	14879	44674	77370	49388	27391	20114	158189	1049671
<b>56 BODENSEE-OBERSCHWABEN</b>											
BESTAND AM 31.12.1983	107492	200294	3729	8612	27962	54743	47108	31214	26926	210607	957242
ERRICHTUNG NEUER GEBAEUDE	1783	4436	147	431	885	972	811	712	478	3591	19470
BAUMASSNAHMEN AN BESTEHENDEN GEBAEUDEN 1)	56	546	65	79	106	43	80	52	121	957	2382
TOTALABGANG 1)	65	144	1	6	31	31	43	20	12	95	660
BESTAND AM 31.12.1984	109266	205132	3940	9116	28922	55727	47956	31958	27513	215060	978434
<b>57 BAYERISCHER UNTERMAIN</b>											
BESTAND AM 31.12.1983	71989	132448	1537	7963	23963	38544	28476	18210	13755	108802	603970
ERRICHTUNG NEUER GEBAEUDE	1176	2523	43	184	504	611	471	467	243	1829	11353
BAUMASSNAHMEN AN BESTEHENDEN GEBAEUDEN 1)	24	143	3	14	-9	-3	58	45	35	288	840
TOTALABGANG 1)	47	63	-	5	14	15	14	14	1	7	273
BESTAND AM 31.12.1984	73142	135051	1583	8156	24444	39137	28991	18708	14032	110912	615890
<b>58 WUERZBURG</b>											
BESTAND AM 31.12.1983	97424	190914	3924	13451	40574	52367	36882	23174	20542	162683	848153
ERRICHTUNG NEUER GEBAEUDE	1348	2756	121	280	480	476	507	480	412	3170	12610
BAUMASSNAHMEN AN BESTEHENDEN GEBAEUDEN 1)	26	157	12	8	19	16	42	26	34	271	786
TOTALABGANG 1)	48	64	-	3	7	14	15	12	13	116	346
BESTAND AM 31.12.1984	98750	193763	4057	13736	41066	52845	37416	23668	20975	166008	861203
<b>59 MAIN-RHOEN</b>											
BESTAND AM 31.12.1983	98031	170237	2314	10857	31287	45239	33940	23410	23190	185556	794561
ERRICHTUNG NEUER GEBAEUDE	1555	2545	44	125	322	412	499	454	689	5571	13698
BAUMASSNAHMEN AN BESTEHENDEN GEBAEUDEN 1)	19	178	-	7	3	13	40	29	86	721	1170
TOTALABGANG 1)	45	70	-	6	11	16	13	13	11	89	341
BESTAND AM 31.12.1984	99560	172890	2358	10983	31601	45648	34466	23880	23954	191759	809088
<b>60 OBERFRANKEN-WEST</b>											
BESTAND AM 31.12.1983	123710	224402	2022	13964	41943	57844	45131	30761	32637	262467	1060243
ERRICHTUNG NEUER GEBAEUDE	1852	3163	76	149	515	582	604	601	636	4958	15831
BAUMASSNAHMEN AN BESTEHENDEN GEBAEUDEN 1)	38	372	15	33	-3	62	79	79	107	926	2115
TOTALABGANG 1)	84	200	15	32	40	31	40	23	19	158	819
BESTAND AM 31.12.1984	125516	227737	2098	14114	42415	58557	45774	31418	33361	268193	1077370

1) EINSCHL. ABGAENGE BEI NUTZUNGSÄNDERUNGEN.

2 WOHNGBAEUDE UND WOHNUNGEN SOWIE WOHNUNGEN NACH DER ZAHL DER RAEUME  
IM BERICHTSJAHR 1984  
2.2 NACH RAUMORDNUNGSREGIONEN DER BUNDESRAUMORDNUNG

RAUMORDNUNGSREGION	WOHN- GEBAEUDE	WOHN- NUNGEN	VON DEN WOHNUNGEN HATTEN ... RAEUME								RAEUME INSGESAMT
			1	2	3	4	5	6	7 UND MEHR WOHN- NUNGEN	RAEUME	
<b>61 OBERFRANKEN-OST</b>											
BESTAND AM 31.12.1983	108646	228056	3396	25151	59723	59548	38429	22171	19638	156587	952817
ERRICHTUNG NEUER GEBAEUDE	1019	2371	317	190	359	410	483	365	247	1858	9877
BAUMASSNAHMEN AN BESTEHENDEN GEBAEUDEN 1)	17	143	3	-8	-6	30	54	35	35	301	870
TOTALABGANG 1)	68	173	2	16	43	69	17	18	8	64	696
BESTAND AM 31.12.1984	109614	230397	3714	25317	60033	59919	38949	22553	19912	158682	962868
<b>62 OBERPFALZ-NORD</b>											
BESTAND AM 31.12.1983	109916	201294	1453	19493	46216	49709	37245	25798	21380	173854	892790
ERRICHTUNG NEUER GEBAEUDE	1524	2397	48	111	296	341	640	628	333	2480	11970
BAUMASSNAHMEN AN BESTEHENDEN GEBAEUDEN 1)	17	165	-1	5	-51	39	104	20	49	374	1026
TOTALABGANG 1)	77	144	-	11	17	56	35	14	11	79	635
BESTAND AM 31.12.1984	111380	203712	1500	19598	46444	50033	37954	26432	21751	176629	905151
<b>63 MITTELFRANKEN</b>											
BESTAND AM 31.12.1983	200876	523040	15041	36455	124801	175526	91373	46339	33505	263759	2163116
ERRICHTUNG NEUER GEBAEUDE	3200	8208	546	583	1687	2102	1479	1144	667	4854	34294
BAUMASSNAHMEN AN BESTEHENDEN GEBAEUDEN 1)	23	264	-41	75	-15	86	93	16	50	418	1387
TOTALABGANG 1)	159	372	2	56	116	102	46	30	20	168	1448
BESTAND AM 31.12.1984	203940	531140	15544	37057	126357	177612	92899	47469	34202	268863	2197349
<b>64 WESTMITTELFRANKEN</b>											
BESTAND AM 31.12.1983 2)	91687	148129	1108	7695	24425	38037	32674	21678	22512	179424	714783
ERRICHTUNG NEUER GEBAEUDE	1291	2000	21	100	223	359	543	483	271	2041	9980
BAUMASSNAHMEN AN BESTEHENDEN GEBAEUDEN 1)	37	216	2	19	-	35	52	40	68	558	1238
TOTALABGANG 1)	91	117	-	7	10	30	38	25	7	54	558
BESTAND AM 31.12.1984	92924	150228	1131	7807	24638	38401	33231	22176	22844	181969	725443
<b>65 AUGSBURG</b>											
BESTAND AM 31.12.1983 2)	152344	308119	7251	25045	63900	82008	61577	36782	31556	248680	1354330
ERRICHTUNG NEUER GEBAEUDE	2515	5286	78	260	936	1264	1062	860	826	6249	25181
BAUMASSNAHMEN AN BESTEHENDEN GEBAEUDEN 1)	28	379	14	55	66	97	32	41	74	582	1698
TOTALABGANG 1)	138	366	16	68	91	87	42	36	26	208	1407
BESTAND AM 31.12.1984	154749	313418	7327	25292	64811	83282	62629	37647	32430	255303	1379802
<b>66 INGOLSTADT</b>											
BESTAND AM 31.12.1983	84018	138118	2171	9788	23895	33008	29098	21399	18759	147071	646419
ERRICHTUNG NEUER GEBAEUDE	1865	3136	115	180	484	424	517	798	618	4795	15791
BAUMASSNAHMEN AN BESTEHENDEN GEBAEUDEN 1)	10	122	2	20	9	20	32	13	26	205	592
TOTALABGANG 1)	43	79	-	-	13	28	23	8	7	60	374
BESTAND AM 31.12.1984	85850	141297	2288	9988	24375	33424	29624	22202	19396	152011	662428
<b>67 REGENSBURG</b>											
BESTAND AM 31.12.1983	128390	226534	4493	19634	45274	55231	43328	30244	28330	224658	1023269
ERRICHTUNG NEUER GEBAEUDE	2265	4423	532	430	709	549	700	883	620	4767	19280
BAUMASSNAHMEN AN BESTEHENDEN GEBAEUDEN 1)	14	320	9	38	-5	65	88	68	57	453	1631
TOTALABGANG 1)	147	245	2	12	43	82	42	34	30	236	1133
BESTAND AM 31.12.1984	130522	231032	5032	20090	45935	55763	44074	31161	28977	229642	1043047
<b>68 DONAU-WALD</b>											
BESTAND AM 31.12.1983	142394	238021	3839	25783	48448	50746	42402	31946	34857	282533	1089952
ERRICHTUNG NEUER GEBAEUDE	2432	4452	413	401	656	650	816	714	802	6129	20276
BAUMASSNAHMEN AN BESTEHENDEN GEBAEUDEN 1)	39	415	53	55	-50	45	90	63	159	1309	2330
TOTALABGANG 1)	90	125	-	1	9	31	35	24	25	201	673
BESTAND AM 31.12.1984	144775	242763	4305	26238	49045	51410	43273	32699	35793	289770	1111885
<b>69 LANDSHUT</b>											
BESTAND AM 31.12.1983	89595	141709	1675	11655	24276	30125	27198	22724	24056	191190	681837
ERRICHTUNG NEUER GEBAEUDE	1685	2610	156	152	301	311	401	552	737	5690	13614
BAUMASSNAHMEN AN BESTEHENDEN GEBAEUDEN 1)	9	113	-	34	2	13	21	-	43	373	604
TOTALABGANG 1)	98	153	-	-	5	32	25	44	47	361	893
BESTAND AM 31.12.1984	91191	144279	1831	11841	24574	30417	27595	23232	24789	196892	695162

1) EINSCHL. ABGAENGE BEI NUTZUNGSÄNDERUNGEN.

2) BERICHTIGTE ERGEBNISSE.

2 WOHNGEBAEUDE UND WOHNUNGEN SOWIE WOHNUNGEN NACH DER ZAHL DER RAEUME  
IM BERICHTSJAHR 1984  
2.2 NACH RAUMORDNUNGSREGIONEN DER BUNDESRAUMORDNUNG

RAUMORDNUNGSREGION	WOHN- GEBAEUDE	WOH- NUNGEN	VON DEN WOHNUNGEN HATTEN ... RAEUME								RAEUME INSGESAM
			1	2	3	4	5	6	7 UND MEHR		
									WOH- NUNGEN	RAEUME	
<b>70 MUENCHEN</b>											
BESTAND AM 31.12.1983	313762	977234	77387	118109	236226	260888	152347	73623	58654	468232	3737540
ERRICHTUNG NEUER GEBAEUDE	5086	15770	871	2129	3711	3819	2854	1279	1107	8225	61707
BAUMASSNAHMEN AN BESTEHENDEN GEBAEUDEN 1)	32	653	-48	132	166	203	88	13	99	770	2814
TOTALABGANG 1)	408	832	92	55	191	183	155	95	61	513	3365
BESTAND AM 31.12.1984	318472	992825	78118	120315	239912	264727	155134	74820	59799	476714	3798696
<b>71 DONAU-ILLER (BAYERN)</b>											
BESTAND AM 31.12.1983	96264	165408	2776	12190	29771	39750	37052	25467	18402	145349	758880
ERRICHTUNG NEUER GEBAEUDE	1636	2899	80	197	444	477	591	643	467	3517	14044
BAUMASSNAHMEN AN BESTEHENDEN GEBAEUDEN 1)	27	209	36	18	-7	44	36	35	47	377	994
TOTALABGANG 1)	95	139	-	7	18	43	25	29	17	130	669
BESTAND AM 31.12.1984	97832	168377	2892	12398	30190	40228	37654	26116	18899	149113	773249
<b>72 ALLGAEU</b>											
BESTAND AM 31.12.1983	79488	179469	7776	19105	37729	45727	34548	18372	16212	131491	756544
ERRICHTUNG NEUER GEBAEUDE	1193	2742	107	303	522	563	567	391	289	2171	11883
BAUMASSNAHMEN AN BESTEHENDEN GEBAEUDEN 1)	18	134	8	20	7	31	22	12	34	265	640
TOTALABGANG 1)	52	128	1	12	34	28	30	12	11	90	551
BESTAND AM 31.12.1984	80647	182217	7890	19416	38224	46293	35107	18763	16524	133837	768516
<b>73 OBERLAND</b>											
BESTAND AM 31.12.1983	72807	152195	5437	16722	34548	37972	25501	15308	16707	137746	651512
ERRICHTUNG NEUER GEBAEUDE	1052	2422	126	267	494	453	428	376	278	2087	10437
BAUMASSNAHMEN AN BESTEHENDEN GEBAEUDEN 1)	25	193	10	28	24	28	37	23	43	340	913
TOTALABGANG 1)	39	131	21	17	26	41	14	3	9	75	460
BESTAND AM 31.12.1984	73845	154679	5552	17000	35040	38412	25952	15704	17019	140098	662402
<b>74 SUEDOSTOBERBAYERN</b>											
BESTAND AM 31.12.1983	140762	275529	7934	27264	56989	66940	49489	30788	36125	294674	1228036
ERRICHTUNG NEUER GEBAEUDE	1890	4677	233	522	1090	888	677	636	631	4883	20183
BAUMASSNAHMEN AN BESTEHENDEN GEBAEUDEN 1)	58	318	10	18	48	73	34	42	93	810	1714
TOTALABGANG 1)	68	158	20	17	25	33	13	20	30	240	686
BESTAND AM 31.12.1984	142642	280366	8157	27787	58102	67868	50187	31446	36819	300127	1249247
<b>75 BERLIN (WEST)</b>											
BESTAND AM 31.12.1983 2)	178465	1122369	34817	220576	419654	288559	108820	30890	19053	149636	3768243
ERRICHTUNG NEUER GEBAEUDE	2174	11343	40	293	4171	3870	2145	708	116	848	44440
BAUMASSNAHMEN AN BESTEHENDEN GEBAEUDEN 1)	13	487	-24	-403	-116	527	311	128	64	436	3689
TOTALABGANG 1)	200	1207	161	493	347	134	30	20	22	174	3168
BESTAND AM 31.12.1984	180452	1132992	34672	219973	423362	292822	111246	31706	19211	150746	3813204

1) EINSCHL. ABGAENGE BEI NUTZUNGSÄNDERUNGEN.

2) BERICHTIGTE ERGEBNISSE.

A n h a n g

Kreisfreie Städte und Landkreise nach Raumordnungsregionen der Bundesraumordnung  
und siedlungsstrukturelle Kreistypen

Stand: 31.12.1984

Land Reg. Bez. Kreisfreie Stadt Landkreis	Stat. Schlüs- sel- nummer	Raum- ord- nungs- region		Land Reg. Bez. Kreisfreie Stadt Landkreis	Stat. Schlüs- sel- nummer	Raum- ord- nungs- region		Land Reg. Bez. Kreisfreie Stadt Landkreis	Stat. Schlüs- sel- nummer	Raum- ord- nungs- region	
		Nr.	Typ <sup>1)</sup>			Nr.	Typ <sup>1)</sup>			Nr.	Typ <sup>1)</sup>
<u>Schleswig-Holstein</u>	01			<u>Bremen</u>	04			<u>Hessen</u>	06		
<u>Kreisfreie Städte</u>				<u>Kreisfreie Städte</u>				<u>Darmstadt</u>	06 4		
Flensburg	01 0 01	1	6 A	Bremen	04 0 11	13	1	Kreisfreie Städte			
Kiel	01 0 02	2	4	Bremerhaven	04 0 12	7	4	Darmstadt	06 4 11	37	1
Lübeck	01 0 03	4	4	<u>Nordrhein-Westfalen</u>	05			Frankfurt am Main	06 4 12	36	1
Neumünster	01 0 04	2	5	<u>Düsseldorf</u>	05 1			Offenbach am Main	06 4 13	36	1
<u>Kreise</u>				<u>Kreisfreie Städte</u>				Wiesbaden	06 4 14	38	1
Dithmarschen	01 0 51	3	6 A	Düsseldorf	05 1 11	27	1*)	<u>Landkreise</u>			
Herzogtum Lauenburg	01 0 53	5	3	Duisburg	05 1 12	23	1*)	Bergstraße	06 4 31	37	2
Nordfriesland	01 0 54	1	6 A	Essen	05 1 13	22	1	Darmstadt-Dieburg	06 4 32	37	2
Ostholstein	01 0 55	4	5	Krefeld	05 1 14	24	1	Groß-Gerau	06 4 33	37	2
Pinneberg	01 0 56	5	2	Mönchengladbach	05 1 16	25	1*)	Hochtaunuskreis	06 4 34	36	2
Plön	01 0 57	2	5	Mühlheim a.d. Ruhr	05 1 17	22	1*)	Main-Kinzig-Kreis	06 4 35	36	2
Rendsburg-Eckernförde	01 0 58	2	5	Oberhausen	05 1 19	22	1	Main-Taunus-Kreis	06 4 36	36	2
Schleswig-Flensburg	01 0 59	1	6 A	Remscheid	05 1 20	28	1	Odenwaldkreis	06 4 37	37	3
Segeberg	01 0 60	5	3	Solingen	05 1 22	28	1	Offenbach	06 4 38	36	2
Steinburg	01 0 61	3	6 A	Wuppertal	05 1 24	28	1	Rheingau-Taunus-Kreis	06 4 39	38	3
Stormarn	01 0 62	5	3	<u>Kreise</u>				Wetteraukreis	06 4 40	36	3
<u>Hamburg</u>	02	5	1	Kleve	05 1 54	24	3	<u>Gießen</u>	06 5		
<u>Niedersachsen</u>	03			Mettmann	05 1 58	27	2	<u>Landkreise</u>			
<u>Braunschweig</u>	03 1			Neuss	05 1 62	27	2	Gießen	06 5 31	34	5
<u>Kreisfreie Städte</u>				Viersen	05 1 66	25	2*)	Lahn-Dill-Kreis	06 5 32	34	5
Braunschweig	03 1 01	15	4	Wesel	05 1 70	23	2*)	Limburg-Weilburg	06 5 33	38	5
Salzgitter	03 1 02	15	4	<u>Köln</u>	05 3			Marburg-Biedenkopf	06 5 34	34	5
Wolfsburg	03 1 03	15	4	<u>Kreisfreie Städte</u>				Vogelsbergkreis	06 5 35	35	6 A
<u>Landkreise</u>				Aachen	05 3 13	26	1*)	<u>Kassel</u>	06 6		
Gifhorn	03 1 51	15	5	Bonn	05 3 14	32	1	Kreisfreie Stadt			
Göttingen	03 1 52	16	5	Köln	05 3 15	31	1	Kassel	06 6 11	33	4
Goslar	03 1 53	15	5	Leverkusen	05 3 16	31	1	<u>Landkreise</u>			
Helmstedt	03 1 54	15	5	<u>Kreise</u>				Fulda	06 6 31	35	6 A
Northeim	03 1 55	16	5	Aachen	05 3 54	26	2*)	Hersfeld-Rotenburg	06 6 32	33	5
Osterode am Harz	03 1 56	16	5	Düren	05 3 58	26	3*)	Kassel	06 6 33	33	5
Peine	03 1 57	15	5	Erftkreis	05 3 62	31	2	Schwalm-Eder-Kreis	06 6 34	33	5
Wolfenbüttel	03 1 58	15	5	Euskirchen	05 3 66	31	3*)	Schwalme-Kreis	06 6 35	33	5
<u>Hannover</u>	03 2			Heinsberg	05 3 70	26	3	Waldeck-Frankenberg	06 6 36	33	5
<u>Kreisfreie Stadt</u>				Oberbergischer Kreis	05 3 74	31	3	Werra-Meißner-Kreis	06 6 36	33	5
Hannover	03 2 01	14	1	Rheinisch-Bergischer Kreis	05 3 78	31	2	<u>Rheinland-Pfalz</u>	07		
<u>Landkreise</u>				Rhein-Sieg-Kreis	05 3 82	32	2	<u>Koblenz</u>	07 1		
Diepholz	03 2 51	13	3	<u>Münster</u>	05 5			Kreisfreie Stadt			
Hamel-Pyrmont	03 2 52	14	5	<u>Kreisfreie Städte</u>				Koblenz	07 1 11	39	4
Hannover	03 2 53	14	3	Bottrop	05 5 12	22	1*)	<u>Landkreise</u>			
Hildesheim	03 2 54	14	5	Gelsenkirchen	05 5 13	22	1	Ahrweiler	07 1 31	39	5
Holzland	03 2 55	14	5	Münster	05 5 15	17	4	Altenkirchen (Westerwald)	07 1 32	39	5
Nienburg (Weser)	03 2 56	14	3	<u>Kreise</u>				Bad Kreuznach	07 1 33	41	5
Schaumburg	03 2 57	14	3	Borchen	05 5 54	17	5	Birkenfeld	07 1 34	41	5
<u>Lüneburg</u>	03 3			Coesfeld	05 5 58	17	5*)	Cochem-Zell	07 1 35	39	5
<u>Landkreise</u>				Recklinghausen	05 5 62	22	2*)	Mayen-Koblenz	07 1 37	39	5
Celle	03 3 51	14	6 A	Steinfurt	05 5 66	17	5	Newied	07 1 38	39	5
Cuxhaven	03 3 52	7	5	Warendorf	05 5 70	17	5	Rhein-Hunsrück-Kreis	07 1 40	39	5
Harburg	03 3 53	5	3	<u>Detmold</u>	05 7			Rhein-Lahn-Kreis	07 1 41	39	5
Lüchow-Dannenberg	03 3 54	6	6 A	<u>Kreisfreie Stadt</u>				Westerwaldkreis	07 1 43	39	5
Lüneburg	03 3 55	6	6 A	Bielefeld	05 7 11	18	1	<u>Trier</u>	07 2		
Osterholz	03 3 56	13	3	<u>Kreise</u>				Kreisfreie Stadt			
Rotenburg (Wümme)	03 3 57	13	3	Gütersloh	05 7 54	18	3	Trier	07 2 11	40	6 A
Soltau-Fallingb. B.	03 3 58	14	6 A	Herford	05 7 58	18	2	<u>Landkreise</u>			
Stade	03 3 59	5	3	Höxter	05 7 62	19	5	Bernkastel-Wittlich	07 2 31	40	6 A
Uelzen	03 3 60	6	6 A	Lippe	05 7 66	18	2	Bitburg-Prüm	07 2 32	40	6 A
Verden	03 3 61	13	3	Minden-Lübbecke	05 7 70	18	3	Daun	07 2 33	40	6 A
<u>Weser-Ems</u>	03 4			Paderborn	05 7 74	19	5	Trier-Saarburg	07 2 35	40	6 A
<u>Kreisfreie Städte</u>				<u>Arnsberg</u>	05 9			<u>Rheinhesen-Pfalz</u>	07 3		
Delmenhorst	03 4 01	13	2	<u>Kreisfreie Städte</u>				Kreisfreie Städte			
Emden	03 4 02	9	6 A	Bochum	05 9 11	21	1*)	Frankenthal (Pfalz)	07 3 11	42	2
Oldenburg (Oldenburg)	03 4 03	10	4	Dortmund	05 9 13	20	1	Kaiserslautern	07 3 12	43	4
Osnabrück	03 4 04	12	4	Hagen	05 9 14	29	1*)	Landau in der Pfalz	07 3 13	42	5
Wilhelmshaven	03 4 05	8	4	Hamm	05 9 15	20	1*)	Landau in der Pfalz	07 3 14	42	1
<u>Landkreise</u>				Herne	05 9 16	21	1*)	Ludwigshafen am Rhein	07 3 14	42	1
Ammerland	03 4 51	10	5	<u>Kreise</u>				Mainz	07 3 15	41	4
Aurich	03 4 52	9	6 A	Ennepe-Ruhr-Kreis	05 9 54	29	2	Neustadt an der Weinstraße	07 3 16	42	2
Cloppenburg	03 4 53	10	5	Hochsauerlandkreis	05 9 58	20	6 A	Pirmasens	07 3 17	43	5
Emsland	03 4 54	11	6 A	Märkischer Kreis	05 9 62	29	2	Speyer	07 3 18	42	2
Friesland	03 4 55	8	5	Olpe	05 9 66	30	5	Worms	07 3 19	41	5
Grafschaft Bentheim	03 4 56	11	6 A	Siegen-Wittgenstein	05 9 70	30	5	Zweibrücken	07 3 20	43	5
Leer	03 4 57	9	6 A	Soest	05 9 74	20	6 A				
Oldenburg (Oldenburg)	03 4 58	13	3	Unna	05 9 78	20	2*)				
Osnabrück	03 4 59	12	5								
Vechta	03 4 60	12	5								
Wesermarsch	03 4 61	10	5								
Wittmund	03 4 62	8	5								

1) Siedlungsstrukturelle Kreistypen:

Regionen mit großen Verdichtungsräumen  
 Typ 1 Kernstädte  
 Typ 2 Hochverdichtetes Umland  
 Typ 3 Sonstiges Umland

\*) Altindustrialisiert

Regionen mit Verdichtungsansätzen

Typ 4 Kernstädte  
 Typ 5 Umland  
 Ländlich geprägte Regionen  
 Typ 6 A mit ungünstiger Struktur

**Kreisfreie Städte und Landkreise nach Raumordnungsregionen der Bundesraumordnung  
und siedlungsstrukturelle Kreistypen**

Stand: 31.12.1984

Land Reg. Bez. Kreisfreie Stadt Landkreis	Stat. Schlüs- sel- nummer	Raum- ord- nungs- region	Sied- lungs- struk- tur	Land Reg. Bez. Kreisfreie Stadt Landkreis	Stat. Schlüs- sel- nummer	Raum- ord- nungs- region	Sied- lungs- struk- tur	Land Reg. Bez. Kreisfreie Stadt Landkreis	Stat. Schlüs- sel- nummer	Raum- ord- nungs- region	Sied- lungs- struk- tur
		Nr.	Typ <sup>1)</sup>			Nr.	Typ <sup>1)</sup>			Nr.	Typ <sup>1)</sup>
<b>Landkreise</b>				<b>Bayern</b>	09			<b>Mittelfranken</b>	09 5		
Alzey-Worms	07 3 31	41	5	<b>Oberbayern</b>	09 1			<b>Kreisfreie Städte</b>			
Bad Dürkheim	07 3 32	42	2	<b>Kreisfreie Städte</b>				Ansbach	09 5 61	64	6 A
Donnersbergkreis	07 3 33	43	5	Ingolstadt	09 1 61	66	6 A	Erlangen	09 5 62	63	1
Germersheim	07 3 34	42	5	München	09 1 62	70	1	Fürth	09 5 63	63	1
Kaiserslautern	07 3 35	43	5	Rosenheim	09 1 63	74	6 B	Nürnberg	09 5 64	63	1
Kusel	07 3 36	43	5	<b>Landkreise</b>				Schwabach	09 5 65	63	2
Ludwigshafen	07 3 38	42	2	Altötting	09 1 71	74	6 B	<b>Landkreise</b>			
Mainz-Bingen	07 3 39	41	5	Bad Tölz-Wolfrats- hausen	09 1 73	73	6 B	Ansbach	09 5 71	64	6 A
Pirmasens	07 3 40	43	5	Berchtesgadener Land	09 1 72	74	6 B	Erlangen-Höchst	09 5 72	63	2
Südl. Weinstraße	07 3 47	42	5	Dachau	09 1 74	70	3	Fürth	09 5 73	63	2
<b>Baden-Württemberg</b>	08			Ebersberg	09 1 75	70	2	Neustadt a.d. Aisch- Bad Windsheim	09 5 75	64	6 A
<b>Stuttgart</b>	08 1			Eichstätt	09 1 76	66	6 A	Nürnberg. Land	09 5 74	63	2
<b>Stadtkreise</b>				Erding	09 1 77	70	3	Roth	09 5 76	63	3
Heilbronn	08 1 21	46	4	Freising	09 1 78	70	2	Weißenburg-Gunzen- hausen	09 5 77	64	6 A
Stuttgart	08 1 11	49	1	Fürstenfeldbruck	09 1 79	70	2	<b>Unterfranken</b>	09 6		
<b>Landkreise</b>				Garmisch-Partenkirchen	09 1 80	73	6 B	<b>Kreisfreie Städte</b>			
Böblingen	08 1 15	49	2	Landberg a. Lech	09 1 81	70	3	Aschaffenburg	09 6 61	57	5
Esslingen	08 1 16	49	2	Miesbach	09 1 82	73	6 B	Schweinfurt	09 6 62	59	6 A
Göppingen	08 1 17	49	2	Mühl. a. Inn	09 1 83	74	6 B	Würzburg	09 6 63	58	4
Heidenheim	08 1 35	50	6 A	München	09 1 84	70	2	<b>Landkreise</b>			
Heilbronn	08 1 25	46	5	Neuburg-Schrobenhausen	09 1 85	66	6 A	Aschaffenburg	09 6 71	57	5
Hohenlohekreis	08 1 26	46	5	Pfaffenhofen a.d. Ilm	09 1 86	66	6 A	Bad Kissingen	09 6 72	59	6 A
Ludwigsburg	08 1 18	49	2	Rosenheim	09 1 87	74	6 B	Haßberge	09 6 74	59	6 A
Main-Tauber-Kreis	08 1 28	46	5	Starnberg	09 1 88	70	2	Kitzingen	09 6 75	58	5
Ostalbkreis	08 1 36	50	6 A	Traunstein	09 1 89	74	6 B	Main-Spessart	09 6 77	58	5
Rems-Murr-Kreis	08 1 19	49	2	Weilheim-Schongau	09 1 90	73	6 B	Miltenberg	09 6 76	57	5
Schwäbisch Hall	08 1 27	46	5	<b>Niederbayern</b>	09 2			Rhön-Grabfeld	09 6 73	59	6 A
<b>Karlsruhe</b>	08 2			<b>Kreisfreie Städte</b>				Schweinfurt	09 6 78	59	6 A
<b>Stadtkreise</b>				Landshut	09 2 61	69	6 A	Würzburg	09 6 79	58	5
Baden-Baden	08 2 11	47	2	Passau	09 2 62	68	6 A	<b>Schwaben</b>	09 7		
Heidelberg	08 2 21	45	1	Straubing	09 2 63	68	6 A	<b>Kreisfreie Städte</b>			
Karlsruhe	08 2 12	47	1	<b>Landkreise</b>				Augsburg	09 7 61	65	4
Mannheim	08 2 22	45	1	Deggendorf	09 2 71	68	6 A	Kaufbeuren	09 7 62	72	6 B
Pforzheim	08 2 31	48	4	Dingolfing-Landau	09 2 79	69	6 A	Kempten (Allgäu)	09 7 63	72	6 B
<b>Landkreise</b>				Freyung-Grafenau	09 2 72	68	6 A	Memmingen	09 7 64	71	5
Calw	08 2 35	48	5	Kelheim	09 2 73	67	5	<b>Landkreise</b>			
Enzkreis	08 2 36	48	5	Landshut	09 2 74	69	6 A	Aichach-Friedberg	09 7 71	65	5
Freudenstadt	08 2 37	48	5	Passau	09 2 75	68	6 A	Augsburg	09 7 72	65	5
Karlsruhe	08 2 15	47	2	Regen	09 2 76	68	6 A	Dillingen a.d. Donau	09 7 73	65	5
Neckar-Odenwald-Kreis	08 2 25	45	3	Rottal-Inn	09 2 77	69	6 A	Donau-Ries	09 7 79	65	5
Rastatt	08 2 16	47	2	Straubing-Bogen	09 2 78	68	6 A	Günzburg	09 7 74	71	5
Rhein-Neckar-Kreis	08 2 26	45	2	<b>Oberpfalz</b>	09 3			Lindau (Bodensee)	09 7 76	72	6 B
<b>Freiburg</b>	08 3			<b>Kreisfreie Städte</b>				Neu-Ulm	09 7 75	71	5
<b>Stadtkreis</b>				Amberg	09 3 61	62	6 A	Oberallgäu	09 7 80	72	6 B
Freiburg im Breisgau	08 3 11	54	4	Regensburg	09 3 62	67	4	Ostallgäu	09 7 77	72	6 B
<b>Landkreise</b>				Weiden i.d. Opf.	09 3 63	62	6 A	Unterallgäu	09 7 78	71	5
Breisgau-Hoch- schwarzwald	08 3 15	54	5	<b>Landkreise</b>				<b>Saarland</b>	10		
Emmendingen	08 3 16	54	5	Amberg-Sulzbach	09 3 71	62	6 A	<b>Stadtverband</b>			
Konstanz	08 3 35	55	5	Cham	09 3 72	67	5	Saarbrücken	10 0 41	44	1*)
Lörrach	08 3 36	55	5	Neumarkt i.d. Opf.	09 3 73	67	5	<b>Landkreise</b>			
Ortenaukreis	08 3 17	54	5	Neustadt a.d. Waldnaab	09 3 74	62	6 A	Bamberg	09 4 71	60	6 A
Rottweil	08 3 25	53	6 B	Regensburg	09 3 75	67	5	Bayreuth	09 4 72	61	6 A
Schwarzwald-Baar-Kreis	08 3 26	53	6 B	Schwandorf	09 3 76	62	6 A	Coburg	09 4 73	60	6 A
Tuttlingen	08 3 27	53	6 B	Tirschenreuth	09 3 77	62	6 A	Forchheim	09 4 74	60	6 A
Waldshut	08 3 37	55	5	<b>Oberfranken</b>	09 4			Hof	09 4 75	61	6 A
<b>Tübingen</b>	08 4			<b>Kreisfreie Städte</b>				Kronach	09 4 76	60	6 A
<b>Stadtkreis</b>				Bamberg	09 4 61	60	6 A	Kulmbach	09 4 77	61	6 A
Ulm	08 4 21	51	4	Bayreuth	09 4 62	61	6 A	Lichtenfels	09 4 78	60	6 A
<b>Landkreise</b>				Coburg	09 4 63	60	6 A	Wunsiedel i. Fichtelgebirge	09 4 79	61	6 A
Alb-Donau-Kreis	08 4 25	51	5	Hof	09 4 64	61	6 A	<b>Berlin (West)</b>	11	75	1
Biberach	08 4 26	51	5	<b>Landkreise</b>							
Bodenseekreis	08 4 35	56	6 B	Bamberg	09 4 71	60	6 A	Merzig-Wadern	10 0 42	44	3*)
Ravensburg	08 4 36	56	6 B	Bayreuth	09 4 72	61	6 A	Neunkirchen	10 0 43	44	2*)
Reutlingen	08 4 15	52	5	Coburg	09 4 73	60	6 A	Saarlouis	10 0 44	44	2*)
Sigmaringen	08 4 37	56	6 B	Forchheim	09 4 74	60	6 A	Saar-Pfalz-Kreis	10 0 45	44	2*)
Tübingen	08 4 16	52	5	Hof	09 4 75	61	6 A	Sankt Wendel	10 0 46	44	3*)
Zollernalbkreis	08 4 17	52	5	Kronach	09 4 76	60	6 A				

1) Siedlungsstrukturelle Kreistypen:

Regionen mit großen Verdichtungsräumen  
Typ 1 Kernstädte  
Typ 2 Hochverdichtetes Umland  
Typ 3 Sonstiges Umland

\*) Altindustrialisiert

Regionen mit Verdichtungsansätzen

Typ 4 Kernstädte  
Typ 5 Umland

Ländlich geprägte Regionen

Typ 6 A mit ungünstiger Struktur  
Typ 6 B Alpenvorland mit günstiger Struktur

