


Statistisches Bundesamt

Land- und Forstwirtschaft, Fischerei



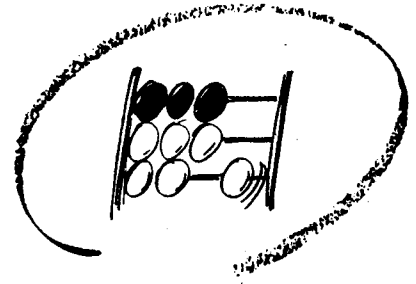
Fachserie **3**

Reihe 2.1.2

Bodennutzung der Betriebe


1991

METZLER
POESCHEL



Statistisches Bundesamt

Land- und Forstwirtschaft, Fischerei



Fachserie **3**

Reihe 2.1.2

Bodennutzung der Betriebe

1991

Statistisches Bundesamt
Bibliothek = Dokumentation + Archiv
08-13942

**METZLER
POESCHEL**

Herausgeber:

Statistisches Bundesamt, Wiesbaden, Gustav-Stresemann-Ring 11

Postanschrift:

Statistisches Bundesamt
65180 Wiesbaden

Verlag:

Metzler-Poeschel, Stuttgart

Verlagsauslieferung:

Hermann Leins GmbH & Co. KG

Postfach 11 52

72125 Kusterdingen

Telefon: 07071/935350

Telex: 7 262 891 mepo d

Telefax: 07071/33653

Erscheinungsfolge: zweijährlich

Erschienen im Mai 1994

Preis: DM 28,90

Bestellnummer: 2030212 - 91900

© Statistisches Bundesamt, Wiesbaden 1994

Vervielfältigung - außer für gewerbliche Zwecke - mit Quellenangabe gestattet.

Umweltfreundliches Papier aus 100 % Altpapier

Textteil

Vorbemerkung		5
 Hinweise zur Methodik		
1	Allgemeines	6
2	Betrieb als Erhebungs- und Darstellungseinheit	
2.1	Allgemeines	6
2.2	Erhebungsbereich	7
2.3	Darstellungsbereich	7
2.4	Betriebsort	7
3	Merkmals(Erhebungs)programm	8
4	Verwendete Begriffe und Definitionen	8
5	Erläuterungen zu den Tabellen	10
6	Vergleichsmöglichkeiten mit Ergebnissen früherer landwirtschaftlicher Betriebserhebungen	10
7	EG-Strukturerhebung 1991	11
8	Hinweise zur Veröffentlichung der Ergebnisse	
8.1	Aufbereitung	11
8.2	Veröffentlichungen durch das Statistische Bundesamt	11
8.3	Veröffentlichungen durch die Statistischen Landesämter	11
8.4	Gebietsstand	11
9	Auszug aus dem Merkmalskatalog der Bodennutzungshaupterhebung 1991	11

Tabellenteil

Vor jeder Tabellenüberschrift sind zwei Nummern angegeben, deren erste die laufende Nummer der Tabelle in dieser Veröffentlichung ist; die zweite, in eckigen Klammern stehende Nummer, ist die Tabellennummer des bundeseinheitlichen Tabellenprogramms der Agrarberichterstattung.

1 [1.2]	Betriebe nach Größenklassen der landwirtschaftlich genutzten Fläche 1991	14
2 [4]	Betriebe nach Rechtsformen 1991	32
3 [5]	Betriebe mit Waldfläche nach Rechtsformen 1991	66
4 [6]	Betriebe mit landwirtschaftlich genutzter Fläche nach Kulturarten 1991	78
5 [7]	Betriebe mit Ackerland 1991	
5.1 [7.1]	Nach Fruchtarten	112
5.2 [7.2]	Nach Größenklassen der Ackerfläche	146
6 [8]	Betriebe mit Dauergrünland 1991	180
7 [9]	Landwirtschaftliche Betriebe nach Größenklassen ausgewählter Anbauflächen 1991	214
8.1 [10.1]	Landwirtschaftliche Betriebe mit Tabakanbau 1991	266
8.2 [10.2]	Landwirtschaftliche Betriebe mit Hopfenanbau 1991	269

Vergleichstabellen für das frühere Bundesgebiet

1	Landwirtschaftliche Betriebe nach Hauptnutzungsarten	274
2	Betriebe nach Rechtsformen	
2.1	Landwirtschaftliche Betriebe und Forstbetriebe	275
2.2	Forstbetriebe	276
3	Landwirtschaftliche Betriebe mit landwirtschaftlich genutzter Fläche nach Kulturarten	278
4	Landwirtschaftliche Betriebe mit Ackerland nach Fruchtarten	280
	Erläuterungen zu den Erhebungsjahren in den Vergleichstabellen 1 bis 4	284
	Übersicht über die Veröffentlichung von Ergebnissen der Agrarberichterstattung 1991	285

Angaben für die Bundesrepublik Deutschland nach dem
Gebietsstand seit dem 03.10.1990.

Die Angaben für das "frühere Bundesgebiet" beziehen sich auf die
Bundesrepublik Deutschland nach dem Gebietsstand bis zum 03.10.1990, sie schließen Berlin-West ein.

Die Angaben für die "neuen Länder und Berlin-Ost" beziehen sich auf die Länder
Brandenburg, Mecklenburg-Vorpommern, Sachsen, Sachsen-Anhalt und Thüringen sowie auf Berlin-Ost.

Aus Gründen der Geheimhaltung statistischer Einzelangaben sind die Ergebnisse
der Länder Hamburg, Bremen und Berlin unter der Bezeichnung "Stadtstaaten"
zusammengefaßt nachgewiesen.

Abkürzungen, Zeichenerklärung, Rundungsdifferenzen

Abkürzungen

AB	= Agrarberichterstattung
ABl.	= Amtsblatt (der Europäischen Gemeinschaften)
BF	= Betriebsfläche
BGBI.	= Bundesgesetzblatt
EG	= Europäische Gemeinschaften
EWG	= Europäische Wirtschaftsgemeinschaft
ha	= Hektar
HPR	= Hauptproduktionsrichtung
LF	= Landwirtschaftlich genutzte Fläche
LZ	= Landwirtschaftszählung
StBA	= Statistisches Bundesamt
StLA	= Statistisches Landesamt
WF	= Waldfläche
WiSta	= Wirtschaft und Statistik

Zeichenerklärung

0 bzw. 0,0	= mehr als nichts, aber weniger als die Hälfte der kleinsten Einheit, die in der Tabelle zur Darstellung gebracht wird
-	= nichts vorhanden
.	= Nachweis nicht möglich aus Gründen der Geheimhaltung statistischer Einzel- angaben

Rundungsdifferenzen

Im allgemeinen sind die Ergebnisse ohne Rücksicht auf die
Endsumme auf- bzw. abgerundet worden. Deshalb können
sich bei Summierung von Einzelwerten in der Endsumme
geringfügige Abweichungen ergeben.

Vorbemerkung

In der Land- und Forstwirtschaft finden in etwa 10jährigen Abständen umfassende Großzählungen - Landwirtschaftszählungen - statt. In den Zwischenjahren werden seit 1975 im 2jährigen Rhythmus Agrarberichterstattungen durchgeführt. In Jahren mit einer Landwirtschaftszählung ist die Agrarberichterstattung in diese integriert. Die bisher letzte Landwirtschaftszählung erfolgte zusammen mit einer Agrarberichterstattung im Jahr 1991. In beiden Fällen handelt es sich um Strukturhebungen. Ihre Ergebnisse beinhalten Angaben der Betriebe zu den Produktionsgrundlagen, die vor allem aus der Bodennutzungshaupterhebung, der Viehzählung und der Arbeitskräfteerhebung entnommen werden (Grundprogramm). Sie werden um weitere für die Landwirtschaft bedeutsame Merkmale aus dem Ergänzungs- und Zusatzprogramm vervollständigt. In den Auswertungen der Strukturhebungen steht somit der Betrieb mit seinen Ressourcen, den Besitz- und Eigentumsverhältnissen, der sozialökonomischen Situation und weiteren Merkmalen im Mittelpunkt komplexer Betrachtungen. Die Ergebnisse dienen der Analyse derzeitiger Entwicklungen in der Landwirtschaft. Sie gestatten im Rahmen der EG-Agrarpolitik zugleich Einschätzungen über mittelfristige Veränderungen der Landwirtschaftsstruktur mit den damit verbundenen Konsequenzen für die ökonomische und ökologische Leistungsfähigkeit der Landwirtschaft.

Die Agrarberichterstattung besteht aus einem repräsentativen und einem allgemeinen Erhebungsteil. Der repräsentative Erhebungsteil wird im 2jährigen Rhythmus durchgeführt. Mit ihm werden ausschließlich landwirtschaftliche Betriebe befragt. Diese werden nach einem mathematisch-statistischen Stichprobenverfahren ausgewählt. Zusätzlich werden in jedem vierten Jahr auch alle übrigen landwirtschaftlichen Betriebe und alle Forstbetriebe in die Erhebung einbezogen (Totalerhebung). In diesen Jahren setzen sich die Ergebnisse der Agrarberichterstattung aus denen des repräsentativen und des allgemeinen Erhebungsteils zusammen. Der allgemeine Erhebungsteil stützt sich auf ein eingeschränktes Merkmalsprogramm.

Die Ergebnisse der Agrarberichterstattung veröffentlicht das Statistische Bundesamt in der Fachserie 3 mit den Berichten 2.1.2 bis 2.1.8. Aufgrund des zulässigen Stichprobenfehlers muß in Jahren mit einer ausschließlich repräsentativen Erhebung (zuletzt 1989) der Nachweis von Ergebnissen teilweise entfallen bzw. stärker zusammengefaßt werden. Dadurch ergeben sich Unterschiede in der tabellarischen Darstellung der Ergebnisse gegenüber Totalerhebungen.

Im vorliegenden Bericht werden Ergebnisse des allgemeinen Erhebungsteils der Agrarberichterstattung 1991 veröffentlicht. Sie beziehen sich sowohl auf das Bundesgebiet insgesamt als auch auf die Länder und haben die Bodennutzung durch die land- und forstwirtschaftlichen Betriebe sowie die Rechtsformen dieser Betriebe zum Gegenstand.

Erstmals nach 1945 können im Rahmen einer Agrarberichterstattung/Landwirtschaftszählung gesamtdeutsche Ergebnisse vorgelegt werden.

Mit einer Ausnahmeregelung wurden in den neuen Ländern alle land- und forstwirtschaftlichen Betriebe mit dem repräsentativen Erhebungsprogramm befragt. Merkmale, die in diesem Teil Deutschlands zum Zeitpunkt der Erhebung noch ohne Bedeutung waren, wurden aus dem Erhebungsprogramm ausgeklammert.

Diese Veröffentlichung wurde in der Abteilung "Landwirtschaft, Bautätigkeit, Unternehmensbilanzen, Haushalts- und Zeitbudgets, Auslandsstatistik" in der Zweigstelle Berlin des Statistischen Bundesamtes bearbeitet.

Hinweise zur Methodik

1 Allgemeines

Das Agrarstatistikgesetz schreibt vor, die Agrarberichterstattung (AB) im 2jährigen Rhythmus durchzuführen. Sie umfaßt ein

- Grundprogramm mit Merkmalen der Einzelerhebungen
 - . Bodennutzungshaupterhebung
 - . Viehzählung im Dezember des Vorjahres
 - . Arbeitskräfteerhebung in der Landwirtschaft
- Ergänzungsprogramm sowie ein
- Zusatzprogramm, das bei Bedarf erhoben wird und eine Rechtsverordnung voraussetzt.

Die ermittelten Daten werden über eine je Betrieb vergebene Betriebsnummer in den Statistischen Landesämtern (StLÄ) zusammengeführt und im Betriebszusammenhang dargestellt.

Die AB besteht aus einem repräsentativen und einem allgemeinen Erhebungsteil.

Der repräsentative Erhebungsteil der AB wird im 2jährigen Abstand durchgeführt (z.B. 1987, 1989, 1991 usw.). Mit ihm werden ausgewählte landwirtschaftliche Betriebe ("Stichprobenbetriebe") befragt. Erhoben werden sämtliche Merkmale des Grundprogramms (Bodennutzungshaupterhebung, Viehzählung, Arbeitskräfteerhebung), des Ergänzungsprogramms (Eigentums- und Pachtverhältnisse, Erwerbs- und Unterhaltsquellen, Buchführung, sozialökonomische Verhältnisse, Anfall tierischer Exkrememente) sowie des Zusatzprogramms gemäß Rechtsverordnung bzw. im Rahmen einer LZ im erweiterten Umfang.

Zusätzlich werden in jedem vierten Jahr (z.B. 1987, 1991 usw.) auch alle übrigen landwirtschaftlichen Betriebe und alle Forstbetriebe in die Erhebung einbezogen (Totalerhebung). In diesen Jahren setzen sich die Ergebnisse der AB aus denen des repräsentativen und des allgemeinen Erhebungsteils zusammen. Der allgemeine Erhebungsteil stützt sich auf ein eingeschränktes Erhebungsprogramm. Es besteht aus Merkmalen des Grundprogramms (Bodennutzungshaupterhebung, Viehzählung)¹⁾ und des Ergänzungsprogramms (sozialökonomische Verhältnisse, Buchführung, Anfall tierischer Exkrememente)²⁾.

Im vorliegenden Bericht werden Ergebnisse über

- die Bodennutzung,
- die Rechtsformen der Betriebe

veröffentlicht.

1) In Jahren einer Landwirtschaftszählung (LZ) werden auch die Arbeitskräfte (Grundprogramm) und Merkmale über die Eigentums- und Pachtverhältnisse (Ergänzungsprogramm) in landwirtschaftlichen Betrieben und in Forstbetrieben erhoben.

2) Der Anfall tierischer Exkrememente wurde nur 1991 total erfragt.

Die Daten sind, soweit sie die Bodennutzung betreffen, Teil des Grundprogramms der AB 1991 und wurden den Angaben der Bodennutzungshaupterhebung entnommen. Bei der Bodennutzungshaupterhebung wird der Ergebnismachweis für die Hauptnutzungs-, Kultur- und Fruchtarten ausschließlich flächenbezogen vorgenommen. Die AB stellt diesen Nachweis im Betriebszusammenhang her. Die Feststellung der Rechtsform der Betriebe erfolgt über das Merkmalsprogramm der Bodennutzungshaupterhebung. Sie ist im "Betriebsregister Landwirtschaft" gespeichert und wird mit Hilfe der Betriebsnummer den übrigen betriebsbezogenen Daten zugeordnet.

Die Ergebnisse sind Teil der Totalerhebung. Die Angaben wurden im Mai 1991 erhoben. Sie beziehen sich auf den Tag, an dem die Erhebung im jeweiligen Betrieb stattfand bzw. auf das Kalenderjahr.

Für die AB/LZ 1991 gelten folgende Rechtsgrundlagen:

- Gesetz über Agrarstatistiken (Agrarstatistikgesetz - AgrStatG) vom 15. März 1989 (BGBl. I S. 469)
- Gesetz über die Statistik für Bundeszwecke (Bundesstatistikgesetz - BStatG) vom 22. Januar 1987 (BGBl. I S. 462, 565), geändert durch den Artikel 2 des Gesetzes vom 17. Dezember 1990 (BGBl. I S. 2837).
- Verordnung zur Anpassung des Statistischen Berichtswesens (Statistikanpassungsverordnung - StatAV) vom 26. März 1991 (BGBl. I S. 846)
- Verordnung (EWG) Nr. 571/88 vom 29. Februar 1988 (ABl. der EG Nr. L 56)
- Verordnung (EWG) Nr. 807/89 vom 20. März 1989 (ABl. der EG Nr. L 86)

Es ist vorgesehen, eine ausführliche Darstellung der methodischen Grundlagen, des Erhebungsprogramms und -verfahrens, des Ablaufs von Erhebung und Aufbereitung sowie des Aufbereitungs- und Darstellungsprogramms der AB/LZ 1991 im Heft 1 zur LZ 1991 zu veröffentlichen.

Bereits in Vorbereitung der AB/LZ 1991 ist in der Zeitschrift "Wirtschaft und Statistik", Heft 12/1989 ein Aufsatz zum Thema "Programm und Organisation agrarstatistischer Erhebungen nach Verkündung des Agrarstatistikgesetzes" erschienen.

2 Betrieb als Erhebungs- und Darstellungseinheit

2.1 Allgemeines

Bei der AB wird jede technisch-wirtschaftliche Einheit als Betrieb angesehen, die die im Abschnitt 2.2 "Erhebungsbereich" genannten Flächen bzw. Erzeugungseinheiten erreicht oder überschreitet und die sonstigen im Abschnitt 4

"Verwendete Begriffe und Definitionen" aufgeführten Kriterien aufweist.

2.2 Erhebungsbereich

Nach § 6 des AgrStatG sind in die Bodennutzungshaupterhebung einzubeziehen:

1. Betriebe mit einer landwirtschaftlich genutzten Fläche (LF) von mindestens einem Hektar oder mit natürlichen Erzeugungseinheiten, die mindestens dem durchschnittlichen Wert einer jährlichen Markterzeugung von einem Hektar LF entsprechen,
2. Betriebe mit einer Waldfläche (WF) von mindestens einem Hektar,
3. Flächen eines Bewirtschafters von zusammen mindestens einem Hektar, die ganz oder teilweise land- oder forstwirtschaftlich genutzt werden,
4. sonstige Flächen, auf denen Reben, Hopfen, Tabak, Heil- und Gewürzpflanzen, Obst, Gemüse, Zierpflanzen oder Baumschulerzeugnisse für den Verkauf angebaut werden.

Von diesen Erhebungseinheiten werden nach § 25 bzw. 48 des AgrStatG die vorstehend unter Pkt. 1 und 2 ausgewiesenen Betriebe in die Totalerhebung der AB einbezogen. Dabei handelt es sich, gegliedert nach der Hauptproduktionsrichtung (HPR)²⁾, um

1. Landwirtschaftliche Betriebe

- a) mit einer LF von mindestens einem Hektar,
- b) mit weniger als einem Hektar LF (einschließlich der Betriebe ohne LF) aber mit natürlichen Erzeugungseinheiten, die mindestens dem durchschnittlichen Wert einer jährlichen Markterzeugung von einem Hektar LF entsprechen,
- c) mit weniger als einem Hektar LF (0,1-0,99 ha) und ohne Mindestgröße an natürlichen Erzeugungseinheiten, aber mit einer Waldfläche von einem bis 9,90 Hektar.

2. Forstbetriebe mit einer Waldfläche von mindestens einem Hektar.

Dem durchschnittlichen Wert einer jährlichen Markterzeugung von einem Hektar LF entsprechen:

- jeweils acht Rinder oder Schweine oder
- fünfzig Schafe oder
- jeweils zweihundert Legehennen oder Junghennen oder Schlacht-, Masthähne, -hühner und sonstige Hähne oder Gänse, Enten und Truthühner oder
- jeweils dreißig Ar Rebfläche oder Obstfläche, auch soweit sie nicht im Ertrag stehen, oder Hopfen oder Tabak oder Baumschulen oder Gemüseanbau im Freiland oder
- zehn Ar Blumen- und Zierpflanzenanbau im Freiland oder

2) Vgl. Definition im Abschnitt 4.

- jeweils ein Ar Anbau für Erwerbszwecke unter Glas von Gemüse oder Blumen und Zierpflanzen oder
- ein Ar Anbau von Heil- und Gewürzpflanzen für Erwerbszwecke.

Betriebe mit weniger als einem Hektar LF wurden in die AB einbezogen, wenn bei mindestens einem der in Frage kommenden Merkmale die angegebene Mindestgröße der Erzeugungseinheiten erreicht oder überschritten wurde.

2.3 Darstellungsbereich

Der Darstellungsbereich der AB/LZ 1991 umfaßt die vorstehend im Abschnitt 2.2 "Erhebungsbereich" unter 1a und 1b aufgeführten landwirtschaftlichen Betriebe. Bei Totalergebnissen sind in den meisten Tabellen auch die Forstbetriebe enthalten. Landwirtschaftliche Betriebe der Gruppe 1c werden nur bei Totalerhebungen befragt.

In der nachfolgenden Übersicht werden die Zahl dieser Betriebe und ihre LF für 1991 summarisch nachgewiesen.

Zahl und LF der HPR "Landwirtschaftlicher Betrieb" mit weniger als einem Hektar LF (0,1 - 0,99 Hektar), ohne die Mindestgröße an Erzeugungseinheiten, aber mit einem bis höchstens 9,90 Hektar WF 1991

Land	Betriebe	LF Hektar
Baden-Württemberg	4 430	2 180
Bayern ¹⁾	-	-
Hessen	513	290
Niedersachsen	1 383	700
Nordrhein-Westfalen ...	1 749	922
Rheinland-Pfalz	979	490
Saarland	16	10
Schleswig-Holstein	307	153
Neue Länder	212	104
Deutschland ²⁾	9 589	4 849

1) Diese Betriebe werden bei den Forstbetrieben nachgewiesen.

2) Ohne Stadtstaaten.

2.4 Betriebsort

Die Erhebung aller Angaben erfolgt nach dem Ort des Betriebsitzes, nicht nach der Belegenheit der vom Betrieb selbst bewirtschafteten Flächen. Betriebsitz ist die Gemeinde, in der sich die wichtigsten Wirtschaftsgebäude des Betriebes befinden. Dies gilt auch für Betriebe, deren Flächen teils im Inland, teils im Ausland liegen. Demzufolge sind im Ausland liegende Flächen von Betrieben mit Betriebsitz im Inland in den Ergebnissen enthalten, nicht jedoch inländische Flächen, die von Betrieben mit Betriebsitz im Ausland bewirtschaftet werden.

Zugepachtete Flächen und zur Bewirtschaftung unentgeltlich erhaltenes Land sowie Dienstland, aufgeteilte Allmende und dergleichen Flächen werden demjenigen Betrieb zugerechnet,

der sie bewirtschaftet (selbstbewirtschaftete Fläche). Entsprechend werden verpachtete Flächen eines Betriebes nicht bei ihm, sondern beim zupachtenden Betrieb erfaßt und nachgewiesen.

3 Merkmals(Erhebungs)programm

Das Merkmalsprogramm der AB 1991, soweit es den in diesem Bericht veröffentlichten Ergebnissen über die Bodennutzung und die Rechtsformen der Betriebe zugrunde liegt, wurde unverändert aus der AB 1989 übernommen. Einzelheiten hierzu enthält der Auszug aus dem Erhebungsvordruck zur Bodennutzungshaupterhebung 1991 auf Seite 12.

4 Verwendete Begriffe und Definitionen

Betrieb: Technisch-wirtschaftliche Einheit, die die im Abschnitt 2.2 genannte Mindestgröße an Fläche (LF, WF) bzw. an tierischen und/oder pflanzlichen Erzeugungseinheiten erreicht oder überschreitet, für Rechnung eines Inhabers (Betriebsinhaber) bewirtschaftet wird, einer einheitlichen Betriebsführung untersteht und land- und/oder forstwirtschaftliche Erzeugnisse hervorbringt.

Mehrere Betriebseinheiten in der Hand eines Inhabers werden bei der Erhebung der Angaben als ein Betrieb angesehen, wenn für die Bewirtschaftung dieser Betriebseinheiten in der Regel dieselben Produktionsmittel (insbesondere Gebäude und Maschinen) und Arbeitskräfte eingesetzt werden.

Auch Waldflächen, die mit landwirtschaftlich genutzten Flächen gemeinsam (und nicht als gesonderter Betrieb) bewirtschaftet werden, bilden zusammen mit den landwirtschaftlich genutzten Flächen eine Betriebseinheit.

Betriebsinhaber: Diejenige natürliche Person, für deren Rechnung der Betrieb bewirtschaftet wird, ohne Rücksicht auf die jeweiligen individuell gestalteten Eigentumsverhältnisse.

Betriebe nach der Hauptproduktionsrichtung (HPR): Kennzeichnung der Betriebe nach derjenigen Erzeugnisgruppe (Landwirtschaft/Forstwirtschaft), bei der - gemessen am Verkaufswert der Erzeugnisse (einschließlich Eigenverbrauch) - das Schwergewicht der Produktion liegt. Die Kennzeichnung HPR "Landwirtschaftlicher Betrieb" oder HPR "Forstbetrieb" erfolgt anhand des Verhältnisses der LF zur WF, wobei folgende Schwellenwerte zugrunde gelegt werden:

- Landwirtschaftlicher Betrieb: Die LF ist gleich oder größer als 10 % der WF,
- Forstbetrieb: Die LF ist kleiner als 10 % der WF.

In begründeten Einzelfällen wird von dieser nur flächenbezogenen Zuordnung abgewichen und der Betrieb gezielt der anderen HPR zugeordnet (z.B. Betriebe mit Waldflächen und bedeutender Viehhaltung zur HPR "Landwirtschaftlicher Betrieb").

Rechtsformen der Betriebe

Betriebe in der Hand von natürlichen Personen

Betriebe, deren Inhaber eine Einzelperson oder eine Personengemeinschaft ist, und zwar Ehepaar, Geschwister, Erbengemeinschaft, nicht eingetragener Verein, BGB-Gesellschaft, Offene Handelsgesellschaft, Kommanditgesellschaft oder dergleichen Personengemeinschaft.

Betriebe in der Hand von juristischen Personen

Betriebe, deren Inhaber eine juristische Person ist, und zwar

- des privaten Rechts:

eingetragene Genossenschaft, eingetragener Verein, Gesellschaft mit beschränkter Haftung (GmbH), Aktiengesellschaft (AG), Stiftung des privaten Rechts (einschließlich Gemeinschaftsforsten mit ideellem Besitzanteil) u.a.³⁾,

- des öffentlichen Rechts:

- . Kirche, kirchliche Anstalt oder dergleichen Anstalt oder Stiftung des öffentlichen Rechts,
- . Gebietskörperschaften: Bund, Bundesland, Bezirk, Kreis, Gemeinde, Bezirks-, Kreis- oder Gemeindeverband.

Flächenkategorien

Den in diesem Bericht veröffentlichten Ergebnissen über Flächen liegen generell die von jedem der landwirtschaftlichen Betriebe selbst bewirtschafteten Flächen (gleichgültig, wo belegen) zugrunde.

Nachfolgend werden die in diesem Bericht nachgewiesenen Flächenkategorien definiert. Zu jeder dieser Flächenkategorie ist der Code des Erhebungsvordrucks zur Bodennutzungshaupterhebung 1991 angegeben, unter dem das betreffende Merkmal in dem auf Seite 12 wiedergegebenen Erhebungsvordruck der Bodennutzungshaupterhebung zu finden ist.

1. Hauptnutzungsarten

Betriebsfläche/Selbstbewirtschaftete Gesamtfläche des Betriebes (Code 162)

Die Betriebsfläche (BF) umfaßt folgende Hauptnutzungsarten:

- landwirtschaftlich genutzte Fläche (LF),
- nicht mehr genutzte landwirtschaftliche Fläche,
- Öd- und Unland,
- unkultivierte Moorfläche,
- Waldfläche,
- Gewässerfläche,
- sonstige Flächen.

3) 1991 einschließlich noch bestehender landwirtschaftlicher (LPG), gärtnerischer (GPG) und anderer Produktionsgenossenschaften.

Landwirtschaftlich genutzte Fläche (Code 152)

Die LF umfaßt alle landwirtschaftlich oder gärtnerisch genutzten Flächen, einschließlich der im Rahmen des Stilllegungsprogramms stillgelegten Flächen. Zur LF rechnen im einzelnen folgende Kulturarten:

- Ackerland einschließlich gärtnerischer Kulturen, Erdbeeren und Unterglasanlagen,
- Dauergrünland,
- Haus- und Nutzgärten,
- Obstanlagen (ohne Erdbeeren),
- Baumschulflächen (ohne forstliche Pflanzgärten für den Eigenbedarf),
- Rebland,
- Korbweidenanlagen, Pappelanlagen und Weihnachtsbaumkulturen außerhalb des Waldes.

Nicht mehr genutzte landwirtschaftliche Fläche (Code 153)

Aus wirtschaftlichen Gründen nicht mehr bestelltes Ackerland, nicht mehr gemähtes oder beweidetes Dauergrünland, nicht mehr genutztes Rebland, nicht mehr genutzte Obstanlagen.

Öd- und Unland (Code 154)

Flächen, die land- und forstwirtschaftlich nicht nutzbar sind, wie Felsen, Schutthalden, Hecken, aber auch Sandgruben, Steinbrüche, Torfstiche und anderes Abbauand.

Unkultivierte Moorflächen (Code 155)

Ohne Torfstiche und bereits abgetorfte, aber noch nicht kultivierte Flächen.

Waldfläche (Code 156)

Holzbodenfläche und forstliche Pflanzgärten für den Eigenbedarf. Zur Holzbodenfläche gehören auch Wege unter 5 m Breite, Blößen (Kahiflächen, die wieder aufgeforstet werden), gering bestockte (Nichtwirtschaftswald) und unbestockte Flächen (z.B. Holzlagerplätze), deren Größe den Zuwachs nicht wesentlich mindert.

Nicht zur Waldfläche rechnen alle innerhalb des Waldes gelegenen, dauernd als Acker oder Wiese usw. genutzte Flächen, ferner flächenmäßig ausgeschiedene Wege, Wasserläufe, Teiche, Öd- und Unlandflächen sowie bebaute Flächen und dazugehörige Hofräume und Gärten (z.B. Forstdienstgehöfte), ferner die Flächen der Weihnachtsbaumkulturen außerhalb des Waldes sowie der Korbweiden- und Pappelanlagen.

Gewässerfläche (Code 157)

Seen, Teiche, Bäche und Gräben (soweit zur Gesamtfläche des Betriebes gehörend).

Sonstige Flächen (Code 158)

Gebäude- und Hofflächen, Wege, Straßen, Überwege, Campingplätze, Parks, Ziergärten und Rasen.

2. Kulturarten

Ackerland (Code 137)

Flächen der landwirtschaftlichen Feldfrüchte einschließlich Hopfen, Grasanbau (zum Abmähen oder Abweiden) sowie Gemüse, Erdbeeren, Blumen und sonstige Gartengewächse im feldmäßigen Anbau und im Erwerbsgartenbau, auch unter Glas. Ebenso Ackerflächen mit Obstbäumen, bei denen das Obst nur die Nebennutzung, Ackerfrüchte aber die Hauptnutzung darstellen, sowie Schwarzbrache und stillgelegte Ackerflächen im Rahmen des Stilllegungsprogramms.

Nicht zum Ackerland rechnen die Ackerflächen, die aus sozialen, wirtschaftlichen oder anderen Gründen brachliegen sowie die Ackerflächen mit Obstbäumen, bei denen das Obst die Hauptnutzung darstellt (siehe Obstanlagen).

Haus- und Nutzgärten (Gartenland, Code 138)

Gartenflächen, auf denen für den eigenen Bedarf Gartengewächse (Obst, Gemüse, Zierpflanzen) oder Kartoffeln u.a. angebaut werden, auch Grabeland auf dem Acker außerhalb der Fruchtfolge.

Nicht zum Gartenland rechnen die Flächen des Feldgemüsebaus und des Erwerbsgartenbaus, auch wenn sie eingezäunt sind, sowie private Parkanlagen, Rasenflächen und Ziergärten.

Dauerkulturen (Code 139, 140, 148, 149)

Landwirtschaftliche Kulturen außerhalb der Fruchtfolge, die den Boden während eines längeren Zeitraums beanspruchen, wie Obstanlagen, Rebland, Baumschulen, Korbweiden- und Pappelanlagen sowie Weihnachtsbaumkulturen außerhalb des Waldes.

Obstanlagen (Code 139)

Ertragfähige und noch nicht ertragfähige Anlagen von Obstbäumen und Obststräuchern ohne Unterkultur oder als Hauptnutzung mit Unterkultur (auf Äckern, Wiesen oder Viehweiden, auf denen die Arbeiten hauptsächlich auf die Bedürfnisse der Obstkulturen ausgerichtet sind).

Baumschulflächen (Code 140)

Flächen zur Anzucht und Vermehrung von Gehölzen, jedoch ohne forstliche Pflanzgärten für den Eigenbedarf und ohne Rebschulflächen und Rebschnittgärten.

Dauergrünland (Code 141 - 143, 147)

Grünlandflächen (Wiesen, Mähweiden, Weiden, Hutungen, Almen, Streuwiesen), die zur Futter- oder Streugewinnung oder zum Abweiden - ohne Unterbrechung durch andere Kulturen - bestimmt sind. Auch Grünlandflächen mit Obstbäumen als Nebennutzung und Gras- oder Heugewinnung als Hauptnutzung.

Nicht zum Dauergrünland rechnen die Wiesen und Weiden mit Obstbäumen, bei denen das Obst die Hauptnutzung darstellt, sowie der Grasanbau auf dem Ackerland und die Dauergrünlandflächen, die aus sozialen, wirtschaftlichen oder anderen Gründen nicht mehr genutzt werden.

Rebland (Code 148)

Mit Reben bestockte Flächen (einschl. Rebschulflächen, Rebschnittgärten, Jungfelder) und Rebbrache.

Korbweiden-, Pappelanlagen, Weihnachtsbaumkulturen (Code 149)

Flächen mit geschlossenen Beständen von Korbweiden, Pappeln oder Weihnachtsbäumen außerhalb des Waldes.

3. Fruchtarten (Anbau auf dem Ackerland)

Getreide einschl. Körnermais (Code 070 - 079, 083, 084)

Weizen, Triticale, Roggen, Gerste, Hafer, Menggetreide, Körnermais, Corn-Cob-Mix zur Körnergewinnung.

Hülsenfrüchte (Code 085 - 087)

- Zum Ausreifen bestimmte Hülsenfrüchte (einschl. Flächen mit gemischtem Anbau von Getreide und Hülsenfrüchten); Flächen mit grün abgeernteten Hülsenfrüchten werden unter der dem Verwendungszweck entsprechenden Anbaufläche nachgewiesen, z.B. Frischerbsen, Buschbohnen unter der Position "Gemüse", Grünwicken u.a.m. unter der Position "Futterpflanzen",

- Hirse, Buchweizen (zum Ausreifen bestimmte Flächen dieser Fruchtarten - Sie wurden auf Grund ihres sehr geringen Anteils der Sammelposition "Andere Hülsenfrüchte" zugeordnet.).

Hackfrüchte

- Kartoffeln (Code 092 - 094)
- Zuckerrüben (Code 095)
zur Rübenengewinnung (ohne Samenbau),
- Futterhackfrüchte (Code 096 - 098)
Runkel- und Kohlrüben (ohne Samenbau), Markstammkohl, Futtermöhren, Futterkohl usw.

Flächen mit Gartengewächsen (Code 102 - 107)

Flächen im Freiland und unter Glas für den Anbau von Gemüse, Spargel, Erdbeeren im Wechsel mit landwirtschaftlichen Kulturen und im Wechsel mit Gartengewächsen, für den Anbau von Blumen, Zierpflanzen, Stauden und Jungpflanzen sowie von Gartenbausämereien, Blumenzwiebeln und -knollen.

Handelsgewächse (Code 110 - 114, 119 - 123)

- Zum Ausreifen bestimmte Ölfrüchte (Raps, Rübsen, Flachs/Lein, Körnerblumen u.a.),
- Hopfen,
- Tabak,
- Rüben und Gräser zur Samengewinnung,

- Heil- und Gewürzpflanzen, Zichorien und andere Handelsgewächse.

Futterpflanzen (Code 127 - 131)

- Klee, Klee gras, Klee-Luzerne-Gemisch, Kleebrache, Luzerne,
- Grasanbau (auf dem Ackerland zum Abmähen oder Abweiden),
- Silomais (Grün- und Silomais) einschließlich Lieschkolbenschrot,
- alle anderen zur Grünfütter-, Gärfütter- oder Heugewinnung bestimmten Pflanzen einschl. Flächen mit in grünem Zustand abgeerntetem Getreide, Hülsenfrüchten und Ölfrüchten.

Gründungspflanzen und Schwarzbrache (Code 136)

Brache (Schwarzbrache oder Gründungs pflanzen) einschließlich stillgelegter Flächen mit Beihilferegelung.

5 Erläuterungen zu den Tabellen

Die Tabellen 1 bis 10 dieses Berichtes entsprechen im Aufbau und in der Numerierung denen der AB 1987 sowie vorangegangener Totalerhebungen seit 1971. Weitere Hinweise zu einzelnen Tabellen können dem Bericht von 1987 entnommen werden.

Auf die Veröffentlichung folgender Tabellen (Bundes- und Länderergebnisse) innerhalb dieses Berichtes wurde aus Gründen der Rationalisierung und notwendiger Einsparungen verzichtet:

- Tabelle 1.1 : Hauptnutzungsarten der Betriebsfläche nach Größenklassen der Betriebsfläche
- Tabelle 2 : Größenklassen der landwirtschaftlich genutzten Fläche nach Größenklassen der Betriebsfläche
- Tabelle 3.1: Größenklassen der Waldfläche nach Größenklassen der Betriebsfläche
- Tabelle 3.2: Größenklassen der Waldfläche nach Größenklassen der landwirtschaftlich genutzten Fläche.

Diese Tabellen liegen als Arbeitsmaterial im Statistischen Bundesamt vor und können bei Bedarf angefordert werden.

6 Vergleichsmöglichkeiten mit Ergebnissen früherer landwirtschaftlicher Betriebserhebungen

Dieser Bericht enthält einen Anhang mit Vergleichstabellen. In vier Tabellen werden Zeitreihen zu ausgewählten Ergebnissen über landwirtschaftliche Betriebe nach Hauptnutzungsarten, land- und forstwirtschaftliche Betriebe nach Rechtsformen, landwirtschaftliche Betriebe mit LF nach Kulturarten bzw. mit Ackerland nach Fruchtarten veröffentlicht. Die Übersichten beziehen sich aus Gründen der Vergleichbarkeit auf das frü-

here Bundesgebiet. Die Darstellung der zeitlichen Entwicklung setzt in allen Tabellen einheitlich 1971 ein. Sie beschränkt sich dabei auf Jahre mit Totalerhebungen. Erläuterungen zu den in die Vergleichstabellen 1 bis 4 einbezogenen Erhebungen befinden sich auf Seite 287 dieses Berichts. Vergleichsdaten aus Jahren, in denen die Bodennutzungshaupterhebung repräsentativ erfolgt ist, enthält der entsprechende Bericht von 1989. An dieser Stelle sei auch auf die in der Fachserie 3, Reihe 2.1.1 "Betriebsgrößenstruktur 1992" auf Seite 36 ff veröffentlichten Ergebnisse über die Betriebsgrößenstruktur der landwirtschaftlichen Betriebe für das frühere Bundesgebiet und die betreffenden Bundesländer (1949, 1960 und ab 1965 mit Jahresergebnissen) hingewiesen.

7 EG-Strukturerhebung 1991

Die Bundesrepublik Deutschland liefert an EUROSTAT (Statistisches Amt der EG) im Rahmen der EG-Strukturerhebung 1991 Ergebnisse über die Bodennutzung der landwirtschaftlichen Betriebe. Die EG-Strukturerhebung ist in die AB 1991 integriert. Das Erhebungsprogramm von EUROSTAT stimmt im wesentlichen mit dem der AB überein. Die Definitionen und Erhebungsbereiche sind aufeinander abgestimmt. Ergebnisse über die Bodennutzung der landwirtschaftlichen Betriebe werden EUROSTAT für die Erhebung 1991 in Form von Totalergebnissen übergeben.

Die Übermittlung, Auswertung und Veröffentlichung der Daten erfolgt auf EG-Ebene mit Hilfe des EUROFARM-Systems. Hierbei handelt es sich um ein Netz von Datenbanken, das die Auswertung der Gemeinschaftserhebungen über die Struktur der landwirtschaftlichen Betriebe für die Zwecke der einzelstaatlichen und der gemeinsamen Agrarpolitik erlaubt.

8 Hinweise zur Veröffentlichung der Ergebnisse

8.1 Aufbereitung

Die hier veröffentlichten Ergebnisse im Darstellungsbereich des totalen Erhebungsteils der AB 1991 wurden für Deutschland, die Länder, Regierungsbezirke, Kreise und Gemeinden aufbereitet.

8.2 Veröffentlichungen durch das Statistische Bundesamt (StBA)

Das StBA veröffentlicht die Ergebnisse für Deutschland und die Länder in bundeseinheitlicher Vorspaltengliederung. Das erfolgt zugleich in der fachlich tiefsten Gliederung. Zusätzlich werden die Ergebnisse für das frühere Bundesgebiet sowie für die neuen Länder und Berlin-Ost jeweils zu einem Teilergebnis zusammengefaßt. Aus Gründen der Geheimhaltung ergaben sich folgende Ausnahmen:

- Die Länder Berlin, Bremen und Hamburg wurden unter der Bezeichnung "Stadtstaaten" zusammengefaßt.
- Für die neuen Länder und die Summe der Stadtstaaten wurden die Ergebnisse der Tabelle 9 (Landwirtschaftliche Betriebe nach Größenklassen ausgewählter Anbauflächen) ohne Vorspaltengliederung ausgewiesen.
- Auf die Veröffentlichung von Länderergebnissen für die Tabellen 5 (Betriebe mit Waldfläche nach Rechtsformen) und 10.1 (Landwirtschaftliche Betriebe nach Größenklassen des Tabakanbaus) wurde verzichtet.

In den Tabellen auftretende Einzelangaben wurden gelöscht. Die betreffenden Tabellenfelder sind durch einen Punkt gekennzeichnet. Die gelöschten Ergebnisse sind in den Zusammenfassungen enthalten.

Da Flächen in Ar erhoben aber in Hektar ausgewiesen werden, können in jeder Position der Vorspaltengliederung Rundungsdifferenzen auftreten. Diese Differenzen wurden nicht ausgeglichen. Aus gleichem Grund können auch zwischen den Tabellen geringfügige Abweichungen der Ergebnisse für ein und dasselbe Merkmal bestehen.

Weitere Ergebnisse über die Bodennutzung der Betriebe aus der AB 1991 werden innerhalb der Fachserie 3 in den Berichten 2.1.4 (Betriebssysteme und Standardbetriebseinkommen 1991), 2.1.5 (Sozialökonomische Verhältnisse 1991) und in der Reihe 1 (Ausgewählte Zahlen für die Agrarwirtschaft 1992) veröffentlicht.

8.3 Veröffentlichungen durch die Statistischen Landesämter (StLÄ)

Die StLÄ veröffentlichen entsprechende Ergebnisse zur Bodennutzung und zur Rechtsform der Betriebe im Rahmen des für die AB 1991 vereinbarten Mindestveröffentlichungsprogramms. Das schließt Festlegungen der Länder über die in der Vorspaltengliederung ausgewiesenen Größenklassen der LF und einen Ergebnismachweis in tieferer regionaler Gliederung ein.

8.4 Gebietsstand

Als Gebietsstand für die Darstellung der Ergebnisse der AB 1991 wurde allgemein der 1. Januar 1991 festgelegt.

9 Auszug aus dem Merkmalskatalog der Bodennutzungshaupterhebung 1991

Der auf Seite 12 wiedergegebene Merkmalskatalog ist ein "Rahmenerhebungsvordruck" mit einer bundeseinheitlichen Codierung der einzelnen Erhebungsmerkmale.

**Merkmalskatalog der Bodennutzungshaupterhebung 1991
mit bundeseinheitlicher Kodierung**

	Code	Hektar	Ar		Code	Hektar	Ar
Winterweizen (ohne Durum)	070			Flachs (Lein) zur Körner- und Faser- gewinnung	112		
Dinkel (nur Baden-Württemberg)	080			Körnersonnenblumen	114		
Sommerweizen (ohne Durum)	071			Andere Ölfrüchte - auch für techn. Zwecke - (z.B. Körnersenf)	113		
Hartweizen (Durum)	072			Hopfen	119		
Triticale	073			Tabak	120		
Roggen	074			Rüben und Gräser zur Samengewinnung	121		
Wintergerste	075			Heil- und Gewürzpflanzen	122		
Sommergerste	076			Alle anderen Handelsgewächse (z.B. Zichorien, Topinambur)	123		
Hafer	077			Klee, Klee gras, Klee-Luzerne-Gemisch (einschl. Kleebrache)	127		
Wintermenggetreide (verschiedene Ge- treidearten im gemischten Anbau)	078			Luzerne	128		
Sommernenggetreide (verschiedene Ge- treidearten im gemischten Anbau)	079			Grasanbau (zum Abmähen oder Abweiden)	129		
Körnermais	083			Alle anderen Futterpflanzen, auch als Gemenge zur Grünfütter-, Silage- oder Heugewinnung (z.B. Futtererbsen, Wicken)	131		
Corn-Cob-Mix	084			Brache (einschl. stillgelegter Flächen mit Beihilferegulung)	136		
Silomais (einschl. Lieschkolbenschrot)	130			Ackerland insgesamt	137		
Futtererbsen zur Körnergewinnung	085			Haus- und Nutzgärten (ohne Ziergärten)	138		
Ackerbohnen zur Körnergewinnung	086			Obstanlagen (ohne Erdbeeren)	139		
Alle anderen Hülsenfrüchte zum Ausreifen (z.B. Speiserbsen und -bohnen, Wicken, Lupinen, auch als Gemenge) sowie Hirse und Buchweizen	087			Baumschulen (o. forstl. Pflanzgärten für Eigenbedarf)	140		
Frühkartoffeln	093			Dauerviesen	141		
Mittelfrühe und spätere Kartoffeln	094	Speisekartoffeln zum Direktver- zehr ohne Be- und Verarbeitung Industrie-, (Verarbeitungs-) Futter- und Pflanzkartoffeln		Mähweiden	142		
			092		Dauer- Dauerveiden	143	
Zuckerrüben (ohne Samenbau)	095			grün- Almen (nur Bayern)	144		
Runkelrüben (ohne Samenbau)	096			land Hutungen (nur Bayern)	145		
Kohlrüben (ohne Samenbau)	097			Streuwiesen (nur Bayern)	146		
Alle anderen Hackfrüchte (z.B. Futter- möhren, Futterkohl)	098			Hutungen, Streuwiesen	147		
Gemüse, Spargel, Erdbeeren (ohne Samenbau und ohne Anbau im Haus- und Nutzgarten)				Rebland	148		
a) im Wechsel mit landw. Kulturen (Feldge- müse - z.B. Spargel, Kohl, Frischerbsen, Bohnen, Gurken, Spinat, Meerrettich)	102			Korbweiden, Pappelanlagen und Weihnachts- baumkulturen außerhalb des Waldes	149		
b) im Wechsel mit Gartengewächsen im Freiland	103			Landwirtschaftlich genutzte Fläche	152		
unter Glas	104			Nicht mehr genutzte landw. Fläche (ehem. Ackerland, Dauergrünland, Obstanlagen, Rebland)	153		
Blumen, Zierpflanzen, Stauden, Jungpflanzen im Freiland	105			Öd- und Unland (auch Steinbrüche, Sand- und Kiesgruben)	154		
unter Glas	106			Unkultivierte Moorflächen	155		
Gartenbausämereien, Vermehrungsanbau von Blumenzwiebeln u. -knollen, auch unter Glas	107			Waldflächen (einschl. forstl. Pflanzgärten für Eigenbedarf)	156		
Winterraps (zur Körnergewinnung)	110			Gewässer	157		
Sommerraps, Winter- und Sommerrüben (zur Körnergewinnung)	111			Gebäude-, Hofflächen, Wegeland, Camping- plätze, Park- und Grünanlagen, Ziergärten	158		
				Selbstbewirtschaftete Gesamtfläche des Betriebes	162		

Tabellenteil

LFDI NR.	LANDW. GENUTZTE FLAECHE VON ... BIS UNTER ... HA			BETRIEBSFLAECHE INSGESAMT		LANDWIRTSCHAFTLICH GENUTZTE FLAECHE		NICHT MEHR GENUTZTE LANDWIRT- SCHAFTLICHE FLAECHE		OED- UND UNLAND		UNKULTIVIERTE MODRFLAECHE	
	0	AR	1	BETRIEBE 1	FLAECHE HA 2	BE- TRIEBE 3	FLAECHE HA 4	BE- TRIEBE 5	IFLAECHE HA 6	BE- TRIEBE 7	IFLAECHE HA 8	BE- TRIEBE 9	IFLAECHE HA 10
DEUTSCHLAND													
LANDWIRTSCHAFT													
01	0	AR		3936	9125	-	-	139	972	269	540	115	171
02	0,01-		1	32259	33518	32259	17716	3893	2089	4484	1484	225	189
03	1	-	2	75913	174167	75913	105962	4978	4515	10877	5483	1168	1155
04	2	-	5	106467	478520	106467	351978	5227	5576	16560	8889	1858	1899
05	5	-	10	102227	929567	102227	740375	3346	3565	19436	11439	2429	2501
06	10	-	15	69123	1038318	69123	852618	1867	2640	14811	9802	2465	2384
07	15	-	20	54277	1122536	54277	943028	1314	1917	12824	9066	2438	2573
08	20	-	25	42723	1120884	42723	955904	888	1338	10739	8539	2098	2402
09	25	-	30	34154	1082836	34154	935412	808	1365	8827	8075	1672	2314
10	30	-	40	47461	1861077	47461	1637408	1113	2042	12825	13759	2427	4271
11	40	-	50	28731	1427126	28731	1279437	787	1544	8298	10763	1543	3102
12	50	-	75	33081	2206214	33081	1988124	995	2409	10804	20076	2220	6593
13	75	-	100	11279	1065205	11279	962460	447	1174	4182	9989	911	3568
14	100	-	150	6141	814629	6141	726001	328	1571	2404	7354	467	2225
15	150	-	200	1556	306209	1556	264855	115	817	636	2829	84	817
16	200	UND MEHR		4222	5509147	4222	5286860	431	28733	1370	34590	117	1716
17		ZUSAMMEN		653550	19179079	649614	17048138	26676	62266	139346	162674	22237	37881
FORST													
18		ZUSAMMEN		117286	8278696	23122	28077	11766	29131	20398	134633	3048	23225
INS													
19		INSGESAMT		770836	27457775	672736	17076215	38442	91397	159744	297307	25285	61106
FRÜHERES BUNDESGBIET													
LANDWIRTSCHAFT													
01	0	AR		2946	4380	-	-	122	481	249	341	115	171
02	0,01-		1	30152	31830	30152	16812	3686	1960	4342	1426	221	187
03	1	-	2	72306	166336	72306	101020	4845	4179	10709	5375	1154	1141
04	2	-	5	102666	462415	102666	340426	5103	5161	16320	8537	1839	1877
05	5	-	10	100142	911584	100142	725646	3239	3230	19234	11154	2420	2484
06	10	-	15	67932	1021409	67932	838130	1803	2385	14681	9631	2452	2370
07	15	-	20	53400	1105199	53400	927905	1282	1788	12691	8964	2431	2568
08	20	-	25	42197	1107819	42197	944256	861	1221	10658	8465	2094	2400
09	25	-	30	33768	1071048	33768	924873	789	1271	8771	7977	1669	2312
10	30	-	40	46888	1839545	46888	1617691	1090	1920	12739	13656	2421	4263
11	40	-	50	28292	1405632	28292	1259853	750	1388	8246	10695	1540	3093
12	50	-	75	32384	2180557	32384	1945432	974	2269	10721	19592	2213	6565
13	75	-	100	10910	1031982	10910	930358	433	1035	4123	9841	908	3564
14	100	-	150	5615	748721	5615	662165	306	1309	2337	7224	463	2218
15	150	-	200	1236	249879	1236	210203	105	312	600	2711	84	817
16	200	UND MEHR		1053	423501	1053	321093	163	1410	607	8904	103	1295
17		ZUSAMMEN		631887	13741838	628941	11765863	25551	31321	137028	134492	22127	37326
FORST													
18		ZUSAMMEN		116518	6722626	22745	19105	11725	27019	20321	117651	3032	19749
INS													
19		INSGESAMT		748405	19464464	651686	11784968	37276	58340	157349	252143	25159	57074

1) GEBAEUDE-, HOFFLAECHE, MEGELAND UND SONSTIGE FLAECHE DES BETRIEBES (ZIERGAERTEN, PARKANLAGEN, RASENFLAECHE).

HAUPTNUTZUNGSARTEN 1991

WIRTSCHAFTLICH GENUTZTEN FLAECHE

WALD		GEWAESSER		KEIN NACHWEIS VORGESEHEN		SONSTIGE FLAECHE 1)		ANTEIL DER AN DER BETRIEBSFL. FLAECHE			
BE-TRIEBE	FLAECHE HA	BE-TRIEBE	FLAECHE HA	BE-TRIEBE	FLAECHE HA	BE-TRIEBE	FLAECHE HA	LANDW. GEN. FLAECHE (SP.4)	NICHT M. GEN. LANDW. FLAECHE (SP.6)	WALD-FLAECHE (SP.12)	AN DER BETRIEBSFL. FLAECHE %
11	12	13	14	15	16	17	18	19	20	21	
DEUTSCHLAND											
LICHE BETRIEBE											
622	2000	68	44	-	-	3870	5397	-	10,6	21,9	01
6155	7275	368	138	-	-	25624	4629	52,9	6,2	21,7	02
25935	42464	1965	1562	-	-	64059	13025	60,8	2,6	24,4	03
42436	85068	3051	4612	-	-	92204	20497	73,6	1,2	17,8	04
52631	145397	3574	2310	-	-	93267	23980	79,6	0,4	15,6	05
39939	149222	3149	1834	-	-	64302	19818	82,1	0,3	14,4	06
33151	145323	3152	2301	-	-	50970	18329	84,0	0,2	12,9	07
26395	134400	3014	1928	-	-	40116	16373	85,3	0,1	12,0	08
20853	117824	2659	1529	-	-	32125	16319	86,4	0,1	10,9	09
27786	174657	4409	3428	-	-	44635	25514	88,0	0,1	9,4	10
16150	110475	3355	3145	-	-	26971	18660	89,7	0,1	7,7	11
17917	157459	4602	4729	-	-	31061	26824	90,1	0,1	7,1	12
6203	72223	1950	2343	-	-	10537	13448	90,4	0,1	6,8	13
3247	66269	1204	1892	-	-	5628	9318	89,1	0,2	8,1	14
803	31564	385	1172	-	-	1382	4156	86,5	0,3	10,3	15
1224	80518	943	10833	-	-	3321	55898	96,0	0,5	1,6	16
321447	1532137	37848	43799	-	-	590072	292186	88,9	0,3	8,0	17
BETRIEBE											
117286	7893756	5284	35619	-	-	79296	134256	0,3	0,4	95,4	18
GESAMT											
438733	9425893	43132	79417	-	-	669368	426442	62,2	0,3	34,3	19

FRÜHERES BUNDESGBIET

LICHE BETRIEBE											
611	1919	58	30	-	-	2891	1437	-	11,0	43,8	01
6083	7199	327	128	-	-	24337	4117	52,8	6,2	22,6	02
25297	40664	1829	1510	-	-	62210	12449	60,7	2,5	24,4	03
41641	82289	2901	4540	-	-	90156	19585	73,6	1,1	17,8	04
52071	143532	3470	2213	-	-	92073	23325	79,6	0,4	15,7	05
39575	147778	3057	1762	-	-	63557	19354	82,1	0,2	14,5	06
32837	143979	3053	2255	-	-	50367	17742	84,0	0,2	13,0	07
26196	133476	2958	1911	-	-	39800	16089	85,2	0,1	12,0	08
20710	117025	2615	1515	-	-	31858	16074	86,4	0,1	10,9	09
27594	173524	4327	3383	-	-	44248	25108	87,9	0,1	9,4	10
15996	109146	3298	3092	-	-	26673	18365	89,6	0,1	7,8	11
17679	155770	4517	4681	-	-	30582	26249	90,0	0,1	7,2	12
6087	71686	1908	2317	-	-	10289	13181	90,2	0,1	6,9	13
3107	85194	1157	1850	-	-	5288	8760	88,4	0,2	8,7	14
714	31106	352	1114	-	-	1174	3617	84,1	0,1	12,4	15
696	80090	458	3421	-	-	996	7287	75,8	0,3	18,9	16
316894	1504376	36285	35722	-	-	576499	232739	85,6	0,2	10,9	17
BETRIEBE											
116518	5395206	5215	27211	-	-	78855	116686	0,3	0,5	94,3	18
GESAMT											
433412	6899581	41500	62934	-	-	655354	349425	60,5	0,3	35,4	19

1 BETRIEBE NACH
[1.2] NACH GROSSENKLASSEN DER LAND

LFDI NR.	LANDW. GENUTZTE FLAECHE VON ... BIS UNTER ... HA		BETRIEBSFLAECHE		LANDWIRTSCHAFTLICH GENUTZTE FLAECHE		NICHT MEHR GENUTZTE LANDWIRT- SCHAFTLICHE FLAECHE		OED- UND UNLAND		UNKULTIVIERTE MOORFLAECHE	
			INSGESAMT									
			BETRIEBE	FLAECHE	BE- TRIEBE	FLAECHE	BE- TRIEBE	FLAECHE	BE- TRIEBE	FLAECHE	BE- TRIEBE	FLAECHE
		1	2	3	4	5	6	7	8	9	10	
BADEN-WUERTTEMBERG												
												LANDWIRTSCHAFT
01	0 AR		245	1017	-	-	12	16	35	25	3	1
02	0,01-	1	10346	10381	10346	5953	1243	443	1859	323	34	14
03	1 -	2	17147	36291	17147	24303	1619	794	4053	1151	80	48
04	2 -	5	20925	92191	20925	68659	1511	1073	5752	1890	150	71
05	5 -	10	18424	175537	18424	133790	945	659	6394	2677	196	118
06	10 -	15	11502	181086	11502	141872	475	335	4335	2131	176	200
07	15 -	20	8256	172453	8256	143454	323	293	3376	1708	176	144
08	20 -	25	6156	160428	6156	137913	227	151	2674	1434	141	127
09	25 -	30	4681	145483	4681	126285	201	133	2010	1230	112	106
10	30 -	40	5920	227340	5920	203827	223	218	2585	1675	132	153
11	40 -	50	3157	152626	3157	140467	147	139	1456	1123	69	61
12	50 -	75	3076	193857	3076	183029	175	206	1442	1172	42	40
13	75 -	100	878	78424	878	74821	71	122	422	422	20	21
14	100 -	150	394	49209	394	46939	44	88	185	446	.	.
15	150 -	200	81	14528	81	13897	15	40	40	224	.	.
16	200 UND MEHR		62	19982	62	18327	11	127	23	106	.	.
17	ZUSAMMEN		111250	1710834	111005	1465534	7242	4835	36641	17738	1337	1114
												FORST
18	ZUSAMMEN		15522	1098153	5572	2107	1311	2451	3214	5773	135	953
												INS
19	INSGESAMT		126772	2808987	116577	1467641	8553	7287	39855	23511	1472	2066
BAYERN												
												LANDWIRTSCHAFT
01	0 AR		715	360	-	-	21	28	52	26	11	5
02	0,01-	1	4547	6238	4547	2460	465	271	818	317	61	39
03	1 -	2	19139	54769	19139	26949	1188	1320	3343	1729	411	288
04	2 -	5	32826	165966	32826	112417	1237	1388	5961	3098	754	563
05	5 -	10	42286	407754	42286	310018	926	855	8676	4799	1275	843
06	10 -	15	30806	487721	30806	381093	595	784	7204	4656	1475	1126
07	15 -	20	24464	535837	24464	425123	463	492	6368	4392	1537	1410
08	20 -	25	18270	612022	18270	408578	293	382	5146	4161	1226	1276
09	25 -	30	13112	446022	13112	358606	248	353	3909	3525	787	993
10	30 -	40	14832	627035	14832	509022	323	445	4698	4878	822	1236
11	40 -	50	6689	355334	6689	296179	190	223	2196	2419	279	510
12	50 -	75	5175	362471	5175	305938	161	258	1813	2688	161	388
13	75 -	100	1155	116671	1155	98297	62	137	451	1023	43	233
14	100 -	150	575	88185	575	68425	41	199	258	784	19	624
15	150 -	200	131	29822	131	22474	13	39	65	337	6	103
16	200 UND MEHR		138	55769	138	38854	15	109	80	1260	9	22
17	ZUSAMMEN		214860	4251976	214145	3364431	6241	7281	51038	40094	8876	9661
												FORST
18	ZUSAMMEN		65092	1664389	11187	9808	6961	11251	11978	72406	1678	5166
												INS
19	INSGESAMT		279952	5916365	225332	3374239	13202	18532	63016	112500	10554	14826

1) GEBAEUDE-, HOFFLAECHE, WEGELAND UND SONSTIGE FLAECHE DES BETRIEBES (ZIERGAERTEN, PARKANLAGEN, RASENFLAECHE).

HAUPTNUTZUNGSARTEN 1991

WIRTSCHAFTLICH GENUTZTEN FLAECHE

WALD		GEWAESSER		KEIN NACHWEIS VORGESEHEN		SONSTIGE FLAECHEN 1)		ANTEIL DER AN DER BETRIEBSFL. FLAECHE			
BE-TRIEBE	FLAECHE HA	BE-TRIEBE	FLAECHE HA	BE-TRIEBE	FLAECHE HA	BE-TRIEBE	FLAECHE HA	LANDW. GEN. (SP.4)	NICHT M. GEN. FLAECHE (SP.6)	WALD-FLAECHE (SP.12)	ANDER BETRIEBSFL. FLAECHE (SP.2)
11	12	13	14	15	16	17	18	19	20	21	
LICHE BETRIEBE											
119	901	.	.	-	-	239	73	-	1,5	88,6	01
2300	2684	55	19	-	-	9192	945	57,3	4,3	25,9	02
6880	7988	276	92	-	-	16253	1916	67,0	2,2	22,0	03
10186	17418	475	141	-	-	20052	2938	74,5	1,2	18,9	04
10825	34501	599	210	-	-	17990	3583	76,2	0,4	19,7	05
7263	33588	499	173	-	-	11324	2787	78,3	0,2	18,5	06
5450	24466	423	103	-	-	8157	2285	83,2	0,2	14,2	07
4186	18773	382	94	-	-	6083	1935	86,0	0,1	11,7	08
3124	14064	289	56	-	-	4637	1609	88,2	0,1	9,7	09
3953	19036	335	110	-	-	5859	2321	89,7	0,1	8,4	10
2020	9355	180	100	-	-	3129	1381	92,0	0,1	6,1	11
1843	7851	123	39	-	-	3035	1520	94,4	0,1	4,0	12
501	2332	47	44	-	-	870	662	95,4	0,2	3,0	13
187	1199	16	11	-	-	384	522	95,4	0,2	2,4	14
26	124	13	11	-	-	76	227	95,7	0,3	0,9	15
19	903	.	.	-	-	60	499	91,7	0,6	4,5	16
58882	195184	3721	1223	-	-	107340	25205	85,7	0,3	11,4	17
BETRIEBE											
15522	1066376	489	2016	-	-	11433	18479	0,2	0,2	97,1	18
GESAMT											
74404	1261560	4210	3239	-	-	118773	43684	52,2	0,3	44,9	19

BADEN-WUERTTEMBERG

LICHE BETRIEBE

169	103	11	7	-	-	701	191	-	7,7	28,6	01
1610	2203	99	73	-	-	3800	875	39,4	4,3	35,3	02
10554	20407	698	897	-	-	17080	3179	49,2	2,4	37,3	03
19912	41807	1133	863	-	-	30145	5831	67,7	0,8	25,2	04
30337	81516	1560	1132	-	-	40395	8591	76,0	0,2	20,0	05
24268	91058	1561	1061	-	-	29802	7943	78,1	0,2	18,7	06
20268	96144	1604	1135	-	-	23814	7140	79,3	0,1	17,9	07
15602	90569	1470	872	-	-	17820	6186	79,8	0,1	17,7	08
11270	76741	1208	704	-	-	12804	5099	80,4	0,1	17,2	09
12836	102846	1569	1406	-	-	14502	7202	81,2	0,1	16,4	10
5776	51410	800	653	-	-	6506	3940	83,4	0,1	14,5	11
4289	48940	669	781	-	-	5013	3479	84,4	0,1	13,5	12
902	14015	194	281	-	-	1114	2685	84,3	0,1	12,0	13
439	16820	121	204	-	-	542	1129	77,6	0,2	19,1	14
90	6139	47	164	-	-	124	566	75,4	0,1	20,6	15
97	14320	52	249	-	-	125	955	69,7	0,2	25,7	16
158419	755036	12796	10482	-	-	204287	64992	79,1	0,2	17,8	17
BETRIEBE											
65092	1512480	2892	16256	-	-	46917	37022	0,6	0,7	90,9	18
GESAMT											
223511	2267516	15688	26738	-	-	251204	102014	57,0	0,3	38,3	19

BAYERN

1 BETRIEBE NACH
[1.2] NACH GROSSENKLASSEN DER LAND

LFDI NR.	LANDW. GENUTZTE FLAECHE VON ... BIS UNTER ... HA		BETRIEBSFLAECHE		LANDWIRTSCHAFTLICH GENUTZTE FLAECHE		NICHT MEHR GENUTZTE LANDWIRT- SCHAFTLICHE FLAECHE		OED- UND UNLAND		UNKULTIVIERTE MOORFLAECHE	
			INSGESAMT									
			BETRIEBE	FLAECHE	BE-	FLAECHE	BE-	IFLAECHE	BE-	IFLAECHE	BE-	IFLAECHE
		1	2	3	4	5	6	7	8	9	10	
HESSEN												
												LANDWIRTSCHAFT
01	0 AR		110	58	-	-	5	8
02	0,01-	1	1392	1150	1392	709	122	61
03	1 -	2	5207	9618	5207	7347	268	234	441	154	3	0
04	2 -	5	9421	35859	9421	31118	344	334	801	336	7	3
05	5 -	10	8051	62972	8051	57183	215	228	745	343	12	5
06	10 -	15	4981	66361	4981	61255	113	132	563	300	11	3
07	15 -	20	3650	68398	3650	63139	93	96	516	360	4	3
08	20 -	25	2762	66267	2762	61812	57	52	407	283	4	3
09	25 -	30	2208	65978	2208	60294	56	66	349	298	6	3
10	30 -	40	3038	110559	3038	104427	77	79	487	418	10	19
11	40 -	50	1783	83021	1783	79487	45	93	309	309	.	.
12	50 -	75	2058	128478	2058	123526	63	97	365	429	.	.
13	75 -	100	651	58182	651	55688	19	26	135	261	.	.
14	100 -	150	297	38359	297	35167	9	52	83	223	.	.
15	150 -	200	71	14553	71	11850	4	26	26	136	.	.
16	200 UND MEHR		60	22436	60	17103	8	116	29	265	.	.
17	ZUSAMMEN		45740	832250	45630	770105	1498	1700	5383	4157	62	42
FORST												
18	ZUSAMMEN		3328	767900	386	591	228	1184	327	1077	4	3
INS												
19	INSGESAMT		49068	1600150	46016	770696	1726	2884	5710	5234	66	45
NIEDERSACHSEN												
												LANDWIRTSCHAFT
01	0 AR		1333	2214	-	-	57	193	98	155	80	133
02	0,01-	1	2625	3703	2625	1426	203	177	261	226	96	124
03	1 -	2	9860	22609	9860	13385	370	621	843	1134	428	599
04	2 -	5	12113	53371	12113	39167	413	679	1103	1341	624	947
05	5 -	10	10166	88811	10166	72893	321	649	1196	1819	645	1271
06	10 -	15	6937	98574	6997	86361	212	545	901	1299	569	845
07	15 -	20	6118	119591	6118	106688	159	571	892	1261	511	834
08	20 -	25	5675	140240	5675	127308	144	425	936	1350	487	771
09	25 -	30	5438	164572	5438	149338	122	436	960	1494	501	959
10	30 -	40	9773	374856	9773	339693	234	780	1946	3736	915	2194
11	40 -	50	7398	367367	7398	330540	193	486	1715	3989	702	1934
12	50 -	75	10443	720253	10443	632519	353	1043	2984	9685	1057	4874
13	75 -	100	4202	413111	4202	358886	179	552	1430	5199	455	2723
14	100 -	150	2227	301711	2227	261789	130	560	830	3104	236	1249
15	150 -	200	487	98881	487	82818	53	132	208	954	23	605
16	200 UND MEHR		344	130905	344	104806	73	698	164	4040	28	804
17	ZUSAMMEN		95199	3100769	93866	2707617	3216	8545	16467	40785	7357	20867
FORST												
18	ZUSAMMEN		11439	724237	1888	1620	991	3630	2415	26973	904	12048
INS												
19	INSGESAMT		106638	3825006	95754	2709238	4207	12175	18882	67758	8261	32915

1) GEBAEUDE-, HOFFLAECHE, HEGELAND UND SONSTIGE FLAECHE DES BETRIEBES (ZIERGAERTEN, PARKANLAGEN, RASENFLAECHE).

HAUPTNUTZUNGSARTEN 1991

WIRTSCHAFTLICH GENUTZTEN FLAECHE

WALD		GEWASSER		KEIN NACHWEIS VORGESEHEN		SONSTIGE FLAECHE (1)		ANTEIL DER AN DER BETRIEBSFL. FLAECHE			
BE-TRIEBE	FLAECHE HA	BE-TRIEBE	FLAECHE HA	BE-TRIEBE	FLAECHE HA	BE-TRIEBE	FLAECHE HA	LANDW. GEN. FLAECHE (SP.4)	NICHT M. GEN. LANDW. FLAECHE (SP.6)	WALD-FLAECHE (SP.12)	AN DER BETRIEBSFL. FLAECHE %
11	12	13	14	15	16	17	18	19	20	21	I L I F I D I N I R I I
HESSEN											
LICHE BETRIEBE											
8	4	-	-	-	-	110	46	-	13,8	7,7	01
134	149	6	0	-	-	1319	189	61,7	5,3	12,9	02
933	1207	15	8	-	-	4984	667	76,4	2,4	12,6	03
1899	2690	49	21	-	-	9108	1358	86,8	0,9	7,5	04
2015	3786	54	21	-	-	7836	1406	90,8	0,4	6,0	05
1436	3614	37	10	-	-	4850	1047	92,3	0,2	5,4	06
1252	3900	24	10	-	-	3567	890	92,3	0,1	5,7	07
910	3328	30	27	-	-	2685	763	93,3	0,1	5,0	08
774	3294	24	5	-	-	2158	2018	91,4	0,1	5,0	09
1020	4516	31	34	-	-	2987	1065	94,5	0,1	4,1	10
514	2171	15	226	-	-	1759	734	95,7	0,1	2,6	11
609	3366	26	33	-	-	2037	1027	96,1	0,1	2,6	12
209	1738	19	18	-	-	644	450	95,7	0,0	3,0	13
86	2535	16	21	-	-	295	361	91,7	0,1	6,6	14
25	2373	7	8	-	-	70	161	81,4	0,2	16,3	15
30	4495	15	66	-	-	58	389	76,2	0,5	20,0	16
11854	43166	368	509	-	-	44467	12571	92,5	0,2	5,2	17
BETRIEBE											
3328	762283	57	231	-	-	1834	2531	0,1	0,2	99,3	18
GESAMT											
15182	805449	425	740	-	-	46301	15102	48,2	0,2	50,3	19
NIEDERSACHSEN											
LICHE BETRIEBE											
244	851	21	14	-	-	1315	867	-	8,7	38,4	01
446	906	62	16	-	-	2429	827	38,5	4,8	24,5	02
1701	3586	313	185	-	-	8927	3099	59,2	2,7	15,9	03
2312	6744	433	263	-	-	10973	4229	73,4	1,3	12,6	04
2226	7349	450	313	-	-	9432	4516	82,1	0,7	8,3	05
1774	5637	321	245	-	-	6599	3643	87,6	0,6	5,7	06
1754	6257	338	310	-	-	5836	3671	89,2	0,5	5,2	07
1714	6341	384	368	-	-	5439	3677	90,8	0,3	4,5	08
1955	8102	351	307	-	-	5250	3936	90,7	0,3	4,9	09
3768	19611	780	880	-	-	9419	7962	90,6	0,2	5,2	10
3295	22505	797	1025	-	-	7147	6888	90,0	0,1	6,1	11
5429	58754	1303	1850	-	-	10046	11527	87,8	0,1	8,2	12
2548	39073	607	980	-	-	4012	5699	86,9	0,1	9,5	13
1394	30402	371	763	-	-	2109	3844	86,8	0,2	10,1	14
325	12811	98	183	-	-	461	1378	83,8	0,1	13,0	15
247	18173	121	413	-	-	324	1971	80,1	0,5	13,9	16
31132	247102	6750	8116	-	-	89718	67737	87,3	0,3	8,0	17
BETRIEBE											
11439	649990	745	2672	-	-	8477	27303	0,2	0,5	89,7	18
GESAMT											
42571	897092	7495	10788	-	-	98195	95040	70,8	0,3	23,5	19

LFDI NR.	LANDW. GENUTZTE FLAECHE VON ... BIS UNTER ... HA		BETRIEBSFLAECHE INSGESAMT		LANDWIRTSCHAFTLICH GENUTZTE FLAECHE		NICHT MEHR GENUTZTE LANDWIRT- SCHAFTLICHE FLAECHE		OED- UND UNLAND		UNKULTIVIERTE MOORFLAECHE			
	1	2	BETRIEBE	FLAECHE HA	BE- TRIEBE	FLAECHE HA	BE- TRIEBE	IFLAECHE HA	BE- TRIEBE	IFLAECHE HA	BE- TRIEBE	IFLAECHE HA	BE- TRIEBE	IFLAECHE HA
NORDRHEIN-WESTFALEN														
LANDWIRTSCHAFT														
01	0	AR	176	150	-	-	4	16	6	3
02	0,01-	1	2416	2368	2416	1212	211	122	195	61
03	1	2	9875	20791	9875	13545	256	248	500	272	48	27		
04	2	5	13534	57472	13534	44102	272	327	713	374	61	30		
05	5	10	10719	92617	10719	76934	170	255	601	371	61	49		
06	10	15	7461	105055	7461	91834	95	162	481	320	50	31		
07	15	20	6440	125080	6440	111749	66	109	476	367	47	45		
08	20	25	5708	141983	5708	127509	62	119	494	362	36	29		
09	25	30	4907	149210	4907	134378	71	196	451	376	30	41		
10	30	40	7579	288305	7579	261440	93	164	822	754	43	67		
11	40	50	4764	234711	4764	211892	80	302	588	577	23	28		
12	50	75	4808	319481	4808	286301	86	446	769	974	30	78		
13	75	100	1208	113468	1208	102216	29	37	220	356	8	15		
14	100	150	552	76195	552	65196	35	265	120	348	.	.		
15	150	200	120	27955	120	20337	6	21	31	93	-	-		
16	200	UND MEHR	96	50360	96	28329	12	128	39	312	.	.		
17		ZUSAMMEN	80363	1805200	80187	1576975	1548	2918	6506	5920	442	446		
FORST														
18		ZUSAMMEN	12258	587950	2360	3093	866	3160	920	3558	61	140		
INS														
19		INSGESAMT	92621	2393150	82547	1580068	2414	6078	7426	9478	503	586		
RHEINLAND-PFALZ														
LANDWIRTSCHAFT														
01	0	AR	86	305	-	-	14	171	6	76	-	-		
02	0,01-	1	7445	6482	7445	4370	1188	694	883	323	12	3		
03	1	2	7502	14521	7502	10561	1009	799	911	456	5	1		
04	2	5	9791	38033	9791	31934	1168	1080	1151	677	24	9		
05	5	10	7638	60259	7638	54759	582	449	848	494	19	8		
06	10	15	4427	58294	4427	54187	266	264	546	320	11	6		
07	15	20	2999	55288	2999	52089	143	151	390	262	4	3		
08	20	25	2184	51547	2184	48836	56	39	242	165	6	2		
09	25	30	1926	55585	1926	52761	71	65	249	238	6	2		
10	30	40	2751	100068	2751	95010	98	104	393	324	4	2		
11	40	50	1696	79536	1696	75484	64	78	235	268	7	4		
12	50	75	1953	122724	1953	117256	76	114	321	366	6	5		
13	75	100	686	60582	686	58516	38	105	133	175	.	.		
14	100	150	348	41914	348	40587	12	55	63	145	-	-		
15	150	200	43	8499	43	7279	.	.	10	49	-	-		
16	200	UND MEHR	31	8584	31	8226	.	.	8	26	.	.		
17		ZUSAMMEN	51506	762222	51420	711856	4789	4219	6389	4365	107	101		
FORST														
18		ZUSAMMEN	6738	681734	1006	1375	1217	2986	822	3494	14	35		
INS														
19		INSGESAMT	58244	1443956	52426	713231	6006	7206	7211	7860	121	136		

1) GEBAEUDE-, HOFFLAECHEIN, WEGELAND UND SONSTIGE FLAECHEIN DES BETRIEBES (ZIERGAERTEN, PARKANLAGEN, RASENFLAECHEIN).

HAUPTNUTZUNGSARTEN 1991

WIRTSCHAFTLICH GENUTZTEN FLAECHE

WALD		GENAESSER		KEIN NACHWEIS VORGESEHEN		SONSTIGE FLAECHE (1)		ANTEIL DER AN DER BETRIEBSFL. FLAECHE			
BE-TRIEBE	FLAECHE HA	BE-TRIEBE	FLAECHE HA	BE-TRIEBE	FLAECHE HA	BE-TRIEBE	FLAECHE HA	LANDW. GEN. FLAECHE (SP.4)	NICHT M. GEN. FLAECHE (SP.6)	WALD-FLAECHE (SP.12)	L F O N R I .
11	12	13	14	15	16	17	18	19	20	21	
NORDRHEIN-WESTFALEN											
LICHE BETRIEBE											
32	18	.	.	-	-	171	111	-	11,0	11,7	01
368	440	.	.	-	-	1875	523	51,2	5,2	18,6	02
2737	4665	214	86	-	-	7364	1947	65,1	1,2	22,4	03
3865	8096	353	526	-	-	10361	3017	76,7	0,6	15,8	04
3555	11606	333	150	-	-	8588	3253	83,1	0,3	12,5	05
2899	10103	278	94	-	-	6100	2511	87,4	0,2	9,6	06
2687	10170	252	141	-	-	5316	2500	89,3	0,1	8,1	07
2615	11489	280	128	-	-	4707	2347	89,8	0,1	8,1	08
2399	11833	250	181	-	-	4047	2204	90,1	0,1	7,9	09
4022	21520	496	280	-	-	6366	4081	90,7	0,1	7,5	10
2694	18596	353	266	-	-	4024	3051	90,3	0,1	7,9	11
2792	26911	541	539	-	-	4079	4232	89,6	0,1	8,4	12
697	9351	165	153	-	-	1036	1338	90,1	0,0	8,2	13
308	9266	90	108	-	-	478	1008	85,6	0,3	12,2	14
70	6947	40	150	-	-	104	408	72,7	0,1	24,9	15
62	20371	46	216	-	-	87	1001	56,3	0,3	40,5	16
31802	182383	3721	3027	-	-	64703	33532	87,4	0,2	10,1	17
BETRIEBE											
12258	562014	589	3002	-	-	5934	12983	0,5	0,5	95,6	18
GESAMT											
44060	744397	4310	6030	-	-	70637	46515	66,0	0,3	31,1	19

RHEINLAND-PFALZ

LICHE BETRIEBE											
12	8	-	-	-	-	77	50	-	56,1	2,7	01
1116	692	.	.	-	-	4431	397	67,4	10,7	10,7	02
2051	2103	43	9	-	-	4658	591	72,7	5,5	14,5	03
2902	3324	87	27	-	-	6372	982	84,0	2,8	8,7	04
2644	3535	55	24	-	-	5456	988	90,9	0,7	5,9	05
1645	2816	36	12	-	-	3333	689	93,0	0,5	4,8	06
1146	2191	33	17	-	-	2341	575	94,2	0,3	4,0	07
851	2029	24	10	-	-	1705	466	84,7	0,1	3,9	08
811	2076	17	6	-	-	1530	436	84,9	0,1	3,7	09
1211	3910	35	12	-	-	2195	707	94,9	0,1	3,9	10
792	3139	20	7	-	-	1361	556	94,9	0,1	3,9	11
920	4193	28	10	-	-	1596	780	95,5	0,1	3,4	12
332	1415	18	15	-	-	554	355	96,6	0,2	2,3	13
156	872	19	41	-	-	285	213	96,8	0,1	2,1	14
21	749	3	329	-	-	37	69	85,7	.	8,8	15
12	184	.	.	-	-	25	61	95,8	.	2,1	16
16622	33235	441	527	-	-	35956	7917	93,4	0,6	4,4	17
BETRIEBE											
6738	670176	117	526	-	-	2674	3141	0,2	0,4	98,3	18
GESAMT											
23360	703412	558	1053	-	-	38630	11058	49,4	0,5	48,7	19

LFDI NR.	LANDW. GENUTZTE FLAECHE VON ... BIS UNTER ... HA			BETRIEBSFLAECHE INSGESAMT		LANDWIRTSCHAFTLICH GENUTZTE FLAECHE		NICHT MEHR GENUTZTE LANDWIRT- SCHAFTLICHE FLAECHE		OED- UND UNLAND		UNKULTIVIERTE MOORFLAECHE	
	BETRIEBE	FLAECHE		BETRIEBE	FLAECHE	BE- TRIEBE	FLAECHE	BE- TRIEBE	IFLAECHE	BE- TRIEBE	IFLAECHE	BE- TRIEBE	IFLAECHE
	1	2		3	4	5	6	7	8	9	10		
SAARLAND													
	LANDWIRTSCHAFT												
01	0 AR			21	50	-	-	3	48	-	-	-	-
02	0,01-	1		139	207	139	70	35	82	.	.	-	-
03	1 -	2		298	626	298	426	45	61	39	29	-	-
04	2 -	5		603	2285	603	1991	65	62	77	50	-	-
05	5 -	10		419	3287	419	2916	24	36	40	38	-	-
06	10 -	15		254	3237	254	3073	8	18	22	23	-	-
07	15 -	20		189	3480	189	3235	12	24	14	13	-	-
08	20 -	25		164	3759	164	3616	6	11	24	20	-	-
09	25 -	30		119	3359	119	3250	4	4	21	11	-	-
10	30 -	40		148	5333	148	5073	8	21	24	36	-	-
11	40 -	50		128	5881	128	5710	.	.	32	34	-	-
12	50 -	75		240	15161	240	14831	.	.	47	37	-	-
13	75 -	100		147	13298	147	12736	3	10	27	70	-	-
14	100 -	150		83	9867	83	9640	4	10	21	44	-	-
15	150 -	200		14	2617	14	2363	-	-	5	23	-	-
16	200 UND MEHR			6	1732	6	1465	-	-
17	ZUSAMMEN			2972	74178	2951	70394	222	409	411	456	-	-
												FORST	
18	ZUSAMMEN			139	88469	21	37	51	1894	61	1476	-	-
												INS	
19	INSGESAMT			3111	162647	2972	70431	273	2303	472	1932	-	-
SCHLESWIG-HOLSTEIN													
	LANDWIRTSCHAFT												
01	0 AR			250	224	-	-	5	2	51	55	20	32
02	0,01-	1		544	656	544	265	45	27	122	102	16	6
03	1 -	2		2855	6291	2855	3937	42	59	540	427	178	176
04	2 -	5		3107	15855	3107	9973	64	164	732	741	215	253
05	5 -	10		2271	18977	2271	15985	45	92	711	595	211	190
06	10 -	15		1370	19094	1370	16801	26	79	612	539	158	155
07	15 -	20		1219	23835	1219	21338	16	22	650	585	152	130
08	20 -	25		1220	29982	1220	27405	15	38	722	646	193	192
09	25 -	30		1336	39576	1336	36834	16	19	812	755	227	208
10	30 -	40		2773	103056	2773	96621	29	74	1760	1738	491	577
11	40 -	50		2617	124222	2617	117396	26	63	1695	1906	458	555
12	50 -	75		4532	291763	4532	276112	67	95	2947	4106	913	1177
13	75 -	100		1949	175270	1949	166354	32	47	1296	2298	378	569
14	100 -	150		1125	141601	1125	132858	29	76	770	2069	201	337
15	150 -	200		284	52175	284	48363	13	31	213	887	53	97
16	200 UND MEHR			315	133369	315	109643	39	180	262	2865	63	412
17	ZUSAMMEN			27767	1175947	27517	1073882	499	1058	13895	20313	3927	5065
												FORST	
18	ZUSAMMEN			1955	105681	321	470	89	461	579	2864	234	1399
												INS	
19	INSGESAMT			29722	1281628	27838	1074352	598	1518	14474	23177	4161	6464

1) GEBAEUDE-, HOFFLAECHE, WEGELAND UND SONSTIGE FLAECHE DES BETRIEBES (ZIERGAERTEN, PARKANLAGEN, RASENFLAECHE).

HAUPTNUTZUNGSARTEN 1991

WIRTSCHAFTLICH GENUTZTEN FLAECHE

WALD		GENAESSERT		KEIN NACHWEIS VORGESEHEN		SONSTIGE FLAECHE 1)		ANTEIL DER AN DER BETRIEBSFL. FLAECHE			
BE-TRIEBE	FLAECHE HA	BE-TRIEBE	FLAECHE HA	BE-TRIEBE	FLAECHE HA	BE-TRIEBE	FLAECHE HA	LANDW. GEN. (SP.4)	NICHT M. GEN. LANDW. FLAECHE (SP.6)	WALD-FLAECHE (SP.12)	L F D N R I .
11	12	13	14	15	16	17	18	19	20	21	
SAARLAND											
·	·	-	-	-	-	20	2	-	94,6	·	01
88	85	7	5	-	-	92	18	33,7	39,8	·	02
150	131	17	6	-	-	164	21	68,0	9,7	13,6	03
120	251	12	2	-	-	293	45	87,1	2,7	5,7	04
60	87	3	3	-	-	233	44	88,7	1,1	7,6	05
45	168	4	1	-	-	139	31	95,0	0,6	2,7	06
49	82	5	2	-	-	106	39	93,0	0,7	4,8	07
43	67	·	·	-	-	108	27	96,2	0,3	2,2	08
55	155	6	7	-	-	80	27	96,8	0,1	2,0	09
52	88	4	1	-	-	93	41	95,1	0,4	2,9	10
98	182	8	4	-	-	99	45	97,1	·	1,5	11
64	410	4	2	-	-	175	106	97,8	·	1,2	12
42	105	4	2	-	-	97	70	95,8	0,1	3,1	13
7	193	3	4	-	-	63	65	97,7	0,1	1,1	14
5	230	-	-	-	-	14	35	90,3	-	7,4	15
906	2260	82	38	-	-	4	6	84,6	·	13,3	16
91	12606	91	500	-	-	1780	621	94,9	0,6	3,0	17
BETRIEBE											
139	71956	56	500	-	-	91	12606	0,0	2,1	81,3	18
GESAMT											
1045	74216	138	539	-	-	1871	13227	43,3	1,4	45,6	19

SCHLESWIG-HOLSTEIN

LICHE BETRIEBE											
26	33	22	7	-	-	248	95	-	0,9	14,8	01
78	99	38	6	-	-	517	150	40,4	4,2	15,1	02
345	606	257	227	-	-	2376	859	62,6	0,9	9,6	03
401	1043	347	2691	-	-	2540	991	62,9	1,0	6,6	04
341	926	398	356	-	-	1991	834	84,2	0,5	4,9	05
222	775	308	147	-	-	1283	597	88,0	0,4	4,1	06
232	661	369	533	-	-	1170	566	89,5	0,1	2,8	07
266	703	377	390	-	-	1199	610	91,4	0,1	2,3	08
332	830	471	252	-	-	1315	679	93,1	0,0	2,1	09
724	1821	1063	640	-	-	2758	1585	93,8	0,1	1,8	10
849	1878	1120	790	-	-	2592	1645	94,5	0,0	1,5	11
1694	5502	1804	1390	-	-	4506	3381	94,6	0,0	1,9	12
827	3331	848	811	-	-	1933	1861	94,9	0,0	1,9	13
494	3993	517	688	-	-	1118	1580	93,8	0,1	2,8	14
150	1770	141	266	-	-	283	761	92,7	0,1	3,4	15
224	21413	215	2453	-	-	313	2403	77,7	0,1	16,1	16
7205	45385	8295	11645	-	-	26143	18599	81,3	0,1	3,9	17
BETRIEBE											
1955	95866	269	2007	-	-	1484	2614	0,4	0,4	90,7	18
GESAMT											
9160	141251	8564	13652	-	-	27627	21213	83,8	0,1	11,0	19

LFDI NR.	LANDW. GENUTZTE FLAECHE VON ... BIS UNTER ... HA		BETRIEBSFLAECHE INSGESAMT		LANDWIRTSCHAFTLICH GENUTZTE FLAECHE		NICHT MEHR GENUTZTE LANDWIRT- SCHAFTLICHE FLAECHE		DED- UND UNLAND		UNKULTIVIERTE MOORFLAECHE	
	BETRIEBE	FLAECHE HA	BETRIEBE	FLAECHE HA	BE- TRIEBE	FLAECHE HA	BE- TRIEBE	IFLAECHE HA	BE- TRIEBE	IFLAECHE HA	BE- TRIEBE	IFLAECHE HA
	1	2			3	4	5	6	7	8	9	10
NEUE LAENDER UND BERLIN-OST												
											LANDWIRTSCHAFT	
01	0 AR		890	4745	-	-	17	490	20	200	-	-
02	0,01-	1	2107	1688	2107	904	207	129	142	58	4	1
03	1 -	2	3607	7830	3607	4942	133	337	168	108	14	14
04	2 -	5	3801	16105	3801	11553	124	415	240	352	19	22
05	5 -	10	2085	17984	2085	14729	107	335	202	285	9	17
06	10 -	15	1191	16909	1191	14488	64	255	130	171	13	15
07	15 -	20	877	17337	877	15123	32	129	133	102	7	6
08	20 -	25	526	13065	526	11648	27	117	81	74	4	3
09	25 -	30	386	11789	386	10539	19	93	56	98	3	2
10	30 -	40	573	21532	573	19717	23	121	86	103	6	7
11	40 -	50	439	21494	439	19584	37	156	52	68	3	9
12	50 -	75	697	45656	697	42692	21	140	83	484	7	28
13	75 -	100	369	33223	369	32102	14	139	59	148	3	4
14	100 -	150	526	65908	526	63836	22	262	67	130	4	6
15	150 -	200	320	56330	320	54652	10	506	36	118	-	-
16	200 UND MEHR		3169	5085646	3169	4965767	268	27322	763	25685	14	421
17	ZUSAMMEN		21663	5437242	20673	5282275	1125	30945	2318	28182	110	555
18	ZUSAMMEN		768	2556070	377	8972	41	2112	77	16982	16	3476
19	INSGESAMT		22431	7993311	21050	5291247	1166	33057	2395	45164	126	4032
											FORST	
												INS
BRANDENBURG												
											LANDWIRTSCHAFT	
01	0 AR		191	1035	-	-	-	-
02	0,01-	1	453	365	453	184	39	48	28	17	.	.
03	1 -	2	858	1773	858	1183	39	88	31	37	8	11
04	2 -	5	894	3829	894	2693	50	233	54	43	6	5
05	5 -	10	485	4275	485	3440	36	120	41	77	.	.
06	10 -	15	288	4294	288	3485	28	135	29	81	3	9
07	15 -	20	216	4362	216	3737	13	47	25	25	.	.
08	20 -	25	135	3529	135	2982	10	27	19	17	.	.
09	25 -	30	97	3137	97	2652	12	65	12	49	.	.
10	30 -	40	155	5999	155	5343	9	33	26	27	3	5
11	40 -	50	123	6256	123	5565	17	81	.	.	-	-
12	50 -	75	167	11606	167	10232	9	84	18	368	.	.
13	75 -	100	67	6116	67	5816	4	23	17	39	.	.
14	100 -	150	122	15478	122	14706	3	50	15	28	-	-
15	150 -	200	59	10336	59	10064	.	.	9	15	-	-
16	200 UND MEHR		728	1230586	728	1196014	65	10355	161	6384	5	235
17	ZUSAMMEN		5038	1312976	4847	1268096	338	11542	494	7220	35	276
18	ZUSAMMEN		125	1031034	52	3118	23	359	29	11505	7	795
19	INSGESAMT		5163	2344010	4899	1271214	361	11901	523	18724	42	1071
											FORST	
												INS

1) GEBAEUDE-, HOFFLAECHE, WEGELAND UND SONSTIGE FLAECHE DES BETRIEBES (ZIERGAERTEN, PARKANLAGEN, RASENFLAECHE).

HAUPTNUTZUNGSARTEN 1991

WIRTSCHAFTLICH GENUTZTEN FLAECHE

WALD		GEWAESSER		KEIN NACHWEIS VORGESEHEN		SONSTIGE FLAECHEN 1)		ANTEIL DER AN DER BETRIEBSFL. FLAECHE		
BE-TRIEBE	FLAECHE HA	BE-TRIEBE	FLAECHE HA	BE-TRIEBE	FLAECHE HA	BE-TRIEBE	FLAECHE HA	LANDW. GEN. FLAECHE (SP.4)	NICHT M. GEN. FLAECHE (SP.6)	WALD-FLAECHE (SP.12)
11	12	13	14	15	16	17	18	19	20	21
LICHE BETRIEBE										
11	81	10	14	-	-	979	3960	-	10,3	1,7 01
72	75	41	9	-	-	1287	512	53,6	7,6	4,5 02
638	1801	136	52	-	-	1849	576	63,1	4,3	23,0 03
795	2780	150	72	-	-	2048	912	71,7	2,6	17,3 04
560	1865	104	97	-	-	1194	655	81,9	1,9	10,4 05
364	1443	92	71	-	-	745	465	85,7	1,5	8,5 06
314	1344	99	46	-	-	603	587	87,2	0,7	7,8 07
199	923	56	17	-	-	316	284	89,2	0,9	7,1 08
143	799	44	14	-	-	267	245	89,4	0,8	6,8 09
192	1139	82	45	-	-	387	406	91,6	0,6	5,3 10
154	1329	57	53	-	-	298	296	91,1	0,7	6,2 11
238	1689	85	49	-	-	479	576	93,5	0,3	3,7 12
116	538	42	26	-	-	248	267	96,6	0,4	1,6 13
140	1075	47	42	-	-	340	558	96,9	0,4	1,6 14
89	458	33	58	-	-	208	539	97,0	0,9	0,8 15
528	10428	485	7412	-	-	2325	48611	97,6	0,5	0,2 16
4553	27761	1563	8077	-	-	13573	59447	97,1	0,6	0,5 17
BETRIEBE										
768	2498550	69	8407	-	-	441	17570	0,4	0,1	97,7 18
GESAMT										
5321	2526311	1632	16484	-	-	14014	77017	66,2	0,4	31,6 19

NEUE LAENDER UND BERLIN-OST

BRANDENBURG

LICHE BETRIEBE										
.	.	.	.	-	-	189	894	-	.	. 01
106	332	17	9	-	-	246	93	50,4	13,1	. 02
139	643	31	13	-	-	449	114	66,7	4,9	18,7 03
111	421	29	11	-	-	433	199	70,3	6,1	16,8 04
80	493	20	14	-	-	252	205	80,5	2,8	9,9 05
64	447	22	19	-	-	160	76	81,2	3,2	11,5 06
48	440	9	3	-	-	145	85	85,7	1,1	10,3 07
36	334	8	6	-	-	75	58	84,5	0,8	12,5 08
52	479	19	23	-	-	61	30	84,5	2,1	10,7 09
38	535	14	15	-	-	96	90	89,1	0,5	8,0 10
61	752	19	12	-	-	76	51	89,0	1,3	8,6 11
24	191	8	4	-	-	108	153	88,2	0,7	6,5 12
38	508	11	16	-	-	42	41	95,1	0,4	3,1 13
19	138	8	12	-	-	77	170	95,0	0,3	3,3 14
110	3239	126	2494	-	-	37	89	97,4	.	1,3 15
943	8977	350	2654	-	-	531	11865	97,2	0,8	0,3 16
BETRIEBE										
125	1003392	23	6723	-	-	2977	14212	96,6	0,9	0,7 17
GESAMT										
1068	1012369	373	9377	-	-	3053	19354	64,2	0,5	43,2 19

LFDI NR.	LANDW. GENUTZTE FLAECHE VON ... BIS UNTER ... HA		BETRIEBSFLAECHE INSGESAMT		LANDWIRTSCHAFTLICH GENUTZTE FLAECHE		NICHT MEHR GENUTZTE LANDWIRTSCHAFTLICHE FLAECHE		OED- UND UNLAND		UNKULTIVIERTE MOORFLAECHE	
	BETRIEBE	FLAECHE HA	BETRIEBE	FLAECHE HA	BE- TRIEBE	FLAECHE HA	BE- TRIEBE	FLAECHE HA	BE- TRIEBE	FLAECHE HA	BE- TRIEBE	FLAECHE HA
	1	2			3	4	5	6	7	8	9	10
MECKLENBURG-VORPOMMERN												
												LANDWIRTSCHAFT
01	0 AR		229	1744	-	-	3	109	7	151	-	-
02	0,01-	1	124	100	124	54	7	6	7	7	-	-
03	1 -	2	369	778	369	491	15	95	16	19	.	.
04	2 -	5	435	1667	435	1306	16	70	22	34	3	11
05	5 -	10	252	2214	252	1787	14	38	18	31	.	.
06	10 -	15	157	2056	157	1894	7	29	15	7	.	.
07	15 -	20	129	2582	129	2208	3	44	29	28	3	3
08	20 -	25	73	1734	73	1590	3	36	12	18	-	-
09	25 -	30	84	2487	84	2290	4	25	12	22	.	.
10	30 -	40	101	3742	101	3463	3	31	20	24	.	.
11	40 -	50	72	3427	72	3213	5	22	11	20	-	-
12	50 -	75	134	8578	134	8270	3	16	19	52	.	.
13	75 -	100	72	6462	72	6295	.	.	11	28	-	-
14	100 -	150	105	13168	105	12775	8	103	17	39	3	5
15	150 -	200	72	12473	72	12267	.	.	8	19	-	-
16	200 UND MEHR		768	1282786	768	1239423	88	9994	256	10944	7	172
17	ZUSAMMEN		3176	1345997	2947	1297327	182	10617	480	11443	25	198
18	ZUSAMMEN		16	343452	8	1802	.	.	8	636	5	2606
												FORST
19	INSGESAMT		3192	1689450	2955	1299128	.	.	488	12079	30	2803
												INS
SACHSEN												
												LANDWIRTSCHAFT
01	0 AR		204	586	-	-	4	33	4	9	-	-
02	0,01-	1	712	622	712	332	79	36	49	13	.	.
03	1 -	2	851	1806	851	1172	32	46	63	24	.	.
04	2 -	5	976	4083	976	3028	26	34	95	42	5	2
05	5 -	10	671	5782	671	4788	25	49	96	140	5	14
06	10 -	15	367	5290	367	4558	16	40	56	39	7	3
07	15 -	20	284	5457	284	4933	9	12	44	18	.	.
08	20 -	25	164	4033	164	3646	10	37	33	22	.	.
09	25 -	30	106	3111	106	2898	.	.	19	14	.	.
10	30 -	40	148	5468	148	5138	6	30	27	16	.	.
11	40 -	50	111	5202	111	4893	6	9	16	6	.	.
12	50 -	75	166	10569	166	10136	3	20	28	24	.	.
13	75 -	100	88	7683	88	7529	4	5	14	12	.	.
14	100 -	150	89	11088	89	10792	5	89	14	14	.	.
15	150 -	200	53	9424	53	9138	.	.	8	46	-	-
16	200 UND MEHR		525	777032	525	764812	32	2097	127	1415	-	-
17	ZUSAMMEN		5515	857236	5311	837792	262	2541	693	1853	31	34
18	ZUSAMMEN		34	461811	19	678	.	.	10	1140	-	-
												FORST
19	INSGESAMT		5549	1319048	5330	838470	.	.	703	2994	31	34
												INS

1) GEBAUDE-, HOFFLAECHE, WEGELAND UND SONSTIGE FLAECHE DES BETRIEBES (ZIERGAERTEN, PARKANLAGEN, RASENFLAECHE).

HAUPTNUTZUNGSARTEN 1991

WIRTSCHAFTLICH GENUTZTEN FLAECHE

WALD		GEWAESSER		KEIN NACHWEIS VORGESEHEN		SONSTIGE FLAECHE 1)		ANTEIL DER AN DER BETRIEBSFL. FLAECHE			
BE-TRIEBE	FLAECHE HA	BE-TRIEBE	FLAECHE HA	BE-TRIEBE	FLAECHE HA	BE-TRIEBE	FLAECHE HA	LANDW. GEN. (SP.4)	NICHT M. GEN. LANDW. (SP.6)	WALD-FLAECHE (SP.12)	ANDERE BETRIEBSFL. FLAECHE
11	12	13	14	15	16	17	18	19	20	21	22
MECKLENBURG-VORPOMMERN											
LICHE BETRIEBE											
.	.	3	1	-	-	228	1481	-	6,3	.	01
32	65	4	0	-	-	82	29	54,0	6,3	.	02
45	101	10	9	-	-	282	107	63,2	10,9	8,3	03
44	158	24	30	-	-	395	116	78,3	4,2	6,1	04
28	52	17	72	-	-	187	126	80,7	1,7	7,1	05
41	120	14	4	-	-	133	68	92,2	1,4	2,5	06
20	50	28	9	-	-	116	171	85,5	1,7	4,6	07
29	75	14	4	-	-	55	34	91,7	2,1	2,9	08
23	100	15	3	-	-	80	72	92,1	1,0	3,0	09
12	108	20	7	-	-	83	116	92,5	0,8	2,7	10
34	137	10	10	-	-	59	54	93,8	0,6	3,2	11
14	48	14	11	-	-	117	94	96,4	0,2	1,6	12
18	66	15	11	-	-	67	78	97,4	.	0,7	13
10	40	12	12	-	-	89	168	97,0	0,8	0,5	14
137	2617	9	22	-	-	56	116	98,3	.	0,3	15
492	3742	140	3123	-	-	673	16514	96,6	0,8	0,2	16
BETRIEBE											
16	335493	349	3328	-	-	2642	19343	96,4	0,8	0,3	17
GESAMT											
508	339235	8	854	-	-	10	1881	0,5	.	97,7	18
508	339235	357	4182	-	-	2652	21224	76,9	.	20,1	19

SACHSEN

LICHE BETRIEBE											
5	43	3	1	-	-	202	501	-	5,5	7,3	01
23	8	18	7	-	-	518	226	53,5	5,8	1,2	02
192	400	44	6	-	-	501	158	64,9	2,5	22,1	03
273	646	43	13	-	-	623	318	74,2	0,8	15,8	04
230	589	35	6	-	-	435	196	82,8	0,9	10,2	05
145	469	38	10	-	-	258	170	86,2	0,8	8,9	06
121	357	32	8	-	-	200	129	90,4	0,2	6,5	07
76	201	23	8	-	-	110	118	90,4	0,9	5,0	08
45	158	12	2	-	-	70	37	93,1	.	5,1	09
61	194	31	7	-	-	118	82	94,0	0,5	3,5	10
56	194	17	3	-	-	90	90	94,1	0,2	3,7	11
63	164	28	8	-	-	130	217	95,9	0,2	1,5	12
26	72	10	2	-	-	57	62	98,0	0,1	0,9	13
31	92	9	5	-	-	62	96	97,3	0,8	0,8	14
22	82	7	6	-	-	40	148	97,0	.	0,9	15
103	1062	80	384	-	-	396	7261	98,4	0,3	0,1	16
1472	4729	430	476	-	-	3810	9810	97,7	0,3	0,6	17
BETRIEBE											
34	455923	6	295	-	-	27	3669	0,1	.	98,7	18
GESAMT											
1506	460652	436	771	-	-	3837	13479	63,6	.	34,9	19

LFDI NR.	LANDW. GENUTZTE FLAECHE VON ... BIS UNTER ... HA		BETRIEBSFLAECHE INSGESAMT		LANDWIRTSCHAFTLICH GENUTZTE FLAECHE		NICHT MEHR GENUTZTE LANDWIRT- SCHAFTLICHE FLAECHE		OED- UND UNLAND		UNKULTIVIERTE MOORFLAECHE	
	1	2	3	4	5	6	7	8	9	10		
SACHSEN-ANHALT												
												LANDWIRTSCHAFT
01	0	AR	201	803	-	-	6	210	3	22	-	-
02	0,01-	1	383	340	383	172	41	23	21	8	-	-
03	1	2	693	1373	693	942	24	102	23	12	-	-
04	2	5	636	2409	636	1907	16	45	27	24	-	-
05	5	10	278	2289	278	1969	13	43	20	21	-	-
06	10	15	172	2246	172	2045	4	20	12	32	-	-
07	15	20	123	2335	123	2108	4	18	15	16	-	-
08	20	25	81	1973	81	1811	.	.	6	5	-	-
09	25	30	57	1784	57	1561	-	-	6	9	-	-
10	30	40	106	3914	106	3627	3	24	7	3	-	-
11	40	50	89	4546	89	3975	7	42	11	25	.	.
12	50	75	142	9124	142	8659	4	16	10	29	.	.
13	75	100	100	9025	100	8782	3	4	10	10	-	-
14	100	150	151	18928	151	18446	4	13	13	30	-	-
15	150	200	93	16130	93	15857	.	.	3	4	-	-
16	200	UND MEHR	734	1058015	734	1041520	54	3027	137	3662	.	.
17		ZUSAMMEN	4039	1135133	3838	1113381	186	3600	324	3913	4	36
												FORST
18		ZUSAMMEN	479	384042	234	2433	10	813	15	722	4	76
												INS
19		INSGESAMT	4518	1519175	4072	1115814	196	4413	339	4636	8	112
THURINGEN												
												LANDWIRTSCHAFT
01	0	AR	158	575	-	-	.	.	4	15	-	-
02	0,01-	1	405	247	405	153	36	13	35	12	.	.
03	1	2	828	2088	828	1144	22	15	35	17	.	.
04	2	5	854	4095	854	2602	15	31	42	209	5	5
05	5	10	391	3305	391	2690	15	48	27	15	.	.
06	10	15	204	2966	204	2468	8	29	18	12	.	.
07	15	20	125	2601	125	2137	3	9	20	14	-	-
08	20	25	73	1787	73	1618	.	.	11	11	-	-
09	25	30	41	1215	41	1109	.	.	7	4	-	-
10	30	40	61	2319	61	2075	.	.	5	33	-	-
11	40	50	44	2063	44	1938	.	.	7	8	.	.
12	50	75	88	5778	88	5395	.	.	8	11	.	.
13	75	100	41	3726	41	3584	.	.	6	48	.	.
14	100	150	57	7079	57	6863	.	.	8	18	-	-
15	150	200	42	7317	42	7171	.	.	7	26	-	-
16	200	UND MEHR	412	734078	412	722332	27	833	80	2976	-	-
17		ZUSAMMEN	3824	781248	3666	763280	141	1008	320	3430	13	9
												FORST
18		ZUSAMMEN	114	395730	64	941	4	651	15	2978	-	-
												INS
19		INSGESAMT	3938	1116978	3730	764221	145	1659	335	6409	13	9

1) GEBAEUDE-, HOFFLAECHE, WEGELAND UND SONSTIGE FLAECHE DES BETRIEBES (ZIERGAERTEN, PARKANLAGEN, RASENFLAECHE).

HAUPTNUTZUNGSARTEN 1991

WIRTSCHAFTLICH GENUTZTEN FLAECHE

WALD		GEWAESSER		KEIN NACHWEIS VORGESEHEN		SONSTIGE FLAECHEN 1)		ANTEIL DER AN DER BETRIEBSFL. FLAECHE			
BE-TRIEBE	FLAECHE HA	BE-TRIEBE	FLAECHE HA	BE-TRIEBE	FLAECHE HA	BE-TRIEBE	FLAECHE HA	LANDW. GEN. FLAECHE (SP.4)	NICHT M. GEN. LANDW. FLAECHE (SP.6)	WALD-FLAECHE (SP.12)	LANDW. GEN. FLAECHE (SP.2)
11	12	13	14	15	16	17	18	19	20	21	
SACHSEN-ANHALT											
.	.	.	.	-	-	196	537	-	26,2	.	01
79	244	13	6	-	-	191	119	50,6	6,8	.	02
						229	67	68,7	7,4	17,8	03
80	323	10	4	-	-	236	106	79,2	1,9	13,4	04
48	210	6	2	-	-	123	43	86,0	1,9	9,2	05
31	92	4	1	-	-	73	56	91,0	0,9	4,1	06
33	127	6	4	-	-	66	61	90,3	0,8	5,4	07
24	86	4	1	-	-	34	60	91,8	.	4,3	08
15	143	4	1	-	-	31	70	87,5	-	8,0	09
36	185	4	1	-	-	55	73	92,7	0,6	4,7	10
34	400	6	23	-	-	46	80	87,4	0,9	8,8	11
42	326	11	14	-	-	69	58	94,9	0,2	3,6	12
34	186	5	7	-	-	53	35	97,3	0,0	2,1	13
34	262	7	2	-	-	81	76	98,0	0,1	1,4	14
27	179	3	12	-	-	48	78	98,3	.	1,1	15
119	2238	78	799	-	-	433	6755	98,4	0,3	0,2	16
650	5052	165	876	-	-	1964	8275	98,1	0,3	0,4	17
BETRIEBE											
479	375495	20	465	-	-	269	4038	0,6	0,2	97,8	18
GESAMT											
1129	380546	185	1341	-	-	2233	12313	73,4	0,3	25,0	19

THÜRINGEN

SACHSEN-ANHALT											
BETRIEBE											
114	328248	12	70	-	-	59	2841	0,3	0,2	97,8	18
GESAMT											
1106	333498	277	748	-	-	2184	10433	68,4	0,1	29,9	19

STADTSTAATEN (BERLIN, BREMEN, HAMBURG)

LFDI NR.	LANDW. GENUTZTE FLAECHE VON ... BIS UNTER ... HA	BETRIEBSFLAECHE INSGESAMT		LANDWIRTSCHAFTLICH GENUTZTE FLAECHE		NICHT MEHR GENUTZTE LANDWIRT- SCHAFTLICHE FLAECHE		OED- UND UNLAND		UNKULTIVIERTE MOORFLAECHE		
		BETRIEBE 1	FLAECHE HA 2	BE- TRIEBE 3	FLAECHE HA 4	BE- TRIEBE 5	IFLAECHE HA 6	BE- TRIEBE 7	IFLAECHE HA 8	BE- TRIEBE 9	IFLAECHE HA 10	
												LANDWIRTSCHAFT
01	0 AR		17		4							
02	0,01-	1	728		660	728	356	179	85	63	17	
03	1 -	2	431		832	431	578	49	44	39	22	3
04	2 -	5	352		1406	352	1083	30	58	30	30	4
05	5 -	10	176		1488	176	1224	15	44	23	19	
06	10 -	15	137		2044	137	1691	14	68	17	44	
07	15 -	20	65		1238	65	1090	7	30	9	16	
08	20 -	25	58		1590	58	1291			13	45	
09	25 -	30	42		1317	42	1155			10	51	
10	30 -	40	76		3084	76	2648	5	37	25	97	4
11	40 -	50	60		2934	60	2697			20	71	
12	50 -	75	99		6369	99	5920			33	135	3
13	75 -	100	35		3187	35	2940			10	46	
14	100 -	150	16		1947	16	1819			7	60	
15	150 -	200	6		1500	6	978			3	15	
16	200 UND MEHR		3		3511	3	2005	3	1022	3	322	
17	ZUSAMMEN		2301		33112	2284	27467	312	1993	305	987	21
												FORST
18	ZUSAMMEN		47		4113	4	4			5	29	
												INS
19	INSGESAMT		2348		37225	2288	27471	313	1993	310	1015	23

1) GEBAEUDE-, HOFFLAECHE, WEGELAND UND SONSTIGE FLAECHE DES BETRIEBES (ZIERGAERTEN, PARKANLAGEN, RASENFLAECHE).

HAUPTNUTZUNGSARTEN 1991

WIRTSCHAFTLICH GENUTZTEN FLAECHE

STADTSTAATEN (BERLIN, BREMEN, HAMBURG)

WALD		GEWAESSER		KEIN NACHWEIS VORGESEHEN		SONSTIGE FLAECHE 1)		ANTEIL DER AN DER BETRIEBSFL. FLAECHE					
BE-TRIEBE	FLAECHE HA	BE-TRIEBE	FLAECHE HA	BE-TRIEBE	FLAECHE HA	BE-TRIEBE	FLAECHE HA	LANDW. GEN. (SP.4)	NICHT M. GEN. FLAECHE (SP.6)	WALD-FLAECHE (SP.12)	ANDERE FLAECHE (SP.2)	AN DER BETRIEBSFL. FLAECHE %	ANTEIL DER AN DER BETRIEBSFL. FLAECHE
11	12	13	14	15	16	17	18	19	20	21	22	23	24

LICHE BETRIEBE

-	-	-	-	-	-	-	-	-	2,5	-	01		
5	4	15	2	-	-	703	197	53,9	12,9	0,5	02		
8	16	6	1	-	-	406	170	69,4	6,3	2,0	03		
14	36	7	2	-	-	317	196	77,0	4,1	2,6	04		
8	61	.	.	-	-	160	136	82,3	2,9	4,1	05		
8	99	.	.	-	-	130	121	82,7	3,3	4,8	06		
3	21	6	6	-	-	60	75	88,1	2,4	1,7	07		
3	163	6	20	-	-	54	77	80,5	0,3	10,2	08		
3	19	4	3	-	-	38	90	87,7	-	1,4	09		
5	109	12	15	-	-	70	164	85,9	1,2	3,5	10		
.	.	9	24	-	-	56	125	91,9	0,4	0,2	11		
.	.	15	34	-	-	95	196	93,0	0,2	1,1	12		
7	20	6	14	-	-	30	66	82,3	3,1	0,6	13		
.	.	3	12	-	-	16	52	83,4	0,2	0,0	14		
.	.	.	.	-	-	6	22	65,3	31,8	0,1	15		
.	.	.	.	-	-	.	.	57,1	29,1	0,3	16		
76	636	115	218	-	-	2160	1778	83,0	6,0	1,9	17		
BETRIEBE													
47	4065	.	.	-	-	11	6	0,1	0,0	98,8	18		
GESAMT													
123	4701	116	220	-	-	2171	1785	73,8	5,4	12,6	19		

DEUTSCHLAND				DAVON BETRIEBE,									
LFDI NR.	FLAECHE			INSGESAMT					NATUERLICHE PERSONEN 1)				
	VON ... UNTER ... HA	...	BIS HA	BETRIEBE	BF HA	LF HA	WF HA	ACKER- FLAECHE HA	BETRIEBE	BF HA	LF HA	WF HA	
				1	2	3	4	5	6	7	8	9	
LANDWIRTSCHAFT													
LANDW. GEN. FL.													
01	0	AR		3996	9125	-	2000	-	2916	4072	-	1884	
02	0,01-	1		32259	33518	17716	7275	5500	32007	31876	17572	6660	
03	1	-	2	75913	174167	105962	42464	40930	75323	170697	105120	41601	
04	2	-	5	106467	478520	351978	85068	162358	105755	471648	349723	83417	
05	5	-	10	102227	929567	740375	145397	395338	101795	922290	737341	143540	
06	10	-	15	69123	1038318	852618	149222	479666	68942	1033993	850412	148509	
07	15	-	20	54277	1122536	943028	145323	532456	54118	1117901	940264	144312	
08	20	-	30	76877	2203720	1891316	252224	1103567	76685	2194861	1886544	250309	
09	30	-	50	76192	3288203	2916845	285132	1796092	75899	3272551	2905442	283377	
10	50	-	100	44360	3271419	2950583	229682	1952897	44038	3236221	2927740	224234	
11	100	UND MEHR		11919	6629985	6277716	188351	5077151	8794	1601698	1395388	163641	
12	ZUSAMMEN			653550	19179079	17048138	1532137	11545955	646272	14057809	12115546	1491484	
13	DAR. 1 U.M.			617355	19136436	17030422	1522862	11540456	611349	14021861	12097975	1492940	
BETRIEBE													
14	0	AR		98100	5264594	-	5044138	-	82837	707386	-	645165	
15	0,01-	1		53876	356422	20927	302713	5916	52686	181216	20538	137319	
16	1	-	2	76543	278449	106777	141217	41065	75837	207150	105772	74961	
17	2	-	5	106861	658538	353192	257174	162484	106049	529063	350623	137422	
18	5	-	10	102417	1087676	741689	297234	395481	101927	961013	738236	179131	
19	10	-	15	69204	1170540	853604	269966	479857	68993	1076392	851034	188475	
20	15	-	20	54316	1218874	943680	236499	532510	54136	1136116	940570	161383	
21	20	-	30	76919	2389729	1892321	429822	1103702	76702	2207609	1886954	262052	
22	30	-	50	76233	3506888	2918428	492580	1796496	75913	3294666	2905978	303600	
23	50	-	100	44391	3620930	2952841	570456	1953115	44046	3257659	2928293	244371	
24	100	UND MEHR		11976	7905136	6292757	1384093	5079087	8804	1640368	1397039	199514	
25	INSGESAMT			770836	27457775	17076215	9425893	11549714	747930	15198637	12125036	2533392	
26	DAR. 1 U.M.			618860	21836759	17055288	4079041	11543798	612407	14310035	12104498	1750908	
FORST													
WALDFLAECHE													
27	0,01-	1		-	-	-	-	-	-	-	-	-	
28	1	-	5	83043	227626	1531	184687	167	79736	212279	1491	175859	
29	5	-	20	22000	232824	1709	199343	287	18210	177430	1580	158427	
30	20	-	50	4194	144265	811	130321	118	1988	65629	677	58848	
31	50	-	200	4284	476593	1732	443703	237	1152	119626	1424	110440	
32	200	-	500	1779	584776	1313	560812	220	325	106611	954	101367	
33	500	UND MEHR		1986	6612612	20982	6374889	2730	247	459253	3364	436968	
34	ZUSAMMEN			117286	8278696	28077	7893756	3758	101658	1140828	9489	1041909	

1) EINZELPERSON, EHEPAAR, GESCHWISTER, ERBENGEMEINSCHAFT, NICHTINGETRAGENER VEREIN, BGB-GESellschaft, OFFENE HANDELS GEMEINDE, BEZIRKS-, KREIS- ODER GEMEINDEVERBAND.- 3) KIRCHE, KIRCHLICHE ANSTALT ODER DERGLEICHEN ANSTALT ODER HAFTUNG, AKTIENGESellschaft, STIFTUNG DES PRIVATEN RECHTS.

DEREN INHABER ... SIND

GEBIETSKOERPERSCHAFTEN 2)						SONSTIGE JURISTISCHE PERSONEN DES OEFFENTLICHEN RECHTS 3)						JURISTISCHE PERSONEN DES PRIVATEN RECHTS 4)					
BETRIEBE	BF HA	LF HA	WF HA	BE- TRIEBE	BF HA	LF HA	WF HA	BE- TRIEBE	BF HA	LF HA	WF HA	BE- TRIEBE	BF HA	LF HA	WF HA		
10	11	12	13	14	15	16	17	18	19	20	21	18	19	20	21		

LICHE BETRIEBE

63	1361	-	35	5	24	-	1	952	3668	-	81	01
77	581	39	143	62	608	41	458	113	453	64	14	02
177	940	261	191	197	1038	272	411	216	1492	310	261	03
257	2623	848	421	162	1553	510	653	293	2697	898	578	04
145	2636	1023	467	69	1517	481	681	218	3124	1530	708	05
65	1871	798	129	23	558	273	201	93	1896	1135	383	06
57	1768	1004	318	28	1122	479	531	74	1745	1281	162	07
60	3685	1476	568	39	1656	965	532	93	3518	2331	815	08
71	4683	2790	454	67	4121	2687	940	155	6848	5926	360	09
73	10569	5302	1946	93	9341	6732	2047	156	15288	10809	1455	10
388	429589	395874	6407	99	28976	22309	4172	2638	4569723	4464145	14131	11
1433	460305	409413	11079	844	50513	34750	10626	5001	4610452	4488429	18948	12
1293	458363	409374	10901	777	49881	34709	10168	3936	4606331	4488365	18853	13

INSGESAMT

7182	4125315	-	3997453	3344	99663	-	94136	4737	332230	-	307384	14
199	144629	92	137765	767	17345	189	15807	224	13232	109	11822	15
225	57229	332	54504	226	6807	312	5899	255	7263	361	5852	16
319	116788	1050	110590	178	5031	557	3882	315	7656	962	5280	17
186	118871	1325	113750	71	1853	433	1000	233	5939	1635	3353	18
88	89609	1083	78997	25	1198	295	795	98	3341	1192	1699	19
77	78632	1333	73997	28	1122	479	531	75	3005	1298	589	20
81	173860	1981	163574	39	1656	965	532	97	6604	2421	3664	21
92	186578	3612	175093	69	10321	2775	6773	159	15323	6062	7114	22
93	299620	6769	285273	94	13607	5785	6136	158	50044	10994	34677	23
434	1664247	409163	1164579	100	30798	22410	5869	2638	4569723	4464145	14131	24
8976	7055378	426738	6355576	4941	189402	35262	141360	8989	5014359	4489179	395565	25
1595	2785433	426647	2220358	830	72394	35073	31417	4028	4668897	4489070	76359	26

BETRIEBE

859	4260	7	2320	1790	6265	30	4777	658	4822	3	1731	27
1166	22516	17	13081	1571	18017	83	15854	1053	14861	29	11980	28
892	32565	39	28455	448	14672	65	13866	866	31400	30	28152	30
1869	227054	100	208389	214	20525	57	19587	1049	109388	150	105287	31
1133	374650	156	362251	41	13449	24	13000	280	90067	179	84194	32
1624	5934029	17006	5729000	33	65961	253	63649	82	153369	358	145273	33
7543	6595073	17326	6344497	4097	138889	512	130733	3988	403906	750	376617	34

GESELLSCHAFT, KOMMANDITGESELLSCHAFT ODER DERGLEICHEN PERSONENGEMEINSCHAFT.- 2) BUND, BUNDESLAND, BEZIRK, KREIS, STIFTUNG DES OEFFENTLICHEN RECHTS.- 4) EINGETRAGENE(R) GENOSSENSCHAFT ODER VEREIN, GESELLSCHAFT MIT BESCHRAENKTER

FRUEHERES BUNDESGBEIT

NR.	FLAECHE VON ... BIS UNTER ... HA	INSGESAMT					DAVON BETRIEBE, NATUERLICHE PERSONEN 1)					
		BETRIEBE	BF HA	LF HA	WF HA	ACKER- FLAECHE HA	BETRIEBE	BF HA	LF HA	WF HA		
		1	2	3	4	5	6	7	8	9		
LANDW. GEN. FL.											LANDWIRTSCHAFT	
01	0 AR	2946	4380	-	1919	-	2621	3883	-	1878		
02	0,01- 1	30152	31830	16812	7199	4776	29934	30514	16689	6591		
03	1 - 2	72306	166336	101020	40664	38800	71745	163089	100220	39801		
04	2 - 5	102666	462415	340426	82289	157737	102011	456192	338356	80682		
05	5 - 10	100142	911584	725646	143532	387868	99785	905198	723140	141677		
06	10 - 15	67932	1021409	838130	147778	470927	67779	1017704	836266	147078		
07	15 - 20	53400	1105199	927905	143979	522816	53280	1101627	925815	142974		
08	20 - 30	75965	2178866	1869129	250502	1088923	75804	2171043	1865130	248587		
09	30 - 50	75180	3245177	2877544	282670	1770214	74927	3231463	2867679	281051		
10	50 - 100	43294	3192539	2875789	227456	1900625	43054	3164272	2858732	222178		
11	100 UND MEHR	7904	1422101	1193461	176390	958813	7610	1329615	1126939	161681		
12	ZUSAMMEN	631887	13741838	11765863	1504376	7301497	628550	13574598	11658965	1474179		
13	DAR. 1 U.M.	598789	13705628	11749051	1495258	7296721	595995	13540202	11642275	1465710		
BETRIEBE												
14	0 AR	96719	4317978	-	4123521	-	82201	705515	-	643599		
15	0,01- 1	51481	352862	19969	300905	5186	50325	177982	19601	135517		
16	1 - 2	72901	269666	101791	136517	38925	72224	198588	100829	72262		
17	2 - 5	103054	612004	341624	224670	157857	102300	513443	339243	134537		
18	5 - 10	100329	1033721	726939	259813	388011	99917	943920	724034	177269		
19	10 - 15	68012	1149412	839103	264360	471118	67830	1060102	836888	187044		
20	15 - 20	53439	1201537	928557	235155	522871	53298	1119841	926121	160045		
21	20 - 30	76002	2252273	1870014	318972	1089027	75821	2183791	1865539	260330		
22	30 - 50	75218	3356906	2879003	384323	1770595	74941	3253578	2868215	301273		
23	50 - 100	43319	3288777	2877563	318245	1900769	43062	3185710	2859284	242315		
24	100 UND MEHR	7931	1629328	1200405	331102	959507	7620	1368285	1128589	197554		
25	INSGESAMT	748405	19464464	11784968	6899581	7303865	729539	14710755	11668344	2511745		
26	DAR. 1 U.M.	600205	14793623	11764999	2475155	7298679	597013	13827259	11648743	1732629		
FORST												
27	0,01- 1	-	-	-	-	-	-	-	-	-		
28	1 - 5	82606	225319	1510	183611	165	79303	211117	1471	174800		
29	5 - 20	21798	230557	1650	197321	277	18011	175276	1522	156435		
30	20 - 50	4156	143084	785	129332	113	1954	64701	651	57972		
31	50 - 200	4281	476329	1727	443448	232	1150	119504	1419	110327		
32	200 - 500	1775	579771	1311	559626	220	324	106306	952	101064		
33	500 UND MEHR	1902	4067566	12120	3881868	1360	247	459253	3364	436968		
34	ZUSAMMEN	116518	5722626	19105	5395206	2369	100989	1136157	9379	1037566		

1) EINZELPERSON, EHEPAAR, GESCHWISTER, ERBENGEMEINSCHAFT, NICHTeingetragener Verein, BGB-Gesellschaft, Offene Handels-Gemeinde, Bezirks-, Kreis- oder Gemeindeverband. - 3) Kirche, kirchliche Anstalt oder dergleichen Anstalt oder Haftung, Aktiengesellschaft, Stiftung des privaten Rechts.

DEREN INHABER ... SIND

GEBIETSKOERPERSCHAFTEN 2)						SONSTIGE JURISTISCHE PERSONEN DES OEFFENTLICHEN RECHTS 3)						JURISTISCHE PERSONEN DES PRIVATEN RECHTS 4)						I L F I D I N I R I
BETRIEBE	BF MA	LF MA	WF MA	BE- TRIEBE	BF MA	LF MA	WF MA	BE- TRIEBE	BF MA	LF MA	WF MA	BE- TRIEBE	BF MA	LF MA	WF MA			
10	11	12	13	14	15	16	17	18	19	20	21	22	23	24	25			

LICHE BETRIEBE

172	865	253	191	196	1036	271	411	319	467	-	40	83	153	46	7	01
247	2381	812	409	160	1498	503	621	193	1346	276	260	248	2344	755	577	04
135	2483	961	467	69	1517	481	681	153	2385	1064	706	153	2385	1064	706	05
56	1693	694	127	23	558	273	201	74	1456	897	371	201	1456	897	371	06
40	1294	707	315	28	1122	479	531	52	1157	904	159	52	1157	904	159	07
53	3385	1300	588	37	1595	911	532	71	2843	1788	815	71	2843	1788	815	08
67	4445	2627	454	62	3783	2466	860	124	5486	4772	305	124	5486	4772	305	09
58	9100	4180	1816	86	8845	6268	2047	96	10322	6609	1415	96	10322	6609	1415	10
92	26208	19272	4180	71	20235	14383	3767	131	46043	32868	6762	131	46043	32868	6762	11
996	52418	30842	8671	797	40818	26076	10110	1544	74003	49980	11416	1544	74003	49980	11416	12
920	51854	30806	8528	732	40189	26036	9652	1142	73383	49934	11368	1142	73383	49934	11368	13

INSGESAMT

7083	3197069	-	3090591	3339	97494	-	91971	4096	317901	-	297360	14	194	12932	90	11816	15
196	144606	89	137765	766	17342	188	15807	194	12932	90	11816	15	196	144606	89	137765	766
220	57154	324	54504	225	6806	311	5899	232	7117	327	5852	16	220	57154	324	54504	225
308	86281	1011	81003	176	4976	550	3850	270	7303	820	5280	17	308	86281	1011	81003	176
173	82747	1242	78195	71	1853	493	1000	168	5201	1169	3350	18	173	82747	1242	78195	71
78	85211	966	74834	25	1198	295	795	79	2900	954	1687	19	78	85211	966	74834	25
60	78158	1036	73994	28	1122	479	531	53	2416	921	585	20	60	78158	1036	73994	28
69	60957	1685	54446	37	1595	911	532	75	5929	1879	3654	21	69	60957	1685	54446	37
85	79384	3326	69298	64	9983	2554	6693	128	13962	4908	7058	22	85	79384	3326	69298	64
73	77221	5252	66440	87	13111	6321	6136	97	12734	6705	3354	23	73	77221	5252	66440	87
109	194764	24565	123019	71	20235	14383	3767	131	46043	32868	6762	24	109	194764	24565	123019	71
8454	4143554	39496	3904089	4889	175716	26487	136980	5523	434439	50641	346767	25	8454	4143554	39496	3904089	4889
1175	801879	39407	675732	784	60880	26299	29203	1233	103605	50551	37592	26	1175	801879	39407	675732	784

BETRIEBE

858	4190	7	2316	1790	6265	30	4777	655	3747	3	1717	27	858	4190	7	2316	1790
1165	22446	17	13075	1570	18002	83	15839	1052	14834	29	11971	28	1165	22446	17	13075	1570
890	32427	39	29392	448	14672	65	13866	864	31285	30	28102	30	890	32427	39	29392	448
1869	227054	100	208389	213	20383	57	19445	1049	109388	150	105287	31	1869	227054	100	208389	213
1131	370380	156	361799	41	13449	24	13000	279	89636	179	83763	32	1131	370380	156	361799	41
1545	3434639	8334	3280447	30	62126	152	59943	80	111547	269	104511	33	1545	3434639	8334	3280447	30
7458	4091136	8654	3895418	4092	134897	411	126870	3979	360436	661	335351	34	7458	4091136	8654	3895418	4092

GESELLSCHAFT, KOMMANDITGESELLSCHAFT ODER DERGLEICHEN PERSONENGEMEINSCHAFT.- 2) BUND, BUNDESLAND, BEZIRK, KREIS, STIFTUNG DES OEFFENTLICHEN RECHTS.- 4) EINGETRAGENE(R) GENOSSENSCHAFT ODER VEREIN, GESELLSCHAFT MIT BESCHRAENKTER

BADEN-WÜRTTEMBERG

NR.	FLAECHE VON ... BIS UNTER ... HA	INSGESAMT					DAVON BETRIEBE, NATUERLICHE PERSONEN 1)				
		BETRIEBE	BF HA	LF HA	WF HA	ACKER- FLAECHE HA	BETRIEBE	BF HA	LF HA	WF HA	
		1	2	3	4	5	6	7	8	9	
LANDW. GEN. FL.											
01	0 AR	245	1017	-	901	-	239	993	-	900	
02	0,01- 1	10346	10381	5953	2684	988	10272	9716	5910	2160	
03	1 - 2	17147	36291	24303	7988	8586	16975	35506	24058	7856	
04	2 - 5	20925	92191	68659	17418	29252	20709	90630	67975	17116	
05	5 - 10	18424	175537	133790	34501	65504	18301	173852	132917	34169	
06	10 - 15	11502	181086	141872	33588	73224	11457	180158	141334	33476	
07	15 - 20	8256	172453	143454	24466	76542	8219	171492	142799	24285	
08	20 - 30	10837	305911	266198	32837	149754	10786	304158	264943	32495	
09	30 - 50	9077	379966	344294	28390	211226	9006	376714	341571	28150	
10	50 - 100	3954	272281	257850	10183	167966	3901	267841	254116	9720	
11	100 UND MEHR	537	83720	79162	2227	52791	479	70521	67584	1448	
12	ZUSAMMEN	111250	1710834	1465534	195184	835834	110344	1681580	1443206	191777	
13	DAR. 1 U.M.	100659	1699436	1459581	191599	834846	99833	1670871	1437296	188717	
LANDWIRTSCHAFT											
BETRIEBE											
14	0 AR	10195	864870	-	845230	-	8342	127537	-	121697	
15	0,01- 1	15691	74016	6507	62567	1040	15433	42227	6426	31871	
16	1 - 2	17234	64240	24425	34870	8592	17036	43424	24139	15285	
17	2 - 5	20999	131906	68894	55684	29266	20754	102451	68118	28476	
18	5 - 10	18460	197637	134036	55706	65507	18324	177487	133061	37485	
19	10 - 15	11508	191861	141947	43713	73227	11461	186406	141387	39412	
20	15 - 20	8261	187052	143535	38582	76544	8220	177627	142814	30267	
21	20 - 30	10846	323785	266428	49831	149782	10788	305066	265001	33331	
22	30 - 50	9083	402037	344550	48639	211226	9008	387624	341667	37885	
23	50 - 100	3957	283539	258034	20678	167966	3901	267841	254116	9720	
24	100 UND MEHR	538	88044	79286	6060	52791	479	70521	67584	1448	
25	INSGESAMT	126772	2808987	1467641	1261560	835943	123746	1888212	1444311	386877	
26	DAR. 1 U.M.	100886	1870101	1461134	353763	834903	99971	1718448	1437886	233309	
FORST											
27	0,01- 1	-	-	-	-	-	-	-	-	-	
28	1 - 5	11263	27756	324	24160	25	10898	26365	317	23188	
29	5 - 20	2383	22992	208	21130	25	2032	18672	197	17347	
30	20 - 50	449	14466	104	13778	4	239	7335	82	6882	
31	50 - 200	543	57695	280	56095	7	149	14251	250	13325	
32	200 - 500	365	120807	161	119240	39	39	11998	64	11634	
33	500 UND MEHR	519	854437	1030	831972	10	45	128011	196	122724	
34	ZUSAMMEN	15522	1098153	2107	1066376	109	13402	206631	1105	195101	

1) EINZELPERSON, EHEPAAR, GESCHWISTER, ERBENGEMEINSCHAFT, NICHTINGETRAGENER VEREIN, BGB-GESELLSCHAFT, OFFENE HANDELS GEMEINDE, BEZIRKS-, KREIS- ODER GEMEINDEVERBAND. - 3) KIRCHE, KIRCHLICHE ANSTALT ODER DERGLEICHEN ANSTALT ODER HAFTUNG, AKTIENGESellschaft, STIFTUNG DES PRIVATEN RECHTS.

DEREN INHABER ... SIND

GEBIETSKÖRPERSCHAFTEN 2)						SONSTIGE JURISTISCHE PERSONEN DES ÖFFENTLICHEN RECHTS 3)						JURISTISCHE PERSONEN DES PRIVATEN RECHTS 4)					
BETRIEBE	BF HA	LF HA	WF HA	BE- TRIEBE	BF HA	LF HA	WF HA	BE- TRIEBE	BF HA	LF HA	WF HA	BE- TRIEBE	BF HA	LF HA	WF HA		
10	11	12	13	14	15	16	17	18	19	20	21	18	19	20	21		

LICHE BETRIEBE

37	215	19	132	- 01
75	263	111	22	42	183	56	61	55	399	78	49	03			
120	941	392	178	25	227	77	56	71	392	216	68	04			
74	839	523	50	9	276	62	186	40	569	288	96	05			
28	592	344	38	4	102	42	33	13	234	151	41	06			
22	490	393	-	5	281	89	179	10	190	173	1	07			
26	782	643	67	13	596	317	234	12	375	294	41	08			
31	1347	1165	3	15	782	591	143	25	1123	966	95	09			
14	1432	1023	299	18	1484	1319	108	21	1526	1392	55	10			
24	4473	4095	31	4	1329	715	556	30	7397	6768	192	11			
451	11374	8707	821	146	5693	3275	1950	309	12187	10346	637	12			
414	11159	8689	689	135	5261	3269	1557	277	12146	10327	637	13			

INSGESAMT

1189	704036	-	691204	445	18606	-	18213	219	14692	-	14116	14
72	22268	33	21687	135	2098	24	1945	51	7424	24	7063	15
94	19286	140	18502	46	737	62	592	58	793	83	492	16
145	28347	471	26627	28	657	86	474	72	451	219	107	17
87	19304	626	17939	9	276	62	186	40	569	288	96	18
30	5120	366	4227	4	102	42	33	13	234	151	41	19
26	8953	459	8134	5	281	89	179	10	190	173	1	20
32	16155	795	14750	13	596	317	234	13	1967	316	1515	21
35	12508	1325	10516	15	782	591	143	25	1123	966	95	22
17	12689	1206	10795	18	1484	1319	108	21	1526	1392	55	23
25	8798	4219	3865	4	1329	715	556	30	7397	6768	192	24
1752	857483	9639	828247	722	26948	3309	22663	552	36365	10382	23772	25
491	131159	9606	115356	142	6244	3285	2505	282	14249	10357	2593	26

BETRIEBE

53	292	0	157	246	774	5	652	66	325	-	-	27
75	1116	2	904	220	2439	8	2285	56	765	1	164	28
101	3441	7	3394	72	2377	12	2292	37	1313	4	1210	30
301	34066	21	33822	26	2306	3	2228	67	7072	6	6720	31
308	103309	90	102222	7	2155	7	2116	11	3346	1	3268	32
463	703864	811	686929	5	11204	-	11139	6	11357	23	11180	33
1301	846089	932	827427	576	21255	34	20713	243	24178	36	23135	34

GESELLSCHAFT, KOMMANDITGESELLSCHAFT ODER DERGLEICHEN PERSONENGEMEINSCHAFT.- 2) BUND, BUNDESLAND, BEZIRK, KREIS, STIFTUNG DES ÖFFENTLICHEN RECHTS.- 4) EINGETRAGENE(R) GENOSSENSCHAFT ODER VEREIN, GESELLSCHAFT MIT BESCHRAENKTER

BAYERN				DAVON BETRIEBE,									
NR.	FLAECHE	VON ... BIS	UNTER ... HA	INSGESAMT					NATUERLICHE PERSONEN 1)				
				BETRIEBE	BF HA	LF HA	WF HA	ACKER-FLAECHE HA	BETRIEBE	BF HA	LF HA	WF HA	
				1	2	3	4	5	6	7	8	9	
LANDW. GEN. FL.													
01	0 AR			715	360	-	103	-	661	301	-	91	
02	0,01-	1		4547	6238	2460	2203	939	4471	5852	2416	2162	
03	1 -	2		19139	54769	26949	20407	11886	18884	53138	26588	19914	
04	2 -	5		32826	165966	112417	41807	57777	32583	163563	111652	41179	
05	5 -	10		42286	407754	310018	81516	177183	42182	405697	309292	80887	
06	10 -	15		30806	487721	381093	91058	217624	30763	486122	380562	90740	
07	15 -	20		24464	535837	425123	96144	232755	24432	534943	424573	95864	
08	20 -	30		31382	958044	767182	167309	436345	31334	956179	765977	166866	
09	30 -	50		21521	982369	805201	154256	530236	21438	976906	801924	153484	
10	50 -	100		6330	479142	404235	62955	315340	6235	467209	397411	60363	
11	100 UND MEHR			844	173776	129753	37279	108733	748	147099	111410	31897	
12	ZUSAMMEN			214860	4251976	3364431	755036	2088817	213731	4197009	3331803	743448	
13	DAR. 1 U.M.			209598	4245378	3361971	752730	2087878	208599	4190856	3329387	741194	
LANDWIRTSCHAFT													
14	0 AR			54620	998615	-	937980	-	49080	241466	-	213756	
15	0,01-	1		15269	168754	4205	148593	1208	14609	75094	4013	61385	
16	1 -	2		19363	90055	27232	54118	11937	19068	62292	26817	28088	
17	2 -	5		32933	219711	112755	93065	57824	32662	182212	111898	58730	
18	5 -	10		42329	443885	310315	115983	177212	42215	419859	309520	93903	
19	10 -	15		30833	646114	381415	142285	217698	30781	496084	380778	99862	
20	15 -	20		24478	579700	425361	137019	232791	24439	542072	424692	102366	
21	20 -	30		31394	984136	767462	190708	436391	31342	962941	766158	173092	
22	30 -	50		21533	1022476	805686	190064	530428	21444	982196	802144	158382	
23	50 -	100		6341	527561	405017	108129	315423	6239	475556	397697	68074	
24	100 UND MEHR			859	335357	134790	149572	108987	753	169729	112175	52901	
25	INSGESAMT			279952	5916365	3374239	2267516	2089899	272632	4609500	3335892	1110540	
26	DAR. 1 U.M.			210063	4748995	3370033	1180943	2088692	208943	4292941	3331879	835399	
FORST													
27	0,01-	1		-	-	-	-	-	-	-	-	-	
28	1 -	5		49919	134668	830	111141	110	48051	126742	808	106203	
29	5 -	20		11683	118061	923	102390	178	9724	90371	839	81831	
30	20 -	50		1599	53594	257	49011	41	685	22369	197	19865	
31	50 -	200		1130	121566	483	111370	61	277	28483	381	26255	
32	200 -	500		375	122709	442	117094	90	88	29917	391	27547	
33	500 UND MEHR			386	1113790	6873	1021474	602	76	114609	1473	105391	
34	ZUSAMMEN			65092	1664389	9808	1512480	1082	58901	412491	4089	367092	

1) EINZELPERSON, EHEPAAR, GESCHWISTER, ERBENGEMEINSCHAFT, NICHTINGETRAGENER VEREIN, BGB-GESELLSCHAFT, OFFENE HANDELS GEMEINDE, BEZIRKS-, KREIS- ODER GEMEINDEVERBAND.- 3) KIRCHE, KIRCHLICHE ANSTALT ODER DERGLEICHEN ANSTALT ODER HAFTUNG, AKTIENGESELLSCHAFT, STIFTUNG DES PRIVATEN RECHTS.

DEREN INHABER ... SIND

BETRIEBE	GEBIETSKOERPERSCHAFTEN 2)					SONSTIGE JURISTISCHE PERSONEN DES OEFFENTLICHEN RECHTS 3)					JURISTISCHE PERSONEN DES PRIVATEN RECHTS 4)					I L F D I N R I .
	BF HA	LF HA	WF HA	BE- TRIEBE	BF HA	LF HA	WF HA	BE- TRIEBE	BF HA	LF HA	WF HA	BE- TRIEBE	BF HA	LF HA	WF HA	
10	11	12	13	14	15	16	17	18	19	20	21					

LICHE BETRIEBE

-	-	-	-	-	-	-	-	54	59	-	12	01
22	242	9	1	37	106	25	37	17	39	10	2	02
74	298	109	51	112	650	154	292	69	684	97	151	03
89	982	298	61	81	790	247	397	73	630	221	170	04
38	724	271	112	30	717	213	289	36	616	242	228	05
12	850	146	60	11	224	137	61	20	525	248	196	06
8	159	140	17	10	351	169	146	14	384	241	117	07
13	391	311	38	12	524	311	149	23	949	584	256	08
24	2010	970	53	24	1831	951	584	35	1622	1356	135	09
24	4410	1756	848	41	4400	2984	1105	30	3123	2084	639	10
39	10406	7279	1515	35	8232	6129	1561	22	8039	4935	2306	11
343	20473	11289	2755	393	17824	11319	4621	393	16670	10019	4213	12
321	20231	11280	2753	356	17719	11295	4584	322	16572	10009	4199	13

INSGESAMT

2622	656901	-	632238	1706	36548	-	34446	1212	63700	-	57540	14
76	77836	35	72889	518	12997	127	12033	66	2828	31	2285	15
84	19601	124	18962	129	4860	177	4384	82	3303	114	2684	16
104	31966	351	29892	88	2245	268	1755	79	3288	239	2688	17
45	22136	322	21038	32	1053	225	607	37	837	249	435	18
19	48640	229	41572	13	864	160	655	20	525	248	196	19
14	35634	242	33962	10	351	169	146	15	1643	258	544	20
16	18933	381	16482	12	524	311	149	24	1737	612	984	21
29	35973	1186	30186	25	2686	993	1361	35	1622	1356	135	22
29	37804	2102	32284	42	8666	3037	5193	31	5535	2181	2578	23
49	149356	11551	92804	35	8232	6129	1561	22	8039	4935	2306	24
3087	1134781	16522	1022310	2610	79027	11602	62290	1623	93058	10224	72375	25
389	400044	16487	317183	386	29481	11474	15811	345	26530	10193	12551	26

BETRIEBE

545	2578	1	1456	1020	3534	20	2723	303	1814	1	759	27
749	13075	9	8237	839	9334	59	8248	371	5281	17	4075	29
448	15271	10	14443	207	6701	36	6437	259	9253	15	8265	30
503	57925	45	51954	110	10699	43	10369	240	24458	13	22792	31
221	70766	4	69672	24	8170	16	7937	42	13857	30	11938	32
278	954693	5163	873794	17	22764	108	21956	15	21724	128	20333	33
2744	1114308	5233	1019556	2217	61203	282	57669	1230	76387	204	68162	34

GESELLSCHAFT, KOMMANDITGESELLSCHAFT ODER DERGLEICHEN PERSONENGEMEINSCHAFT.- 2) BUND, BUNDESLAND, BEZIRK, KREIS, STIFTUNG DES OEFFENTLICHEN RECHTS.- 4) EINGETRAGENE(R) GENOSSENSCHAFT ODER VEREIN, GESELLSCHAFT MIT BESCHRAENKTER

HESSEN				INSGESAMT									DAVON BETRIEBE,				
LFDI NR.	FLAECHE			BETRIEBE	BF HA	LF HA	WF HA	ACKER- FLAECHE HA	BETRIEBE	BF HA	LF HA	WF HA	NATUERLICHE PERSONEN 1)				
	VON ... UNTER ... HA	BIS ...	HA										1	2	3	4	5
													LANDWIRTSCHAFT				
													LANDW. GEN. FL.				
01	0	AR		110	58	-	4	-	102	46	-	4					
02	0,01-	1		1392	1150	709	149	309	1385	1132	707	149					
03	1	2		5195	9584	7330	1203					
04	2	-	5	9421	35859	31118	2690	18288	9406	35738	31067	2651					
05	5	-	10	8051	62972	57183	3786	33806	8042	62864	57117	3778					
06	10	-	15	4981	66361	61255	3614	38041	4974	66243	61169	3590					
07	15	-	20	3647	68346	63090	3900					
08	20	-	30	4970	132245	122106	6622	78505	4963	130670	121932	6552					
09	30	-	50	4821	193580	183914	6687	120953	4810	193082	183472	6644					
10	50	-	100	2709	186660	179213	5104	121584	2694	185461	178172	5016					
11	100	UND MEHR		428	75348	64120	9403	51130	419	73318	62170	9391					
12	ZUSAMMEN			45740	832250	770105	43166	507242	45637	826483	766225	42879					
13	DAR. 1 U.M.			44238	831041	769396	43012	506932	44150	825305	765518	42725					
													BETRIEBE				
14	0	AR		3052	712950	-	709326	-	2176	48293	-	46627					
15	0,01-	1		1709	3664	756	2466					
16	1	2		5226	17346	7372	8604	4718	5211	16901	7351	8194					
17	2	-	5	9437	43598	31171	10110	18291	9419	43067	31111	9671					
18	5	-	10	8057	69839	57218	10515	33806	8047	64197	57147	4983					
19	10	-	15	4989	82946	61356	19592	38056	4980	79321	61244	16109					
20	15	-	20	3648	68831	63105	4370					
21	20	-	30	4971	132580	122134	6922	78508	4964	131005	121960	6853					
22	30	-	50	4822	194141	183958	7202	120958	4811	193644	183516	7159					
23	50	-	100	2711	194748	179326	13005	121584	2695	189252	178222	8721					
24	100	UND MEHR		429	79156	64245	13068	51130	419	73318	62170	9391					
25	INSGESAMT			49068	1600150	770696	805449	507289	48079	911491	766581	124541					
26	DAR. 1 U.M.			44293	883237	769934	93387	506966	44194	859534	765825	75449					
													FORST				
27	0,01-	1		-	-	-	-	-	-	-	-	-					
28	1	-	5	1960	5073	25	4328	6	1915	4895	25	4203					
29	5	-	20	459	4465	31	4198	11	373	3352	30	3116					
30	20	-	50	153	5146	11	4930	1	35	1092	11	1027					
31	50	-	200	54	6361	41	6180					
32	200	-	500	31	10404	87	10145					
33	500	UND MEHR		323	665671	380	662595	21	34	58904	162	56990					
34	ZUSAMMEN			3328	767900	591	762283	47	2442	85008	356	81662					

1) EINZELPERSON, EHEPAAR, GESCHWISTER, ERBENGEMEINSCHAFT, NICHTINGETRAGENER VEREIN, BGB-GESELLSCHAFT, OFFENE HANDELS GEMEINDE, BEZIRKS-, KREIS- ODER GEMEINDEVERBAND.- 3) KIRCHE, KIRCHLICHE ANSTALT ODER DERGLEICHEN ANSTALT ODER HAFTUNG, AKTIENGESELLSCHAFT, STIFTUNG DES PRIVATEN RECHTS.

DEREN INHABER ... SIND

GEBIETSKOERPERSCHAFTEN 2)						SONSTIGE JURISTISCHE PERSONEN DES OEFFENTLICHEN RECHTS 3)					JURISTISCHE PERSONEN DES PRIVATEN RECHTS 4)					I L F D I N R I .
BETRIEBE	BF HA	LF HA	WF HA	BE- TRIEBE	BF HA	LF HA	WF HA	BE- TRIEBE	BF HA	LF HA	WF HA	BE- TRIEBE	BF HA	LF HA	WF HA	
10	11	12	13	14	15	16	17	18	19	20	21	22	23	24	25	
LICHE BETRIEBE																
-	-	-	-	-	-	-	-	8	12	-	-	-	-	-	-	
.	7	15	9	
.	5	59	24	19	
.	4	79	50	30	
5	384	335	21	5	5	451	399	31	5	365	308	5	365	308	35 10	
5	1209	1157	5 11	
26	3357	1770	128	28	1003	839	94	49	1407	1270	64	12	1407	1270	64 12	
26	3357	1770	128 13	
INSGESAMT																
515	624351	-	622689	69	1350	-	1301	292	38955	-	38709	14	38955	-	38709 14	
.	.	.	.	4	40	1	18	9	254	4	248	15	254	4	248 15	
4	332	5	324	3	15	5	2	8	98	10	85	16	98	10	85 16	
3	259	9	239	7	59	24	19	8	214	27	180	17	214	27	180 17	
3	5581	19	5525	18	.	.	. 18	
3	3522	39	3459	19	.	.	. 19	
.	20	.	.	. 20	
.	.	.	.	5	243	208	30	21	.	.	. 21	
.	22	.	.	. 22	
6	4680	397	4218	5	451	399	31	5	365	308	35	23	365	308	35 23	
6	5017	1281	3670	24	.	.	. 24	
550	645407	1993	640211	99	2380	840	1414	340	40872	1282	39283	25	40872	1282	39283 25	
.	39	1663	1278	327	26	1663	1278	327 26	
BETRIEBE																
-	-	-	-	-	-	-	-	-	-	-	-	-	-	-	-	
8	27	0	26	25	86	-	63	12	65	-	36	28	65	-	36 28	
22	294	-	283	32	415	1	397	32	403	1	402	29	403	1	402 29	
23	872	-	730	10	315	-	314	85	2867	-	2859	30	2867	-	2859 30	
79	9779	1	9184	.	.	-	.	127	13017	11	12920	31	13017	11	12920 31	
109	37565	3	37503	.	.	-	.	29	9859	-	9753	32	9859	-	9753 32	
283	593513	218	592356	-	-	-	-	6	13254	-	13249	33	13254	-	13249 33	
524	642050	223	640083	71	1376	1	1319	291	39466	12	39219	34	39466	12	39219 34	

GESELLSCHAFT, KOMMANDITGESELLSCHAFT ODER DERGLEICHEN PERSONENGEMEINSCHAFT.- 2) BUND, BUNDESLAND, BEZIRK, KREIS,
STIFTUNG DES OEFFENTLICHEN RECHTS.- 4) EINGETRAGENE(R) GENOSSENSCHAFT ODER VEREIN, GESELLSCHAFT MIT BESCHRAENKTER

NIEDERSACHSEN

LFDR.	FLAECHE		INSGESAMT					DAVON BETRIEBE,				
			BETRIEBE		BF	LF	WF	ACKER- FLAECHE	BETRIEBE		BF	LF
NR.	VON ... UNTER ... HA	BIS ... HA	1	2	3	4	5	6	7	8	9	
LANDWIRTSCHAFT												
01	LANDW. GEN. FL.		1333	2214	-	851	-	1108	1862	-	823	
02	0	AR	2625	3703	1426	906	814	2610	3631	1417	874	
03	1	- 2	9860	22609	13385	3586	4984	9823	22307	13330	3478	
04	2	- 5	12113	53371	39167	6744	17867	12061	52781	39010	6453	
05	5	- 10	10166	88811	72893	7349	38109	10137	87945	72700	7038	
06	10	- 15	6997	98574	86361	5637	48242	6981	98241	86170	5539	
07	15	- 20	6118	119591	106688	6257	59418	6101	119175	106388	6205	
08	20	- 30	11113	304812	276646	14442	155092	11103	304531	276397	14421	
09	30	- 50	17171	742223	670234	42116	378972	17135	740666	668847	42069	
10	50	- 100	14645	1133364	991405	97827	648745	14623	1129350	989854	97410	
11	100	UND MEHR	3058	531497	449413	61386	376971	3012	510304	435857	58917	
12	ZUSAMMEN		95199	3100769	2707617	247102	1729213	94694	3070790	2689971	243226	
13	DAR. 1 U.M.		91241	3094853	2706191	245345	1728399	90976	3065298	2688553	241530	
BETRIEBE												
14	0	AR	10884	539268	-	477989	-	8499	89604	-	74923	
15	0,01-	1	4251	33260	1754	26679	850	4154	22009	1715	16120	
16	1	- 2	9984	42325	13546	21836	5019	9922	27451	13457	7816	
17	2	- 5	12189	71662	39389	23666	17897	12121	57849	39188	10787	
18	5	- 10	10198	117639	73105	34486	38173	10161	95575	72860	14136	
19	10	- 15	7006	115083	86474	21522	48253	6986	99838	86231	6870	
20	15	- 20	6126	141110	106821	26596	59435	6104	120449	106440	7370	
21	20	- 30	11117	321086	276744	29967	155097	11103	304531	276397	14421	
22	30	- 50	17179	777819	670532	74341	379017	17135	740666	668847	42069	
23	50	- 100	14646	1134258	991460	98624	648799	14624	1130243	989909	98207	
24	100	UND MEHR	3058	531497	449413	61386	376971	3012	510304	435857	58917	
25	INSGESAMT		106638	3825006	2709238	897092	1729510	103821	3198519	2690901	351635	
26	DAR. 1 U.M.		91503	3252478	2707484	392425	1728660	91168	3086906	2689186	260592	
FORST												
27	0,01-	1	-	-	-	-	-	-	-	-	-	
28	1	- 5	6149	21820	104	14499	8	5685	19341	102	13188	
29	5	- 20	3329	41777	216	33241	39	2636	31439	197	25409	
30	20	- 50	943	33883	196	29301	29	499	17771	178	15149	
31	50	- 200	710	79565	328	68233	85	249	25390	267	22425	
32	200	- 500	161	49282	109	47563	28	45	14701	93	13780	
33	500	UND MEHR	147	497909	666	457153	108	13	19086	94	18458	
34	ZUSAMMEN		11439	724237	1620	649990	297	9127	127729	931	108410	

1) EINZELPERSON, EHEPAAR, GESCHWISTER, ERBENGEMEINSCHAFT, NICHTINGETRAGENER VEREIN, BGB-GESELLSCHAFT, OFFENE HANDELS GEMEINDE, BEZIRKS-, KREIS- ODER GEMEINDEVERBAND.- 3) KIRCHE, KIRCHLICHE ANSTALT ODER DERGLEICHEN ANSTALT ODER HAFTUNG, AKTIENGESELLSCHAFT, STIFTUNG DES PRIVATEN RECHTS.

DEREN INHABER ... SIND																					
GEBIETSKOERPERSCHAFTEN 2)						SONSTIGE JURISTISCHE PERSONEN DES OEFFENTLICHEN RECHTS 3)						JURISTISCHE PERSONEN DES PRIVATEN RECHTS 4)						I L F D I N R I			
BETRIEBE	BF HA	LF HA	WF HA	BE- TRIEBE	BF HA	LF HA	WF HA	BE- TRIEBE	BF HA	LF HA	WF HA	BE- TRIEBE	BF HA	LF HA	WF HA	BE- TRIEBE	BF HA	LF HA	WF HA	I L F D I N R I	
10	11	12	13	14	15	16	17	18	19	20	21	18	19	20	21	18	19	20	21	I	
LICHE BETRIEBE																					
-	-	-	-	-	-	-	-	-	-	-	-	-	-	-	-	-	-	-	-	01	
5	22	3	6	4	39	3	24	6	11	3	2	9	26	143	38	22	03			02	
5	133	7	76	6	26	9	9	26	143	38	22	9	26	143	38	22	03			03	
3	34	9	15	7	92	21	49	42	465	127	227	3	42	465	127	227	04			04	
3	426	25	172	6	114	38	32	20	327	130	107	3	42	465	127	227	05			05	
-	-	-	-	-	-	-	-	-	-	-	-	-	-	-	-	-	-	-	-	06	
.	12	245	211	6	.	12	245	211	6	07			07	
.	33	1418	1260	38	.	33	1418	1260	38	08			08	
.	17	2799	1194	316	.	17	2799	1194	316	10			10	
4	3258	2987	9	10	3896	2745	463	32	14040	7824	1997	4	32	14040	7824	1997	11			11	
26	4948	3263	363	44	4756	3223	714	435	20275	11160	2799	26	435	20275	11160	2799	12			12	
21	4926	3260	356	21	13			13
INSGESAMT																					
381	314859	-	275251	417	26506	-	24627	1587	108300	-	103188	15	1587	108300	-	103188	14			14	
15	8340	7	8022	53	1458	19	1177	29	1453	13	1359	15	29	1453	13	1359	15			15	
14	12536	21	11959	9	811	13	684	39	1527	55	1376	16	39	1527	55	1376	16			16	
7	11557	22	11000	9	241	26	150	52	2014	153	1728	17	52	2014	153	1728	17			17	
8	21230	59	19846	6	114	38	32	23	720	148	472	18	23	720	148	472	18			18	
.	16	412	191	180	19	16	412	191	180	19			19	
7	20295	119	19175	3	121	51	46	12	245	211	6	20	12	245	211	6	20			20	
.	8	211	194	8	21	8	211	194	8	21			21	
.	35	6834	1328	3801	22	35	6834	1328	3801	22			22	
.	17	2799	1194	316	23	17	2799	1194	316	23			23	
4	3258	2987	9	10	3896	2745	463	32	14040	7824	1997	24	32	14040	7824	1997	24			24	
452	448972	3737	398699	515	38960	3290	32326	1850	138555	11310	114431	25	1850	138555	11310	114431	25			25	
56	125773	3730	115425	45	10996	3270	6522	234	28803	11297	9884	26	234	28803	11297	9884	26			26	
BETRIEBE																					
-	-	-	-	-	-	-	-	-	-	-	-	-	-	-	-	-	-	-	-	27	
107	672	0	300	201	840	2	549	156	966	-	462	28	156	966	-	462	28			28	
116	2134	3	1231	176	2411	10	1891	401	5793	7	4710	29	401	5793	7	4710	29			29	
46	2345	1	1469	60	1984	7	1764	338	11784	10	10919	30	338	11784	10	10919	30			30	
32	10862	3	3335	25	2432	5	2265	404	40881	52	40208	31	404	40881	52	40208	31			31	
14	4152	2	3919	4	1525	2	1360	98	28904	13	28503	32	98	28904	13	28503	32			32	
111	423859	463	388082	5	25013	41	23784	18	29951	68	26829	33	18	29951	68	26829	33			33	
426	444024	473	398336	471	34204	66	31612	1415	118280	150	111632	34	1415	118280	150	111632	34			34	

GESELLSCHAFT, KOMMANDITGESELLSCHAFT ODER DERGLEICHEN PERSONENGEMEINSCHAFT.- 2) BUND, BUNDESLAND, BEZIRK, KREIS, STIFTUNG DES OEFFENTLICHEN RECHTS.- 4) EINGETRAGENE(R) GENOSSENSCHAFT ODER VEREIN, GESELLSCHAFT MIT BESCHRAENKTER

NORDRHEIN-WESTFALEN

LFDI NR.	FLAECHE		INSGESAMT					NATUERLICHE PERSONEN 1)					DAVON BETRIEBE,		
	VON ... UNTER ... HA	BIS HA	BETRIEBE	BF HA	LF HA	WF HA	ACKER- FLAECHE HA	BETRIEBE	BF HA	LF HA	WF HA	BETRIEBE	BF HA	LF HA	WF HA
			1	2	3	4	5	6	7	8	9				
LANDWIRTSCHAFT															
01	0 AR							174							18
02	0,01-	1						2395	141						430
03	1 -	2	9875	20791	13545	4665	5207	9836	2264	1201					4601
04	2 -	5	13534	57472	44102	9096	21732	13487	56614	43950					8935
05	5 -	10	10719	92617	76934	11806	44181	10683	91752	76673					11278
06	10 -	15	7461	105055	91834	10103	57189	7448	104804	91679					10031
07	15 -	20	6440	125080	111749	10170	71920	6426	124362	111506					9881
08	20 -	30	10615	291193	261888	23322	174525	10593	290010	261352					22768
09	30 -	50	12343	523016	473333	40115	327732	12317	521260	472302					39658
10	50 -	100	6016	432949	388518	36262	293884	5991	429437	386757					35254
11	100 UND MEHR		768	154510	113862	36585	101319	737	144238	108335					32727
12	ZUSAMMEN		80363	1805200	1576975	182383	1098568	80087	1785473	1567244					175580
13	DAR. 1 U.M.		77771	1802683	1575763	181925	1097689	77518	1783068	1566043					175133
BETRIEBE															
14	0 AR		10074	457090	-	439677	-	8985	150092	-					143470
15	0,01-	1	4501	33688	1531	29841	903	4431	20290	1507					17311
16	1 -	2	9980	27494	13679	11040	5221	9930	24920	13609					8711
17	2 -	5	13609	68783	44330	19940	21748	13557	67406	44163					19321
18	5 -	10	10762	107078	77248	25584	44219	10714	99714	76900					18890
19	10 -	15	7483	121903	92094	24844	57241	7463	115284	91856					20118
20	15 -	20	6444	130948	111819	15847	71920	6428	125591	111541					11039
21	20 -	30	10623	298258	262067	29960	174546	10597	294152	261449					26621
22	30 -	50	12352	532240	473641	48870	327871	12322	526613	472477					44733
23	50 -	100	6018	439724	388673	42840	293890	5992	432461	386827					38183
24	100 UND MEHR		775	175943	114987	55957	101760	741	152925	108976					40487
25	INSGESAMT		92621	2393150	1580068	744397	1099318	91160	2009446	1569305					388884
26	DAR. 1 U.M.		78046	1902372	1578537	274880	1098414	77744	1839065	1567798					228103
FORST															
27	0,01-	1													
28	1 -	5	7985	20528	126	18061	9	7729	19567	125					17395
29	5 -	20	2765	27476	205	25432	17	2478	23886	199					22330
30	20 -	50	572	19355	162	17736	28	401	12602	151					12086
31	50 -	200	548	61005	427	55925	59	325	34375	355					32254
32	200 -	500	202	66890	334	63816	46	79	25277	176					24747
33	500 UND MEHR		186	392695	1840	381044	590	61	108266	1056					104492
34	ZUSAMMEN		12258	587950	3093	562014	749	11073	223973	2061					213304

1) EINZELPERSON, Ehepaar, Geschwister, Erbengemeinschaft, Niechteingetragener Verein, BGB-Gesellschaft, Offene Handels-Gemeinde, Bezirks-, Kreis- oder Gemeindeverband. - 3) Kirche, kirchliche Anstalt oder dergleichen Anstalt oder Haftung, Aktiengesellschaft, Stiftung des Privaten Rechts.

DEREN INHABER ... SIND

GEBIETSKOERPERSCHAFTEN 2)						SONSTIGE JURISTISCHE PERSONEN DES OEFFENTLICHEN RECHTS 3)						JURISTISCHE PERSONEN DES PRIVATEN RECHTS 4)					
BETRIEBE	BF HA	LF HA	WF HA	BE- TRIEBE	BF HA	LF HA	WF HA	BE- TRIEBE	BF HA	LF HA	WF HA	BE- TRIEBE	BF HA	LF HA	WF HA		
10	11	12	13	14	15	16	17	18	19	20	21	18	19	20	21		

LICHE BETRIEBE

4	30	6	12	4	22	117	30	4	13	53	19	14	03
7	67	23	26	18	201	62	70	22	591	67	65	04	
10	267	74	88	10	132	71	35	16	468	115	206	05	
4	53	47	5	3	60	35	10	6	138	73	57	06	
3	316	57	114	4	231	66	144	7	171	120	31	07	
4	205	93	65	9	390	208	145	9	588	236	344	08	
4	708	164	375	12	587	479	49	10	460	387	33	09	
6	1269	439	464	11	1007	748	207	8	1236	573	336	10	
11	2929	1537	1176	8	2179	1338	676	12	5165	2652	2006	11	
59	5925	2444	2328	101	4915	3041	1379	116	8888	4246	3095	12	
53	5844	2441	2325	97	4903	3038	1375	103	8868	4242	3093	13	

INSGESAMT

270	234739	-	228505	395	7715	-	7076	424	64545	-	60626	14
13	12175	6	11398	36	522	9	473	21	702	9	658	15
7	1587	10	1498	25	261	34	177	18	727	26	654	16
8	207	27	130	21	436	70	291	23	734	69	198	17
13	4985	95	4745	10	132	71	35	25	2248	182	1914	18
7	5122	84	3476	3	60	35	10	10	1437	119	1240	19
5	4955	91	4633	4	231	66	144	7	171	120	31	20
6	2424	134	2203	9	390	208	145	11	1293	276	991	21
7	4219	266	3724	12	587	479	49	11	821	418	364	22
7	5021	525	4112	11	1007	748	207	8	1236	573	336	23
14	15674	2022	12787	8	2179	1338	676	12	5165	2652	2006	24
357	291107	3261	277211	534	13519	3060	9284	570	79079	4442	69018	25
74	44194	3255	37308	103	5282	3050	1735	125	13831	4434	7734	26

BETRIEBE

23	129	-	67	162	550	1	419	71	283	0	180	28
36	555	0	453	164	1839	3	1670	87	1196	3	980	29
36	1646	2	1226	72	2396	8	2265	63	2711	1	2160	30
59	8315	10	6359	32	3011	7	2745	132	15305	55	14567	31
46	17519	33	15390	3	807	-	806	74	23286	125	22873	32
98	257019	770	251388	-	-	-	-	27	27410	13	25164	33
298	285182	817	274883	433	8604	19	7905	454	70191	196	65923	34

GESELLSCHAFT, KOMMANDITGESELLSCHAFT ODER DERGLEICHEN PERSONENGEMEINSCHAFT.- 2) BUND, BUNDESLAND, BEZIRK, KREIS, STIFTUNG DES OEFFENTLICHEN RECHTS.- 4) EINGETRAGENE(R) GENOSSENSCHAFT ODER VEREIN, GESELLSCHAFT MIT BESCHRAENKTER

RHEINLAND-PFALZ

RHEINLAND-PFALZ											DARVON BETRIEBE,				
NR.	FLAECHE			INSGESAMT					NATUERLICHE PERSONEN 1)						
	VON ...	BIS		BETRIEBE	BF HA	LF HA	WF HA	ACKER-FLAECHE HA	BETRIEBE	BF HA	LF HA	WF HA			
	UNTER HA		1	2	3	4	5	6	7	8	9			
											LANDWIRTSCHAFT				
01	LANDW. GEN. FL.			86	305	-	8	-	76	284	-	8			
02	0	AR		7445	6482	4370	692	376	7430	6450	4363	692			
03	1	-	2	7502	14521	10561	2103	2523	7477	14391	10523	2064			
04	2	-	5	9791	38033	31934	3324	10059	9757	37789	31826	3265			
05	5	-	10	7638	60259	54759	3535	23840	7617	59953	54610	3411			
06	10	-	15	4427	58294	54187	2816	29462	4414	58064	54024	2769			
07	15	-	20	2999	55288	52089	2191	31888	2992	55128	51965	2174			
08	20	-	30	4110	107132	101598	4105	64369	4099	106686	101341	3947			
09	30	-	50	4447	179604	170495	7049	103995	4436	179070	170066	6993			
10	50	-	100	2639	183306	175772	5608	110915	2625	181529	174782	4947			
11	100	UND MEHR		422	58997	56092	1805	37621	407	55586	53297	1629			
12	ZUSAMMEN			51506	762222	711856	33235	415049	51330	754930	706796	31898			
13	DAR. 1 U.M.			43975	755435	707486	32535	414673	43824	748197	702434	31198			
											BETRIEBE				
14	0	AR		5818	578344	-	569558	-	3390	34995	-	31970			
15	0,01-		1	8386	35273	4478	28504	390	8345	11137	4461	4643			
16	1	-	2	7516	18251	10581	5732	2529	7486	14819	10536	2416			
17	2	-	5	9807	47129	31986	12125	10062	9763	38721	31844	4141			
18	5	-	10	7650	68458	54848	11443	23840	7620	60659	54633	4090			
19	10	-	15	4434	67075	54275	11394	29499	4417	59097	54063	3742			
20	15	-	20	3004	64504	52168	11228	31888	2994	56301	51997	3306			
21	20	-	30	4113	112898	101667	9720	64369	4101	107288	101386	4474			
22	30	-	50	4449	183773	170562	11150	103995	4436	179070	170066	6993			
23	50	-	100	2642	193173	176042	15203	110916	2625	181529	174782	4947			
24	100	UND MEHR		425	75079	56626	17354	37621	408	62939	53542	8738			
25	INSGESAMT			58244	1443956	713231	703412	415109	55585	806555	707310	79458			
26	DAR. 1 U.M.			44040	830339	708754	105350	414719	43850	760422	702849	42845			
											FORST				
27	WALDFLAECHE			-	-	-	-	-	-	-	-	-			
28	0,01-		1	-	-	-	-	-	-	-	-	-			
29	1	-	5	3854	10350	65	8028	8	3646	9570	65	7486			
30	5	-	20	787	8368	35	7476	6	472	4475	33	3952			
31	20	-	50	364	13465	17	12252	4	54	2010	16	1731			
32	50	-	200	998	115464	68	113885	6	44	4987	38	4802			
33	200	-	500	459	142404	111	140829	10	26	8910	91	8585			
34	500 UND MEHR			276	391682	1079	387708	27	13	21673	271	21004			
34	ZUSAMMEN			6738	681734	1375	670176	60	4255	51624	514	47560			

1) EINZELPERSON, EHEPAAR, GESCHWISTER, ERBENGEMEINSCHAFT, NICHTTEINGETRAGENER VEREIN, BGB-GESELLSCHAFT, OFFENE HANDELS GEMEINDE, BEZIRKS-, KREIS- ODER GEMEINDEVERBAND.- 3) KIRCHE, KIRCHLICHE ANSTALT ODER DERGLEICHEN ANSTALT ODER HAFTUNG, AKTIENGESELLSCHAFT, STIFTUNG DES PRIVATEN RECHTS.

DEREN INHABER ... SIND

GEBIETSKOERPERSCHAFTEN 2)						SONSTIGE JURISTISCHE PERSONEN DES OEFFENTLICHEN RECHTS 3)					JURISTISCHE PERSONEN DES PRIVATEN RECHTS 4)					I L F I D I N R I .
BETRIEBE	BF HA	LF HA	WF HA	BE- TRIEBE	BF HA	LF HA	WF HA	BE- TRIEBE	BF HA	LF HA	WF HA	BE- TRIEBE	BF HA	LF HA	WF HA	
10	11	12	13	14	15	16	17	18	19	20	21					

LICHE BETRIEBE

-	-	-	-	-	-	-	-	10	22	-	-	01
4	3	1	-	4	19	2	-	7	9	4	0	02
4	38	5	13	9	43	13	10	12	49	19	16	03
10	110	31	22	14	89	47	25	10	45	30	12	04
4	72	32	38	7	156	46	83	10	77	71	3	05
.	7	88	83	2	06
-	-	-	-	7	.	.	.	07
3	160	135	2	3	192	120	54	5	200	162	19	08
.	.	.	.	5	1033	411	549	.	182	174	-	09
.	9	1782	1712	27	10
39	1467	1006	302	56	3167	1632	935	81	2659	2422	101	12
35	1463	1004	302	52	3147	1630	935	64	2628	2418	101	13

INSGESAMT

1909	519233	-	515239	228	5056	-	4759	291	19060	-	17590	14
13	23688	5	23504	18	213	6	155	10	236	6	203	15
8	2924	11	2880	9	43	13	10	13	465	20	427	16
18	7913	59	7617	14	89	47	25	12	406	35	342	17
12	7460	90	7174	7	156	46	83	11	182	78	96	18
8	7809	104	7605	19
3	8043	46	7906	20
3	5355	73	5224	21
4	1632	165	1443	3	192	120	54	6	2879	211	2660	22
10	10446	717	9687	23
3	8980	538	8440	5	1379	834	149	9	1782	1712	27	24
1991	603483	1810	596718	298	8416	1636	5849	370	25503	2475	21387	25
69	60562	1805	57975	52	3147	1630	935	69	6207	2469	3594	26

BETRIEBE

-	-	-	-	-	-	-	-	-	-	-	-	-	27
71	221	-	186	100	338	1	264	37	222	-	-	92	28
120	1569	-	1459	104	1157	2	1014	91	1167	0	1050	29	
217	7979	0	7544	22	724	1	657	71	2752	-	2320	30	
875	102360	18	101290	13	1322	-	1277	66	6794	12	6516	31	
412	126791	15	126109	32	
257	363096	770	359828	33	
1952	602016	804	596416	242	5249	4	4914	289	22844	53	21286	34	

GESELLSCHAFT, KOMMANDITGESELLSCHAFT ODER DERGLEICHEN PERSONENGEMEINSCHAFT.- 2) BUND, BUNDESLAND, BEZIRK, KREIS, STIFTUNG DES OEFFENTLICHEN RECHTS.- 4) EINGETRAGENE(R) GENOSSENSCHAFT ODER VEREIN, GESELLSCHAFT MIT BESCHRAENKTER

SAARLAND

				INSGESAMT					DAVON BETRIEBE,				
FLAECHE									NATUERLICHE PERSONEN 1)				
NR.	VON ... BIS	UNTER ... HA	BETRIEBE	BF HA	LF HA	WF HA	ACKER-FLAECHE HA	BETRIEBE	BF HA	LF HA	WF HA		
1	2	3	4	5	6	7	8	9	10	11	12		
LANDW. GEN. FL.												LANDWIRTSCHAFT	
01	0 AR		21	50	-	1	-	21	50	-	1		
02	0,01-	1	139	207	70	22	28	136	203	68	22		
03	1 -	2	296	623	423	85		
04	2 -	5	602	2279	1988	131		
05	5 -	10	417	3207	2902	187		
06	10 -	15	254	3237	3073	87	1788	254	3237	3073	87		
07	15 -	20	189	3480	3235	168	1958	189	3480	3235	168		
08	20 -	30	282	7089	6838	149		
09	30 -	50	274	11117	10690	241		
10	50 -	100	386	28384	27492	593		
11	100 UND MEHR		103	14215	13468	528	7705	100	13626	13070	356		
12	ZUSAMMEN		2972	74178	70394	2260	38643	2957	73294	69779	2021		
13	DAR. 1 U.M.		2812	73921	70324	2237	38615	2800	73040	69711	1998		
BETRIEBE													
14	0 AR		139	84605	-	68686	-	56	1825	-	1657		
15	0,01-	1	154	369	73	161	29	151	365	71	161		
16	1 -	2	299	1416	427	448	154	296	623	423	85		
17	2 -	5	602	2279	1988	131		
18	5 -	10	423	5772	2945	2647	1473	419	3433	2916	391		
19	10 -	15	254	3237	3073	87	1788	254	3237	3073	87		
20	15 -	20	189	3480	3235	168	1958	189	3480	3235	168		
21	20 -	30	282	7089	6838	149		
22	30 -	50	274	11117	10690	241		
23	50 -	100	386	28384	27492	593		
24	100 UND MEHR		103	14215	13468	528	7705	100	13626	13070	356		
25	INSGESAMT		3111	162647	70431	74216	38654	3009	75457	69796	4019		
26	DAR. 1 U.M.		2818	77674	70358	5369	38625	2802	73267	69725	2202		
FORST													
27	0,01-	1	-	-	-	-	-	-	-	-	-		
28	1 -	5	25	153	1	46	0	21	61	1	36		
29	5 -	20	16	3049	1	158	1	11	157	1	96		
30	20 -	50	16	675	1	512	1	7	270	1	244		
31	50 -	200	29	4999	15	3407	6	10	936	15	886		
32	200 -	500	21	12154	11	6845	1	3	738	-	735		
33	500 UND MEHR		32	67440	9	60989	3	-	-	-	-		
34	ZUSAMMEN		139	88469	37	71956	11	52	2162	17	1998		

1) EINZELPERSON, EHEPAAR, GESCHWISTER, ERBENGEMEINSCHAFT, NICHTEINGETRAGENER VEREIN, BGB-GESELLSCHAFT, OFFENE HANDELS GEMEINDE, BEZIRKS-, KREIS- ODER GEMEINDEVERBAND.- 3) KIRCHE, KIRCHLICHE ANSTALT ODER DERGLEICHEN ANSTALT ODER HAFTUNG, AKTIENGESELLSCHAFT, STIFTUNG DES PRIVATEN RECHTS.

DEREN INHABER ... SIND

GEBIETSKOERPERSCHAFTEN 2)						SONSTIGE JURISTISCHE PERSONEN DES OEFFENTLICHEN RECHTS 3)					JURISTISCHE PERSONEN DES PRIVATEN RECHTS 4)					I L F I D I N R I .
BETRIEBE	BF HA	LF HA	WF HA	BE- TRIEBE	BF HA	LF HA	WF HA	BE- TRIEBE	BF HA	LF HA	WF HA					
10	11	12	13	14	15	16	17	18	19	20	21					

LICHE BETRIEBE

-	-	-	-	-	-	-	-	-	-	-	-	- 01
-	-	-	-	-	-	-	-	-	-	-	-	- 02
-	-	-	-	-	-	-	-	-	-	-	-	- 03
-	-	-	-	-	-	-	-	-	-	-	-	- 04
-	-	-	-	-	-	-	-	-	-	-	-	- 05
-	-	-	-	-	-	-	-	-	-	-	-	- 06
-	-	-	-	-	-	-	-	-	-	-	-	- 07
-	-	-	-	-	-	-	-	-	-	-	-	- 08
-	-	-	-	-	-	-	-	-	-	-	-	- 09
-	-	-	-	-	-	-	-	-	-	-	-	- 10
-	-	-	-	-	-	-	-	-	-	-	-	- 11
-	-	-	-	5	357	172	171	10	527	443	67	12
-	-	-	-	13

INSGESAMT

60	77110	-	63828	7	852	-	809	16	4819	-	2393	14
.	- 15
.	- 16
.	- 17
.	- 18
.	- 19
-	-	-	-	-	-	-	-	-	-	-	-	- 20
-	-	-	-	-	-	-	-	-	-	-	-	- 21
-	-	-	-	-	-	-	-	-	-	-	-	- 22
-	-	-	-	-	-	-	-	-	-	-	-	- 23
-	-	-	-	-	-	-	-	-	-	-	-	- 24
63	80320	13	66484	12	1209	172	980	27	5661	449	2733	25
3	3211	13	2656	26

BETRIEBE

-	-	-	-	-	-	-	-	-	-	-	-	- 27
.	- 28
.	- 29
4	221	-	105	30
12	2972	-	1693	-	-	-	-	7	1091	-	827	31
14	8138	4	4954	-	-	-	-	4	3277	6	1156	32
.	33
63	80320	13	66484	7	852	-	809	17	5135	6	2666	34

GESELLSCHAFT, KOMMANDITGESELLSCHAFT ODER DERGLEICHEN PERSONENGEMEINSCHAFT.- 2) BUND, BUNDESLAND, BEZIRK, KREIS, STIFTUNG DES OEFFENTLICHEN RECHTS.- 4) EINGETRAGENE(R) GENOSSENSCHAFT ODER VEREIN, GESELLSCHAFT MIT BESCHRAENKTER

SCHLESWIG-HOLSTEIN

SCHLESWIG-HOLSTEIN										DAVON BETRIEBE,				
LFDI NR.	FLAECHE			INSGESAMT					NATUERLICHE PERSONEN 1)					
	VON ... UNTER ... HA	BIS ... HA	HA	BETRIEBE	BF HA	LF HA	WF HA	ACKER- FLAECHE HA	BETRIEBE	BF HA	LF HA	WF HA		
				1	2	3	4	5	6	7	8	9		
LANDWIRTSCHAFT														
LANDW. GEN. FL.														
01	0	AR		250	224	-	33	-	230	204	-	33		
02	0,01-	1		544	656	265	99	130	539	625	261	99		
03	1	-	2	2855	6291	3937	606	357	2836	6130	3911	584		
04	2	-	5	3107	15855	9973	1043	1411	3085	15435	9836	917		
05	5	-	10	2271	18977	15985	926	3443	2241	18599	15778	868		
06	10	-	15	1370	19094	16801	775	5061	1357	18890	16640	746		
07	15	-	20	1219	23835	21338	661	8207	1209	23464	21170	475		
08	20	-	30	2556	69559	64238	1533	25568	2547	69098	63993	1350		
09	30	-	50	5390	227278	214017	3699	89447	5379	226804	213615	3699		
10	50	-	100	6481	467034	442466	8833	224566	6466	465718	441385	8783		
11	100	UND MEHR		1724	327145	284863	27176	220618	1689	312395	272829	25316		
12	ZUSAMMEN			27767	1175947	1073982	45385	578808	27558	1157362	1059416	42868		
13	DAR. 1 U.M.			26973	1175067	1073617	45253	578678	26789	1156533	1059155	42736		
BETRIEBE														
14	0	AR		1884	78269	-	71142	-	1629	11265	-	9088		
15	0,01-	1		806	2871	312	1813	131	795	2534	305	1547		
16	1	-	2	2875	7631	3961	1766	363	2851	7252	3929	1564		
17	2	-	5	3129	25031	10036	9505	1415	3080	18058	9880	3210		
18	5	-	10	2282	22044	16054	3388	3443	2252	21666	15848	3331		
19	10	-	15	1371	19207	16815	824	5061	1357	18890	16640	746		
20	15	-	20	1221	24623	21374	1325	8207	1211	24253	21206	1138		
21	20	-	30	2556	69559	64238	1533	25568	2547	69098	63993	1350		
22	30	-	50	5390	227278	214017	3699	89447	5379	226804	213615	3699		
23	50	-	100	6484	477970	442681	19080	224566	6467	471100	441475	13778		
24	100	UND MEHR		1724	327145	284863	27176	220618	1689	312395	272829	25316		
25	INSGESAMT			29722	1281628	1074352	141251	578819	29257	1183315	1059718	64764		
26	DAR. 1 U.M.			27032	1200488	1074040	68296	578688	26833	1169516	1059413	54130		
FORST														
27	0,01-	1		-	-	-	-	-	-	-	-	-		
28	1	-	5	1428	4899	35	3293	0	1338	4516	28	3051		
29	5	-	20	359	4168	30	3123	1	272	2775	27	2232		
30	20	-	50	59	2462	34	1776	3	33	1215	13	952		
31	50	-	200	55	6080	73	5461	5	38	4382	72	3862		
32	200	-	500	22	7403	55	6550	2	13	4360	51	3890		
33	500	UND MEHR		32	80670	243	75663	-	5	8704	111	7909		
34	ZUSAMMEN			1955	105681	470	95866	11	1699	25953	302	21896		

1) EINZELPERSON, EHEPAAR, GESCHWISTER, ERBENGEMEINSCHAFT, NICHTINGETRAGENER VEREIN, BGB-GESELLSCHAFT, OFFENE HANDELS GEMEINDE, BEZIRKS-, KREIS- ODER GEMEINDEVERBAND.- 3) KIRCHE, KIRCHLICHE ANSTALT ODER DERGLEICHEN ANSTALT ODER HAFTUNG, AKTIENGESELLSCHAFT, STIFTUNG DES PRIVATEN RECHTS.

DEREN INHABER ... SIND

GEBIETSKOERPERSCHAFTEN 2)					SONSTIGE JURISTISCHE PERSONEN DES OEFFENTLICHEN RECHTS 3)					JURISTISCHE PERSONEN DES PRIVATEN RECHTS 4)					I L F D I N R I		
BETRIEBE	BF MA	LF MA	WF MA		BE- TRIEBE	BF MA	LF MA	WF MA		BE- TRIEBE	BF MA	LF MA	WF MA				
10	11	12	13		14	15	16	17		18	19	20	21				
LICHE BETRIEBE																	
.	.	-	-	.	.	-	-	-	.	.	-	-	-	-	-	- 01	
8	98	11	16	-	-	-	-	-	11	62	15	-	-	-	-	5 03	
15	204	48	88	6	35	20	3	21	180	68	35	04				35 04	
5	91	62	25	22	174	152	0	05				0 05	
4	261	62	185	-	-	-	-	8	113	100	5	06				5 06	
.	2 07
.	08
.	09
8	3682	1967	1444	6	2354	1969	185	12	1033	851	13	10				13 10	
48	4806	2298	1975	21	2735	2229	244	21	8714	8098	232	11				232 11	
.	140	11043	9938	297	12			297 12	
.	118	10997	9936	297	13			297 13	
INSGESAMT																	
136	62570	-	58365	72	860	-	740	47	3573	-	2949	14				2949 14	
6	296	4	261	14	205	19	-	15				- 15	
.	135	16				135 16	
21	5548	64	5124	7	1245	23	1136	21	180	68	35	17				35 17	
4	108	23	8	4	95	32	50	22	174	152	0	18				0 18	
6	204	76	73	-	-	-	-	8	113	100	5	19				5 19	
4	261	62	185	-	-	-	-	6	110	106	2	20				2 20	
.	21
.	22
3	5689	221	5283	23
8	3682	1967	1444	6	2354	1969	185	21	8714	8098	232	24				232 24	
197	78681	2457	70938	96	4889	2235	2173	172	14743	9942	3376	25				3376 25	
55	15815	2453	12312	26
BETRIEBE																	
50	235	5	124	34	127	0	103	6	20	1	-	27				- 27	
45	904	2	487	33	372	1	308	9	117	-	-	16				16 28	
15	653	18	481	3	100	2	83	8	495	1	259	30				259 30	
.	5	577	2	546	31				546 31	
.	32
24	69168	129	65090	33
149	73876	159	68962	75	2154	6	1929	32	3700	4	3079	34				3079 34	

GESELLSCHAFT, KOMMANDITGESELLSCHAFT ODER DERGLEICHEN PERSONENGEMEINSCHAFT.- 2) BUND, BUNDESLAND, BEZIRK, KREIS, STIFTUNG DES OEFFENTLICHEN RECHTS.- 4) EINGETRAGENE(R) GENOSSENSCHAFT ODER VEREIN, GESELLSCHAFT MIT BESCHRAENKTER

NEUE LAENDER UND BERLIN-OST

LFDI NR.	FLAECHE		INSGESAMT					DAVON BETRIEBE, NATUERLICHE PERSONEN 1)				
	VON ... UNTER ... HA	BIS ... HA	BETRIEBE	BF HA	LF HA	WF HA	ACKER- FLAECHE HA	BETRIEBE	BF HA	LF HA	WF HA	
			1	2	3	4	5	6	7	8	9	
LANOWIRTSCHAFT												
01	0 AR		990	4745	-	81	-	295	190	-	5	
02	0,01-	1	2107	1688	904	75	724	2073	1362	883	69	
03	1 -	2	3607	7830	4942	1801	2131	3578	7608	4900	1801	
04	2 -	5	3801	16105	11553	2780	4621	3744	15455	11367	2735	
05	5 -	10	2085	17984	14729	1865	7470	2010	17092	14202	1863	
06	10 -	15	1191	16909	14488	1443	8739	1163	16290	14146	1431	
07	15 -	20	877	17337	15123	1344	9640	838	16275	14450	1338	
08	20 -	30	912	24854	22186	1722	14644	881	23818	21414	1722	
09	30 -	50	1012	43026	39301	2462	25878	972	41088	37763	2327	
10	50 -	100	1066	78880	74794	2227	52273	984	71949	69008	2056	
11	100 UND MEHR		4015	5207884	5084254	11960	4118338	1184	272082	268449	1959	
12	ZUSAMMEN		21663	5437242	5282275	27761	4244459	17722	483211	456582	17305	
13	DAR. 1 U.M.		18566	5430809	5281371	27604	4243734	15354	481658	455699	17231	
BETRIEBE												
14	0 AR		1381	946616	-	920617	-	636	1871	-	1567	
15	0,01-	1	2395	3560	958	1808	729	2361	3234	937	1802	
16	1 -	2	3642	8784	4985	2700	2140	3613	8562	4943	2699	
17	2 -	5	3807	46534	11568	32504	4627	3749	15619	11380	2885	
18	5 -	10	2088	53955	14750	37421	7470	2010	17092	14202	1863	
19	10 -	15	1192	21127	14501	5605	8739	1163	16290	14146	1431	
20	15 -	20	877	17337	15123	1344	9640	838	16275	14450	1338	
21	20 -	30	917	137456	22307	110850	14675	881	23818	21414	1722	
22	30 -	50	1015	149982	39424	108257	25902	972	41088	37763	2327	
23	50 -	100	1072	332154	75278	252212	52346	984	71949	69008	2056	
24	100 UND MEHR		4045	6275807	5092351	1052991	4119580	1184	272082	268449	1959	
25	INSGESAMT		22431	7993311	5291247	2526311	4245848	18391	487881	456652	21647	
26	DAR. 1 U.M.		18655	7043136	5290289	1603886	4245119	15394	482776	455755	18279	
FORST												
27	0,01-	1	-	-	-	-	-	-	-	-	-	
28	1 -	5	
29	5 -	20	
30	20 -	50	
31	50 -	200	
32	200 -	500	
33	500 UND MEHR		
34	ZUSAMMEN		768	2556070	8972	2498550	1390	669	4671	110	4343	

1) EINZELPERSON, EHEPAAR, GESCHWISTER, ERBENGEMEINSCHAFT, NICHTINGETRAGENER VEREIN, BOB-GESELLSCHAFT, OFFENE HANDELS GEMEINDE, BEZIRKS-, KREIS- ODER GEMEINDEVERBAND.- 3) KIRCHE, KIRCHLICHE ANSTALT ODER DERGLEICHEN ANSTALT ODER HAFTUNG, AKTIENGESELLSCHAFT, STIFTUNG DES PRIVATEN RECHTS.

DEREN INHABER ... SIND

GEBIETSKOERPERSCHAFTEN 2)					SONSTIGE JURISTISCHE PERSONEN DES OEFFENTLICHEN RECHTS 3)					JURISTISCHE PERSONEN DES PRIVATEN RECHTS 4)					I L F D I N R I
BETRIEBE	BF HA	LF HA	WF HA	BE- TRIEBE	BF HA	LF HA	WF HA	BE- TRIEBE	BF HA	LF HA	WF HA	BE- TRIEBE	BF HA	LF HA	
10	11	12	13	14	15	16	17	18	19	20	21	18	19	20	21

LICHE BETRIEBE

.	.	-	.	.	.	-	-	633	3201	-	41 01
.	.	.	-	.	.	.	-	30	300	18	7 02
.	.	.	-	.	.	.	-	23	146	33	0 03
.	45	353	143	1 04
10	153	62	65	738	466	3 05
9	178	104	1	-	-	-	-	19	441	238	12 06
17	474	297	2	-	-	-	-	22	588	377	4 07
.	22	675	542	0 08
4	239	162	-	5	338	221	80	31	1362	1154	55 09
15	1468	1122	131	7	496	464	0	60	4966	4200	40 10
296	403381	376602	2227	28	8741	7926	404	2507	4523679	4431278	7370 11
437	407887	378570	2408	47	9695	8674	516	3457	4536449	4438449	7532 12
.	2794	4532948	4438431	7484 13

INSGESAMT

99	928247	-	906862	5	2170	-	2165	641	14328	-	10024 14
.	.	.	-	.	.	.	-	30	300	18	7 15
.	.	.	-	.	.	.	-	23	146	33	0 16
.	45	353	143	1 17
13	36124	83	35556	-	-	-	-	65	738	466	3 18
10	4397	117	4163	-	-	-	-	19	441	238	12 19
17	474	297	2	-	-	-	-	22	588	377	4 20
.	22	675	542	0 21
7	107194	286	105795	5	338	221	80	31	1362	1154	55 22
20	222399	1517	218833	7	496	464	0	61	37310	4289	31323 23
325	1469483	384598	1041560	29	10563	8027	2102	2507	4523679	4431278	7370 24
522	2911824	387242	2451487	52	13686	8775	4379	3466	4579920	4438538	48797 25
.	2795	4565291	4438520	38767 26

BETRIEBE

-	-	-	-	-	-	-	-	-	-	-	- 27
.	.	-	.	.	.	-	-	.	.	-	- 28
.	.	-	.	.	.	-	-	.	.	-	- 29
.	.	-	.	.	.	-	-	.	.	-	- 30
.	.	-	.	.	.	-	-	.	.	-	- 31
.	.	-	.	.	.	-	-	.	.	-	- 32
.	.	-	.	.	.	-	-	.	.	-	- 33
85	2503937	8672	2449079	5	3992	101	3863	9	43471	89	41266 34

GESELLSCHAFT, KOMMANDITGESELLSCHAFT ODER DERGLEICHEN PERSONENGEMEINSCHAFT.- 2) BUND, BUNDESLAND, BEZIRK, KREIS, STIFTUNG DES OEFFENTLICHEN RECHTS.- 4) EINGETRAGENE(R) GENOSSENSCHAFT ODER VEREIN, GESELLSCHAFT MIT BESCHRAENKTER

BRANDENBURG				DAVON BETRIEBE,									
LFD NR.	FLAECHE			INSGESAMT					NATUERLICHE PERSONEN 1)				
	VON ... UNTER ... HA	...	BIS ... HA	BETRIEBE	BF HA	LF HA	WF HA	ACKER- FLAECHE HA	BETRIEBE	BF HA	LF HA	WF HA	
				1	2	3	4	5	6	7	8	9	
LANDW. GEN. FL.				LANDWIRTSCHAFT									
01	0	AR		191	1035	-	1	-	42	136	-	-	
02	0,01-		1	453	365	184	22	148	444	300	179	16	
03	1		2	858	1773	1183	332	619	855	1760	1178	332	
04	2		5	894	3829	2693	643	1309	880	3668	2647	611	
05	5		10	485	4275	3440	421	2026	462	3946	3277	420	
06	10		15	288	4294	3485	493	2100	282	4189	3417	493	
07	15		20	216	4362	3737	447	2580	207	4175	3584	447	
08	20		30	232	6666	5634	774	3594	221	6342	5368	774	
09	30		50	278	12255	10908	1014	6600	268	11785	10518	997	
10	50		100	234	17721	16048	943	10747	215	15700	14681	776	
11	100		UND MEHR	809	1256401	1220784	3886	977675	246	55363	54317	590	
12	ZUSAMMEN			5038	1312976	1268096	8977	1007400	4122	107363	99167	5457	
13	DAR. 1 U.M.			4394	1311576	1267912	8954	1007252	3636	106928	98988	5441	
				BETRIEBE									
14	0	AR		264	359765	-	343036	-	93	444	-	269	
15	0,01-		1	477	528	190	162	150	468	463	185	156	
16	1		2	868	1982	1196	523	623	865	1968	1191	523	
17	2		5	898	3969	2704	772	1315	884	3809	2658	740	
18	5		10	485	4275	3440	421	2026	462	3946	3277	420	
19	10		15	288	4294	3485	493	2100	282	4189	3417	493	
20	15		20	216	4362	3737	447	2580	207	4175	3584	447	
21	20		30	232	6666	5634	774	3594	221	6342	5368	774	
22	30		50	279	66904	10942	55527	6600	268	11785	10518	997	
23	50		100	236	149071	16216	130975	10778	215	15700	14681	776	
24	100		UND MEHR	920	1742194	1223670	473237	978308	246	55363	54317	590	
25	INSGESAMT			5163	2344010	1271214	1012369	1008076	4211	108184	99196	6186	
26	DAR. 1 U.M.			4422	1983717	1271024	669170	1007926	3650	107277	99012	5760	
				FORST									
27	0,01-		1	
28	1		5	
29	5		20	
30	20		50	
31	50		200	
32	200		500	
33	500 UND MEHR			
34	ZUSAMMEN			125	1031034	3118	1003392	676	

1) EINZELPERSON, EHEPAAR, GESCHWISTER, ERBENGEMEINSCHAFT, NICHTINGETRAGENER VEREIN, BGB-GESELLSCHAFT, OFFENE HANDELS GEMEINDE, BEZIRKS-, KREIS- ODER GEMEINDEVERBAND. - 3) KIRCHE, KIRCHLICHE ANSTALT ODER DERGLEICHEN ANSTALT ODER HAFTUNG, AKTIENGESELLSCHAFT, STIFTUNG DES PRIVATEN RECHTS.

DEREN INHABER ... SIND

GEBIETSKOERPERSCHAFTEN 2)						SONSTIGE JURISTISCHE PERSONEN DES OEFFENTLICHEN RECHTS 3)					JURISTISCHE PERSONEN DES PRIVATEN RECHTS 4)					I L F O I N R I
BETRIEBE	BF MA	LF MA	WF MA	BE- TRIEBE	BF MA	LF MA	WF MA	BE- TRIEBE	BF MA	LF MA	WF MA	BE- TRIEBE	BF MA	LF MA	WF MA	I L F O I N R I
10	11	12	13	14	15	16	17	18	19	20	21	18	19	20	21	I
LICHE BETRIEBE																
18	143	-	-	-	-	-	-	131	757	-	-	9	65	5	-	1 01
-	-	-	-	-	-	-	-	3	13	5	-	-	-	-	-	6 02
3	39	21	-	-	-	-	-	20	291	142	-	-	-	-	-	- 04
3	78	69	-	-	-	-	-	8	245	196	-	-	-	-	-	1 05
-	-	-	-	-	-	-	-	-	-	-	-	-	-	-	-	- 06
80	108647	99953	825	9	3321	2868	196	11	1168	761	38 10	574	1089070	1063647	2275 11	- 07
119	109776	100656	953	13	3568	3047	228	784	1092270	1065226	2338 12	644	1091448	1065221	2331 13	- 08
101	109633	100656	953	13	3568	3047	228	644	1091448	1065221	2331 13	-	-	-	-	- 09
INSGESAMT																
32	345744	-	331077	3	2155	-	2151	136	11422	-	9540 14	9	65	5	-	6 15
-	-	-	-	-	-	-	-	3	13	5	- 16	-	-	-	-	-
3	39	21	-	-	-	-	-	20	291	142	- 17	-	-	-	-	1 18
3	78	69	-	-	-	-	-	8	245	196	- 19	-	-	-	-	- 20
8	132058	646	130162	-	-	-	-	-	-	-	- 21	-	-	-	-	- 22
90	592618	102738	474478	10	5143	2969	1894	574	1089070	1063647	2275 24	-	-	-	-	- 23
146	1125347	103644	990229	17	7544	3148	4077	789	1102935	1065226	11877 25	644	1091448	1065221	2331 26	- 27
114	779603	103644	659153	14	5389	3148	1326	644	1091448	1065221	2331 26	-	-	-	-	- 28
BETRIEBE																
-	-	-	-	-	-	-	-	-	-	-	- 29	-	-	-	-	- 30
3	39	21	-	-	-	-	-	20	291	142	- 31	-	-	-	-	- 32
3	78	69	-	-	-	-	-	8	245	196	- 33	-	-	-	-	- 34
8	132058	646	130162	-	-	-	-	-	-	-	- 33	-	-	-	-	- 34
90	592618	102738	474478	10	5143	2969	1894	574	1089070	1063647	2275 24	-	-	-	-	- 33
146	1125347	103644	990229	17	7544	3148	4077	789	1102935	1065226	11877 25	644	1091448	1065221	2331 26	- 34
114	779603	103644	659153	14	5389	3148	1326	644	1091448	1065221	2331 26	-	-	-	-	- 34

GESELLSCHAFT, KOMMANDITGESELLSCHAFT ODER DERGLEICHEN PERSONENGEMEINSCHAFT.- 2) BUND, BUNDESLAND, BEZIRK, KREIS, STIFTUNG DES OEFFENTLICHEN RECHTS.- 4) EINGETRAGENE(R) GENOSSENSCHAFT ODER VEREIN, GESELLSCHAFT MIT BESCHRAENKTER

MECKLENBURG-VORPOMMERN

LFDI NR.	FLAECHE		INSGESAMT					DAVON BETRIEBE, NATUERLICHE PERSONEN 1)				
	VON ... UNTER ...	BIS ... HA	BETRIEBE	BF HA	LF HA	WF HA	ACKER- FLAECHE HA	BETRIEBE	BF HA	LF HA	WF HA	
			1	2	3	4	5	6	7	8	9	
	LANDW. GEN. FL.											LANDWIRTSCHAFT
01	0	AR	229	1744	-	2	-	96	12	-	0	
02	0,01-	1	124	100	54	3	43	117	75	49	3	
03	1	2	369	778	491	65	227	364	682	484	65	
04	2	5	435	1667	1306	101	444	429	1601	1286	101	
05	5	10	252	2214	1787	158	965	239	2054	1699	158	
06	10	15	157	2056	1894	52	1199	152	1953	1835	51	
07	15	20	129	2582	2208	120	1401	123	2309	2103	119	
08	20	30	157	4220	3880	125	2458	153	4065	3774	125	
09	30	50	173	7169	6676	208	4426	165	6832	6378	208	
10	50	100	206	15041	14565	185	9375	191	13873	13470	185	
11	100	UND MEHR	945	1308428	1264466	2722	990863	245	62108	61542	118	
12	ZUSAMMEN		3176	1345997	1297327	3742	1011402	2274	95564	92620	1133	
13	DAR. 1 U.M.		2823	1344153	1297273	3737	1011359	2061	95476	92571	1129	
												BETRIEBE
14	0	AR	237	109312	-	106319	-	100	119	-	101	
15	0,01-	1	125	115	54	18	43	118	90	50	18	
16	1	2	369	778	491	65	227	364	682	484	65	
17	2	5	435	1667	1306	101	444	429	1601	1286	101	
18	5	10	252	2214	1787	158	965	239	2054	1699	158	
19	10	15	157	2056	1894	52	1199	152	1953	1835	51	
20	15	20	129	2582	2208	120	1401	123	2309	2103	119	
21	20	30	159	46762	3927	41055	2480	153	4065	3774	125	
22	30	50	174	46709	6716	39708	4426	165	6832	6378	208	
23	50	100	206	15041	14565	185	9375	191	13873	13470	185	
24	100	UND MEHR	949	1462215	1266179	151453	991255	245	62108	61542	118	
25	INSGESAMT		3192	1689450	1299128	339235	1011816	2279	95685	92621	1248	
26	DAR. 1 U.M.		2830	1580023	1299074	232838	1011774	2061	95476	92571	1129	
												FORST
27	0,01-	1	
28	1	5	
29	5	20	
30	20	50	
31	50	200	
32	200	500	
33	500	UND MEHR	
34	ZUSAMMEN		16	343452	1802	335493	414	

1) EINZELPERSON, Ehepaar, Geschwister, Erbengemeinschaft, Niechteingetragener Verein, BGB-Gesellschaft, Offene Handels-Gemeinde, Bezirks-, Kreis- oder Gemeindeverband. - 3) Kirche, kirchliche Anstalt oder dergleichen Anstalt oder Haftung, Aktiengesellschaft, Stiftung des privaten Rechts.

DEREN INHABER ... SIND

GEBIETSKOERPERSCHAFTEN 2)						SONSTIGE JURISTISCHE PERSONEN DES DEFFENTLICHEN RECHTS 3)						JURISTISCHE PERSONEN DES PRIVATEN RECHTS 4)						I L F D I N R I
BETRIEBE	BF HA	LF HA	WF HA	BE- TRIEBE	BF HA	LF HA	WF HA	BE- TRIEBE	BF HA	LF HA	WF HA	BE- TRIEBE	BF HA	LF HA	WF HA			
10	11	12	13	14	15	16	17	18	19	20	21	18	19	20	21			
LICHE BETRIEBE																		
18	813	-	1	-	-	-	-	115	919	-	0	01						
.		
.		
.		
3	135	55	1	-	-	-	-	3	138	50	0	07						
.		
.		
94	150466	140591	727	16	4361	4263	16	590	1091493	1058069	1861	11						
123	151658	140713	731	21	4680	4562	16	758	1094096	1059432	1862	12						
.	.	.	.	21	4680	4562	16	13						
INSGESAMT																		
22	108274	-	106218	-	-	-	-	115	919	-	0	14						
.		
.		
.		
.		
3	135	55	1	-	-	-	-	3	138	50	0	20						
3	42605	76	40930		
.		
.		
98	304254	142304	149458	16	4361	4263	16	590	1091493	1058069	1861	24						
134	494988	142514	336109	21	4680	4562	16	758	1094096	1059432	1862	25						
.	.	.	.	21	4680	4562	16	26						
BETRIEBE																		
-	-	-	-	-	-	-	-	-	-	-	-	-	-	-	-	-		
-	-	-	-	-	-	-	-	-	-	-	-	-	-	-	-	-		
-	-	-	-	-	-	-	-	-	-	-	-	-	-	-	-	-		
-	-	-	-	-	-	-	-	-	-	-	-	-	-	-	-	-		
.		
.		
.		
.		

GESELLSCHAFT, KOMMANDITGESELLSCHAFT ODER DERGLEICHEN PERSONENGEMEINSCHAFT.- 2) BUND, BUNDESLAND, BEZIRK, KREIS, STIFTUNG DES DEFFENTLICHEN RECHTS.- 4) EINGETRAGENE(R) GENOSSENSCHAFT ODER VEREIN, GESELLSCHAFT MIT BESCHRAENKTER

SACHSEN													
LFDI	FLAECHE			INSGESAMT					DAVON BETRIEBE,				
	NR.	VON ... BIS	UNTER ... HA	BETRIEBE	BF HA	LF HA	WF HA	ACKER-FLAECHE HA	BETRIEBE	BF HA	LF HA	WF HA	
				1	2	3	4	5	6	7	8	9	
LANDW. GEN. FL.													
01	0	AR		204	586	-	43	-	49	17	-	5	
02	0,01-	1		712	622	332	8	283	704	483	327	8	
03	1	- 2		851	1806	1172	400	388	844	1772	1162	400	
04	2	- 5		976	4083	3028	646	975	963	3890	2988	634	
05	5	- 10		671	5782	4788	589	1990	657	5644	4685	587	
06	10	- 15		367	5290	4558	469	2667	362	5148	4494	468	
07	15	- 20		284	5457	4933	357	3018	276	5296	4796	357	
08	20	- 30		270	7144	6544	359	4246	263	6943	6380	359	
09	30	- 50		259	10671	10031	387	7005	252	10379	9763	387	
10	50	- 100		254	18252	17665	236	12503	231	16529	16125	232	
11	100	UND MEHR		667	797544	784742	1236	630097	185	42522	42038	227	
12	ZUSAMMEN			5515	857236	837792	4729	663173	4786	98621	92759	3664	
13	DAR. 1 U.M.			4599	856028	837460	4679	662889	4033	98121	92432	3651	
LANDWIRTSCHAFT													
BETRIEBE													
14	0	AR		219	286965	-	285919	-	53	29	-	16	
15	0,01-	1		720	671	334	45	284	712	533	329	45	
16	1	- 2		856	1883	1177	467	389	849	1849	1168	467	
17	2	- 5		977	34348	3030	30221	975	963	3890	2988	634	
18	5	- 10		671	5782	4788	589	1990	657	5644	4685	587	
19	10	- 15		367	5290	4558	469	2667	362	5148	4494	468	
20	15	- 20		284	5457	4933	357	3018	276	5296	4796	357	
21	20	- 30		270	7144	6544	359	4246	263	6943	6380	359	
22	30	- 50		260	23437	10080	12170	7028	252	10379	9763	387	
23	50	- 100		254	18252	17665	236	12503	231	16529	16125	232	
24	100	UND MEHR		671	929819	785360	129819	630107	185	42522	42038	227	
25	INSGESAMT			5549	1319048	838470	460652	663206	4803	98760	92766	3781	
26	DAR. 1 U.M.			4610	1031412	838136	174687	662922	4038	98198	92437	3719	
FORST													
27	0,01-	1		-	-	-	-	-	-	-	-	-	
28	1	- 5		
29	5	- 20		
30	20	- 50		-	-	-	-	-	-	-	-	-	
31	50	- 200		-	-	-	-	-	-	-	-	-	
32	200	- 500		
33	500 UND MEHR			
34	ZUSAMMEN			34	461811	678	455923	33	

1) EINZELPERSON, EHEPAAR, GESCHWISTER, ERBENGEMEINSCHAFT, NICHTINGETRAGENER VEREIN, BGB-GESELLSCHAFT, OFFENE HANDELS GEMEINDE, BEZIRKS-, KREIS- ODER GEMEINDEVERBAND. - 3) KIRCHE, KIRCHLICHE ANSTALT ODER DERGLEICHEN ANSTALT ODER HAFTUNG, AKTIENGESELLSCHAFT, STIFTUNG DES PRIVATEN RECHTS.

DEREN INHABER ... SIND

GEBIETSKOERPERSCHAFTEN 2)					SONSTIGE JURISTISCHE PERSONEN DES OEFFENTLICHEN RECHTS 3)					JURISTISCHE PERSONEN DES PRIVATEN RECHTS 4)					
BETRIEBE	BF HA	LF HA	WF HA	WF HA	BE- TRIEBE	BF HA	LF HA	WF HA	WF HA	BE- TRIEBE	BF HA	LF HA	WF HA	WF HA	
10	11	12	13	13	14	15	16	17	17	18	19	20	21	21	

LICHE BETRIEBE

7	43	-	-	-	-	-	-	-	-	148	526	-	-	38	01
-	-	-	-	-	-	-	-	-	-	8	138	5	-	-	02
.	7	34	9	-	-	03
.	04
.	05
.	06
.	7	201	164	-	-	07
.	08
.	09
3	220	166	2	-	-	-	-	-	-	20	1503	1374	-	-	10
22	21539	20734	139	3	1059	795	192	457	732424	721174	721174	678	11	-	11
36	21969	20935	153	6	1146	880	192	687	735500	723219	720	12	-	-	12
29	21926	20935	153	6	1146	880	192	531	734836	723213	683	13	-	-	13

INSGESAMT

16	285951	-	285425	-	-	-	-	-	150	985	-	-	478	14
-	-	-	-	-	-	-	-	-	8	138	5	-	-	15
-	-	-	-	-	-	-	-	-	7	34	9	-	-	16
.	11	75	35	-	-	17
.	-	-	18
.	-	-	19
.	-	-	20
.	7	201	164	-	-	21
.	5	207	185	-	-	22
3	220	166	2	-	-	-	-	-	20	1503	1374	-	-	23
26	153815	21353	128722	3	1059	795	192	457	732424	721174	678	24	-	24
51	483183	21606	455518	6	1146	880	192	689	735959	723219	1161	25	-	25
35	197232	21606	170093	6	1146	880	192	531	734836	723213	683	26	-	26

BETRIEBE

-	-	-	-	-	-	-	-	-	-	-	-	-	-	-	27
-	-	-	-	-	-	-	-	-	-	-	-	-	-	-	28
-	-	-	-	-	-	-	-	-	-	-	-	-	-	-	29
-	-	-	-	-	-	-	-	-	-	-	-	-	-	-	30
-	-	-	-	-	-	-	-	-	-	-	-	-	-	-	31
.	32
.	33
.	34

GESELLSCHAFT, KOMMANDITGESELLSCHAFT ODER DERGLEICHEN PERSONENGEMEINSCHAFT.- 2) BUND, BUNDESLAND, BEZIRK, KREIS, STIFTUNG DES OEFFENTLICHEN RECHTS.- 4) EINGETRAGENE(R) GENOSSENSCHAFT ODER VEREIN, GESELLSCHAFT MIT BESCHRAENKTER

SACHSEN - ANHALT

LFDI NR.	FLAECHE VON ... BIS UNTER ... HA		INSGESAMT					DAVON BETRIEBE, NATUERLICHE PERSONEN 1)					
			BETRIEBE	BF HA	LF HA	WF HA	ACKER- FLAECHE HA	BETRIEBE	BF HA	LF HA	WF HA		
			1	2	3	4	5	6	7	8	9		
LANDW. GEN. FL.												LANDWIRTSCHAFT	
01	0	AR	201	803	-	34	-	58	22	-	-		
02	0,01-	1	383	340	172	18	131	376	246	168	17		
03	1	2	693	1373	942	244	533	686	1354	931	244		
04	2	5	636	2409	1907	323	1013	624	2303	1864	323		
05	5	10	278	2289	1969	210	1173	263	2155	1860	210		
06	10	15	172	2246	2045	92	1277	169	2171	2010	92		
07	15	20	123	2335	2108	127	1352	115	2159	1970	125		
08	20	30	138	3757	3372	229	2482	133	3534	3244	229		
09	30	50	195	8460	7602	585	5232	184	7804	7169	467		
10	50	100	242	18149	17441	512	12961	229	17162	16480	512		
11	100	UND MEHR	978	1092973	1075822	2678	915803	388	89448	88230	777		
12	ZUSAMMEN		4039	1195133	1113381	5052	941958	3225	128360	123924	2996		
13	DAR. 1 U.M.		3455	1133991	1113209	5000	941826	2791	128091	123757	2979		
BETRIEBE													
14	0	AR	446	12798	-	11960	-	299	1135	-	1044		
15	0,01-	1	596	1674	206	1275	134	589	1581	202	1274		
16	1	2	700	1806	951	668	536	693	1788	940	668		
17	2	5	637	2433	1909	345	1013	625	2326	1866	345		
18	5	10	278	2289	1969	210	1173	263	2155	1860	210		
19	10	15	173	6465	2058	4253	1277	169	2171	2010	92		
20	15	20	123	2335	2108	127	1352	115	2159	1970	125		
21	20	30	140	51561	3425	47441	2490	133	3534	3244	229		
22	30	50	195	8460	7602	585	5232	184	7804	7169	467		
23	50	100	246	140074	17756	120465	13004	229	17162	16480	512		
24	100	UND MEHR	984	1289281	1077829	193218	915961	388	89448	88230	777		
25	INSGESAMT		4518	1519175	1115814	380546	942173	3687	131264	123969	5742		
26	DAR. 1 U.M.		3476	1504704	1115608	367312	942039	2799	128548	123767	3424		
FORST													
27	0,01-	1		
28	1	5		
29	5	20		
30	20	50		
31	50	200		
32	200	500		
33	500 UND MEHR			
34	ZUSAMMEN		479	384042	2433	375495	215		

1) EINZELPERSON, EHEPAAR, GESCHWISTER, ERBENGEMEINSCHAFT, NICHTINGETRAGENER VEREIN, BGB-GESELLSCHAFT, OFFENE HANDELS GEMEINDE, BEZIRKS-, KREIS- ODER GEMEINDEVERBAND.- 3) KIRCHE, KIRCHLICHE ANSTALT ODER DERGLEICHEN ANSTALT ODER HAFTUNG, AKTIENGESELLSCHAFT, STIFTUNG DES PRIVATEN RECHTS.

DEREN INHABER ... SIND

GEBIETSKÖRPERSCHAFTEN 2)						SONSTIGE JURISTISCHE PERSONEN DES ÖFFENTLICHEN RECHTS 3)					JURISTISCHE PERSONEN DES PRIVATEN RECHTS 4)					I L F D I N R I
BETRIEBE	BF HA	LF HA	WF HA	BE- TRIEBE	BF HA	LF HA	WF HA	BE- TRIEBE	BF HA	LF HA	WF HA	BE- TRIEBE	BF HA	LF HA	WF HA	
10	11	12	13	14	15	16	17	18	19	20	21	18	19	20	21	
LICHE BETRIEBE																
.	136	557	- 01	
.	- 02	
.	- 03	
.	- 04	
.	- 05	
.	- 06	
.	- 07	
.	8	370	313	38	.	.	.	- 08	
.	- 09	
69	92090	87196	460	521	911435	900396	1442	.	.	.	- 10	
.	721	913685	901829	1481	.	.	.	- 11	
.	579	913056	901825	1480	.	.	.	- 12	
INSGESAMT																
8	11087	.	10898	- 14	
.	- 15	
.	- 16	
.	- 17	
.	- 18	
.	- 19	
.	- 20	
4	47940	106	47212	3	87	76	- 21	
.	8	370	313	38	.	.	.	- 22	
5	89769	411	88669	12	33142	865	31283	.	.	.	- 23	
75	288398	89203	191000	521	911435	900396	1442	.	.	.	- 24	
105	441710	89884	341943	- 25	
.	580	945399	901914	32763	.	.	.	- 26	
BETRIEBE																
.	- 27	
.	- 28	
.	- 29	
.	- 30	
.	- 31	
.	- 32	
.	- 33	
.	- 34	

GESELLSCHAFT, KOMMANDITGESELLSCHAFT ODER DERGLEICHEN PERSONENGEMEINSCHAFT.- 2) BUND, BUNDESLAND, BEZIRK, KREIS, STIFTUNG DES ÖFFENTLICHEN RECHTS.- 4) EINGETRAGENE(R) GENOSSENSCHAFT ODER VEREIN, GESELLSCHAFT MIT BESCHRAENKTER

THUERINGEN

LFDI NR.	FLAECHE			INSGESAMT					DAVON BETRIEBE,					
	VON ... UNTER ... HA	BIS ... HA	BETRIEBE	BF HA	LF HA	WF HA	ACKER- FLAECHE HA	NATUERLICHE PERSONEN 1)					
									BETRIEBE	BF HA	LF HA	WF HA	BETRIEBE	BF HA
1	2	3	4	5	6	7	8	9						
LANDW. GEN. FL.													LANDWIRTSCHAFT	
01	0	AR		158	575	-	2	-	43	1	-	-		
02	0,01-	1		402	243	151	24		
03	1	-	2	828	2088	1144	761	359	821	2028	1133	761		
04	2	-	5	854	4095	2602	1066	867	842	3972	2565	1066		
05	5	-	10	391	3305	2690	487	1274	383	3242	2638	487		
06	10	-	15	204	2966	2468	337	1469	197	2818	2380	327		
07	15	-	20	125	2601	2137	293	1289	117	2336	1997	289		
08	20	-	30	111	2934	2649	235		
09	30	-	50	103	4287	3935	267		
10	50	-	100	129	9505	8979	351	6589	118	8685	8252	351		
11	100	UND MEHR		511	748474	736366	1427	602132	120	22642	22322	248		
12	ZUSAMMEN			3824	781248	763280	5250	618473	3257	53187	48022	4055		
13	DAR. 1 U.M.			2812	52943	47871	4030		
BETRIEBE														
14	0	AR		208	177775	-	173382	-	84	143	-	136		
15	0,01-	1		444	553	163	308		
16	1	-	2	841	2322	1160	977	361	834	2262	1150	977		
17	2	-	5	854	4095	2602	1066	867	842	3972	2565	1066		
18	5	-	10	394	39276	2711	36043	1274	383	3242	2638	487		
19	10	-	15	204	2966	2468	337	1469	197	2818	2380	327		
20	15	-	20	125	2601	2137	293	1289	117	2336	1997	289		
21	20	-	30	115	25268	2748	21221	1836	111	2934	2649	235		
22	30	-	50	103	4287	3935	267		
23	50	-	100	129	9505	8979	351	6589	118	8685	8252	351		
24	100	UND MEHR		516	848233	737238	99252	602181	120	22642	22322	248		
25	INSGESAMT			3938	1116978	764221	333498	618523	3353	53872	48050	4691		
26	DAR. 1 U.M.			3283	938646	764057	159808	618411	2825	53177	47887	4247		
WALDFLAECHE													FORST	
27	0,01-	1			
28	1	-	5		
29	5	-	20		
30	20	-	50		
31	50	-	200		
32	200	-	500		
33	500	UND MEHR			
34	ZUSAMMEN			114	335730	941	328248	51		

1) EINZELPERSON, EHEPAAR, GESCHWISTER, ERBENGEMEINSCHAFT, NICHTINGETRAGENER VEREIN, BGB-GESELLSCHAFT, OFFENE HANDELS GEMEINDE, BEZIRKS-, KREIS- ODER GEMEINDEVERBAND.- 3) KIRCHE, KIRCHLICHE ANSTALT ODER DERGLEICHEN ANSTALT ODER HAFTUNG, AKTIENGESELLSCHAFT, STIFTUNG DES PRIVATEN RECHTS.

DEREN INHABER ... SIND

GEBIETSKOERPERSCHAFTEN 2)					SONSTIGE JURISTISCHE PERSONEN DES OEFFENTLICHEN RECHTS 3)					JURISTISCHE PERSONEN DES PRIVATEN RECHTS 4)					I L F D I N R I I
BETRIEBE	BF HA	LF HA	WF HA	BE- TRIEBE	BF HA	LF HA	WF HA	BE- TRIEBE	BF HA	LF HA	WF HA	BE- TRIEBE	BF HA	LF HA	
10	11	12	13	14	15	16	17	18	19	20	21	18	19	20	21

ISCHE BETRIEBE

12	132	-	-	-	-	-	-	103	442	-	-	2 01
.	4	56	6	.	- 02
.	- 03
5	67	17	-	-	-	-	-	7	56	19	.	- 04
4	68	50	-	-	-	-	-	3	80	39	.	- 05
4	148	72	-	-	-	-	-	4	116	68	.	10 06
.	3 07
.	- 08
.	- 09
.	5	354	324	.	- 10
30	28314	26823	66	361	697518	687221	1113	11
66	29178	27339	66	5	147	141	0	496	698736	687777	1129	12
.	13

INSGESAMT

21	177191	-	173244	-	-	-	-	103	442	-	-	2 14
.	- 15
.	4	56	6	.	- 16
5	67	17	-	-	-	-	-	7	56	19	.	- 17
5	35982	32	35556	-	-	-	-	6	53	42	.	- 18
4	68	50	-	-	-	-	-	3	80	39	.	10 19
4	148	72	-	-	-	-	-	4	116	68	.	3 20
.	- 21
.	- 22
.	5	354	324	.	- 23
35	128073	27694	97892	361	697518	687221	1113	24
84	364223	28253	327678	5	147	141	0	496	698736	687777	1129	25
.	26

BETRIEBE

-	-	-	-	-	-	-	-	-	-	-	-	- 27
-	-	-	-	-	-	-	-	-	-	-	-	- 28
-	-	-	-	-	-	-	-	-	-	-	-	- 29
-	-	-	-	-	-	-	-	-	-	-	-	- 30
-	-	-	-	-	-	-	-	-	-	-	-	- 31
.	-	-	-	-	- 32
.	-	-	-	-	- 33
.	-	-	-	-	- 34

GESELLSCHAFT, KOMMANDITGESELLSCHAFT ODER DERGLEICHEN PERSONENGEMEINSCHAFT.- 2) BUND, BUNDESLAND, BEZIRK, KREIS, STIFTUNG DES OEFFENTLICHEN RECHTS.- 4) EINGETRAGENE(R) GENOSSENSCHAFT ODER VEREIN, GESELLSCHAFT MIT BESCHRAENKTER

STADTSTAATEN (BERLIN, BREMEN, HAMBURG)

LFDI NR.	FLAECHE VON ... BIS UNTER ... HA			INSGESAMT					DAVON BETRIEBE, NATUERLICHE PERSONEN 1)				
				BETRIEBE		BF HA	LF HA	WF HA	BETRIEBE		BF HA	LF HA	WF HA
				1	2	3	4	5	6	7	8	9	
	LANDW. GEN. FL.			LANDWIRTSCHAFT									
01	0	AR	1	17	4	-	-	-	17	4	-	-	
02	0,01-		1	726	655	355	4	
03	1	-	2	431	832	578	16	398	431	832	578	16	
04	2	-	5	352	1406	1083	36	464	347	1386	1069	36	
05	5	-	10	176	1488	1224	61	379	171	1382	1193	61	
06	10	-	15	137	2044	1691	99	323	132	1956	1626	99	
07	15	-	20	65	1238	1090	21	213	65	1238	1090	21	
08	20	-	30	100	2908	2436	181	785	97	2621	2358	39	
09	30	-	50	136	6018	5345	114	1732	132	5845	5193	114	
10	50	-	100	133	9344	8764	93	
11	100	UND MEHR		25	6957	4803	12	3690	19	2529	2388	0	
12	ZUSAMMEN			2301	33112	27467	636	11376	2270	27792	24614	483	
13	DAR. 1 U.M.			1527	27133	24259	479	
				BETRIEBE									
14	0	AR	1	60	3968	-	3934	-	51	440	-	412	
15	0,01-		1	728	678	356	13	
16	1	-	2	432	920	579	103	398	432	920	579	103	
17	2	-	5	353	1444	1086	71	466	348	1424	1072	71	
18	5	-	10	176	1488	1224	61	379	171	1382	1193	61	
19	10	-	15	137	2044	1691	99	323	132	1956	1626	99	
20	15	-	20	65	1238	1090	21	213	65	1238	1090	21	
21	20	-	30	100	2908	2436	181	785	97	2621	2358	39	
22	30	-	50	136	6018	5345	114	1732	132	5845	5193	114	
23	50	-	100	133	9344	8764	93	
24	100	UND MEHR		25	6957	4803	12	3690	19	2529	2388	0	
25	INSGESAMT			2348	37225	27471	4701	11378	2308	28377	24619	1026	
26	DAR. 1 U.M.			1529	27259	24263	600	
				FORST									
27	0,01-		1	-	-	-	-	-	-	-	-	-	
28	1	-	5	23	72	0	55	-	20	60	0	49	
29	5	-	20	17	201	0	174	-	13	148	0	121	
30	20	-	50	
31	50	-	200	
32	200	-	500	
33	500	UND MEHR		
34	ZUSAMMEN			47	4113	4	4065	2	38	585	4	543	

1) EINZELPERSON, EHEPAAR, GESCHWISTER, ERBENGEMEINSCHAFT, NICHTINGETRAGENER VEREIN, BGB-GESELLSCHAFT, OFFENE HANDELS GEMEINDE, BEZIRKS-, KREIS- ODER GEMEINDEVERBAND. - 3) KIRCHE, KIRCHLICHE ANSTALT ODER DERGLEICHEN ANSTALT ODER HAFTUNG, AKTIENGESELLSCHAFT, STIFTUNG DES PRIVATEN RECHTS.

DEREN INHABER ... SIND

GEBIETSKOERPERSCHAFTEN 2)													SONSTIGE JURISTISCHE PERSONEN DES OEFFENTLICHEN RECHTS 3)					JURISTISCHE PERSONEN DES PRIVATEN RECHTS 4)					I L F D I N R I			
BETRIEBE	I	BF	I	LF	I	WF	I	BE-	I	BF	I	LF	I	WF	I	BE-	I	BF	I	LF	I	WF	I	I		
10	I	11	I	12	I	13	I	TRIEBE	I	15	I	16	I	17	I	TRIEBE	I	19	I	20	I	21	I	I		
LICHE BETRIEBE																										
-	-	-	-	-	-	-	-	-	-	-	-	-	-	-	-	-	-	-	-	-	-	-	-	-	01	
-	-	-	-	-	-	-	-	-	-	-	-	-	-	-	-	-	-	-	-	-	-	-	-	-	02	
-	-	-	-	-	-	-	-	-	-	-	-	-	-	-	-	-	-	-	-	-	-	-	-	-	03	
.	5	.	106	.	31	04	
.	05	
.	3	.	287	.	78	06	
.	07	
.	08	
.	09	
.	10	
.	11	
6	.	2443	.	1407	.	10	.	3	.	368	.	345	.	0	.	22	.	2508	.	1101	.	.	.	12		
6	.	2443	.	1407	.	10	.	3	.	368	.	345	.	0	13	
INSGESAMT																										
.	14	
.	15	
.	16	
.	5	.	106	.	31	17	
.	18	
.	19	
.	3	.	287	.	78	20	
.	21	
.	22	
.	23	
.	24	
7	.	5714	.	1407	.	3281	.	3	.	368	.	345	.	0	.	30	.	2765	.	1101	25	
.	20	.	2503	.	1100	26	
BETRIEBE																										
-	-	-	-	-	-	-	-	-	-	-	-	-	-	-	-	3	-	12	-	-	-	-	-	-	27	
-	-	-	-	-	-	-	-	-	-	-	-	-	-	-	-	4	-	53	-	-	-	-	-	-	28	
-	-	-	-	-	-	-	-	-	-	-	-	-	-	-	-	-	-	-	-	-	-	-	-	-	29	
-	-	-	-	-	-	-	-	-	-	-	-	-	-	-	-	-	-	-	-	-	-	-	-	-	30	
-	-	-	-	-	-	-	-	-	-	-	-	-	-	-	-	-	-	-	-	-	-	-	-	-	31	
-	-	-	-	-	-	-	-	-	-	-	-	-	-	-	-	-	-	-	-	-	-	-	-	-	32	
.	33
.	34

GESELLSCHAFT, KOMMANDITGESELLSCHAFT ODER DERGLEICHEN PERSONENGEMEINSCHAFT.- 2) BUND, BUNDESLAND, BEZIRK, KREIS, STIFTUNG DES OEFFENTLICHEN RECHTS.- 4) EINGETRAGENE(R) GENOSSENSCHAFT ODER VEREIN, GESELLSCHAFT MIT BESCHRAENKTER

3 [5] BETRIEBE MIT WALDFLAECHE NACH RECHTSFORMEN 1991

DEUTSCHLAND

LFDI NR.	WALDFLAECHE VON ... BIS UNTER ... HA	INSGESAMT				DAVON BETRIEBE, DEREN INHABER ... SIND NATUERLICHE PERSONEN 1)							
		BETRIEBE 1	BF HA 2	LF HA 3	WF HA 4	BETRIEBE 5	BF HA 6	LF HA 7	WF HA 8				
01	0 AR	-	-	-	-	-	-	-	-	-	-	-	-
02	0,01-	1	100951	1626676	1529358	45522	100679	1567000	1473181	45400			
03	1 - 2	2	104905	1373711	1169031	146397	103561	1317109	1118528	144454			
04	2 - 5	5	122770	2387532	1908019	385214	120278	2219841	1759073	376981			
05	5 - 10	10	58288	1783036	1311009	402098	56142	1595195	1151589	396694			
06	10 - 20	20	28456	1386432	939930	385800	26283	1105403	710038	354623			
07	20 - 50	50	13024	1013713	575582	385541	10601	723336	384623	307336			
08	50 - 100	100	3914	474242	173573	274136	2220	261694	96596	152094			
09	100 - 200	200	2375	434764	72381	331782	807	154915	38173	108497			
10	200 - 500	500	1986	701146	46366	625733	509	203048	35461	158220			
11	500 - 1000	1000	854	643466	19515	603464	179	148410	15529	125288			
12	1000 UND MEHR		1210	6067382	24135	5840205	137	395234	6880	373804			
13	INSGESAMT		438733	17892099	7768899	9425893	421396	9691186	6789671	2533392			

LFDI NR.	WALDFLAECHE VON ... BIS UNTER ... HA	DAVON BETRIEBE, DEREN INHABER ... SIND GEBIETSKOERPERSCHAFTEN															
		BUND				BUNDESLAND				BEZIRK 2)							
		BETR. 9	BF HA 10	LF HA 11	WF HA 12	BETR. 13	BF HA 14	LF HA 15	WF HA 16	BETR. 17	BF HA 18	LF HA 19	WF HA 20				
01	0 AR	-	-	-	-	-	-	-	-	-	-	-	-				
02	0,01-	3	64	52	1	26	6983	6403	12	25	1263	1041	12				
03	1 - 2	6	97	-	8	30	10111	9461	44	275	3218	1949	410				
04	2 - 5	24	253	16	81	48	26200	23775	157	583	9423	6254	1910				
05	5 - 10	10	3553	3135	85	35	28136	26183	262	534	10640	2496	3897				
06	10 - 20	9	3496	661	127	58	49832	42507	841	642	12558	1720	9305				
07	20 - 50	11	2447	1839	310	47	59235	52977	1481	898	37504	3670	29734				
08	50 - 100	3	820	-	256	15	6602	3723	1090	848	65684	607	62234				
09	100 - 200	3	370	-	356	21	17535	1872	3099	1007	150872	3032	143950				
10	200 - 500	9	3957	-	3472	45	22407	1355	16246	1086	352880	383	345007				
11	500 - 1000	29	21031	-	20869	74	55513	88	54131	496	357935	404	352340				
12	1000 UND MEHR	37	393488	670	364603	640	4419433	15692	4260686	350	689251	412	678478				
13	INSGESAMT	144	429575	6373	390248	1039	4701987	184037	4338049	6744	1691228	21969	1627278				

LFDI NR.	WALDFLAECHE VON ... BIS UNTER ... HA	DAVON BETRIEBE, DEREN INHABER ... SIND							
		SONSTIGE JURISTISCHE PERSONEN DES OEFFENTLICHEN RECHTS 3)				JURISTISCHE PERSONEN DES PRIVATEN RECHTS 4)			
		BETRIEBE 21	BF HA 22	LF HA 23	WF HA 24	BETRIEBE 25	BF HA 26	LF HA 27	WF HA 28
01	0 AR	-	-	-	-	-	-	-	-
02	0,01-	70	1682	1491	33	148	49683	47189	64
03	1 - 2	675	2396	850	973	358	40778	38241	509
04	2 - 5	1291	7844	2174	4263	546	123970	116727	1822
05	5 - 10	989	11875	3246	7046	578	133638	124360	4133
06	10 - 20	750	16245	4260	10532	714	198897	180745	10370
07	20 - 50	507	21235	4251	15539	960	169956	128221	31140
08	50 - 100	170	16252	3327	11576	658	123190	69321	46887
09	100 - 200	88	16673	3078	12355	449	94399	26224	63524
10	200 - 500	45	15442	449	14360	292	103412	8718	88428
11	500 - 1000	19	14010	349	13388	57	46567	3143	37347
12	1000 UND MEHR	16	53305	199	51293	30	116672	283	111341
13	INSGESAMT	4620	176959	23675	141360	4790	1201163	743173	395565

1) EINZELPERSON, EHEPAAR, GESCHWISTER, ERBENGEMEINSCHAFT, NICHTINGETRAGENER VEREIN, BGB-GESELLSCHAFT, OFFENE HANDELSGESELLSCHAFT, KOMMANDITGESELLSCHAFT ODER DERGLEICHEN PERSONENGEMEINSCHAFT. - 2) BEZIRK, KREIS, GEMEINDE, BEZIRKS-, KREIS- ODER GEMEINDEVERBAND. - 3) KIRCHE, KIRCHLICHE ANSTALT ODER DERGLEICHEN ANSTALT ODER STIFTUNG DES OEFFENTLICHEN RECHTS. - 4) EINGETRAGENE(R) GENOSSENSCHAFT ODER VEREIN, GESELLSCHAFT MIT BESCHRAENKTER HAFTUNG, AKTIENGESELLSCHAFT, STIFTUNG DES PRIVATEN RECHTS.

3 [5] BETRIEBE MIT WALDFLAECHE NACH RECHTSFORMEN 1991

FRUEHERES BUNDESGBIET

LFDI NR.	WALDFLAECHE VON ... BIS UNTER ... HA	DAVON BETRIEBE, DEREN INHABER ... SIND									
		INSGESAMT				NATUERLICHE PERSONEN 1)					
		BETRIEBE	BF HA	LF HA	WF HA	BETRIEBE	BF HA	LF HA	WF HA		
		1	2	3	4	5	6	7	8		
01	0 AR	-	-	-	-	-	-	-	-	-	
02	0,01-	1	99869	1548734	1454982	45050	99666	1542863	1450163	44957	
03	1 -	2	103810	1305410	1104371	144865	102514	1295738	1099250	142994	
04	2 -	5	121316	2204956	1736719	380626	118921	2183907	1728497	372706	
05	5 -	10	57460	1601426	1140910	396324	55403	1568870	1131037	381565	
06	10 -	20	27959	1133222	704233	378962	25886	1084764	695131	349252	
07	20 -	50	12805	810503	388602	379343	10462	713270	378566	303637	
08	50 -	100	3875	394709	101859	271571	2207	259611	95295	151329	
09	100 -	200	2361	400938	42312	329833	805	154604	38073	108297	
10	200 -	500	1978	687379	39147	623050	508	202743	35459	157917	
11	500 -	1000	851	639167	17390	601428	179	148410	15529	125288	
12	1000 UND MEHR		1128	3523681	15273	3348529	137	395234	6880	373804	
13	INSGESAMT		433412	14250126	6745799	6899581	416688	9550014	6673869	2511745	

LFDI NR.	WALDFLAECHE VON ... BIS UNTER ... HA	DAVON BETRIEBE, DEREN INHABER ... SIND															
		BUND				BUNDESLAND						BEZIRK 2)					
		BETR.	BF HA	LF HA	WF HA	BETR.	BF HA	LF HA	WF HA	BETR.	BF HA	LF HA	WF HA				
		9	10	11	12	13	14	15	16	17	18	19	20				
01	0 AR	-	-	-	-	-	-	-	-	-	-	-	-				
02	0,01-	1	24	834	614	12				
03	1 -	2	272	1204	47	405				
04	2 -	5	24	253	16	81	23	2144	1721	68	580	4107	1116	1899			
05	5 -	10	9	2531	2214	58	10	549	310	73	531	8759	715	3876			
06	10 -	20	8	3077	270	111	30	4152	1629	434	639	11413	767	9259			
07	20 -	50	9	425	80	244	16	1654	501	513	896	35102	1489	29674			
08	50 -	100	3	820	-	256	12	2643	670	901	848	65684	607	62234			
09	100 -	200	3	370	-	356	19	15551	180	2856	1006	147963	347	143810			
10	200 -	500	9	3957	-	3472	43	18137	1355	15794	1086	352880	383	345007			
11	500 -	1000	29	21031	-	20969	73	54964	88	53582	496	357935	404	352340			
12	1000 UND MEHR		24	118302	-	100609	575	2195778	7690	2076675	350	689251	412	678478			
13	INSGESAMT		126	150867	2582	126165	835	2297913	16204	2150929	6728	1675133	6901	1626995			

LFDI NR.	WALDFLAECHE VON ... BIS UNTER ... HA	DAVON BETRIEBE, DEREN INHABER ... SIND									
		SONSTIGE JURISTISCHE PERSONEN DES OEFFENTLICHEN RECHTS 3)				JURISTISCHE PERSONEN DES PRIVATEN RECHTS 4)					
		BETRIEBE	BF HA	LF HA	WF HA	BETRIEBE	BF HA	LF HA	WF HA		
		21	22	23	24	25	26	27	28		
01	0 AR	-	-	-	-	-	-	-	-	-	
02	0,01-	1	68	1438	1258	32	93	2580	2056	41	
03	1 -	2	674	2282	746	972	326	4762	3160	461	
04	2 -	5	1290	7619	1964	4260	478	6927	3404	1611	
05	5 -	10	988	11453	2862	7037	519	9264	3772	3716	
06	10 -	20	748	16027	4074	10506	648	13789	2363	9401	
07	20 -	50	504	19801	3014	15437	918	40251	4962	29837	
08	50 -	100	167	14991	2465	11370	638	50962	2822	45482	
09	100 -	200	86	16086	2851	12030	442	66364	881	62483	
10	200 -	500	45	15442	449	14360	287	94220	1501	88500	
11	500 -	1000	18	13214	349	12592	56	43619	1018	36856	
12	1000 UND MEHR		14	50266	98	48384	28	74850	194	70579	
13	INSGESAMT		4602	168618	20130	136980	4433	407582	26113	346767	

1) EINZELPERSON, Ehepaar, Geschwister, Erbengemeinschaft, Nie eingetragener Verein, BGB-Gesellschaft, Offene Handelsgesellschaft, Kommanditgesellschaft oder dergleichen Personengemeinschaft. - 2) Bezirk, Kreis, Gemeinde, Bezirks-, Kreis- oder Gemeindeverband. - 3) Kirche, kirchliche Anstalt oder dergleichen Anstalt oder Stiftung des öffentlichen Rechts. - 4) eingetragene(r) Genossenschaft oder Verein, Gesellschaft mit beschränkter Haftung, Aktiengesellschaft, Stiftung des privaten Rechts.

3 [5] BETRIEBE MIT WALDFLAECHE NACH RECHTSFORMEN 1991

BADEN-WUERTTEMBERG

LFDI NR.	WALDFLAECHE VON ... BIS UNTER ... HA	DAVON BETRIEBE, DEREN INHABER ... SIND									
		INSGESAMT					NATUERLICHE PERSONEN 1)				
		BETRIEBE	BF HA	LF HA	WF HA	BETRIEBE	BF HA	LF HA	WF HA		
		1	2	3	4	5	6	7	8		
01	0 AR	-	-	-	-	-	-	-	-	-	
02	0,01-	1	26492	329095	308242	11155	26414	327410	306957	11123	
03	1 - 2	2	17746	206918	174757	25062	17580	204656	173003	24819	
04	2 - 5	5	17206	291872	229249	53338	16912	288248	227161	52372	
05	5 - 10	10	6382	148299	99746	43918	6194	146139	99250	42579	
06	10 - 20	20	3038	95435	50333	41785	2833	90582	46948	38880	
07	20 - 50	50	1836	87909	29754	55183	1605	79214	28899	47694	
08	50 - 100	100	531	44310	5488	37204	326	28550	5272	22070	
09	100 - 200	200	282	41208	1387	39027	83	12269	1325	10432	
10	200 - 500	500	370	122830	326	120967	42	13278	137	12763	
11	500 - 1000	1000	223	163571	392	161071	13	10053	42	9608	
12	1000 UND MEHR		298	693217	911	672850	33	119516	186	114537	
13	INSGESAMT		74404	2224665	900587	1261560	72035	1319916	891181	386877	

LFDI NR.	WALDFLAECHE VON ... BIS UNTER ... HA	DAVON BETRIEBE, DEREN INHABER ... SIND GEBIETSKOERPERSCHAFTEN														
		BUND					BUNDESLAND					BEZIRK 2)				
		BETR.	BF HA	LF HA	WF HA	BETR.	BF HA	LF HA	WF HA	BETR.	BF HA	LF HA	WF HA			
		9	10	11	12	13	14	15	16	17	18	19	20			
01	0 AR	-	-	-	-	-	-	-	-	-	-	-	-			
02	0,01-	1	2	7	245	222	2	13	211	147	6					
03	1 - 2	2	6	276	244	9	8	23	147	3	12					
04	2 - 5	3	17	7	584	501	22	41	314	47	140					
05	5 - 10	5	10	10	26	291	70	191								
06	10 - 20	10	20	10	48	893	16	689								
07	20 - 50	20	50	10	105	3699	77	3542								
08	50 - 100	50	100	10	137	10318	6	10210								
09	100 - 200	100	200	10	156	22801	12	22702								
10	200 - 500	200	500	10	290	96417	162	95621								
11	500 - 1000	500	1000	10	171	123993	95	122962								
12	1000 UND MEHR	1000	UND MEHR	10	134	249816	55	246380								
13	INSGESAMT	14	7748	1	7484	206	332453	1866	318307	1129	508776	688	502456			

LFDI NR.	WALDFLAECHE VON ... BIS UNTER ... HA	DAVON BETRIEBE, DEREN INHABER ... SIND									
		SONSTIGE JURISTISCHE PERSONEN DES OEFFENTLICHEN RECHTS 3)					JURISTISCHE PERSONEN DES PRIVATEN RECHTS 4)				
		BETRIEBE	BF HA	LF HA	WF HA	BETRIEBE	BF HA	LF HA	WF HA		
		21	22	23	24	25	26	27	28		
01	0 AR	-	-	-	-	-	-	-	-		
02	0,01-	1	24	544	470	11	-	-	-		
03	1 - 2	2	101	326	130	147	51	1637	1377	74	
04	2 - 5	5	188	1382	628	612	56	1327	912	184	
05	5 - 10	10	126	1042	44	901	33	627	278	224	
06	10 - 20	20	110	2300	580	1579	43	1402	682	579	
07	20 - 50	50	22	1593	46	1475	44	1994	441	1403	
08	50 - 100	100	10	1394	42	1328	27	3480	163	3089	
09	100 - 200	200	10	1394	42	1328	27	3902	4	3758	
10	200 - 500	500	4	3303	241	2983	11	3346	1	3268	
11	500 - 1000	1000	4	3303	241	2983	11	3346	1	3268	
12	1000 UND MEHR		4	3303	241	2983	11	3346	1	3268	
13	INSGESAMT		674	26017	2524	22663	346	29756	4326	23772	

1) EINZELPERSON, EHEPAAR, GESCHWISTER, ERBENGEMEINSCHAFT, NICHTINGETRAGENER VEREIN, BGB-GESELLSCHAFT, OFFENE HANDELSGESELLSCHAFT, KOMMANDITGESELLSCHAFT ODER DERGLEICHEN PERSONENGEMEINSCHAFT.- 2) BEZIRK, KREIS, GEMEINDE, BEZIRKS-, KREIS- ODER GEMEINDEVERBAND.- 3) KIRCHE, KIRCHLICHE ANSTALT ODER DERGLEICHEN ANSTALT ODER STIFTUNG DES OEFFENTLICHEN RECHTS.- 4) EINGETRAGENE(R) GENOSSENSCHAFT ODER VEREIN, GESELLSCHAFT MIT BESCHRAENKTER HAFTUNG, AKTIENGESELLSCHAFT, STIFTUNG DES PRIVATEN RECHTS.

3 [5] BETRIEBE MIT WALDFLAECHE NACH RECHTSFORMEN 1991

BAYERN

LFDI NR.	WALDFLAECHE VON ... BIS UNTER ... HA	INSGESAMT								DAVON BETRIEBE, DEREN INHABER ... SIND				
		BETRIEBE				NATUERLICHE PERSONEN 1)								
		1	BF HA	LF HA	WF HA	5	BF HA	LF HA	WF HA	6	7	8		
01	0 AR	-	-	-	-	-	-	-	-	-	-	-	-	
02	0,01-	1	36955	446200	414860	17881	36886	444752	413753	17845	-	-	-	
03	1 -	2	55285	487249	386292	77992	54553	483388	385058	76921	-	-	-	
04	2 -	5	71594	1058092	791083	227021	70298	1048708	788417	222743	-	-	-	
05	5 -	10	35615	888332	612864	246072	34472	874518	609515	237903	-	-	-	
06	10 -	20	16210	604945	363021	217401	15203	579195	358135	203058	-	-	-	
07	20 -	50	5373	303512	137058	153329	4399	265636	132865	122379	-	-	-	
08	50 -	100	1097	100984	19747	75728	574	58401	17355	38686	-	-	-	
09	100 -	200	542	89959	6472	75383	178	30723	4907	24167	-	-	-	
10	200 -	500	430	149227	8596	134076	135	51280	6751	41899	-	-	-	
11	500 -	1000	170	126134	3279	118501	63	52542	2875	45808	-	-	-	
12	1000 UND MEHR		240	1013432	7542	924133	35	86108	2235	79331	-	-	-	
13	INSGESAMT		223511	5268065	2750815	2267516	216796	3975252	2721867	1110540	-	-	-	

LFDI NR.	WALDFLAECHE VON ... BIS UNTER ... HA	DAVON BETRIEBE, DEREN INHABER ... SIND																	
		GEBIETSKOERPERSCHAFTEN																	
		BUND						BUNDESLAND						BEZIRK 2)					
		BETR.	BF HA	LF HA	WF HA	BETR.	BF HA	LF HA	WF HA	BETR.	BF HA	LF HA	WF HA	BETR.	BF HA	LF HA	WF HA		
		9	10	11	12	13	14	15	16	17	18	19	20						
01	0 AR	-	-	-	-	-	-	-	-	-	-	-	-	-	-	-	-	-	
02	0,01-	1	5	96	6	5	220	192	3	5	294	212	2						
03	1 -	2	5	96	6	7	278	199	10	179	833	25	272						
04	2 -	5	14	181	2	48	710	457	28	355	2664	1023	1159						
05	5 -	10	5	102	4	32	356	206	58	360	3549	479	2623						
06	10 -	20	3	2684	1	43	3610	1366	307	385	6661	628	5582						
07	20 -	50	3	161	74	80	1023	342	305	445	15664	708	14413						
08	50 -	100	-	-	-	3	1283	105	208	277	20721	196	19976						
09	100 -	200	-	-	-	-	-	-	-	226	32198	228	91880						
10	200 -	500	4	1701	-	1701	5027	1335	3025	212	67152	56	66464						
11	500 -	1000	4	21950	-	21950	157	815810	5110	73	49525	11	49346						
12	1000 UND MEHR		4	21950	-	21950	157	815810	5110	30	57243	42	56556						
13	INSGESAMT		52	36121	82	33105	233	834541	9312	740932	2547	256505	3608	248274					

LFDI NR.	WALDFLAECHE VON ... BIS UNTER ... HA	DAVON BETRIEBE, DEREN INHABER ... SIND															
		SONSTIGE JURISTISCHE PERSONEN DES DEFFENTLICHEN RECHTS 3)								JURISTISCHE PERSONEN DES PRIVATEN RECHTS 4)							
		BETRIEBE				BETRIEBE				BETRIEBE				BETRIEBE			
		21	BF HA	LF HA	WF HA	25	BF HA	LF HA	WF HA	26	BF HA	LF HA	WF HA	27	BF HA	LF HA	WF HA
01	0 AR	-	-	-	-	-	-	-	-	-	-	-	-	-	-	-	-
02	0,01-	1	388	1211	348	562	28	317	150	153	1443	663	20				
03	1 -	2	388	1211	348	562	28	317	150	153	1443	663	220				
04	2 -	5	718	3838	735	2386	200	1991	449	657	-	-	-				
05	5 -	10	560	5946	1176	3974	210	3861	1483	1482	-	-	-				
06	10 -	20	378	8209	2334	5249	219	4585	558	3162	-	-	-				
07	20 -	50	238	9814	1921	7259	278	11214	1148	8892	-	-	-				
08	50 -	100	82	6810	901	5612	161	13770	1189	11246	-	-	-				
09	100 -	200	-	-	-	-	89	13404	81	12315	-	-	-				
10	200 -	500	26	9206	236	8547	44	14859	218	12640	-	-	-				
11	500 -	1000	11	7955	53	7779	9	5946	340	5536	-	-	-				
12	1000 UND MEHR		6	14809	55	14177	8	17512	100	16210	-	-	-				
13	INSGESAMT		2484	76744	9567	62290	1399	88902	6378	72375	-	-	-				

1) EINZELPERSON, EHEPAAR, GESCHWISTER, ERBENGEMEINSCHAFT, NICHTeingetragener Verein, BGB-GESELLSCHAFT, OFFENE HANDELSGESellschaft, KOMMANDITGESELLSCHAFT ODER DERGLEICHEN PERSONENGEMEINSCHAFT.- 2) BEZIRK, KREIS, GEMEINDE, BEZIRKS- KREIS- ODER GEMEINDEVERBAND.- 3) KIRCHE, KIRCHLICHE ANSTALT ODER DERGLEICHEN ANSTALT ODER STIFTUNG DES DEFFENTLICHEN RECHTS.- 4) eingetragene(r) GENOSSENSCHAFT ODER Verein, GESELLSCHAFT MIT BESCHRAENKTER HAFTUNG, AKTIENGESellschaft, STIFTUNG DES PRIVATEN RECHTS.

3 [5] BETRIEBE MIT WALDFLAECHE NACH RECHTSFORMEN 1991

HESSEN

LFDI	NR.	WALDFLAECHE VON ... BIS UNTER ... HA	DAVON BETRIEBE, DEREN INHABER ... SIND										
			INSGESAMT				NATUERLICHE PERSONEN 1)						
			BETRIEBE	BF HA	LF HA	WF HA	BETRIEBE	BF HA	LF HA	WF HA			
1	2	3	4	5	6	7	8						
01	0 AR	-	-	-	-	-	-	-	-	-	-	-	
02	0,01-	1	-	-	-	-	-	-	-	-	-	-	
03	1 -	2	3517	53300	46947	4828	4934	80035	76103	45949	2157	4794	
04	2 -	5	3497	67776	55243	10739	3463	67445	55069	10623	3463	67445	
05	5 -	10	1521	43946	32706	10236	1492	43551	32544	10009	1492	43551	
06	10 -	20	602	23661	15140	8006	538	22450	14912	7069	538	22450	
07	20 -	50	308	17682	6475	9440	184	11847	6221	5359	184	11847	
08	50 -	100	43	5277	2094	3049	43	5277	
09	100 -	200	138	21849	1606	19948	40	7627	1606	5815	40	7627	
10	200 -	500	182	64643	2272	61783	43	16926	2269	14239	43	16926	
11	500 -	1000	116	83182	562	82164	20	13943	550	13036	20	13943	
12	1000 UND MEHR		211	587851	556	584867	18	50322	350	48391	18	50322	
13	INSGESAMT		15182	1058150	239819	805449	14268	371632	237668	124541	14268	371632	

LFDI	NR.	WALDFLAECHE VON ... BIS UNTER ... HA	DAVON BETRIEBE, DEREN INHABER ... SIND GEBIETSKOERPERSCHAFTEN																
			BUND				BUNDESLAND							BEZIRK 2)					
			BETR.	BF HA	LF HA	WF HA	BETR.	BF HA	LF HA	WF HA	BETR.	BF HA	LF HA	WF HA	BETR.	BF HA	LF HA	WF HA	
9	10	11	12	13	14	15	16	17	18	19	20								
01	0 AR	-	-	-	-	-	-	-	-	-	-	-	-	-	-	-	-		
02	0,01-	1	-	-	-	-	-	-	-	-	-	-	-	-	-	-	-		
03	1 -	2	-	-	-	-	-	-	-	-	-	-	-	-	-	-	-		
04	2 -	5	-	-	-	-	-	-	-	-	-	-	-	-	-	-	-		
05	5 -	10	-	-	-	-	-	-	-	-	-	-	7	53	-	-	53		
06	10 -	20	-	-	-	-	-	-	-	-	-	-	-	-	-	-	-		
07	20 -	50	.	.	-	24	2210	136	.	735		
08	50 -	100	.	.	-	32	2380	1	.	2375		
09	100 -	200	.	.	-	39	5839	-	.	5817		
10	200 -	500	.	.	-	100	34081	3	.	34042		
11	500 -	1000	.	.	-	82	59007	13	.	58901		
12	1000 UND MEHR		.	.	-	99	189630	75	.	189262		
13	INSGESAMT		8	3750	-	3149	120	347268	915	345628	405	293490	271	291433					

LFDI	NR.	WALDFLAECHE VON ... BIS UNTER ... HA	DAVON BETRIEBE, DEREN INHABER ... SIND														
			SONSTIGE JURISTISCHE PERSONEN DES OEFFENTLICHEN RECHTS 3)							JURISTISCHE PERSONEN DES PRIVATEN RECHTS 4)							
			BETRIEBE	BF HA	LF HA	WF HA	BETRIEBE	BF HA	LF HA	WF HA	BETRIEBE	BF HA	LF HA	WF HA			
21	22	23	24	25	26	27	28										
01	0 AR	-	-	-	-	-	-	-	-	-	-	-	-	-	-	-	-
02	0,01-	1	-	-	-	-	-	-	-	-	-	-	-	-	-	-	-
03	1 -	2	14	111	65	19	6	343	316	9							
04	2 -	5	16	83	9	57	10	52	1	34							
05	5 -	10	14	276	161	109	8	66	1	65							
06	10 -	20	23	546	181	338	24	337	-	337							
07	20 -	50	87	3014	80	.	2917
08	50 -	100	3	266	.	259	73	5409	11	5363			73	5409	11	.	5363
09	100 -	200	-	-	-	-	54	7609	0	7557			54	7609	0	.	7557
10	200 -	500	29	9859	-	.	9753
11	500 -	1000	4	2674	-	.	2672
12	1000 UND MEHR	
13	INSGESAMT		83	2063	552	1414	298	39947	413	39283			298	39947	413		

1) EINZELPERSON, EHEPAAR, GESCHWISTER, ERBENGEMEINSCHAFT, NICHTINGETRAGENER VEREIN, BGB-GESELLSCHAFT, OFFENE HANDELSGESELLSCHAFT, KOMMANDITGESELLSCHAFT ODER DERGLEICHEN PERSONENGEMEINSCHAFT. - 2) BEZIRK, KREIS, GEMEINDE, BEZIRKS-, KREIS- ODER GEMEINDEVERBAND. - 3) KIRCHE, KIRCHLICHE ANSTALT ODER DERGLEICHEN ANSTALT ODER STIFTUNG DES OEFFENTLICHEN RECHTS. - 4) EINGETRAGENE(R) GENOSSENSCHAFT ODER VEREIN, GESELLSCHAFT MIT BESCHRAENKTER HAFTUNG, AKTIENGESELLSCHAFT, STIFTUNG DES PRIVATEN RECHTS.

3 [5] BETRIEBE MIT WALDFLAECHE NACH RECHTSFORMEN 1991

NIEDERSACHSEN				DAVON BETRIEBE, DEREN INHABER ... SIND									
LFDI NR.	WALDFLAECHE VON ... BIS UNTER ... HA	INSGESAMT				NATUERLICHE PERSONEN 1)							
		BETRIEBE 1	BF HA 2	LF HA 3	WF HA 4	BETRIEBE 5	BF HA 6	LF HA 7	WF HA 8				
01	0 AR	-	-	-	-	-	-	-	-	-	-	-	-
02	0,01-	1	8986	258946	244054	4135	8970	257454	242667	4130			
03	1 - 2	2	8485	217496	194067	11434	8340	216615	193736	11228			
04	2 - 5	5	10244	329624	278133	32045	9900	327010	277643	30875			
05	5 - 10	10	6051	260493	201041	42283	5720	252889	197433	39888			
06	10 - 20	20	4133	229188	156608	57626	3737	221413	156049	51847			
07	20 - 50	50	2836	239490	136112	86725	2372	220113	135078	71894			
08	50 - 100	100	1010	127633	48935	70094	725	105146	48380	49874			
09	100 - 200	200	442	92918	20536	60641	252	55900	19008	33756			
10	200 - 500	500	223	79261	10600	65744	105	43532	10178	31263			
11	500 - 1000	1000	46	39736	3530	31520	20	16936	3263	12861			
12	1000 UND MEHR		115	474667	550	434846	6	14417	16	14018			
13	INSGESAMT		42571	2349453	1294166	897092	40147	1731424	1283450	351635			

NIEDERSACHSEN				DAVON BETRIEBE, DEREN INHABER ... SIND GEBIETSKOERPERSCHAFTEN															
LFDI NR.	WALDFLAECHE VON ... BIS UNTER ... HA	BUND				BUNDESLAND				BEZIRK 2)									
		IBETR. 9	BF HA 10	LF HA 11	WF HA 12	BETR. 13	BF HA 14	LF HA 15	WF HA 16	BETR. 17	BF HA 18	LF HA 19	WF HA 20						
01	0 AR	-	-	-	-	-	-	-	-	-	-	-	-	-	-	-	-	-	-
02	0,01-	1	-	-	-	-	-	-	-	-	-	-	-	-	-	-	-	-	-
03	1 - 2	2	-	-	-	-	-	-	-	-	-	-	-	-	-	-	-	-	-
04	2 - 5	5	-	-	-	-	-	-	-	-	-	-	-	-	-	-	-	-	-
05	5 - 10	10	-	-	-	-	-	-	-	-	-	-	-	-	-	-	-	-	-
06	10 - 20	20	-	-	-	-	-	-	-	-	-	-	-	-	-	-	-	-	-
07	20 - 50	50	-	-	-	-	-	-	-	-	-	-	-	-	-	-	-	-	-
08	50 - 100	100	-	-	-	-	-	-	-	-	-	-	-	-	-	-	-	-	-
09	100 - 200	200	-	-	-	-	-	-	-	-	-	-	-	-	-	-	-	-	-
10	200 - 500	500	-	-	-	-	-	-	-	-	-	-	-	-	-	-	-	-	-
11	500 - 1000	1000	-	-	-	-	-	-	-	-	-	-	-	-	-	-	-	-	-
12	1000 UND MEHR		-	-	-	-	-	-	-	-	-	-	-	-	-	-	-	-	-
13	INSGESAMT		7	63360	2209	43348	88	344229	1078	319146	350	41120	210	36205					

NIEDERSACHSEN				DAVON BETRIEBE, DEREN INHABER ... SIND															
LFDI NR.	WALDFLAECHE VON ... BIS UNTER ... HA	SONSTIGE JURISTISCHE PERSONEN DES OEFFENTLICHEN RECHTS 3)				JURISTISCHE PERSONEN DES PRIVATEN RECHTS 4)													
		BETRIEBE 21	BF HA 22	LF HA 23	WF HA 24	BETRIEBE 25	BF HA 26	LF HA 27	WF HA 28										
01	0 AR	-	-	-	-	-	-	-	-	-	-	-	-	-	-	-	-	-	-
02	0,01-	1	-	-	-	-	-	-	-	-	-	-	-	-	-	-	-	-	-
03	1 - 2	2	62	173	1	90	52	1036	963	4									
04	2 - 5	5	141	679	4	463	122	1098	274	437									
05	5 - 10	10	98	1783	712	709	168	2336	650	1212									
06	10 - 20	20	91	2044	342	1318	249	4565	184	3658									
07	20 - 50	50	63	2122	34	1849	352	14723	987	11397									
08	50 - 100	100	18	1940	14	1195	248	18671	439	17725									
09	100 - 200	200	11	3135	1084	1557	163	24251	443	23106									
10	200 - 500	500	-	-	-	-	-	-	-	-	-	-	-	-	-	-	-	-	-
11	500 - 1000	1000	-	-	-	-	-	-	-	-	-	-	-	-	-	-	-	-	-
12	1000 UND MEHR		4	24345	40	23181	6	21011	34	18361									
13	INSGESAMT		494	37818	2235	32326	1485	131502	4984	114431									

1) EINZELPERSON, EHEPAAR, GESCHWISTER, ERBENGEMEINSCHAFT, NICHTINGETRAGENER VEREIN, BGB-GESELLSCHAFT, OFFENE HANDELSGESELLSCHAFT, KOMMANDITGESELLSCHAFT ODER DERGLEICHEN PERSONENGEINSCHAFT.- 2) BEZIRK, KREIS, GEMEINDE, BEZIRKS-, KREIS- ODER GEMEINDEVERBAND.- 3) KIRCHE, KIRCHLICHE ANSTALT ODER DERGLEICHEN ANSTALT ODER STIFTUNG DES OEFFENTLICHEN RECHTS.- 4) EINGETRAGENE(R) GENOSSENSCHAFT ODER VEREIN, GESELLSCHAFT MIT BESCHRAENKTER HAFTUNG, AKTIENGESELLSCHAFT, STIFTUNG DES PRIVATEN RECHTS.

3 [5] BETRIEBE MIT WALDFLAECHEN NACH RECHTSFORMEN 1991

NORDRHEIN-WESTFALEN

LFDI NR.	WALDFLAECHEN VON ... BIS UNTER ... HA	INGESAMT						DAVON BETRIEBE, DEREN INHABER ... SIND NATUERLICHE PERSONEN 1)					
		BETRIEBE 1	BF HA 2	LF HA 3	WF HA 4	BETRIEBE 5	BF HA 6	LF HA 7	WF HA 8				
01	0 AR	-	-	-	-	-	-	-	-	-	-		
02	0,01-	1	10818	199338	189451	4775	10804	199131	189338	4768			
03	1 - 2	2	10384	158089	139136	14140	10275	157332	138694	13991			
04	2 - 5	5	11167	227074	185806	34564	10973	225685	185373	33933			
05	5 - 10	10	5597	163117	120220	38412	5442	160755	119310	37299			
06	10 - 20	20	3010	124352	80102	40915	2840	120866	79371	38526			
07	20 - 50	50	1771	111067	54030	53027	1583	102299	53108	46834			
08	50 - 100	100	560	55208	14006	38915	436	44527	13118	30302			
09	100 - 200	200	302	51604	5385	41817	183	31081	4534	24897			
10	200 - 500	500	246	89869	7708	78227	116	44131	6513	36714			
11	500 - 1000	1000	94	74079	4942	66043	39	33046	4305	28082			
12	1000 UND MEHR	MEHR	111	344305	3509	333564	39	98922	2840	93539			
13	INGESAMT		44060	1598102	804296	744397	42730	1217775	796504	388884			

LFDI NR.	WALDFLAECHEN VON ... BIS UNTER ... HA	DAVON BETRIEBE, DEREN INHABER ... SIND GEBIETSKOERPERSCHAFTEN																			
		BUND						BUNDES-LAND						BEZIRK 2)							
		BETR.	BF	LF	WF	BETR.	BF	LF	WF	BETR.	BF	LF	WF	BETR.	BF	LF	WF				
		9	10	11	12	13	14	15	16	17	18	19	20								
01	0 AR	-	-	-	-	-	-	-	-	-	-	-	-	-	-	-	-	-	-	-	
02	0,01-	1	-	-	-	-	-	-	-	-	-	-	-	-	-	-	-	-	-	-	
03	1 - 2	
04	2 - 5	
05	5 - 10	15	84	0	48	.	.	.	
06	10 - 20	9	214	120	72	.	.	.	
07	20 - 50	34	1676	67	1175	.	.	.	
08	50 - 100	31	6021	71	4252	.	.	.	
09	100 - 200	31	6021	71	4252	.	.	.	
10	200 - 500	44	16786	137	14573	.	.	.	
11	500 - 1000	7	5336	32	5150	26	19555	189	19248	.	.	.	
12	1000 UND MEHR	30	127577	465	124704	34	87595	204	85211	.	.	.	
13	INGESAMT	17	19459	20	19047	48	134849	1028	131205	258	135523	1016	126959	258	135523	1016	126959				

LFDI NR.	WALDFLAECHEN VON ... BIS UNTER ... HA	DAVON BETRIEBE, DEREN INHABER ... SIND									
		SONSTIGE JURISTISCHE PERSONEN DES OEFFENTLICHEN RECHTS 3)					JURISTISCHE PERSONEN DES PRIVATEN RECHTS 4)				
		BETRIEBE	BF	LF	WF	BETRIEBE	BF	LF	WF		
		21	22	23	24	25	26	27	28		
01	0 AR	-	-	-	-	-	-	-	-		
02	0,01-	1	6	58	37	3	-	-	-		
03	1 - 2	2	65	230	90	92	37	441	337	49	
04	2 - 5	5	121	764	199	389	52	351	85	171	
05	5 - 10	10	102	1322	439	728	44	826	351	313	
06	10 - 20	20	84	1805	506	1180	54	919	44	769	
07	20 - 50	50	78	2878	255	2464	70	3897	509	2397	
08	50 - 100	100	26	1986	194	1719	68	5676	515	4810	
09	100 - 200	200	11	2103	309	1464	73	11626	311	10611	
10	200 - 500	500	4	1454	204	1246	78	25718	854	24209	
11	500 - 1000	1000	-	-	-	-	22	16142	416	13563	
12	1000 UND MEHR	MEHR	-	-	-	-	-	-	-	-	
13	INGESAMT		497	12599	2233	9284	510	77898	3495	69018	

1) EINZELPERSON, EHEPAAR, GESCHWISTER, ERBENGEMEINSCHAFT, NICHTINGETRAGENER VEREIN, BGB-GESELLSCHAFT, OFFENE HANDELSGESELLSCHAFT, KOMMANDITGESELLSCHAFT ODER DERGLEICHEN PERSONENGEMEINSCHAFT. - 2) BEZIRK, KREIS, GEMEINDE, BEZIRKS-, KREIS- ODER GEMEINDEVERBAND. - 3) KIRCHE, KIRCHLICHE ANSTALT ODER DERGLEICHEN ANSTALT ODER STIFTUNG DES OEFFENTLICHEN RECHTS. - 4) EINGETRAGENE(R) GENOSSENSCHAFT ODER VEREIN, GESELLSCHAFT MIT BESCHRAENKTER HAFTUNG, AKTIENGESELLSCHAFT, STIFTUNG DES PRIVATEN RECHTS.

3 [5] BETRIEBE MIT WALDFLAECHE NACH RECHTSFORMEN 1991

RHEINLAND-PFALZ				DAVON BETRIEBE, DEREN INHABER ... SIND							
LFDI NR.	WALDFLAECHE VON ... BIS UNTER ... HA	INSGESAMT				NATUERLICHE PERSONEN 1)					
		BETRIEBE	BF HA	LF HA	WF HA	BETRIEBE	BF HA	LF HA	WF HA		
		1	2	3	4	5	6	7	8		
01	0 AR	-	-	-	-	-	-	-	-		
02	0,01-	1	8818	120498	113606	3570	8806	120069	113205	3565	
03	1 - 2	2	5702	77072	66563	7756	5621	76527	66321	7643	
04	2 - 5	5	4662	89460	72714	13959	4516	88540	72397	13486	
05	5 - 10	10	1358	37321	27018	9065	1204	35742	26760	7939	
06	10 - 20	20	595	20540	11641	8152	418	17538	11483	5575	
07	20 - 50	50	465	21799	5245	15079	147	9212	4449	4323	
08	50 - 100	100	433	34799	1944	31897	34	3898	1299	2466	
09	100 - 200	200	589	85140	194	83874	28	4187	188	3854	
10	200 - 500	500	460	142920	170	141281	27	9425	151	9037	
11	500 - 1000	1000	167	118417	302	117245	11	8061	188	7546	
12	1000 UND MEHR		111	274593	992	271534	3	14379	245	14023	
13	INSGESAMT		23360	1022558	300388	703412	20815	387577	296685	79458	

RHEINLAND-PFALZ				DAVON BETRIEBE, DEREN INHABER ... SIND															
LFDI NR.	WALDFLAECHE VON ... BIS UNTER ... HA	BUND					BUNDESLAND					BEZIRK 2)							
		BETR.	BF HA	LF HA	WF HA		BETR.	BF HA	LF HA	WF HA		BETR.	BF HA	LF HA	WF HA				
		9	10	11	12	13	14	15	16	17	18	19	20						
01	0 AR	-	-	-	-	-	-	-	-	-	-	-	-						
02	0,01-	1	-	-	-	-	-	-	-	-	-	-	-						
03	1 - 2	2	-	-	-	-	-	-	-	-	-	-	-						
04	2 - 5	5	-	-	-	-	-	-	-	47	185	3	153						
05	5 - 10	10	-	-	-	-	-	-	-	42	361	-	312						
06	10 - 20	20	-	-	-	-	-	-	-	79	1229	2	1167						
07	20 - 50	50	-	-	-	-	-	-	-	217	7865	7	7541						
08	50 - 100	100	-	-	-	-	-	-	-	349	26403	122	26048						
09	100 - 200	200	-	-	-	-	-	-	-	526	75943	6	75168						
10	200 - 500	500	-	-	-	-	-	-	-	408	125059	15	124411						
11	500 - 1000	1000	7	5486	-	5486	26	19184	42	18786	119	83240	18	83035					
12	1000 UND MEHR		6	7498	-	7498	66	191087	696	188610	33	56601	14	56412					
13	INSGESAMT		13	12984	-	12984	105	212848	990	209450	1846	377180	437	374284					

RHEINLAND-PFALZ				DAVON BETRIEBE, DEREN INHABER ... SIND															
LFDI NR.	WALDFLAECHE VON ... BIS UNTER ... HA	SONSTIGE JURISTISCHE PERSONEN DES OEFFENTLICHEN RECHTS 3)				JURISTISCHE PERSONEN DES PRIVATEN RECHTS 4)													
		BETRIEBE	BF HA	LF HA	WF HA	BETRIEBE	BF HA	LF HA	WF HA	BETRIEBE	BF HA	LF HA	WF HA						
		21	22	23	24	25	26	27	28	29	30	31	32						
01	0 AR	-	-	-	-	-	-	-	-	-	-	-	-						
02	0,01-	1	-	-	-	-	6	75	62	3	-	-	-						
03	1 - 2	2	34	193	104	47	20	175	28	27	-	-	-						
04	2 - 5	5	77	426	96	247	22	309	217	73	-	-	-						
05	5 - 10	10	65	814	255	456	47	404	2	358	-	-	-						
06	10 - 20	20	49	905	130	660	-	-	-	-	-	-	-						
07	20 - 50	50	-	-	-	-	73	3347	511	2365	-	-	-						
08	50 - 100	100	-	-	-	-	38	2701	12	2581	-	-	-						
09	100 - 200	200	-	-	-	-	28	4093	1	3935	-	-	-						
10	200 - 500	500	-	-	-	-	19	6204	4	5641	-	-	-						
11	500 - 1000	1000	-	-	-	-	-	-	-	-	-	-	-						
12	1000 UND MEHR		-	-	-	-	-	-	-	-	-	-	-						
13	INSGESAMT		275	8120	1379	5849	306	23849	899	21387	-	-	-						

1) EINZELPERSON, EHEPAAR, GESCHWISTER, ERBENGEMEINSCHAFT, NICHTINGETRAGENER VEREIN, BGB-GESELLSCHAFT, OFFENE HANDELSGESELLSCHAFT, KOMMANDITGESELLSCHAFT ODER DERGLEICHEN PERSONENGEMEINSCHAFT.- 2) BEZIRK, KREIS, GEMEINDE, BEZIRKS-, KREIS- ODER GEMEINDEVERBAND.- 3) KIRCHE, KIRCHLICHE ANSTALT ODER DERGLEICHEN ANSTALT ODER STIFTUNG DES OEFFENTLICHEN RECHTS.- 4) EINGETRAGENE(R) GENOSSENSCHAFT ODER VEREIN, GESELLSCHAFT MIT BESCHRAENKTER HAFTUNG, AKTIENGESELLSCHAFT, STIFTUNG DES PRIVATEN RECHTS.

3 [5]BETRIEBE MIT WALDFLAECHE NACH RECHTSFORMEN 1991

SAARLAND

LFDI NR.	WALDFLAECHE VON ... BIS UNTER ... HA	INSGESAMT								DAVON BETRIEBE, DEREN INHABER ... SIND NATUERLICHE PERSONEN 1)							
		BETRIEBE		BF HA	LF HA	WF HA	BETRIEBE		BF HA	LF HA	WF HA						
		1	2	3	4	5	6	7	8								
01	0 AR	-	-	-	-	-	-	-	-								
02	0,01-	1	-	-	-	-	-	-	-								
03	1 - 2	230	7590	7058	306	504	12867	12408	203								
04	2 - 5	226	7452	6966	300								
05	5 - 10	140	6141	5592	407								
06	10 - 20	36	1461	1119	240								
07	20 - 50	22	1556	638	690	13	1151	638	421								
08	50 - 100	14	1310	50	1039	8	696	43	608								
09	100 - 200	19	4376	190	2801	4	515	28	476								
10	200 - 500	29	12911	355	7251	5	1495	345	1141								
11	500 - 1000	11	11870	-	8540	-	-	-	-								
12	1000 UND MEHR	21	55571	9	52449	-	-	-	-								
13	INSGESAMT	953	33021	28094	4019								

LFDI NR.	WALDFLAECHE VON ... BIS UNTER ... HA	DAVON BETRIEBE, DEREN INHABER ... SIND GEBIETSKOERPERSCHAFTEN																			
		BUND								BUNDESLAND								BEZIRK 2)			
		IBETR.	BF HA	LF HA	WF HA	BETR.	BF HA	LF HA	WF HA	BETR.	BF HA	LF HA	WF HA	BETR.	BF HA	LF HA	WF HA				
		9	10	11	12	13	14	15	16	17	18	19	20								
01	0 AR	-	-	-	-	-	-	-	-	-	-	-	-	-	-	-	-				
02	0,01-	-	-	-	-	-	-	-	-	-	-	-	-	-	-	-	-				
03	1 - 2	-	-	-	-	-	-	-	-	-	-	-	-	-	-	-	-				
04	2 - 5	-	-	-	-	-	-	-	-	-	-	-	-	-	-	-	-				
05	5 - 10	-	-	-	-	-	-	-	-	-	-	-	-	-	-	-	-				
06	10 - 20	-	-	-	-	-	-	-	-	-	-	-	-	-	-	-	-				
07	20 - 50	-	-	-	-	-	-	-	-	4	221	-	105								
08	50 - 100	-	-	-	-	-	-	-	-	8	2182	-	1203								
09	100 - 200	-	-	-	-	-	-	-	-	8	15275	9	13133								
10	200 - 500	-	-	-	-	-	-	-	-	14	8138	4	4954								
11	500 - 1000	-	-	-	-	-	-	-	-	8	15275	9	13133								
12	1000 UND MEHR	8	15275	9	13133								
13	INSGESAMT	.	.	-	.	14	39632	-	38466	48	39475	13	26805								

LFDI NR.	WALDFLAECHE VON ... BIS UNTER ... HA	DAVON BETRIEBE, DEREN INHABER ... SIND															
		SONSTIGE JURISTISCHE PERSONEN DES OEFFENTLICHEN RECHTS 3)								JURISTISCHE PERSONEN DES PRIVATEN RECHTS 4)							
		BETRIEBE	BF HA	LF HA	WF HA	BETRIEBE	BF HA	LF HA	WF HA	BETRIEBE	BF HA	LF HA	WF HA				
		21	22	23	24	25	26	27	28								
01	0 AR	-	-	-	-	-	-	-	-	-	-	-	-				
02	0,01-	-	-	-	-	-	-	-	-	-	-	-	-				
03	1 - 2				
04	2 - 5				
05	5 - 10				
06	10 - 20				
07	20 - 50				
08	50 - 100				
09	100 - 200	4	788	-	588				
10	200 - 500	4	3277	6	1156				
11	500 - 1000	4	3277	6	1156				
12	1000 UND MEHR	4	3277	6	1156				
13	INSGESAMT	8	1194	162	980	21	5435	227	2733								

1) EINZELPERSON, Ehepaar, Geschwister, Erbengemeinschaft, nichteingetragener Verein, BGB-Gesellschaft, offene Handelsgesellschaft, Kommanditgesellschaft oder dergleichen Personengemeinschaft. - 2) Bezirk, Kreis, Gemeinde, Bezirks-, Kreis- oder Gemeindeverband. - 3) Kirche, kirchliche Anstalt oder dergleichen Anstalt oder Stiftung des öffentlichen Rechts. - 4) eingetragene(r) Genossenschaft oder Verein, Gesellschaft mit beschränkter Haftung, Aktiengesellschaft, Stiftung des privaten Rechts.

3 [5] BETRIEBE MIT WALDFLAECHE NACH RECHTSFORMEN 1991

SCHLESWIG-HOLSTEIN

LFDI NR.	WALDFLAECHE VON ... BIS UNTER ... HA	DAVON BETRIEBE, DEREN INHABER ... SIND								
		INSGESAMT				NATUERLICHE PERSONEN 1)				
		BETRIEBE	BF HA	LF HA	WF HA	BETRIEBE	BF HA	LF HA	WF HA	
		1	2	3	4	5	6	7	8	
01	0 AR	-	-	-	-	-	-	-	-	
02	0,01-	2334	101006	96568	1159	2324	100639	95268	1154	
03	1 - 2	2438	97246	89161	3318	2405	97120	89132	3269	
04	2 - 5	2775	134362	118511	8461	2691	131629	116458	8186	
05	5 - 10	881	55342	45947	5968	827	53417	44855	5599	
06	10 - 20	341	33432	26365	4644	293	31281	25210	3953	
07	20 - 50	188	27194	19226	5688	153	23502	17234	4549	
08	50 - 100	72	15995	9519	5129	57	12765	7670	3988	
09	100 - 200	43	13233	6486	5802	35	12046	6442	4694	
10	200 - 500	44	25719	9119	13722	35	22676	9115	11062	
11	500 - 1000	24	22179	4383	16345	13	13829	4307	8348	
12	1000 UND MEHR	20	76775	1204	71016	3	11569	1008	9963	
13	INSGESAMT	9160	602483	425489	141251	8836	510471	416689	64764	

LFDI NR.	WALDFLAECHE VON ... BIS UNTER ... HA	DAVON BETRIEBE, DEREN INHABER ... SIND GEBIETSKOERPERSCHAFTEN																
		BUND					BUNDESLAND					BEZIRK 2)						
		BETR.	BF HA	LF HA	WF HA	BETR.	BF HA	LF HA	WF HA	BETR.	BF HA	LF HA	WF HA	BETR.	BF HA	LF HA	WF HA	
	9	10	11	12	13	14	15	16	17	18	19	20						
01	0 AR	-	-	-	-	-	-	-	-	-	-	-	-	-	-	-	-	
02	0,01-	-	-	-	-	-	-	-	-	-	-	-	-	-	-	-	-	
03	1 - 2	-	-	-	-	-	-	-	21	67	2	32	-	-	-	-	-	
04	2 - 5	-	-	-	-	-	-	-	36	251	39	111	-	-	-	-	-	
05	5 - 10	-	-	-	-	-	-	-	25	536	12	366	-	-	-	-	-	
06	10 - 20	3	347	269	42	-	-	-	25	536	12	366	-	-	-	-	-	
07	20 - 50	-	-	-	-	-	-	-	18	1237	482	578	-	-	-	-	-	
08	50 - 100	-	-	-	-	-	-	-	5	738	29	690	-	-	-	-	-	
09	100 - 200	-	-	-	-	-	-	-	5	1377	4	1296	-	-	-	-	-	
10	200 - 500	-	-	-	-	-	-	-	5	1377	4	1296	-	-	-	-	-	
11	500 - 1000	5	3696	-	3675	-	-	-	3	15008	2	14327	-	-	-	-	-	
12	1000 UND MEHR	-	-	-	-	11	46822	191	43492	3	15008	2	14327	-	-	-	-	
13	INSGESAMT	14	6231	270	5834	20	48821	1015	44524	145	23064	658	20579	-	-	-	-	

LFDI NR.	WALDFLAECHE VON ... BIS UNTER ... HA	DAVON BETRIEBE, DEREN INHABER ... SIND													
		SONSTIGE JURISTISCHE PERSONEN DES OEFFENTLICHEN RECHTS 3)						JURISTISCHE PERSONEN DES PRIVATEN RECHTS 4)							
		BETRIEBE	BF HA	LF HA	WF HA	BETRIEBE	BF HA	LF HA	WF HA	BETRIEBE	BF HA	LF HA	WF HA		
		21	22	23	24	25	26	27	28						
01	0 AR	-	-	-	-	-	-	-	-	-	-	-	-		
02	0,01-	-	-	-	-	-	-	-	6	254	236	2	-		
03	1 - 2	9	32	7	13	3	28	19	3	28	19	5	-		
04	2 - 5	30	437	292	102	14	1754	1466	8	1138	1007	56	49		
05	5 - 10	22	258	75	152	8	1138	1007	7	1039	870	101	56		
06	10 - 20	-	-	-	-	-	-	-	7	1039	870	101	56		
07	20 - 50	-	-	-	-	-	-	-	11	1952	1286	357	49		
08	50 - 100	6	1430	829	448	4	882	487	4	882	487	364	56		
09	100 - 200	-	-	-	-	-	-	-	-	-	-	-	101		
10	200 - 500	-	-	-	-	-	-	-	-	-	-	-	357		
11	500 - 1000	-	-	-	-	-	-	-	-	-	-	-	364		
12	1000 UND MEHR	-	-	-	-	-	-	-	-	-	-	-	-		
13	INSGESAMT	88	4061	1476	2173	59	9834	5371	59	9834	5371	3376	49		

1) EINZELPERSON, EHEPAAR, GESCHWISTER, ERBENGEMEINSCHAFT, NICHTINGETRAGENER VEREIN, BGB-GESELLSCHAFT, OFFENE HANDELSGESELLSCHAFT, KOMMANDITGESELLSCHAFT ODER DERGLEICHEN PERSONENGEINSCHAFT.- 2) BEZIRK, KREIS, GEMEINDE, BEZIRKS-, KREIS- ODER GEMEINDEVERBAND.- 3) KIRCHE, KIRCHLICHE ANSTALT ODER DERGLEICHEN ANSTALT ODER STIFTUNG DES OEFFENTLICHEN RECHTS.- 4) EINGETRAGENE(R) GENOSSENSCHAFT ODER VEREIN, GESELLSCHAFT MIT BESCHRAENKTER HAFTUNG, AKTIENGESELLSCHAFT, STIFTUNG DES PRIVATEN RECHTS.

3 [5] BETRIEBE MIT WALDFLAECHE NACH RECHTSFORMEN 1991

NEUE LAENDER UND BERLIN-OST

LFDI NR.	WALDFLAECHE VON ... BIS UNTER ... HA	DAVON BETRIEBE, DEREN INHABER ... SIND							
		INSGESAMT				NATUERLICHE PERSONEN 1)			
		BETRIEBE 1	BF HA 2	LF HA 3	WF HA 4	BETRIEBE 5	BF HA 6	LF HA 7	WF HA 8
01	0 AR	-	-	-	-	-	-	-	-
02	0,01-	1082	77942	74376	473
03	1 - 2	1095	68301	64659	1532
04	2 - 5	1454	182576	171300	4588
05	5 - 10	828	181610	170099	5774
06	10 - 20	497	253209	235697	6838
07	20 - 50	219	203210	186980	6197
08	50 - 100	39	79533	71714	2566
09	100 - 200	14	33826	30069	1949
10	200 - 500	8	13767	7219	2683
11	500 - 1000	3	4299	2125	2036
12	1000 UND MEHR	82	2543701	8862	2491676	-	-	-	-
13	INSGESAMT	5321	3641973	1023100	2526311	4708	141173	115802	21647

LFDI NR.	WALDFLAECHE VON ... BIS UNTER ... HA	DAVON BETRIEBE, DEREN INHABER ... SIND GEBIETSKOERPERSCHAFTEN																			
		BUND						BUNDESLAND						BEZIRK 2)							
		BETR. 9	BF HA 10	LF HA 11	WF HA 12	BETR. 13	BF HA 14	LF HA 15	WF HA 16	BETR. 17	BF HA 18	LF HA 19	WF HA 20								
01	0 AR	-	-	-	-	-	-	-	-	-	-	-	-	-	-	-	-	-	-	-	
02	0,01-	
03	1 - 2	
04	2 - 5	
05	5 - 10	
06	10 - 20	
07	20 - 50	
08	50 - 100	
09	100 - 200	
10	200 - 500	
11	500 - 1000	
12	1000 UND MEHR	
13	INSGESAMT	18	278709	3792	264083	204	2404074	167833	2187120	16	16096	15068	283								

LFDI NR.	WALDFLAECHE VON ... BIS UNTER ... HA	DAVON BETRIEBE, DEREN INHABER ... SIND															
		SONSTIGE JURISTISCHE PERSONEN DES OEFFENTLICHEN RECHTS 3)								JURISTISCHE PERSONEN DES PRIVATEN RECHTS 4)							
		BETRIEBE 21	BF HA 22	LF HA 23	WF HA 24	BETRIEBE 25	BF HA 26	LF HA 27	WF HA 28								
01	0 AR	-	-	-	-	-	-	-	-	-	-	-	-	-	-	-	
02	0,01-	
03	1 - 2	
04	2 - 5	
05	5 - 10	
06	10 - 20	
07	20 - 50	
08	50 - 100	
09	100 - 200	
10	200 - 500	
11	500 - 1000	
12	1000 UND MEHR	
13	INSGESAMT	18	8341	3545	4379	357	793581	717059	48797								

01	0 AR	-	-	-	-	-	-	-	-	-	-	-	-	-	-	-
02	0,01-
03	1 - 2
04	2 - 5
05	5 - 10
06	10 - 20
07	20 - 50
08	50 - 100
09	100 - 200
10	200 - 500
11	500 - 1000
12	1000 UND MEHR
13	INSGESAMT	18	8341	3545	4379	357	793581	717059	48797							

1) EINZELPERSON, EHEPAAR, GESCHWISTER, ERBENGEMEINSCHAFT, NICHTeingetragener Verein, BGB-Gesellschaft, Offene Handelsgesellschaft, Kommanditgesellschaft oder dergleichen Personengemeinschaft.- 2) Bezirk, Kreis, Gemeinde, Bezirks-, Kreis- oder Gemeindeverband.- 3) Kirche, kirchliche Anstalt oder dergleichen Anstalt oder Stiftung des öffentlichen Rechts.- 4) eingetragene(r) Genossenschaft oder Verein, Gesellschaft mit beschränkter Haftung, Aktiengesellschaft, Stiftung des privaten Rechts.

3 [5] BETRIEBE MIT WALDFLAECHE NACH RECHTSFORMEN 1991

STADTSTAATEN (BERLIN, BREMEN, HAMBURG)

LFDI	WALDFLAECHE	DAVON BETRIEBE, DEREN INHABER ... SIND									
		INSGESAMT					NATUERLICHE PERSONEN 1)				
NR.	VON ... BIS UNTER ... HA	BETRIEBE	BF HA	LF HA	WF HA	BETRIEBE	BF HA	LF HA	WF HA		
		1	2	3	4	5	6	7	8		
01	0 AR	-	-	-	-	-	-	-	-	-	
02	0,01-	28	1214	650	13	25	506	464	12	29	
03	1 - 2	21	440	391	.	.	
04	2 - 5	29	505	388	85	
05	5 - 10	16	398	250	108	120	
06	10 - 20	11	2568	1370	177	7	198	66	.	.	
07	20 - 50	6	295	64	184	6	295	64	184	184	
08	50 - 100	4	351	64	287	4	351	64	287	287	
09	100 - 200	4	652	56	538	
10	200 - 500	-	-	-	-	-	-	-	-	-	
11	500 - 1000	-	-	-	-	-	-	-	-	-	
12	1000 UND MEHR	
13	INSGESAMT	123	9710	3233	4701	109	2947	1721	1026		

LFDI	WALDFLAECHE	DAVON BETRIEBE, DEREN INHABER ... SIND											
		BUND			BUNDESLAND				BEZIRK 2)				
NR.	VON ... BIS UNTER ... HA	BETR.	BF HA	LF HA	WF HA	BETR.	BF HA	LF HA	WF HA	BETR.	BF HA	LF HA	WF HA
		9	10	11	12	13	14	15	16	17	18	19	20
01	0 AR	-	-	-	-	-	-	-	-	-	-	-	-
02	0,01-	-	-	-	-	-	-	-	-	-	-	-	-
03	1 - 2	-	-	-	-	-	-	-	-	-	-	-	-
04	2 - 5	-	-	-	-	-	-	-	-	-	-	-	-
05	5 - 10	-	-	-	-	-	-	-	-	-	-	-	-
06	10 - 20	-	-	-	-	-	-	-	-	-	-	-	-
07	20 - 50	-	-	-	-	-	-	-	-	-	-	-	-
08	50 - 100	-	-	-	-	-	-	-	-	-	-	-	-
09	100 - 200	-	-	-	-	-	-	-	-	-	-	-	-
10	200 - 500	-	-	-	-	-	-	-	-	-	-	-	-
11	500 - 1000	-	-	-	-	-	-	-	-	-	-	-	-
12	1000 UND MEHR	-	-	-	-	-	-	-	-	-	-	-	-
13	INSGESAMT	-	-	-	-	-	-	-	-

LFDI	WALDFLAECHE	DAVON BETRIEBE, DEREN INHABER ... SIND									
		SONSTIGE JURISTISCHE PERSONEN DES OEFFENTLICHEN RECHTS 3)					JURISTISCHE PERSONEN DES PRIVATEN RECHTS 4)				
NR.	VON ... BIS UNTER ... HA	BETRIEBE	BF HA	LF HA	WF HA	BETRIEBE	BF HA	LF HA	WF HA		
		21	22	23	24	25	26	27	28		
01	0 AR	-	-	-	-	-	-	-	-	-	
02	0,01-	
03	1 - 2	-	-	-	-	
04	2 - 5	-	-	-	-	
05	5 - 10	-	-	-	-	
06	10 - 20	-	-	-	-	
07	20 - 50	-	-	-	-	-	-	-	-	-	
08	50 - 100	-	-	-	-	-	-	-	-	-	
09	100 - 200	-	-	-	-	
10	200 - 500	-	-	-	-	-	-	-	-	-	
11	500 - 1000	-	-	-	-	-	-	-	-	-	
12	1000 UND MEHR	-	-	-	-	-	-	-	-	-	
13	INSGESAMT	11	1165	205	393		

1) EINZELPERSON, EHEPAAR, GESCHWISTER, ERBENGEMEINSCHAFT, NICHTINGETRAGENER VEREIN, BGB-GESELLSCHAFT, OFFENE HANDELSGESELLSCHAFT, KOMMANDITGESELLSCHAFT ODER DERGLEICHEN PERSONENGEMEINSCHAFT.- 2) BEZIRK, KREIS, GEMEINDE, BEZIRKS-, KREIS- ODER GEMEINDEVERBAND.- 3) KIRCHE, KIRCHLICHE ANSTALT ODER DERGLEICHEN ANSTALT ODER STIFTUNG DES OEFFENTLICHEN RECHTS.- 4) EINGETRAGENE(R) GENOSSENSCHAFT ODER VEREIN, GESELLSCHAFT MIT BESCHRAENKTER HAFTUNG, AKTIENGESELLSCHAFT, STIFTUNG DES PRIVATEN RECHTS.

DEUTSCHLAND

LFDI NR.	LANDW. GENUTZTE FLAECHE VON ... BIS UNTER ... HA	LANDWIRTSCHAFTLICH GENUTZTE FLAECHE						DAUER	
		INSGESAMT				ACKERLAND		ZUSAMMEN	
		BETRIEBE	FLAECHE HA	BETRIEBE	FLAECHE HA	BETRIEBE	FLAECHE HA	BETRIEBE	FLAECHE HA
		1	2	3	4	5	6		
LANDWIRTSCHAFT									
01	0 AR	-	-	-	-	-	-	-	-
02	0,01- 1	32259	17716	14032	5500	5156	1635		
03	1 - 2	75913	105962	41838	40930	49561	49795		
04	2 - 5	106467	351978	74677	162358	78289	159024		
05	5 - 10	102227	740375	84923	395338	82458	307563		
06	10 - 15	69123	852618	60648	479666	58685	347052		
07	15 - 20	54277	943028	48131	532456	47779	392880		
08	20 - 30	76877	1891316	69841	1103567	68722	764328		
09	30 - 50	76192	2916845	70986	1796092	67765	1098963		
10	50 - 100	44360	2950583	42232	1952897	38244	983752		
11	100 UND MEHR	11919	6277716	11553	5077151	9542	1160023		
12	INSGESAMT	649614	17048138	518861	11545955	506201	5265015		
FORST									
13	INSGESAMT	23122	28077	2423	3758	6401	20708		

LFDI NR.	LANDW. GENUTZTE FLAECHE VON ... BIS UNTER ... HA	HAUS- UND NUTZGAERTEN				ZUSAMMEN		OBSTANLAGEN		BAUMSCHULEN		DAUER	
		BETRIEBE		FLAECHE HA	BETRIEBE		FLAECHE HA	BETRIEBE		FLAECHE HA	BETRIEBE		FLAECHE HA
		15	16	17	18	19	20	21	22				
LANDWIRTSCHAFT													
01	0 AR	-	-	-	-	-	-	-	-	-	-	-	-
02	0,01- 1	7830	567	19282	10014	6554	2511	834	347				
03	1 - 2	22295	2384	14081	12852	6099	2984	889	867				
04	2 - 5	30534	2895	15139	27702	7109	5864	1158	2521				
05	5 - 10	31672	3059	11061	34415	6064	8627	789	3465				
06	10 - 15	22227	2357	6300	23544	3635	7746	377	2607				
07	15 - 20	17505	2026	4171	15665	2457	6212	228	1929				
08	20 - 30	23774	2892	5395	20529	3172	7430	228	2598				
09	30 - 50	22104	3343	4363	18447	2521	5763	194	3161				
10	50 - 100	12406	2570	2007	11364	1168	2641	124	3747				
11	100 UND MEHR	3001	3293	846	37248	584	29761	107	5165				
12	INSGESAMT	193348	26386	82645	211781	39363	79539	4928	26407				
FORST													
13	INSGESAMT	16584	2019	1337	1592	1022	205	69	331				

1) IM ERTRAG ODER NICHT IM ERTRAG STEHEND. - 2) EINSCHL. PAPPELANLAGEN UND WEIHNACHTSBAUMKULTUREN AUSSERHALB DES

GRUENLAND

WIESEN			MAEHWEIDEN			DAUERWEIDEN			HUTUNGEN UND STREUWIESEN			I L F D I N R I
BETRIEBE	I	FLAECHE	BETRIEBE	I	FLAECHE	BETRIEBE	I	FLAECHE	BETRIEBE	I	FLAECHE	
7	I	HA 8	9	I	HA 10	11	I	HA 12	13	I	HA 14	

LICHE BETRIEBE

-	-	-	-	-	-	-	-	-	-	-	-	01
3976		1089	338		144	762		349	194		54	02
33923		30268	6873		6713	10099		10771	2637		2044	03
57421		101140	14027		25443	15075		27995	4057		4446	04
65726		208962	15851		49740	14979		42546	4851		6314	05
47563		233567	13321		61257	12186		45469	4345		6759	06
38156		254954	12756		79391	11375		51643	4068		6893	07
52688		451021	22074		180918	19545		119483	5675		12904	08
46539		494662	27373		338161	25826		249594	4433		16547	09
23638		332440	18184		336469	18959		296257	2329		18586	10
5586		367714	4089		374566	4965		339138	1478		78606	11
375216		2475816	134886		1452802	133771		1183245	34067		153151	12

BETRIEBE

4793		8269	479		2033	727		5075	700		5331	13
------	--	------	-----	--	------	-----	--	------	-----	--	------	----

KULTUREN

REBLAND 1)			KORBWEIDENANLAGEN 2)			NICHT MEHR GENUTZTE LANDWIRTSCHAFTLICHE FLAECHE 3)			WALD 3)			I L F D I N R I
BETRIEBE	I	FLAECHE	BETRIEBE	I	FLAECHE	BETRIEBE	I	FLAECHE	BETRIEBE	I	FLAECHE	
23	I	HA 24	25	I	HA 26	27	I	HA 28	29	I	HA 30	

LICHE BETRIEBE

-	-	-	-	-	-	-	-	-	-	-	-	01
14164		7123	177		33	3893		2089	6155		7275	02
8955		8598	548		404	4978		4515	25935		42464	03
9130		18427	646		890	5227		5576	42436		85068	04
6056		21486	381		837	3346		3565	52631		145397	05
3101		12703	193		488	1867		2640	39939		149222	06
1899		7232	94		293	1314		1917	33151		145323	07
2482		9834	155		667	1696		2703	47248		252224	08
1910		8604	194		919	1900		3586	43936		285132	09
720		4216	159		760	1442		3583	24120		229682	10
97		1535	139		787	874		31121	5274		188351	11
48514		99758	2686		6078	26537		61294	320825		1530137	12

BETRIEBE

115		85	165		970	2686		6538	23122		2851618	13
-----	--	----	-----	--	-----	------	--	------	-------	--	---------	----

WALDES.- 3) DER BETRIEBE MIT LANDWIRTSCHAFTLICH GENUTZTER FLAECHE.

FRÜHERES BUNDESGBIET

LFDI NR.	LANDW. GENUTZTE FLAECHE VON ... BIS UNTER ... HA	LANDWIRTSCHAFTLICH GENUTZTE FLAECHE						ACKERLAND		ZUSAMMEN		DAUER
		INSGESAMT										
		BETRIEBE	FLAECHE	BETRIEBE	FLAECHE	BETRIEBE	FLAECHE	BETRIEBE	FLAECHE			
		1	2	3	4	5	6					
											LANDWIRTSCHAFT	
01	0 AR	-	-	-	-	-	-	-	-	-	-	
02	0,01- 1	30152	16912	12087	4776	4933	1562					
03	1 - 2	72306	101020	39402	38800	47105	47395					
04	2 - 5	102666	340426	72003	157737	75253	152751					
05	5 - 10	100142	725646	83239	387868	80763	300847					
06	10 - 15	67932	838130	59591	470927	57691	341746					
07	15 - 20	53400	927905	47339	522816	47034	387763					
08	20 - 30	75965	1869129	68985	1088929	67943	757234					
09	30 - 50	75180	2877544	70052	1770214	66911	1086698					
10	50 - 100	43294	2875789	41241	1900625	37336	962641					
11	100 UND MEHR	7904	1193461	7654	958813	6079	228581					
12	INSGESAMT	628941	11765863	501593	7301497	491048	4267217					
											FORST	
13	INSGESAMT	22745	19105	2351	2369	6262	14612					

LFDI NR.	LANDW. GENUTZTE FLAECHE VON ... BIS UNTER ... HA	HAUS- UND NUTZGAERTEN				ZUSAMMEN		OBSTANLAGEN		BAUMSCHULEN		DAUER
		BETRIEBE	FLAECHE	BETRIEBE	FLAECHE	BETRIEBE	FLAECHE	BETRIEBE	FLAECHE	BETRIEBE	FLAECHE	
		15	16	17	18	19	20	21	22			
											LANDWIRTSCHAFT	
01	0 AR	-	-	-	-	-	-	-	-	-	-	
02	0,01- 1	7548	529	19053	9946	6425	2469	749	329			
03	1 - 2	21288	2199	13748	12626	5833	2822	830	813			
04	2 - 5	29520	2663	14840	27275	6890	5598	1085	2393			
05	5 - 10	31142	2874	10918	34058	5965	8457	748	3314			
06	10 - 15	21897	2251	6218	23206	3571	7525	363	2517			
07	15 - 20	17230	1924	4122	15401	2418	6067	215	1834			
08	20 - 30	23529	2795	5353	20177	3142	7249	217	2447			
09	30 - 50	21830	3238	4287	17395	2466	4971	181	2915			
10	50 - 100	12140	2426	1965	10098	1145	2229	108	2897			
11	100 UND MEHR	2510	1090	480	4978	297	946	44	2248			
12	INSGESAMT	188634	21990	80984	175159	38152	48333	4540	21706			
											FORST	
13	INSGESAMT	16285	1623	1295	502	1007	199	54	84			

1) IM ERTRAG ODER NICHT IM ERTRAG STEHEND. - 2) EINSCHL. PAPPELANLAGEN UND WEIHNACHTSBAUMKULTUREN AUSSERHALB DES

GENUTZTER FLAECHE NACH KULTURARTEN 1991

FRÜHERES BUNDESGBIET

GRUENLAND

WIESEN		MAEHWEIDEN		DAUERWEIDEN		HUTUNGEN UND STREUWIESEN		I L F D I N R I
BETRIEBE	FLAECHE HA	BETRIEBE	FLAECHE HA	BETRIEBE	FLAECHE HA	BETRIEBE	FLAECHE HA	
7	8	9	10	11	12	13	14	

LICHE BETRIEBE

-	-	-	-	-	-	-	-	01
3818	1043	315	134	731	336	171	49	02
32346	28856	6300	6219	9660	10392	2461	1928	03
55479	97774	13135	23941	14423	26907	3815	4128	04
64664	205781	15291	47929	14521	41154	4689	5984	05
46878	230970	13030	59996	11913	44311	4251	6469	06
37646	252673	12517	78131	11148	50312	4002	6647	07
52180	447816	21805	179205	19283	117752	5598	12462	08
46015	489884	27057	335048	25520	245958	4346	15807	09
23105	324934	17833	330827	18589	289485	2244	17394	10
3491	61106	2475	63780	3242	77458	672	26237	11
365622	2140839	129758	1125209	129030	904064	32248	97104	12

BETRIEBE

4697	5652	457	1686	720	4759	672	2515	13
------	------	-----	------	-----	------	-----	------	----

KULTUREN

REBLAND 1)		KORBWEIDENANLAGEN 2)		NICHT MEHR GENUTZTE LANDWIRTSCHAFTLICHE FLAECHE 3)		WALD 3)		I L F D I N R I
BETRIEBE	FLAECHE HA	BETRIEBE	FLAECHE HA	BETRIEBE	FLAECHE HA	BETRIEBE	FLAECHE HA	
23	24	25	26	27	28	29	30	

LICHE BETRIEBE

-	-	-	-	-	-	-	-	01
14150	7117	161	30	3686	1960	6083	7199	02
8949	8594	532	397	4845	4179	25297	40664	03
9128	18425	624	859	5103	5161	41641	82289	04
6051	21470	372	817	3239	3230	52071	143532	05
3100	12693	186	470	1803	2385	39575	147778	06
1899	7232	91	269	1282	1788	32837	143979	07
2479	9832	151	649	1650	2493	46906	250502	08
1908	8604	186	906	1840	3309	43590	282670	09
719	4214	157	757	1407	3304	23766	227456	10
77	1151	103	633	574	3031	4517	176390	11
48460	99333	2563	5787	25429	30839	316283	1502457	12

BETRIEBE

115	85	147	134	2681	5261	22745	1273604	13
-----	----	-----	-----	------	------	-------	---------	----

WALDES.- 3) DER BETRIEBE MIT LANDWIRTSCHAFTLICH GENUTZTER FLAECHE.

BADEN-WÜRTTEMBERG

LFDI NR.	LANDW. GENUTZTE FLAECHE VON ... BIS UNTER ... HA	LANDWIRTSCHAFTLICH GENUTZTE FLAECHE						ACKERLAND			ZUSAMMEN			DAUER
		INSGESAMT												
		BETRIEBE	FLAECHE		BETRIEBE	FLAECHE		BETRIEBE	FLAECHE		BETRIEBE	FLAECHE		
		1	2		3	4		5	6					
		LANDWIRTSCHAFT												
01	0 AR	-	-	-	-	-	-	-	-	-	-	-	-	-
02	0,01-	10346	5953	-	3252	988	2429	522						
03	1 - 2	17147	24303	-	10649	8586	12690	11017						
04	2 - 5	20925	68659	-	15953	29252	16992	31532						
05	5 - 10	18424	133790	-	16019	65504	16042	58769						
06	10 - 15	11502	141872	-	10384	73224	10431	62793						
07	15 - 20	8256	143454	-	7510	76542	7636	62871						
08	20 - 30	10837	266198	-	10020	149754	10197	111117						
09	30 - 50	9077	344294	-	8680	211226	8616	129378						
10	50 - 100	3954	257850	-	3847	167966	3709	87942						
11	100 UND MEHR	537	79162	-	498	52791	465	25973						
12	INSGESAMT	111005	1465534	-	86812	835834	89207	581912						
		FORST												
13	INSGESAMT	5572	2107	-	373	109	1827	1766						

LFDI NR.	LANDW. GENUTZTE FLAECHE VON ... BIS UNTER ... HA	HAUS- UND NUTZGAERTEN			ZUSAMMEN			OBSTANLAGEN			BAUMSCHULEN			DAUER
		BETRIEBE	FLAECHE		BETRIEBE	FLAECHE		BETRIEBE	FLAECHE		BETRIEBE	FLAECHE		
		15	16		17	18		19	20		21	22		
		LANDWIRTSCHAFT												
01	0 AR	-	-	-	-	-	-	-	-	-	-	-	-	-
02	0,01-	3853	176	-	8498	4268	3652	1258	151	68				
03	1 - 2	8181	399	-	5827	4301	3188	1389	129	113				
04	2 - 5	10847	505	-	5502	7370	3440	2606	137	268				
05	5 - 10	10565	485	-	4122	9032	2734	3570	111	375				
06	10 - 15	6866	345	-	2251	5510	1455	2733	44	272				
07	15 - 20	4998	255	-	1462	3786	938	1956	31	234				
08	20 - 30	6505	367	-	1932	4960	1244	2313	32	364				
09	30 - 50	5213	314	-	1491	3376	963	1659	24	140				
10	50 - 100	2047	159	-	567	1784	360	564	15	579				
11	100 UND MEHR	278	63	-	86	335	52	165	3	47				
12	INSGESAMT	59353	3067	-	31738	44721	18026	18213	677	2461				
		FORST												
13	INSGESAMT	4426	195	-	242	37	177	24	4	3				

1) IM ERTRAG ODER NICHT IM ERTRAG STEHEND.- 2) EINSCHL. PAPPELANLAGEN UND WEIHNACHTSBAUMKULTUREN AUSSERHALB DES

GRUENLAND

WIESEN			MAEHWEIDEN			DAUERWEIDEN			HUTUNGEN UND STREUMIESEN			I L F D I N R I .
BETRIEBE	FLAECHE HA		BETRIEBE	FLAECHE HA		BETRIEBE	FLAECHE HA		BETRIEBE	FLAECHE HA		
7	8		9	10		11	12		13	14		

LICHE BETRIEBE

-	-	-	-	-	-	-	-	-	-	-	01
2332	489		52	14		47	13		30	6	02
11984	9829		542	444		660	540		370	204	03
16249	27489		1123	1557		1533	2069		510	417	04
15527	50240		1479	3435		2006	4382		606	712	05
10130	51999		1326	4776		1695	5403		528	615	06
7363	50777		1264	6702		1330	4661		544	730	07
9880	89440		1895	11909		1881	8556		690	1211	08
8396	106033		1669	11640		1839	10049		528	1596	09
3596	70186		759	6766		977	7669		281	3321	10
422	10270		105	1909		162	7175		81	6618	11
85879	466814		10214	49152		12130	50517		4168	15430	12

BETRIEBE

1675	1117	65	119	81	142	67	388	13
------	------	----	-----	----	-----	----	-----	----

KULTUREN

REBLAND 1)			KORBWEIDENANLAGEN 2)			NICHT MEHR GENUTZTE LANDWIRTSCHAFTLICHE FLAECHE 3)			WALD 3)			I L F D I N R I .
BETRIEBE	FLAECHE HA		BETRIEBE	FLAECHE HA		BETRIEBE	FLAECHE HA		BETRIEBE	FLAECHE HA		
23	24		25	26		27	28		29	30		

LICHE BETRIEBE

-	-	-	-	-	-	-	-	-	-	-	01
6486	2936		31	5		1243	443		2300	2684	02
4063	2760		79	39		1619	794		6880	7988	03
3609	4412		95	85		1511	1073		10186	17418	04
2528	4999		80	88		945	659		10825	34501	05
1228	2463		35	41		475	335		7263	33588	06
773	1570		17	25		323	293		5450	24466	07
1019	2264		17	19		428	284		7310	32837	08
746	1520		16	56		370	357		5973	28390	09
257	608		10	33		246	328		2344	10183	10
34	67		10	57		70	255		232	2227	11
20743	23599		390	448		7230	4820		58763	194283	12

BETRIEBE

49	6	17	5	518	713	5572	222047	13
----	---	----	---	-----	-----	------	--------	----

WALDES.- 3) DER BETRIEBE MIT LANDWIRTSCHAFTLICH GENUTZTER FLAECHE.

BAYERN												
LFDI NR.	LANDW. GENUTZTE FLAECHE VON ... BIS UNTER ... HA	LANDWIRTSCHAFTLICH GENUTZTE FLAECHE				ACKERLAND				ZUSAMMEN		DAUER
		INSGESAMT										
		BETRIEBE	FLAECHE	BETRIEBE	FLAECHE	BETRIEBE	FLAECHE	BETRIEBE	FLAECHE	BETRIEBE	FLAECHE	
		1	2	3	4	5	6					
LANDWIRTSCHAFT												
01	0 AR	-	-	-	-	-	-	-	-	-	-	
02	0,01- 1	4547	2460	2140	939	777	329					
03	1 - 2	19139	26949	11159	11886	12591	13195					
04	2 - 5	32826	112417	24474	57777	24761	51241					
05	5 - 10	42286	310018	36508	177183	35319	128512					
06	10 - 15	30806	381093	27004	217624	27299	160840					
07	15 - 20	24464	425123	21111	232755	22436	190172					
08	20 - 30	31382	767182	27686	436345	29128	327839					
09	30 - 50	21521	805201	19959	530236	19464	272421					
10	50 - 100	6330	404235	6011	315340	5139	87448					
11	100 UND MEHR	844	129753	803	108733	573	20150					
12	INSGESAMT	214145	3364431	176855	2088817	177487	1252147					
FORST												
13	INSGESAMT	11187	9808	1389	1082	2761	7620					

LFDI NR.	LANDW. GENUTZTE FLAECHE VON ... BIS UNTER ... HA	HAUS- UND NUTZGAERTEN				ZUSAMMEN				OBSTANLAGEN		BAUMSCHULEN		DAUER
		BETRIEBE	FLAECHE	BETRIEBE	FLAECHE	BETRIEBE	FLAECHE	BETRIEBE	FLAECHE	BETRIEBE	FLAECHE	BETRIEBE	FLAECHE	
		15	16	17	18	19	20	21	22					
LANDWIRTSCHAFT														
01	0 AR	-	-	-	-	-	-	-	-	-	-	-	-	
02	0,01- 1	1071	119	2197	1073	1067	464	135	57					
03	1 - 2	5391	791	1539	1078	1002	454	116	106					
04	2 - 5	8992	983	2174	2416	1577	873	166	298					
05	5 - 10	12971	1429	2251	2893	1710	1224	145	539					
06	10 - 15	10068	1253	1507	1377	1126	589	66	302					
07	15 - 20	8078	1103	1126	1094	856	470	39	308					
08	20 - 30	10178	1441	1431	1557	1085	602	54	522					
09	30 - 50	6898	1273	1023	1271	785	471	29	391					
10	50 - 100	1920	426	387	1021	279	175	18	513					
11	100 UND MEHR	281	167	88	702	68	128	4	5					
12	INSGESAMT	65848	8985	13723	14482	9555	5451	772	3042					
FORST														
13	INSGESAMT	7751	900	686	205	621	119	23	27					

1) IM ERTRAG ODER NICHT IM ERTRAG STEHEND.- 2) EINSCHL. PAPPELANLAGEN UND WEIHNACHTSBAUMKULTUREN AUSSERHALB DES

GENUTZTER FLAECHE NACH KULTURARTEN 1991

BAYERN

GRUENLAND														I	
WIESEN				MAEHWEIDEN				DAUERWEIDEN				HUTUNGEN UND STREUWIESEN		I	
BETRIEBE	I	FLAECHE	I	BETRIEBE	I	FLAECHE	I	BETRIEBE	I	FLAECHE	I	BETRIEBE	I	FLAECHE	I
7	I	HA	I	9	I	HA	I	11	I	HA	I	13	I	HA	I

LICHE BETRIEBE

-	-	-	-	-	-	-	-	-	-	-	-	-	-	-	01
683		291		22		8		22		9		66		21	02
11302		11223		414		412		510		509		1284		1051	03
23462		45863		908		1614		1016		1521		2133		2243	04
34358		116793		1762		5212		1594		3007		3043		3501	05
26579		142146		2202		10063		1952		4613		2918		4018	06
21765		162139		2577		16700		2315		7090		2777		4243	07
28371		275556		3840		30128		3590		14380		3769		7774	08
18971		225726		2375		21566		2507		17369		2300		7760	09
4887		64312		565		5720		693		12669		627		4747	10
499		7444		67		1892		116		5972		116		4843	11
170877		1051492		14732		93316		14315		67138		19033		40200	12

BETRIEBE

2263	2343	72	465	121	3597	421	1216	13
------	------	----	-----	-----	------	-----	------	----

KULTUREN

REBLAND 1)				KORBWEIDENANLAGEN 2)				NICHT MEHR GENUTZTE LANDWIRTSCHAFTLICHE FLAECHE 3)				WALD 3)		I	
BETRIEBE	I	FLAECHE	I	BETRIEBE	I	FLAECHE	I	BETRIEBE	I	FLAECHE	I	BETRIEBE	I	FLAECHE	I
23	I	HA	I	25	I	HA	I	27	I	HA	I	29	I	HA	I

LICHE BETRIEBE

-	-	-	-	-	-	-	-	-	-	-	-	-	-	-	01
1157		549		12		3		465		271		1610		2203	02
567		470		61		48		1188		1320		10554		20407	03
660		1134		67		111		1237		1388		19912		41807	04
529		1035		43		95		926		855		30337		81516	05
354		443		21		43		595		784		24268		91058	06
253		300		8		16		463		492		20268		96144	07
320		358		16		74		541		736		26872		167309	08
221		319		18		89		513		668		18612		154256	09
96		271		14		62		223		394		5191		62955	10
15		549		11		19		69		347		626		37279	11
4172		5430		271		559		6220		7253		158250		754933	12

BETRIEBE

18	31	36	28	1368	2647	11187	574603	13
----	----	----	----	------	------	-------	--------	----

WALDES.- 3) DER BETRIEBE MIT LANDWIRTSCHAFTLICH GENUTZTER FLAECHE.

HESSEN

			LANDWIRTSCHAFTLICH GENUTZTE FLAECHE				ACKERLAND			ZUSAMMEN			DAUER
LFDI	LANDW. GENUTZTE FLAECHE	NR. I VON ... BIS UNTER ... HA	INSGESAMT										
			BETRIEBE	FLAECHE HA	BETRIEBE	FLAECHE HA	BETRIEBE	FLAECHE HA	BETRIEBE	FLAECHE HA			
			1	2	3	4	5	6					
													LANDWIRTSCHAFT
01	0 AR		-	-	-	-	-	-	-	-	-	-	
02	0,01-	1	1392	709	780	309	128	45					
03	1 -	2	5207	7347	4278	4711	2845	2139					
04	2 -	5	9421	31118	8311	18288	6957	11493					
05	5 -	10	8051	57183	7510	33806	6647	21989					
06	10 -	15	4981	61255	4807	38041	4233	22520					
07	15 -	20	3650	63139	3571	39915	3197	22866					
08	20 -	30	4970	122106	4896	78505	4475	43127					
09	30 -	50	4821	183914	4744	120953	4380	62322					
10	50 -	100	2709	179213	2674	121584	2452	57089					
11	100 UND MEHR		428	64120	419	51130	351	12828					
12	INSGESAMT		45630	770105	41990	507242	35665	256417					
													FORST
13	INSGESAMT		386	591	80	47	132	470					

			HAUS- UND NUTZGAERTEN				ZUSAMMEN			OBSTANLAGEN			BAUMSCHULEN		DAUER
LFDI	LANDW. GENUTZTE FLAECHE	NR. I VON ... BIS UNTER ... HA	INSGESAMT												
			BETRIEBE	FLAECHE HA	BETRIEBE	FLAECHE HA	BETRIEBE	FLAECHE HA	BETRIEBE	FLAECHE HA	BETRIEBE	FLAECHE HA			
			15	16	17	18	19	20	21	22					
															LANDWIRTSCHAFT
01	0 AR		-	-	-	-	-	-	-	-	-	-	-	-	
02	0,01-	1	123	9	661	346	203	100	44	15					
03	1 -	2	960	67	466	430	224	125	63	61					
04	2 -	5	1607	117	579	1221	237	219	78	160					
05	5 -	10	1315	112	388	1275	184	217	49	188					
06	10 -	15	855	93	166	602	102	188	25	140					
07	15 -	20	623	53	115	304	76	66	14	69					
08	20 -	30	848	86	154	388	107	120	10	63					
09	30 -	50	815	77	157	563	101	147	11	138					
10	50 -	100	497	69	92	472	61	64	.	.					
11	100 UND MEHR		85	19	26	144	20	33	.	.					
12	INSGESAMT		7728	702	2804	5745	1315	1279	299	846					
															FORST
13	INSGESAMT		192	21	30	53	21	13	-	-					

1) IM ERTRAG ODER NICHT IM ERTRAG STEHEND.- 2) EINSCHL. PAPPELANLAGEN UND WEIHNACHTSBAUMKULTUREN AUSSERHALB DES

GENUTZTER FLAECHE NACH KULTURARTEN 1991

HESSEN

GRUENLAND												I L F D I N R I
WIESEN			MAEHWEIDEN			DAUERWEIDEN			HUTUNGEN UND STREUWIESEN			
BETRIEBE	I	FLAECHE	BETRIEBE	I	FLAECHE	BETRIEBE	I	FLAECHE	BETRIEBE	I	FLAECHE	
7	I	HA 8	9	I	HA 10	11	I	HA 12	13	I	HA 14	

LICHE BETRIEBE

-	-	-	-	-	-	-	-	-	-	-	-	01
97		31	14		6	18		7				02
2153		1443	517		410	290		244		.	.	03
5209		7220	1730		2885	831		1134		272	254	04
4931		12837	2187		6470	1109		2146		367	537	05
3174		12184	1671		7218	999		2520		289	598	06
2356		11717	1445		7939	844		2636		249	575	07
3302		20483	2156		16456	1297		5151		392	1037	08
3303		28266	2249		24688	1408		7565		437	1802	09
1762		24325	1360		23726	871		7371		248	1667	10
227		4799	166		4069	133		2161		56	1799	11
26514		123305	13495		93866	7800		30935		2398	8311	12

BETRIEBE

91	244	23	163	21	46	12	17	13
----	-----	----	-----	----	----	----	----	----

KULTUREN

KULTUREN												I L F D I N R I
REBLAND 1)			KORBWEIDENANLAGEN 2)			NICHT MEHR GENUTZTE LANDWIRTSCHAFTLICHE FLAECHE 3)			WALD 3)			
BETRIEBE	I	FLAECHE	BETRIEBE	I	FLAECHE	BETRIEBE	I	FLAECHE	BETRIEBE	I	FLAECHE	
23	I	HA 24	25	I	HA 26	27	I	HA 28	29	I	HA 30	

LICHE BETRIEBE

-	-	-	-	-	-	-	-	-	-	-	-	01
417		226	20		5	122		61		134	149	02
182		232	17		12	268		234		933	1207	03
260		788	35		54	344		334		1899	2690	04
149		816	27		54	215		228		2015	3786	05
37		250	11		24	113		132		1436	3614	06
22		164	7		6	93		96		1252	3900	07
33		184	13		21	113		118		1684	6622	08
34		242	15		35	122		172		1534	6687	09
.		.	11		42	82		123		818	5104	10
.		.	3		4	21		194		141	9403	11
1156		3363	159		256	1493		1691		11846	43161	12

BETRIEBE

6	38	5	2	38	152	386	52962	13
---	----	---	---	----	-----	-----	-------	----

WALDES.- 3) DER BETRIEBE MIT LANDWIRTSCHAFTLICH GENUTZTER FLAECHE.

4 [6]BETRIEBE MIT LANDWIRTSCHAFTLICH

NIEDERSACHSEN

LFDI NR.	LANDW. GENUTZTE FLAECHE VON ... BIS UNTER ... HA	LANDWIRTSCHAFTLICH GENUTZTE FLAECHE						DAUER	
		INSGESAMT		ACKERLAND		ZUSAMMEN			
		BETRIEBE	FLAECHE HA	BETRIEBE	FLAECHE HA	BETRIEBE	FLAECHE HA	BETRIEBE	FLAECHE HA
		1	2	3	4	5	6		
LANDWIRTSCHAFT									
01	0 AR	-	-	-	-	-	-	-	-
02	0,01- 1	2625	1426	1654	814	659	308		
03	1 - 2	9860	13385	4605	4984	6685	7560		
04	2 - 5	12113	39167	7428	17867	8649	19566		
05	5 - 10	10166	72893	7662	38109	7650	32180		
06	10 - 15	6997	86361	5957	48242	5508	35432		
07	15 - 20	6118	106688	5465	59418	5117	44747		
08	20 - 30	11113	276646	10231	155092	9548	118231		
09	30 - 50	17171	670234	15853	378972	15065	288787		
10	50 - 100	14645	991405	13864	648745	12432	340985		
11	100 UND MEHR	3058	449413	2997	376971	2208	70802		
12	INSGESAMT	93866	2707617	75716	1729213	73521	958598		
FORST									
13	INSGESAMT	1888	1620	197	297	546	1068		

LFDI NR.	LANDW. GENUTZTE FLAECHE VON ... BIS UNTER ... HA	HAUS- UND NUTZGAERTEN						ZUSAMMEN		OBSTANLAGEN		BAUMSCHULEN		DAUER			
		INSGESAMT		INSGESAMT		INSGESAMT											
		BETRIEBE	FLAECHE HA	BETRIEBE	FLAECHE HA	BETRIEBE	FLAECHE HA	BETRIEBE	FLAECHE HA	BETRIEBE	FLAECHE HA	BETRIEBE	FLAECHE HA	BETRIEBE	FLAECHE HA		
		15	16	17	18	19	20	21	22								
LANDWIRTSCHAFT																	
01	0 AR	-	-	-	-	-	-	-	-	-	-	-	-	-	-		
02	0,01- 1	482	72	462	232	282	149	168	78								
03	1 - 2	1640	280	599	561	307	249	215	216								
04	2 - 5	1772	281	692	1453	359	663	277	628								
05	5 - 10	1419	239	493	2364	302	1506	157	661								
06	10 - 15	932	146	305	2540	221	1910	73	533								
07	15 - 20	875	123	232	2400	187	2002	40	317								
08	20 - 30	1496	230	292	3094	225	2367	45	573								
09	30 - 50	2502	464	256	2011	197	1347	25	412								
10	50 - 100	2510	588	289	1087	211	492	20	336								
11	100 UND MEHR	772	328	138	1313	93	349	12	827								
12	INSGESAMT	14400	2751	3758	17055	2384	11034	1032	4580								
FORST																	
13	INSGESAMT	1283	203	66	52	40	11	4	15								

1) IM ERTRAG ODER NICHT IM ERTRAG STEHEND. - 2) EINSCHL. PAPPELANLAGEN UND WEIHNACHTSBAUMKULTUREN AUSSERHALB DES

GENUTZTER FLAECHE NACH KULTURARTEN 1991

NIEDERSACHSEN

GRUENLAND																
WIESEN				MAEHWEIDEN				DAUERWEIDEN				HUTUNGEN UND STREUWIESEN		I L F D I N R I .		
BETRIEBE	I	FLAECHE	I	BETRIEBE	I	FLAECHE	I	BETRIEBE	I	FLAECHE	I	BETRIEBE	I		FLAECHE	I
7	I	HA	I	9	I	HA	I	11	I	HA	I	13	I		HA	I

LICHE BETRIEBE

-	-	-	-	-	-	-	-	-	-	-	-	-	-	-	01
192		83		100		44		364		175		17		7	02
2107		2073		1481		1487		3460		3869		139		131	03
2950		4862		2752		5059		4632		9463		121		182	04
2859		7293		3261		10637		4204		14031		111		219	05
2168		7566		2804		12971		3218		14660		88		235	06
2104		9414		2794		17384		3035		17674		92		275	07
3830		22060		5860		50838		5857		44669		170		664	08
5909		50148		9754		134504		9345		102818		276		1318	09
4988		62723		7894		161896		7292		113785		391		2581	10
956		13906		1145		31444		1179		23442		154		2009	11
28063		180128		37845		426264		42586		344586		1559		7620	12

BETRIEBE

222	385	77	182	226	334	44	168	13
-----	-----	----	-----	-----	-----	----	-----	----

KULTUREN

REBLAND 1)				KORBWEIDENANLAGEN 2)				NICHT MEHR GENUTZTE LANDWIRTSCHAFTLICHE FLAECHE 3)				WALD 3)		I L F D I N R I .		
BETRIEBE	I	FLAECHE	I	BETRIEBE	I	FLAECHE	I	BETRIEBE	I	FLAECHE	I	BETRIEBE	I		FLAECHE	I
23	I	HA	I	25	I	HA	I	27	I	HA	I	29	I		HA	I

LICHE BETRIEBE

-	-	-	-	20	5	203	177	446	906	02
-	-	115	96	115	96	370	621	1701	3586	03
-	-	101	162	101	162	413	679	2312	6744	04
-	-	67	198	67	198	321	649	2226	7349	05
-	-	34	98	34	98	212	545	1774	5637	06
-	-	18	81	18	81	159	571	1754	6257	07
-	-	37	154	37	154	266	861	3669	14442	08
-	-	46	252	46	252	427	1266	7063	42116	09
-	-	69	259	69	259	532	1594	7977	97827	10
-	-	39	137	39	137	256	1390	1966	61386	11
-	-	546	1441	546	1441	3159	8952	30888	246251	12

BETRIEBE

-	-	23	27	199	659	1888	172852	13
---	---	----	----	-----	-----	------	--------	----

WALDES.- 3) DER BETRIEBE MIT LANDWIRTSCHAFTLICH GENUTZTER FLAECHE.

NORDRHEIN-WESTFALEN

LFDI NR.	LANDW. GENUTZTE FLAECHE VON ... BIS UNTER ... HA	LANDWIRTSCHAFTLICH GENUTZTE FLAECHE						ACKERLAND			ZUSAMMEN			DAUER
		INSGESAMT												
		BETRIEBE	FLAECHE HA	BETRIEBE	FLAECHE HA	BETRIEBE	FLAECHE HA	BETRIEBE	FLAECHE HA	BETRIEBE	FLAECHE HA			
		1	2	3	4	5	6							
LANDWIRTSCHAFT														
01	0 AR	-	-	-	-	-	-	-	-	-	-	-	-	-
02	0,01- 1	2416	1212	1961	879	354	173							
03	1 - 2	9875	13545	4972	5207	6921	7550							
04	2 - 5	13534	44102	9443	21732	10165	21023							
05	5 - 10	10719	76934	8919	44181	8524	31269							
06	10 - 15	7461	91834	6705	57189	6124	33414							
07	15 - 20	6440	111749	5920	71920	5456	38612							
08	20 - 30	10615	261888	10016	174525	9200	85664							
09	30 - 50	12343	473333	11750	327732	10720	143554							
10	50 - 100	6016	388518	5796	293884	4960	93298							
11	100 UND MEHR	768	113862	754	101319	537	11250							
12	INSGESAMT	80187	1576975	86236	1098568	62961	465807							
FORST														
13	INSGESAMT	2360	3093	180	749	714	2050							

LFDI NR.	LANDW. GENUTZTE FLAECHE VON ... BIS UNTER ... HA	HAUS- UND NUTZGAERTEN				ZUSAMMEN		OBSTANLAGEN			BAUMSCHULEN			DAUER
		BETRIEBE	FLAECHE HA	BETRIEBE	FLAECHE HA	BETRIEBE	FLAECHE HA	BETRIEBE	FLAECHE HA	BETRIEBE	FLAECHE HA			
		15	16	17	18	19	20	21	22					
LANDWIRTSCHAFT														
01	0 AR	-	-	-	-	-	-	-	-	-	-	-	-	-
02	0,01- 1	288	34	288	126	128	58	151	64					
03	1 - 2	2415	360	571	429	245	94	196	189					
04	2 - 5	3080	413	576	933	235	183	206	455					
05	5 - 10	2335	314	357	1170	173	361	109	531					
06	10 - 15	1587	226	212	1004	114	381	62	465					
07	15 - 20	1399	214	153	1004	90	533	47	361					
08	20 - 30	2307	341	222	1358	166	796	29	321					
09	30 - 50	2630	429	265	1617	170	551	48	647					
10	50 - 100	1318	299	137	1036	93	289	19	449					
11	100 UND MEHR	192	135	59	1157	31	161	16	741					
12	INSGESAMT	17551	2766	2840	9833	1445	3407	883	4224					
FORST														
13	INSGESAMT	1619	189	160	104	93	13	18	28					

1) IM ERTRAG ODER NICHT IM ERTRAG STEHEND.- 2) EINSCHL. PAPPELANLAGEN UND WEIHNACHTSBAUMKULTUREN AUSSERHALB DES

GENUTZTER FLAECHE NACH KULTURARTEN 1991

NORDRHEIN-WESTFALEN

GRUENLAND												I L F D I N R I .
WIESEN			MAEHWEIDEN			DAUERWEIDEN			HUTUNGEN UND STREUWIESEN			
BETRIEBE	I	FLAECHE	BETRIEBE	I	FLAECHE	BETRIEBE	I	FLAECHE	BETRIEBE	I	FLAECHE	
7	I	HA	9	I	HA	11	I	HA	13	I	HA	
		8			10			12			14	

LICHE BETRIEBE

-	-	-	-	-	-	-	-	-	-	-	-	01
108		46	93		49	141		70	24		8	02
2133		1948	2767		2894	2312		2368	379		340	03
3092		4814	5190		10108	3215		5449	458		652	04
2686		6815	4894		16727	2886		7162	299		564	05
2006		6753	3687		18569	2215		7534	212		558	06
1801		7797	3285		21798	2066		8573	189		443	07
2973		16265	5732		49543	3512		18855	312		1001	08
3426		24947	6672		85258	4308		31769	359		1579	09
1732		17837	2922		54164	2060		19798	249		1499	10
177		2332	239		5648	223		2221	55		1050	11
20134		89555	35481		264757	22938		103800	2536		7695	12

BETRIEBE

265		482		198		549		208		448		92		571	13
-----	--	-----	--	-----	--	-----	--	-----	--	-----	--	----	--	-----	----

KULTUREN

KULTUREN												I L F D I N R I .
REBLAND 1)			KORBWEIDENANLAGEN 2)			NICHT MEHR GENUTZTE LANDWIRTSCHAFTLICHE FLAECHE 3)			WALD 3)			
BETRIEBE	I	FLAECHE	BETRIEBE	I	FLAECHE	BETRIEBE	I	FLAECHE	BETRIEBE	I	FLAECHE	
23	I	HA	25	I	HA	27	I	HA	29	I	HA	
		24			26			28			30	

LICHE BETRIEBE

-	-	-	-	-	-	-	-	-	-	-	-	-	01
-	-	-	21	-	4	211	-	122	368	-	440	-	02
-	-	-	150	-	146	256	-	248	2737	-	4665	-	03
.	272	.	327	3865	.	9096	.	04
.	170	.	265	3555	.	11606	.	05
-	-	-	47	-	158	95	-	162	2899	-	10103	-	06
-	-	-	25	-	109	66	-	109	2687	-	10170	-	07
-	-	-	37	-	240	133	-	315	5014	-	23322	-	08
-	-	-	59	-	419	173	-	465	6716	-	40115	-	09
-	-	-	30	-	297	115	-	484	3489	-	36262	-	10
-	-	-	19	-	255	53	-	415	440	-	36585	-	11
3		19	641		2184	1544		2901	31770		182366		12

BETRIEBE

-		-		54		63		203		448		2360		122355	13
---	--	---	--	----	--	----	--	-----	--	-----	--	------	--	--------	----

WALDES.- 3) DER BETRIEBE MIT LANDWIRTSCHAFTLICH GENUTZTER FLAECHE.

RHEINLAND-PFALZ

LFDI NR.	LANDW. GENUTZTE FLAECHE VON ... BIS UNTER ... HA	LANDWIRTSCHAFTLICH GENUTZTE FLAECHE						ACKERLAND			ZUSAMMEN			DAUER
		INSGESAMT												
		BETRIEBE	FLAECHE		BETRIEBE	FLAECHE		BETRIEBE	FLAECHE		BETRIEBE	FLAECHE		
		1	2		3	4		5	6		5	6		
LANDWIRTSCHAFT														
01	0 AR	-	-	-	-	-	-	-	-	-	-	-	-	-
02	0,01-	7445	4370	-	1236	376	-	-	429	-	-	-	105	-
03	1 - 2	7502	10561	-	2923	2523	-	-	2519	-	-	-	2323	-
04	2 - 5	9791	31934	-	5153	10059	-	-	4357	-	-	-	8684	-
05	5 - 10	7638	54759	-	5464	23840	-	-	4188	-	-	-	14922	-
06	10 - 15	4427	54187	-	3750	29462	-	-	2569	-	-	-	13819	-
07	15 - 20	2999	52089	-	2751	31888	-	-	1895	-	-	-	14255	-
08	20 - 30	4110	101598	-	3855	64369	-	-	2675	-	-	-	29321	-
09	30 - 50	4447	170495	-	4204	103995	-	-	3222	-	-	-	59156	-
10	50 - 100	2639	175772	-	2549	110915	-	-	2121	-	-	-	61275	-
11	100 UND MEHR	422	56092	-	404	37621	-	-	354	-	-	-	18000	-
12	INSGESAMT	51420	711856	-	32289	415049	-	-	24329	-	-	-	221859	-
FORST														
13	INSGESAMT	1006	1375	-	114	60	-	-	199	-	-	-	1238	-

LFDI NR.	LANDW. GENUTZTE FLAECHE VON ... BIS UNTER ... HA	HAUS- UND NUTZGAERTEN				ZUSAMMEN		OBSTANLAGEN				BAUMSCHULEN		DAUER
		BETRIEBE	FLAECHE		BETRIEBE	FLAECHE	BETRIEBE	FLAECHE	BETRIEBE	FLAECHE	BETRIEBE	FLAECHE		
		15	16		17	18	19	20	21	22	21	22		
LANDWIRTSCHAFT														
01	0 AR	-	-	-	-	-	-	-	-	-	-	-	-	-
02	0,01-	1499	86	-	6746	3803	-	-	977	382	-	-	25	13
03	1 - 2	1683	122	-	4497	5593	-	-	727	403	-	-	27	31
04	2 - 5	2063	164	-	4930	13026	-	-	871	793	-	-	40	86
05	5 - 10	1697	149	-	3019	15849	-	-	747	1133	-	-	22	117
06	10 - 15	992	83	-	1610	10823	-	-	469	1134	-	-	15	128
07	15 - 20	655	61	-	948	5886	-	-	227	649	-	-	.	.
08	20 - 30	875	83	-	1229	7825	-	-	274	717	-	-	4	46
09	30 - 50	849	76	-	996	7267	-	-	198	576	-	-	6	148
10	50 - 100	471	45	-	394	3536	-	-	82	267	-	-	7	286
11	100 UND MEHR	48	7	-	34	464	-	-	8	30	-	-	.	.
12	INSGESAMT	10832	876	-	24403	74072	-	-	4580	6085	-	-	149	888
FORST														
13	INSGESAMT	740	56	-	94	20	-	-	46	8	-	-	.	.

1) IM ERTRAG ODER NICHT IM ERTRAG STEHEND.- 2) EINSCHL. PAPPELANLAGEN UND WEIHNACHTSBAUMKULTUREN AUSSERHALB DES

GENUTZTER FLAECHE NACH KULTURARTEN 1991

RHEINLAND-PFALZ

GRUENLAND

WIESEN			MAEHWEIDEN				DAUERWEIDEN			HUTUNGEN UND STREUWIESEN			I L F D I N R I .
BETRIEBE	I I I	FLAECHE HA	BETRIEBE	I I I	FLAECHE HA	BETRIEBE	I I I	FLAECHE HA	BETRIEBE	I I I	FLAECHE HA		
7		8	9		10	11		12	13		14		

LICHE BETRIEBE

-	-	-	-	-	-	-	-	-	-	-	-	01
348		77	24		10	45		12	31		6	02
1884		1517	349		335	417		372	135		99	03
3279		5284	950		1807	874		1360	228		234	04
3246		8498	1235		4019	978		2110	190		295	05
2031		7055	905		4459	698		2059	154		246	06
1489		6862	717		5023	557		2137	105		233	07
2049		12587	1219		12044	898		4198	182		492	08
2285		21628	1843		28405	1343		8177	245		946	09
1630		25643	1251		25581	997		9131	168		921	10
275		7122	201		5425	170		3185	45		2269	11
18516		96273	8694		87106	6977		32740	1483		5740	12

BETRIEBE

150	913	18	201	24	110	14	14	13
-----	-----	----	-----	----	-----	----	----	----

KULTUREN

REBLAND 1)			KORBWEIDENANLAGEN 2)				NICHT MEHR GENUTZTE LANDWIRTSCHAFTLICHE FLAECHE 3)			WALD 3)			I L F D I N R I .
BETRIEBE	I I I	FLAECHE HA	BETRIEBE	I I I	FLAECHE HA	BETRIEBE	I I I	FLAECHE HA	BETRIEBE	I I I	FLAECHE HA		
23		24	25		26	27		28	29		30		

LICHE BETRIEBE

-	-	-	-	-	-	-	-	-	-	-	-	01
6083		3403	48		5	1188		694	1116		692	02
4132		5128	83		32	1009		799	2051		2103	03
4590		12073	110		74	1168		1080	2902		3324	04
2834		14565	44		33	582		449	2644		3535	05
1475		9523	26		38	266		264	1645		2816	06
851		5198	13		7	143		151	1146		2191	07
1104		7022	15		40	127		104	1662		4105	08
906		6521	18		22	162		182	2003		7049	09
344		2977	7		7	114		219	1252		5608	10
26		432	3		1	16		106	189		1805	11
22345		66841	367		258	4775		4048	16610		33227	12

BETRIEBE

42	10	7	2	309	450	1006	100627	13
----	----	---	---	-----	-----	------	--------	----

WALDES.- 3) DER BETRIEBE MIT LANDWIRTSCHAFTLICH GENUTZTER FLAECHE.

SAARLAND			LANDWIRTSCHAFTLICH GENUTZTE FLAECHE						DAUER		
LFDI	NR.	LANDW. GENUTZTE FLAECHE VON ... BIS UNTER ... HA	INSGESAMT			ACKERLAND			ZUSAMMEN		
			BETRIEBE	FLAECHE HA		BETRIEBE	FLAECHE HA		BETRIEBE	FLAECHE HA	
			1	2		3	4		5	6	
LANDWIRTSCHAFT											
01	0	AR	-	-	-	-	-	-	-	-	-
02	0,01-	1	139	70	88	28	28	28	11		
03	1 -	2	298	426	189	152	225	218			
04	2 -	5	603	1991	461	900	508	981			
05	5 -	10	419	2916	347	1465	341	1316			
06	10 -	15	254	3073	230	1788	222	1217			
07	15 -	20	189	3235	173	1958	162	1213			
08	20 -	30	283	6867	271	4008	262	2817			
09	30 -	50	276	10783	264	5990	261	4739			
10	50 -	100	387	27567	378	14649	373	12884			
11	100	UND MEHR	103	13468	100	7705	98	5758			
12		INSGESAMT	2951	70394	2501	38643	2480	31154			
FORST											
13		INSGESAMT	21	37	8	11	4	3			

SAARLAND			HAUS- UND NUTZGAERTEN						ZUSAMMEN			OBSTANLAGEN			BAUMSCHULEN			DAUER		
LFDI	NR.	LANDW. GENUTZTE FLAECHE VON ... BIS UNTER ... HA	HAUS- UND NUTZGAERTEN			ZUSAMMEN			OBSTANLAGEN			BAUMSCHULEN								
			BETRIEBE	FLAECHE HA		BETRIEBE	FLAECHE HA		BETRIEBE	FLAECHE HA		BETRIEBE	FLAECHE HA		BETRIEBE	FLAECHE HA				
			15	16		17	18		19	20		21	22							
LANDWIRTSCHAFT																				
01	0	AR	-	-	-	-	-	-	-	-	-	-	-	-	-	-	-			
02	0,01-	1	44	4	56	27	48	23	5	1										
03	1 -	2	142	14	63	41	55	30	3	4										
04	2 -	5	241	22	86	88	68	41	10	23										
05	5 -	10	133	13	47	122	33	31	6	38										
06	10 -	15	80	8	23	60	14	19	3	27										
07	15 -	20	45	4	12	60	11	23	.	.										
08	20 -	30	81	10	10	31	7	27	.	.										
09	30 -	50	78	11	13	43										
10	50 -	100	87	20	.	.	14	13	.	.										
11	100	UND MEHR	21	4										
12		INSGESAMT	952	110	328	487	262	212	30	151										
FORST																				
13		INSGESAMT	13	1	6	22	5	11	.	.										

1) IM ERTRAG ODER NICHT IM ERTRAG STEHEND.- 2) EINSCHL. PAPPELANLAGEN UND WEIHNACHTSBAUMKULTUREN AUSSERHALB DES

GENUTZTER FLAECHE NACH KULTURARTEN 1991

SAARLAND

GRUENLAND

WIESEN			MAEHWEIDEN			DAUERWEIDEN			HUTUNGEN UND STREUWIESEN		
BETRIEBE	FLAECHE HA		BETRIEBE	FLAECHE HA		BETRIEBE	FLAECHE HA		BETRIEBE	FLAECHE HA	
7	8		9	10		11	12		13	14	

LICHE BETRIEBE

-	-	-	-	-	-	-	-	-	-	-	01
20	8	6	2	4	2	-	-	-	-	-	02
150	121	56	41	57	45	16	11	03			
368	513	142	204	153	230	25	34	04			
262	731	115	301	96	243	22	40	05			
171	672	71	280	76	242	11	22	06			
124	715	50	247	57	210	8	41	07			
206	1506	127	850	102	432	13	28	08			
211	2199	156	1670	120	825	11	44	09			
308	6233	248	4492	187	1985	25	175	10			
83	2380	68	1958	63	1142	10	278	11			
1903	15077	1039	10046	915	5356	141	674	12			

BETRIEBE

3	2	.	.	-	-	-	-	13
---	---	---	---	---	---	---	---	----

KULTUREN

REBLAND 1)			KORBWEIDENANLAGEN 2)			NICHT MEHR GENUTZTE LANDWIRTSCHAFTLICHE FLAECHE 3)			WALD 3)		
BETRIEBE	FLAECHE HA		BETRIEBE	FLAECHE HA		BETRIEBE	FLAECHE HA		BETRIEBE	FLAECHE HA	
23	24		25	26		27	28		29	30	

LICHE BETRIEBE

-	-	-	-	-	-	-	-	-	-	-	01
7	4	-	-	35	82	27	22	02			
5	5	.	.	45	61	88	85	03			
8	15	5	9	65	62	150	131	04			
9	39	4	13	24	36	120	251	05			
6	14	.	.	8	18	60	87	06			
-	-	.	.	12	24	45	168	07			
3	4	.	.	10	14	92	149	08			
.	.	.	.	11	25	107	243	09			
.	.	-	-	4	11	162	593	10			
.	.	.	.	5	29	54	528	11			
41	82	16	42	219	361	905	2259	12			

BETRIEBE

-	-	.	.	8	138	21	3270	13
---	---	---	---	---	-----	----	------	----

WALDES.- 3) DER BETRIEBE MIT LANDWIRTSCHAFTLICH GENUTZTER FLAECHE.

SCHLESWIG-HOLSTEIN

I I I I I I I I I I	I I I I I I I I I I	I I I I I I I I I I	LANDWIRTSCHAFTLICH GENUTZTE FLAECHE						I I I I I I I I I I	I I I I I I I I I I	DAUER			
			INSGESAMT		ACKERLAND			ZUSAMMEN						
			BETRIEBE	I I I I I I I I I I	FLAECHE HA	BETRIEBE	I I I I I I I I I I	FLAECHE HA				BETRIEBE	I I I I I I I I I I	FLAECHE HA
	LANDW. GENUTZTE FLAECHE VON ... BIS UNTER ... HA													
	0 AR	-	-	-	-	-	-	-	-	-				
02	0,01- 1	544	265	322	130	119	85							
03	1 - 2	2855	3937	317	357	2530	3273							
04	2 - 5	3107	9973	601	1411	2695	7791							
05	5 - 10	2271	15985	742	3443	1955	11353							
06	10 - 15	1370	16801	705	5061	1208	10980							
07	15 - 20	1219	21338	812	8207	1085	12463							
08	20 - 30	2556	64238	1947	25568	2367	37667							
09	30 - 50	5390	214017	4506	89447	5058	122854							
10	50 - 100	6481	442466	6019	224566	6025	216006							
11	100 UND MEHR	1724	284863	1660	220618	1477	63016							
12	INSGESAMT	27517	1073882	17631	578808	24519	485367							
13	INSGESAMT	321	470	9	11	77	394							

I I I I I I I I I I	I I I I I I I I I I	I I I I I I I I I I	HAUS- UND NUTZGAERTEN						I I I I I I I I I I	I I I I I I I I I I	DAUER			
			ZUSAMMEN		OBSTANLAGEN			BAUMSCHULEN						
			BETRIEBE	I I I I I I I I I I	FLAECHE HA	BETRIEBE	I I I I I I I I I I	FLAECHE HA				BETRIEBE	I I I I I I I I I I	FLAECHE HA
	LANDW. GENUTZTE FLAECHE VON ... BIS UNTER ... HA													
	0 AR	-	-	-	-	-	-	-	-	-				
02	0,01- 1	163	29	86	41	24	12	55	26					
03	1 - 2	856	162	144	145	51	37	78	90					
04	2 - 5	894	173	234	599	49	85	161	451					
05	5 - 10	688	128	194	1061	38	137	147	851					
06	10 - 15	509	95	90	765	20	94	71	612					
07	15 - 20	548	110	52	558	13	92	38	457					
08	20 - 30	1226	234	69	770	20	112	43	558					
09	30 - 50	2823	589	76	1127	33	144	35	951					
10	50 - 100	3272	816	82	1079	45	365	24	656					
11	100 UND MEHR	831	366	46	863	23	79	7	625					
12	INSGESAMT	11810	2701	1073	7006	316	1156	659	5278					
13	INSGESAMT	260	57	10	9	3	2	3	4					

1) IM ERTRAG ODER NICHT IM ERTRAG STEHEND.- 2) EINSCHL. PAPPELANLAGEN UND WEIHNACHTSBAUMKULTUREN AUSSERHALB DES

GENUTZTER FLAECHE NACH KULTURARTEN 1991

SCHLESWIG-HOLSTEIN

GRUENLAND												I L F D I N R I	
WIESEN			MAEHWEIDEN				DAUERWEIDEN			MUTUNGEN UND STREUWIESEN			
BETRIEBE	FLAECHE	HA	BETRIEBE	FLAECHE	HA	BETRIEBE	FLAECHE	HA	BETRIEBE	FLAECHE	HA		
7	8		9	10		11	12		13	14			

LICHE BETRIEBE

-	-	-	-	-	-	-	-	-	-	-	01
32	16	3	1	86	46	02
604	669	163	185	1891	2370	48	49	84	109	04	
821	1645	297	615	2067	5422	50	113	50	113	05	
761	2429	327	1019	1588	7792	51	176	51	176	06	
590	2414	326	1465	992	6824	07	
626	3110	360	2140	912	7106	69	243	69	243	08	
1533	9636	924	6932	2086	20856	187	737	187	737	09	
3457	30148	2255	25967	4564	66002	251	2370	251	2370	10	
4141	52302	2744	45920	5428	115414	154	7370	154	7370	11	
844	12658	475	11211	1184	31778	913	11275	913	11275	12	
13409	115027	7874	95455	20798	263609						

BETRIEBE

28	166	.	.	38	81	22	141	13
----	-----	---	---	----	----	----	-----	----

KULTUREN

REBLAND 1)			KORBWEIDENANLAGEN 2)				NICHT MEHR GENUTZTE LANDWIRTSCHAFTLICHE FLAECHE 3)			WALD 3)			I L F D I N R I
BETRIEBE	FLAECHE	HA	BETRIEBE	FLAECHE	HA	BETRIEBE	FLAECHE	HA	BETRIEBE	FLAECHE	HA		
23	24		25	26		27	28		29	30			

LICHE BETRIEBE

-	-	-	-	-	-	-	-	-	-	-	01
-	-	-	-	45	27	78	99	02			
-	-	20	18	42	59	345	606	03			
-	-	38	62	64	164	401	1043	04			
-	-	19	74	45	92	341	926	05			
-	-	10	59	26	79	222	775	06			
-	-	.	.	16	22	232	661	07			
-	-	15	100	31	57	598	1533	08			
-	-	13	32	55	127	1573	3699	09			
-	-	16	57	89	141	2521	8833	10			
-	-	17	158	81	287	868	27176	11			
-	-	159	572	494	1056	7179	45352	12			

BETRIEBE

-	-	4	3	18	55	321	24757	13
---	---	---	---	----	----	-----	-------	----

WALDES.- 3) DER BETRIEBE MIT LANDWIRTSCHAFTLICH GENUTZTER FLAECHE.

NEUE LAENDER UND BERLIN-OST

I I I LFDI I I NR. I I I I	LANDW. GENUTZTE FLAECHE VON ... BIS UNTER ... HA	I I I I I I I	LANDWIRTSCHAFTLICH GENUTZTE FLAECHE						I I I I I I I	DAUER		
			INSGESAMT			ACKERLAND					ZUSAMMEN	
			BETRIEBE	FLAECHE	HA	BETRIEBE	FLAECHE	HA			BETRIEBE	FLAECHE
			1	2		3	4				5	6
LANDWIRTSCHAFT												
01	0 AR	-	-	-	-	-	-	-	-			
02	0,01- 1	2107	904	1945	724	223	73					
03	1 - 2	3607	4942	2436	2131	2456	2400					
04	2 - 5	3801	11553	2674	4621	3036	6273					
05	5 - 10	2085	14729	1684	7470	1695	6716					
06	10 - 15	1191	14488	1057	8739	994	5306					
07	15 - 20	877	15123	792	9640	745	5117					
08	20 - 30	912	22186	856	14644	779	7094					
09	30 - 50	1012	39301	934	25878	854	12265					
10	50 - 100	1066	74794	991	52273	908	21111					
11	100 UND MEHR	4015	5084254	3899	4118338	3463	931442					
12	INSGESAMT	20673	5282275	17268	4244459	15153	997798					
FORST												
13	INSGESAMT	377	8972	72	1390	139	6097					

I I I LFDI I I NR. I I I I	LANDW. GENUTZTE FLAECHE VON ... BIS UNTER ... HA	I I I I I I I	HAUS- UND NUTZGAERTEN						I I I I I I I	DAUER		
			ZUSAMMEN			OBSTANLAGEN					BAUMSCHULEN	
			BETRIEBE	FLAECHE	HA	BETRIEBE	FLAECHE	HA			BETRIEBE	FLAECHE
			15	16		17	18				19	20
LANDWIRTSCHAFT												
01	0 AR	-	-	-	-	-	-	-	-			
02	0,01- 1	282	38	229	69	85	18					
03	1 - 2	1007	186	333	226	59	54					
04	2 - 5	1014	232	299	426	73	128					
05	5 - 10	530	185	143	358	41	152					
06	10 - 15	330	105	82	338	14	90					
07	15 - 20	275	102	49	264	13	95					
08	20 - 30	245	97	42	352	11	152					
09	30 - 50	274	105	76	1052	13	246					
10	50 - 100	266	144	42	1266	16	849					
11	100 UND MEHR	491	2203	366	32271	63	2916					
12	INSGESAMT	4714	3397	1661	36622	388	4700					
FORST												
13	INSGESAMT	299	396	42	1090	15	248					

1) IM ERTRAG ODER NICHT IM ERTRAG STEHEND.- 2) EINSCHL. PAPPELANLAGEN UND WEIHNACHTSBAUMKULTUREN AUSSERHALB DES

GRUENLAND												I L F D I N R I .				
WIESEN				MAEHWEIDEN				DAUERWEIDEN					HUTUNGEN UND STREUWIESEN			
BETRIEBE	I	FLAECHE	I	BETRIEBE	I	FLAECHE	I	BETRIEBE	I	FLAECHE	I		BETRIEBE	I	FLAECHE	I
7	I	HA	I	9	I	HA	I	11	I	HA	I		13	I	HA	I

LICHE BETRIEBE

-	-	-	-	-	-	-	-	-	-	-	-	-	-	-	-	01
158		45		23		9		31		13		23		5		02
1577		1411		573		494		439		379		176		116		03
1942		3366		892		1502		652		1088		242		318		04
1062		3181		560		1812		458		1393		162		330		05
685		2597		291		1261		273		1158		94		290		06
510		2281		239		1260		227		1331		66		245		07
508		3206		269		1714		262		1732		77		442		08
524		4777		316		3113		306		3635		88		740		09
533		7505		351		5642		370		6772		85		1192		10
2095		306607		1614		310786		1723		261680		806		52369		11
9594		334978		5128		327593		4741		279181		1819		56047		12

BETRIEBE

96	2617	22	347	7	316	28	2817	13
----	------	----	-----	---	-----	----	------	----

KULTUREN

REBLAND 1)				KORBWEIDENANLAGEN 2)				NICHT MEHR GENUTZTE LANDWIRTSCHAFTLICHE FLAECHE 3)				WALD 3)				I L F D I N R I .
BETRIEBE	I	FLAECHE	I	BETRIEBE	I	FLAECHE	I	BETRIEBE	I	FLAECHE	I	BETRIEBE	I	FLAECHE	I	
23	I	HA	I	25	I	HA	I	27	I	HA	I	29	I	HA	I	
24	I	26	I	28	I	30	I									

LICHE BETRIEBE

-	-	-	-	-	-	-	-	-	-	-	-	-	-	-	-	01
14		6		16		3		207		129		72		75		02
6		3		16		7		133		337		638		1801		03
.		.		22		30		124		415		795		2780		04
5		16		9		20		107		335		560		1865		05
.		.		7		18		64		255		364		1443		06
-		-		3		24		32		129		314		1344		07
3		2		4		18		46		210		342		1722		08
.		.		.		.		60		277		346		2462		09
.		.		.		.		35		279		354		2227		10
20		384		36		155		300		28090		757		11960		11
54		425		123		291		1108		30455		4542		27680		12

BETRIEBE

-	-	18	837	25	1277	377	1578014	13
---	---	----	-----	----	------	-----	---------	----

WALDES.- 3) DER BETRIEBE MIT LANDWIRTSCHAFTLICH GENUTZTER FLAECHE.

BRANDENBURG														
LFDI NR.	LANDW. GENUTZTE FLAECHE VON ... BIS UNTER ... HA	LANDWIRTSCHAFTLICH GENUTZTE FLAECHE						ACKERLAND			ZUSAMMEN			DAUER
		INSGESAMT												
		BETRIEBE	FLAECHE	BETRIEBE	FLAECHE	BETRIEBE	FLAECHE	BETRIEBE	FLAECHE	BETRIEBE	FLAECHE			
		1	2	3	4	5	6							
LANDWIRTSCHAFT														
01	0 AR	-	-	-	-	-	-	-	-	-	-	-	-	
02	0,01-	453	184	429	148	39	13							
03	1 - 2	858	1183	720	619	556	476							
04	2 - 5	894	2693	753	1309	691	1238							
05	5 - 10	485	3440	438	2026	380	1287							
06	10 - 15	288	3485	260	2100	230	1185							
07	15 - 20	216	3737	205	2580	173	1068							
08	20 - 30	232	5634	219	3594	190	1751							
09	30 - 50	278	10908	257	6600	229	3381							
10	50 - 100	234	16048	223	10747	207	5041							
11	100 UND MEHR	909	1220784	889	977675	805	235119							
12	INSGESAMT	4847	1268096	4393	1007400	3500	250560							
FORST														
13	INSGESAMT	52	3118	31	676	36	1835							

BRANDENBURG												
LFDI NR.	LANDW. GENUTZTE FLAECHE VON ... BIS UNTER ... HA	HAUS- UND NUTZGAERTEN				ZUSAMMEN		OBSTANLAGEN		BAUMSCHULEN		DAUER
		BETRIEBE	FLAECHE	BETRIEBE	FLAECHE	BETRIEBE	FLAECHE	BETRIEBE	FLAECHE	BETRIEBE	FLAECHE	
		15	16	17	18	19	20	21	22			
LANDWIRTSCHAFT												
01	0 AR	-	-	-	-	-	-	-	-	-	-	
02	0,01-	73	9	49	14	22	6	24	7			
03	1 - 2	248	41	72	47	62	40	11	6			
04	2 - 5	222	51	63	95	43	56	19	32			
05	5 - 10	122	39	29	88	20	43	9	38			
06	10 - 15	74	16	28	184	23	161	3	20			
07	15 - 20	70	22	12	67	10	58	3	4			
08	20 - 30	62	43	18	246	13	164	5	68			
09	30 - 50	69	20	33	906	26	756	6	150			
10	50 - 100	59	21	9	239	6	16	3	222			
11	100 UND MEHR	96	461	60	7529	43	6515	16	972			
12	INSGESAMT	1095	723	373	9414	268	7816	99	1519			
FORST												
13	INSGESAMT	33	168	10	438	-	-	4	66			

1) IM ERTRAG ODER NICHT IM ERTRAG STEHEND. - 2) EINSCHL. PAPPELANLAGEN UND WEIHNACHTSBAUMKULTUREN AUSSERHALB DES

GRUENLAND

WIESEN			MAEHWEIDEN			DAUERWEIDEN			HUTUNGEN UND STREUWIESEN			I L F D I N R I .
BETRIEBE	I	FLAECHE HA	BETRIEBE	I	FLAECHE HA	BETRIEBE	I	FLAECHE HA	BETRIEBE	I	FLAECHE HA	
7	I	8	9	I	10	11	I	12	13	I	14	I

LICHE BETRIEBE

-	-	-	-	-	-	-	-	-	-	-	-	01
30		10	4		2	4		2	.		.	02
389		311	120		94	60		49	.		.	03
464		749	177		272	106		160	40		58	04
268		761	101		296	61		177	25		53	05
171		691	51		203	45		204	17		87	06
127		578	37		229	35		210	14		51	07
128		874	64		418	50		350	16		109	08
157		1705	65		745	63		778	20		154	09
130		1979	79		1540	72		1222	19		301	10
548		101325	392		77781	323		46004	148		10008	11
2412		108982	1090		81579	819		49157	332		10842	12

BETRIEBE

21		237	6		4	.		.	12		1588	13
----	--	-----	---	--	---	---	--	---	----	--	------	----

KULTUREN

REBLAND 1)			KORBWEIDENANLAGEN 2)			NICHT MEHR GENUTZTE LANDWIRTSCHAFTLICHE FLAECHE 3)			WALD 3)			I L F D I N R I .
BETRIEBE	I	FLAECHE HA	BETRIEBE	I	FLAECHE HA	BETRIEBE	I	FLAECHE HA	BETRIEBE	I	FLAECHE HA	
23	I	24	25	I	26	27	I	28	29	I	30	I

LICHE BETRIEBE

-	-	-	6		1	39		48	-		-	01
-	-	-	.		.	39		88	16		22	02
-	-	-	6		6	50		233	106		332	03
-	-	-	3		7	36		120	139		643	04
-	-	-	3		3	28		135	111		421	05
-	-	-	.		.	13		47	80		493	06
-	-	-	.		.	22		93	64		447	07
-	-	-	.		.	26		114	84		774	08
.	.	.	-		-	13		108	90		1014	09
.	.	.	5		38	70		10422	85		943	10
.	.	.	29		74	336		11407	167		3886	11
.	.	.							942		8976	12

BETRIEBE

-	-	-	7		373	12		312	52		660356	13
---	---	---	---	--	-----	----	--	-----	----	--	--------	----

WALDES.- 3) DER BETRIEBE MIT LANDWIRTSCHAFTLICH GENUTZTER FLAECHE.

MECKLENBURG-VORPOMMERN

LFDI NR.	LANDW. GENUTZTE FLAECHE VON ... BIS UNTER ... HA	LANDWIRTSCHAFTLICH GENUTZTE FLAECHE						DAUER		
		INSGESAMT			ACKERLAND			ZUSAMMEN		
		BETRIEBE	FLAECHE	HA	BETRIEBE	FLAECHE	HA	BETRIEBE	FLAECHE	HA
		1	2		3	4		5	6	
LANDWIRTSCHAFT										
01	0 AR	-	-	-	-	-	-	-	-	-
02	0,01-	1	124	54	105	43	15	6		
03	1 -	2	369	491	243	227	249	232		
04	2 -	5	435	1306	280	444	378	809		
05	5 -	10	252	1787	202	965	193	752		
06	10 -	15	157	1894	139	1199	135	648		
07	15 -	20	129	2208	117	1401	117	762		
08	20 -	30	157	3880	143	2458	138	1385		
09	30 -	50	173	6676	154	4426	147	2129		
10	50 -	100	206	14565	188	9375	190	4913		
11	100 UND MEHR		945	1264466	913	990863	841	268109		
12	INSGESAMT		2947	1297327	2484	1011402	2403	279744		
FORST										
13	INSGESAMT		8	1802	4	414	7	1028		

LFDI NR.	LANDW. GENUTZTE FLAECHE VON ... BIS UNTER ... HA	HAUS- UND NUTZGAERTEN						ZUSAMMEN			OBSTANLAGEN		BAUMSCHULEN		DAUER		
		INSGESAMT			ZUSAMMEN			OBSTANLAGEN		BAUMSCHULEN							
		BETRIEBE	FLAECHE	HA	BETRIEBE	FLAECHE	HA	BETRIEBE	FLAECHE	HA	BETRIEBE	FLAECHE	HA	BETRIEBE	FLAECHE	HA	
		15	16		17	18		19	20		21	22					
LANDWIRTSCHAFT																	
01	0 AR	-	-	-	-	-	-	-	-	-	-	-	-	-	-	-	
02	0,01-	1	20	3	10	2	4	2	6	0							
03	1 -	2	103	23	15	10	10	5	3	3							
04	2 -	5	92	23	20	30	15	18	4	8							
05	5 -	10	59	52	8	17	3	1	3	8							
06	10 -	15	30	30	5	18							
07	15 -	20	44	44							
08	20 -	30	37	9							
09	30 -	50	47	28	10	93	5	3	4	85							
10	50 -	100	43	25	4	252	3	161	.	.							
11	100 UND MEHR		135	1127	58	4367	48	4090	9	242							
12	INSGESAMT		610	1364	134	4817	93	4280	33	480							
FORST																	
13	INSGESAMT		4	85	3	274	-	-	.	.							

1) IM ERTRAG ODER NICHT IM ERTRAG STEHEND.- 2) EINSCHL. PAPPELANLAGEN UND WEIHNACHTSBAUMKULTUREN AUSSERHALB DES

GRUENLAND															
WIESEN				MAEHWEIDEN				DAUERWEIDEN				HUTUNGEN UND STREUWIESEN			
BETRIEBE	I	FLAECHE	I	BETRIEBE	I	FLAECHE	I	BETRIEBE	I	FLAECHE	I	BETRIEBE	I	FLAECHE	I
7	I	HA	I	9	I	HA	I	11	I	HA	I	13	I	HA	I
8				10				12				14			

LICHE BETRIEBE

-	-	-	-	-	-	-	-	-	-	-	-	-	-	-	01
10		4		.		.		3		1		.		4	02
123		104		.		.		90		79		6			03
219		366		117		193		133		222		17		28	04
98		264		55		166		92		293		10		28	05
93		324		26		85		57		205		8		34	06
77		311		39		169		46		280		.		.	07
94		658		47		259		55		391		9		77	08
82		618		55		460		79		1000		9		52	09
113		1722		62		898		106		2196		7		97	10
559		91538		307		67325		559		99817		140		9428	11
1468		95908		766		69601		1220		104485		209		9750	12

BETRIEBE

3		385		-		-		.		.		4		421	13
---	--	-----	--	---	--	---	--	---	--	---	--	---	--	-----	----

KULTUREN

REBLAND 1)				KORBWEIDENANLAGEN 2)				NICHT MEHR GENUTZTE LANDWIRTSCHAFTLICHE FLAECHE 3)				WALD 3)			
BETRIEBE	I	FLAECHE	I	BETRIEBE	I	FLAECHE	I	BETRIEBE	I	FLAECHE	I	BETRIEBE	I	FLAECHE	I
23	I	HA	I	25	I	HA	I	27	I	HA	I	29	I	HA	I
24				26				28				30			

LICHE BETRIEBE

-	-	-	-	-	-	-	-	-	-	-	-	-	-	-	01
-	-	-	-	-	-	-	-	7	-	6	-	.	-	.	02
-	-	-	-	3	-	1	-	15	-	85	-	.	-	.	03
-	-	-	-	.	-	.	-	16	-	70	-	45	-	101	04
-	-	-	-	.	-	.	-	14	-	38	-	44	-	158	05
-	-	-	-	.	-	.	-	7	-	29	-	28	-	52	06
-	-	-	-	-	-	-	-	3	-	44	-	41	-	120	07
-	-	-	-	-	-	-	-	7	-	61	-	49	-	125	08
-	-	-	-	.	-	.	-	8	-	53	-	35	-	208	09
-	-	-	-	-	-	-	-	4	-	17	-	48	-	185	10
-	-	-	-	7	-	35	-	98	-	10105	-	165	-	2722	11
-	-	-	-	18	-	57	-	179	-	10507	-	489	-	3740	12

BETRIEBE

-		-		3		260		.		.		8		229176	13
---	--	---	--	---	--	-----	--	---	--	---	--	---	--	--------	----

WALDES.- 3) DER BETRIEBE MIT LANDWIRTSCHAFTLICH GENUTZTER FLAECHE.

SACHSEN

LFDI NR.	LANDW. GENUTZTE FLAECHE VON ... BIS UNTER ... HA	LANDWIRTSCHAFTLICH GENUTZTE FLAECHE						DAUER		
		INSGESAMT			ACKERLAND			ZUSAMMEN		
		BETRIEBE	FLAECHE HA		BETRIEBE	FLAECHE HA		BETRIEBE	FLAECHE HA	
		1	2		3	4		5	6	
LANDWIRTSCHAFT										
01	0 AR	-	-	-	-	-	-	-	-	-
02	0,01-	712	332	679	283	80	25			
03	1 - 2	851	1172	471	388	651	700			
04	2 - 5	976	3028	587	975	840	1906			
05	5 - 10	671	4788	489	1990	600	2643			
06	10 - 15	367	4558	325	2667	328	1810			
07	15 - 20	284	4933	255	3018	254	1819			
08	20 - 30	270	6544	252	4246	250	2238			
09	30 - 50	259	10031	252	7005	235	2991			
10	50 - 100	254	17665	240	12503	236	4663			
11	100 UND MEHR	667	784742	651	630097	613	148538			
12	INSGESAMT	5311	837792	4201	663173	4087	167332			
FORST										
13	INSGESAMT	19	678	4	33	12	612			

LFDI NR.	LANDW. GENUTZTE FLAECHE VON ... BIS UNTER ... HA	HAUS- UND NUTZGAERTEN						DAUER					
		INSGESAMT			ZUSAMMEN			OBSTANLAGEN			BAUMSCHULEN		
		BETRIEBE	FLAECHE HA		BETRIEBE	FLAECHE HA		BETRIEBE	FLAECHE HA		BETRIEBE	FLAECHE HA	
		15	16		17	18		19	20		21	22	
LANDWIRTSCHAFT													
01	0 AR	-	-	-	-	-	-	-	-	-	-	-	
02	0,01-	59	9	65	14	40	9	25	4				
03	1 - 2	209	37	67	46	47	25	16	17				
04	2 - 5	250	55	67	91	46	57	18	26				
05	5 - 10	169	44	39	111	27	57	13	52				
06	10 - 15	110	28	16	55	11	18	.	.				
07	15 - 20	85	18	15	79	10	20	4	40				
08	20 - 30	82	22	8	38	5	3	.	.				
09	30 - 50	77	19	11	16	9	15	-	-				
10	50 - 100	76	27	16	472	10	200	6	272				
11	100 UND MEHR	79	245	65	5862	54	5020	10	729				
12	INSGESAMT	1196	503	369	6785	259	5424	98	1206				
FORST													
13	INSGESAMT	13	22	3	11	.	.	-	-				

1) IM ERTRAG ODER NICHT IM ERTRAG STEHEND.- 2) EINSCHL. PAPPELANLAGEN UND WEIHNACHTSBAUMKULTUREN AUSSERHALB DES

GENUTZTER FLAECHE NACH KULTURARTEN 1991

SACHSEN

GRUENLAND												I L F D I N R I				
WIESEN				MAEHWEIDEN				DAUERWEIDEN					HUTUNGEN UND STREUWIESEN			
BETRIEBE	I	FLAECHE	I	BETRIEBE	I	FLAECHE	I	BETRIEBE	I	FLAECHE	I		BETRIEBE	I	FLAECHE	I
7	I	HA	I	9	I	HA	I	11	I	HA	I		13	I	HA	I

LICHE BETRIEBE												I L F D I N R I				
BETRIEBE	I	FLAECHE	I	BETRIEBE	I	FLAECHE	I	BETRIEBE	I	FLAECHE	I		BETRIEBE	I	FLAECHE	I
-		-		-		-		-		-		-		-		01
56		16		6		3		11		5		12		2		02
427		420		149		152		107		95		47		33		03
537		997		271		484		199		350		56		76		04
363		1176		245		858		166		516		51		92		05
221		756		125		567		93		411		38		75		06
172		730		98		574		75		449		19		65		07
163		990		87		567		94		592		24		89		08
154		1152		103		991		84		675		29		172		09
131		1576		100		1455		92		1398		27		234		10
364		38122		354		65753		274		38078		143		6585		11
2588		45935		1539		71403		1195		42571		446		7423		12

BETRIEBE												I L F D I N R I				
BETRIEBE	I	FLAECHE	I	BETRIEBE	I	FLAECHE	I	BETRIEBE	I	FLAECHE	I		BETRIEBE	I	FLAECHE	I
9		414			13

KULTUREN												I L F D I N R I				
REBLAND 1)				KORBWEIDENANLAGEN 2)				NICHT MEHR GENUTZTE LANDWIRTSCHAFTLICHE FLAECHE 3)					WALD 3)			
BETRIEBE	I	FLAECHE	I	BETRIEBE	I	FLAECHE	I	BETRIEBE	I	FLAECHE	I		BETRIEBE	I	FLAECHE	I
23	I	HA	I	25	I	HA	I	27	I	HA	I		29	I	HA	I

LICHE BETRIEBE												I L F D I N R I				
BETRIEBE	I	FLAECHE	I	BETRIEBE	I	FLAECHE	I	BETRIEBE	I	FLAECHE	I		BETRIEBE	I	FLAECHE	I
-		-		-		-		-		-		-		-		01
.		.		5		1		79		36		23		8		02
.		.		3		1		32		46		192		400		03
.		.		4		7		26		34		273		646		04
.		.		.		.		25		49		230		589		05
.		.		.		.		16		40		145		469		06
-		-		.		.		9		12		121		357		07
.		.		.		.		12		38		121		359		08
-		-		3		1		12		39		117		387		09
-		-		-		-		-		25		89		236		10
6		108		4		4		40		2189		156		1236		11
13		113		25		42		258		2509		1467		4686		12

BETRIEBE												I L F D I N R I				
BETRIEBE	I	FLAECHE	I	BETRIEBE	I	FLAECHE	I	BETRIEBE	I	FLAECHE	I		BETRIEBE	I	FLAECHE	I
-		-			19		170046		13

WALDES.- 3) DER BETRIEBE MIT LANDWIRTSCHAFTLICH GENUTZTER FLAECHE.

SACHSEN-ANHALT

I I I I I I I I I I	I I I I I I I I I I	I I I I I I I I I I	LANDWIRTSCHAFTLICH GENUTZTE FLAECHE						DAUER				
			INSGESAMT			ACKERLAND			ZUSAMMEN				
			I I I I I I I I I I	I I I I I I I I I I	I I I I I I I I I I	I I I I I I I I I I	I I I I I I I I I I	I I I I I I I I I I	I I I I I I I I I I	I I I I I I I I I I	I I I I I I I I I I	I I I I I I I I I I	I I I I I I I I I I
01	0 AR	-	-	-	-	-	-	-	-	-			
02	0,01-	1	383	172	333	131	32	9					
03	1 -	2	693	942	532	533	354	299					
04	2 -	5	636	1907	504	1013	424	736					
05	5 -	10	278	1969	232	1173	192	684					
06	10 -	15	172	2045	147	1277	129	711					
07	15 -	20	123	2108	103	1352	93	650					
08	20 -	30	138	3372	131	2482	106	864					
09	30 -	50	195	7602	181	5232	152	2326					
10	50 -	100	242	17441	224	12961	176	4264					
11	100 UND MEHR		978	1075822	947	915803	763	149580					
12	INSGESAMT		3838	1113381	3334	941958	2421	160124					
LANDWIRTSCHAFT													
13	INSGESAMT		234	2433	27	215	40	1778					
FORST													

I I I I I I I I I I	I I I I I I I I I I	I I I I I I I I I I	HAUS- UND NUTZGAERTEN						DAUER				
			ZUSAMMEN			OBSTANLAGEN			BAUMSCHULEN				
			I I I I I I I I I I	I I I I I I I I I I	I I I I I I I I I I	I I I I I I I I I I	I I I I I I I I I I	I I I I I I I I I I	I I I I I I I I I I	I I I I I I I I I I	I I I I I I I I I I	I I I I I I I I I I	I I I I I I I I I I
01	0 AR	-	-	-	-	-	-	-	-	-			
02	0,01-	1	69	12	50	20	26	11	14	3			
03	1 -	2	175	41	89	69	77	56	14	12			
04	2 -	5	154	40	66	117	48	68	17	39			
05	5 -	10	60	19	33	93	24	46	8	29			
06	10 -	15	36	6	10	50	8	30	.	.			
07	15 -	20	39	9	11	98	9	59	4	39			
08	20 -	30	39	15	7	11			
09	30 -	50	52	23	12	21	7	9	.	.			
10	50 -	100	54	21	7	195	.	.	4	159			
11	100 UND MEHR		133	235	104	10204	81	9395	15	544			
12	INSGESAMT		811	422	389	10878	287	9712	81	838			
LANDWIRTSCHAFT													
13	INSGESAMT		214	101	12	339	3	0	7	145			
FORST													

1) IM ERTRAG ODER NICHT IM ERTRAG STEHEND.- 2) EINSCHL. PAPPELANLAGEN UND WEIHNACHTSBAUMKULTUREN AUSSERHALB DES

GENUTZTER FLAECHE NACH KULTURARTEN 1991

SACHSEN-ANHALT

GRUENLAND												I L F D I N R I
WIESEN			MAEHWEIDEN			DAUERWEIDEN			HUTUNGEN UND STREUWIESEN			
BETRIEBE	I	FLAECHE HA	BETRIEBE	I	FLAECHE HA	BETRIEBE	I	FLAECHE HA	BETRIEBE	I	FLAECHE HA	
7	I	8	9	I	10	11	I	12	13	I	14	I

LICHE BETRIEBE

-	-	-	-	-	-	-	-	-	-	-	-	01
25	7	-	-	-	-	5	2	-	-	-	-	02
215	155	77	55	67	63	03
249	346	104	152	89	159	54	79	04				
121	333	42	104	48	187	16	61	05				
81	364	31	130	33	153	13	65	06				
61	282	24	117	32	170	14	81	07				
59	351	36	232	24	163	15	118	08				
81	905	53	551	48	689	16	181	09				
96	1556	68	1172	64	1253	16	283	10				
368	42395	322	59124	311	37387	165	10674	11				
1356	46693	757	61636	721	40227	345	11569	12				

BETRIEBE

30	1280	8	265	-	-	5	232	13
----	------	---	-----	---	---	---	-----	----

KULTUREN

REBLAND 1)			KORBWEIDENANLAGEN 2)			NICHT MEHR GENUTZTE LANDWIRTSCHAFTLICHE FLAECHE 3)			WALD 3)			I L F D I N R I
BETRIEBE	I	FLAECHE HA	BETRIEBE	I	FLAECHE HA	BETRIEBE	I	FLAECHE HA	BETRIEBE	I	FLAECHE HA	
23	I	24	25	I	26	27	I	28	29	I	30	

LICHE BETRIEBE

-	-	-	-	-	-	-	-	-	-	-	-	01
13	6	.	.	41	23	13	18	02				
3	1	.	.	24	102	79	244	03				
.	.	6	9	16	45	80	323	04				
3	15	.	.	13	43	48	210	05				
.	.	.	.	4	20	31	92	06				
-	-	-	-	.	.	33	127	07				
.	.	-	-	.	.	39	229	08				
.	.	.	.	10	67	70	585	09				
-	-	.	.	7	21	76	512	10				
11	246	8	19	59	3041	180	2678	11				
36	280	22	47	180	3390	649	5018	12				

BETRIEBE

-	-	5	193	8	809	234	363568	13
---	---	---	-----	---	-----	-----	--------	----

WALDES.- 3) DER BETRIEBE MIT LANDWIRTSCHAFTLICH GENUTZTER FLAECHE.

THÜRINGEN

LFDI NR.	LANDW. GENUTZTE FLAECHE VON ... BIS UNTER ... HA	LANDWIRTSCHAFTLICH GENUTZTE FLAECHE						DAUER		
		INSGESAMT			ACKERLAND			ZUSAMMEN		
		BETRIEBE	FLAECHE	HA	BETRIEBE	FLAECHE	HA	BETRIEBE	FLAECHE	HA
		1	2		3	4		5	6	
LANDWIRTSCHAFT										
01	0 AR	-	-	-	-	-	-	-	-	-
02	0,01-	1	405	159	372	112	52	18		
03	1 - 2	2	828	1144	466	359	641	686		
04	2 - 5		854	2602	545	867	700	1579		
05	5 - 10		391	2690	316	1274	327	1341		
06	10 - 15		204	2468	183	1469	171	951		
07	15 - 20		125	2137	112	1289	108	819		
08	20 - 30		114	2728	110	1836	94	855		
09	30 - 50		105	4014	88	2545	90	1438		
10	50 - 100		129	8979	115	6589	99	2230		
11	100 UND MEHR		511	736366	495	602132	437	129967		
12	INSGESAMT		3666	763280	2802	618473	2719	139883		
FORST										
13	INSGESAMT		64	941	6	51	44	843		

LFDI NR.	LANDW. GENUTZTE FLAECHE VON ... BIS UNTER ... HA	HAUS- UND NUTZGAERTEN						ZUSAMMEN			OBSTANLAGEN			BAUMSCHULEN			DAUER		
		INSGESAMT			ACKERLAND			ZUSAMMEN			OBSTANLAGEN			BAUMSCHULEN					
		BETRIEBE	FLAECHE	HA	BETRIEBE	FLAECHE	HA	BETRIEBE	FLAECHE	HA	BETRIEBE	FLAECHE	HA	BETRIEBE	FLAECHE	HA			
		15	16		17	18		19	20		21	22							
LANDWIRTSCHAFT																			
01	0 AR	-	-	-	-	-	-	-	-	-	-	-	-	-	-	-	-		
02	0,01-	1	57	5	52	18	35	14	15	3									
03	1 - 2	2	270	44	89	54	69	36	15	16									
04	2 - 5		296	62	83	94	67	67	15	24									
05	5 - 10		119	30	33	45	25	23	7	22									
06	10 - 15		79	25	22	23	20	12	3	12									
07	15 - 20		37	10	10	20	9	9	.	.									
08	20 - 30		25	8	6	28	4	6	.	.									
09	30 - 50		27	14	10	16	8	9	.	.									
10	50 - 100		34	51	6	109	3	1	.	.									
11	100 UND MEHR		47	93	76	4173	61	3796	11	294									
12	INSGESAMT		991	343	387	4581	301	3972	72	510									
FORST																			
13	INSGESAMT		35	20	14	28	11	5	3	23									

1) IM ERTRAG ODER NICHT, IM ERTRAG STEHEND.- 2) EINSCHL. PAPPELANLAGEN UND WEIHNACHTSBAUMKULTUREN AUSSERHALB DES

GENUTZTER FLAECHE NACH KULTURARTEN 1991

THÜRINGEN

GRUENLAND

WIESEN		MAEHWEIDEN		DAUERWEIDEN		MUTUNGEN UND STREUWIESEN		
BETRIEBE	FLAECHE HA	BETRIEBE	FLAECHE HA	BETRIEBE	FLAECHE HA	BETRIEBE	FLAECHE HA	
7	8	9	10	11	12	13	14	

LICHE BETRIEBE

-	-	-	-	-	-	-	-	01
33	9	10	4	8	3	6	2	02
419	417	170	147	114	92	57	31	03
472	907	222	399	125	197	74	77	04
209	639	117	387	91	218	60	97	05
118	461	58	277	45	184	18	29	06
73	380	40	171	39	222	17	46	07
63	332	35	238	39	236	13	50	08
49	398	40	366	32	493	14	180	09
63	673	42	577	36	702	16	277	10
254	33145	237	40775	255	40384	209	15663	11
1753	37360	971	43342	784	42730	484	16451	12

BETRIEBE

33	301	7	77	3	1	5	464	13
----	-----	---	----	---	---	---	-----	----

KULTUREN

REBLAND 1)		KORBWEIDENANLAGEN 2)		NICHT MEHR GENUTZTE LANDWIRTSCHAFTLICHE FLAECHE 3)		WALD 3)		
BETRIEBE	FLAECHE HA	BETRIEBE	FLAECHE HA	BETRIEBE	FLAECHE HA	BETRIEBE	FLAECHE HA	
23	24	25	26	27	28	29	30	

LICHE BETRIEBE

-	-	-	-	-	-	-	-	01
-	-	.	.	36	13	17	24	02
-	-	7	3	22	15	229	761	03
-	-	4	3	15	31	258	1066	04
.	-	-	-	15	48	127	487	05
.	-	-	-	8	29	80	337	06
-	-	-	-	3	9	55	293	07
-	-	.	.	3	9	48	235	08
-	-	.	.	4	5	34	267	09
.	.	-	-	3	8	56	351	10
.	.	11	57	30	840	87	1427	11
4	28	28	71	139	1006	991	5248	12

BETRIEBE

-	-	64	154868	13
---	---	---	---	---	---	----	--------	----

WALDES.- 3) DER BETRIEBE MIT LANDWIRTSCHAFTLICH GENUTZTER FLAECHE.

STADTSTAATEN (BERLIN, BREMEN, HAMBURG)

LFDI NR.	LANDW. GENUTZTE FLAECHE VON ... BIS UNTER ... HA	LANDWIRTSCHAFTLICH GENUTZTE FLAECHE						DAUER		
		INSGESAMT			ACKERLAND			ZUSAMMEN		
		BETRIEBE	FLAECHE HA		BETRIEBE	FLAECHE HA		BETRIEBE	FLAECHE HA	
		1	2		3	4		5	6	
LANDWIRTSCHAFT										
01	0 AR	-	-	-	-	-	-	-	-	-
02	0,01- 1	728	356	681	319	15	4			
03	1 - 2	431	578	314	398	104	128			
04	2 - 5	352	1083	184	464	172	444			
05	5 - 10	176	1224	75	379	100	546			
06	10 - 15	137	1691	52	323	98	833			
07	15 - 20	65	1090	26	213	50	566			
08	20 - 30	100	2436	64	785	92	1453			
09	30 - 50	136	5345	94	1732	126	3488			
10	50 - 100	134	8861	104	3073	125	5713			
11	100 UND MEHR	25	4803	23	3690	20	934			
12	INSGESAMT	2284	27467	1617	11376	902	14109			
FORST										
13	INSGESAMT	4	4			

LFDI NR.	LANDW. GENUTZTE FLAECHE VON ... BIS UNTER ... HA	HAUS- UND NUTZGAERTEN						DAUER					
		INSGESAMT			ZUSAMMEN			OBSTANLAGEN			BAUMSCHULEN		
		BETRIEBE	FLAECHE HA		BETRIEBE	FLAECHE HA		BETRIEBE	FLAECHE HA		BETRIEBE	FLAECHE HA	
		15	16		17	18		19	20		21	22	
LANDWIRTSCHAFT													
01	0 AR	-	-	-	-	-	-	-	-	-	-	-	
02	0,01- 1	29	2	62	31	46	24	16	7				
03	1 - 2	22	4	43	48	35	41	3	3				
04	2 - 5	24	5	67	171	54	136	10	23				
05	5 - 10	20	5	48	294	44	279	3	15				
06	10 - 15	9	2	55	534	50	477	5	47				
07	15 - 20	9	3	22	309	20	276	.	.				
08	20 - 30	13	2	14	195	14	195	.	.				
09	30 - 50	24	5	10	120				
10	50 - 100	18	4				
11	100 UND MEHR	3	42				
12	INSGESAMT	171	74	326	1908	272	1498	44	384				
FORST													
13	INSGESAMT				

1) IM ERTRAG ODER NICHT IM ERTRAG STEHEND.- 2) EINSCHL. PAPPELANLAGEN UND WEIHNACHTSBAUMKULTUREN AUSSERHALB DES

GRUENLAND															
WIESEN				MAEHWEIDEN				DAUERWEIDEN				HUTUNGEN UND STREUWIESEN			
BETRIEBE	I	FLAECHE	I	BETRIEBE	I	FLAECHE	I	BETRIEBE	I	FLAECHE	I	BETRIEBE	I	FLAECHE	I
7	I	HA	I	9	I	HA	I	11	I	HA	I	13	I	HA	I
8		10		10		12		12		14		14			

LICHE BETRIEBE															
-		-		-		-		-		-		-		-	01
10		2		.		.		4		1		.		.	02
33		40		.		.		64		76		3		1	03
50		86		44		95		102		259		5		4	04
37		154		31		110		60		280		.		.	05
30		181		38		195		68		457		-		-	06
18		142		25		197		32		226		.		.	07
37		282		52		504		60		654		.		.	08
58		729		84		1351		86		1384		.		.	09
61		1373		90		2563		84		1663		4		114	10
10		278		11		253		13		393		.		.	11
344		3266		389		5279		573		5394		20		171	12

BETRIEBE															
-		-			-		-	13

KULTUREN															
REBLAND 1)				KORBWEIDENANLAGEN 2)				NICHT MEHR GENUTZTE LANDWIRTSCHAFTLICHE FLAECHE 3)				WALD 3)			
BETRIEBE	I	FLAECHE	I	BETRIEBE	I	FLAECHE	I	BETRIEBE	I	FLAECHE	I	BETRIEBE	I	FLAECHE	I
23	I	HA	I	25	I	HA	I	27	I	HA	I	29	I	HA	I
24		26		26		28		28		30		30			

LICHE BETRIEBE															
-		-		-		-		-		-		-		-	01
-		-		5		3		179		85		5		4	02
-		-		.		.		49		44		8		16	03
-		-		6		11		30		58		14		36	04
-		-		.		.		15		44		8		61	05
-		-		.		.		14		68		8		99	06
-		-		-		-		.		.		3		21	07
-		-		-		-		.		.		6		181	08
-		-		-		-		7		47		9		114	09
-		-		-		-		.		.		12		93	10
-		-		.		.		3		111		3		12	11
-		-		15		26		6		1501		76		636	12

BETRIEBE															
-		-		-		-		-		-		4		131	13

WALDES.- 3) DER BETRIEBE MIT LANDWIRTSCHAFTLICH GENUTZTER FLAECHE.

DEUTSCHLAND

LFDI NR.	LANDW. GENUTZTE FLAECHE VON ... BIS UNTER ... HA	ACKERLAND										ZUSAMMEN		WEIZEN		ROGGEN		GETREIDE EINSCHL. DAR	
		INSGESAMT		BE- I FLAECHE I		BE- I FLAECHE I		BE- I FLAECHE I		BE- I FLAECHE I		WINTERGERSTE		BE- I FLAECHE I					
		TRIEBE I	HA I	TRIEBE I	HA I	TRIEBE I	HA I	TRIEBE I	HA I	TRIEBE I	HA I	TRIEBE I	HA I	TRIEBE I	HA I				
		1	2	3	4	5	6	7	8	9	10								
														LANDWIRTSCHAFT					
01	0 AR	-	-	-	-	-	-	-	-	-	-	-	-						
02	0,01-	1	14032	5500	2302	961	992	295	213	93	478	214							
03	1 -	2	41838	40930	30012	25585	15904	8117	3839	2368	7812	4685							
04	2 -	5	74677	162358	61458	108011	36506	31245	11001	10276	22686	21321							
05	5 -	10	84923	395338	76516	261882	51856	75458	15914	21818	38850	55394							
06	10 -	15	60648	479666	56238	309616	40726	94338	12680	23751	34229	70290							
07	15 -	20	48131	532456	44900	330843	33039	105255	10243	24235	29657	78951							
08	20 -	30	69841	1103567	65410	665361	48577	221873	15720	46532	46444	167386							
09	30 -	50	70986	1796092	66121	1067412	48986	385513	18582	79414	48755	265009							
10	50 -	100	42232	1952897	39353	1145953	29682	463626	15326	112718	28645	256587							
11	100 UND MEHR		11553	5077151	11147	2637867	9574	1065225	5504	388727	8534	598469							
12	INSGESAMT		518861	11545955	453457	6553490	315842	2450945	109022	709932	266090	1518304							
														FORST					
13	INSGESAMT		2423	3758	777	1132	308	434	80	64	95	167							

LFDI NR.	LANDW. GENUTZTE FLAECHE VON ... BIS UNTER ... HA	GARTENGEWAECHSE										BLUMEN UND					
		ZUSAMMEN 4)		ZUSAMMEN 2)		GEMUESE, SPARGEL, ERDBEEREN		IM WECHSEL MIT GARTENGEWAECHSEN		IM WECHSEL MIT GARTENGEWAECHSEN		ZUSAMMEN 2)					
		BETR. I	FL. I	BETR. I	FL. I	BETR. I	FL. I	BETR. I	FL. I	BETR. I	FL. I	BETR. I	FL. I				
		25	26	27	28	29	30	31	32	33	34	35	36	37			
														LANDWIRTSCHAFT			
01	0 AR	-	-	-	-	-	-	-	-	-	-	-	-	-			
02	0,01-	1	10536	3887	4297	1174	1929	508	2791	666	1791	208	222	8117	2685		
03	1 -	2	5542	4082	3807	1955	2439	892	1721	1063	942	476	213	2547	2100		
04	2 -	5	5226	6844	4214	4514	2846	2165	1763	2349	905	1125	272	1606	2283		
05	5 -	10	3389	6280	3086	5170	2338	2981	1003	2189	430	951	170	464	1052		
06	10 -	15	1920	4682	1813	4188	1507	2927	432	1261	156	433	59	173	441		
07	15 -	20	1527	4283	1464	3909	1256	2924	291	985	82	258	41	93	338		
08	20 -	30	2103	7646	2043	7375	1784	5703	333	1672	72	394	81	94	196		
09	30 -	50	2505	12098	2441	11703	2150	10052	357	1651	68	438	42	107	323		
10	50 -	100	2139	15637	2094	15189	1904	13368	253	1821	41	259	25	84	389		
11	100 UND MEHR		1525	30640	1465	28490	1326	24904	265	3586	163	1781	173	162	182		
12	INSGESAMT		36412	96079	26724	83668	19479	66425	9209	17243	4650	6322	1300	13447	9989		
														FORST			
13	INSGESAMT		298	60	239	34	167	22	76	12	26	1	3	59	23		

1) ZUM AUSREIFEN.- 2) OHNE SAMENBAU.- 3) OHNE SAMENBAU; RUNKELRUEBEN, KOHLRUEBEN, ALLE ANDEREN HACKFRUECHTE (Z.B. NUTZBAERTEN.- 5) RAPS UND RUEBSEN, HOPFEN, TABAK, RUEBEN UND GRAESER ZUR SAMENGEWINNUNG, ALLE ANDEREN HANDELSGE 7) GRUEN- UND SILOMAIS, KLEE, KLEEGRAS UND KLEE-LUZERNE-GEMISCH, LUZERNE, GRASANBAU AUF DEM ACKERLAND, SERRADELLA U.A.

ACKERLAND 1991

FRUCHTARTEN

DEUTSCHLAND

KOERNERMAIS UNTER		SOMMERGERSTE		HAFER		KOERNERMAIS		HUELSENFRUECHTE 1)		KARTOFFELN		ZUCKERRUEBEN 2)		FUTTERHACKFRUECHTE 3)	
BETR.	FL. HA	BETR.	FL. HA	BETR.	FL. HA	BETR.	FL. HA	BETR.	FL. HA	BETR.	FL. HA	BETR.	FL. HA	BETR.	FL. HA
11	12	13	14	15	16	17	18	19	20	21	22	23	24		

LICHE BETRIEBE

437	149	317	101	236	53	23	3	2384	263	32	5	564	62	01
9210	5132	7536	3167	1917	993	212	84	19101	3294	312	113	5705	773	03
22626	21671	23006	14530	4069	4306	638	424	33832	7567	946	682	13748	2669	04
33245	53390	35939	33576	5876	10975	1269	1329	34928	11514	2979	4102	19175	5678	05
25401	58887	28653	36141	4863	13463	1165	1618	21706	11480	4889	10329	13763	5803	06
19855	57855	23268	35558	4105	15242	1148	1959	14722	11864	5867	16722	10548	5767	07
27817	102840	33294	62167	6942	35567	2124	4468	18361	26486	11365	44474	13956	9668	08
27300	142689	29627	70815	9762	76994	3219	9457	16067	48329	15459	91460	12163	11335	09
15710	139840	14206	49013	6359	81195	2928	14125	9276	68129	13135	129734	5345	7053	10
5646	432581	3603	73944	1332	43960	1089	24457	3574	151590	5979	256119	1452	10591	11
187247	1015033	199449	379011	45461	282748	13815	57923	173951	340515	60963	563740	96419	59400	12

BETRIEBE

193	192	111	78	35	84	8	29	1146	155	6	27	111	24	13
-----	-----	-----	----	----	----	---	----	------	-----	---	----	-----	----	----

ZIERPFLANZEN UNTER GLAS		ZUSAMMEN 5)		HANDELSGEWAECHSE UND ZWAR		OHNE RUEBEN UND GRAESER ZUR SAMENGEWINNUNG		RAPS UND RUEBSEN 6)		ZUSAMMEN 7)		DAR. GRUEN- UND SILOMAIS		GRUEN-DUENGUNGS-PFLANZEN UND SCHWARZBRACHE	
BETR.	FLAECHE	BETR.	FL. HA	BETR.	FL. HA	BETR.	FL. HA	BETR.	FL. HA	BETR.	FL. HA	BETR.	FL. HA	BETR.	FL. HA
38	39	40	41	42	43	44	45	46	47	48	49	50	51	52	

LICHE BETRIEBE

7092	1250	1118	192	53	190	53	34	12	707	152	101	36	542	114	01
2139	1124	726	1691	1176	1662	1159	1242	961	6289	3091	1550	987	2889	2732	03
1278	1327	627	6407	7437	6359	7401	5387	6334	15938	12517	7620	6296	8418	16207	04
320	580	274	14090	26255	14026	26126	12294	22191	33080	43649	23206	27594	10501	34650	05
101	251	79	12863	33987	12800	33777	11159	27944	32617	72762	26520	50748	5970	29389	06
59	179	65	11046	36746	10978	36509	9440	29581	30471	100055	26402	72835	3779	24217	07
43	36	71	18085	74959	17952	74210	15706	61676	48495	236161	43720	179373	4126	34344	08
43	108	91	25040	145134	24816	143180	22780	127654	50035	364847	45842	288682	4016	46020	09
36	127	87	21385	222667	21107	217689	20001	203406	27210	285567	24882	227862	3782	64033	10
139	32	93	8190	541854	8085	500541	7762	469430	6376	896224	5581	453796	3648	527809	11
11250	5014	3231	118989	1090268	117975	1040645	105805	949189	251218	2015026	205424	1308207	47671	779514	12

BETRIEBE

31	9	6	42	263	42	263	32	260	457	1055	48	59	192	1015	13
----	---	---	----	-----	----	-----	----	-----	-----	------	----	----	-----	------	----

FUTTERMOEHRN, FUTTERKOHL, MARKSTAMMKOHL). - 4) EINSCHL. GARTENBAUSAEMEREIEN; OHNE ANBAU IN HAUS- UND WAECHSE (KOERNERSENF, FLACHS, ZICHORIEN, HEIL- UND GEWUEZPFLANZEN U.A.). - 6) WINTER- UND SOMMERFRUCHT.

FRÜHERES BUNDESGBIET

LFDI	NR.	LANDW. GENUTZTE FLAECHE VON ... BIS UNTER ... HA	ACKERLAND		ZUSAMMEN		WEIZEN		ROGGEN		WINTERGERSTE		GETREIDE EINSCHL. DAR
			INSGESAMT	INSGESAMT	INSGESAMT	INSGESAMT	INSGESAMT	INSGESAMT	INSGESAMT	INSGESAMT	INSGESAMT	INSGESAMT	
			BE- TRIEBE	FLAECHE HA	BE- TRIEBE	FLAECHE HA	BE- TRIEBE	FLAECHE HA	BE- TRIEBE	FLAECHE HA	BE- TRIEBE	FLAECHE HA	
			1	2	3	4	5	6	7	8	9	10	
LANDWIRTSCHAFT													
01	0	AR	-	-	-	-	-	-	-	-	-	-	-
02	0,01-	1	12087	4776	2251	946	971	290	199	89	471	212	
03	1	2	39402	36800	28718	24808	15304	7845	3547	2231	7636	4604	
04	2	5	72003	157737	59693	105820	35667	30582	10554	9901	22360	21074	
05	5	10	83239	387868	75285	257954	51306	74346	15614	21213	38583	54892	
06	10	15	59591	470927	55369	304636	40262	92802	12433	23042	34001	69559	
07	15	20	47339	522816	44208	325130	32677	103619	10020	23288	29453	78060	
08	20	30	68985	1088923	64647	656508	48136	219071	15479	45140	46155	165782	
09	30	50	70052	1770214	65274	1051386	48472	380490	18294	76878	48414	262237	
10	50	100	41241	1900625	38435	1113320	29023	451131	14981	108411	28171	250906	
11	100	UND MEHR	7654	958813	7390	557005	6232	292052	3341	54557	5352	112095	
12		INSGESAMT	501593	7301497	441270	4397513	308050	1652226	104462	364749	260596	1019421	
FORST													
13		INSGESAMT	2351	2369	758	1024	303	427	73	63	92	164	

LFDI	NR.	LANDW. GENUTZTE FLAECHE VON ... BIS UNTER ... HA	ZUSAMMEN 4)		ZUSAMMEN 2)		GEMJESE, SPARGEL, ERDBEEREN		GARTENGEWAECHSE DARUNTER		GARTENGEWAECHSEN UNTER GLAS FREI-UNTER-GLAS-FLAECHE		BLUMEN UND ZUSAMMEN 2)		
			BETR.	FL. HA	BETR.	FL. HA	BETR.	FL. HA	BETR.	FL. HA	BETR.	FL. HA	BETR.	FL. HA	BETR.
			25	26	27	28	29	30	31	32	33	34	35	36	37
LANDWIRTSCHAFT															
01	0	AR	-	-	-	-	-	-	-	-	-	-	-	-	-
02	0,01-	1	8708	3261	3402	980	1751	469	1979	511	1232	149	172	6446	2261
03	1	2	4942	3636	3361	1722	2219	810	1442	912	768	407	177	2175	1892
04	2	5	4841	6385	3906	4247	2671	2061	1593	2186	821	1071	246	1428	2102
05	5	10	3190	5798	2922	4884	2237	2875	915	2008	377	859	136	384	869
06	10	15	1837	4487	1736	4030	1449	2845	402	1185	138	401	44	155	406
07	15	20	1465	4099	1413	3808	1216	2857	270	952	68	244	31	73	256
08	20	30	2061	7374	2005	7185	1762	5656	312	1529	58	329	34	83	128
09	30	50	2424	11565	2366	11288	2119	9951	306	1337	45	211	19	80	209
10	50	100	2083	14981	2045	14700	1865	12977	232	1722	31	195	11	65	247
11	100	UND MEHR	694	9970	679	9780	629	8730	70	1051	15	125	6	24	54
12		INSGESAMT	32245	71556	23835	62623	17918	49231	7521	13392	3553	3992	876	10913	8423
FORST															
13		INSGESAMT	284	58	228	34	159	22	73	12	24	1	3	53	23

1) ZUM AUSREIFEN.- 2) OHNE SAMENBAU.- 3) OHNE SAMENBAU; RUNKELRUEBEN, KOHLRUEBEN, ALLE ANDEREN HACKFRUECHTE (Z.B. NUTZGAERTEN.- 5) RAPS UND RUEBSEN, HOPFEN, TABAK, RUEBEN UND GRAESER ZUR SAMENGEWINNUNG, ALLE ANDEREN HANDELSGE 7) GRUEN- UND SILOMAIS, KLEE, KLEEGRAS UND KLEE-LUZERNE-GEMISCH, LUZERNE, GRASANBAU AUF DEM ACKERLAND, SERRADELLA U.A.

ACKERLAND 1991

FRUCHTARTEN

FRÜHERES BUNDESGBIET

KOERNERMAIS UNTER		SOMMERGERSTE		HAFER		KOERNERMAIS		HUELSENFRUECHTE 1)		KARTOFFELN		ZUCKERRUEBEN 2)		FUTTERHACKFRUECHTE 3)	
BETR. I	FL. HA I	BETR. I	FL. HA I	BETR. I	FL. HA I	BETR. I	FL. HA I	BETR. I	FL. HA I	BETR. I	FL. HA I	BETR. I	FL. HA I	BETR. I	FL. HA I
11 I	12 I	13 I	14 I	15 I	16 I	17 I	18 I	19 I	20 I	21 I	22 I	23 I	24 I		

LICHE BETRIEBE

428	146	313	100	234	53	23	3	2233	242	28	5	490	52	01
8903	4980	7300	3080	1876	986	200	81	17671	2992	281	106	4526	556	03
22071	21191	22555	14261	4017	4282	628	419	32189	7100	900	666	12264	2281	04
32757	52339	35584	33149	5843	10938	1255	1311	34015	11117	2929	4072	18357	5349	05
25009	57575	28379	35674	4836	13434	1156	1606	21160	11139	4828	10256	13250	5565	06
19531	56360	23052	35017	4085	15209	1139	1939	14346	11585	5811	16630	10195	5534	07
27462	100785	33063	61494	6917	35510	2110	4436	17979	26138	11253	44236	13601	9402	08
26854	138453	29374	69860	9732	76842	3195	9370	15726	47890	15270	90848	11833	11055	09
15218	131965	13949	47424	6336	80976	2898	13891	8980	67286	12792	127815	5086	6713	10
2724	48136	2126	13946	1087	25193	773	7234	1753	37832	3695	92012	485	1377	11
180957	611930	195695	314006	44963	263421	19377	40290	166052	223322	57787	386644	90087	47884	12

BETRIEBE

190	190	108	69	34	84	7	23	1115	148	6	27	94	22	13
-----	-----	-----	----	----	----	---	----	------	-----	---	----	----	----	----

ZIERPFLANZEN UNTER GLAS		ZUSAMMEN 5)		HANDELSGEWAECHSE UND ZWAR OHNE RUEBEN UND GRAESER ZUR SAMENGEWINNUNG		RAPS UND RUEBSEN 6)		ZUSAMMEN 7)		DAR. GRUEN- UND SILOMAIS		GRUEN-DUENGUNGS-PFLANZEN UND SCHWARZBRACHE		
BETR. I	FL. HA I	BETR. I	FL. HA I	BETR. I	FL. HA I	BETR. I	FL. HA I	BETR. I	FL. HA I	BETR. I	FL. HA I	BETR. I	FL. HA I	
38 I	39 I	40 I	41 I	42 I	43 I	44 I	45 I	46 I	47 I	48 I	49 I	50 I	51 I	52 I

LICHE BETRIEBE

5607	1016	977	124	37	122	37	33	12	661	142	93	34	425	88	02
1825	1006	661	1611	1150	1584	1133	1237	957	5626	2800	1346	937	2800	2671	03
1140	1237	559	6325	7363	8281	7330	5366	6296	14995	11696	7262	6137	8300	16008	04
257	502	184	13997	26007	13934	25889	12248	22032	32384	42306	22936	27359	10308	33954	05
87	239	56	12774	33609	12716	33420	11091	27624	32089	71232	26293	50389	5774	28396	06
45	190	36	10942	36195	10876	35976	9357	29115	30046	98421	26204	72445	3632	23282	07
33	18	21	17946	74180	17817	73473	15604	61054	48039	233737	43489	176680	3949	32912	08
22	70	18	24840	143502	24618	141561	22621	126309	49514	360702	45506	287164	3826	43896	09
23	23	51	21082	218926	20813	214151	19738	200291	26565	276925	24415	223858	3564	80767	10
12	3	12	5366	153411	5284	149145	5084	142982	3170	49749	2747	38943	1474	50222	11
9051	4244	2575	115007	694380	114045	682115	102379	616674	243089	1147712	200291	885947	44052	292196	12

BETRIEBE

28	9	6	37	263	37	263	32	260	430	337	45	59	186	465	13
----	---	---	----	-----	----	-----	----	-----	-----	-----	----	----	-----	-----	----

FUTTERMOEHREN, FUTTERKOHL, MARKSTAMMKOHL). - 4) EINSCHL. GARTENBAUSAEMEREIEN; OHNE ANBAU IN HAUS- UND WAECHSE (KOERNERSENF, FLACHS, ZICHORIEN, HEIL- UND GEWUERZPFLANZEN U.A.). - 6) WINTER- UND SOMMERFRUCHT.

BADEN-WÜRTTEMBERG

LFDI NR.	LANDW. GENUTZTE FLAECHE VON ... BIS UNTER ... HA	ACKERLAND		ZUSAMMEN		WEIZEN		ROGGEN		GETREIDE EINSCHL. DAR		WINTERGERSTE	
		INSGESAMT	BE- TRIEBE	FLAECHE HA	BE- TRIEBE	FLAECHE HA	BE- TRIEBE	FLAECHE HA	BE- TRIEBE	FLAECHE HA	BE- TRIEBE	FLAECHE HA	BE- TRIEBE
		1	2	3	4	5	6	7	8	9	10		

LANDWIRTSCHAFT													
01	0 AR	-	-	-	-	-	-	-	-	-	-	-	-
02	0,01-	1	3252	988	802	210	470	104	14	3	63	18	
03	1 -	2	10649	8586	7862	5560	5770	2311	414	166	967	360	
04	2 -	5	15953	29252	13272	19461	10285	7258	1170	593	2816	1739	
05	5 -	10	16019	65504	14528	43892	11887	14891	1780	1422	5471	5355	
06	10 -	15	10384	73224	9732	48937	8295	16459	1273	1529	5003	7217	
07	15 -	20	7510	76542	7105	49594	6192	17280	846	1335	4197	8083	
08	20 -	30	10020	149754	9567	94733	8581	34854	1162	2208	6490	17547	
09	30 -	50	8680	211226	8408	130908	7816	52020	1073	2898	6340	26004	
10	50 -	100	3847	167966	3780	103530	3589	43498	706	3520	2866	17920	
11	100 UND MEHR		498	52791	488	33237	464	15791	148	1963	313	4112	
12	INSGESAMT		86812	835834	75544	530061	63349	204465	8586	15636	34526	88355	

FORST

13	INSGESAMT		373	109	107	54	58	40	4	1	9	2	
----	-----------	--	-----	-----	-----	----	----	----	---	---	---	---	--

LFDI NR.	LANDW. GENUTZTE FLAECHE VON ... BIS UNTER ... HA	ZUSAMMEN 4)		ZUSAMMEN 2)		GEMUESE, SPARGEL, ERDBEEREN IM WECHSEL MIT LANDW. KULTUREN		GARTENGEWAECHSE DARUNTER IM WECHSEL MIT GARTENGEWAECHSEN UNTER GLAS FREI-UNTER- LAND-GLAS-		BLUMEN UND ZUSAMMEN 2)				
		BETR.	FL. HA	BETR.	FL. HA	BETR.	FL. HA	BETR.	FL. HA	BETR.	FL. HA	BETR.	FL. HA	
		25	26	27	28	29	30	31	32	33	34	35	36	37

LANDWIRTSCHAFT															
01	0 AR	-	-	-	-	-	-	-	-	-	-	-	-	-	
02	0,01-	1	2007	614	1161	233	804	139	562	94	375	23	44	1177	378
03	1 -	2	1565	695	1320	392	1076	252	404	141	222	58	51	406	296
04	2 -	5	1376	1128	1249	854	948	465	450	389	234	205	67	269	268
05	5 -	10	871	805	833	695	662	446	230	249	73	101	27	62	92
06	10 -	15	401	598	387	548	323	336	83	212	25	94	8	25	51
07	15 -	20	305	583	299	564	252	415	65	150	15	48	9	10	26
08	20 -	30	425	1085	419	1070	365	808	76	262	15	68	11	11	12
09	30 -	50	345	1206	333	1188	303	1032	40	157	12	72	6	11	12
10	50 -	100	201	1672	196	1636	175	1397	34	239	4	60	2	6	25
11	100 UND MEHR		42	598	40	560	32	476	11	83	3	1	0	3	4
12	INSGESAMT		7538	8995	6237	7740	4940	5765	1955	1975	978	731	224	1980	1165

FORST

13	INSGESAMT		34	2	32	2	25	1	7	0	4	-	0	.	.
----	-----------	--	----	---	----	---	----	---	---	---	---	---	---	---	---

1) ZUM AUSREIFEN.- 2) OHNE SAMENBAU.- 3) OHNE SAMENBAU; RUNKELRUEBEN, KOHLRUEBEN, ALLE ANDEREN HACKFRUECHTE (Z.B. NUTZGAERTEN.- 5) RAPS UND RUEBSEN, HOPFEN, TABAK, RUEBEN UND GRAESER ZUR SAMENGEWINNUNG, ALLE ANDEREN HANDELSGE 7) GRUEN- UND SILOMAIS, KLEE, KLEEGRAS UND KLEE-LUZERNE-GEMISCH, LUZERNE, GRASANBAU AUF DEM ACKERLAND, SERRADELLA U.A.

ACKERLAND 1991

FRUCHTARTEN

BADEN-WUERTTEMBERG

KOERNERMAIS UNTER		SOMMERGERSTE		HAFER		KOERNERMAIS		HUELSENFRUECHTE 1)		KARTOFFELN		ZUCKERRUEBEN 2)		FUTTERHACKFRUECHTE 3)	
BETR.	FL. HA	BETR.	FL. HA	BETR.	FL. HA	BETR.	FL. HA	BETR.	FL. HA	BETR.	FL. HA	BETR.	FL. HA	BETR.	FL. HA
11	12	13	14	15	16	17	18	19	20	21	22	23	24		

LICHE BETRIEBE

130	26	87	21	182	30	13	1	1079	76	14	1	208	12	01
3163	1308	2188	714	1281	490	115	34	6250	655	89	11	1728	142	03
6219	4715	5761	2899	1993	1563	371	190	9511	1292	166	62	3164	400	04
8010	11141	8097	6538	1789	2834	612	503	8798	1629	323	307	3992	861	05
5755	11775	6132	7163	1122	2339	433	473	5017	1239	494	928	2662	853	06
4241	11393	4616	6790	762	2928	433	613	3096	1001	623	1604	1837	770	07
5676	19498	6460	12356	1121	5473	563	918	3493	1725	1311	4542	2332	1279	08
5227	25058	5571	13377	1185	8724	711	1529	2386	1695	1504	7343	1780	1177	09
2502	20435	2365	7776	649	8649	493	1724	832	868	686	5068	532	447	10
351	5798	274	1933	132	3482	100	798	65	148	130	3681	31	61	11
41274	111147	41551	59567	10216	37113	3844	6724	40527	10326	5340	23545	18266	6003	12

BETRIEBE

13	2	27	6	248	20	-	-	19	1	13
----	---	----	---	---	---	---	---	-----	----	---	---	----	---	----

ZIERPFLANZEN UNTER GLAS		FREI-UND LAND-GLAS		HANDELSGEMAECHSE UND ZWAR OHNE RUEBEN UND GRAESER ZUR SAMEN-GEWINNUNG		RAPS UND RUEBSEN 6)		FUTTERPFLANZEN ZUSAMMEN 7)		DAR. GRUEN-UND SILOMAIS		GRUEN-DUENGLUNGS-PFLANZEN UND SCHWARZBRACHE		
BETR.	FL. HA	BETR.	FL. HA	BETR.	FL. HA	BETR.	FL. HA	BETR.	FL. HA	BETR.	FL. HA	BETR.	FL. HA	
38	39	40	41	42	43	44	45	46	47	48	49	50	51	52

LICHE BETRIEBE

977	149	175	43	6	43	6	10	2	376	55	16	4	82	12	01
314	158	101	520	267	510	262	271	172	2527	773	217	78	501	448	03
201	144	90	1632	1390	1612	1975	1123	1035	4524	2329	821	424	1696	3001	04
37	46	24	3371	5141	3340	5083	2634	3955	6339	5860	2576	2068	2157	6506	05
12	27	13	2913	6407	2887	6311	2331	4948	5597	8676	3466	4382	1147	5114	06
7	12	4	2440	6708	2418	6631	1928	5147	4792	11731	3560	6775	672	3928	07
4	3	1	3781	13415	3753	13267	2992	10120	7135	27476	5857	17329	622	4582	08
.	.	.	4306	21593	4265	21241	3584	17036	6624	40661	5771	27416	501	5114	09
3	1	15	2579	23168	2562	22724	2215	18464	2837	26624	2491	18614	294	4866	10
.	.	.	381	8451	379	8196	327	6507	254	2810	190	1857	95	3067	11
1560	542	423	21966	86546	21769	85095	17415	67385	41005	126995	24965	78947	7767	36639	12

BETRIEBE

-	-	-	5	0	5	0	4	0	64	23	3	2	5	8	13
---	---	---	---	---	---	---	---	---	----	----	---	---	---	---	----

FUTTERMOEHREN, FUTTERKOHL, MARKSTAMMKOHL).

4) EINSCHL. GARTENBAUSAEMEREIEN; OHNE ANBAU IN HAUS- UND

WAECHSE (KOERNERSENF, FLACHS, ZICHORIEN, HEIL- UND GEWUERZPFLANZEN U.A.).

6) WINTER- UND SOMMERFRUCHT.

BAYERN

BAYERN													GETREIDE EINSCHL. DAR	
LFDI NR.	LANDW. GENUTZTE FLAECHE VON ... BIS UNTER ... HA	ACKERLAND INSGESAMT			ZUSAMMEN		WEIZEN			ROGGEN			WINTERGERSTE	
		BE-TRIEBE	FLAECHE HA		BE-TRIEBE	FLAECHE HA	BE-TRIEBE	FLAECHE HA		BE-TRIEBE	FLAECHE HA		BE-TRIEBE	FLAECHE HA
		1	2	3	4	5	6	7	8	9	10			
LANDWIRTSCHAFT														
01	0 AR	-	-	-	-	-	-	-	-	-	-	-	-	
02	0,01-	1	2140	939	465	221	255	98	14	5	128	50		
03	1 -	2	11159	11886	8234	7360	4860	2997	803	489	1943	1151		
04	2 -	5	24474	57777	20571	36883	13970	13192	3047	2777	7232	6405		
05	5 -	10	36508	177183	33571	111279	25584	37947	5625	7025	17606	22899		
06	10 -	15	27004	217624	25424	131372	20480	46198	4346	7063	16088	29133		
07	15 -	20	21111	232755	19790	133209	16307	48598	3126	6211	13437	30830		
08	20 -	30	27686	436345	26259	240129	22054	91203	4006	9474	19015	57517		
09	30 -	50	19959	530238	19317	293860	16835	122692	3289	10899	14771	67247		
10	50 -	100	6011	315340	5909	181817	5459	85531	1550	9325	4523	34667		
11	100 UND MEHR		803	108733	791	84180	732	33494	304	4920	504	8666		
12	INSGESAMT		176855	2088817	160331	1200310	126536	481950	26110	58187	95247	258566		
FORST														
13	INSGESAMT		1389	1082	453	492	194	197	30	15	50	61		

BAYERN													LANDWIRTSCHAFT	
LFDI NR.	LANDW. GENUTZTE FLAECHE VON ... BIS UNTER ... HA	ZUSAMMEN 4)		ZUSAMMEN 2)		GEMUESE, SPARGEL, ERDBEEREN IM WECHSEL MIT LANDW. KULTUREN		GARTENGEWAECHSE DARUNTER IM WECHSEL MIT GARTENGEWAECHSEN UNTER GLAS		BLUMEN UND UNTER GLAS				
		BETR.	FL. HA	BETR.	FL. HA	BETR.	FL. HA	BETR.	FL. HA	BETR.	FL. HA			
		25	26	27	28	29	30	31	32	33	34	35	36	37
LANDWIRTSCHAFT														
01	0 AR	-	-	-	-	-	-	-	-	-	-	-	-	-
02	0,01-	1	1467	555	694	200	324	101	436	100	299	27	37	1070
03	1 -	2	835	564	622	317	402	158	287	159	164	69	33	328
04	2 -	5	1052	1043	927	780	692	385	333	395	209	228	69	221
05	5 -	10	934	1266	891	1163	730	710	255	454	153	290	48	57
06	10 -	15	555	983	536	930	488	725	101	204	56	107	15	27
07	15 -	20	424	789	414	760	385	631	52	129	28	83	12	10
08	20 -	30	469	1087	457	1072	416	915	53	157	16	43	6	14
09	30 -	50	444	1766	434	1745	393	1603	55	141	13	35	6	8
10	50 -	100	239	1826	234	1812	203	1500	39	311	15	63	6	14
11	100 UND MEHR		48	794	45	787	36	640	13	146	6	14	4	3
12	INSGESAMT		6467	10674	5254	9565	4069	7369	1624	2196	959	957	236	1752
FORST														
13	INSGESAMT		151	23	122	13	78	9	46	5	17	0	2	23

1) ZUM AUSREIFEN.- 2) OHNE SAMENBAU.- 3) OHNE SAMENBAU; RUNKELRUEBEN, KOHLRUEBEN, ALLE ANDEREN HACKFRUECHTE (Z.B. NUTZGAERTEN.- 5) RAPS UND RUEBSEN, HOPFEN, TABAK, RUEBEN UND GRAESER ZUR SAMENGEWINNUNG, ALLE ANDEREN HANDELSGE 7) GRUEN- UND SILOMAIS, KLEE, KLEEGRAS UND KLEE-LUZERNE-GEMISCH, LUZERNE, GRASANBAU AUF DEM ACKERLAND, SERRADELLA U.A.

ACKERLAND 1991

FRUCHTARTEN

BAYERN

KOERNERMAIS UNTER				HUELSENFRUECHTE 1)				KARTOFFELN		ZUCKERRUEBEN 2)		FUTTERHACKFRUECHTE 3)	
SOMMERGERSTE		HAFER		KOERNERMAIS									
BETR. I	FL. HA I	BETR. I	FL. HA I	BETR. I	FL. HA I	BETR. I	FL. HA I	BETR. I	FL. HA I	BETR. I	FL. HA I	BETR. I	FL. HA I
11 I	12 I	13 I	14 I	15 I	16 I	17 I	18 I	19 I	20 I	21 I	22 I	23 I	24 I

LICHE BETRIEBE

92	34	58	20	9	3	4	1	433	72	6	2	102	13	01
2608	1691	1343	630	236	182	28	20	5041	1230	57	27	1208	173	03
8014	8367	5987	3843	1057	1272	132	115	10993	3249	308	255	4293	868	04
15033	24190	14259	12228	2273	4007	405	461	14885	6094	1561	1995	8291	2456	05
11912	27360	12366	13552	1878	4616	417	563	9682	6111	2475	4781	6064	2449	06
9199	26018	10401	13501	1472	4651	369	564	6320	5873	2660	6723	4458	2266	07
12243	44246	13884	21548	2139	10079	634	1153	7156	11158	4118	13987	5292	3264	08
9743	52460	9196	17872	2390	16794	774	1810	4924	15434	4327	22761	3343	2623	09
3160	30873	2051	5481	1159	13393	422	1705	1460	9789	2365	20940	779	728	10
429	8892	194	1449	263	6274	79	659	190	3718	431	9170	43	57	11
72433	224121	69739	90125	12870	61271	3264	7051	61084	62727	18308	80641	33873	14896	12

BETRIEBE

144	165	40	23	15	24	3	2	642	98	3	13	51	12	13
-----	-----	----	----	----	----	---	---	-----	----	---	----	----	----	----

ZIERPFLANZEN UNTER GLAS				HANDELSGEWAECHSE UND ZWAR				FUTTERPFLANZEN				GRUEN-DUENGUNGS-PFLANZEN UND SCHWARZBRACHE		
FREI-LAND-FLAECHE		UNTER-GLAS-FLAECHE		OHNE RUEBEN UND GRAESER ZUR SAMEN-GEWINNUNG		RAPS UND RUEBSEN 6)		ZUSAMMEN 7)		DAR. GRUEN-UND SILOMAIS				
BETR. I	FL. HA I	BETR. I	FL. HA I	BETR. I	FL. HA I	BETR. I	FL. HA I	BETR. I	FL. HA I	BETR. I	FL. HA I	BETR. I	FL. HA I	
38 I	39 I	40 I	41 I	42 I	43 I	44 I	45 I	46 I	47 I	48 I	49 I	50 I	51 I	52 I

LICHE BETRIEBE

930	166	145	35	15	34	15	9	4	128	34	35	10	105	25	02
274	122	90	411	362	407	359	353	306	1659	1027	533	346	1139	1122	03
179	147	83	2309	3196	2306	3192	2033	2648	6551	5116	4052	2825	3480	7051	04
40	50	31	6734	13599	6727	13581	5970	11234	18835	25271	15017	16608	4351	14764	05
14	23	4	5882	16764	5873	16728	5171	13211	18512	44376	16288	31129	2093	10224	06
7	20	5	4580	16304	4575	16270	3955	12224	16537	59822	15129	43217	1164	7205	07
5	0	3	6969	30060	6947	29954	6191	23497	23154	126850	21717	94061	1098	8656	08
.	.	.	8132	47470	8113	47188	7649	41163	16276	135009	15373	104070	862	9503	09
10	3	4	3953	43485	3943	42979	3809	39440	4091	46801	3854	38744	473	8248	10
.	.	.	620	18434	615	17917	589	16347	331	5558	280	4510	156	6164	11
1464	536	364	39625	189689	39540	188182	35729	160073	106074	449866	92278	335520	14921	72963	12

BETRIEBE

8	4	3	21	129	21	129	19	128	285	173	23	24	120	142	13
---	---	---	----	-----	----	-----	----	-----	-----	-----	----	----	-----	-----	----

FUTTERBOEHREN, FUTTERKOHL, MARKSTAMMKOHL). - 4) EINSCHL. GARTENBAUSAEMEREIEN; OHNE ANBAU IN HAUS- UND WAECHSE (KOERNERSENF, FLACHS, ZICHORIEN, HEIL- UND GEWUERZPFLANZEN U.A.). - 6) WINTER- UND SOMMERFRUCHT.

HESSEN

LFDI NR.	LANDW. GENUTZTE FLAECHE VON ... BIS UNTER ... HA	ACKERLAND										ZUSAMMEN		WEIZEN		ROGGEN		WINTERGERSTE		GETREIDE EINSCHL. DAR	
		INSGESAMT		FLAECHE		BE-TRIEBE		FLAECHE		BE-TRIEBE		FLAECHE		BE-TRIEBE		FLAECHE		BE-TRIEBE		FLAECHE	
		1	2	3	4	5	6	7	8	9	10										

LANDWIRTSCHAFT												
01	0 AR	-	-	-	-	-	-	-	-	-	-	-
02	0,01-	1	780	309	145	76	63	26	10	3	54	25
03	1 -	2	4278	4711	3698	3423	2133	979	672	339	1750	878
04	2 -	5	8311	18288	7540	12860	5201	3833	1853	1312	4321	3340
05	5 -	10	7510	33806	7092	23549	5608	7093	2183	2285	4738	5997
06	10 -	15	4807	38041	4621	26303	3969	8852	1537	2318	3396	6792
07	15 -	20	3571	39915	3495	27685	3104	9689	1202	2433	2777	7594
08	20 -	30	4896	78505	4810	52992	4432	20784	1622	3915	4090	15139
09	30 -	50	4744	120953	4701	78485	4389	34105	1630	5461	4094	22193
10	50 -	100	2674	121584	2639	75789	2525	36457	1022	5651	2322	20321
11	100 UND MEHR		419	51130	414	31267	396	17664	160	2344	324	6710
12	INSGESAMT		41990	507242	39155	332450	31820	139482	11891	26061	27866	88988

FORST												
13	INSGESAMT		80	47	25	17	11	5	-	-	.	.

LFDI NR.	LANDW. GENUTZTE FLAECHE VON ... BIS UNTER ... HA	GARTENGEWAECHSE										BLUMEN UND	
		ZUSAMMEN 4)		ZUSAMMEN 2)		GEMUESE, SPARGEL, ERDBEEREN		IM WECHSEL MIT GARTENGEWAECHSEN		IM WECHSEL MIT GARTENGEWAECHSEN		ZUSAMMEN 2)	
		BETR.	FL.	BETR.	FL.	BETR.	FL.	BETR.	FL.	BETR.	FL.	BETR.	FL.

LANDWIRTSCHAFT												
01	0 AR	-	-	-	-	-	-	-	-	-	-	-
02	0,01-	1	598	206	135	34	57	13	88	21	66	11
03	1 -	2	200	185	100	72	64	32	45	41	28	21
04	2 -	5	229	360	166	210	118	119	51	91	40	66
05	5 -	10	129	336	106	258	90	173	23	95	18	86
06	10 -	15	85	262	79	234	72	187	10	47	5	19
07	15 -	20	101	333	99	311	96	294	5	18	.	.
08	20 -	30	140	455	138	447	134	373	7	73	3	45
09	30 -	50	256	1333	259	1314	250	1305
10	50 -	100	139	1756	135	1736	133	1709	6	28	3	3
11	100 UND MEHR		36	795	36	791	34	733
12	INSGESAMT		1913	6020	1237	5418	1048	4938	242	480	167	252

FORST												
13	INSGESAMT		5	1	3	0	3

1) ZUM AUSREIFEN.- 2) OHNE SAMENBAU.- 3) OHNE SAMENBAU; RUNKELRUEBEN, KOHLRUEBEN, ALLE ANDEREN HACKFRUECHTE (Z.B. NUTZGAERTEN.- 5) RAPS UND RUEBSEN, HOPFEN, TABAK, RUEBEN UND GRAESER ZUR SAMENGEWINNUNG, ALLE ANDEREN HANDELSGE 7) GRUEN- UND SILOMAIS, KLEE, KLEEGRAS UND KLEE-LUZERNE-GEMISCH, LUZERNE, GRASANBAU AUF DEM ACKERLAND, SERRADELLA U.A.

KOERNERMAIS UNTER				HUELSENFRUECHTE 1)				KARTOFFELN				ZUCKERRUEBEN 2)				FUTTERHACKFRUECHTE 3)			
SOMMERGERSTE		HAFER		KOERNERMAIS															
BETR.	FL.	BETR.	FL.	BETR.	FL.	BETR.	FL.	BETR.	FL.	BETR.	FL.	BETR.	FL.	BETR.	FL.	BETR.	FL.		
11	12	13	14	15	16	17	18	19	20	21	22	23	24						

LICHE BETRIEBE

-	-	-	-	-	-	-	-	-	-	-	-	-	-	-	-	-	-	01
26	10	28	9	4	1	-	-	86	12	.	.	16	1	02				
1118	573	1431	526	36	17	10	4	2463	350	.	.	391	40	03				
2538	1881	3903	2063	113	80	31	14	4876	811	82	23	1613	286	04				
2716	3324	4548	3960	195	194	40	35	4174	828	111	82	2144	636	05				
1838	3364	3086	3907	243	407	50	62	2341	646	232	390	1304	571	06				
1403	3099	2373	3653	204	461	54	78	1607	483	320	753	960	523	07				
1772	4929	3174	5771	360	1134	124	237	1951	923	879	2911	1202	804	08				
1666	6355	2888	6444	482	2229	192	464	1679	1529	1422	6935	974	830	09				
998	5883	1386	4108	277	2025	164	527	637	865	924	7369	394	380	10				
178	2316	146	768	60	1057	33	275	33	130	158	3552	16	21	11				
14253	31734	22963	31208	1974	7605	698	1696	19847	6578	4150	21918	9014	4093	12				

BETRIEBE

8	2	7	9	-	-	-	-	51	5	-	-	13
---	---	---	---	---	---	---	---	----	---	---	---	---	---	---	---	---	----

ZIERPFLANZEN UNTER GLAS				HANDELSGEWAECHSE UND ZWAR				FUTTERPFLANZEN				GRUEN- UND PFLANZEN UNTER GLAS			
FREI-UNTER LAND-FLAECHE		ZUSAMMEN 5)		OHNE RUEBEN UND GRAESER ZUR SAMEN-GEWINNUNG		RAPS UND RUEBSEN 6)		ZUSAMMEN 7)		DAR. GRUEN-UND SILOMAIS		SCHWARZBRACHE			
BETR.	FL.	BETR.	FL.	BETR.	FL.	BETR.	FL.	BETR.	FL.	BETR.	FL.	BETR.	FL.		
38	39	40	41	42	43	44	45	46	47	48	49	50	51	52	

LICHE BETRIEBE

494	94	65	5	3	5	3	3	1	23	5	3	2	21	5	02
114	72	33	285	191	284	190	279	187	228	86	49	22	396	430	03
79	89	26	1177	1190	1176	1189	1170	1185	758	352	200	103	1340	2392	04
20	37	8	1738	2940	1737	2940	1714	2890	1614	1088	796	566	1430	4312	05
7	14	1	1566	3878	1566	3877	1510	3730	1761	2108	1206	1390	812	3821	06
3	17	4	1367	4230	1367	4230	1292	3986	1778	3031	1369	2195	485	2800	07
4	5	1	2110	8517	2106	8507	1973	7925	3003	8368	2530	6378	458	3398	08
.	.	.	2574	14114	2573	14095	2378	13000	3249	14294	2877	11483	301	2969	09
.	.	.	1941	19275	1941	19270	1817	18012	1778	12437	1634	10174	197	3187	10
.	.	.	367	10818	366	10709	354	10268	163	1764	137	1303	66	2487	11
726	331	144	13130	65154	13121	65010	12490	61185	14355	43532	10801	33595	5506	25801	12

BETRIEBE

.	8	17	.	.	8	5	13
---	---	---	---	---	---	---	---	---	---	----	---	---	---	---	----

FUTTERMOEHREN, FUTTERKOHL, MARKSTAMMKOHL). - 4) EINSCHL. GARTENBAUSAEMEREIEN; OHNE ANBAU IN HAUS- UND WAECHSE (KOERNERSENF, FLACHS, ZICHORIEN, HEIL- UND GEWUERZPFLANZEN U.A.). - 5) WINTER- UND SOMMERFRUCHT.

NIEDERSACHSEN

LFDI NR.	LANDW. GENUTZTE FLAECHE VON ... BIS UNTER ... HA	GETREIDE EINSCHL. DAR										
		ACKERLAND INSGESAMT		ZUSAMMEN		WEIZEN		ROGGEN		WINTERGERSTE		
		BE- TRIEBE 1	FLAECHE HA 2	BE- TRIEBE 3	FLAECHE HA 4	BE- TRIEBE 5	FLAECHE HA 6	BE- TRIEBE 7	FLAECHE HA 8	BE- TRIEBE 9	FLAECHE HA 10	
LANDWIRTSCHAFT												
01	0 AR	-	-	-	-	-	-	-	-	-	-	
02	0,01-	1	1654	814	469	270	46	22	111	57	131	70
03	1 -	2	4605	4984	3429	3478	734	488	954	780	1150	862
04	2 -	5	7428	17867	6171	13405	1462	1665	2218	2917	2753	3443
05	5 -	10	7662	38109	6640	27796	1729	3682	2975	5778	3509	7124
06	10 -	15	5957	48242	5271	33634	1602	5345	2596	6551	3175	8901
07	15 -	20	5465	59418	4906	39156	1545	6977	2450	7061	3145	10595
08	20 -	30	10231	155092	9106	97511	3043	18485	4580	16259	6179	26839
09	30 -	50	15853	378972	13851	222518	5875	55744	6768	32569	9774	59017
10	50 -	100	13864	648745	12712	368746	7193	123266	6863	53616	9469	89128
11	100 UND MEHR		2997	376971	2898	209133	2151	101242	1633	27122	2202	41818
12	INSGESAMT		75716	1729213	65453	1015647	25380	316918	31138	152712	41487	247799
FORST												
13	INSGESAMT		197	297	92	140	14	32	30	45	11	24

LFDI NR.	LANDW. GENUTZTE FLAECHE VON ... BIS UNTER ... HA	GARTENGEWAECHSE DARUNTER													
		ZUSAMMEN 4)		ZUSAMMEN 2)		GEMUESE, SPARGEL, ERDBEEREN IM WECHSEL MIT LANDW. KULTUREN		IM WECHSEL MIT GARTENGEWAECHSEN UNTER GLAS FREI-UNTER- LAND-GLAS-		BLUMEN UND ZUSAMMEN 2)					
		BETR. 25	FL. HA 26	BETR. 27	FL. HA 28	BETR. 29	FL. HA 30	BETR. 31	FL. HA 32	BETR. 33	FL. HA 34	BETR. 35	FL. HA 36	FL. HA 37	
LANDWIRTSCHAFT															
01	0 AR	-	-	-	-	-	-	-	-	-	-	-	-	-	-
02	0,01-	1	1103	465	401	161	298	130	115	31	86	7	15	798	301
03	1 -	2	630	476	405	229	336	173	93	56	57	12	22	288	244
04	2 -	5	552	721	421	446	375	378	73	68	43	27	11	170	269
05	5 -	10	349	710	301	531	281	441	40	90	22	25	4	64	167
06	10 -	15	206	554	198	484	184	411	25	73	13	19	9	14	49
07	15 -	20	180	528	169	471	162	454	16	17	5	2	2	17	57
08	20 -	30	302	1037	295	997	289	977	10	20	3	-	1	16	31
09	30 -	50	500	1796	490	1720	477	1690	17	30	3	-	1	13	61
10	50 -	100	804	3571	795	3442	789	3421	7	21	.	.	.	14	112
11	100 UND MEHR		335	3305	329	3210	327	3158	6	52	.	.	.	11	37
12	INSGESAMT		4961	13163	3804	11691	3518	11232	402	459	235	92	65	1405	1329
FORST															
13	INSGESAMT		52	10	52	10	46	10	6	1	-	-	-	-	-

1) ZUM AUSREIFEN.- 2) OHNE SAMENBAU.- 3) OHNE SAMENBAU; RUNKELRUEBEN, KOHLRUEBEN, ALLE ANDEREN HACKFRUECHTE (Z.B. NUTZGAERTEN.- 5) RAPS UND RUEBSEN, HOPFEN, TABAK, RUEBEN UND GRAESER ZUR SAMENGWINNUNG, ALLE ANDEREN HANDELSGE 7) GRUEN- UND SILOMAIS, KLEE, KLEEGRAS UND KLEE-LUZERNE-GEMISCH, LUZERNE, GRASANBAU AUF DEM ACKERLAND, SERRADELLA U.A.

ACKERLAND 1991

FRUCHTARTEN

NIEDERSACHSEN

KOERNERMAIS UNTER		SOMMERGERSTE		HAFER		KOERNERMAIS		HUELSENFRUECHTE 1)		KARTOFFELN		ZUCKERRUEBEN 2)		FUTTERHACKFRUECHTE 3)	
BETR.	FL.	BETR.	FL.	BETR.	FL.	BETR.	FL.	BETR.	FL.	BETR.	FL.	BETR.	FL.	BETR.	FL.
11	12	13	14	15	16	17	18	19	20	21	22	23	24		

LICHE BETRIEBE

-	-	-	-	-	-	-	-	-	-	-	-	-	-	-	-
103	49	81	34	23	13	-	-	188	31	3	1	113	18	01	
682	533	834	460	141	141	14	12	1219	273	62	37	514	87	03	
1579	1948	2169	1938	369	643	30	40	1849	599	133	141	1211	293	04	
2017	3764	2680	3509	699	1857	68	119	1652	1008	362	662	1401	500	05	
1743	4288	2230	3788	677	2397	83	196	1160	1308	505	1346	1102	557	06	
1645	4701	2028	3952	725	3162	115	290	1104	2021	666	2264	1066	654	07	
3173	11279	3605	8179	1575	8815	279	828	2055	6407	1514	7005	1633	1218	08	
4700	22033	4948	13222	2877	23581	615	2490	3340	18656	3427	22825	2308	2207	09	
4511	37537	3970	13584	2402	30739	836	4702	4169	45216	5343	57469	1795	2292	10	
1029	18537	744	4249	398	9602	273	2587	1150	29954	1928	49831	218	587	11	
21182	104668	23289	52915	9886	80950	2313	11264	17886	105472	13943	141582	11361	8411	12	

BETRIEBE

14	16	17	13	9	8	.	.	25	4	.	.	16	8	13
----	----	----	----	---	---	---	---	----	---	---	---	----	---	----

ZIERPFLANZEN UNTER GLAS		FREI-LAND-GLAS-UNTER		HANDELSGEWAECHSE UNDO ZWAR		OHNE RUEBEN UND GRAESER ZUR SAMEN-GEWINNUNG		RAPS UND RUEBSEN 6)		FUTTERPFLANZEN ZUSAMMEN 7)		DAR. GRUEN-UND SILOMAIS		GRUEN-DUENGLUNGS-PFLANZEN UNDO SCHWARZBRACHE	
BETR.	FL.	BETR.	FL.	BETR.	FL.	BETR.	FL.	BETR.	FL.	BETR.	FL.	BETR.	FL.	BETR.	FL.
38	39	40	41	42	43	44	45	46	47	48	49	50	51	52	

LICHE BETRIEBE

-	-	-	-	-	-	-	-	-	-	-	-	-	-	-	-
657	133	117	7	2	7	2	3	2	45	20	26	14	23	8	02
225	122	75	175	146	172	144	160	140	351	313	191	181	172	163	03
121	135	68	401	561	399	560	384	546	832	1159	641	870	458	947	04
45	78	39	695	1451	677	1431	665	1409	1764	3303	1572	2790	731	2560	05
9	32	11	684	2010	682	2005	670	1970	2301	5638	2163	5132	584	3000	06
11	22	12	721	2551	711	2521	697	2479	2846	8990	2735	8200	465	2964	07
10	2	4	1589	6637	1575	6541	1546	8400	6396	28659	6188	28561	685	5789	08
3	0	1	3679	20330	3627	19829	3545	19492	10952	76069	10577	69836	1053	12081	09
-	-	-	5654	51026	5522	48832	5368	47533	8925	90806	8529	82206	1581	24916	10
4	1	11	1802	36498	1745	34118	1680	33027	1240	18858	1160	16879	784	26218	11
1085	525	337	15397	121213	15117	115982	14718	112998	35652	233815	33782	212668	6536	78646	12

BETRIEBE

-	-	-	4	12	4	12	3	11	25	50	7	11	19	60	13
---	---	---	---	----	---	----	---	----	----	----	---	----	----	----	----

FUTTERMOEHREN, FUTTERKOHL, MARKSTAMMKOHL).
 WAECHSE (KOERNERSENF, FLACHS, ZICHORIEN, HEIL- UND GEWUERZPFLANZEN U.A.).

4) EINSCHL. GARTENBAUSAEMEREIEN; OHNE ANBAU IN HAUS- UND WINTER- UND SOMMERFRUCHT.

NORDRHEIN-WESTFALEN

LFDI NR.	LANDW. GENUTZTE FLAECHE VON ... BIS UNTER ... HA	ACKERLAND										GETREIDE EINSCHL. DAR			
		ACKERLAND		ZUSAMMEN		WEIZEN		ROGGEN		WINTERGERSTE					
		INSGESAMT	BE- TRIEBE	FLAECHE HA	INSGESAMT	BE- TRIEBE	FLAECHE HA	INSGESAMT	BE- TRIEBE	FLAECHE HA	INSGESAMT	BE- TRIEBE	FLAECHE HA	INSGESAMT	BE- TRIEBE
		1	2	3	4	5	6	7	8	9	10				
LANDWIRTSCHAFT															
01	0 AR	-	-	-	-	-	-	-	-	-	-	-	-	-	-
02	0,01-	1	1961	879	151	91	25	12	27	14	71	39			
03	1 -	2	4972	5207	3232	3111	806	566	413	289	1542	1176			
04	2 -	5	9443	21732	7378	14670	2430	2633	1295	1364	4381	5409			
05	5 -	10	8919	44181	7881	30928	3257	5818	1830	2850	5588	11442			
06	10 -	15	6705	57189	6148	39015	3159	9028	1503	3060	4725	14647			
07	15 -	20	5920	71920	5531	47524	3183	12811	1349	3499	4433	17538			
08	20 -	30	10016	174525	9414	110947	6190	34194	2175	6748	7725	40291			
09	30 -	50	11750	327732	11149	205293	8100	71222	2634	11369	9206	67257			
10	50 -	100	5796	293884	5598	185573	4588	77132	1587	11122	4503	51130			
11	100 UND MEHR		754	101319	738	62550	702	33444	323	5384	590	15048			
12	INSGESAMT		66236	1098568	57220	699701	32440	246860	13136	45699	42764	223978			
FORST															
13	INSGESAMT		180	749	62	314	19	152	7	2	19	74			

LFDI NR.	LANDW. GENUTZTE FLAECHE VON ... BIS UNTER ... HA	GARTENGEWAECHSE													
		ZUSAMMEN 4)		ZUSAMMEN 2)		GEMUESE, SPARGEL, IM WECHSEL MIT LANDW. KULTUREN		DARUNTER ERDBEEREN IM WECHSEL MIT GARTENGEWAECHSEN		UNTER GLAS FREI-UNTER- LAND-GLAS- FLAECHE		BLUMEN UND ZUSAMMEN 2)			
		BETR.	FL. HA	BETR.	FL. HA	BETR.	FL. HA	BETR.	FL. HA	BETR.	FL. HA	BETR.	FL. HA	BETR.	FL. HA
		25	26	27	28	29	30	31	32	33	34	35	36	37	
LANDWIRTSCHAFT															
01	0 AR	-	-	-	-	-	-	-	-	-	-	-	-	-	
02	0,01-	1	1797	749	368	142	83	35	305	107	182	24	40	1554	
03	1 -	2	958	1032	423	358	150	115	301	243	122	86	33	678	
04	2 -	5	947	2129	609	1238	258	476	406	762	184	297	64	463	
05	5 -	10	497	1744	418	1407	252	739	199	668	74	249	41	109	
06	10 -	15	307	1341	270	1140	190	728	97	412	25	103	9	47	
07	15 -	20	256	1037	247	980	192	678	70	302	9	29	4	16	
08	20 -	30	409	1947	395	1883	307	1350	106	533	13	83	4	21	
09	30 -	50	456	2960	445	2863	359	2207	103	655	.	.	.	16	
10	50 -	100	306	3021	297	2947	249	2476	62	471	.	.	.	12	
11	100 UND MEHR		94	2166	93	2162	83	1689	15	473	.	.	.	4	
12	INSGESAMT		6027	18125	3565	15121	2123	10493	1664	4627	616	1032	200	2920	
FORST															
13	INSGESAMT		25	11	11	6	5	1	8	5	.	.	.	17	

1) ZUM AUSREIFEN.- 2) OHNE SAMENBAU.- 3) OHNE SAMENBAU; RUNKELRUEBEN, KOHLRUEBEN, ALLE ANDEREN HACKFRUECHTE (Z.B. NUTZGAERTEN.- 5) RAPS UND RUEBSEN, HOPFEN, TABAK, RUEBEN UND GRAESER ZUR SAMENGEMINUNG, ALLE ANDEREN HANDELSGE 7) GRUEN- UND SILOMAIS, KLEE, KLEEGRAS UND KLEE-LUZERNE-GEMISCH, LUZERNE, GRASANBAU AUF DEM ACKERLAND, SERRADELLA U.A.

ACKERLAND 1991

FRUCHTARTEN

NORDRHEIN-WESTFALEN

KOERNERMAIS UNTER		SOMMERGERSTE		HAFER		KOERNERMAIS		HUELSENFRUECHTE 1)		KARTOFFELN		ZUCKERRUEBEN 2)		FUTTERHACKFRUECHTE 3)	
BETR.	FL.	BETR.	FL.	BETR.	FL.	BETR.	FL.	BETR.	FL.	BETR.	FL.	BETR.	FL.	BETR.	FL.
11	12	13	14	15	16	17	18	19	20	21	22	23	24		

LICHE BETRIEBE

13	7	25	7	8	5	.	.	82	13	.	.	18	01
362	235	803	453	157	148	.	.	1041	210	29	15	408	3 02
1226	1158	2718	2163	429	681	40	41	2072	559	130	128	1169	279 04
1478	2097	3270	3885	803	1931	94	152	1728	840	321	681	1310	499 05
1000	1885	2526	4075	834	2919	118	235	1138	1008	613	1703	1125	614 06
810	1876	2052	3938	841	3829	122	312	936	1354	921	3491	1052	717 07
1264	3581	3356	7508	1586	9612	355	981	1536	3673	2217	10989	1944	1607 08
1441	5661	3426	9151	2616	24644	615	2309	1625	6575	3071	21935	1966	2129 09
753	4697	1495	5368	1680	24675	618	3713	827	6320	2088	26216	627	994 10
106	1201	196	1499	208	4156	157	1676	147	2080	482	14451	40	233 11
8453	22399	19867	38047	9162	72600	2144	9428	11132	22632	9872	79609	9659	7149 12

BETRIEBE

4	2	15	18	7	51	.	.	67	13	.	.	3	1 13
---	---	----	----	---	----	---	---	----	----	---	---	---	------

ZIERPFLANZEN UNTER GLAS		ZUSAMMEN 5)		HANDELSGEMAECHSE UND ZHAR		OHNE RUEBEN UND GRAESER ZUR SAMENGEWINNUNG		RAPS UND RUEBSEN 6)		ZUSAMMEN 7)		DAR. GRUEN- UND SILOMAIS		GRUEN- DUENGLUNGS- PFLANZEN UND SCHWARZBRACHE	
BETR.	FL.	BETR.	FL.	BETR.	FL.	BETR.	FL.	BETR.	FL.	BETR.	FL.	BETR.	FL.	BETR.	FL.
38	39	40	41	42	43	44	45	46	47	48	49	50	51	52	

LICHE BETRIEBE

1417	256	294	15	6	15	6	7	3	30	12	10	4	21	5 02
600	358	248	128	114	123	109	118	105	566	435	331	294	180	208 03
404	574	211	419	527	406	519	388	505	1732	2142	1422	1783	542	1257 04
77	222	58	673	1367	662	1352	653	1343	3000	5636	2712	5047	579	2334 05
36	139	26	698	1932	682	1886	677	1870	2995	8760	2756	7819	439	2582 06
10	26	5	796	2789	777	2737	771	2715	3125	12301	2887	10977	309	2395 07
10	9	12	1501	6476	1457	6273	1447	6234	6121	33928	5712	30130	423	3978 08
.	.	.	2491	14835	2411	14290	2386	14099	7720	66113	7263	58371	452	5584 09
5	19	27	2052	20684	1989	19700	1951	19482	3291	40721	3080	36277	352	6641 10
.	.	.	439	10398	427	9878	411	9607	212	4238	167	3419	87	3526 11
2565	1647	882	9212	59128	8949	56751	8809	55964	28792	174285	26340	154122	3384	28511 12

BETRIEBE

13	2	2	5	119	5	119	5	119	32	49	8	19	19	219 13
----	---	---	---	-----	---	-----	---	-----	----	----	---	----	----	--------

FUTTERMOEHREN, FUTTERKOHL, MARKSTAMMKOHL).
WAECHSE (KOERNERSENF, FLACHS, ZICHORIEN, HEIL- UND GEWUERZPFLANZEN U.A.).

4) EINSCHL. GARTENBAUSAEMEREIEN; OHNE ANBAU IN HAUS- UND WINTER- UND SOMMERFRUCHT.

RHEINLAND-PFALZ

LFDI NR.	LANDW. GENUTZTE FLAECHE VON ... BIS UNTER ... HA	ACKERLAND										ZUSAMMEN		WEIZEN		ROGGEN		WINTERGERSTE		GETREIDE EINSCHL. DAR
		INSGESAMT		BE- TRIEBE		FLAECHE HA		BE- TRIEBE		FLAECHE HA		BE- TRIEBE		FLAECHE HA		BE- TRIEBE		FLAECHE HA		
		1	2	3	4	5	6	7	8	9	10									
LANDWIRTSCHAFT																				
01	0 AR	-	-	-	-	-	-	-	-	-	-	-	-	-	-	-	-	-	-	-
02	0,01-	1	1236	376	206	71	104	24	22	6	23	9								
03	1 -	2	2923	2523	1998	1642	884	424	232	124	244	147								
04	2 -	5	5153	10059	4067	7232	1989	1669	718	585	740	607								
05	5 -	10	5464	23840	4811	17708	2890	4193	933	1155	1513	1742								
06	10 -	15	3750	29462	3449	21240	2369	5791	862	1463	1409	2351								
07	15 -	20	2751	31888	2619	22371	1915	6497	726	1548	1186	2532								
08	20 -	30	3855	64369	3721	43700	2847	13996	1085	2881	1893	5448								
09	30 -	50	4204	103995	4125	70494	3167	23277	1251	4278	2449	10002								
10	50 -	100	2549	110915	2511	74343	2065	24038	790	4421	1760	11536								
11	100 UND MEHR		404	37621	396	24594	343	8751	155	2011	284	3892								
12	INSGESAMT		32289	415049	27903	283396	18603	88660	6774	18472	11501	38265								
FORST																				
13	INSGESAMT		114	60	17	4	6	1								

LFDI NR.	LANDW. GENUTZTE FLAECHE VON ... BIS UNTER ... HA	GARTENGEWAECHSE										ZUSAMMEN 2)		LANDWIRTSCHAFT	
		ZUSAMMEN 4)		ZUSAMMEN 2)		GEMUESE, SPARGEL, ERDBEEREN IM WECHSEL MIT LANDW. KULTUREN		SPARGEL, ERDBEEREN IM WECHSEL MIT GARTENGEWAECHSEN		DARUNTER UNTER GLAS- I FREI- I UNTER- I LAND- I GLAS- I FLAECHE		BLUMEN UND ZUSAMMEN 2)			
		BETR.	FL. HA	BETR.	FL. HA	BETR.	FL. HA	BETR.	FL. HA	BETR.	FL. HA	BETR.	FL. HA		BETR.
LANDWIRTSCHAFT															
01	0 AR	-	-	-	-	-	-	-	-	-	-	-	-	-	-
02	0,01-	1	703	223	303	89	160	44	150	44	42	6	4	440	133
03	1 -	2	309	173	247	108	150	53	101	55	19	12	3	77	65
04	2 -	5	393	390	342	307	222	163	127	144	8	7	1	68	82
05	5 -	10	260	404	244	365	161	189	89	175	7	13	1	17	38
06	10 -	15	212	458	201	426	152	326	52	100	.	.	.	11	31
07	15 -	20	148	543	142	510	99	269	46	241	4	56	4	6	16
08	20 -	30	236	1357	226	1321	186	904	47	416	6	81	8	11	14
09	30 -	50	220	1348	215	1344	179	1150	40	194	5	16	1	6	4
10	50 -	100	103	1146	101	1138	83	802	24	336
11	100 UND MEHR		9	47	9	47	6	35	4	12
12	INSGESAMT		2593	6089	2030	5654	1398	3936	680	1718	97	224	24	641	387
FORST															
13	INSGESAMT		13	6	7	2	3	0	4	1	.	.	.	5	4

1) ZUM AUSREIFEN.- 2) OHNE SAMENBAU.- 3) OHNE SAMENBAU; RUNKELRUEBEN, KOHLRUEBEN, ALLE ANDEREN HACKFRUECHTE (Z.B. NUTZGAERTEN.- 5) RAPS UND RUEBSEN, HOPFEN, TABAK, RUEBEN UND GRAESER ZUR SAMENGWINNUNG, ALLE ANDEREN HANDELSGE 7) GRUEN- UND SILOMAIS, KLEE, KLEEGRAS UND KLEE-LUZERNE-GEMISCH, LUZERNE, GRASANBAU AUF DEM ACKERLAND, SERRADELLA U.A.

ACKERLAND 1991

FRUCHTARTEN

RHEINLAND-PFALZ

KOERNERMAIS UNTER		SOMMERGERSTE		HAFER		KOERNERMAIS		HUELSENFRUECHTE 1)		KARTOFFELN		ZUCKERRUEBEN 2)		FUTTERHACKFRUECHTE 3)	
BETR.	FL.	BETR.	FL.	BETR.	FL.	BETR.	FL.	BETR.	FL.	BETR.	FL.	BETR.	FL.	BETR.	FL.
11	12	13	14	15	16	17	18	19	20	21	22	23	24		

LICHE BETRIEBE

-	-	-	-	-	-	-	-	-	-	-	-	-	-	-	-
62	20	30	8	8	1	5	0	332	34	4	1	29	4	02	
907	607	609	255	23	7	6	2	1513	241	22	12	243	32	03	
2278	2923	1702	1110	52	39	17	12	2569	492	81	56	690	120	04	
3245	7380	2378	2519	77	106	31	34	2522	612	249	338	1068	322	05	
2521	8237	1702	2504	80	155	46	71	1665	716	503	1090	824	381	06	
1982	8503	1243	2338	72	164	38	64	1162	772	604	1742	605	376	07	
2819	15486	1797	3908	132	365	139	274	1541	1939	1139	4669	711	581	08	
3182	23080	2156	5732	167	800	258	652	1455	3213	1206	7721	716	732	09	
2042	24693	1303	4937	138	1174	254	968	663	2210	544	5621	298	427	10	
308	7215	185	1079	17	538	59	350	56	323	67	1404	28	50	11	
19346	98143	13105	24391	766	3348	853	2427	13478	10552	4419	22653	5212	3026	12	

BETRIEBE

5	1	76	6	-	-	.	.	13	
---	---	---	---	---	---	---	---	----	---	---	---	---	---	----	--

ZIERPFLANZEN UNTER GLAS		ZUSAMMEN 5)		HANDELSGEMISCHTE UND ZWAR				ZUSAMMEN 7)		FUTTERPFLANZEN		GRUEN- DUENGLUNGS- PFLANZEN UND SCHWARZBRACHE		
BETR.	FL.	BETR.	FL.	BETR.	FL.	BETR.	FL.	BETR.	FL.	BETR.	FL.	BETR.	FL.	
38	39	40	41	42	43	44	45	46	47	48	49	50	51	52

LICHE BETRIEBE

391	66	52	15	4	14	4	-	-	44	10	-	-	154	28	02
61	33	21	73	51	70	51	39	30	229	103	.	.	376	268	03
45	42	17	301	328	297	327	194	221	406	284	78	42	690	1145	04
9	26	4	661	1076	657	1072	484	786	603	556	196	128	920	2790	05
3	3	1	861	1958	856	1951	566	1236	659	774	309	298	584	2774	06
3	12	1	804	2391	795	2371	483	1387	615	1109	354	582	389	2519	07
.	.	.	1367	5097	1953	4976	837	2971	1171	3051	820	1880	444	3701	08
.	.	.	1806	9612	1780	9442	1240	6152	1712	7037	1305	4516	325	3186	09
.	.	.	1473	13480	1456	13259	1197	10366	1335	9112	1080	6296	239	3609	10
.	.	.	313	6432	311	6345	289	5576	209	2273	174	1681	62	2148	11
516	183	96	7674	40430	7589	39799	5329	28726	6983	24308	4333	15429	4183	22168	12

BETRIEBE

4	1	0	12	16	.	.	13	28	13
---	---	---	---	---	---	---	---	---	----	----	---	---	----	----	----

FUTTERMOEHREN, FUTTERKOHL, MARKSTAMMKOHL). - 4) EINSCHL. GARTENBAUSAEMEREIEN; OHNE ANBAU IN HAUS- UND WAECHSE (KOERNERSENF, FLACHS, ZICHORIEN, HEIL- UND GEWUERZPFLANZEN U.A.). - 6) WINTER- UND SOMMERFRUCHT.

SAARLAND													GETREIDE EINSCHL. DAR				
LFDI NR.	LANDW. GENUTZTE FLAECHE VON ... BIS UNTER ... HA	ACKERLAND INSGESAMT				ZUSAMMEN				WEIZEN		ROGGEN		WINTERGERSTE			
		BE-TRIEBE	I	FLAECHE HA	I	BE-TRIEBE	I	FLAECHE HA	I	BE-TRIEBE	I	FLAECHE HA	I	BE-TRIEBE	I	FLAECHE HA	I
01	0 AR	-	-	-	-	-	-	-	-	-	-	-	-	-	-	-	-
02	0,01-	1	88	28	9	5	6	2	-	-	-	-	-	-	-	-	-
03	1 - 2	2	189	152	143	98	71	26	17	6			
04	2 - 5	5	461	900	409	689	224	147	151	165	67	44					
05	5 - 10	10	347	1465	326	1190	184	241	137	259	48	65					
06	10 - 15	15	230	1788	219	1471	150	318	98	313	55	71					
07	15 - 20	20	173	1958	169	1615	117	306	85	377	59	116					
08	20 - 30	30	271	4008	269	3397	182	659	146	750	123	296					
09	30 - 50	50	264	5990	256	4680	197	985	127	815	160	622					
10	50 - 100	100	378	14649	374	10749	304	2668	206	2060	279	1535					
11	100 UND MEHR		100	7705	99	5027	79	1568	50	977	70	776					
12	INSGESAMT		2501	38643	2273	28920	1514	6921	1029	5732	878	3531					
13	INSGESAMT		8	11					

SAARLAND													GARTENGEWAECHSE DARUNTER				BLUMEN UND	
LFDI NR.	LANDW. GENUTZTE FLAECHE VON ... BIS UNTER ... HA	ZUSAMMEN 4)				ZUSAMMEN 2)				GEMUESE, SPARGEL, ERDBEEREN IM WECHSEL MIT GARTENGEWAECHSEN UNTER GLAS FREI-UNTER-GLAS-FLAECHE				ZUSAMMEN 2)				
		BETR.	I	FL. HA	I	BETR.	I	FL. HA	I	BETR.	I	FL. HA	I	BETR.	I	FL. HA	I	
																		25
01	0 AR	-	-	-	-	-	-	-	-	-	-	-	-	-	-	-	-	
02	0,01-	1	72	21	9	2	3	0	6	2	-	-	0	-	65	18		
03	1 - 2	2	29	23	17	11	14	9	5	3	0	0	0	16	12			
04	2 - 5	5	42	73	35	62	28	45	10	18	4	7	0	11	10			
05	5 - 10	10	20	81	18	67	17	56	5	11	5	10	1	6	13			
06	10 - 15	15	12	85	10	71	9	48	6	23	3	-	0	4	14			
07	15 - 20	20	4	35		
08	20 - 30	30	.	.	4	7	3	6		
09	30 - 50	50		
10	50 - 100	100	5	9	5	9	4	8		
11	100 UND MEHR			
12	INSGESAMT		189	334	101	246	81	189	37	57	19	18	2	106	86			
13	INSGESAMT		3	4		

1) ZUM AUSREIFEN.- 2) OHNE SAMENBAU.- 3) OHNE SAMENBAU; RUNKELRUEBEN, KOHLRUEBEN, ALLE ANDEREN HACKFRUECHTE (Z.B. NUTZBAERTEN.- 5) RAPS UND RUEBSEN, HOPFEN, TABAK, RUEBEN UND GRAESER ZUR SAMENGEWINNUNG, ALLE ANDEREN HANDELSGE 7) GRUEN- UND SILOMAIS, KLEE, KLEEGRAS UND KLEE-LUZERNE-GEMISCH, LUZERNE, GRASANBAU AUF DEM ACKERLAND, SERRADELLA U.A.

ACKERLAND 1991

FRUCHTARTEN

SAARLAND

KOERNERMAIS UNTER		SOMMERGERSTE		HAFER		KOERNERMAIS		HUELSENFRUECHTE 1)		KARTOFFELN		ZUCKERRUEBEN 2)		FUTTERHACKFRUECHTE 3)	
BETR.	FL.	BETR.	FL.	BETR.	FL.	BETR.	FL.	BETR.	FL.	BETR.	FL.	BETR.	FL.	BETR.	FL.
11	12	13	14	15	16	17	18	19	20	21	22	23	24		

LICHE BETRIEBE

-	-	-	-	-	-	-	-	-	-	-	-	-	-	-	-
.	.	3	1	12	1
184	144	248	164	.	.	4	2	247	55	-	-	70	14	04	01
193	300	212	253	5	4	.	.	195	53	-	-	74	22	05	02
146	418	161	303	.	.	7	6	102	29	-	-	52	21	06	03
116	420	128	317	6	9	4	8	70	21	-	-	37	19	07	04
197	785	214	695	5	6	3	2	122	35	-	-	52	31	08	05
181	1019	196	828	10	43	6	19	95	38	-	-	27	26	09	06
271	2309	286	1623	9	56	18	61	95	53	-	-	18	24	10	07
69	1021	67	453	.	.	6	95	19	12	-	-	.	.	11	08
1411	6437	1588	4662	41	129	53	195	1055	317	-	-	355	162	12	09

BETRIEBE

.	4	1	-	-	-	-	-	-
---	---	---	---	---	---	---	---	---	---	---	---	---	---	---	---

ZIERPFLANZEN UNTER GLAS		ZUSAMMEN 5)		HANDELSGEWAECHSE UND ZWAR				FUTTERPFLANZEN				GRUEN- DUENGLUNGS- PFLANZEN UNTER GLAS		
OHNE RUEBEN UND GRAESER ZUR SAMEN-GEWINNUNG		RAPS UND RUEBSEN 6)		OHNE RUEBEN UND GRAESER ZUR SAMEN-GEWINNUNG		ZUSAMMEN 7)		DAR. GRUEN- UND SILOMAIS		SCHWARZBRACHE				
BETR.	FL.	BETR.	FL.	BETR.	FL.	BETR.	FL.	BETR.	FL.	BETR.	FL.	BETR.	FL.	
38	39	40	41	42	43	44	45	46	47	48	49	50	51	52

LICHE BETRIEBE

59	8	8
15	7	4
10	6	4	42	31	.	.	16	20	04
4	11	2	20	38	20	38	16	31	39	43	17	19	11	37	05
.	.	.	27	66	27	66	25	66	43	69	21	18	11	40	06
.	.	.	23	70	23	70	23	70	51	99	24	38	15	92	07
.	.	.	34	154	34	154	32	143	98	266	76	176	16	123	08
.	.	.	54	397	54	397	53	383	148	657	125	486	15	167	09
.	.	.	156	1516	156	1516	148	1416	254	2031	232	1533	14	206	10
.	.	.	73	1178	73	1178	69	1101	75	1061	69	784	12	328	11
93	32	19	403	3437	403	3437	381	3226	762	4261	575	3057	119	1016	12

BETRIEBE

.
---	---	---	---	---	---	---	---	---	---	---	---	---	---	---	---

FUTTERMOEHREN, FUTTERKOHL, MARKSTAMMKOHL). - 4) EINSCHL. GARTENBAUSAEMEREIEN; OHNE ANBAU IN HAUS- UND WAECHSE (KOERNERSENF, FLACHS, ZICHORIEN, HEIL- UND GEWUERZPFLANZEN U.A.). - 6) WINTER- UND SOMMERFRUCHT.

SCHLESWIG-HOLSTEIN

LFDI NR.	LANDW. GENUTZTE FLAECHE VON ... BIS UNTER ... HA			ACKERLAND		ZUSAMMEN		WEIZEN			ROGGEN			GETREIDE EINSCHL. DAR			
				INSGESAMT										WINTERGERSTE			
				BE- TRIEBE	FLAECHE HA	BE- TRIEBE	FLAECHE HA	BE- TRIEBE	FLAECHE HA	BE- TRIEBE	FLAECHE HA	BE- TRIEBE	FLAECHE HA	BE- TRIEBE	FLAECHE HA	BE- TRIEBE	FLAECHE HA
				1	2	3	4	5	6	7	8	9	10				
01	0	AR	-	-	-	-	-	-	-	-	-	-	-	-	-	-	-
02	0,01-	1	322	130	3	2
03	1	2	317	357	121	137	31	30	23	24			
04	2	5	601	1411	264	582	93	180	91	168	50	87					
05	5	10	742	3443	409	1507	157	456	140	406	99	249					
06	10	15	705	5061	480	2545	213	792	202	686	140	419					
07	15	20	812	8207	576	3858	308	1428	230	782	210	740					
08	20	30	1947	25568	1449	12605	785	4778	672	2715	617	2618					
09	30	50	4506	89447	3391	44152	2045	20180	1483	8252	1579	9689					
10	50	100	6019	224566	4835	111169	3253	57899	2224	18388	2403	24297					
11	100	UND MEHR	1660	220618	1547	125996	1347	79537	560	9743	1051	30808					
12		INSGESAMT	17631	578808	13075	302553	8248	165304	5633	41171	6172	68932					
13		INSGESAMT	9	11				

LANDWIRTSCHAFT

FORST

LFDI NR.	LANDW. GENUTZTE FLAECHE VON ... BIS UNTER ... HA			GARTENGEWAECHSE DARUNTER													
				ZUSAMMEN 4)				ZUSAMMEN 2)		GEMUESE, SPARGEL, ERDBEEREN IM WECHSEL MIT LANDW. KULTUREN		IM WECHSEL MIT GARTENGEWAECHSEN UNTER GLAS FREI-UNTER- LAND-GLAS-		BLUMEN UND ZUSAMMEN 2)			
				BETR.	FL.	BETR.	FL.	BETR.	FL.	BETR.	FL.	BETR.	FL.	BETR.	FL.	BETR.	FL.
				25	26	27	28	29	30	31	32	33	34	35	36	37	
01	0	AR	-	-	-	-	-	-	-	-	-	-	-	-	-	-	-
02	0,01-	1	311	121	55	20	14	5	47	16	22	3	4	282	94		
03	1	2	109	100	49	41	20	14	32	27	14	9	4	71	57		
04	2	5	105	174	63	100	24	24	45	76	20	39	3	60	72		
05	5	10	92	335	77	296	38	110	46	176	12	46	2	27	48		
06	10	15	41	175	38	170	25	74	16	96	6	33	0	.	.		
07	15	20	40	212	35	182	27	99	10	82	.	.	.	4	29		
08	20	30	69	370	67	361	60	314	8	48	.	.	.	4	17		
09	30	50	180	1033	178	1009	149	898	34	110		
10	50	100	277	1959	275	1958	225	1645	54	313	3	47	1	.	.		
11	100	UND MEHR	128	2264	126	2224	110	1997	19	227		
12		INSGESAMT	1352	6744	963	6353	692	5181	311	1172	83	215	14	453	323		
13		INSGESAMT	

LANDWIRTSCHAFT

FORST

1) ZUM AUSREIFEN.- 2) OHNE SAMENBAU.- 3) OHNE SAMENBAU; RUNKELRUEBEN, KOHLRUEBEN, ALLE ANDEREN HACKFRUECHTE (Z.B. NUTZGAERTEN.- 5) RAPS UND RUEBSEN, HOPFEN, TABAK, RUEBEN UND GRAESER ZUR SAMENGEWINNUNG, ALLE ANDEREN HANDELSGE 7) GRUEN- UND SILOMAIS, KLEE, KLEEGRAS UND KLEE-LUZERNE-GEMISCH, LUZERNE, GRASANBAU AUF DEM ACKERLAND, SERRADELLA U.A.

FRUCHTARTEN

SCHLESWIG-HOLSTEIN

KOERNERMAIS UNTER				HUELSENFRUECHTE 1)				KARTOFFELN				ZUCKERRUEBEN 2)		FUTTERHACKFRUECHTE 3)	
SOMMERGERSTE		HAFER		KOERNERMAIS		HUELSENFRUECHTE 1)		KARTOFFELN		ZUCKERRUEBEN 2)		FUTTERHACKFRUECHTE 3)			
BETR. I	FL. HA I	BETR. I	FL. HA I	BETR. I	FL. HA I	BETR. I	FL. HA I	BETR. I	FL. HA I	BETR. I	FL. HA I	BETR. I	FL. HA I		
11 I	12 I	13 I	14 I	15 I	16 I	17 I	18 I	19 I	20 I	21 I	22 I	23 I	24 I		

LICHE BETRIEBE

-	-	-	-	-	-	-	-	-	-	-	-	-	-
11	12	6	1	.	.	3	1
29	62	62	78	.	.	3	5	61	42	-	-	51	20
59	137	134	244	63	49	.	.	72	49
92	246	169	371	47	69	6	17	111	115
132	344	208	522	3	4	4	10	49	60	17	54	178	206
307	961	552	1453	4	25	12	38	117	269	75	232	425	610
694	2724	962	3129	.	.	23	92	214	740	311	1328	708	1319
964	5465	1065	4415	18	192	87	452	293	1962	840	5116	638	1414
253	3149	314	2459	4	59	64	843	92	1462	499	9923	101	360
2541	13099	3486	12686	34	302	198	1445	972	4667	1751	16679	2301	4097

BETRIEBE

. 13

ZIERPFLANZEN UNTER GLAS				HANDELSGEMAECHSE UNZWAR				FUTTERPFLANZEN				GRUEN-DUENGLUNGS- UND SCHWARZBRACHE	
FREI- I LAND- I UNTER- I GLAS- I		ZUSAMMEN 5)		OHNE RUEBEN UND GRAESER ZUR SAMEN-GEWINNUNG		RAPS UND RUEBSEN 6)		ZUSAMMEN 7)		DAR. GRUEN- UND SILOMAIS		GRUEN-DUENGLUNGS- UND SCHWARZBRACHE	
BETR. I	FL. HA I	BETR. I	FL. HA I	BETR. I	FL. HA I	BETR. I	FL. HA I	BETR. I	FL. HA I	BETR. I	FL. HA I	BETR. I	FL. HA I
38 I	39 I	40 I	41 I	42 I	43 I	44 I	45 I	46 I	47 I	48 I	49 I	50 I	51 I

LICHE BETRIEBE

260	42	44	9	4	-	-	6	2
61	29	21	56	59	10	10	24	24
44	34	18	63	145	62	142	60	139	134	253	35	79	71
17	24	13	111	379	110	376	108	369	177	493	49	131	120
.	.	.	138	578	138	578	137	576	207	747	77	209	99
.	.	.	208	1139	207	1133	205	1095	293	1295	139	441	131
.	.	.	585	3776	582	3753	577	3718	934	5004	568	2098	200
.	.	.	1774	14973	1771	14912	1763	14818	2781	20575	2173	10834	308
-	-	-	3233	45799	3204	45408	3193	45114	3980	47707	3451	29567	406
-	-	-	1355	60646	1352	60248	1349	59994	676	13005	560	8386	205
386	151	98	7486	127453	7444	126567	7409	125839	9247	89140	7062	51754	1570

BETRIEBE

3 4 - - . 13

FUTTERMOEHREN, FUTTERKOHLE, MARKSTAMMKOHL). - 4) EINSCHL. GARTENBAUSAEMEREIEN; OHNE ANBAU IN HAUS- UND WAECHSE (KOERNERSENF, FLACHS, ZICHORIEN, HEIL- UND GEMUEZPFLANZEN U.A.). - 6) WINTER- UND SOMMERFRUCHT.

NEUE LAENDER UND BERLIN-OST

LFDI NR.	LANDW. GENUTZTE FLAECHE VON ... BIS UNTER ... HA	ACKERLAND		ZUSAMMEN		WEIZEN		ROGGEN		GETREIDE EINSCHL. DAR	
		INSGESAMT								WINTERGERSTE	
		BE- TRIEBE	FLAECHE HA	BE- TRIEBE	FLAECHE HA	BE- TRIEBE	FLAECHE HA	BE- TRIEBE	FLAECHE HA	BE- TRIEBE	FLAECHE HA
		1	2	3	4	5	6	7	8	9	10
LANDWIRTSCHAFT											
01	0 AR	-	-	-	-	-	-	-	-	-	-
02	0,01-	1	1945	724	51	15	21	5	14	4	7
03	1 - 2	2	2436	2131	1294	777	600	272	292	137	176
04	2 - 5	5	2674	4621	1765	2191	839	664	447	375	326
05	5 - 10	10	1684	7470	1231	3928	550	1112	300	606	267
06	10 - 15	15	1057	8739	869	4979	464	1535	247	709	228
07	15 - 20	20	792	9640	692	5713	362	1636	223	946	204
08	20 - 30	30	856	14644	763	8853	441	2802	241	1392	289
09	30 - 50	50	934	25878	847	16026	514	5024	288	2535	341
10	50 - 100	100	991	52273	918	32633	659	12495	345	4307	474
11	100 UND MEHR		3899	4118338	3757	2080862	3342	773174	2163	334171	3182
12	INSGESAMT		17268	4244459	12187	2155978	7792	798719	4560	345183	5494
FORST											
13	INSGESAMT		72	1390	19	107	5	7	7	1	3

LFDI NR.	LANDW. GENUTZTE FLAECHE VON ... BIS UNTER ... HA	ZUSAMMEN 4)		ZUSAMMEN 2)		GEMUESE, SPARGEL, IM WECHSEL MIT LANDW. KULTUREN		DARUNTER ERDBEEREN IM WECHSEL MIT GARTENGEWAECHSEN		GARTENGEWAECHSE UNTER GLAS FREI-UNTER- LAND-GLAS- FLAECHE		BLUMEN UND ZUSAMMEN 2)	
		BETR.	FL. HA	BETR.	FL. HA	BETR.	FL. HA	BETR.	FL. HA	BETR.	FL. HA	BETR.	FL. HA
		25	26	27	28	29	30	31	32	33	34	35	36
LANDWIRTSCHAFT													
01	0 AR	-	-	-	-	-	-	-	-	-	-	-	-
02	0,01-	1	1828	626	895	194	178	39	812	156	559	59	50
03	1 - 2	2	600	446	446	234	220	82	279	151	174	69	36
04	2 - 5	5	385	459	308	267	175	104	170	163	84	53	26
05	5 - 10	10	199	482	154	287	101	106	88	181	53	92	35
06	10 - 15	15	83	195	77	158	58	82	30	77	18	31	15
07	15 - 20	20	62	183	51	101	40	68	21	33	14	14	10
08	20 - 30	30	42	272	38	190	22	47	21	143	14	65	47
09	30 - 50	50	81	533	75	415	31	101	51	314	23	227	23
10	50 - 100	100	56	656	49	489	39	391	21	98	10	64	15
11	100 UND MEHR		831	20671	786	18709	697	16174	195	2536	148	1655	167
12	INSGESAMT		4167	24522	2889	21045	1561	17194	1688	3851	1097	2330	423
FORST													
13	INSGESAMT		14	1	11	1	8	1	3	0	.	.	6

1) ZUM AUSREIFEN.- 2) OHNE SAMENBAU.- 3) OHNE SAMENBAU; RUNKELRUEBEN, KOHLRUEBEN, ALLE ANDEREN HACKFRUECHTE (Z.B. NUTZGAERTEN.- 5) RAPS UND RUEBSEN, HOPFEN, TABAK, RUEBEN UND GRAESER ZUR SAMENGHEINUNG, ALLE ANDEREN HANDELSGE 7) GRUEN- UND SILOMAIS, KLEE, KLEEGRAS UND KLEE-LUZERNE-GEMISCH, LUZERNE, GRASANBAU AUF DEM ACKERLAND, SERRADELLA U.Ä.

ACKERLAND 1991

FRUCHTARTEN

NEUE LAENDER UND BERLIN-OST

KOERNERMAIS UNTER				HUELSENFRUECHTE 1)				KARTOFFELN				ZUCKERRUEBEN 2)				FUTTERHACKFRUECHTE 3)											
SOMMERGERSTE		HAFER		KOERNERMAIS		HUELSENFRUECHTE 1)		KARTOFFELN		ZUCKERRUEBEN 2)		FUTTERHACKFRUECHTE 3)		SOMMERGERSTE		HAFER		KOERNERMAIS		HUELSENFRUECHTE 1)		KARTOFFELN		ZUCKERRUEBEN 2)		FUTTERHACKFRUECHTE 3)	
BETR.	FL. HA	BETR.	FL. HA	BETR.	FL. HA	BETR.	FL. HA	BETR.	FL. HA	BETR.	FL. HA	BETR.	FL. HA	BETR.	FL. HA	BETR.	FL. HA	BETR.	FL. HA	BETR.	FL. HA	BETR.	FL. HA	BETR.	FL. HA	BETR.	FL. HA
11		12		13		14		15		16		17		18		19		20		21		22		23		24	

LICHE BETRIEBE

-	-	-	-	-	-	-	-	-	-	-	-	-	-	-	-	-	-	-	-	-	-	-	-	-	-	-	-
9	2	4	1	151	21	4	1	74	10	02													
307	152	236	87	.	.	12	2	1430	302	31	7	1179	217	03													
555	480	451	269	52	25	10	5	1643	467	46	16	1484	388	04													
488	1051	355	426	33	37	14	18	913	396	50	30	818	329	05													
392	1312	274	466	27	30	9	12	546	340	61	74	513	239	06													
324	1496	216	541	20	33	9	21	376	279	56	92	353	234	07													
355	2055	231	673	25	57	14	32	382	348	112	239	355	266	08													
446	4236	253	956	30	152	24	87	341	439	189	612	330	280	09													
492	7875	257	1589	23	220	30	234	296	843	343	1919	259	340	10													
2922	384446	1477	59998	245	18766	316	17223	1821	113758	2284	164107	967	9214	11													
6290	403104	3754	65005	498	19326	438	17634	7899	117193	3176	167097	6332	11516	12													

BETRIEBE

3	1	3	9	31	6	-	-	17	2	13
---	---	---	---	---	---	---	---	----	---	---	---	----	---	----

ZIERPFLANZEN UNTER GLAS				HANDELSGEWAECHSE UND ZWAR				FUTTERPFLANZEN				GRUEN-DUENGLUNGS- UND SCHWARZBRACHE																	
FREI-LAND		UNTER-GLAS		ZUSAMMEN 5)		OHNE RUEBEN UND GRAESER ZUR SAMEN-GEWINNUNG		RAPS UND RUEBSEN 6)		ZUSAMMEN 7)		DAR. GRUEN-UND SILOMAIS		GRUEN-DUENGLUNGS- UND SCHWARZBRACHE															
BETR.	FL. HA	BETR.	FL. HA	BETR.	FL. HA	BETR.	FL. HA	BETR.	FL. HA	BETR.	FL. HA	BETR.	FL. HA	BETR.	FL. HA														
38		39		40		41		42		43		44		45		46		47		48		49		50		51		52	

LICHE BETRIEBE

1485	234	141	68	16	68	16	.	.	46	10	8	1	117	26	02
314	118	66	80	27	78	26	.	.	663	291	204	49	89	61	03
138	90	69	82	74	78	71	21	38	943	821	358	160	118	199	04
63	78	90	93	248	92	237	46	159	696	1343	270	235	193	696	05
14	11	23	89	378	84	357	68	320	528	1530	227	359	196	993	06
14	49	29	104	551	102	533	83	465	425	1634	198	390	147	934	07
10	19	49	139	779	135	737	102	622	456	2424	231	692	177	1432	08
21	38	72	200	1632	198	1619	159	1345	521	4145	336	1518	190	2124	09
13	104	36	303	3741	294	3538	263	3115	645	8641	467	4003	218	3266	10
127	30	80	2824	388443	2801	351396	2678	326448	3206	846475	2834	414853	2174	477587	11
2199	771	657	3982	395888	3930	358530	3426	332515	8129	867314	5133	422260	3619	487318	12

BETRIEBE

3	0	0	5	1	5	1	-	-	27	717	3	0	6	550	13
---	---	---	---	---	---	---	---	---	----	-----	---	---	---	-----	----

FUTTERMOEHREN, FUTTERKOHL, MARKSTAMMKOHL).
 WAECHSE (KOERNERSENF, FLACHS, ZICHORIEN, HEIL- UND GEWUERZPFLANZEN U.A.).

4) EINSCHL. GARTENBAUSAEMEREIEN; OHNE ANBAU IN HAUS- UND

6) WINTER- UND SOMMERFRUCHT.

BRANDENBURG

				GETREIDE EINSCHL. DAR									
LFDI NR.	LANDW. GENUTZTE FLAECHE VON ... BIS UNTER ... HA	ACKERLAND		ZUSAMMEN		WEIZEN			ROGGEN			WINTERGERSTE	
		INSGESAMT											
		BE- TRIEBE	FLAECHE HA	BE- TRIEBE	FLAECHE HA	BE- TRIEBE	FLAECHE HA	BE- TRIEBE	FLAECHE HA	BE- TRIEBE	FLAECHE HA	BE- TRIEBE	FLAECHE HA
		1	2	3	4	5	6	7	8	9	10		
LANDWIRTSCHAFT													
01	0 AR	-	-	-	-	-	-	-	-	-	-	-	-
02	0,01-	1	429	148	15	5	4	1	7	2	.	.	.
03	1 - 2	2	720	619	431	231	177	66	153	73	.	.	.
04	2 - 5	5	753	1309	541	648	231	150	247	228	85	54	
05	5 - 10	10	438	2026	309	961	114	148	158	341	48	83	
06	10 - 15	15	260	2100	199	1038	89	216	114	322	43	110	
07	15 - 20	20	205	2580	171	1344	72	277	104	476	40	171	
08	20 - 30	30	219	3594	189	1990	78	342	120	762	60	309	
09	30 - 50	50	257	6800	220	3762	106	769	137	1334	72	528	
10	50 - 100	100	223	10747	202	5759	112	1355	132	1793	97	1197	
11	100 UND MEHR		889	977675	866	433627	702	95136	712	154339	707	92849	
12	INSGESAMT		4393	1007400	3133	449364	1685	98448	1884	159670	1207	95323	
FORST													
13	INSGESAMT		31	676	10	96	3	3	4	1	.	.	.

				GARTENGEWAECHSE												
LFDI NR.	LANDW. GENUTZTE FLAECHE VON ... BIS UNTER ... HA	ZUSAMMEN 4)		ZUSAMMEN 2)		GEMUESE, SPARGEL, IM WECHSEL MIT LANDW. KULTUREN			DARUNTER ERDBEEREN IM WECHSEL MIT GARTENGEWAECHSEN			BLUMEN UND ZUSAMMEN 2)				
		BETR.	FL. HA	BETR.	FL. HA	BETR.	FL. HA	BETR.	FL. HA	BETR.	FL. HA	BETR.	FL. HA			
		25	26	27	28	29	30	31	32	33	34	35	36	37		
LANDWIRTSCHAFT																
01	0 AR	-	-	-	-	-	-	-	-	-	-	-	-	-		
02	0,01-	1	383	115	193	38	38	10	173	28	118	8	11	334		
03	1 - 2	2	192	114	166	71	95	31	86	40	45	17	7	85		
04	2 - 5	5	151	120	139	92	100	48	56	43	20	6	11	38		
05	5 - 10	10	94	177	84	94	58	50	39	44	22	13	14	29		
06	10 - 15	15	41	70	41	68	31	37	18	30	9	10	3	.		
07	15 - 20	20	34	74	31	47	26	33	12	13	9	7	3	7		
08	20 - 30	30	18	37	17	34	12	15	9	19	4	14	1	.		
09	30 - 50	50	39	163	38	156	14	55	29	102	5	36	6	5		
10	50 - 100	100	20	209	19	183	16	121	9	62	5	41	13	7		
11	100 UND MEHR		219	4963	211	4925	185	4031	59	893	43	395	62	32		
12	INSGESAMT		1191	6043	939	5707	575	4431	490	1275	280	545	129	544		
FORST																
13	INSGESAMT		6	0	4	0		

1) ZUM AUSREIFEN.- 2) OHNE SAMENBAU.- 3) OHNE SAMENBAU; RUNKELRUEBEN, KOHLRUEBEN, ALLE ANDEREN HACKFRUECHTE (Z.B. NUTZBAERTEN.- 5) RAPS UND RUEBSEN, HOPFEN, TABAK, RUEBEN UND GRAESER ZUR SAMENGWINNUNG, ALLE ANDEREN HANDELSGE 7) GRUEN- UND SILOMAIS, KLEE, KLEEGRAS UND KLEE-LUZERNE-GEMISCH, LUZERNE, GRASANBAU AUF DEM ACKERLAND, SERRADELLA U.A.

ACKERLAND 1991

FRUCHTARTEN

BRANDENBURG

KOERNERMAIS UNTER		SOMMERGERSTE		HAFER		KOERNERMAIS		HUELSENFRUECHTE 1)		KARTOFFELN		ZUCKERRUEBEN 2)		FUTTERHACKFRUECHTE 3)	
BETR.	FL.	BETR.	FL.	BETR.	FL.	BETR.	FL.	BETR.	FL.	BETR.	FL.	BETR.	FL.	BETR.	FL.
11	12	13	14	15	16	17	18	19	20	21	22	23	24		

LICHE BETRIEBE

-	-	-	-	-	-	-	-	-	-	-	-	-	-	-	-
.	42	5	-	-	24	-
117	83	114	63	22	8	.	.	475	137	9	4	409	100	04	01
75	171	88	114	13	19	5	7	234	105	3	1	195	76	05	02
60	154	68	141	9	10	5	5	148	99	5	6	118	55	06	03
53	190	49	142	6	12	4	11	112	94	3	2	88	48	07	04
51	241	56	195	5	13	7	12	116	101	8	20	84	48	08	05
86	651	72	301	10	20	15	47	108	136	24	49	82	62	09	06
65	747	65	512	5	54	5	32	80	158	42	137	53	77	10	07
609	55001	406	19760	76	5751	97	5169	464	35405	357	16637	193	1695	11	08
1186	57271	989	21252	165	5888	144	5285	2241	36338	456	16858	1583	2223	12	09

BETRIEBE

.	13	1	-	-	9	1	13
---	---	---	---	---	---	---	---	---	---	----	---	---	---	---	---	----

ZIERPFLANZEN UNTER GLAS		ZUSAMMEN 5)		HANDELSGEWAECHSE OHNE RUEBEN UND GRAESER ZUR SAMENGEWINNUNG		UND ZWAR RAPS UND RUEBSEN 6)		ZUSAMMEN 7)		FUTTERPFLANZEN DAR. GRUEN- UND SILOMAIS		GRUEN-DUENGLUNGS-PFLANZEN UND SCHWARZBRACHE		
BETR.	FL.	BETR.	FL.	BETR.	FL.	BETR.	FL.	BETR.	FL.	BETR.	FL.	BETR.	FL.	
38	39	40	41	42	43	44	45	46	47	48	49	50	51	52

LICHE BETRIEBE

305	40	29	31	10	31	10	-	-	12	3	4	0	23	-	01
68	26	12	24	7	24	7	-	-	211	84	100	24	28	25	02
24	12	11	23	14	22	13	4	5	272	202	134	65	41	81	04
27	27	55	23	56	23	55	6	21	178	292	78	74	87	348	05
.	.	.	15	39	14	37	8	29	144	411	80	143	72	378	06
4	22	5	26	112	26	112	19	80	109	417	50	104	71	479	07
.	.	.	22	100	22	97	13	78	112	517	61	160	88	769	08
4	2	5	57	357	56	354	40	322	145	1274	96	517	68	749	09
6	22	4	66	861	61	786	52	652	161	2391	125	1323	76	1123	10
29	6	15	608	74185	603	65043	556	55409	779	223084	717	124993	638	182910	11
471	156	139	895	75742	882	66515	698	56596	2123	228676	1445	127404	1192	186871	12

BETRIEBE

.	10	264	.	.	5	307	13
---	---	---	---	---	---	---	---	---	---	----	-----	---	---	---	-----	----

FUTTERMOEHREN, FUTTERKOHL, MARKSTAMMKOHL).

4) EINSCHL. GARTENBAUSAEMEREIEN; OHNE ANBAU IN HAUS- UND

WAECHSE (KOERNERSENF, FLACHS, ZICHORIEN, HEIL- UND GEWUERZPFLANZEN U.A.).

6) WINTER- UND SOMMERFRUCHT.

MECKLENBURG-VORPOMMERN

LFDI	NR.	LANDW. GENUZTE FLAECHE VON ... BIS UNTER ... HA	ACKERLAND		ZUSAMMEN		WEIZEN		ROGGEN		GETREIDE EINSCHL. DAR	
			INSGESAMT	INSGESAMT	INSGESAMT	INSGESAMT	INSGESAMT	INSGESAMT	WINTERGERSTE			
			BE- TRIEBE	FLAECHE HA	BE- TRIEBE	FLAECHE HA	BE- TRIEBE	FLAECHE HA	BE- TRIEBE	FLAECHE HA	BE- TRIEBE	FLAECHE HA
			1	2	3	4	5	6	7	8	9	10

LANDWIRTSCHAFT												
01	0	AR	-	-	-	-	-	-	-	-	-	-
02	0,01-	1	105	43	5	2	.	.	3	1	.	.
03	1	2	243	227	133	87	.	.	52	25	.	.
04	2	5	280	444	180	214	59	52	76	69	16	10
05	5	10	202	965	139	502	56	149	39	86	26	64
06	10	15	139	1199	116	740	58	255	40	140	26	103
07	15	20	117	1401	98	803	49	269	33	149	29	101
08	20	30	143	2458	125	1427	72	471	35	255	43	278
09	30	50	154	4426	136	2665	77	931	40	431	47	527
10	50	100	188	9375	175	5772	117	2114	68	880	77	954
11	100	UND MEHR	913	990863	866	493678	760	181882	541	77956	718	132191
12		INSGESAMT	2484	1011402	1973	505892	1294	186146	927	79991	992	134233

FORST												
13		INSGESAMT	4	414	-	-	-	-	-	-	-	-

LFDI	NR.	LANDW. GENUZTE FLAECHE VON ... BIS UNTER ... HA	ZUSAMMEN 4)		ZUSAMMEN 2)		GEMUESE, SPARGEL, ERDBEEREN		GARTENGEWAECHSE DARUNTER		BLUMEN UND				
			BETR.	FL. HA	BETR.	FL. HA	IM WECHSEL MIT LANDW. KULTUREN	IM WECHSEL MIT GARTENGEWAECHSEN UNTER GLAS- I FREI- I LAND- I GLAS- I	ZUSAMMEN 2)						
			25	26	27	28	29	30	31	32	33	34	35	36	37

LANDWIRTSCHAFT															
01	0	AR	-	-	-	-	-	-	-	-	-	-	-	-	-
02	0,01-	1	91	34	46	11	7	1	43	10	35	3	5	84	23
03	1	2	43	42	28	18	11	6	21	12	18	6	4	35	24
04	2	5	19	37	10	12	3	4	7	7	4	2	2	15	22
05	5	10	15	63	12	35	5	5	9	31	7	25	4	10	24
06	10	15	6	14	3	2	3	2	.	.	-	-	-	4	11
07	15	20	4	25	3	14
08	20	30	4	54	4	30	3	25
09	30	50	8	119	8	107	-	-	8	107	8	100	7	8	12
10	50	100	3	84	3	75	-	-	-	.	.
11	100	UND MEHR	127	1759	122	1685	103	1394	41	291	30	122	25	30	20
12		INSGESAMT	320	2232	239	1990	138	1509	135	481	105	260	59	191	181

FORST															
13		INSGESAMT	-	-	-	-	-	-	-	-	-	-	-	-	-

1) ZUM AUSREIFEN.- 2) OHNE SAMENBAU.- 3) OHNE SAMENBAU; RUNKELRUEBEN, KOHLRUEBEN, ALLE ANDEREN HACKFRUECHTE (Z.B. NUTZGAERTEN.- 5) RAPS UND RUEBSEN, HOPFEN, TABAK, RUEBEN UND GRAESER ZUR SAMENGEWINNUNG, ALLE ANDEREN HANDELSGE 7) GRUEN- UND SILOMAIS, KLEE, KLEEGRAS UND KLEE-LUZERNE-GEMISCH, LUZERNE, GRASANBAU AUF DEM ACKERLAND, SERRADELLA U.A.

FRUCHTARTEN

MECKLENBURG-VORPOMMERN

KOERNERMAIS UNTER		SOMMERGERSTE		HAFER		KOERNERMAIS		HUELSENFRUECHTE 1)		KARTOFFELN		ZUCKERRUEBEN 2)		FUTTERHACKFRUECHTE 3)	
BETR.	FL. HA	BETR.	FL. HA	BETR.	FL. HA	BETR.	FL. HA	BETR.	FL. HA	BETR.	FL. HA	BETR.	FL. HA	BETR.	FL. HA
11	12	13	14	15	16	17	18	19	20	21	22	23	24		

LICHE BETRIEBE

-	-	-	-	-	-	-	-	-	-	-	-	-	-	-	-
.	.	25	11	4	1	.	.	14	2	-	-	12	3	02	
46	35	43	28	3	1	-	-	122	29	3	1	111	27	03	
39	114	38	74	4	4	3	5	145	44	3	1	176	62	04	
36	160	30	62	4	5	-	-	84	36	3	3	98	55	05	
34	183	27	89	4	11	-	-	68	52	8	9	72	47	06	
40	265	33	101	3	4	.	.	34	25	11	23	54	48	07	
44	528	39	166	6	31	.	.	50	42	25	50	71	79	08	
85	1296	46	330	8	38	.	.	40	67	30	74	63	85	09	
640	73052	359	20535	23	1518	48	2689	49	214	50	222	52	71	10	
990	75649	640	21397	59	1613	57	2706	376	26914	528	36611	216	2030	11	
								982	27426	661	36994	925	2507	12	

BETRIEBE

-	-	-	-	-	-	-	-	-	-	-	-	-	-	-	-
															13

ZIERPFLANZEN UNTER GLAS		FREI-LAND-GLAS		ZUSAMMEN 5)		HANDELSGEWAECHSE UND ZWAR OHNE RUEBEN UND GRAESER ZUR SAMENGEWINNUNG		RAPS UND RUEBSEN 6)		FUTTERPFLANZEN ZUSAMMEN 7)		DAR. GRUEN-UND SILOMAIS		GRUEN-DUENGUNGS-PFLANZEN UND SCHWARZBRACHE	
BETR.	FL. HA	BETR.	FL. HA	BETR.	FL. HA	BETR.	FL. HA	BETR.	FL. HA	BETR.	FL. HA	BETR.	FL. HA	BETR.	FL. HA
38	39	40	41	42	43	44	45	46	47	48	49	50	51	52	

LICHE BETRIEBE

68	9	10	-	-	3	1	-	-	4	1	02
29	11	7	-	-	62	35	14	5	3	2	03
12	8	8	7	11	7	11	4	9	72	64	31	16	7	12	04
8	13	8	12	46	12	46	8	35	71	189	34	37	17	67	05
3	5	6	21	111	19	107	17	106	52	130	27	50	18	96	06
.	.	.	27	198	27	198	24	187	51	190	36	77	11	89	07
7	4	8	35	239	34	228	26	200	70	351	46	161	24	213	08
.	.	.	40	412	39	402	37	397	73	523	52	252	28	482	09
26	3	11	60	800	59	795	58	793	126	1689	97	886	27	512	10
158	66	88	699	143759	694	133560	691	132640	760	171075	672	86490	481	112348	11
			910	145579	900	135350	865	134366	1340	174245	1009	87974	620	113822	12

BETRIEBE

-	-	-	-	-	-	-	-	-	3	172	-	-	.	.	13
---	---	---	---	---	---	---	---	---	---	-----	---	---	---	---	----

FUTTERMOEHREN, FUTTERKOHL, MARKSTAMMKOHL).
WAECHSE (KOERNERSENF, FLACHS, ZICHORIEN, HEIL- UND GEWUERZPFLANZEN U.A.).

4) EINSCHL. GARTENBAUSAEMEREIEN; OHNE ANBAU IN HAUS- UND
6) WINTER- UND SOMMERFRUCHT.

SACHSEN

LFDI NR.	LANDW. GENUTZTE FLAECHE VON ... BIS UNTER ... HA	ACKERLAND										ZUSAMMEN		WEIZEN		ROGGEN		WINTERGERSTE		GETREIDE EINSCHL. DAR	
		INSGESAMT		BE-		FLAECHE		BE-		FLAECHE		BE-		FLAECHE		BE-		FLAECHE			
		1	2	TRIEBE	HA	TRIEBE	HA	TRIEBE	HA	TRIEBE	HA	TRIEBE	HA	TRIEBE	HA	TRIEBE	HA	TRIEBE	HA	9	10
01	0 AR	-	-	-	-	-	-	-	-	-	-	-	-	-	-	-	-	-	-	-	-
02	0,01-	1	679	283	3	1
03	1 - 2	2	471	388	171	102	24	11	
04	2 - 5	5	587	975	332	383	157	130	39	28	65	55									
05	5 - 10	10	489	1990	349	1009	147	313	38	59	83	173									
06	10 - 15	15	325	2667	274	1505	146	489	43	115	68	251									
07	15 - 20	20	255	3018	222	1868	118	538	38	158	62	340									
08	20 - 30	30	252	4246	227	2649	138	916	28	94	83	554									
09	30 - 50	50	252	7005	240	4582	162	1520	37	274	98	828									
10	50 - 100	100	240	12503	217	8209	163	3185	49	548	117	1551									
11	100 UND MEHR		651	630097	628	323863	556	116187	274	29310	556	88490									
12	INSGESAMT		4201	663173	2663	344171	1677	123320	577	30599	1156	92253									
13	INSGESAMT		4	33	-	-	-	-	-	-	-	-									

LANDWIRTSCHAFT

FORST

LFDI NR.	LANDW. GENUTZTE FLAECHE VON ... BIS UNTER ... HA	ZUSAMMEN 4)				ZUSAMMEN 2)		GARTENGEWAECHSE DARUNTER GEMUESE, SPARGEL, ERDBEEREN IM WECHSEL MIT LANDW. KULTUREN				IM WECHSEL MIT GARTENGEWAECHSEN UNTER GLAS FREI-UNTER- LAND-GLAS-				BLUMEN UND ZUSAMMEN 2)	
		BETR.		FL.		BETR.		FL.		BETR.		FL.		BETR.		FL.	
		25	26	27	28	29	30	31	32	33	34	35	36	37	36	37	
01	0 AR	-	-	-	-	-	-	-	-	-	-	-	-	-	-	-	
02	0,01-	1	676	268	342	90	53	13	321	76	226	33	24	618	175		
03	1 - 2	2	155	145	95	66	29	15	81	51	61	29	14	130	78		
04	2 - 5	5	82	148	61	84	21	26	49	58	29	29	8	55	62		
05	5 - 10	10	34	104	29	66	12	13	21	53	14	33	7	15	31		
06	10 - 15	15	7	40	6	32	3	19	.	.	3	11	1	3	7		
07	15 - 20	20	7	34	5	16	3	18		
08	20 - 30	30	10	81	9	55	.	.	8	54	6	22	6	4	26		
09	30 - 50	50	10	98	8	86	4	6	4	80	3	74	5	5	9		
10	50 - 100	100	12	166	10	71	8	46	3	24	.	.	.	3	95		
11	100 UND MEHR		141	3438	136	3381	123	3083	31	298	27	242	30	20	9		
12	INSGESAMT		1134	4521	701	3947	257	3238	523	709	373	497	96	856	511		
13	INSGESAMT			

FORST

1) ZUM AUSREIFEN.- 2) OHNE SAMENBAU.- 3) OHNE SAMENBAU; RUNKELRUEBEN, KOHLRUEBEN, ALLE ANDEREN HACKFRUECHTE (Z.B. NUTZGAERTEN.- 5) RAPS UND RUEBSEN, HOPFEN, TABAK, RUEBEN UND GRAESER ZUR SAMENGEWINNUNG, ALLE ANDEREN HANDELSGE 7) GRUEN- UND SILOMAIS, KLEE, KLEEGRAS UND KLEE-LUZERNE-GEMISCH, LUZERNE, GRASANBAU AUF DEM ACKERLAND, SERRADELLA U.A.

ACKERLAND 1991

FRUCHTARTEN

SACHSEN

KOERNERMAIS UNTER		SOMMERGERSTE		HAFER		KOERNERMAIS		HUELSENFRUECHTE 1)		KARTOFFELN		ZUCKERRUEBEN 2)		FUTTERHACKFRUECHTE 3)	
BETR.	FL.	BETR.	FL.	BETR.	FL.	BETR.	FL.	BETR.	FL.	BETR.	FL.	BETR.	FL.	BETR.	FL.
11	12	13	14	15	16	17	18	19	20	21	22	23	24		

LICHE BETRIEBE

-	-	-	-	-	-	-	-	-	-	-	-	-	-	-	-
.	.	34	13	20	3	01
115	100	103	58	201	33	3	0	.	.	.	02
161	330	96	89	7	5	.	.	267	97	13	6	232	82	05	
139	468	77	127	4	4	-	-	161	85	12	10	151	55	06	
130	663	59	136	112	79	17	22	106	67	07	
141	868	67	161	5	9	.	.	105	98	20	34	97	63	08	
166	1613	68	225	6	45	4	34	89	78	38	117	90	70	09	
150	2516	58	295	3	38	7	47	64	103	66	334	70	71	10	
532	77435	224	6832	48	3707	34	2213	319	17972	353	22613	203	2366	11	
1578	84015	786	7936	80	3810	52	2302	1688	18835	529	23138	1482	2880	12	

BETRIEBE

-	-	-	-	-	-	-	-	-	-	-	-	-	-	-	-
															13

ZIERPFLANZEN UNTER GLAS		ZUSAMMEN 5)		HANDELSGEWAECHSE UND ZWAR		OHNE RUEBEN UND GRAESER ZUR SAMENGEWINNUNG		RAPS UND RUEBSEN 6)		ZUSAMMEN 7)		DAR. GRUEN-UND SILOMAIS		GRUEN-DUENGLUNGS-PFLANZEN UND SCHWARZBRACHE	
BETR.	FL.	BETR.	FL.	BETR.	FL.	BETR.	FL.	BETR.	FL.	BETR.	FL.	BETR.	FL.	BETR.	FL.
38	39	40	41	42	43	44	45	46	47	48	49	50	51	52	

LICHE BETRIEBE

542	99	52	12	2	12	2	-	-	14	3	-	-	20	7	02
115	50	25	6	4	6	4	.	.	126	59	34	6	13	11	03
46	34	21	8	12	8	12	.	.	232	243	82	28	16	28	04
13	20	11	23	73	23	73	18	66	206	466	58	55	46	153	05
3	2	6	22	137	21	126	19	108	164	566	44	56	57	269	06
3	11	8	24	151	22	134	20	127	142	594	49	79	38	200	07
4	12	15	33	201	30	172	24	138	145	877	62	172	31	239	08
3	6	2	41	391	41	391	31	271	163	1379	87	298	36	256	09
3	73	22	67	923	65	826	57	645	157	2289	102	695	36	363	10
19	2	6	459	51078	453	39978	418	35627	539	161865	454	65651	307	44689	11
751	307	166	695	52971	681	41717	591	36990	1888	168341	972	67041	600	46214	12

BETRIEBE

-	-	-	-	-	-	-	-	-	-	-	-	-	-	-	-
															13

FUTTERMUEHREN, FUTTERKOHL, MARKSTAMMKOHL),
WAECHSE (KOERNERSENF, FLACHS, ZICHORIEN, HEIL- UND GENUEERZPFLANZEN U.A.).

4) EINSCHL. GARTENBAUSAEMEREIEN; OHNE ANBAU IN HAUS- UND
5) WINTER- UND SOMMERFRUCHT.

5 [7]BETRIEBE MIT
5.1 [7.1]NACH

SACHSEN-ANHALT

LFDI NR.	LANDW. GENUTZTE FLAECHE VON ... BIS UNTER ... HA	ACKERLAND										GETREIDE EINSCHL. DAR		
		INSGESAMT		ZUSAMMEN		WEIZEN		ROGGEN		WINTERGERSTE				
		BE- TRIEBE	FLAECHE HA	BE- TRIEBE	FLAECHE HA	BE- TRIEBE	FLAECHE HA	BE- TRIEBE	FLAECHE HA	BE- TRIEBE	FLAECHE HA	BE- TRIEBE	FLAECHE HA	
		1	2	3	4	5	6	7	8	9	10			
01	0 AR	-	-	-	-	-	-	-	-	-	-	-	-	-
02	0,01-	1	333	131	21	6	11	3	3	1	4	1		
03	1 -	2	532	533	338	227	192	100	48	24	72	35		
04	2 -	5	504	1013	364	516	212	186	63	43	110	84		
05	5 -	10	232	1173	188	672	98	240	43	89	51	82		
06	10 -	15	147	1277	126	784	83	293	37	98	45	138		
07	15 -	20	103	1352	98	863	57	287	37	134	40	173		
08	20 -	30	131	2482	118	1564	79	638	41	240	52	233		
09	30 -	50	181	5232	163	3085	103	1138	62	464	74	512		
10	50 -	100	224	12961	216	8279	176	3970	81	995	122	1224		
11	100 UND MEHR		947	915803	922	501003	858	234887	480	62016	774	104014		
12	INSGESAMT		3334	941958	2554	516999	1869	241741	895	64105	1344	106495		
13	INSGESAMT		27	215	5	7		

LANDWIRTSCHAFT

FORST

LFDI NR.	LANDW. GENUTZTE FLAECHE VON ... BIS UNTER ... HA	GARTENGEWAECHSE DARUNTER										BLUMEN UND			
		ZUSAMMEN 4)		ZUSAMMEN 2)		GEMUESE, SPARGEL, IM WECHSEL MIT LANDW. KULTUREN		SPARGEL, ERDBEEREN IM WECHSEL MIT GARTENGEWAECHSEN		UNTER GLAS FREI-UNTER- LAND-GLAS-		ZUSAMMEN 2)			
		BETR.	FL. HA	BETR.	FL. HA	BETR.	FL. HA	BETR.	FL. HA	BETR.	FL. HA	BETR.	FL. HA		
		25	26	27	28	29	30	31	32	33	34	35	36	37	
01	0 AR	-	-	-	-	-	-	-	-	-	-	-	-	-	-
02	0,01-	1	297	109	152	35	51	10	127	24	76	9	6	273	73
03	1 -	2	132	99	101	57	61	23	52	34	28	14	7	70	40
04	2 -	5	78	94	61	52	38	22	31	30	19	9	4	38	40
05	5 -	10	31	86	22	51	16	24	11	27	6	11	2	15	35
06	10 -	15	14	15	14	13	13	8
07	15 -	20	11	35	8	17	8	16	4	19
08	20 -	30	8	72	6	43	5	7	4	17
09	30 -	50	18	111	15	57	10	36	6	21	3	18	1	6	53
10	50 -	100	8	41	6	14	6	14	-	-	-	-	-	.	.
11	100 UND MEHR		208	5518	190	4723	178	4544	28	179	19	87	20	29	33
12	INSGESAMT		805	6180	575	5060	386	4703	261	357	155	156	71	442	314
13	INSGESAMT		7	0	6	0	6	0	-	-	-	-	-	3	0

LANDWIRTSCHAFT

FORST

1) ZUM AUSREIFEN.- 2) OHNE SAMENBAU.- 3) OHNE SAMENBAU; RUNKELRUEBEN, KOHLRUEBEN, ALLE ANDEREN HACKFRUECHTE (Z.B. NUTZGAERTEN.- 5) RAPS UND RUEBSEN, HOPFEN, TABAK, RUEBEN UND GRAESER ZUR SAMENGWINNUNG, ALLE ANDEREN HANDELSGE 7) GRUEN- UND SILOMAIS, KLEE, KLEEGRAS UND KLEE-LUZERNE-GEMISCH, LUZERNE, GRASANBAU AUF DEM ACKERLAND, SERRADELLA U.A.

ACKERLAND 1991

FRUCHTARTEN

SACHSEN-ANHALT

KOEKNERMAIS UNTER		SOMMERGERSTE		HAFER		KOEKNERMAIS		HUELSENFRUECHTE 1)		KARTOFFELN		ZUCKERRUEBEN 2)		FUTTERHACKFRUECHTE 3)	
BETR.	FL.	BETR.	FL.	BETR.	FL.	BETR.	FL.	BETR.	FL.	BETR.	FL.	BETR.	FL.	BETR.	FL.
I	HA	I	HA	I	HA	I	HA	I	HA	I	HA	I	HA	I	HA
11	12	13	14	15	16	17	18	19	20	21	22	23	24		

LICHE BETRIEBE

-	-	-	-	-	-	-	-	-	-	-	-	-	-	-	-	01
3	1	43	7	4	1	19	2	02		
77	37	.	.	12	3	.	.	320	76	12	3	233	49	03		
123	107	91	64	23	15	3	2	310	101	16	4	248	73	04		
82	173	48	60	6	6	.	.	120	74	18	14	100	44	05		
64	183	37	47	6	6	.	.	71	61	27	34	66	30	06		
39	155	32	82	3	6	.	.	51	38	19	32	41	31	07		
52	298	37	126	8	16	.	.	57	77	49	117	49	32	08		
85	782	43	132	.	.	5	6	58	129	76	292	52	38	09		
111	1635	50	290	6	88	14	108	58	212	146	964	48	88	10		
697	84912	272	6611	71	6278	93	5042	365	23130	793	70158	135	1368	11		
1333	88282	661	7434	142	6449	122	5172	1453	23906	1160	71619	991	1756	12		

BETRIEBE

-	-	-	-	-	-	-	-	13	5	-	-	5	1	13
---	---	---	---	---	---	---	---	----	---	---	---	---	---	----

ZIERPFLANZEN UNTER GLAS		ZUSAMMEN 5)		HANDELSGEWAECHSE UND ZWAR OHNE RUEBEN UND GRAESER ZUR SAMENGEWINNUNG				RAPS UND RUEBSEN 6)		ZUSAMMEN 7)		DAR. GRUEN- UND SILOMAIS		GRUEN-DUENGUNGS-PFLANZEN UND SCHWARZBRACHE	
BETR.	FL.	BETR.	FL.	BETR.	FL.	BETR.	FL.	BETR.	FL.	BETR.	FL.	BETR.	FL.	BETR.	FL.
I	HA	I	HA	I	HA	I	HA	I	HA	I	HA	I	HA	I	HA
38	39	40	41	42	43	44	45	46	47	48	49	50	51	52	

LICHE BETRIEBE

238	44	20	12	2	12	2	-	-	10	2	3	1	13	3	01
59	21	14	24	7	22	7	.	.	143	57	38	11	21	14	02
33	26	12	18	17	17	15	.	.	186	157	66	38	27	49	04
10	17	13	20	50	19	40	7	19	96	146	46	42	26	84	05
.	.	.	16	35	15	30	11	23	69	163	41	68	27	154	06
3	6	10	15	54	15	54	9	37	66	182	34	84	18	113	07
4	16	36	40	121	28	121	19	88	66	323	37	125	26	167	08
.	.	.	72	759	71	749	59	654	133	1571	108	917	64	940	10
27	15	15	667	64760	663	61502	629	53916	715	146681	644	85104	519	98144	11
379	157	129	912	66148	902	62862	771	54971	1570	149988	1092	86778	791	100190	12

BETRIEBE

.	.	.	4	1	4	1	-	-	10	201	.	.	-	-	13
---	---	---	---	---	---	---	---	---	----	-----	---	---	---	---	----

FUTTERMOEHREN, FUTTERKOHLE, MARKSTAMMKOHL).
WAECHSE (KOEKNERSENF, FLACHS, ZICHORIEN, HEIL- UND GENUEERZPFLANZEN U.A.).

4) EINSCHL. GARTENBAUSAEMEREIEN; OHNE ANBAU IN HAUS- UND

6) WINTER- UND SOMMERFRUCHT.

THÜRINGEN

				GETREIDE EINSCHL. DAR									
				ACKERLAND		ZUSAMMEN		WEIZEN		ROGGEN		WINTERGERSTE	
LFDI	LANDW. GENUTZTE FLAECHE VON ... BIS UNTER ... HA			INSGESAMT									
NR.				BE- TRIEBE	FLAECHE HA	BE- TRIEBE	FLAECHE HA	BE- TRIEBE	FLAECHE HA	BE- TRIEBE	FLAECHE HA	BE- TRIEBE	FLAECHE HA
I	I	I	I	1	2	3	4	5	6	7	8	9	10
LANDWIRTSCHAFT													
01	0 AR			-	-	-	-	-	-	-	-	-	-
02	0,01-	1		372	112	7	2	4	1	-	-	-	-
03	1 -	2		466	359	219	128	97	41	8	2	18	10
04	2 -	5		545	867	347	427	180	146	22	7	50	43
05	5 -	10		316	1274	242	769	135	263	20	25	58	97
06	10 -	15		183	1469	154	912	88	281	13	34	46	126
07	15 -	20		112	1289	103	834	66	265	11	29	33	107
08	20 -	30		110	1836	104	1224	74	435	17	41	51	230
09	30 -	50		88	2545	88	1932	66	677	12	32	50	377
10	50 -	100		115	6589	108	4613	91	1872	15	90	61	755
11	100 UND MEHR			495	602132	482	328000	466	145082	153	9921	426	68779
12	INSGESAMT			2802	618473	1854	338842	1267	149063	271	10182	793	70526
FORST													
13	INSGESAMT			6	51	4	3	-	-	.	.	-	-

				GARTENGEWAECHSE DARUNTER												
				ZUSAMMEN 4)		ZUSAMMEN 2)		GEMUESE, SPARGEL, ERDBEEREN IM WECHSEL MIT LANDW. KULTUREN		IM WECHSEL MIT GARTENGEWAECHSEN UNTER GLAS FREI-UNTER-GLAS		BLUMEN UND ZUSAMMEN 2)				
LFDI	LANDW. GENUTZTE FLAECHE VON ... BIS UNTER ... HA															
NR.				BETR.	FL. HA	BETR.	FL. HA	BETR.	FL. HA	BETR.	FL. HA	BETR.	FL. HA			
I	I	I	I	25	26	27	28	29	30	31	32	33	34			
I	I	I	I	I	I	I	I	I	I	I	I	I	I			
LANDWIRTSCHAFT																
01	0 AR			-	-	-	-	-	-	-	-	-	-			
02	0,01-	1		355	94	156	20	28	3	143	17	99	6			
03	1 -	2		76	44	55	21	23	8	39	13	22	3			
04	2 -	5		54	58	36	26	13	4	26	22	11	5			
05	5 -	10		22	35	14	24	9	7	6	17	.	.			
06	10 -	15		13	38	12	31	8	16	5	15	3	4			
07	15 -	20		6	14	4	9			
08	20 -	30				
09	30 -	50		3	4			
10	50 -	100		12	60	10	51	6	42	8	8	3	0			
11	100 UND MEHR			139	4909	125	3914	107	3043	35	871	29	810			
12	INSGESAMT			676	5257	417	4100	200	3131	266	969	172	838			
FORST																
13	INSGESAMT			-	-	-	-	-	-	-	-	-	-			

1) ZUM AUSREIFEN.- 2) OHNE SAMENBAU.- 3) OHNE SAMENBAU; RUNKELRUEBEN, KOHLRUEBEN, ALLE ANDEREN HACKFRUECHTE (Z.B. NUTZGAERTEN.- 5) RAPS UND RUEBSEN, HOPFEN, TABAK, RUEBEN UND GRAESER ZUR SAMENGEWINNUNG, ALLE ANDEREN HANDELSGE 7) GRUEN- UND SILOMAIS, KLEE, KLEEGRAS UND KLEE-LUZERNE-GEMISCH, LUZERNE, GRASANBAU AUF DEM ACKERLAND, SERRADELLA U.A.

FRUCHTARTEN

THÜRINGEN

KOERNERMAIS UNTER		SOMMERGERSTE		HAFER		KOERNERMAIS		HUELSENFRUECHTE 1)		KARTOFFELN		ZUCKERRUEBEN 2)		FUTTERHACKFRUECHTE 3)	
BETR.	FL. HA	BETR.	FL. HA	BETR.	FL. HA	BETR.	FL. HA	BETR.	FL. HA	BETR.	FL. HA	BETR.	FL. HA	BETR.	FL. HA
11	12	13	14	15	16	17	18	19	20	21	22	23	24		

LICHE BETRIEBE

-	-	-	-	-	-	-	-	-	-	-	-	-	-	-	-
153	154	99	54	363	97	11	6	329	81	04	
130	261	83	85	3	3	5	5	208	83	13	5	193	71	05	
93	347	62	89	4	5	3	6	98	43	9	15	106	52	06	
68	305	49	91	5	3	.	.	67	42	6	13	64	40	07	
71	382	38	88	4	15	.	.	54	30	10	18	54	44	08	
65	663	31	133	46	29	21	80	43	25	09	
81	1679	38	161	45	155	39	262	36	33	10	
444	94045	216	6259	26	1503	44	2109	297	10337	253	18087	220	1755	11	
1200	97883	675	6979	51	1556	63	2168	1534	10887	370	18488	1350	2151	12	

BETRIEBE

.	4	0	.	.	3	0	13
---	---	---	---	---	---	---	---	---	---	---	---	---	---	----

ZIERPFLANZEN UNTER GLAS		ZUSAMMEN 5)		HANDELSGEWAECHSE UND ZWAR OHNE RUEBEN UND GRAESER ZUR SAMENGEWINNUNG		RAPS UND RUEBSEN 6)		FUTTERPFLANZEN ZUSAMMEN 7)		DAR. GRUEN- UND SILOMAIS		GRUEN- DUENGLUNGS- PFLANZEN UND SCHWARZBRACHE		
BETR.	FL. HA	BETR.	FL. HA	BETR.	FL. HA	BETR.	FL. HA	BETR.	FL. HA	BETR.	FL. HA	BETR.	FL. HA	
38	39	40	41	42	43	44	45	46	47	48	49	50	51	52

LICHE BETRIEBE

313	39	29	11	1	11	1	.	.	7	1	.	.	57	9	02
42	11	7	18	5	18	5	.	.	120	55	.	.	24	10	03
23	10	17	26	20	24	20	7	12	181	155	45	12	24	22	04
5	1	4	15	23	15	23	7	18	142	243	54	27	16	39	05
3	1	6	15	56	15	56	13	54	99	261	35	43	21	87	06
-	-	-	12	36	12	36	11	34	67	251	29	46	9	53	07
-	-	-	21	119	21	119	20	118	63	357	25	75	8	43	08
-	-	-	22	131	22	131	19	126	44	282	26	60	6	81	09
24	3	30	391	54660	388	51314	384	48856	410	143150	346	52325	227	39123	11
415	69	103	569	55449	564	52086	501	49592	1201	145436	614	52773	407	39795	12

BETRIEBE

-	-	-	-	-	-	-	-	-	.	.	-	-	-	-	13
---	---	---	---	---	---	---	---	---	---	---	---	---	---	---	----

FUTTERMOEHREN, FUTTERKOHL, MARKSTAMMKOHL).
WAECHSE (KOERNERSENF, FLACHS, ZICHORIEN, HEIL- UND GEWUERZPFLANZEN U.A.).

4) EINSCHL. GARTENBAUSAEMEREIEN; OHNE ANBAU IN HAUS- UND WINTER- UND SOMMERFRUCHT.

6) WINTER- UND SOMMERFRUCHT.

STADTSTAATEN (BERLIN, BREMEN, HAMBURG)

LFDI NR.	LANDW. GENUTZTE FLAECHE VON ... BIS UNTER ... HA	ACKERLAND INSGESAMT										ZUSAMMEN		WEIZEN		ROGGEN		GETREIDE EINSCHL. DAR WINTERGERSTE			
		BE- TRIEBE		FLAECHE HA		BE- TRIEBE		FLAECHE HA		BE- TRIEBE		FLAECHE HA		BE- TRIEBE		FLAECHE HA		BE- TRIEBE		FLAECHE HA	
		1	2	3	4	5	6	7	8	9	10										
01	0 AR	-	-	-	-	-	-	-	-	-	-	-	-	-	-	-	-	-	-	-	
02	0,01-	1	681	319	
03	1 - 2	2	314	398	
04	2 - 5	5	184	464	22	41	
05	5 - 10	10	75	379	31	120	10	24	13	37	
06	10 - 15	15	52	323	25	119	5	20	16	59	10	26	
07	15 - 20	20	26	213	17	119	6	32	6	43	9	31	
08	20 - 30	30	64	785	52	493	22	118	31	189	23	87	
09	30 - 50	50	94	1732	76	985	48	263	38	338	41	206	
10	50 - 100	100	104	3073	77	1805	47	643	43	307	46	372	
11	100 UND MEHR	MEHR	23	3690	22	1690	18	560	11	722	15	316	
12	INSGESAMT		1617	11376	326	5184	160	1666	171	1716	157	1060									
13	INSGESAMT		.	.	-	-	-	-	-	-	-	-									

LANDWIRTSCHAFT

FORST

LFDI NR.	LANDW. GENUTZTE FLAECHE VON ... BIS UNTER ... HA	ZUSAMMEN 4)				ZUSAMMEN 2)		GARTENGEMAECHSE DARUNTER GEMUESE, SPARGEL, ERDBEEREN IM WECHSEL MIT LANDW. KULTUREN				IM WECHSEL MIT GARTENGEMAECHSEN UNTER GLAS FREI-UNTER- LAND-GLAS-				BLUMEN UND ZUSAMMEN 2)	
		BETR.		FL.		BETR.		FL.		BETR.		FL.		BETR.		FL.	
		25	26	27	28	29	30	31	32	33	34	35	36	37			
01	0 AR	-	-	-	-	-	-	-	-	-	-	-	-	-	-	-	
02	0,01-	1	676	315	282	98	.	.	275	97	162	48	21	544	216		
03	1 - 2	2	309	389	179	193	8	6	174	188	141	139	25	186	196		
04	2 - 5	5	146	368	105	251	6	6	99	245	80	197	20	66	118		
05	5 - 10	10	41	133	37	118	7	19	30	99	15	39	14	12	15		
06	10 - 15	15	20	49	18	41	6	10	13	31	4	8	7	7	7		
07	15 - 20	20	7	30	5	12	3	10	1	.	.		
08	20 - 30	30	12	63	9	62	5	14	6	47	3	34	7	.	.		
09	30 - 50	50	21	153	16	103	6	59	12	44	3	31	4	9	50		
10	50 - 100	100	10	118	8	117	5	115	.	.	-	-	-	3	1		
11	100 UND MEHR	MEHR	4	84	-	-	-	3	3		
12	INSGESAMT		1246	1702	662	1077	54	309	619	768	411	505	99	836	625		
13	INSGESAMT		-	-	-	-	-	-	-	-	-	-	-	-	-		

LANDWIRTSCHAFT

FORST

1) ZUM AUSREIFEN.- 2) OHNE SAMENBAU.- 3) OHNE SAMENBAU; RUNKELRUEBEN, KOHLRUEBEN, ALLE ANDEREN HACKFRUECHTE (Z.B. NUTZGAERTEN.- 5) RAPS UND RUEBSEN, HOPFEN, TABAK, RUEBEN UND GRAESER ZUR SAMENGWINNUNG, ALLE ANDEREN HANDELSGE 7) GRUEN- UND SILOMAIS, KLEE, KLEEGRAS UND KLEE-LUZERNE-GEMISCH, LUZERNE, GRASANBAU AUF DEM ACKERLAND, SERRADELLA U.A.

ACKERLAND 1991

FRUCHTARTEN

STADTSTAATEN (BERLIN, BREMEN, HAMBURG)

KOERNERMAIS UNTER				HUELSENFRUECHTE 1)				KARTOFFELN			ZUCKERRUEBEN 2)		FUTTERHACKFRUECHTE 3)		
SOMMERGERSTE		HAFER		KOERNERMAIS											
BETR.	FL. HA	BETR.	FL. HA	BETR.	FL. HA	BETR.	FL. HA	BETR.	FL. HA	BETR.	FL. HA	BETR.	FL. HA	BETR.	FL. HA
11	12	13	14	15	16	17	18	19	20	21	22	23	24		

LICHE BETRIEBE

-	-	-	-	-	-	-	-	-	-	-	-	-	-	-	-
.	15	1
5	5	6	5	11	2	-	-	3	1	04	
7	8	8	19	8	5	-	-	5	4	05	
.	.	7	12	8	13	-	-	6	4	06	
3	7	3	6	-	-	-	-	.	.	-	-	.	.	07	
11	21	21	76	8	10	-	-	10	9	08	
20	63	31	104	8	11	.	.	11	12	09	
17	72	28	132	4	73	6	39	4	3	.	.	5	7	10	
.	.	6	58	4	26	-	-	4	6	11	
67	185	110	413	15	114	10	60	72	52	4	17	47	45	12	

BETRIEBE

-	-	-	-	-	-	-	-	-	-	-	-
---	---	---	---	---	---	---	---	---	---	---	---	---	---	---	---

ZIERPFLANZEN UNTER GLAS				HANDELSGEMAECHSE UND ZWAR				FUTTERPFLANZEN				GRUEN-DUENGLUNGS-PFLANZEN UND SCHWARZBRACHE				
FREI-LAND		UNTER-GLAS		ZUSAMMEN 5)		OHNE RUEBEN UND GRAESER ZUR SAMEN-GEWINNUNG		RAPS UND RUEBSEN 6)		ZUSAMMEN 7)		DAR. GRUEN-UND SILOMAIS				
BETR.	FL. HA	BETR.	FL. HA	BETR.	FL. HA	BETR.	FL. HA	BETR.	FL. HA	BETR.	FL. HA	BETR.	FL. HA	BETR.	FL. HA	
38	39	40	41	42	43	44	45	46	47	48	49	50	51	52		

LICHE BETRIEBE

441	104	81	4	0	4	0	-	-	.	.	-	-	10	2	02
162	105	70	-	-	-	-	-	-	.	.	-	-	-	.	03
57	65	43	8	9	8	9	-	-	16	31	.	.	10	12	04
8	8	5	4	16	4	16	4	16	16	64	.	.	10	37	05
3	2	3	5	17	5	17	4	16	14	85	7	13	6	36	06
.	.	.	3	13	3	13	3	13	9	43	7	21	.	.	07
5	14	34	10	48	10	48	9	46	27	136	21	68	3	20	08
			24	179	24	168	23	167	52	288	42	172	11	88	09
-	-	-	41	493	40	464	40	464	74	687	64	447	8	106	10
.	.	.	16	556	16	556	16	556	13	802	11	413	9	538	11
681	312	243	115	1330	114	1291	99	1277	226	2139	156	1144	75	847	12

BETRIEBE

-	-	-	-	-	-	-	-	-	-	-	-	-	-	-	-
---	---	---	---	---	---	---	---	---	---	---	---	---	---	---	---

FUTTERBOEHREN, FUTTERKOHL, MARKSTAMMKOHL).
 WAECHSE (KOERNERSENF, FLACHS, ZICHORIEN, HEIL- UND GEWUERZPFLANZEN U.A.).

4) EINSCHL. GARTENBAUSAEMEREIEN; OHNE ANBAU IN HAUS- UND
 6) WINTER- UND SOMMERFRUCHT.

DEUTSCHLAND

		BETRIEBE MIT ACKERFLAECHE										
LFDI NR.	LANDW. GENUTZTE FLAECHE VON ... BIS UNTER ... HA	INSGESAMT			0,01 - 1			1 - 2				
		BETRIEBE	LF HA	ACKER- FLAECHE HA	BETRIEBE	LF HA	ACKER- FLAECHE HA	BETRIEBE	LF HA	ACKER- FLAECHE HA	BETRIEBE	LF HA
		1	2	3	4	5	6	7	8	9		
LANDWIRTSCHAFT												
01	0 AR	-	-	-	-	-	-	-	-	-	-	-
02	0,01- 1	14032	7369	5500	14032	7369	5500	-	-	-	-	-
03	1 - 2	41838	59196	40930	17901	24566	9440	23937	34630	31490	-	-
04	2 - 5	74677	251911	162358	12432	38612	6349	19986	62643	29037	-	-
05	5 - 10	84923	619058	395338	4147	28333	2106	7324	50088	10349	-	-
06	10 - 15	60648	748735	479666	1174	14081	600	2240	26989	3061	-	-
07	15 - 20	48131	836436	532456	438	7548	234	1209	20786	1624	-	-
08	20 - 30	69841	1720756	1103567	333	7901	170	939	22708	1236	-	-
09	30 - 50	70986	2719386	1796092	113	4118	56	416	15211	549	-	-
10	50 - 100	42232	2813218	1952897	21	1309	12	77	4795	103	-	-
11	100 UND MEHR	11553	6206186	5077151	5	876	3	11	1894	14	-	-
12	INSGESAMT	518861	15982251	11545955	50596	134712	24470	56139	239742	77464	-	-
FORST												
13	INSGESAMT	2423	8138	3758	2164	727	456	112	335	142	-	-

		BETRIEBE MIT ACKERFLAECHE										
LFDI NR.	LANDW. GENUTZTE FLAECHE VON ... BIS UNTER ... HA	7,5 - 10			10 - 15			15 - 20			20 -	
		BETR.	LF HA	ACKER- FLAECHE HA	BETR.	LF HA	ACKER- FLAECHE HA	BETR.	LF HA	ACKER- FLAECHE HA	BETR.	LF HA
		22	23	24	25	26	27	28	29	30	31	32
LANDWIRTSCHAFT												
01	0 AR	-	-	-	-	-	-	-	-	-	-	-
02	0,01- 1	-	-	-	-	-	-	-	-	-	-	-
03	1 - 2	-	-	-	-	-	-	-	-	-	-	-
04	2 - 5	-	-	-	-	-	-	-	-	-	-	-
05	5 - 10	10724	95053	90752	-	-	-	-	-	-	-	-
06	10 - 15	14109	172751	122788	19910	254919	234392	-	-	-	-	-
07	15 - 20	7495	128695	65618	17356	300189	214528	12125	215974	204072	-	-
08	20 - 30	4700	112093	40950	15858	378930	199471	18097	441537	314496	15362	383131
09	30 - 50	2312	86164	19933	5886	217090	73110	8810	320257	154076	11024	404884
10	50 - 100	606	37972	5181	1542	95552	18784	1757	110624	30382	2174	135105
11	100 UND MEHR	30	4383	261	74	12362	880	68	8872	1185	62	7348
12	INSGESAMT	39976	637110	345483	60626	1259041	741166	40857	1097264	704210	28622	930469
FORST												
13	INSGESAMT	13	482	114	15	407	175	6	260	98	.	.

ACKERLAND 1991

DER ACKERFLAECHE

DEUTSCHLAND

VON ... BIS UNTER ... HA

2 - 3			3 - 4			4 - 5			5 - 7,5			
BE- TRIEBE	LF HA	ACKER- FLAECHE HA	BE- TRIEBE	LF HA	ACKER- FLAECHE HA	BE- TRIEBE	LF HA	ACKER- FLAECHE HA	BE- TRIEBE	LF HA	ACKER- FLAECHE HA	I L F D I N R I
10	11	12	13	14	15	16	17	18	19	20	21	I

LICHE BETRIEBE

-	-	-	-	-	-	-	-	-	-	-	-	- 01
-	-	-	-	-	-	-	-	-	-	-	-	- 02
-	-	-	-	-	-	-	-	-	-	-	-	- 03
23051	72912	55352	12834	49055	43676	6374	28689	27944	-	-	-	- 04
9813	66188	23388	11913	82187	40873	12599	89350	55975	28403	207859	171294	05
2753	33472	6492	3072	37075	10448	3707	44568	16377	13683	164881	85508	06
1430	24594	3309	1485	25612	4969	1556	26796	6749	5037	86242	31354	07
1282	30985	2940	1430	34558	4692	1479	35800	6359	4109	99142	25225	08
700	25976	1601	790	29399	2560	860	32263	3668	2431	91175	14704	09
135	8514	307	174	10862	578	208	13064	889	643	39729	3890	10
16	2618	38	10	1915	34	10	1937	43	28	4101	173	11
39180	265260	94027	31708	270663	107829	26793	272468	118003	54334	693129	332147	12

BETRIEBE

30	186	70	20	182	69	13	533	57	18	287	112	13
----	-----	----	----	-----	----	----	-----	----	----	-----	-----	----

VON ... BIS UNTER ... HA

25	25 - 30			30 - 50			50 - 100			100 UND MEHR			
ACKER- FLAECHE HA	BETR.	LF HA	ACKER- FLAECHE HA	BETR.	LF HA	ACKER- FLAECHE HA	BETR.	LF HA	ACKER- FLAECHE HA	BETR.	LF HA	ACKER- FLAECHE HA	I L F D I N R I
33	34	35	36	37	38	39	40	41	42	43	44	45	I

LICHE BETRIEBE

-	-	-	-	-	-	-	-	-	-	-	-	-	- 01
-	-	-	-	-	-	-	-	-	-	-	-	-	- 02
-	-	-	-	-	-	-	-	-	-	-	-	-	- 03
-	-	-	-	-	-	-	-	-	-	-	-	-	- 04
-	-	-	-	-	-	-	-	-	-	-	-	-	- 05
-	-	-	-	-	-	-	-	-	-	-	-	-	- 06
339625	6252	173971	168404	-	-	-	-	-	-	-	-	-	- 07
246799	11242	418076	308139	26402	1074773	970898	-	-	-	-	-	-	- 08
48483	2576	158177	70378	13317	834447	537575	19002	1363069	1236336	-	-	-	- 10
1356	61	7856	1666	428	52920	17329	2327	276878	183168	8423	5822226	4871002	11
636263	20131	758080	548587	40147	1962140	1525802	21329	1639947	1419503	8423	5822226	4871002	12

BETRIEBE

.	.	.	.	9	604	336	6	1139	428	10	2718	1540	13
---	---	---	---	---	-----	-----	---	------	-----	----	------	------	----

FRÜHERES BUNDESGBIET

			BETRIEBE MIT ACKERFLAECHE								
LFDI NR.	LANDW. GENUTZTE FLAECHE VON ... BIS UNTER ... HA		INSGESAMT			0,01 - 1			1 - 2		
			BETRIEBE	LF HA	ACKER- FLAECHE HA	BE- TRIEBE	LF HA	ACKER- FLAECHE HA	BE- TRIEBE	LF HA	ACKER- FLAECHE HA
			1	2	3	4	5	6	7	8	9
LANDWIRTSCHAFT											
01	0 AR		-	-	-	-	-	-	-	-	-
02	0,01-	1	12087	6553	4776	12087	6553	4776	-	-	-
03	1 -	2	39402	55848	38800	16698	22924	8846	22704	32924	29953
04	2 -	5	72003	243706	157737	11727	36560	6005	19170	60309	27942
05	5 -	10	83239	607076	387868	4010	27425	2037	7153	48993	10108
06	10 -	15	59591	735870	470927	1145	13741	585	2205	26585	3016
07	15 -	20	47339	822784	522816	431	7425	230	1197	20579	1606
08	20 -	30	68985	1699923	1088923	326	7735	166	930	22474	1224
09	30 -	50	70052	2683012	1770214	112	4069	56	398	14520	522
10	50 -	100	41241	2743413	1900625	21	1309	12	73	4522	98
11	100 UND MEHR		7654	1155782	958813	3	415	2	9	1248	12
12	INSGESAMT		501593	10753966	7301497	46560	128155	22715	53839	232154	74481
FORST											
13	INSGESAMT		2351	3914	2369	2117	701	444	109	330	138

			BETRIEBE MIT ACKERFLAECHE										
LFDI NR.	LANDW. GENUTZTE FLAECHE VON ... BIS UNTER ... HA		7,5 - 10			10 - 15			15 - 20			20 -	
			BETR.	LF HA	ACKER- FLAECHE HA	BETR.	LF HA	ACKER- FLAECHE HA	BETR.	LF HA	ACKER- FLAECHE HA	BETR.	LF HA
			22	23	24	25	26	27	28	29	30	31	32
LANDWIRTSCHAFT													
01	0 AR		-	-	-	-	-	-	-	-	-	-	-
02	0,01-	1	-	-	-	-	-	-	-	-	-	-	-
03	1 -	2	-	-	-	-	-	-	-	-	-	-	-
04	2 -	5	-	-	-	-	-	-	-	-	-	-	-
05	5 -	10	10508	93128	88926	-	-	-	-	-	-	-	-
06	10 -	15	13849	169674	120516	19498	249687	229640	-	-	-	-	-
07	15 -	20	7400	127080	64795	17014	294376	210233	11885	211699	200051	-	-
08	20 -	30	4669	111359	40684	15680	374792	197223	17845	435540	310133	15127	377303
09	30 -	50	2289	85231	19734	5830	215038	72439	8720	316991	152512	10891	400053
10	50 -	100	601	37600	5139	1526	94533	18592	1732	109036	29953	2141	133146
11	100 UND MEHR		29	4280	253	64	8319	763	63	7966	1099	60	6997
12	INSGESAMT		39345	628351	340047	59612	1236744	728890	40245	1081230	693747	28219	917500
FORST													
13	INSGESAMT		10	330	87	13	237	153	4	95	63	4	106

ACKERLAND 1991

DER ACKERFLAECHE

FRÜHERES BUNDESGBIET

VON ... BIS UNTER ... HA

2 - 3			3 - 4			4 - 5			5 - 7,5			
BE-TRIEBE	LF	ACKER-FLAECHE	BE-TRIEBE	LF	ACKER-FLAECHE	BE-TRIEBE	LF	ACKER-FLAECHE	BE-TRIEBE	LF	ACKER-FLAECHE	I L F I D I N I R I .
10	11	12	13	14	15	16	17	18	19	20	21	

LICHE BETRIEBE

-	-	-	-	-	-	-	-	-	-	-	-	- 01
-	-	-	-	-	-	-	-	-	-	-	-	- 02
-	-	-	-	-	-	-	-	-	-	-	-	- 03
22315	70724	53668	12538	47958	42704	6253	28155	27418	-	-	-	- 04
9623	64357	23537	11699	80773	40156	12376	87806	54999	27870	203994	168105	05
2715	33034	6403	3033	36629	10319	3666	44066	16199	13480	162454	84249	06
1422	24461	3291	1471	25377	4921	1537	26464	6667	4982	85323	31022	07
1272	30742	2916	1421	34362	4662	1473	35665	6333	4075	98341	25022	08
696	25806	1591	789	29361	2557	858	32196	3659	2419	90745	14631	09
135	8514	307	174	10862	578	205	12901	876	636	39294	3848	10
15	2126	35	8	1068	27	7	935	30	27	3990	166	11
38193	260363	91748	31133	266390	105923	26375	268189	116182	53489	684142	327044	12

BETRIEBE

30	186	70	20	182	69	11	317	48	18	287	112	13
----	-----	----	----	-----	----	----	-----	----	----	-----	-----	----

VON ... BIS UNTER ... HA

25		25 - 30			30 - 50			50 - 100			100 UND MEHR			
ACKER-FLAECHE	BETR.	LF	ACKER-FLAECHE	BETR.	LF	ACKER-FLAECHE	BETR.	LF	ACKER-FLAECHE	BETR.	LF	ACKER-FLAECHE	BETR.	I L F I D I N I R I .
33	34	35	36	37	38	39	40	41	42	43	44	45		

LICHE BETRIEBE

-	-	-	-	-	-	-	-	-	-	-	-	-	- 01
-	-	-	-	-	-	-	-	-	-	-	-	-	- 02
-	-	-	-	-	-	-	-	-	-	-	-	-	- 03
-	-	-	-	-	-	-	-	-	-	-	-	-	- 04
-	-	-	-	-	-	-	-	-	-	-	-	-	- 05
-	-	-	-	-	-	-	-	-	-	-	-	-	- 06
-	-	-	-	-	-	-	-	-	-	-	-	-	- 07
334419	6167	171611	166140	-	-	-	-	-	-	-	-	-	- 08
243842	11074	411855	303527	25976	1057148	955145	-	-	-	-	-	-	- 09
47755	2535	155617	69258	13038	816979	526107	18424	1319102	1198102	-	-	-	- 10
1310	56	6871	1528	405	49161	16402	2071	241354	162749	4837	821052	774437	11
627326	19832	745953	540452	39419	1923287	1497654	20495	1560456	1360851	4837	821052	774437	12

BETRIEBE

84	.	.	.	7	280	265	.	.	.	5	690	682	13
----	---	---	---	---	-----	-----	---	---	---	---	-----	-----	----

BADEN-WÜRTTEMBERG

BETRIEBE MIT ACKERFLÄCHE

LFDI NR.	LANDW. GENUTZTE FLÄCHE VON ... BIS UNTER ... HA	BETRIEBE	INSGESAMT			0,01 - 1			1 - 2		
			LF HA	ACKER- FLÄCHE HA	BETRIEBE	LF HA	ACKER- FLÄCHE HA	BETRIEBE	LF HA	ACKER- FLÄCHE HA	
		1	2	3	4	5	6	7	8	9	
LANDWIRTSCHAFT											
01	0 AR	-	-	-	-	-	-	-	-	-	
02	0,01- 1	3252	1961	988	3252	1961	988	-	-	-	
03	1 - 2	10649	15310	8586	6578	9095	3195	4071	6215	5391	
04	2 - 5	15953	53072	29252	4464	13895	2217	4735	14834	6971	
05	5 - 10	16019	116825	65504	1549	10665	760	1898	13031	2764	
06	10 - 15	10384	128041	73224	447	5365	213	507	6081	718	
07	15 - 20	7510	130499	76542	168	2883	80	240	4147	323	
08	20 - 30	10020	246506	149754	140	3338	86	180	4429	240	
09	30 - 50	8680	329506	211226	41	1487	21	68	2443	87	
10	50 - 100	3847	250735	167966	11	705	7	10	654	14	
11	100 UND MEHR	498	72119	52791	-	-	-	3	341	4	
12	INSGESAMT	86812	1344574	835834	16650	49394	7548	11712	52176	16513	
FORST											
13	INSGESAMT	373	273	109	362	170	60	5	26	7	

BETRIEBE MIT ACKERFLÄCHE

LFDI NR.	LANDW. GENUTZTE FLÄCHE VON ... BIS UNTER ... HA	7,5 - 10			10 - 15			15 - 20			20 -		
		BETR.	LF HA	ACKER- FLÄCHE HA	BETR.	LF HA	ACKER- FLÄCHE HA	BETR.	LF HA	ACKER- FLÄCHE HA	BETR.	LF HA	
		22	23	24	25	26	27	28	29	30	31	32	
LANDWIRTSCHAFT													
01	0 AR	-	-	-	-	-	-	-	-	-	-	-	
02	0,01- 1	-	-	-	-	-	-	-	-	-	-	-	
03	1 - 2	-	-	-	-	-	-	-	-	-	-	-	
04	2 - 5	-	-	-	-	-	-	-	-	-	-	-	
05	5 - 10	1482	13223	12476	-	-	-	-	-	-	-	-	
06	10 - 15	2181	26666	19024	2563	33126	30096	-	-	-	-	-	
07	15 - 20	1312	22681	11475	2416	41803	30067	1500	26958	25125	-	-	
08	20 - 30	912	21718	7969	2389	57654	29917	2566	62511	44698	1928	48513	
09	30 - 50	264	9364	2322	882	31343	11251	1294	47249	22717	1518	56210	
10	50 - 100	27	1630	236	129	7637	1623	162	9802	2917	242	14274	
11	100 UND MEHR	11	1872	95	8	1382	91	7	1289	124	6	653	
12	INSGESAMT	6189	97144	53597	8387	172945	103045	5529	147809	95581	3694	119650	
FORST													
13	INSGESAMT	-	-	-	-	-	-	-	-	-	-	-	

VON ... BIS UNTER ... HA

2 - 3			3 - 4			4 - 5			5 - 7,5			ILFDNR
BE-TRIEBE	LF	ACKER-FLAECHE	BE-TRIEBE	LF	ACKER-FLAECHE	BE-TRIEBE	LF	ACKER-FLAECHE	BE-TRIEBE	LF	ACKER-FLAECHE	
HA	HA	HA	HA	HA	HA	HA	HA	HA	HA	HA	HA	
10	11	12	13	14	15	16	17	18	19	20	21	

LICHE BETRIEBE

-	-	-	-	-	-	-	-	-	-	-	-	- 01
-	-	-	-	-	-	-	-	-	-	-	-	- 02
-	-	-	-	-	-	-	-	-	-	-	-	- 03
3880	12588	9390	1997	7768	6835	877	3987	3839	-	-	-	- 04
2295	15901	5696	2290	16304	7922	2212	15805	9933	4293	31895	25952	05
622	7488	1501	759	9156	2628	880	10619	3946	2425	29540	15096	06
245	4188	579	270	4644	926	297	5073	1308	1062	18122	6659	07
181	4421	418	188	4525	629	214	5096	940	641	15256	3998	08
63	2241	145	82	3059	271	69	2535	296	205	7291	1271	09
10	666	23	35	2046	216	10
6	851	15	8	1611	50	11
7302	48345	17768	5597	46253	19251	4559	43958	20306	8669	105760	53242	12

BETRIEBE

-	-	-	-	-	-	- 13
---	---	---	---	---	---	---	---	---	---	---	---	------

VON ... BIS UNTER ... HA

25	25 - 30			30 - 50			50 - 100			100 UND MEHR			ILFDNR
ACKER-FLAECHE	BETR.	LF	ACKER-FLAECHE	BETR.	LF	ACKER-FLAECHE	BETR.	LF	ACKER-FLAECHE	BETR.	LF	ACKER-FLAECHE	
HA	HA	HA	HA	HA	HA	HA	HA	HA	HA	HA	HA	HA	
33	34	35	36	37	38	39	40	41	42	43	44	45	

LICHE BETRIEBE

-	-	-	-	-	-	-	-	-	-	-	-	-	- 01
-	-	-	-	-	-	-	-	-	-	-	-	-	- 02
-	-	-	-	-	-	-	-	-	-	-	-	-	- 03
-	-	-	-	-	-	-	-	-	-	-	-	-	- 04
-	-	-	-	-	-	-	-	-	-	-	-	-	- 05
-	-	-	-	-	-	-	-	-	-	-	-	-	- 06
-	-	-	-	-	-	-	-	-	-	-	-	-	- 07
42630	681	19045	18248	-	-	-	-	-	-	-	-	-	- 08
34069	1451	54016	39805	2743	112278	98972	-	-	-	-	-	-	- 09
5460	328	19481	9038	1500	93373	60750	1375	99374	87611	-	-	-	- 10
132	5	625	137	25	3243	1009	146	17035	11563	270	42671	39560	11
82291	2465	93167	67228	4268	208894	160731	1521	116409	99174	270	42671	39560	12

BETRIEBE

-	-	-	-	-	-	-	-	-	-	-	-	-	- 13
---	---	---	---	---	---	---	---	---	---	---	---	---	------

BAYERN

BETRIEBE MIT ACKERFLAECHE

LFDI NR.	LANDW. GENUTZTE FLAECHE VON ... BIS UNTER ... HA	INSGESAM			0,01 - 1			1 - 2		
		BETRIEBE	LF HA	ACKER- FLAECHE HA	BETRIEBE	LF HA	ACKER- FLAECHE HA	BETRIEBE	LF HA	ACKER- FLAECHE HA
		1	2	3	4	5	6	7	8	9

LANDWIRTSCHAFT

01	0 AR	-	-	-	-	-	-	-	-	-
02	0,01-	1	2140	1163	939	2140	1163	939	-	-
03	1 -	2	11159	15897	11886	3969	5441	2322	7190	10456
04	2 -	5	24474	85402	57777	2957	9472	1585	6174	19805
05	5 -	10	36508	268676	177183	1195	8119	650	2695	18662
06	10 -	15	27004	333957	217624	334	4036	187	948	11478
07	15 -	20	21111	366835	232755	139	2407	82	542	9300
08	20 -	30	27686	677991	436345	84	1970	47	363	8665
09	30 -	50	19959	748009	530236	25	897	10	95	3467
10	50 -	100	6011	383844	315340	.	.	.	8	482
11	100 UND MEHR		803	122587	108733	.	.	.	-	-
12	INSGESAMT		176855	3004362	2088817	10848	33997	5805	18015	82315

FORST

13	INSGESAMT		1389	1734	1082	1297	349	282	44	90
----	-----------	--	------	------	------	------	-----	-----	----	----

BETRIEBE MIT ACKERFLAECHE

LFDI NR.	LANDW. GENUTZTE FLAECHE VON ... BIS UNTER ... HA	7,5 - 10			10 - 15			15 - 20			20 -	
		BETR.	LF HA	ACKER- FLAECHE HA	BETR.	LF HA	ACKER- FLAECHE HA	BETR.	LF HA	ACKER- FLAECHE HA	BETR.	LF HA
		22	23	24	25	26	27	28	29	30	31	32

LANDWIRTSCHAFT

01	0 AR	-	-	-	-	-	-	-	-	-	-	-
02	0,01-	1	-	-	-	-	-	-	-	-	-	-
03	1 -	2	-	-	-	-	-	-	-	-	-	-
04	2 -	5	-	-	-	-	-	-	-	-	-	-
05	5 -	10	4755	42287	40284	-	-	-	-	-	-	-
06	10 -	15	7078	86849	61590	8726	112220	102463	-	-	-	-
07	15 -	20	3283	56032	28915	8339	144361	103164	4823	86101	80938	-
08	20 -	30	1603	38007	14012	6532	154083	82901	7891	191874	137085	5916
09	30 -	50	399	14045	3444	1144	40273	14371	2338	81565	41360	3503
10	50 -	100	.	.	.	58	3424	706	64	3817	1126	138
11	100 UND MEHR		.	.	.	5	671	62	4	589	77	3
12	INSGESAMT		17139	238666	148429	24804	455033	303668	15120	363747	260586	9560

FORST

13	INSGESAMT		5	126	45	5	97	58	3	80	48	.
----	-----------	--	---	-----	----	---	----	----	---	----	----	---

VON ... BIS UNTER ... HA

2 - 3			3 - 4			4 - 5			5 - 7,5			
BE- TRIEBE	LF HA	ACKER- FLAECHE HA	BE- TRIEBE	LF HA	ACKER- FLAECHE HA	BE- TRIEBE	LF HA	ACKER- FLAECHE HA	BE- TRIEBE	LF HA	ACKER- FLAECHE HA	
10	11	12	13	14	15	16	17	18	19	20	21	

LICHE BETRIEBE

-	-	-	-	-	-	-	-	-	-	-	-	- 01
-	-	-	-	-	-	-	-	-	-	-	-	- 02
-	-	-	-	-	-	-	-	-	-	-	-	- 03
7976	25920	19325	4844	18747	16606	2523	11458	11146	-	-	-	- 04
3716	24897	9123	5137	35112	17723	5855	41701	26103	13155	97897	78541	05
1149	14145	2683	1119	13624	3782	1409	16830	6223	6241	74775	39415	06
666	11461	1531	683	11811	2264	671	11580	2907	1965	33781	12225	07
495	11778	1127	570	13548	1859	594	14212	2542	1556	37102	9564	08
149	5410	338	146	5125	472	163	5772	694	430	15476	2610	09
.	.	.	14	895	46 10
.	.	.	3	424	10 11
14166	94826	34160	12516	99288	42761	11231	102582	49687	23379	261118	143553	12

BETRIEBE

8	26	19	10	129	34	5	267	22	4	39	25	13
---	----	----	----	-----	----	---	-----	----	---	----	----	----

VON ... BIS UNTER ... HA

25			25 - 30			30 - 50			50 - 100			100 UND MEHR			
ACKER- FLAECHE HA	BETR.	LF HA	ACKER- FLAECHE HA	BETR.	LF HA	ACKER- FLAECHE HA	BETR.	LF HA	ACKER- FLAECHE HA	BETR.	LF HA	ACKER- FLAECHE HA	BETR.		
33	34	35	36	37	38	39	40	41	42	43	44	45			

LICHE BETRIEBE

-	-	-	-	-	-	-	-	-	-	-	-	-	-	- 01
-	-	-	-	-	-	-	-	-	-	-	-	-	-	- 02
-	-	-	-	-	-	-	-	-	-	-	-	-	-	- 03
-	-	-	-	-	-	-	-	-	-	-	-	-	-	- 04
-	-	-	-	-	-	-	-	-	-	-	-	-	-	- 05
-	-	-	-	-	-	-	-	-	-	-	-	-	-	- 06
-	-	-	-	-	-	-	-	-	-	-	-	-	-	- 07
130633	2082	58106	56109	-	-	-	-	-	-	-	-	-	-	- 08
78742	3782	137608	103922	7785	314044	284155	-	-	-	-	-	-	-	- 09
3136	.	.	.	1994	114521	82735	3454	236476	221601	-	-	-	-	- 10
71	.	.	.	13	2666	496	127	14609	11014	639	101819	96945	11	
212582	6065	207126	165578	9792	431231	367387	3581	251085	232615	639	101819	96945	12	

BETRIEBE

.	-	-	-	4	167	155 13
---	---	---	---	---	-----	-----	---	---	---	---	---	---	---	------

HESSEN

BETRIEBE MIT ACKERFLAECHE												
I I I I I I I I I I I	I I I I I I I I I I I	I I I I I I I I I I I	INSGESAMT			0,01 - 1			1 - 2			
			BETRIEBE	LF HA	ACKER- FLAECHE HA	BE- TRIEBE	LF HA	ACKER- FLAECHE HA	BE- TRIEBE	LF HA	ACKER- FLAECHE HA	
NR.	LANDW. GENUTZTE FLAECHE VON ... BIS UNTER ... HA		1	2	3	4	5	6	7	8	9	
LANDWIRTSCHAFT												
01	0 AR		-	-	-	-	-	-	-	-	-	-
02	0,01- 1		780	360	309	780	360	309	-	-	-	-
03	1 - 2		4278	6076	4711	1340	1826	826	2938	4250	3885	-
04	2 - 5		8311	27653	19288	887	2701	519	2574	7954	3779	-
05	5 - 10		7510	53551	33806	189	1229	106	587	3653	858	-
06	10 - 15		4807	59160	38041	24	278	13	111	1300	159	-
07	15 - 20		3571	61792	39915	10	164	6	30	499	43	-
08	20 - 30		4896	120343	78505	4	96	2	20	468	29	-
09	30 - 50		4744	181009	120953	4	138	2	8	287	11	-
10	50 - 100		2674	176885	121584	-	-	-	4	232	5	-
11	100 UND MEHR		419	62745	51130	-	-	-	-	-	-	-
12	INSGESAMT		41990	749575	507242	3238	6793	1783	6272	18844	8769	-
FORST												
13	INSGESAMT		80	127	47	69	17	14	6	9	8	-

BETRIEBE MIT ACKERFLAECHE													
I I I I I I I I I I I	I I I I I I I I I I I	I I I I I I I I I I I	7,5 - 10			10 - 15			15 - 20			20 -	
			BETR.	LF HA	ACKER- FLAECHE HA	BETR.	LF HA	ACKER- FLAECHE HA	BETR.	LF HA	ACKER- FLAECHE HA	BETR.	LF HA
NR.	LANDW. GENUTZTE FLAECHE VON ... BIS UNTER ... HA		22	23	24	25	26	27	28	29	30	31	32
LANDWIRTSCHAFT													
01	0 AR		-	-	-	-	-	-	-	-	-	-	-
02	0,01- 1		-	-	-	-	-	-	-	-	-	-	-
03	1 - 2		-	-	-	-	-	-	-	-	-	-	-
04	2 - 5		-	-	-	-	-	-	-	-	-	-	-
05	5 - 10		768	6746	6475	-	-	-	-	-	-	-	-
06	10 - 15		1128	13912	9740	1488	18979	17564	-	-	-	-	-
07	15 - 20		620	10657	5428	1296	22376	15778	880	15573	14781	-	-
08	20 - 30		395	9413	3437	1297	31089	16297	1273	31271	22043	1060	26231
09	30 - 50		146	5140	1279	439	15710	5495	747	27147	13106	816	30377
10	50 - 100		14	800	118	.	.	.	95	5711	1659	122	7373
11	100 UND MEHR		-	-	-	.	.	.	3	420	55	4	523
12	INSGESAMT		3071	46668	26477	4571	91261	55772	2998	80121	51643	2002	64504
FORST													
13	INSGESAMT		-	-	-	.	.	.	-	-	-	-	-

ACKERLAND 1991

DER ACKERFLAECHE

HESSEN

VON ... BIS UNTER ... HA

2 - 3			3 - 4			4 - 5			5 - 7,5			
BE- TRIEBE	LF HA	ACKER- FLAECHE HA	BE- TRIEBE	LF HA	ACKER- FLAECHE HA	BE- TRIEBE	LF HA	ACKER- FLAECHE HA	BE- TRIEBE	LF HA	ACKER- FLAECHE HA	
10	11	12	13	14	15	16	17	18	19	20	21	

LICHE BETRIEBE

-	-	-	-	-	-	-	-	-	-	-	-	- 01
-	-	-	-	-	-	-	-	-	-	-	-	- 02
-	-	-	-	-	-	-	-	-	-	-	-	- 03
2963	9420	7079	1330	5110	4499	557	2468	2412	-	-	-	- 04
1113	7340	2725	1340	9049	4578	1229	8659	5420	2284	16676	13644	05
199	2358	485	290	3471	990	363	4410	1596	1204	14453	7492	06
64	1094	151	73	1235	246	126	2158	550	472	8036	2933	07
34	780	80	53	1253	174	79	1901	348	271	6472	1682	08
8	294	18	13	470	42	23	827	98	88	3162	553	09
3	198	7	.	.	.	6	433	25	.	.	.	10
-	-	-	.	.	.	-	-	-	.	.	.	11
4384	21485	10545	3105	21034	10549	2383	20855	10449	4333	49744	26386	12

BETRIEBE

.	.	.	-	-	-	-	-	-	.	.	.	13
---	---	---	---	---	---	---	---	---	---	---	---	----

VON ... BIS UNTER ... HA

25	25 - 30			30 - 50			50 - 100			100 UND MEHR			
ACKER- FLAECHE HA	BETR.	LF HA	ACKER- FLAECHE HA	BETR.	LF HA	ACKER- FLAECHE HA	BETR.	LF HA	ACKER- FLAECHE HA	BETR.	LF HA	ACKER- FLAECHE HA	
33	34	35	36	37	38	39	40	41	42	43	44	45	

LICHE BETRIEBE

-	-	-	-	-	-	-	-	-	-	-	-	-	- 01
-	-	-	-	-	-	-	-	-	-	-	-	-	- 02
-	-	-	-	-	-	-	-	-	-	-	-	-	- 03
-	-	-	-	-	-	-	-	-	-	-	-	-	- 04
-	-	-	-	-	-	-	-	-	-	-	-	-	- 05
-	-	-	-	-	-	-	-	-	-	-	-	-	- 06
23405	410	11370	11010	-	-	-	-	-	-	-	-	-	- 07
18191	796	29792	21892	1656	67665	60266	-	-	-	-	-	-	- 08
2758	197	11622	5391	1132	71562	45067	1034	74885	65841	-	-	-	- 10
91	-	-	-	26	3081	1050	127	14870	9781	255	43419	40124	11
44445	1403	52785	38293	2814	142308	106383	1161	89755	75622	255	43419	40124	12

BETRIEBE

-	-	-	-	-	-	-	-	-	-	-	-	-	13
---	---	---	---	---	---	---	---	---	---	---	---	---	----

NIEDERSACHSEN

BETRIEBE MIT ACKERFLAECHE												
LFDI NR.	LANDW. GENUTZTE FLAECHE VON ... BIS UNTER ... HA	I	INSGESAMT			0,01 - 1			1 - 2			I
			BETR.	LF	ACKER- FLAECHE	BETR.	LF	ACKER- FLAECHE	BETR.	LF	ACKER- FLAECHE	
			I	I	I	I	I	I	I	I	I	
			1	2	3	4	5	6	7	8	9	
LANDWIRTSCHAFT												
01	0 AR		-	-	-	-	-	-	-	-	-	-
02	0,01-	1	1654	915	814	1654	915	814	-	-	-	-
03	1 - 2		4605	6349	4984	1379	1846	776	3226	4503	4209	-
04	2 - 5		7428	24618	17867	797	2426	434	1646	5072	2352	-
05	5 - 10		7662	55568	38109	308	2167	162	658	4566	889	-
06	10 - 15		5957	73712	48242	104	1259	56	276	3347	364	-
07	15 - 20		5465	95350	59418	51	883	29	195	3380	256	-
08	20 - 30		10231	255018	155092	48	1133	28	213	5140	283	-
09	30 - 50		15853	618517	378972	16	573	10	129	4698	178	-
10	50 - 100		13864	941179	648745	4	244	2	26	1622	34	-
11	100 UND MEHR		2997	442118	376971	-	-	-	-	-	-	-
12	INSGESAMT		75716	2513345	1729213	4361	11446	2311	6369	32328	8564	-
FORST												
13	INSGESAMT		197	426	297	140	67	43	30	52	37	-

BETRIEBE MIT ACKERFLAECHE													
LFDI NR.	LANDW. GENUTZTE FLAECHE VON ... BIS UNTER ... HA	I	7,5 - 10			10 - 15			15 - 20			I	20 -
			BETR.	LF	ACKER- FLAECHE	BETR.	LF	ACKER- FLAECHE	BETR.	LF	ACKER- FLAECHE		
			I	I	I	I	I	I	I	I	I		
			22	23	24	25	26	27	28	29	30	31	32
LANDWIRTSCHAFT													
01	0 AR		-	-	-	-	-	-	-	-	-	-	-
02	0,01-	1	-	-	-	-	-	-	-	-	-	-	-
03	1 - 2		-	-	-	-	-	-	-	-	-	-	-
04	2 - 5		-	-	-	-	-	-	-	-	-	-	-
05	5 - 10		1307	11492	11145	-	-	-	-	-	-	-	-
06	10 - 15		1097	13397	9580	2341	29548	27798	-	-	-	-	-
07	15 - 20		824	14292	7142	1584	27533	19415	1577	27963	26809	-	-
08	20 - 30		742	18051	6431	2164	52823	26842	2105	52356	36463	2144	52685
09	30 - 50		732	27898	6303	1626	62031	19928	1928	71944	33474	2151	81307
10	50 - 100		218	13513	1869	545	39564	6627	593	37216	10183	752	47413
11	100 UND MEHR		4	452	35	20	2247	242	13	1549	219	20	2251
12	INSGESAMT		4924	99096	42506	8280	207745	100852	6216	191028	107149	5067	183657
FORST													
13	INSGESAMT	

ACKERLAND 1991
DER ACKERFLAECHE

NIEDERSACHSEN

VON ... BIS UNTER ... HA

2 - 3			3 - 4			4 - 5			5 - 7,5			
BE- TRIEBE	LF HA	ACKER- FLAECHE HA	BE- TRIEBE	LF HA	ACKER- FLAECHE HA	BE- TRIEBE	LF HA	ACKER- FLAECHE HA	BE- TRIEBE	LF HA	ACKER- FLAECHE HA	
10	11	12	13	14	15	16	17	18	19	20	21	

LICHE BETRIEBE

-	-	-	-	-	-	-	-	-	-	-	-	- 01
-	-	-	-	-	-	-	-	-	-	-	-	- 02
-	-	-	-	-	-	-	-	-	-	-	-	- 03
2621	7758	6256	1532	5664	5191	832	3699	3635	-	-	-	- 04
740	4993	1763	886	6190	3008	929	6416	4086	2834	19744	17055	05
297	3668	678	319	3872	1071	370	4519	1619	1153	14102	7076	06
215	3725	489	220	3806	730	196	3389	839	603	10380	3709	07
317	7724	729	310	7654	1016	298	7345	1272	792	19637	4804	08
254	9466	584	284	10685	920	299	11466	1273	853	32312	5124	09
.	.	.	57	3559	186	.	.	.	225	14044	1354	10
.	.	.	-	-	-	.	.	.	7	948	44	11
4501	41035	10627	3608	41430	12123	3007	42262	13073	6467	111167	39167	12

BETRIEBE

9	59	21	3	13	11	4	20	17	4	48	27	13
---	----	----	---	----	----	---	----	----	---	----	----	----

VON ... BIS UNTER ... HA

25			25 - 30			30 - 50			50 - 100			100 UND MEHR			
ACKER- FLAECHE HA	BETR.	LF HA	ACKER- FLAECHE HA	BETR.	LF HA	ACKER- FLAECHE HA	BETR.	LF HA	ACKER- FLAECHE HA	BETR.	LF HA	ACKER- FLAECHE HA	BETR.		
33	34	35	36	37	38	39	40	41	42	43	44	45			

LICHE BETRIEBE

-	-	-	-	-	-	-	-	-	-	-	-	-	-	- 01
-	-	-	-	-	-	-	-	-	-	-	-	-	-	- 02
-	-	-	-	-	-	-	-	-	-	-	-	-	-	- 03
-	-	-	-	-	-	-	-	-	-	-	-	-	-	- 04
-	-	-	-	-	-	-	-	-	-	-	-	-	-	- 05
-	-	-	-	-	-	-	-	-	-	-	-	-	-	- 06
-	-	-	-	-	-	-	-	-	-	-	-	-	-	- 07
47484	1098	30470	29738	-	-	-	-	-	-	-	-	-	-	- 08
47969	1972	75688	53965	5609	230429	209243	-	-	-	-	-	-	-	- 09
16706	840	52400	22932	4037	258091	182419	6432	471004	425971	-	-	-	-	- 10
434	14	1578	388	135	15585	5449	843	97797	66289	1936	319112	303854	11	
112594	3924	160134	107022	9781	504104	377111	7275	568801	492261	1936	319112	303854	12	

BETRIEBE

-	-	-	-	-	-	-	-	- 13
---	---	---	---	---	---	---	---	---	---	---	---	---	---	------

NORDRHEIN-WESTFALEN

BETRIEBE MIT ACKERFLAECHE											
LFDI	NR.	LANDW. GENUTZTE FLAECHE VON ... BIS UNTER ... HA	INSGESAMT			0,01 - 1			1 - 2		
			BETRIEBE	LF HA	ACKER-FLAECHE HA	BETRIEBE	LF HA	ACKER-FLAECHE HA	BETRIEBE	LF HA	ACKER-FLAECHE HA
			1	2	3	4	5	6	7	8	9
LANDWIRTSCHAFT											
01	0 AR		-	-	-	-	-	-	-	-	-
02	0,01-	1	1961	951	879	1961	951	879	-	-	-
03	1 -	2	4972	6964	5207	1673	2280	915	3299	4683	4292
04	2 -	5	9443	31418	21732	1116	3392	595	2397	7285	3368
05	5 -	10	8919	64542	44181	251	1680	125	636	4308	870
06	10 -	15	6705	82737	57189	85	1009	44	173	2085	229
07	15 -	20	5920	102799	71920	32	556	17	90	1541	118
08	20 -	30	10016	247317	174525	31	752	12	65	1580	86
09	30 -	50	11750	450720	327732	.	.	.	33	1208	43
10	50 -	100	5796	374597	293884
11	100 UND MEHR		754	111443	101319
12	INSGESAMT		66236	1473488	1098568	5164	11234	2594	6701	23319	9016
FORST											
13	INSGESAMT		180	1132	749	136	52	26	14	47	19

BETRIEBE MIT ACKERFLAECHE													
LFDI	NR.	LANDW. GENUTZTE FLAECHE VON ... BIS UNTER ... HA	7,5 - 10			10 - 15			15 - 20			20 -	
			BETR.	LF HA	ACKER-FLAECHE HA	BETR.	LF HA	ACKER-FLAECHE HA	BETR.	LF HA	ACKER-FLAECHE HA	BETR.	
			22	23	24	25	26	27	28	29	30	31	32
LANDWIRTSCHAFT													
01	0 AR		-	-	-	-	-	-	-	-	-	-	-
02	0,01-	1	-	-	-	-	-	-	-	-	-	-	-
03	1 -	2	-	-	-	-	-	-	-	-	-	-	-
04	2 -	5	-	-	-	-	-	-	-	-	-	-	-
05	5 -	10	1388	12244	11699	-	-	-	-	-	-	-	-
06	10 -	15	1368	16619	11899	2827	35986	33333	-	-	-	-	-
07	15 -	20	833	14307	7198	2073	35723	25738	2055	36399	34636	-	-
08	20 -	30	517	12018	4497	2054	48978	25627	2587	62910	45133	2721	67048
09	30 -	50	230	8828	1954	617	22461	7718	1234	44173	21433	1684	60978
10	50 -	100	.	.	.	144	8739	1730
11	100 UND MEHR		.	.	.	3	357	36
12	INSGESAMT		4389	67423	37697	7718	152243	94181	6014	152092	103551	4569	137939
FORST													
13	INSGESAMT		.	.	.	3	56	35	-	-	-	.	.

ACKERLAND 1991
DER ACKERFLAECHE

NORDRHEIN-WESTFALEN

VON ... BIS UNTER ... HA

2 - 3			3 - 4			4 - 5			5 - 7,5			
BE- TRIEBE	LF HA	ACKER- FLAECHE HA	BE- TRIEBE	LF HA	ACKER- FLAECHE HA	BE- TRIEBE	LF HA	ACKER- FLAECHE HA	BE- TRIEBE	LF HA	ACKER- FLAECHE HA	
10	11	12	13	14	15	16	17	18	19	20	21	

LICHE BETRIEBE

-	-	-	-	-	-	-	-	-	-	-	-	- 01
-	-	-	-	-	-	-	-	-	-	-	-	- 02
-	-	-	-	-	-	-	-	-	-	-	-	- 03
3118	9540	7403	1890	7048	6327	932	4154	4039	-	-	-	- 04
920	6113	2203	1160	7958	3913	1254	8800	5485	3310	23440	19887	05
235	2825	545	241	2866	814	330	3923	1431	1446	17404	8896	06
119	2056	275	114	1957	383	117	2019	501	487	8242	3054	07
103	2474	239	124	2997	398	123	3005	526	365	8755	2226	08
.	.	.	88	3297	282	91	3415	389	240	9006	1446	09
6	351	13	14	821	46	23	1353	100	70	4238	415	10
.	.	.	-	-	-	-	-	-	3	380	17	11
4574	26157	10843	3621	26962	12163	2870	26669	12470	5921	71466	35940	12

BETRIEBE

6	33	14	8	148	50	13
---	----	----	---	---	---	---	---	---	---	-----	----	----

VON ... BIS UNTER ... HA

25			25 - 30			30 - 50			50 - 100			100 UND MEHR			
ACKER- FLAECHE HA	BETR.	LF HA	ACKER- FLAECHE HA	BETR.	LF HA	ACKER- FLAECHE HA	BETR.	LF HA	ACKER- FLAECHE HA	BETR.	LF HA	ACKER- FLAECHE HA	BETR.	LF HA	
33	34	35	36	37	38	39	40	41	42	43	44	45			

LICHE BETRIEBE

-	-	-	-	-	-	-	-	-	-	-	-	-	-	-	- 01
-	-	-	-	-	-	-	-	-	-	-	-	-	-	-	- 02
-	-	-	-	-	-	-	-	-	-	-	-	-	-	-	- 03
-	-	-	-	-	-	-	-	-	-	-	-	-	-	-	- 04
-	-	-	-	-	-	-	-	-	-	-	-	-	-	-	- 05
-	-	-	-	-	-	-	-	-	-	-	-	-	-	-	- 06
-	-	-	-	-	-	-	-	-	-	-	-	-	-	-	- 07
60141	1326	36800	35640	-	-	-	-	-	-	-	-	-	-	-	- 08
37614	1934	71176	52784	5514	222993	203901	-	-	-	-	-	-	-	-	- 09
.	274	15777	7418	1644	96861	67402	3261	224482	210382	-	-	-	-	-	- 10
.	-	-	-	15	1706	615	133	14793	10970	594	93398	89611	-	-	11
101390	3534	123753	95842	7173	321558	271917	3394	239275	221352	594	93398	89611	-	-	12

BETRIEBE

.	-	-	-	3	434	432	13
---	---	---	---	---	---	---	---	---	---	---	---	-----	-----	----

RHEINLAND-PFALZ

LFDI	NR.	LANDW. GENUTZTE FLAECHE VON ... BIS UNTER ... HA	BETRIEBE MIT ACKERFLAECHE								
			INSGESAMT			0,01 - 1			1 - 2		
			BETRIEBE	LF	ACKER-FLAECHE HA	BETRIEBE	LF	ACKER-FLAECHE HA	BETRIEBE	LF	ACKER-FLAECHE HA
			1	2	3	4	5	6	7	8	9

LANDWIRTSCHAFT

01	0 AR	-	-	-	-	-	-	-	-	-	-
02	0,01-	1	1236	697	376	1236	697	376	-	-	-
03	1 -	2	2923	4115	2523	1538	2127	697	1385	1989	1826
04	2 -	5	5153	17435	10059	1327	4137	588	1340	4389	1910
05	5 -	10	5464	39544	23840	465	3186	207	549	3674	792
06	10 -	15	3750	46096	29462	129	1521	60	124	1472	177
07	15 -	20	2751	47837	31888	26	444	13	61	1035	83
08	20 -	30	3855	95451	64369	12	279	7	32	773	43
09	30 -	50	4204	161454	103995
10	50 -	100	2549	169939	110915
11	100 UND MEHR		404	53321	37621
12	INSGESAMT		32289	635889	415049	4741	12717	1950	3514	14207	4858

FORST

13	INSGESAMT		114	185	60	105	42	16	4	95	5
----	-----------	--	-----	-----	----	-----	----	----	---	----	---

LFDI	NR.	LANDW. GENUTZTE FLAECHE VON ... BIS UNTER ... HA	BETRIEBE MIT ACKERFLAECHE											
			7,5 - 10			10 - 15			15 - 20			20 -		
			BETR.	LF	ACKER-FLAECHE HA	BETR.	LF	ACKER-FLAECHE HA	BETR.	LF	ACKER-FLAECHE HA	BETR.	LF	
			22	23	24	25	26	27	28	29	30	31	32	

LANDWIRTSCHAFT

01	0 AR	-	-	-	-	-	-	-	-	-	-	-	-
02	0,01-	1	-	-	-	-	-	-	-	-	-	-	-
03	1 -	2	-	-	-	-	-	-	-	-	-	-	-
04	2 -	5	-	-	-	-	-	-	-	-	-	-	-
05	5 -	10	655	5785	5553	-	-	-	-	-	-	-	-
06	10 -	15	835	10261	7271	1245	15914	14757	-	-	-	-	-
07	15 -	20	396	6818	3489	1002	17322	12346	802	14311	13573	-	-
08	20 -	30	256	6128	2232	764	18266	9696	1019	24703	17712	979	24498
09	30 -	50	169	6315	1457	406	15142	4966	506	18626	8809	652	24385
10	50 -	100	121	7396	2091	166	10180
11	100 UND MEHR		6	673	103	5	539
12	INSGESAMT		2347	37584	20308	3493	71488	42689	2454	65710	42287	1802	59602

FORST

13	INSGESAMT		-	-	-	-	-
----	-----------	--	---	---	---	---	---	---	---	---	---	---	---

ACKERLAND 1991
DER ACKERFLAECHE

RHEINLAND-PFALZ

VON ... BIS UNTER ... HA

2 - 3			3 - 4			4 - 5			5 - 7,5			ILFDINR
BE-TRIEBE	LF HA	ACKER-FLAECHE HA	BE-TRIEBE	LF HA	ACKER-FLAECHE HA	BE-TRIEBE	LF HA	ACKER-FLAECHE HA	BE-TRIEBE	LF HA	ACKER-FLAECHE HA	
10	11	12	13	14	15	16	17	18	19	20	21	

LICHE BETRIEBE

-	-	-	-	-	-	-	-	-	-	-	-	- 01
-	-	-	-	-	-	-	-	-	-	-	-	- 02
-	-	-	-	-	-	-	-	-	-	-	-	- 03
1326	4205	3195	749	2855	2551	411	1850	1817	-	-	-	- 04
685	4668	1660	746	5154	2548	741	5331	3292	1623	11746	9788	05
143	1674	346	227	2686	776	252	3032	1113	795	9535	4962	06
54	907	131	61	1050	205	73	1242	321	276	4707	1728	07
55	1381	126	67	1648	226	70	1719	304	191	4682	1171	08
45	1732	101	37	1388	120	48	1765	205	155	5802	924	09
4	252	9	4	283	14	9	576	38	26	1547	159	10
-	-	-	-	-	-	-	-	-	-	-	-	- 11
2312	14818	5568	1891	15064	6438	1604	15513	7090	3066	38020	18733	12

BETRIEBE

.	- 13
---	---	---	---	---	---	---	---	---	---	---	---	------

VON ... BIS UNTER ... HA

25			25 - 30			30 - 50			50 - 100			100 UND MEHR			ILFDINR
ACKER-FLAECHE HA	BETR.	LF HA	ACKER-FLAECHE HA	BETR.	LF HA	ACKER-FLAECHE HA	BETR.	LF HA	ACKER-FLAECHE HA	BETR.	LF HA	ACKER-FLAECHE HA	BETR.		
33	34	35	36	37	38	39	40	41	42	43	44	45			

LICHE BETRIEBE

-	-	-	-	-	-	-	-	-	-	-	-	-	-	- 01
-	-	-	-	-	-	-	-	-	-	-	-	-	-	- 02
-	-	-	-	-	-	-	-	-	-	-	-	-	-	- 03
-	-	-	-	-	-	-	-	-	-	-	-	-	-	- 04
-	-	-	-	-	-	-	-	-	-	-	-	-	-	- 05
-	-	-	-	-	-	-	-	-	-	-	-	-	-	- 06
-	-	-	-	-	-	-	-	-	-	-	-	-	-	- 07
21762	410	11376	11091	-	-	-	-	-	-	-	-	-	-	- 08
14612	657	24436	17981	1501	60832	54793	-	-	-	-	-	-	-	- 09
3682	197	12297	5382	962	62577	38621	949	68066	59730	-	-	-	-	- 10
107	4	562	106	41	5001	1666	193	22879	14806	151	23141	20790	11	
40162	1268	48672	34561	2504	128409	95080	1142	90945	74536	151	23141	20790	12	

BETRIEBE

-	-	-	-	-	-	-	-	-	-	-	-	-	-	- 13
---	---	---	---	---	---	---	---	---	---	---	---	---	---	------

SAARLAND

BETRIEBE MIT ACKERFLAECHE

LFDI NR.	LANDW. GENUTZTE FLAECHE VON ... BIS UNTER ... HA	INSGESAMT									0,01 - 1			1 - 2		
		BETRIEBE	LF HA	ACKER- FLAECHE HA	BETRIEBE	LF HA	ACKER- FLAECHE HA	BETRIEBE	LF HA	ACKER- FLAECHE HA	BETRIEBE	LF HA	ACKER- FLAECHE HA			
		1	2	3	4	5	6	7	8	9						

LANDWIRTSCHAFT

01	0 AR	-	-	-	-	-	-	-	-	-	-	-	-
02	0,01-	1	88	38	28	88	38	28	-	-	-	-	-
03	1 -	2	189	273	152	121	172	65	68	101	87	-	-
04	2 -	5	461	1538	900	80	231	39	156	491	227	-	-
05	5 -	10	347	2443	1465	11	78	5	32	211	45	-	-
06	10 -	15	230	2804	1788	-	-
07	15 -	20	173	2965	1958	-	-
08	20 -	30	271	6583	4008	-	-	-	-	-	-	-	-
09	30 -	50	264	10325	5990	-	-	-	-	-	-	-	-
10	50 -	100	378	26899	14649	-	-	-	-	-	-	-	-
11	100 UND MEHR		100	13004	7705	-	-	-	-	-	-	-	-
12	INSGESAMT		2501	66871	38643	304	573	138	266	972	373	-	-

FORST

13	INSGESAMT	8	21	11
----	-----------	---	----	----	---	---	---	---	---	---	---	---	---

BETRIEBE MIT ACKERFLAECHE

LFDI NR.	LANDW. GENUTZTE FLAECHE VON ... BIS UNTER ... HA	7,5 - 10			10 - 15			15 - 20			20 -		
		BETR.	LF HA	ACKER- FLAECHE HA	BETR.	LF HA	ACKER- FLAECHE HA	BETR.	LF HA	ACKER- FLAECHE HA	BETR.	LF HA	
		22	23	24	25	26	27	28	29	30	31	32	

LANDWIRTSCHAFT

01	0 AR	-	-	-	-	-	-	-	-	-	-	-	-
02	0,01-	1	-	-	-	-	-	-	-	-	-	-	-
03	1 -	2	-	-	-	-	-	-	-	-	-	-	-
04	2 -	5	-	-	-	-	-	-	-	-	-	-	-
05	5 -	10	28	252	239	-	-	-	-	-	-	-	-
06	10 -	15	56	685	480	64	815	741	-	-	-	-	-
07	15 -	20	27	450	237	80	1376	931	39	681	655	-	-
08	20 -	30	28	655	241	105	2512	1304	76	1881	1294	36	886
09	30 -	50	.	.	.	30	1113	369	69	2598	1175	64	2568
10	50 -	100	29	1822
11	100 UND MEHR		-	-	-	-	-
12	INSGESAMT		145	2397	1253	287	6333	3439	208	6681	3543	129	5276

FORST

13	INSGESAMT	-	-	-	-	-	-	-	-	-	-	-	-
----	-----------	---	---	---	---	---	---	---	---	---	---	---	---

VON ... BIS UNTER ... HA

2 - 3				3 - 4				4 - 5				5 - 7,5				
BE- TRIEBE	LF HA	ACKER- FLAECHE HA	ACKER- FLAECHE HA	BE- TRIEBE	LF HA	ACKER- FLAECHE HA	ACKER- FLAECHE HA	BE- TRIEBE	LF HA	ACKER- FLAECHE HA	ACKER- FLAECHE HA	BE- TRIEBE	LF HA	ACKER- FLAECHE HA	ACKER- FLAECHE HA	
10	11	12	13	14	15	16	17	18	19	20	21	22	23	24	25	

LICHE BETRIEBE

-	-	-	-	-	-	-	-	-	-	-	-	-	-	-	-	- 01
-	-	-	-	-	-	-	-	-	-	-	-	-	-	-	-	- 02
-	-	-	-	-	-	-	-	-	-	-	-	-	-	-	-	- 03
140	474	326	62	240	207	23	102	101	-	-	-	-	-	-	-	- 04
52	319	125	63	436	208	70	498	306	91	649	536	05				
3	39	7	9	98	30	15	170	68	73	878	451	06				
3	52	8	.	.	.	5	88	21	15	250	98	07				
3	73	7	9	198	58	08				
3	107	7	09				
-	-	-	-	-	-	-	-	-	4	264	22	10				
-	-	-	-	-	-	-	-	-	.	.	.	11				
204	1064	480	138	866	457	116	1028	510	196	2451	1188	12				

BETRIEBE

.	13
---	---	---	---	---	---	---	---	---	---	---	---	---	---	---	---	----

VON ... BIS UNTER ... HA

25	25 - 30				30 - 50				50 - 100				100 UND MEHR				
ACKER- FLAECHE HA	BETR.	LF HA	ACKER- FLAECHE HA	ACKER- FLAECHE HA	BETR.	LF HA	ACKER- FLAECHE HA	ACKER- FLAECHE HA	BETR.	LF HA	ACKER- FLAECHE HA	ACKER- FLAECHE HA	BETR.	LF HA	ACKER- FLAECHE HA	ACKER- FLAECHE HA	
33	34	35	36	37	38	39	40	41	42	43	44	45	46	47	48	49	

LICHE BETRIEBE

-	-	-	-	-	-	-	-	-	-	-	-	-	-	-	-	-	- 01
-	-	-	-	-	-	-	-	-	-	-	-	-	-	-	-	-	- 02
-	-	-	-	-	-	-	-	-	-	-	-	-	-	-	-	-	- 03
-	-	-	-	-	-	-	-	-	-	-	-	-	-	-	-	-	- 04
-	-	-	-	-	-	-	-	-	-	-	-	-	-	-	-	-	- 05
-	-	-	-	-	-	-	-	-	-	-	-	-	-	-	-	-	- 06
-	-	-	-	-	-	-	-	-	-	-	-	-	-	-	-	-	- 07
776	30	1225	810	61	2450	2183	-	-	-	-	-	-	-	-	-	-	- 08
1410	46	2759	1252	170	12400	6478	92	7375	5716	-	-	-	-	-	-	-	- 09
645	.	.	.	14	1599	615	61	7529	4263	19	3208	2713	11				
-	-	-	-	-	-	-	-	-	-	-	-	-	-	-	-	-	- 10
2831	91	4668	2465	245	16449	9276	153	14904	9979	19	3208	2713	12				

BETRIEBE

-	-	-	-	-	-	-	-	-	-	-	-	-	-	-	-	-	13
---	---	---	---	---	---	---	---	---	---	---	---	---	---	---	---	---	----

SCHLESWIG-HOLSTEIN

BETRIEBE MIT ACKERFLAECHE

LFDI NR.	LANDW. GENUTZTE FLAECHE VON ... BIS UNTER ... HA	BETRIEBE	INSGESAMT			0,01 - 1			1 - 2		
			LF HA	ACKER- FLAECHE HA	BETRIEBE	LF HA	ACKER- FLAECHE HA	BETRIEBE	LF HA	ACKER- FLAECHE HA	
1		1	2	3	4	5	6	7	8	9	

LANDWIRTSCHAFT

01	0 AR	-	-	-	-	-	-	-	-	-
02	0,01-	1	322	148	130	322	148	130	-	-
03	1 -	2	317	453	357	83	114	43	234	339
04	2 -	5	601	2037	1411	80	249	39	135	443
05	5 -	10	742	5454	3443	36	259	19	90	633
06	10 -	15	705	8758	5061	13	164	8	51	641
07	15 -	20	812	14276	8207
08	20 -	30	1947	49174	25568	5	121	3	50	1248
09	30 -	50	4506	179861	89447	3	106	2	43	1621
10	50 -	100	6019	412484	224566	.	.	.	12	695
11	100 UND MEHR		1660	275825	220618
12	INSGESAMT		17631	948470	578808	546	1318	246	656	6981

FORST

13	INSGESAMT	9	14	11	.	.	.	5	10	8
----	-----------	---	----	----	---	---	---	---	----	---

BETRIEBE MIT ACKERFLAECHE

LFDI NR.	LANDW. GENUTZTE FLAECHE VON ... BIS UNTER ... HA	7,5 - 10			10 - 15			15 - 20			20 -	
		BETR.	LF HA	ACKER- FLAECHE HA	BETR.	LF HA	ACKER- FLAECHE HA	BETR.	LF HA	ACKER- FLAECHE HA	BETR.	LF HA
22		23	24	25	26	27	28	29	30	31	32	

LANDWIRTSCHAFT

01	0 AR	-	-	-	-	-	-	-	-	-	-
02	0,01-	1	-	-	-	-	-	-	-	-	-
03	1 -	2	-	-	-	-	-	-	-	-	-
04	2 -	5	-	-	-	-	-	-	-	-	-
05	5 -	10	115	1013	970	-	-	-	-	-	-
06	10 -	15	102	1234	898	228	2898	2692	-	-	-
07	15 -	20	101	1776	875	220	3818	2751	203	3620	3442
08	20 -	30	210	5225	1814	369	9245	4566	317	7960	5524
09	30 -	50	339	13251	2891	674	26527	8195	588	23047	10161
10	50 -	100	221	14194	1879	508	32567	6163	533	34910	9174
11	100 UND MEHR		9	1311	77	24	3119	284	27	3098	468
12	INSGESAMT		1097	38004	9405	2023	78174	24652	1668	72635	28769

FORST

13	INSGESAMT	-	-	-	-	-	-	-	-	-	-
----	-----------	---	---	---	---	---	---	---	---	---	---

VON ... BIS UNTER ... HA

2 - 3			3 - 4			4 - 5			5 - 7,5			
BETR.	LF	DAUER-GRUENL.	BETR.	LF	DAUER-GRUENL.	BETR.	LF	DAUER-GRUENL.	BETR.	LF	DAUER-GRUENL.	
10	11	12	13	14	15	16	17	18	19	20	21	

LICHE BETRIEBE

-	-	-	-	-	-	-	-	-	-	-	-	- 01
-	-	-	-	-	-	-	-	-	-	-	-	- 02
-	-	-	-	-	-	-	-	-	-	-	-	- 03
1245	3914	2991	680	2577	2314	293	1304	1283	-	-	-	- 04
663	4617	1610	644	4500	2208	515	3684	2282	941	6874	5589	05
239	2886	569	235	2861	806	245	2967	1080	570	6962	3538	06
145	2512	345	119	2060	407	120	2072	528	317	5470	1948	07
140	3445	334	106	2583	364	118	2895	523	307	7405	1887	08
85	3270	202	86	3238	294	75	2770	332	184	6690	1138	09
41	2832	94	.	.	.	39	2723	169	78	5045	468	10
3	338	7	.	.	.	7	1118	29	12	1627	76	11
2561	23814	6151	1912	20779	6534	1412	19534	6226	2409	40073	14645	12

BETRIEBE

5	13	13	6	19	19	4	21	18	5	29	28	13
---	----	----	---	----	----	---	----	----	---	----	----	----

VON ... BIS UNTER ... HA

25			25 - 30			30 - 50			50 - 100			100 UND MEHR			
DAUER-GRUENL.	BETR.	LF	DAUER-GRUENL.	BETR.	LF	DAUER-GRUENL.	BETR.	LF	DAUER-GRUENL.	BETR.	LF	DAUER-GRUENL.			
33	34	35	36	37	38	39	40	41	42	43	44	45			

LICHE BETRIEBE

-	-	-	-	-	-	-	-	-	-	-	-	-	- 01
-	-	-	-	-	-	-	-	-	-	-	-	-	- 02
-	-	-	-	-	-	-	-	-	-	-	-	-	- 03
-	-	-	-	-	-	-	-	-	-	-	-	-	- 04
-	-	-	-	-	-	-	-	-	-	-	-	-	- 05
-	-	-	-	-	-	-	-	-	-	-	-	-	- 06
-	-	-	-	-	-	-	-	-	-	-	-	-	- 07
6659	125	3481	3367	591	24080	21213	-	-	-	-	-	-	- 08
10103	343	13477	9361	591	24080	21213	-	-	-	-	-	-	- 09
4690	235	15288	6440	700	47747	26847	277	20885	16721	-	-	-	- 10
463	22	2635	605	92	11443	3667	118	15298	8136	28	5244	4530	11
21916	725	34882	19773	1383	83270	51727	395	36183	24856	28	5244	4530	12

BETRIEBE

.	3	270	269	3	534	534	13
---	---	---	---	---	---	---	---	-----	-----	---	-----	-----	----

VON ... BIS UNTER ... HA

2 - 3			3 - 4			4 - 5			5 - 7,5		
BE-TRIEBE	LF	ACKER-FLAECHE	BE-TRIEBE	LF	ACKER-FLAECHE	BE-TRIEBE	LF	ACKER-FLAECHE	BE-TRIEBE	LF	ACKER-FLAECHE
10	11	12	13	14	15	16	17	18	19	20	21

LICHE BETRIEBE

-	-	-	-	-	-	-	-	-	-	-	-	- 01
-	-	-	-	-	-	-	-	-	-	-	-	- 02
-	-	-	-	-	-	-	-	-	-	-	-	- 03
203	599	488	101	377	341	82	369	359	-	-	-	- 04
98	694	231	73	543	242	85	590	369	245	1721	1492	05
63	788	148	64	774	212	44	528	189	140	1731	844	06
54	942	124	47	821	157	.	.	.	99	1759	597	07
83	2083	187	103	2599	341	92	2317	389	244	6103	1482	08
89	3747	227	137	5266	443	159	6157	678	437	17264	2636	09
41	2566	96	70	4377	234	60	3762	257	227	14072	1383	10
4	549	9	3	327	11	.	.	.	4	526	24	11
645	11969	1512	598	15083	1981	572	14716	2454	1396	43176	8458	12

BETRIEBE

.	.	.	-	-	-	-	-	-	-	-	-	- 13
---	---	---	---	---	---	---	---	---	---	---	---	------

VON ... BIS UNTER ... HA

25		25 - 30			30 - 50			50 - 100			100 UND MEHR		
ACKER-FLAECHE	BETR.	LF	ACKER-FLAECHE	BETR.	LF	ACKER-FLAECHE	BETR.	LF	ACKER-FLAECHE	BETR.	LF	ACKER-FLAECHE	
33	34	35	36	37	38	39	40	41	42	43	44	45	

LICHE BETRIEBE

-	-	-	-	-	-	-	-	-	-	-	-	-	- 01
-	-	-	-	-	-	-	-	-	-	-	-	-	- 02
-	-	-	-	-	-	-	-	-	-	-	-	-	- 03
-	-	-	-	-	-	-	-	-	-	-	-	-	- 04
-	-	-	-	-	-	-	-	-	-	-	-	-	- 05
-	-	-	-	-	-	-	-	-	-	-	-	-	- 06
-	-	-	-	-	-	-	-	-	-	-	-	-	- 07
7262	146	4062	3930	-	-	-	-	-	-	-	-	-	- 08
10996	446	17699	12203	1089	45717	40957	-	-	-	-	-	-	- 09
11605	444	29311	12082	1571	105764	61571	1810	136199	120107	-	-	-	- 10
433	29	3650	790	135	16118	5457	434	51073	33555	964	192812	179496	11
30297	1065	54722	29005	2795	167598	107985	2244	187272	153662	964	192812	179496	12

BETRIEBE

-	-	-	-	-	-	-	-	-	-	-	-	-	- 13
---	---	---	---	---	---	---	---	---	---	---	---	---	------

NEUE LAENDER UND BERLIN-OST

BETRIEBE MIT ACKERFLAECHE											
NR.	LANDW. GENUTZTE FLAECHE VON ... BIS UNTER ... HA	INSGESAMT			0,01 - 1			1 - 2			
		BETRIEBE	LF HA	ACKER-FLAECHE HA	BETRIEBE	LF HA	ACKER-FLAECHE HA	BETRIEBE	LF HA	ACKER-FLAECHE HA	
		1	2	3	4	5	6	7	8	9	
LANDWIRTSCHAFT											
01	0 AR	-	-	-	-	-	-	-	-	-	-
02	0,01- 1	1945	816	724	1945	816	724	-	-	-	-
03	1 - 2	2436	3348	2131	1203	1642	594	1233	1706	1537	-
04	2 - 5	2674	8205	4621	705	2051	344	816	2333	1095	-
05	5 - 10	1684	11983	7470	137	908	70	171	1095	241	-
06	10 - 15	1057	12865	8739	29	340	15	35	404	45	-
07	15 - 20	792	13652	9640	7	123	4	12	208	18	-
08	20 - 30	856	20833	14644	7	166	4	9	234	12	-
09	30 - 50	934	36374	25878	.	.	.	18	690	27	-
10	50 - 100	991	69805	52273	-	-	-	.	.	.	-
11	100 UND MEHR	3899	5050404	4118338	-
12	INSGESAMT	17268	5228285	4244459	4036	6557	1756	2300	7589	2983	-
FORST											
13	INSGESAMT	72	4224	1390	47	26	12	3	5	4	-

BETRIEBE MIT ACKERFLAECHE													
NR.	LANDW. GENUTZTE FLAECHE VON ... BIS UNTER ... HA	7,5 - 10			10 - 15			15 - 20			20 -		
		BETR.	LF HA	ACKER-FLAECHE HA	BETR.	LF HA	ACKER-FLAECHE HA	BETR.	LF HA	ACKER-FLAECHE HA	BETR.	LF HA	
		22	23	24	25	26	27	28	29	30	31	32	
LANDWIRTSCHAFT													
01	0 AR	-	-	-	-	-	-	-	-	-	-	-	
02	0,01- 1	-	-	-	-	-	-	-	-	-	-	-	
03	1 - 2	-	-	-	-	-	-	-	-	-	-	-	
04	2 - 5	-	-	-	-	-	-	-	-	-	-	-	
05	5 - 10	216	1924	1826	-	-	-	-	-	-	-	-	
06	10 - 15	260	3077	2272	412	5232	4752	-	-	-	-	-	
07	15 - 20	95	1615	823	342	5812	4295	240	4275	4020	-	-	
08	20 - 30	31	734	267	178	4139	2249	252	5996	4363	235	5828	
09	30 - 50	23	933	199	56	2052	672	90	3267	1564	133	4831	
10	50 - 100	.	.	.	16	1019	192	25	1589	430	.	.	
11	100 UND MEHR	.	.	.	10	4043	117	5	907	86	.	.	
12	INSGESAMT	631	8759	5436	1014	22297	12276	612	16034	10462	403	12969	
FORST													
13	INSGESAMT	3	152	27	

VON ... BIS UNTER ... HA

2 - 3			3 - 4			4 - 5			5 - 7,5			
BE- TRIEBE	LF HA	ACKER- FLAECHE HA	BE- TRIEBE	LF HA	ACKER- FLAECHE HA	BE- TRIEBE	LF HA	ACKER- FLAECHE HA	BE- TRIEBE	LF HA	ACKER- FLAECHE HA	I L F I D I N R I .
10	11	12	13	14	15	16	17	18	19	20	21	I

LICHE BETRIEBE

-	-	-	-	-	-	-	-	-	-	-	-	- 01
-	-	-	-	-	-	-	-	-	-	-	-	- 02
-	-	-	-	-	-	-	-	-	-	-	-	- 03
736	2189	1683	296	1097	972	121	534	526	-	-	-	- 04
190	1232	451	214	1415	718	223	1544	976	533	3865	3189	05
38	438	90	39	445	128	41	502	178	203	2426	1259	06
8	133	18	14	235	48	19	331	82	55	919	331	07
10	243	24	9	196	29	6	136	25	34	801	202	08
.	12	431	73	09
.	3	1002	13 10
. 11
987	4897	2279	575	4273	1905	418	4279	1822	845	8987	5103	12

BETRIEBE

-	-	-	-	-	-	.	.	.	-	-	-	- 13
---	---	---	---	---	---	---	---	---	---	---	---	------

VON ... BIS UNTER ... HA

25	25 - 30			30 - 50			50 - 100			100 UND MEHR			
ACKER- FLAECHE HA	BETR.	LF HA	ACKER- FLAECHE HA	BETR.	LF HA	ACKER- FLAECHE HA	BETR.	LF HA	ACKER- FLAECHE HA	BETR.	LF HA	ACKER- FLAECHE HA	I L F I D I N R I .
33	34	35	36	37	38	39	40	41	42	43	44	45	I

LICHE BETRIEBE

-	-	-	-	-	-	-	-	-	-	-	-	-	- 01
-	-	-	-	-	-	-	-	-	-	-	-	-	- 02
-	-	-	-	-	-	-	-	-	-	-	-	-	- 03
-	-	-	-	-	-	-	-	-	-	-	-	-	- 04
-	-	-	-	-	-	-	-	-	-	-	-	-	- 05
-	-	-	-	-	-	-	-	-	-	-	-	-	- 06
-	-	-	-	-	-	-	-	-	-	-	-	-	- 07
5206	85	2360	2264	-	-	-	-	-	-	-	-	-	- 08
2957	168	6221	4612	426	17625	15753	-	-	-	-	-	-	- 09
.	41	2560	1120	279	17468	11468	578	43967	38234	-	-	-	- 10
.	5	985	139	23	3759	927	256	36524	20419	3586	5001174	4096565	11
8938	299	12127	8134	728	38853	28148	834	79491	58652	3586	5001174	4096565	12

BETRIEBE

.	4	1000	302	5	2027	858	13
---	---	---	---	---	---	---	---	------	-----	---	------	-----	----

5 [7]BETRIEBE MIT
5.2 [7.2]NACH GROSSENKLASSEN

BRANDENBURG

LFDI NR.	LANDW. GENUTZTE FLAECHE VON ... BIS UNTER ... HA	BETRIEBE MIT ACKERFLAECHE											
		INSGESAMT			0,01 - 1			1 - 2					
		BETRIEBE	LF	ACKER- FLAECHE	BETRIEBE	LF	ACKER- FLAECHE	BETRIEBE	LF	ACKER- FLAECHE	BETRIEBE	LF	ACKER- FLAECHE
		1	2	3	4	5	6	7	8	9			

LANDWIRTSCHAFT

01	0 AR	-	-	-	-	-	-	-	-	-	-	-
02	0,01-	1	429	172	148	429	172	148	-	-	-	-
03	1 -	2	720	1000	619	382	530	199	338	470	421	-
04	2 -	5	753	2291	1309	198	557	103	225	635	303	-
05	5 -	10	438	3129	2026	24	151	13	45	297	62	-
06	10 -	15	260	3144	2100	.	.	.	11	134	14	-
07	15 -	20	205	3545	2580	-
08	20 -	30	219	5316	3594	3	74	2	5	138	6	-
09	30 -	50	257	10113	6600	.	.	.	14	527	21	-
10	50 -	100	223	15305	10747	-	-	-	.	.	.	-
11	100 UND MEHR		889	1214886	977675	-	-	-	.	.	.	-
12	INSGESAMT		4393	1258901	1007400	1048	1679	471	641	2313	830	-

FORST

13	INSGESAMT		31	1683	676	20	11	5	.	.	.	-
----	-----------	--	----	------	-----	----	----	---	---	---	---	---

LFDI NR.	LANDW. GENUTZTE FLAECHE VON ... BIS UNTER ... HA	BETRIEBE MIT ACKERFLAECHE											
		7,5 - 10			10 - 15			15 - 20			20 -		
		BETR.	LF	ACKER- FLAECHE	BETR.	LF	ACKER- FLAECHE	BETR.	LF	ACKER- FLAECHE	BETR.	LF	
		22	23	24	25	26	27	28	29	30	31	32	

LANDWIRTSCHAFT

01	0 AR	-	-	-	-	-	-	-	-	-	-	-
02	0,01-	1	-	-	-	-	-	-	-	-	-	-
03	1 -	2	-	-	-	-	-	-	-	-	-	-
04	2 -	5	-	-	-	-	-	-	-	-	-	-
05	5 -	10	64	559	531	-	-	-	-	-	-	-
06	10 -	15	80	946	695	67	1097	1009	-	-	-	-
07	15 -	20	25	433	221	79	1347	1002	73	1281	1217	-
08	20 -	30	10	231	84	49	1144	624	65	1561	1110	50
09	30 -	50	12	491	102	19	682	226	25	897	435	35
10	50 -	100	3	204	24
11	100 UND MEHR		-	-	-
12	INSGESAMT		194	2864	1657	238	6484	2905	172	4354	2907	92

FORST

13	INSGESAMT		-	-	-	-	-	-	.	.	.	-
----	-----------	--	---	---	---	---	---	---	---	---	---	---

ACKERLAND 1991
DER ACKERFLAECHE

BRANDENBURG

VON ... BIS UNTER ... HA

2 - 3			3 - 4			4 - 5			5 - 7,5			
BE- TRIEBE I I I	LF I I I	ACKER- FLAECHE HA I I I	BE- TRIEBE I I I	LF I I I	ACKER- FLAECHE HA I I I	BE- TRIEBE I I I	LF I I I	ACKER- FLAECHE HA I I I	BE- TRIEBE I I I	LF I I I	ACKER- FLAECHE HA I I I	
10	11	12	13	14	15	16	17	18	19	20	21	I L F D I N R I .

LICHE BETRIEBE

-	-	-	-	-	-	-	-	-	-	-	-	- 01
-	-	-	-	-	-	-	-	-	-	-	-	- 02
-	-	-	-	-	-	-	-	-	-	-	-	- 03
214	644	489	83	308	270	33	147	145	-	-	-	- 04
42	279	98	62	407	210	50	339	222	151	1096	890	05
.	.	.	6	71	20	9	104	39	47	555	295	06
-	-	-	18	304	112	07
.	8	183	46	08
-	-	-	-	-	-	09
-	-	-	-	-	-	10
-	-	-	-	-	-	11
269	1102	616	157	931	520	100	1338	441	229	2397	1372	13

BETRIEBE

-	-	-	-	-	-	.	.	.	-	-	-	- 13
---	---	---	---	---	---	---	---	---	---	---	---	------

VON ... BIS UNTER ... HA

25	25 - 30			30 - 50			50 - 100			100 UND MEHR			
ACKER- FLAECHE HA I I I	BETR. I I I	LF I I I	ACKER- FLAECHE HA I I I	BETR. I I I	LF I I I	ACKER- FLAECHE HA I I I	BETR. I I I	LF I I I	ACKER- FLAECHE HA I I I	BETR. I I I	LF I I I	ACKER- FLAECHE HA I I I	I L F D I N R I .
33	34	35	36	37	38	39	40	41	42	43	44	45	I

LICHE BETRIEBE

-	-	-	-	-	-	-	-	-	-	-	-	-	- 01
-	-	-	-	-	-	-	-	-	-	-	-	-	- 02
-	-	-	-	-	-	-	-	-	-	-	-	-	- 03
-	-	-	-	-	-	-	-	-	-	-	-	-	- 04
-	-	-	-	-	-	-	-	-	-	-	-	-	- 05
-	-	-	-	-	-	-	-	-	-	-	-	-	- 06
-	-	-	-	-	-	-	-	-	-	-	-	-	- 07
1100	- 08
777	43	1662	1188	103	4345	3824	-	-	-	-	-	-	- 09
.	15	962	421	80	4985	3231	106	7917	6781	-	-	-	- 10
.	.	.	.	7	811	275	71	8743	5550	804	1202079	971743	11
2035	82	3569	2242	190	10141	7331	177	16660	12331	804	1202079	971743	12

BETRIEBE

-	-	-	-	.	.	.	4	1000	302	.	.	.	13
---	---	---	---	---	---	---	---	------	-----	---	---	---	----

MECKLENBURG-VORPOMMERN

BETRIEBE MIT ACKERFLAECHE												
I I I I I I I I I I I	I I I I I I I I I I I	I I I I I I I I I I I	INSGESAMT			0,01 - 1			1 - 2			
			BETRIEBE	LF HA	ACKER- FLAECHE HA	BETRIEBE	LF HA	ACKER- FLAECHE HA	BETRIEBE	LF HA	ACKER- FLAECHE HA	
NR.	LANDW. GENUTZTE FLAECHE VON ... BIS UNTER ... HA		1	2	3	4	5	6	7	8	9	
LANDWIRTSCHAFT												
01	0 AR	-	-	-	-	-	-	-	-	-	-	-
02	0,01-	1	105	45	43	105	45	43	-	-	-	-
03	1 -	2	243	325	227	100	132	56	143	194	170	-
04	2 -	5	280	852	444	68	202	34	103	295	130	-
05	5 -	10	202	1449	965	15	97	8	14	90	17	-
06	10 -	15	139	1675	1199	.	.	.	4	45	5	-
07	15 -	20	117	2000	1401	-	-	-	.	.	.	-
08	20 -	30	143	3516	2458	-
09	30 -	50	154	5959	4426	-	-	-	-	-	-	-
10	50 -	100	188	13300	9375	-	-	-	.	.	.	-
11	100 UND MEHR		913	1252945	990863	-	-	-	.	.	.	-
12	INSGESAMT		2484	1282067	1011402	292	533	143	269	791	330	-
FORST												
13	INSGESAMT		4	1313	414	-	-	-	-	-	-	-

BETRIEBE MIT ACKERFLAECHE													
I I I I I I I I I I I	I I I I I I I I I I I	I I I I I I I I I I I	7,5 - 10			10 - 15			15 - 20			20 -	
			BETR.	LF HA	ACKER- FLAECHE HA	BETR.	LF HA	ACKER- FLAECHE HA	BETR.	LF HA	ACKER- FLAECHE HA	BETR.	LF HA
NR.	LANDW. GENUTZTE FLAECHE VON ... BIS UNTER ... HA		22	23	24	25	26	27	28	29	30	31	32
LANDWIRTSCHAFT													
01	0 AR	-	-	-	-	-	-	-	-	-	-	-	-
02	0,01-	1	-	-	-	-	-	-	-	-	-	-	-
03	1 -	2	-	-	-	-	-	-	-	-	-	-	-
04	2 -	5	-	-	-	-	-	-	-	-	-	-	-
05	5 -	10	33	295	278	-	-	-	-	-	-	-	-
06	10 -	15	38	440	324	59	758	680	-	-	-	-	-
07	15 -	20	10	160	90	64	1082	800	26	478	436	-	-
08	20 -	30	.	.	.	27	621	336	34	812	597	50	1280
09	30 -	50	5	208	45	6	206	72	20	702	347	18	622
10	50 -	100	.	.	.	8	497	92	5	291	84	10	611
11	100 UND MEHR		.	.	.	3	583	36	-	-	-	-	-
12	INSGESAMT		93	1419	798	167	3748	2017	85	2283	1464	78	2512
FORST													
13	INSGESAMT		-	-	-	-	-

ACKERLAND 1991
DER ACKERFLAECHE

MECKLENBURG-VORPOMMERN

VON ... BIS UNTER ... HA

2 - 3			3 - 4			4 - 5			5 - 7,5			
BE- TRIEBE	LF HA	ACKER- FLAECHE HA	BE- TRIEBE	LF HA	ACKER- FLAECHE HA	BE- TRIEBE	LF HA	ACKER- FLAECHE HA	BE- TRIEBE	LF HA	ACKER- FLAECHE HA	I L F D I N R I
10	11	12	13	14	15	16	17	18	19	20	21	I

LICHE BETRIEBE

-	-	-	-	-	-	-	-	-	-	-	-	- 01
-	-	-	-	-	-	-	-	-	-	-	-	- 02
-	-	-	-	-	-	-	-	-	-	-	-	- 03
77	229	169	25	96	82	7	30	29	-	-	-	- 04
25	162	58	18	121	58	25	165	108	72	519	438	05
2	21	5	.	.	.	4	44	17	24	278	149	06
3	48	7	-	-	-	.	.	.	10	166	58	07
.	08
.	09
-	-	-	-	-	-	-	-	-	-	-	-	- 10
-	-	-	-	-	-	-	-	-	-	-	-	- 11
111	589	249	49	292	161	40	319	170	115	1180	698	12

BETRIEBE

-	-	-	-	-	-	-	-	-	-	-	-	- 13
---	---	---	---	---	---	---	---	---	---	---	---	------

VON ... BIS UNTER ... HA

25	25 - 30			30 - 50			50 - 100			100 UND MEHR			
ACKER- FLAECHE HA	BETR.	LF HA	ACKER- FLAECHE HA	BETR.	LF HA	ACKER- FLAECHE HA	BETR.	LF HA	ACKER- FLAECHE HA	BETR.	LF HA	ACKER- FLAECHE HA	I L F D I N R I
33	34	35	36	37	38	39	40	41	42	43	44	45	I

LICHE BETRIEBE

-	-	-	-	-	-	-	-	-	-	-	-	-	- 01
-	-	-	-	-	-	-	-	-	-	-	-	-	- 02
-	-	-	-	-	-	-	-	-	-	-	-	-	- 03
-	-	-	-	-	-	-	-	-	-	-	-	-	- 04
-	-	-	-	-	-	-	-	-	-	-	-	-	- 05
-	-	-	-	-	-	-	-	-	-	-	-	-	- 06
-	-	-	-	-	-	-	-	-	-	-	-	-	- 07
1101	12	393	320	-	-	-	-	-	-	-	-	-	- 08
408	27	960	736	74	3120	2802	-	-	-	-	-	-	- 09
212	.	.	.	52	3306	2126	100	7725	6556	-	-	-	- 10
-	.	.	.	10	1981	412	55	8897	4469	842	1241108	985882	11
1721	52	2264	1406	136	8408	5340	155	16621	11025	842	1241108	985882	12

BETRIEBE

-	-	-	-	-	-	-	-	-	-	-	-	-	- 13
---	---	---	---	---	---	---	---	---	---	---	---	---	------

5 [7]BETRIEBE MIT
5.2 [7.2]NACH GROESSENKLASSEN

SACHSEN

LFDI NR.	LANDW. GENUTZTE FLAECHE VON ... BIS UNTER ... HA	BETRIEBE MIT ACKERFLAECHE								
		INSGESAMT			0,01 - 1			1 - 2		
		BETR.	LF HA	ACKER- FLAECHE HA	BETR.	LF HA	ACKER- FLAECHE HA	BETR.	LF HA	ACKER- FLAECHE HA
		1	2	3	4	5	6	7	8	9

LANDWIRTSCHAFT

01	0 AR	-	-	-	-	-	-	-	-	-
02	0,01-	679	311	283	679	311	283	-	-	-
03	1 -	471	651	388	247	337	106	224	314	282
04	2 -	587	1860	975	183	531	82	174	525	236
05	5 -	489	3505	1990	49	334	25	58	375	84
06	10 -	325	4040	2667	8	90	4	10	120	13
07	15 -	255	4429	3018	.	.	.	7	121	10
08	20 -	252	6124	4246
09	30 -	252	9762	7005	-	-	-	-	-	-
10	50 -	240	16675	12503	-	-	-	.	.	.
11	100 UND MEHR	651	781679	630097	-	-	-	.	.	.
12	INSGESAMT	4201	829035	663173	1169	1671	503	478	1761	630

FORST

13	INSGESAMT	4	199	33	.	.	.	-	-	-
----	-----------	---	-----	----	---	---	---	---	---	---

LFDI NR.	LANDW. GENUTZTE FLAECHE VON ... BIS UNTER ... HA	BETRIEBE MIT ACKERFLAECHE											
		7,5 - 10			10 - 15			15 - 20			20 -		
		BETR.	LF HA	ACKER- FLAECHE HA	BETR.	LF HA	ACKER- FLAECHE HA	BETR.	LF HA	ACKER- FLAECHE HA	BETR.	LF HA	
		22	23	24	25	26	27	28	29	30	31	32	

LANDWIRTSCHAFT

01	0 AR	-	-	-	-	-	-	-	-	-	-	-
02	0,01-	-	-	-	-	-	-	-	-	-	-	-
03	1 -	-	-	-	-	-	-	-	-	-	-	-
04	2 -	-	-	-	-	-	-	-	-	-	-	-
05	5 -	40	369	349	-	-	-	-	-	-	-	-
06	10 -	70	845	628	125	1610	1432	-	-	-	-	-
07	15 -	32	547	273	108	1849	1956	72	1304	1210	-	-
08	20 -	8	183	89	59	1390	744	89	2098	1545	56	1399
09	30 -	.	.	.	15	543	175	25	911	432	37	1349
10	50 -
11	100 UND MEHR	-	-	-
12	INSGESAMT	154	2145	1355	312	6279	3771	190	4948	3255	106	3623

FORST

13	INSGESAMT	-	-	-	.	.	.	-	-	-	.	.
----	-----------	---	---	---	---	---	---	---	---	---	---	---

ACKERLAND 1991
 DER ACKERFLAECHE

SACHSEN

VON ... BIS UNTER ... HA

2 - 3			3 - 4			4 - 5			5 - 7,5			
BE- TRIEBE I I 10	LF HA I 11	ACKER- FLAECHE HA I 12	BE- TRIEBE I I 13	LF HA I 14	ACKER- FLAECHE HA I 15	BE- TRIEBE I I 16	LF HA I 17	ACKER- FLAECHE HA I 18	BE- TRIEBE I I 19	LF HA I 20	ACKER- FLAECHE HA I 21	I L F D I N R I .

LICHE BETRIEBE

-	-	-	-	-	-	-	-	-	-	-	-	- 01
-	-	-	-	-	-	-	-	-	-	-	-	- 02
-	-	-	-	-	-	-	-	-	-	-	-	- 03
138	436	321	63	241	211	29	127	125	-	-	-	- 04
57	368	137	69	462	235	78	568	335	137	1029	824	05
14	163	33	9	112	29	14	184	61	75	916	467	06
.	6	105	27	18	299	107	07
3	77	7	9	229	54	08
.	.	.	-	-	-	-	-	-	5	204	31	09
-	-	-	-	-	-	10
-	-	-	-	-	-	11
216	1139	507	151	990	508	132	1453	568	247	2893	1502	12

BETRIEBE

-	-	-	-	-	-	-	-	-	-	-	-	- 13
---	---	---	---	---	---	---	---	---	---	---	---	------

VON ... BIS UNTER ... HA

25	25 - 30			30 - 50			50 - 100			100 UND MEHR			
ACKER- FLAECHE HA I 33	BETR. I I 34	LF HA I 35	ACKER- FLAECHE HA I 36	BETR. I I 37	LF HA I 38	ACKER- FLAECHE HA I 39	BETR. I I 40	LF HA I 41	ACKER- FLAECHE HA I 42	BETR. I I 43	LF HA I 44	ACKER- FLAECHE HA I 45	I L F D I N R I .

LICHE BETRIEBE

-	-	-	-	-	-	-	-	-	-	-	-	-	- 01
-	-	-	-	-	-	-	-	-	-	-	-	-	- 02
-	-	-	-	-	-	-	-	-	-	-	-	-	- 03
-	-	-	-	-	-	-	-	-	-	-	-	-	- 04
-	-	-	-	-	-	-	-	-	-	-	-	-	- 05
-	-	-	-	-	-	-	-	-	-	-	-	-	- 06
-	-	-	-	-	-	-	-	-	-	-	-	-	- 07
1245	21	593	565	-	-	-	-	-	-	-	-	-	- 08
821	55	2021	1508	111	4570	4008	-	-	-	-	-	-	- 09
.	138	10530	9028	-	-	-	- 10
.	39	6026	3166	602	773245	626778	11
2362	85	3298	2310	182	9036	6928	177	16566	12194	602	773245	626778	12

BETRIEBE

.	-	-	-	-	-	-	-	-	-	-	-	-	- 13
---	---	---	---	---	---	---	---	---	---	---	---	---	------

5 [7] BETRIEBE MIT
5.2 [7.2] NACH GROSSENKLASSEN

SACHSEN-ANHALT

LFDI	NR.	LANDW. GENUTZTE FLAECHE VON ... BIS UNTER ... HA	BETRIEBE MIT ACKERFLAECHE								
			INSGESAMT			0,01 - 1			1 - 2		
			BETRIEBE	LF HA	ACKER-FLAECHE HA	BETRIEBE	LF HA	ACKER-FLAECHE HA	BETRIEBE	LF HA	ACKER-FLAECHE HA
			1	2	3	4	5	6	7	8	9

LANDWIRTSCHAFT

01	0 AR	-	-	-	-	-	-	-	-	-	-
02	0,01-	1	333	147	131	333	147	131	-	-	-
03	1 -	2	532	726	533	200	269	115	332	458	418
04	2 -	5	504	1507	1013	76	216	37	154	417	210
05	5 -	10	232	1659	1173	11	71	5	16	99	22
06	10 -	15	147	1753	1277	4	49	2	.	.	.
07	15 -	20	103	1765	1352	.	.	.	-	-	-
08	20 -	30	131	3209	2482	.	.	.	-	-	-
09	30 -	50	181	7101	5232	-	-	-	4	163	6
10	50 -	100	224	16360	12961	-	-	-	-	-	-
11	100 UND MEHR		947	1066966	915803	-	-	-	.	.	.
12	INSGESAMT		3334	1101194	941958	627	806	293	509	1633	660

FORST

13	INSGESAMT		27	688	215
----	-----------	--	----	-----	-----	---	---	---	---	---	---

LFDI	NR.	LANDW. GENUTZTE FLAECHE VON ... BIS UNTER ... HA	BETRIEBE MIT ACKERFLAECHE											
			7,5 - 10			10 - 15			15 - 20			20 -		
			BETR.	LF HA	ACKER-FLAECHE HA	BETR.	LF HA	ACKER-FLAECHE HA	BETR.	LF HA	ACKER-FLAECHE HA	BETR.	LF HA	
			22	23	24	25	26	27	28	29	30	31	32	

LANDWIRTSCHAFT

01	0 AR	-	-	-	-	-	-	-	-	-	-	-	-
02	0,01-	1	-	-	-	-	-	-	-	-	-	-	-
03	1 -	2	-	-	-	-	-	-	-	-	-	-	-
04	2 -	5	-	-	-	-	-	-	-	-	-	-	-
05	5 -	10	43	383	366	-	-	-	-	-	-	-	-
06	10 -	15	33	388	285	67	824	779	-	-	-	-	-
07	15 -	20	.	.	.	41	704	524	43	743	712	-	-
08	20 -	30	.	.	.	25	578	319	33	789	575	47	1148
09	30 -	50	.	.	.	10	410	124	15	570	263	.	.
10	50 -	100	-	-	-	3	197	38
11	100 UND MEHR		-	-	-	-	-	-
12	INSGESAMT		87	982	743	146	2713	1783	100	2814	1718	78	2345

FORST

13	INSGESAMT		.	.	.	-	-	-	.	.	.	-	-
----	-----------	--	---	---	---	---	---	---	---	---	---	---	---

VON ... BIS UNTER ... HA

2 - 3			3 - 4			4 - 5			5 - 7,5			
BE- TRIEBE I 10	LF I 11	ACKER- FLAECHE I 12	BE- TRIEBE I 13	LF I 14	ACKER- FLAECHE I 15	BE- TRIEBE I 16	LF I 17	ACKER- FLAECHE I 18	BE- TRIEBE I 19	LF I 20	ACKER- FLAECHE I 21	I L F I D I N R I .

LICHE BETRIEBE

-	-	-	-	-	-	-	-	-	-	-	-	- 01
-	-	-	-	-	-	-	-	-	-	-	-	- 02
-	-	-	-	-	-	-	-	-	-	-	-	- 03
170	469	389	72	264	238	32	142	140	-	-	-	- 04
22	139	53	22	148	73	29	195	127	89	625	527	05
5	58	13	.	.	.	5	62	21	24	278	152	06
-	-	-	5	83	30	07
.	.	.	-	-	-	08
.	.	.	-	-	-	09
.	.	.	-	-	-	-	-	-	.	.	.	10
.	.	.	-	-	-	-	-	-	.	.	.	11
201	1247	464	103	520	340	69	465	301	122	1136	734	12

BETRIEBE

-	-	-	-	-	-	.	.	.	-	-	-	- 13
---	---	---	---	---	---	---	---	---	---	---	---	------

VON ... BIS UNTER ... HA

25			25 - 30			30 - 50			50 - 100			100 UND MEHR			
ACKER- FLAECHE HA I 33	BETR. I 34	LF I 35	ACKER- FLAECHE HA I 36	BETR. I 37	LF I 38	ACKER- FLAECHE HA I 39	BETR. I 40	LF I 41	ACKER- FLAECHE HA I 42	BETR. I 43	LF I 44	ACKER- FLAECHE HA I 45	I L F I D I N R I .		

LICHE BETRIEBE

-	-	-	-	-	-	-	-	-	-	-	-	-	- 01
-	-	-	-	-	-	-	-	-	-	-	-	-	- 02
-	-	-	-	-	-	-	-	-	-	-	-	-	- 03
-	-	-	-	-	-	-	-	-	-	-	-	-	- 04
-	-	-	-	-	-	-	-	-	-	-	-	-	- 05
-	-	-	-	-	-	-	-	-	-	-	-	-	- 06
1044	19	528	511	-	-	-	-	-	-	-	-	-	- 07
.	24	881	651	95	3855	3521	-	-	-	-	-	-	- 08
.	6	363	169	.	.	.	155	11916	10510	-	-	-	- 09
.	-	-	-	.	.	.	72	9606	5649	868	1055541	909970	10
1733	49	1772	1332	148	7687	5731	227	21522	16159	868	1055541	909970	11
													12

BETRIEBE

-	.	.	.	-	-	-	-	-	-	.	.	.	- 13
---	---	---	---	---	---	---	---	---	---	---	---	---	------

5 [7] BETRIEBE MIT
5.2 [7.2] NACH GROSSENKLASSEN

THÜRINGEN

LFDI NR.	LANDW. GENUTZTE FLAECHE VON ... BIS UNTER ... HA	BETRIEBE MIT ACKERFLAECHE										
		INSGESAMT			0,01 - 1			1 - 2				
		BETRIEBE	LF HA	ACKER- FLAECHE HA	BETRIEBE	LF HA	ACKER- FLAECHE HA	BETRIEBE	LF HA	ACKER- FLAECHE HA	BETRIEBE	LF HA
1	2	3	4	5	6	7	8	9				

LANDWIRTSCHAFT

01	0 AR	-	-	-	-	-	-	-	-	-	-	-
02	0,01-	372	133	112	372	133	112	-	-	-	-	-
03	1 - 2	466	641	359	273	374	117	193	268	242	-	-
04	2 - 5	545	1680	867	180	544	87	159	460	216	-	-
05	5 - 10	316	2190	1274	38	255	19	37	235	56	-	-
06	10 - 15	183	2217	1469	5	56	3	.	.	.	-	-
07	15 - 20	112	1913	1289	-	-
08	20 - 30	110	2540	1836	-	-
09	30 - 50	88	3368	2545	-	-	-	-	-	-	-	-
10	50 - 100	115	8069	6589	-	-	-	-	-	-	-	-
11	100 UND MEHR	495	731977	602132	-	-
12	INSGESAMT	2802	754828	618473	872	1860	339	399	1085	529	-	-

FORST

13	INSGESAMT	6	342	51	.	.	.	-	-	-	-	-
----	-----------	---	-----	----	---	---	---	---	---	---	---	---

LFDI NR.	LANDW. GENUTZTE FLAECHE VON ... BIS UNTER ... HA	BETRIEBE MIT ACKERFLAECHE										
		7,5 - 10			10 - 15			15 - 20			20 -	
		BETR.	LF HA	ACKER- FLAECHE HA	BETR.	LF HA	ACKER- FLAECHE HA	BETR.	LF HA	ACKER- FLAECHE HA	BETR.	LF HA
		22	23	24	25	26	27	28	29	30	31	32

LANDWIRTSCHAFT

01	0 AR	-	-	-	-	-	-	-	-	-	-	-
02	0,01-	-	-	-	-	-	-	-	-	-	-	-
03	1 - 2	-	-	-	-	-	-	-	-	-	-	-
04	2 - 5	-	-	-	-	-	-	-	-	-	-	-
05	5 - 10	35	309	293	-	-	-	-	-	-	-	-
06	10 - 15	38	448	331	73	930	839	-	-	-	-	-
07	15 - 20	20	342	170	50	831	613	26	469	445	-	-
08	20 - 30	.	.	.	18	406	226	31	737	535	32	786
09	30 - 50	.	.	.	6	212	75	5	187	87	14	500
10	50 - 100	-	-	-	3	210
11	100 UND MEHR	-	-	-	-	-
12	INSGESAMT	101	1320	865	150	3059	1786	65	1636	1121	49	1497

FORST

13	INSGESAMT	.	.	.	-	-	-	-	-	-	-	-
----	-----------	---	---	---	---	---	---	---	---	---	---	---

ACKERLAND 1991
DER ACKERFLAECHE

THURINGEN

VON ... BIS UNTER ... HA

2 - 3			3 - 4			4 - 5			5 - 7,5			
BE- TRIEBE	LF HA	ACKER- FLAECHE HA	BE- TRIEBE	LF HA	ACKER- FLAECHE HA	BE- TRIEBE	LF HA	ACKER- FLAECHE HA	BE- TRIEBE	LF HA	ACKER- FLAECHE HA	I L F D I N R I
10	11	12	13	14	15	16	17	18	19	20	21	I

LICHE BETRIEBE

-	-	-	-	-	-	-	-	-	-	-	-	- 01
-	-	-	-	-	-	-	-	-	-	-	-	- 02
-	-	-	-	-	-	-	-	-	-	-	-	- 03
136	409	314	50	178	162	20	90	88	-	-	-	- 04
44	284	105	42	269	139	41	276	184	79	562	479	05
.	.	.	12	132	39	9	109	40	32	387	191	06
.	.	.	3	48	10	4	70	17	4	67	25	07
.	8	185	49	08
.	09
-	-	-	-	-	-	-	-	-	-	-	-	10
-	-	-	11
189	818	441	111	1523	363	77	704	342	126	1333	761	12

BETRIEBE

- - - - - 13

VON ... BIS UNTER ... HA

25		25 - 30			30 - 50			50 - 100			100 UND MEHR			
ACKER- FLAECHE HA	BETR.	LF HA	ACKER- FLAECHE HA	BETR.	LF HA	ACKER- FLAECHE HA	BETR.	LF HA	ACKER- FLAECHE HA	BETR.	LF HA	ACKER- FLAECHE HA	I L F D I N R I	
33	34	35	36	37	38	39	40	41	42	43	44	45	I	

LICHE BETRIEBE

-	-	-	-	-	-	-	-	-	-	-	-	-	- 01
-	-	-	-	-	-	-	-	-	-	-	-	-	- 02
-	-	-	-	-	-	-	-	-	-	-	-	-	- 03
-	-	-	-	-	-	-	-	-	-	-	-	-	- 04
-	-	-	-	-	-	-	-	-	-	-	-	-	- 05
-	-	-	-	-	-	-	-	-	-	-	-	-	- 06
-	-	-	-	-	-	-	-	-	-	-	-	-	- 07
716	19	697	528	41	1665	1527	-	-	-	-	-	-	- 08
306	78	5783	5263	-	-	- 09
65	18	2122	1506	467	727381	600504 10
-	18	2122	1506	467	727381	600504 11
1086	30	1195	817	70	3513	2749	96	7905	6769	467	727381	600504	12

BETRIEBE

- - - - - 13

STADTSTAATEN (BERLIN, BREMEN, HAMBURG)

LFDI NR.	LANDW. GENUTZTE FLAECHE VON ... BIS UNTER ... HA	BETRIEBE MIT ACKERFLAECHE																
		INSGESAMT			0,01 - 1			1 - 2										
		BETRIEBE	LF HA	ACKER- FLAECHE HA	BE- TRIEBE	LF HA	ACKER- FLAECHE HA	BE- TRIEBE	LF HA	ACKER- FLAECHE HA	BETR.	LF HA						
01	0 AR	-	-	-	-	-	-	-	-	-	-	-	-	-	-	-	-	-
02	0,01-	1	681	327	319	681	327	319	-	-	-	-	-	-	-	-	-	-
03	1 - 2	2	314	418	398	18	25	9	296	391	369	-	-	-	-	-	-	-
04	2 - 5	5	184	647	464	19	55	10	14	39	18	-	-	-	-	-	-	-
05	5 - 10	10	75	523	379	6	41	2	8	56	11	-	-	-	-	-	-	-
06	10 - 15	15	52	642	323	6	73	4	8	100	10	-	-	-	-	-	-	-
07	15 - 20	20	28	430	213	-	-	-	-	-	-	-
08	20 - 30	30	64	1568	785	.	.	.	6	151	8	-	-	-	-	-	-	-
09	30 - 50	50	94	3683	1732	3	107	1	.	.	.	-	-	-	-	-	-	-
10	50 - 100	100	104	6948	3073	-	-	-	3	216	4	-	-	-	-	-	-	-
11	100 UND MEHR	MEHR	23	4569	3690	-	-	-	-	-	-	-	-	-	-	-	-	-
12	INSGESAMT		1617	19653	11376	736	692	347	338	1019	444	-	-	-	-	-	-	-
13	INSGESAMT		.	.	.	-	-	-	-	-	-	-	-	-	-	-	-	-

LANDWIRTSCHAFT

FORST

LFDI NR.	LANDW. GENUTZTE FLAECHE VON ... BIS UNTER ... HA	BETRIEBE MIT ACKERFLAECHE																
		7,5 - 10			10 - 15			15 - 20			20 -							
		BETR.	LF HA	ACKER- FLAECHE HA	BETR.	LF HA	ACKER- FLAECHE HA	BETR.	LF HA	ACKER- FLAECHE HA	BETR.	LF HA						
01	0 AR	-	-	-	-	-	-	-	-	-	-	-	-	-	-	-	-	-
02	0,01-	1	-	-	-	-	-	-	-	-	-	-	-	-	-	-	-	-
03	1 - 2	2	-	-	-	-	-	-	-	-	-	-	-	-	-	-	-	-
04	2 - 5	5	-	-	-	-	-	-	-	-	-	-	-	-	-	-	-	-
05	5 - 10	10	11	94	93	-	-	-	-	-	-	-	-	-	-	-	-	-
06	10 - 15	15	5	61	42	17	213	207	-	-	-	-	-	-	-	-	-	-
07	15 - 20	20	4	68	34	4	64	43	6	93	93	-	-	-	-	-	-	-
08	20 - 30	30	6	145	50	6	142	73	11	274	182	15	385	-	-	-	-	-
09	30 - 50	50	9	360	77	12	437	145	16	642	279	11	441	-	-	-	-	-
10	50 - 100	100	11	662	95	11	678	137	.	.	.	8	509	-	-	-	-	-
11	100 UND MEHR	MEHR	-	-	-	-	-	-	.	.	.	-	-	-	-	-	-	-
12	INSGESAMT		46	1389	391	50	1534	606	38	1407	639	34	1336	-	-	-	-	-
13	INSGESAMT		-	-	-	-	-	-	-	-	-	-	-	-	-	-	-	-

LANDWIRTSCHAFT

FORST

ACKERLAND 1991
DER ACKERFLAECHE

STADTSTAATEN (BERLIN, BREMEN, HAMBURG)

VON ... BIS UNTER ... HA

2 - 3			3 - 4			4 - 5			5 - 7,5			
BE- TRIEBE	LF HA	ACKER- FLAECHE HA	BE- TRIEBE	LF HA	ACKER- FLAECHE HA	BE- TRIEBE	LF HA	ACKER- FLAECHE HA	BE- TRIEBE	LF HA	ACKER- FLAECHE HA	I L F D I N R I .
10	11	12	13	14	15	16	17	18	19	20	21	I

LICHE BETRIEBE

-	-	-	-	-	-	-	-	-	-	-	-	- 01
-	-	-	-	-	-	-	-	-	-	-	-	- 02
-	-	-	-	-	-	-	-	-	-	-	-	- 03
89	222	208	46	161	157	16	70	70	-	-	-	- 04
4	30	10	40	260	242	05
4	49	9	5	61	16	3	35	13	4	49	22	06
. 07
3	117	7	5	114	16	3	70	13	6	137	37	08
.	8	320	49	09
3	187	6	-	-	-	3	209	13	6	364	36	10
-	-	-	-	-	-	-	-	- 11
106	667	248	63	428	214	33	604	142	68	1287	413	12

BETRIEBE

.	.	.	-	-	-	-	-	-	-	-	-	- 13
---	---	---	---	---	---	---	---	---	---	---	---	------

VON ... BIS UNTER ... HA

25		25 - 30			30 - 50			50 - 100			100 UND MEHR			
ACKER- FLAECHE HA	BETR.	LF HA	ACKER- FLAECHE HA	BETR.	LF HA	ACKER- FLAECHE HA	BETR.	LF HA	ACKER- FLAECHE HA	BETR.	LF HA	ACKER- FLAECHE HA	I L F D I N R I .	
33	34	35	36	37	38	39	40	41	42	43	44	45	I	

LICHE BETRIEBE

-	-	-	-	-	-	-	-	-	-	-	-	-	- 01
-	-	-	-	-	-	-	-	-	-	-	-	-	- 02
-	-	-	-	-	-	-	-	-	-	-	-	-	- 03
-	-	-	-	-	-	-	-	-	-	-	-	-	- 04
-	-	-	-	-	-	-	-	-	-	-	-	-	- 05
-	-	-	-	-	-	-	-	-	-	-	-	-	- 06
325	3	79	78	-	-	-	-	-	-	-	-	-	- 07
240	6	216	166	- 08
170	9	659	242	28	1831	1063	12	3293	- 09
-	-	-	-	-	-	- 10
734	18	954	486	49	2805	1853	26	2237	1825	12	3293	3033	11
-	-	-	-	-	-	-	-	-	-	-	-	-	- 12

BETRIEBE

-	-	-	-	-	-	-	-	-	-	-	-	-	- 13
---	---	---	---	---	---	---	---	---	---	---	---	---	------

DEUTSCHLAND			BETRIEBE MIT DAUERGRUENLAND								
LFDI NR.	LANDW. GENUTZTE FLAECHE VON ... BIS UNTER ... HA	INSGESAMT	0,01 - 1			1 - 2			LANDWIRTSCHAFT		
			BETRIEBE	LF HA	DAUER- GRUENL. HA	BETRIEBE	LF HA	DAUER- GRUENL. HA	BETRIEBE	LF HA	DAUER- GRUENL. HA
		1	2	3	4	5	6	7	8	9	
01	0 AR	-	-	-	-	-	-	-	-	-	
02	0,01- 1	5156	3393	1635	5156	3393	1635	-	-	-	
03	1 - 2	49561	69812	49795	19577	27260	9656	29984	42551	40140	
04	2 - 5	78289	261180	159024	18023	57309	8917	19172	62154	27512	
05	5 - 10	82458	599599	307563	11231	79493	5438	11288	79636	16094	
06	10 - 15	58685	725253	347052	5104	62519	2573	5202	63460	7283	
07	15 - 20	47779	830761	392880	2940	50887	1505	3087	53216	4232	
08	20 - 30	68722	1691486	764328	3200	78379	1644	3624	88995	4914	
09	30 - 50	67765	2592434	1098963	2812	106915	1443	3291	126067	4360	
10	50 - 100	38244	2537690	983752	1517	100239	780	1958	130470	2599	
11	100 UND MEHR	9542	5602955	1160023	318	52417	172	439	69443	592	
12	INSGESAMT	506201	14914563	5265015	69878	618810	33761	78045	715893	107726	
13	INSGESAMT	6401	25085	20708	5236	1886	1296	441	711	567	

DEUTSCHLAND			BETRIEBE MIT DAUERGRUENLAND											
LFDI NR.	LANDW. GENUTZTE FLAECHE VON ... BIS UNTER ... HA	INSGESAMT	7,5 - 10			10 - 15			15 - 20			20 -		
			BETR.	LF HA	DAUER- GRUENL. HA	BETR.	LF HA	DAUER- GRUENL. HA	BETR.	LF HA	DAUER- GRUENL. HA	BETR.	LF HA	DAUER- GRUENL. HA
		22	23	24	25	26	27	28	29	30	31	32		
01	0 AR	-	-	-	-	-	-	-	-	-	-	-		
02	0,01- 1	-	-	-	-	-	-	-	-	-	-	-		
03	1 - 2	-	-	-	-	-	-	-	-	-	-	-		
04	2 - 5	-	-	-	-	-	-	-	-	-	-	-		
05	5 - 10	6773	59596	57794	11609	147023	138434	-	-	-	-	-		
06	10 - 15	7304	90541	63032	11609	147023	138434	-	-	-	-	-		
07	15 - 20	7040	122825	60798	8506	148247	103857	7919	139802	135147	-	-		
08	20 - 30	9054	220993	78576	14441	356371	175864	8270	204760	142754	8068	195038		
09	30 - 50	5464	203481	47502	11745	440115	144260	9370	354880	161704	6883	266610		
10	50 - 100	1598	103202	13822	3546	226837	43615	3589	229768	62007	3361	217046		
11	100 UND MEHR	290	55760	2500	534	108031	6480	406	102178	7060	428	109581		
12	INSGESAMT	37523	856398	324023	50381	1426624	612511	29554	1031388	508672	18740	788276		
13	INSGESAMT	63	645	540	58	850	704	30	539	504	23	574		

VON ... BIS UNTER ... HA

2 - 3			3 - 4			4 - 5			5 - 7,5			
BETR.	LF	DAUER-GRUENL. HA	BETR.	LF	DAUER-GRUENL. HA	BETR.	LF	DAUER-GRUENL. HA	BETR.	LF	DAUER-GRUENL. HA	I L F D N R
10	11	12	13	14	15	16	17	18	19	20	21	I

LICHE BETRIEBE

-	-	-	-	-	-	-	-	-	-	-	-	- 01
-	-	-	-	-	-	-	-	-	-	-	-	- 02
-	-	-	-	-	-	-	-	-	-	-	-	- 03
22940	69920	54884	12104	44813	41141	6050	26984	26571	-	-	-	- 04
12508	87871	30558	12100	87251	41475	9546	70428	42215	19012	135324	113990	05
5241	63897	12676	5665	69110	19435	5876	71900	26018	12684	156804	77602	06
2893	50001	6965	3185	54931	10880	3362	57873	14853	8847	152978	54644	07
3057	74613	7268	3069	74604	10411	3172	76898	13979	9361	226766	58084	08
2618	100068	6149	2152	81692	7245	2039	76521	8936	5583	208672	34410	09
1346	89367	3141	1120	75015	3761	871	58142	3802	2015	133322	12256	10
348	55309	821	247	41297	832	229	41361	996	458	92281	2756	11
50951	591047	122462	39642	528712	135179	31145	480108	137369	57960	1106148	353741	12

BETRIEBE

170	549	410	102	405	347	59	407	263	102	899	609	13
-----	-----	-----	-----	-----	-----	----	-----	-----	-----	-----	-----	----

VON ... BIS UNTER ... HA

25			25 - 30			30 - 50			50 - 100			100 UND MEHR			
DAUER-GRUENL. HA	BETR.	LF	DAUER-GRUENL. HA	BETR.	LF	DAUER-GRUENL. HA	BETR.	LF	DAUER-GRUENL. HA	BETR.	LF	DAUER-GRUENL. HA	I L F D N R		
33	34	35	36	37	38	39	40	41	42	43	44	45	I		

LICHE BETRIEBE

-	-	-	-	-	-	-	-	-	-	-	-	-	- 01
-	-	-	-	-	-	-	-	-	-	-	-	-	- 02
-	-	-	-	-	-	-	-	-	-	-	-	-	- 03
-	-	-	-	-	-	-	-	-	-	-	-	-	- 04
-	-	-	-	-	-	-	-	-	-	-	-	-	- 05
-	-	-	-	-	-	-	-	-	-	-	-	-	- 06
-	-	-	-	-	-	-	-	-	-	-	-	-	- 07
178559	3406	94069	92276	-	-	-	-	-	-	-	-	-	- 08
153152	5071	195583	138682	10737	431829	391118	-	-	-	-	-	-	- 09
74952	3052	196617	83423	8867	589149	345345	5404	388514	334250	-	-	-	- 10
9485	358	76406	9773	1193	255913	46426	1642	557741	115028	2652	3985240	957102	11
416147	11887	562674	324154	20797	1276891	782889	7046	946255	449279	2652	3985240	957102	12

BETRIEBE

507	15	600	407	30	1426	1194	30	3260	2213	42	12333	11147	13
-----	----	-----	-----	----	------	------	----	------	------	----	-------	-------	----

FRÜHERES BUNDESGBIET

LFDI NR.	LANDW. GENUTZTE FLAECHE VON ... BIS UNTER ... HA	BETRIEBE MIT DAUERGRUENLAND								
		INSGESAMT			0,01 - 1			1 - 2		
		BETRIEBE	LF HA	DAUER- GRUENL. HA	BETRIEBE	LF HA	DAUER- GRUENL. HA	BETRIEBE	LF HA	DAUER- GRUENL. HA
	1	2	3	4	5	6	7	8	9	

LANDWIRTSCHAFT

01	0 AR	-	-	-	-	-	-	-	-	-
02	0,01-	4933	3263	1562	4933	3263	1562	-	-	-
03	1 - 2	47105	66374	47395	18509	25823	9062	28596	40551	38334
04	2 - 5	75253	251876	152751	17570	55998	8675	18317	59753	26336
05	5 - 10	80763	587605	300847	11096	78537	5365	11025	77779	15734
06	10 - 15	57691	713143	341746	5023	61552	2529	5091	62129	7131
07	15 - 20	47034	817913	387763	2903	50249	1484	3022	52107	4143
08	20 - 30	67943	1672499	757234	3168	77584	1624	3585	88023	4858
09	30 - 50	66911	2559281	1086698	2765	105879	1427	3251	124530	4306
10	50 - 100	37336	2473952	962641	1506	99436	775	1923	127972	2553
11	100 UND MEHR	8079	898117	228581	299	47605	160	406	61170	548
12	INSGESAMT	491048	10044021	4267217	67792	605919	32663	75216	694015	103941

FORST

13	INSGESAMT	6262	16223	14612	5164	1849	1272	419	680	540
----	-----------	------	-------	-------	------	------	------	-----	-----	-----

LFDI NR.	LANDW. GENUTZTE FLAECHE VON ... BIS UNTER ... HA	BETRIEBE MIT DAUERGRUENLAND											
		7,5 - 10			10 - 15			15 - 20			20 -		
		BETR.	LF HA	DAUER- GRUENL. HA	BETR.	LF HA	DAUER- GRUENL. HA	BETR.	LF HA	DAUER- GRUENL. HA	BETR.	LF HA	DAUER- GRUENL. HA
	22	23	24	25	26	27	28	29	30	31	32		

LANDWIRTSCHAFT

01	0 AR	-	-	-	-	-	-	-	-	-	-	-
02	0,01-	-	-	-	-	-	-	-	-	-	-	-
03	1 - 2	-	-	-	-	-	-	-	-	-	-	-
04	2 - 5	-	-	-	-	-	-	-	-	-	-	-
05	5 - 10	6623	58290	56519	-	-	-	-	-	-	-	-
06	10 - 15	7199	89282	62131	11439	144937	136429	-	-	-	-	-
07	15 - 20	6952	121299	60035	8423	146816	102876	7822	138107	133506	-	-
08	20 - 30	8944	218318	77630	14302	352910	174205	8197	202988	141513	8021	193953
09	30 - 50	5380	200212	46775	11580	433782	142278	9254	350381	159729	6832	264662
10	50 - 100	1555	100291	13455	3417	217954	42052	3476	221789	60084	3276	211156
11	100 UND MEHR	247	36512	2124	436	65039	5301	318	45492	5528	327	47741
12	INSGESAMT	36900	824204	318669	49597	1361437	603140	29067	958757	500360	18456	717513

FORST

13	INSGESAMT	62	638	533	55	778	673	30	539	504	22	525
----	-----------	----	-----	-----	----	-----	-----	----	-----	-----	----	-----

VON ... BIS UNTER ... HA												I	L	F	D	I	N	R			
2 - 3			3 - 4			4 - 5			5 - 7,5			I	L	F	D	I	N	R			
BETR.	LF	DAUER-GRUENL.	BETR.	LF	DAUER-GRUENL.	BETR.	LF	DAUER-GRUENL.	BETR.	LF	DAUER-GRUENL.	BETR.	LF	DAUER-GRUENL.	I	L	F	D	I	N	R
10	HA	HA	13	HA	HA	16	HA	HA	19	HA	HA	19	HA	HA	I	L	F	D	I	N	R

LICHE BETRIEBE

-	-	-	-	-	-	-	-	-	-	-	-	-	-	-	-	-	-	-	-	-	-	01
-	-	-	-	-	-	-	-	-	-	-	-	-	-	-	-	-	-	-	-	-	-	02
-	-	-	-	-	-	-	-	-	-	-	-	-	-	-	-	-	-	-	-	-	-	03
21887	66910	52458	11628	43102	39558	5851	26113	25723	-	-	-	-	-	-	-	-	-	-	-	-	-	04
12281	86303	30024	11860	85604	40668	9323	68862	41241	18555	132230	111297	05										
5092	62095	12322	5548	67640	19040	5793	70892	25656	12506	154617	76510	06										
2809	48554	6763	3112	53669	10629	3277	56424	14482	8714	150689	53845	07										
3006	73426	7148	3011	73208	10218	3107	75307	13694	9222	223427	57232	08										
2570	98241	6036	2121	80484	7139	2010	75436	8809	5479	204649	33764	09										
1317	87378	3073	1086	72677	3644	849	56623	3707	1951	128914	11867	10										
323	49444	761	222	33343	748	204	31982	888	389	65479	2339	11										
49285	572349	118585	38588	509725	131644	30414	461640	134200	56816	1060005	346853	12										

BETRIEBE

169	547	408	102	405	347	59	407	263	100	712	597	13
-----	-----	-----	-----	-----	-----	----	-----	-----	-----	-----	-----	----

VON ... BIS UNTER ... HA

VON ... BIS UNTER ... HA												I	L	F	D	I	N	R				
25 - 30			30 - 50			50 - 100			100 UND MEHR			I	L	F	D	I	N	R				
DAUER-GRUENL.	BETR.	LF	DAUER-GRUENL.	BETR.	LF	DAUER-GRUENL.	BETR.	LF	DAUER-GRUENL.	BETR.	LF	DAUER-GRUENL.	BETR.	LF	DAUER-GRUENL.	I	L	F	D	I	N	R
HA	HA	HA	HA	HA	HA	HA	HA	HA	HA	HA	HA	HA	HA	HA	HA	I	L	F	D	I	N	R

LICHE BETRIEBE

-	-	-	-	-	-	-	-	-	-	-	-	-	-	-	-	-	-	-	-	-	-	01
-	-	-	-	-	-	-	-	-	-	-	-	-	-	-	-	-	-	-	-	-	-	02
-	-	-	-	-	-	-	-	-	-	-	-	-	-	-	-	-	-	-	-	-	-	03
-	-	-	-	-	-	-	-	-	-	-	-	-	-	-	-	-	-	-	-	-	-	04
-	-	-	-	-	-	-	-	-	-	-	-	-	-	-	-	-	-	-	-	-	-	05
-	-	-	-	-	-	-	-	-	-	-	-	-	-	-	-	-	-	-	-	-	-	06
-	-	-	-	-	-	-	-	-	-	-	-	-	-	-	-	-	-	-	-	-	-	07
177541	3380	93355	91572	-	-	-	-	-	-	-	-	-	-	-	-	-	-	-	-	-	-	08
152053	5030	193901	137565	10619	427130	386817	-	-	-	-	-	-	-	-	-	-	-	-	-	-	-	09
73098	2972	190794	81263	8713	578320	339749	5295	380649	327321	-	-	-	-	-	-	-	-	-	-	-	-	10
7250	291	41340	7987	911	121122	35595	1186	159711	82737	520	92136	76614	11									
409942	11673	519390	318387	20243	1126572	762161	6481	540360	410057	520	92136	76614	12									

BETRIEBE

483	12	356	327	26	1069	1031	20	1467	1433	22	6254	6200	13
-----	----	-----	-----	----	------	------	----	------	------	----	------	------	----

BADEN-WUERTTEMBERG

BETRIEBE MIT DAUERGRUENLAND

LFDI NR.	LANDW. GENUTZTE FLAECHE VON ... BIS UNTER ... HA	INSGESAMT			0,01 - 1			1 - 2		
		BETRIEBE	LF HA	DAUER- GRUENL. HA	BETRIEBE	LF HA	DAUER- GRUENL. HA	BETRIEBE	LF HA	DAUER- GRUENL. HA
		1	2	3	4	5	6	7	8	9

LANDWIRTSCHAFT

01	0 AR	-	-	-	-	-	-	-	-	-
02	0,01- 1	2429	1646	522	2429	1646	522	-	-	-
03	1 - 2	12690	18117	11017	6900	9612	3177	5790	8505	7840
04	2 - 5	16992	56072	31532	5228	16463	2362	3963	12331	5835
05	5 - 10	16042	116809	58769	2967	20937	1307	1929	13645	2806
06	10 - 15	10431	128796	62793	1187	14542	561	879	10771	1275
07	15 - 20	7636	132722	62871	645	11152	323	484	8359	692
08	20 - 30	10197	250541	111117	718	17528	349	555	13544	793
09	30 - 50	8616	326876	129378	464	17341	222	390	14687	560
10	50 - 100	3709	241216	87942	160	10421	74	132	8492	189
11	100 UND MEHR	465	67203	25973	21	3009	10	18	2501	27
12	INSGESAMT	89207	1339998	581912	20719	122650	8907	14140	92836	20017

FORST

13	INSGESAMT	1827	1873	1766	1616	349	302	79	116	108
----	-----------	------	------	------	------	-----	-----	----	-----	-----

BETRIEBE MIT DAUERGRUENLAND

LFDI NR.	LANDW. GENUTZTE FLAECHE VON ... BIS UNTER ... HA	7,5 - 10			10 - 15			15 - 20			20 -	
		BETR.	LF HA	DAUER- GRUENL. HA	BETR.	LF HA	DAUER- GRUENL. HA	BETR.	LF HA	DAUER- GRUENL. HA	BETR.	LF HA
		22	23	24	25	26	27	28	29	30	31	32

LANDWIRTSCHAFT

01	0 AR	-	-	-	-	-	-	-	-	-	-	-
02	0,01- 1	-	-	-	-	-	-	-	-	-	-	-
03	1 - 2	-	-	-	-	-	-	-	-	-	-	-
04	2 - 5	-	-	-	-	-	-	-	-	-	-	-
05	5 - 10	1249	11108	10651	-	-	-	-	-	-	-	-
06	10 - 15	1699	21063	14697	1978	25283	23531	-	-	-	-	-
07	15 - 20	1233	21337	10750	1634	28500	19804	1126	19912	19190	-	-
08	20 - 30	1220	29668	10659	2272	55693	28126	1342	33487	23039	1107	26811
09	30 - 50	740	27670	6477	1490	55568	18530	1381	51778	24016	1088	42111
10	50 - 100	199	12627	1729	372	23576	4611	376	23537	6515	369	22786
11	100 UND MEHR	22	3318	189	35	4511	431	26	3540	451	24	3273
12	INSGESAMT	6362	126793	55153	7781	193131	95033	4251	132254	73210	2588	94981

FORST

13	INSGESAMT	14	118	118	6	80	77	5	91	86	.	.
----	-----------	----	-----	-----	---	----	----	---	----	----	---	---

VON ... BIS UNTER ... HA

2 - 3			3 - 4			4 - 5			5 - 7,5			
BETR.	LF	DAUER-GRUENL. HA	BETR.	LF	DAUER-GRUENL. HA	BETR.	LF	DAUER-GRUENL. HA	BETR.	LF	DAUER-GRUENL. HA	I L F D I N R I . I
10			13			16			19			

LICHE BETRIEBE

-	-	-	-	-	-	-	-	-	-	-	-	- 01
-	-	-	-	-	-	-	-	-	-	-	-	- 02
-	-	-	-	-	-	-	-	-	-	-	-	- 03
4370	13545	10621	2403	9101	8196	1028	4632	4518	-	-	-	- 04
1985	13876	4930	2138	15249	7465	2004	14393	8959	3770	27601	22652	05
748	9104	1842	792	9626	2747	841	10205	3773	2307	28200	14367	06
444	7693	1083	425	7425	1482	447	7711	2006	1198	20632	7540	07
464	11350	1134	466	11313	1612	438	10631	1950	1188	28694	7393	08
326	12304	796	279	10463	961	299	11202	1330	666	24888	4136	09
116	7444	285	106	6961	369	79	5198	356	198	12797	1228	10
27	3992	65	9	1394	30	4	520	18	35	4694	214	11
8480	79308	20757	6618	71531	22961	5140	64492	22909	9362	147506	57531	12

BETRIEBE

33	84	80	24	88	84	13	61	59	20	147	117	13
----	----	----	----	----	----	----	----	----	----	-----	-----	----

VON ... BIS UNTER ... HA

25 - 30			30 - 50			50 - 100			100 UND MEHR				
DAUER-GRUENL. HA	BETR.	LF	DAUER-GRUENL. HA	BETR.	LF	DAUER-GRUENL. HA	BETR.	LF	DAUER-GRUENL. HA	BETR.	LF	DAUER-GRUENL. HA	I L F D I N R I . I
33			36			40			43				

LICHE BETRIEBE

-	-	-	-	-	-	-	-	-	-	-	-	-	- 01
-	-	-	-	-	-	-	-	-	-	-	-	-	- 02
-	-	-	-	-	-	-	-	-	-	-	-	-	- 03
-	-	-	-	-	-	-	-	-	-	-	-	-	- 04
-	-	-	-	-	-	-	-	-	-	-	-	-	- 05
-	-	-	-	-	-	-	-	-	-	-	-	-	- 06
24500	427	11823	11563	-	-	-	-	-	-	-	-	-	- 07
24251	613	24127	16706	880	34739	31393	-	-	-	-	-	-	- 08
8243	379	23781	10419	918	60722	34910	305	22873	19014	-	-	-	- 10
538	17	2261	474	58	7098	2255	81	10660	5804	88	16432	15465	11
57533	1436	61992	39162	1856	102559	68557	386	33533	24819	88	16432	15465	12

BETRIEBE

.	4	109	109	6	256	255	3	183	183	.	.	.	13
---	---	-----	-----	---	-----	-----	---	-----	-----	---	---	---	----

BAYERN

BETRIEBE MIT DAUERGRUENLAND

LFDI	NR.	LANDW. GENUTZTE FLAECHE VON ... BIS UNTER ... HA	INSGESAMT			0,01 - 1			1 - 2		
			BETRIEBE	LF HA	DAUER-GRUENL. HA	BETRIEBE	LF HA	DAUER-GRUENL. HA	BETRIEBE	LF HA	DAUER-GRUENL. HA
			1	2	3	4	5	6	7	8	9

LANDWIRTSCHAFT

01	0 AR		-	-	-	-	-	-	-	-	-
02	0,01-	1	777	502	329	777	502	329	-	-	-
03	1 -	2	12591	17940	13195	4576	6459	2293	8015	11482	10901
04	2 -	5	24761	85523	51241	5596	18351	2887	6139	20982	8857
05	5 -	10	35319	260067	128512	4583	32602	2307	5182	36689	7507
06	10 -	15	27299	338227	160840	2158	26415	1103	2316	28200	3277
07	15 -	20	22436	390081	190172	1157	19967	601	1290	22183	1777
08	20 -	30	29128	712090	327839	1154	28238	592	1296	31736	1768
09	30 -	50	19464	726365	272421	884	33316	460	1070	40587	1427
10	50 -	100	5139	325672	87448	313	19861	157	438	28160	587
11	100 UND MEHR		573	87892	20150	39	5684	20	51	7457	68
12	INSGESAMT		177487	2944360	1252147	21237	191396	10749	25797	227477	36170

FORST

13	INSGESAMT		2761	8476	7620	2429	913	633	137	264	178
----	-----------	--	------	------	------	------	-----	-----	-----	-----	-----

BETRIEBE MIT DAUERGRUENLAND

LFDI	NR.	LANDW. GENUTZTE FLAECHE VON ... BIS UNTER ... HA	7,5 - 10			10 - 15			15 - 20			20 -	
			BETR.	LF HA	DAUER-GRUENL. HA	BETR.	LF HA	DAUER-GRUENL. HA	BETR.	LF HA	DAUER-GRUENL. HA	BETR.	
			22	23	24	25	26	27	28	29	30	31	32

LANDWIRTSCHAFT

01	0 AR		-	-	-	-	-	-	-	-	-	-	-
02	0,01-	1	-	-	-	-	-	-	-	-	-	-	-
03	1 -	2	-	-	-	-	-	-	-	-	-	-	-
04	2 -	5	-	-	-	-	-	-	-	-	-	-	-
05	5 -	10	2850	25161	24417	-	-	-	-	-	-	-	-
06	10 -	15	2830	35010	24505	5526	70387	66639	-	-	-	-	-
07	15 -	20	3054	53501	26281	3578	62175	44226	4295	75779	73592	-	-
08	20 -	30	4201	102159	36437	5547	136852	67142	3172	77425	54993	3697	87348
09	30 -	50	2016	73769	17526	3939	145841	48200	2565	96402	44197	1487	56791
10	50 -	100	356	22326	3104	665	41268	8169	548	33434	9426	399	24772
11	100 UND MEHR		35	4940	294	51	7288	612	42	6591	737	29	4318
12	INSGESAMT		15342	316867	132564	19306	463810	234989	10622	289631	182944	5612	173229

FORST

13	INSGESAMT		15	183	129	19	314	223	7	122	119	8	198
----	-----------	--	----	-----	-----	----	-----	-----	---	-----	-----	---	-----

VON ... BIS UNTER ... HA

2 - 3			3 - 4			4 - 5			5 - 7,5			
BETR.	LF	DAUER-GRUENL. HA	BETR.	LF	DAUER-GRUENL. HA	BETR.	LF	DAUER-GRUENL. HA	BETR.	LF	DAUER-GRUENL. HA	I L F D I N R I . I
10	11	12	13	14	15	16	17	18	19	20	21	

LICHE BETRIEBE

-	-	-	-	-	-	-	-	-	-	-	-	- 01
-	-	-	-	-	-	-	-	-	-	-	-	- 02
-	-	-	-	-	-	-	-	-	-	-	-	- 03
7036	22347	16998	4010	14954	13731	1980	8889	8768	-	-	-	- 04
6035	43075	14789	5621	41634	19248	3941	29808	17439	7107	51098	42806	05
2603	31659	6340	3043	37144	10477	3083	37837	13646	5740	71576	34853	06
1275	21973	3110	1598	27447	5473	1768	30465	7826	4421	76590	27286	07
1170	28471	2800	1301	31433	4434	1461	35241	6453	4545	109660	28357	08
850	32049	2001	726	27116	2446	693	25345	3049	2032	74526	12618	09
317	20578	741	246	15791	827	203	12921	886	472	30297	2884	10
43	6398	103	37	5289	127	22	2912	97	47	7087	276	11
19329	206550	46882	16582	200807	56764	13151	183418	58163	24364	420834	149080	12

BETRIEBE

45	146	110	26	130	88	18	209	79	25	183	154	13
----	-----	-----	----	-----	----	----	-----	----	----	-----	-----	----

VON ... BIS UNTER ... HA

25 - 30			30 - 50			50 - 100			100 UND MEHR				
DAUER-GRUENL. HA	BETR.	LF	DAUER-GRUENL. HA	BETR.	LF	DAUER-GRUENL. HA	BETR.	LF	DAUER-GRUENL. HA	BETR.	LF	DAUER-GRUENL. HA	I L F D I N R I . I
33	34	35	36	37	38	39	40	41	42	43	44	45	

LICHE BETRIEBE

-	-	-	-	-	-	-	-	-	-	-	-	-	- 01
-	-	-	-	-	-	-	-	-	-	-	-	-	- 02
-	-	-	-	-	-	-	-	-	-	-	-	-	- 03
-	-	-	-	-	-	-	-	-	-	-	-	-	- 04
-	-	-	-	-	-	-	-	-	-	-	-	-	- 05
-	-	-	-	-	-	-	-	-	-	-	-	-	- 06
-	-	-	-	-	-	-	-	-	-	-	-	-	- 07
81899	1584	43527	42963	-	-	-	-	-	-	-	-	-	- 08
33072	888	32819	24279	2314	87803	83146	-	-	-	-	-	-	- 09
8889	316	19653	8641	448	29170	16788	418	27442	26348	-	-	-	- 10
645	25	4032	685	43	6394	1617	43	6319	2932	66	13182	11937	11
124504	2813	100031	76568	2805	123368	101551	461	33760	29280	66	13182	11937	12

BETRIEBE

176	4	127	108	6	262	251	9	643	634	13	4781	4799	13
-----	---	-----	-----	---	-----	-----	---	-----	-----	----	------	------	----

HESSEN

BETRIEBE MIT DAUERGRUENLAND

LFDI NR.	LANDW. GENUTZTE FLAECHE VON ... BIS UNTER ... HA	INSGESAMT				0,01 - 1				1 - 2			
		BETR.	LF HA	DAUER- GRUENL. HA		BETR.	LF HA	DAUER- GRUENL. HA		BETR.	LF HA	DAUER- GRUENL. HA	
		1	2	3	4	5	6	7	8	9			

LANDWIRTSCHAFT

01	0 AR	-	-	-	-	-	-	-	-	-	-	-
02	0,01-	128	78	45	128	78	45	-	-	-	-	-
03	1 - 2	2845	4125	2139	1848	2659	838	997	1465	1301	-	-
04	2 - 5	6957	23362	11493	1962	5942	1030	2488	8229	3530	-	-
05	5 - 10	6547	47410	21989	721	5003	354	977	6614	1402	-	-
06	10 - 15	4233	52152	22520	291	3567	147	368	4479	516	-	-
07	15 - 20	3197	55384	22966	159	2754	83	219	3751	304	-	-
08	20 - 30	4475	110092	43127	164	4025	87	266	6502	365	-	-
09	30 - 50	4380	167055	62322	130	4803	68	178	6661	243	-	-
10	50 - 100	2452	161951	57089	61	3903	34	90	5902	125	-	-
11	100 UND MEHR	351	50789	12828	10	1446	5	15	2092	19	-	-
12	INSGESAMT	35665	672399	256417	5474	34180	2691	5598	45695	7804	-	-

FORST

13	INSGESAMT	132	509	470	89	25	22	14	21	17	-	-
----	-----------	-----	-----	-----	----	----	----	----	----	----	---	---

BETRIEBE MIT DAUERGRUENLAND

LFDI NR.	LANDW. GENUTZTE FLAECHE VON ... BIS UNTER ... HA	7,5 - 10				10 - 15				15 - 20				20 -	
		BETR.	LF HA	DAUER- GRUENL. HA		BETR.	LF HA	DAUER- GRUENL. HA		BETR.	LF HA	DAUER- GRUENL. HA		BETR.	LF
		22	23	24	25	26	27	28	29	30	31	32			

LANDWIRTSCHAFT

01	0 AR	-	-	-	-	-	-	-	-	-	-	-	-	-
02	0,01-	-	-	-	-	-	-	-	-	-	-	-	-	-
03	1 - 2	-	-	-	-	-	-	-	-	-	-	-	-	-
04	2 - 5	-	-	-	-	-	-	-	-	-	-	-	-	-
05	5 - 10	215	1896	1794	-	-	-	-	-	-	-	-	-	-
06	10 - 15	642	8025	5494	389	5044	4402	-	-	-	-	-	-	-
07	15 - 20	635	11051	5477	663	11636	7869	149	2643	2451	-	-	-	-
08	20 - 30	705	17097	6136	1217	29967	14750	590	14875	10056	211	5466	-	-
09	30 - 50	392	14747	3423	902	33851	11128	766	28669	13182	569	21970	-	-
10	50 - 100	116	7379	997	268	16632	3278	287	18199	4999	316	20383	-	-
11	100 UND MEHR	18	2670	153	21	2623	250	18	2400	307	29	4367	-	-
12	INSGESAMT	2723	62866	23474	3460	99753	41677	1810	66786	30995	1125	52187	-	-

FORST

13	INSGESAMT	.	.	.	4	52	51	-	-
----	-----------	---	---	---	---	----	----	---	---	---	---	---	---	---

VON ... BIS UNTER ... HA

2 - 3				3 - 4				4 - 5				5 - 7,5				I L F I D I N R I .I
BETR.	LF	DAUER-GRUENL.	HA	BETR.	LF	DAUER-GRUENL.	HA	BETR.	LF	DAUER-GRUENL.	HA	BETR.	LF	DAUER-GRUENL.	HA	I
10	11	12	13	14	15	16	17	18	19	20	21	22	23	24	25	I

LICHE BETRIEBE

-	-	-	-	-	-	-	-	-	-	-	-	-	-	-	-	- 01
-	-	-	-	-	-	-	-	-	-	-	-	-	-	-	-	- 02
-	-	-	-	-	-	-	-	-	-	-	-	-	-	-	-	- 03
1648	5709	3865	651	2561	2173	208	922	895	-	-	-	-	-	-	-	- 04
1399	9445	3417	1280	8928	4363	942	6960	4123	1113	8564	6537	1166	14355	7110	06	05
396	4838	959	433	5234	1476	548	6611	2416	1166	14355	7110	1166	14355	7110	06	06
192	3324	457	223	3833	759	239	4077	1054	718	12314	4412	386	14537	2346	09	07
227	5516	541	221	5353	741	215	5219	951	620	14987	3852	386	14537	2346	09	08
165	6183	384	157	6007	526	157	5845	682	386	14537	2346	386	14537	2346	09	09
59	3835	140	54	3556	179	52	3362	226	124	8188	753	22	3337	134	11	10
16	2338	39	14	1690	45	11	1796	47	22	3337	134	22	3337	134	11	11
4102	41188	9802	3033	37162	10262	2372	34792	10395	4149	76281	25143	4149	76281	25143	12	12

BETRIEBE

5	16	12	6	21	21	.	.	.	5	29	29	13	29	13	13	13
---	----	----	---	----	----	---	---	---	---	----	----	----	----	----	----	----

VON ... BIS UNTER ... HA

25 - 30				30 - 50				50 - 100				100 UND MEHR				I L F I D I N R I .I
DAUER-GRUENL.	BETR.	LF	HA	DAUER-GRUENL.	BETR.	LF	HA	DAUER-GRUENL.	BETR.	LF	HA	DAUER-GRUENL.	BETR.	LF	HA	I
33	34	35	36	37	38	39	40	41	42	43	44	45	46	47	48	I

LICHE BETRIEBE

-	-	-	-	-	-	-	-	-	-	-	-	-	-	-	-	- 01
-	-	-	-	-	-	-	-	-	-	-	-	-	-	-	-	- 02
-	-	-	-	-	-	-	-	-	-	-	-	-	-	-	-	- 03
-	-	-	-	-	-	-	-	-	-	-	-	-	-	-	-	- 04
-	-	-	-	-	-	-	-	-	-	-	-	-	-	-	-	- 05
-	-	-	-	-	-	-	-	-	-	-	-	-	-	-	-	- 06
-	-	-	-	-	-	-	-	-	-	-	-	-	-	-	-	- 07
4604	39	1085	1043	-	-	-	-	-	-	-	-	-	-	-	-	- 08
12614	318	12891	8638	260	10891	9088	-	-	-	-	-	-	-	-	-	- 09
7017	262	16692	7147	607	41833	22793	156	12088	9402	-	-	-	-	-	-	- 10
638	18	2559	484	60	8361	2325	68	9138	4309	31	5973	4072	31	5973	4072	11
24874	637	33227	17312	927	61085	34206	224	21226	13711	31	5973	4072	31	5973	4072	12

BETRIEBE

.	13
---	---	---	---	---	---	---	---	---	---	---	---	---	---	---	---	----

NIEDERSACHSEN

BETRIEBE MIT DAUERGRUENLAND											
LFDI	LANDW. GENUTZTE FLAECHE	NR. VON ... BIS UNTER ... HA	INSGESAMT			0,01 - 1			1 - 2		
			BETRIEBE	LF HA	DAUER-GRUENL. HA	BETRIEBE	LF HA	DAUER-GRUENL. HA	BETRIEBE	LF HA	DAUER-GRUENL. HA
			1	2	3	4	5	6	7	8	9

LANDWIRTSCHAFT

01	0 AR		-	-	-	-	-	-	-	-	-
02	0,01-	1	659	403	308	659	403	308	-	-	-
03	1 -	2	6685	9134	7560	1614	2200	863	5071	6934	6697
04	2 -	5	8649	28106	19566	1508	4750	757	1662	5298	2350
05	5 -	10	7650	54924	32180	911	6412	456	943	6605	1286
06	10 -	15	5508	68287	35432	435	5382	227	484	6027	673
07	15 -	20	5117	89318	44747	272	4718	141	321	5564	429
08	20 -	30	9548	238052	118231	352	8621	191	420	10452	558
09	30 -	50	15065	588415	288787	470	18431	245	514	20111	673
10	50 -	100	12432	838272	340985	463	31726	244	552	38002	739
11	100 UND MEHR		2208	314439	70802	127	21827	69	153	22382	213
12	INSGESAMT		73521	2229350	958598	6811	104468	3502	10130	121376	13618

FORST

13	INSGESAMT		546	1275	1068	353	204	124	85	126	110
----	-----------	--	-----	------	------	-----	-----	-----	----	-----	-----

BETRIEBE MIT DAUERGRUENLAND													
LFDI	LANDW. GENUTZTE FLAECHE	NR. VON ... BIS UNTER ... HA	7,5 - 10			10 - 15			15 - 20			20 -	
			BETR.	LF HA	DAUER-GRUENL. HA	BETR.	LF HA	DAUER-GRUENL. HA	BETR.	LF HA	DAUER-GRUENL. HA	BETR.	
			22	23	24	25	26	27	28	29	30	31	32

LANDWIRTSCHAFT

01	0 AR		-	-	-	-	-	-	-	-	-	-	-
02	0,01-	1	-	-	-	-	-	-	-	-	-	-	-
03	1 -	2	-	-	-	-	-	-	-	-	-	-	-
04	2 -	5	-	-	-	-	-	-	-	-	-	-	-
05	5 -	10	886	7749	7557	-	-	-	-	-	-	-	-
06	10 -	15	793	9863	6834	1392	17499	16431	-	-	-	-	-
07	15 -	20	773	13480	6692	1135	19798	13864	901	16061	15286	-	-
08	20 -	30	1071	26462	9288	2181	54057	26639	1498	37295	26049	1407	35245
09	30 -	50	927	35256	8073	2286	86729	28155	2053	78850	35438	1713	66469
10	50 -	100	438	28720	3794	1022	66754	12651	1216	79342	21057	1164	77093
11	100 UND MEHR		77	11250	662	188	26237	2287	125	16583	2177	122	18037
12	INSGESAMT		4965	132779	42900	8204	271075	100028	5793	228131	100006	4406	196844

FORST

13	INSGESAMT		.	.	.	8	105	100	6	102	95	5	131
----	-----------	--	---	---	---	---	-----	-----	---	-----	----	---	-----

VON ... BIS UNTER ... HA												I
2 - 3			3 - 4			4 - 5			5 - 7,5			I
BETR.	LF	DAUER-GRUENL. HA	BETR.	LF	DAUER-GRUENL. HA	BETR.	LF	DAUER-GRUENL. HA	BETR.	LF	DAUER-GRUENL. HA	I
10	11	12	13	14	15	16	17	18	19	20	21	I

LICHE BETRIEBE

-	-	-	-	-	-	-	-	-	-	-	-	- 01
-	-	-	-	-	-	-	-	-	-	-	-	- 02
-	-	-	-	-	-	-	-	-	-	-	-	- 03
3002	8362	7118	1541	5557	5238	936	4140	4104	-	-	-	- 04
868	6114	2091	865	6058	2937	766	5591	3364	2411	16394	14489	05
404	4941	958	421	5169	1431	441	5491	1951	1128	13915	6926	06
256	4441	612	270	4689	909	301	5177	1319	888	15391	5495	07
354	8737	839	362	8824	1216	320	7819	1398	1050	25697	6474	08
431	16904	1011	387	14783	1300	336	13074	1470	949	36544	5840	09
378	25716	887	328	22325	1100	251	17467	1094	536	36756	3270	10
118	18018	276	75	11207	252	85	13740	372	118	18453	703	11
5811	93233	13792	4249	78613	14384	3436	72497	15072	7080	163149	43196	12

BETRIEBE

37	139	89	21	82	72	8	43	36	15	96	91	13
----	-----	----	----	----	----	---	----	----	----	----	----	----

VON ... BIS UNTER ... HA

25	25 - 30			30 - 50			50 - 100			100 UND MEHR			I
DAUER-GRUENL. HA	BETR.	LF	DAUER-GRUENL. HA	BETR.	LF	DAUER-GRUENL. HA	BETR.	LF	DAUER-GRUENL. HA	BETR.	LF	DAUER-GRUENL. HA	I
33	34	35	36	37	38	39	40	41	42	43	44	45	I

LICHE BETRIEBE

-	-	-	-	-	-	-	-	-	-	-	-	-	- 01
-	-	-	-	-	-	-	-	-	-	-	-	-	- 02
-	-	-	-	-	-	-	-	-	-	-	-	-	- 03
-	-	-	-	-	-	-	-	-	-	-	-	-	- 04
-	-	-	-	-	-	-	-	-	-	-	-	-	- 05
-	-	-	-	-	-	-	-	-	-	-	-	-	- 06
-	-	-	-	-	-	-	-	-	-	-	-	-	- 07
31176	533	14844	14403	-	-	-	-	-	-	-	-	-	- 08
38176	1655	63614	45370	3344	137650	123036	-	-	-	-	-	-	- 09
25984	1048	69158	28636	3071	204630	120054	1965	140582	121476	-	-	-	- 10
2696	111	15022	3056	371	48191	14402	416	54844	28753	122	18650	14883	11
98032	3347	162639	91466	6786	390471	257492	2381	195426	150229	122	18650	14883	12

BETRIEBE

112	.	.	.	5	195	192	-	-	-	-	-	-	13
-----	---	---	---	---	-----	-----	---	---	---	---	---	---	----

NORDRHEIN-WESTFALEN

BETRIEBE MIT DAUERGRUENLAND

LFDI NR.	LANDW. GENUTZTE FLAECHE VON ... BIS UNTER ... HA	INSGESAMT			0,01 - 1			1 - 2		
		BETRIEBE	LF HA	DAUER- GRUENL. HA	BETRIEBE	LF HA	DAUER- GRUENL. HA	BETRIEBE	LF HA	DAUER- GRUENL. HA
		1	2	3	4	5	6	7	8	9

LANDWIRTSCHAFT

01	0 AR	-	-	-	-	-	-	-	-	-
02	0,01- 1	354	235	173	354	235	173	-	-	-
03	1 - 2	6921	9561	7550	2017	2780	1087	4904	6781	6463
04	2 - 5	10165	33338	21023	2036	6566	1038	2538	8067	3550
05	5 - 10	8524	61420	31269	1187	8432	595	1294	9270	1734
06	10 - 15	6124	75491	33414	593	7259	313	698	8525	923
07	15 - 20	5456	94829	38612	445	7714	222	530	9163	697
08	20 - 30	9200	227182	85664	553	13623	288	773	19033	997
09	30 - 50	10720	410750	143554	625	23763	329	828	32057	1038
10	50 - 100	4960	318692	93298	322	21003	169	492	32547	618
11	100 UND MEHR	537	78735	11250	52	7123	29	70	10259	92
12	INSGESAMT	62961	1310232	465807	8184	98498	4243	12127	135702	16114

FORST

13	INSGESAMT	714	2404	2050	499	305	146	81	119	100
----	-----------	-----	------	------	-----	-----	-----	----	-----	-----

BETRIEBE MIT DAUERGRUENLAND

LFDI NR.	LANDW. GENUTZTE FLAECHE VON ... BIS UNTER ... HA	7,5 - 10			10 - 15			15 - 20			20 -	
		BETR.	LF HA	DAUER- GRUENL. HA	BETR.	LF HA	DAUER- GRUENL. HA	BETR.	LF HA	DAUER- GRUENL. HA	BETR.	LF HA
		22	23	24	25	26	27	28	29	30	31	32

LANDWIRTSCHAFT

01	0 AR	-	-	-	-	-	-	-	-	-	-	-
02	0,01- 1	-	-	-	-	-	-	-	-	-	-	-
03	1 - 2	-	-	-	-	-	-	-	-	-	-	-
04	2 - 5	-	-	-	-	-	-	-	-	-	-	-
05	5 - 10	688	5996	5836	-	-	-	-	-	-	-	-
06	10 - 15	671	8370	5745	1042	12966	12241	-	-	-	-	-
07	15 - 20	843	14696	7252	781	13687	9325	648	11387	11008	-	-
08	20 - 30	1223	30001	10543	2028	50222	24409	790	19777	13419	654	15817
09	30 - 50	920	34198	7921	1998	75226	24225	1402	53049	23926	834	33130
10	50 - 100	243	15368	2080	583	36124	7008	448	27884	7622	368	23059
11	100 UND MEHR	28	4046	247	33	4869	388	31	5183	529	27	3519
12	INSGESAMT	4616	112675	39623	6465	193074	77597	3319	117280	56504	1883	75524

FORST

13	INSGESAMT	21	227	181	12	138	137	6	126	106	4	85
----	-----------	----	-----	-----	----	-----	-----	---	-----	-----	---	----

VON ... BIS UNTER ... HA

2 - 3			3 - 4			4 - 5			5 - 7,5			
BETR.	LF	DAUER-GRUENL.	BETR.	LF	DAUER-GRUENL.	BETR.	LF	DAUER-GRUENL.	BETR.	LF	DAUER-GRUENL.	
10	11	12	13	14	15	16	17	18	19	20	21	

LICHE BETRIEBE

-	-	-	-	-	-	-	-	-	-	-	-	- 01
-	-	-	-	-	-	-	-	-	-	-	-	- 02
-	-	-	-	-	-	-	-	-	-	-	-	- 03
3198	9409	7543	1546	5555	5198	847	3741	3694	-	-	-	- 04
1184	8173	2835	1161	8213	3935	991	7269	4345	2019	14067	11989	05
618	7644	1448	561	6842	1887	554	6798	2430	1387	17088	8427	06
425	7371	984	413	7109	1385	353	6080	1534	1018	17641	6204	07
568	13856	1304	496	12255	1652	499	12105	2171	1300	31774	7934	08
599	22995	1375	407	15735	1343	364	13849	1565	1058	39510	6412	09
284	18366	644	226	15218	743	155	10100	664	367	23618	2191	10
49	6690	113	28	3964	93	30	4543	128	52	7426	302	11
6925	94504	16246	4838	74890	16236	3793	64485	16532	7201	151124	43459	12

BETRIEBE

32	111	76	13	44	43	13	59	57	22	181	132	13
----	-----	----	----	----	----	----	----	----	----	-----	-----	----

VON ... BIS UNTER ... HA

25			25 - 30			30 - 50			50 - 100			100 UND MEHR			
DAUER-GRUENL.	BETR.	LF	DAUER-GRUENL.	BETR.	LF	DAUER-GRUENL.	BETR.	LF	DAUER-GRUENL.	BETR.	LF	DAUER-GRUENL.			
33	34	35	36	37	38	39	40	41	42	43	44	45			

LICHE BETRIEBE

-	-	-	-	-	-	-	-	-	-	-	-	-	- 01
-	-	-	-	-	-	-	-	-	-	-	-	-	- 02
-	-	-	-	-	-	-	-	-	-	-	-	-	- 03
-	-	-	-	-	-	-	-	-	-	-	-	-	- 04
-	-	-	-	-	-	-	-	-	-	-	-	-	- 05
-	-	-	-	-	-	-	-	-	-	-	-	-	- 06
-	-	-	-	-	-	-	-	-	-	-	-	-	- 07
14404	316	8720	8543	-	-	-	-	-	-	-	-	-	- 08
18402	509	19673	13893	1176	47565	43123	-	-	-	-	-	-	- 09
8105	303	18617	8211	720	46170	27893	449	30617	27351	-	-	-	- 10
605	24	3307	643	50	7310	1961	40	6495	2669	23	4001	3451	11
41516	1152	50317	31290	1946	101045	72976	489	37112	30019	23	4001	3451	12

BETRIEBE

85	.	.	.	4	132	132	.	.	.	4	691	679	13
----	---	---	---	---	-----	-----	---	---	---	---	-----	-----	----

RHEINLAND-PFALZ

BETRIEBE MIT DAUERGRUENLAND

LFDI	NR.	LANDW. GENUTZTE FLAECHE VON ... BIS UNTER ... HA	INSGESAMT			0,01 - 1			1 - 2		
			BETRIEBE	LF	DAUERGRUENL. HA	BETRIEBE	LF	DAUERGRUENL. HA	BETRIEBE	LF	DAUERGRUENL. HA
			1	2	3	4	5	6	7	8	9

LANDWIRTSCHAFT

01	0 AR	-	-	-	-	-	-	-	-	-	-
02	0,01- 1	429	297	105	429	297	105	-	-	-	-
03	1 - 2	2519	3551	2323	1201	1660	562	1318	1891	1761	-
04	2 - 5	4357	14632	8684	1025	3241	488	1114	3597	1609	-
05	5 - 10	4188	30165	14922	607	4305	282	566	3978	811	-
06	10 - 15	2569	31483	13819	301	3686	146	246	3013	346	-
07	15 - 20	1835	32915	14255	180	3148	89	132	2285	179	-
08	20 - 30	2675	66356	29321	162	3959	84	190	4661	261	-
09	30 - 50	3222	123841	59156	117	4421	55	122	4554	169	-
10	50 - 100	2121	142788	61275	.	.	.	59	3864	83	-
11	100 UND MEHR	354	46696	18000	.	.	.	9	1025	12	-
12	INSGESAMT	24329	492725	221859	4073	28035	1838	3756	28867	5230	-

FORST

13	INSGESAMT	199	1253	1238	146	37	33	7	9	8	-
----	-----------	-----	------	------	-----	----	----	---	---	---	---

BETRIEBE MIT DAUERGRUENLAND

LFDI	NR.	LANDW. GENUTZTE FLAECHE VON ... BIS UNTER ... HA	7,5 - 10			10 - 15			15 - 20			20 -	
			BETR.	LF	DAUERGRUENL. HA	BETR.	LF	DAUERGRUENL. HA	BETR.	LF	DAUERGRUENL. HA	BETR.	LF
			22	23	24	25	26	27	28	29	30	31	32

LANDWIRTSCHAFT

01	0 AR	-	-	-	-	-	-	-	-	-	-	-	-
02	0,01- 1	-	-	-	-	-	-	-	-	-	-	-	-
03	1 - 2	-	-	-	-	-	-	-	-	-	-	-	-
04	2 - 5	-	-	-	-	-	-	-	-	-	-	-	-
05	5 - 10	252	2207	2141	-	-	-	-	-	-	-	-	-
06	10 - 15	381	4698	3259	352	4412	4076	-	-	-	-	-	-
07	15 - 20	280	4878	2421	377	6563	4571	225	3928	3768	-	-	-
08	20 - 30	278	6829	2422	597	14801	7355	350	8776	6064	302	7520	-
09	30 - 50	183	6857	1595	478	17900	5943	504	19148	8751	454	17435	-
10	50 - 100	64	4196	554	149	9655	1860	185	11827	3204	210	13510	-
11	100 UND MEHR	9	1217	81	10	1309	124	14	1804	245	21	2577	-
12	INSGESAMT	1447	30881	12473	1963	54640	23929	1278	45482	22033	987	41042	-

FORST

13	INSGESAMT	7	64	62	5	73	69	3	48	48	.	.	-
----	-----------	---	----	----	---	----	----	---	----	----	---	---	---

SAARLAND

BETRIEBE MIT DAUERGRUENLAND

LFDI NR.	LANDW. GENUTZTE FLAECHE VON ... BIS UNTER ... HA			INSGESAMT			0,01 - 1			1 - 2		
	BETRIEBE	LF HA	DAUER-GRUENL. HA	BETRIEBE	LF HA	DAUER-GRUENL. HA	BETRIEBE	LF HA	DAUER-GRUENL. HA	BETRIEBE	LF HA	DAUER-GRUENL. HA
	1	2	3	4	5	6	7	8	9			

LANDWIRTSCHAFT

01	0	AR	-	-	-	-	-	-	-	-	-	-
02	0,01-	1	28	20	11	28	20	11	-	-	-	-
03	1	2	225	328	218	106	149	60	119	179	159	-
04	2	5	508	1667	981	90	264	49	182	574	254	-
05	5	10	341	2397	1316	25	165	16	33	237	48	-
06	10	15	222	2684	1217	8	95	5	23	276	31	-
07	15	20	162	2775	1213	5	89	2	.	.	.	-
08	20	30	262	6367	2817	4	89	2	3	63	4	-
09	30	50	261	10210	4739	3	114	1	8	305	11	-
10	50	100	373	26602	12884	-	-	-	.	.	.	-
11	100	UND MEHR	98	12791	5758	-	-	-	.	.	.	-
12	INSGESAMT		2480	65841	31154	269	986	146	375	1852	516	-

FORST

13	INSGESAMT		4	10	3	.	.	.	-	-	-	-
----	-----------	--	---	----	---	---	---	---	---	---	---	---

BETRIEBE MIT DAUERGRUENLAND

LFDI NR.	LANDW. GENUTZTE FLAECHE VON ... BIS UNTER ... HA			7,5 - 10			10 - 15			15 - 20			20 -		
	BETR.	LF HA	DAUER-GRUENL. HA	BETR.	LF HA	DAUER-GRUENL. HA	BETR.	LF HA	DAUER-GRUENL. HA	BETR.	LF HA	DAUER-GRUENL. HA	BETR.	LF HA	DAUER-GRUENL. HA
	22	23	24	25	26	27	28	29	30	31	32				

LANDWIRTSCHAFT

01	0	AR	-	-	-	-	-	-	-	-	-	-	-	-	-
02	0,01-	1	-	-	-	-	-	-	-	-	-	-	-	-	-
03	1	2	-	-	-	-	-	-	-	-	-	-	-	-	-
04	2	5	-	-	-	-	-	-	-	-	-	-	-	-	-
05	5	10	18	156	150	-	-	-	-	-	-	-	-	-	-
06	10	15	24	308	200	29	331	321	-	-	-	-	-	-	-
07	15	20	38	674	325
08	20	30	44	1054	381	92	2258	1142	26	679	421	16	385	-	-
09	30	50	15	560	132	48	1755	598	47	1709	836	57	2362	-	-
10	50	100	.	.	.	14	1076	163	22	1466	382	49	3167	-	-
11	100	UND MEHR	3	374	-	-
12	INSGESAMT		142	3044	1213	204	6050	2475	112	4283	1925	125	6288	-	-

FORST

13	INSGESAMT		-	-	-	-	-	-	-	-	-	-	-	-	-
----	-----------	--	---	---	---	---	---	---	---	---	---	---	---	---	---

SCHLESWIG-HOLSTEIN

LFDI NR.	LANDW. GENUTZTE FLAECHE VON ... BIS UNTER ... HA	BETRIEBE MIT DAUERGRUENLAND										
		INSGESAMT			0,01 - 1			1 - 2				
		BETRIEBE	LF	DAUER- GRUENL.	BETRIEBE	LF	DAUER- GRUENL.	BETRIEBE	LF	DAUER- GRUENL.	BETRIEBE	LF
1	2	3	4	5	6	7	8	9	10	11	12	

LANDWIRTSCHAFT

01	0 AR	-	-	-	-	-	-	-	-	-	-	-
02	0,01-	119	76	65	119	76	65	-	-	-	-	-
03	1 - 2	2530	3479	3273	233	284	174	2297	3196	3098	-	-
04	2 - 5	2695	8634	7791	112	376	58	205	597	316	-	-
05	5 - 10	1955	13737	11353	88	631	46	97	711	135	-	-
06	10 - 15	1208	14819	10880	43	517	22	59	735	77	-	-
07	15 - 20	1085	19048	12463	40	707	22	39	686	54	-	-
08	20 - 30	2367	59600	37667	60	1480	30	81	2008	111	-	-
09	30 - 50	5058	200846	122854	90	3611	46	140	5522	182	-	-
10	50 - 100	6025	410577	216006	138	9479	70	158	10871	209	-	-
11	100 UND MEHR	1477	237420	63016	48	8242	26	90	15455	116	-	-
12	INSGESAMT	24519	968237	485367	971	25402	560	3166	39780	4298	-	-

FORST

13	INSGESAMT	77	420	394	29	14	11	14	21	17	-	-
----	-----------	----	-----	-----	----	----	----	----	----	----	---	---

LFDI NR.	LANDW. GENUTZTE FLAECHE VON ... BIS UNTER ... HA	BETRIEBE MIT DAUERGRUENLAND										
		7,5 - 10			10 - 15			15 - 20			20 -	
		BETR.	LF	DAUER- GRUENL.	BETR.	LF	DAUER- GRUENL.	BETR.	LF	DAUER- GRUENL.	BETR.	LF
22	23	24	25	26	27	28	29	30	31	32	33	34

LANDWIRTSCHAFT

01	0 AR	-	-	-	-	-	-	-	-	-	-	-
02	0,01-	-	-	-	-	-	-	-	-	-	-	-
03	1 - 2	-	-	-	-	-	-	-	-	-	-	-
04	2 - 5	-	-	-	-	-	-	-	-	-	-	-
05	5 - 10	443	3832	3789	-	-	-	-	-	-	-	-
06	10 - 15	147	1809	1291	682	8398	8186	-	-	-	-	-
07	15 - 20	92	1614	802	230	4044	2917	439	7730	7555	-	-
08	20 - 30	193	4828	1688	355	8747	4475	418	10426	7286	598	14672
09	30 - 50	186	7125	1619	431	16622	5400	526	20398	9211	614	23806
10	50 - 100	137	9565	1182	340	22645	4264	387	25640	6757	397	26152
11	100 UND MEHR	56	8838	481	96	17900	1186	60	9122	1045	70	10963
12	INSGESAMT	1254	37612	10852	2134	78356	26429	1830	73316	31853	1679	75593

FORST

13	INSGESAMT
----	-----------	---	---	---	---	---	---	---	---	---	---	---

VON ... BIS UNTER ... HA

2 - 3				3 - 4				4 - 5				5 - 7,5				
BETR.	LF	DAUER-GRUENL. HA	I	BETR.	LF	DAUER-GRUENL. HA	I	BETR.	LF	DAUER-GRUENL. HA	I	BETR.	LF	DAUER-GRUENL. HA	I	I L F D I N R I . I
10	11	12	I	13	14	15	I	16	17	18	I	19	20	21	I	

LICHE BETRIEBE

-	-	-	-	-	-	-	-	-	-	-	-	-	-	-	-	- 01
-	-	-	-	-	-	-	-	-	-	-	-	-	-	-	-	- 02
-	-	-	-	-	-	-	-	-	-	-	-	-	-	-	-	- 03
1183	3004	2846		703	2464	2397		492	2193	2173		-	-	-	-	- 04
77	550	186		84	568	289		107	737	482		1059	6707	6426	05	
61	750	149		42	508	145		47	572	211		127	1531	798	06	
56	969	134		49	857	166		36	627	160		104	1814	654	07	
73	1803	173		52	1278	177		45	1126	200		152	3805	957	08	
104	4140	244		74	2939	250		82	3203	365		189	7415	1183	09	
120	8480	278		87	6353	295		68	4728	303		165	11426	1007	10	
66	11535	155		51	8903	174		44	7249	192		103	22854	633	11	
1740	31232	4166		1142	23870	3892		921	20434	4086		1899	55552	11658	12	

BETRIEBE

11	29	26	6	22	21	.	.	.	8	47	47	13
----	----	----	---	----	----	---	---	---	---	----	----	----

VON ... BIS UNTER ... HA

25				25 - 30				30 - 50				50 - 100				100 UND MEHR				
DAUER-GRUENL. HA	BETR.	LF	I	DAUER-GRUENL. HA	BETR.	LF	I	DAUER-GRUENL. HA	BETR.	LF	I	DAUER-GRUENL. HA	BETR.	LF	I	DAUER-GRUENL. HA	BETR.	I L F D I N R I . I		
33	34	35	I	36	37	38	I	39	40	41	I	42	43	44	I	45	I			

LICHE BETRIEBE

-	-	-	-	-	-	-	-	-	-	-	-	-	-	-	-	-	-	-	- 01
-	-	-	-	-	-	-	-	-	-	-	-	-	-	-	-	-	-	-	- 02
-	-	-	-	-	-	-	-	-	-	-	-	-	-	-	-	-	-	-	- 03
-	-	-	-	-	-	-	-	-	-	-	-	-	-	-	-	-	-	-	- 04
-	-	-	-	-	-	-	-	-	-	-	-	-	-	-	-	-	-	-	- 05
-	-	-	-	-	-	-	-	-	-	-	-	-	-	-	-	-	-	-	- 06
-	-	-	-	-	-	-	-	-	-	-	-	-	-	-	-	-	-	-	- 07
13324	340	9426		9248	-	-		-	-	-		-	-	-	-	-	-	-	- 08
13841	662	25541		18175	1960	80526		72338	-	-		-	-	-	-	-	-	-	- 09
8971	381	24556		10439	2035	132922		82180	1612	117761		100049	-	-	-	-	-	-	- 10
1553	71	11050		1956	202	27982		7968	367	50127		26489	153	27197	21042	11			- 11
37688	1454	70574		39819	4197	241430		162486	1979	167889		126538	153	27197	21042	12			

BETRIEBE

-	-	-	-	-	-	-	13
---	---	---	---	---	---	---	---	---	---	---	---	---	----

NEUE LAENDER UND BERLIN-OST

LFDI NR.	LANDW. GENUTZTE FLAECHE VON ... BIS UNTER ... HA	BETRIEBE MIT DAUERGRUENLAND										
		INSGESAMT			0,01 - 1			1 - 2				
		BETRIEBE	LF	DAUER- GRUENL. HA	BETRIEBE	LF	DAUER- GRUENL. HA	BETRIEBE	LF	DAUER- GRUENL. HA	BETRIEBE	LF
1	2	3	4	5	6	7	8	9	10	11	12	
LANDWIRTSCHAFT												
01	0 AR	-	-	-	-	-	-	-	-	-	-	-
02	0,01-	223	131	73	223	131	73	-	-	-	-	-
03	1 - 2	2456	3438	2400	1068	1437	594	1388	2001	1806	-	-
04	2 - 5	3036	9304	6273	453	1310	241	855	2401	1176	-	-
05	5 - 10	1695	11995	6716	135	956	73	263	1857	360	-	-
06	10 - 15	994	12110	5306	81	967	44	111	1331	152	-	-
07	15 - 20	745	12847	5117	37	637	21	65	1110	89	-	-
08	20 - 30	779	18988	7094	32	796	20	39	972	56	-	-
09	30 - 50	854	33153	12265	27	1041	16	40	1537	54	-	-
10	50 - 100	908	63738	21111	11	803	5	35	2498	46	-	-
11	100 UND MEHR	3463	4704839	931442	19	4812	11	33	8273	45	-	-
12	INSGESAMT	15153	4870542	997798	2086	12891	1098	2829	21978	3785	-	-
FORST												
13	INSGESAMT	139	8861	6097	72	38	23	22	31	27	-	-

LFDI NR.	LANDW. GENUTZTE FLAECHE VON ... BIS UNTER ... HA	BETRIEBE MIT DAUERGRUENLAND										
		7,5 - 10			10 - 15			15 - 20			20 -	
		BETR.	LF	DAUER- GRUENL. HA	BETR.	LF	DAUER- GRUENL. HA	BETR.	LF	DAUER- GRUENL. HA	BETR.	LF
22	23	24	25	26	27	28	29	30	31	32		
LANDWIRTSCHAFT												
01	0 AR	-	-	-	-	-	-	-	-	-	-	-
02	0,01-	-	-	-	-	-	-	-	-	-	-	-
03	1 - 2	-	-	-	-	-	-	-	-	-	-	-
04	2 - 5	-	-	-	-	-	-	-	-	-	-	-
05	5 - 10	150	1306	1275	-	-	-	-	-	-	-	-
06	10 - 15	105	1259	901	170	2086	2005	-	-	-	-	-
07	15 - 20	88	1526	763	83	1432	981	97	1695	1642	-	-
08	20 - 30	110	2675	946	139	3461	1659	73	1772	1241	47	1085
09	30 - 50	84	3269	726	165	6333	1983	116	4499	1976	51	1948
10	50 - 100	43	2911	367	129	8884	1564	113	7980	1923	85	5890
11	100 UND MEHR	43	19247	376	98	42992	1179	88	56686	1532	101	61840
12	INSGESAMT	623	32193	5354	784	65187	9371	487	72632	8313	284	70763
FORST												
13	INSGESAMT	.	.	.	3	72	31	-	-	-	.	.

VON ... BIS UNTER ... HA

2 - 3			3 - 4			4 - 5			5 - 7,5		
BETR.	LF	DAUER-GRUENL.	BETR.	LF	DAUER-GRUENL.	BETR.	LF	DAUER-GRUENL.	BETR.	LF	DAUER-GRUENL.
10	11	12	13	14	15	16	17	18	19	20	21

LICHE BETRIEBE

-	-	-	-	-	-	-	-	-	-	-	-	- 01
-	-	-	-	-	-	-	-	-	-	-	-	- 02
-	-	-	-	-	-	-	-	-	-	-	-	- 03
1053	3010	2426	476	1712	1582	199	871	847	-	-	-	- 04
227	1569	534	240	1648	807	223	1565	974	457	3093	2693	05
149	1802	354	117	1470	395	83	1008	362	178	2187	1092	06
84	1448	202	73	1262	250	85	1449	371	133	2289	799	07
51	1188	121	58	1396	192	65	1591	285	139	3339	851	08
48	1827	114	31	1208	106	29	1086	127	104	4024	646	09
29	1989	67	34	2338	117	22	1519	96	64	4408	389	10
25	5865	60	25	7954	84	25	9379	107	69	26802	418	11
1666	18698	3877	1054	18987	3535	731	18468	3168	1144	46143	6888	12

BETRIEBE

• 13

VON ... BIS UNTER ... HA

25 - 30			30 - 50			50 - 100			100 UND MEHR			
DAUER-GRUENL.	BETR.	LF	DAUER-GRUENL.	BETR.	LF	DAUER-GRUENL.	BETR.	LF	DAUER-GRUENL.	BETR.	LF	
33	34	35	36	37	38	39	40	41	42	43	44	45

LICHE BETRIEBE

-	-	-	-	-	-	-	-	-	-	-	-	- 01
-	-	-	-	-	-	-	-	-	-	-	-	- 02
-	-	-	-	-	-	-	-	-	-	-	-	- 03
-	-	-	-	-	-	-	-	-	-	-	-	- 04
-	-	-	-	-	-	-	-	-	-	-	-	- 05
-	-	-	-	-	-	-	-	-	-	-	-	- 06
1018	26	714	704	-	-	-	-	-	-	-	-	- 07
1099	41	1682	1117	118	4699	4301	-	-	-	-	-	- 08
1854	80	5823	2161	154	10830	5596	109	7865	6930	-	-	- 10
2235	67	35065	1786	282	134790	10830	456	398030	32292	2132	3893103	880488 11
6205	214	43285	5767	554	150319	20727	565	405895	39221	2132	3893103	880488 12

BETRIEBE

• 3 244 80 4 358 163 10 1794 780 20 6079 4947 13

BRANDENBURG

BETRIEBE MIT DAUERGRUENLAND

LFDI NR.	LANDW. GENUTZTE FLAECHE VON ... BIS UNTER ... HA	INSGESAMT			0,01 - 1			1 - 2		
		BETRIEBE	LF HA	DAUER- GRUENL. HA	BETRIEBE	LF HA	DAUER- GRUENL. HA	BETRIEBE	LF HA	DAUER- GRUENL. HA
		1	2	3	4	5	6	7	8	9

LANDWIRTSCHAFT

01	0 AR	-	-	-	-	-	-	-	-	-
02	0,01- 1	39	24	13	39	24	13	-	-	-
03	1 - 2	556	790	476	314	428	176	242	361	300
04	2 - 5	691	2095	1238	118	339	64	272	761	365
05	5 - 10	380	2713	1287	41	293	23	63	440	83
06	10 - 15	230	2778	1185	18	204	10	22	267	31
07	15 - 20	173	3012	1068	9	160	5	19	325	26
08	20 - 30	190	4625	1751	6	154	4	9	215	12
09	30 - 50	229	8925	3381	6	216	4	11	401	16
10	50 - 100	207	14190	5041	.	.	.	4	238	6
11	100 UND MEHR	805	1141195	235119	.	.	.	6	2736	8
12	INSGESAMT	3500	1180346	250560	555	2138	302	648	5743	847

FORST

13	INSGESAMT	36	3110	1835	15	10	5	6	10	7
----	-----------	----	------	------	----	----	---	---	----	---

BETRIEBE MIT DAUERGRUENLAND

LFDI NR.	LANDW. GENUTZTE FLAECHE VON ... BIS UNTER ... HA	7,5 - 10			10 - 15			15 - 20			20 -		
		BETR.	LF HA	DAUER- GRUENL. HA	BETR.	LF HA	DAUER- GRUENL. HA	BETR.	LF HA	DAUER- GRUENL. HA	BETR.	LF HA	
		22	23	24	25	26	27	28	29	30	31	32	

LANDWIRTSCHAFT

01	0 AR	-	-	-	-	-	-	-	-	-	-	-
02	0,01- 1	-	-	-	-	-	-	-	-	-	-	-
03	1 - 2	-	-	-	-	-	-	-	-	-	-	-
04	2 - 5	-	-	-	-	-	-	-	-	-	-	-
05	5 - 10	14	115	111	-	-	-	-	-	-	-	-
06	10 - 15	19	222	161	37	455	439	-	-	-	-	-
07	15 - 20	21	374	180	20	353	230	15	270	255	-	-
08	20 - 30	30	729	261	40	1001	470	20	493	337	8	182
09	30 - 50	28	1130	244	41	1571	498	34	1320	587	19	741
10	50 - 100	8	489	65	29	2022	351	27	1890	456	21	1370
11	100 UND MEHR	7	1609	60	15	8099	193	16	8390	285	24	14837
12	INSGESAMT	127	4669	1084	182	13500	2180	112	12362	1920	72	17130

FORST

13	INSGESAMT	-	-	-	-	-	-	-	-	-	-	-
----	-----------	---	---	---	---	---	---	---	---	---	---	---

VON ... BIS UNTER ... HA

2 - 3			3 - 4			4 - 5			5 - 7,5			
BETR.	LF	DAUER-GRUENL.	BETR.	LF	DAUER-GRUENL.	BETR.	LF	DAUER-GRUENL.	BETR.	LF	DAUER-GRUENL.	
10	11	12	13	14	15	16	17	18	19	20	21	

LICHE BETRIEBE

-	-	-	-	-	-	-	-	-	-	-	-	- 01
-	-	-	-	-	-	-	-	-	-	-	-	- 02
-	-	-	-	-	-	-	-	-	-	-	-	- 03
203	609	457	68	255	226	30	131	126	-	-	-	- 04
74	534	176	52	375	174	55	384	238	81	572	481	05
37	432	85	37	458	126	19	234	83	41	507	250	06
25	426	60	20	345	68	15	256	67	29	503	177	07
7	167	18	16	368	55	18	448	80	30	701	186	08
12	501	27	4	160	13	4	159	18	29	1088	180	09
6	378	14	14	951	86	10
4	2091	10	13	6185	79	11
368	5137	847	203	2608	682	146	1998	633	237	10507	1439	12

BETRIEBE

.	.	.	-	-	-	-	-	- 13
---	---	---	---	---	---	---	---	---	---	---	---	------

VON ... BIS UNTER ... HA

25			25 - 30			30 - 50			50 - 100			100 UND MEHR			
DAUER-GRUENL.	BETR.	LF	DAUER-GRUENL.	BETR.	LF	DAUER-GRUENL.	BETR.	LF	DAUER-GRUENL.	BETR.	LF	DAUER-GRUENL.			
33	34	35	36	37	38	39	40	41	42	43	44	45			

LICHE BETRIEBE

-	-	-	-	-	-	-	-	-	-	-	-	-	- 01
-	-	-	-	-	-	-	-	-	-	-	-	-	- 02
-	-	-	-	-	-	-	-	-	-	-	-	-	- 03
-	-	-	-	-	-	-	-	-	-	-	-	-	- 04
-	-	-	-	-	-	-	-	-	-	-	-	-	- 05
-	-	-	-	-	-	-	-	-	-	-	-	-	- 06
-	-	-	-	-	-	-	-	-	-	-	-	-	- 07
169	6	166	160	-	-	-	-	-	-	-	-	-	- 08
411	9	378	243	32	1261	1140	-	-	-	-	-	-	- 09
461	23	1592	618	41	2893	1457	24	1729	1498	-	-	-	- 10
535	16	8362	424	86	44930	3285	120	85081	8227	493	958161	221998	11
1575	54	10497	1446	159	49084	5883	144	86811	9725	493	958161	221998	12

BETRIEBE

-	4	618	326	6	1948	1386	13
---	---	---	---	---	---	---	---	-----	-----	---	------	------	----

MECKLENBURG-VORPOMMERN

LFDI NR.	LANDW. GENUTZTE FLAECHE VON ... BIS UNTER ... HA	INSGESAMT	BETRIEBE MIT DAUERGRUENLAND								
			0,01 - 1			1 - 2					
			BETRIEBE	LF HA	DAUER- GRUENL. HA	BETRIEBE	LF HA	DAUER- GRUENL. HA	BETRIEBE	LF HA	DAUER- GRUENL. HA
1	2	3	4	5	6	7	8	9			

LANDWIRTSCHAFT

01	0 AR	-	-	-	-	-	-	-	-	-	-	-
02	0,01-	15	8	6	15	8	6	-	-	-	-	-
03	1 - 2	249	341	232	115	155	63	134	186	170	-	-
04	2 - 5	378	1151	809	49	140	28	92	251	123	-	-
05	5 - 10	193	1370	752	15	104	8	39	289	53	-	-
06	10 - 15	135	1624	648	8	97	4	22	261	30	-	-
07	15 - 20	117	1993	762	3	49	2	7	117	9	-	-
08	20 - 30	138	3433	1385	3	80	1	4	102	5	-	-
09	30 - 50	147	5645	2129	4	159	3	.	.	.	-	-
10	50 - 100	190	13479	4913	-	-	-	.	.	.	-	-
11	100 UND MEHR	841	1180658	268109	3	595	2	4	579	7	-	-
12	INSGESAMT	2403	1209702	279744	215	1387	116	314	2481	410	-	-

FORST

13	INSGESAMT	7	1801	1028	-	-	-	-	-	-	-	-
----	-----------	---	------	------	---	---	---	---	---	---	---	---

LFDI NR.	LANDW. GENUTZTE FLAECHE VON ... BIS UNTER ... HA	INSGESAMT	BETRIEBE MIT DAUERGRUENLAND											
			7,5 - 10			10 - 15			15 - 20			20 -		
			BETR.	LF HA	DAUER- GRUENL. HA	BETR.	LF HA	DAUER- GRUENL. HA	BETR.	LF HA	DAUER- GRUENL. HA	BETR.	LF HA	DAUER- GRUENL. HA
22	23	24	25	26	27	28	29	30	31	32				

LANDWIRTSCHAFT

01	0 AR	-	-	-	-	-	-	-	-	-	-	-	-
02	0,01-	1	-	-	-	-	-	-	-	-	-	-	-
03	1 - 2	-	-	-	-	-	-	-	-	-	-	-	-
04	2 - 5	-	-	-	-	-	-	-	-	-	-	-	-
05	5 - 10	17	146	142	-	-	-	-	-	-	-	-	-
06	10 - 15	9	107	72	21	250	243	-	-	-	-	-	-
07	15 - 20	7	115	61	12	203	145	12	207	200	-	-	-
08	20 - 30	15	375	128	18	452	217	17	408	283	8	189	-
09	30 - 50	16	590	137	26	1001	313	16	586	270	7	259	-
10	50 - 100	10	670	89	31	2164	386	32	2404	548	10	646	-
11	100 UND MEHR	3	1402	26	16	2766	196	22	7907	387	18	9197	-
12	INSGESAMT	77	3405	655	124	6836	1501	99	11511	1689	43	10290	-

FORST

13	INSGESAMT	-	-	-	.	.	.	-	-	-	-	-	-
----	-----------	---	---	---	---	---	---	---	---	---	---	---	---

VON ... BIS UNTER ... HA

2 - 3			3 - 4			4 - 5			5 - 7,5			
BETR.	LF	DAUER-GRUENL.	BETR.	LF	DAUER-GRUENL.	BETR.	LF	DAUER-GRUENL.	BETR.	LF	DAUER-GRUENL.	
10	11	12	13	14	15	16	17	18	19	20	21	

LICHE BETRIEBE

-	-	-	-	-	-	-	-	-	-	-	-	- 01
-	-	-	-	-	-	-	-	-	-	-	-	- 02
-	-	-	-	-	-	-	-	-	-	-	-	- 03
136	389	307	76	267	250	25	105	102	-	-	-	- 04
20	140	46	26	173	87	24	166	101	52	352	315	05
19	226	46	21	269	69	16	185	70	19	229	114	06
14	238	37	15	264	53	14	230	59	33	571	196	07
10	240	23	12	285	40	12	308	53	29	720	181	08
9	348	21	9	369	32	.	.	.	22	840	137	09
3	205	7	11	800	38	.	.	.	6	400	34	10
4	1196	10	4	655	14	6	1228	25	10	1772	62	11
215	2982	496	174	3081	582	101	2419	426	171	4885	1038	12

BETRIEBE

-	-	-	-	-	-	-	-	-	-	-	-	- 13
---	---	---	---	---	---	---	---	---	---	---	---	------

VON ... BIS UNTER ... HA

25			25 - 30			30 - 50			50 - 100			100 UND MEHR			
DAUER-GRUENL.	BETR.	LF	DAUER-GRUENL.	BETR.	LF	DAUER-GRUENL.	BETR.	LF	DAUER-GRUENL.	BETR.	LF	DAUER-GRUENL.			
33	34	35	36	37	38	39	40	41	42	43	44	45			

LICHE BETRIEBE

-	-	-	-	-	-	-	-	-	-	-	-	-	- 01
-	-	-	-	-	-	-	-	-	-	-	-	-	- 02
-	-	-	-	-	-	-	-	-	-	-	-	-	- 03
-	-	-	-	-	-	-	-	-	-	-	-	-	- 04
-	-	-	-	-	-	-	-	-	-	-	-	-	- 05
-	-	-	-	-	-	-	-	-	-	-	-	-	- 06
-	-	-	-	-	-	-	-	-	-	-	-	-	- 07
180	10	275	273	-	-	-	-	-	-	-	-	-	- 08
142	7	275	190	23	914	866	-	-	-	-	-	-	- 09
213	12	835	331	38	2599	1395	29	2167	1861	-	-	-	- 10
397	18	7454	477	49	14979	1901	88	62521	6254	596	1068407	258352	11
931	47	8838	1272	110	18492	4162	117	64688	8115	596	1068407	258352	12

BETRIEBE

-	-	-	-	-	-	-	-	-	-	-	-	-	- 13
---	---	---	---	---	---	---	---	---	---	---	---	---	------

SACHSEN

BETRIEBE MIT DAUERGRUENLAND

LFDI NR.	LANDW. GENUTZTE FLAECHE VON ... BIS UNTER ... HA	INSGESAMT			0,01 - 1			1 - 2		
		BETRIEBE	LF HA	DAUER- GRUENL. HA	BETRIEBE	LF HA	DAUER- GRUENL. HA	BETRIEBE	LF HA	DAUER- GRUENL. HA
		1	2	3	4	5	6	7	8	9

LANDWIRTSCHAFT

01	0 AR	-	-	-	-	-	-	-	-	-
02	0,01- 1	80	50	25	80	50	25	-	-	-
03	1 - 2	651	905	700	220	293	127	431	613	573
04	2 - 5	840	2607	1906	95	282	53	188	542	269
05	5 - 10	600	4289	2643	43	316	24	67	472	96
06	10 - 15	328	4087	1810	29	349	16	36	432	48
07	15 - 20	254	4410	1819	15	261	10	21	362	31
08	20 - 30	250	6056	2238	11	264	7	14	359	21
09	30 - 50	235	9124	2991	.	.	.	10	378	13
10	50 - 100	236	16451	4663	-	-	-	17	1195	23
11	100 UND MEHR	613	758140	148538	.	.	.	3	591	4
12	INSGESAMT	4087	806120	167332	500	3073	266	787	4943	1076

FORST

13	INSGESAMT	12	675	612	4	3	2	.	.	.
----	-----------	----	-----	-----	---	---	---	---	---	---

BETRIEBE MIT DAUERGRUENLAND

LFDI NR.	LANDW. GENUTZTE FLAECHE VON ... BIS UNTER ... HA	7,5 - 10			10 - 15			15 - 20			20 -	
		BETR.	LF HA	DAUER- GRUENL. HA	BETR.	LF HA	DAUER- GRUENL. HA	BETR.	LF HA	DAUER- GRUENL. HA	BETR.	LF HA
		22	23	24	25	26	27	28	29	30	31	32

LANDWIRTSCHAFT

01	0 AR	-	-	-	-	-	-	-	-	-	-	-
02	0,01- 1	-	-	-	-	-	-	-	-	-	-	-
03	1 - 2	-	-	-	-	-	-	-	-	-	-	-
04	2 - 5	-	-	-	-	-	-	-	-	-	-	-
05	5 - 10	76	671	658	-	-	-	-	-	-	-	-
06	10 - 15	42	526	368	58	725	688	-	-	-	-	-
07	15 - 20	36	626	314	33	571	397	34	594	580	-	-
08	20 - 30	39	945	333	48	1206	577	19	454	327	17	393
09	30 - 50	25	969	214	54	2098	659	33	1276	560	13	499
10	50 - 100	9	687	73	39	2651	472	25	1679	424	27	1937
11	100 UND MEHR	15	3678	133	25	9730	302	20	8019	346	20	8958
12	INSGESAMT	242	8102	2094	257	16980	3095	131	12022	2237	77	11787

FORST

13	INSGESAMT	-	-	-	-	-	-	-	-	-	.	.
----	-----------	---	---	---	---	---	---	---	---	---	---	---

VON ... BIS UNTER ... HA

2 - 3			3 - 4			4 - 5			5 - 7,5			
BETR.	LF	DAUER-GRUENL.	BETR.	LF	DAUER-GRUENL.	BETR.	LF	DAUER-GRUENL.	BETR.	LF	DAUER-GRUENL.	
10	11	12	13	14	15	16	17	18	19	20	21	

LICHE BETRIEBE

-	-	-	-	-	-	-	-	-	-	-	-	- 01
-	-	-	-	-	-	-	-	-	-	-	-	- 02
-	-	-	-	-	-	-	-	-	-	-	-	- 03
340	945	792	145	521	484	72	317	309	-	-	-	- 04
69	454	164	87	609	293	81	585	359	177	1183	1050	05
47	594	112	28	356	96	34	422	148	54	683	334	06
28	491	68	21	368	72	29	508	126	37	630	221	07
23	522	54	19	465	62	16	376	69	37	877	227	08
15	560	36	11	414	38	10	365	44	30	1163	186	09
9	636	23	8	509	28	5	342	21	30	2123	181	10
9	1329	21	7	1240	23	7	1493	30	11	2493	65	11
540	5532	1269	326	4481	1096	254	4407	1106	376	9152	2265	12

BETRIEBE

-	-	-	-	-	-	-	-	-	-	-	-	- 13
---	---	---	---	---	---	---	---	---	---	---	---	------

VON ... BIS UNTER ... HA

25 - 30			30 - 50			50 - 100			100 UND MEHR				
DAUER-GRUENL.	BETR.	LF	DAUER-GRUENL.	BETR.	LF	DAUER-GRUENL.	BETR.	LF	DAUER-GRUENL.	BETR.	LF	DAUER-GRUENL.	
33	34	35	36	37	38	39	40	41	42	43	44	45	

LICHE BETRIEBE

-	-	-	-	-	-	-	-	-	-	-	-	-	- 01
-	-	-	-	-	-	-	-	-	-	-	-	-	- 02
-	-	-	-	-	-	-	-	-	-	-	-	-	- 03
-	-	-	-	-	-	-	-	-	-	-	-	-	- 04
-	-	-	-	-	-	-	-	-	-	-	-	-	- 05
-	-	-	-	-	-	-	-	-	-	-	-	-	- 06
-	-	-	-	-	-	-	-	-	-	-	-	-	- 07
370	7	194	191	-	-	-	-	-	-	-	-	-	- 08
284	12	497	334	17	707	621	-	-	-	-	-	-	- 09
595	16	1122	438	35	2348	1305	16	1222	1078	-	-	-	- 10
455	7	2086	191	48	17440	1879	71	57312	5240	368	642713	139848	11
1704	42	3900	1154	100	20496	3804	87	58533	6318	368	642713	139848	12

BETRIEBE

-	-	-	-	-	-	-	-	-	-	3	498	488	13
---	---	---	---	---	---	---	---	---	---	---	-----	-----	----

SACHSEN-ANHALT

BETRIEBE MIT DAUERGRUENLAND

LFDI NR.	LANDW. GENUTZTE FLAECHE VON ... BIS UNTER ... HA	INSGESAMT			0,01 - 1			1 - 2			
		BETRIEBE	LF HA	DAUER- GRUENL. HA	BETRIEBE	LF HA	DAUER- GRUENL. HA	BETRIEBE	LF HA	DAUER- GRUENL. HA	
		1	2	3	4	5	6	7	8	9	
LANDWIRTSCHAFT											
01	0 AR	-	-	-	-	-	-	-	-	-	-
02	0,01- 1	32	17	9	32	17	9	-	-	-	
03	1 - 2	354	499	299	193	269	97	161	230	202	
04	2 - 5	424	1282	736	104	296	52	143	408	189	
05	5 - 10	192	1361	684	16	105	7	43	313	58	
06	10 - 15	129	1542	711	17	202	10	7	89	10	
07	15 - 20	93	1598	650	7	115	3	12	207	16	
08	20 - 30	106	2584	864	6	136	4	7	175	10	
09	30 - 50	152	5976	2326	6	239	3	10	404	13	
10	50 - 100	176	12694	4264	5	392	2	4	294	5	
11	100 UND MEHR	763	926042	149580	8	2332	4	13	2310	17	
12	INSGESAMT	2421	953594	160124	394	4103	192	400	4431	519	
FORST											
13	INSGESAMT	40	2365	1778	25	11	7	4	6	5	

BETRIEBE MIT DAUERGRUENLAND

LFDI NR.	LANDW. GENUTZTE FLAECHE VON ... BIS UNTER ... HA	7,5 - 10			10 - 15			15 - 20			20 -	
		BETR.	LF HA	DAUER- GRUENL. HA	BETR.	LF HA	DAUER- GRUENL. HA	BETR.	LF HA	DAUER- GRUENL. HA	BETR.	LF HA
		22	23	24	25	26	27	28	29	30	31	32
LANDWIRTSCHAFT												
01	0 AR	-	-	-	-	-	-	-	-	-	-	-
02	0,01- 1	-	-	-	-	-	-	-	-	-	-	-
03	1 - 2	-	-	-	-	-	-	-	-	-	-	-
04	2 - 5	-	-	-	-	-	-	-	-	-	-	-
05	5 - 10	11	95	95	-	-	-	-	-	-	-	-
06	10 - 15	11	125	93	27	327	320	-	-	-	-	-
07	15 - 20	10	168	85	4	67	50	19	327	316	-	-
08	20 - 30	13	308	111	16	401	193	5	127	86	8	183
09	30 - 50	9	346	80	29	1106	340	24	970	406	5	182
10	50 - 100	8	503	71	16	1139	190	19	1308	329	17	1258
11	100 UND MEHR	14	11710	123	29	18343	333	26	30887	450	27	16139
12	INSGESAMT	76	13255	660	121	21384	1426	93	33619	1588	57	17773
FORST												
13	INSGESAMT	-	-	-	-	-	-	-	-	-	-	-

VON ... BIS UNTER ... HA

2 - 3			3 - 4			4 - 5			5 - 7,5			
BETR.	LF	DAUER-GRUENL.	BETR.	LF	DAUER-GRUENL.	BETR.	LF	DAUER-GRUENL.	BETR.	LF	DAUER-GRUENL.	
10	11	12	13	14	15	16	17	18	19	20	21	

LICHE BETRIEBE

-	-	-	-	-	-	-	-	-	-	-	-	- 01
-	-	-	-	-	-	-	-	-	-	-	-	- 02
-	-	-	-	-	-	-	-	-	-	-	-	- 03
113	329	262	45	164	150	19	84	83	-	-	-	- 04
25	180	57	28	188	93	20	142	87	49	338	287	05
24	282	59	12	141	40	6	70	27	25	304	153	06
6	107	13	11	184	37	9	161	39	15	261	91	07
7	165	17	.	.	.	7	178	31	26	633	154	08
8	278	20	.	.	.	7	264	31	15	615	91	09
7	488	15	6	416	21	8	549	36	7	459	44	10
7	1147	16	7	5024	24	9	5001	40	26	14102	158	11
197	2976	459	120	6413	399	85	6449	375	163	16712	978	12

BETRIEBE

-	-	-	-	-	-	-	-	-	-	-	-	- 13
---	---	---	---	---	---	---	---	---	---	---	---	------

VON ... BIS UNTER ... HA

25 - 30			30 - 50			50 - 100			100 UND MEHR				
DAUER-GRUENL.	BETR.	LF	DAUER-GRUENL.	BETR.	LF	DAUER-GRUENL.	BETR.	LF	DAUER-GRUENL.	BETR.	LF	DAUER-GRUENL.	
33	34	35	36	37	38	39	40	41	42	43	44	45	

LICHE BETRIEBE

-	-	-	-	-	-	-	-	-	-	-	-	-	- 01
-	-	-	-	-	-	-	-	-	-	-	-	-	- 02
-	-	-	-	-	-	-	-	-	-	-	-	-	- 03
-	-	-	-	-	-	-	-	-	-	-	-	-	- 04
-	-	-	-	-	-	-	-	-	-	-	-	-	- 05
-	-	-	-	-	-	-	-	-	-	-	-	-	- 06
-	-	-	-	-	-	-	-	-	-	-	-	-	- 07
175	- 08
109	.	.	.	26	1036	931	-	-	-	-	-	-	- 09
363	25	1965	667	30	2276	1075	24	1648	1446	-	-	-	- 10
596	18	11764	480	74	38446	2819	125	112078	8844	380	656759	135677	11
1244	56	14236	1495	130	41758	4824	149	113726	10290	380	656759	135677	12

BETRIEBE

-	5	1719	1505	13
---	---	---	---	---	---	---	---	---	---	---	---	------	------	----

THÜRINGEN												
BETRIEBE MIT DAUERGRUENLAND												
LFDI	LANDW. GENUTZTE FLAECHE	NR. I	VON ... BIS UNTER ... HA	INSGESAMT			0,01 - 1			1 - 2		
				BETRIEBE	LF	DAUER-GRUENL. HA	BETRIEBE	LF	DAUER-GRUENL. HA	BETRIEBE	LF	DAUER-GRUENL. HA
				1	2	3	4	5	6	7	8	9
LANDWIRTSCHAFT												
01	0 AR			-	-	-	-	-	-	-	-	-
02	0,01-	1		52	29	18	52	29	18			
03	1 -	2		641	897	686	224	291	129	417	606	557
04	2 -	5		700	2161	1579	87	254	45	158	433	229
05	5 -	10		327	2240	1341	20	138	10	50	336	69
06	10 -	15		171	2069	951	9	114	4	23	272	33
07	15 -	20		108	1833	819	3	52	1	6	99	8
08	20 -	30		94	2261	855	5	133	3	5	120	8
09	30 -	50		90	3451	1438	5	197	3	4	167	5
10	50 -	100		99	6924	2230	3	218	1	3	262	4
11	100 UND MEHR			437	696853	129967	5	700	3	7	2057	9
12	INSGESAMT			2719	718718	139883	413	2125	219	673	4350	922
FORST												
13	INSGESAMT			44	911	843	28	14	10	.	.	.

BETRIEBE MIT DAUERGRUENLAND														
LFDI	LANDW. GENUTZTE FLAECHE	NR. I	VON ... BIS UNTER ... HA	7,5 - 10			10 - 15			15 - 20			20 -	
				BETR.	LF	DAUER-GRUENL. HA	BETR.	LF	DAUER-GRUENL. HA	BETR.	LF	DAUER-GRUENL. HA	LF	
				22	23	24	25	26	27	28	29	30	31	32
LANDWIRTSCHAFT														
01	0 AR			-	-	-	-	-	-	-	-	-	-	-
02	0,01-	1		-	-	-	-	-	-	-	-	-	-	-
03	1 -	2		-	-	-	-	-	-	-	-	-	-	-
04	2 -	5		-	-	-	-	-	-	-	-	-	-	-
05	5 -	10		32	278	269	-	-	-	-	-	-	-	-
06	10 -	15		24	280	206	27	329	316	-	-	-	-	-
07	15 -	20		14	244	123	14	237	160	17	298	289	-	-
08	20 -	30		13	317	112	17	401	201	12	289	208	6	137
09	30 -	50		6	234	51	15	556	174	9	348	153	7	257
10	50 -	100		8	562	68	14	909	164	10	699	165	10	679
11	100 UND MEHR			4	848	34	12	3899	145	3	1123	48	12	12709
12	INSGESAMT			101	2763	862	99	6332	1160	51	2757	863	35	13782
FORST														
13	INSGESAMT			.	.	.	-	-	-	-	-	-	-	-

VON ... BIS UNTER ... HA												I	L	F	D	I	N	R	.
2 - 3			3 - 4			4 - 5			5 - 7,5										
BETR.	LF	DAUER-GRUENL.	BETR.	LF	DAUER-GRUENL.	BETR.	LF	DAUER-GRUENL.	BETR.	LF	DAUER-GRUENL.	BETR.	LF	DAUER-GRUENL.					
10	11	12	13	14	15	16	17	18	19	20	21								

LICHE BETRIEBE

-	-	-	-	-	-	-	-	-	-	-	-	-	-	-	-	-	-	-	01
-	-	-	-	-	-	-	-	-	-	-	-	-	-	-	-	-	-	-	02
-	-	-	-	-	-	-	-	-	-	-	-	-	-	-	-	-	-	-	03
260	736	606	142	504	472	53	235	227	-	-	-	-	-	-	-	-	-	-	04
38	251	88	47	304	160	43	269	189	97	644	556	97	644	556	39	463	241	06	05
22	269	52	19	246	65	8	97	34	39	463	241	39	463	241	8	319	52	09	06
11	185	24	6	101	20	18	294	79	19	324	113	19	324	113	17	407	104	08	07
.	8	319	52	8	319	52	17	407	104	08	08
4	141	10	8	319	52	8	319	52	17	407	104	08	09
4	282	10	6	436	19	4	279	17	7	476	43	7	476	43	9	2250	54	11	10
.	.	.	4	566	14	.	.	.	9	2250	54	9	2250	54	9	2250	54	11	11
344	2059	802	231	2404	775	145	3194	629	196	4882	1164	196	4882	1164	196	4882	1164	12	12

BETRIEBE

-	-	-	-	-	-	-	-	-	-	-	-	-	-	-	-	-	-	-	13
---	---	---	---	---	---	---	---	---	---	---	---	---	---	---	---	---	---	---	----

VON ... BIS UNTER ... HA

VON ... BIS UNTER ... HA												I	L	F	D	I	N	R	.
25			25 - 30			30 - 50			50 - 100			100 UND MEHR							
DAUER-GRUENL.	BETR.	LF	DAUER-GRUENL.	BETR.	LF	DAUER-GRUENL.	BETR.	LF	DAUER-GRUENL.	BETR.	LF	DAUER-GRUENL.	BETR.	LF	DAUER-GRUENL.				
33	34	35	36	37	38	39	40	41	42	43	44	45							

LICHE BETRIEBE

-	-	-	-	-	-	-	-	-	-	-	-	-	-	-	-	-	-	-	01
-	-	-	-	-	-	-	-	-	-	-	-	-	-	-	-	-	-	-	02
-	-	-	-	-	-	-	-	-	-	-	-	-	-	-	-	-	-	-	03
-	-	-	-	-	-	-	-	-	-	-	-	-	-	-	-	-	-	-	04
-	-	-	-	-	-	-	-	-	-	-	-	-	-	-	-	-	-	-	05
-	-	-	-	-	-	-	-	-	-	-	-	-	-	-	-	-	-	-	06
-	-	-	-	-	-	-	-	-	-	-	-	-	-	-	-	-	-	-	07
124	08
153	.	.	.	20	781	743	-	-	-	-	-	-	-	-	-	-	-	-	09
221	4	310	106	10	713	364	16	1099	1048	-	-	-	-	-	-	-	-	-	10
252	8	5400	213	25	18995	946	50	79603	3622	295	567064	124614	295	567064	124614	295	567064	124614	11
750	15	5814	400	55	20489	2053	66	80702	4670	295	567064	124614	295	567064	124614	295	567064	124614	12

BETRIEBE

-	-	-	-	-	-	-	-	-	-	-	-	-	-	-	-	-	-	-	13
---	---	---	---	---	---	---	---	---	---	---	---	---	---	---	---	---	---	---	----

STADTSTAATEN (BERLIN, BREMEN, HAMBURG)

LFDI	NR.	LANDW. GENUTZTE FLAECHE VON ... BIS UNTER ... HA	INSGESAMT			0,01 - 1			1 - 2		
			BETRIEBE	LF HA	DAUER-GRUENL. HA	BETRIEBE	LF HA	DAUER-GRUENL. HA	BETRIEBE	LF HA	DAUER-GRUENL. HA
			1	2	3	4	5	6	7	8	9

LANDWIRTSCHAFT

01	0 AR	-	-	-	-	-	-	-	-	-	-
02	0,01-	1	15	7	4	15	7	4	-	-	-
03	1 - 2	2	104	145	128	16	22	9	88	123	119
04	2 - 5	5	172	550	444	13	45	7	28	83	37
05	5 - 10	10	100	697	546	7	49	4	5	38	7
06	10 - 15	15	98	1215	833	.	.	.	9	114	14
07	15 - 20	20	50	842	566	-	-	-	.	.	.
08	20 - 30	30	92	2246	1453
09	30 - 50	50	126	4955	3488	3	106	1	.	.	.
10	50 - 100	100	125	8183	5713	-	-	-	-	-	-
11	100 UND MEHR	UND MEHR	20	4103	934	-	-	-	-	-	-
12	INSGESAMT		902	22943	14109	63	368	30	134	459	184

FORST

13	INSGESAMT		.	.	.	-	-	-	.	.	.
----	-----------	--	---	---	---	---	---	---	---	---	---

BETRIEBE MIT DAUERGRUENLAND

LFDI	NR.	LANDW. GENUTZTE FLAECHE VON ... BIS UNTER ... HA	7,5 - 10			10 - 15			15 - 20			20 -		
			BETR.	LF HA	DAUER-GRUENL. HA	BETR.	LF HA	DAUER-GRUENL. HA	BETR.	LF HA	DAUER-GRUENL. HA	BETR.	LF HA	
			22	23	24	25	26	27	28	29	30	31	32	

LANDWIRTSCHAFT

01	0 AR	-	-	-	-	-	-	-	-	-	-	-	-
02	0,01-	1	-	-	-	-	-	-	-	-	-	-	-
03	1 - 2	2	-	-	-	-	-	-	-	-	-	-	-
04	2 - 5	5	-	-	-	-	-	-	-	-	-	-	-
05	5 - 10	10	22	184	184	-	-	-	-	-	-	-	-
06	10 - 15	15	12	135	106	49	617	600	-	-	-	-	-
07	15 - 20	20	.	.	.	6	104	71	23	392	390	-	-
08	20 - 30	30	9	220	75	13	311	167	11	249	187	29	690
09	30 - 50	50	.	.	.	8	292	98	10	379	172	16	588
10	50 - 100	100
11	100 UND MEHR	UND MEHR
12	INSGESAMT		49	687	418	81	1704	994	53	1955	906	51	1825

FORST

13	INSGESAMT		-	-	-	-	-	-	-	-	-	-	-
----	-----------	--	---	---	---	---	---	---	---	---	---	---	---

VON ... BIS UNTER ... HA

2 - 3					3 - 4					4 - 5					5 - 7,5					
BETR.	LF	DAUER-GRUENL.	HA	I	BETR.	LF	DAUER-GRUENL.	HA	I	BETR.	LF	DAUER-GRUENL.	HA	I	BETR.	LF	DAUER-GRUENL.	HA	I	
10	11	12	13	14	15	16	17	18	19	20	21	22	23	24	25	26	27	28	29	30

LICHE BETRIEBE

-	-	-	-	-	-	-	-	-	-	-	-	-	-	-	-	-	-	-	-	-	-	01
-	-	-	-	-	-	-	-	-	-	-	-	-	-	-	-	-	-	-	-	-	-	02
-	-	-	-	-	-	-	-	-	-	-	-	-	-	-	-	-	-	-	-	-	-	03
62	161	143	41	139	136	28	122	122	-	-	-	-	-	-	-	-	-	-	-	-	-	04
8	58	19	3	21	11	6	34	26	49	313	295	05	-	-	-	-	-	-	-	-	-	06
3	37	8	.	.	.	3	38	13	13	156	80	06	-	-	-	-	-	-	-	-	-	07
5	84	11	7	111	44	07	-	-	-	-	-	-	-	-	-	08
.	6	144	25	8	201	47	08	-	-	-	-	-	-	-	-	-	09
.	3	115	19	09	-	-	-	-	-	-	-	-	-	10
.	4	290	26	10	-	-	-	-	-	-	-	-	-	11
.	-	-	-	11	-	-	-	-	-	-	-	-	-	12
84	681	194	51	458	170	47	524	203	84	1185	511	12	-	-	-	-	-	-	-	-	-	13

BETRIEBE

-	-	-	-	-	-	-	-	-	-	-	-	-	-	-	-	-	-	-	-	-	-	13
---	---	---	---	---	---	---	---	---	---	---	---	---	---	---	---	---	---	---	---	---	---	----

VON ... BIS UNTER ... HA

25					25 - 30					30 - 50					50 - 100					100 UND MEHR					
DAUER-GRUENL.	BETR.	LF	DAUER-GRUENL.	HA	BETR.	LF	DAUER-GRUENL.	HA	I	BETR.	LF	DAUER-GRUENL.	HA	I	BETR.	LF	DAUER-GRUENL.	HA	I	BETR.	LF	DAUER-GRUENL.	HA	I	
33	34	35	36	37	38	39	40	41	42	43	44	45	46	47	48	49	50	51	52	53	54	55	56	57	58

LICHE BETRIEBE

-	-	-	-	-	-	-	-	-	-	-	-	-	-	-	-	-	-	-	-	-	-	-	-	-	01	
-	-	-	-	-	-	-	-	-	-	-	-	-	-	-	-	-	-	-	-	-	-	-	-	-	-	02
-	-	-	-	-	-	-	-	-	-	-	-	-	-	-	-	-	-	-	-	-	-	-	-	-	-	03
-	-	-	-	-	-	-	-	-	-	-	-	-	-	-	-	-	-	-	-	-	-	-	-	-	-	04
-	-	-	-	-	-	-	-	-	-	-	-	-	-	-	-	-	-	-	-	-	-	-	-	-	-	05
-	-	-	-	-	-	-	-	-	-	-	-	-	-	-	-	-	-	-	-	-	-	-	-	-	-	06
639	11	308	306	-	-	-	-	-	-	-	-	-	-	-	-	-	-	-	-	-	-	-	-	-	-	07
351	16	648	441	63	2554	2379	-	-	-	-	-	-	-	-	-	-	-	-	-	-	-	-	-	-	-	08
.	6	362	165	37	2318	1502	60	4095	3754	-	-	-	-	-	-	-	-	-	-	-	-	-	-	-	-	09
.	-	-	-	3	314	115	6	2115	390	3	383	331	10	-	-	-	-	-	-	-	-	-	-	-	-	11
1116	33	1318	913	103	5186	3996	66	6210	4144	3	383	331	12	-	-	-	-	-	-	-	-	-	-	-	-	13

BETRIEBE

-	-	-	-	-	-	-	-	-	-	-	-	-	-	-	-	-	-	-	-	-	-	-	-	-	-	13
---	---	---	---	---	---	---	---	---	---	---	---	---	---	---	---	---	---	---	---	---	---	---	---	---	---	----

DEUTSCHLAND

LFDI NR.	LANDW. GENUTZTE FLAECHE VON ... BIS UNTER ... HA	BETRIEBE	LANDW. GENUTZTE FLAECHE	ACKER-LAND	DAUER-GRUEN-LAND 1)	FUTTER-PFLANZEN FLAECHE HA	GETREIDE	KAR-TOFFELN	ZUCKER-RUEBEN	KOERNER-MAIS
		1	2	3	4	5	6	7	8	9
LANDWIRTSCHAFTLICHE BETRIEBE										
01	0 AR	-	-	-	-	-	-	-	-	-
02	0,01-	1	2302	1678	1154	121	15	961	100	53
03	1 -	2	30012	42735	30980	9137	1037	25585	2389	993
04	2 -	5	61458	209401	138662	63333	7506	108011	6370	4306
05	5 -	10	76516	559537	364065	182275	36657	261882	10511	10975
06	10 -	15	56238	694612	455094	227130	65725	309616	10880	13463
07	15 -	20	44900	780414	510182	258709	91273	330843	11332	15242
08	20 -	30	65410	1611916	1065413	527479	216840	665361	25192	35567
09	30 -	50	66121	2530875	1738093	771459	329612	1067412	45547	76994
10	50 -	100	39353	2625069	1897537	709125	251109	1145953	65813	81195
11	100 UND MEHR		11147	6115874	5038270	994543	874312	2637867	150563	43960
12	INSGESAMT		453457	15172111	11239449	3743311	1874085	6553490	328697	282748
13	DAR. 1 U.M.		451155	15170433	11238296	3743191	1874070	6552529	328597	282694
LANDWIRTSCHAFTLICHE BETRIEBE										
14	0 AR	-	-	-	-	-	-	-	-	-
15	0,01-	1	2384	1609	799	129	34	286	263	11
16	1 -	2	19101	27263	17401	7526	941	11225	3294	270
17	2 -	5	33832	113974	68031	40601	3959	46203	7567	990
18	5 -	10	34928	253035	152987	92889	14510	103479	11514	2003
19	10 -	15	21706	266886	166319	95270	21717	109433	11480	2210
20	15 -	20	14722	255397	162855	88611	25426	103382	11864	2391
21	20 -	30	18361	450302	296533	147862	49982	178767	26486	5200
22	30 -	50	16067	612070	426787	179890	66853	242908	48329	11057
23	50 -	100	9276	622558	474360	144289	52610	256814	68129	16985
24	100 UND MEHR		3574	3606491	2955958	608283	547409	1476225	151590	15461
25	INSGESAMT		173951	6209586	4722030	1405349	783443	2528721	340515	56577
26	DAR. 1 U.M.		171567	6207976	4721231	1405220	783408	2528435	340253	56566
LANDWIRTSCHAFTLICHE BETRIEBE										
27	0 AR	-	-	-	-	-	-	-	-	-
28	0,01-	1	32	23	11	1	1	4	2	0
29	1 -	2	312	451	339	73	8	176	27	14
30	2 -	5	946	3338	2649	569	97	1610	103	52
31	5 -	10	2979	23144	20063	2378	823	12894	508	459
32	10 -	15	4689	61606	53758	6099	3821	33313	1371	1211
33	15 -	20	5867	102593	88794	10942	8549	53533	2261	1630
34	20 -	30	11365	292860	243505	33045	26155	143551	7055	4656
35	30 -	50	15459	601519	517121	76697	51086	303490	17186	11485
36	50 -	100	13135	896559	773019	118565	53232	451701	32849	15350
37	100 UND MEHR		5979	3918600	3403256	476863	523078	1832347	101701	22117
38	INSGESAMT		60963	5890693	5102516	725233	666850	2832619	163063	56975
39	DAR. 1 U.M.		60931	5890670	5102504	725232	666850	2832615	163061	56974
LANDWIRTSCHAFTLICHE BETRIEBE										
40	0 AR	-	-	-	-	-	-	-	-	-
41	0,01-	1	236	178	78	10	2	63	6	53
42	1 -	2	1917	2794	1895	448	48	1624	94	993
43	2 -	5	4069	13972	10134	2519	251	8712	269	4306
44	5 -	10	5876	43361	33607	7401	1059	28345	589	10975
45	10 -	15	4863	60258	48834	9524	2310	39533	858	13463
46	15 -	20	4105	71426	58709	11359	3764	46069	1175	15242
47	20 -	30	6942	172189	143219	26849	11969	109095	3645	35567
48	30 -	50	9762	378129	321251	54573	32707	234526	10457	76994
49	50 -	100	6359	420147	364283	53932	35060	249445	18572	81195
50	100 UND MEHR		1332	538616	478476	53093	57346	280787	20548	43960
51	INSGESAMT		45461	1701070	1460485	219707	144515	998200	56214	282748
52	DAR. 1 U.M.		45225	1700892	1460406	219697	144512	998136	56207	282694

1) OHNE STREUWIESEN.- 2) GETREIDE- BZW. KARTOFFEL- BZW. ZUCKERRUEBEN- BZW. KOERNERMAISANBAUFLAECHE.

BETRIEBE MIT ANBAUFLAECHE 2) VON ... BIS UNTER ... HA													I L I F I D I N R I .
0,01 - 1			1 - 2			2 - 3			3 - 5				
BE- TRIEBE	ACKER- FLAECHE HA	ANBAU- FLAECHE HA	BE- TRIEBE	ACKER- FLAECHE HA	ANBAU- FLAECHE HA	BE- TRIEBE	ACKER- FLAECHE HA	ANBAU- FLAECHE HA	BE- TRIEBE	ACKER- FLAECHE HA	ANBAU- FLAECHE HA		
10	11	12	13	14	15	16	17	18	19	20	21		
MIT GETREIDEANBAU (EINSCHL. KOERNERMAIS)													
-	-	-	-	-	-	-	-	-	-	-	-	- 01	
2302	1154	961	-	-	-	-	-	-	-	-	-	- 02	
17404	13862	9614	12608	17118	15971	-	-	-	-	-	-	- 03	
15485	18503	8749	21753	43179	30930	15435	43286	36631	8785	33695	31701	04	
6100	12098	3586	12949	36767	18675	15744	61830	38197	25002	132982	96122	05	
1670	4711	997	4195	16223	5906	5609	29001	13562	14655	100358	57766	06	
746	2803	458	2156	9864	2956	2749	16838	6526	7277	61264	28576	07	
500	2590	300	1892	10492	2551	2540	18606	5955	6308	62946	24562	08	
145	1061	90	778	6055	1032	1212	11949	2799	3070	37300	11716	09	
23	278	14	141	1919	195	323	4989	736	877	16489	3335	10	
3	7	2	6	144	9	24	488	54	48	2019	185	11	
44378	57066	24771	56478	141761	78223	43636	186987	104459	66022	446953	253964	12	
42076	55912	23810	56478	141761	78223	43636	186987	104459	66022	446953	253964	13	
MIT KARTOFFELANBAU													
-	-	-	-	-	-	-	-	-	-	-	-	- 14	
2384	799	263	-	-	-	-	-	-	-	-	-	- 15	
18898	17130	3050	203	271	244	-	-	-	-	-	-	- 16	
33032	65520	6390	649	1979	783	107	363	241	44	169	152	17	
32774	139684	7369	1317	7624	1627	493	3182	1144	283	2028	1012	18	
18952	139042	4683	1327	11970	1650	608	6070	1395	552	6045	2009	19	
11860	123712	3083	1149	14191	1425	506	6848	1162	674	9679	2499	20	
12719	188244	3413	1687	28252	2086	911	16069	2079	1235	24018	4589	21	
8438	196633	2313	1514	37817	1868	890	23681	2026	1492	42453	5562	22	
2850	118609	769	640	28005	789	464	21281	1061	741	35707	2736	23	
269	31879	83	101	16905	122	89	23910	197	134	61480	500	24	
142176	1021253	31416	8587	147013	10594	4068	101405	9306	5155	181580	19060	25	
139792	1020454	31153	8587	147013	10594	4068	101405	9306	5155	181580	19060	26	
MIT ZUCKERRUEBENANBAU													
-	-	-	-	-	-	-	-	-	-	-	-	- 27	
32	11	5	-	-	-	-	-	-	-	-	-	- 28	
277	289	69	35	50	44	-	-	-	-	-	-	- 29	
622	1514	215	269	944	329	44	149	100	11	42	39	30	
976	5519	462	1230	8556	1617	567	4302	1276	190	1567	649	31	
748	6984	414	1598	16895	2151	1300	14785	2999	1103	13315	3949	32	
481	6117	278	1431	20288	1944	1398	20904	3236	1723	27216	6367	33	
276	7467	171	1805	34782	2446	2072	41760	4789	3439	73799	12921	34	
80	3584	49	1480	42311	2030	1991	59960	4610	3501	111195	13150	35	
80	3584	49	566	26116	776	958	46678	2224	2045	104377	7665	36	
.	.	.	41	4419	53	92	13695	208	260	40175	974	37	
4037	41801	1989	8455	154360	11389	8422	202233	19442	12272	371686	45715	38	
4005	41789	1983	8455	154360	11389	8422	202233	19442	12272	371686	45715	39	
MIT KOERNERMAISANBAU													
-	-	-	-	-	-	-	-	-	-	-	-	- 40	
236	78	53	-	-	-	-	-	-	-	-	-	- 41	
1564	1423	553	353	472	440	-	-	-	-	-	-	- 42	
2227	4490	984	1200	3487	1571	431	1352	987	211	805	764	43	
1611	7163	822	2006	11522	2697	1159	7318	2690	786	5401	2857	44	
714	5949	395	1366	12698	1815	1036	10639	2382	1041	11213	3808	45	
293	3573	172	898	11936	1199	847	11635	1937	995	14676	3712	46	
279	4976	166	1097	20499	1456	1165	22209	2624	1621	32769	6014	47	
159	4789	102	853	24866	1151	1144	33537	2586	1898	57953	6993	48	
62	3491	36	284	14739	383	475	24503	1092	882	46211	3252	49	
9	927	5	30	3598	41	36	4678	82	112	14379	420	50	
7154	36859	3289	8087	104018	10752	6293	115871	14379	7556	183407	27820	51	
6918	36781	3235	8087	104018	10752	6293	115871	14379	7556	183407	27820	52	

DEUTSCHLAND

				BETRIEBE MIT ANBAUFLAECHE 2)											
LFDI	LANDW. GENUTZTE FLAECHE			5 - 10			10 - 15			15 - 20					
	NR.	VON ... BIS	UNTER ... HA	BETRIEBE	ACKER-FLAECHE HA	ANBAU-FLAECHE HA	BETRIEBE	ACKER-FLAECHE HA	ANBAU-FLAECHE HA	BETRIEBE	ACKER-FLAECHE HA	ANBAU-FLAECHE HA			
				22	23	24	25	26	27	28	29	30			
LANDWIRTSCHAFTLICHE BETRIEBE															
01	0	AR		-	-	-	-	-	-	-	-	-			
02	0,01-		1	-	-	-	-	-	-	-	-	-			
03	1	-	2	-	-	-	-	-	-	-	-	-			
04	2	-	5	-	-	-	-	-	-	-	-	-			
05	5	-	10	16721	120387	105302	-	-	-	-	-	-			
06	10	-	15	25251	244762	175819	4858	60039	55566	-	-	-			
07	15	-	20	20810	243533	151247	9292	143652	110167	1870	32227	30914			
08	20	-	30	22658	323071	169744	19250	360981	233683	8784	199401	149398			
09	30	-	50	11490	202185	86468	15564	362076	192951	13710	389615	236734			
10	50	-	100	2679	63046	19624	3493	103912	43205	4429	160080	76849			
11	100	UND MEHR		146	5733	1056	159	8086	1921	181	10433	3082			
12	INSGESAMT			99755	1202718	709259	52616	1038747	637494	28974	791755	496978			
13	DAR. 1 U.M.			99755	1202718	709259	52616	1038747	637494	28974	791755	496978			
LANDWIRTSCHAFTLICHE BETRIEBE															
14	0	AR		-	-	-	-	-	-	-	-	-			
15	0,01-		1	-	-	-	-	-	-	-	-	-			
16	1	-	2	-	-	-	-	-	-	-	-	-			
17	2	-	5	-	-	-	-	-	-	-	-	-			
18	5	-	10	61	469	361	-	-	-	-	-	-			
19	10	-	15	251	2993	1565	16	199	178	-	-	-			
20	15	-	20	481	7527	3096	48	825	532	4	73	66			
21	20	-	30	1433	30885	9637	317	7591	3645	48	1197	792			
22	30	-	50	2250	71902	15481	966	34352	11270	350	13196	5794			
23	50	-	100	1753	92077	12510	1325	77143	15810	713	45968	11981			
24	100	UND MEHR		417	202742	2871	397	217027	4651	337	153520	5684			
25	INSGESAMT			6646	408597	45521	3069	337136	36086	1452	213953	24318			
26	DAR. 1 U.M.			6646	408597	45521	3069	337136	36086	1452	213953	24318			
LANDWIRTSCHAFTLICHE BETRIEBE															
27	0	AR		-	-	-	-	-	-	-	-	-			
28	0,01-		1	-	-	-	-	-	-	-	-	-			
29	1	-	2	-	-	-	-	-	-	-	-	-			
30	2	-	5	-	-	-	-	-	-	-	-	-			
31	5	-	10	16	120	97	-	-	-	-	-	-			
32	10	-	15	134	1712	752	6	66	65	-	-	-			
33	15	-	20	827	14151	4815	7	119	82	-	-	-			
34	20	-	30	3314	78412	21841	196	5175	2125	-	-	-			
35	30	-	50	5571	192004	38764	2251	87305	26274	-	-	-			
36	50	-	100	3944	222271	27465	2521	155543	30239	1646	107529	27897			
37	100	UND MEHR		746	113997	5344	750	153587	8829	585	146692	9821			
38	INSGESAMT			14552	622667	99079	5731	401795	67614	2590	269753	43498			
39	DAR. 1 U.M.			14552	622667	99079	5731	401795	67614	2590	269753	43498			
LANDWIRTSCHAFTLICHE BETRIEBE															
40	0	AR		-	-	-	-	-	-	-	-	-			
41	0,01-		1	-	-	-	-	-	-	-	-	-			
42	1	-	2	-	-	-	-	-	-	-	-	-			
43	2	-	5	-	-	-	-	-	-	-	-	-			
44	5	-	10	304	2202	1909	-	-	-	-	-	-			
45	10	-	15	603	6843	3853	103	1293	1211	-	-	-			
46	15	-	20	866	13466	5636	163	2680	1869	43	743	716			
47	20	-	30	1874	41078	12702	637	15063	7534	175	4210	2941			
48	30	-	50	2828	92942	19245	1473	52731	17474	738	27995	12450			
49	50	-	100	1606	87236	11006	1064	60957	12513	649	39522	10976			
50	100	UND MEHR		248	32995	1714	158	39895	1821	126	23930	2140			
51	INSGESAMT			8329	276763	56064	3598	172618	42422	1731	96401	29224			
52	DAR. 1 U.M.			8329	276763	56064	3598	172618	42422	1731	96401	29224			

2) GETREIDE- BZW. KARTOFFEL- BZW. ZUCKERRUEBEN- BZW. KOERNERMAISANBAUFLAECHE.

VON ... BIS ... UNTER ... HA

20 - 25			25 - 30			30 - 50			50 - 80			80 UND MEHR			I L F D I N R
BETR.	ACKER- FL.	ANBAU- FL.	BETR.	ACKER- FL.	ANBAU- FL.	BETR.	ACKER- FL.	ANBAU- FL.	BETR.	ACKER- FL.	ANBAU- FL.	BETR.	ACKER- FL.	ANBAU- FL.	I R
31	32	33	34	35	36	37	38	39	40	41	42	43	44	45	I

MIT GETREIDEANBAU (EINSCHL. KOERNERMAIS)

-	-	-	-	-	-	-	-	-	-	-	-	-	-	-	- 01
-	-	-	-	-	-	-	-	-	-	-	-	-	-	-	- 02
-	-	-	-	-	-	-	-	-	-	-	-	-	-	-	- 03
-	-	-	-	-	-	-	-	-	-	-	-	-	-	-	- 04
-	-	-	-	-	-	-	-	-	-	-	-	-	-	-	- 05
-	-	-	-	-	-	-	-	-	-	-	-	-	-	-	- 06
-	-	-	-	-	-	-	-	-	-	-	-	-	-	-	- 07
2809	69195	61188	669	18232	17981	-	-	-	-	-	-	-	-	-	- 08
9728	322533	215917	5602	208225	152162	4822	197092	167543	-	-	-	-	-	-	- 09
4968	207620	110887	4897	232834	133777	13403	789659	514643	4019	307692	234054	101	9021	8635	10
212	13417	4705	246	18430	6720	1489	130447	59878	2858	320031	185972	5775	4529035	2374282	11
17717	612764	392696	11414	477721	310640	19714	1117198	742064	6877	627723	420026	5876	4538055	2382917	12
17717	612764	392696	11414	477721	310640	19714	1117198	742064	6877	627723	420026	5876	4538055	2382917	13

MIT KARTOFFELANBAU

50 UND MEHR

-	-	-	-	-	-	-	-	-	-	-	-	-	-	-	14
-	-	-	-	-	-	-	-	-	-	-	-	-	-	-	15
-	-	-	-	-	-	-	-	-	-	-	-	-	-	-	16
-	-	-	-	-	-	-	-	-	-	-	-	-	-	-	17
-	-	-	-	-	-	-	-	-	-	-	-	-	-	-	18
-	-	-	-	-	-	-	-	-	-	-	-	-	-	-	19
-	-	-	-	-	-	-	-	-	-	-	-	-	-	-	20
.	21
.	22	956	742	-	-	-	-	-	-	22
365	25259	7927	171	11992	4590	217	15347	7728	37	2971	2227	-	-	-	23
290	178070	6275	225	130828	5979	505	430031	18875	810	1509565	106353	-	-	-	24
774	207886	16745	433	144337	11543	744	446334	27345	847	1512536	108581	-	-	-	25
774	207886	16745	433	144337	11543	744	446334	27345	847	1512536	108581	-	-	-	26

MIT ZUCKERRUEBENANBAU

-	-	-	-	-	-	-	-	-	-	-	-	-	-	-	27
-	-	-	-	-	-	-	-	-	-	-	-	-	-	-	28
-	-	-	-	-	-	-	-	-	-	-	-	-	-	-	29
-	-	-	-	-	-	-	-	-	-	-	-	-	-	-	30
-	-	-	-	-	-	-	-	-	-	-	-	-	-	-	31
-	-	-	-	-	-	-	-	-	-	-	-	-	-	-	32
-	-	-	-	-	-	-	-	-	-	-	-	-	-	-	33
-	-	-	-	-	-	-	-	-	-	-	-	-	-	-	34
28	1239	595	3	122	81	.	.	.	-	-	-	-	-	-	35
872	64792	19094	352	28754	9377	36
553	158441	12144	416	124706	11132	1231	540913	46261	37
1453	224472	31834	771	153581	20589	1382	554229	51192	1298	2105940	161400	-	-	-	38
1453	224472	31834	771	153581	20589	1382	554229	51192	1298	2105940	161400	-	-	-	39

MIT KOERNERMAISANBAU

-	-	-	-	-	-	-	-	-	-	-	-	-	-	-	40
-	-	-	-	-	-	-	-	-	-	-	-	-	-	-	41
-	-	-	-	-	-	-	-	-	-	-	-	-	-	-	42
-	-	-	-	-	-	-	-	-	-	-	-	-	-	-	43
-	-	-	-	-	-	-	-	-	-	-	-	-	-	-	44
-	-	-	-	-	-	-	-	-	-	-	-	-	-	-	45
-	-	-	-	-	-	-	-	-	-	-	-	-	-	-	46
75	1898	1622	19	517	508	-	-	-	-	-	-	-	-	-	47
390	15198	8461	149	5917	4005	130	5322	4528	-	-	-	-	-	-	48
483	30065	10568	283	18236	7581	458	30814	17080	113	8506	6709	-	-	-	49
127	34927	2765	60	16438	1574	197	73485	7470	229	233223	25927	-	-	-	50
1075	82090	23416	511	41108	13668	785	109621	29079	342	241729	32635	-	-	-	51
1075	82090	23416	511	41108	13668	785	109621	29079	342	241729	32635	-	-	-	52

FRÜHERES BUNDESGBIET

LFD NR.	LANDW. GENUTZTE FLAECHE VON ... BIS UNTER ... HA	BETRIEBE	LANDW. GENUTZTE FLAECHE	ACKER-LAND	DAUER-GRUEN-LAND 1)	FUTTER-PFLANZEN	GETREIDE	KAR-TOFFELN	ZUCKER-RUEBEN	KOERNER-MAIS	FLAECHE HA	
											5	9
LANDWIRTSCHAFTLICHE BETRIEBE												
01	0 AR	-	-	-	-	-	-	-	-	-	-	-
02	0,01-	1	2251	1643	1125	118	14	946	95	1	53	
03	1 -	2	28718	40927	29737	8675	922	24808	2201	64	986	
04	2 -	5	59693	203924	135344	61395	7104	105820	6036	569	4282	
05	5 -	10	75285	550665	358365	179345	35877	257954	10200	3924	10938	
06	10 -	15	55369	683996	447641	224186	64565	304636	10583	10009	13434	
07	15 -	20	44208	768505	501620	255586	90012	325130	11069	16363	15209	
08	20 -	30	64647	1593299	1052099	522461	214957	656508	24871	43694	35510	
09	30 -	50	65274	2497983	1714012	763187	325964	1051386	45159	89825	76842	
10	50 -	100	38435	2560197	1848205	694309	249746	1113320	65247	126793	80976	
11	100 UND MEHR		7390	1121631	946013	160045	45050	557005	36814	91687	25193	
12	INSGESAMT		441270	10022770	7034162	2869307	1028212	4397513	212275	382928	263421	
13	DAR. 1 U.M.		439019	10021127	7033037	2869189	1028197	4396567	212180	382927	263369	
LANDWIRTSCHAFTLICHE BETRIEBE												
14	0 AR	-	-	-	-	-	-	-	-	-	-	
15	0,01-	1	2233	1524	731	119	32	276	242	1	11	
16	1 -	2	17671	25291	16245	6838	791	10763	2932	24	265	
17	2 -	5	32189	108919	65316	38493	3480	44899	7100	164	978	
18	5 -	10	34015	246512	149142	90408	13822	101369	11117	1074	1990	
19	10 -	15	21160	260248	161845	93291	20846	106949	11139	2929	2200	
20	15 -	20	14346	248927	158245	86874	24628	100670	11585	4621	2375	
21	20 -	30	17979	441049	289915	145400	48983	174657	26138	11974	5174	
22	30 -	50	15726	598802	417172	176472	65287	236863	47890	24447	11025	
23	50 -	100	8980	601979	458620	139700	50159	247407	67286	35801	16947	
24	100 UND MEHR		1753	258997	223511	32946	11572	112357	37832	24951	6979	
25	INSGESAMT		166052	2792248	1940743	810542	239602	1136210	223322	105987	47944	
26	DAR. 1 U.M.		163819	2790724	1940012	810423	239569	1135935	223081	105986	47934	
LANDWIRTSCHAFTLICHE BETRIEBE												
27	0 AR	-	-	-	-	-	-	-	-	-	-	
28	0,01-	1	28	20	9	1	1	3	1	5	0	
29	1 -	2	281	412	312	61	5	167	21	106	14	
30	2 -	5	900	3194	2649	528	83	1561	89	666	52	
31	5 -	10	2929	22774	19781	2303	799	12710	491	4072	457	
32	10 -	15	4828	60868	53160	5983	3776	32889	1351	10256	1205	
33	15 -	20	5811	101614	87942	10835	8456	52986	2243	16630	1628	
34	20 -	30	11253	280089	241196	32631	25893	142095	7002	44236	4641	
35	30 -	50	15270	594093	510776	75733	50288	299413	17130	90848	11452	
36	50 -	100	12792	871070	751338	114877	50815	437190	32630	127815	15196	
37	100 UND MEHR		3695	599123	552949	42469	13008	320034	24659	92012	8499	
38	INSGESAMT		57787	2533256	2220012	285422	153122	1299047	85617	386644	43144	
39	DAR. 1 U.M.		57759	2533236	2220003	285421	153122	1299044	85616	386639	43144	
LANDWIRTSCHAFTLICHE BETRIEBE												
40	0 AR	-	-	-	-	-	-	-	-	-	-	
41	0,01-	1	234	177	77	10	2	63	6	0	53	
42	1 -	2	1876	2734	1860	428	42	1608	87	5	986	
43	2 -	5	4017	13810	10033	2466	240	8651	257	32	4282	
44	5 -	10	5843	43134	33451	7332	1032	28243	584	383	10938	
45	10 -	15	4836	69928	48595	9438	2301	39345	845	1137	13434	
46	15 -	20	4085	71092	58475	11269	3747	45913	1159	1665	15209	
47	20 -	30	6917	171581	142777	26696	11914	108792	3633	4800	35510	
48	30 -	50	9732	376954	320469	54180	32632	233944	10429	12439	76842	
49	50 -	100	6336	418599	362996	53674	34912	248599	18567	16438	80976	
50	100 UND MEHR		1087	159832	146118	13053	6714	91635	11728	10715	25193	
51	INSGESAMT		44963	1317841	1124849	178544	93537	806792	47295	47615	263421	
52	DAR. 1 U.M.		44729	1317665	1124772	178534	93535	806729	47289	47615	263369	

1) OHNE STREUWIESEN.-

2) GETREIDE- BZW. KARTOFFEL- BZW. ZUCKERRUEBEN- BZW. KOERNERMAISANBAUFLAECHE.

BETRIEBE MIT ANBAUFLAECHE 2) VON ... BIS UNTER ... HA												I L F I D I N R I
0,01 - 1			1 - 2			2 - 3			3 - 5			
BE- TRIEBE	ACKER- FLAECHE HA	ANBAU- FLAECHE HA	BE- TRIEBE	ACKER- FLAECHE HA	ANBAU- FLAECHE HA	BE- TRIEBE	ACKER- FLAECHE HA	ANBAU- FLAECHE HA	BE- TRIEBE	ACKER- FLAECHE HA	ANBAU- FLAECHE HA	
10	11	12	13	14	15	16	17	18	19	20	21	I
MIT GETREIDEANBAU (EINSCHL. KOERNERMAIS)												
-	-	-	-	-	-	-	-	-	-	-	-	- 01
2251	1125	946	-	-	-	-	-	-	-	-	-	- 02
16362	12960	9133	12356	16777	15675	-	-	-	-	-	-	- 03
14757	17643	8385	21070	41807	30023	15186	42600	36074	8680	33295	31337	04
5968	11808	3517	12713	35996	18351	15491	60831	37606	24642	131108	94764	05
1644	4564	981	4127	15848	5816	5535	28516	13388	14462	98923	57024	06
736	2722	453	2132	9622	2924	2720	16560	6456	7172	60317	28176	07
495	2532	296	1884	10418	2539	2515	18361	5898	6245	62053	24318	08
143	1004	89	772	8004	1023	1203	11798	2777	3044	36813	11619	09
.	320	4827	729	866	16318	3293	10
.	24	488	54	47	1904	181	11
42381	54642	23816	55198	138498	76550	42994	183981	102982	65158	440731	250712	12
40130	53517	22870	55198	138498	76550	42994	183981	102982	65158	440731	250712	13
MIT KARTOFFELANBAU												
-	-	-	-	-	-	-	-	-	-	-	-	- 14
2233	731	242	-	-	-	-	-	-	-	-	-	- 15
17483	15993	2764	188	252	228	-	-	-	-	-	-	- 16
31432	62922	5978	611	1879	742	104	354	235	42	161	145	17
31943	136280	7099	1253	7293	1555	482	3124	1119	278	1989	996	18
18502	135435	4517	1257	11341	1567	593	5936	1363	545	5981	1982	19
11587	120432	2982	1076	13264	1338	487	6602	1121	667	9585	2473	20
12465	183872	3313	1604	26853	1988	885	15604	2023	1221	23758	4536	21
8229	190625	2233	1440	35917	1780	868	23058	1980	1470	41764	5488	22
2698	110535	703	573	24492	709	440	20098	1011	722	34751	2673	23
184	15785	50	49	4261	62	36	3795	80	72	7328	274	24
136756	972609	29880	8051	125552	9969	3895	78571	8931	5017	125317	18567	25
134523	971877	29639	8051	125552	9969	3895	78571	8931	5017	125317	18567	26
MIT ZUCKERRUEBENANBAU												
-	-	-	-	-	-	-	-	-	-	-	-	- 27
28	9	5	-	-	-	-	-	-	-	-	-	- 28
247	263	63	34	49	43	-	-	-	-	-	-	- 29
579	1421	203	267	940	327	43	146	97	11	42	39	30
941	5326	450	1217	8479	1603	565	4290	1272	190	1567	649	31
723	6782	402	1567	16572	2117	1297	14752	2992	1103	13315	3949	32
472	5987	273	1402	19844	1907	1385	20701	3209	1721	27183	6360	33
.	.	.	1771	34123	2402	2032	40921	4703	3418	73315	12850	34
260	7059	162	1450	41377	1994	1952	58688	4523	3433	108804	12905	35
74	3333	46	546	25262	752	916	44317	2133	1968	99840	7386	36
.	.	.	26	2450	36	73	6959	166	190	18616	717	37
3855	39919	1923	8280	149098	11182	8263	190774	19094	12034	342682	44855	38
3827	39909	1919	8280	149098	11182	8263	190774	19094	12034	342682	44855	39
MIT KOERNERMAISANBAU												
-	-	-	-	-	-	-	-	-	-	-	-	- 40
234	77	53	-	-	-	-	-	-	-	-	-	- 41
1523	1388	546	353	472	440	-	-	-	-	-	-	- 42
2184	4418	974	1194	3468	1563	428	1342	980	211	805	764	43
1595	7092	816	1996	11477	2684	1154	7289	2680	794	5391	2849	44
703	5841	391	1356	12820	1803	1031	10591	2372	1040	11207	3804	45
286	3484	169	893	11879	1193	843	11591	1929	981	14632	3696	46
274	4893	164	1092	20422	1449	1157	22065	2606	1617	32695	6001	47
157	4721	101	847	24761	1144	1135	33309	2564	1896	57899	6986	48
61	3422	35	281	14578	380	473	24399	1087	879	46101	3243	49
8	806	5	30	3598	41	32	4021	73	105	11695	393	50
7025	36142	3254	8042	103474	10696	6253	114606	14291	7533	180426	27735	51
6791	36065	3202	8042	103474	10696	6253	114606	14291	7533	180426	27735	52

FRÜHERES BUNDESGBIET

FRÜHERES BUNDESGBIET			BETRIEBE MIT ANBAUFLAECHE 2)										
LFDI NR. I	LANDW. GENUTZTE FLAECHE VON ... BIS UNTER ... HA	I I I I I I I I I I	5 - 10			10 - 15			15 - 20				
			BETRIEBE	ACKER- FLAECHE HA	ANBAU- FLAECHE HA	BETRIEBE	ACKER- FLAECHE HA	ANBAU- FLAECHE HA	BETRIEBE	ACKER- FLAECHE HA	ANBAU- FLAECHE HA		
			22	23	24	25	26	27	28	29	30		
LANDWIRTSCHAFTLICHE BETRIEBE													
01	0 AR		-	-	-	-	-	-	-	-	-		
02	0,01-	1	-	-	-	-	-	-	-	-	-		
03	1 -	2	-	-	-	-	-	-	-	-	-		
04	2 -	5	-	-	-	-	-	-	-	-	-		
05	5 -	10	16471	118621	103716	-	-	-	-	-	-		
06	10 -	15	24852	241064	173101	4749	58725	54326	-	-	-		
07	15 -	20	20519	240022	149098	9115	141103	108033	1814	31276	29990		
08	20 -	30	22452	319988	168229	19012	356705	230787	8641	196430	146959		
09	30 -	50	11366	199473	85527	15392	357988	190835	13558	385404	234072		
10	50 -	100	2641	61847	19334	3430	101840	42427	4342	156376	75356		
11	100 UND MEHR		136	4938	983	146	7051	1769	167	9233	2852		
12	INSGESAMT		98437	1185954	699987	51844	1023412	628176	28522	778719	489229		
13	DAR. 1 U.M.		98437	1185954	699987	51844	1023412	628176	28522	778719	489229		
LANDWIRTSCHAFTLICHE BETRIEBE													
14	0 AR		-	-	-	-	-	-	-	-	-		
15	0,01-	1	-	-	-	-	-	-	-	-	-		
16	1 -	2	-	-	-	-	-	-	-	-	-		
17	2 -	5	-	-	-	-	-	-	-	-	-		
18	5 -	10	59	456	349	-	-	-	-	-	-		
19	10 -	15	248	2967	1545	15	185	166	-	-	-		
20	15 -	20	477	7465	3073	48	825	532	4	73	66		
21	20 -	30	1430	30812	9621	316	7561	3635	47	1178	777		
22	30 -	50	2241	71652	15423	964	34316	11248	349	13165	5778		
23	50 -	100	1737	91184	12408	1320	76898	15751	708	45693	11901		
24	100 UND MEHR		223	23533	1595	240	26419	2910	242	28931	4149		
25	INSGESAMT		6415	228070	44013	2903	146204	34242	1350	89039	22672		
26	DAR. 1 U.M.		6415	228070	44013	2903	146204	34242	1350	89039	22672		
LANDWIRTSCHAFTLICHE BETRIEBE													
27	0 AR		-	-	-	-	-	-	-	-	-		
28	0,01-	1	-	-	-	-	-	-	-	-	-		
29	1 -	2	-	-	-	-	-	-	-	-	-		
30	2 -	5	-	-	-	-	-	-	-	-	-		
31	5 -	10	16	120	97	-	-	-	-	-	-		
32	10 -	15	134	1712	752	4	45	44	-	-	-		
33	15 -	20	824	14108	4799	7	119	82	-	-	-		
34	20 -	30	3308	78268	21809	196	5175	2125	.	.	.		
35	30 -	50	5537	190753	38560	2250	87263	26264	.	.	.		
36	50 -	100	3787	211824	26442	2487	152884	29854	1639	106958	27784		
37	100 UND MEHR		553	58914	4004	522	62487	6215	420	55322	7137		
38	INSGESAMT		14159	555698	96464	5466	307973	64584	2418	177812	40702		
39	DAR. 1 U.M.		14159	555698	96464	5466	307973	64584	2418	177812	40702		
LANDWIRTSCHAFTLICHE BETRIEBE													
40	0 AR		-	-	-	-	-	-	-	-	-		
41	0,01-	1	-	-	-	-	-	-	-	-	-		
42	1 -	2	-	-	-	-	-	-	-	-	-		
43	2 -	5	-	-	-	-	-	-	-	-	-		
44	5 -	10	304	2202	1909	-	-	-	-	-	-		
45	10 -	15	603	6843	3853	103	1293	1211	-	-	-		
46	15 -	20	866	13466	5636	163	2680	1869	43	743	716		
47	20 -	30	1871	41014	12685	637	15063	7534	175	4210	2941		
48	30 -	50	2822	92780	19203	1470	52654	17442	737	27956	12433		
49	50 -	100	1598	86810	10951	1063	60886	12498	647	39371	10943		
50	100 UND MEHR		226	26571	1560	132	16117	1536	108	13328	1847		
51	INSGESAMT		8290	269684	55797	3568	148691	42090	1710	85609	28881		
52	DAR. 1 U.M.		8290	269684	55797	3568	148691	42090	1710	85609	28881		

2) GETREIDE- BZW. KARTOFFEL- BZW. ZUCKERRUEBEN- BZW. KOERNERMAISANBAUFLAECHE.

VON ... BIS ... UNTER ... HA															I L F D I N R
20 - 25			25 - 30			30 - 50			50 - 80			80 UND MEHR			
BETR.	ACKER- FL.	ANBAU- FL.	BETR.	ACKER- FL.	ANBAU- FL.	BETR.	ACKER- FL.	ANBAU- FL.	BETR.	ACKER- FL.	ANBAU- FL.	BETR.	ACKER- FL.	ANBAU- FL.	
31	32	33	34	35	36	37	38	39	40	41	42	43	44	45	

MIT GETREIDEANBAU (EINSCHL. KOERNERMAIS)

-	-	-	-	-	-	-	-	-	-	-	-	-	-	-	01
-	-	-	-	-	-	-	-	-	-	-	-	-	-	-	02
-	-	-	-	-	-	-	-	-	-	-	-	-	-	-	03
-	-	-	-	-	-	-	-	-	-	-	-	-	-	-	04
-	-	-	-	-	-	-	-	-	-	-	-	-	-	-	05
-	-	-	-	-	-	-	-	-	-	-	-	-	-	-	06
-	-	-	-	-	-	-	-	-	-	-	-	-	-	-	07
2744	67647	59767	659	17965	17715	-	-	-	-	-	-	-	-	-	08
9615	319104	213421	5494	204566	149226	4687	191860	162798	-	-	-	-	-	-	09
4865	203109	108606	4818	229073	131629	13080	771219	501798	3824	293608	222395	88	7828	7551	10
193	11573	4299	225	15771	6148	1333	113954	53773	2596	287889	168799	2515	493061	318138	11
17417	601433	386092	11196	467374	304718	19100	1077033	718369	6420	581497	391193	2603	500889	325689	12
17417	601433	386092	11196	467374	304718	19100	1077033	718369	6420	581497	391193	2603	500889	325689	13

MIT KARTOFFELANBAU

-----50 UND MEHR-----

-	-	-	-	-	-	-	-	-	-	-	-	-	-	-	14
-	-	-	-	-	-	-	-	-	-	-	-	-	-	-	15
-	-	-	-	-	-	-	-	-	-	-	-	-	-	-	16
-	-	-	-	-	-	-	-	-	-	-	-	-	-	-	17
-	-	-	-	-	-	-	-	-	-	-	-	-	-	-	18
-	-	-	-	-	-	-	-	-	-	-	-	-	-	-	19
-	-	-	-	-	-	-	-	-	-	-	-	-	-	-	20
.	22	956	742	-	-	-	-	-	-	21
361	24965	7843	170	11918	4564	217	15347	7728	34	2738	1995	-	-	-	22
173	21995	3777	152	19563	4061	258	40919	9487	124	30981	11387	-	-	-	23
653	51516	14163	357	32922	9544	497	57222	17958	158	33720	13382	-	-	-	24
653	51516	14163	357	32922	9544	497	57222	17958	158	33720	13382	-	-	-	25
-	-	-	-	-	-	-	-	-	-	-	-	-	-	-	26

MIT ZUCKERRUEBENANBAU

-	-	-	-	-	-	-	-	-	-	-	-	-	-	-	27
-	-	-	-	-	-	-	-	-	-	-	-	-	-	-	28
-	-	-	-	-	-	-	-	-	-	-	-	-	-	-	29
-	-	-	-	-	-	-	-	-	-	-	-	-	-	-	30
-	-	-	-	-	-	-	-	-	-	-	-	-	-	-	31
-	-	-	-	-	-	-	-	-	-	-	-	-	-	-	32
-	-	-	-	-	-	-	-	-	-	-	-	-	-	-	33
27	1191	573	3	122	81	.	.	.	-	-	-	-	-	-	34
872	64792	19094	352	28754	9377	.	.	.	-	-	-	-	-	-	35
406	55313	8991	311	45435	8401	837	138540	31457	.	.	.	-	-	-	36
1305	121297	28658	666	74310	17858	988	151857	36387	353	108592	24937	-	-	-	37
1305	121297	28658	666	74310	17858	988	151857	36387	353	108592	24937	-	-	-	38
-	-	-	-	-	-	-	-	-	-	-	-	-	-	-	39

MIT KOERNERMAISANBAU

-	-	-	-	-	-	-	-	-	-	-	-	-	-	-	40
-	-	-	-	-	-	-	-	-	-	-	-	-	-	-	41
-	-	-	-	-	-	-	-	-	-	-	-	-	-	-	42
-	-	-	-	-	-	-	-	-	-	-	-	-	-	-	43
-	-	-	-	-	-	-	-	-	-	-	-	-	-	-	44
-	-	-	-	-	-	-	-	-	-	-	-	-	-	-	45
-	-	-	-	-	-	-	-	-	-	-	-	-	-	-	46
75	1898	1622	19	517	508	-	-	-	-	-	-	-	-	-	47
389	15151	8437	149	5917	4005	130	5322	4528	-	-	-	-	-	-	48
481	29965	10524	283	18236	7581	458	30814	17080	112	8415	6653	-	-	-	49
111	13679	2418	51	6453	1344	162	24516	6174	122	25333	9802	-	-	-	50
1056	60694	23002	502	31123	13438	750	60652	27782	234	33748	16455	-	-	-	51
1056	60694	23002	502	31123	13438	750	60652	27782	234	33748	16455	-	-	-	52

BADEN-WUERTTEMBERG

LFDI	NR.	LANDW. GENUTZTE FLAECHE VON ... BIS UNTER ... HA	BETRIEBE	LANDW. GENUTZTE FLAECHE	ACKER- LAND	DAUER- GRUEN- LAND 1)	FUTTER- PFLANZEN	GETREIDE	KAR- TOFFELN	ZUCKER- RUEBEN	KOERNER- MAIS	FLAECHE HA		
												5	9	
													LANDWIRTSCHAFTLICHE BETRIEBE	
01	0 AR													
02	0,01-	1	802	596	265	46	7	210	27	0	30			
03	1 -	2	7862	11385	6989	3085	428	5560	503	9	490			
04	2 -	5	13272	44544	25924	15354	1749	19461	1094	54	1563			
05	5 -	10	14528	106259	61687	39452	5268	43892	1496	295	2834			
06	10 -	15	9732	120076	70676	45691	8252	48937	1169	926	2939			
07	15 -	20	7105	123483	74555	45929	11175	49594	977	1596	2928			
08	20 -	30	9567	235436	146975	84172	26444	94733	1688	4489	5473			
09	30 -	50	8408	319349	209039	106723	39438	130908	1664	7333	8724			
10	50 -	100	3780	246406	166359	76741	26029	103530	848	5050	8649			
11	100 UND MEHR		488	70708	52701	14035	2759	33237	148	3681	3482			
12	INSGESAMT		75544	1278243	815171	431227	121539	530061	9614	23434	37113			
13	DAR. 1 U.M.		74742	1277646	814906	431181	121532	529850	9587	23433	37083			
													LANDWIRTSCHAFTLICHE BETRIEBE	
14	0 AR													
15	0,01-	1	1079	746	235	61	18	82	76	0	9			
16	1 -	2	6250	9007	4712	3057	410	3188	655	8	218			
17	2 -	5	9511	31624	16157	13086	1397	11114	1292	26	670			
18	5 -	10	8798	63900	33242	27996	3381	22862	1629	124	1079			
19	10 -	15	5017	61515	32833	27214	4367	22437	1239	339	951			
20	15 -	20	3096	53705	30359	22347	4797	20137	1001	553	980			
21	20 -	30	3493	85523	50863	33259	9078	32445	1725	1581	1587			
22	30 -	50	2386	89464	56223	32383	10210	35203	1695	1894	1916			
23	50 -	100	832	53252	34368	18395	5443	21376	868	718	1461			
24	100 UND MEHR		65	8777	5556	2479	462	3286	148	205	277			
25	INSGESAMT		40527	457512	264548	180217	39563	172128	10326	5548	9148			
26	DAR. 1 U.M.		39448	456767	264313	180156	39545	172046	10250	5547	9139			
													LANDWIRTSCHAFTLICHE BETRIEBE	
27	0 AR													
28	0,01-	1	14	9	3	0	0	1	0	1	0			
29	1 -	2	89	135	80	27	3	52	8	11	12			
30	2 -	5	166	568	369	150	23	250	15	62	24			
31	5 -	10	323	2518	1905	456	86	1279	28	307	41			
32	10 -	15	494	6262	5261	770	326	3421	87	928	157			
33	15 -	20	623	10888	9246	1273	752	5746	136	1604	230			
34	20 -	30	1311	32685	28079	3733	3005	16833	519	4542	884			
35	30 -	50	1504	57846	49302	7749	6234	29390	587	7343	1630			
36	50 -	100	686	45140	38866	5861	4092	23444	167	5068	1826			
37	100 UND MEHR		130	21024	19311	993	421	12297	58	3681	1024			
38	INSGESAMT		5340	177077	153020	21012	14942	92712	1604	23545	5830			
39	DAR. 1 U.M.		5326	177068	153017	21012	14942	92711	1604	23545	5829			
													LANDWIRTSCHAFTLICHE BETRIEBE	
40	0 AR													
41	0,01-	1	182	142	48	8	2	38	5	0	30			
42	1 -	2	1281	1876	1158	305	32	966	64	4	490			
43	2 -	5	1993	6550	4168	1175	119	3374	134	11	1563			
44	5 -	10	1789	13010	8628	2370	244	6781	157	24	2834			
45	10 -	15	1122	13875	10134	2242	365	7675	139	141	2939			
46	15 -	20	762	13275	10309	2028	419	7772	140	244	2928			
47	20 -	30	1121	27597	22134	3988	1155	16245	284	784	5473			
48	30 -	50	1185	45315	37644	6423	2083	27182	374	1672	8724			
49	50 -	100	649	43600	37351	5862	2453	25369	236	1701	8649			
50	100 UND MEHR		132	19236	17762	1374	343	11975	53	1540	3482			
51	INSGESAMT		10216	184676	149326	25776	7204	107377	1584	6121	37113			
52	DAR. 1 U.M.		10034	184534	149277	25768	7202	107339	1580	6121	37083			

1) OHNE STREUMIESEN. - 2) GETREIDE- BZW. KARTOFFEL- BZW. ZUCKERRUEBEN- BZW. KOERNERMAISANBAUFLAECHE.

BETRIEBE MIT ANBAUFLAECHE 2) VON ... BIS UNTER ... HA

BE- TRIEBE	0,01 - 1			1 - 2			2 - 3			3 - 5			I L F I D I N R I .
	ACKER- FLAECHE HA	ANBAU- FLAECHE HA	ANBAU- FLAECHE HA	BE- TRIEBE	ACKER- FLAECHE HA	ANBAU- FLAECHE HA	BE- TRIEBE	ACKER- FLAECHE HA	ANBAU- FLAECHE HA	BE- TRIEBE	ACKER- FLAECHE HA	ANBAU- FLAECHE HA	
10	11	12	13	14	15	16	17	18	19	20	21	21	

MIT GETREIDEANBAU (EINSCHL. KOERNERMAIS)

-	-	-	-	-	-	-	-	-	-	-	-	- 01
802	265	210	-	-	-	-	-	-	-	-	-	- 02
5791	4131	2946	2071	2857	2614	-	-	-	-	-	-	- 03
4990	5215	2700	4651	9062	6685	2463	7125	5916	1168	4522	4159	04
1920	3074	1074	2964	7660	4380	2975	11073	7289	4357	23015	16887	05
496	1035	287	891	2796	1298	1119	5038	2767	2737	17161	10780	06
221	601	126	351	1296	493	448	2380	1088	1298	9533	5135	07
146	429	82	297	1363	412	332	2091	797	923	8058	3679	08
38	102	25	116	663	161	121	1013	288	334	3674	1306	09
16	144	9	64	954	247	10
-	-	-	-	-	-	-	-	-	7	174	25	11
14420	14996	7459	11351	25787	16060	7482	28877	18203	10888	67091	42218	12
13618	14731	7249	11351	25787	16060	7482	28877	18203	10888	67091	42218	13

MIT KARTOFFELANBAU

-	-	-	-	-	-	-	-	-	-	-	-	- 14
1079	235	76	-	-	-	-	-	-	-	-	-	- 15
6244	4704	647	6	8	7	-	-	-	-	-	-	- 16
9485	16080	1257	- 17
8688	32643	1462	88	472	108	15	94	34	7	34	25	18
4858	31397	927	106	913	134	32	292	76	.	.	.	- 19
2935	28219	620	86	1077	104	.	.	.	38	567	135	20
3122	43783	695	192	3297	237	64	1184	147	57	1268	223	21
2019	45967	459	167	3980	210	60	1677	141	60	1858	227	22
644	25444	141	84	3516	105	42	1750	99	22	1260	76	23
39	3167	10	.	.	.	3	259	7	.	.	.	- 24
39113	231639	6293	763	14051	948	240	5557	561	199	5249	741	25
38034	231404	6218	763	14051	948	240	5557	561	199	5249	741	26

MIT ZUCKERRUEBENANBAU

-	-	-	-	-	-	-	-	-	-	-	-	- 27
14	3	1	-	-	-	-	-	-	-	-	-	- 28
.	- 29
144	294	32	19	67	24	3	8	6	-	-	-	- 30
172	850	65	106	723	139	40	299	87	5	33	15	31
107	934	51	173	1813	243	113	1293	269	96	1158	333	32
71	836	36	149	2163	217	167	2516	387	185	2881	677	33
81	1389	47	220	4409	310	279	5767	655	455	8964	1741	34
49	1332	28	168	4886	233	207	6355	485	421	13576	1615	35
.	77	3950	177	123	6388	457	36
.	5	522	11	4	457	16	37
735	6029	275	892	16837	1242	891	20711	2078	1289	34457	4854	38
721	6027	274	892	16837	1242	891	20711	2078	1289	34457	4854	39

MIT KOERNERMAISANBAU

-	-	-	-	-	-	-	-	-	-	-	-	- 40
182	48	30	-	-	-	-	-	-	-	-	-	- 41
1187	1030	379	94	127	111	-	-	-	-	-	-	- 42
1403	2498	589	444	1185	585	103	322	237	43	162	152	43
702	2658	357	560	2792	765	279	1581	657	191	1176	697	44
232	1754	132	336	2901	459	174	1619	407	215	2097	795	45
78	908	46	172	2179	244	134	1745	308	170	2362	655	46
.	.	.	200	3657	271	193	3642	450	243	4903	922	47
36	1110	24	142	4133	198	147	4360	339	239	6945	883	48
13	692	8	87	4563	317	49
.	10	1077	39	50
3913	12068	1613	1984	18749	2682	1085	16437	2526	1198	23284	4460	51
3731	12020	1583	1984	18749	2682	1085	16437	2526	1198	23284	4460	52

BADEN-WÜRTTEMBERG

			BETRIEBE MIT ANBAUFLÄCHE 2)										
NR.	LANDW. GENUTZTE FLÄCHE VON ... BIS UNTER ... HA	I	5 - 10			10 - 15			15 - 20			I	
			BETRIEBE	ACKER-FLÄCHE HA	ANBAU-FLÄCHE HA	BETRIEBE	ACKER-FLÄCHE HA	ANBAU-FLÄCHE HA	BETRIEBE	ACKER-FLÄCHE HA	ANBAU-FLÄCHE HA		
LFDI		I	22	23	24	25	26	27	28	29	30		
LANDWIRTSCHAFTLICHE BETRIEBE													
01	0 AR		-	-	-	-	-	-	-	-	-	-	
02	0,01-	1	-	-	-	-	-	-	-	-	-	-	
03	1 -	2	-	-	-	-	-	-	-	-	-	-	
04	2 -	5	-	-	-	-	-	-	-	-	-	-	
05	5 -	10	2312	16865	14262	-	-	-	-	-	-	-	
06	10 -	15	3925	37579	27435	564	7066	6369	-	-	-	-	
07	15 -	20	3201	35799	23141	1404	21817	16647	182	3129	2963	-	
08	20 -	30	3449	45293	25856	2767	51222	33736	1269	28766	21682	-	
09	30 -	50	1582	25971	12111	2147	47088	26664	1724	47817	29795	-	
10	50 -	100	245	4731	1887	410	10923	5103	511	16905	8911	-	
11	100 UND MEHR		21	231	145	7	254	91	9	358	150	-	
12	INSGESAMT		14735	168469	104837	7299	138370	88610	3695	96975	63500	-	
13	DAR. 1 U.M.		14735	168469	104837	7299	138370	88610	3695	96975	63500	-	
LANDWIRTSCHAFTLICHE BETRIEBE													
14	0 AR		-	-	-	-	-	-	-	-	-	-	
15	0,01-	1	-	-	-	-	-	-	-	-	-	-	
16	1 -	2	-	-	-	-	-	-	-	-	-	-	
17	2 -	5	-	-	-	-	-	-	-	-	-	-	
18	5 -	10	-	-	-	-	-	-	-	-	-	-	
19	10 -	15	7	76	43	.	.	.	-	-	-	-	
20	15 -	20	13	187	76	.	.	.	-	-	-	-	
21	20 -	30	51	1185	342	.	.	.	-	-	-	-	
22	30 -	50	61	2073	403	16	577	186	-	-	-	-	
23	50 -	100	19	1037	125	13	851	162	.	.	.	-	
24	100 UND MEHR		9	981	57	-	
25	INSGESAMT		160	5538	1045	38	1678	446	7	438	115	-	
26	DAR. 1 U.M.		160	5538	1045	38	1678	446	7	438	115	-	
LANDWIRTSCHAFTLICHE BETRIEBE													
27	0 AR		-	-	-	-	-	-	-	-	-	-	
28	0,01-	1	-	-	-	-	-	-	-	-	-	-	
29	1 -	2	-	-	-	-	-	-	-	-	-	-	
30	2 -	5	-	-	-	-	-	-	-	-	-	-	
31	5 -	10	-	-	-	-	-	-	-	-	-	-	
32	10 -	15	5	62	31	-	-	-	-	-	-	-	
33	15 -	20	51	850	288	-	-	-	-	-	-	-	
34	20 -	30	271	6424	1736	5	125	54	-	-	-	-	
35	30 -	50	556	19176	3779	96	3680	1092	7	296	111	-	
36	50 -	100	225	12566	1594	140	8962	1679	40	2657	667	-	
37	100 UND MEHR		22	2301	165	16	1871	190	11	1468	186	-	
38	INSGESAMT		1130	41379	7593	257	14637	3015	58	4421	964	-	
39	DAR. 1 U.M.		1130	41379	7593	257	14637	3015	58	4421	964	-	
LANDWIRTSCHAFTLICHE BETRIEBE													
40	0 AR		-	-	-	-	-	-	-	-	-	-	
41	0,01-	1	-	-	-	-	-	-	-	-	-	-	
42	1 -	2	-	-	-	-	-	-	-	-	-	-	
43	2 -	5	-	-	-	-	-	-	-	-	-	-	
44	5 -	10	57	422	357	-	-	-	-	-	-	-	
45	10 -	15	150	1566	965	15	196	180	-	-	-	-	
46	15 -	20	159	2328	1080	42	671	482	7	115	113	-	
47	20 -	30	258	5516	1842	96	2121	1160	33	730	559	-	
48	30 -	50	323	10472	2260	143	4947	1723	80	2888	1368	-	
49	50 -	100	150	7947	1059	114	6733	1344	62	3948	1066	-	
50	100 UND MEHR		29	3390	203	10	1211	123	18	2227	303	-	
51	INSGESAMT		1136	31642	7768	420	15879	5012	200	9909	3410	-	
52	DAR. 1 U.M.		1136	31642	7768	420	15879	5012	200	9909	3410	-	

2) GETREIDE- BZW. KARTOFFEL- BZW. ZUCKERRÜBEN- BZW. KOERNERMAISANBAUFLÄCHE.

VON ... BIS ... UNTER ... HA

20 - 25			25 - 30			30 - 50			50 - 80			80 UND MEHR			I L F I D I N R
BETR.	ACKER- FL. HA	ANBAU- FL. HA	BETR.	ACKER- FL. HA	ANBAU- FL. HA	BETR.	ACKER- FL. HA	ANBAU- FL. HA	BETR.	ACKER- FL. HA	ANBAU- FL. HA	BETR.	ACKER- FL. HA	ANBAU- FL. HA	I R
31	32	33	34	35	36	37	38	39	40	41	42	43	44	45	I

MIT GETREIDEANBAU (EINSCHL. KOERNERMAIS)

-	-	-	-	-	-	-	-	-	-	-	-	-	-	-	- 01
-	-	-	-	-	-	-	-	-	-	-	-	-	-	-	- 02
-	-	-	-	-	-	-	-	-	-	-	-	-	-	-	- 03
-	-	-	-	-	-	-	-	-	-	-	-	-	-	-	- 04
-	-	-	-	-	-	-	-	-	-	-	-	-	-	-	- 05
-	-	-	-	-	-	-	-	-	-	-	-	-	-	-	- 06
-	-	-	-	-	-	-	-	-	-	-	-	-	-	-	- 07
344	8650	7415	40	1103	1074	-	-	-	-	-	-	-	-	-	- 08
1273	41523	28343	635	23129	17230	438	18059	14984	-	-	-	-	-	-	- 09
539	21010	12054	509	23327	13942	1186	66918	44937	265	20416	15565	9	813	760	10
16	763	363	11	508	309	90	7039	3642	170	17886	10919	149	25462	17575	11
2172	71947	48175	1195	48067	32555	1714	92016	63624	435	38301	26484	158	26275	18335	12
2172	71947	48175	1195	48067	32555	1714	92016	63624	435	38301	26484	158	26275	18335	13

MIT KARTOFFELANBAU

-----50 UND MEHR-----

-	-	-	-	-	-	-	-	-	-	-	-	-	-	-	14
-	-	-	-	-	-	-	-	-	-	-	-	-	-	-	15
-	-	-	-	-	-	-	-	-	-	-	-	-	-	-	16
-	-	-	-	-	-	-	-	-	-	-	-	-	-	-	17
-	-	-	-	-	-	-	-	-	-	-	-	-	-	-	18
-	-	-	-	-	-	-	-	-	-	-	-	-	-	-	19
-	-	-	-	-	-	-	-	-	-	-	-	-	-	-	20
-	-	-	-	-	-	-	-	-	-	-	-	-	-	-	21
-	-	-	-	-	-	-	-	-	-	-	-	-	-	-	22
-	-	-	-	-	-	-	-	-	-	-	-	-	-	-	23
-	-	-	-	-	-	-	-	-	-	-	-	-	-	-	24
3	126	71	-	-	-	-	-	-	25
3	126	71	-	-	-	-	-	-	26

MIT ZUCKERRUEBENANBAU

-	-	-	-	-	-	-	-	-	-	-	-	-	-	-	27
-	-	-	-	-	-	-	-	-	-	-	-	-	-	-	28
-	-	-	-	-	-	-	-	-	-	-	-	-	-	-	29
-	-	-	-	-	-	-	-	-	-	-	-	-	-	-	30
-	-	-	-	-	-	-	-	-	-	-	-	-	-	-	31
-	-	-	-	-	-	-	-	-	-	-	-	-	-	-	32
-	-	-	-	-	-	-	-	-	-	-	-	-	-	-	33
-	-	-	-	-	-	-	-	-	-	-	-	-	-	-	34
-	-	-	-	-	-	-	-	-	-	-	-	-	-	-	35
11	861	239	4	336	106	.	.	.	-	-	-	-	-	-	36
16	2099	351	11	1392	297	.	.	.	19	5534	1520	-	-	-	37
27	2960	590	15	1729	403	27	4325	1012	19	5534	1520	-	-	-	38
27	2960	590	15	1729	403	27	4325	1012	19	5534	1520	-	-	-	39

MIT KOERNERMAISANBAU

-	-	-	-	-	-	-	-	-	-	-	-	-	-	-	40
-	-	-	-	-	-	-	-	-	-	-	-	-	-	-	41
-	-	-	-	-	-	-	-	-	-	-	-	-	-	-	42
-	-	-	-	-	-	-	-	-	-	-	-	-	-	-	43
-	-	-	-	-	-	-	-	-	-	-	-	-	-	-	44
-	-	-	-	-	-	-	-	-	-	-	-	-	-	-	45
-	-	-	-	-	-	-	-	-	-	-	-	-	-	-	46
9	223	195	.	.	.	-	-	-	-	-	-	-	-	-	47
37	1320	804	27	988	731	11	482	393	-	-	-	-	-	-	48
46	2877	1006	20	1370	531	51	3457	1938	19	1441	1210	-	-	-	49
14	1864	309	.	.	.	18	2425	620	21	4036	1717	-	-	-	50
106	6283	2315	54	3234	1449	80	6364	2951	40	5476	2927	-	-	-	51
106	6283	2315	54	3234	1449	80	6364	2951	40	5476	2927	-	-	-	52

BAYERN

LFDI NR.	LANDW. GENUTZTE FLAECHE VON ... BIS UNTER ... HA			BETRIEBE	LANDW. GENUTZTE FLAECHE			ACKER- LAND	DAUER- GRUEN- LAND 1)	FUTTER- PFLANZEN FLAECHE HA	GETREIDE	KAR- TOFFELN	ZUCKER- RUEBEN	KOERNER- MAIS
	1	2	3		4	5	6							
LANDWIRTSCHAFTLICHE BETRIEBE														
01	0	AR	-	-	-	-	-	-	-	-	-	-	-	-
02	0,01-	1	465	335	274	20	3	221	32	0	3			
03	1	2	8234	11796	9136	2160	305	7360	919	14	182			
04	2	5	20571	72413	49969	20884	3533	36883	2925	220	1272			
05	5	10	33571	247771	165487	79253	22974	111279	5813	1960	4007			
06	10	15	25424	314396	209162	102454	41784	131372	5985	4694	4616			
07	15	20	19790	343917	225010	116245	56276	133209	5751	6638	4651			
08	20	30	26259	643471	426391	212950	121608	240129	11010	13923	10079			
09	30	50	19317	724350	522837	197211	132030	293860	15271	22631	16794			
10	50	100	5909	377303	312467	62013	46314	181817	9684	20850	13393			
11	100	UND MEHR	791	120981	107854	10203	5486	64180	3715	9141	6274			
12	INSGESAMT			160331	2856733	2028587	803392	430312	1200310	61104	80071	61271		
13	DAR. 1 U.M.			159866	2956399	2028313	803372	430309	1200090	61072	80070	61268		
LANDWIRTSCHAFTLICHE BETRIEBE														
14	0	AR	-	-	-	-	-	-	-	-	-	-	-	-
15	0,01-	1	433	290	208	18	9	79	72	0	0			
16	1	2	5041	7231	5340	1534	242	3301	1230	5	24			
17	2	5	10993	38309	25569	11763	1504	16801	3249	66	181			
18	5	10	14885	108672	72078	35070	8613	46895	6094	553	589			
19	10	15	9682	119174	79455	38587	13412	49948	6111	1351	595			
20	15	20	6320	109527	73192	35498	15137	44055	5873	1908	547			
21	20	30	7156	174213	118446	54616	26701	67624	11158	3443	917			
22	30	50	4924	184506	134219	49334	26318	73341	15434	6093	1451			
23	50	100	1460	92682	77516	14587	9341	42460	9789	5934	1708			
24	100	UND MEHR	190	29683	27003	2216	1414	14669	3718	2781	1174			
25	INSGESAMT			61084	864289	613026	243223	102689	359173	62727	22134	7187		
26	DAR. 1 U.M.			60651	863998	612818	243205	102681	359094	62655	22134	7187		
LANDWIRTSCHAFTLICHE BETRIEBE														
27	0	AR	-	-	-	-	-	-	-	-	-	-	-	-
28	0,01-	1	6	5	3	0	0	1	0	2	-			
29	1	2	57	83	73	8	1	35	5	27	2			
30	2	5	308	1151	1026	108	34	625	34	255	25			
31	5	10	1561	12152	10974	1039	554	7063	257	1995	400			
32	10	15	2475	31172	27766	3137	2754	16815	614	4781	876			
33	15	20	2660	46379	40811	5260	6011	23777	951	6723	986			
34	20	30	4118	101780	89239	12017	15226	50537	2059	13987	2219			
35	30	50	4327	165676	148137	16832	22644	83220	4656	22761	5031			
36	50	100	2365	154816	143197	10942	13569	82471	4734	20940	5325			
37	100	UND MEHR	431	66780	63613	2323	1994	37295	2445	9170	3577			
38	INSGESAMT			18308	579994	524839	51666	62788	301838	15753	80641	18442		
39	DAR. 1 U.M.			18302	579989	524836	51665	62788	301837	15753	80639	18442		
LANDWIRTSCHAFTLICHE BETRIEBE														
40	0	AR	-	-	-	-	-	-	-	-	-	-	-	-
41	0,01-	1	9	6	5	-	-	4	0	-	3			
42	1	2	236	348	292	40	3	262	13	1	182			
43	2	5	1057	3865	3172	640	63	2779	83	18	1272			
44	5	10	2273	16895	14087	2647	425	11748	268	334	4007			
45	10	15	1878	23251	19510	3561	1073	15281	318	789	4616			
46	15	20	1472	25635	21725	3766	1472	16420	336	991	4651			
47	20	30	2133	52661	45534	6906	3499	33748	884	2333	10079			
48	30	50	2390	91347	82415	8624	6469	58458	2086	5562	16794			
49	50	100	1159	75996	71392	4264	4180	47977	2419	6255	13393			
50	100	UND MEHR	263	40625	39156	1296	1333	24836	1964	3747	6274			
51	INSGESAMT			12870	330629	297288	31744	18518	211514	8371	20031	61271		
52	DAR. 1 U.M.			12861	330623	297283	31744	18518	211510	8371	20031	61268		

1) OHNE STREUWIESEN.- 2) GETREIDE- BZW. KARTOFFEL- BZW. ZUCKERRUEBEN- BZW. KOERNERMAISANBAUFLAECHE.

BETRIEBE MIT ANBAUFLAECHE 2) VON ... BIS UNTER ... HA												I L I F I D I N R I
0,01 - 1			1 - 2			2 - 3			3 - 5			
BE- TRIEBE	ACKER- FLAECHE HA	ANBAU- FLAECHE HA	BE- TRIEBE	ACKER- FLAECHE HA	ANBAU- FLAECHE HA	BE- TRIEBE	ACKER- FLAECHE HA	ANBAU- FLAECHE HA	BE- TRIEBE	ACKER- FLAECHE HA	ANBAU- FLAECHE HA	
10	11	12	13	14	15	16	17	18	19	20	21	I

MIT GETREIDEANBAU (EINSCHL. KOERNERMAIS)

-	-	-	-	-	-	-	-	-	-	-	-	- 01
465	274	221	-	-	-	-	-	-	-	-	-	- 02
4518	3996	2630	3716	5140	4730	-	-	-	-	-	-	- 03
4703	6640	2742	7574	16169	10832	5375	15751	12794	2919	11409	10515	04
2468	5478	1501	5856	18303	8447	7483	31518	18239	11511	64140	44181	05
758	2219	468	2067	8528	2882	2682	15195	6502	7316	54097	28998	06
355	1271	229	1194	5546	1630	1383	9008	3280	3601	33257	14192	07
230	1249	140	966	5452	1301	1257	9535	2949	2921	31300	11375	08
.	.	.	236	1671	302	.	.	.	772	9362	2974	09
.	.	.	13	121	17	.	.	.	63	1262	238	10
.	.	.	-	-	-	.	.	.	5	379	20	11
13544	21524	7959	21622	60929	30141	18506	84122	44516	29108	205206	112493	12
13079	21250	7738	21622	60929	30141	18506	84122	44516	29108	205206	112493	13

MIT KARTOFFELANBAU

-	-	-	-	-	-	-	-	-	-	-	-	- 14
433	208	72	-	-	-	-	-	-	-	-	-	- 15
4949	5214	1118	92	126	112	-	-	-	-	-	-	- 16
10575	24210	2672	360	1140	436	49	184	110	9	35	30	17
13595	64112	3653	805	4656	1010	292	1890	689	169	1224	606	18
8149	64650	2301	720	6323	893	331	3194	762	339	3605	1248	19
4906	54390	1437	541	6516	668	236	3075	547	355	4867	1312	20
4794	74850	1428	673	10832	821	364	6178	834	525	9637	1946	21
2483	61661	743	476	11923	574	266	6885	602	457	12212	1704	22
528	24221	148	97	4531	115	56	2879	129	103	5362	384	23
36	3537	10	7	685	8	4	421	9	7	618	25	24
50448	377054	13582	3771	46733	4637	1598	24705	3682	1964	37559	7256	25
50015	376846	13509	3771	46733	4637	1598	24705	3682	1964	37559	7256	26

MIT ZUCKERRUEBENANBAU

-	-	-	-	-	-	-	-	-	-	-	-	- 27
6	3	2	-	-	-	-	-	-	-	-	-	- 28
47	59	14	10	14	13	-	-	-	-	-	-	- 29
177	533	76	117	442	141	9	32	21	5	19	17	30
533	3302	284	711	5148	929	256	1991	568	57	501	188	31
.	.	.	877	9538	1166	664	7803	1510	453	5572	1609	32
290	3809	171	760	10991	1018	646	10060	1498	707	11480	2587	33
313	5809	192	858	16928	1145	807	16689	1849	1144	25380	4278	34
119	3373	77	602	18033	813	628	19908	1445	984	32698	3639	35
35	1758	22	158	8251	215	201	10802	468	388	21724	1444	36
.	.	.	7	797	10	18	2031	40	27	2858	104	37
1959	23042	1091	4100	70141	5449	3229	69315	7400	3765	100233	13865	38
1953	23039	1089	4100	70141	5449	3229	69315	7400	3765	100233	13865	39

MIT KOERNERMAISANBAU

-	-	-	-	-	-	-	-	-	-	-	-	- 40
9	5	3	-	-	-	-	-	-	-	-	-	- 41
156	183	78	80	109	105	-	-	-	-	-	-	- 42
476	1237	239	400	1303	526	116	377	270	65	255	238	43
605	3130	318	837	5159	1135	490	3292	1141	270	1965	969	44
281	2536	163	588	5877	787	442	4625	1030	392	4365	1425	45
115	1484	72	351	4948	464	332	4790	768	385	5824	1433	46
87	1724	53	397	7724	533	356	7088	804	491	10348	1828	47
52	1644	35	257	8061	348	311	10257	708	501	16458	1864	48
.
.	99	5739	223	185	10907	689	49
.	10	1496	24	20	2483	73	50
1795	12848	969	2980	37645	3991	2156	37665	4966	2309	52605	8519	51
1786	12843	966	2980	37645	3991	2156	37665	4966	2309	52605	8519	52

BAYERN

			BETRIEBE MIT ANBAUFLAECHE 2)									
LFDI	NR.	LANDW. GENUTZTE FLAECHE VON ... BIS UNTER ... HA	5 - 10			10 - 15			15 - 20			
			BETRIEBE	ACKER-FLAECHE HA	ANBAU-FLAECHE HA	BETRIEBE	ACKER-FLAECHE HA	ANBAU-FLAECHE HA	BETRIEBE	ACKER-FLAECHE HA	ANBAU-FLAECHE HA	
			22	23	24	25	26	27	28	29	30	
LANDWIRTSCHAFTLICHE BETRIEBE												
01	0 AR		-	-	-	-	-	-	-	-	-	
02	0,01-	1	-	-	-	-	-	-	-	-	-	
03	1 -	2	-	-	-	-	-	-	-	-	-	
04	2 -	5	-	-	-	-	-	-	-	-	-	
05	5 -	10	6253	46049	38911	-	-	-	-	-	-	
06	10 -	15	11191	111423	76580	1410	17700	15941	-	-	-	
07	15 -	20	9687	118791	69676	3107	49097	36579	463	8042	7624	
08	20 -	30	10448	160773	78265	7212	141339	86542	2371	55063	40113	
09	30 -	50	3536	68891	27214	5471	137998	68066	4377	132528	75365	
10	50 -	100	155	4317	1155	364	12263	4664	656	26166	11525	
11	100 UND MEHR		6	409	42	10	229	122	8	356	140	
12	INSGESAMT		41276	510653	291842	17574	358626	211915	7875	222154	134767	
13	DAR. 1 U.M.		41276	510653	291842	17574	358626	211915	7875	222154	134767	
LANDWIRTSCHAFTLICHE BETRIEBE												
14	0 AR		-	-	-	-	-	-	-	-	-	
15	0,01-	1	-	-	-	-	-	-	-	-	-	
16	1 -	2	-	-	-	-	-	-	-	-	-	
17	2 -	5	-	-	-	-	-	-	-	-	-	
18	5 -	10	24	196	135	-	-	-	-	-	-	
19	10 -	15	140	1640	876	3	43	31	-	-	-	
20	15 -	20	260	3959	1670	22	385	239	-	-	-	
21	20 -	30	669	13886	4539	115	2650	1320	16	412	270	
22	30 -	50	755	23600	5291	364	13086	4298	96	3740	1590	
23	50 -	100	230	12498	1643	205	12027	2503	138	8740	2344	
24	100 UND MEHR		17	2166	138	21	3225	259	20	2403	339	
25	INSGESAMT		2095	57944	14292	730	31417	8650	270	15296	4543	
26	DAR. 1 U.M.		2095	57944	14292	730	31417	8650	270	15296	4543	
LANDWIRTSCHAFTLICHE BETRIEBE												
27	0 AR		-	-	-	-	-	-	-	-	-	
28	0,01-	1	-	-	-	-	-	-	-	-	-	
29	1 -	2	-	-	-	-	-	-	-	-	-	
30	2 -	5	-	-	-	-	-	-	-	-	-	
31	5 -	10	4	33	25	-	-	-	-	-	-	
32	10 -	15	42	562	234	.	.	.	-	-	-	
33	15 -	20	257	4471	1449	-	-	-	-	-	-	
34	20 -	30	965	23638	6195	31	796	328	-	-	-	
35	30 -	50	1427	51078	9933	506	20334	5843	57	2536	913	
36	50 -	100	674	40647	4671	483	30153	5776	263	17248	4459	
37	100 UND MEHR		83	10419	605	.	.	.	45	5866	773	
38	INSGESAMT		3452	130848	23112	1092	61095	12810	365	25651	6145	
39	DAR. 1 U.M.		3452	130848	23112	1092	61095	12810	365	25651	6145	
LANDWIRTSCHAFTLICHE BETRIEBE												
40	0 AR		-	-	-	-	-	-	-	-	-	
41	0,01-	1	-	-	-	-	-	-	-	-	-	
42	1 -	2	-	-	-	-	-	-	-	-	-	
43	2 -	5	-	-	-	-	-	-	-	-	-	
44	5 -	10	71	541	444	-	-	-	-	-	-	
45	10 -	15	152	1813	950	23	293	261	-	-	-	
46	15 -	20	269	4336	1672	17	289	191	3	55	52	
47	20 -	30	596	13634	4083	156	3746	1832	33	830	563	
48	30 -	50	673	23182	4632	348	12881	4153	145	5663	2435	
49	50 -	100	311	18658	2151	168	10363	2001	110	7166	1893	
50	100 UND MEHR		48	6200	333	37	4847	439	27	3662	470	
51	INSGESAMT		2120	68365	14265	749	32419	8877	318	17376	5412	
52	DAR. 1 U.M.		2120	68365	14265	749	32419	8877	318	17376	5412	

2) GETREIDE- BZW. KARTOFFEL- BZW. ZUCKERRUEBEN- BZW. KOERNERMAISANBAUFLAECHE.

VON ... BIS ... UNTER ... HA

20 - 25			25 - 30			30 - 50			50 - 80			80 UND MEHR			I L F I D I N R
BETR.	ACKER- FL. HA	ANBAU- FL. HA	BETR.	ACKER- FL. HA	ANBAU- FL. HA	BETR.	ACKER- FL. HA	ANBAU- FL. HA	BETR.	ACKER- FL. HA	ANBAU- FL. HA	BETR.	ACKER- FL. HA	ANBAU- FL. HA	
31	32	33	34	35	36	37	38	39	40	41	42	43	44	45	

MIT GETREIDEANBAU (EINSCHL. KOERNERMAIS)

-	-	-	-	-	-	-	-	-	-	-	-	-	-	-	- 01
-	-	-	-	-	-	-	-	-	-	-	-	-	-	-	- 02
-	-	-	-	-	-	-	-	-	-	-	-	-	-	-	- 03
-	-	-	-	-	-	-	-	-	-	-	-	-	-	-	- 04
-	-	-	-	-	-	-	-	-	-	-	-	-	-	-	- 05
-	-	-	-	-	-	-	-	-	-	-	-	-	-	-	- 06
-	-	-	-	-	-	-	-	-	-	-	-	-	-	-	- 07
695	17339	15166	159	4341	4279	-	-	-	-	-	-	-	-	-	- 08
2445	84993	54222	1197	45592	32546	936	38567	32445	-	-	-	-	-	-	- 09
885	39732	19804	943	47914	25834	2243	136615	85604	557	43013	32155	9	803	777	10
10	789	224	15	1575	407	105	10300	4432	317	36044	20915	310	57754	37868	11
4035	142854	89416	2314	99422	63066	3284	185483	122482	874	79056	53070	319	58557	38645	12
4035	142854	89416	2314	99422	63066	3284	185483	122482	874	79056	53070	319	58557	38645	13

MIT KARTOFFELANBAU

														50 UND MEHR	
-	-	-	-	-	-	-	-	-	-	-	-	-	-	-	14
-	-	-	-	-	-	-	-	-	-	-	-	-	-	-	15
-	-	-	-	-	-	-	-	-	-	-	-	-	-	-	16
-	-	-	-	-	-	-	-	-	-	-	-	-	-	-	17
-	-	-	-	-	-	-	-	-	-	-	-	-	-	-	18
-	-	-	-	-	-	-	-	-	-	-	-	-	-	-	19
-	-	-	-	-	-	-	-	-	-	-	-	-	-	-	20
20	802	437	21
68	4562	1483	21	1608	567	22
17	2322	382	.	.	.	32	5292	1209	23
105	7687	2302	43	4295	1156	47	6385	1693	13	3952	935	.	.	.	24
105	7687	2302	43	4295	1156	47	6385	1693	13	3952	935	.	.	.	25
.	26

MIT ZUCKERRUEBENANBAU

-	-	-	-	-	-	-	-	-	-	-	-	-	-	-	27
-	-	-	-	-	-	-	-	-	-	-	-	-	-	-	28
-	-	-	-	-	-	-	-	-	-	-	-	-	-	-	29
-	-	-	-	-	-	-	-	-	-	-	-	-	-	-	30
-	-	-	-	-	-	-	-	-	-	-	-	-	-	-	31
-	-	-	-	-	-	-	-	-	-	-	-	-	-	-	32
-	-	-	-	-	-	-	-	-	-	-	-	-	-	-	33
-	-	-	-	-	-	-	-	-	-	-	-	-	-	-	34
.	35
108	8010	2336	41	3376	1088	14	1228	460	-	-	-	-	-	-	36
.	69	10974	2571	29	9088	2282	.	.	.	37
162	15550	3518	72	7675	1936	83	12202	3031	29	9088	2282	.	.	.	38
162	15550	3518	72	7675	1936	83	12202	3031	29	9088	2282	.	.	.	39

MIT KOERNERMAISANBAU

-	-	-	-	-	-	-	-	-	-	-	-	-	-	-	40
-	-	-	-	-	-	-	-	-	-	-	-	-	-	-	41
-	-	-	-	-	-	-	-	-	-	-	-	-	-	-	42
-	-	-	-	-	-	-	-	-	-	-	-	-	-	-	43
-	-	-	-	-	-	-	-	-	-	-	-	-	-	-	44
-	-	-	-	-	-	-	-	-	-	-	-	-	-	-	45
-	-	-	-	-	-	-	-	-	-	-	-	-	-	-	46
14	358	304	3	80	78	-	-	-	-	-	-	-	-	-	47
64	2609	1383	16	649	425	23	1010	811	-	-	-	-	-	-	48
85	5535	1858	45	3148	1213	64	4247	2431	15	1043	838	-	-	-	49
29	4259	636	12	1640	320	43	7455	1646	30	6333	2325	-	-	-	50
192	12761	4182	76	5517	2037	130	12712	4888	45	7376	3163	-	-	-	51
192	12761	4182	76	5517	2037	130	12712	4888	45	7376	3163	-	-	-	52

HESSEN

LFDI NR.	LANDW. GENUTZTE FLAECHE VON ... BIS UNTER ... HA	BETRIEBE	LANDW. GENUTZTE FLAECHE	ACKER- LAND	DAUER- GRUEN- LAND 1)	FUTTER- PFLANZEN FLAECHE HA	GETREIDE	KAR- TOFFELN	ZUCKER- RUEBEN	KOERNER- MAIS	1	2	3	4	5	6	7	8	9
LANDWIRTSCHAFTLICHE BETRIEBE																			
01	0 AR	-	-	-	-	-	-	-	-	-	-	-	-	-	-	-	-	-	-
02	0,01-	1	145	100	88	6	76	7	-	-	-	-	-	-	-	-	-	-	1
03	1 -	2	3698	5261	4093	1059	43	3423	318	2	17	-	-	-	-	-	-	-	-
04	2 -	5	7540	25216	16709	8166	253	12860	776	19	80	-	-	-	-	-	-	-	-
05	5 -	10	7092	50609	31923	18050	1010	23549	809	82	194	-	-	-	-	-	-	-	-
06	10 -	15	4621	56908	36489	19710	2043	26303	635	388	407	-	-	-	-	-	-	-	-
07	15 -	20	3495	60505	39073	20739	2991	27685	480	743	461	-	-	-	-	-	-	-	-
08	20 -	30	4810	118275	77340	39797	8163	52992	922	2805	1134	-	-	-	-	-	-	-	-
09	30 -	50	4701	179402	120195	57384	14110	78485	1529	6935	2229	-	-	-	-	-	-	-	-
10	50 -	100	2639	174459	120374	52403	12229	75789	865	7352	2025	-	-	-	-	-	-	-	-
11	100 UND MEHR		414	62098	50830	10119	1749	31287	130	3552	1057	-	-	-	-	-	-	-	-
12	INSGESAMT		39155	732833	497115	227434	42592	332450	6471	21879	7605	-	-	-	-	-	-	-	-
13	DAR. 1 U.M.		39010	732733	497027	227428	42591	332373	6465	21879	7604	-	-	-	-	-	-	-	-
LANDWIRTSCHAFTLICHE BETRIEBE																			
14	0 AR	-	-	-	-	-	-	-	-	-	-	-	-	-	-	-	-	-	-
15	0,01-	1	86	56	43	4	23	12	-	-	0	-	-	-	-	-	-	-	-
16	1 -	2	2463	3525	2698	746	34	2049	350	2	4	-	-	-	-	-	-	-	-
17	2 -	5	4876	16272	10284	5739	173	7547	811	11	28	-	-	-	-	-	-	-	-
18	5 -	10	4174	29651	17273	11953	609	12681	828	39	70	-	-	-	-	-	-	-	-
19	10 -	15	2341	28817	17156	11285	1100	12385	646	143	127	-	-	-	-	-	-	-	-
20	15 -	20	1607	27787	16431	10948	1425	11812	483	273	135	-	-	-	-	-	-	-	-
21	20 -	30	1951	47790	29756	17445	3387	20454	923	1074	405	-	-	-	-	-	-	-	-
22	30 -	50	1679	63561	41423	21335	4901	26854	1529	2583	756	-	-	-	-	-	-	-	-
23	50 -	100	637	41153	27828	12813	3091	17186	865	1750	349	-	-	-	-	-	-	-	-
24	100 UND MEHR		33	4238	3246	826	201	1943	130	328	93	-	-	-	-	-	-	-	-
25	INSGESAMT		19847	262849	166136	93093	14923	112934	6578	6203	1967	-	-	-	-	-	-	-	-
26	DAR. 1 U.M.		19761	262793	166093	93089	14921	112911	6566	6203	1967	-	-	-	-	-	-	-	-
LANDWIRTSCHAFTLICHE BETRIEBE																			
27	0 AR	-	-	-	-	-	-	-	-	-	-	-	-	-	-	-	-	-	-
28	0,01-	1	-	-	-	-	-	-	-	-
29	1 -	2	-	-	-	-	-	-	-	-
30	2 -	5	82	284	176	105	6	122	10	23	1	-	-	-	-	-	-	-	-
31	5 -	10	111	846	639	201	20	455	18	82	7	-	-	-	-	-	-	-	-
32	10 -	15	232	2924	2564	351	96	1741	60	390	54	-	-	-	-	-	-	-	-
33	15 -	20	320	5618	4939	653	209	3289	74	753	103	-	-	-	-	-	-	-	-
34	20 -	30	879	22016	18957	2993	1237	12398	335	2811	398	-	-	-	-	-	-	-	-
35	30 -	50	1422	55246	46933	8114	3668	29448	894	6935	1153	-	-	-	-	-	-	-	-
36	50 -	100	924	60706	51496	9015	3275	31424	568	7369	1135	-	-	-	-	-	-	-	-
37	100 UND MEHR		158	26501	24326	1975	345	14846	115	3552	582	-	-	-	-	-	-	-	-
38	INSGESAMT		4150	174173	150055	23415	8856	93742	2076	21918	3433	-	-	-	-	-	-	-	-
39	DAR. 1 U.M.		-	-	-	-	-	-	-	-
LANDWIRTSCHAFTLICHE BETRIEBE																			
40	0 AR	-	-	-	-	-	-	-	-	-	-	-	-	-	-	-	-	-	-
41	0,01-	1	4	2	1	0	0	1	0	-	1	-	-	-	-	-	-	-	-
42	1 -	2	36	52	41	9	1	36	2	0	17	-	-	-	-	-	-	-	-
43	2 -	5	113	383	286	92	10	243	11	1	80	-	-	-	-	-	-	-	-
44	5 -	10	195	1445	1050	362	27	861	23	8	194	-	-	-	-	-	-	-	-
45	10 -	15	243	2982	2316	637	55	1881	58	56	407	-	-	-	-	-	-	-	-
46	15 -	20	204	3489	2843	603	71	2139	49	115	461	-	-	-	-	-	-	-	-
47	20 -	30	360	8901	7447	1417	309	5513	165	513	1134	-	-	-	-	-	-	-	-
48	30 -	50	482	18789	16346	2342	814	11076	504	1573	2229	-	-	-	-	-	-	-	-
49	50 -	100	277	18311	16006	2234	746	10546	285	1730	2025	-	-	-	-	-	-	-	-
50	100 UND MEHR		60	8451	7573	848	142	4945	47	769	1057	-	-	-	-	-	-	-	-
51	INSGESAMT		1974	62804	53909	8544	2175	37241	1144	4765	7605	-	-	-	-	-	-	-	-
52	DAR. 1 U.M.		1970	62802	53908	8544	2175	37240	1144	4765	7604	-	-	-	-	-	-	-	-

1) OHNE STREUWIESEN. - 2) GETREIDE- BZW. KARTOFFEL- BZW. ZUCKERRUEBEN- BZW. KOERNERMAISANBAUFLAECHE.

BETRIEBE MIT ANBAUFLAECHE 2) VON ... BIS UNTER ... HA

0,01 - 1			1 - 2			2 - 3			3 - 5			
BE- TRIEBE	ACKER- FLAECHE HA	ANBAU- FLAECHE HA	BE- TRIEBE	ACKER- FLAECHE HA	ANBAU- FLAECHE HA	BE- TRIEBE	ACKER- FLAECHE HA	ANBAU- FLAECHE HA	BE- TRIEBE	ACKER- FLAECHE HA	ANBAU- FLAECHE HA	I L F I D I N R I .
10	11	12	13	14	15	16	17	18	19	20	21	I

MIT GETREIDEANBAU (EINSCHL. KOERNERMAIS)

-	-	-	-	-	-	-	-	-	-	-	-	- 01
145	88	76	-	-	-	-	-	-	-	-	-	- 02
1923	1669	1180	1775	2424	2242	-	-	-	-	-	-	- 03
1677	2251	1018	3118	6075	4469	1971	5444	4637	774	2938	2735	04
458	1224	282	1132	2960	1669	1659	5906	4015	2581	12845	9802	05
85	375	50	245	1044	359	424	1841	1035	1171	7038	4656	06
25	181	15	82	492	119	150	820	364	428	2822	1699	07
13	125	9	46	247	64	87	532	207	326	2541	1292	08
4	6	3	16	138	21	34	434	82	112	1211	440	09
-	-	-	7	46	9	3	170	7	.	.	.	10
-	-	-	-	-	-	-	-	-	-	-	-	11
4330	5919	2633	6421	13427	8954	4328	15147	10348	5418	29744	20729	12
4185	5831	2557	6421	13427	8954	4328	15147	10348	5418	29744	20729	13

MIT KARTOFFELANBAU

-	-	-	-	-	-	-	-	-	-	-	-	- 14
86	43	12	-	-	-	-	-	-	-	-	-	- 15
2456	2689	341	7	9	9	-	-	-	-	-	-	- 16
4850	10201	780	-	-	-	- 17
4132	16984	768	34	232	40	- 18
2257	16235	474	51	526	63	16	174	35	14	180	49	19
1526	15223	330	55	787	65	11	169	24	9	143	32	20
1758	25637	412	105	2094	128	22	470	52	42	995	151	21
1367	30937	341	109	3502	138	52	1619	116	60	2035	228	22
493	19586	130	42	2094	51	17	998	36	28	1445	100	23
17	1277	6	.	.	.	3	363	6	.	.	.	24
18942	138811	3595	431	9590	526	128	3838	284	156	4933	573	25
18856	138768	3583	431	9590	526	128	3838	284	156	4933	573	26

MIT ZUCKERRUEBENANBAU

-	-	-	-	-	-	-	-	-	-	-	-	- 27
.	.	.	-	-	-	-	-	-	-	-	-	- 28
.	.	.	-	-	-	-	-	-	-	-	-	- 29
76	155	14	.	.	.	-	-	-	.	.	.	30
72	357	23	.	.	.	9	70	20	.	.	.	31
51	443	24	90	1019	121	60	721	136	.	.	.	32
26	316	15	97	1396	129	99	1684	231	85	1423	303	33
41	658	22	145	2743	195	193	3960	452	371	8353	1354	34
15	429	9	118	3216	164	185	5414	435	475	15007	1789	35
10	431	6	43	1797	59	72	3467	168	181	8784	706	36
2	122	2	.	.	.	4	342	10	15	1583	59	37
315	2937	117	529	10605	712	622	15557	1453	1159	35530	4323	38
.	.	.	529	10605	712	622	15557	1453	1159	35530	4323	39

MIT KOERNERMAISANBAU

-	-	-	-	-	-	-	-	-	-	-	-	- 40
4	1	1	-	-	-	-	-	-	-	-	-	- 41
32	35	12	4	6	5	-	-	-	-	-	-	- 42
82	194	30	21	61	26	43
107	501	41	61	361	75	44
72	557	31	78	748	104	57	599	125	30	334	103	45
36	399	17	73	1013	95	46	666	104	28	424	102	46
25	448	14	96	1919	126	93	1808	210	94	2009	348	47
11	384	7	96	3040	132	93	3067	205	126	4282	453	48
7	304	5	33	1651	42	42	2155	98	57	3155	209	49
-	-	-	4	384	6	3	305	7	4	322	13	50
376	2823	157	466	9182	611	357	8728	801	352	10610	1271	51
372	2822	156	466	9182	611	357	8728	801	352	10610	1271	52

MESSEN

			BETRIEBE MIT ANBAUFLAECHE 2)								
NR.	LANDW. GENUTZTE FLAECHE VON ... BIS UNTER ... HA	I	5 - 10			10 - 15			15 - 20		
			BETRIEBE	ACKER-FLAECHE HA	ANBAU-FLAECHE HA	BETRIEBE	ACKER-FLAECHE HA	ANBAU-FLAECHE HA	BETRIEBE	ACKER-FLAECHE HA	ANBAU-FLAECHE HA
			22	23	24	25	26	27	28	29	30
LANDWIRTSCHAFTLICHE BETRIEBE											
01	0 AR	-	-	-	-	-	-	-	-	-	-
02	0,01-	1	-	-	-	-	-	-	-	-	-
03	1 -	2	-	-	-	-	-	-	-	-	-
04	2 -	5	-	-	-	-	-	-	-	-	-
05	5 -	10	1262	8989	7780	-	-	-	-	-	-
06	10 -	15	2357	21977	16400	339	4214	3803	-	-	-
07	15 -	20	1857	19970	13829	856	13099	10085	97	1690	1573
08	20 -	30	1568	19414	12157	1797	31771	21843	791	17991	13382
09	30 -	50	645	9102	4977	1224	25247	15329	1205	32232	20771
10	50 -	100	.	.	.	187	4812	2366	386	12192	6769
11	100 UND MEHR		.	.	.	9	377	107	5	232	81
12	INSGESAMT		7765	80886	55745	4412	79519	53534	2484	64337	42576
13	DAR. 1 U.M.		7765	80886	55745	4412	79519	53534	2484	64337	42576
LANDWIRTSCHAFTLICHE BETRIEBE											
14	0 AR	-	-	-	-	-	-	-	-	-	-
15	0,01-	1	-	-	-	-	-	-	-	-	-
16	1 -	2	-	-	-	-	-	-	-	-	-
17	2 -	5	-	-	-	-	-	-	-	-	-
18	5 -	10	-	-	-	-	-	-	-	-	-
19	10 -	15
20	15 -	20	6	109	31	-	-	-	-	-	-
21	20 -	30	21	489	137
22	30 -	50	73	2565	491
23	50 -	100	39	2393	270	12	866	142	.	.	.
24	100 UND MEHR	
25	INSGESAMT		145	6021	968	33	1820	385	9	664	147
26	DAR. 1 U.M.		145	6021	968	33	1820	385	9	664	147
LANDWIRTSCHAFTLICHE BETRIEBE											
27	0 AR	-	-	-	-	-	-	-	-	-	-
28	0,01-	1	-	-	-	-	-	-	-	-	-
29	1 -	2	-	-	-	-	-	-	-	-	-
30	2 -	5	-	-	-	-	-	-	-	-	-
31	5 -	10	-	-	-	-	-	-	-	-	-
32	10 -	15
33	15 -	20
34	20 -	30	129	3243	788	-	-	-	-	-	-
35	30 -	50	546	19452	3596	79	3227	879	4	188	62
36	50 -	100	338	18323	2371	173	10866	2038	67	4685	1109
37	100 UND MEHR		25	2561	185	.	.	.	25	3330	420
38	INSGESAMT		1051	43796	7009	268	16328	3110	96	8202	1591
39	DAR. 1 U.M.		1051	43796	7009	268	16328	3110	96	8202	1591
LANDWIRTSCHAFTLICHE BETRIEBE											
40	0 AR	-	-	-	-	-	-	-	-	-	-
41	0,01-	1	-	-	-	-	-	-	-	-	-
42	1 -	2	-	-	-	-	-	-	-	-	-
43	2 -	5	-	-	-	-	-	-	-	-	-
44	5 -	10
45	10 -	15
46	15 -	20
47	20 -	30	40	970	254
48	30 -	50	112	3926	730	26	961	294	7	263	117
49	50 -	100	68	3871	481	37	2484	435	13	907	219
50	100 UND MEHR		10	1175	70	12	1392	146	4	444	62
51	INSGESAMT		255	10318	1663	84	5016	983	28	1707	466
52	DAR. 1 U.M.		255	10318	1663	84	5016	983	28	1707	466

2) GETREIDE- BZW. KARTOFFEL- BZW. ZUCKERRUEBEN- BZW. KOERNERMAISANBAUFLAECHE.

VON ... BIS ... UNTER ... HA

20 - 25			25 - 30			30 - 50			50 - 80			80 UND MEHR			I L F D I N R
BETR.	ACKER- FL.	ANBAU- FL.	BETR.	ACKER- FL.	ANBAU- FL.	BETR.	ACKER- FL.	ANBAU- FL.	BETR.	ACKER- FL.	ANBAU- FL.	BETR.	ACKER- FL.	ANBAU- FL.	I R
31	32	33	34	35	36	37	38	39	40	41	42	43	44	45	I

MIT GETREIDEANBAU (EINSCHL. KOERNERMAIS)

-	-	-	-	-	-	-	-	-	-	-	-	-	-	-	- 01
-	-	-	-	-	-	-	-	-	-	-	-	-	-	-	- 02
-	-	-	-	-	-	-	-	-	-	-	-	-	-	-	- 03
-	-	-	-	-	-	-	-	-	-	-	-	-	-	-	- 04
-	-	-	-	-	-	-	-	-	-	-	-	-	-	-	- 05
-	-	-	-	-	-	-	-	-	-	-	-	-	-	-	- 06
-	-	-	-	-	-	-	-	-	-	-	-	-	-	-	- 07
161	4149	3471	21	571	567	-	-	-	-	-	-	-	-	-	- 08
815	26721	18096	441	16491	11917	205	8613	6848	-	-	-	-	-	-	- 09
438	16521	9768	431	18838	11752	923	52889	34741	163	12966	9518 10
11	548	250	19	1006	514	67	4930	2746	155	16457	10102 11
1425	47937	31586	912	36906	24749	1195	66433	44335	318	29422	19620	147	27437	17640	12
1425	47937	31586	912	36906	24749	1195	66433	44335	318	29422	19620	147	27437	17640	13

MIT KARTOFFELANBAU

50 UND MEHR

-	-	-	-	-	-	-	-	-	-	-	-	-	-	-	14
-	-	-	-	-	-	-	-	-	-	-	-	-	-	-	15
-	-	-	-	-	-	-	-	-	-	-	-	-	-	-	16
-	-	-	-	-	-	-	-	-	-	-	-	-	-	-	17
-	-	-	-	-	-	-	-	-	-	-	-	-	-	-	18
-	-	-	-	-	-	-	-	-	-	-	-	-	-	-	19
-	-	-	-	-	-	-	-	-	-	-	-	-	-	-	20
-	-	-	-	-	-	-	-	-	-	-	-	-	-	-	21
-	-	-	-	-	-	-	-	-	-	-	-	-	-	-	22
-	-	-	-	-	-	-	-	-	-	-	-	-	-	-	23
-	-	-	-	-	-	-	-	-	-	-	-	-	-	-	24
-	-	-	-	-	-	3	459	99	-	-	-	-	-	-	25
-	-	-	-	-	-	3	459	99	-	-	-	-	-	-	26

MIT ZUCKERRUEBENANBAU

-	-	-	-	-	-	-	-	-	-	-	-	-	-	-	27
-	-	-	-	-	-	-	-	-	-	-	-	-	-	-	28
-	-	-	-	-	-	-	-	-	-	-	-	-	-	-	29
-	-	-	-	-	-	-	-	-	-	-	-	-	-	-	30
-	-	-	-	-	-	-	-	-	-	-	-	-	-	-	31
-	-	-	-	-	-	-	-	-	-	-	-	-	-	-	32
-	-	-	-	-	-	-	-	-	-	-	-	-	-	-	33
-	-	-	-	-	-	-	-	-	-	-	-	-	-	-	34
-	-	-	-	-	-	-	-	-	-	-	-	-	-	-	35
33	2523	711	4	378	107	3	242	94	-	-	-	-	-	-	36
16	2289	351	15	2271	405	24	4474	850	15	4924	1085	-	-	-	37
49	4812	1062	19	2648	512	27	4716	944	15	4924	1085	-	-	-	38
49	4812	1062	19	2648	512	27	4716	944	15	4924	1085	-	-	-	39

MIT KOERNERMAISANBAU

-	-	-	-	-	-	-	-	-	-	-	-	-	-	-	40
-	-	-	-	-	-	-	-	-	-	-	-	-	-	-	41
-	-	-	-	-	-	-	-	-	-	-	-	-	-	-	42
-	-	-	-	-	-	-	-	-	-	-	-	-	-	-	43
-	-	-	-	-	-	-	-	-	-	-	-	-	-	-	44
-	-	-	-	-	-	-	-	-	-	-	-	-	-	-	45
-	-	-	-	-	-	-	-	-	-	-	-	-	-	-	46
.	.	.	5	213	133	47
9	668	189	6	475	167	48
9	939	195	.	.	.	10	2030	398	49
23	1769	496	14	969	380	16	2382	608	3	405	170	-	-	-	50
23	1769	496	14	969	380	16	2382	608	3	405	170	-	-	-	51
															52

NIEDERSACHSEN											
LDI	LANDW. GENUTZTE FLAECHE		BETRIEBE	LANDW. GENUTZTE FLAECHE	ACKER-LAND	DAUER-GRUEN-LAND 1)	FUTTER-PFLANZEN	GETREIDE	KAR-TOFFELN	ZUCKER-RUEBEN	KOERNER-MAIS
NR.	VON ... BIS	UNTER ... HA					FLAECHE HA				
			1	2	3	4	5	6	7	8	9
LANDWIRTSCHAFTLICHE BETRIEBE											
01	0 AR		-	-	-	-	-	-	-	-	-
02	0,01-	1	469	332	298	26	1	270	14	0	13
03	1 -	2	3429	4744	3877	766	43	3478	159	24	141
04	2 -	5	6171	20566	15391	4971	397	13405	414	119	643
05	5 -	10	6640	48256	34410	13498	1905	27796	778	644	1857
06	10 -	15	5271	65279	44779	20152	4195	33634	1156	1306	2397
07	15 -	20	4906	85646	56032	29291	7197	39156	1852	2251	3162
08	20 -	30	9106	226955	146336	79679	23126	97511	5858	6923	8815
09	30 -	50	13851	540018	357195	181193	60653	222518	16810	22665	23581
10	50 -	100	12712	866240	628210	235166	76542	368746	43849	57162	30739
11	100 UND MEHR		2698	429411	372026	55305	16900	209133	29150	49667	9602
12	INSGESAMT		65453	2287447	1658554	620047	190958	1015647	100040	140760	80950
13	DAR. 1 U.M.		64984	2287115	1658256	620021	190956	1015378	100026	140760	80937
LANDWIRTSCHAFTLICHE BETRIEBE											
14	0 AR		-	-	-	-	-	-	-	-	-
15	0,01-	1	188	125	104	17	2	52	31	0	1
16	1 -	2	1219	1695	1257	381	27	805	273	4	10
17	2 -	5	1849	6067	4238	1750	91	3041	599	13	56
18	5 -	10	1652	11872	7795	3931	324	5416	1008	85	112
19	10 -	15	1160	14386	9328	4966	534	6181	1308	177	231
20	15 -	20	1104	19319	12532	6697	1012	7838	2021	376	341
21	20 -	30	2055	51325	33472	17647	3732	19188	6407	1238	1338
22	30 -	50	3340	131296	91193	39629	12308	47490	18656	4969	4376
23	50 -	100	4169	289985	225915	63273	22272	114389	45216	18466	10453
24	100 UND MEHR		1150	170718	149906	20102	7277	72289	29954	16462	4755
25	INSGESAMT		17886	696787	535740	158393	47578	276690	105472	41790	21672
26	DAR. 1 U.M.		17698	696662	535637	158377	47576	276638	105441	41790	21672
LANDWIRTSCHAFTLICHE BETRIEBE											
27	0 AR		-	-	-	-	-	-	-	-	-
28	0,01-	1	3	3	2	1	0	1	0	1	-
29	1 -	2	62	86	75	9	-	36	2	37	-
30	2 -	5	133	452	404	44	1	237	9	141	-
31	5 -	10	362	2788	2523	238	26	1650	58	662	1
32	10 -	15	505	6339	5638	654	71	3737	119	1346	20
33	15 -	20	666	11726	10289	1392	175	6783	240	2264	54
34	20 -	30	1514	38105	32687	5282	863	21036	977	7005	173
35	30 -	50	3427	137011	115400	21193	4732	72365	4349	22825	957
36	50 -	100	5343	375685	319903	54856	14161	188393	20574	57469	3029
37	100 UND MEHR		1928	298437	275360	21810	5814	155902	19353	49831	1822
38	INSGESAMT		13943	870632	762281	105479	25842	450140	45679	141582	6056
39	DAR. 1 U.M.		13940	870629	762280	105478	25842	450139	45679	141581	6056
LANDWIRTSCHAFTLICHE BETRIEBE											
40	0 AR		-	-	-	-	-	-	-	-	-
41	0,01-	1	23	16	15	1	0	14	0	-	13
42	1 -	2	141	203	169	29	1	161	4	-	141
43	2 -	5	369	1318	1063	247	22	1000	14	-	643
44	5 -	10	699	5217	4346	846	176	3947	80	6	1857
45	10 -	15	677	8420	7009	1387	440	6009	183	21	2397
46	15 -	20	725	12601	9981	2595	996	8037	372	33	3162
47	20 -	30	1575	39395	30947	8382	4349	23093	1607	110	8815
48	30 -	50	2877	112417	89023	23216	14051	62042	5692	718	23581
49	50 -	100	2402	160476	131299	28808	17883	84555	13715	2420	30739
50	100 UND MEHR		398	57420	50126	7181	3841	28009	9087	1842	9602
51	INSGESAMT		9886	397484	323978	72693	41761	216867	30754	5150	80950
52	DAR. 1 U.M.		9863	397468	323964	72692	41761	216853	30754	5150	80937

1) OHNE STREUWIESEN. - 2) GETREIDE- BZW. KARTOFFEL- BZW. ZUCKERRUEBEN- BZW. KOERNERMAISANBAUFLAECHE.

BETRIEBE MIT ANBAUFLAECHE 2) VON ... BIS UNTER ... HA													I L I F I D I N R I
0,01 - 1			1 - 2			2 - 3			3 - 5				
BE- TRIEBE	ACKER- FLAECHE HA	ANBAU- FLAECHE HA	BE- TRIEBE	ACKER- FLAECHE HA	ANBAU- FLAECHE HA	BE- TRIEBE	ACKER- FLAECHE HA	ANBAU- FLAECHE HA	BE- TRIEBE	ACKER- FLAECHE HA	ANBAU- FLAECHE HA		
10	11	12	13	14	15	16	17	18	19	20	21	I	
MIT GETREIDEANBAU (EINSCHL. KOERNERMAIS)													
-	-	-	-	-	-	-	-	-	-	-	-	- 01	
469	298	270	-	-	-	-	-	-	-	-	-	- 02	
1369	1136	852	2060	2741	2625	-	-	-	-	-	-	- 03	
811	905	483	1819	3399	2594	2038	5382	4823	1503	5705	5505	04	
268	507	164	827	2079	1131	1033	3855	2457	2001	10191	7744	05	
92	274	56	331	1160	447	465	2213	1092	1033	6526	3998	06	
50	255	30	699	5393	2702	07	
42	215	26	306	1506	400	415	2795	956	917	8368	3499	08	
22	196	14	205	1692	275	352	3416	802	929	11291	3492	09	
3	66	2	58	867	81	142	2964	322	314	6157	1191	10	
-	-	-	17	855	64	11	
3126	3851	1897	5827	14395	7848	4769	22107	11201	7413	54487	28194	12	
2657	3553	1628	5827	14395	7848	4769	22107	11201	7413	54487	28194	13	
MIT KARTOFFELANBAU													
-	-	-	-	-	-	-	-	-	-	-	-	- 14	
188	104	31	-	-	-	-	-	-	-	-	-	- 15	
1175	1199	218	44	58	55	-	-	-	-	-	-	- 16	
1720	3850	376	89	257	110	23	68	55	17	63	59	17	
1377	6095	352	120	688	149	76	467	172	58	392	209	18	
801	5622	233	130	1179	166	84	857	193	85	948	304	19	
595	5642	172	164	1895	209	.	.	.	107	1505	398	20	
808	10059	247	278	4086	355	191	3019	429	267	4957	996	21	
745	15030	239	319	6705	402	.	.	.	517	13821	1924	22	
326	12923	103	186	7444	240	189	7645	438	402	18179	1509	23	
21	2414	6	13	984	16	12	1263	26	38	4034	149	24	
7756	62936	1977	1343	23296	1700	942	20984	2146	1491	43899	5549	25	
7568	62833	1946	1343	23296	1700	942	20984	2146	1491	43899	5549	26	
MIT ZUCKERRUEBENANBAU													
-	-	-	-	-	-	-	-	-	-	-	-	- 27	
3	2	1	-	-	-	-	-	-	-	-	-	- 28	
50	57	22	12	18	15	-	-	-	-	-	-	- 29	
63	170	36	55	186	68	30	
47	228	25	149	986	198	115	878	264	.	.	.	31	
34	308	20	116	1165	147	138	1522	326	191	2309	703	32	
.	.	.	136	1846	184	127	1860	289	195	3162	749	33	
27	402	17	189	3222	262	238	4591	545	409	8658	1535	34	
28	720	18	262	6890	370	436	12544	1011	648	19940	2432	35	
13	549	8	171	7615	239	343	15735	797	768	38072	2874	36	
.	.	.	12	913	16	.	.	.	92	8656	348	37	
302	2954	171	1102	22840	1500	1431	39014	3310	2355	81230	8819	38	
299	2952	171	1102	22840	1500	1431	39014	3310	2355	81230	8819	39	
MIT KOERNERMAISANBAU													
-	-	-	-	-	-	-	-	-	-	-	-	- 40	
23	15	13	-	-	-	-	-	-	-	-	-	- 41	
.	- 42	
81	168	41	136	386	185	101	313	228	51	196	189	43	
51	254	29	246	1424	320	153	950	341	148	1006	528	44	
32	236	18	158	1421	198	165	1733	368	157	1695	562	45	
19	201	13	135	1601	178	157	1950	351	187	2702	676	46	
31	441	21	199	3177	257	258	4522	562	401	7570	1471	47	
18	403	12	171	4158	231	324	7885	720	596	16671	2185	48	
11	621	6	88	4043	121	170	8008	392	328	15542	1204	49	
.	10	1180	22	47	4792	171	50	
327	2538	190	1225	17700	1610	1338	26542	2984	1915	50174	6987	51	
304	2524	177	1225	17700	1610	1338	26542	2984	1915	50174	6987	52	

NIEDERSACHSEN

			BETRIEBE MIT ANBAUFLAECHE 2)										
NR.	LANDW. GENUTZTE FLAECHE VON ... BIS UNTER ... HA	I	5 - 10			10 - 15			15 - 20				
			BETRIEBE	ACKER-FLAECHE HA	ANBAU-FLAECHE HA	BETRIEBE	ACKER-FLAECHE HA	ANBAU-FLAECHE HA	BETRIEBE	ACKER-FLAECHE HA	ANBAU-FLAECHE HA	BETRIEBE	ACKER-FLAECHE HA
			22	23	24	25	26	27	28	29	30		
LANDWIRTSCHAFTLICHE BETRIEBE													
01	0 AR		-	-	-	-	-	-	-	-	-	-	-
02	0,01-	1	-	-	-	-	-	-	-	-	-	-	-
03	1 -	2	-	-	-	-	-	-	-	-	-	-	-
04	2 -	5	-	-	-	-	-	-	-	-	-	-	-
05	5 -	10	2511	17778	16300	-	-	-	-	-	-	-	-
06	10 -	15	2459	23703	17663	891	10902	10378	-	-	-	-	-
07	15 -	20	2049	22909	14969	1212	18692	14420	360	6219	6012	-	-
08	20 -	30	2663	35157	19662	2552	46445	31196	1511	34316	25726	-	-
09	30 -	50	2545	43020	18592	2719	61288	33516	2515	70279	43567	-	-
10	50 -	100	957	23836	6977	1184	36900	14556	1378	51758	23849	-	-
11	100 UND MEHR		38	1803	290	60	3526	719	72	4632	1248	-	-
12	INSGESAMT		13222	168206	94454	8618	177752	104784	5836	167203	100402	-	-
13	DAR. 1 U.M.		13222	168206	94454	8618	177752	104784	5836	167203	100402	-	-
LANDWIRTSCHAFTLICHE BETRIEBE													
14	0 AR		-	-	-	-	-	-	-	-	-	-	-
15	0,01-	1	-	-	-	-	-	-	-	-	-	-	-
16	1 -	2	-	-	-	-	-	-	-	-	-	-	-
17	2 -	5	-	-	-	-	-	-	-	-	-	-	-
18	5 -	10	21	152	126	-	-	-	-	-	-	-	-
19	10 -	15	55	666	358	5	57	55	-	-	-	-	-
20	15 -	20	122	1920	816	16	267	184	-	-	-	-	-
21	20 -	30	355	7533	2415	129	3140	1496	-	-	-	-	-
22	30 -	50	855	26527	5827	340	11521	3919	184	6676	3047	-	-
23	50 -	100	1151	58593	8317	897	51746	10658	463	30306	7776	-	-
24	100 UND MEHR		145	13570	1054	171	17721	2088	185	21106	3185	-	-
25	INSGESAMT		2704	108961	18913	1558	84453	18399	854	58634	14370	-	-
26	DAR. 1 U.M.		2704	108961	18913	1558	84453	18399	854	58634	14370	-	-
LANDWIRTSCHAFTLICHE BETRIEBE													
27	0 AR		-	-	-	-	-	-	-	-	-	-	-
28	0,01-	1	-	-	-	-	-	-	-	-	-	-	-
29	1 -	2	-	-	-	-	-	-	-	-	-	-	-
30	2 -	5	-	-	-	-	-	-	-	-	-	-	-
31	5 -	10	-	-	-	-	-
32	10 -	15	-	-	-	-	-
33	15 -	20	170	2949	992	.	.	.	-	-	-	-	-
34	20 -	30	609	14645	4198	42	1169	448	-	-	-	-	-
35	30 -	50	1223	42078	8674	717	28180	8491	109	4864	1748	-	-
36	50 -	100	1528	85405	10705	1024	64158	12408	791	52239	13475	-	-
37	100 UND MEHR		243	24241	1770	280	31183	3360	220	26223	3747	-	-
38	INSGESAMT		3798	169639	26473	2067	124748	24755	1120	83326	18970	-	-
39	DAR. 1 U.M.		3798	169639	26473	2067	124748	24755	1120	83326	18970	-	-
LANDWIRTSCHAFTLICHE BETRIEBE													
40	0 AR		-	-	-	-	-	-	-	-	-	-	-
41	0,01-	1	-	-	-	-	-	-	-	-	-	-	-
42	1 -	2	-	-	-	-	-	-	-	-	-	-	-
43	2 -	5	-	-	-	-	-	-	-	-	-	-	-
44	5 -	10	101	712	638	-	-	-	-	-	-	-	-
45	10 -	15	132	1511	854	33	414	398	-	-	-	-	-
46	15 -	20	160	2410	1067	46	752	527	21	365	349	-	-
47	20 -	30	429	9068	2840	170	4017	1984	51	1220	854	-	-
48	30 -	50	890	27796	5952	437	15440	5123	226	8345	3780	-	-
49	50 -	100	665	34263	4511	426	23612	4955	218	12899	3704	-	-
50	100 UND MEHR		78	7655	536	42	4176	476	45	5225	775	-	-
51	INSGESAMT		2455	83416	16397	1154	48411	13464	561	28055	9463	-	-
52	DAR. 1 U.M.		2455	83416	16397	1154	48411	13464	561	28055	9463	-	-

2) GETREIDE- BZW. KARTOFFEL- BZW. ZUCKERRUEBEN- BZW. KOERNERMAISANBAUFLAECHE.

VON ... BIS ... UNTER ... HA

20 - 25			25 - 30			30 - 50			50 - 80			80 UND MEHR			I L F D I N R
BETR.	ACKER- FL.	ANBAU- FL.	BETR.	ACKER- FL.	ANBAU- FL.	BETR.	ACKER- FL.	ANBAU- FL.	BETR.	ACKER- FL.	ANBAU- FL.	BETR.	ACKER- FL.	ANBAU- FL.	I
31	32	33	34	35	36	37	38	39	40	41	42	43	44	45	I

MIT GETREIDEANBAU (EINSCHL. KOERNERMAIS)

-	-	-	-	-	-	-	-	-	-	-	-	-	-	-	- 01
-	-	-	-	-	-	-	-	-	-	-	-	-	-	-	- 02
-	-	-	-	-	-	-	-	-	-	-	-	-	-	-	- 03
-	-	-	-	-	-	-	-	-	-	-	-	-	-	-	- 04
-	-	-	-	-	-	-	-	-	-	-	-	-	-	-	- 05
-	-	-	-	-	-	-	-	-	-	-	-	-	-	-	- 06
-	-	-	-	-	-	-	-	-	-	-	-	-	-	-	- 07
549	13407	11980	151	4127	4066	-	-	-	-	-	-	-	-	-	- 08
2113	69747	46943	1284	48332	34945	1167	47943	40372	-	-	-	-	-	-	- 09
1486	64147	33182	1510	73836	41273	4290	259159	165629	1361	106574	79227	29	2545	2458	10
82	5427	1837	85	6379	2334	599	54524	24160	1034	118576	66975	902	175828	111486	11
4230	152728	93942	3030	132675	82618	6056	361626	230161	2395	225150	146202	931	178373	113943	12
4230	152728	93942	3030	132675	82618	6056	361626	230161	2395	225150	146202	931	178373	113943	13

MIT KARTOFFELANBAU

-----50 UND MEHR-----

-	-	-	-	-	-	-	-	-	-	-	-	-	-	-	14
-	-	-	-	-	-	-	-	-	-	-	-	-	-	-	15
-	-	-	-	-	-	-	-	-	-	-	-	-	-	-	16
-	-	-	-	-	-	-	-	-	-	-	-	-	-	-	17
-	-	-	-	-	-	-	-	-	-	-	-	-	-	-	18
-	-	-	-	-	-	-	-	-	-	-	-	-	-	-	19
-	-	-	-	-	-	-	-	-	-	-	-	-	-	-	20
5	128	102	21
74	2912	1562	.	.	.	15	664	517	-	-	-	-	-	-	22
233	16446	5044	119	8206	3193	176	12245	6337	27	2181	1601	-	-	-	23
139	17439	3020	126	15859	3362	199	31129	7313	101	24387	9735	-	-	-	24
451	36925	9728	269	25045	7188	390	44038	14166	128	26568	11336	-	-	-	25
451	36925	9728	269	25045	7188	390	44038	14166	128	26568	11336	-	-	-	26

MIT ZUCKERRUEBENANBAU

-	-	-	-	-	-	-	-	-	-	-	-	-	-	-	27
-	-	-	-	-	-	-	-	-	-	-	-	-	-	-	28
-	-	-	-	-	-	-	-	-	-	-	-	-	-	-	29
-	-	-	-	-	-	-	-	-	-	-	-	-	-	-	30
-	-	-	-	-	-	-	-	-	-	-	-	-	-	-	31
-	-	-	-	-	-	-	-	-	-	-	-	-	-	-	32
-	-	-	-	-	-	-	-	-	-	-	-	-	-	-	33
-	-	-	-	-	-	-	-	-	-	-	-	-	-	-	34
4	184	81	-	-	-	-	-	-	-	-	-	-	-	-	35
473	36246	10418	170	14268	4532	62	5615	2012	-	-	-	-	-	-	36
228	29060	5093	170	22925	4593	472	76354	17608	189	53880	13247	-	-	-	37
705	65491	15592	340	37192	9125	534	81969	19621	189	53880	13247	-	-	-	38
705	65491	15592	340	37192	9125	534	81969	19621	189	53880	13247	-	-	-	39

MIT KOERNERMAISANBAU

-	-	-	-	-	-	-	-	-	-	-	-	-	-	-	40
-	-	-	-	-	-	-	-	-	-	-	-	-	-	-	41
-	-	-	-	-	-	-	-	-	-	-	-	-	-	-	42
-	-	-	-	-	-	-	-	-	-	-	-	-	-	-	43
-	-	-	-	-	-	-	-	-	-	-	-	-	-	-	44
-	-	-	-	-	-	-	-	-	-	-	-	-	-	-	45
-	-	-	-	-	-	-	-	-	-	-	-	-	-	-	46
27	685	584	9	246	241	-	-	-	-	-	-	-	-	-	47
121	4601	2633	46	1778	1234	48	1945	1709	-	-	-	-	-	-	48
169	10447	3693	99	6190	2661	182	12105	6787	46	3568	2704	-	-	-	49
37	3941	793	20	2322	530	58	8216	2193	49	11097	4091	-	-	-	50
354	19675	7704	174	10537	4667	288	22265	10689	95	14665	6795	-	-	-	51
354	19675	7704	174	10537	4667	288	22265	10689	95	14665	6795	-	-	-	52

NORDRHEIN-WESTFALEN

LFDI NR.	LANDW. GENUTZTE FLAECHE VON ... BIS UNTER ... HA		BETRIEBE	1	2	3	4	5	6	7	8	9
	0 AR	0,01-										
01	0	AR	-	-	-	-	-	-	-	-	-	-
02	0,01-	1	151	114	101	10	1	91	3	-	-	5
03	1	2	3232	4542	3422	989	65	3111	107	9	-	148
04	2	5	7378	24889	17192	7283	957	14670	375	103	681	681
05	5	10	7881	57304	39642	17091	4119	30928	684	618	1931	1931
06	10	15	6148	75947	53312	22073	7192	39015	889	1613	2919	2919
07	15	20	5531	96098	68194	27277	10529	47524	1206	3356	3829	3829
08	20	30	9414	232623	167055	64232	29464	110947	3241	10695	9612	9612
09	30	50	11149	427948	317080	108878	59360	205293	6039	21362	24644	24644
10	50	100	5598	362120	288733	71842	38106	185573	6019	25920	24675	24675
11	100	UND MEHR	738	109215	99982	8227	4044	62550	1906	14416	4156	4156
12	INSGESAMT		57220	1390801	1054712	327901	153836	699701	20469	78091	72600	72600
13	DAR. 1 U.M.		57069	1390687	1054611	327892	153836	699610	20466	78091	72595	72595
LANDWIRTSCHAFTLICHE BETRIEBE												
14	0	AR	-	-	-	-	-	-	-	-	-	-
15	0,01-	1	82	57	47	7	0	10	13	-	-	-
16	1	2	1041	1485	867	549	42	499	210	3	-	7
17	2	5	2072	6858	3842	2844	168	2574	559	21	29	29
18	5	10	1728	12467	7294	4925	578	4834	840	141	104	104
19	10	15	1138	14000	8920	4905	924	5648	1008	434	210	210
20	15	20	936	16277	10933	5178	1567	6235	1354	849	299	299
21	20	30	1536	37971	27043	10637	4289	14441	3673	2815	763	763
22	30	50	1625	62024	47565	14147	8041	23833	6575	5796	2190	2190
23	50	100	827	53531	45013	8221	4919	23146	6320	6936	2668	2668
24	100	UND MEHR	147	21671	20117	1469	716	10313	2080	4285	608	608
25	INSGESAMT		11132	226341	171640	52882	21145	91532	22632	21281	6878	6878
26	DAR. 1 U.M.		11050	226284	171593	52875	21144	91522	22618	21281	6878	6878
LANDWIRTSCHAFTLICHE BETRIEBE												
27	0	AR	-	-	-	-	-	-	-	-	-	-
28	0,01-	1	-	-	-	-	-	-	-	-	-	-
29	1	2	29	41	33	8	0	14	3	15	-	-
30	2	5	130	445	355	87	13	193	11	128	2	2
31	5	10	321	2494	2232	242	92	1289	95	681	5	5
32	10	15	613	7707	6796	887	471	3944	306	1703	81	81
33	15	20	921	16127	14107	1920	1211	8036	561	3491	175	175
34	20	30	2217	55397	47812	7384	5157	26685	2069	10989	819	819
35	30	50	3071	119128	102036	16629	11136	56729	4349	21935	2284	2284
36	50	100	2088	139268	123618	15201	9202	71337	4556	26216	3270	3270
37	100	UND MEHR	482	74244	70314	3561	1242	42674	1738	14451	1344	1344
38	INSGESAMT		9872	414852	367303	45919	28521	210901	13688	79609	7980	7980
39	DAR. 1 U.M.		9872	414852	367303	45919	28521	210901	13688	79609	7980	7980
LANDWIRTSCHAFTLICHE BETRIEBE												
40	0	AR	-	-	-	-	-	-	-	-	-	-
41	0,01-	1	8	6	5	-	-	5	-	-	-	5
42	1	2	157	221	176	39	2	167	2	-	-	148
43	2	5	429	1498	1208	271	22	1149	10	3	681	681
44	5	10	803	5927	4920	968	148	4572	38	7	1931	1931
45	10	15	834	10361	8833	1465	361	7907	102	90	2919	2919
46	15	20	841	14662	12492	2100	753	10827	180	182	3829	3829
47	20	30	1586	39456	33794	5519	2537	28343	482	806	9612	9612
48	30	50	2616	101893	89041	12595	9109	71392	1351	2238	24644	24644
49	50	100	1680	108484	97218	10976	9279	74014	1548	3536	24675	24675
50	100	UND MEHR	208	29868	28006	1640	956	19577	511	2632	4156	4156
51	INSGESAMT		9162	312376	275695	35574	23167	217952	4224	9493	72600	72600
52	DAR. 1 U.M.		9154	312370	275689	35574	23167	217946	4224	9493	72595	72595

1) OHNE STREUWIESEN. - 2) GETREIDE- BZW. KARTOFFEL- BZW. ZUCKERRUEBEN- BZW. KOERNERMAISANBAUFLAECHE.

BETRIEBE MIT ANBAUFLAECHE 2) VON ... BIS UNTER ... HA													I I I I I I I I I I I I
0,01 - 1			1 - 2			2 - 3			3 - 5				
BE- TRIEBE	ACKER- FLAECHE HA	ANBAU- FLAECHE HA	BE- TRIEBE	ACKER- FLAECHE HA	ANBAU- FLAECHE HA	BE- TRIEBE	ACKER- FLAECHE HA	ANBAU- FLAECHE HA	BE- TRIEBE	ACKER- FLAECHE HA	ANBAU- FLAECHE HA	I L I F I D I N I R I .	
10	11	12	13	14	15	16	17	18	19	20	21	I	

MIT GETREIDEANBAU (EINSCHL. KOERNERMAIS)

-	-	-	-	-	-	-	-	-	-	-	-	- 01
151	101	91	-	-	-	-	-	-	-	-	-	- 02
1405	1052	810	1827	2370	2301	-	-	-	-	-	-	- 03
1326	1422	764	2361	4340	3267	2169	5744	5120	1522	5685	5519	04
390	767	243	1122	3120	1563	1351	5179	3206	2446	12564	9409	05
92	248	57	357	1514	497	512	2674	1189	1298	8778	5035	06
50	197	33	163	859	223	254	1639	592	715	6154	2756	07
33	243	19	146	1025	197	256	2279	596	689	7745	2660	08
17	139	10	95	1032	126	164	1982	378	413	5976	1563	09
3	62	2	21	286	30	10
-	-	-	-	-	-	-	-	-	-	-	-	11
3467	4232	2028	6092	14546	8204	4733	19852	11142	7175	48658	27293	12
3316	4131	1937	6092	14546	8204	4733	19852	11142	7175	48658	27293	13

MIT KARTOFFELANBAU

-	-	-	-	-	-	-	-	-	-	-	-	- 14
82	47	13	-	-	-	-	-	-	-	-	-	- 15
1018	837	183	23	30	27	-	-	-	-	-	-	- 16
1969	3509	390	71	221	85	22	73	48	10	38	36	17
1483	5672	354	134	841	161	77	526	177	26	199	95	18
811	5415	232	143	1394	177	95	1045	219	66	777	231	19
542	5040	177	141	1847	178	82	1278	188	118	1872	444	20
666	8810	227	212	3974	262	169	3295	385	218	4622	808	21
465	9916	172	228	6093	283	146	4417	336	255	8350	944	22
153	5692	56	74	3309	89	79	4240	182	88	5016	321	23
10	875	4	8	822	10	4	383	10	16	1765	59	24
7199	45812	1810	1034	18531	1273	674	15257	1545	797	22641	2937	25
7117	45765	1796	1034	18531	1273	674	15257	1545	797	22641	2937	26

MIT ZUCKERRUEBENANBAU

-	-	-	-	-	-	-	-	-	-	-	-	- 27
-	-	-	-	-	-	-	-	-	-	-	-	- 28
23	26	8	6	7	7	-	-	-	-	-	-	- 29
61	127	20	52	166	66	14	51	31	3	11	11	30
50	271	23	89	582	121	109	806	254	64	508	227	31
51	454	30	.	.	.	152	1677	355	221	2607	822	32
31	360	19	151	2144	203	159	2282	363	277	4209	1061	33
46	820	27	254	4938	346	321	6339	736	508	10528	1915	34
33	766	21	223	6411	305	358	10368	827	574	17853	2153	35
6	250	5	63	2746	86	107	5181	249	230	11496	863	36
-	-	-	.	.	.	11	1049	25	15	1571	53	37
301	3073	152	973	18625	1318	1231	27753	2839	1892	48783	7106	38
301	3073	152	973	18625	1318	1231	27753	2839	1892	48783	7106	39

MIT KOERNERMAISANBAU

-	-	-	-	-	-	-	-	-	-	-	-	- 40
8	5	5	-	-	-	-	-	-	-	-	-	- 41
65	60	36	92	116	112	-	-	-	-	-	-	- 42
101	232	61	184	506	231	96	294	219	48	176	171	43
89	375	52	272	1638	364	203	1277	472	168	1132	597	44
55	498	32	169	1613	218	187	1956	428	236	2596	882	45
19	247	12	137	1817	179	155	2151	353	210	3149	790	46
24	445	15	167	3240	218	238	4633	537	350	7037	1300	47
23	665	13	142	4112	183	228	6770	520	398	12372	1471	48
8	478	3	46	2684	61	94	4820	215	191	10269	706	49
4	489	2	6	741	9	6	569	14	19	2265	78	50
396	3495	232	1215	16468	1574	1207	22470	2758	1620	39017	5995	51
388	3489	227	1215	16468	1574	1207	22470	2758	1620	39017	5995	52

NORDRHEIN-WESTFALEN

			BETRIEBE MIT ANBAUFLAECHE 2)									
LFDI NR.	LANDW. GENUTZTE FLAECHE VON ... BIS UNTER ... HA		5 - 10			10 - 15			15 - 20			
	BETRIEBE	ACKER- FLAECHE HA	ACKER- FLAECHE HA	ANBAU- FLAECHE HA	BETRIEBE	ACKER- FLAECHE HA	ACKER- FLAECHE HA	ANBAU- FLAECHE HA	BETRIEBE	ACKER- FLAECHE HA	ACKER- FLAECHE HA	ANBAU- FLAECHE HA
			22	23	24	25	26	27	28	29	30	
LANDWIRTSCHAFTLICHE BETRIEBE												
01	0 AR		-	-	-	-	-	-	-	-	-	-
02	0,01-	1	-	-	-	-	-	-	-	-	-	-
03	1 -	2	-	-	-	-	-	-	-	-	-	-
04	2 -	5	-	-	-	-	-	-	-	-	-	-
05	5 -	10	2572	18012	16507	-	-	-	-	-	-	-
06	10 -	15	2854	27548	20260	1035	12550	11978	-	-	-	-
07	15 -	20	2261	26517	16560	1569	23962	18725	519	8865	8635	-
08	20 -	30	2664	37869	19805	2929	54932	35872	1757	39662	30011	-
09	30 -	50	1583	30591	11768	2132	50779	26302	2168	60836	37358	-
10	50 -	100	316	7851	2277	369	11490	4499	467	17945	7984	-
11	100 UND MEHR		7	331	47	9	520	109	8	680	134	-
12	INSGESAMT		12257	148719	87224	8043	154233	97485	4919	127987	84122	-
13	DAR. 1 U.M.		12257	148719	87224	8043	154233	97485	4919	127987	84122	-
LANDWIRTSCHAFTLICHE BETRIEBE												
14	0 AR		-	-	-	-	-	-	-	-	-	-
15	0,01-	1	-	-	-	-	-	-	-	-	-	-
16	1 -	2	-	-	-	-	-	-	-	-	-	-
17	2 -	5	-	-	-	-	-	-	-	-	-	-
18	5 -	10	8	55	53	-	-	-	-	-	-	-
19	10 -	15	20	253	116	3	35	32	-	-	-	-
20	15 -	20	46	774	281
21	20 -	30	229	5289	1445
22	30 -	50	343	11681	2345	138	5129	1578	38	1496	627	-
23	50 -	100	183	10636	1274	127	7746	1522	57	3660	944	-
24	100 UND MEHR		31	4604	212	26	3455	309	22	3046	367	-
25	INSGESAMT		860	33293	5726	334	17337	3895	122	8305	2019	-
26	DAR. 1 U.M.		860	33293	5726	334	17337	3895	122	8305	2019	-
LANDWIRTSCHAFTLICHE BETRIEBE												
27	0 AR		-	-	-	-	-	-	-	-	-	-
28	0,01-	1	-	-	-	-	-	-	-	-	-	-
29	1 -	2	-	-	-	-	-	-	-	-	-	-
30	2 -	5	-	-	-	-	-	-	-	-	-	-
31	5 -	10	9	65	56	-	-	-	-	-	-	-
32	10 -	15	55	680	304	.	.	.	-	-	-	-
33	15 -	20	300	5065	1813	3	48	32	-	-	-	-
34	20 -	30	973	22185	6691
35	30 -	50	972	31902	6912	716	26481	8423
36	50 -	100	518	28292	3595	365	21031	4405	373	22885	6337	-
37	100 UND MEHR		51	5802	365	41	5516	479	39	5933	666	-
38	INSGESAMT		2878	93991	19735	1239	56040	14595	586	36134	9817	-
39	DAR. 1 U.M.		2878	93991	19735	1239	56040	14595	586	36134	9817	-
LANDWIRTSCHAFTLICHE BETRIEBE												
40	0 AR		-	-	-	-	-	-	-	-	-	-
41	0,01-	1	-	-	-	-	-	-	-	-	-	-
42	1 -	2	-	-	-	-	-	-	-	-	-	-
43	2 -	5	-	-	-	-	-	-	-	-	-	-
44	5 -	10	71	498	446	-	-	-	-	-	-	-
45	10 -	15	156	1794	1001	31	376	358	-	-	-	-
46	15 -	20	254	4021	1679	56	834	647	10	174	169	-
47	20 -	30	518	11393	3541	206	4968	2456	54	1336	898	-
48	30 -	50	785	26047	5378	510	18208	6075	273	10540	4632	-
49	50 -	100	357	19721	2439	297	16495	3523	231	13532	3844	-
50	100 UND MEHR		52	7500	357	28	4131	315	14	1769	237	-
51	INSGESAMT		2193	70973	14841	1128	45112	13374	582	27350	9781	-
52	DAR. 1 U.M.		2193	70973	14841	1128	45112	13374	582	27350	9781	-

2) GETREIDE- BZW. KARTOFFEL- BZW. ZUCKERRUEBEN- BZW. KOERNERMAISANBAUFLAECHE.

VON ... BIS ... UNTER ... HA

20 - 25			25 - 30			30 - 50			50 - 80			80 UND MEHR			I L F D I N R I .
BETR.	ACKER- FL.	ANBAU- FL.	BETR.	ACKER- FL.	ANBAU- FL.	BETR.	ACKER- FL.	ANBAU- FL.	BETR.	ACKER- FL.	ANBAU- FL.	BETR.	ACKER- FL.	ANBAU- FL.	
31	32	33	34	35	36	37	38	39	40	41	42	43	44	45	

MIT GETREIDEANBAU (EINSCHL. KOERNERMAIS)

-	-	-	-	-	-	-	-	-	-	-	-	-	-	-	01
-	-	-	-	-	-	-	-	-	-	-	-	-	-	-	02
-	-	-	-	-	-	-	-	-	-	-	-	-	-	-	03
-	-	-	-	-	-	-	-	-	-	-	-	-	-	-	04
-	-	-	-	-	-	-	-	-	-	-	-	-	-	-	05
-	-	-	-	-	-	-	-	-	-	-	-	-	-	-	06
-	-	-	-	-	-	-	-	-	-	-	-	-	-	-	07
701	16823	15365	239	6477	6423	-	-	-	-	-	-	-	-	-	08
1814	59418	40240	1274	46496	34652	1489	59831	52895	-	-	-	-	-	-	09
574	24762	12814	597	28307	16235	2184	126466	84813	918	66607	53729	32	2854	2784	10
6	441	127	18	1332	500	80	7502	3218	275	30748	18329	333	58420	40081	11
3095	101444	68545	2128	82611	57809	3753	193800	140926	1193	97355	72058	365	61274	42865	12
3095	101444	68545	2128	82611	57809	3753	193800	140926	1193	97355	72058	365	61274	42865	13

MIT KARTOFFELANBAU

-----50 UND MEHR-----

-	-	-	-	-	-	-	-	-	-	-	-	-	-	-	14
-	-	-	-	-	-	-	-	-	-	-	-	-	-	-	15
-	-	-	-	-	-	-	-	-	-	-	-	-	-	-	16
-	-	-	-	-	-	-	-	-	-	-	-	-	-	-	17
-	-	-	-	-	-	-	-	-	-	-	-	-	-	-	18
-	-	-	-	-	-	-	-	-	-	-	-	-	-	-	19
-	-	-	-	-	-	-	-	-	-	-	-	-	-	-	20
4	101	95	-	-	-	-	-	-	-	-	-	-	-	-	21
8	329	169	-	-	-	-	-	-	-	-	-	-	-	-	22
29	1984	629	14	1003	379	18	1315	630	5	412	294	-	-	-	23
8	1047	177	-	-	-	-	-	-	5	1080	360	-	-	-	24
49	3460	1069	20	1724	542	33	3788	1161	10	1492	654	-	-	-	25
49	3460	1069	20	1724	542	33	3788	1161	10	1492	654	-	-	-	26

MIT ZUCKERRUEBENANBAU

-	-	-	-	-	-	-	-	-	-	-	-	-	-	-	27
-	-	-	-	-	-	-	-	-	-	-	-	-	-	-	28
-	-	-	-	-	-	-	-	-	-	-	-	-	-	-	29
-	-	-	-	-	-	-	-	-	-	-	-	-	-	-	30
-	-	-	-	-	-	-	-	-	-	-	-	-	-	-	31
-	-	-	-	-	-	-	-	-	-	-	-	-	-	-	32
-	-	-	-	-	-	-	-	-	-	-	-	-	-	-	33
-	-	-	-	-	-	-	-	-	-	-	-	-	-	-	34
21	918	449	-	-	-	-	-	-	-	-	-	-	-	-	35
230	15825	5022	128	9976	3409	-	-	-	-	-	-	-	-	-	36
41	5504	903	-	-	-	190	25641	7327	-	-	-	-	-	-	37
292	22247	6374	171	15913	4571	258	31517	9556	51	13226	3547	-	-	-	38
292	22247	6374	171	15913	4571	258	31517	9556	51	13226	3547	-	-	-	39

MIT KOERNERMAISANBAU

-	-	-	-	-	-	-	-	-	-	-	-	-	-	-	40
-	-	-	-	-	-	-	-	-	-	-	-	-	-	-	41
-	-	-	-	-	-	-	-	-	-	-	-	-	-	-	42
-	-	-	-	-	-	-	-	-	-	-	-	-	-	-	43
-	-	-	-	-	-	-	-	-	-	-	-	-	-	-	44
-	-	-	-	-	-	-	-	-	-	-	-	-	-	-	45
-	-	-	-	-	-	-	-	-	-	-	-	-	-	-	46
24	608	514	5	133	133	-	-	-	-	-	-	-	-	-	47
160	6384	3463	53	2223	1430	44	1721	1479	-	-	-	-	-	-	48
166	9964	3643	110	6825	2925	150	10215	5531	30	2214	1783	-	-	-	49
21	2574	465	11	1392	263	32	4230	1276	15	2325	1118	-	-	-	50
371	19530	8085	179	10573	4772	226	16167	8286	45	4540	2902	-	-	-	51
371	19530	8085	179	10573	4772	226	16167	8286	45	4540	2902	-	-	-	52

RHEINLAND-PFALZ

NR.	LANDW. GENUTZTE FLAECHE VON ... BIS UNTER ... HA	BETRIEBE	LANDW. GENUTZTE FLAECHE	ACKER-LAND	DAUER-GRUEN-LAND 1)	FUTTER-PFLANZEN FLAECHE HA	GETREIDE	KAR-TOFFELN	ZUCKER-RUEBEN	KOERNER-MAIS
		1	2	3	4	5	6	7	8	9
LANDWIRTSCHAFTLICHE BETRIEBE										
01	0 AR	-	-	-	-	-	-	-	-	-
02	0,01-	1	206	156	92	9	71	11	0	1
03	1 - 2	1998	2814	1955	526	35	1642	178	5	7
04	2 - 5	4067	13946	8643	3970	162	7232	394	54	39
05	5 - 10	4811	34945	21769	10056	450	17708	554	318	106
06	10 - 15	3449	42455	27747	10785	704	21240	676	1066	155
07	15 - 20	2619	45565	30528	11208	1044	22371	729	1730	164
08	20 - 30	3721	92176	62363	23294	2878	43700	1886	4639	365
09	30 - 50	4125	158408	102758	49142	6796	70494	3182	7686	800
10	50 - 100	2511	167385	110093	53986	8772	74343	2200	5611	1174
11	100 UND MEHR	396	52360	37050	14194	2207	24594	323	1404	538
12	INSGESAMT	27903	610210	402997	177169	23050	283396	10133	22512	3348
13	DAR. 1 U.M.	27697	610055	402905	177160	23049	283325	10122	22512	3347
LANDWIRTSCHAFTLICHE BETRIEBE										
14	0 AR	-	-	-	-	-	-	-	-	-
15	0,01-	1	332	229	81	11	28	34	0	1
16	1 - 2	1513	2139	1251	500	32	864	241	3	2
17	2 - 5	2569	8735	4610	2915	123	3436	492	27	13
18	5 - 10	2522	18152	10391	5848	257	7983	612	132	35
19	10 - 15	1665	20422	13018	5567	425	9555	716	483	86
20	15 - 20	1162	20223	13510	5429	549	9682	772	654	71
21	20 - 30	1541	38124	26786	9301	1416	18103	1939	1807	160
22	30 - 50	1455	55358	39096	14570	2521	25617	3213	2870	308
23	50 - 100	663	43704	30345	12627	2215	19775	2210	1517	281
24	100 UND MEHR	56	7221	5097	1823	260	3331	323	354	68
25	INSGESAMT	13478	214308	144185	58590	7799	98375	10552	7847	1024
26	DAR. 1 U.M.	13146	214079	144104	58579	7798	98347	10518	7847	1024
LANDWIRTSCHAFTLICHE BETRIEBE										
27	0 AR	-	-	-	-	-	-	-	-	-
28	0,01-	1	4	3	2	-	0	0	1	-
29	1 - 2	22	34	25	3	-	11	2	12	-
30	2 - 5	81	293	218	35	5	133	11	56	-
31	5 - 10	249	1959	1492	126	21	968	36	338	3
32	10 - 15	503	6389	5072	172	57	3196	164	1090	16
33	15 - 20	604	10568	8336	244	75	5246	273	1742	80
34	20 - 30	1139	28231	23065	717	300	13896	1029	4669	147
35	30 - 50	1206	46184	39830	1418	698	23465	2179	7721	396
36	50 - 100	544	34822	31367	1458	621	18212	1450	5621	568
37	100 UND MEHR	67	9270	8421	573	142	5077	299	1404	149
38	INSGESAMT	4419	137754	117829	4746	1920	70206	5441	22653	1359
39	DAR. 1 U.M.	4415	137751	117827	4746	1920	70206	5441	22652	1359
LANDWIRTSCHAFTLICHE BETRIEBE										
40	0 AR	-	-	-	-	-	-	-	-	-
41	0,01-	1	8	5	2	0	1	1	-	1
42	1 - 2	23	33	21	5	2	14	2	-	7
43	2 - 5	52	184	130	34	4	101	5	-	39
44	5 - 10	77	587	390	115	13	309	17	4	106
45	10 - 15	80	1015	778	137	11	584	46	40	155
46	15 - 20	72	1283	1041	122	20	654	81	101	164
47	20 - 30	132	3335	2780	388	59	1726	211	254	365
48	30 - 50	167	6580	5623	747	96	3499	418	675	800
49	50 - 100	138	9301	7994	1044	130	5012	356	763	1174
50	100 UND MEHR	17	2664	2551	301	58	1654	60	183	538
51	INSGESAMT	766	25188	21311	2892	393	13554	1197	2020	3348
52	DAR. 1 U.M.	758	25183	21309	2892	393	13553	1196	2020	3347

1) OHNE STREUMIESEN.- 2) GETREIDE- BZW. KARTOFFEL- BZW. ZUCKERRUEBEN- BZW. KOERNERMAISANBAUFLAECHE.

BETRIEBE MIT ANBAUFLAECHE 2) VON ... BIS UNTER ... HA													I I I I I I I I I I I I
0,01 - 1			1 - 2			2 - 3			3 - 5			I I I I I I I I I I I	
BE- TRIEBE	ACKER- FLAECHE HA	ANBAU- IFLAECHE HA	BE- TRIEBE	ACKER- FLAECHE HA	ANBAU- IFLAECHE HA	BE- TRIEBE	ACKER- FLAECHE HA	ANBAU- IFLAECHE HA	BE- TRIEBE	ACKER- FLAECHE HA	ANBAU- IFLAECHE HA	I I I I I I I I I I I	
10	11	12	13	14	15	16	17	18	19	20	21	I I I I I I I I I I I	

MIT GETREIDEANBAU (EINSCHL. KOERNERMAIS)

-	-	-	-	-	-	-	-	-	-	-	-	- 01
206	92	71	-	-	-	-	-	-	-	-	-	- 02
1216	880	642	782	1075	1000	-	-	-	-	-	-	- 03
1115	1068	602	1299	2321	1826	980	2664	2338	673	2591	2467	04
426	683	230	689	1585	989	844	2790	2048	1496	7182	5796	05
106	383	54	184	634	261	260	1200	633	744	4330	2940	06
34	216	20	85	402	115	102	616	249	291	2115	1156	07
27	284	17	55	350	74	73	440	174	228	1957	893	08
10	129	6	31	152	39	66	518	152	132	1232	505	09
-	-	-	.	.	.	6	37	13	.	.	.	10
-	-	-	.	.	.	-	-	-	.	.	.	11
3140	3714	1642	3137	6777	4318	2331	8266	5606	3598	20065	13893	12
2934	3622	1570	3137	6777	4318	2331	8266	5606	3598	20065	13893	13

MIT KARTOFFELANBAU

-	-	-	-	-	-	-	-	-	-	-	-	- 14
332	81	34	-	-	-	-	-	-	-	-	-	- 15
1501	1235	227	12	17	14	-	-	-	-	-	-	- 16
2532	4507	434	29	78	38	5	14	10	3	12	10	17
2444	9896	456	49	275	59	12	78	26	11	89	37	18
1503	11278	318	19
987	10927	216	73	977	94	32	444	75	37	591	141	20
1156	18550	257	104	1983	137	56	1166	133	99	2078	368	21
992	23837	227	93	2704	118	50	1504	115	93	2777	358	22
434	18065	88	30	1393	37	22	1098	51	38	1615	139	23
40	3094	7	24
11921	101469	2263	476	8288	607	210	4885	484	307	7639	1148	25
11589	101388	2229	476	8288	607	210	4885	484	307	7639	1148	26

MIT ZUCKERRUEBENANBAU

-	-	-	-	-	-	-	-	-	-	-	-	- 27
4	2	1	-	-	-	-	-	-	-	-	-	- 28
18	19	6	4	6	6	-	-	-	-	-	-	- 29
58	141	25	19	62	22	4	14	9	-	-	-	- 30
67	319	29	133	836	181	36	247	79	.	.	.	31
.	.	.	176	1652	256	168	1713	391	111	1295	376	32
16	215	9	106	1286	153	181	2322	427	269	3979	973	33
16	231	9	84	1562	118	180	3340	435	508	10010	1946	34
14	386	8	37	1176	52	77	2390	177	223	6767	880	35
.	.	.	9	368	13	20	1088	48	.	.	.	36
.	.	.	-	-	-	3	239	7	5	505	18	37
237	1778	114	568	6949	801	669	11352	1572	1165	24956	4378	38
233	1776	113	568	6949	801	669	11352	1572	1165	24956	4378	39

MIT KOERNERMAISANBAU

-	-	-	-	-	-	-	-	-	-	-	-	- 40
8	2	1	-	-	-	-	-	-	-	-	-	- 41
23	21	7	-	-	-	-	-	-	-	-	-	- 42
38	86	12	9	27	12	43
39	169	18	16	88	21	13	76	31	6	36	20	44
30	249	15	26	256	36	6	59	14	10	120	37	45
16	211	7	21	291	28	18	280	44	.	.	.	46
24	460	14	31	670	41	19	372	43	.	.	.	47
17	515	10	37	1196	48	27	872	61	34	1125	122	48
8	495	5	12	624	16	14	831	33	28	1496	106	49
-	-	-	-	-	-	-	-	-	3	427	10	50
203	2208	88	152	3153	202	101	2584	235	131	4196	473	51
195	2205	87	152	3153	202	101	2584	235	131	4196	473	52

RHEINLAND-PFALZ

			BETRIEBE MIT ANBAUFLAECHE 2)									
NR.	LANDW. GENUTZTE FLAECHE VON ... BIS UNTER ... HA		5 - 10			10 - 15			15 - 20			
	BETRIEBE	ACKER-FLAECHE HA	ACKER-FLAECHE HA	ANBAU-FLAECHE HA	BETRIEBE	ACKER-FLAECHE HA	ACKER-FLAECHE HA	ANBAU-FLAECHE HA	BETRIEBE	ACKER-FLAECHE HA	ANBAU-FLAECHE HA	
			22	23	24	25	26	27	28	29	30	
LANDWIRTSCHAFTLICHE BETRIEBE												
01	0 AR	-	-	-	-	-	-	-	-	-	-	
02	0,01-	1	-	-	-	-	-	-	-	-	-	
03	1 - 2	-	-	-	-	-	-	-	-	-	-	
04	2 - 5	-	-	-	-	-	-	-	-	-	-	
05	5 - 10	1356	9529	8645	-	-	-	-	-	-	-	
06	10 - 15	1732	15939	12488	423	5262	4864	-	-	-	-	
07	15 - 20	1165	12691	8809	791	11870	9538	151	2618	2485	-	
08	20 - 30	1055	13797	8077	1285	22667	15913	716	15712	12233	-	
09	30 - 50	570	7694	4314	894	18125	11158	952	24548	16580	-	
10	50 - 100	.	.	.	187	4487	2344	289	8550	5028	-	
11	100 UND MEHR	.	.	.	6	139	72	8	204	135	-	
12	INSGESAMT	5991	61753	43177	3586	62550	43888	2116	51632	36462	-	
13	DAR. 1 U.M.	5991	61753	43177	3586	62550	43888	2116	51632	36462	-	
LANDWIRTSCHAFTLICHE BETRIEBE												
14	0 AR	-	-	-	-	-	-	-	-	-	-	
15	0,01-	1	-	-	-	-	-	-	-	-	-	
16	1 - 2	-	-	-	-	-	-	-	-	-	-	
17	2 - 5	-	-	-	-	-	-	-	-	-	-	
18	5 - 10	6	52	34	-	-	-	-	-	-	-	
19	10 - 15	21	273	119	
20	15 - 20	28	479	187	
21	20 - 30	96	2251	883	26	656	295	4	103	66	.	
22	30 - 50	114	3905	800	79	2953	960	
23	50 - 100	57	3089	393	26	1511	308	28	1726	469	.	
24	100 UND MEHR	3	283	17	
25	INSGESAMT	325	10333	2234	138	5472	1647	60	3044	1002	-	
26	DAR. 1 U.M.	325	10333	2234	138	5472	1647	60	3044	1002	-	
LANDWIRTSCHAFTLICHE BETRIEBE												
27	0 AR	-	-	-	-	-	-	-	-	-	-	
28	0,01-	1	-	-	-	-	-	-	-	-	-	
29	1 - 2	-	-	-	-	-	-	-	-	-	-	
30	2 - 5	-	-	-	-	-	-	-	-	-	-	
31	5 - 10	.	.	.	-	-	-	-	-	-	-	
32	10 - 15	.	.	.	-	-	-	-	-	-	-	
33	15 - 20	32	535	180	-	-	-	-	-	-	-	
34	20 - 30	346	7789	2109	5	134	52	-	-	-	-	
35	30 - 50	723	23888	5081	127	5021	1439	5	201	82	-	
36	50 - 100	183	9654	1374	199	11288	2358	77	5228	1279	-	
37	100 UND MEHR	10	902	77	6	817	79	8	820	132	-	
38	INSGESAMT	1302	42852	8874	337	17259	3928	90	6249	1494	-	
39	DAR. 1 U.M.	1302	42852	8874	337	17259	3928	90	6249	1494	-	
LANDWIRTSCHAFTLICHE BETRIEBE												
40	0 AR	-	-	-	-	-	-	-	-	-	-	
41	0,01-	1	-	-	-	-	-	-	-	-	-	
42	1 - 2	-	-	-	-	-	-	-	-	-	-	
43	2 - 5	-	-	-	-	-	-	-	-	-	-	
44	5 - 10	3	21	16	-	-	-	-	-	-	-	
45	10 - 15	8	95	53	-	-	-	-	-	-	-	
46	15 - 20	4	56	21	
47	20 - 30	19	423	119	
48	30 - 50	35	1256	229	5	189	61	
49	50 - 100	38	1955	272	14	856	157	10	684	164	-	
50	100 UND MEHR	4	365	28	
51	INSGESAMT	111	4171	736	25	1463	285	16	911	265	-	
52	DAR. 1 U.M.	111	4171	736	25	1463	285	16	911	265	-	

2) GETREIDE- BZW. KARTOFFEL- BZW. ZUCKERRUEBEN- BZW. KOERNERMAISANBAUFLAECHE.

VON ... BIS ... UNTER ... HA

20 - 25			25 - 30			30 - 50			50 - 80			80 UND MEHR			I L F D I N R
BETR.	ACKER- FL. HA	ANBAU- FL. HA	BETR.	ACKER- FL. HA	ANBAU- FL. HA	BETR.	ACKER- FL. HA	ANBAU- FL. HA	BETR.	ACKER- FL. HA	ANBAU- FL. HA	BETR.	ACKER- FL. HA	ANBAU- FL. HA	I R
31	32	33	34	35	36	37	38	39	40	41	42	43	44	45	I

MIT GETREIDEANBAU (EINSCHL. KOERNERMAIS)

-	-	-	-	-	-	-	-	-	-	-	-	-	-	-	- 01
-	-	-	-	-	-	-	-	-	-	-	-	-	-	-	- 02
-	-	-	-	-	-	-	-	-	-	-	-	-	-	-	- 03
-	-	-	-	-	-	-	-	-	-	-	-	-	-	-	- 04
-	-	-	-	-	-	-	-	-	-	-	-	-	-	-	- 05
-	-	-	-	-	-	-	-	-	-	-	-	-	-	-	- 06
-	-	-	-	-	-	-	-	-	-	-	-	-	-	-	- 07
242	6076	5259	40	1099	1061	-	-	-	-	-	-	-	-	-	- 08
776	24081	17203	429	15404	11583	265	10874	8955	-	-	-	-	-	-	- 09
361	12992	8057	344	14461	9440	967	51384	36712	200	15007	11517	3	270	268	10
11	591	242	12	575	322	105	7010	4273	173	16353	11075	76	12063	8446	11
1390	43740	30760	825	31539	22406	1337	69268	49940	373	31360	22591	79	12334	8715	12
1390	43740	30760	825	31539	22406	1337	69268	49940	373	31360	22591	79	12334	8715	13

MIT KARTOFFELANBAU

50 UND MEHR

-	-	-	-	-	-	-	-	-	-	-	-	-	-	-	14
-	-	-	-	-	-	-	-	-	-	-	-	-	-	-	15
-	-	-	-	-	-	-	-	-	-	-	-	-	-	-	16
-	-	-	-	-	-	-	-	-	-	-	-	-	-	-	17
-	-	-	-	-	-	-	-	-	-	-	-	-	-	-	18
-	-	-	-	-	-	-	-	-	-	-	-	-	-	-	19
-	-	-	-	-	-	-	-	-	-	-	-	-	-	-	20
.	.	.	3	132	77	.	.	.	-	-	-	-	-	-	21
.	-	-	-	-	-	-	22
16	1000	360	8	550	214	4	300	149	-	-	-	-	-	-	23
.	.	.	-	-	-	.	.	.	3	487	169	-	-	-	24
20	1230	446	11	682	291	7	655	261	3	487	169	-	-	-	25
20	1230	446	11	682	291	7	655	261	3	487	169	-	-	-	26

MIT ZUCKERRUEBENANBAU

-	-	-	-	-	-	-	-	-	-	-	-	-	-	-	27
-	-	-	-	-	-	-	-	-	-	-	-	-	-	-	28
-	-	-	-	-	-	-	-	-	-	-	-	-	-	-	29
-	-	-	-	-	-	-	-	-	-	-	-	-	-	-	30
-	-	-	-	-	-	-	-	-	-	-	-	-	-	-	31
-	-	-	-	-	-	-	-	-	-	-	-	-	-	-	32
-	-	-	-	-	-	-	-	-	-	-	-	-	-	-	33
-	-	-	-	-	-	-	-	-	-	-	-	-	-	-	34
-	-	-	-	-	-	-	-	-	-	-	-	-	-	-	35
12	958	263	4	329	108	.	.	.	-	-	-	-	-	-	36
8	841	181	11	1501	291	.	.	.	4	807	231	-	-	-	37
20	1798	444	15	1830	398	12	1998	419	4	807	231	-	-	-	38
20	1798	444	15	1830	398	12	1998	419	4	807	231	-	-	-	39

MIT KOERNERMAISANBAU

-	-	-	-	-	-	-	-	-	-	-	-	-	-	-	40
-	-	-	-	-	-	-	-	-	-	-	-	-	-	-	41
-	-	-	-	-	-	-	-	-	-	-	-	-	-	-	42
-	-	-	-	-	-	-	-	-	-	-	-	-	-	-	43
-	-	-	-	-	-	-	-	-	-	-	-	-	-	-	44
-	-	-	-	-	-	-	-	-	-	-	-	-	-	-	45
-	-	-	-	-	-	-	-	-	-	-	-	-	-	-	46
.	-	-	-	-	-	-	47
.	-	-	-	-	-	-	48
5	388	110	5	1211	442	-	-	-	49
.	5	1211	442	-	-	-	50
9	590	196	4	223	107	9	602	319	5	1211	442	-	-	-	51
9	590	196	4	223	107	9	602	319	5	1211	442	-	-	-	52

SAARLAND												
NR.	LANDW. GENUTZTE FLAECHE VON ... BIS UNTER ... HA	BETRIEBE	LANDW. GENUTZTE FLAECHE	ACKERLAND	DAUERGRUENLAND 1)	FUTTERPFLANZEN FLAECHE HA	GETREIDE	KARTOFFELN	ZUCKERRUEBEN	KOERNERMAIS		
		1	2	3	4	5	6	7	8	9		
LANDWIRTSCHAFTLICHE BETRIEBE												
01	0 AR	-	-	-	-	-	-	-	-	-		
02	0,01-	9	8	5	1	0	5	0	-	-		
03	1 - 2	143	207	118	72	2	98	13	-	1		
04	2 - 5	409	1369	805	524	17	689	47	-	1		
05	5 - 10	326	2303	1363	884	42	1190	44	-	4		
06	10 - 15	219	2669	1894	938	62	1471	28	-	0		
07	15 - 20	169	2898	1917	948	99	1615	21	-	9		
08	20 - 30	269	6532	3979	2497	263	3397	35	-	6		
09	30 - 50	256	9992	5836	4114	619	4680	38	-	43		
10	50 - 100	374	26641	14589	11862	1972	10749	53	-	56		
11	100 UND MEHR	99	12895	7596	5172	1061	5027	12	-	10		
12	INSGESAMT	2273	65512	37901	27013	4139	28920	291	-	129		
13	DAR. 1 U.M.	2264	65505	37896	27012	4139	28916	291	-	129		
LANDWIRTSCHAFTLICHE BETRIEBE												
14	0 AR	-	-	-	-	-	-	-	-	-		
15	0,01-	12	8	3	2	-	1	1	-	-		
16	1 - 2	108	156	83	58	2	51	20	-	-		
17	2 - 5	247	811	468	317	13	343	55	-	1		
18	5 - 10	185	1294	745	521	31	578	53	-	2		
19	10 - 15	102	1234	742	473	46	613	29	-	0		
20	15 - 20	70	1191	775	405	52	657	21	-	1		
21	20 - 30	122	2971	1784	1166	148	1510	35	-	3		
22	30 - 50	95	3648	2180	1445	237	1755	38	-	24		
23	50 - 100	95	6723	3789	2840	528	2821	53	-	17		
24	100 UND MEHR	19	2217	1283	934	197	891	12	-	-		
25	INSGESAMT	1055	20253	11852	8160	1254	9221	317	-	46		
26	DAR. 1 U.M.	1043	20245	11849	8159	1254	9220	316	-	46		
LANDWIRTSCHAFTLICHE BETRIEBE												
27	0 AR	-	-	-	-	-	-	-	-	-		
28	0,01-	-	-	-	-	-	-	-	-	-		
29	1 - 2	-	-	-	-	-	-	-	-	-		
30	2 - 5	-	-	-	-	-	-	-	-	-		
31	5 - 10	-	-	-	-	-	-	-	-	-		
32	10 - 15	-	-	-	-	-	-	-	-	-		
33	15 - 20	-	-	-	-	-	-	-	-	-		
34	20 - 30	-	-	-	-	-	-	-	-	-		
35	30 - 50	-	-	-	-	-	-	-	-	-		
36	50 - 100	-	-	-	-	-	-	-	-	-		
37	100 UND MEHR	-	-	-	-	-	-	-	-	-		
38	INSGESAMT	-	-	-	-	-	-	-	-	-		
39	DAR. 1 U.M.	-	-	-	-	-	-	-	-	-		
LANDWIRTSCHAFTLICHE BETRIEBE												
40	0 AR	-	-	-	-	-	-	-	-	-		
41	0,01-	-	-	-	-	-	-	-	-	-		
42	1 - 2	-	-	-	-	-	-	-	-	-		
43	2 - 5	-	-	-	-	-	-	-	-	-		
44	5 - 10	-	-	-	-	-	-	-	-	-		
45	10 - 15	-	-	-	-	-	-	-	-	-		
46	15 - 20	-	-	-	-	-	-	-	-	-		
47	20 - 30	-	-	-	-	-	-	-	-	-		
48	30 - 50	-	-	-	-	-	-	-	-	-		
49	50 - 100	-	-	-	-	-	-	-	-	-		
50	100 UND MEHR	-	-	-	-	-	-	-	-	-		
51	INSGESAMT	41	1746	1192	550	80	892	4	-	129		
52	DAR. 1 U.M.	41	1746	1192	550	80	892	4	-	129		

1) OHNE STREUWIESEN.- 2) GETREIDE- BZW. KARTOFFEL- BZW. ZUCKERRUEBEN- BZW. KOERNERMAISANBAUFLAECHE.

BETRIEBE MIT ANBAUFLAECHE 2) VON ... BIS UNTER ... HA												I L F I D I N R I
0,01 - 1			1 - 2			2 - 3			3 - 5			
BE- TRIEBE	ACKER- FLAECHE HA	ANBAU- FLAECHE HA	BE- TRIEBE	ACKER- FLAECHE HA	ANBAU- FLAECHE HA	BE- TRIEBE	ACKER- FLAECHE HA	ANBAU- FLAECHE HA	BE- TRIEBE	ACKER- FLAECHE HA	ANBAU- FLAECHE HA	
10	11	12	13	14	15	16	17	18	19	20	21	I

MIT GETREIDEANBAU (EINSCHL. KOERNERMAIS)

-	-	-	-	-	-	-	-	-	-	-	-	- 01
9	5	5	-	-	-	-	-	-	-	-	-	- 02
107	71	54	36	47	44	-	-	-	-	-	-	- 03
93	85	55	170	304	244	100	255	234	46	161	156	04
.	.	.	45	87	69	.	.	.	125	547	475	05
.	.	.	6	8	8	5	16	12	40	220	157	06
-	-	-	3	34	4	5	24	12	14	82	55	07
-	-	-	6	69	25	08
-	-	-	09
-	-	-	-	-	-	-	-	-	.	.	.	10
-	-	-	-	-	-	-	-	-	.	.	.	11
228	191	126	263	510	372	174	491	412	239	1171	899	12
219	186	121	263	510	372	174	491	412	239	1171	899	13

MIT KARTOFFELANBAU

-	-	-	-	-	-	-	-	-	-	-	-	- 14
12	3	1	-	-	-	-	-	-	-	-	-	- 15
108	83	20	-	-	-	-	-	-	-	-	-	- 16
243	455	50	4	13	5	-	-	-	-	-	-	- 17
175	684	36	7	39	9	- 18
98	702	24	- 19
65	725	15	5	50	6	-	-	-	-	-	-	- 20
117	1706	28	- 21
90	2013	24	- 22
82	3166	20	6	242	8	- 23
16	1114	4	-	-	-	- 24
1006	10651	222	31	489	38	12	492	27	3	61	10	25
994	10648	221	31	489	38	12	492	27	3	61	10	26

MIT ZUCKERRUEBENANBAU

-	-	-	-	-	-	-	-	-	-	-	-	- 27
-	-	-	-	-	-	-	-	-	-	-	-	- 28
-	-	-	-	-	-	-	-	-	-	-	-	- 29
-	-	-	-	-	-	-	-	-	-	-	-	- 30
-	-	-	-	-	-	-	-	-	-	-	-	- 31
-	-	-	-	-	-	-	-	-	-	-	-	- 32
-	-	-	-	-	-	-	-	-	-	-	-	- 33
-	-	-	-	-	-	-	-	-	-	-	-	- 34
-	-	-	-	-	-	-	-	-	-	-	-	- 35
-	-	-	-	-	-	-	-	-	-	-	-	- 36
-	-	-	-	-	-	-	-	-	-	-	-	- 37
-	-	-	-	-	-	-	-	-	-	-	-	- 38
-	-	-	-	-	-	-	-	-	-	-	-	- 39

MIT KOERNERMAISANBAU

-	-	-	-	-	-	-	-	-	-	-	-	- 40
-	-	-	-	-	-	-	-	-	-	-	-	- 41
-	-	-	.	.	.	-	-	-	-	-	-	- 42
.	-	-	-	-	-	-	- 43
.	-	-	-	-	-	-	- 44
.	-	-	-	-	-	-	- 45
.	-	-	-	-	-	-	- 46
.	-	-	-	-	-	-	- 47
.	-	-	-	-	-	-	- 48
.	-	-	-	-	-	-	- 49
.	-	-	-	-	-	-	- 50
11	127	3	11	206	15	5	158	11	4	295	15	51
11	127	3	11	206	15	5	158	11	4	295	15	52

SAARLAND

				BETRIEBE MIT ANBAUFLAECHE 2)											
LFDI NR.	LANDW. GENUTZTE FLAECHE VON ... BIS UNTER ... HA			5 - 10			10 - 15			15 - 20					
	BETRIEBE	ACKER- FLAECHE HA	ANBAU- FLAECHE HA	BETRIEBE	ACKER- FLAECHE HA	ANBAU- FLAECHE HA	BETRIEBE	ACKER- FLAECHE HA	ANBAU- FLAECHE HA	BETRIEBE	ACKER- FLAECHE HA	ANBAU- FLAECHE HA			
				22	23	24	25	26	27	28	29	30			
LANDWIRTSCHAFTLICHE BETRIEBE															
01	0 AR			-	-	-	-	-	-	-	-	-			
02	0,01-	1		-	-	-	-	-	-	-	-	-			
03	1 -	2		-	-	-	-	-	-	-	-	-			
04	2 -	5		-	-	-	-	-	-	-	-	-			
05	5 -	10		77	511	485									
06	10 -	15		135	1076	927									
07	15 -	20		66	646	508	60	777	689	21	354	347			
08	20 -	30		78	807	610	97	1421	1195	59	1076	991			
09	30 -	50		20	272	164	64	1093	813	76	1653	1312			
10	50 -	100		14	189	103	35	779	445	41	989	712			
11	100 UND MEHR			3	59	19	.	.	.	3	122	49			
12	INSGESAMT			393	3560	2815	289	4453	3520	200	4195	3411			
13	DAR. 1 U.M.			393	3560	2815	289	4453	3520	200	4195	3411			
LANDWIRTSCHAFTLICHE BETRIEBE															
14	0 AR			-	-	-	-	-	-	-	-	-			
15	0,01-	1		-	-	-	-	-	-	-	-	-			
16	1 -	2		-	-	-	-	-	-	-	-	-			
17	2 -	5		-	-	-	-	-	-	-	-	-			
18	5 -	10		-	-	-	-	-	-	-	-	-			
19	10 -	15		-	-	-	-	-	-	-	-	-			
20	15 -	20		-	-	-	-	-	-	-	-	-			
21	20 -	30		-	-	-	-	-	-	-	-	-			
22	30 -	50				
23	50 -	100				
24	100 UND MEHR					
25	INSGESAMT					
26	DAR. 1 U.M.					
LANDWIRTSCHAFTLICHE BETRIEBE															
27	0 AR			-	-	-	-	-	-	-	-	-			
28	0,01-	1		-	-	-	-	-	-	-	-	-			
29	1 -	2		-	-	-	-	-	-	-	-	-			
30	2 -	5		-	-	-	-	-	-	-	-	-			
31	5 -	10		-	-	-	-	-	-	-	-	-			
32	10 -	15		-	-	-	-	-	-	-	-	-			
33	15 -	20		-	-	-	-	-	-	-	-	-			
34	20 -	30		-	-	-	-	-	-	-	-	-			
35	30 -	50		-	-	-	-	-	-	-	-	-			
36	50 -	100		-	-	-	-	-	-	-	-	-			
37	100 UND MEHR			-	-	-	-	-	-	-	-	-			
38	INSGESAMT			-	-	-	-	-	-	-	-	-			
39	DAR. 1 U.M.			-	-	-	-	-	-	-	-	-			
LANDWIRTSCHAFTLICHE BETRIEBE															
40	0 AR			-	-	-	-	-	-	-	-	-			
41	0,01-	1		-	-	-	-	-	-	-	-	-			
42	1 -	2		-	-	-	-	-	-	-	-	-			
43	2 -	5		-	-	-	-	-	-	-	-	-			
44	5 -	10		-	-	-	-	-	-	-	-	-			
45	10 -	15		-	-	-	-	-	-	-	-	-			
46	15 -	20				
47	20 -	30				
48	30 -	50				
49	50 -	100				
50	100 UND MEHR					
51	INSGESAMT			7	249	41			
52	DAR. 1 U.M.			7	249	41			

2) GETREIDE- BZW. KARTOFFEL- BZW. ZUCKERRUEBEN- BZW. KOERNERMAISANBAUFLAECHE.

VON ... BIS ... UNTER ... HA

20 - 25			25 - 30			30 - 50			50 - 80			80 UND MEHR			I L F D I N R
BETR.	ACKER- FL.	ANBAU- FL.	BETR.	ACKER- FL.	ANBAU- FL.	BETR.	ACKER- FL.	ANBAU- FL.	BETR.	ACKER- FL.	ANBAU- FL.	BETR.	ACKER- FL.	ANBAU- FL.	I
31	32	33	34	35	36	37	38	39	40	41	42	43	44	45	I

MIT GETREIDEANBAU (EINSCHL. KOERNERMAIS)

-	-	-	-	-	-	-	-	-	-	-	-	-	-	-	- 01
-	-	-	-	-	-	-	-	-	-	-	-	-	-	-	- 02
-	-	-	-	-	-	-	-	-	-	-	-	-	-	-	- 03
-	-	-	-	-	-	-	-	-	-	-	-	-	-	-	- 04
-	-	-	-	-	-	-	-	-	-	-	-	-	-	-	- 05
-	-	-	-	-	-	-	-	-	-	-	-	-	-	-	- 06
19	420	404	6	165	165	-	-	-	-	-	-	-	-	-	- 07
41	1097	894	23	734	609	25	943	865	-	-	-	-	-	-	- 08
66	2162	1489	66	2493	1778	120	5889	4558	28	1935	1566	.	.	.	- 09
5	250	116	9	458	240	37	2238	1425	26	2220	1582	.	.	.	- 10
131	3929	2902	104	3850	2791	182	9070	6848	54	4155	3147	16	2327	1876	12
131	3929	2902	104	3850	2791	182	9070	6848	54	4155	3147	16	2327	1876	13

MIT KARTOFFELANBAU

-----50 UND MEHR-----

-	-	-	-	-	-	-	-	-	-	-	-	-	-	-	14
-	-	-	-	-	-	-	-	-	-	-	-	-	-	-	15
-	-	-	-	-	-	-	-	-	-	-	-	-	-	-	16
-	-	-	-	-	-	-	-	-	-	-	-	-	-	-	17
-	-	-	-	-	-	-	-	-	-	-	-	-	-	-	18
-	-	-	-	-	-	-	-	-	-	-	-	-	-	-	19
-	-	-	-	-	-	-	-	-	-	-	-	-	-	-	20
-	-	-	-	-	-	-	-	-	-	-	-	-	-	-	21
-	-	-	-	-	-	-	-	-	-	-	-	-	-	-	22
-	-	-	-	-	-	-	-	-	-	-	-	-	-	-	23
-	-	-	-	-	-	-	-	-	-	-	-	-	-	-	24
-	-	-	-	-	-	-	-	-	-	-	-	-	-	-	25
-	-	-	-	-	-	-	-	-	-	-	-	-	-	-	26

MIT ZUCKERRUEBENANBAU

-	-	-	-	-	-	-	-	-	-	-	-	-	-	-	27
-	-	-	-	-	-	-	-	-	-	-	-	-	-	-	28
-	-	-	-	-	-	-	-	-	-	-	-	-	-	-	29
-	-	-	-	-	-	-	-	-	-	-	-	-	-	-	30
-	-	-	-	-	-	-	-	-	-	-	-	-	-	-	31
-	-	-	-	-	-	-	-	-	-	-	-	-	-	-	32
-	-	-	-	-	-	-	-	-	-	-	-	-	-	-	33
-	-	-	-	-	-	-	-	-	-	-	-	-	-	-	34
-	-	-	-	-	-	-	-	-	-	-	-	-	-	-	35
-	-	-	-	-	-	-	-	-	-	-	-	-	-	-	36
-	-	-	-	-	-	-	-	-	-	-	-	-	-	-	37
-	-	-	-	-	-	-	-	-	-	-	-	-	-	-	38
-	-	-	-	-	-	-	-	-	-	-	-	-	-	-	39

MIT KOERNERMAISANBAU

-	-	-	-	-	-	-	-	-	-	-	-	-	-	-	40
-	-	-	-	-	-	-	-	-	-	-	-	-	-	-	41
-	-	-	-	-	-	-	-	-	-	-	-	-	-	-	42
-	-	-	-	-	-	-	-	-	-	-	-	-	-	-	43
-	-	-	-	-	-	-	-	-	-	-	-	-	-	-	44
-	-	-	-	-	-	-	-	-	-	-	-	-	-	-	45
-	-	-	-	-	-	-	-	-	-	-	-	-	-	-	46
-	-	-	-	-	-	-	-	-	-	-	-	-	-	-	47
-	-	-	-	-	-	-	-	-	-	-	-	-	-	-	48
-	-	-	-	-	-	-	-	-	-	-	-	-	-	-	49
-	-	-	-	-	-	-	-	-	-	-	-	-	-	-	50
-	-	-	-	-	-	-	-	-	-	-	-	-	-	-	51
-	-	-	-	-	-	-	-	-	-	-	-	-	-	-	52

SCHLESWIG-HOLSTEIN

LFDI NR.	LANDW. GENUTZTE FLAECHE VON ... BIS UNTER ... HA			BETRIEBE	LANDW. GENUTZTE FLAECHE	ACKER- LAND	DAUER- GRUEN- LAND 1)	FUTTER- PFLANZEN FLAECHE HA	GETREIDE	KAR- TOFFELN	ZUCKER- RUEBEN	KOERNER- MAIS
	1	2	3									
LANDWIRTSCHAFTLICHE BETRIEBE												
01	0	AR	-	-	-	-	-	-	-	-	-	-
02	0,01-	1	3	2	0	2	-	-	2	-	-	-
03	1	2	121	177	146	18	1	137	3	-	-	1
04	2	-	5	264	915	670	219	34	582	10	-	0
05	5	-	10	409	3017	1927	1021	100	1507	21	8	3
06	10	-	15	480	5973	3617	2258	313	2545	42	17	-
07	15	-	20	576	10117	6151	3847	685	3858	53	49	4
08	20	-	30	1449	36563	20982	15253	2934	12605	221	220	25
09	30	-	50	3391	135517	77591	57060	12760	44152	621	1213	18
10	50	-	100	4835	334492	204727	127868	33377	111169	1729	4833	192
11	100	UND MEHR	1547	261344	216052	42096	10662	125996	1426	9825	59	59
12	INSGESAMT			13075	788116	531865	249640	60865	302553	4126	16165	302
13	DAR. 1 U.M.			13072	788114	531863	249640	60865	302551	4126	16165	302
LANDWIRTSCHAFTLICHE BETRIEBE												
14	0	AR	-	-	-	-	-	-	-	-	-	-
15	0,01-	1	6	4	4	0	-	-	1	-	-	-
16	1	2	30	45	32	10	2	6	14	-	-	-
17	2	-	5	61	210	132	68	9	40	42	-	-
18	5	-	10	63	449	286	156	24	97	49	-	-
19	10	-	15	47	605	347	250	27	166	69	2	-
20	15	-	20	49	866	490	364	84	240	60	8	1
21	20	-	30	117	2942	1640	1267	218	827	269	16	-
22	30	-	50	214	8619	5075	3501	738	2654	740	140	6
23	50	-	100	293	20704	13752	6853	2440	6209	1962	481	10
24	100	UND MEHR	92	14307	11258	2979	1046	5595	1462	536	536	-
25	INSGESAMT			972	48752	33017	15447	4587	15835	4667	1182	16
26	DAR. 1 U.M.			966	48748	33014	15447	4587	15835	4666	1182	16
LANDWIRTSCHAFTLICHE BETRIEBE												
27	0	AR	-	-	-	-	-	-	-	-	-	-
28	0,01-	1	-	-	-	-	-	-	-	-	-	-
29	1	2	-	-	-	-	-	-	-	-	-	-
30	2	-	5	-	-	-	-	-	-	-	-	-
31	5	-	10	-	-	-	-	-	-	-	-	-
32	10	-	15	6	75	63	12	2	36	2	17	-
33	15	-	20	17	307	214	92	23	108	9	54	-
34	20	-	30	75	1875	1357	507	106	710	14	232	-
35	30	-	50	311	12931	9081	3786	1172	4748	115	1328	-
36	50	-	100	840	60511	42789	17525	5892	21836	581	5116	44
37	100	UND MEHR	499	102866	91004	11233	3050	51944	652	9923	1	1
38	INSGESAMT			1751	178582	144524	33156	10245	79387	1373	16679	45
39	DAR. 1 U.M.			1751	178582	144524	33156	10245	79387	1373	16679	45
LANDWIRTSCHAFTLICHE BETRIEBE												
40	0	AR	-	-	-	-	-	-	-	-	-	-
41	0,01-	1	-	-	-	-	-	-	-	-	-	-
42	1	2	-	-	-	-	-	-	-	-	-	-
43	2	-	5	-	-	-	-	-	-	-	-	-
44	5	-	10	-	-	-	-	-	-	-	-	-
45	10	-	15	-	-	-	-	-	-	-	-	-
46	15	-	20	-	-	-	-	-	-	-	-	-
47	20	-	30	-	-	-	-	-	-	-	-	-
48	30	-	50	-	-	-	-	-	-	-	-	-
49	50	-	100	-	-	-	-	-	-	-	-	-
50	100	UND MEHR	-	-	-	-	-	-	-	-	-	-
51	INSGESAMT			34	2131	1777	337	233	1122	12	35	302
52	DAR. 1 U.M.			34	2131	1777	337	233	1122	12	35	302

1) OHNE STREUWIESEN.- 2) GETREIDE- BZW. KARTOFFEL- BZW. ZUCKERRUEBEN- BZW. KOERNERMAISANBAUFLAECHE.

BETRIEBE MIT ANBAUFLAECHE 2) VON ... BIS UNTER ... HA

BE- TRIEBE	0,01 - 1			1 - 2			2 - 3			3 - 5			I L F I D I N R I .
	ACKER- FLAECHE HA	ANBAU- FLAECHE HA	ANBAU- FLAECHE HA	BE- TRIEBE	ACKER- FLAECHE HA	ANBAU- FLAECHE HA	BE- TRIEBE	ACKER- FLAECHE HA	ANBAU- FLAECHE HA	BE- TRIEBE	ACKER- FLAECHE HA	ANBAU- FLAECHE HA	
10	11	12	13	14	15	16	17	18	19	20	21	21	

MIT GETREIDEANBAU (EINSCHL. KOERNERMAIS)

-	-	-	-	-	-	-	-	-	-	-	-	- 01
3	2	2	-	-	-	-	-	-	-	-	-	- 02
33	25	19	88	121	118	-	-	-	-	-	-	- 03
37	54	19	71	125	98	85	221	200	71	270	265	04
20	47	12	73	178	95	80	297	192	118	589	447	05
11	27	7	44	161	61	64	328	149	117	732	438	06
.	62	378	141	120	922	456	07
.	88	639	205	229	1972	873	08
6	42	4	72	653	98	160	1572	367	337	3958	1276	09
-	-	-	19	260	27	103	1479	234	271	5143	1021	10
.	5	64	11	13	433	51	11
113	201	66	466	2082	628	647	4978	1498	1276	14020	4826	12
110	199	64	466	2082	628	647	4978	1498	1276	14020	4826	13

MIT KARTOFFELANBAU

-	-	-	-	-	-	-	-	-	-	-	-	- 14
6	4	1	-	-	-	-	-	-	-	-	-	- 15
26	28	9	4	5	5	-	-	-	-	-	-	- 16
47	92	18	9	20	11	- 17
44	170	17	13	76	16	3	22	7	3	19	10	18
20	117	6	17	134	20	3	19	7	4	42	13	19
29	243	14	11	114	13	4	54	9	.	.	.	20
41	452	18	33	462	40	16	239	35	13	202	45	21
64	1188	28	44	915	50	23	468	51	27	670	98	22
35	1351	17	54	1964	63	30	1220	65	40	1868	140	23
5	307	2	7	751	9	.	.	.	6	438	22	24
317	3952	129	192	4440	227	88	2776	194	98	3289	346	25
311	3949	128	192	4440	227	88	2776	194	98	3289	346	26

MIT ZUCKERRUEBENANBAU

-	-	-	-	-	-	-	-	-	-	-	-	- 27
-	-	-	-	-	-	-	-	-	-	-	-	- 28
-	-	-	.	.	.	-	-	-	-	-	-	- 29
-	-	-	-	-	-	-	-	-	-	-	-	- 30
-	-	-	-	-	-	-	-	-	-	-	-	- 31
-	-	-	- 32
.	.	.	3	20	4	6	77	14	3	51	10	33
.	.	.	21	321	27	61	1708	142	108	2963	80	34
.	.	.	39	743	56	61	1708	142	108	2963	396	35
-	-	-	.	.	.	96	4094	224	240	11051	895	36
-	-	-	.	.	.	11	934	25	32	2986	119	37
5	70	3	114	3039	158	190	7072	442	409	17495	1510	38
5	70	3	114	3039	158	190	7072	442	409	17495	1510	39

MIT KOERNERMAISANBAU

-	-	-	-	-	-	-	-	-	-	-	-	- 40
-	-	-	.	.	.	-	-	-	-	-	-	- 41
-	-	-	-	-	-	-	-	-	-	-	-	- 42
.	.	.	-	-	-	-	-	-	-	-	-	- 43
-	-	-	-	-	-	-	-	-	-	-	-	- 44
-	-	-	-	-	-	-	-	-	-	-	-	- 45
.	- 46
.	- 47
-	-	-	-	-	-	-	-	-	-	-	-	- 48
-	-	-	.	.	.	-	-	-	-	-	-	- 49
-	-	-	.	.	.	-	-	-	-	-	-	- 50
3	34	1	6	335	8	- 51
3	34	1	6	335	8	- 52

SCHLESWIG-HOLSTEIN

		BETRIEBE MIT ANBAUFLAECHE 2)											
LFDI NR.	LANDW. GENUTZTE FLAECHE VON ... BIS UNTER ... HA	5 - 10			10 - 15			15 - 20					
		BETRIEBE	ACKER- FLAECHE HA	ANBAU- FLAECHE HA	BETRIEBE	ACKER- FLAECHE HA	ANBAU- FLAECHE HA	BETRIEBE	ACKER- FLAECHE HA	ANBAU- FLAECHE HA	BETRIEBE	ACKER- FLAECHE HA	ANBAU- FLAECHE HA
		22	23	24	25	26	27	28	29	30			
LANDWIRTSCHAFTLICHE BETRIEBE													
01	0 AR	-	-	-	-	-	-	-	-	-	-	-	-
02	0,01-	1	-	-	-	-	-	-	-	-	-	-	-
03	1 - 2	-	-	-	-	-	-	-	-	-	-	-	-
04	2 - 5	-	-	-	-	-	-	-	-	-	-	-	-
05	5 - 10	118	816	762	-	-	-	-	-	-	-	-	-
06	10 - 15	193	1761	1310	51	608	581	-	-	-	-	-	-
07	15 - 20	228	2641	1562	113	1748	1318	20	344	396	-	-	-
08	20 - 30	514	6750	3709	361	6703	4343	160	3697	2704	-	-	-
09	30 - 50	864	13637	6231	724	16040	8776	531	15243	9160	-	-	-
10	50 - 100	750	17132	5377	686	20009	8349	607	21640	10455	-	-	-
11	100 UND MEHR	56	2030	402	44	1996	538	54	2651	915	-	-	-
12	INSGESAMT	2723	44768	19352	1979	47103	23904	1372	43575	23570	-	-	-
13	DAR. 1 U.M.	2723	44768	19352	1979	47103	23904	1372	43575	23570	-	-	-
LANDWIRTSCHAFTLICHE BETRIEBE													
14	0 AR	-	-	-	-	-	-	-	-	-	-	-	-
15	0,01-	1	-	-	-	-	-	-	-	-	-	-	-
16	1 - 2	-	-	-	-	-	-	-	-	-	-	-	-
17	2 - 5	-	-	-	-	-	-	-	-	-	-	-	-
18	5 - 10	-	-	-	-	-	-	-	-	-	-	-	-
19	10 - 15
20	15 - 20
21	20 - 30	9	179	61
22	30 - 50	39	1254	260	11	376	124
23	50 - 100	57	2874	380	39	2102	446	13	657	214	-	-	-
24	100 UND MEHR	13	1447	85	17	1420	195	11	1888	196	-	-	-
25	INSGESAMT	122	5815	809	71	3979	809	28	2659	477	-	-	-
26	DAR. 1 U.M.	122	5815	809	71	3979	809	28	2659	477	-	-	-
LANDWIRTSCHAFTLICHE BETRIEBE													
27	0 AR	-	-	-	-	-	-	-	-	-	-	-	-
28	0,01-	1	-	-	-	-	-	-	-	-	-	-	-
29	1 - 2	-	-	-	-	-	-	-	-	-	-	-	-
30	2 - 5	-	-	-	-	-	-	-	-	-	-	-	-
31	5 - 10	-	-	-	-	-	-	-	-	-	-	-	-
32	10 - 15
33	15 - 20
34	20 - 30	15	344	93
35	30 - 50	90	3178	586	.	.	.	3	132	51	-	-	-
36	50 - 100	321	16938	2132	102	6361	1176	28	2014	458	-	-	-
37	100 UND MEHR	119	12688	838	93	11083	1073	72	11683	1213	-	-	-
38	INSGESAMT	548	33192	3668	205	17800	2357	103	13829	1722	-	-	-
39	DAR. 1 U.M.	548	33192	3668	205	17800	2357	103	13829	1722	-	-	-
LANDWIRTSCHAFTLICHE BETRIEBE													
40	0 AR	-	-	-	-	-	-	-	-	-	-	-	-
41	0,01-	1	-	-	-	-	-	-	-	-	-	-	-
42	1 - 2	-	-	-	-	-	-	-	-	-	-	-	-
43	2 - 5	-	-	-	-	-	-	-	-	-	-	-	-
44	5 - 10	-	-	-	-	-	-	-	-	-	-	-	-
45	10 - 15	-	-	-	-	-	-	-	-	-	-	-	-
46	15 - 20	-	-	-	-	-	-	-	-	-	-	-	-
47	20 - 30
48	30 - 50
49	50 - 100
50	100 UND MEHR
51	INSGESAMT	8	428	56	7	364	81	3	172	52	-	-	-
52	DAR. 1 U.M.	8	428	56	7	364	81	3	172	52	-	-	-

2) GETREIDE- BZW. KARTOFFEL- BZW. ZUCKERRUEBEN- BZW. KOERNERMAISANBAUFLAECHE.

VON ... BIS ... UNTER ... HA

20 - 25			25 - 30			30 - 50			50 - 80			80 UND MEHR			I L F D I N R	
BETR.	ACKER- FL. HA	ANBAU- FL. HA	BETR.	ACKER- FL. HA	ANBAU- FL. HA	BETR.	ACKER- FL. HA	ANBAU- FL. HA	BETR.	ACKER- FL. HA	ANBAU- FL. HA	BETR.	ACKER- FL. HA	ANBAU- FL. HA		
31	I	I	34	I	I	37	I	I	40	I	I	43	I	I	45	I

MIT GETREIDEANBAU (EINSCHL. KOERNERMAIS)

-	-	-	-	-	-	-	-	-	-	-	-	-	-	-	-	-	01
-	-	-	-	-	-	-	-	-	-	-	-	-	-	-	-	-	02
-	-	-	-	-	-	-	-	-	-	-	-	-	-	-	-	-	03
-	-	-	-	-	-	-	-	-	-	-	-	-	-	-	-	-	04
-	-	-	-	-	-	-	-	-	-	-	-	-	-	-	-	-	05
-	-	-	-	-	-	-	-	-	-	-	-	-	-	-	-	-	06
28	681	604	3	82	81	-	-	-	-	-	-	-	-	-	-	-	07
333	11375	7373	208	8301	5665	156	6770	5204	-	-	-	-	-	-	-	-	08
505	21399	11193	412	19635	11214	1149	70803	44047	330	26958	19004	3	268	249	10	-	09
51	2714	1117	56	3937	1523	245	19958	9690	439	48873	28495	581	133383	83251	11	-	10
917	36169	20287	679	31955	18482	1550	97531	58941	769	75831	47499	584	133651	83499	12	-	11
917	36169	20287	679	31955	18482	1550	97531	58941	769	75831	47499	584	133651	83499	13	-	12

MIT KARTOFFELANBAU

50 UND MEHR

-	-	-	-	-	-	-	-	-	-	-	-	-	-	-	-	-	14
-	-	-	-	-	-	-	-	-	-	-	-	-	-	-	-	-	15
-	-	-	-	-	-	-	-	-	-	-	-	-	-	-	-	-	16
-	-	-	-	-	-	-	-	-	-	-	-	-	-	-	-	-	17
-	-	-	-	-	-	-	-	-	-	-	-	-	-	-	-	-	18
-	-	-	-	-	-	-	-	-	-	-	-	-	-	-	-	-	19
.	.	.	-	-	-	-	-	-	-	-	-	-	-	-	-	-	20
.	.	.	-	-	-	-	-	-	-	-	-	-	-	-	-	-	21
.	.	.	-	-	-	-	-	-	-	-	-	-	-	-	-	-	22
14	909	303	6	418	160	-	-	-	-	-	-	-	-	-	-	-	23
8	1082	175	5	595	132	11	1423	394	24
25	2087	547	11	1012	292	16	1788	549	4	1220	288	-	-	-	-	-	25
25	2087	547	11	1012	292	16	1788	549	4	1220	288	-	-	-	-	-	26

MIT ZUCKERRUEBENANBAU

-	-	-	-	-	-	-	-	-	-	-	-	-	-	-	-	-	27
-	-	-	-	-	-	-	-	-	-	-	-	-	-	-	-	-	28
-	-	-	-	-	-	-	-	-	-	-	-	-	-	-	-	-	29
-	-	-	-	-	-	-	-	-	-	-	-	-	-	-	-	-	30
-	-	-	-	-	-	-	-	-	-	-	-	-	-	-	-	-	31
-	-	-	-	-	-	-	-	-	-	-	-	-	-	-	-	-	32
-	-	-	-	-	-	-	-	-	-	-	-	-	-	-	-	-	33
-	-	-	-	-	-	-	-	-	-	-	-	-	-	-	-	-	34
-	-	-	-	-	-	-	-	-	-	-	-	-	-	-	-	-	35
5	369	105	-	-	-	-	-	-	-	-	36
45	8070	973	46	21134	3025	-	-	-	-	-	37
50	8439	1078	34	7323	912	47	15130	1804	46	21134	3025	-	-	-	-	-	38
50	8439	1078	34	7323	912	47	15130	1804	46	21134	3025	-	-	-	-	-	39

MIT KOERNERMAISANBAU

-	-	-	-	-	-	-	-	-	-	-	-	-	-	-	-	-	40
-	-	-	-	-	-	-	-	-	-	-	-	-	-	-	-	-	41
-	-	-	-	-	-	-	-	-	-	-	-	-	-	-	-	-	42
-	-	-	-	-	-	-	-	-	-	-	-	-	-	-	-	-	43
-	-	-	-	-	-	-	-	-	-	-	-	-	-	-	-	-	44
-	-	-	-	-	-	-	-	-	-	-	-	-	-	-	-	-	45
-	-	-	-	-	-	-	-	-	-	-	-	-	-	-	-	-	46
-	-	-	-	-	-	-	-	-	-	-	-	-	-	-	-	-	47
-	-	-	-	-	-	-	-	-	-	-	-	-	-	-	-	-	48
.	-	-	-	-	-	-	-	-	49
.	-	-	-	-	-	-	-	-	50
.	-	-	-	-	-	-	-	-	51
.	-	-	-	-	-	-	-	-	52

NEUE LAENDER UND BERLIN-OST

LFDI NR.	LANDW. GENUTZTE FLAECHE VON ... BIS UNTER ... HA	BETRIEBE	LANDW. GENUTZTE FLAECHE	ACKER- LAND	DAUER- GRUEN- LAND 1)	FUTTER- PFLANZEN FLAECHE HA	GETREIDE	KAR- TOFFELN	ZUCKER- RUEBEN	KOERNER- MAIS	LANDWIRTSCHAFTLICHE BETRIEBE	
											1	2
01	0 AR	-	-	-	-	-	-	-	-	-	-	-
02	0,01-	1	51	34	29	3	15	5	1	1	-	-
03	1 -	2	1294	1807	1243	463	777	188	3	7	-	-
04	2 -	5	1765	5476	3318	1938	402	2191	334	10	25	-
05	5 -	10	1231	8872	5700	2930	780	3928	311	29	37	-
06	10 -	15	869	10616	7453	2944	1160	4979	297	53	30	-
07	15 -	20	692	11910	8561	3123	1261	5713	263	90	33	-
08	20 -	30	763	18617	13314	5018	1883	8853	321	239	57	-
09	30 -	50	847	32892	24081	8272	3648	16026	388	601	152	-
10	50 -	100	918	64872	49332	14816	7363	32633	566	1919	220	-
11	100 UND MEHR		3757	4994244	4092257	834498	829261	2080862	113748	163849	18766	-
12	INSGESAMT		12197	5149341	4205297	874005	845874	2155978	116422	166793	19326	-
13	DAR. 1 U.M.		12196	5149307	4205258	874001	845873	2155962	116417	166793	19326	-
LANDWIRTSCHAFTLICHE BETRIEBE												
14	0 AR	-	-	-	-	-	-	-	-	-	-	-
15	0,01-	1	151	86	68	10	2	10	21	0	1	-
16	1 -	2	1430	1972	1156	687	150	462	302	5	5	-
17	2 -	5	1643	5055	2715	2107	479	1303	467	11	12	-
18	5 -	10	913	6523	3845	2482	688	2110	396	17	12	-
19	10 -	15	546	6638	4474	1979	871	2484	340	28	9	-
20	15 -	20	376	6470	4610	1736	798	2712	279	33	16	-
21	20 -	30	382	9253	6617	2462	959	4110	348	94	26	-
22	30 -	50	341	13268	9614	3418	1566	6045	439	179	32	-
23	50 -	100	296	20578	15740	4590	2451	9407	843	523	38	-
24	100 UND MEHR		1821	3347494	2732447	575337	535837	1363868	113758	100272	8481	-
25	INSGESAMT		7899	3417338	2781297	594807	543841	1392511	117193	101162	8633	-
26	DAR. 1 U.M.		7748	3417252	2781219	594797	543839	1392501	117172	101162	8632	-
LANDWIRTSCHAFTLICHE BETRIEBE												
27	0 AR	-	-	-	-	-	-	-	-	-	-	-
28	0,01-	1	4	3	2	-	-	1	0	1	-	-
29	1 -	2	31	40	27	11	3	9	6	7	-	-
30	2 -	5	46	144	100	41	14	49	14	16	-	-
31	5 -	10	50	371	281	76	24	184	16	30	2	-
32	10 -	15	61	738	598	116	44	424	20	74	6	-
33	15 -	20	56	980	853	107	93	548	18	92	2	-
34	20 -	30	112	2771	2310	414	263	1456	53	239	15	-
35	30 -	50	189	7426	6345	964	798	4077	57	612	33	-
36	50 -	100	343	25489	21681	3689	2417	14511	219	1919	154	-
37	100 UND MEHR		2284	3319477	2850307	434395	510070	1512313	77041	164107	13618	-
38	INSGESAMT		3176	3357436	2882503	439812	513728	1533572	77446	167097	13830	-
39	DAR. 1 U.M.		3172	3357434	2882501	439812	513728	1533571	77445	167096	13830	-
LANDWIRTSCHAFTLICHE BETRIEBE												
40	0 AR	-	-	-	-	-	-	-	-	-	-	-
41	0,01-	1	-
42	1 -	2	-
43	2 -	5	52	162	101	53	11	61	12	-	25	-
44	5 -	10	33	227	156	69	27	102	6	1	37	-
45	10 -	15	27	330	240	86	8	188	13	4	30	-
46	15 -	20	20	334	234	90	16	156	16	3	33	-
47	20 -	30	25	609	442	153	56	302	12	13	57	-
48	30 -	50	30	1175	781	393	75	583	28	33	152	-
49	50 -	100	23	1547	1286	258	148	847	5	61	220	-
50	100 UND MEHR		245	378784	332358	40040	50632	189152	8821	15757	18766	-
51	INSGESAMT		498	383229	335635	41163	50978	191408	8919	15872	19326	-
52	DAR. 1 U.M.		-

1) OHNE STREUWIESEN.- 2) GETREIDE- BZW. KARTOFFEL- BZW. ZUCKERRUEBEN- BZW. KOERNERMAISANBAUFLAECHE.

BETRIEBE MIT ANBAUFLÄCHE 2) VON ... BIS UNTER ... HA

0,01 - 1			1 - 2			2 - 3			3 - 5			I L F D I N R
BE- TRIEBE	ACKER- FLÄCHE HA	ANBAU- FLÄCHE HA	BE- TRIEBE	ACKER- FLÄCHE HA	ANBAU- FLÄCHE HA	BE- TRIEBE	ACKER- FLÄCHE HA	ANBAU- FLÄCHE HA	BE- TRIEBE	ACKER- FLÄCHE HA	ANBAU- FLÄCHE HA	I .
10	11	12	13	14	15	16	17	18	19	20	21	I

MIT GETREIDEANBAU (EINSCHL. KOERNERMAIS)

-	-	-	-	-	-	-	-	-	-	-	-	- 01
51	29	15	-	-	-	-	-	-	-	-	-	- 02
1042	902	481	252	341	296	-	-	-	-	-	-	- 03
728	860	364	683	1372	907	249	686	557	105	400	364	04
132	290	69	236	771	324	253	999	591	360	1873	1358	05
26	147	16	68	375	90	74	484	174	193	1435	742	06
10	82	5	24	242	32	29	279	70	105	947	400	07
5	58	4	8	75	11	25	245	57	63	793	244	08
.	.	.	6	51	9	9	152	22	.	.	.	09
-	-	-	3	36	4	3	161	7	11	171	43	10
.	.	.	-	-	-	-	-	-	.	.	.	11
1997	2424	955	1280	3264	1673	642	3006	1477	864	6222	3251	12
1946	2396	940	1280	3264	1673	642	3006	1477	864	6222	3251	13

MIT KARTOFFELANBAU

-	-	-	-	-	-	-	-	-	-	-	-	- 14
151	68	21	-	-	-	-	-	-	-	-	-	- 15
1415	1138	286	15	19	16	-	-	-	-	-	-	- 16
1600	2599	413	38	100	41	17
831	3404	269	64	330	73	18
450	3607	166	70	629	83	15	134	32	7	64	27	19
273	3280	101	73	927	87	19	247	41	7	95	26	20
254	4372	101	83	1399	98	26	464	56	14	260	53	21
209	6009	80	74	1900	88	22	623	47	22	689	75	22
152	8074	66	67	3513	80	24	1183	50	19	956	63	23
85	16096	34	52	12643	60	53	20115	117	62	54152	226	24
5420	48645	1536	536	21461	625	173	22834	375	138	56262	492	25
5269	48577	1515	536	21461	625	173	22834	375	138	56262	492	26

MIT ZUCKERRUEBENANBAU

-	-	-	-	-	-	-	-	-	-	-	-	- 27
4	2	1	-	-	-	-	-	-	-	-	-	- 28
.	- 29
43	93	12	- 30
35	193	12	- 31
25	222	12	31	322	34	- 32
.	.	.	29	443	37	13	202	28	.	.	.	33
11	183	6	34	658	43	40	840	87	21	484	71	34
16	408	8	30	934	36	39	1273	87	.	.	.	35
6	252	4	20	854	25	42	2361	91	77	4537	280	36
.	.	.	15	1969	17	19	6736	42	70	21558	257	37
182	1882	66	175	5262	208	159	11459	348	238	29003	860	38
178	1880	65	175	5262	208	159	11459	348	238	29003	860	39

MIT KOERNERMAISANBAU

-	-	-	-	-	-	-	-	-	-	-	-	- 40
.	.	.	-	-	-	-	-	-	-	-	-	- 41
.	.	.	-	-	-	-	-	-	-	-	-	- 42
43	72	10	6	19	8	3	10	7	-	-	-	- 43
16	72	6	10	45	13	- 44
11	108	4	10	78	12	- 45
7	88	3	5	58	6	4	44	8	4	44	16	46
5	83	2	5	77	7	8	144	18	4	73	14	47
2	68	1	6	106	7	9	228	22	.	.	.	48
.	.	.	3	161	3	.	.	.	3	110	10	49
.	.	.	-	-	-	4	657	9	7	2684	27	50
129	717	34	45	544	56	40	1264	89	23	2982	85	51
.	.	.	45	544	56	40	1264	89	23	2982	85	52

NEUE LAENDER UND BERLIN-OST

			BETRIEBE MIT ANBAUFLAECHE 2)											
LFDI NR.	LANDW. GENUTZTE FLAECHE VON ... BIS UNTER ... HA		5 - 10			10 - 15			15 - 20					
	BETRIEBE	ACKER- FLAECHE HA	ANBAU- FLAECHE HA	BETRIEBE	ACKER- FLAECHE HA	ANBAU- FLAECHE HA	BETRIEBE	ACKER- FLAECHE HA	ANBAU- FLAECHE HA	BETRIEBE	ACKER- FLAECHE HA	ANBAU- FLAECHE HA		
			22	23	24	25	26	27	28	29	30			
LANDWIRTSCHAFTLICHE BETRIEBE														
01	0 AR		-	-	-	-	-	-	-	-	-	-		
02	0,01-	1	-	-	-	-	-	-	-	-	-	-		
03	1 -	2	-	-	-	-	-	-	-	-	-	-		
04	2 -	5	-	-	-	-	-	-	-	-	-	-		
05	5 -	10	250	1766	1586	-	-	-	-	-	-	-		
06	10 -	15	399	3697	2718	109	1314	1240	-	-	-	-		
07	15 -	20	291	3511	2149	177	2550	2133	56	950	923	-		
08	20 -	30	206	3084	1515	238	4276	2896	143	2970	2439	-		
09	30 -	50	.	.	.	172	4087	2117	152	4211	2662	-		
10	50 -	100	38	1199	290	63	2073	779	87	3704	1494	-		
11	100 UND MEHR		.	.	.	13	1036	153	14	1200	231	-		
12	INSGESAMT		1318	16764	9272	772	15335	9317	452	13036	7749	-		
13	DAR. 1 U.M.		1318	16764	9272	772	15335	9317	452	13036	7749	-		
LANDWIRTSCHAFTLICHE BETRIEBE														
14	0 AR		-	-	-	-	-	-	-	-	-	-		
15	0,01-	1	-	-	-	-	-	-	-	-	-	-		
16	1 -	2	-	-	-	-	-	-	-	-	-	-		
17	2 -	5	-	-	-	-	-	-	-	-	-	-		
18	5 -	10	-		
19	10 -	15	-		
20	15 -	20	4	62	24	-	-	-	-	-	-	-		
21	20 -	30	-		
22	30 -	50	9	250	58	-		
23	50 -	100	16	893	102	5	245	59	.	.	.	-		
24	100 UND MEHR		194	179209	1275	157	190608	1741	95	124589	1535	-		
25	INSGESAMT		231	180527	1508	166	190932	1845	102	124914	1646	-		
26	DAR. 1 U.M.		231	180527	1508	166	190932	1845	102	124914	1646	-		
LANDWIRTSCHAFTLICHE BETRIEBE														
27	0 AR		-	-	-	-	-	-	-	-	-	-		
28	0,01-	1	-	-	-	-	-	-	-	-	-	-		
29	1 -	2	-	-	-	-	-	-	-	-	-	-		
30	2 -	5	-	-	-	-	-	-	-	-	-	-		
31	5 -	10	-	-	-	-	-	-	-	-	-	-		
32	10 -	15	-	-	-	-		
33	15 -	20	3	43	16	-	-	-	-	-	-	-		
34	20 -	30	6	144	32	-	-	-	-	-	-	-		
35	30 -	50	34	1252	204	-		
36	50 -	100	157	10447	1022	34	2659	385	7	571	113	-		
37	100 UND MEHR		193	55083	1340	228	91100	2614	165	91369	2684	-		
38	INSGESAMT		393	66969	2615	265	93822	3030	172	91940	2797	-		
39	DAR. 1 U.M.		393	66969	2615	265	93822	3030	172	91940	2797	-		
LANDWIRTSCHAFTLICHE BETRIEBE														
40	0 AR		-	-	-	-	-	-	-	-	-	-		
41	0,01-	1	-	-	-	-	-	-	-	-	-	-		
42	1 -	2	-	-	-	-	-	-	-	-	-	-		
43	2 -	5	-	-	-	-	-	-	-	-	-	-		
44	5 -	10	-	-	-	-	-	-	-	-	-	-		
45	10 -	15	-	-	-	-	-	-	-	-	-	-		
46	15 -	20	-	-	-	-	-	-	-	-	-	-		
47	20 -	30	3	64	17	-	-	-	-	-	-	-		
48	30 -	50	6	163	42	-		
49	50 -	100	8	427	54	-		
50	100 UND MEHR		22	6424	154	26	23778	285	18	10602	293	-		
51	INSGESAMT		39	7078	267	30	23927	332	21	10792	344	-		
52	DAR. 1 U.M.		39	7078	267	30	23927	332	21	10792	344	-		

2) GETREIDE- BZW. KARTOFFEL- BZW. ZUCKERRUEBEN- BZW. KOERNERMAISANBAUFLAECHE.

Früheres Bundesgebiet
2 Betriebe nach Rechtsformen*)
 2.2 Forstbetriebe

Waldfläche von ... bis unter ... ha	Jahr	Insgesamt		Davon Betriebe, deren Inhaber ... sind						
				natürliche Personen 1)			juristische Personen 2)			
		Betriebe		BF	LF	WF	Betriebe	BF	LF	WF
		1	2	3	4 ha	5		6	7 ha	8
1 - 50	1971	68 285	55 451	295 679	2 841	249 116	12 834	209 669	776	166 231
	1979	88 890	78 587	367 212	3 303	310 835	10 303	172 968	360	132 560
	1983	93 579	83 907	391 440	3 535	331 442	9 672	161 884	528	123 457
	1987	97 218	87 706	402 832	3 438	343 184	9 512	147 627	333	122 198
	1991	108 560	99 268	451 094	3 644	389 207	9 292	147 868	305	121 055
50 - 200	1971	6 331	1 360	143 930	1 444	134 311	4 971	560 759	2 661	529 095
	1979	4 750	1 144	118 793	1 257	109 423	3 606	404 815	312	386 779
	1983	4 354	1 190	123 671	1 570	114 666	3 164	358 693	362	336 853
	1987	4 319	1 154	119 355	1 469	110 571	3 165	353 400	337	337 371
	1991	4 281	1 150	119 504	1 419	110 327	3 131	356 825	307	333 121
200 - 500	1971	2 378	397	132 176	1 176	123 581	1 981	634 102	2 311	611 119
	1979	1 909	288	95 896	751	90 185	1 621	533 102	343	511 747
	1983	1 783	310	102 771	782	96 764	1 473	485 157	333	465 951
	1987	1 779	313	103 503	802	97 887	1 466	478 657	384	462 254
	1991	1 775	324	106 306	952	101 064	1 451	473 465	359	458 562
500 und mehr	1971	1 848	266	490 293	5 772	464 510	1 582	3 094 490	10 637	2 890 278
	1979	1 814	229	422 927	3 835	400 811	1 585	3 466 678	8 808	3 273 627
	1983	1 883	243	449 471	3 610	426 570	1 640	3 565 843	10 255	3 370 297
	1987	1 907	246	442 787	3 034	420 339	1 661	3 575 751	9 009	3 402 996
	1991	1 902	247	459 253	3 364	436 968	1 655	3 608 312	8 755	3 444 901
Insgesamt ...	1971	78 842	57 474	1 062 077	11 232	971 517	21 368	4 499 019	16 385	4 196 720
	1979	97 363	80 248	1 004 828	9 147	911 255	17 115	4 577 561	9 822	4 304 714
	1983	101 599	85 650	1 067 352	9 496	969 441	15 949	4 571 578	11 476	4 296 559
	1987	105 223	89 419	1 068 478	8 742	971 982	15 804	4 555 434	10 062	4 324 818
	1991	116 518	100 989	1 136 157	9 379	1 037 566	15 529	4 586 469	9 726	4 357 639

*) Erläuterungen zu den Erhebungsjahren siehe S. 284.

1) Einzelperson, Ehepaar, Geschwister, Erbengemeinschaft, nicht eingetragener Verein, BGB-Gesellschaft, offene Handelsgesellschaft, Kommanditgesellschaft oder dergleichen Personengemeinschaft.

2) Gebietskörperschaften, sonstige juristische Personen des öffentlichen Rechts, juristische Personen des privaten Rechts (im einzelnen siehe S. 8).

VON ... BIS ... UNTER ... HA

20 - 25			25 - 30			30 - 50			50 - 80			80 UND MEHR			I I I I I I I I I I
BETR.	ACKER- FL. HA	ANBAU- FL. HA	BETR.	ACKER- FL. HA	ANBAU- FL. HA	BETR.	ACKER- FL. HA	ANBAU- FL. HA	BETR.	ACKER- FL. HA	ANBAU- FL. HA	BETR.	ACKER- FL. HA	ANBAU- FL. HA	I I I I I I I I I I
31	32	33	34	35	36	37	38	39	40	41	42	43	44	45	I I I I I I I I I I

MIT GETREIDEANBAU (EINSCHL. KOERNERMAIS)

-	-	-	-	-	-	-	-	-	-	-	-	-	-	-	-	01
-	-	-	-	-	-	-	-	-	-	-	-	-	-	-	-	02
-	-	-	-	-	-	-	-	-	-	-	-	-	-	-	-	03
-	-	-	-	-	-	-	-	-	-	-	-	-	-	-	-	04
-	-	-	-	-	-	-	-	-	-	-	-	-	-	-	-	05
-	-	-	-	-	-	-	-	-	-	-	-	-	-	-	-	06
65	1547	1421	10	267	266	-	-	-	-	-	-	-	-	-	-	07
113	3429	2496	108	3680	2936	135	5233	4745	-	-	-	-	-	-	-	08
103	4511	2281	79	3761	2148	323	18440	12845	195	14084	11659	13	1192	1084	10	09
19	1844	406	21	2659	572	156	16493	6105	262	32142	17174	3260	4035974	2056144	11	
300	11332	6604	218	10347	5922	614	40165	23695	457	46226	28833	3273	4037166	2057228	12	
300	11332	6604	218	10347	5922	614	40165	23695	457	46226	28833	3273	4037166	2057228	13	

MIT KARTOFFELANBAU

50 UND MEHR

-	-	-	-	-	-	-	-	-	-	-	-	-	-	-	-	14
-	-	-	-	-	-	-	-	-	-	-	-	-	-	-	-	15
-	-	-	-	-	-	-	-	-	-	-	-	-	-	-	-	16
-	-	-	-	-	-	-	-	-	-	-	-	-	-	-	-	17
-	-	-	-	-	-	-	-	-	-	-	-	-	-	-	-	18
-	-	-	-	-	-	-	-	-	-	-	-	-	-	-	-	19
-	-	-	-	-	-	-	-	-	-	-	-	-	-	-	-	20
-	-	-	-	-	-	-	-	-	-	-	-	-	-	-	-	21
-	-	-	-	-	-	-	-	-	-	-	-	-	-	-	-	22
4	294	84	.	.	.	-	-	-	3	232	232	-	-	-	-	23
117	156075	2498	73	111265	1918	247	389112	9387	686	1478584	94966	-	-	-	-	24
121	156369	2582	76	111415	1999	247	389112	9387	689	1478816	95199	-	-	-	-	25
121	156369	2582	76	111415	1999	247	389112	9387	689	1478816	95199	-	-	-	-	26

MIT ZUCKERRUEBENANBAU

-	-	-	-	-	-	-	-	-	-	-	-	-	-	-	-	27
-	-	-	-	-	-	-	-	-	-	-	-	-	-	-	-	28
-	-	-	-	-	-	-	-	-	-	-	-	-	-	-	-	29
-	-	-	-	-	-	-	-	-	-	-	-	-	-	-	-	30
-	-	-	-	-	-	-	-	-	-	-	-	-	-	-	-	31
-	-	-	-	-	-	-	-	-	-	-	-	-	-	-	-	32
-	-	-	-	-	-	-	-	-	-	-	-	-	-	-	-	33
-	-	-	-	-	-	-	-	-	-	-	-	-	-	-	-	34
-	-	-	-	-	-	-	-	-	-	-	-	-	-	-	-	35
.	.	.	105	79271	2731	394	402372	14804	945	1997347	136463	-	-	-	-	36
.	.	.	105	79271	2731	394	402372	14804	945	1997347	136463	-	-	-	-	37
148	103175	3175	105	79271	2731	394	402372	14804	945	1997347	136463	-	-	-	-	38
148	103175	3175	105	79271	2731	394	402372	14804	945	1997347	136463	-	-	-	-	39

MIT KOERNERMAISANBAU

-	-	-	-	-	-	-	-	-	-	-	-	-	-	-	-	40
-	-	-	-	-	-	-	-	-	-	-	-	-	-	-	-	41
-	-	-	-	-	-	-	-	-	-	-	-	-	-	-	-	42
-	-	-	-	-	-	-	-	-	-	-	-	-	-	-	-	43
-	-	-	-	-	-	-	-	-	-	-	-	-	-	-	-	44
-	-	-	-	-	-	-	-	-	-	-	-	-	-	-	-	45
-	-	-	-	-	-	-	-	-	-	-	-	-	-	-	-	46
-	-	-	-	-	-	-	-	-	-	-	-	-	-	-	-	47
.	.	.	-	-	-	-	-	-	-	-	-	-	-	-	-	48
16	21248	346	9	9985	230	35	48969	1297	.	.	.	-	-	-	-	49
19	21397	414	9	9985	230	35	48969	1297	108	207981	16180	-	-	-	-	50
19	21397	414	9	9985	230	35	48969	1297	108	207981	16180	-	-	-	-	51
19	21397	414	9	9985	230	35	48969	1297	108	207981	16180	-	-	-	-	52

7 [9] Landwirtschaftliche Betriebe nach

Lfd. Nr.	Landw. genutzte Fläche von ... bis unter ... ha	Betriebe	Landw. genutzte Fläche	Ackerland	Dauergrünland 1)	Futterpflanzen	Getreide	Kartoffeln	Zuckerrüben	Körnermais
			Fläche							
			ha							
1	2	3	4	5	6	7	8	9		
Branden										
Landwirtschaftliche Betriebe										
01	Insgesamt	3 133	1 236 303	995 653	227 792	223 657	449 364	36 196	16 846	5 888
02	dar. 1 und mehr	3 118	1 236 292	995 644	227 789	223 657	449 360	36 194	16 846	5 888
Landwirtschaftliche Betriebe										
03	Insgesamt	2 241	872 934	697 360	168 613	146 560	307 501	36 338	10 745	2 862
04	dar. 1 und mehr	2 199	872 908	697 341	168 608	146 560	307 498	36 333	10 745	2 862
Landwirtschaftliche Betriebe										
05	Insgesamt	456	570 001	483 049	82 945	100 102	228 643	17 197	16 858	3 610
06	dar. 1 und mehr	456	570 001	483 049	82 945	100 102	228 643	17 197	16 858	3 610
Landwirtschaftliche Betriebe										
07	Insgesamt	165	128 495	110 382	16 581	19 593	58 205	3 315	3 019	5 888
08	dar. 1 und mehr
Mecklenburg-										
Landwirtschaftliche Betriebe										
09	Insgesamt	1 973	1 259 264	1 001 631	245 991	167 568	505 892	27 214	36 991	1 613
10	dar. 1 und mehr	1 968	1 259 261	1 001 628	245 991	167 568	505 890	27 214	36 991	1 613
Landwirtschaftliche Betriebe										
11	Insgesamt	982	782 475	624 363	151 126	89 691	316 506	27 426	23 367	967
12	dar. 1 und mehr	968	782 467	624 356	151 125	89 691	316 505	27 425	23 367	967
Landwirtschaftliche Betriebe										
13	Insgesamt	661	884 364	733 470	144 080	103 542	383 580	18 522	36 994	884
14	dar. 1 und mehr	661	884 364	733 470	144 080	103 542	383 580	18 522	36 994	884
Landwirtschaftliche Betriebe										
15	Insgesamt	59	33 281	28 106	4 959	2 772	15 460	1 050	1 159	1 613
16	dar. 1 und mehr	59	33 281	28 106	4 959	2 772	15 460	1 050	1 159	1 613
Sach										
Landwirtschaftliche Betriebe										
17	Insgesamt	2 663	816 798	656 318	149 991	164 674	344 171	18 548	23 087	3 810
18	dar. 1 und mehr	2 660	816 796	656 316	149 991	164 674	344 170	18 547	23 087	3 810
Landwirtschaftliche Betriebe										
19	Insgesamt	1 688	556 695	447 535	104 562	111 800	228 273	18 635	14 138	2 190
20	dar. 1 und mehr	1 688	556 683	447 526	104 561	111 799	228 272	18 633	14 138	2 190
Landwirtschaftliche Betriebe										
21	Insgesamt	529	482 255	415 560	62 270	93 551	222 120	13 006	23 138	2 449
22	dar. 1 und mehr	529	482 255	415 560	62 270	93 551	222 120	13 006	23 138	2 449
Landwirtschaftliche Betriebe										
23	Insgesamt	80	65 700	55 917	8 504	8 480	34 454	1 911	2 689	3 810
24	dar. 1 und mehr	80	65 700	55 917	8 504	8 480	34 454	1 911	2 689	3 810

1) Ohne Streuwiesen.

2) Getreide- bzw. Kartoffel- bzw. Zuckerrüben- bzw. Körnermais-anbaufläche.

Größenklassen ausgewählter Anbauflächen 1991

Betriebe mit Anbaufläche ²⁾ von ... bis unter ... ha												Lfd. Nr.
0,01 - 1			1 - 2			2 - 3			3 - 5			
Betriebe	Acker- fläche	Anbau- fläche	Betriebe	Acker- fläche	Anbau- fläche	Betriebe	Acker- fläche	Anbau- fläche	Betriebe	Acker- fläche	Anbau- fläche	
	ha			ha			ha			ha		
10	11	12	13	14	15	16	17	18	19	20	21	
burg												
mit Getreideanbau (einschl. Körnermais)												
651	801	285	372	901	479	176	981	410	247	2 098	932	01
636	793	280	372	901	479	176	981	410	247	2 098	932	02
mit Kartoffelanbau												
1 570	11 850	447	153	6 203	177	54	3 428	118	39	5 833	142	03
1 528	11 830	441	153	6 203	177	54	3 428	118	39	5 833	142	04
mit Zuckerrübenanbau												
19	132	6	26	1 037	29	31	1 741	66	48	5 554	164	05
19	132	6	26	1 037	29	31	1 741	66	48	5 554	164	06
mit Körnermaisbau												
49	129	9	15	231	18	15	209	32	8	629	29	07
.	.	.	15	231	18	15	209	32	8	629	29	08
Vorpommern												
mit Getreideanbau (einschl. Körnermais)												
198	244	98	130	374	164	81	420	182	106	817	396	09
193	241	96	130	374	164	81	420	182	106	817	396	10
mit Kartoffelanbau												
525	5 097	161	68	4 350	79	24	8 362	50	27	22 707	96	11
511	5 090	159	68	4 350	79	24	8 362	50	27	22 707	96	12
mit Zuckerrübenanbau												
19	175	8	28	646	36	35	1 194	79	40	2 876	145	13
19	175	8	28	646	36	35	1 194	79	40	2 876	145	14
mit Körnermaisbau												
13	58	4	.	.	.	7	144	16	7	1 662	27	15
13	58	4	.	.	.	7	144	16	7	1 662	27	16
sen												
mit Getreideanbau (einschl. Körnermais)												
361	518	177	272	829	366	145	635	335	228	1 565	845	17
358	516	176	272	829	366	145	635	335	228	1 565	845	18
mit Kartoffelanbau												
1 199	15 119	336	137	2 773	163	47	3 995	101	22	8 276	75	19
1 179	15 109	333	137	2 773	163	47	3 995	101	22	8 276	75	20
mit Zuckerrübenanbau												
38	799	13	48	1 606	56	28	4 205	60	39	8 236	143	21
38	799	13	48	1 606	56	28	4 205	60	39	8 236	143	22
mit Körnermaisbau												
15	221	6	9	89	11	23
15	221	6	9	89	11	24

7 [9] Landwirtschaftliche Betriebe nach

Lfd. Nr.	Landw. genutzte Fläche von ... bis unter ... ha	Betriebe mit Anbaufläche ¹⁾								
		5 - 10			10 - 15			15 - 20		
		Betriebe	Ackerfläche	Anbaufläche	Betriebe	Ackerfläche	Anbaufläche	Betriebe	Ackerfläche	Anbaufläche
			ha			ha			ha	
22	23	24	25	26	27	28	29	30		
Branden										
Landwirtschaftliche Betriebe										
01	Insgesamt	325	4 669	2 300	188	3 771	2 289	118	3 940	2 012
02	dar. 1 und mehr	325	4 669	2 300	188	3 771	2 289	118	3 940	2 012
Landwirtschaftliche Betriebe										
03	Insgesamt	54	31 890	344	40	39 714	445	24	19 081	392
04	dar. 1 und mehr	54	31 890	344	40	39 714	445	24	19 081	392
Landwirtschaftliche Betriebe										
05	Insgesamt	49	16 318	316	34	22 382	389	36	33 921	579
06	dar. 1 und mehr	49	16 318	316	34	22 382	389	36	33 921	579
Landwirtschaftliche Betriebe										
07	Insgesamt	10	3 272	69	6	10 569	66	6	4 386	94
08	dar. 1 und mehr	10	3 272	69	6	10 569	66	6	4 386	94
Mecklenburg-										
Landwirtschaftliche Betriebe										
09	Insgesamt	198	2 531	1 405	123	2 479	1 486	75	2 273	1 272
10	dar. 1 und mehr	198	2 531	1 405	123	2 479	1 486	75	2 273	1 272
Landwirtschaftliche Betriebe										
11	Insgesamt	44	46 938	276	24	39 124	265	17	32 746	267
12	dar. 1 und mehr	44	46 938	276	24	39 124	265	17	32 746	267
Landwirtschaftliche Betriebe										
13	Insgesamt	62	6 707	410	26	9 150	293	31	16 933	510
14	dar. 1 und mehr	62	6 707	410	26	9 150	293	31	16 933	510
Landwirtschaftliche Betriebe										
15	Insgesamt	7	304	47	5	1 845	56	3	1 005	51
16	dar. 1 und mehr	7	304	47	5	1 845	56	3	1 005	51
Sach										
Landwirtschaftliche Betriebe										
17	Insgesamt	384	4 664	2 678	222	4 161	2 670	126	3 137	2 157
18	dar. 1 und mehr	384	4 664	2 678	222	4 161	2 670	126	3 137	2 157
Landwirtschaftliche Betriebe										
19	Insgesamt	32	18 799	199	33	33 165	356	26	25 621	425
20	dar. 1 und mehr	32	18 799	199	33	33 165	356	26	25 621	425
Landwirtschaftliche Betriebe										
21	Insgesamt	67	13 301	449	46	15 418	528	27	11 808	440
22	dar. 1 und mehr	67	13 301	449	46	15 418	528	27	11 808	440
Landwirtschaftliche Betriebe										
23	Insgesamt	8	1 425	53	4	597	43	7	2 484	114
24	dar. 1 und mehr	8	1 425	53	4	597	43	7	2 484	114

1) Getreide- bzw. Kartoffel- bzw. Zuckerrüben- bzw. Körnermais-anbaufläche.

Größenklassen ausgewählter Anbauflächen 1991

von ... bis unter ... ha															Lfd. Nr.
20 - 25			25 - 30			30 - 50			50 - 80			80 und mehr			
Betriebe	Acker- fläche	Anbau- fläche	Betriebe	Acker- fläche	Anbau- fläche	Betriebe	Acker- fläche	Anbau- fläche	Betriebe	Acker- fläche	Anbau- fläche	Betriebe	Acker- fläche	Anbau- fläche	
	ha			ha			ha			ha					
31	32	33	34	35	36	37	38	39	40	41	42	43	44	45	
burg															
mit Getreideanbau (einschl. Körnermais)															
72	2 693	1 595	46	2 278	1 289	129	9 050	4 990	89	9 574	5 588	720	954 897	427 234	01
72	2 693	1 595	46	2 278	1 289	129	9 050	4 990	89	9 574	5 588	720	954 897	427 234	02
mit Kartoffelanbau															
										----- 50 und mehr-----					
25	30 212	530	19	27 070	503	51	72 814	1 914	212	449 286	31 326				03
25	30 212	530	19	27 070	503	51	72 814	1 914	212	449 286	31 326				04
mit Zuckerrübenanbau															
22	29 958	475	17	18 124	438	68	100 134	2 599	106	253 748	11 798				05
22	29 958	475	17	18 124	438	68	100 134	2 599	106	253 748	11 798				06
mit Körnermaisbau															
6	4 564	125	3	1 947	77	10	14 088	353	37	70 358	5 016				07
6	4 564	125	3	1 947	77	10	14 088	353	37	70 358	5 016				08
Vorpommern															
mit Getreideanbau (einschl. Körnermais)															
52	1 917	1 122	36	2 332	983	132	8 924	5 100	93	11 096	5 954	749	968 224	487 731	09
52	1 917	1 122	36	2 332	983	132	8 924	5 100	93	11 096	5 954	749	968 224	487 731	10
mit Kartoffelanbau															
										----- 50 und mehr-----					
28	39 264	586	16	20 759	421	38	54 742	1 477	171	350 274	23 749				11
28	39 264	586	16	20 759	421	38	54 742	1 477	171	350 274	23 749				12
mit Zuckerrübenanbau															
24	20 289	506	21	12 555	548	108	105 733	4 112	267	557 211	30 349				13
24	20 289	506	21	12 555	548	108	105 733	4 112	267	557 211	30 349				14
mit Körnermaisbau															
.	11	20 012	1 351				15
.	11	20 012	1 351				16
sen															
mit Getreideanbau (einschl. Körnermais)															
80	2 819	1 768	62	2 404	1 691	134	8 014	5 189	89	7 720	5 583	560	619 852	320 713	17
80	2 819	1 768	62	2 404	1 691	134	8 014	5 189	89	7 720	5 583	560	619 852	320 713	18
mit Kartoffelanbau															
										----- 50 und mehr-----					
24	28 833	516	10	14 111	263	53	72 273	2 001	105	224 571	14 200				19
24	28 833	516	10	14 111	263	53	72 273	2 001	105	224 571	14 200				20
mit Zuckerrübenanbau															
22	16 174	477	12	12 293	312	55	52 834	2 036	147	278 885	18 624				21
22	16 174	477	12	12 293	312	55	52 834	2 036	147	278 885	18 624				22
mit Körnermaisbau															
7	7 436	156	.	.	.	9	11 328	337	17	29 621	3 057				23
7	7 436	156	.	.	.	9	11 328	337	17	29 621	3 057				24

7 [9] Landwirtschaftliche Betriebe nach

Lfd. Nr.	Landw. genutzte Fläche von ... bis unter ... ha	Betriebe	Landw. genutzte Fläche	Ackerland	Dauergrünland 1)	Futterpflanzen	Getreide	Kartoffeln	Zuckerrüben	Körnermais
			Fläche							
			ha							
		1	2	3	4	5	6	7	8	9
Sachsen-										
Landwirtschaftliche Betriebe										
01	Insgesamt	2 554	1 089 080	934 863	137 424	145 785	516 999	23 773	71 397	6 449
02	dar. 1 und mehr	2 533	1 089 068	934 852	137 423	145 785	516 993	23 771	71 396	6 449
Landwirtschaftliche Betriebe										
03	Insgesamt	1 453	637 238	544 838	84 270	87 299	284 664	23 906	39 143	1 816
04	dar. 1 und mehr	1 410	637 214	544 820	84 267	87 298	284 660	23 899	39 143	1 816
Landwirtschaftliche Betriebe										
05	Insgesamt	1 160	981 330	856 085	111 674	129 602	477 920	21 023	71 619	5 467
06	dar. 1 und mehr	1 156	981 328	856 083	111 674	129 602	477 919	21 023	71 619	5 467
Landwirtschaftliche Betriebe										
07	Insgesamt	142	98 120	87 809	7 797	9 514	51 470	1 691	6 358	6 449
08	dar. 1 und mehr
Thü										
Landwirtschaftliche Betriebe										
09	Insgesamt	1 854	746 041	615 103	112 739	143 563	338 842	10 691	18 471	1 556
10	dar. 1 und mehr	1 847	746 036	615 098	112 739	143 562	338 840	10 690	18 471	1 556
Landwirtschaftliche Betriebe										
11	Insgesamt	1 534	567 996	467 190	86 237	108 492	255 567	10 887	13 768	797
12	dar. 1 und mehr	1 502	567 978	467 176	86 236	108 491	255 565	10 883	13 768	797
Landwirtschaftliche Betriebe										
13	Insgesamt	370	439 485	394 339	38 843	86 930	221 309	7 698	18 488	1 420
14	dar. 1 und mehr	370	439 485	394 339	38 843	86 930	221 309	7 698	18 488	1 420
Landwirtschaftliche Betriebe										
15	Insgesamt	51	56 328	52 212	3 281	10 020	31 534	951	2 647	1 556
16	dar. 1 und mehr	51	56 328	52 212	3 281	10 020	31 534	951	2 647	1 556
Stadt										
Landwirtschaftliche Betriebe										
17	Insgesamt	326	14 729	8 982	5 552	1 547	5 184	26	17	114
18	dar. 1 und mehr
Landwirtschaftliche Betriebe										
19	Insgesamt	72	1 157	601	537	63	322	52	2	5
20	dar. 1 und mehr	57	1 149	593	537	63	322	51	2	5
Landwirtschaftliche Betriebe										
21	Insgesamt	4	193	162	30	7	121	2	17	-
22	dar. 1 und mehr	4	193	162	30	7	121	2	17	-
Landwirtschaftliche Betriebe										
23	Insgesamt	15	2 111	1 583	475	606	560	5	-	114
24	dar. 1 und mehr	15	2 111	1 583	475	606	560	5	-	114

1) Ohne Streuwiesen.

2) Getreide- bzw. Kartoffel- bzw. Zuckerrüben- bzw. Körnermais-
anbaufläche.

Größenklassen ausgewählter Anbauflächen 1991

Betriebe mit Anbaufläche ²⁾ von ... bis unter ... ha												Lfd. Nr.
0,01 - 1			1 - 2			2 - 3			3 - 5			
Betriebe	Acker- fläche	Anbau- fläche	Betriebe	Acker- fläche	Anbau- fläche	Betriebe	Acker- fläche	Anbau- fläche	Betriebe	Acker- fläche	Anbau- fläche	
	ha			ha			ha					
10	11	12	13	14	15	16	17	18	19	20	21	

Anhalt

mit Getreideanbau (einschl. Körnermais)

408	445	210	270	582	348	129	585	296	136	833	511	01
387	434	204	270	582	348	129	585	296	136	833	511	02

mit Kartoffelanbau

962	8 255	283	103	4 413	121	26	2 300	57	23	6 993	85	03
919	8 237	276	103	4 413	121	26	2 300	57	23	6 993	85	04

mit Zuckerrübenanbau

67	495	27	58	1 097	69	46	2 156	102	87	4 811	318	05
63	493	27	58	1 097	69	46	2 156	102	87	4 811	318	06

mit Körnermaisbau

38	170	12	15	119	20	8	497	18	5	354	19	07
.	.	.	15	119	20	8	497	18	5	354	19	08

ringen

mit Getreideanbau (einschl. Körnermais)

378	415	185	235	576	316	109	371	250	145	899	560	09
371	411	183	235	576	316	109	371	250	145	899	560	10

mit Kartoffelanbau

1 163	8 323	309	75	3 722	85	22	4 749	48	27	12 452	94	11
1 131	8 310	305	75	3 722	85	22	4 749	48	27	12 452	94	12

mit Zuckerrübenanbau

39	280	12	15	876	17	19	2 163	42	24	7 526	91	13
39	280	12	15	876	17	19	2 163	42	24	7 526	91	14

mit Körnermaisbau

14	138	4	.	.	.	8	282	18	.	.	.	15
14	138	4	.	.	.	8	282	18	.	.	.	16

staaten (Berlin, Bremen, Hamburg)

mit Getreideanbau (einschl. Körnermais)

14	15	7	20	46	25	26	155	61	45	297	173	17
.	.	.	20	46	25	26	155	61	45	297	173	18

mit Kartoffelanbau

55	284	10	10	134	12	3	79	8	.	49	8	19
40	276	9	10	134	12	3	79	8	.	49	8	20

mit Zuckerrübenanbau

.	21
.	22

mit Körnermaisbau

.	.	.	3	36	4	2	5	4	2	134	9	23
.	.	.	3	36	4	2	5	4	2	134	9	24

7 [9] Landwirtschaftliche Betriebe nach

Lfd. Nr.	Landw. genutzte Fläche von ... bis unter ... ha	Betriebe mit Anbaufläche ¹⁾								
		5 - 10			10 - 15			15 - 20		
		Betriebe	Ackerfläche	Anbaufläche	Betriebe	Ackerfläche	Anbaufläche	Betriebe	Ackerfläche	Anbaufläche
			ha			ha			ha	
22	23	24	25	26	27	28	29	30		
Sachsen-										
Landwirtschaftliche Betriebe										
01	Insgesamt	208	2 773	1 478	141	3 268	1 703	79	2 243	1 370
02	dar. 1 und mehr	208	2 773	1 478	141	3 268	1 703	79	2 243	1 370
Landwirtschaftliche Betriebe										
03	Insgesamt	49	22 968	349	33	34 806	370	20	22 207	318
04	dar. 1 und mehr	49	22 968	349	33	34 806	370	20	22 207	318
Landwirtschaftliche Betriebe										
05	Insgesamt	176	17 025	1 179	96	16 047	1 123	65	17 163	1 060
06	dar. 1 und mehr	176	17 025	1 179	96	16 047	1 123	65	17 163	1 060
Landwirtschaftliche Betriebe										
07	Insgesamt	13	2 055	91	10	8 928	116	3	1 070	53
08	dar. 1 und mehr	13	2 055	91	10	8 928	116	3	1 070	53
Thü										
Landwirtschaftliche Betriebe										
09	Insgesamt	202	2 122	1 406	98	1 656	1 170	54	1 444	937
10	dar. 1 und mehr	202	2 122	1 406	98	1 656	1 170	54	1 444	937
Landwirtschaftliche Betriebe										
11	Insgesamt	52	59 932	340	36	44 123	408	15	25 259	244
12	dar. 1 und mehr	52	59 932	340	36	44 123	408	15	25 259	244
Landwirtschaftliche Betriebe										
13	Insgesamt	39	13 619	261	63	30 824	698	13	12 115	208
14	dar. 1 und mehr	39	13 619	261	63	30 824	698	13	12 115	208
Landwirtschaftliche Betriebe										
15	Insgesamt	4	778	41	.	.	.
16	dar. 1 und mehr	4	778	41	.	.	.
Stadt										
Landwirtschaftliche Betriebe										
17	Insgesamt	76	946	547	44	805	536	25	662	420
18	dar. 1 und mehr	76	946	547	44	805	536	25	662	420
Landwirtschaftliche Betriebe										
19	Insgesamt
20	dar. 1 und mehr
Landwirtschaftliche Betriebe										
21	Insgesamt
22	dar. 1 und mehr
Landwirtschaftliche Betriebe										
23	Insgesamt	5	122	29
24	dar. 1 und mehr	5	122	29

1) Getreide- bzw. Kartoffel- bzw. Zuckerrüben- bzw. Körnermais-anbaufläche.

Größenklassen ausgewählter Anbauflächen 1991

von ... bis unter ... ha															Lfd. Nr.
20 - 25			25 - 30			30 - 50			50 - 80			80 und mehr			
Betriebe	Acker- fläche	Anbau- fläche	Betriebe	Acker- fläche	Anbau- fläche	Betriebe	Acker- fläche	Anbau- fläche	Betriebe	Acker- fläche	Anbau- fläche	Betriebe	Acker- fläche	Anbau- fläche	
	ha			ha			ha			ha					
31	32	33	34	35	36	37	38	39	40	41	42	43	44	45	

Anhalt

mit Getreideanbau (einschl. Körnermais)

65	2 904	1 429	51	2 436	1 363	150	10 483	5 744	132	13 342	8 445	785	894 989	494 103	01
65	2 904	1 429	51	2 436	1 363	150	10 483	5 744	132	13 342	8 445	785	894 989	494 103	02

mit Kartoffelanbau

24	25 254	528	19	25 300	497	53	88 457	2 046	141	303 885	19 251	----- 50 und mehr -----			03
24	25 254	528	19	25 300	497	53	88 457	2 046	141	303 885	19 251				04

mit Zuckerrübenanbau

62	19 100	1 339	41	21 700	1 070	133	107 003	4 944	329	649 488	60 390				05
62	19 100	1 339	41	21 700	1 070	133	107 003	4 944	329	649 488	60 390				06

mit Körnermaisbau

3	2 484	69	4	4 957	102	9	7 424	360	34	59 752	5 590				07
3	2 484	69	4	4 957	102	9	7 424	360	34	59 752	5 590				08

ringen

mit Getreideanbau (einschl. Körnermais)

31	999	691	23	897	617	69	3 694	2 671	54	4 494	3 282	456	597 536	326 757	09
31	999	691	23	897	617	69	3 694	2 671	54	4 494	3 282	456	597 536	326 757	10

mit Kartoffelanbau

20	32 806	423	12	24 175	314	52	100 827	1 950	60	150 821	6 671	----- 50 und mehr -----			11
20	32 806	423	12	24 175	314	52	100 827	1 950	60	150 821	6 671				12

mit Zuckerrübenanbau

18	17 654	379	14	14 599	364	30	38 668	1 114	96	258 016	15 302				13
18	17 654	379	14	14 599	364	30	38 668	1 114	96	258 016	15 302				14

mit Körnermaisbau

3	6 913	64	-	-	-	6	13 783	216	9	28 238	1 166				15
3	6 913	64	-	-	-	6	13 783	216	9	28 238	1 166				16

staaten (Berlin, Bremen, Hamburg)

mit Getreideanbau (einschl. Körnermais)

22	684	479	9	350	241	29	1 807	1 112	9	866	522	7	2 351	1 081	17
22	684	479	9	350	241	29	1 807	1 112	9	866	522	7	2 351	1 081	18

mit Kartoffelanbau

-	-	-	-	-	-	-	-	-	-	-	-	----- 50 und mehr -----			19
-	-	-	-	-	-	-	-	-	-	-	-				20

mit Zuckerrübenanbau

-	-	-	-	-	-	-	-	-	-	-	-				21
-	-	-	-	-	-	-	-	-	-	-	-				22

mit Körnermaisbau

-	-	-	-	-	-	-	-	-	-	-	-				23
-	-	-	-	-	-	-	-	-	-	-	-				24

B.1 [10.1] LANDWIRTSCHAFTLICHE BETRIEBE MIT TABAKANBAU 1991

DEUTSCHLAND

			BETRIEBE MIT TABAKFLAECHE VON ... BIS UNTER ... HA												
LFDI	LANDW. GENUTZTE FLAECHE	NR. VON ... BIS UNTER ... HA	INSGESAMT												
			0,01 - 0,05			0,05 - 0,10			0,10 - 0,25						
			BETR.	ACKER-FLAECHE HA	TABAK-FLAECHE HA	BETR.	ACKER-FLAECHE HA	TABAK-FLAECHE HA	BETR.	ACKER-FLAECHE HA	TABAK-FLAECHE HA	BETR.	ACKER-FLAECHE HA	TABAK-FLAECHE HA	
			1	2	3	4	5	6	7	8	9	10	11	12	
01	0 AR	-	-	-	-	-	-	-	-	-	-	-	-	-	-
02	0,01-	1	37	19	14	-	-	-	-	-	-	-	-	-	-
03	1 -	2	59	69	23	-	-	-	6	8	0	15	14	2	
04	2 -	5	98	261	63	.	.	.	6	10	0
05	5 -	10	121	797	160	13	61	2	
06	10 -	15	120	1342	194	3	26	1	
07	15 -	20	179	2780	364
08	20 -	30	251	5487	659	6	106	1	
09	30 -	50	218	7213	719
10	50 -	100	90	5188	373
11	100 UND MEHR		49	91926	303
12	INSGESAMT		1222	115082	2871	60	380	9	
13	DAR. 1 U.M.		1185	115063	2857

			BETRIEBE MIT TABAKFLAECHE VON ... BIS UNTER ... HA												
LFDI	LANDW. GENUTZTE FLAECHE	NR. VON ... BIS UNTER ... HA	INSGESAMT												
			0,25 - 0,50			0,50 - 0,75			0,75 - 1,00			1,0 - 1,5			
			BETR.	ACKER-FLAECHE HA	TABAK-FLAECHE HA	BETR.	ACKER-FLAECHE HA	TABAK-FLAECHE HA	BETR.	ACKER-FLAECHE HA	TABAK-FLAECHE HA	BETR.	ACKER-FLAECHE HA	TABAK-FLAECHE HA	
			13	14	15	16	17	18	19	20	21	22	23	24	
01	0 AR	-	-	-	-	-	-	-	-	-	-	-	-	-	-
02	0,01-	1	24	12	8	9	6	5	-	-	-	-	-	-	-
03	1 -	2	19	21	6	10	14	6	3	5	3
04	2 -	5	25	65	9	19	57	11	10	32	8	9	25	10	
05	5 -	10	11	64	3	25	161	15	13	89	11	27	175	30	
06	10 -	15	.	.	.	16	165	10	8	83	6	26	279	29	
07	15 -	20	9	116	3	17	261	10	9	129	7	54	822	60	
08	20 -	30	.	.	.	18	390	11	12	223	10	36	749	40	
09	30 -	50	.	.	.	8	251	5	.	.	.	27	823	31	
10	50 -	100	3	144	4	
11	100 UND MEHR		-	-	-	.	.	.	-	-	-	3	2682	3	
12	INSGESAMT		114	765	36	127	6008	73	62	781	51	190	5706	213	
13	DAR. 1 U.M.		90	752	28	118	6002	69	.	.	.	190	5706	213	

			BETRIEBE MIT TABAKFLAECHE VON ... BIS UNTER ... HA														
LFDI	LANDW. GENUTZTE FLAECHE	NR. VON ... BIS UNTER ... HA	INSGESAMT														
			1,5 - 2,0			2 - 3			3 - 4			4 - 5			5 UND MEHR		
			BETR.	ACKER-FLAECHE HA	TABAK-FLAECHE HA	BETR.	ACKER-FLAECHE HA	TABAK-FLAECHE HA	BETR.	ACKER-FLAECHE HA	TABAK-FLAECHE HA	BETR.	ACKER-FLAECHE HA	TABAK-FLAECHE HA	BETR.	ACKER-FLAECHE HA	TABAK-FLAECHE HA
			25	26	27	28	29	30	31	32	33	34	35	36	37	38	39
01	0 AR	-	-	-	-	-	-	-	-	-	-	-	-	-	-	-	-
02	0,01-	1	-	-	-	-	-	-	-	-	-	-	-	-	-	-	-
03	1 -	2
04	2 -	5	6	21	9	4	10	9	.	.	.	-	-	-	-	-	-
05	5 -	10	11	86	18	11	85	25	.	.	.	-	-	-	7	55	50
06	10 -	15	16	192	26	18	242	43	6	69	20	4	49	17	5	62	38
07	15 -	20	19	293	31	27	451	62	23	381	73	6	105	26	11	182	90
08	20 -	30	34	764	56	46	1000	109	40	940	130	26	581	111	26	619	189
09	30 -	50	33	1109	54	43	1422	98	38	1287	124	23	706	97	40	1448	307
10	50 -	100	12	712	18	19	1099	44	12	626	41	4	223	17	29	1758	244
11	100 UND MEHR		.	.	.	9	18735	19	5	11604	16	3	2434	13	24	51004	246
12	INSGESAMT		135	4031	218	178	23044	409	127	14927	413	66	4098	281	142	55130	1166
13	DAR. 1 U.M.		135	4031	218	178	23044	409	127	14927	413	66	4098	281	142	55130	1166

8.1 [10.1] LANDWIRTSCHAFTLICHE BETRIEBE MIT TABAKANBAU 1991

FRÜHERES BUNDESGBIET

		BETRIEBE MIT TABAKFLAECHE VON ... BIS UNTER ... HA												
LFDI	LANDW. GENUTZTE FLAECHE	NR. I VON ... BIS UNTER ... HA	INSGESAMT			0,01 - 0,05			0,05 - 0,10			0,10 - 0,25		
			BETR. I	ACKER-FLAECHE I HA	TABAK-FLAECHE I HA	BETR. I	FL. I HA	FL. I HA	BETR. I	FL. I HA	FL. I HA	BETR. I	FL. I HA	FL. I HA
			1	2	3	4	5	6	7	8	9	10	11	12

01	0 AR		-	-	-	-	-	-	-	-	-	-	-	-
02	0,01-	1	10	6	4	-	-	-	-	-	-	-	-	-
03	1 -	2	23	33	14	-	-	-	-	-	-	-	-	-
04	2 -	5	59	185	50	-	-	-	-	-	-	-	-	-
05	5 -	10	101	684	132	-	-	-	-	-	-	4	17	1
06	10 -	15	110	1236	186	-	-	-	-	-	-	-	-	-
07	15 -	20	164	2572	339	-	-	-	-	-	-	-	-	-
08	20 -	30	237	5192	647	-	-	-	-	-	-	-	-	-
09	30 -	50	212	7023	707	-	-	-	-	-	-	-	-	-
10	50 -	100	78	4504	360	-	-	-	-	-	-	-	-	-
11	100 UND MEHR		7	904	38	-	-	-	-	-	-	-	-	-
12	INSGESAMT		1001	22340	2475	-	-	-	-	-	-	13	110	2
13	DAR. 1 U.M.		991	22334	2471	-	-	-	-	-	-	-	-	-

		BETRIEBE MIT TABAKFLAECHE VON ... BIS UNTER ... HA												
LFDI	LANDW. GENUTZTE FLAECHE	NR. I VON ... BIS UNTER ... HA	0,25 - 0,50			0,50 - 0,75			0,75 - 1,00			1,0 - 1,5		
			BETR. I	ACKER-FL. I HA	TABAK-FL. I HA	BETR. I	FL. I HA	FL. I HA	BETR. I	FL. I HA	FL. I HA	BETR. I	FL. I HA	FL. I HA
			13	14	15	16	17	18	19	20	21	22	23	24

01	0 AR		-	-	-	-	-	-	-	-	-	-	-	-
02	0,01-	1	6	3	2	-	-	-	-	-	-	-	-	-
03	1 -	2	9	12	3	-	-	-	-	-	-	-	-	-
04	2 -	5	15	46	5	16	52	10	10	32	8	6	16	7
05	5 -	10	7	40	2	25	161	15	13	89	11	26	170	29
06	10 -	15	11	108	4	16	165	10	8	83	6	25	267	27
07	15 -	20	6	85	2	17	261	10	9	129	7	53	806	59
08	20 -	30	-	-	-	16	340	10	11	202	9	36	749	40
09	30 -	50	-	-	-	8	251	5	-	-	-	26	793	30
10	50 -	100	-	-	-	-	-	-	-	-	-	3	144	4
11	100 UND MEHR		-	-	-	-	-	-	-	-	-	-	-	-
12	INSGESAMT		58	393	20	110	1374	65	-	-	-	181	3082	204
13	DAR. 1 U.M.		52	389	17	107	1372	63	-	-	-	181	3082	204

		BETRIEBE MIT TABAKFLAECHE VON ... BIS UNTER ... HA															
LFDI	LANDW. GENUTZTE FLAECHE	NR. I VON ... BIS UNTER ... HA	1,5 - 2,0			2 - 3			3 - 4			4 - 5			5 UND MEHR		
			BETR. I	ACKER-FL. I HA	TABAK-FL. I HA	BETR. I	FL. I HA	FL. I HA	BETR. I	FL. I HA	FL. I HA	BETR. I	FL. I HA	FL. I HA	BETR. I	FL. I HA	FL. I HA
			25	26	27	28	29	30	31	32	33	34	35	36	37	38	39

01	0 AR		-	-	-	-	-	-	-	-	-	-	-	-	-	-	-
02	0,01-	1	-	-	-	-	-	-	-	-	-	-	-	-	-	-	-
03	1 -	2	-	-	-	-	-	-	-	-	-	-	-	-	-	-	-
04	2 -	5	-	-	-	3	8	7	-	-	-	-	-	-	-	-	-
05	5 -	10	10	81	16	10	78	22	-	-	-	-	-	-	-	-	-
06	10 -	15	15	184	24	19	242	43	6	69	20	-	-	-	5	62	38
07	15 -	20	18	278	29	23	386	54	22	365	70	-	-	-	10	167	84
08	20 -	30	33	742	55	46	1000	109	39	910	127	26	581	111	25	591	184
09	30 -	50	33	1109	54	40	1314	91	37	1256	120	23	706	97	40	1448	307
10	50 -	100	10	612	15	16	919	37	12	626	41	4	223	17	29	1758	244
11	100 UND MEHR		-	-	-	-	-	-	-	-	-	-	-	-	-	-	-
12	INSGESAMT		125	3140	203	157	3947	363	119	3245	388	62	1810	265	117	4546	919
13	DAR. 1 U.M.		125	3140	203	157	3947	363	119	3245	388	62	1810	265	117	4546	919

8.1 [10.1] LANDWIRTSCHAFTLICHE BETRIEBE MIT TABAKANBAU 1991

NEUE LAENDER UND BERLIN-OST

LFDI NR.	LANDW. GENUTZTE FLAECHE VON ... BIS UNTER ... HA	BETRIEBE MIT TABAKFLAECHE VON ... BIS UNTER ... HA											
		INSGESAMT			0,01 - 0,05			0,05 - 0,10			0,10 - 0,25		
		BETR.	ACKER- FLAECHE HA	TABAK- FLAECHE HA	BETR.	ACKER- FL. HA	TABAK- FL. HA	BETR.	ACKER- FL. HA	TABAK- FL. HA	BETR.	ACKER- FL. HA	TABAK- FL. HA
1	2	3	4	5	6	7	8	9	10	11	12		
01	0 AR	-	-	-	-	-	-	-	-	-	-	-	
02	0,01-	27	14	10	-	-	-	-	-	-	-	-	
03	1 - 2	36	36	9	-	-	-	6	8	0	15	14	
04	2 - 5	39	77	14	15	31	
05	5 - 10	20	113	28	9	44	
06	10 - 15	10	106	8	
07	15 - 20	15	208	25	
08	20 - 30	14	295	13	
09	30 - 50	6	189	12	-	-	-	-	-	-	-	-	
10	50 - 100	12	684	13	-	-	-	-	-	-	-	-	
11	100 UND MEHR	42	91022	265	-	-	-	
12	INSGESAMT	221	92743	396	.	.	.	16	170	1	47	270	
13	DAR. 1 U.M.	194	92729	386	47	270	

LFDI NR.	LANDW. GENUTZTE FLAECHE VON ... BIS UNTER ... HA	BETRIEBE MIT TABAKFLAECHE VON ... BIS UNTER ... HA											
		0,25 - 0,50			0,50 - 0,75			0,75 - 1,00			1,0 - 1,5		
		BETR.	ACKER- FL. HA	TABAK- FL. HA	BETR.	ACKER- FL. HA	TABAK- FL. HA	BETR.	ACKER- FL. HA	TABAK- FL. HA	BETR.	ACKER- FL. HA	TABAK- FL. HA
13	14	15	16	17	18	19	20	21	22	23	24		
01	0 AR	-	-	-	-	-	-	-	-	-	-	-	
02	0,01-	18	9	6	6	4	3	.	.	.	-	-	
03	1 - 2	10	8	3	-	-	
04	2 - 5	10	19	3	3	5	2	-	-	-	3	9	
05	5 - 10	4	24	1	-	-	-	-	-	-	.	.	
06	10 - 15	.	.	.	-	-	-	-	-	-	.	.	
07	15 - 20	3	31	1	-	-	-	-	-	-	.	.	
08	20 - 30	3	48	1	-	-	
09	30 - 50	
10	50 - 100	3	173	1	-	-	
11	100 UND MEHR	-	-	-	.	.	.	-	-	-	.	.	
12	INSGESAMT	56	372	17	17	4634	9	.	.	.	9	2624	
13	DAR. 1 U.M.	38	363	11	11	4630	6	.	.	.	9	2624	

LFDI NR.	LANDW. GENUTZTE FLAECHE VON ... BIS UNTER ... HA	BETRIEBE MIT TABAKFLAECHE VON ... BIS UNTER ... HA														
		1,5 - 2,0			2 - 3			3 - 4			4 - 5			5 UND MEHR		
		BETR.	ACKER- FL. HA	TABAK- FL. HA	BETR.	ACKER- FL. HA	TABAK- FL. HA	BETR.	ACKER- FL. HA	TABAK- FL. HA	BETR.	ACKER- FL. HA	TABAK- FL. HA	BETR.	ACKER- FL. HA	TABAK- FL. HA
25	26	27	28	29	30	31	32	33	34	35	36	37	38	39		
01	0 AR	-	-	-	-	-	-	-	-	-	-	-	-	-		
02	0,01-	-	-	-	-	-	-	-	-	-	-	-	-	-		
03	1 - 2	.	.	.	-	-	-	-	-	-	-	-	-	-		
04	2 - 5	-	-	-	-	-	-	-	-		
05	5 - 10	-	-	-	-	-	-	-	-		
06	10 - 15	.	.	.	-	-	-	-	-	-	-	-	-	-		
07	15 - 20	.	.	.	4	65	8		
08	20 - 30	-	-	-	-	-	-		
09	30 - 50	-	-	-	-	-	-		
10	50 - 100	.	.	.	3	180	7	-	-	-	-	-	-	-		
11	100 UND MEHR	.	.	.	9	18735	19	20	50518		
12	INSGESAMT	10	890	15	21	19097	46	8	11681	25	4	2288	16	25		
13	DAR. 1 U.M.	10	890	15	21	19097	46	8	11681	25	4	2288	16	25		

8.2 [10.2] LANDWIRTSCHAFTLICHE BETRIEBE MIT HOPFENANBAU 1991

DEUTSCHLAND

BETRIEBE MIT HOPFENFLAECHE VON ... BIS UNTER ... HA															
LFDI	NR.	LANDW. GENUTZTE FLAECHE VON ... BIS UNTER ... HA	BETR.	INSGESAMT			0,01 - 0,05			0,05 - 0,10			0,10 - 0,25		
				ACKER-FLAECHE HA	HOPFEN-FLAECHE HA	BETR.	ACKER-FL. HA	HOP-FL. HA	BETR.	ACKER-FL. HA	HOP-FL. HA	BETR.	ACKER-FL. HA	HOP-FL. HA	BETR.
			1	2	3	4	5	6	7	8	9	10	11	12	
01	0 AR	-	-	-	-	-	-	-	-	-	-	-	-	-	
02	0,01-	1	18	11	10	-	-	-	-	-	-	-	-	-	
03	1 - 2		33	46	38	-	-	-	-	-	-	-	-	-	
04	2 - 5		241	785	497	-	-	-	-	-	-	-	-	-	
05	5 - 10		735	4551	2209	-	-	-	-	-	-	-	-	-	
06	10 - 15		799	7990	3430	-	-	-	-	-	-	-	-	-	
07	15 - 20		693	9421	3676	-	-	-	-	-	-	-	-	-	
08	20 - 30		829	16637	5640	-	-	-	-	-	-	-	-	-	
09	30 - 50		477	15301	4235	-	-	-	-	-	-	-	-	-	
10	50 - 100		81	4666	1018	-	-	-	-	-	-	-	-	-	
11	100 UND MEHR		46	136584	1774	-	-	-	-	-	-	-	-	-	
12	INSGESAMT		3952	195991	22528	-	-	-	-	-	-	-	4	20	
13	DAR. 1 U.M.		3934	195980	22518	-	-	-	-	-	-	-	4	20	

BETRIEBE MIT HOPFENFLAECHE VON ... BIS UNTER ... HA																	
LFDI	NR.	LANDW. GENUTZTE FLAECHE VON ... BIS UNTER ... HA	0,25 - 0,30			0,30 - 0,50			0,50 - 0,75			0,75 - 1,00			1 - 2		
			IACKER-FL. HA	HOP-FL. HA	BETR.	IACKER-FL. HA	HOP-FL. HA	BETR.	IACKER-FL. HA	HOP-FL. HA	BETR.	IACKER-FL. HA	HOP-FL. HA	BETR.	IACKER-FL. HA	HOP-FL. HA	BETR.
			13	14	15	16	17	18	19	20	21	22	23	24	25	26	27
01	0 AR	-	-	-	-	-	-	-	-	-	-	-	-	-	-	-	-
02	0,01-	1	-	-	-	8	4	3	7	4	4	3	3	-	-	-	-
03	1 - 2		-	-	-	4	5	3	.	.	.
04	2 - 5		-	-	-	6	17	3	25	64	16	15	39	13	68	209	97
05	5 - 10		48	212	30	49	246	42	168	930	250
06	10 - 15		.	.	.	7	45	3	25	166	15	28	206	25	138	1115	203
07	15 - 20		-	-	-	8	58	3	13	124	8	13	129	11	106	1107	156
08	20 - 30		-	-	-	6	85	3	7	88	4	16	232	14	102	1665	150
09	30 - 50		10	224	6	5	157	4	39	903	57
10	50 - 100		-	-	-	-	-	-	.	.	.	-	-	-	.	.	.
11	100 UND MEHR		-	-	-	-	-	-	-	-	-	-	-	-	.	.	.
12	INSGESAMT		138	932	85	133	1018	116	648	6132	948
13	DAR. 1 U.M.		131	928	81	130	1015	113	648	6132	948

BETRIEBE MIT HOPFENFLAECHE VON ... BIS UNTER ... HA																	
LFDI	NR.	LANDW. GENUTZTE FLAECHE VON ... BIS UNTER ... HA	2 - 3			3 - 4			4 - 5			5 - 10			10 UND MEHR		
			IACKER-FL. HA	HOP-FL. HA	BETR.	IACKER-FL. HA	HOP-FL. HA	BETR.	IACKER-FL. HA	HOP-FL. HA	BETR.	IACKER-FL. HA	HOP-FL. HA	BETR.	IACKER-FL. HA	HOP-FL. HA	BETR.
			28	29	30	31	32	33	34	35	36	37	38	39	40	41	42
01	0 AR	-	-	-	-	-	-	-	-	-	-	-	-	-	-	-	-
02	0,01-	1	-	-	-	-	-	-	-	-	-	-	-	-	-	-	-
03	1 - 2		-	-	-	-	-	-	-	-	-	-	-	-	-	-	-
04	2 - 5		80	266	193	32	122	109	15	68	66	-	-	-	-	-	-
05	5 - 10		144	848	351	110	720	372	76	568	343	125	969	815	-	-	-
06	10 - 15		135	1219	331	103	1015	355	84	929	371	233	2723	1641	.	.	.
07	15 - 20		83	920	199	72	894	250	85	1216	374	229	3531	1637	84	1440	1038
08	20 - 30		76	1317	188	70	1231	244	74	1380	328	281	5998	2043	197	4641	2666
09	30 - 50		29	837	71	26	737	90	25	682	111	156	5157	1140	184	6509	2754
10	50 - 100		4	221	9	5	237	17	.	.	.	21	1225	158	44	2591	810
11	100 UND MEHR		-	-	-	-	-	-	.	.	.	-	-	-	.	.	.
12	INSGESAMT		551	5628	1343	418	4956	1438	365	5278	1619	1045	19603	7435	595	152055	9522
13	DAR. 1 U.M.		551	5628	1343	418	4956	1438	365	5278	1619	1045	19603	7435	595	152055	9522

8.2 [10.2] LANDWIRTSCHAFTLICHE BETRIEBE MIT HOPFENANBAU 1991

FRÜHERES BUNDESGBIET

		BETRIEBE MIT HOPFENFLAECHE VON ... BIS UNTER ... HA												
LFDI	LANDW. GENUTZTE FLAECHE	NR. I VON ... BIS UNTER ... HA	INSGESAMT			0,01 - 0,05			0,05 - 0,10			0,10 - 0,25		
			BETR.	ACKER-FLAECHE HA	HOPFEN-FLAECHE HA	BETR.	ACKER-FL. HA	HOP-FEN-FL. HA	BETR.	ACKER-FL. HA	HOP-FEN-FL. HA	BETR.	ACKER-FL. HA	HOP-FEN-FL. HA
			1	2	3	4	5	6	7	8	9	10	11	12
01	0 AR		-	-	-	-	-	-	-	-	-	-	-	-
02	0,01-	1	18	11	10	-	-	-	-	-	-	-	-	-
03	1 -	2	33	46	38	-	-	-	-	-	-	-	-	-
04	2 -	5	241	785	497	-	-	-	-	-	-	-	-	-
05	5 -	10	735	4551	2209	-	-	-	-	-	-	-	-	-
06	10 -	15	798	7975	3415	-	-	-	-	-	-	-	-	-
07	15 -	20	693	9421	3676	-	-	-	-	-	-	-	-	-
08	20 -	30	828	16607	5610	-	-	-	-	-	-	-	-	-
09	30 -	50	472	15100	4070	-	-	-	-	-	-	-	-	-
10	50 -	100	78	4528	907	-	-	-	-	-	-	-	-	-
11	100 UND MEHR		3	312	37	-	-	-	-	-	-	-	-	-
12	INSGESAMT		3899	59336	20468	-	-	-	-	-	-	-	4	20
13	DAR. 1 U.M.		3881	59325	20459	-	-	-	-	-	-	-	4	20

		BETRIEBE MIT HOPFENFLAECHE VON ... BIS UNTER ... HA															
LFDI	LANDW. GENUTZTE FLAECHE	NR. I VON ... BIS UNTER ... HA	0,25 - 0,30			0,30 - 0,50			0,50 - 0,75			0,75 - 1,00			1 - 2		
			BETR.	ACKER-FL. HA	HOP-FEN-FL. HA	BETR.	ACKER-FL. HA	HOP-FEN-FL. HA	BETR.	ACKER-FL. HA	HOP-FEN-FL. HA	BETR.	ACKER-FL. HA	HOP-FEN-FL. HA	BETR.	ACKER-FL. HA	HOP-FEN-FL. HA
			13	14	15	16	17	18	19	20	21	22	23	24	25	26	27
01	0 AR		-	-	-	-	-	-	-	-	-	-	-	-	-	-	-
02	0,01-	1	-	-	-	8	4	3	7	4	4	3	3	3	-	-	-
03	1 -	2	-	-	-	4	5	3	.	.	.
04	2 -	5	-	-	-	6	17	3	25	64	16	15	39	13	68	209	97
05	5 -	10	48	212	30	49	246	42	168	930	250
06	10 -	15	.	.	.	7	45	3	25	166	15	28	206	25	138	1115	203
07	15 -	20	-	-	-	8	58	3	13	124	8	13	129	11	106	1107	156
08	20 -	30	-	-	-	6	85	3	7	88	4	16	232	14	102	1665	150
09	30 -	50	-	-	-	5	157	4	39	903	57
10	50 -	100	-	-	-	-	-	-	-	-	-	-	-	-	.	.	.
11	100 UND MEHR		-	-	-	-	-	-	-	-	-	-	-	-	.	.	.
12	INSGESAMT		138	932	85	133	1018	116	648	6132	948
13	DAR. 1 U.M.		131	928	81	130	1015	113	648	6132	948

		BETRIEBE MIT HOPFENFLAECHE VON ... BIS UNTER ... HA															
LFDI	LANDW. GENUTZTE FLAECHE	NR. I VON ... BIS UNTER ... HA	2 - 3			3 - 4			4 - 5			5 - 10			10 UND MEHR		
			BETR.	ACKER-FL. HA	HOP-FEN-FL. HA	BETR.	ACKER-FL. HA	HOP-FEN-FL. HA	BETR.	ACKER-FL. HA	HOP-FEN-FL. HA	BETR.	ACKER-FL. HA	HOP-FEN-FL. HA	BETR.	ACKER-FL. HA	HOP-FEN-FL. HA
			28	29	30	31	32	33	34	35	36	37	38	39	40	41	42
01	0 AR		-	-	-	-	-	-	-	-	-	-	-	-	-	-	-
02	0,01-	1	-	-	-	-	-	-	-	-	-	-	-	-	-	-	-
03	1 -	2	-	-	-	-	-	-	-	-	-	-	-	-	-	-	-
04	2 -	5	80	266	193	32	122	109	15	68	66	-	-	-	-	-	-
05	5 -	10	144	848	351	110	720	372	76	568	343	125	969	815	-	-	-
06	10 -	15	135	1219	331	103	1015	355	84	929	371	233	2723	1641	41	532	470
07	15 -	20	83	920	199	72	894	250	85	1216	374	229	3531	1637	84	1440	1038
08	20 -	30	76	1317	188	70	1231	244	74	1380	328	281	5998	2043	196	4611	2636
09	30 -	50	29	837	71	26	737	90	25	682	111	156	5157	1140	180	6337	2589
10	50 -	100	4	221	9	5	237	17	5	285	22	21	1225	158	.	.	.
11	100 UND MEHR		-	-	-	-	-	-	-	-	-	-	-	-	.	.	.
12	INSGESAMT		551	5628	1343	418	4956	1438	364	5128	1615	1045	19603	7435	544	15578	7467
13	DAR. 1 U.M.		551	5628	1343	418	4956	1438	364	5128	1615	1045	19603	7435	544	15578	7467

8.2 [10.2] LANDWIRTSCHAFTLICHE BETRIEBE MIT HOPFENANBAU 1991

BADEN-WÜRTTEMBERG

		BETRIEBE MIT HOPFENFLAECHE VON ... BIS UNTER ... HA												
NR.	LANDW. GENUTZTE FLAECHE VON ... BIS UNTER ... HA	BETR.	INSGESAMT			0,01 - 0,05			0,05 - 0,10			0,10 - 0,25		
			ACKER-FLAECHE	HOPFEN-FLAECHE	BETR.	ACKER-FL.	HOP-FL.	BETR.	ACKER-FL.	HOP-FL.	BETR.	ACKER-FL.	HOP-FL.	
			HA	HA	HA	HA	HA	HA	HA	HA	HA	HA	HA	
01	0 AR	-	-	-	-	-	-	-	-	-	-	-	-	
02	0,01- 1	-	-	-	-	-	-	-	-	-	-	-	-	
03	1 - 2	
04	2 - 5	
05	5 - 10	97	264	239	-	-	-	-	-	-	-	-	-	
06	10 - 15	101	394	321	-	-	-	-	-	-	-	-	-	
07	15 - 20	83	415	274	-	-	-	-	-	-	-	-	-	
08	20 - 30	83	632	425	-	-	-	-	-	-	-	-	-	
09	30 - 50	20	194	112	-	-	-	-	-	-	-	-	-	
10	50 - 100	-	-	-	-	-	-	-	-	-	-	-	-	
11	100 UND MEHR	-	-	-	-	-	-	-	-	-	-	-	-	
12	INSGESAMT	413	1956	1427	-	-	-	-	-	-	-	-	-	
13	DAR. 1 U.M.	413	1956	1427	-	-	-	-	-	-	-	-	-	

		BETRIEBE MIT HOPFENFLAECHE VON ... BIS UNTER ... HA															
NR.	LANDW. GENUTZTE FLAECHE VON ... BIS UNTER ... HA	BETR.	0,25 - 0,30			0,30 - 0,50			0,50 - 0,75			0,75 - 1,00			1 - 2		
			ACKER-FL.	HOP-FL.	BETR.	ACKER-FL.	HOP-FL.	BETR.	ACKER-FL.	HOP-FL.	BETR.	ACKER-FL.	HOP-FL.	BETR.	ACKER-FL.	HOP-FL.	
			HA	HA	HA	HA	HA	HA	HA	HA	HA	HA	HA	HA	HA		
01	0 AR	-	-	-	-	-	-	-	-	-	-	-	-	-	-		
02	0,01- 1	-	-	-	-	-	-	-	-	-	-	-	-	-	-		
03	1 - 2	-	-	-	-	-	-	-	-	-	-	-	-	-	-		
04	2 - 5	-	-	-	-	-	-	4	2	2	4	5	4	.	.		
05	5 - 10	.	.	.	3	3	1	8	8	5	11	13	10	22	38		
06	10 - 15	-	-	-	.	.	.	7	14	4	.	.	.	27	66		
07	15 - 20	-	-	-	3	5	1	22	84		
08	20 - 30	-	-	-	4	16	4	15	61		
09	30 - 50	-	-	-	-	-	-	.	.	.	-	-	-	6	30		
10	50 - 100	-	-	-	-	-	-	-	-	-	-	-	-	-	-		
11	100 UND MEHR	-	-	-	-	-	-	-	-	-	-	-	-	-	-		
12	INSGESAMT	23	45	15	27	45	24	96	283		
13	DAR. 1 U.M.	23	45	15	27	45	24	96	283		

		BETRIEBE MIT HOPFENFLAECHE VON ... BIS UNTER ... HA															
NR.	LANDW. GENUTZTE FLAECHE VON ... BIS UNTER ... HA	BETR.	2 - 3			3 - 4			4 - 5			5 - 10			10 UND MEHR		
			ACKER-FL.	HOP-FL.	BETR.	ACKER-FL.	HOP-FL.	BETR.	ACKER-FL.	HOP-FL.	BETR.	ACKER-FL.	HOP-FL.	BETR.	ACKER-FL.	HOP-FL.	
			HA	HA	HA	HA	HA	HA	HA	HA	HA	HA	HA	HA	HA		
01	0 AR	-	-	-	-	-	-	-	-	-	-	-	-	-	-		
02	0,01- 1	-	-	-	-	-	-	-	-	-	-	-	-	-	-		
03	1 - 2	-	-	-	-	-	-	-	-	-	-	-	-	-	-		
04	2 - 5	10	23	23	5	18	17	.	.	.	-	-	-	-	-		
05	5 - 10	24	64	57	12	43	40	.	.	.	12	77	77	-	-		
06	10 - 15	18	64	45	11	42	37	8	45	36	21	142	140	.	.		
07	15 - 20	21	74	50	12	68	41	5	25	22	14	126	105	.	.		
08	20 - 30	11	56	27	.	.	.	9	59	39	20	196	137	11	172		
09	30 - 50	-	-	-	.	.	.	5	36	22	5	67	34	.	.		
10	50 - 100	-	-	-	-	-	-	-	-	-	-	-	-	-	-		
11	100 UND MEHR	-	-	-	-	-	-	-	-	-	-	-	-	-	-		
12	INSGESAMT	84	281	202	52	248	178	32	187	141	72	607	493	16	247		
13	DAR. 1 U.M.	84	281	202	52	248	178	32	187	141	72	607	493	16	247		

8.2 [10.2] LANDWIRTSCHAFTLICHE BETRIEBE MIT HOPFENANBAU 1991

BAYERN

BETRIEBE MIT HOPFENFLAECHE VON ... BIS UNTER ... HA															
LFDI	NR.	LANDW. GENUTZTE FLAECHE VON ... BIS UNTER ... HA	BETR.	INSGESAMT			0,01 - 0,05			0,05 - 0,10			0,10 - 0,25		
				ACKER-FLAECHE HA	HOPFEN-FLAECHE HA	BETR.	ACKER-FL. HA	HOP-FL. HA	BETR.	ACKER-FL. HA	HOP-FL. HA	BETR.	ACKER-FL. HA	HOP-FL. HA	BETR.
			1	2	3	4	5	6	7	8	9	10	11	12	
01	0 AR	-	-	-	-	-	-	-	-	-	-	-	-	-	
02	0,01-	1	18	11	10	-	-	-	-	-	-	-	-	-	
03	1 - 2		31	44	36	-	-	-	-	-	-	-	-	-	
04	2 - 5		214	730	444	-	-	-	-	-	-	-	-	-	
05	5 - 10		638	4286	1970	-	-	-	-	-	-	-	-	-	
06	10 - 15		695	7555	3081	-	-	-	-	-	-	-	-	-	
07	15 - 20		610	9006	3402	-	-	-	-	-	-	-	-	-	
08	20 - 30		744	15947	5183	-	-	-	-	-	-	-	-	-	
09	30 - 50		452	14906	3958	-	-	-	-	-	-	-	-	-	
10	50 - 100		78	4528	907	-	-	-	-	-	-	-	-	-	
11	100 UND MEHR		3	312	37	-	-	-	-	-	-	-	-	-	
12	INSGESAMT		3483	57326	19026	-	-	-	-	-	-	-	4	20	
13	DAR. 1 U.M.		3465	57315	19017	-	-	-	-	-	-	-	4	20	

BETRIEBE MIT HOPFENFLAECHE VON ... BIS UNTER ... HA																	
LFDI	NR.	LANDW. GENUTZTE FLAECHE VON ... BIS UNTER ... HA	0,25 - 0,30			0,30 - 0,50			0,50 - 0,75			0,75 - 1,00			1 - 2		
			IACKER-FL. HA	HOP-FL. HA	BETR.	IACKER-FL. HA	HOP-FL. HA	BETR.	IACKER-FL. HA	HOP-FL. HA	BETR.	IACKER-FL. HA	HOP-FL. HA	BETR.	IACKER-FL. HA	HOP-FL. HA	BETR.
			13	14	15	16	17	18	19	20	21	22	23	24	25	26	27
01	0 AR	-	-	-	-	-	-	-	-	-	-	-	-	-	-	-	-
02	0,01-	1	-	-	-	8	4	3	7	4	4	3	8	3	-	-	-
03	1 - 2		-	-	-	4	5	3	24	36	31
04	2 - 5		-	-	-	6	17	3	21	61	14	11	34	10	65	205	93
05	5 - 10		-	-	-	.	.	.	40	203	25	38	233	33	146	892	219
06	10 - 15		.	.	.	5	42	2	17	139	10	22	200	19	111	1050	165
07	15 - 20		-	-	-	5	53	2	11	116	7	11	126	9	84	1023	124
08	20 - 30		-	-	-	5	83	2	6	85	4	12	216	10	86	1576	128
09	30 - 50		-	-	-	.	.	.	9	214	5	5	157	4	.	.	.
10	50 - 100		-	-	-	-	-	-	.	.	.	-	-	-	.	.	.
11	100 UND MEHR		-	-	-	-	-	-	-	-	-	-	-	-	.	.	.
12	INSGESAMT		114	874	69	106	973	92	551	5821	810
13	DAR. 1 U.M.		107	870	65	103	971	89	551	5821	810

BETRIEBE MIT HOPFENFLAECHE VON ... BIS UNTER ... HA																	
LFDI	NR.	LANDW. GENUTZTE FLAECHE VON ... BIS UNTER ... HA	2 - 3			3 - 4			4 - 5			5 - 10			10 UND MEHR		
			IACKER-FL. HA	HOP-FL. HA	BETR.	IACKER-FL. HA	HOP-FL. HA	BETR.	IACKER-FL. HA	HOP-FL. HA	BETR.	IACKER-FL. HA	HOP-FL. HA	BETR.	IACKER-FL. HA	HOP-FL. HA	BETR.
			28	29	30	31	32	33	34	35	36	37	38	39	40	41	42
01	0 AR	-	-	-	-	-	-	-	-	-	-	-	-	-	-	-	-
02	0,01-	1	-	-	-	-	-	-	-	-	-	-	-	-	-	-	-
03	1 - 2		-	-	-	-	-	-	-	-	-	-	-	-	-	-	-
04	2 - 5		70	243	170	27	105	92	14	64	62	-	-	-	-	-	-
05	5 - 10		120	784	294	98	677	332	72	550	325	113	892	739	-	-	-
06	10 - 15		117	1154	286	92	973	318	76	883	334	212	2581	1502	39	507	444
07	15 - 20		62	846	149	60	826	208	80	1191	353	215	3405	1532	82	1420	1017
08	20 - 30		65	1261	162	59	1164	206	65	1321	290	261	5801	1906	185	4440	2477
09	30 - 50		29	837	71	25	727	87	20	646	89	151	5090	1106	178	6296	2547
10	50 - 100		4	221	9	5	237	17	5	285	22	21	1225	158	.	.	.
11	100 UND MEHR		-	-	-	-	-	-	-	-	-	-	-	-	.	.	.
12	INSGESAMT		467	5347	1141	366	4708	1260	332	4940	1474	973	18995	6942	527	15319	7220
13	DAR. 1 U.M.		467	5347	1141	366	4708	1260	332	4940	1474	973	18995	6942	527	15319	7220

8.2 [10.2] LANDWIRTSCHAFTLICHE BETRIEBE MIT HOPFENANBAU 1991

NEUE LAENDER UND BERLIN-OST

		BETRIEBE MIT HOPFENFLAECHE VON ... BIS UNTER ... HA												
LFDI	NR.	LANDW. GENUTZTE FLAECHE VON ... BIS UNTER ... HA	INSGESAMT	0,01 - 0,05			0,05 - 0,10			0,10 - 0,25				
				BETR.	ACKER-FLAECHE HA	HOPFEN-FLAECHE HA	BETR.	ACKER-FLAECHE HA	HOPFEN-FLAECHE HA	BETR.	ACKER-FLAECHE HA	HOPFEN-FLAECHE HA		
			1	2	3	4	5	6	7	8	9	10	11	12

01	0 AR		-	-	-	-	-	-	-	-	-	-	-	-
02	0,01-	1	-	-	-	-	-	-	-	-	-	-	-	-
03	1 -	2	-	-	-	-	-	-	-	-	-	-	-	-
04	2 -	5	-	-	-	-	-	-	-	-	-	-	-	-
05	5 -	10	-	-	-	-	-	-	-	-	-	-	-	-
06	10 -	15
07	15 -	20	-	-	-	-	-	-	-	-	-	-	-	-
08	20 -	30
09	30 -	50	5	201	165	-	-	-	-	-	-	-	-	-
10	50 -	100	.	.	.	-	-	-	-	-	-	-	-	-
11	100 UND MEHR		43	136272	1738	-	-	-	-	-	-	-	-	-
12	INSGESAMT		53	136655	2059	-	-	-	-	-	-	-	-	-
13	DAR. 1 U.M.		53	136655	2059	-	-	-	-	-	-	-	-	-

		BETRIEBE MIT HOPFENFLAECHE VON ... BIS UNTER ... HA															
LFDI	NR.	LANDW. GENUTZTE FLAECHE VON ... BIS UNTER ... HA	0,25 - 0,30			0,30 - 0,50			0,50 - 0,75			0,75 - 1,00			1 - 2		
			BETR.	ACKER-FLAECHE HA	HOPFEN-FLAECHE HA	BETR.	ACKER-FLAECHE HA	HOPFEN-FLAECHE HA	BETR.	ACKER-FLAECHE HA	HOPFEN-FLAECHE HA	BETR.	ACKER-FLAECHE HA	HOPFEN-FLAECHE HA	BETR.	ACKER-FLAECHE HA	HOPFEN-FLAECHE HA
			13	14	15	16	17	18	19	20	21	22	23	24	25	26	27

01	0 AR		-	-	-	-	-	-	-	-	-	-	-	-	-	-	-
02	0,01-	1	-	-	-	-	-	-	-	-	-	-	-	-	-	-	-
03	1 -	2	-	-	-	-	-	-	-	-	-	-	-	-	-	-	-
04	2 -	5	-	-	-	-	-	-	-	-	-	-	-	-	-	-	-
05	5 -	10	-	-	-	-	-	-	-	-	-	-	-	-	-	-	-
06	10 -	15	-	-	-	-	-	-	-	-	-	-	-	-	-	-	-
07	15 -	20	-	-	-	-	-	-	-	-	-	-	-	-	-	-	-
08	20 -	30	-	-	-	-	-	-	-	-	-	-	-	-	-	-	-
09	30 -	50	.	.	.	-	-	-	-	-	-	-	-	-	-	-	-
10	50 -	100	-	-	-	-	-	-	-	-	-	-	-	-	-	-	-
11	100 UND MEHR		-	-	-	-	-	-	-	-	-	-	-	-	-	-	-
12	INSGESAMT		.	.	.	-	-	-	-	-	-	-	-	-	-	-	-
13	DAR. 1 U.M.		.	.	.	-	-	-	-	-	-	-	-	-	-	-	-

		BETRIEBE MIT HOPFENFLAECHE VON ... BIS UNTER ... HA															
LFDI	NR.	LANDW. GENUTZTE FLAECHE VON ... BIS UNTER ... HA	2 - 3			3 - 4			4 - 5			5 - 10			10 UND MEHR		
			BETR.	ACKER-FLAECHE HA	HOPFEN-FLAECHE HA	BETR.	ACKER-FLAECHE HA	HOPFEN-FLAECHE HA	BETR.	ACKER-FLAECHE HA	HOPFEN-FLAECHE HA	BETR.	ACKER-FLAECHE HA	HOPFEN-FLAECHE HA	BETR.	ACKER-FLAECHE HA	HOPFEN-FLAECHE HA
			28	29	30	31	32	33	34	35	36	37	38	39	40	41	42

01	0 AR		-	-	-	-	-	-	-	-	-	-	-	-	-	-	-
02	0,01-	1	-	-	-	-	-	-	-	-	-	-	-	-	-	-	-
03	1 -	2	-	-	-	-	-	-	-	-	-	-	-	-	-	-	-
04	2 -	5	-	-	-	-	-	-	-	-	-	-	-	-	-	-	-
05	5 -	10	-	-	-	-	-	-	-	-	-	-	-	-	-	-	-
06	10 -	15	-	-	-	-	-	-	-	-	-	-	-	-	-	-	-
07	15 -	20	-	-	-	-	-	-	-	-	-	-	-	-	-	-	-
08	20 -	30	-	-	-	-	-	-	-	-	-	-	-	-	-	-	-
09	30 -	50	-	-	-	-	-	-	-	-	-	-	-	-	-	-	-
10	50 -	100	-	-	-	-	-	-	-	-	-	-	-	-	-	-	-
11	100 UND MEHR		-	-	-	-	-	-	-	-	-	-	-	-	-	-	-
12	INSGESAMT		-	-	-	-	-	-	-	-	-	-	-	-	-	-	-
13	DAR. 1 U.M.		-	-	-	-	-	-	-	-	-	-	-	-	-	-	-

Anhang
Früheres Bundesgebiet

1 Landwirtschaftliche Betriebe nach Hauptnutzungsarten*)

Landwirtschaftlich genutzte Fläche von ... bis unter ... ha	Jahr	Betriebsfläche insgesamt		Landwirtschaftlich genutzte Fläche		Nicht mehr genutzte landw. Fläche		Wald	
		Betriebe	Fläche ha	Betriebe	Fläche ha	Betriebe	Fläche ha	Betriebe	Fläche ha
		1	2	3	4	5	6	7	8
1 - 2	1971	138 255	271 500	138 255	196 923	11 800	8 004	33 046	36 580
	1979	102 536	210 805	102 536	144 150	7 546	5 184	29 009	36 584
	1983	92 959	196 439	92 959	130 722	6 613	4 736	27 710	37 184
	1987	82 994	181 558	82 994	116 444	5 937	4 252	26 250	38 767
	1991	72 306	166 336	72 306	101 020	4 845	4 179	25 297	40 664
2 - 5	1971	225 420	922 529	225 420	752 464	11 255	9 422	74 708	102 529
	1979	156 829	662 357	156 829	522 416	7 097	5 732	56 742	87 811
	1983	139 954	601 906	139 954	465 678	6 695	5 544	52 256	86 822
	1987	124 426	546 190	124 426	413 483	6 009	5 005	48 062	87 176
	1991	102 666	462 415	102 666	340 426	5 103	5 161	41 641	82 289
5 - 10	1971	213 417	1 852 995	213 417	1 551 244	6 540	5 443	100 890	214 144
	1979	152 971	1 349 701	152 971	1 113 705	4 534	3 668	76 208	175 602
	1983	136 033	1 214 790	136 033	991 338	4 177	3 600	68 818	166 842
	1987	120 247	1 083 842	120 247	875 718	3 946	3 536	61 352	157 377
	1991	100 142	911 584	100 142	725 646	3 239	3 230	52 071	143 532
10 - 15	1971	146 951	2 154 952	146 951	1 814 717	3 580	3 454	80 088	257 171
	1979	105 326	1 558 959	105 326	1 299 745	2 490	2 084	59 966	202 618
	1983	94 110	1 398 689	94 110	1 162 258	2 391	2 306	53 868	186 176
	1987	83 230	1 242 723	83 230	1 027 347	2 267	2 136	47 942	171 095
	1991	67 932	1 021 409	67 932	838 130	1 803	2 385	39 575	147 778
15 - 20	1971	105 822	2 156 509	105 822	1 831 683	2 613	2 639	59 064	244 338
	1979	81 099	1 661 762	81 099	1 408 477	1 811	1 634	47 432	200 155
	1983	72 931	1 503 426	72 931	1 267 547	1 721	1 744	43 524	185 746
	1987	65 198	1 343 118	65 198	1 133 092	1 569	1 617	39 241	168 529
	1991	53 400	1 105 199	53 400	927 905	1 282	1 788	32 837	143 979
20 - 30	1971	108 214	3 055 685	108 214	2 611 506	2 951	3 444	59 739	319 699
	1979	103 888	2 933 799	103 888	2 535 827	2 481	2 498	59 309	304 207
	1983	97 027	2 758 184	97 027	2 374 692	2 415	2 911	57 127	297 311
	1987	89 086	2 539 768	89 086	2 184 934	2 176	2 656	53 544	279 772
	1991	75 965	2 178 867	75 965	1 869 129	1 650	2 492	46 906	250 501
30 - 50	1971	58 478	2 567 960	58 478	2 176 100	2 141	3 700	32 630	264 464
	1979	74 566	3 197 222	74 566	2 802 533	2 262	3 264	40 911	278 042
	1983	76 026	3 267 367	76 026	2 875 178	2 187	3 324	42 151	280 278
	1987	76 795	3 298 798	76 795	2 916 381	2 219	3 329	43 140	282 280
	1991	75 180	3 245 177	75 180	2 877 544	1 840	3 308	43 590	282 670
50 - 100	1971	17 899	1 423 739	17 899	1 154 500	971	2 429	10 764	191 668
	1979	25 983	1 967 679	25 983	1 675 491	1 232	2 842	14 781	204 986
	1983	29 911	2 232 878	29 911	1 939 800	1 319	3 065	16 871	204 752
	1987	35 246	2 606 088	35 246	2 301 736	1 536	3 734	19 442	212 939
	1991	43 294	3 192 539	43 294	2 875 790	1 407	3 304	23 766	227 456
100 - 200	1971	2 627	464 094	2 627	341 225	262	1 237	1 563	96 565
	1979	3 510	572 048	3 510	455 784	308	1 000	2 011	92 592
	1983	4 042	656 380	4 042	524 288	303	1 143	2 332	96 960
	1987	4 799	747 822	4 799	617 017	384	1 451	2 749	95 547
	1991	6 851	998 600	6 851	872 368	411	1 621	3 821	96 300
200 u. mehr	1971	614	277 877	614	191 461	102	1 281	431	67 325
	1979	759	332 897	759	233 044	110	870	491	70 168
	1983	818	342 261	818	252 481	95	721	541	69 247
	1987	863	361 628	863	268 832	104	777	572	74 640
	1991	1 053	423 501	1 053	321 093	163	1 410	696	80 090
1 u. mehr zusammen	1971	1 017 697	15 147 841	1 017 697	12 621 823	42 215	41 053	452 923	1 794 483
	1979	807 467	14 447 229	807 467	12 191 172	29 841	28 776	386 860	1 652 765
	1983	743 811	14 172 319	743 811	11 983 983	27 916	29 094	365 198	1 611 320
	1987	682 884	13 951 535	682 884	11 854 984	26 147	28 493	342 294	1 568 122
	1991	598 789	13 705 628	598 789	11 749 051	21 743	28 880	310 200	1 495 258
unter 1	1971	56 940	88 298	53 262	29 228	7 992	5 242	21 616	38 211
	1979	42 539	39 908	39 274	21 818	5 111	2 430	6 754	6 287
	1983	41 918	41 343	37 668	20 841	4 912	2 438	6 931	8 045
	1987	39 198	39 285	34 513	19 152	4 566	2 150	6 910	8 700
	1991	33 098	36 210	30 152	16 812	3 808	2 441	6 694	9 118
Insgesamt ...	1971	1 074 637	15 236 139	1 070 959	12 651 051	50 207	46 295	474 539	1 832 696
	1979	850 006	14 487 137	846 741	12 212 989	34 952	31 206	393 614	1 659 051
	1983	785 729	14 213 662	781 479	12 004 824	32 828	31 532	372 129	1 619 365
	1987	722 082	13 990 821	717 397	11 874 136	30 713	30 643	349 204	1 576 823
	1991	631 887	13 741 838	628 941	11 765 863	25 551	31 321	376 894	1 504 376

*) Erläuterungen zu den Erhebungsjahren siehe S. 284.

Früheres Bundesgebiet

2 Betriebe nach Rechtsformen*)

2.1 Landwirtschaftliche Betriebe und Forstbetriebe

Landw. gen. Fläche von ... bis unter ... ha	Jahr	Davon Betriebe, deren Inhaber ... sind									
		Insgesamt	natürliche Personen 1)						juristische Personen 2)		
			Betriebe	BF	LP	WF	Betriebe	BF	LP	WF	
											1
2 - 5	1971	226 066	224 016	967 015	747 963	154 258	2 050	328 528	6 476	296 744	
	1979	157 232	156 076	708 358	519 985	137 339	1 156	124 002	3 665	109 996	
	1983	140 387	139 373	661 355	463 819	148 077	1 014	115 337	3 186	103 392	
	1987	124 826	124 001	602 297	412 133	144 367	825	86 243	2 594	77 846	
	1991	103 054	102 300	513 443	339 243	134 537	754	98 560	2 381	90 133	
5 - 10	1971	213 727	212 618	1 897 890	1 545 566	267 338	1 109	231 867	7 808	204 124	
	1979	153 136	152 495	1 388 221	1 110 306	217 878	641	151 888	4 531	129 497	
	1983	136 228	135 664	1 258 680	988 646	213 652	564	130 827	4 021	115 722	
	1987	120 439	119 972	1 133 648	873 723	208 516	467	120 738	3 308	109 503	
	1991	100 329	99 917	943 920	724 034	177 269	412	89 801	2 904	82 545	
10 - 20	1971	252 984	252 186	4 337 518	3 638 020	540 347	798	270 088	11 192	242 198	
	1979	186 531	186 029	3 251 420	2 702 540	440 061	502	183 739	7 083	163 857	
	1983	167 173	166 724	2 941 636	2 425 144	417 388	449	213 557	6 470	190 840	
	1987	148 550	148 169	2 634 700	2 156 517	390 703	381	156 241	5 578	140 743	
	1991	121 451	121 128	2 179 943	1 763 009	347 089	323	171 005	4 651	152 426	
20 - 30	1971	108 295	107 895	3 060 887	2 603 726	334 310	400	101 642	9 741	86 242	
	1979	103 926	103 651	2 947 457	2 530 045	325 324	275	81 132	6 690	69 134	
	1983	97 067	96 839	2 767 338	2 370 067	312 446	228	103 434	5 589	90 810	
	1987	89 118	88 935	2 539 187	2 181 230	284 224	183	66 398	4 478	57 005	
	1991	76 002	75 821	2 183 791	1 865 539	260 330	181	68 481	4 475	58 642	
30 - 50	1971	58 536	58 146	2 585 049	2 163 139	298 492	390	113 145	15 258	86 568	
	1979	74 610	74 286	3 214 350	2 791 616	307 173	324	128 326	12 611	106 885	
	1983	76 062	75 763	3 267 804	2 864 915	292 538	299	100 411	11 686	80 896	
	1987	76 833	76 563	3 301 065	2 907 256	294 595	270	128 497	10 596	109 058	
	1991	75 218	74 941	3 253 578	2 868 215	301 273	277	103 329	10 788	83 049	
50 - 100	1971	17 947	17 553	1 431 907	1 129 891	227 404	394	114 001	27 947	74 843	
	1979	26 011	25 696	1 963 466	1 655 358	225 692	315	105 320	22 065	70 069	
	1983	29 946	29 666	2 255 272	1 922 424	244 769	289	87 075	19 760	62 341	
	1987	35 280	35 001	2 609 352	2 284 380	236 709	279	125 922	19 717	98 697	
	1991	43 319	43 062	3 185 710	2 859 284	242 315	257	103 066	18 278	75 930	
100 und mehr	1971	3 285	2 936	715 931	467 319	208 684	349	229 802	74 643	103 769	
	1979	4 292	3 934	835 083	614 320	185 238	358	242 286	81 568	102 720	
	1983	4 885	4 535	923 892	702 943	183 250	350	285 075	81 698	131 868	
	1987	5 683	5 359	1 040 518	817 712	184 522	324	261 587	74 331	121 154	
	1991	7 931	7 620	1 368 285	1 128 589	197 554	311	261 042	71 816	133 548	
2 u. mehr zusammen	1971	880 840	875 350	14 996 197	12 295 625	2 030 832	5 490	1 389 073	153 062	1 094 489	
	1979	705 738	702 167	14 308 355	11 924 170	1 838 705	3 571	1 016 693	138 213	752 158	
	1983	651 748	648 564	14 075 977	11 737 957	1 812 119	3 184	1 035 515	132 410	775 872	
	1987	600 729	598 000	13 860 767	11 632 951	1 743 636	2 729	945 626	120 600	714 006	
	1991	527 304	524 789	13 628 670	11 547 914	1 660 367	2 515	895 288	115 295	676 271	
unter 2	1971	272 636	249 563	1 065 445	226 564	727 090	23 073	3 346 521	3 417	3 148 522	
	1979	241 777	223 537	976 422	167 974	701 418	18 240	3 768 454	1 908	3 582 761	
	1983	235 607	218 594	1 012 241	153 728	746 518	17 013	3 728 722	1 717	3 550 858	
	1987	226 576	209 839	1 025 481	137 926	777 486	16 737	3 782 861	1 460	3 638 497	
	1991	221 101	204 750	1 082 085	120 430	851 378	16 351	3 858 421	1 329	3 711 565	
Insgesamt ...	1971	1 153 476	1 124 913	16 061 642	12 522 189	2 757 922	28 563	4 735 594	156 479	4 243 011	
	1979	947 515	925 704	15 284 777	12 092 144	2 540 123	21 811	4 785 149	140 118	4 334 921	
	1983	887 355	867 158	15 088 218	11 891 685	2 558 637	20 197	4 764 437	134 127	4 326 730	
	1987	827 305	807 839	14 886 248	11 770 877	2 521 122	19 466	4 728 485	122 064	4 352 502	
	1991	748 405	729 539	14 710 755	11 668 344	2 511 745	18 866	4 753 709	116 624	4 387 836	
darunter: unter 1	1971	133 692	112 302	754 814	31 073	648 389	21 390	3 161 090	1 044	2 977 673	
	1979	138 582	121 361	726 756	24 391	627 317	17 221	3 645 869	475	3 469 467	
	1983	142 054	125 948	780 718	23 494	673 708	16 106	3 622 948	445	3 454 535	
	1987	143 042	127 049	816 782	21 813	711 127	15 993	3 693 526	411	3 555 110	
	1991	148 200	132 526	883 497	19 601	779 116	15 674	3 787 344	367	3 645 310	

Fußnoten siehe S. 276.

noch Tabellenteil

3 Landwirtschaftliche Betriebe mit landwirt

Lfd. Nr.	Landwirtschaftlich genutzte Fläche von ... bis unter ... ha	Jahr	Landwirtschaftlich genutzte Fläche, insgesamt		Ackerland		Dauergrünland		Haus- und Nutzgärten	
			Betriebe	Fläche ha	Betriebe	Fläche ha	Betriebe	Fläche ha	Betriebe	Fläche ha
			1	2	3	4	5	6	7	8
1	2 - 5	1971	225 420	752 464	200 199	372 976	196 565	338 497	122 127	9 860
2		1979	156 829	522 416	130 886	260 241	124 953	226 768	66 762	5 389
3		1983	139 954	465 678	111 203	227 781	108 552	203 709	53 999	4 539
4		1987	124 426	413 483	93 914	199 070	93 888	182 436	40 738	3 479
5		1991	102 666	340 426	72 003	157 737	75 253	152 751	29 520	2 663
6	5 - 10	1971	213 417	1 551 244	200 160	821 539	199 688	685 510	121 930	10 477
7		1979	152 971	1 113 705	139 071	593 233	134 797	479 567	69 629	5 985
8		1983	136 033	991 338	120 905	529 548	116 836	422 024	55 858	4 927
9		1987	120 247	875 718	104 254	469 369	100 652	368 102	42 653	3 789
10		1991	100 142	725 646	83 239	387 868	80 763	300 847	31 142	2 874
11	10 - 20	1971	252 773	3 646 400	239 856	2 047 729	241 341	1 545 876	149 490	15 820
12		1979	186 425	2 708 222	172 810	1 504 663	172 233	1 156 194	87 703	8 970
13		1983	167 041	2 429 805	152 855	1 352 067	151 857	1 032 267	70 909	7 396
14		1987	148 428	2 160 439	134 063	1 210 156	132 173	907 213	53 929	5 551
15		1991	121 332	1 766 035	106 930	993 743	104 725	729 509	39 127	4 175
16	20 - 30	1971	108 214	2 611 506	103 886	1 508 750	103 781	1 079 872	64 779	9 152
17		1979	103 888	2 535 827	98 229	1 474 134	97 318	1 038 314	48 129	6 042
18		1983	97 027	2 374 692	90 758	1 375 948	89 990	975 501	40 898	5 047
19		1987	89 086	2 184 934	82 609	1 275 977	81 241	886 539	31 249	3 727
20		1991	75 965	1 869 129	68 985	1 088 923	67 943	757 234	23 529	2 795
21	30 - 50	1971	58 478	2 176 101	56 175	1 283 246	55 720	876 794	35 110	7 088
22		1979	74 566	2 802 533	71 005	1 682 948	69 354	1 102 690	33 806	5 524
23		1983	76 026	2 875 178	71 939	1 731 558	69 877	1 125 897	32 451	5 155
24		1987	76 795	2 916 381	72 460	1 783 955	69 354	1 114 221	25 882	4 033
25		1991	75 180	2 877 544	70 052	1 770 214	66 911	1 086 698	21 830	3 238
26	50 - 100	1971	17 899	1 154 500	17 232	765 557	16 487	379 470	11 138	3 648
27		1979	25 983	1 675 490	24 898	1 128 860	23 086	537 110	11 688	2 950
28		1983	29 911	1 939 800	28 600	1 303 908	26 365	626 336	12 968	2 996
29		1987	35 246	2 301 737	33 720	1 537 906	30 571	753 942	11 489	2 451
30		1991	43 294	2 875 789	41 241	1 900 625	37 336	962 641	12 140	2 426
31	100 u. mehr	1971	3 241	532 686	3 124	404 801	2 864	122 499	2 176	2 161
32		1979	4 269	688 827	4 096	555 750	3 437	127 617	2 039	1 380
33		1983	4 860	776 769	4 677	635 337	3 842	135 945	2 258	1 792
34		1987	5 662	885 849	5 506	725 639	4 337	155 319	2 047	1 108
35		1991	7 904	1 193 461	7 654	958 813	6 079	228 581	2 510	1 090
36	2 u. mehr zusammen ..	1971	879 442	12 424 901	820 632	7 204 598	816 446	5 028 518	506 750	58 206
37		1979	704 931	12 047 020	640 995	7 199 829	625 178	4 668 260	319 756	36 240
38		1983	650 852	11 853 261	580 937	7 156 146	567 319	4 521 679	269 341	31 853
39		1987	599 890	11 738 541	526 526	7 202 072	512 216	4 377 772	207 987	24 138
40		1991	526 483	11 648 031	450 104	7 257 921	439 010	4 218 260	159 798	19 262
41	1 - 2	1971	138 255	196 923	107 768	94 398	98 833	80 318	72 121	6 386
42		1979	102 536	144 150	71 399	66 464	67 866	58 996	43 307	3 915
43		1983	92 959	130 722	60 323	57 297	61 173	55 836	36 097	3 399
44		1987	82 994	116 444	49 865	48 517	54 122	51 829	27 512	2 674
45		1991	72 306	101 020	39 402	38 800	47 105	47 395	21 288	2 199
46	unter 1	1971	53 262	29 228	27 811	11 201	14 608	5 536	22 416	2 418
47		1979	39 274	21 818	18 741	7 475	6 494	2 137	11 648	885
48		1983	37 668	20 841	16 964	6 705	6 251	1 984	10 564	785
49		1987	34 513	19 152	14 847	5 983	5 720	1 808	8 809	619
50		1991	30 152	16 812	12 087	4 776	4 933	1 562	7 548	529
51	Insgesamt ...	1971	1 070 959	12 651 051	956 211	7 310 199	929 887	5 114 372	601 287	67 010
52		1979	846 741	12 212 989	731 135	7 273 768	699 538	4 729 393	374 711	41 039
53		1983	781 479	12 004 824	658 224	7 220 148	634 743	4 579 499	316 002	36 037
54		1987	717 397	11 874 136	591 238	7 256 572	572 058	4 421 408	244 308	27 430
55		1991	628 941	11 765 863	501 593	7 301 497	491 048	4 267 217	188 634	21 990

*) Erläuterungen zu den Erhebungsjahren siehe S. 284.

Bundesgebiet

wirtschaftlich genutzter Fläche nach Kulturarten*)

Dauerkulturen										Lfd. Nr.
zusammen		Obstanlagen		Baumschulen		Rebland ¹⁾		Korbweidenanlagen ²⁾		
Betriebe	Fläche ha	Betriebe	Fläche ha	Betriebe	Fläche ha	Betriebe	Fläche ha	Betriebe	Fläche ha	
9	10	11	12	13	14	15	16	17	18	
32 446	31 132	17 471	9 067	1 347	2 414	18 187	19 189	632	463	1
22 102	30 017	11 042	6 945	1 328	2 708	13 068	19 767	598	597	2
19 536	29 650	9 425	6 385	1 272	2 599	11 857	20 042	606	624	3
17 207	28 498	8 204	5 889	1 128	2 406	10 524	19 428	643	775	4
14 840	27 275	6 890	5 598	1 085	2 393	9 128	18 425	624	859	5
27 417	33 718	17 330	12 705	881	2 841	12 689	17 688	413	483	6
17 561	34 921	10 337	10 184	831	3 161	9 039	20 995	335	582	7
14 831	34 839	8 401	9 351	839	3 283	8 020	21 605	320	600	8
12 834	34 457	7 159	8 813	775	3 336	7 047	21 558	347	749	9
10 918	34 058	5 965	8 457	748	3 314	6 051	21 470	372	817	10
29 261	36 975	20 749	17 713	555	2 792	10 220	16 019	343	449	11
18 175	38 396	11 595	15 086	602	3 823	7 673	18 963	265	523	12
15 087	38 075	9 189	13 970	586	4 035	6 880	19 571	260	500	13
12 832	37 520	7 660	13 321	554	4 027	5 978	19 452	269	720	14
10 340	38 607	5 989	13 592	578	4 351	4 999	19 925	277	739	15
10 366	13 732	8 177	7 683	206	1 396	2 379	4 446	172	208	16
8 083	17 336	5 325	7 052	227	2 056	3 028	7 917	142	311	17
6 973	18 196	4 335	6 572	231	2 070	2 942	9 320	121	233	18
6 220	18 692	3 751	6 746	202	2 063	2 800	9 583	123	300	19
5 353	20 177	3 142	7 249	217	2 447	2 479	9 832	151	649	20
5 066	8 973	4 389	4 909	139	1 490	582	2 238	141	336	21
4 667	11 372	3 374	4 173	182	2 372	1 208	4 275	184	552	22
4 487	12 568	3 002	3 811	174	2 410	1 485	5 710	166	638	23
4 381	14 172	2 710	3 860	167	2 551	1 761	7 008	152	753	24
4 287	17 395	2 466	4 971	181	2 915	1 908	8 604	186	906	25
1 794	5 824	1 570	2 544	75	1 532	120	1 479	133	268	26
1 492	6 571	1 104	2 307	86	1 913	262	1 921	129	429	27
1 538	6 561	1 060	1 962	89	2 100	331	2 150	134	348	28
1 551	7 438	987	1 757	92	2 678	438	2 468	142	536	29
1 965	10 098	1 145	2 229	108	2 897	719	4 214	157	757	30
542	3 224	445	1 561	31	791	29	664	84	208	31
414	4 080	316	1 336	39	1 534	32	877	63	333	32
407	3 695	304	856	37	1 528	38	977	71	334	33
382	3 783	270	862	26	1 425	48	1 059	77	437	34
480	4 978	297	946	44	2 248	77	1 151	103	633	35
106 892	133 578	70 131	56 182	3 234	13 256	44 206	61 723	1 918	2 415	36
72 494	142 693	43 093	47 083	3 295	17 567	34 310	74 715	1 716	3 327	37
62 859	143 582	35 716	42 907	3 228	18 024	31 553	79 375	1 678	3 277	38
55 407	144 560	30 741	41 248	2 944	18 486	28 596	80 556	1 753	4 270	39
48 183	152 587	25 894	43 042	2 961	20 564	25 361	83 622	1 870	5 360	40
25 802	15 820	13 097	5 224	1 094	896	14 944	9 337	690	363	41
19 459	14 775	8 727	3 801	997	883	12 095	9 664	665	427	42
17 449	14 190	7 603	3 401	990	922	11 033	9 454	603	413	43
15 491	13 425	6 637	3 016	863	816	10 026	9 182	585	410	44
13 748	12 626	5 833	2 822	830	813	8 949	8 594	532	397	45
20 696	10 072	8 299	3 193	1 194	441	13 151	6 389	256	49	46
22 517	11 320	8 164	3 217	1 009	405	15 758	7 669	196	29	47
22 541	11 368	7 718	2 964	1 061	429	16 238	7 936	219	38	48
20 892	10 741	6 946	2 638	857	376	15 434	7 687	216	40	49
19 053	9 946	6 425	2 469	749	329	14 150	7 117	161	30	50
153 390	159 471	91 527	64 600	5 522	14 593	72 301	77 451	2 864	2 827	51
114 470	168 787	59 984	54 100	5 301	18 856	62 163	92 048	2 577	3 784	52
102 849	169 140	51 037	49 272	5 279	19 375	58 824	96 765	2 500	3 728	53
91 790	168 726	44 324	46 903	4 664	19 679	54 056	97 424	2 554	4 721	54
80 984	175 159	38 152	48 333	4 540	21 706	48 460	99 333	2 563	5 787	55

1) Im Ertrag oder nicht im Ertrag stehend.

2) Einschl. Pappelanlagen und Weihnachtsbaumkulturen außerhalb des Waldes.

4 Landwirtschaftliche Betriebe mit

Lfd. Nr.	Landwirtschaftlich genutzte Fläche von ... bis unter ... ha	Jahr	Ackerland insgesamt		Getreide								
					zusammen		Weizen		Roggen		darun Ger		
			Betriebe	Fläche ha	Betriebe	Fläche ha	Betriebe	Fläche ha	Betriebe	Fläche ha	zusammen Fläche ha	Wintergerste Betriebe	Fläche ha
			1	2	3	4	5	6	7	8	9	10	11
1	2 -- 5	1971	200 199	372 976	186 396	246 381	129 176	75 367	77 363	45 370	60 313	26 468	13 130
2		1979	130 886	260 241	120 670	196 507	82 930	56 635	33 527	22 631	69 276	36 127	26 374
3		1983	111 203	227 781	101 040	174 968	67 899	50 866	23 360	17 658	66 660	35 601	29 018
4		1987	93 914	199 070	84 319	151 061	54 850	44 035	17 604	14 878	59 600	33 862	29 802
5		1991	72 003	157 737	59 693	105 820	35 667	30 582	10 554	9 901	42 265	22 360	21 074
6	5 - 10	1971	200 160	821 539	195 776	555 437	154 129	172 790	89 088	89 354	140 095	37 083	29 235
7		1979	139 071	593 233	134 488	443 418	103 390	127 675	42 610	45 223	159 238	54 912	63 653
8		1983	120 905	529 548	115 573	397 645	87 206	116 211	30 366	34 713	155 168	58 412	74 060
9		1987	104 254	469 369	98 663	344 928	72 877	101 653	23 450	29 419	139 857	54 838	74 664
10		1991	83 239	387 868	75 285	257 954	51 306	74 346	15 614	21 213	107 231	38 583	54 892
11	10 - 20	1971	239 856	2 047 729	237 418	1 402 761	188 761	423 824	122 856	222 182	385 374	75 798	104 628
12		1979	172 810	1 504 663	168 706	1 071 246	132 662	314 404	59 837	104 046	398 420	93 787	185 382
13		1983	152 855	1 352 067	147 292	949 177	114 192	287 824	42 865	77 477	379 077	95 524	206 506
14		1987	134 063	1 210 156	127 694	814 923	98 131	256 128	33 142	64 450	332 321	86 805	196 944
15		1991	106 930	993 743	99 577	629 766	72 939	196 421	22 453	46 330	261 554	63 454	147 619
16	20 - 30	1971	103 886	1 508 750	103 222	1 075 929	77 526	297 587	59 431	174 586	319 001	45 036	109 863
17		1979	98 229	1 474 134	96 055	1 036 787	73 562	305 026	37 332	101 821	401 122	65 351	216 910
18		1983	90 758	1 375 948	87 292	933 650	66 342	290 589	27 013	73 313	381 781	65 273	232 629
19		1987	82 609	1 275 977	78 279	808 166	59 955	268 645	21 670	61 471	329 631	59 667	214 411
20		1991	68 985	1 088 923	64 647	656 508	48 136	219 071	15 479	45 140	266 567	46 155	165 782
21	30 - 50	1971	56 175	1 283 246	55 855	948 470	38 633	240 117	35 141	170 170	293 620	28 437	118 909
22		1979	71 005	1 682 948	69 365	1 214 065	51 093	359 923	31 541	137 709	481 452	51 550	284 937
23		1983	71 939	1 731 558	68 620	1 192 747	50 707	383 621	25 008	104 934	491 171	54 610	318 162
24		1987	72 460	1 783 955	67 898	1 117 526	51 297	394 751	22 235	94 738	445 477	54 112	307 347
25		1991	70 052	1 770 214	65 274	1 051 386	48 472	380 490	18 294	76 878	400 690	48 414	262 237
26	50 - 100	1971	17 232	765 557	17 142	560 987	12 329	159 201	11 212	99 067	178 517	10 647	87 174
27		1979	24 898	1 128 860	24 393	821 014	18 453	271 177	13 090	110 283	318 828	19 370	205 119
28		1983	28 600	1 303 908	27 507	909 535	20 525	316 287	12 341	97 050	372 422	23 003	256 389
29		1987	33 720	1 537 906	31 656	962 854	23 901	370 582	13 386	101 778	368 946	25 778	263 125
30		1991	41 241	1 900 625	38 435	1 113 320	29 023	451 131	14 981	108 411	382 871	28 171	250 906
31	100 u. mehr	1971	3 124	404 801	3 097	280 881	2 751	111 585	1 720	30 261	85 382	2 301	50 960
32		1979	4 096	555 750	4 050	392 376	3 637	173 629	1 880	36 387	139 733	3 505	103 177
33		1983	4 677	635 337	4 606	436 889	4 067	194 126	1 867	34 701	170 221	4 119	136 015
34		1987	5 506	725 639	5 378	454 266	4 670	221 873	2 288	40 911	187 273	4 605	127 466
35		1991	7 654	958 813	7 390	557 005	6 232	292 052	3 341	54 557	160 231	5 352	112 095
36	2 u. mehr zusammen ...	1971	820 632	7 204 600	798 906	5 070 845	603 305	1 480 470	396 811	830 988	1 462 301	226 770	513 898
37		1979	640 995	7 199 829	617 727	5 175 413	465 727	1 608 469	219 817	558 100	1 968 069	324 602	1 085 552
38		1983	580 937	7 156 146	551 930	4 994 611	410 938	1 639 493	162 820	439 844	2 016 502	336 542	1 252 780
39		1987	526 526	7 202 072	493 887	4 653 724	365 681	1 657 667	133 775	407 645	1 833 105	319 667	1 213 359
40		1991	450 104	7 257 921	410 301	4 371 759	291 775	1 644 091	100 716	362 429	1 621 409	252 489	1 014 605
41	1 - 2	1971	107 768	94 398	88 611	57 425	52 436	18 268	28 430	10 776	14 964	10 017	3 392
42		1979	71 399	66 464	59 185	46 452	35 402	14 401	11 800	5 445	16 421	12 780	5 920
43		1983	60 323	57 297	49 025	40 411	28 710	12 667	7 962	4 111	14 982	11 296	5 807
44		1987	49 865	48 517	39 668	34 139	22 477	10 623	6 007	3 388	13 199	10 901	6 096
45		1991	39 402	38 800	28 718	24 808	15 304	7 845	3 547	2 231	9 584	7 636	4 604
46	unter 1	1971	27 811	11 201	8 611	2 665	4 066	920	1 835	490	682	515	130
47		1979	18 741	7 475	4 460	1 571	2 116	506	573	187	546	675	234
48		1983	16 964	6 705	3 870	1 488	1 741	436	444	171	570	722	278
49		1987	14 847	5 983	3 256	1 344	1 398	378	337	138	554	752	303
50		1991	12 087	4 776	2 251	946	971	290	199	89	358	471	212
51	Insgesamt ...	1971	956 211	7 310 199	896 128	5 130 935	659 807	1 499 658	427 076	842 254	1 477 947	236 302	517 420
52		1979	731 135	7 273 768	681 372	5 223 437	603 245	1 623 376	232 190	563 731	1 985 039	338 057	1 091 707
53		1983	658 224	7 220 148	604 825	5 036 510	441 389	1 652 596	171 226	444 126	2 032 054	348 560	1 258 865
54		1987	591 238	7 256 572	536 811	4 689 208	389 556	1 668 667	140 119	411 170	1 846 857	331 320	1 219 758
55		1991	501 593	7 301 497	441 270	4 397 513	308 050	1 652 226	104 462	364 749	1 631 351	260 596	1 019 421

*) Erläuterungen zu den Erhebungsjahren siehe S. 284.

1) Zum Ausreifen.

Bundesgebiet

Ackerland nach Fruchtarten*)

einschl. Körnermais						Hülsenfrüchte ¹⁾		Kartoffeln		Zuckerrüben ²⁾		Futterhackfrüchte ³⁾		Lfd. Nr.
Terste						Betriebe	Fläche ha	Betriebe	Fläche ha	Betriebe	Fläche ha	Betriebe	Fläche ha	
Sommergerste		Hafer		Körnermais										
Betriebe	Fläche ha	Betriebe	Fläche ha	Betriebe	Fläche ha	Betriebe	Fläche ha	Betriebe	Fläche ha	Betriebe	Fläche ha	Betriebe	Fläche ha	
12	13	14	15	16	17	18	19	20	21	22	23	24	25	
84 688	47 183	91 803	40 704	9 048	3 508	2 669	757	171 860	46 686	4 959	1 986	120 299	23 907	1
56 872	42 902	57 744	32 422	5 675	3 487	1 270	413	94 466	22 355	2 446	1 179	56 418	11 204	2
45 592	37 642	47 320	28 110	5 102	3 718	844	314	71 027	16 349	1 878	1 000	39 154	7 909	3
34 365	29 798	37 103	22 789	4 821	4 154	1 290	946	51 722	11 391	1 507	855	25 744	5 130	4
22 071	21 191	22 555	14 261	4 017	4 282	628	419	32 189	7 100	900	666	12 264	2 281	5
114 119	110 860	121 623	93 301	10 310	8 111	3 861	1 711	176 780	81 294	13 910	10 933	151 195	54 531	6
76 286	95 585	81 194	74 247	6 907	8 060	1 966	971	98 626	35 393	6 183	6 777	78 037	26 585	7
60 386	81 108	67 871	64 193	6 419	8 921	1 271	696	74 495	25 006	4 955	5 905	56 551	18 917	8
46 799	65 193	54 402	51 246	6 392	10 194	2 616	2 879	53 545	16 789	4 161	5 137	37 855	12 229	9
32 257	52 339	35 584	33 149	5 843	10 938	1 255	1 311	34 015	11 117	2 929	4 072	18 357	5 349	10
156 750	280 746	166 687	223 937	14 264	20 473	7 513	5 273	203 198	160 719	44 572	68 094	189 422	117 450	11
102 437	213 038	114 905	173 553	8 277	18 368	2 766	2 148	107 992	64 497	21 962	49 578	97 973	55 197	12
79 627	172 571	95 430	143 503	8 209	21 790	1 807	1 635	79 213	44 574	17 804	41 528	71 090	38 806	13
61 761	135 777	77 089	110 672	8 274	23 984	5 546	9 330	55 997	31 759	14 626	34 615	47 928	25 221	14
44 540	113 935	51 431	70 691	8 921	28 643	2 295	3 545	35 506	22 724	10 639	26 886	23 445	11 099	15
69 280	209 138	78 271	175 939	8 380	20 974	5 652	6 207	74 918	86 274	25 727	65 181	78 259	69 611	16
57 164	184 212	68 126	158 372	5 119	20 410	1 689	1 935	48 458	47 688	19 863	72 792	49 741	40 212	17
45 481	149 152	57 681	127 810	5 938	27 499	1 181	1 612	35 707	35 835	17 083	64 106	36 611	28 137	18
36 232	115 220	47 318	94 972	6 021	29 997	5 783	12 913	25 820	29 379	14 649	54 790	25 902	19 447	19
27 462	100 785	33 063	61 494	6 917	35 510	2 110	4 436	17 979	26 138	11 253	44 236	13 601	9 402	20
36 902	174 711	43 985	158 001	6 481	27 816	3 935	6 821	30 944	56 327	15 820	66 616	36 841	43 738	21
39 848	196 515	48 346	165 780	4 606	30 187	1 443	2 613	25 468	44 173	17 645	100 376	28 742	30 746	22
34 710	173 009	43 427	135 627	6 462	49 830	1 311	2 691	20 774	39 672	17 361	101 616	22 179	21 879	23
30 252	138 130	37 856	101 113	6 997	57 511	8 897	28 296	17 810	41 456	16 813	96 197	17 952	17 541	24
26 854	138 453	29 374	69 860	9 732	76 842	3 195	9 370	15 726	47 890	15 270	90 848	11 833	11 055	25
11 062	91 343	13 744	84 980	2 516	20 253	1 496	4 854	7 207	30 635	7 060	60 669	8 504	14 096	26
13 359	113 709	15 751	85 848	1 911	22 449	701	2 721	6 892	35 093	9 134	96 822	6 585	10 017	27
13 154	116 033	15 382	73 122	3 064	40 775	850	3 455	6 699	36 583	10 025	107 746	5 238	7 141	28
13 595	105 821	14 735	56 756	3 757	51 112	7 010	35 768	7 292	45 904	11 056	110 564	5 547	7 839	29
15 218	131 965	13 949	47 424	6 336	80 976	2 898	13 891	8 980	67 286	12 792	127 815	5 086	6 713	30
1 851	34 422	2 536	37 928	634	11 924	421	3 277	1 083	11 419	1 749	39 859	882	2 321	31
1 969	36 556	2 349	29 728	444	11 492	236	1 872	911	15 345	2 303	65 112	420	1 302	32
1 824	34 206	2 094	21 293	538	15 359	310	2 385	928	17 548	2 537	70 838	298	821	33
1 898	29 807	1 958	15 458	638	16 200	1 866	20 573	1 129	22 806	2 802	72 971	362	1 137	34
2 724	48 136	2 126	13 946	1 087	25 193	773	7 234	1 753	37 832	3 695	92 012	485	1 377	35
474 652	948 403	518 649	814 788	51 633	113 059	25 547	28 901	665 990	473 354	113 797	313 339	585 402	325 655	36
347 915	882 517	388 415	719 950	32 939	114 453	10 071	12 673	382 813	264 544	79 636	392 636	317 916	175 263	37
280 774	763 722	329 205	593 659	35 722	167 893	7 574	12 791	288 843	215 567	71 643	392 740	231 121	123 609	38
224 902	619 746	270 461	453 006	36 900	193 152	33 008	110 705	213 315	199 484	65 614	376 129	161 290	88 544	39
171 626	606 804	188 082	310 826	42 853	262 382	13 154	40 206	146 148	220 088	57 478	386 533	85 071	47 276	40
32 759	11 572	27 789	7 979	4 335	875	1 033	190	82 238	15 358	1 647	407	34 487	4 027	41
23 419	10 501	18 752	6 758	2 598	715	468	103	47 191	8 000	770	203	17 479	2 142	42
18 877	9 175	15 371	5 854	2 401	813	343	76	36 028	6 110	581	165	12 535	1 585	43
13 624	7 103	11 699	4 643	2 166	911	373	159	26 319	4 384	504	165	8 297	1 054	44
8 903	4 980	7 300	3 080	1 876	986	200	81	17 671	2 992	281	106	4 526	556	45
2 178	552	1 300	303	310	44	164	14	10 556	1 521	120	17	2 004	226	46
1 089	312	692	189	268	35	55	4	5 015	588	65	12	1 467	168	47
910	292	606	180	313	50	46	4	4 043	445	54	9	1 199	135	48
719	251	524	171	246	41	26	2	3 169	346	47	9	878	101	49
428	146	313	100	234	53	23	3	2 233	242	28	5	490	52	50
509 589	960 527	547 738	823 070	56 278	113 978	26 744	29 105	758 784	490 233	115 564	313 763	621 893	329 908	51
372 423	893 332	407 859	726 898	35 805	115 204	10 594	12 780	435 019	273 131	80 371	392 850	336 862	177 574	52
300 561	773 189	345 182	599 693	38 436	168 756	7 963	12 871	328 914	222 122	72 278	392 914	244 855	125 329	53
239 245	627 099	282 684	457 821	39 312	194 103	33 407	110 868	242 803	204 213	66 165	375 303	170 465	89 698	54
180 957	611 930	195 695	314 006	44 963	263 421	13 377	40 290	166 052	223 322	57 787	386 644	90 087	47 884	55

2) Ohne Samenbau.

3) Runkelrüben (ohne Samenbau), Kohlrüben (ohne Samenbau), alle anderen Hackfrüchte (z.B. Futterwähren, Futterkohl, Marktstammkohl)

4 Landwirtschaftliche Betriebe mit

Lfd. Nr.	Landwirtschaftlich genutzte Fläche von ... bis unter ... ha	Jahr	Garten								
			zusammen 4)		Gemüse, Spargel, Erdbeeren						
			zusammen 2)		im Wechsel mit landw. Kulturen		im Wechsel mit Gartengewächsen				
			Betriebe	Fläche ha	Betriebe	Fläche ha	Betriebe	Fläche ha	Betriebe	Fläche ha	
26	27	28	29	30	31	32	33	34			
1	2 - 5	1971	13 476	9 328	12 696	7 929	9 711	4 238	3 691	1 190	211
2		1979	8 280	7 741	7 475	6 182	5 194	3 031	3 151	1 098	267
3		1983	6 762	7 091	5 960	5 457	4 203	2 607	2 850	946	239
4		1987	5 976	6 822	5 117	4 958	3 633	2 544	2 415	870	216
5		1991	4 841	6 385	3 906	4 247	2 671	2 061	2 186	821	246
6	5 - 10	1971	8 800	7 671	8 526	7 036	7 117	4 659	2 377	414	83
7		1979	5 165	6 600	4 935	5 930	3 833	3 755	2 175	449	130
8		1983	4 364	6 262	4 120	5 475	3 290	3 304	2 171	389	111
9		1987	3 902	6 128	3 658	5 402	2 888	3 365	2 037	386	126
10		1991	3 190	5 798	2 922	4 884	2 237	2 875	2 008	377	136
11	10 - 20	1971	8 346	8 937	8 147	8 501	7 048	6 795	1 707	177	41
12		1979	4 961	7 842	4 835	7 478	4 156	5 791	1 687	196	66
13		1983	4 147	7 487	4 032	7 111	3 433	5 206	1 903	200	62
14		1987	3 778	7 914	3 661	7 452	3 145	5 688	1 764	188	75
15		1991	3 302	8 586	3 149	7 838	2 665	5 702	2 137	206	75
16	20 - 30	1971	3 062	5 425	2 996	5 227	2 588	4 309	918	39	15
17		1979	2 257	5 088	2 212	4 939	1 947	4 146	793	41	28
18		1983	2 042	5 188	2 003	5 064	1 776	4 268	796	32	10
19		1987	2 182	6 200	2 119	5 939	1 881	5 053	887	38	22
20		1991	2 061	7 374	2 005	7 185	1 762	5 656	1 529	58	34
21	30 - 50	1971	2 026	5 959	1 973	5 760	1 746	4 976	784	35	17
22		1979	1 735	6 312	1 698	6 165	1 540	5 285	880	25	17
23		1983	1 777	6 990	1 739	6 822	1 575	5 894	928	29	27
24		1987	2 140	8 915	2 101	8 708	1 894	7 568	1 140	31	19
25		1991	2 424	11 565	2 366	11 288	2 119	9 951	1 337	45	19
26	50 - 100	1971	1 188	6 959	1 156	6 793	1 045	6 192	600	24	5
27		1979	1 055	6 106	1 024	6 003	958	5 393	610	19	6
28		1983	1 162	6 990	1 138	6 777	1 066	6 222	555	18	8
29		1987	1 574	9 236	1 544	9 029	1 425	8 132	896	19	4
30		1991	2 083	14 981	2 045	14 700	1 865	12 977	1 722	31	11
31	100 u. mehr	1971	510	8 534	499	8 465	444	7 742	723	21	5
32		1979	434	7 265	415	7 182	391	6 771	411	6	1
33		1983	432	6 181	418	6 100	396	5 967	143	10	18
34		1987	471	6 511	460	6 433	425	5 874	558	8	17
35		1991	694	9 970	679	9 780	629	8 730	1 051	15	6
36	2 u. mehr zusammen	1971	37 408	52 813	35 993	49 712	29 699	38 912	10 802	1 900	376
37		1979	23 887	46 953	22 594	43 879	18 019	34 172	9 707	1 834	515
38		1983	20 686	46 190	19 410	42 804	15 739	33 458	9 346	1 624	473
39		1987	20 023	51 726	18 660	47 921	15 291	38 224	9 697	1 540	479
40		1991	18 595	64 659	17 072	59 921	13 948	47 952	11 969	1 553	527
41	1 - 2	1971	13 018	6 344	11 512	4 466	8 120	2 038	2 427	1 649	255
42		1979	8 512	4 933	6 969	3 043	4 396	1 165	1 878	1 366	275
43		1983	7 226	4 530	5 688	2 646	3 671	1 067	1 579	1 183	247
44		1987	6 111	4 072	4 562	2 162	2 968	984	1 178	1 012	211
45		1991	4 942	3 636	3 361	1 722	2 219	810	912	768	177
46	unter 1	1971	15 349	5 916	8 943	2 890	4 268	1 187	1 703	3 047	285
47		1979	12 770	4 827	6 495	1 951	3 047	827	1 124	2 387	269
48		1983	11 680	4 355	5 476	1 599	2 521	665	934	1 937	216
49		1987	10 390	3 920	4 611	1 358	2 303	645	713	1 589	192
50		1991	8 708	3 261	3 402	980	1 751	469	511	1 232	172
51	Insgesamt ...	1971	65 775	65 073	56 448	57 068	42 087	42 137	14 932	6 596	916
52		1979	45 169	55 713	36 058	48 873	25 462	36 163	12 710	5 587	1 060
53		1983	39 592	55 075	30 574	47 049	21 931	35 190	11 859	4 744	936
54		1987	36 524	59 720	27 833	51 442	20 562	39 854	11 588	4 141	881
55		1991	32 245	71 556	23 835	62 623	17 918	49 231	13 392	3 553	876

*) Erläuterungen zu den Erhebungsjahren siehe S. 284.

2) Ohne Samenbau.

4) Einschl. Gartenbauzweige; ohne Anbau in Haus- und Nutzgärten.

Bundesgebiet

Ackerland nach Fruchtarten*)

gewächse				Handelsgewächse				Futterpflanzen				Lfd. Nr.
ter				zusammen ⁵⁾		Raps und Rübsen ⁶⁾		zusammen ⁷⁾		Grün- u. Silomais		
Blumen und Zierpflanzen				Betriebe	Fläche ha	Betriebe	Fläche ha	Betriebe	Fläche ha	Betriebe	Fläche ha	
zusammen ²⁾		unter Glas										
Betriebe	Fläche ha	Betriebe	Fläche ha	Betriebe	Fläche ha	Betriebe	Fläche ha	Betriebe	Fläche ha	Betriebe	Fläche ha	
35	36	37	38	39	40	41	42	43	44	45	46	
1 624	1 350	1 171	327	2 695	1 609	359	254	80 667	40 200	17 434	3 309	1
1 438	1 517	1 074	408	1 642	1 443	638	526	34 847	17 541	14 006	5 677	2
1 382	1 574	994	410	2 954	3 016	2 186	2 106	27 240	15 403	13 366	7 023	3
1 394	1 813	1 064	444	5 716	6 403	4 899	5 500	21 891	14 765	11 430	7 955	4
1 428	2 102	1 140	559	6 325	7 363	5 366	6 296	14 995	11 696	7 262	6 137	5
497	574	307	109	4 930	4 779	595	658	117 463	103 641	46 819	16 869	6
424	595	264	110	3 405	5 037	1 244	1-602	69 186	66 754	43 638	31 642	7
411	721	257	127	6 262	10 290	4 556	6 850	58 725	63 163	41 727	37 014	8
394	634	263	125	11 792	20 849	10 305	17 525	48 477	58 580	35 342	38 133	9
584	869	257	184	13 997	26 007	12 248	22 032	32 384	42 306	22 936	27 359	10
257	310	128	43	7 324	11 204	1 597	2 787	157 305	271 754	86 508	72 997	11
191	301	98	52	5 945	13 510	2 267	4 843	112 535	238 966	88 737	145 134	12
182	334	84	55	10 381	26 714	7 361	17 428	100 943	240 668	85 065	164 546	13
195	387	99	48	19 213	53 137	16 494	43 149	87 398	230 283	74 735	166 741	14
228	662	132	92	23 716	69 804	20 448	56 739	62 135	169 653	52 497	122 834	15
95	145	41	31	4 050	10 435	2 184	5 930	65 060	188 820	39 803	66 324	16
54	99	22	19	4 022	13 085	2 464	7 893	68 345	255 587	58 774	176 510	17
56	106	27	24	7 013	25 443	5 707	19 595	65 986	281 075	59 431	207 493	18
68	172	19	24	13 922	53 193	12 349	45 262	60 960	289 352	55 704	220 737	19
83	128	33	21	17 946	74 180	15 604	61 054	48 039	233 737	43 489	178 680	20
65	129	28	20	5 081	23 436	4 012	18 497	31 877	130 825	19 601	50 498	21
45	118	20	16	5 285	27 240	4 301	22 623	47 187	256 279	41 570	189 190	22
54	116	18	7	9 082	48 638	8 275	43 476	50 486	316 352	45 991	245 210	23
59	120	20	15	17 499	96 115	16 256	87 902	52 831	372 309	48 862	296 791	24
80	209	22	18	24 840	143 502	22 621	126 309	49 514	360 702	45 506	287 164	25
53	114	29	8	4 028	35 330	3 545	30 083	8 653	51 095	5 175	20 500	26
43	75	24	14	4 701	45 022	4 284	41 506	13 790	110 522	12 206	84 160	27
34	173	15	48	7 400	74 155	6 988	70 587	16 878	157 136	15 345	123 713	28
47	167	18	25	13 103	134 371	12 353	126 510	21 502	220 095	19 821	177 940	29
65	247	23	51	21 082	218 926	19 738	200 291	26 565	276 925	24 475	223 858	30
33	31	17	4	1 655	41 784	1 516	36 141	1 370	15 846	776	6 842	31
20	63	10	19	1 890	51 105	1 758	47 705	1 340	20 047	1 100	15 961	32
22	52	13	14	2 527	73 895	2 411	71 021	1 592	26 180	1 361	21 175	33
12	22	7	9	3 562	106 476	3 371	101 237	2 048	34 297	1 781	27 860	34
24	54	12	12	5 366	153 411	5 084	142 982	3 170	49 749	2 747	38 943	35
2 624	2 653	1 721	543	29 763	128 577	13 808	94 348	462 395	802 181	216 116	237 340	36
2 215	2 768	1 512	638	26 890	156 442	16 956	126 698	347 230	965 696	260 031	648 274	37
2 141	3 077	1 408	685	45 599	261 952	37 454	231 060	321 850	1 099 978	262 286	806 175	38
2 169	3 315	1 490	690	84 807	470 544	76 027	427 085	295 117	1 219 681	247 675	936 157	39
2 292	4 270	1 619	937	115 272	693 193	101 109	615 705	236 802	1 144 770	198 852	884 976	40
2 924	1 839	2 276	496	1 085	383	161	67	25 275	8 976	1 904	286	41
2 595	1 849	2 011	592	536	282	181	93	9 677	3 382	1 684	605	42
2 462	1 837	1 868	574	729	470	488	311	7 775	3 050	1 803	816	43
2 330	1 890	1 873	593	1 316	892	988	727	6 203	2 804	1 705	996	44
2 175	1 892	1 825	661	1 611	1 150	1 237	957	5 626	2 800	1 346	937	45
9 518	2 999	8 082	952	269	112	10	3	2 280	576	112	22	46
8 683	2 838	7 322	1 066	106	39	8	2	822	178	130	38	47
8 242	2 735	6 793	1 027	95	38	19	6	618	138	116	39	48
7 438	2 543	6 292	997	104	35	24	11	610	145	153	57	49
6 446	2 261	5 607	977	124	37	33	12	661	142	93	34	50
15 066	7 491	12 079	1 991	31 117	129 072	13 979	94 418	489 950	811 733	218 132	237 648	51
13 483	7 454	10 845	2 296	27 532	156 761	17 145	126 793	357 729	969 256	261 845	648 917	52
12 945	7 649	10 069	2 286	46 423	262 460	37 961	231 377	330 243	1 103 166	264 205	807 030	53
11 937	7 738	9 655	2 271	86 227	471 472	77 039	427 822	301 930	1 222 631	249 533	937 211	54
10 913	8 423	9 051	2 575	115 007	694 380	102 379	616 674	243 089	1 147 712	200 291	885 947	55

5) Raps und Rübsen, Hopfen, Tabak, Rüben und Gräser zur Samengewinnung, alle anderen Handelsgewächse (Körnersenf, Flachs, Zichorien, Heil- und Gewürzpflanzen usw.).

6) Winter- und Sommerfrucht.

7) Grün- und Silomais, Klee, Klee gras, Klee-Luzerne-Gemisch, Luzerne, Grasbau auf dem Ackerland, Serradella u.a.

Erläuterungen zu den Erhebungsjahren in den Vergleichstabellen 1 bis 4

Jahr	Erhebung	Erhebungszeitraum der Angaben über die Bodennutzung	Darstellungsbereich In den Nachweis sind folgende Betriebe einbezogen:	Vergleichstabelle
1971	Landwirtschaftszählung (Haupterhebung) 1971, Grunderhebung	Mai 1971 (zweite Maihälfte)	<p>Landwirtschaftliche Betriebe:</p> <p>a) mit 1 ha LF und mehr,</p> <p>b) unter 1 ha LF (einschl. Betriebe ohne LF), deren Erzeugungseinheiten mindestens dem durchschnittlichen Wert einer jährlichen Markterzeugung von 4 000 DM entsprechen,</p> <p>c) mit weniger als 1 ha LF, die nicht über die Mindestgröße der Erzeugungseinheiten verfügen, aber 1 bis höchstens 9,90 ha Waldfläche bewirtschaften.</p> <p>Forstbetriebe mit 1 ha Waldfläche und mehr.</p>	1, 2, 3, 4 (Tab. 2 einschließlich, übrige Tabellen ohne Forstbetriebe)
1979	Agrarberichterstattung, totaler Erhebungsteil	Mai 1979	<p>Landwirtschaftliche Betriebe:</p> <p>a) mit 1 ha LF und mehr,</p> <p>b) unter 1 ha LF (einschl. Betriebe ohne LF), deren Erzeugungseinheiten mindestens dem durchschnittlichen Wert einer jährlichen Markterzeugung von 1 ha LF entsprechen,</p> <p>Forstbetriebe mit 1 ha Waldfläche und mehr.</p>	1, 2, 3, 4 (Tab. 2 einschließlich, übrige Tabellen ohne Forstbetriebe)
1983, 1987	Agrarberichterstattungen 1983 und 1987, totaler Erhebungsteil	Mai 1983 bzw. 1987	Wie 1979.	1, 2, 3, 4 (Tab. 2 einschließlich, übrige Tabellen ohne Forstbetriebe)
1991	Agrarberichterstattung, totaler Erhebungsteil	Mai 1991	Wie 1979.	1, 2, 3, 4 (Tab. 2 einschließlich, übrige Tabellen ohne Forstbetriebe)

Übersicht über die Veröffentlichung von Ergebnissen der Agrarberichterstattung 1991

Kennziffer	Reihe	Titel	Preis DM
2030212	2. 1. 2	Bodennutzung der Betriebe	28,90
2030213	2. 1. 3	Viehhaltung der Betriebe	21,30
2030214	2. 1. 4	Betriebssysteme und Standardbetriebseinkommen	vorgesehen
2030215	2. 1. 5	Sozialökonomische Verhältnisse	vorgesehen
2030216	2. 1. 6	Besitzverhältnisse in den landwirtschaftlichen Betrieben	16,40
2030217	2. 1. 7	Außerbetriebliche Einkommen und Arbeitsverhältnisse für ausgewählte Betriebsgruppen	vorgesehen
2030218	2. 1. 8	Pachtflächen und Pachtpreise	vorgesehen

Fachserie 3: Land- und Forstwirtschaft, Fischerei

Reihe 1: Ausgewählte Zahlen für die Agrarwirtschaft

Die jährlich erscheinende Querschnittsveröffentlichung enthält zusammenfassende Ergebnisse aus den verschiedenen Gebieten der Landwirtschaftsstatistik. U. a. werden Strukturdaten über Betriebe der Land- und Forstwirtschaft, über Arbeitskräfte, Bodennutzung, Erträge, Viehhaltung und tierische Erzeugung veröffentlicht. Angaben aus anderen statistischen Bereichen, z. B. über Düngemittel, Preise und Löhne in der Landwirtschaft sowie den Nahrungsmittelverbrauch, runden das Bild ab.

Reihe 2: Betriebs-, Arbeits- und Einkommensverhältnisse

2.1: Betriebe

2.1.1: Betriebsgrößenstruktur

In jährlicher Erscheinungsfolge enthält dieser Bericht Daten über die Größenstruktur von landwirtschaftlichen Betrieben und Forstbetrieben und ihre Veränderungen.

In zweijährlicher Periodizität werden Ergebnisse aus der Agrarberichterstattung in folgenden Heften veröffentlicht:

2.1.2: Bodennutzung der Betriebe

2.1.3: Viehhaltung der Betriebe

2.1.4: Betriebssysteme und Standardbetriebseinkommen

2.1.5: Sozialökonomische Verhältnisse

2.1.6: Besitzverhältnisse in den landwirtschaftlichen Betrieben

2.1.7: Außerbetriebliche Einkommen und Arbeitsverhältnisse für ausgewählte Betriebsgruppen

2.2: Arbeitskräfte

Diese Veröffentlichung enthält die Ergebnisse der jährlichen Arbeitskräfteerhebung in der Landwirtschaft mit Angaben über Betriebsinhaber, Familienangehörige sowie familienfremde Arbeitskräfte nach Art und Umfang ihrer Beschäftigung.

2.3: Technische Betriebsmittel

In dreijährlicher Erscheinungsfolge bringt diese Veröffentlichung Nachweisungen über den Bestand an Schleppern im Alleinbesitz und im überbetrieblichen Einsatz.

2.4: Kaufwerte für landwirtschaftlichen Grundbesitz

Diese Statistik wertet jährlich die Meldungen der Finanzämter über die Veräußerungsfälle für Flächen landwirtschaftlicher Nutzung aus.

2.5.: Sonderbeiträge (unregelmäßige Folge)

Bisher erschienen:

2.5.1: Methodische Grundlagen der Agrarberichterstattung

Reihe 3: Landwirtschaftliche Bodennutzung und pflanzliche Erzeugung

In der Jahreszusammenstellung werden die Anbaustatistiken mit den Erntefeststellungen über landwirtschaftliche Feldfrüchte und Grünland, Gemüse, Obst und Weinmost ausgewiesen. Außerdem finden sich Angaben über Baumschulgehölze, Weinbestände und -erzeugung, Lagerbehälter für Traubenmost und Wein. Der Anhang enthält ergänzende Daten über Düngemittel, Nahrungsmittelverbrauch usw.

3.1: Landwirtschaftliche Bodennutzung

3.1.1: Gliederung der Gesamtflächen (erscheint ab 1989 als Reihe 5.1)

3.1.2: Landwirtschaftlich genutzte Flächen

In einem jährlichen Bericht (mit Vorbericht) wird die landwirtschaftlich genutzte Fläche nach Kultur- und Fruchtarten aufgliedert.

3.1.3: Gemüseanbauflächen

Diese Reihe berichtet jährlich über die Anbauflächen von Gemüse und Erdbeeren.

3.1.4: Baumobstflächen

Aus den fünfjährigen Obstanbauerhebungen werden Strukturangaben über Betriebe, Anbauflächen und Sorten nachgewiesen.

3.1.5: Rebflächen

Dieser jährliche Bericht enthält eine sachlich und regional gegliederte Bestandsaufnahme der Rebflächen mit marktorientierter Produktion.

3.1.6: Anbau von Zierpflanzen

Diese Veröffentlichung berichtet in vierjähriger Periodizität über den Anbau von Blumen und Zierpflanzen für den Verkauf.

3.1.7: Baumschulen, Baumschulflächen und Pflanzenbestände

Die jährliche Veröffentlichung enthält Angaben über die Baumschulfläche und die Bestände an Forstpflanzen sowie Obst- und Ziergehölzen.

3.1.8: Anbau von landwirtschaftlichen Zwischenfrüchten

In diesem zweijährlich erscheinenden Bericht werden die Anbauflächen landwirtschaftlicher Zwischenfrüchte nach Pflanzenarten sowie dem Nutzungszweck nachgewiesen.

3.2: Pflanzliche Erzeugung

3.2.1: Wachstum und Ernte – Feldfrüchte, Gemüse, Obst, Trauben –

In unregelmäßiger Folge erscheinen jährlich ca. 14 Berichte mit Angaben über den Wachstumsstand, die Erntevorschätzungen und die endgültigen Erntefeststellungen.

3.2.2: Weinerzeugung

Jährlich ein Bericht über die erzeugte Weinmenge und ihre Verarbeitung.

3.2.3: Weinbestände

Jährlich ein Bericht über die Ergebnisse der Weinbestände und Lagerbehälter nach kleineren und größeren Verwaltungsbezirken.

Reihe 4: Viehbestand und tierische Erzeugung

Das Jahreshaft enthält Ergebnisse der Viehbestandsstatistiken, der Statistiken über Milcherzeugung und -verwendung, Schlachtungen und Fleischerzeugung, Erzeugung von Geflügel sowie Fleischbeschau und Geflügelfleischuntersuchung.

4.1: Viehbestand

Jährlich vier Berichte informieren über die Bestände an Schweinen (April, Aug., Dez.), Rindern und Schafen (Juni, Dez.), Pferden und Geflügel (Dez.).

4.2: Tierische Erzeugung

Zu dieser Reihe erscheinen folgende Veröffentlichungen

4.2.1: Schlachtungen und Fleischerzeugung (vierteljährlich)

4.2.2: Milcherzeugung und -verwendung (jährlich)

4.2.3: Erzeugung von Geflügel (halbjährlich)

4.3: Fleischuntersuchung (jährlich)

4.4: (unbesetzt)

4.5: Hochsee- und Küstenfischerei

Die Monats- und Jahresberichte bringen u. a. Anlandergebnisse in der Gliederung nach Fischarten, Fanggebieten, Anlandeplätzen sowie Nachweisungen über die Fischereifahrzeuge.

Reihe 5: Allgemeine Flächennutzung

5.1: Bodenfläche nach Art der tatsächlichen Nutzung

(bis 1985 als Reihe 3.1.1 erschienen)

Dieser Bericht informiert in vierjährlichem Abstand bis zur Kreisebene über die tatsächliche Nutzung der Bodenfläche. Datengrundlage sind die Liegenschaftskataster.

5.2: Bodenfläche nach Art der geplanten Nutzung

In diesem Heft wird ab 1989 vierjährlich bis zur Kreisebene die geplante Nutzung der Bodenfläche, wie sie in der gemeindlichen Bauleitplanung zum Ausdruck kommt, dargestellt. Als Erhebungsgrundlage dienen die Flächennutzungspläne der Gemeinden.

Einzelveröffentlichungen

In ca. zehnjährlichem Turnus werden die Ergebnisse der Landwirtschaftszählungen und ihrer Nacherhebungen in Einzelheften herausgegeben.

Landwirtschaftszählung 1979

Heft 1: Arbeitsverhältnisse in den land- und forstwirtschaftlichen Betrieben

Heft 2: Betriebe nach dem Schwerpunkt ihrer Viehhaltung

Heft 3: Besitzverhältnisse, Zimmervermietung, Wohnhausausstattung

Heft 4: Landwirtschaftliche und nichtlandwirtschaftliche Ausbildung, Haushaltstruktur, soziale Sicherung

Heft 5: Methodische Grundlagen

Heft 6: Strukturdaten für Landwirtschaftliche Wirtschaftsgebiete

Gartenbauerhebung 1981/82

Weinbauerhebung 1989/90

Binnenfischereierhebung 1981/82

Systematiken

Systematisches Güterverzeichnis für Produktionsstatistiken, Ausgabe 1989.

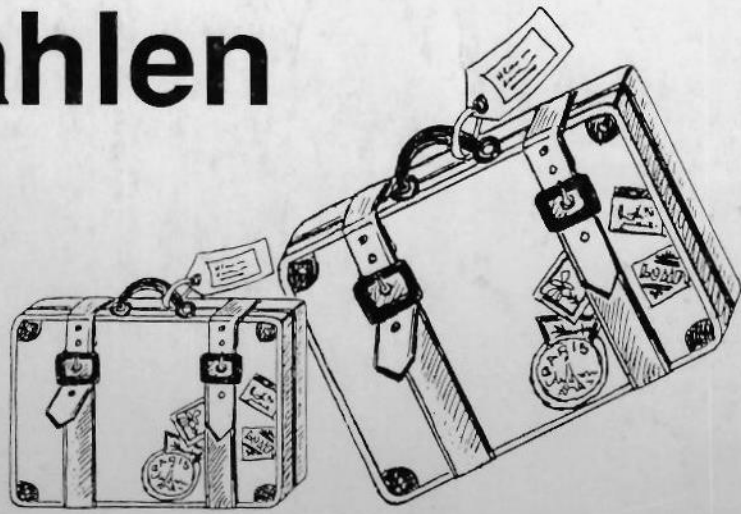


STATISTISCHES BUNDESAMT
GUSTAV-STRESEMANN-RING 11
65189 WIESBADEN

Veröffentlichungen und Prospekte sind durch den Verlag METZLER-POESCHEL, Verlagsauslieferung Hermann Leins, Postfach 11 52, 72125 Kusterdingen, erhältlich.

Neuerscheinung

Tourismus in Zahlen 1993



Mit der zunehmenden wirtschaftlichen und gesellschaftspolitischen Bedeutung des Tourismus ist das Informationsbedürfnis über diesen Bereich stark angestiegen.

In der Publikation "Tourismus in Zahlen" wurden tourismusrelevante Daten aus vielen Bereichen der amtlichen Statistik, der Tourismusforschung sowie aus Statistiken internationaler Organisationen zusammengetragen, um dem gewachsenen Datenbedarf gerecht zu werden.

Angaben aus der Beherbergungsstatistik, zu Reisen der deutschen Bevölkerung ins Ausland sowie monetäre Daten zum grenzüberschreitenden Reiseverkehr sind wichtige Bestandteile des Tabellenteils der Veröffentlichung. Zahlenmaterial zum Tourismus im internationalen Vergleich bildet den Abschluß der statistischen Darstellung.

223 Seiten mit
127 Tabellen und
10 Schaubildern
DM 25,20
Best.-Nr. 1021500 - 93700
ISBN 3 - 8246 - 0368 - 3

Erhältlich im Buchhandel oder direkt beim Verlag Metzler - Poeschel, Verlagsauslieferung H. Leins, Postfach 1152, 72125 Kusterdingen, Telefon 07071 / 935350, Telefax: 07071 / 33653.