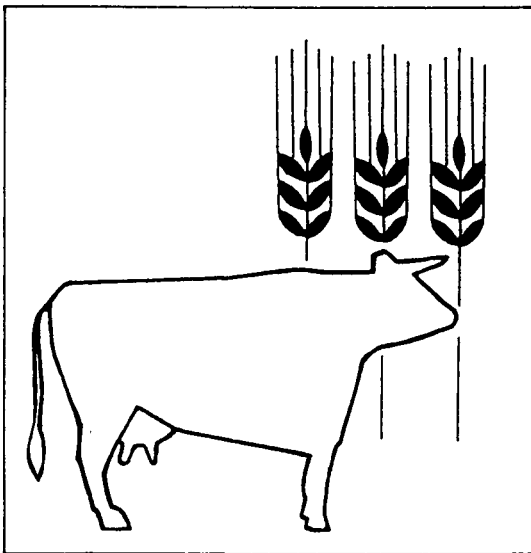


Statistisches Bundesamt

Land- und Forstwirtschaft, Fischerei



Fachserie **3**

Reihe 5.1

Bodenfläche nach Art der tatsächlichen Nutzung

1993

Statistisches Bundesamt
Statistik - Dokumentation

**METZLER
POESCHEL**

Für Auskünfte stehen zur Verfügung:

**Statistisches Bundesamt
Zweigstelle Berlin, Hans-Beimler-Straße 70-72
Telefon: 030/23246484 oder 6486**

**Postanschrift:
Statistisches Bundesamt
Zweigstelle Berlin
Postfach 276
10124 Berlin**

**Herausgeber:
Statistisches Bundesamt, Wiesbaden
Gustav-Stresemann-Ring 11**

**Postanschrift:
Statistisches Bundesamt
65180 Wiesbaden**

**Verlag:
Metzler-Poeschel, Stuttgart**

**Verlagsauslieferung:
Hermann Leins GmbH & Co. KG
Postfach 11 52
72125 Kusterdingen
Telefon: 07071/935350
Telex: 7 262 891 mepo d
Telefax: 07071/33653**

Erscheinungsfolge: vierjährlich

Erschienen im August 1994

Preis: DM 12,50

Bestellnummer: 2030510-93900

Copyright: Statistisches Bundesamt, Wiesbaden 1994

**Vervielfältigung - außer für gewerbliche Zwecke -
mit Quellenangabe gestattet.**

Statist. Bundesamt - Bibliothek



13-14542

Inhalt

	Seite
Textteil	
1 Allgemeine und methodische Erläuterungen	4
2 Ergebnisse der Flächenerhebung 1993	5
3 Schaubilder	
– Anteil der Bodenfläche der Länder an der Bodenfläche der Bundesrepublik Deutschland	6
– Anteil der Nutzungsarten an der Bodenfläche in Prozent	7
– Anteil der Landwirtschaftsfläche an der Bodenfläche in Prozent	8
– Anteil der Waldfläche an der Bodenfläche in Prozent	9
– Anteil der Siedlungs- und Verkehrsfläche an der Bodenfläche in Prozent	10
– Kreiskarte: Landwirtschaftsfläche 1993	11
– Kreiskarte: Waldfläche 1993	12
– Kreiskarte: Siedlungs- und Verkehrsfläche 1993	13
Tabellenteil	
1 Eckzahlen über die Bodenfläche 1993 nach Art der tatsächlichen Nutzung in Deutschland	14
1.1 Bodenfläche 1993 nach Art der tatsächlichen Nutzung und regionaler Gliederung in Deutschland	16
1.2 Anteile der Arten tatsächlicher Nutzung an der Bodenfläche 1993 nach regionaler Gliederung in Deutschland	34
1.3 Bodenfläche 1993 nach Art der tatsächlichen Nutzung in den Ländern	52
1.4 Bodenfläche 1989 und 1993 nach Art der tatsächlichen Nutzung im früheren Bundesgebiet	56
1.5 Geographische Angaben der Länder Deutschlands (Stichtag: 31.12.1992)	58
1.6 Länge der Landgrenzen	62
Anhang	
Bodenfläche 1993 nach Art der tatsächlichen Nutzung im Land Brandenburg nach der Gebietsstruktur ab 06.12.1993	64
Nutzungsartenkatalog für die Flächenerhebung nach Art der tatsächlichen Nutzung	66
Rechtsgrundlage	71

Angaben für die Bundesrepublik Deutschland nach dem Gebietsstand seit dem 03.10.1990.

Die Angaben für das "frühere Bundesgebiet" beziehen sich auf die Bundesrepublik Deutschland nach dem Gebietsstand bis zum 03.10.1990; sie schließen Berlin-West ein.

Die Angaben für die "neuen Länder und Berlin-Ost" beziehen sich auf die Länder Brandenburg, Mecklenburg-Vorpommern, Sachsen, Sachsen-Anhalt, Thüringen sowie auf Berlin-Ost.

Zeichenerklärung

- = nichts vorhanden
- . = Zahlenwert unbekannt
- 0,0 = mehr als nichts, aber weniger als die Hälfte der kleinsten Einheit, die in der Tabelle zur Darstellung gebracht werden kann.

1 Allgemeine und methodische Erläuterungen

1.1 Rechtsgrundlage

Die Flächenerhebung wird auf der rechtlichen Grundlage des Gesetzes über Agrarstatistiken (Agrarstatistikgesetz - AgrStatG) in der Fassung der Bekanntmachung vom 23. September 1992 (BGBl. I S. 1632) in den Ländern der Bundesrepublik Deutschland durchgeführt.

Sie besteht aus der Erhebung der Bodenflächen nach Art der tatsächlichen Nutzung sowie aus der Erhebung der Bodenflächen nach der in einem Flächennutzungsplan dargestellten Art der (geplanten) Nutzung.

1.2 Zweck der Erhebung

Die Flächenerhebung liefert Grundlageninformationen für raumordnungspolitische Fragestellungen auf Bundes-, Länder- und Gemeindeebene.

Mit der Flächenerhebung nach Art der tatsächlichen Nutzung erfolgt eine Bestandsaufnahme der zum Stichtag vorliegenden Verhältnisse der Bodennutzung in der Bundesrepublik Deutschland. Damit werden regionale Vergleiche und Zeitvergleiche der Flächennutzung möglich. Die Daten dienen zur Beobachtung der Entwicklungstendenzen bei der Bodennutzung sowie zur Wirkungskontrolle der Raumordnungs- und Umweltschutzpolitik.

Der zweite Teil der Flächenerhebung, die Flächenerhebung nach Art der geplanten Nutzung, stellt, basierend auf einer Auswertung der Flächennutzungspläne der Gemeinden, eine Bestandsaufnahme der Planungen über die Bodennutzung dar. Ihre Ergebnisse werden in der Fachserie 3, Reihe 5.2, Bodenfläche nach Art der geplanten Nutzung, veröffentlicht. Sie liefern Anhaltspunkte, wie in absehbarer Zeit die Flächennutzung in der Bundesrepublik Deutschland aussehen könnte. Analog zur tatsächlichen Nutzung sind auch hierbei regionale Vergleiche und Zeitvergleiche möglich.

Von großem Interesse ist die Gegenüberstellung der Planungsabsichten mit der tatsächlichen Bodennutzung (Soll-Ist-Vergleich). Dabei ist eine exakte Gegenüberstellung der Daten beider Erhebungsteile z. Z. aufgrund der unterschiedlichen Grundlagen beider Erhebungen (tatsächliche Nutzung: Liegenschaftskataster; geplante Nutzung: Flächennutzungspläne) nur eingeschränkt möglich. ¹⁾

- 1) In den neuen Ländern und Berlin-Ost ist die Flächenerhebung 1993 nach Art der geplanten Nutzung per Gesetz ausgesetzt worden, weil die Voraussetzungen zur Erfassung der Daten bei den Auskunftspflichtigen noch nicht gewährleistet waren.
- 2) Gesetz über Bodennutzungs- und Ernteerhebung in der Fassung der Bekanntmachung vom 11. August 1978 (BGBl. I S. 1509)

1.3 Geschichtlicher Überblick

Die Flächenerhebung nach Art der tatsächlichen Nutzung wurde im früheren Bundesgebiet 1979 eingeführt²⁾ und danach ab 1981 alle vier Jahre wiederholt. Stichtag der Erhebung ist der 31. Dezember des jeweiligen Vorjahres.

Sie basiert auf einer Auswertung des Liegenschaftskatasters. Gegenüber der in erster Linie an agrarstatistischen Fragestellungen orientierten und seit 1950 durchgeführten Bodennutzungsvorerhebung stellt die Flächenerhebung eine Verbesserung bezüglich der Datenqualität und -differenziertheit dar, wengleich bis heute die zeitliche und regionale Vergleichbarkeit der Daten beeinträchtigt ist. Hauptursache hierfür ist, daß die Umstellung der Katasterführung auf das bereits 1973 von der Arbeitsgemeinschaft der Vermessungsverwaltungen der Länder der Bundesrepublik Deutschland (AdV) vereinbarte Sollkonzept "Automatisiertes Liegenschaftskataster als Basis der Grundstücksdatenbank" (ALB) noch nicht in allen Kataster- und Vermessungsämtern der Länder erfolgt ist. Daraus ergibt sich, daß im Zeitvergleich nachgewiesene Nutzungsartenänderungen sowohl aus tatsächlichen Nutzungsumwidmungen als auch aus veränderten Nutzungsartenzuordnungen im Zuge der weiteren Einführung des ALB resultieren. Die im Rahmen des Konzepts vorgesehene Nutzungsartenklassifikation, die in ihrer ausführlichen Fassung ca. 200 Positionen unterscheidet, ist somit noch nicht überall eingeführt.

1.4 Erhebungsweg

Die Flächenerhebung nach Art der tatsächlichen Nutzung ist eine dezentrale Statistik. Das heißt, die auskunftspflichtigen, nach Landesrecht für die Führung des Liegenschaftskatasters und entsprechender anderer erforderlicher amtlicher Unterlagen zuständigen, Stellen liefern die geforderten Angaben zur Bodennutzung an das jeweilige Statistische Landesamt. Dort werden die Daten auf Plausibilität geprüft, zum Landesergebnis aufbereitet und anschließend an das Statistische Bundesamt geliefert, wo das Bundesergebnis erstellt wird.

Im Gegensatz zur Vorläuferstatistik, der Bodennutzungsvorerhebung, die auf einer Betriebsbefragung basierte und der Nachweis der Nutzung der Bodenflächen am Ort des Betriebssitzes erfolgte (Betriebsprinzip), werden bei der Flächenerhebung alle Flächennutzungen der Gemeinde zugerechnet, in der sie gelegen sind (Belegenheitsprinzip).

1.5 Erhebungsgrundlage und -merkmale

Die Erhebungsgrundlage für die Erfassung der tatsächlichen Bodennutzung stellen die Liegenschaftskataster dar. Eine zunehmend automatisierte Führung der Liegenschaftskataster in den Ländern verbessert den Erhebungsablauf sowie die Datenqualität und -differenziertheit. Der 1993 erreichte Stand der Automatisierung weicht sowohl innerhalb der einzelnen Bundesländer als auch zwischen den Bundesländern erheblich voneinander ab, so daß die Vergleichbarkeit der Ergebnisse

beeinträchtigt sowie die Genauigkeit und der Differenzierungsgrad der Bodennutzungsdaten regional unterschiedlich ist.

Erhebungsmerkmale sind die Bodenflächen nach Art der tatsächlichen Nutzung. Für die statistische Auswertung im Rahmen der Flächenerhebung werden die zu jedem Flurstück im Liegenschaftskataster gespeicherten Informationen über die Flurstücksfläche sowie über die Art der "vorherrschenden" Nutzung abgefragt. Basis einer bundesweit verbindlichen Bodennutzungsartenklassifikation bildet das "Verzeichnis der flächenbezogenen Nutzungsarten im Liegenschaftskataster und ihrer Begriffsbestimmungen" (AdV-Nutzungsartenverzeichnis), das von der Arbeitsgemeinschaft der Vermessungsverwaltungen der Länder der Bundesrepublik Deutschland herausgegeben wurde. Dieses Nutzungsartenverzeichnis unterscheidet ca. 200 Bodennutzungsarten. Überall dort, wo die Umstellung und Automatisierung in den Liegenschafts- und Vermessungsämtern der Bundesländer entsprechend weit fortgeschritten ist, wird das AdV-Nutzungsartenverzeichnis komplett abgefragt.

Zusätzlich zu den im AdV-Nutzungsartenverzeichnis differenzierten Bodennutzungsarten wird mit der Flächenerhebung nach Art der tatsächlichen Nutzung die Summenposition "Siedlungs- und Verkehrsfläche" als besonders interessierende Flächenkategorie ausgewiesen. Sie setzt sich zusammen aus Nutzungsarten, die gekennzeichnet sind durch eine überwiegend siedlungswirtschaftliche Nutzungswidmung bzw. durch eine unmittelbar siedlungswirtschaftlichen Zwecken dienende Ergänzungsfunktion. Sie umfaßt die Summe der Nutzungsarten Gebäude- und Freifläche (AdV-Nutzungsartenschlüssel 100/200), Betriebsfläche (300) ohne Abbauland (310), Erholungsfläche (400), Verkehrsfläche (500) sowie Friedhof (940). Die zur Abgrenzung der "Siedlungs- und Verkehrsfläche" herangezogene Systemeigenschaft ist allerdings nicht im Sinne einer totalen Versiegelung zu interpretieren.

Begriffsbestimmungen der bei der Flächenerhebung nach Art der tatsächlichen Nutzung ausgewiesenen Nutzungsarten sind dem Anhang dieser Fachserie zu entnehmen.

2 Ergebnis der Flächenerhebung 1993

Erstmals seit der Vereinigung am 03.10.1990 wurde im Jahr 1993 (Stichtag: 31.12.1992) eine Flächenerhebung nach Art der tatsächlichen Nutzung in allen 16 Bundesländern durchgeführt.

Während damit im früheren Bundesgebiet bereits die fünfte Flächenerhebung seit ihrer Einführung 1979 stattfand, wurde sie im Gebiet der neuen Länder und Berlin-Ost 1993 erstmalig durchgeführt. Ausgangspunkt für diese Erhebung bildeten in den neuen Ländern die aus einer computergestützten Liegen-

schaftsdokumentation der ehemaligen DDR vorliegenden Daten (COLIDO-Datenbestand) zur Bodennutzung. Die Ergebnisse der Flächenerhebung wurden in der Regel durch Umschlüsselung des COLIDO-Datenbestandes auf die Nutzungsartensystematik des AdV-Nutzungsartenverzeichnisses ermittelt. Insbesondere auf Grund von Unterschieden in der Nutzungsartensystematik zwischen COLIDO und AdV ergaben sich Unschärfen in der aktuellen Nutzungsartenzuweisung. Daraus resultierend war es nicht möglich die Darunter-Positionen der Gebäude- und Freifläche, Erholungsfläche sowie der Landwirtschaftsfläche in den neuen Ländern nachzuweisen.

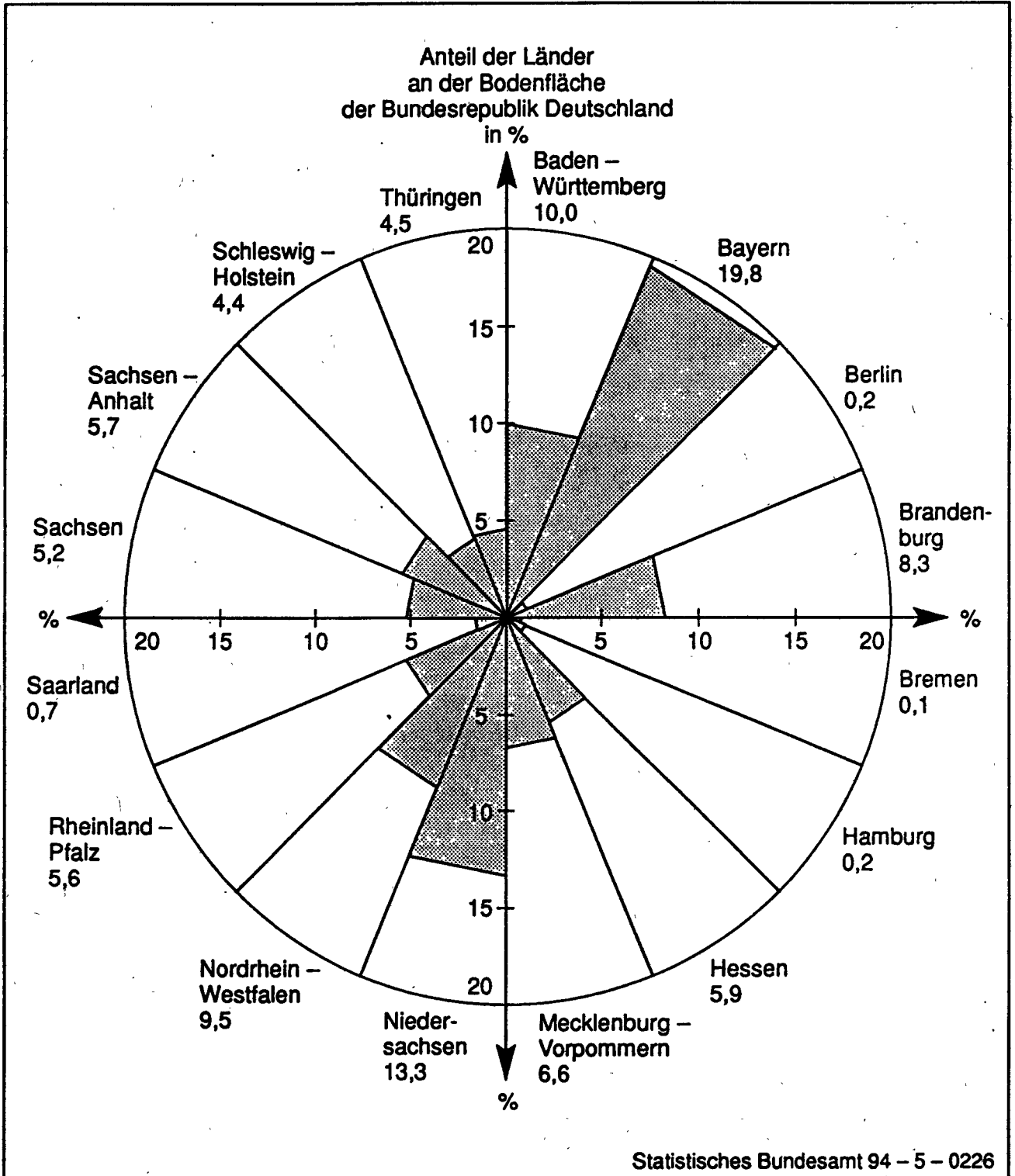
Die aktuellen Angaben zur Nutzung der Bodenfläche in der Bundesrepublik Deutschland zeigen, daß die Landwirtschaftsfläche (einschließlich Moor und Heide) mit 54,7% mehr als die Hälfte der insgesamt 35,7 Mill. ha Bodenfläche des Bundesgebietes einnimmt. Mit 29,2% (10,4 Mill. ha) entfällt knapp ein Drittel der Bodenfläche auf die Waldfläche. Für Siedlungs- und Verkehrszwecke werden 11,3% bzw. 4,0 Mill. ha des Bundesgebietes in Anspruch genommen. 2,2% der Bodenfläche Deutschlands ist mit Wasser bedeckt. Die restlichen 2,6% nehmen Abbauland, Unland sowie sonstige Freiflächen, wie Übungsgelände und Schutzflächen, ein.

Deutliche Unterschiede in der Flächen-(Boden-)Nutzung gibt es zwischen den einzelnen Bundesländern. So nimmt die Siedlungs- und Verkehrsfläche in den Stadtstaaten über die Hälfte der Bodenfläche ein, während sie in Mecklenburg-Vorpommern, Brandenburg, Thüringen, Sachsen-Anhalt, Bayern und Sachsen mit unter 10% einen deutlich unterdurchschnittlichen Anteil beansprucht. Unter den Flächenländern benötigen Nordrhein-Westfalen und das Saarland den relativ größten Raum für Siedlungs- und Verkehrszwecke. Einen überdurchschnittlichen Anteil hat die Landwirtschaftsfläche in Schleswig-Holstein (73,5%), Mecklenburg-Vorpommern (64,8%), Sachsen-Anhalt (63,6%), Niedersachsen (62,7%) und Sachsen (57,0%). Vergleichsweise hohe Anteile an Waldfläche bestehen in Rheinland-Pfalz, Hessen, Baden-Württemberg, Brandenburg, Bayern, Saarland und Thüringen.

Zusammengefaßt ergeben sich zwischen dem früheren Bundesgebiet sowie den neuen Ländern und Berlin-Ost folgende Anteile an den Hauptnutzungsarten:

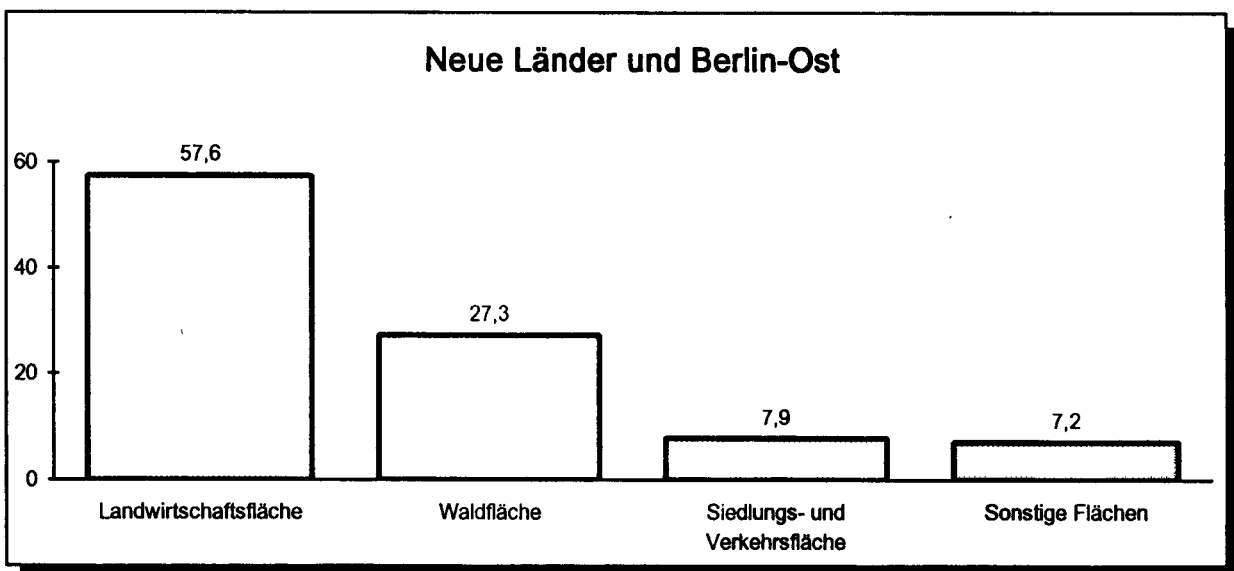
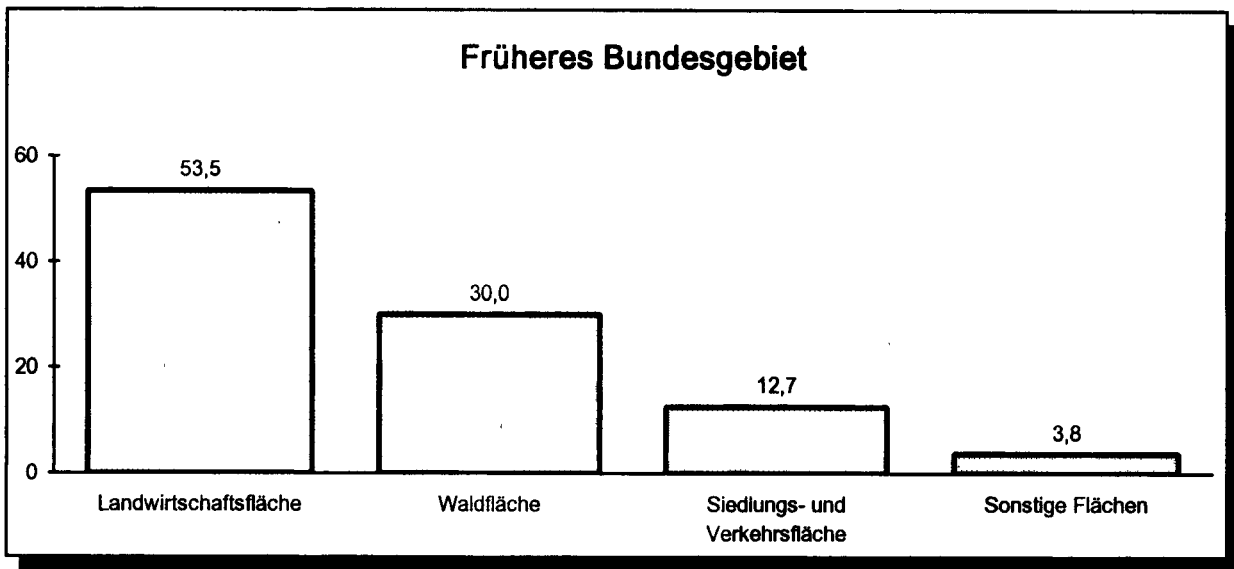
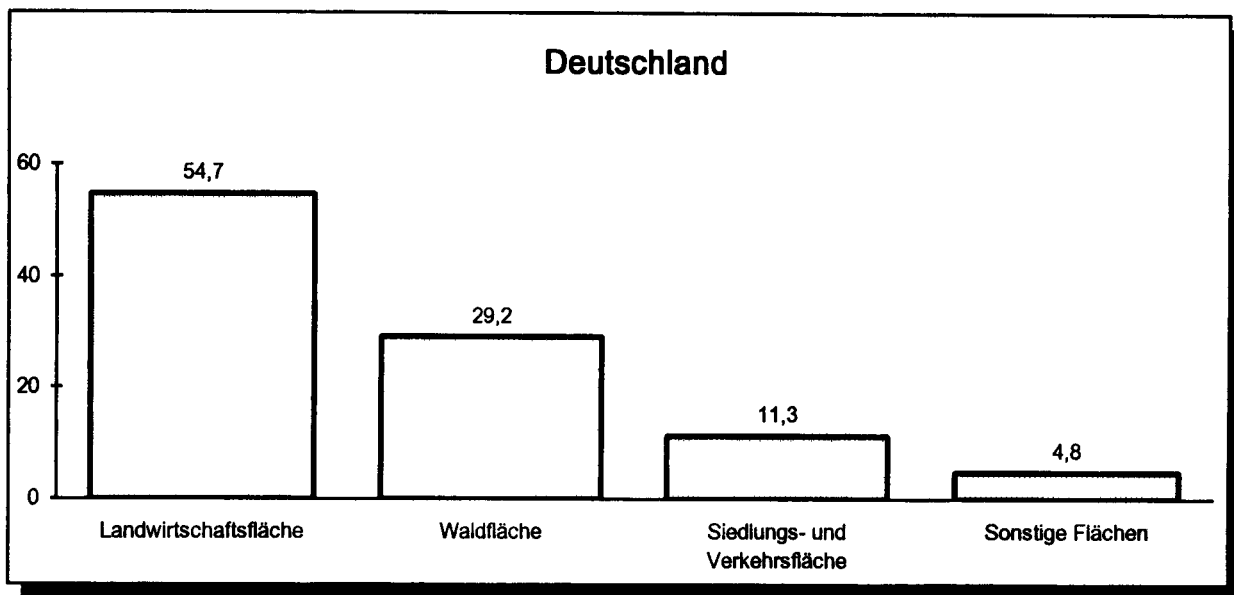
Nutzungsart	Anteil an der Bodenfläche in Prozent	
	Früheres Bundesgebiet	Neue Länder und Berlin-Ost
Siedlungs- und Verkehrsfläche	12,7	7,9
Landwirtschaftsfläche	53,5	57,6
Waldfläche	30,0	27,3
Wasserfläche	1,9	2,9
Abbauland, Unland, sonstige Flächen	1,9	4,3

**Anteil der Bodenfläche der Länder
an der Bodenfläche der Bundesrepublik Deutschland**

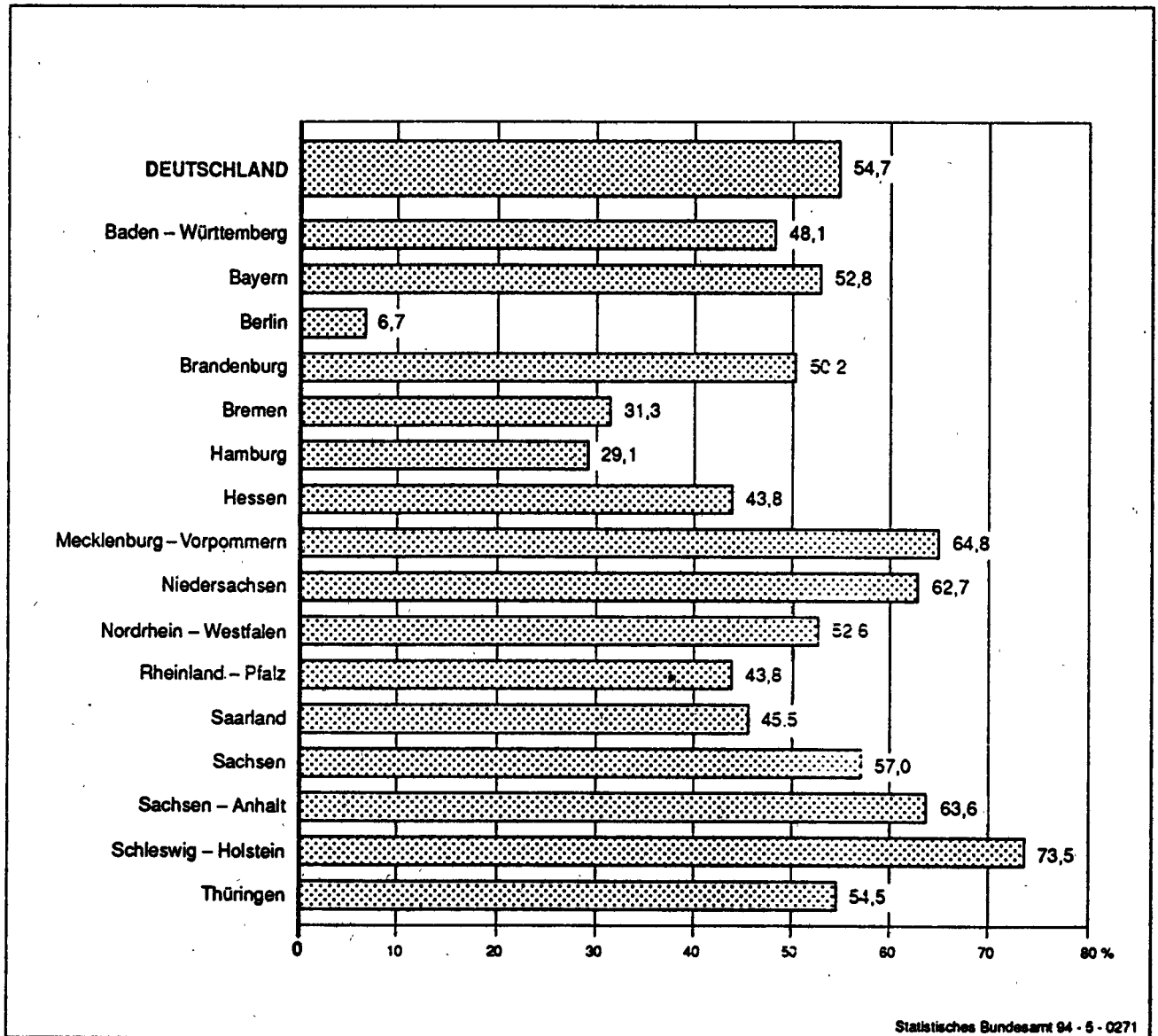


Bodenfläche 1993 nach Art der tatsächlichen Nutzung

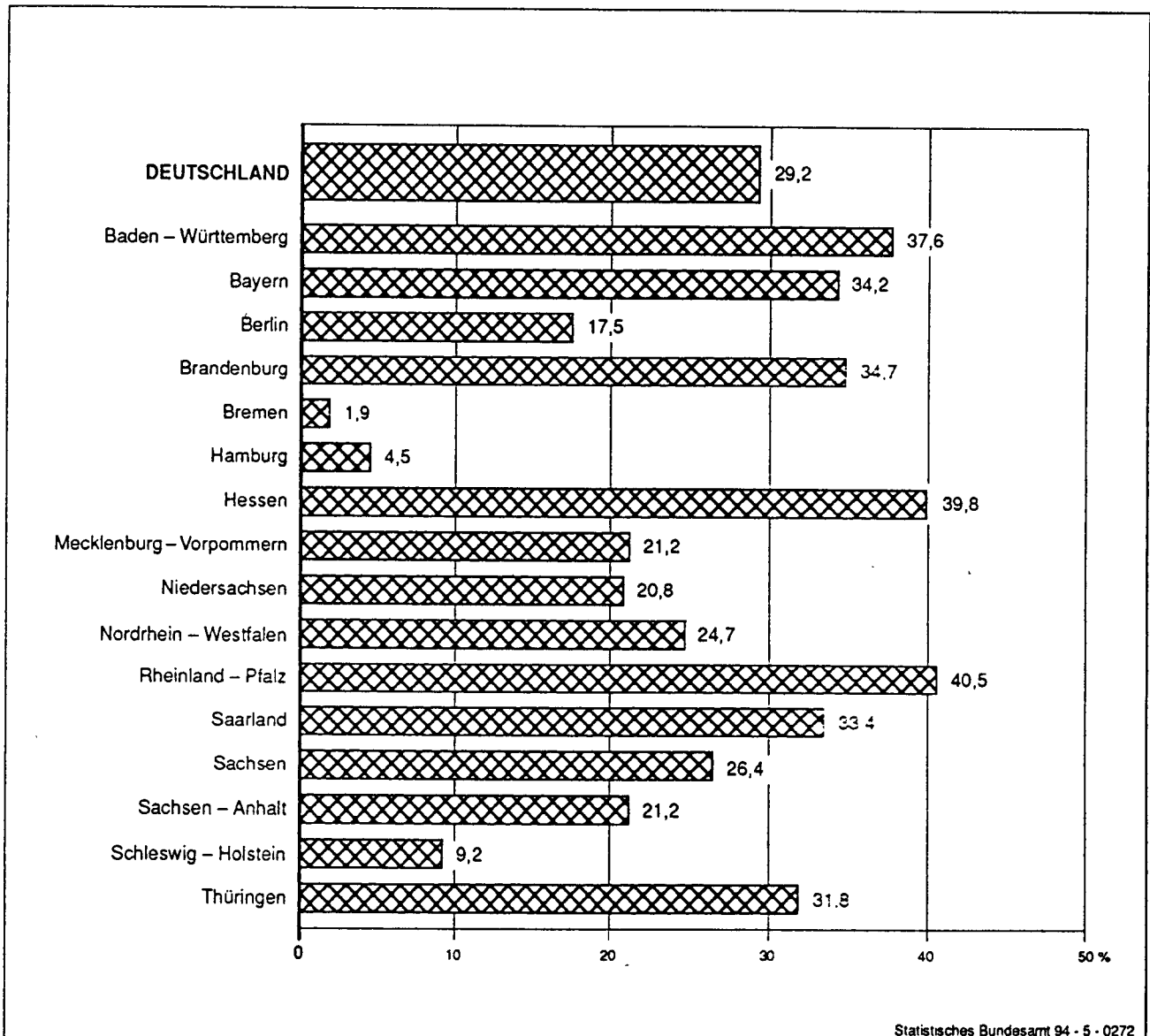
Anteil der Nutzungsarten an der Bodenfläche in Prozent



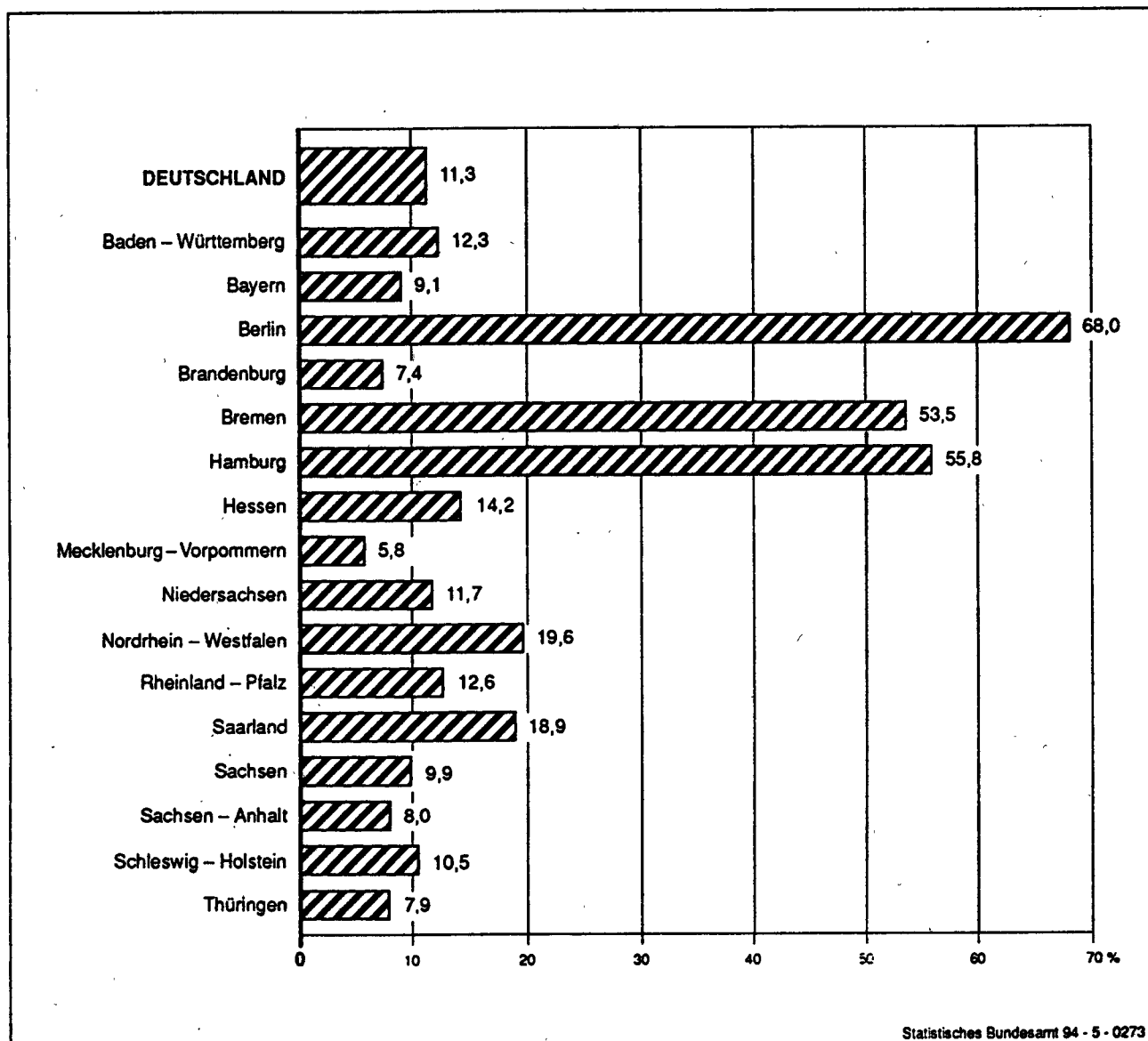
**Anteil der Landwirtschaftsfläche, einschließlich Moor und Heide,
an der Bodenfläche in Prozent**



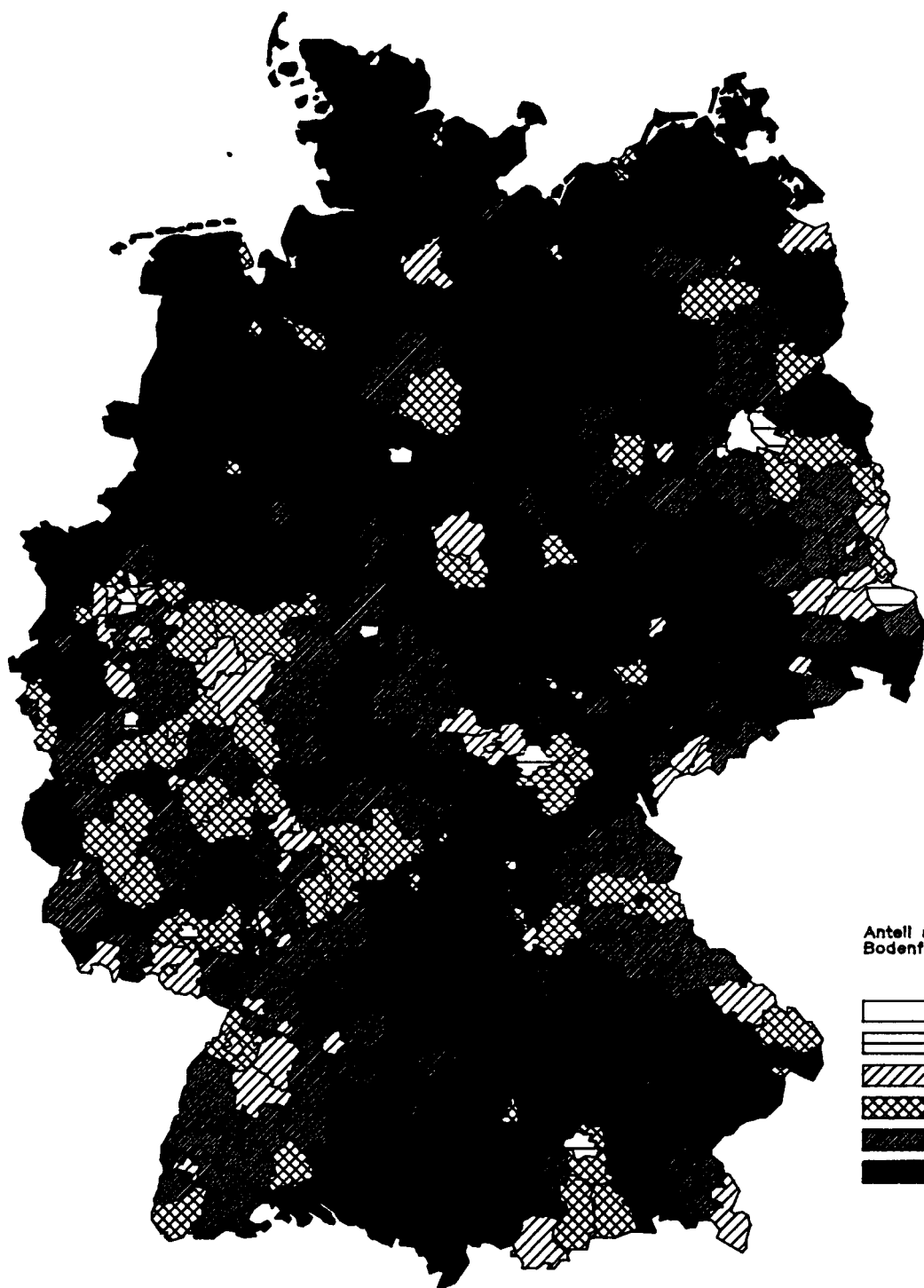
Anteil der Waldfläche an der Bodenfläche in Prozent









Anteil der Siedlungs- und Verkehrsfläche an der Bodenfläche in Prozent



Landwirtschaftsfläche 1993

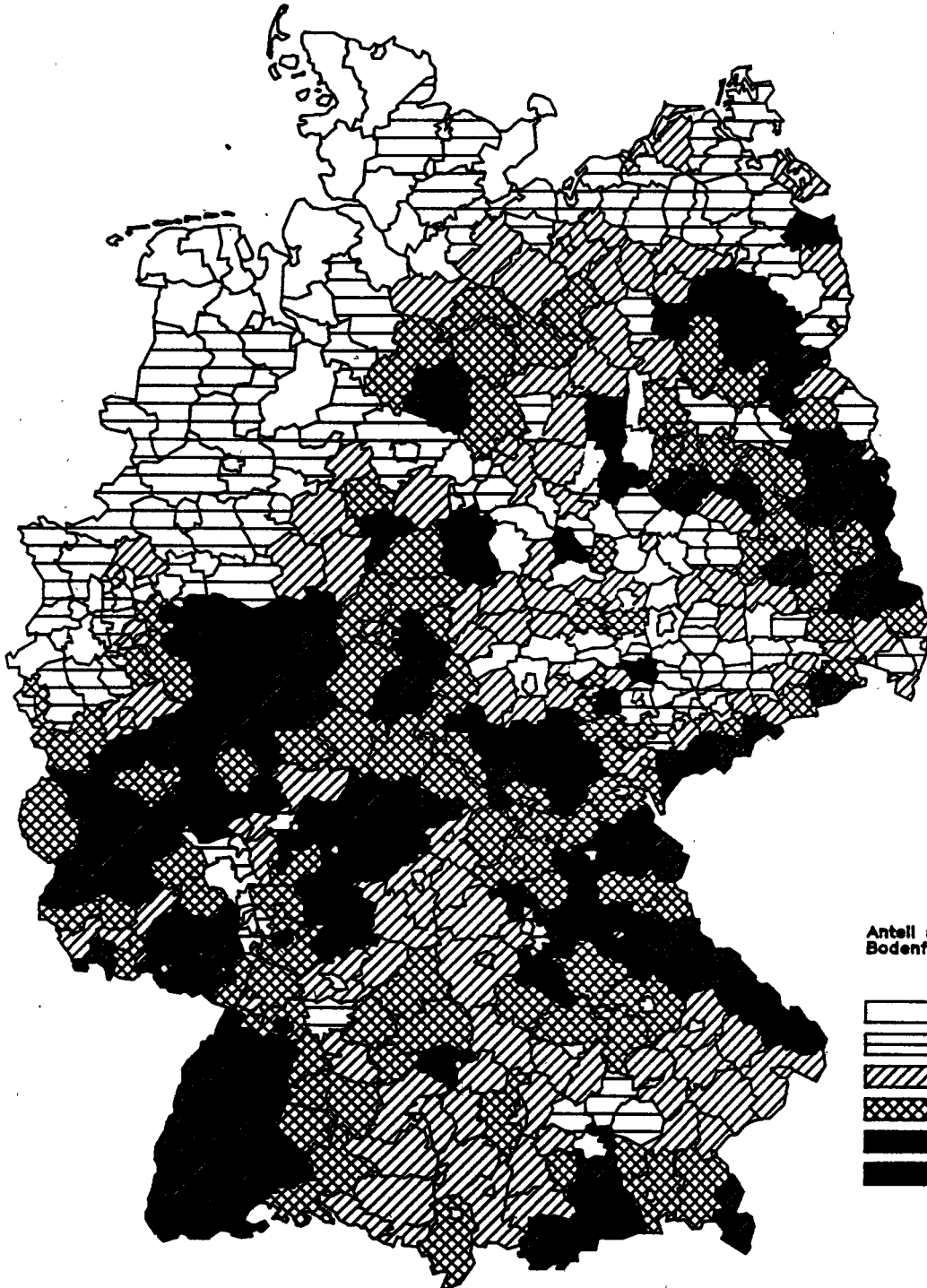


Anteil an der
Bodenfläche insgesamt in %







	bis unter 10
	10 bis unter 20
	20 bis unter 30
	30 bis unter 40
	40 bis unter 50
	50 und mehr

Statistisches Bundesamt

Waldfläche 1993

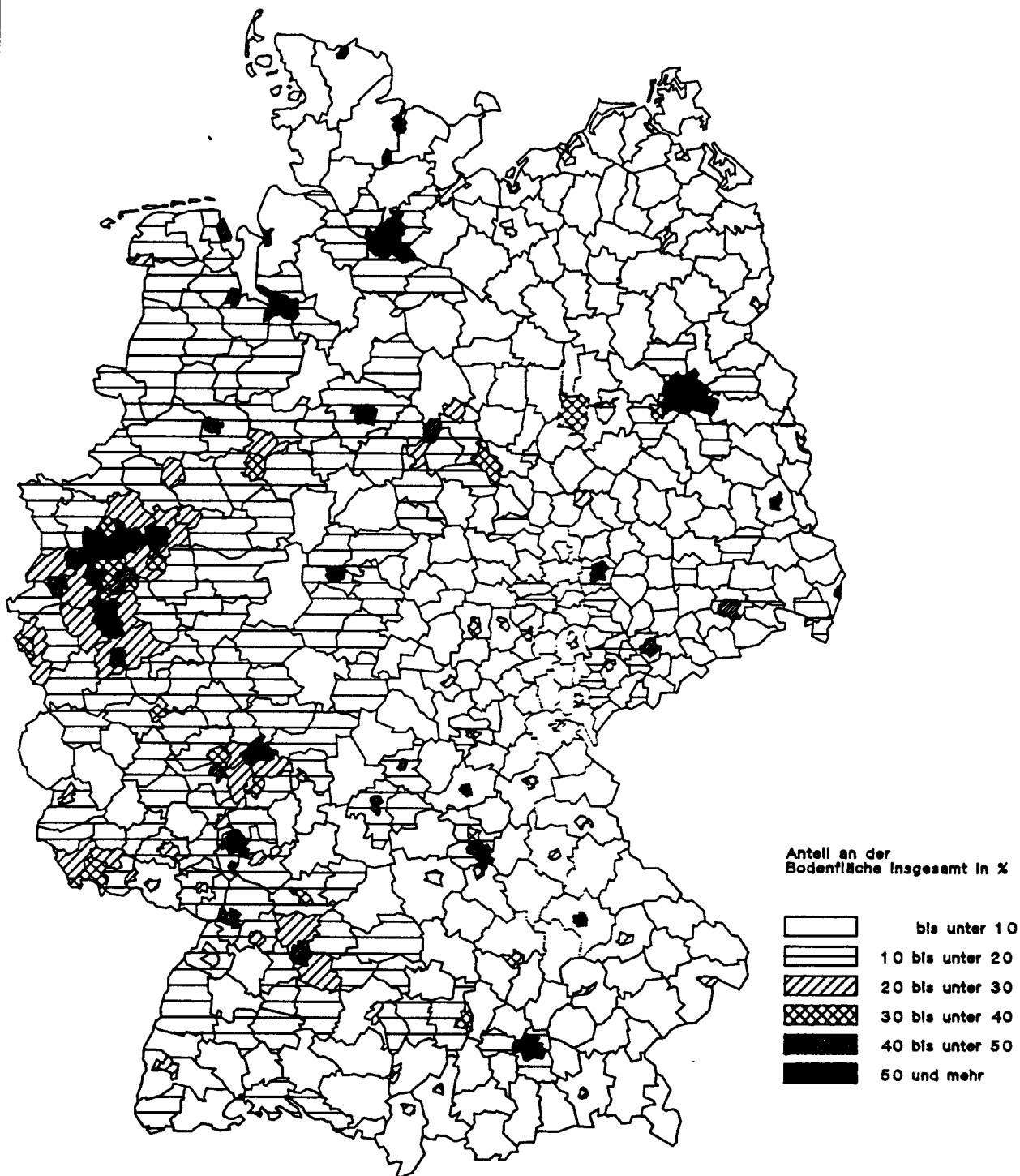


Anteil an der
Bodenfläche insgesamt in %

	bis unter 10
	10 bis unter 20
	20 bis unter 30
	30 bis unter 40
	40 bis unter 50
	50 und mehr

Statistisches Bundesamt

Siedlungs- und Verkehrsfläche 1993



Siedlungs- und Verkehrsfläche:
Summe der Nutzungsarten Gebäude- und Freifläche, Betriebsfläche (ohne Abbauland),
Erholungsfläche, Verkehrsfläche, Friedhof.

Statistisches Bundesamt

1 Eckzahlen über die Bodenfläche 1993 nach Art

Lfd. Nr.	Regionale Gliederung	Bodenfläche insgesamt (999)	davon						
			Gebäude- und Freifläche			Betriebsfläche		Erholungsfläche	
			insgesamt (100/200)	Wohnen (130)	Gewerbe, Industrie (170)	insgesamt (300)	darunter Abbauland (310)	insgesamt (400)	darunter Grünanlage (420)

Nutzungsarten

1	Deutschland	35 696 987	2 085 681	.	.	242 818	187 804	230 718	.
2	Baden-Württemberg	3 575 180	228 699	113 610	34 724	10 683	6 888	21 365	10 197
3	Bayern	7 054 695	308 270	.	.	24 814	14 275	27 384	10 405
4	Berlin	88 911	38 020	23 788	4 209	740	114	9 681	8 339
5	Brandenburg	2 947 645	110 395	.	.	35 844	35 844	7 825	.
6	Bremen	40 426	13 218	5 888	2 345	212	10	2 995	2 468
7	Hamburg	75 533	28 045	14 562	3 260	1 062	50	6 044	5 200
8	Hessen	2 111 442	142 534	71 022	14 627	7 559	4 137	15 586	9 142
9	Mecklenburg-Vorpommern	2 342 411	72 347	.	.	4 297	4 297	4 824	.
10	Niedersachsen	4 735 187	286 531	150 454	35 608	38 840	32 161	31 384	17 741
11	Nordrhein-Westfalen	3 407 155	385 626	191 665	53 425	34 705	18 231	39 945	24 757
12	Rheinland-Pfalz 2)	1 985 204	98 068	48 182	11 047	10 140	4 879	28 699	22 480
13	Saarland	257 026	28 873	17 383	3 581	2 427	567	1 903	776
14	Sachsen	1 840 914	103 874	.	.	36 683	38 326	9 608	.
15	Sachsen-Anhalt	2 044 587	81 958	.	.	20 647	20 647	7 261	.
16	Schleswig-Holstein	1 573 126	86 184	.	.	9 320	4 546	10 451	.
17	Thüringen	1 617 544	59 057	.	.	4 845	4 833	5 763	.
Nachrichtlich:									
18	Früheres Bundesgebiet	24 863 548	1 620 874	.	.	140 210	85 789	191 055	.
19	Neue Länder und Berlin-Ost	10 833 439	444 807	.	.	102 609	102 015	39 663	.

Anteil der Länder an den

20	Deutschland	100,0	100,0	.	.	100,0	100,0	100,0	.
21	Baden-Württemberg	10,0	11,0	.	.	4,4	3,7	9,3	.
22	Bayern	19,8	14,8	.	.	10,2	7,6	11,9	.
23	Berlin	0,2	1,8	.	.	0,3	0,1	4,2	.
24	Brandenburg	8,3	5,3	.	.	14,8	19,1	3,4	.
25	Bremen	0,1	0,6	.	.	0,1	0,0	1,3	.
26	Hamburg	0,2	1,3	.	.	0,4	0,0	2,6	.
27	Hessen	5,9	6,9	.	.	3,1	2,2	6,8	.
28	Mecklenburg-Vorpommern	6,6	3,5	.	.	1,8	2,3	2,1	.
29	Niedersachsen	13,3	13,9	.	.	16,0	17,1	13,6	.
30	Nordrhein-Westfalen	9,5	18,7	.	.	14,3	9,7	17,3	.
31	Rheinland-Pfalz 2)	5,6	4,7	.	.	4,2	2,6	12,4	.
32	Saarland	0,7	1,4	.	.	1,0	0,3	0,8	.
33	Sachsen	5,2	5,0	.	.	15,1	19,3	4,2	.
34	Sachsen-Anhalt	5,7	4,0	.	.	8,5	11,0	3,1	.
35	Schleswig-Holstein	4,4	4,2	.	.	3,8	2,4	4,5	.
36	Thüringen	4,5	2,9	.	.	2,0	2,6	2,5	.
Nachrichtlich:									
37	Früheres Bundesgebiet	69,7	78,5	.	.	57,7	45,7	82,8	.
38	Neue Länder und Berlin-Ost	30,3	21,5	.	.	42,3	54,3	17,2	.

Anteil der Nutzungsarten an der

39	Deutschland	100,0	5,8	.	.	0,7	0,5	0,6	.
40	Baden-Württemberg	100,0	6,3	3,2	1,0	0,3	0,2	0,6	0,3
41	Bayern	100,0	4,3	.	.	0,4	0,2	0,4	0,1
42	Berlin	100,0	42,8	26,8	4,7	0,8	0,1	10,9	9,4
43	Brandenburg	100,0	3,7	.	.	1,2	1,2	0,3	.
44	Bremen	100,0	32,7	14,6	5,8	0,5	0,0	7,4	6,1
45	Hamburg	100,0	34,5	19,3	4,3	1,4	0,1	8,0	6,9
46	Hessen	100,0	6,8	3,4	0,7	0,4	0,2	0,7	0,4
47	Mecklenburg-Vorpommern	100,0	3,1	.	.	0,2	0,2	0,2	.
48	Niedersachsen	100,0	6,1	3,2	0,8	0,8	0,7	0,7	0,4
49	Nordrhein-Westfalen	100,0	11,3	5,6	1,6	1,0	0,5	1,2	0,7
50	Rheinland-Pfalz 2)	100,0	4,9	2,4	0,6	0,5	0,2	1,4	1,1
51	Saarland	100,0	11,2	6,8	1,4	0,9	0,2	0,7	0,3
52	Sachsen	100,0	5,6	.	.	2,0	2,0	0,5	.
53	Sachsen-Anhalt	100,0	4,0	.	.	1,0	1,0	0,4	.
54	Schleswig-Holstein	100,0	5,5	.	.	0,6	0,3	0,7	.
55	Thüringen	100,0	3,7	.	.	0,3	0,3	0,4	.
Nachrichtlich:									
56	Früheres Bundesgebiet	100,0	6,5	.	.	0,6	0,3	0,8	.
57	Neue Länder und Berlin-Ost	100,0	4,1	.	.	0,9	0,9	0,4	.

*) Ergebnis der Flächenerhebung 1993 nach Art der tatsächlichen Nutzung (Stichtag: 31.12.1992)

1) Summe der Nutzungsarten: Gebäude- und Freifläche, Betriebsfläche (ohne Abbauland), Erholungsfläche, Verkehrsfläche, Friedhof

2) Einschließlich des gemeinschaftlichen deutsch-luxemburgischen Hoheitsgebietes

der tatsächlichen Nutzung in Deutschland *)

Verkehrsfläche		Landwirtschaftsfläche			Wald- fläche	Wasser- fläche	Flächen anderer Nutzung			Nachrichtlich Siedlungs- und Verkehrs- fläche 1)	Lfd. Nr.
insgesamt (500)	darunter	insgesamt (600)	darunter				insgesamt (900)	darunter			
	Straße, Weg, Platz (510-530)		Moor (650)	Heide (660)	Friedhof (940)	Unland (950)					

In Hektar

1 632 704	1 470 272	19 543 270	.	.	10 432 573	779 804	769 419	32 500	244 892	4 016 617	1
184 405	168 067	1 721 385	2 275	253	1 345 395	34 103	31 145	3 076	18 792	439 340	2
292 267	267 325	3 722 088	19 800	4 922	2 411 419	125 919	144 532	2 619	78 788	639 080	3
11 027	7 525	5 986	.	.	15 529	5 696	2 233	1 105	22	60 459	4
97 222	84 746	1 480 991	902	7 606	1 023 753	99 952	91 664	2 403	24 481	217 846	5
4 829	3 551	12 669	32	160	752	4 630	1 122	366	424	21 609	6
8 763	7 036	22 012	47	812	3 389	6 084	2 133	292	921	42 157	7
136 351	126 791	925 201	54	121	839 860	26 884	17 466	2 320	7 410	300 215	8
57 731	51 264	1 517 877	.	.	497 612	128 476	59 247	1 445	18 628	136 347	9
225 392	208 296	2 969 214	57 673	22 772	984 020	99 552	100 254	4 085	17 272	554 071	10
219 432	193 148	1 790 524	1 239	4 189	842 443	58 778	35 701	6 197	7 237	667 675	11
116 486	108 547	869 264	21	5	804 553	27 164	30 831	1 889	5 262	250 403	12
15 478	13 564	116 848	3	162	85 779	2 381	3 336	577	1 896	48 691	13
66 879	54 394	1 050 060	.	.	485 441	32 398	55 971	1 728	16 255	182 446	14
72 475	62 853	1 300 713	.	.	433 538	34 634	93 361	1 927	17 944	163 620	15
62 433	57 911	1 157 021	10 202	4 380	144 526	73 753	29 457	1 278	11 926	165 100	16
61 532	55 253	881 418	50	205	514 564	19 400	70 965	1 194	17 633	127 558	17
1 274 023	1 160 200	13 308 069	91 390	37 779	7 469 778	462 519	397 020	23 367	149 951	3 163 740	18
358 680	310 072	6 235 202	.	.	2 962 795	317 285	372 399	9 133	94 940	852 877	19

Nutzungsarten in Prozent

100,0	100,0	100,0	.	.	100,0	100,0	100,0	100,0	100,0	100,0	20
11,3	11,4	8,8	.	.	12,9	4,4	4,0	9,5	7,7	10,9	21
17,9	18,2	19,0	.	.	23,1	16,1	18,8	8,1	32,2	15,9	22
0,7	0,5	0,0	.	.	0,1	0,7	0,3	3,4	0,0	1,5	23
6,0	5,8	7,6	.	.	9,8	12,8	11,9	7,4	10,0	5,4	24
0,3	0,2	0,1	.	.	0,0	0,6	0,1	1,1	0,2	0,5	25
0,5	0,5	0,1	.	.	0,0	0,8	0,3	0,9	0,4	1,0	26
8,4	8,6	4,7	.	.	8,1	3,4	2,3	7,1	3,0	7,5	27
3,5	3,5	7,8	.	.	4,8	16,5	7,7	4,4	7,6	3,4	28
13,8	14,2	15,2	.	.	9,4	12,8	13,0	12,6	7,1	13,8	29
13,4	13,1	9,2	.	.	8,1	7,5	4,6	19,1	3,0	16,6	30
7,1	7,4	4,4	.	.	7,7	3,5	4,0	5,8	2,1	6,2	31
0,9	0,9	0,6	.	.	0,8	0,3	0,4	1,8	0,8	1,2	32
4,1	3,7	5,4	.	.	4,7	4,2	7,3	5,3	6,6	4,5	33
4,4	4,3	6,7	.	.	4,2	4,4	12,1	5,9	7,3	4,1	34
3,8	3,9	5,9	.	.	1,4	9,5	3,8	3,9	4,9	4,1	35
3,8	3,8	4,5	.	.	4,9	2,5	9,2	3,7	7,2	3,2	36
78,0	78,9	68,1	.	.	71,6	59,3	51,6	71,9	61,2	78,8	37
22,0	21,1	31,9	.	.	28,4	40,7	48,4	28,1	38,8	21,2	38

Bodenfläche insgesamt in Prozent

4,6	4,1	54,7	.	.	29,2	2,2	2,2	0,1	0,7	11,3	39
5,2	4,7	48,1	0,1	0,0	37,6	1,0	0,9	0,1	0,5	12,3	40
4,1	3,8	52,8	0,3	0,1	34,2	1,8	2,0	0,0	1,1	9,1	41
12,4	8,5	6,7	.	.	17,5	6,4	2,5	1,2	0,0	68,0	42
3,3	2,9	50,2	0,0	0,3	34,7	3,4	3,1	0,1	0,8	7,4	43
11,9	8,8	31,3	0,1	0,4	1,9	11,5	2,8	0,9	1,0	53,5	44
11,6	9,3	29,1	0,1	1,1	4,5	8,1	2,8	0,4	1,2	55,8	45
6,5	6,0	43,8	0,0	0,0	39,8	1,3	0,8	0,1	0,4	14,2	46
2,5	2,2	64,8	.	.	21,2	5,5	2,5	0,1	0,8	5,8	47
4,8	4,4	62,7	1,2	0,5	20,8	2,1	2,1	0,1	0,4	11,7	48
6,4	5,7	52,6	0,0	0,1	24,7	1,7	1,0	0,2	0,2	19,6	49
5,9	5,5	43,8	0,0	0,0	40,5	1,4	1,6	0,1	0,3	12,6	50
6,0	5,3	45,5	0,0	0,1	33,4	0,9	1,3	0,2	0,7	18,9	51
3,6	3,0	57,0	.	.	26,4	1,8	3,0	0,1	0,9	9,9	52
3,5	3,1	63,6	.	.	21,2	1,7	4,6	0,1	0,9	8,0	53
4,0	3,7	73,5	0,6	0,3	9,2	4,7	1,9	0,1	0,8	10,5	54
3,8	3,4	54,5	0,0	0,0	31,8	1,2	4,4	0,1	1,1	7,9	55
5,1	4,7	53,5	0,4	0,2	30,0	1,9	1,6	0,1	0,6	12,7	56
3,3	2,9	57,6	.	.	27,3	2,9	3,4	0,1	0,9	7,9	57

1.1 BODENFLAECHE 1999 NACH ART DER
IN

SCHLUESSEL- NUMMER	REGIONALE GLIEDERUNG	BODEN- FLAECHE INSGESAMT (998)	DA					
			GEBAEUDE- UND FREIFLAECHE			BETRIEBSFLAECHE		ERHOLUNGS
			INSGESAMT (100/200)	DARUNTER		INSGESAMT (300)	DAR.	INSGESAMT (400)
				WOHNEN (130)	GEWERBE, IND. (170)		ABBAU- LAND (310)	
08 1 11	STUTTGART, STADTKREIS	20 731	5 753	3 374	841	67	6	933
08 1 15	BOEBLINGEN	61 784	6 217	3 097	1 010	250	122	905
08 1 16	ESSLINGEN	64 147	8 017	4 739	1 272	129	38	602
08 1 17	GOEPPINGEN	64 233	5 210	2 860	825	146	50	474
08 1 18	LUDWIGSBURG	68 719	8 001	4 400	1 323	173	70	853
08 1 19	REMS-MURR-KREIS	85 815	7 052	3 804	1 040	191	74	514
08 1 21	HEILBRONN, STADTKREIS	9 986	2 058	1 067	475	47	2	203
08 1 25	HEILBRONN	109 967	7 445	4 060	1 035	256	140	713
08 1 26	HOHENLOHEKREIS	77 670	3 343	1 269	370	169	104	315
08 1 27	SCHWAEBISCH HALL	148 399	6 071	2 334	792	332	219	319
08 1 28	MAIN-TAUBER-KREIS	130 457	4 386	1 559	454	216	103	335
08 1 36	HEIDENHEIM	62 719	3 270	1 827	497	145	100	308
08 1 38	OSTALBKREIS	151 148	8 149	3 774	1 063	183	77	574
08 1	REG.-BEZ. STUTTGART	1 055 776	74 973	38 166	10 997	2 304	1 106	7 049
08 2 11	BADEN-BADEN, STADTKREIS	14 019	1 032	606	158	111	84	215
08 2 12	KARLSRUHE, STADTKREIS	17 344	4 617	2 681	1 357	148	59	732
08 2 15	KARLSRUHE	108 532	9 642	4 685	1 672	718	589	755
08 2 16	RASTATT	73 881	5 163	2 556	1 052	716	650	465
08 2 21	HEIDELBERG, STADTKREIS	10 883	1 864	987	234	20	8	219
08 2 22	MANNHEIM, STADTKREIS	14 496	4 750	1 632	1 570	81	5	786
08 2 25	NECKAR-OEENWALD-KREIS	112 632	4 794	2 376	533	182	115	397
08 2 26	RHEIN-NECKAR-KREIS	106 182	10 375	5 523	1 713	559	417	870
08 2 31	PFORZHEIM, STADTKREIS	9 784	1 525	904	179	18	4	149
08 2 35	CALW	79 753	3 642	1 674	388	100	29	420
08 2 36	ENZKREIS	57 389	4 126	2 144	456	118	73	276
08 2 37	FREUDENSTADT	87 046	3 328	1 645	426	148	45	312
08 2	REG.-BEZ. KARLSRUHE	691 941	54 859	27 472	9 738	2 918	2 077	5 596
08 3 11	FREIBURG IM BREISGAU, STADTKREIS	15 306	2 517	1 792	463	11	1	391
08 3 15	BREISGAU-HOCHSCHWARZWALD	137 832	5 992	2 918	922	257	168	546
08 3 16	EMMENDINGEN	67 992	3 356	1 563	465	116	83	311
08 3 17	ORTENAU-KREIS	186 074	10 455	5 395	1 815	828	577	764
08 3 25	ROTHWEIL	76 943	4 103	1 863	553	184	93	267
08 3 26	SCHWARZWALD-BAAR-KREIS	102 526	5 147	2 524	786	158	76	747
08 3 27	TUTTLINGEN	73 435	3 676	1 759	576	100	25	238
08 3 35	KONSTANZ	81 796	5 516	2 933	841	314	265	632
08 3 36	LOERRACH	80 681	4 870	2 433	846	253	151	386
08 3 37	WALDSHUT	113 120	5 031	2 434	682	250	143	327
08 3	REG.-BEZ. FREIBURG	935 706	50 663	25 614	7 949	2 472	1 581	4 609
08 4 15	REUTLINGEN	109 414	6 057	3 195	854	170	71	667
08 4 16	TUEBINGEN	51 919	4 352	2 234	574	165	63	397
08 4 17	ZOLLERNALBKREIS	91 772	5 639	3 136	695	263	135	383
08 4 21	ULM, STADTKREIS	11 868	1 946	1 207	455	82	52	291
08 4 25	ALB-DONAU-KREIS	135 731	5 336	2 141	705	406	329	485
08 4 26	BIBERACH	140 985	6 167	2 776	733	609	488	422
08 4 36	BODENSEEKREIS	66 466	4 711	2 326	560	156	91	516
08 4 36	RAVENSBURG	183 189	7 429	3 346	851	516	353	688
08 4 37	SIGMARINGEN	120 433	4 572	1 955	614	624	541	284
08 4	REG.-BEZ. TUEBINGEN	891 757	46 204	22 357	6 039	2 990	2 124	4 112
08	BADEN-WUERTTEMBERG	3 575 180	226 699	113 610	34 724	10 683	6 888	21 365
09 1 61	INGOLSTADT, KREISFREIE STADT	13 337	2 367	.	.	164	65	653
09 1 62	MUENCHEN, KREISFREIE STADT	31 047	13 369	.	.	246	76	4 120
09 1 63	ROSENHEIM, KREISFREIE STADT	3 702	858	.	.	20	3	49
09 1 71	ALTOETTING	56 954	3 231	.	.	131	83	144
09 1 72	BERCHTESGADENER LAND	83 989	2 438	.	.	190	151	142
09 1 73	BAD TOELZ-WOLFBRATSHAUSEN	111 065	2 847	.	.	351	243	190
09 1 74	DACHAU	57 919	2 881	.	.	147	55	226
09 1 75	EBERSBERG	54 933	2 438	.	.	222	183	274
09 1 76	EICHSTAETT	121 468	3 906	.	.	558	404	197
09 1 77	ERDING	87 094	2 798	.	.	207	190	319
09 1 78	FREISING	79 931	3 194	.	.	299	210	237
09 1 79	FUERSTENFELDBRUCK	43 474	3 273	.	.	268	200	272
09 1 80	GARMISCH-PARTENKIRCHEN	101 226	2 120	.	.	175	86	148
09 1 81	LANDSBERG A. LECH	80 442	2 958	.	.	294	215	214
09 1 82	MIESBACH	86 350	2 430	.	.	114	54	162
09 1 83	MUEHLDORF A. INN	80 530	3 185	.	.	187	135	141
09 1 84	MUENCHEN	66 724	6 268	.	.	410	298	595
09 1 85	NEUBURG-SCHROBENHAUSEN	73 974	2 915	.	.	316	173	220
09 1 86	PFaffenHOFEN A.D. ILM	76 015	3 401	.	.	805	222	171
09 1 87	ROSENHEIM	143 869	5 466	.	.	844	530	504
09 1 88	STARNBERG	48 733	2 654	.	.	555	517	432
09 1 89	TRALUNSTEIN	153 401	5 284	.	.	314	224	458
09 1 90	WEILHEIM-SCHONGAU	96 640	3 491	.	.	434	313	312
09 1	REG.-BEZ. OBERBAYERN	1 752 876	83 791	.	.	7 249	4 571	10 180

*) STICHTAG 31.12.1992.

1) 100/200, 300 (OHNE 310), 400, 500, 940.

TATSÄCHLICHEN NUTZUNG UND REGIONALER GLIEDERUNG IN DEUTSCHLAND *)
HEKTAR

VON												
FLAECHE	VERKEHRSFLAECHE		LANDWIRTSCHAFTSFLAECHE			WALD- FLAECHE	WASSER- FLAECHE	FLAECHEEN ANDERER NUTZUNG			SIEDLUNGS- UND VERKEHRS- FLAECHE	SCHLUESSEL- NUMMER
	DAR.	DAR.	INSGESAMT	DARUNTER				INSGES.	DARUNTER			
				GRUEN- ANLAGE (420)	STRASSE, WEG, PLATZ (510-530)				MOOR (650)	HEIDE (660)		
(500)	(510-530)	(600)	(650)	(660)	(700)	(800)	(900)	(940)	(950)	INSGESAMT 1)		
652	2 984	2 543	5 493	-	-	4 866	269	366	205	98	9 935	08 1 11
649	4 649	4 346	27 516	1	0	21 330	235	681	120	371	12 020	08 1 15
216	5 085	4 449	30 604	22	-	18 409	644	657	130	350	13 925	08 1 16
199	3 704	3 515	33 682	1	3	20 142	256	641	73	397	9 556	08 1 17
313	5 426	4 997	40 428	-	15	12 171	889	778	113	483	14 496	08 1 18
231	5 540	5 233	38 673	0	6	32 955	483	406	100	278	13 323	08 1 19
66	1 020	898	4 938	-	-	1 387	219	114	41	19	3 367	08 1 21
212	7 905	7 439	64 750	2	5	27 157	1 045	697	85	442	16 263	08 1 25
109	4 849	4 689	46 585	-	2	20 960	718	730	33	632	8 605	08 1 26
123	7 773	7 269	86 414	-	1	45 575	1 123	792	66	672	14 342	08 1 27
151	6 971	6 535	78 040	-	-	37 494	869	2 146	58	1 398	11 863	08 1 28
176	3 024	2 903	28 566	-	7	26 847	231	327	49	249	6 697	08 1 35
215	6 961	6 544	75 820	11	13	57 666	967	829	84	523	15 875	08 1 36
3 312	65 891	61 358	561 487	37	51	326 960	7 948	9 163	1 155	5 914	150 266	08 1
169	656	542	3 287	-	-	8 585	78	55	22	19	1 953	08 2 11
482	2 150	1 700	4 364	-	-	4 485	641	207	73	48	7 660	08 2 12
338	5 768	5 143	52 425	2	1	36 427	1 671	1 126	120	599	16 415	08 2 15
194	3 512	2 689	24 355	2	-	37 346	1 747	578	64	235	9 270	08 2 16
117	928	751	3 094	-	-	4 415	253	91	49	36	3 073	08 2 21
640	2 288	1 695	3 779	-	-	1 754	727	329	18	70	7 919	08 2 22
135	4 845	4 484	53 700	-	3	47 019	675	1 019	61	709	10 164	08 2 25
413	6 287	5 817	48 101	-	-	37 670	1 498	823	146	537	17 819	08 2 26
78	803	714	2 034	-	-	5 053	74	126	51	19	2 543	08 2 31
212	3 393	3 141	21 925	62	0	49 192	314	768	55	476	7 580	08 2 35
73	3 120	2 937	26 968	1	2	21 971	279	531	57	448	7 624	08 2 36
113	3 555	3 202	24 190	-	120	54 420	489	606	44	507	7 341	08 2 37
2 963	37 304	32 815	268 222	66	126	308 335	8 447	6 260	761	3 702	99 361	08 2
204	1 480	1 215	4 066	-	-	6 478	208	155	52	68	4 450	08 3 11
200	5 945	4 958	57 129	28	-	64 691	1 789	1 482	64	1 059	12 636	08 3 15
128	2 607	2 475	29 056	-	-	30 784	885	877	43	576	6 349	08 3 16
308	7 255	6 064	75 017	-	-	86 862	3 343	1 550	119	718	18 843	08 3 17
119	3 675	3 469	35 552	0	-	32 215	377	569	51	498	8 189	08 3 25
390	4 138	3 796	44 588	100	-	46 640	561	547	85	403	10 199	08 3 26
79	3 121	2 865	29 312	4	-	35 794	322	873	41	458	7 152	08 3 27
303	4 132	3 825	43 165	-	-	26 652	827	558	84	330	10 412	08 3 35
232	3 402	3 093	29 515	-	-	41 020	886	350	57	238	8 817	08 3 36
104	4 239	3 986	46 537	4	-	54 926	1 403	407	74	320	9 778	08 3 37
2 068	39 994	35 745	393 937	137	-	426 063	10 600	7 369	670	4 669	96 826	08 3
283	4 865	4 667	57 104	-	75	39 309	245	998	72	901	11 759	08 4 15
170	3 411	2 960	25 098	-	0	17 716	397	383	58	262	8 320	08 4 16
141	4 526	4 292	42 686	1	-	36 537	337	1 347	70	668	10 740	08 4 17
163	1 127	999	5 765	2	-	2 217	145	296	11	65	3 405	08 4 21
208	7 009	6 713	81 030	0	-	39 503	966	996	50	722	12 957	08 4 25
180	6 642	6 215	85 971	0	0	39 273	1 406	496	71	356	13 422	08 4 26
265	3 005	2 624	38 464	1	-	18 529	661	425	45	356	8 341	08 4 35
339	5 683	5 280	100 554	2 030	-	45 627	2 088	604	71	463	14 014	08 4 36
104	4 948	4 400	61 069	-	-	45 268	864	2 806	43	714	9 929	08 4 37
1 853	41 215	38 149	497 740	2 035	76	284 037	7 108	8 352	491	4 507	92 888	08 4
10 197	184 405	168 067	1 721 385	2 275	253	1 345 395	34 103	31 145	3 076	18 792	439 340	08
551	1 083	900	6 256	0	0	1 956	613	244	21	25	4 223	09 1 61
3 368	5 151	3 810	5 494	-	-	1 395	389	863	409	-	23 239	09 1 62
22	316	240	1 751	7	14	573	119	16	6	1	1 246	09 1 63
33	2 111	1 873	33 614	13	1	16 042	1 474	209	16	82	5 549	09 1 71
42	1 821	1 604	21 956	47	228	39 758	1 669	16 015	18	15 856	4 458	09 1 72
40	2 133	2 066	38 859	3 736	4	56 942	5 455	4 289	21	4 132	5 299	09 1 73
92	2 193	2 029	42 236	42	28	9 316	643	276	30	117	5 423	09 1 74
76	1 573	1 373	29 776	125	5	20 005	475	171	19	84	4 343	09 1 75
52	5 301	5 056	61 602	3	1 983	47 984	1 027	893	16	280	9 574	09 1 76
74	3 221	2 518	67 595	46	7	11 560	1 186	209	17	133	6 432	09 1 77
79	2 973	2 817	56 767	32	58	14 315	1 413	734	22	247	6 515	09 1 78
101	2 442	1 883	26 766	119	1	9 024	454	977	31	120	6 084	09 1 79
55	1 611	1 397	25 837	3 179	95	48 840	2 596	19 898	12	19 564	3 982	09 1 80
67	2 987	2 564	45 342	202	21	21 776	6 510	361	25	172	6 262	09 1 81
14	1 709	1 517	32 355	328	1	43 260	1 983	4 338	16	4 271	4 376	09 1 82
43	2 583	2 249	55 614	59	24	17 230	1 393	197	24	155	5 985	09 1 83
265	3 782	3 126	24 422	61	48	29 516	1 237	494	59	195	10 817	09 1 84
121	3 129	2 932	48 770	6	48	16 554	1 490	581	12	98	6 419	09 1 85
53	3 361	2 771	49 482	3	4	17 376	832	588	12	103	7 528	09 1 86
77	4 358	3 784	80 387	2 511	65	46 296	4 215	1 800	32	1 224	10 673	09 1 87
199	1 579	1 246	20 582	527	39	16 079	6 596	305	23	176	4 726	09 1 88
120	3 558	3 223	75 657	1 591	91	54 066	10 327	3 737	22	3 424	9 412	09 1 89
117	2 656	2 426	59 100	4 123	6	27 599	2 360	688	24	342	6 604	09 1 90
5 661	61 629	53 402	910 231	16 760	2 770	567 460	54 455	57 882	889	50 802	159 167	09 1

1.1 BODENFLAECHE 1993 NACH ART DER
IN

SCHLUESSEL- NUMMER	REGIONALE GLIEDERUNG	BODEN- FLAECHE INSGESAMT (999)	DA					
			GEBAEUDE- UND FREIFLAECHE		BETRIEBSFLAECHE		ERHOLUNGS	
			INSGESAMT (100/200)	DARUNTER		INSGESAMT (300)	DAR.	INSGESAMT (400)
				WOHNEN (130)	GEWERBE, IND. (170)		ABBAU- LAND (310)	
09 2 61	LANDSHUT, KREISFREIE STADT	6 574	1 167	.	.	61	-	49
09 2 62	PASSAU, KREISFREIE STADT	6 975	1 125	.	.	33	23	54
09 2 63	STRAUBING, KREISFREIE STADT	6 764	981	.	.	142	114	105
09 2 71	DEGGENDORF	86 115	3 850	.	.	271	157	254
09 2 72	FREYUNG-GRAFENAU	98 422	2 935	.	.	150	76	167
09 2 73	KELHEIM	106 690	3 850	.	.	459	301	169
09 2 74	LANDSHUT	134 300	4 508	.	.	258	136	232
09 2 75	PASSAU	153 028	6 440	.	.	595	422	448
09 2 76	REGEN	97 507	2 710	.	.	202	83	194
09 2 77	ROTTAL-INN	128 131	4 153	.	.	184	65	296
09 2 78	STRAUBING-BOGEN	120 250	3 604	.	.	269	219	380
09 2 79	DINGOLFING-LANDAU	87 808	3 246	.	.	346	242	187
09 2	REG.-BEZ. NIEDERBAYERN	1 032 565	38 568	.	.	2 972	1 837	2 534
09 3 61	AMBERG, KREISFREIE STADT	5 007	909	.	.	91	30	68
09 3 62	REGENSBURG, KREISFREIE STADT	8 081	2 470	.	.	188	11	206
09 3 63	WEIDEN I.D. OPF., KREISFREIE STADT	6 849	1 000	.	.	34	16	56
09 3 71	AMBERG-SULZBACH	125 527	3 378	.	.	597	182	204
09 3 72	CHAM	150 983	5 177	.	.	182	57	401
09 3 73	NEUMARKT I.D. OPF.	134 421	4 211	.	.	221	112	260
09 3 74	NEUSTADT A.D. WALDNAAB	142 999	3 468	.	.	288	143	243
09 3 75	REGENSBURG	139 522	5 425	.	.	303	220	258
09 3 76	SCHWANDORF	147 266	5 377	.	.	725	316	284
09 3 77	TIRSCHENREUTH	108 353	2 752	.	.	232	74	174
09 3	REG.-BEZ. OBERPFALZ	969 000	34 166	.	.	2 860	1 161	2 133
09 4 61	BAMBERG, KREISFREIE STADT	5 455	1 386	.	.	23	5	153
09 4 62	BAYREUTH, KREISFREIE STADT	6 889	1 532	.	.	10	2	144
09 4 63	COBURG, KREISFREIE STADT	4 707	997	.	.	5	0	88
09 4 64	HOF, KREISFREIE STADT	5 789	1 090	.	.	18	5	182
09 4 71	BAMBERG	116 812	3 977	.	.	145	88	284
09 4 72	BAYREUTH	127 300	3 690	.	.	272	195	169
09 4 73	COBURG	59 153	2 756	.	.	82	46	253
09 4 74	FÖRCHHEIM	84 302	2 994	.	.	302	214	266
09 4 75	HOF	89 228	3 536	.	.	205	112	291
09 4 76	KRONACH	85 152	2 302	.	.	313	75	139
09 4 77	KULMBACH	85 650	2 660	.	.	178	107	220
09 4 78	LICHTENFELS	52 181	2 123	.	.	225	184	150
09 4 79	MUNSDIEDEL I. FICHTELGEBIRGE	80 675	2 608	.	.	118	83	372
09 4	REG.-BEZ. OBERFRANKEN	723 093	31 652	.	.	1 898	1 117	2 691
09 5 61	ANSBACH, KREISFREIE STADT	9 994	997	.	.	57	7	85
09 5 62	ERLANGEN, KREISFREIE STADT	7 897	1 824	.	.	76	17	244
09 5 63	FÜERTH, KREISFREIE STADT	6 334	1 572	.	.	22	-	120
09 5 64	MUERNBERG, KREISFREIE STADT	18 581	6 277	.	.	134	-	548
09 5 65	SCHWABACH, KREISFREIE STADT	4 071	794	.	.	18	1	24
09 5 71	ANSBACH	197 213	5 955	.	.	305	61	645
09 5 72	ERLANGEN-HÖCHSTADT	56 461	2 860	.	.	152	52	152
09 5 73	FÜERTH	30 760	2 277	.	.	82	16	130
09 5 74	MUERNBERGER LAND	80 081	3 821	.	.	265	168	236
09 5 75	NEUSTADT A.D. AISCH-BAD WINDSHEIM	126 755	3 347	.	.	200	54	197
09 5 76	ROTH	89 532	3 448	.	.	242	167	203
09 5 77	WEISSENBURG-GUNZENHAUSEN	97 070	3 080	.	.	471	360	234
09 5	REG.-BEZ. MITTELFRANKEN	724 549	36 252	.	.	2 023	909	2 819
09 6 61	ASCHAFFENBURG, KREISFREIE STADT	6 276	1 303	.	.	45	9	161
09 6 62	SCHWEINFURT, KREISFREIE STADT	3 575	1 098	.	.	32	14	150
09 6 63	MUERZBURG, KREISFREIE STADT	8 890	2 548	.	.	62	23	287
09 6 71	ASCHAFFENBURG	89 911	4 305	.	.	172	144	463
09 6 72	BAD KISSINGEN	113 661	3 324	.	.	240	128	373
09 6 73	RHOEN-GRABFELD	102 193	2 702	.	.	234	136	217
09 6 74	HASSBERG	96 854	2 820	.	.	395	204	238
09 6 75	KITZINGEN	68 443	2 852	.	.	243	139	253
09 6 76	MILTENBERG	71 565	3 324	.	.	478	414	187
09 6 77	MAIN-SPESSART	132 262	3 687	.	.	430	301	257
09 6 78	SCHWEINFURT	83 988	3 209	.	.	367	159	269
09 6 79	MUERZBURG	96 826	3 902	.	.	437	297	257
09 6	REG.-BEZ. UNTERFRANKEN	853 245	35 073	.	.	3 135	1 967	3 112
09 7 61	AUGSBURG, KREISFREIE STADT	14 716	3 887	.	.	101	88	801
09 7 62	KAUFBEUREN, KREISFREIE STADT	4 002	686	.	.	32	20	27
09 7 63	KEMPTEN (ALLGAEU), KREISFREIE STADT	6 329	1 088	.	.	32	5	93
09 7 64	MEMMINGEN, KREISFREIE STADT	7 016	862	.	.	9	4	61
09 7 71	AICHACH-FRIEDBERG	76 390	3 724	.	.	195	99	228
09 7 72	AUGSBURG	108 811	6 783	.	.	364	90	450
09 7 73	DILLINGEN A.D. DONAU	79 188	2 947	.	.	435	212	200
09 7 74	GUENZBURG	76 229	4 084	.	.	561	79	283
09 7 75	NEU-ULM	51 565	4 082	.	.	425	67	321
09 7 76	LINDAU (BODENSEE)	32 333	1 547	.	.	63	30	276
09 7 77	GSTALLGAEU	139 504	3 986	.	.	1 136	1 041	275
09 7 78	UNTERALLGAEU	123 031	4 736	.	.	449	346	214
09 7 79	DONAU-RIES	127 492	4 794	.	.	357	191	387
09 7 80	OBERRALLGAEU	152 762	3 562	.	.	517	447	298

*) STICHTAG 31.12.1992.
1) 100/200, 300 (OHNE 310), 400, 500, 940.

TATSÄCHLICHEN NUTZUNG UND REGIONALER GLIEDERUNG IN DEUTSCHLAND *)
HEKTAR

VON													
FLAECHE	VERKEHRSFLAECHE		LANDWIRTSCHAFTSFLAECHE			WALD- FLAECHE	WASSER- FLAECHE	FLAECHEN ANDERER NUTZUNG			SIEDLUNGS- UND VERKEHRS- FLAECHE INSGESAMT 1)	SCHLUESSEL- NUMMER	
	DAR.	INSGESAMT	DAR.	INSGESAMT	DARUNTER			INSGES.	DARUNTER				
					STRASSE, WEG, PLÄTZ (510-530)				MOOR (650)	HEIDE (660)			FRIED- HOF (940)
GRUEN- ANLAGE (420)	(500)	(510-530)	(600)	(650)	(660)	(700)	(800)	(900)	(940)	(950)			
-	503	428	3 225	-	-	1 065	199	306	13	-	1 792	09 2 61	
30	610	507	2 478	-	-	2 004	543	128	7	12	1 805	09 2 62	
42	400	370	4 681	-	0	42	265	148	3	32	1 517	09 2 63	
43	3 360	3 048	53 525	60	6	22 401	1 939	515	11	132	7 589	09 2 71	
32	3 468	3 327	36 751	125	43	53 916	648	385	15	194	6 659	09 2 72	
48	4 616	4 458	54 236	58	271	41 631	1 349	380	37	223	8 831	09 2 73	
18	4 725	4 529	93 549	2	3	29 399	1 249	381	4	172	9 592	09 2 74	
71	6 433	6 041	93 303	75	30	42 165	2 966	679	25	200	13 519	09 2 75	
20	2 608	2 356	28 878	170	104	61 817	796	303	15	231	5 645	09 2 76	
32	3 682	3 473	86 966	28	7	30 890	1 512	448	17	102	8 268	09 2 77	
30	3 973	3 797	80 398	5	1	29 432	1 732	462	8	125	8 015	09 2 78	
45	3 336	3 188	60 969	30	3	18 115	1 219	391	13	58	6 886	09 2 79	
413	37 714	35 523	598 958	551	467	332 877	14 416	4 526	167	1 479	80 118	09 2	
25	399	357	2 162	-	-	1 022	36	320	30	22	1 467	09 3 61	
159	1 001	830	3 335	-	2	450	341	89	9	68	3 864	09 3 62	
13	571	509	2 948	18	1	2 018	98	125	16	8	1 659	09 3 63	
37	4 907	4 544	56 064	2	6	57 962	1 125	1 290	19	986	8 922	09 3 71	
55	6 259	4 971	74 977	36	7	62 628	1 822	536	19	348	10 982	09 3 72	
73	6 682	6 471	71 420	160	109	40 494	1 040	10 092	23	289	11 286	09 3 73	
46	5 109	4 807	54 690	55	11	54 533	2 200	22 463	17	197	8 981	09 3 74	
57	5 885	5 574	77 524	35	151	46 960	2 098	1 069	16	615	11 866	09 3 75	
65	6 301	5 786	63 544	75	12	65 379	4 726	951	28	371	12 378	09 3 76	
34	3 992	3 647	47 463	208	14	51 066	2 386	289	17	178	7 093	09 3 77	
565	40 106	37 495	454 128	587	311	382 513	15 872	37 222	195	3 083	78 298	09 3	
86	649	518	1 472	0	0	1 536	188	48	18	5	2 224	09 4 81	
90	589	533	3 128	-	-	1 216	51	19	10	6	2 284	09 4 82	
50	415	350	2 169	-	-	952	50	31	10	11	1 516	09 4 83	
148	436	328	3 097	-	-	782	148	35	10	15	1 732	09 4 84	
41	4 531	4 300	61 806	10	4	44 327	1 192	570	41	383	8 870	09 4 71	
24	4 931	4 593	60 283	4	15	56 647	677	631	21	378	8 898	09 4 72	
104	2 836	2 727	34 422	3	2	17 812	457	535	30	150	5 911	09 4 73	
29	2 561	2 449	34 185	0	14	23 074	630	291	37	218	5 946	09 4 74	
102	3 527	3 198	49 686	19	6	31 114	674	192	33	126	7 481	09 4 75	
13	1 984	1 753	21 998	4	5	37 455	558	403	19	180	4 682	09 4 76	
62	2 787	2 567	36 529	-	0	22 382	451	443	24	275	5 763	09 4 77	
84	2 033	1 875	27 546	-	17	19 185	608	311	23	115	4 370	09 4 78	
15	2 395	2 024	26 699	10	3	27 126	801	555	23	198	5 434	09 4 79	
847	29 674	27 213	363 020	50	67	283 608	6 485	4 064	301	2 060	65 100	09 4	
48	773	602	5 030	-	-	2 816	71	165	9	15	1 914	09 5 61	
55	817	774	2 386	-	-	1 640	312	398	21	8	2 965	09 5 62	
13	839	677	2 819	0	0	694	189	79	30	8	2 583	09 5 63	
345	2 964	2 252	4 955	2	1	3 155	370	177	135	18	10 058	09 5 64	
15	346	313	1 694	-	-	1 137	32	26	13	5	1 195	09 5 65	
124	9 419	8 935	123 367	30	36	54 518	2 005	1 000	39	334	16 301	09 5 71	
32	2 880	2 668	24 678	2	0	22 870	2 206	662	30	487	6 022	09 5 72	
18	1 499	1 345	18 469	-	2	7 810	263	231	14	26	3 985	09 5 73	
36	3 698	3 269	31 484	4	5	39 615	612	350	32	170	7 884	09 5 74	
71	6 212	5 721	78 796	-	2	36 301	1 196	507	24	139	9 926	09 5 75	
106	3 778	3 617	40 564	-	8	39 928	884	486	18	95	7 522	09 5 76	
41	4 909	4 500	54 213	31	61	32 750	715	699	35	160	8 369	09 5 77	
906	38 134	34 672	388 454	69	115	243 235	8 853	4 779	400	1 465	78 724	09 5	
63	549	428	2 099	0	-	1 631	196	292	28	25	2 076	09 6 61	
75	463	409	1 127	-	-	524	149	32	10	6	1 798	09 6 62	
205	1 033	860	3 535	-	0	1 133	144	147	18	86	3 925	09 6 63	
96	3 106	2 886	22 249	-	0	38 535	635	446	37	161	7 939	09 6 71	
188	5 341	5 069	46 338	10	26	46 995	449	10 602	42	515	9 192	09 6 72	
58	5 268	5 067	55 949	66	-	35 996	535	1 294	28	730	8 312	09 6 73	
49	4 501	4 350	48 698	15	6	37 338	1 191	472	38	269	7 788	09 6 74	
44	4 192	3 939	44 652	-	-	14 385	1 140	727	27	212	7 427	09 6 75	
63	2 528	2 346	22 996	-	0	40 870	889	293	29	220	6 133	09 6 76	
40	5 908	5 390	50 765	-	2	68 030	1 625	1 560	35	1 144	10 017	09 6 77	
55	5 143	4 864	51 893	1	1	21 164	1 063	880	39	237	8 868	09 6 78	
78	5 675	5 406	64 337	-	1	20 416	746	1 057	38	712	10 011	09 6 79	
1 014	43 706	41 014	414 639	92	37	327 017	8 761	17 802	369	4 317	83 428	09 6	
271	1 074	916	4 724	-	-	3 715	338	76	-	9	5 775	09 7 61	
11	514	277	1 622	5	1	1 016	87	17	6	5	1 244	09 7 62	
52	496	428	3 741	-	-	611	146	121	17	6	1 721	09 7 63	
22	477	444	3 811	0	-	1 707	58	29	17	8	1 424	09 7 64	
40	3 435	3 182	49 169	14	15	18 617	843	178	20	97	7 504	09 7 71	
110	5 050	4 663	59 111	113	43	35 311	1 145	598	47	291	12 604	09 7 72	
44	3 871	3 769	52 275	1	-	17 179	1 780	499	22	148	7 264	09 7 73	
29	3 962	3 709	44 284	53	8	21 262	1 548	244	30	115	8 840	09 7 74	
59	3 156	2 905	27 479	5	2	14 568	1 087	446	37	138	7 955	09 7 75	
126	1 183	953	21 252	76	1	7 609	310	93	13	28	3 052	09 7 76	
27	3 859	3 578	83 505	951	84	39 621	3 868	3 255	28	2 992	8 241	09 7 77	
40	4 803	4 539	80 648	98	10	30 244	1 377	561	23	225	9 879	09 7 78	
86	6 644	6 178	80 029	73	374	32 463	2 124	694	22	295	12 013	09 7 79	
83	2 780	2 464	81 008	301	616	50 784	2 366	11 446	18	11 224	6 729	09 7 80	

SCHLUESSEL- NUMMER	REGIONALE GLIEDERUNG	BODEN- FLAECHE INSGESAMT (989)	DA					
			GEBAEUDE- UND FREIFLAECHE			BETRIEBSFLAECHE		ERHOLUNGS
			INSGESAMT (100/200)	DARUNTER		INSGESAMT (300)	DAR. ABBAU- LAND (310)	INSGESAMT (400)
			WOHNEN (130)	GEWERBE, IND. (170)				
08 7	REG.-BEZ. SCHWABEN	989 367	46 768	.	.	4 677	2 718	3 915
08	BAYERN	7 054 695	306 270	.	.	24 814	14 275	27 384
11 1	BERLIN - WEST	48 574	20 844	12 633	2 205	448	46	5 300
11 2	BERLIN - OST	40 337	17 176	11 155	2 004	292	68	4 381
11	BERLIN	88 911	38 020	23 788	4 209	740	114	9 681
12 0 01	BRANDENBURG (HAVEL), STADTKREIS	16 737	2 195	.	.	29	29	90
12 0 02	COTTBUS, STADTKREIS	4 788	1 570	.	.	8	8	251
12 0 03	EISENHUETTENSTADT, STADTKREIS	5 357	1 628	.	.	186	186	123
12 0 04	FRANKFURT (ODER), STADTKREIS	14 763	1 451	.	.	59	59	100
12 0 05	POTSDAM, STADTKREIS	10 062	2 101	.	.	35	35	472
12 0 06	SCHWEDT (ODER), STADTKREIS	7 605	1 627	.	.	45	45	103
12 0 11	ANGERMUENDE	91 488	2 087	.	.	196	196	122
12 0 12	BAD FREIENHALDE	58 949	2 065	.	.	187	187	90
12 0 13	BAD LIEBENWERDA	59 954	2 273	.	.	851	851	144
12 0 14	BEEKOW	94 139	2 180	.	.	79	79	93
12 0 15	BELZIG	91 274	1 776	.	.	128	128	140
12 0 16	BERNAU	75 787	3 999	.	.	82	82	109
12 0 17	BRANDENBURG	88 236	2 054	.	.	179	179	159
12 0 18	CALAU	61 852	2 253	.	.	5 994	5 994	154
12 0 19	COTTBUS	72 741	2 776	.	.	2 978	2 978	259
12 0 20	EBERSHALDE	71 352	2 697	.	.	200	200	133
12 0 21	EISENHUETTENSTADT	53 677	1 191	.	.	69	69	125
12 0 22	FINSTERNALDE	84 454	1 958	.	.	3 850	3 850	134
12 0 23	FORST	30 711	1 180	.	.	2 299	2 299	107
12 0 24	FUERSTENWALDE	92 448	4 086	.	.	423	423	387
12 0 25	GRANSEE	94 454	2 618	.	.	282	282	118
12 0 26	GUBEN	38 091	1 122	.	.	177	177	148
12 0 27	HERZBERG	66 740	1 697	.	.	97	97	194
12 0 28	JUETEBOG	76 589	1 711	.	.	118	118	128
12 0 29	KOENIGS WUSTERHAUSEN	72 553	6 376	.	.	208	208	366
12 0 30	KYRITZ	80 824	2 328	.	.	75	75	109
12 0 31	LUEBBEN	80 604	1 665	.	.	164	164	318
12 0 32	LUCKAU	70 334	1 613	.	.	2 382	2 382	117
12 0 33	LUCKENHALDE	58 760	1 375	.	.	56	56	75
12 0 34	NAUEN	88 906	4 170	.	.	58	58	146
12 0 35	NEURUPPIN	126 376	2 607	.	.	133	133	314
12 0 36	ORANIENBURG	85 671	6 588	.	.	204	204	273
12 0 37	PERLEBERG	121 772	3 066	.	.	63	63	227
12 0 38	POTSDAM	73 786	4 299	.	.	135	135	322
12 0 39	PRENZLAU	106 311	2 525	.	.	138	138	234
12 0 40	PRITZALK	76 229	1 832	.	.	53	53	77
12 0 41	RATHENOW	81 777	3 008	.	.	57	57	235
12 0 42	SEELOW	84 307	2 591	.	.	155	155	68
12 0 43	SENFTENBERG	59 805	3 845	.	.	8 903	8 903	308
12 0 44	SPREMBERG	34 863	1 206	.	.	4 004	4 004	135
12 0 45	STRAUSBERG	68 941	4 228	.	.	179	179	284
12 0 46	TEMPLIN	99 583	1 834	.	.	175	175	159
12 0 47	WITTSTOCK	57 427	1 060	.	.	37	37	59
12 0 48	ZOSSEN	76 447	4 081	.	.	136	136	115
12	BRANDENBURG 2)	2 947 645	110 395	.	.	35 844	35 844	7 825
04 0 11	BREMEN, KREISFREIE STADT	32 678	11 053	4 816	2 002	198	10	2 618
04 0 12	BREMERHAVEN, KREISFREIE STADT	7 748	2 168	1 073	343	13	0	376
04	BREMEN	40 426	13 218	5 888	2 345	212	10	2 995
02	HAMBURG	76 533	26 045	14 562	3 260	1 062	50	6 044
06 4 11	DARMSTADT, KREISFREIE STADT	12 235	2 383	1 108	305	33	18	373
06 4 12	FRANKFURT AM MAIN, KREISFREIE STADT	24 835	7 683	3 143	1 218	66	11	1 410
06 4 13	OFFENBACH AM MAIN, KREISFREIE STADT	4 484	1 207	630	218	25	14	216
06 4 14	WIESBADEN, KREISFREIE STADT	20 394	3 963	1 969	487	308	142	1 165
06 4 31	BERGSTRASSE	71 951	5 895	3 248	629	181	110	403

*) STICHTAG 31.12.1992.

1) 100/200, 300 (OHNE 310), 400, 500, 940.

2) ANGABEN FUER BRANDENBURG NACH DER GEBIETSSTRUKTUR AB 06.12.1993 SIEHE ANHANG

TATSÄCHLICHEN NUTZUNG UND REGIONALER GLIEDERUNG IN DEUTSCHLAND *)
HEKTAR

VON												SIEDLUNGS- UND VERKEHRS- FLÄCHE INSGESAMT 1)	SCHLUESSEL- NUMMER
FLÄCHE DAR. GRÜEN- ANLAGE (420)	VERKEHRSFLÄCHE		LANDWIRTSCHAFTSFLÄCHE			WALD- FLÄCHE (700)	WASSER- FLÄCHE (800)	FLÄCHEN ANDERER NUTZUNG					
	INSGESAMT (500)	DAR. STRASSE, WEG, PLATZ (510-530)	INSGESAMT (600)	DARUNTER				INSGES. (900)	DARUNTER				
				MOOR (650)	HEIDE (660)				FRIED- HOF (940)	UNLAND (950)			
1 000	41 304	38 005	592 659	1 690	1 154	274 709	17 077	18 257	299	15 582	94 245 09 7		
10 405	292 267	267 325	3 722 088	19 800	4 922	2 411 419	125 919	144 532	2 619	78 788	639 080 09		
4 688	8 185	5 964	1 843	43	2	7 642	3 270	1 043	668	22	35 399 11 1		
3 651	2 842	1 561	4 143	.	.	7 887	2 426	1 190	437	.	25 060 11 2		
8 339	11 027	7 525	5 986	.	.	15 529	5 696	2 233	1 105	.	60 459 11		
.	642	559	4 197	5	33	5 331	3 636	618	35	247	2 961 12 0 01		
.	531	403	1 198	-	12	648	90	473	37	22	2 388 12 0 02		
.	256	161	1 235	1	10	1 151	449	327	10	41	2 019 12 0 03		
.	836	570	7 297	0	89	3 740	598	681	38	84	2 425 12 0 04		
.	718	581	1 944	-	0	3 362	1 107	322	57	22	3 349 12 0 05		
.	248	213	3 076	-	2	1 527	885	294	11	108	1 990 12 0 06		
.	2 506	2 144	63 818	6	105	16 084	3 535	3 141	52	2 365	4 767 12 0 11		
.	1 643	1 411	36 005	-	149	16 373	1 150	1 457	51	540	3 848 12 0 12		
.	2 512	2 266	36 646	0	133	14 271	1 428	1 829	40	202	4 969 12 0 13		
.	2 556	2 352	39 579	2	68	43 459	5 183	1 009	44	910	4 873 12 0 14		
.	2 872	2 579	40 968	0	112	44 410	389	591	32	136	4 820 12 0 15		
.	2 903	2 439	30 949	-	81	34 469	2 099	1 177	151	115	7 162 12 0 16		
.	2 819	2 703	46 706	36	55	29 237	3 414	3 669	36	796	5 068 12 0 17		
.	2 612	2 037	26 078	4	18	21 937	1 021	1 804	60	41	5 079 12 0 18		
.	2 919	2 466	39 328	-	215	26 665	2 537	1 278	52	167	6 007 12 0 19		
.	2 219	1 957	24 166	4	44	33 422	5 508	3 007	49	1 508	5 099 12 0 20		
.	1 635	1 468	18 931	11	404	29 308	1 141	1 277	29	532	2 980 12 0 21		
.	2 097	1 794	26 879	1	232	27 664	839	1 044	44	300	4 231 12 0 22		
.	1 114	989	10 516	4	90	13 733	761	1 001	35	22	2 435 12 0 23		
.	3 356	3 035	32 241	147	692	46 011	3 591	2 354	80	891	7 908 12 0 24		
.	2 323	2 037	42 717	24	332	38 421	4 853	3 332	40	802	5 099 12 0 25		
.	1 142	982	11 310	61	29	23 366	629	196	23	3	2 436 12 0 26		
.	2 007	1 742	35 456	1	92	25 775	824	691	32	127	3 929 12 0 27		
.	2 048	1 772	41 895	6	1 137	21 820	378	8 492	37	117	3 924 12 0 28		
.	3 416	2 605	26 120	48	249	28 245	4 410	3 411	72	449	10 231 12 0 29		
.	2 358	2 067	57 165	28	47	16 418	1 842	629	37	263	4 892 12 0 30		
.	2 501	2 374	34 281	7	109	38 263	2 148	1 265	32	458	4 517 12 0 31		
.	2 041	1 871	38 158	4	16	24 533	694	796	31	165	3 802 12 0 32		
.	1 751	1 610	23 930	5	317	28 744	1 064	1 764	71	237	3 273 12 0 33		
.	3 358	2 896	55 671	23	65	17 361	2 392	5 749	83	558	7 757 12 0 34		
.	3 468	3 187	63 399	-	513	47 329	6 124	3 001	89	825	6 478 12 0 35		
.	3 818	3 334	36 475	33	63	33 128	2 456	2 729	86	1 774	10 764 12 0 36		
.	3 819	3 426	77 274	14	99	31 492	3 252	2 580	98	17	7 210 12 0 37		
.	9 637	3 016	34 621	6	115	24 664	4 382	1 728	241	254	8 499 12 0 38		
.	2 429	2 129	85 817	37	1	8 567	5 071	1 530	53	736	5 241 12 0 39		
.	2 147	2 029	56 089	-	29	14 129	329	1 573	51	260	4 108 12 0 40		
.	2 606	2 395	44 848	15	154	25 913	3 364	1 746	40	951	5 889 12 0 41		
.	2 686	2 171	65 259	28	105	9 479	2 503	1 584	48	735	5 374 12 0 42		
.	2 259	1 755	17 596	5	481	22 195	2 849	2 249	55	901	6 268 12 0 43		
.	1 143	965	10 159	10	9	14 677	879	2 680	31	621	2 516 12 0 44		
.	2 699	2 411	34 598	6	37	22 883	1 802	2 267	76	971	7 287 12 0 45		
.	2 242	2 090	40 159	283	57	41 178	6 081	7 755	41	2 837	4 276 12 0 46		
.	1 552	1 448	29 137	20	29	22 994	559	2 029	51	236	2 722 12 0 47		
.	2 799	2 368	33 101	17	979	29 376	2 305	4 535	42	1 199	7 036 12 0 48		
.	97 222	84 746	1 480 991	902	7 606	1 023 753	99 952	91 664	2 403	24 481	217 846 12		
2 174	3 859	2 763	11 212	1	134	463	2 440	834	310	230	18 029 04 0 11		
294	970	788	1 457	31	26	298	2 190	287	55	194	3 580 04 0 12		
2 468	4 829	3 551	12 669	32	160	752	4 630	1 122	366	424	21 609 04		
5 200	8 783	7 036	22 012	47	812	3 389	6 084	2 133	292	921	42 157 02		
278	1 235	927	2 608	-	-	5 448	85	71	46	6	4 054 06 4 11		
1 054	4 254	2 940	6 839	-	-	3 787	552	264	163	46	13 546 06 4 12		
142	586	549	782	-	-	1 489	127	52	30	7	2 050 06 4 13		
919	2 184	1 838	6 529	-	-	5 580	537	129	84	22	7 562 06 4 14		
162	3 770	3 510	30 935	-	-	28 649	1 533	586	73	373	10 212 06 4 31		

1.1 BODENFLAECHE 1993 NACH ART DER IN

SCHLUESSEL- NUMMER	REGIONALE GLIEDERUNG	BODEN- FLAECHE INSGESAMT (999)	DA					
			GEBAEUDE- UND FREIFLAECHE			BETRIEBSFLAECHE		ERHOLUNGS-
			INSGESAMT (100/200)	DARUNTER		INSGESAMT (300)	DAR.	INSGESAMT (400)
				WOHNEN (130)	GEWERBE, IND. (170)		ABBAU- LAND (310)	
06 4 32	DARMSTADT-DIEBURG	65 839	6 010	3 490	605	410	249	514
06 4 33	GROSS-GERAU	45 308	5 369	2 565	975	300	171	542
06 4 34	HOCHTAUNUSKREIS	48 213	4 741	2 859	287	106	53	557
06 4 35	MAIN-KINZIG-KREIS	139 732	9 889	5 002	1 005	383	208	872
06 4 36	MAIN-TAUNUS-KREIS	22 241	3 813	2 247	396	125	55	371
06 4 37	ODENWALDKREIS	62 396	2 943	1 555	264	46	39	198
06 4 38	OFFENBACH	35 619	5 866	3 074	724	233	167	440
06 4 39	RHEINBAU-TAUNUS-KREIS	81 148	4 051	2 341	288	104	32	587
06 4 40	WETTERAUKREIS	110 068	7 074	3 716	647	498	322	663
06 4	REG.-BEZ. DARMSTADT	744 464	70 868	36 948	8 049	2 819	1 581	8 292
06 5 31	GIESSEN	85 485	6 873	3 424	559	383	160	609
06 5 32	LAHN-DILL-KREIS	106 659	7 587	4 050	927	505	324	585
06 5 33	LIMBURG-WEILBURG	73 832	5 317	2 768	519	495	339	523
06 5 34	MARBURG-BIEDENKOPF	126 256	7 287	3 228	562	431	229	658
06 5 35	VOGELSBURGKREIS	145 898	4 838	1 811	406	319	167	400
06 5	REG.-BEZ. GIESSEN	538 110	31 903	15 381	2 972	2 132	1 220	2 776
06 6 11	KASSEL, KREISFREIE STADT	10 677	3 628	1 874	451	55	17	999
06 6 31	FULDA	138 037	6 971	2 995	605	417	186	756
06 6 32	HERSFELD-ROTENBURG	109 706	4 736	2 151	530	378	194	407
06 6 33	KASSEL	129 276	7 531	4 101	581	286	133	830
06 6 34	SCHWALM-EDER-KREIS	153 846	6 497	3 075	491	770	485	539
06 6 35	WALDECK-FRANKENBERG	184 856	6 095	2 544	520	390	171	580
06 6 36	WERRA-MEISSNER-KREIS	102 470	4 305	1 951	428	314	150	408
06 6	REG.-BEZ. KASSEL	828 868	39 764	18 632	3 806	2 609	1 336	4 519
06	HESSEN	2 111 442	142 534	71 022	14 627	7 559	4 137	15 586
13 0 01	GREIFSWALD, STADTKREIS	5 040	1 106	46
13 0 02	NEUBRANDENBURG, STADTKREIS	8 518	1 293	.	.	73	73	128
13 0 03	ROSTOCK, STADTKREIS	18 067	3 854	.	.	3	3	220
13 0 04	SCHWERIN, STADTKREIS	13 001	1 648	.	.	16	16	161
13 0 05	STRALSUND, STADTKREIS	3 869	1 030	.	.	4	4	54
13 0 06	WISMAR, STADTKREIS	4 122	1 065	.	.	0	0	53
13 0 11	ALTENTREPTOW	50 130	1 186	.	.	39	39	93
13 0 12	ANKLAM	75 539	1 846	.	.	153	153	141
13 0 13	BAD DOBERAN	55 115	2 935	.	.	9	9	85
13 0 14	BUETZOW	50 236	1 303	.	.	111	111	51
13 0 15	DEMMIN	78 324	2 138	.	.	187	187	120
13 0 16	GADEBUSCH	53 751	1 268	.	.	180	180	77
13 0 17	GREIFSWALD	58 684	2 199	.	.	103	103	54
13 0 18	GREVESMUEHLEN	66 658	2 174	.	.	115	115	78
13 0 19	GRIMMEN	63 205	1 858	.	.	106	106	89
13 0 20	GUESTROW	100 206	2 870	.	.	316	316	244
13 0 21	HAGENOW	155 127	3 863	.	.	141	141	210
13 0 22	LUDWIGSLUST	100 113	2 484	.	.	164	164	161
13 0 23	LUEBZ	69 963	1 681	.	.	115	115	126
13 0 24	MALCHIN	65 154	1 496	.	.	129	129	116
13 0 25	NEUBRANDENBURG	65 583	1 463	.	.	132	132	176
13 0 26	NEUSTRELITZ	124 314	2 480	.	.	124	124	454
13 0 27	PARCHIM	68 404	1 714	.	.	112	112	129
13 0 28	PASEWALK	73 550	1 684	.	.	81	81	138
13 0 29	RIBNITZ-DAMGARTEN	94 152	3 095	.	.	139	139	92
13 0 30	ROEBEL/ MUERITZ	54 361	926	.	.	30	30	170
13 0 31	ROSTOCK	68 912	2 161	.	.	294	294	36
13 0 32	RUEGEN	97 369	3 950	.	.	326	326	155
13 0 33	SCHWERIN	85 653	2 050	.	.	245	245	166
13 0 34	STERNBERG	49 349	1 168	.	.	93	93	57
13 0 35	STRALSUND	59 486	1 422	.	.	90	90	96
13 0 36	STRASBURG	46 162	1 045	.	.	62	62	77
13 0 37	TETEROW	67 536	1 618	.	.	111	111	159
13 0 38	UECKERMUEHDE	78 907	2 057	.	.	8	8	119
13 0 39	WAREN	100 799	2 151	.	.	144	144	351
13 0 40	WISMAR	58 814	2 020	.	.	220	220	74
13 0 41	WOLGAST	54 268	2 236	.	.	144	144	73
13	MECKLENBURG-VORPOMMERN	2 342 411	72 347	.	.	4 297	4 297	4 824
03 1 01	BRAUNSCHWEIG, KREISFREIE STADT	19 205	4 285	2 208	761	269	27	1 112
03 1 02	SALZGITTER, KREISFREIE STADT	22 392	3 763	1 375	1 823	130	70	616
03 1 03	WOLFSBURG, KREISFREIE STADT	20 396	2 980	1 583	696	166	25	709
03 1 51	GIFHORN	156 181	6 863	3 570	555	895	738	714
03 1 52	GOETTINGEN	111 697	6 329	3 465	706	361	227	754
03 1 53	GOSLAR	96 500	4 999	2 632	651	478	218	853
03 1 54	HELMSTEDT	67 377	3 766	1 909	920	900	757	431
03 1 55	NORTHHEIM	126 663	4 847	2 689	730	380	230	518
03 1 56	OSTERODE AM HARZ	63 607	3 080	1 716	560	482	430	327
03 1 57	PEINE	53 441	4 162	2 396	668	553	300	587
03 1 58	WOLFENBUETTEL	72 218	3 502	2 045	545	254	171	407
03 1	REG.-BEZ. BRAUNSCHWEIG	809 676	48 636	25 587	8 614	4 869	3 191	7 008

*) STICHTAG 31.12.1992.

1) 100/200, 300 (OHNE 310), 400, 500, 940.

TATSÄCHLICHEN NUTZUNG UND REGIONALER GLIEDERUNG IN DEUTSCHLAND *)
HEKTAR

VON												SIEDLUNGS- UND VERKEHRS- FLÄCHE INSGESAMT 1)	SCHLUESSEL- NUMMER
FLÄCHE DAR.	VERKEHRSFLÄCHE		LANDWIRTSCHAFTSFLÄCHE			WALD- FLÄCHE (700)	WASSER- FLÄCHE (800)	FLÄCHEN ANDERER NUTZUNG					
	INSGESAMT (500)	DAR. STRASSE, WEG, PLATZ (510-530)	INSGESAMT (600)	DARUNTER				INSGES. (900)	DARUNTER				
				MOOR (650)	HEIDE (660)				FRIED- HOF (940)	UNLAND (950)			
213	4 440	4 124	30 152	4	-	23 153	682	478	52	239	11 178	06 4 32	
306	3 218	2 906	22 023	2	1	11 086	2 233	538	69	200	9 328	06 4 33	
347	3 101	2 947	15 109	0	-	24 191	265	143	70	49	8 522	06 4 34	
351	8 769	8 141	56 604	0	9	60 283	1 661	1 271	140	543	19 844	06 4 35	
205	1 983	1 841	10 255	-	-	5 314	275	105	43	41	6 280	06 4 36	
73	2 721	2 591	20 735	-	-	35 236	277	241	29	197	5 905	06 4 37	
182	2 924	2 742	9 544	0	0	15 918	474	219	89	101	9 385	06 4 38	
409	4 942	4 735	24 616	-	0	45 032	1 466	369	72	131	9 704	06 4 39	
339	7 205	6 759	60 950	0	-	31 815	1 184	679	115	334	15 233	06 4 40	
4 979	51 331	46 548	297 680	7	10	296 981	11 350	5 144	1 076	2 290	132 804	06 4	
385	6 288	5 968	40 147	-	-	29 407	890	868	97	275	14 090	06 5 31	
232	7 877	7 345	38 522	0	-	49 692	1 226	666	128	227	16 358	06 5 32	
318	5 475	5 266	35 453	-	-	25 120	805	644	69	565	11 540	06 5 33	
326	7 816	7 491	56 653	42	6	51 503	1 144	764	128	430	16 091	06 5 34	
176	8 432	8 186	73 709	0	0	55 867	1 492	842	75	585	13 897	06 5 35	
1 437	35 887	34 256	244 483	42	6	211 590	5 557	3 783	498	2 083	71 976	06 5	
861	1 374	1 133	1 887	-	-	2 306	216	213	84	84	6 123	06 6 11	
371	9 054	8 532	70 028	2	10	47 710	1 057	2 044	119	276	17 131	06 6 31	
214	6 683	6 221	46 193	2	-	49 783	1 046	480	99	306	12 109	06 6 32	
526	7 318	6 825	60 569	-	1	50 305	1 350	1 088	122	335	15 955	06 6 33	
249	9 246	8 671	78 462	0	17	53 895	1 977	2 460	129	698	16 696	06 6 34	
246	9 411	8 997	80 585	-	77	83 829	3 015	950	133	659	16 439	06 6 35	
259	6 046	5 607	45 316	-	-	43 462	1 316	1 303	61	681	10 983	06 6 36	
2 726	49 133	45 986	383 038	5	105	331 289	9 977	8 539	746	3 038	95 435	06 6	
9 142	136 351	126 791	925 201	54	121	839 860	26 884	17 466	2 320	7 410	300 215	06	
.	234	210	2 765	.	.	462	154	273	29	118	1 415	13 0 01	
.	405	294	2 620	.	.	836	2 351	810	19	166	1 846	13 0 02	
.	1 048	776	5 477	.	.	4 604	1 441	1 418	70	192	5 193	13 0 03	
.	637	515	3 424	.	.	2 865	3 745	505	63	22	2 509	13 0 04	
.	285	206	1 720	.	.	82	138	555	52	124	1 421	13 0 05	
.	173	142	1 967	.	.	59	154	650	24	202	1 315	13 0 06	
.	1 076	1 027	40 861	.	.	5 721	1 054	102	28	0	2 382	13 0 11	
.	1 709	1 440	58 572	.	.	8 796	3 378	938	40	692	3 737	13 0 12	
.	1 207	1 108	42 389	.	.	6 626	890	975	36	425	4 263	13 0 13	
.	1 190	1 054	37 312	.	.	8 302	1 815	152	28	23	2 573	13 0 14	
.	1 712	1 595	62 485	.	.	8 505	1 462	1 715	38	750	4 008	13 0 15	
.	1 249	1 209	42 096	.	.	6 673	1 466	761	19	40	2 613	13 0 16	
.	1 401	1 191	43 183	.	.	9 793	1 098	833	23	561	3 676	13 0 17	
.	1 510	1 359	51 882	.	.	7 372	328	3 197	30	1 246	3 792	13 0 18	
.	1 289	1 173	48 469	.	.	9 822	332	1 241	26	586	3 262	13 0 19	
.	2 782	2 381	66 303	.	.	19 257	6 385	2 050	50	229	5 945	13 0 20	
.	4 415	4 103	97 776	.	.	39 151	4 835	4 936	72	437	8 361	13 0 21	
.	3 450	2 963	55 103	.	.	34 749	2 629	1 372	70	0	6 166	13 0 22	
.	1 697	1 531	44 436	.	.	15 335	5 888	686	29	20	3 531	13 0 23	
.	1 429	1 276	43 733	.	.	12 199	5 123	930	31	523	3 071	13 0 24	
.	1 340	1 199	47 264	.	.	10 998	2 078	2 133	33	794	3 011	13 0 25	
.	2 760	2 384	47 543	.	.	51 823	14 630	4 490	82	817	5 765	13 0 26	
.	1 802	1 725	47 204	.	.	14 844	1 101	1 497	52	12	3 697	13 0 27	
.	1 855	1 633	52 110	.	.	14 773	1 821	990	41	544	3 717	13 0 28	
.	2 176	1 982	59 173	.	.	21 695	5 159	2 622	34	586	5 398	13 0 29	
.	1 073	1 028	34 095	.	.	11 732	6 027	309	26	193	2 195	13 0 30	
.	1 815	1 559	49 317	.	.	12 067	609	2 612	25	1 280	4 038	13 0 31	
.	2 396	2 003	67 874	.	.	15 420	1 896	5 351	59	2 195	6 561	13 0 32	
.	2 023	1 881	54 048	.	.	20 643	5 680	798	41	24	4 280	13 0 33	
.	1 219	1 074	28 401	.	.	13 930	3 919	563	17	7	2 461	13 0 34	
.	1 164	1 036	43 255	.	.	8 746	961	3 752	25	912	2 706	13 0 35	
.	977	868	36 203	.	.	6 323	1 036	440	67	223	2 165	13 0 36	
.	1 522	1 410	51 901	.	.	9 137	2 481	607	32	231	3 331	13 0 37	
.	1 491	1 401	23 087	.	.	35 871	14 606	1 667	38	1 277	3 706	13 0 38	
.	2 289	2 002	49 047	.	.	27 700	17 301	1 817	47	907	4 838	13 0 39	
.	1 225	1 051	44 451	.	.	7 338	1 787	1 699	25	648	3 344	13 0 40	
.	1 703	1 474	30 329	.	.	13 363	2 617	3 804	42	1 622	4 053	13 0 41	
.	57 731	51 264	1 517 877	.	.	497 612	128 476	59 247	1 445	18 628	136 347	13	
861	2 227	1 693	8 248	-	11	2 350	566	147	84	45	7 952	03 1 01	
496	1 648	1 414	11 917	-	8	3 524	636	158	68	86	6 155	03 1 02	
575	1 385	1 288	9 753	216	53	4 718	580	124	75	36	5 271	03 1 03	
278	6 443	6 078	85 719	1 674	1 005	49 815	2 522	3 220	95	275	14 265	03 1 51	
440	6 736	6 330	58 925	2	51	36 625	1 162	806	159	224	14 111	03 1 52	
497	3 781	3 400	28 633	405	121	54 809	1 871	1 075	99	499	9 993	03 1 53	
252	3 133	2 815	41 837	12	16	16 184	701	435	71	274	7 532	03 1 54	
217	6 880	6 268	64 032	0	2	47 940	1 259	706	104	306	12 600	03 1 55	
165	2 898	2 667	19 748	1	1	35 568	1 000	503	52	191	6 410	03 1 56	
385	3 120	2 857	39 082	136	35	4 732	1 095	130	59	57	8 161	03 1 57	
260	3 166	2 897	50 230	0	51	13 229	593	838	67	166	7 224	03 1 58	
4 427	41 418	37 705	418 122	2 446	1 353	269 494	11 984	8 143	932	2 159	99 673	03 1	

1.1 BODENFLAECHE 1993 NACH ART DER
IN

SCHLUESSEL- NUMMER	REGIONALE GLIEDERUNG	BODEN- FLAECHE INSGESAMT (999)	GEBAEUDE- UND FREIFLAECHE					BETRIEBSFLAECHE		ERHOLUNGS
			INSGESAMT *(100/200)	DARUNTER		INSGESAMT (300)	DAR. ABBAU- LAND (310)	INSGESAMT (400)		
				WOHNEN (130)	GEWERBE, IND. (170)					
03 2 01	HANNOVER, KREISFREIE STADT	20 408	7 064	3 184	1 468	299	60	2 517		
03 2 51	DIEPHOLZ	198 719	10 772	5 152	1 151	3 883	3 678	737		
03 2 52	HARLEIN-PYRMONT	79 612	4 680	2 822	587	315	172	659		
03 2 53	HANNOVER	208 565	15 683	9 272	1 621	2 272	1 613	2 320		
03 2 54	HILDESHEIM	120 529	7 588	4 227	1 117	602	420	1 306		
03 2 55	HOLZMINDEN	69 252	2 711	1 595	366	183	122	432		
03 2 56	NIENBURG (WESER)	139 844	6 698	2 829	663	2 108	2 005	428		
03 2 57	SCHAUMBURG	67 555	5 639	3 408	532	406	187	468		
03 2	REG.-BEZ. HANNOVER	904 484	60 846	32 490	7 485	10 067	8 257	8 886		
03 3 51	CELLE	154 490	7 792	4 490	804	422	115	920		
03 3 52	CUXHAVEN	207 216	9 851	5 239	713	1 314	1 221	991		
03 3 53	HARBURG	124 438	9 599	6 815	777	357	283	850		
03 3 54	LUECHOW-DANNENBERG	121 984	3 506	1 997	362	252	188	283		
03 3 55	LUENEBURG	107 001	6 030	3 419	775	215	115	805		
03 3 56	OSTERHOLZ	65 065	5 247	2 880	324	476	455	413		
03 3 57	ROTENBURG (WUEMME)	206 975	8 944	4 187	658	1 399	1 307	846		
03 3 58	SOLTAU-FALLINGBOSTEL	187 326	7 105	3 430	786	433	313	955		
03 3 59	STADE	126 596	7 374	3 551	1 293	763	496	483		
03 3 60	UELZEN	145 322	4 957	2 542	525	278	166	540		
03 3 61	VERDEN	78 775	5 417	3 093	546	134	84	410		
03 3	REG.-BEZ. LUENEBURG	1 525 168	75 822	41 583	7 563	6 041	4 742	7 494		
03 4 01	DELLENHORST, KREISFREIE STADT	6 235	1 964	1 222	215	30	-	165		
03 4 02	EMDEN, KREISFREIE STADT	11 240	1 613	659	509	54	-	129		
03 4 03	OLDENBURG (OLDENBURG), KREISFREIE STADT	10 295	3 704	2 421	349	24	-	403		
03 4 04	OSNABRUECK, KREISFREIE STADT	11 980	3 543	1 969	718	169	126	425		
03 4 05	WILHELMSHAVEN, KREISFREIE STADT	10 337	2 649	995	785	245	-	484		
03 4 51	AMMERLAND	72 812	6 040	3 121	453	439	386	472		
03 4 52	AURICH	128 280	8 620	5 294	655	1 030	890	758		
03 4 53	CLOPPENBURG	141 758	7 906	2 925	874	3 466	3 244	439		
03 4 54	EMSLAND	288 036	14 159	5 806	2 078	6 337	6 047	989		
03 4 55	FRIESLAND	60 755	4 518	2 748	478	137	56	427		
03 4 56	GRAFSCHAFT BENTHEIM	98 068	5 296	2 179	642	1 916	1 821	492		
03 4 57	LEER	108 591	7 836	4 670	536	908	811	419		
03 4 58	OLDENBURG (OLDENBURG)	106 283	6 604	3 240	471	436	313	474		
03 4 59	OSNABRUECK	212 138	13 283	7 128	1 617	728	586	938		
03 4 60	VECHTA	81 245	6 029	2 339	700	1 609	1 544	424		
03 4 61	WESERMARSCH	82 178	4 282	2 385	701	158	5	398		
03 4 62	WITTMUND	65 649	3 182	1 694	163	178	142	176		
03 4	REG.-BEZ. WESER-EMS	1 495 860	101 227	50 793	11 946	17 864	15 971	8 015		
03	NIEDERSACHSEN	4 735 187	286 531	150 454	35 608	38 840	32 161	31 384		
05 1 11	DUESSELDORF, KREISFREIE STADT	21 699	6 865	3 025	1 097	475	218	1 538		
05 1 12	DUISBURG, KREISFREIE STADT	23 283	8 199	3 942	2 667	427	51	1 410		
05 1 13	ESSEN, KREISFREIE STADT	21 035	8 103	4 485	1 712	550	1	1 783		
05 1 14	KREFELD, KREISFREIE STADT	13 752	4 248	2 125	921	109	18	986		
05 1 16	MOENCHENGLADBACH, KREISFREIE STADT	17 043	4 338	2 161	606	97	56	536		
05 1 17	MUELHEIM AN DER RUHR, KREISFREIE STADT	9 126	2 901	1 623	516	188	8	356		
05 1 19	OBERRHAUSEN, KREISFREIE STADT	7 703	3 062	2 148	620	411	4	233		
05 1 20	REMSCHIED, KREISFREIE STADT	7 460	2 003	1 025	324	37	5	169		
05 1 22	SOLINGEN, KREISFREIE STADT	8 946	2 677	1 559	423	36	2	262		
05 1 24	HUPPERTAL, KREISFREIE STADT	16 837	4 842	2 559	709	289	182	914		
05 1 54	KLEVE	123 130	9 119	4 088	615	502	303	608		
05 1 58	NETTMANN	40 710	8 817	4 672	1 358	835	563	896		
05 1 62	NEUSS	57 608	8 562	4 559	1 292	1 698	757	1 133		
05 1 66	VIERSSEN	56 286	7 102	3 380	860	418	217	587		
05 1 70	WESEL	104 225	11 290	5 491	1 577	1 773	1 010	1 092		
05 1	REG.-BEZ. DUESSELDORF	528 845	92 129	46 184	15 298	7 824	3 384	12 621		
05 3 13	AACHEN, KREISFREIE STADT	16 082	3 579	1 773	373	130	28	464		
05 3 14	BONN, KREISFREIE STADT	14 123	4 401	2 461	302	51	24	555		
05 3 15	KOELN, KREISFREIE STADT	40 512	12 694	5 418	2 712	670	429	3 930		
05 3 16	LEVERKUSEN, KREISFREIE STADT	7 887	2 721	1 565	495	230	95	371		
05 3 54	AACHEN	54 655	6 919	3 895	734	2 230	1 198	557		
05 3 58	DUEREN	94 114	6 983	3 499	801	2 947	2 208	594		
05 3 62	ERFTKREIS	70 484	9 268	4 868	1 625	5 818	5 305	721		
05 3 66	EUSKIRCHEN	124 920	6 135	3 199	549	827	283	476		
05 3 70	HEINSBERG	62 770	6 601	3 674	539	526	118	552		
05 3 74	OBERBERGISCHER KREIS	91 807	9 023	4 983	797	368	195	438		
05 3 78	RHEINISCH-BERGISCHER KREIS	43 763	6 479	3 747	440	144	23	284		
05 3 82	RHEIN-SIEG-KREIS	115 343	13 300	7 252	830	855	508	872		
05 3	REG.-BEZ. KOELN	736 460	88 102	46 132	10 197	14 793	10 413	9 812		

*) STICHTAG 31.12.1992.
1) 100/200, 300 (DRNE 310), 400, 500, 940.

TATSÄCHLICHEN NUTZUNG UND REGIONALER GLIEDERUNG IN DEUTSCHLAND *)
HEKTAR

VON												
FLÄCHE	VERKEHRSFLÄCHE		LANDWIRTSCHAFTSFLÄCHE			WALD- FLÄCHE	WASSER- FLÄCHE	FLÄCHEN ANDERER NUTZUNG			SIEDLUNGS- UND VERKEHRS- FLÄCHE	SCHLUESSEL- NUMMER
	DAR.	DAR.	INSGESAMT	DARUNTER				INSGES.	DARUNTER			
				STRASSE, WEG, PLATZ (510-530)	MODR (650)				HEIDE (660)	FRIED- HOF (940)		
GRÜEN- ANLAGE (420)	INSGESAMT (500)		INSGESAMT (600)			FLÄCHE (700)	FLÄCHE (800)	INSGES. (900)			INSGESAMT 1)	
2 179	3 070	2 672	3 764	140	0	2 274	669	750	299	92	13 189	03 2 01
318	9 943	9 383	151 017	5 365	337	17 784	4 067	516	98	76	21 755	03 2 51
356	3 940	3 630	42 986	2	1	25 512	1 044	477	106	119	9 527	03 2 52
1 340	12 349	11 038	128 040	4 602	251	40 435	5 996	1 471	262	293	31 273	03 2 53
878	6 483	5 923	73 172	-	2	28 948	1 477	945	164	299	15 733	03 2 54
224	2 931	2 804	29 976	119	4	31 656	807	495	51	175	6 246	03 2 55
166	6 334	6 016	97 396	3 731	636	22 603	3 129	1 148	79	186	13 642	03 2 56
217	3 659	3 395	38 725	1	1	17 174	1 109	376	82	84	10 065	03 2 57
5 677	48 768	44 860	565 075	13 961	1 232	186 385	18 299	6 178	1 141	1 323	121 431	03 2
388	6 718	5 546	60 799	1 203	1 149	69 310	2 306	6 224	157	188	15 893	03 3 51
451	8 512	8 137	180 605	6 331	1 010	15 775	5 685	4 483	132	824	19 578	03 3 52
291	6 097	5 399	70 294	785	2 164	34 048	2 045	1 159	96	428	16 715	03 3 53
110	4 971	4 722	64 473	29	429	45 008	2 870	602	65	122	8 887	03 3 54
379	4 276	3 898	55 723	78	452	34 105	2 089	3 759	114	242	11 324	03 3 55
173	2 859	2 728	45 837	1 641	227	6 201	1 723	2 310	38	68	8 578	03 3 56
406	9 103	8 488	155 062	7 952	3 908	29 060	1 894	867	126	198	19 110	03 3 57
462	6 913	6 389	78 674	938	3 065	57 653	1 670	33 923	112	89	15 205	03 3 58
185	4 607	4 339	94 414	1 888	238	8 394	8 895	1 865	113	641	12 845	03 3 59
267	5 489	5 028	78 558	1 107	475	47 915	1 322	6 263	84	152	11 181	03 3 60
144	4 051	3 726	56 758	1 165	402	9 301	2 019	685	64	189	9 991	03 3 61
3 257	63 594	58 340	921 187	22 117	13 520	356 771	32 119	62 140	1 100	3 142	149 309	03 3
112	545	492	3 078	-	2	154	136	163	31	1	2 795	03 4 01
86	755	621	6 900	-	-	74	774	941	26	721	2 577	03 4 02
296	1 272	1 134	3 903	108	13	220	417	352	41	15	5 444	03 4 03
277	1 417	1 200	4 172	2	0	1 915	182	158	80	18	5 508	03 4 04
355	835	770	4 087	-	3	144	592	1 302	43	936	4 256	03 4 05
254	3 605	3 330	53 631	906	36	6 885	1 501	180	29	49	10 198	03 4 51
426	5 427	5 229	99 059	1 232	26	4 154	3 554	5 658	74	3 187	15 018	03 4 52
197	6 530	6 317	104 376	2 310	311	16 531	2 225	285	47	40	15 143	03 4 53
430	13 424	12 935	195 123	8 041	3 058	47 853	7 128	3 222	127	218	28 990	03 4 54
268	2 769	2 470	46 567	588	78	3 964	1 240	1 132	28	282	7 823	03 4 55
186	4 272	4 049	70 016	1 281	1 679	14 384	1 525	167	58	38	10 214	03 4 56
206	4 694	4 402	83 012	958	858	2 060	6 260	3 404	66	1 851	13 110	03 4 57
242	5 735	5 280	72 540	782	272	17 738	1 602	1 154	36	118	12 972	03 4 58
434	10 951	10 349	140 045	861	169	41 606	3 322	1 264	132	279	25 447	03 4 59
277	4 184	4 054	57 909	1 147	37	9 653	1 215	221	44	32	10 747	03 4 60
280	2 707	2 411	68 568	501	61	720	4 093	1 253	28	234	7 569	03 4 61
54	2 491	2 347	51 783	431	65	3 515	1 384	2 940	20	2 628	5 906	03 4 62
4 380	71 612	67 391	1 064 829	19 149	6 667	171 370	37 150	23 794	912	10 648	183 658	03 4
17 741	225 392	208 296	2 969 214	57 673	22 772	984 020	99 552	100 254	4 085	17 272	554 071	03
1 124	3 372	2 361	5 391	-	1	2 330	1 413	314	85	99	12 118	05 1 11
1 078	3 454	2 427	5 030	-	0	1 926	2 321	516	218	123	13 657	05 1 12
1 415	2 934	2 403	4 173	-	-	2 544	637	313	244	28	13 612	05 1 13
594	1 593	1 361	5 361	-	30	920	344	190	125	17	7 043	05 1 14
459	1 986	1 721	7 689	-	10	1 475	109	753	85	10	7 046	05 1 16
259	1 174	945	2 556	0	-	1 546	237	168	85	73	4 696	05 1 17
208	1 453	1 106	1 219	-	1	881	210	174	-	90	5 216	05 1 19
137	689	593	2 297	-	1	2 108	105	53	40	9	2 933	05 1 20
186	805	718	2 881	-	-	2 068	119	98	56	39	3 834	05 1 22
748	1 888	1 604	4 641	-	-	3 868	162	254	138	55	7 869	05 1 24
256	5 214	4 884	86 188	9	17	17 193	3 833	474	81	137	15 220	05 1 54
551	3 665	3 223	18 583	-	34	6 812	834	267	76	111	13 737	05 1 58
625	4 445	3 989	36 328	-	9	3 556	1 449	438	127	221	15 208	05 1 62
304	4 327	3 244	32 681	-	33	10 082	852	238	100	107	12 316	05 1 66
500	5 875	5 354	62 184	3	60	17 297	3 776	938	181	353	19 202	05 1 70
8 443	42 876	35 934	277 203	12	194	74 604	16 399	5 189	1 640	1 473	153 705	05 1
304	1 617	1 412	6 900	-	1	2 915	104	373	161	75	5 923	05 3 13
401	1 641	1 518	2 660	-	-	3 933	575	308	146	130	6 769	05 3 14
3 350	6 239	4 607	8 901	-	110	5 521	1 926	632	22	133	23 126	05 3 15
290	955	841	2 369	-	-	822	326	93	23	38	4 205	05 3 16
232	3 197	2 938	21 675	15	54	18 400	813	865	169	346	11 873	05 3 54
245	5 351	4 723	58 047	-	4	17 761	1 669	763	119	101	13 786	05 3 58
429	4 996	4 332	40 581	-	1	7 441	1 085	577	169	339	15 865	05 3 62
222	6 849	6 445	61 140	1	35	44 495	1 107	3 890	78	296	14 093	05 3 66
246	4 373	3 120	43 317	2	10	6 149	655	598	82	208	12 015	05 3 70
176	5 896	5 213	38 421	-	0	35 709	1 625	327	55	209	15 584	05 3 74
120	2 482	2 244	17 603	-	120	15 921	644	206	67	113	9 432	05 3 78
411	8 592	7 858	55 242	0	387	33 545	2 150	787	68	305	23 178	05 3 82
6 425	52 187	45 252	356 856	18	722	192 612	12 679	9 419	1 157	2 291	155 639	05 3

1.1 BODENFLAECHE 1993 NACH ART DER
IN

SCHLUESSEL- NUMMER	REGIONALE GLIEDERUNG	BODEN- FLAECHE INSGESAMT (999)	DA					
			GEBAEUDE- UND FREIFLAECHE			BETRIEBSFLAECHE		ERHOLUNGS- INSGESAMT (400)
			INSGESAMT (100/200)	DARUNTER		INSGESAMT (300)	DAR. ABBAU- LAND (310)	
				WOHNEN (130)	GEWERBE, IND. (170)			
05 5 12	BOTTROP, KREISFREIE STADT	10 060	2 209	1 127	405	459	133	277
05 5 13	GELSENKIRCHEN, KREISFREIE STADT	10 484	4 493	1 909	1 370	589	-	862
05 5 15	MUENSTER, KREISFREIE STADT	30 246	5 101	2 398	472	137	16	559
05 5 54	BORKEN	141 739	10 541	4 200	1 128	303	126	853
05 5 58	COESFELD	110 878	6 255	2 409	556	192	128	514
05 5 62	RECKLINGHAUSEN	76 019	13 095	6 830	2 480	1 536	252	1 233
05 5 66	STEINFURT	179 153	13 550	6 013	1 199	829	520	872
05 5 70	WARENDORF	131 530	8 311	3 347	855	589	269	649
05 5	REG.-BEZ. MUENSTER	690 209	63 555	28 233	8 465	4 634	1 445	5 818
05 7 11	BIELEFELD, KREISFREIE STADT	25 765	6 622	3 612	788	142	46	860
05 7 54	GUETERSLOH	96 713	10 877	4 572	1 263	310	177	546
05 7 58	HERFORD	44 991	7 717	4 176	930	167	87	348
05 7 62	HOEXTER	119 963	4 783	2 003	422	276	110	404
05 7 66	LIPPE	124 638	11 019	5 884	1 070	452	289	1 173
05 7 70	MINDEN-LUEBBECKE	115 198	10 816	5 484	999	621	428	597
05 7 74	PADERBORN	124 486	7 920	3 324	786	489	374	620
05 7	REG.-BEZ. DETMOLD	651 754	59 755	29 055	6 259	2 456	1 490	4 549
05 9 11	BOCHUM, KREISFREIE STADT	14 540	6 079	3 036	1 185	229	6	1 008
05 9 13	DORTMUND, KREISFREIE STADT	28 023	9 821	5 195	2 085	603	43	975
05 9 14	HAGEN, KREISFREIE STADT	16 036	3 248	1 705	618	213	101	404
05 9 15	HAMM, KREISFREIE STADT	22 610	4 086	2 006	777	241	3	330
05 9 16	HERNE, KREISFREIE STADT	5 141	2 303	1 214	544	100	0	312
05 9 54	ENNEPE-RUHR-KREIS	40 824	7 102	3 883	1 105	277	39	442
05 9 58	HOCHSAUERLANDKREIS	195 647	8 836	4 040	1 130	844	410	811
05 9 62	MAERKISCHER KREIS	105 893	10 216	5 535	1 548	537	300	596
05 9 66	OLPE	71 034	4 002	2 064	517	222	100	299
05 9 70	SIEGEN-WITTGENSTEIN	113 142	8 153	4 647	1 443	274	22	455
05 9 74	SOEST	132 747	9 100	4 036	904	737	447	825
05 9 78	UNNA	54 250	9 139	4 700	1 350	721	27	690
05 9	REG.-BEZ. ARNSBERG	799 887	82 085	42 062	13 206	4 997	1 499	7 145
05	NORRHEIN-WESTFALEN	3 407 155	385 626	191 665	53 425	34 705	18 231	39 945
07 1 11	KOBLENZ, KREISFREIE STADT	10 507	1 966	853	190	76	26	423
07 1 31	AHRWEILER	78 895	3 050	1 842	263	326	153	1 284
07 1 32	ALTENKIRCHEN (WESTERWALD)	64 196	4 582	2 640	522	208	76	771
07 1 33	BAD KREUZNACH	86 346	4 224	1 909	309	502	328	1 069
07 1 34	BIRKENFELD	79 800	2 854	1 440	224	226	116	804
07 1 35	COCHEM-ZELL	71 944	2 222	781	163	102	9	590
07 1 37	MAYEN-KOBLENZ	81 713	4 888	2 317	829	1 028	487	1 285
07 1 38	NEUNIED	62 682	4 626	2 572	595	532	202	1 166
07 1 40	RHEIN-HUNSRIECK-KREIS	96 288	3 251	1 604	331	164	40	848
07 1 41	RHEIN-LAHN-KREIS	78 233	3 055	1 645	240	293	142	1 063
07 1 43	WESTERWALDKREIS	98 879	5 906	3 189	904	1 350	957	1 596
07 1	REG.-BEZ. KOBLENZ	809 283	40 623	20 593	4 569	4 807	2 536	10 898
07 2 11	TRIER, KREISFREIE STADT	11 716	1 815	794	273	46	6	506
07 2 31	BERNKASTEL-WITTLICH	117 770	3 387	1 281	415	329	132	1 322
07 2 32	BITBURG-PRUEM	182 623	3 871	1 539	228	232	107	1 298
07 2 33	DAUN	91 098	2 310	910	219	579	359	1 205
07 2 35	TRIER-SAARBURG	109 079	3 387	1 506	222	353	99	1 598
07 2	REG.-BEZ. TRIER	492 287	14 550	6 029	1 357	1 539	704	5 929
07 3 11	FRANKENTHAL (PFALZ), KREISFREIE STADT	4 378	793	389	125	21	-	156
07 3 12	KAISERSLAUTERN, KREISFREIE STADT	13 970	2 214	966	262	27	-	324
07 3 13	LANDAU IN DER PFALZ, KREISFREIE STADT	8 295	892	375	126	49	2	185
07 3 14	LUDWIGSHAFEN AM RHEIN, KREISFREIE STADT	7 787	2 583	910	1 006	67	9	565
07 3 15	MAINZ, KREISFREIE STADT	9 775	2 592	1 217	353	98	75	475
07 3 18	NEUSTADT A.D. WEINSTRASSE, KREISFR. STADT	11 707	1 042	498	74	42	2	310
07 3 17	PIRMASENS, KREISFREIE STADT	6 140	717	426	99	48	1	421
07 3 18	SPEYER, KREISFREIE STADT	4 259	1 039	371	280	194	131	172
07 3 19	WORMS, KREISFREIE STADT	10 873	1 430	644	267	93	18	460
07 3 20	ZWEIBRUECKEN, KREISFREIE STADT	7 064	923	472	99	18	-	184
07 3 31	ALZEY-WORMS	58 805	2 714	1 412	175	183	95	811
07 3 32	BAD DUERKHEIM	59 481	2 980	1 676	236	238	63	993
07 3 33	DONNERSBERGKREIS	64 544	2 174	1 110	159	273	94	621
07 3 34	GERMERSHEIM	46 325	3 327	1 498	604	498	333	632
07 3 35	KAISERSLAUTERN	83 982	2 995	1 713	189	157	16	746
07 3 36	KUSEL	55 206	2 184	1 223	142	416	144	763
07 3 37	SUEDLICHE WEINSTRASSE	83 990	2 803	1 321	221	147	49	848
07 3 38	LUDWIGSHAFEN	30 487	2 954	1 796	192	565	387	748
07 3 39	MAINZ-BINGEN	60 586	3 887	1 964	359	479	197	1 041
07 3 40	PIRMASENS	95 379	2 672	1 600	156	180	24	1 429
07 3	REG.-BEZ. RHEINHESSEN-PFALZ	683 014	42 894	21 561	5 121	3 794	1 639	11 872

*) STICHTAG 31.12.1992.

1) 100/200, 300 (OHNE 310), 400, 500, 940.

TATSÄCHLICHEN NUTZUNG UND REGIONALER GLIEDERUNG IN DEUTSCHLAND *)
HEKTAR

VON												SIEDLUNGS- UND VERKEHRS- FLÄCHE INSGESAMT 1)	SCHLÜSSEL- NUMMER
FLÄCHE	VERKEHRSFLÄCHE		LANDWIRTSCHAFTSFLÄCHE			WALD- FLÄCHE (700)	WASSER- FLÄCHE (800)	FLÄCHEN ANDERER NUTZUNG					
	DAR. GRÜEN- ANLAGE (420)	INSGESAMT (500)	DAR. STRASSE, WEG, PLATZ (510-530)	INSGESAMT (600)	DARUNTER			INSGES. (900)	DARUNTER				
					MOOR (650)				HEIDE (660)	FRIED- HOF (940)	UNLAND (950)		
205	1 026	867	3 723	-	10	2 040	163	163	57	97	3 894	05 5 12	
615	1 589	1 309	1 830	-	-	601	321	199	164	9	7 697	05 5 13	
342	2 248	1 871	16 303	0	10	4 590	766	540	21	23	8 049	05 5 15	
511	7 052	6 808	100 263	314	570	21 091	1 423	213	48	61	18 672	05 5 54	
213	5 185	4 777	80 759	-	860	16 200	1 659	216	61	64	12 078	05 5 58	
594	6 451	5 641	31 613	219	244	19 143	2 443	506	283	53	22 346	05 5 62	
313	9 420	8 285	126 108	129	531	25 058	2 751	566	59	67	24 209	05 5 66	
384	5 740	5 075	97 788	3	28	16 417	1 709	326	78	149	15 099	05 5 70	
3 177	38 710	34 432	458 387	665	2 253	105 140	11 235	2 730	772	522	112 044	05 5	
676	2 250	2 068	10 655	0	71	4 845	163	228	144	57	9 972	05 7 11	
285	5 272	4 813	64 950	5	29	12 290	1 066	1 403	97	60	16 925	05 7 54	
122	3 471	3 232	28 867	-	4	3 688	476	257	145	47	11 761	05 7 58	
183	5 368	4 749	73 140	3	3	34 272	1 100	600	66	398	10 807	05 7 62	
618	5 615	5 270	65 396	8	563	35 000	972	5 010	197	180	18 188	05 7 66	
315	7 199	6 800	80 089	499	28	12 562	2 672	642	172	229	18 978	05 7 70	
387	6 307	5 741	69 489	10	77	33 948	1 117	4 598	62	170	15 024	05 7 74	
2 587	35 501	32 673	392 585	526	775	136 604	7 566	12 738	884	1 142	101 655	05 7	
771	2 137	1 744	3 830	-	6	812	156	290	249	38	9 695	05 9 11	
602	4 016	3 102	8 924	-	-	2 750	510	425	346	48	15 718	05 9 13	
270	1 511	1 218	3 474	-	1	6 637	363	186	94	73	5 370	05 9 14	
191	1 837	1 478	13 367	-	-	1 793	517	439	38	71	6 529	05 9 15	
246	971	694	914	-	1	221	243	76	55	17	3 741	05 9 16	
249	2 780	2 372	17 008	-	9	12 237	632	348	140	191	10 701	05 9 54	
362	9 481	8 948	64 160	17	197	109 050	1 763	703	125	402	19 686	05 9 58	
329	5 102	4 644	34 992	-	18	52 366	1 284	799	197	308	16 347	05 9 62	
121	4 185	3 965	18 618	-	6	42 167	1 268	273	45	174	8 653	05 9 66	
193	6 830	6 233	23 023	-	4	73 025	743	639	145	171	15 836	05 9 70	
452	7 011	6 715	85 569	1	1	26 118	2 488	899	119	297	17 345	05 9 74	
339	4 298	3 744	31 617	-	1	6 308	930	548	190	19	15 011	05 9 78	
4 125	50 158	44 857	305 494	18	245	333 483	10 899	5 625	1 744	1 809	144 631	05 9	
24 757	219 432	193 148	1 790 524	1 239	4 189	842 443	58 778	35 701	6 197	7 237	667 675	05	
349	1 011	868	2 751	-	-	2 872	571	838	60	41	3 510	07 1 11	
828	5 384	5 172	26 738	-	-	40 352	1 220	340	48	258	9 939	07 1 31	
623	3 807	3 506	20 793	-	-	32 135	626	1 274	71	82	9 363	07 1 32	
788	4 946	4 666	40 917	1	2	32 919	824	946	87	274	10 498	07 1 33	
623	3 566	3 445	24 976	-	-	35 034	410	11 930	71	243	7 405	07 1 34	
472	3 966	3 865	28 455	-	1	34 799	1 234	556	30	236	6 920	07 1 35	
997	5 323	4 964	41 446	-	-	25 035	1 473	1 235	77	767	12 114	07 1 37	
896	3 908	3 707	22 683	-	-	28 123	1 320	325	83	212	10 112	07 1 38	
606	6 202	5 564	41 419	-	-	43 084	836	483	65	108	10 491	07 1 40	
823	4 598	4 318	31 065	-	-	36 140	1 379	640	66	471	8 934	07 1 41	
1 124	6 263	5 925	40 378	0	-	40 166	1 393	1 828	109	297	14 267	07 1 43	
8 128	48 994	46 001	321 620	1	2	350 658	11 287	20 396	766	2 989	103 552	07 1	
435	987	819	2 932	-	-	4 758	410	262	37	64	3 384	07 2 11	
1 073	6 713	6 380	45 556	-	-	57 984	1 721	758	50	337	11 668	07 2 31	
1 073	7 902	7 587	89 822	-	-	57 422	913	1 362	61	306	13 057	07 2 32	
1 012	5 786	5 497	39 816	18	3	40 369	631	401	39	139	9 560	07 2 33	
1 318	6 275	5 828	45 794	-	-	49 471	1 319	902	51	302	11 546	07 2 35	
4 910	27 663	26 112	223 922	18	3	210 004	4 994	3 686	238	1 148	49 215	07 2	
114	457	433	2 758	-	-	57	91	45	22	4	1 449	07 3 11	
242	1 057	836	1 505	-	-	8 695	79	70	45	19	3 667	07 3 12	
151	631	564	3 682	-	-	2 556	42	259	14	9	1 768	07 3 13	
430	1 119	964	2 642	-	-	261	420	109	53	29	4 378	07 3 14	
338	1 341	1 124	4 482	-	-	282	325	181	75	19	4 506	07 3 15	
204	713	557	4 439	-	-	5 045	75	42	19	8	2 123	07 3 16	
393	505	476	1 942	-	-	2 334	25	149	38	10	1 727	07 3 17	
113	436	383	983	-	-	946	357	130	17	28	1 728	07 3 18	
388	1 077	996	6 927	-	-	301	480	106	37	10	3 079	07 3 19	
153	665	514	3 477	-	-	1 451	62	283	18	46	1 808	07 3 20	
681	4 128	3 854	47 122	-	-	2 705	809	333	64	154	7 804	07 3 31	
837	2 574	2 356	21 601	-	-	30 624	285	187	52	65	6 773	07 3 32	
484	3 167	2 987	37 372	-	-	20 482	300	154	51	92	6 193	07 3 33	
471	2 264	2 041	18 829	-	-	18 406	1 991	378	38	60	6 426	07 3 34	
569	3 042	2 815	23 295	-	-	31 130	332	2 285	50	106	6 974	07 3 35	
641	3 230	3 066	31 048	-	-	16 411	385	770	58	94	6 507	07 3 36	
679	3 192	3 057	27 710	-	0	28 718	420	152	50	70	6 991	07 3 37	
463	1 928	1 843	17 668	-	-	5 052	1 329	243	52	54	5 860	07 3 38	
839	4 285	3 894	39 557	2	-	8 999	1 920	450	78	142	9 542	07 3 39	
1 252	4 016	3 674	26 685	0	-	59 437	539	421	57	103	8 330	07 3 40	
9 442	39 829	36 435	323 722	2	0	243 891	10 267	6 746	885	1 122	97 634	07 3	

1.1 BODENFLAECHE 1993 NACH ART DER
IN

SCHLUESSEL- NUMMER	REGIONALE GLIEDERUNG	BODEN- FLAECHE INSGESAMT (999)	DA					
			GEBAEUDE- UND FREIFLAECHE			BETRIEBSFLAECHE		ERHOLUNGS- INSGESAMT (400)
			INSGESAMT (100/200)	DARUNTER		INSGESAMT (300)	DAR. ABBAU- LAND (310)	
				WOHNEN (130)	GEWERBE, IND. (170)			
07 9 32	GEMEINSCHFTL. DEUTSCH-LUXEMBB. HOH.-GEB.	234	-	-	-	-	-	-
07 9 35	GEMEINSCHFTL. DEUTSCH-LUXEMBB. HOH.-GEB.	386	1	-	-	-	-	-
07 9	GEMEINSCHFTL. DEUTSCH-LUXEMBB. HOH.-GEB.	620	1	-	-	-	-	-
07	RHEINLAND-PFALZ	1 985 204	98 068	48 182	11 047	10 140	4 879	28 699
10 0 41	STADTVERBAND SAARBUECKEN	41 061	7 789	4 446	1 116	712	61	530
10 0 42	MERZIG-WADERN	55 478	3 517	2 327	306	257	152	278
10 0 43	NEUNKIRCHEN	24 914	3 657	2 192	397	419	132	224
10 0 44	SAARLOUIS	45 911	6 034	3 407	897	654	86	374
10 0 45	SAARPFALZ-KREIS	42 049	4 704	2 831	659	225	53	267
10 0 46	SANKT WENDEL	47 612	3 171	2 179	207	159	81	231
10	SAARLAND	257 026	28 873	17 383	3 581	2 427	567	1 903
14 0 01	CHEMNITZ, STADTKREIS	12 974	3 609	5	11	30	30	431
14 0 02	DRESDEN, STADTKREIS	22 575	6 654	17	10	100	100	688
14 0 03	GOERLITZ, STADTKREIS	2 585	890	3	.	14	14	107
14 0 04	LEIPZIG, STADTKREIS	14 855	4 888	0	.	430	392	989
14 0 05	PLAUEN, STADTKREIS	5 831	906	5	28	4	4	85
14 0 06	ZWICKAU, STADTKREIS	5 983	1 595	110	48	69	69	130
14 0 11	ANNABERG	38 231	1 513	0	0	83	83	132
14 0 12	AUE	36 474	2 007	.	.	26	26	169
14 0 13	AUERBACH	22 881	1 589	9	40	56	46	133
14 0 14	BAUTZEN	68 965	3 568	0	.	451	451	328
14 0 15	BISCHOFSDORF	31 640	1 935	0	5	142	141	96
14 0 16	BORNA	36 417	2 731	.	.	7 243	7 242	260
14 0 17	BRAND-ERBISDORF	35 376	1 173	.	.	1	1	75
14 0 18	CHEMNITZ	29 089	2 460	10	22	96	93	155
14 0 19	DELITZSCH	38 436	1 922	13	.	3 513	3 513	100
14 0 20	DIPPOLDISWALDE	45 841	1 339	8	5	65	63	185
14 0 21	DOEBELN	42 397	2 004	.	.	85	85	118
14 0 22	DRESDEN	35 652	2 866	7	2	31	30	268
14 0 23	EILENBURG	48 937	1 729	0	.	167	167	132
14 0 24	FLOEHA	26 333	1 200	.	.	80	31	91
14 0 25	FREIBERG	30 999	1 840	.	.	84	84	97
14 0 26	FREITAL	30 859	1 819	1	0	28	28	132
14 0 27	GEITHAIN	27 155	992	.	.	426	425	55
14 0 28	GLAUCHAU	17 457	1 460	4	2	182	70	190
14 0 29	GOERLITZ	35 913	1 709	3	5	2 082	2 081	63
14 0 30	GRIMMA	45 667	1 966	5	.	437	437	183
14 0 31	GROSSENHAIN	45 349	1 270	0	.	40	40	117
14 0 32	HAINICHEN	31 838	1 799	27	16	94	93	98
14 0 33	HOMENSTEIN-ERNSTTHAL	13 417	1 268	1	36	94	93	106
14 0 34	HOYERSWERDA	68 835	2 751	.	.	7 249	7 249	301
14 0 35	KAMENZ	61 664	1 740	1	29	587	587	102
14 0 36	KLINGENTHAL	23 608	764	19	15	16	16	60
14 0 37	LEIPZIG	43 829	3 293	1	.	4 385	4 385	377
14 0 38	LOEBAU	39 992	2 349	.	.	89	89	118
14 0 39	MARIENBERG	43 390	1 768	.	.	76	76	136
14 0 40	MEISSEN	50 573	2 547	4	18	168	165	175
14 0 41	NIESKY	52 081	1 955	2	.	827	827	140
14 0 42	OELSCHLITZ	34 825	1 034	12	9	98	96	112
14 0 43	OSCHATZ	45 848	1 523	.	.	206	206	146
14 0 44	PIRNA	52 605	2 403	8	.	262	262	254
14 0 45	PLAUEN	37 717	1 094	5	5	87	83	133
14 0 46	REICHENBACH	15 969	1 153	84	39	64	51	128
14 0 47	RIESA	36 920	2 032	1	.	199	90	149
14 0 48	ROCHLITZ	30 819	1 168	1	.	247	247	111
14 0 49	SCHWARZENBERG	19 764	1 197	.	.	4	4	108
14 0 50	SEBNITZ	35 131	1 209	6	.	75	75	83
14 0 51	STOLLBERG	19 593	1 613	.	.	6	6	115
14 0 52	TORGAU	61 194	1 860	.	.	145	145	118
14 0 53	WEISSWASSER	52 484	2 224	.	.	4 745	4 745	299
14 0 54	WERDAU	20 550	1 167	13	40	28	27	127
14 0 55	WURZEN	35 225	1 582	0	.	405	402	107
14 0 56	ZITTAU	25 582	1 970	.	.	462	462	222
14 0 57	ZSCHOPAU	21 416	1 134	2	1	32	32	72
14 0 58	ZWICKAU	33 185	1 680	67	39	68	68	184
14	SACHSEN	1 840 914	103 874	.	.	36 683	36 326	9 608

*) STICHTAG 31.12.1992.
1) 100/200, 300 (OHNE 310), 400, 500, 940.

TATSÄCHLICHEN NUTZUNG UND REGIONALER GLIEDERUNG IN DEUTSCHLAND *)
HEKTAR

VON												SIEDLUNGS- UND VERKEHRS- FLÄCHE INSGESAMT 1)	SCHLUESSEL- NUMMER
FLÄCHE DAR.	VERKEHRSFLÄCHE		LANDWIRTSCHAFTSFLÄCHE			WALD- FLÄCHE (700)	WASSER- FLÄCHE (800)	FLÄCHEN ANDERER NUTZUNG					
	INSGESAMT (500)	DAR. STRASSE, WEG, PLATZ (510-530)	INSGESAMT (600)	DARUNTER				INSGES. (900)	DARUNTER				
				MOOR (650)	HEIDE (660)				FRIED- HOF (940)	UNLAND (950)			
-	0	0	0	-	0	-	233	1	-	1	0 07 9 32		
-	-	-	-	-	-	-	383	2	-	2	1 07 9 35		
-	0	0	0	-	0	-	616	2	-	2	1 07 9		
22 480	116 486	108 547	869 264	21	5	804 553	27 164	30 831	1 889	5 262	250 403 07		
255	3 302	2 653	10 965	-	46	17 062	309	393	204	169	12 476 10 0 41		
129	2 429	2 273	27 147	0	26	20 921	520	408	50	231	6 380 10 0 42		
103	1 722	1 474	10 966	2	5	7 335	181	410	86	192	5 976 10 0 43		
131	2 516	2 225	23 679	1	36	11 109	705	841	94	406	9 594 10 0 44		
84	2 367	2 067	19 739	0	25	13 912	240	595	87	355	7 597 10 0 45		
74	3 143	2 873	24 352	1	24	15 439	427	689	55	543	6 678 10 0 46		
776	15 478	13 564	116 848	3	162	85 779	2 381	3 336	577	1 896	48 691 10		
1	1 405	1 047	5 635	.	.	1 275	121	468	70	91	5 515 14 0 01		
4	2 346	1 805	5 321	.	.	5 986	475	1 005	164	211	9 852 14 0 02		
0	300	204	1 053	.	.	127	36	58	34	13	1 332 14 0 03		
0	2 025	1 389	4 070	.	1	1 107	326	1 020	202	64	8 143 14 0 04		
0	495	394	2 881	.	.	1 188	49	223	45	101	1 532 14 0 05		
3	631	382	2 650	.	.	440	70	398	28	293	2 385 14 0 06		
.	1 330	1 115	15 784	.	1	17 264	214	1 911	28	878	3 003 14 0 11		
.	1 280	1 103	10 435	.	1	20 585	715	1 257	28	555	3 482 14 0 12		
1	889	730	9 581	.	.	10 071	117	465	30	267	2 630 14 0 13		
1	2 229	1 857	42 316	.	6	14 042	2 723	3 309	49	532	6 173 14 0 14		
0	1 159	966	19 620	.	0	8 112	268	309	20	179	3 210 14 0 15		
.	1 160	913	18 506	.	1	2 683	1 664	2 151	32	6	4 203 14 0 16		
1	899	756	22 489	.	0	9 754	522	461	13	256	2 161 14 0 17		
9	1 234	1 030	20 470	.	.	4 046	233	376	37	52	3 887 14 0 18		
2	1 309	1 016	28 888	.	7	1 516	340	850	22	66	3 352 14 0 19		
0	1 204	1 103	25 992	.	.	15 839	552	665	13	420	2 743 14 0 20		
.	1 616	1 300	35 378	.	6	2 342	361	492	33	126	3 771 14 0 21		
10	1 462	1 255	22 780	.	7	6 948	869	429	31	100	4 628 14 0 22		
0	1 459	1 283	30 367	.	10	12 934	746	1 404	24	351	3 343 14 0 23		
.	938	676	17 416	.	12	6 074	190	343	16	110	2 295 14 0 24		
1	960	841	22 725	.	1	4 518	215	560	24	389	2 920 14 0 25		
1	1 022	893	18 707	.	2	8 736	149	265	27	9	3 000 14 0 26		
.	826	650	21 485	.	2	2 809	327	235	14	42	1 887 14 0 27		
1	723	571	12 013	.	4	2 103	220	566	20	240	2 505 14 0 28		
1	1 003	867	24 603	.	.	5 883	258	311	20	228	2 797 14 0 29		
2	1 537	1 331	30 579	.	8	9 033	657	1 275	20	308	3 707 14 0 30		
0	1 244	1 101	32 603	.	6	7 566	984	1 526	15	111	2 645 14 0 31		
0	1 013	887	23 660	.	0	4 644	366	164	28	74	2 940 14 0 32		
2	610	488	9 213	.	1	1 867	99	160	18	117	2 003 14 0 33		
0	2 358	1 789	14 993	.	.	30 544	3 399	5 239	36	1 908	5 446 14 0 34		
1	1 557	1 338	27 414	.	40	21 505	1 103	7 657	18	1 430	3 417 14 0 35		
1	682	596	4 729	.	2	16 805	167	396	12	363	1 508 14 0 36		
0	2 299	1 455	29 506	.	5	2 389	724	857	46	177	6 015 14 0 37		
.	1 562	1 216	27 440	.	4	7 803	205	426	50	105	4 079 14 0 38		
1	1 341	1 167	17 440	.	24	20 787	474	1 378	19	539	3 254 14 0 39		
1	1 861	1 512	39 577	.	0	5 037	643	566	37	220	4 621 14 0 40		
0	1 722	1 506	21 727	.	4	20 742	3 443	1 524	23	749	3 841 14 0 41		
3	1 077	924	17 450	.	1	13 318	394	1 342	18	263	2 243 14 0 42		
.	1 241	1 140	32 360	.	6	9 314	505	553	21	241	2 930 14 0 43		
3	1 684	1 413	24 939	.	0	21 475	794	792	31	494	4 373 14 0 44		
1	1 223	968	22 657	.	.	10 598	773	1 151	16	374	2 471 14 0 45		
7	795	649	10 334	.	0	3 145	96	255	20	158	2 108 14 0 46		
7	1 427	1 050	25 646	.	6	2 713	998	3 756	30	197	3 747 14 0 47		
1	1 072	846	24 075	.	3	3 597	309	239	16	87	2 367 14 0 48		
.	688	525	5 266	.	.	11 625	137	740	17	324	2 009 14 0 49		
2	1 075	876	19 565	.	1	12 618	167	338	13	239	2 381 14 0 50		
.	812	640	12 049	.	.	4 487	135	377	24	247	2 564 14 0 51		
.	1 653	1 520	38 029	.	26	16 683	1 438	1 268	34	249	3 665 14 0 52		
0	1 443	1 185	9 418	.	0	31 728	1 210	1 416	29	163	3 995 14 0 53		
0	805	587	14 033	.	1	3 929	162	300	21	89	2 121 14 0 54		
2	1 135	947	24 807	.	2	5 530	599	1 061	18	336	2 844 14 0 55		
.	1 102	933	15 298	.	0	5 974	172	402	36	159	3 330 14 0 56		
.	782	675	12 413	.	0	6 468	146	368	14	340	2 002 14 0 57		
3	1 176	986	21 684	.	6	7 134	340	918	26	616	3 067 14 0 58		
.	66 879	54 394	1 050 060	.	206	485 441	32 398	55 971	1 728	16 255	182 446 14		

SCHLUESSEL- NUMMER	REGIONALE GLIEDERUNG	BODEN- FLAECHE INSGESAMT (989)	DA					
			GEBAEUDE- UND FREIFLAECHE		BETRIEBSFLAECHE		ERHOLUNGS	
			INSGESAMT (100/200)	DARUNTER WOHNEN (130)	GEWERBE, IND. (170)	INSGESAMT (300)	DAR. ABBAU- LAND (310)	INSGESAMT (400)
15 1 01	DESSAU, STADTKREIS	12 619	1 689	.	.	-	-	213
15 1 12	BERNBURG	38 968	1 632	.	.	519	519	111
15 1 13	BITTERFELD	45 448	3 064	.	.	2 848	2 848	222
15 1 18	GRAEFENHAINICHEN	46 516	1 400	.	.	1 677	1 677	183
15 1 24	JESSEN	62 086	1 511	.	.	181	181	100
15 1 26	KOETHEN	48 036	2 096	.	.	212	212	147
15 1 34	ROSSLAU	40 283	1 421	.	.	83	83	98
15 1 44	WITTENBERG	60 867	2 686	.	.	157	157	237
15 1 47	ZERBST	70 773	1 550	.	.	114	114	145
15 2 02	HALLE/ SAALE, STADTKREIS	13 507	3 146	.	.	27	27	608
15 2 11	ASCHERSLEBEN	38 306	1 814	.	.	1 092	1 092	170
15 2 15	EISLEBEN	31 207	1 885	.	.	1 063	1 063	89
15 2 22	HETTSTEDT	46 548	1 728	.	.	43	43	153
15 2 23	HOHENMOELEN	17 832	914	.	.	1 903	1 903	103
15 2 27	MERSEBURG	47 322	4 841	.	.	4 962	4 962	237
15 2 28	NAUMBURG	35 898	1 537	.	.	42	42	96
15 2 29	NEBRA	30 680	1 118	.	.	234	234	62
15 2 33	QUERFURT	37 389	1 223	.	.	203	203	68
15 2 36	SAALKREIS	61 776	2 581	.	.	280	280	149
15 2 37	SANGERHAUSEN	68 960	2 146	.	.	106	106	203
15 2 42	WEISSENFELS	22 271	1 540	.	.	230	230	129
15 2 46	ZEITZ	35 270	2 023	.	.	640	640	121
15 3 03	MAGDEBURG, STADTKREIS	17 222	4 422	.	.	89	89	799
15 3 14	BURG	73 275	2 594	.	.	307	307	325
15 3 16	GARDELEGEN	81 861	1 739	.	.	157	157	118
15 3 17	GENTHIN	58 998	1 592	.	.	58	58	163
15 3 19	HALBERSTADT	66 482	2 383	.	.	224	224	182
15 3 20	HALDENLEBEN	84 890	2 297	.	.	439	439	207
15 3 21	HAVELBERG	52 142	1 124	.	.	57	57	61
15 3 25	KLOETZE	61 058	1 340	.	.	97	97	62
15 3 30	OSCHERSLEBEN	38 735	1 313	.	.	473	473	181
15 3 31	OSTERBURG	106 542	2 789	.	.	198	198	206
15 3 32	QUEDLINBURG	50 263	2 197	.	.	138	138	329
15 3 36	SALZWEDEL	87 794	2 339	.	.	188	188	128
15 3 38	SCHOENEBECK	43 460	1 970	.	.	262	262	87
15 3 39	STASSFURT	38 638	1 896	.	.	311	311	107
15 3 40	STENDAL	95 453	2 783	.	.	362	362	218
15 3 41	WANZLEBEN	45 448	1 606	.	.	68	68	92
15 3 43	WERNIGERODE	77 186	2 420	.	.	423	423	368
15 3 46	WOLMIRSTEDT	52 582	1 631	.	.	182	182	121
15	SACHSEN-ANHALT	2 044 587	81 958	.	.	20 647	20 647	7 281
01 0 01	FLensburg, KREISFREIE STADT	5 644	1 488	.	.	98	13	286
01 0 02	KIEL, KREISFREIE STADT	11 197	3 333	.	.	233	18	152
01 0 03	LUEBECK, KREISFREIE STADT	21 414	3 784	.	.	186	47	631
01 0 04	NEUMUENSTER, KREISFREIE STADT	7 156	2 130	.	.	78	1	345
01 0 51	DITHMARSHEN	140 476	6 218	.	.	1 654	654	656
01 0 53	HERZOGTUM LAUENBURG	126 300	5 751	.	.	590	358	637
01 0 54	NORDFRIESLAND	204 917	8 496	.	.	609	128	2 310
01 0 55	OSTHOLSTEIN	139 158	6 945	.	.	823	337	1 412
01 0 56	PINNEBERG	66 219	7 335	.	.	440	166	551
01 0 57	PLOEN	108 237	4 580	.	.	369	148	682
01 0 58	RENSBURG-ECKERNFOERDE	218 571	9 418	.	.	1 381	776	777
01 0 59	SCHLESWIG-FLensburg	207 163	8 112	.	.	866	463	952
01 0 60	SEGEBERG	134 431	7 466	.	.	689	514	244
01 0 61	STEINBURG	106 625	4 884	.	.	496	344	424
01 0 62	STORMARN	76 828	6 224	.	.	808	593	333
01	SCHLESWIG-HOLSTEIN	1 573 126	86 184	.	.	9 320	4 546	10 461
16 0 01	ERFURT, STADTKREIS	10 762	2 522	.	.	72	72	304
16 0 02	GERA, STADTKREIS	7 764	1 440	.	.	18	18	130
16 0 03	JENA, STADTKREIS	5 882	1 245	.	.	2	2	149
16 0 04	SUHL, STADTKREIS	6 601	1 077	.	.	2	1	14
16 0 05	WEIMAR, STADTKREIS	5 131	997	.	.	4	4	142
16 0 11	ALTENBURG	34 511	2 182	.	.	749	749	201
16 0 12	APOLDA	24 303	1 009	.	.	21	13	133
16 0 13	ARNSTADT	50 167	1 397	.	.	53	53	132
16 0 14	ARTERN	47 336	1 599	.	.	167	167	208
16 0 15	BAD SALZUNGEN	62 161	1 802	.	.	293	293	216
16 0 16	EISENACH	70 834	2 136	.	.	161	161	247
16 0 17	EISENBERG	24 240	867	.	.	73	73	73
16 0 18	ERFURT	53 345	1 676	.	.	235	235	146
16 0 19	GERA	46 998	1 533	.	.	496	496	112
16 0 20	GOTHA	76 825	3 237	.	.	150	150	425

*) STICHTAG 31.12.1992.
1) 100/200, 300 (OHNE 310), 400, 500, 940.

1.1 BODENFLAECHEN 1993 NACH ART DER
IN

SCHLUESSEL- NUMMER	REGIONALE GLIEDERUNG	BODEN- FLAECHE INSGESAMT (999)	DA					
			GEBAEUDE- UND FREIFLAECHE			BETRIEBSFLAECHE		ERHOLUNGS
			INSGESAMT (100/200)	DARUNTER		INSGESAMT (300)	DAR.	INSGESAMT (400)
				WOHNEN (130)	GEWERBE, IND. (170)		ABBAU- LAND (310)	
16 0 21	GREIZ	21 829	911	.	.	41	41	91
16 0 22	HEILIGENSTADT	38 252	959	.	.	64	64	103
16 0 23	HILDBURGHAUSEN	69 679	1 720	.	.	45	45	229
16 0 24	ILMENAU	34 686	1 591	.	.	13	13	113
16 0 25	JENA	36 671	1 062	.	.	2	2	107
16 0 26	LANGENSALZA	50 662	1 265	.	.	143	143	103
16 0 27	LOBENSTEIN	35 603	784	.	.	190	190	91
16 0 28	MEININGEN	70 514	1 793	.	.	81	81	141
16 0 29	MUEHLHAUSEN	57 382	1 830	.	.	58	58	201
16 0 30	NEUHAUS A. RENNWEG	32 075	747	.	.	23	23	59
16 0 31	NORDHAUSEN	71 088	3 023	.	.	523	520	282
16 0 32	POESSNECK	41 072	1 324	.	.	94	94	143
16 0 33	RUDOLSTADT	46 853	1 527	.	.	7	7	148
16 0 34	SAALFELD	33 713	1 319	.	.	119	119	102
16 0 35	SCHLEIZ	42 396	918	.	.	48	48	72
16 0 36	SCHMALKALDEN	40 567	1 458	.	.	177	177	80
16 0 37	SCHMOELLN	22 397	1 023	.	.	273	273	52
16 0 38	SOEMMERDA	55 592	1 890	.	.	82	82	255
16 0 39	SONDERSHAUSEN	59 805	1 701	.	.	137	137	222
16 0 40	SONNEBERG	30 611	1 125	.	.	34	34	67
16 0 41	STADTRODA	27 179	983	.	.	1	1	39
16 0 42	SUHL	38 671	1 248	.	.	40	40	97
16 0 43	WEIMAR	54 328	1 460	.	.	66	66	132
16 0 44	WORBIS	55 774	1 935	.	.	64	64	146
16 0 45	ZEULENRODA	23 305	738	.	.	24	24	61
16	THUERINGEN	1 617 544	59 057	.	.	4 845	4 833	5 763
	DEUTSCHLAND	35 696 987	2 065 681	.	.	242 818	187 804	230 718
	FRUEHERES BUNDESGBIET	24 863 548	1 620 874	.	.	140 210	85 789	191 055
	NEUE LAENDER UND BERLIN-OST	10 833 439	444 807	.	.	102 609	102 015	39 663

*) STICHTAG 31.12.1992.
1) 100/200, 300 (OHNE 310), 400, 500, 940.

TATSÄCHLICHEN NUTZUNG UND REGIONALER GLIEDERUNG IN DEUTSCHLAND *)
HEKTAR

VON												SIEDLUNGS- UND VERKEHRS- FLÄCHE		SCHLÜSSEL- NUMMER	
FLÄCHE	VERKEHRSFLÄCHE		LANDWIRTSCHAFTSFLÄCHE			WALD- FLÄCHE	WASSER- FLÄCHE	FLÄCHEN ANDERER NUTZUNG			INSGESAMT 1)				
	DAR.	DAR.	INSGESAMT	DARUNTER				INSGES.	DARUNTER						
	GRÜEN- ANLAGE (420)	STRASSE, WEG, PLATZ (510-530)		MOOR (650)	HEIDE (660)				FRIED- HOF (940)	UNLAND (950)					
	INSGESAMT (500)														
.	739	640	12 533	-	0	6 669	330	514	18	202	1 760	16	0	21	
.	1 539	1 437	22 278	-	-	11 634	266	1 416	30	375	2 624	16	0	22	
.	2 989	2 831	29 888	-	62	30 471	572	3 765	38	442	4 976	16	0	23	
.	1 176	1 053	8 213	-	-	22 190	333	1 056	24	164	2 904	16	0	24	
.	1 322	1 212	19 550	-	-	12 356	331	1 943	20	959	2 511	16	0	25	
.	1 592	1 478	39 089	-	2	3 217	539	4 715	24	145	2 984	16	0	26	
.	962	811	14 062	6	1	18 085	649	778	15	188	1 852	16	0	27	
.	3 116	2 973	32 826	3	30	27 472	516	4 568	31	2 839	5 082	16	0	28	
.	2 491	2 334	35 844	1	4	13 830	1 009	2 118	43	336	4 565	16	0	29	
.	800	675	5 283	-	0	24 032	137	995	14	239	1 619	16	0	30	
.	2 747	2 498	40 572	-	11	20 637	1 040	2 204	80	1 169	6 136	16	0	31	
.	1 347	1 221	21 613	2	0	15 081	1 107	363	18	173	2 832	16	0	32	
.	1 579	1 447	19 742	-	1	21 201	330	2 320	34	842	3 287	16	0	33	
.	1 183	995	12 436	0	2	16 891	765	898	19	354	2 624	16	0	34	
.	1 319	1 201	22 914	18	2	15 352	1 313	460	16	204	2 325	16	0	35	
.	1 652	1 543	12 146	-	0	22 634	233	2 186	24	505	3 214	16	0	36	
.	799	698	19 062	-	3	888	174	126	20	52	1 894	16	0	37	
.	1 913	1 747	44 847	-	19	5 403	819	383	29	222	4 086	16	0	38	
.	2 115	1 951	39 264	1	2	14 660	543	1 162	37	437	4 075	16	0	39	
.	729	606	10 730	-	0	15 524	114	2 288	30	303	1 951	16	0	40	
.	760	684	11 058	-	2	13 865	140	333	17	93	1 799	16	0	41	
.	1 902	1 722	10 311	-	0	22 864	271	1 937	21	224	3 269	16	0	42	
.	2 396	2 280	37 586	0	21	11 074	593	1 022	31	239	4 019	16	0	43	
.	2 451	2 170	33 527	-	3	15 613	401	1 638	44	299	4 576	16	0	44	
.	689	629	13 421	-	0	7 439	666	268	12	49	1 500	16	0	45	
.	61 532	55 253	881 418	50	205	514 564	19 400	70 965	1 194	17 633	127 558	16			
.	1 632 704	1 470 272	19 543 270	.	.	10 432 573	779 804	769 419	32 500	244 892	4 016 617				
.	1 274 023	1 160 200	13 308 069	91 390	37 779	7 469 778	462 519	397 020	23 367	149 951	3 163 740				
.	358 680	310 072	6 235 202	.	.	2 962 795	317 285	372 399	9 133	94 940	852 877				

1.2 ANTEILE DER ARTEN TATSÄCHLICHER NUTZUNG

SCHLUESSEL- NUMMER	REGIONALE GLIEDERUNG	BODEN- FLAECHE INSGESAMT (999) HEKTAR	DA					
			GEBAEUDE- UND FREIFLAECHE			BETRIEBSFLAECHE		ERHOLUNGS
			INSGESAMT (100/200)	DARUNTER		INSGESAMT (300)	DAR.	INSGESAMT (400)
				WOHNEN (130)	GEWERBE, IND. (170)		ABBAU- LAND (310)	
							ANTEIL AN DER	
08 1 11	STUTTGART, STADTKREIS	20 731	27,7	16,3	4,1	0,3	0,0	4,5
08 1 15	BOEBLINGEN	61 784	10,1	5,0	1,6	0,4	0,2	1,5
08 1 16	ESSLINGEN	64 147	12,5	7,4	2,0	0,2	0,1	0,9
08 1 17	GÖPPINGEN	64 233	8,1	4,5	1,3	0,2	0,1	0,7
08 1 18	LUDWIGSBURG	68 719	11,6	6,4	1,9	0,3	0,1	1,2
08 1 19	REMS-MURR-KREIS	85 815	8,2	4,4	1,2	0,2	0,1	0,8
08 1 21	HEILBRONN, STADTKREIS	9 986	20,6	10,7	4,8	0,5	0,0	2,0
08 1 25	HEILBRONN	109 957	6,8	3,7	0,9	0,2	0,1	0,6
08 1 26	HÖHENLOHEKREIS	77 670	4,3	1,6	0,5	0,2	0,1	0,4
08 1 27	SCHWAEBISCH HALL	148 399	4,1	1,6	0,5	0,2	0,1	0,2
08 1 28	MAIN-TAUBER-KREIS	130 457	3,4	1,2	0,3	0,2	0,1	0,3
08 1 35	HEIDENHEIM	62 719	5,2	2,9	0,8	0,2	0,2	0,5
08 1 36	OSTALBKREIS	151 148	5,4	2,5	0,7	0,1	0,1	0,4
08 1	REG.-BEZ. STUTTGART	1 065 776	7,1	3,6	1,0	0,2	0,1	0,7
08 2 11	BADEN-BADEN, STADTKREIS	14 019	7,4	4,3	1,1	0,8	0,6	1,5
08 2 12	KARLSRUHE, STADTKREIS	17 344	26,6	15,5	7,8	0,9	0,3	4,2
08 2 15	KARLSRUHE	108 532	8,9	4,3	1,5	0,7	0,5	0,7
08 2 16	RASTATT	73 881	7,0	3,5	1,4	1,0	0,9	0,6
08 2 21	HEIDELBERG, STADTKREIS	10 883	17,1	9,1	2,1	0,2	0,1	2,0
08 2 22	MANNHEIM, STADTKREIS	14 496	32,8	11,7	10,8	0,6	0,0	5,4
08 2 25	NECKAR-ODENWALD-KREIS	112 632	4,3	2,1	0,5	0,2	0,1	0,4
08 2 26	RHEIN-NECKAR-KREIS	106 182	9,8	5,2	1,6	0,5	0,4	0,8
08 2 31	PFORZHEIM, STADTKREIS	9 784	15,6	9,2	1,8	0,2	0,0	1,5
08 2 36	CALW	79 753	4,6	2,1	0,5	0,1	0,0	0,5
08 2 38	ENZKREIS	57 389	7,2	3,7	0,8	0,2	0,1	0,5
08 2 37	FREUDENSTADT	87 046	3,8	1,9	0,5	0,2	0,1	0,4
08 2	REG.-BEZ. KARLSRUHE	691 941	7,9	4,0	1,4	0,4	0,3	0,8
08 3 11	FREIBURG IM BREISGAU, STADTKREIS	15 306	16,4	11,7	3,0	0,1	0,0	2,6
08 3 15	BREISGAU-HOCHSCHWARZWALD	137 932	4,3	2,1	0,7	0,2	0,1	0,4
08 3 16	EMMENDINGEN	67 992	4,9	2,3	0,7	0,2	0,1	0,5
08 3 17	ORTENAU-KREIS	186 074	5,6	2,9	1,0	0,4	0,3	0,4
08 3 25	ROTTWEIL	76 943	5,3	2,4	0,7	0,2	0,1	0,3
08 3 26	SCHWARZWALD-BAAR-KREIS	102 526	5,0	2,5	0,8	0,2	0,1	0,7
08 3 27	TUTTLINGEN	73 435	5,0	2,4	0,8	0,1	0,0	0,3
08 3 35	KONSTANZ	81 796	6,7	3,6	1,0	0,4	0,3	0,8
08 3 36	LOERRACH	80 681	6,0	3,0	1,0	0,3	0,2	0,5
08 3 37	WALDSHUT	113 120	4,4	2,2	0,6	0,2	0,1	0,3
08 3	REG.-BEZ. FREIBURG	935 708	5,4	2,7	0,8	0,3	0,2	0,5
08 4 15	REUTLINGEN	109 414	5,5	2,9	0,8	0,2	0,1	0,6
08 4 16	TUEBINGEN	51 919	8,4	4,3	1,1	0,3	0,1	0,8
08 4 17	ZOLLERNALBKREIS	91 772	6,1	3,4	0,8	0,3	0,1	0,4
08 4 21	ULM, STADTKREIS	11 888	18,4	10,2	3,8	0,7	0,4	2,4
08 4 25	ALB-DONAU-KREIS	135 731	3,9	1,6	0,5	0,3	0,2	0,4
08 4 26	BIBERACH	140 986	4,4	2,0	0,5	0,4	0,3	0,3
08 4 35	BODENSEEKREIS	66 468	7,1	3,5	0,8	0,2	0,1	0,8
08 4 36	RAVENSBURG	163 169	4,6	2,1	0,5	0,3	0,2	0,4
08 4 37	SIGMARINGEN	120 433	3,8	1,7	0,5	0,5	0,4	0,2
08 4	REG.-BEZ. TUEBINGEN	691 757	5,2	2,5	0,7	0,3	0,2	0,5
08	BADEN-WUERTTEMBERG	3 575 180	6,3	3,2	1,0	0,3	0,2	0,6
09 1 61	INGOLSTADT, KREISFREIE STADT	13 337	17,8	.	.	1,2	0,5	4,9
09 1 62	MUENCHEN, KREISFREIE STADT	31 047	43,1	.	.	0,8	0,2	13,3
09 1 63	ROSENHEIM, KREISFREIE STADT	3 702	23,2	.	.	0,5	0,1	1,3
09 1 71	ALTÖTTING	56 854	5,7	.	.	0,2	0,1	0,3
09 1 72	BERCHTESGADENER LAND	83 389	2,9	.	.	0,2	0,2	0,2
09 1 73	BAD TÖLZ-WOLFRATSHAUSEN	111 066	2,6	.	.	0,3	0,2	0,2
09 1 74	DACHAU	57 919	5,0	.	.	0,3	0,1	0,4
09 1 75	EBERSBERG	54 933	4,4	.	.	0,4	0,3	0,5
09 1 76	EICHSTAETT	121 468	3,2	.	.	0,5	0,3	0,2
09 1 77	ERDING	87 094	3,2	.	.	0,2	0,1	0,4
09 1 78	FREISING	79 931	4,0	.	.	0,4	0,3	0,3
09 1 79	FUERSTENFELDBRUCK	43 474	7,5	.	.	0,6	0,5	0,6
09 1 80	GARMISCH-PARTENKIRCHEN	101 226	2,1	.	.	0,2	0,1	0,1
09 1 81	LANDSBERG A. LECH	80 442	3,7	.	.	0,4	0,3	0,3
09 1 82	MIESBACH	86 350	2,8	.	.	0,1	0,1	0,2
09 1 83	MUEHLDORF A. INN	80 530	4,0	.	.	0,2	0,2	0,2
09 1 84	MUENCHEN	66 724	9,4	.	.	0,6	0,4	0,9
09 1 85	NEUBURG-SCHROBENHAUSEN	73 974	3,9	.	.	0,4	0,2	0,3
09 1 86	PFaffenHOFEN A.D. ILM	76 015	4,5	.	.	1,1	0,3	0,2
09 1 87	ROSENHEIM	143 869	3,8	.	.	0,6	0,4	0,4
09 1 88	STARNBERG	48 793	5,4	.	.	1,1	1,1	0,9
09 1 89	TRAUNSTEIN	153 401	3,4	.	.	0,2	0,1	0,3
09 1 90	WEILHEIM-SCHONGAU	96 640	3,6	.	.	0,4	0,3	0,3
09 1	REG.-BEZ. OBERBAYERN	1 752 876	4,8	.	.	0,4	0,3	0,6

*) STICHTAG 31.12.1992.

1) 100/200, 300 (OHNE 310), 400, 500, 940.

AN DER BODENFLAECHE 1993 NACH REGIONALER GLIEDERUNG IN DEUTSCHLAND *)

VON												SIEDLUNGS- UND VERKEHRS- FLAECHE INSGESAMT 1)	SCHLUESSEL- NUMMER
FLAECHE DAR.	VERKEHRSFLAECHE		LANDWIRTSCHAFTSFLAECHE			WALD- FLAECHE (700)	WASSER- FLAECHE (800)	FLAECHEEN ANDERER NUTZUNG			INSGESAMT 1)		
	INSGESAMT (500)	DAR. STRASSE, WEG, PLATZ (510-530)	INSGESAMT (600)	DARUNTER				INSGES. (900)	DARUNTER				
				MOOR (650)	HEIDE (660)				FRIED- HOF (940)	UNLAND (950)			
GESAMTFLAECHE IN %													
3,1	14,4	12,3	26,5	-	-	23,5	1,3	1,8	1,0	0,5	47,9	08 1 11	
1,1	7,5	7,0	44,5	0,0	0,0	34,5	0,4	1,1	0,2	0,6	19,5	08 1 15	
0,3	7,9	6,9	47,7	0,0	-	28,7	1,0	1,0	0,2	0,5	21,7	08 1 16	
0,3	5,8	5,5	52,4	0,0	0,0	31,4	0,4	1,0	0,1	0,6	14,9	08 1 17	
0,5	7,9	7,3	58,8	-	0,0	17,7	1,3	1,1	0,2	0,7	21,1	08 1 18	
0,3	6,5	6,1	45,1	0,0	0,0	38,4	0,6	0,5	0,1	0,2	15,5	08 1 19	
0,7	10,2	9,0	49,4	-	-	13,9	2,2	1,1	0,4	0,3	33,7	08 1 21	
0,2	7,2	6,8	58,9	0,0	0,0	24,7	1,0	0,6	0,1	0,4	14,8	08 1 25	
0,1	6,2	6,0	60,0	-	0,0	27,0	0,9	0,9	0,0	0,8	11,1	08 1 26	
0,1	5,2	4,9	58,2	-	0,0	30,7	0,8	0,5	0,0	0,5	9,7	08 1 27	
0,1	5,3	5,0	59,8	-	-	28,7	0,7	1,6	0,0	1,1	9,1	08 1 28	
0,3	4,8	4,6	45,5	-	0,0	42,8	0,4	0,5	0,1	0,4	10,7	08 1 35	
0,1	4,6	4,3	50,2	0,0	0,0	38,2	0,6	0,5	0,1	0,3	10,5	08 1 36	
0,3	6,2	5,8	53,2	0,0	0,0	31,0	0,8	0,9	0,1	0,6	14,2	08 1	
1,2	4,7	3,9	23,4	-	-	61,2	0,6	0,4	0,2	0,1	13,9	08 2 11	
2,8	12,4	9,8	25,2	-	-	25,9	3,7	1,2	0,4	0,3	44,2	08 2 12	
0,3	5,3	4,7	48,3	0,0	0,0	33,6	1,5	1,0	0,1	0,6	15,1	08 2 15	
0,3	4,8	3,6	33,0	0,0	-	50,5	2,4	0,8	0,1	0,3	12,5	08 2 16	
1,1	8,5	6,9	28,4	-	-	40,6	2,3	0,8	0,5	0,3	28,2	08 2 21	
4,4	15,8	11,7	26,1	-	-	12,1	5,0	2,3	0,1	0,5	54,6	08 2 22	
0,1	4,3	4,0	47,7	-	0,0	41,7	0,6	0,9	0,1	0,6	9,0	08 2 25	
0,4	5,9	5,5	45,3	-	-	35,5	1,4	0,8	0,1	0,5	16,8	08 2 26	
0,8	8,2	7,3	20,8	-	-	51,6	0,8	1,3	0,5	0,2	26,0	08 2 31	
0,3	4,3	3,9	27,5	0,1	0,0	61,7	0,4	1,0	0,1	0,6	9,5	08 2 35	
0,1	5,4	5,1	47,0	0,0	0,0	38,3	0,5	0,9	0,1	0,8	13,3	08 2 36	
0,1	4,1	3,7	27,8	-	0,1	62,5	0,6	0,7	0,1	0,6	8,4	08 2 37	
0,4	5,4	4,7	38,8	0,0	0,0	44,6	1,2	0,9	0,1	0,5	14,4	08 2	
1,3	9,7	7,9	26,6	-	-	42,3	1,4	1,0	0,3	0,4	29,1	08 3 11	
0,1	4,3	3,6	41,4	0,0	-	46,9	1,3	1,1	0,0	0,8	9,2	08 3 15	
0,2	3,8	3,6	42,7	-	-	45,3	1,3	1,3	0,1	0,8	9,3	08 3 16	
0,2	3,9	3,3	40,3	-	-	46,7	1,8	0,8	0,1	0,4	10,1	08 3 17	
0,2	4,8	4,5	46,2	0,0	-	41,9	0,5	0,7	0,1	0,6	10,6	08 3 25	
0,4	4,0	3,7	43,5	0,1	-	45,5	0,5	0,5	0,1	0,4	9,9	08 3 26	
0,1	4,9	3,9	39,9	0,0	-	49,7	0,4	1,2	0,1	0,6	9,7	08 3 27	
0,4	5,1	4,7	52,8	-	-	32,6	1,0	0,7	0,1	0,4	12,7	08 3 35	
0,3	4,2	3,8	36,6	-	-	50,8	1,1	0,4	0,1	0,3	10,9	08 3 36	
0,1	3,7	3,5	41,1	0,0	-	48,6	1,2	0,4	0,1	0,3	8,6	08 3 37	
0,2	4,3	3,8	42,1	0,0	-	45,5	1,1	0,8	0,1	0,5	10,3	08 3	
0,3	4,4	4,3	52,2	-	0,1	35,9	0,2	0,9	0,1	0,8	10,7	08 4 15	
0,3	6,6	5,7	48,3	-	0,0	34,1	0,8	0,7	0,1	0,5	16,0	08 4 16	
0,2	4,9	4,7	46,5	0,0	-	39,9	0,4	1,5	0,1	0,7	11,7	08 4 17	
1,4	9,5	8,4	48,6	0,0	-	18,7	1,2	2,5	0,1	0,6	28,7	08 4 21	
0,2	5,2	4,9	59,7	0,0	-	29,1	0,7	0,7	0,0	0,5	9,5	08 4 25	
0,1	4,7	4,4	61,0	0,0	0,0	27,9	1,0	0,4	0,1	0,3	9,5	08 4 26	
0,4	4,5	3,9	57,9	0,0	-	27,9	1,0	0,6	0,1	0,5	12,5	08 4 35	
0,2	3,5	3,2	61,6	1,2	-	28,0	1,3	0,4	0,0	0,3	8,6	08 4 36	
0,1	4,1	3,7	50,7	-	-	37,6	0,7	2,3	0,0	0,6	8,2	08 4 37	
0,2	4,6	4,3	55,8	0,2	0,0	31,9	0,8	0,9	0,1	0,5	10,4	08 4	
0,3	5,2	4,7	48,1	0,1	0,0	37,6	1,0	0,9	0,1	0,5	12,3	08	
4,1	8,1	6,7	46,9	0,0	0,0	14,7	4,6	1,8	0,2	0,2	31,7	09 1 61	
10,8	16,6	12,3	17,7	-	-	4,5	1,3	2,8	1,3	-	74,8	09 1 62	
0,6	8,5	6,5	47,3	0,2	0,4	15,5	3,2	0,4	0,2	0,0	33,7	09 1 63	
0,1	3,7	3,3	59,0	0,0	0,0	28,2	2,6	0,4	0,0	0,1	9,7	09 1 71	
0,0	2,2	1,8	26,1	0,1	0,3	47,3	2,0	19,1	0,0	18,9	5,3	09 1 72	
0,0	1,9	1,9	35,0	3,4	0,0	51,3	4,9	3,9	0,0	3,7	4,8	09 1 73	
0,2	3,8	3,5	72,9	0,1	0,0	16,1	1,1	0,5	0,1	0,2	9,4	09 1 74	
0,1	2,9	2,5	54,2	0,2	0,0	36,4	0,9	0,3	0,0	0,2	7,9	09 1 75	
0,0	4,4	4,2	50,7	0,0	1,6	39,5	0,8	0,7	0,0	0,2	7,9	09 1 76	
0,1	3,7	2,9	77,6	0,1	0,0	13,3	1,4	0,2	0,0	0,2	7,4	09 1 77	
0,1	3,7	3,5	71,0	0,0	0,1	17,9	1,8	0,9	0,0	0,3	8,2	09 1 78	
0,2	5,6	4,3	61,6	0,3	0,0	20,8	1,0	2,2	0,1	0,3	14,0	09 1 79	
0,1	1,6	1,4	25,5	3,1	0,1	46,2	2,6	19,7	0,0	19,3	3,9	09 1 80	
0,1	3,7	3,2	56,4	0,3	0,0	27,1	8,1	0,4	0,0	0,2	7,8	09 1 81	
0,0	2,0	1,8	37,5	0,4	0,0	50,1	2,3	5,0	0,0	4,9	5,1	09 1 82	
0,1	3,2	2,8	69,1	0,1	0,0	21,4	1,7	0,2	0,0	0,2	7,4	09 1 83	
0,4	5,7	4,7	36,6	0,1	0,1	44,2	1,9	0,7	0,1	0,3	16,2	09 1 84	
0,2	4,2	4,0	65,9	0,0	0,1	22,4	2,0	0,8	0,0	0,1	8,7	09 1 85	
0,1	4,4	3,6	65,1	0,0	0,0	22,9	1,1	0,8	0,0	0,1	9,9	09 1 86	
0,1	3,0	2,6	55,9	1,7	0,0	32,2	2,9	1,3	0,0	0,9	7,4	09 1 87	
0,4	3,2	2,6	42,2	1,1	0,1	33,0	13,5	0,6	0,0	0,4	9,7	09 1 88	
0,1	2,3	2,1	45,3	1,0	0,1	35,2	6,7	2,4	0,0	2,2	6,1	09 1 89	
0,1	2,7	2,5	61,2	4,3	0,0	28,6	2,4	0,7	0,0	0,4	6,8	09 1 90	
0,3	3,5	3,0	51,9	1,0	0,2	32,4	3,1	3,3	0,1	2,9	9,1	09 1	

1.2 ANTEILE DER ARTEN TATSÄCHLICHER NUTZUNG

SCHLÜSSEL- NUMMER	REGIONALE GLIEDERUNG	BODEN- FLÄCHE		DA					
		INSGESAMT (999)	HEKTAR	GEBÄUDE- UND FREIFLÄCHE		BETRIEBSFLÄCHE		ERHOLUNGS	
				INSGESAMT (100/200)	DARUNTER		INSGESAMT (300)	DAR.	INSGESAMT (400)
					WOHNEN (130)	GEMERBE, IND. (170)		ABBAU- LAND (310)	
09 2 61	LANDSHUT, KREISFREIE STADT	6 574	17,8	.	.	0,9	-	0,7	
09 2 62	PASSAU, KREISFREIE STADT	6 976	16,1	.	.	0,5	0,9	0,8	
09 2 63	STRAUBING, KREISFREIE STADT	6 784	14,5	.	.	2,1	1,7	1,5	
09 2 71	DEGGENDORF	86 115	4,5	.	.	0,3	0,2	0,3	
09 2 72	FREYUNG-GRAFENAU	98 422	3,0	.	.	0,2	0,1	0,2	
09 2 73	KELHEIM	106 690	3,6	.	.	0,4	0,3	0,2	
09 2 74	LANDSHUT	134 300	3,4	.	.	0,2	0,1	0,2	
09 2 75	PASSAU	153 028	4,2	.	.	0,4	0,3	0,3	
09 2 76	REGEN	97 507	2,8	.	.	0,2	0,1	0,2	
09 2 77	RÖTTAL-INN	128 131	3,2	.	.	0,1	0,1	0,2	
09 2 78	STRAUBING-BOGEN	120 250	3,0	.	.	0,2	0,2	0,3	
09 2 79	DINGOLFING-LANDAU	87 808	3,7	.	.	0,4	0,3	0,2	
09 2	REG.-BEZ. NIEDERBAYERN	1 032 565	3,7	.	.	0,3	0,2	0,2	
09 3 61	AMBERG, KREISFREIE STADT	5 007	18,2	.	.	1,8	0,6	1,4	
09 3 62	REGENSBURG, KREISFREIE STADT	8 081	30,8	.	.	2,3	0,1	2,5	
09 3 63	WEIDEN I.D. OPF., KREISFREIE STADT	6 849	14,6	.	.	0,5	0,2	0,8	
09 3 71	AMBERG-SULZBACH	125 527	2,7	.	.	0,5	0,1	0,2	
09 3 72	CHAM	150 983	3,4	.	.	0,1	0,0	0,3	
09 3 73	NEUMARKT I.D. OPF.	134 421	3,1	.	.	0,2	0,1	0,2	
09 3 74	NEUSTADT A.D. WALDNAAB	142 993	2,4	.	.	0,2	0,1	0,2	
09 3 75	REGENSBURG	139 522	3,9	.	.	0,2	0,2	0,2	
09 3 76	SCHANDORF	147 266	3,7	.	.	0,5	0,2	0,2	
09 3 77	TIRSCHENREUTH	108 353	2,5	.	.	0,2	0,1	0,2	
09 3	REG.-BEZ. OBERPFALZ	969 000	3,5	.	.	0,3	0,1	0,2	
09 4 61	BAMBERG, KREISFREIE STADT	5 455	25,4	.	.	0,4	0,1	2,8	
09 4 62	BAYREUTH, KREISFREIE STADT	6 689	22,9	.	.	0,2	0,0	2,2	
09 4 63	COBURG, KREISFREIE STADT	4 707	21,2	.	.	0,1	0,0	1,9	
09 4 64	HOF, KREISFREIE STADT	5 789	18,8	.	.	0,3	0,1	3,1	
09 4 71	BAMBERG	116 812	3,4	.	.	0,1	0,1	0,2	
09 4 72	BAYREUTH	127 300	2,9	.	.	0,2	0,2	0,1	
09 4 73	COBURG	59 153	4,7	.	.	0,1	0,1	0,4	
09 4 74	FORCHHEIM	64 302	4,7	.	.	0,5	0,3	0,4	
09 4 75	HOF	89 228	4,0	.	.	0,2	0,1	0,3	
09 4 76	KRONACH	65 152	3,5	.	.	0,5	0,1	0,2	
09 4 77	KULMBACH	65 650	4,1	.	.	0,3	0,2	0,3	
09 4 78	LICHTENFELS	52 181	4,1	.	.	0,4	0,4	0,3	
09 4 79	MUNSIEDEL I. FICHELGEIRGE	60 675	4,3	.	.	0,2	0,1	0,8	
09 4	REG.-BEZ. OBERFRANKEN	723 093	4,4	.	.	0,3	0,2	0,4	
09 5 61	ANSBACH, KREISFREIE STADT	9 994	10,0	.	.	0,6	0,1	0,8	
09 5 62	ERLANGEN, KREISFREIE STADT	7 697	23,7	.	.	1,0	0,2	3,2	
09 5 63	FUERTH, KREISFREIE STADT	6 334	24,8	.	.	0,3	-	1,9	
09 5 64	MUERNBERG, KREISFREIE STADT	18 581	33,8	.	.	0,7	-	2,9	
09 5 65	SCHWABACH, KREISFREIE STADT	4 071	19,5	.	.	0,4	0,0	0,6	
09 5 71	ANSBACH	197 213	3,0	.	.	0,2	0,0	0,3	
09 5 72	ERLANGEN-HOECHSTADT	56 461	5,1	.	.	0,3	0,1	0,3	
09 5 73	FUERTH	30 760	7,4	.	.	0,3	0,1	0,4	
09 5 74	MUERNBERGER LAND	80 081	4,8	.	.	0,3	0,2	0,3	
09 5 75	NEUSTADT A.D. AISCH-BAD WINDSHEIM	126 755	2,6	.	.	0,2	0,0	0,2	
09 5 76	ROTH	89 532	3,9	.	.	0,3	0,2	0,2	
09 5 77	WEISSENBURG-GUNZENHAUSEN	97 070	3,2	.	.	0,5	0,4	0,2	
09 5	REG.-BEZ. MITTELFRANKEN	724 548	5,0	.	.	0,3	0,1	0,4	
09 6 61	ASCHAFFENBURG, KREISFREIE STADT	6 276	20,8	.	.	0,7	0,1	2,6	
09 6 62	SCHWEINFURT, KREISFREIE STADT	3 575	30,7	.	.	0,9	0,4	4,2	
09 6 63	WUERZBURG, KREISFREIE STADT	8 890	28,7	.	.	0,7	0,3	3,2	
09 6 71	ASCHAFFENBURG	69 911	6,2	.	.	0,2	0,2	0,7	
09 6 72	BAD KISSINGEN	113 661	2,9	.	.	0,2	0,1	0,3	
09 6 73	RHOEN-GRABFELD	102 193	2,6	.	.	0,2	0,1	0,2	
09 6 74	HASSBERG	95 654	2,9	.	.	0,4	0,2	0,2	
09 6 75	KITZINGEN	68 443	4,2	.	.	0,4	0,2	0,4	
09 6 76	MILTENBERG	71 565	4,6	.	.	0,7	0,6	0,3	
09 6 77	MAIN-SPESSART	132 262	2,8	.	.	0,3	0,2	0,2	
09 6 78	SCHWEINFURT	83 998	3,8	.	.	0,4	0,2	0,3	
09 6 79	WUERZBURG	96 826	4,0	.	.	0,5	0,3	0,3	
09 6	REG.-BEZ. UNTERFRANKEN	853 245	4,1	.	.	0,4	0,2	0,4	
09 7 61	AUGSBURG, KREISFREIE STADT	14 716	26,4	.	.	0,7	0,6	5,4	
09 7 62	KAUFBEUREN, KREISFREIE STADT	4 002	17,1	.	.	0,8	0,5	0,7	
09 7 63	KEMPTEN (ALLGAEU), KREISFREIE STADT	6 329	17,2	.	.	0,5	0,1	1,5	
09 7 64	MEMMINGEN, KREISFREIE STADT	7 016	12,3	.	.	0,1	0,1	0,9	
09 7 71	AICHACH-FRIEDBERG	76 330	4,9	.	.	0,3	0,1	0,3	
09 7 72	AUGSBURG	108 811	6,2	.	.	0,3	0,1	0,4	
09 7 73	DILLINGEN A.D. DONAU	79 188	3,7	.	.	0,5	0,3	0,3	
09 7 74	GUENZBURG	76 229	5,4	.	.	0,7	0,1	0,4	
09 7 75	NEU-ULM	51 565	7,9	.	.	0,8	0,1	0,6	
09 7 76	LINDAU (BODENSEE)	32 333	4,8	.	.	0,2	0,1	0,9	
09 7 77	OSTALLGAEU	139 504	2,9	.	.	0,8	0,7	0,2	
09 7 78	UNTERALLGAEU	123 031	3,8	.	.	0,4	0,3	0,2	
09 7 79	DONAU-RIES	127 492	3,8	.	.	0,3	0,1	0,3	
09 7 80	OBERRALLGAEU	152 762	2,3	.	.	0,3	0,3	0,2	

*) STICHTAG 31.12.1992.

1) 100/200, 300 (OHNE 310), 400, 500, 940.

AN DER BODENFLAECHE 1993 NACH REGIONALER GLIEDERUNG IN DEUTSCHLAND *)

VON												SIEDLINGS- UND VERKEHRS- FLAECHE INSGESAMT 1)	SCHLUESSEL- NUMMER
FLAECHE	VERKEHRSFLAECHE		LANDWIRTSCHAFTSFLAECHE			WALD- FLAECHE (700)	WASSER- FLAECHE (800)	FLAECHEN ANDERER NUTZUNG					
DAR.	INSGESAMT (500)	DAR.	INSGESAMT (600)	DARUNTER				INSGES. (900)	DARUNTER				
GRUEN- ANLAGE (420)		STRASSE, WEG, PLATZ (510-530)		MOOR (650)	HEIDE (660)	FRIED- HOF (940)	UNLAND (950)						
-	7,6	6,5	49,1	-	-	16,2	3,0	4,7	0,2	-	27,3	09 2 61	
0,4	8,7	7,3	35,5	-	-	28,7	7,8	1,8	0,1	0,2	25,9	09 2 62	
0,6	5,9	5,5	69,2	-	0,0	0,6	3,9	2,2	0,0	0,5	22,4	09 2 63	
0,1	3,9	3,5	62,2	0,1	0,0	26,0	2,3	0,6	0,0	0,2	8,8	09 2 71	
0,0	3,5	3,4	37,3	0,1	0,0	54,8	0,7	0,4	0,0	0,2	6,8	09 2 72	
0,0	4,3	4,2	50,8	0,1	0,3	39,0	1,3	0,4	0,0	0,2	8,3	09 2 73	
0,0	3,5	3,4	69,7	0,0	0,0	21,9	0,9	0,3	0,0	0,1	7,1	09 2 74	
0,0	4,2	3,9	61,0	0,0	0,0	27,6	1,9	0,4	0,0	0,1	8,8	09 2 75	
0,0	2,7	2,4	29,6	0,2	0,1	63,4	0,8	0,3	0,0	0,2	5,8	09 2 76	
0,0	2,9	2,7	67,9	0,0	0,0	24,1	1,2	0,3	0,0	0,1	6,5	09 2 77	
0,0	3,3	3,2	66,9	0,0	0,0	24,5	1,4	0,4	0,0	0,1	6,7	09 2 78	
0,1	3,8	3,6	69,4	0,0	0,0	20,6	1,4	0,4	0,0	0,1	7,8	09 2 79	
0,0	3,7	3,4	58,0	0,1	0,0	32,2	1,4	0,4	0,0	0,1	7,8	09 2	
0,5	8,0	7,1	43,2	-	-	20,4	0,7	6,4	0,6	0,4	29,3	09 3 61	
2,0	12,4	10,3	41,3	-	0,0	5,6	4,2	1,1	0,1	0,8	47,8	09 3 62	
0,2	8,3	7,4	43,0	0,3	0,0	29,5	1,4	1,8	0,2	0,1	24,2	09 3 63	
0,0	3,9	3,6	44,7	0,0	0,0	46,2	0,9	1,0	0,0	0,8	7,1	09 3 71	
0,0	3,5	3,3	49,7	0,0	0,0	41,5	1,2	0,4	0,0	0,2	7,3	09 3 72	
0,1	5,0	4,8	53,1	0,1	0,1	30,1	0,8	7,5	0,0	0,2	8,4	09 3 73	
0,0	3,6	3,4	38,2	0,0	0,0	38,1	1,5	15,7	0,0	0,1	6,3	09 3 74	
0,0	4,2	4,0	55,6	0,0	0,1	33,7	1,5	0,8	0,0	0,4	8,4	09 3 75	
0,0	4,3	3,9	43,1	0,1	0,0	44,4	3,2	0,6	0,0	0,3	8,4	09 3 76	
0,0	3,7	3,4	43,8	0,2	0,0	47,1	2,2	0,3	0,0	0,2	6,5	09 3 77	
0,1	4,1	3,9	46,9	0,1	0,0	39,5	1,6	3,8	0,0	0,3	8,1	09 3	
1,6	11,9	9,5	27,0	0,0	0,0	28,2	3,4	0,9	0,3	0,1	40,8	09 4 61	
1,3	8,8	8,0	46,8	-	-	18,2	0,8	0,3	0,2	0,1	34,1	09 4 62	
1,1	8,8	7,4	46,1	-	-	20,2	1,1	0,7	0,2	0,2	32,2	09 4 63	
2,5	7,5	5,7	53,5	-	-	13,5	2,6	0,6	0,2	0,3	29,9	09 4 64	
0,0	3,9	3,7	52,9	0,0	0,0	37,9	1,0	0,5	0,0	0,3	7,6	09 4 71	
0,0	3,9	3,6	47,4	0,0	0,0	44,5	0,5	0,5	0,0	0,3	7,0	09 4 72	
0,2	4,8	4,6	58,2	0,0	0,0	30,1	0,8	0,9	0,1	0,3	10,0	09 4 73	
0,0	4,0	3,8	53,2	0,0	0,0	35,9	1,0	0,5	0,1	0,3	9,2	09 4 74	
0,1	4,0	3,6	55,7	0,0	0,0	34,9	0,8	0,2	0,0	0,1	8,4	09 4 75	
0,0	3,0	2,7	33,8	0,0	0,0	57,5	0,9	0,6	0,0	0,3	7,2	09 4 76	
0,1	4,2	3,9	55,6	-	0,0	34,1	0,7	0,7	0,0	0,4	8,8	09 4 77	
0,2	3,9	3,6	52,8	-	0,0	36,8	1,2	0,6	0,0	0,2	8,4	09 4 78	
0,0	3,9	3,3	44,0	0,0	0,0	44,7	1,3	0,9	0,0	0,3	9,0	09 4 79	
0,1	4,1	3,8	50,2	0,0	0,0	39,2	0,9	0,6	0,0	0,3	9,0	09 4	
0,5	7,7	6,0	50,3	-	-	28,2	0,7	1,7	0,1	0,1	19,2	09 5 61	
0,7	10,6	10,0	31,0	-	-	21,3	4,1	5,2	0,3	0,1	38,5	09 5 62	
0,2	13,3	10,7	44,5	0,0	0,0	11,0	3,0	1,2	0,5	0,1	40,8	09 5 63	
1,9	16,0	12,1	26,7	0,0	0,0	17,0	2,0	1,0	0,7	0,1	54,1	09 5 64	
0,4	8,5	7,7	41,6	-	-	27,9	0,8	0,7	0,3	0,1	29,3	09 5 65	
0,1	4,8	4,5	62,6	0,0	0,0	27,6	1,0	0,5	0,0	0,2	8,3	09 5 71	
0,1	5,1	4,7	43,7	0,0	0,0	40,5	3,9	1,2	0,1	0,9	10,7	09 5 72	
0,1	4,9	4,4	60,0	-	0,0	25,4	0,9	0,7	0,0	0,1	13,0	09 5 73	
0,0	4,6	4,1	39,3	0,0	0,0	49,5	0,8	0,4	0,0	0,2	9,8	09 5 74	
0,1	4,9	4,5	62,2	-	0,0	28,6	0,9	0,4	0,0	0,1	7,8	09 5 75	
0,1	4,2	4,0	45,3	-	0,0	44,6	1,0	0,5	0,0	0,1	8,4	09 5 76	
0,0	5,1	4,6	55,8	0,0	0,1	33,7	0,7	0,7	0,0	0,2	8,6	09 5 77	
0,1	5,3	4,8	53,6	0,0	0,0	33,6	1,2	0,7	0,1	0,2	10,9	09 5	
1,0	8,7	6,8	33,4	0,0	-	26,0	3,1	4,7	0,4	0,4	33,1	09 6 61	
2,1	12,9	11,5	31,5	-	-	14,7	4,2	0,9	0,3	0,2	48,6	09 6 62	
2,3	11,6	9,7	39,8	-	0,0	12,7	1,6	1,7	0,2	1,0	44,2	09 6 63	
0,1	4,4	4,1	31,8	-	0,0	55,1	0,9	0,6	0,1	0,2	11,4	09 6 71	
0,2	4,7	4,5	40,8	0,0	0,0	41,3	0,4	9,3	0,0	0,5	8,1	09 6 72	
0,1	5,2	5,0	54,7	0,1	-	35,2	0,5	1,3	0,0	0,7	8,1	09 6 73	
0,1	4,7	4,5	50,9	0,0	0,0	39,0	1,2	0,5	0,0	0,3	8,1	09 6 74	
0,1	6,1	5,8	65,2	-	-	21,0	1,7	1,1	0,0	0,3	10,9	09 6 75	
0,1	3,5	3,3	32,1	-	0,0	57,1	1,2	0,4	0,0	0,3	8,6	09 6 76	
0,0	4,5	4,1	38,4	-	0,0	51,4	1,2	1,2	0,0	0,9	7,6	09 6 77	
0,1	6,1	5,8	61,8	0,0	0,0	25,2	1,3	1,0	0,0	0,3	10,6	09 6 78	
0,1	5,9	5,6	66,4	-	0,0	21,1	0,8	1,1	0,0	0,7	10,3	09 6 79	
0,1	5,1	4,8	48,6	0,0	0,0	38,3	1,0	2,1	0,0	0,5	9,8	09 6	
1,8	7,3	6,2	32,1	-	-	25,2	2,3	0,5	-	0,1	39,2	09 7 61	
0,3	12,8	6,9	40,5	0,1	0,0	26,4	2,2	0,4	0,1	0,1	31,1	09 7 62	
0,9	7,8	6,8	59,1	-	-	9,7	2,3	1,9	0,3	0,1	27,2	09 7 63	
0,3	6,8	6,3	54,3	0,0	0,0	24,3	0,8	0,4	0,2	0,1	20,9	09 7 64	
0,1	4,5	4,2	64,4	0,0	0,0	24,4	1,1	0,2	0,0	0,1	9,8	09 7 71	
0,1	4,6	4,3	54,3	0,1	0,0	32,5	1,1	0,5	0,0	0,3	11,6	09 7 72	
0,1	4,9	4,8	66,0	0,0	-	21,7	2,2	0,6	0,0	0,2	9,2	09 7 73	
0,0	5,2	4,9	58,1	0,1	0,0	27,9	2,0	0,3	0,0	0,2	11,6	09 7 74	
0,1	6,1	5,6	53,3	0,0	0,0	28,3	2,1	0,9	0,1	0,3	15,4	09 7 75	
0,4	3,7	2,9	65,7	0,2	0,0	23,5	1,0	0,3	0,0	0,1	9,4	09 7 76	
0,0	2,8	2,6	59,9	0,7	0,1	28,4	2,8	2,9	0,0	2,1	5,9	09 7 77	
0,0	3,9	3,7	65,6	0,1	0,0	24,6	2,8	1,1	0,0	0,2	8,0	09 7 78	
0,1	5,2	4,8	62,8	0,1	0,3	25,5	1,7	0,5	0,0	0,2	9,4	09 7 79	
0,1	1,8	1,6	53,0	0,2	0,4	33,2	1,5	7,5	0,0	7,3	4,4	09 7 80	

1.2 ANTEILE DER ARTEN TATSÄCHLICHER NUTZUNG

SCHLUESSEL- NUMMER	REGIONALE GLIEDERUNG	BODEN- FLAECHE INSGESAMT (999) HEKTAR	DA					
			GEBAEUDE- UND FREIFLAECHE			BETRIEBSFLAECHE		ERHOLUNGS
			INSGESAMT (100/200)	DARUNTER		INSGESAMT (300)	DAR.	INSGESAMT (400)
				WOHNEN (130)	GEWERBE, IND. (170)		ABBAU- LAND (310)	
09 7	REG.-BEZ. SCHWABEN	999 367	4,7	.	.	0,5	0,3	0,4
09	BAYERN	7 054 695	4,3	.	.	0,4	0,2	0,4
11 1	BERLIN - WEST	48 574	42,9	26,0	4,5	0,9	0,1	10,9
11 2	BERLIN - OST	40 337	42,6	27,7	5,0	0,7	0,2	10,9
11	BERLIN	88 911	42,8	26,8	4,7	0,8	0,1	10,9
12 0 01	BRANDENBURG (HADEL), STADTKREIS	16 737	13,1	.	.	0,2	0,2	0,5
12 0 02	COTTBUS, STADTKREIS	4 768	32,9	.	.	0,2	0,2	5,3
12 0 03	EISENHUETTENSTADT, STADTKREIS	5 357	30,4	.	.	3,5	3,5	2,3
12 0 04	FRANKFURT (ODER), STADTKREIS	14 763	9,8	.	.	0,4	0,4	0,7
12 0 05	POTSDAM, STADTKREIS	10 062	20,9	.	.	0,4	0,4	4,7
12 0 06	SCHWEDT (ODER), STADTKREIS	7 605	21,4	.	.	0,6	0,6	1,4
12 0 11	ANGERMUENDE	91 488	2,3	.	.	0,2	0,2	0,1
12 0 12	BAD FREIENMALDE	58 949	3,5	.	.	0,3	0,3	0,2
12 0 13	BAD LIEBENWERDA	59 954	3,8	.	.	1,4	1,4	0,2
12 0 14	BEESEKOM	94 139	2,3	.	.	0,1	0,1	0,1
12 0 15	BELZIG	91 274	1,9	.	.	0,1	0,1	0,2
12 0 16	BERNAU	75 787	5,3	.	.	0,1	0,1	0,1
12 0 17	BRANDENBURG	88 236	2,3	.	.	0,2	0,2	0,2
12 0 18	CALAU	61 852	3,6	.	.	9,7	9,7	0,2
12 0 19	COTTBUS	72 741	3,8	.	.	4,1	4,1	0,4
12 0 20	EBERSHALDE	71 352	3,8	.	.	0,3	0,3	0,2
12 0 21	EISENHUETTENSTADT	53 677	2,2	.	.	0,1	0,1	0,2
12 0 22	FINSTENMALDE	64 464	3,0	.	.	6,0	6,0	0,2
12 0 23	FORST	30 711	3,8	.	.	7,5	7,5	0,3
12 0 24	FUERSTENMALDE	92 448	4,4	.	.	0,5	0,5	0,4
12 0 25	GRANSEE	94 464	2,8	.	.	0,3	0,3	0,1
12 0 26	GUBEN	38 091	2,9	.	.	0,5	0,5	0,4
12 0 27	HERZBERG	66 740	2,5	.	.	0,1	0,1	0,3
12 0 28	JUETZBOG	76 589	2,2	.	.	0,2	0,2	0,2
12 0 29	KOENIGS MUSTERHAUSEN	72 553	8,6	.	.	0,3	0,3	0,5
12 0 30	KYRITZ	80 924	2,9	.	.	0,1	0,1	0,1
12 0 31	LUEBBEN	80 804	2,1	.	.	0,2	0,2	0,4
12 0 32	LUECKAU	70 334	2,3	.	.	3,4	3,4	0,2
12 0 33	LUECKENHALDE	58 760	2,3	.	.	0,1	0,1	0,1
12 0 34	NAUEN	88 908	4,7	.	.	0,1	0,1	0,2
12 0 35	NEURUPPIN	126 376	2,1	.	.	0,1	0,1	0,2
12 0 36	ORANIENBURG	85 671	7,7	.	.	0,2	0,2	0,3
12 0 37	PERLEBERG	121 772	2,5	.	.	0,1	0,1	0,2
12 0 38	POTSDAM	73 788	5,8	.	.	0,2	0,2	0,4
12 0 39	PRENZLAU	106 311	2,4	.	.	0,1	0,1	0,2
12 0 40	PRITZWALK	76 229	2,4	.	.	0,1	0,1	0,1
12 0 41	RATHENOW	81 777	3,7	.	.	0,1	0,1	0,3
12 0 42	SEELOW	84 307	3,1	.	.	0,2	0,2	0,1
12 0 43	SENFTENBERG	59 805	6,1	.	.	14,9	14,9	0,5
12 0 44	SPREMBERG	34 883	3,5	.	.	11,5	11,5	0,4
12 0 45	STRAUSBERG	68 941	6,1	.	.	0,3	0,3	0,4
12 0 46	TEPLIN	99 583	1,8	.	.	0,2	0,2	0,2
12 0 47	WITTSTOCK	57 427	1,8	.	.	0,1	0,1	0,1
12 0 48	ZOSSEN	76 447	5,3	.	.	0,2	0,2	0,2
12	BRANDENBURG 2)	2 947 645	3,7	.	.	1,2	1,2	0,3
04 0 11	BREMEN, KREISFREIE STADT	32 678	33,8	14,7	6,1	0,6	0,0	8,0
04 0 12	BREMERHAVEN, KREISFREIE STADT	7 748	27,9	13,8	4,4	0,2	0,0	4,9
04	BREMEN	40 426	32,7	14,6	5,8	0,5	0,0	7,4
02	HAMBURG	75 533	34,5	19,3	4,3	1,4	0,1	8,0
06 4 11	DARMSTADT, KREISFREIE STADT	12 235	19,5	9,1	2,5	0,3	0,1	3,0
06 4 12	FRANKFURT AM MAIN, KREISFREIE STADT	24 895	30,9	12,7	4,9	0,3	0,0	5,7
06 4 13	OFFENBACH AM MAIN, KREISFREIE STADT	4 484	26,9	14,1	4,9	0,6	0,3	4,8
06 4 14	WIESBADEN, KREISFREIE STADT	20 394	19,4	9,7	2,4	1,5	0,7	5,7
06 4 31	BERGSTRASSE	71 951	8,2	4,5	0,9	0,3	0,2	0,6

*) STICHTAG 31.12.1992.

1) 100/200, 300 (OHNE 310), 400, 500, 940.

2) ANGABEN FUER BRANDENBURG NACH DER GEBIETSSTRUKTUR AB 06.12.1993 SIEHE ANHANG

AN DER BODENFLAECHE 1993 NACH REGIONALER GLIEDERUNG IN DEUTSCHLAND *)

VON												SIEDLUNGS- UND VERKEHRS- FLAECHE INSGESAMT 1)	SCHLUESSEL- NUMMER
FLAECHE DAR.	VERKEHRSFLAECHE		LANDWIRTSCHAFTSFLAECHE			WALD- FLAECHE (700)	WASSER- FLAECHE (800)	FLAECHE ANDERER NUTZUNG					
	INSGESAMT (500)	DAR. STRASSE, WEG, PLATZ (510-530)	INSGESAMT (600)	DARUNTER				INSGES. (900)	DARUNTER				
				MOOR (650)	HEIDE (660)				FRIED- HOF (940)	UNLAND (950)			
GESAMTFLAECHE IN %													
0,1	4,1	3,8	59,3	0,2	0,1	27,5	1,7	1,8	0,0	1,6	9,4	09 7	
0,1	4,1	3,8	52,8	0,3	0,1	34,2	1,8	2,0	0,0	1,1	9,1	09	
9,7	16,9	12,3	3,8	0,1	0,0	15,7	6,7	2,1	1,4	0,0	72,9	11 1	
9,1	7,0	3,9	10,3	.	.	19,6	6,0	3,0	1,1	.	62,1	11 2	
9,4	12,4	8,5	6,7	.	.	17,5	6,4	2,5	1,2	.	68,0	11	
.	3,8	3,3	25,1	0,0	0,2	31,8	21,7	3,7	0,2	1,5	17,7	12 0 01	
.	11,1	8,5	25,1	-	0,3	13,6	1,9	9,9	0,8	0,5	50,1	12 0 02	
.	4,8	3,0	23,0	0,0	0,2	21,5	8,4	6,1	0,2	0,8	37,7	12 0 03	
.	5,7	3,9	49,4	0,0	0,6	25,3	4,1	4,6	0,3	0,6	16,4	12 0 04	
.	7,1	5,8	19,3	-	0,0	33,4	11,0	3,2	0,6	0,2	33,3	12 0 05	
.	3,3	2,8	40,4	-	0,0	20,1	9,0	3,9	0,1	1,4	28,2	12 0 06	
.	2,7	2,3	69,8	0,0	0,1	17,6	3,9	3,4	0,1	2,6	5,2	12 0 11	
.	2,8	2,4	61,1	-	0,3	27,8	2,0	2,5	0,1	0,9	6,5	12 0 12	
.	4,2	3,8	61,1	0,0	0,2	23,8	2,4	3,1	0,1	0,3	8,3	12 0 13	
.	2,7	2,5	42,0	0,0	0,1	46,2	5,5	1,1	0,0	1,0	5,2	12 0 14	
.	3,1	2,8	44,9	0,0	0,1	48,7	0,4	0,6	0,0	0,1	5,3	12 0 15	
.	3,8	3,2	40,8	-	0,1	45,5	2,8	1,6	0,2	0,2	9,5	12 0 16	
.	3,2	3,1	52,9	0,0	0,1	33,1	3,9	4,2	0,0	0,8	5,7	12 0 17	
.	4,2	3,3	42,2	0,0	0,0	35,5	1,7	2,9	0,1	0,1	8,2	12 0 18	
.	4,0	3,4	45,8	-	0,3	36,7	3,5	1,8	0,1	0,2	8,3	12 0 19	
.	3,1	2,7	33,9	0,0	0,1	46,8	7,7	4,2	0,1	2,1	7,1	12 0 20	
.	3,0	2,7	35,3	0,0	0,8	54,6	2,1	2,4	0,1	1,0	5,6	12 0 21	
.	3,3	2,8	41,7	0,0	0,4	42,9	1,3	1,6	0,1	0,5	6,6	12 0 22	
.	3,6	3,2	34,2	0,0	0,3	44,7	2,5	3,3	0,1	0,1	7,9	12 0 23	
.	3,6	3,3	34,9	0,2	0,7	49,8	3,9	2,5	0,1	1,0	8,6	12 0 24	
.	2,5	2,2	45,2	0,0	0,4	40,7	4,9	3,5	0,0	0,8	8,6	12 0 25	
.	3,0	2,6	29,7	0,2	0,1	61,3	1,7	0,5	0,1	0,0	5,4	12 0 26	
.	3,0	2,6	53,1	0,0	0,1	38,6	1,2	1,0	0,0	0,2	5,9	12 0 27	
.	2,7	2,3	54,7	0,0	1,5	28,5	0,5	11,1	0,0	0,2	5,1	12 0 28	
.	4,7	3,6	36,0	0,1	0,3	38,9	6,1	4,7	0,1	0,6	14,1	12 0 29	
.	2,9	2,6	70,6	0,0	0,1	20,3	2,3	0,8	0,0	0,3	6,0	12 0 30	
.	3,1	2,9	42,5	0,0	0,1	47,5	2,7	1,6	0,0	0,6	5,6	12 0 31	
.	2,9	2,7	54,3	0,0	0,0	34,9	1,0	1,1	0,0	0,2	5,4	12 0 32	
.	3,0	2,7	40,7	0,0	0,5	48,9	1,8	3,0	0,1	0,4	5,6	12 0 33	
.	3,8	3,2	62,6	0,0	0,1	19,5	2,7	6,5	0,1	0,6	8,7	12 0 34	
.	2,7	2,5	50,2	-	0,4	37,5	4,8	2,4	0,1	0,7	5,1	12 0 35	
.	4,5	3,9	42,6	0,0	0,1	38,7	2,9	3,2	0,1	2,1	12,6	12 0 36	
.	3,1	2,8	63,5	0,0	0,1	25,9	2,7	2,1	0,1	0,0	5,9	12 0 37	
.	4,9	4,1	46,9	0,0	0,2	33,4	5,9	2,3	0,3	0,3	11,5	12 0 38	
.	2,3	2,0	80,7	0,0	0,0	8,1	4,8	1,4	0,0	0,7	4,9	12 0 39	
.	2,8	2,7	73,6	-	0,0	18,5	0,4	2,1	0,1	0,3	5,4	12 0 40	
.	3,2	2,9	54,8	0,0	0,2	31,7	4,1	2,1	0,0	1,2	7,2	12 0 41	
.	3,2	2,6	77,4	0,0	0,1	11,2	3,0	1,9	0,1	0,9	6,4	12 0 42	
.	3,8	2,9	29,4	0,0	0,8	37,1	4,4	3,8	0,1	1,5	10,5	12 0 43	
.	3,3	2,8	29,1	0,0	0,0	42,1	2,5	7,7	0,1	1,8	7,2	12 0 44	
.	3,9	3,5	50,2	0,0	0,1	33,2	2,6	3,3	0,1	1,4	10,6	12 0 45	
.	2,3	2,1	40,3	0,3	0,1	41,4	6,1	7,8	0,0	2,8	4,3	12 0 46	
.	2,7	2,5	50,7	0,0	0,1	40,0	1,0	3,5	0,1	0,4	4,7	12 0 47	
.	3,7	3,1	43,3	0,0	1,3	38,4	3,0	5,9	0,1	1,6	9,2	12 0 48	
.	3,3	2,9	50,2	0,0	0,3	34,7	3,4	3,1	0,1	0,8	7,4	12	
6,7	11,8	8,5	34,3	0,0	0,4	1,4	7,5	2,6	0,9	0,7	55,2	04 0 11	
3,8	12,5	10,2	18,8	0,4	0,3	3,7	28,3	3,7	0,7	2,5	46,2	04 0 12	
6,1	11,9	8,8	31,3	0,1	0,4	1,9	11,5	2,8	0,9	1,0	53,5	04	
6,9	11,6	9,3	29,1	0,1	1,1	4,5	8,1	2,8	0,4	1,2	55,8	02	
2,3	10,1	7,6	21,3	-	-	44,5	0,7	0,6	0,4	0,1	33,1	06 4 11	
4,2	17,1	11,8	27,5	-	-	15,2	2,2	1,1	0,7	0,2	54,5	06 4 12	
3,2	13,1	12,2	17,4	-	-	33,2	2,8	1,2	0,7	0,2	45,7	06 4 13	
4,5	10,7	9,0	32,0	-	-	27,4	2,6	0,6	0,4	0,1	37,1	06 4 14	
0,2	5,2	4,9	43,0	-	-	39,8	2,1	0,8	0,1	0,5	14,2	06 4 31	

1.2 ANTEILE DER ARTEN TATSÄCHLICHER NUTZUNG

SCHLÜSSEL- NUMMER	REGIONALE GLIEDERUNG	BODEN- FLÄCHE INSGESAMT (999) HEKTAR	DA					
			GEBÄUDE- UND FREIFLÄCHE			BETRIEBSFLÄCHE		ERHOLUNGS
			INSGESAMT (100/200)	DARUNTER		INSGESAMT (300)	DAR.	INSGESAMT (400)
				WOHNEN (130)	GEWERBE, IND. (170)		ABBAU- LAND (310)	
							ANTEIL AN DER	
06 4 32	DARMSTADT-DIEBURG	65 839	9,1	5,3	0,9	0,6	0,4	0,8
06 4 33	GROSS-GERAU	45 308	11,9	5,7	2,2	0,7	0,4	1,2
06 4 34	HOCHTALUNSKREIS	48 213	9,8	5,9	0,6	0,2	0,1	1,2
06 4 35	MAIN-KINZIG-KREIS	139 732	7,1	3,6	0,7	0,3	0,1	0,6
06 4 36	MAIN-TALUNUS-KREIS	22 241	17,1	10,1	1,8	0,6	0,2	1,7
06 4 37	DOENALDKREIS	62 396	4,7	2,5	0,4	0,1	0,1	0,3
06 4 38	OFFENBACH	35 619	16,5	8,6	2,0	0,7	0,5	1,2
06 4 39	RHEINGAU-TALUNUS-KREIS	81 148	5,0	2,9	0,4	0,1	0,0	0,7
06 4 40	WETTERAUKREIS	110 068	6,4	3,4	0,6	0,5	0,3	0,6
06 4	REG.-BEZ. DARMSTADT	744 464	9,5	5,0	1,1	0,4	0,2	1,1
06 5 31	GIESSEN	85 465	8,0	4,0	0,7	0,4	0,2	0,7
06 5 32	LAHN-DILL-KREIS	106 659	7,1	3,8	0,9	0,5	0,3	0,5
06 5 33	LIMBURG-WEILBURG	73 832	7,2	3,7	0,7	0,7	0,5	0,7
06 5 34	MARBURG-BIEDENKOPF	126 256	5,8	2,6	0,4	0,3	0,2	0,5
06 5 35	VOGELSBERCKREIS	145 898	3,3	1,3	0,3	0,2	0,1	0,3
06 5	REG.-BEZ. GIESSEN	538 110	5,9	2,9	0,6	0,4	0,2	0,5
06 6 11	KASSEL, KREISFREIE STADT	10 677	34,0	17,6	4,2	0,5	0,2	9,4
06 6 31	FULDA	138 037	5,1	2,2	0,4	0,3	0,1	0,5
06 6 32	HERSFELD-ROTENBURG	109 706	4,3	2,0	0,5	0,3	0,2	0,4
06 6 33	KASSEL	129 276	5,8	3,2	0,4	0,2	0,1	0,6
06 6 34	SCHWALM-EDER-KREIS	153 846	4,2	2,0	0,3	0,5	0,3	0,4
06 6 35	HALDECK-FRANKENBERG	184 856	3,3	1,4	0,3	0,2	0,1	0,3
06 6 36	WERRA-MEISSNER-KREIS	102 470	4,2	1,9	0,4	0,3	0,1	0,4
06 6	REG.-BEZ. KASSEL	828 868	4,8	2,3	0,4	0,3	0,2	0,5
06	HESSEN	2 111 442	6,8	3,4	0,7	0,4	0,2	0,7
13 0 01	GREIFSWALD, STADTKREIS	5 040	21,9	.	.	-	-	0,9
13 0 02	NEUBRANDENBURG, STADTKREIS	8 516	15,2	.	.	0,9	0,9	1,5
13 0 03	ROSTOCK, STADTKREIS	18 067	21,3	.	.	0,0	0,0	1,2
13 0 04	SCHMERIN, STADTKREIS	13 001	12,7	.	.	0,1	0,1	1,2
13 0 05	STRALSUND, STADTKREIS	3 869	26,6	.	.	0,1	0,1	1,4
13 0 06	WISMAR, STADTKREIS	4 122	25,8	.	.	0,0	0,0	1,3
13 0 11	ALTENTREPTOW	50 130	2,4	.	.	0,1	0,1	0,2
13 0 12	ANKLAM	75 533	2,4	.	.	0,2	0,2	0,2
13 0 13	BAD DOBERAN	55 115	5,3	.	.	0,0	0,0	0,2
13 0 14	BUETZOW	50 236	2,6	.	.	0,2	0,2	0,1
13 0 15	DEMMIN	78 324	2,7	.	.	0,2	0,2	0,2
13 0 16	GADEBUSCH	53 751	2,4	.	.	0,3	0,3	0,1
13 0 17	GREIFSWALD	58 884	3,7	.	.	0,2	0,2	0,1
13 0 18	GREVESMUEHLEN	86 656	3,3	.	.	0,2	0,2	0,1
13 0 19	GRIMMEN	63 205	2,9	.	.	0,2	0,2	0,1
13 0 20	GUESTROW	100 206	2,9	.	.	0,2	0,2	0,1
13 0 21	HAGENOW	155 127	2,4	.	.	0,3	0,3	0,2
13 0 22	LUDWIGSLUST	100 113	2,5	.	.	0,1	0,1	0,1
13 0 23	LUEBZ	89 963	2,4	.	.	0,2	0,2	0,2
13 0 24	MALCHIN	65 154	2,3	.	.	0,2	0,2	0,2
13 0 25	NEUBRANDENBURG	65 583	2,2	.	.	0,2	0,2	0,3
13 0 26	NEUSTRELITZ	124 314	2,0	.	.	0,1	0,1	0,4
13 0 27	PARCHIM	68 404	2,5	.	.	0,2	0,2	0,2
13 0 28	PASEWALK	73 550	2,3	.	.	0,1	0,1	0,2
13 0 29	RIBNITZ-DAMGARTEN	94 152	3,3	.	.	0,1	0,1	0,1
13 0 30	ROEBEL/ MUERITZ	54 361	1,7	.	.	0,1	0,1	0,3
13 0 31	ROSTOCK	68 912	3,1	.	.	0,4	0,4	0,1
13 0 32	RUEGEN	97 369	4,1	.	.	0,3	0,3	0,2
13 0 33	SCHMERIN	85 653	2,4	.	.	0,3	0,3	0,2
13 0 34	STERNBERG	49 349	2,4	.	.	0,2	0,2	0,1
13 0 35	STRALSUND	58 486	2,4	.	.	0,2	0,2	0,2
13 0 36	STRASBURG	46 162	2,3	.	.	0,1	0,1	0,2
13 0 37	TETEROW	67 536	2,4	.	.	0,2	0,2	0,2
13 0 38	UECKERMUEHDE	78 907	2,6	.	.	0,0	0,0	0,2
13 0 39	WAREN	100 789	2,1	.	.	0,1	0,1	0,3
13 0 40	WISMAR	58 814	3,4	.	.	0,4	0,4	0,1
13 0 41	WOLGAST	54 268	4,1	.	.	0,3	0,3	0,1
13	MECKLENBURG-VORPOMMERN	2 342 411	3,1	.	.	0,2	0,2	0,2
03 1 01	BRAUNSCHWEIG, KREISFREIE STADT	19 205	22,3	11,5	4,0	1,4	0,1	5,8
03 1 02	SALZGITTER, KREISFREIE STADT	22 392	16,8	6,1	8,1	0,6	0,3	2,8
03 1 09	WOLFSBURG, KREISFREIE STADT	20 395	14,5	7,8	3,4	0,8	0,1	3,5
03 1 51	GIFHORN	156 181	4,4	2,3	0,4	0,6	0,5	0,5
03 1 52	GOETTINGEN	111 697	5,7	3,1	0,6	0,3	0,2	0,7
03 1 53	GOSLAR	96 500	5,2	2,7	0,7	0,5	0,2	0,9
03 1 54	HELMSTEDT	67 377	5,6	2,8	1,4	1,3	1,1	0,6
03 1 55	NORTHEIM	126 663	3,9	2,1	0,6	0,3	0,2	0,4
03 1 56	OSTERODE AM HARZ	63 607	4,8	2,7	0,9	0,8	0,7	0,5
03 1 57	PEINE	53 441	7,8	4,5	1,2	1,0	0,6	1,1
03 1 58	WOLFENBUETTEL	72 218	4,8	2,8	0,8	0,4	0,2	0,6
03 1	REG.-BEZ. BRAUNSCHWEIG	809 676	6,0	3,2	1,1	0,6	0,4	0,9

*) STICHTAG 31.12.1992.
1) 100/200, 300 (OHNE 310), 400, 500, 940.

AN DER BODENFLAECHE 1993 NACH REGIONALER GLIEDERUNG IN DEUTSCHLAND *)

VON												SIEDLUNGS- UND VERKEHRS- FLAECHE INSGESAMT 1)	SCHLUESSEL- NUMMER
FLAECHE DAR.	VERKEHRSFLAECHE		LANDWIRTSCHAFTSFLAECHE			WALD- FLAECHE (700)	WASSER- FLAECHE (800)	FLAECHEN ANDERER NUTZUNG					
	INSGESAMT (500)	DAR. STRASSE, WEG, PLATZ (510-530)	INSGESAMT (600)	DARUNTER				INSGES. (900)	DARUNTER				
				MOOR (650)	HEIDE (660)				FRIED- HOF (940)	UNLAND (950)			
0,3	6,7	6,3	45,8	0,0	-	35,2	1,0	0,7	0,1	0,4	17,0	06 4 32	
0,7	7,1	6,4	48,6	0,0	0,0	24,5	4,9	1,2	0,2	0,4	20,6	06 4 33	
0,7	6,4	6,1	31,3	0,0	-	50,2	0,5	0,3	0,1	0,1	17,7	06 4 34	
0,3	6,3	5,8	40,5	0,0	0,0	43,1	1,2	0,9	0,1	0,4	14,2	06 4 35	
0,9	8,9	8,3	45,1	-	-	23,9	1,2	0,5	0,2	0,2	28,2	06 4 36	
0,1	4,4	4,2	33,2	-	-	56,5	0,4	0,4	0,0	0,3	9,5	06 4 37	
0,5	8,2	7,7	26,8	0,0	0,0	44,7	1,3	0,6	0,2	0,3	26,3	06 4 38	
0,5	6,1	5,8	30,3	-	0,0	55,5	1,8	0,5	0,1	0,2	12,0	06 4 39	
0,3	6,5	6,1	56,4	0,0	-	28,9	1,1	0,6	0,1	0,3	13,8	06 4 40	
0,7	6,9	6,3	40,0	0,0	0,0	39,9	1,5	0,7	0,1	0,3	17,8	06 4	
0,5	7,4	7,0	47,0	-	-	34,4	1,0	1,0	0,1	0,3	16,5	06 5 31	
0,2	7,4	6,9	36,1	0,0	-	45,6	1,1	0,6	0,1	0,2	15,3	06 5 32	
0,4	7,4	7,1	48,0	-	-	34,0	1,1	0,9	0,1	0,8	15,6	06 5 33	
0,3	6,2	5,9	44,9	0,0	0,0	40,8	0,9	0,6	0,1	0,3	12,7	06 5 34	
0,1	5,8	5,6	50,5	0,0	0,0	38,3	1,0	0,6	0,1	0,4	9,5	06 5 35	
0,3	6,7	6,4	45,4	0,0	0,0	39,3	1,0	0,7	0,1	0,4	13,4	06 5	
8,1	12,9	10,6	17,7	-	-	21,6	2,0	2,0	0,8	0,8	57,3	06 6 11	
0,3	6,6	6,2	50,7	0,0	0,0	34,6	0,8	1,5	0,1	0,2	12,4	06 6 31	
0,2	6,1	5,7	42,1	0,0	-	45,4	1,0	0,4	0,1	0,3	11,0	06 6 32	
0,4	5,7	5,3	46,9	-	0,0	38,9	1,0	0,8	0,1	0,3	12,3	06 6 33	
0,2	6,0	5,6	51,0	0,0	0,0	35,0	1,3	1,6	0,1	0,5	10,9	06 6 34	
0,1	5,1	4,9	43,6	-	0,0	45,3	1,6	0,5	0,1	0,4	8,9	06 6 35	
0,3	5,9	5,5	44,2	-	-	42,4	1,3	1,3	0,1	0,7	10,7	06 6 36	
0,3	5,9	5,5	46,2	0,0	0,0	40,0	1,2	1,0	0,1	0,4	11,5	06 6	
0,4	6,5	6,0	43,8	0,0	0,0	39,8	1,3	0,8	0,1	0,4	14,2	06	
.	4,6	4,2	54,9	.	.	9,2	3,1	5,4	0,6	2,3	28,1	13 0 01	
.	4,8	3,4	30,8	.	.	9,8	27,6	9,5	0,2	1,9	21,7	13 0 02	
.	5,8	4,3	30,3	.	.	25,5	8,0	7,8	0,4	1,1	28,7	13 0 03	
.	4,9	4,0	26,3	.	.	22,0	28,8	3,9	0,5	0,2	19,3	13 0 04	
.	7,4	5,3	44,5	.	.	2,1	3,6	14,3	1,3	3,2	36,7	13 0 05	
.	4,2	3,4	47,7	.	.	1,4	3,7	15,8	0,6	4,9	31,9	13 0 06	
.	2,1	2,0	81,5	.	.	11,4	2,1	0,2	0,1	0,0	4,8	13 0 11	
.	2,3	1,9	77,5	.	.	11,6	4,5	1,2	0,1	0,9	4,9	13 0 12	
.	2,2	2,0	76,9	.	.	12,0	1,6	1,8	0,1	0,8	7,7	13 0 13	
.	2,4	2,1	74,3	.	.	16,5	3,6	0,3	0,1	0,0	5,1	13 0 14	
.	2,2	2,0	79,8	.	.	10,9	1,9	2,2	0,0	1,0	5,1	13 0 15	
.	2,3	2,2	78,3	.	.	12,4	2,7	1,4	0,0	0,1	4,9	13 0 16	
.	2,4	2,0	73,6	.	.	16,7	1,9	1,4	0,0	1,0	6,3	13 0 17	
.	2,0	2,0	77,8	.	.	11,1	0,5	4,8	0,0	1,9	5,7	13 0 18	
.	2,0	1,9	76,7	.	.	15,5	0,5	2,0	0,0	0,9	5,2	13 0 19	
.	2,9	2,4	66,2	.	.	19,2	6,4	2,0	0,0	0,2	5,9	13 0 20	
.	2,8	2,6	63,0	.	.	25,2	3,1	3,2	0,0	0,3	5,4	13 0 21	
.	3,4	3,0	56,0	.	.	34,7	2,6	1,4	0,1	0,0	6,2	13 0 22	
.	2,4	2,2	63,5	.	.	21,9	8,4	1,0	0,0	0,0	5,0	13 0 23	
.	2,2	2,0	67,1	.	.	18,7	7,9	1,4	0,0	0,8	4,7	13 0 24	
.	2,0	1,8	72,1	.	.	16,8	3,2	3,3	0,0	1,2	4,6	13 0 25	
.	2,2	1,9	38,2	.	.	41,7	11,8	3,6	0,0	0,7	4,6	13 0 26	
.	2,6	2,5	69,0	.	.	21,7	1,6	2,2	0,1	0,0	5,4	13 0 27	
.	2,5	2,2	70,8	.	.	20,1	2,6	1,3	0,1	0,7	5,1	13 0 28	
.	2,3	2,1	62,8	.	.	23,0	5,5	2,8	0,0	0,6	5,7	13 0 29	
.	2,0	1,9	62,7	.	.	21,6	11,1	0,6	0,0	0,4	4,0	13 0 30	
.	2,6	2,3	71,6	.	.	17,5	0,9	3,8	0,0	1,9	5,9	13 0 31	
.	2,6	2,1	69,7	.	.	15,8	1,9	5,5	0,1	2,3	6,7	13 0 32	
.	2,4	2,2	63,1	.	.	24,1	6,6	0,9	0,0	0,0	5,0	13 0 33	
.	2,5	2,2	57,6	.	.	28,2	7,9	1,1	0,0	0,0	5,0	13 0 34	
.	2,0	1,7	72,7	.	.	14,7	1,6	6,3	0,0	1,5	4,5	13 0 35	
.	2,1	1,9	78,4	.	.	13,7	2,2	1,0	0,1	0,5	4,7	13 0 36	
.	2,3	2,1	76,8	.	.	13,5	3,7	0,9	0,0	0,3	4,9	13 0 37	
.	1,9	1,8	29,3	.	.	45,5	18,5	2,1	0,0	1,6	4,7	13 0 38	
.	2,3	2,0	48,7	.	.	27,5	17,2	1,8	0,0	0,9	4,8	13 0 39	
.	2,1	1,8	75,6	.	.	12,5	3,0	2,9	0,0	1,1	5,7	13 0 40	
.	3,1	2,7	55,9	.	.	24,6	4,8	7,0	0,1	3,0	7,6	13 0 41	
.	2,5	2,2	64,8	.	.	21,2	5,5	2,5	0,1	0,8	5,8	13	
4,5	11,6	8,8	42,9	-	0,1	12,2	2,9	0,8	0,4	0,2	41,4	03 1 01	
2,2	7,4	6,3	53,2	-	0,0	15,7	2,8	0,7	0,3	0,4	27,5	03 1 02	
2,8	6,8	6,3	47,8	1,1	0,3	23,1	2,8	0,6	0,4	0,2	25,8	03 1 03	
0,2	4,1	3,9	54,9	1,1	0,6	31,9	1,6	2,1	0,1	0,2	9,1	03 1 51	
0,4	6,0	5,7	52,8	0,0	0,0	32,8	1,0	0,7	0,1	0,2	12,6	03 1 52	
0,5	3,9	3,5	29,7	0,4	0,1	56,8	1,9	1,1	0,1	0,5	10,4	03 1 53	
0,4	4,6	4,2	62,1	0,0	0,0	24,0	1,0	0,6	0,1	0,4	11,2	03 1 54	
0,2	5,4	4,9	50,6	0,0	0,0	37,8	1,0	0,6	0,1	0,2	9,9	03 1 55	
0,3	4,6	4,2	31,0	0,0	0,0	55,9	1,6	0,8	0,1	0,3	10,1	03 1 56	
0,7	5,8	5,3	73,1	0,3	0,1	8,9	2,0	0,2	0,1	0,1	15,3	03 1 57	
0,4	4,4	4,0	69,6	0,0	0,1	18,3	0,8	1,2	0,1	0,2	10,0	03 1 58	
0,5	5,1	4,7	51,6	0,3	0,2	33,3	1,5	1,0	0,1	0,3	12,3	03 1	

1.2 ANTEILE DER ARTEN TATSÄCHLICHER NUTZUNG

SCHLUESSEL- NUMMER	REGIONALE GLIEDERUNG	BODEN- FLAECHE INSGESAMT (989)	DA					
			GEBAEUDE- UND FREIFLAECHE			BETRIEBSFLAECHE		ERHOLUNGS
			INSGESAMT (100/200)	DARUNTER		INSGESAMT (300)	DAR.	INSGESAMT (400)
				WOHNEN (130)	GEWERBE, IND. (170)		ABBAU- LAND (310)	
		HEKTAR	ANTEIL AN DER					
03 2 01	HANNOVER, KREISFREIE STADT	20 408	34,6	15,6	7,2	1,5	0,3	12,3
03 2 51	DIEPHOLZ	198 719	5,4	2,6	0,6	2,0	1,9	0,4
03 2 52	HAMELN-PYRMONT	79 612	5,9	3,5	0,7	0,4	0,2	0,8
03 2 53	HANNOVER	208 565	7,5	4,4	0,8	1,1	0,8	1,1
03 2 54	HILDESHEIM	120 529	6,3	3,5	0,9	0,5	0,3	1,1
03 2 55	HOLZMINDEN	69 252	3,9	2,3	0,5	0,3	0,2	0,8
03 2 56	NIENBURG (WESER)	139 844	4,8	2,0	0,5	1,5	1,4	0,9
03 2 57	SCHAUMBURG	67 555	8,3	5,0	0,8	0,8	0,3	0,7
03 2	REG.-BEZ. HANNOVER	904 484	6,7	3,6	0,8	1,1	0,9	1,0
03 3 51	CELLE	154 490	5,0	2,9	0,5	0,3	0,1	0,6
03 3 52	CUXHAVEN	207 216	4,8	2,5	0,3	0,6	0,6	0,5
03 3 53	HARBURG	124 438	7,7	5,5	0,6	0,3	0,2	0,7
03 3 54	LUECHOW-DANNENBERG	121 964	2,9	1,6	0,3	0,2	0,2	0,2
03 3 55	LUENEBURG	107 001	5,6	3,2	0,7	0,2	0,1	0,8
03 3 56	OSTERHOLZ	65 065	8,1	4,4	0,5	0,7	0,7	0,6
03 3 57	ROTENBURG (WUEMME)	206 975	4,3	2,0	0,3	0,7	0,6	0,4
03 3 58	SOLTAU-FALLINGBOSTEL	187 326	3,8	1,8	0,4	0,2	0,2	0,5
03 3 59	STADE	126 596	5,8	2,8	1,0	0,6	0,4	0,4
03 3 60	UELZEN	145 322	3,4	1,7	0,4	0,2	0,1	0,4
03 3 61	VERDEN	78 775	6,9	3,9	0,7	0,2	0,1	0,5
03 3	REG.-BEZ. LUENEBURG	1 525 168	5,0	2,7	0,5	0,4	0,3	0,5
03 4 01	DELMENHORST, KREISFREIE STADT	6 236	31,5	19,6	3,5	0,5	-	2,6
03 4 02	ENDEN, KREISFREIE STADT	11 240	14,3	5,9	4,5	0,5	-	1,1
03 4 03	OLDENBURG (OLDENBURG), KREISFREIE STADT	10 295	36,0	23,5	3,4	0,2	-	3,9
03 4 04	OSNABRUECK, KREISFREIE STADT	11 980	29,6	16,4	6,0	1,4	1,1	3,5
03 4 05	WILHELMSHAVEN, KREISFREIE STADT	10 337	26,6	9,6	7,6	2,4	-	4,7
03 4 51	AMMERLAND	72 812	8,3	4,3	0,6	0,6	0,5	0,6
03 4 52	AURICH	128 260	6,7	4,1	0,5	0,8	0,7	0,6
03 4 53	CLOPPENBURG	141 758	5,6	2,1	0,6	2,4	2,3	0,3
03 4 54	EMSLAND	288 036	4,9	2,0	0,7	2,2	2,1	0,3
03 4 55	FRIESLAND	60 755	7,4	4,5	0,8	0,2	0,1	0,7
03 4 56	GRAFSHAFT BENTHEIM	98 068	5,4	2,2	0,7	2,0	1,9	0,5
03 4 57	LEER	108 591	7,2	4,3	0,5	0,8	0,7	0,4
03 4 58	OLDENBURG (OLDENBURG)	106 283	6,2	3,0	0,4	0,4	0,3	0,4
03 4 59	OSNABRUECK	212 138	6,3	3,4	0,8	0,3	0,3	0,4
03 4 60	VECHTA	81 245	7,4	2,9	0,9	2,0	1,9	0,5
03 4 61	WESERMARSCH	82 178	5,2	2,9	0,9	0,2	0,0	0,5
03 4 62	WITTMUND	65 649	4,8	2,6	0,2	0,3	0,2	0,3
03 4	REG.-BEZ. WESER-EMS	1 495 860	6,8	3,4	0,8	1,2	1,1	0,5
03	NIEDERSACHSEN	4 735 187	6,1	3,2	0,8	0,8	0,7	0,7
05 1 11	DUESSELDORF, KREISFREIE STADT	21 699	31,6	13,9	5,1	2,2	1,0	7,1
05 1 12	DUISBURG, KREISFREIE STADT	23 283	35,2	14,4	11,5	1,8	0,2	6,1
05 1 13	ESSEN, KREISFREIE STADT	21 035	38,5	21,3	8,1	2,6	0,0	8,5
05 1 14	KREFELD, KREISFREIE STADT	13 752	30,9	15,5	6,7	0,8	0,1	7,2
05 1 16	MOENCHENGLADBACH, KREISFREIE STADT	17 043	25,5	12,7	3,6	0,6	0,3	3,5
05 1 17	MUELHEIM AN DER RUHR, KREISFREIE STADT	9 126	31,8	17,8	5,7	2,1	0,1	3,9
05 1 19	OBERHAUSEN, KREISFREIE STADT	7 703	39,7	27,9	8,0	5,3	0,1	3,8
05 1 20	REMSCHIED, KREISFREIE STADT	7 460	26,9	13,7	4,3	0,5	0,1	2,3
05 1 22	SOLINGEN, KREISFREIE STADT	8 946	29,9	17,4	4,7	0,4	0,0	2,9
05 1 24	WUPPERTAL, KREISFREIE STADT	18 837	28,8	15,2	4,2	1,6	1,1	5,4
05 1 54	KLEVE	123 130	7,4	3,3	0,5	0,4	0,2	0,5
05 1 58	METTMANN	40 710	21,7	11,5	3,3	2,1	1,4	2,2
05 1 62	NEUSS	57 608	14,9	7,9	2,2	2,9	1,3	2,0
05 1 66	VIERSEN	56 286	12,6	6,0	1,5	0,7	0,4	1,0
05 1 70	WESEL	104 225	10,8	5,2	1,5	1,7	1,0	1,0
05 1	REG.-BEZ. DUESSELDORF	528 845	17,4	8,7	2,9	1,5	0,6	2,4
05 3 13	AACHEN, KREISFREIE STADT	16 082	22,3	11,0	2,3	0,8	0,2	2,9
05 3 14	BONN, KREISFREIE STADT	14 123	31,2	17,4	2,1	0,4	0,2	3,9
05 3 15	KOELN, KREISFREIE STADT	40 512	31,3	13,4	6,7	1,7	1,1	9,7
05 3 16	LEVERKUSEN, KREISFREIE STADT	7 887	34,5	19,8	6,3	2,9	1,2	4,7
05 3 54	AACHEN	54 655	12,7	6,8	1,3	4,1	2,2	1,0
05 3 58	DUEREN	94 114	7,4	3,7	0,9	3,1	2,3	0,6
05 3 62	ERFTKREIS	70 484	13,1	6,9	2,3	8,3	7,5	1,0
05 3 66	EUSKIRCHEN	124 920	4,9	2,6	0,4	0,7	0,2	0,4
05 3 70	HEINSBERG	62 770	10,5	5,9	0,9	0,8	0,2	0,9
05 3 74	OBERBERGISCHER KREIS	91 807	9,8	5,4	0,9	0,4	0,2	0,5
05 3 78	RHEINISCH-BERGISCHER KREIS	43 763	14,8	8,6	1,0	0,3	0,1	0,6
05 3 82	RHEIN-SIEG-KREIS	115 343	11,5	6,3	0,7	0,7	0,4	0,8
05 3	REG.-BEZ. KOELN	736 460	12,0	6,3	1,4	2,0	1,4	1,3

*) STICHTAG 31.12.1992.

1) 100/200, 300 (OHNE 310), 400, 500, 940.

AN DER BODENFLAECHE 1993 NACH REGIONALER GLIEDERUNG IN DEUTSCHLAND *)

VON												SIEDLUNGS- UND VERKEHRS- FLAECHE	SCHLUESSEL- NUMMER
FLAECHE	VERKEHRSFLAECHE		LANDWIRTSCHAFTSFLAECHE			WALD- FLAECHE	WASSER- FLAECHE	FLAECHEN ANDERER NUTZUNG			INGSAMT 1)		
DAR.	INGSAMT (500)	DAR.	INGSAMT (600)	DARUNTER				INGSES. (900)	DARUNTER				
GRUEN- ANLAGE (420)		STRASSE, WEG, PLATZ (510-530)		MOOR (650)	HEIDE (660)	FRIED- HOF (940)	UNLAND (950)						
GESAMTFLAECHE IN %													
10,7	15,0	13,1	18,4	0,7	0,0	11,1	3,3	3,7	1,5	0,5	64,6	03 2 01	
0,2	5,0	4,7	76,0	2,7	0,2	8,9	2,0	0,3	0,0	0,0	10,9	03 2 51	
0,4	4,9	4,6	54,0	0,0	0,0	32,0	1,3	0,6	0,1	0,1	12,0	03 2 52	
0,6	5,9	5,3	61,4	2,2	0,1	19,4	2,9	0,7	0,1	0,1	15,0	03 2 53	
0,7	5,4	4,9	60,7	-	0,0	24,0	0,7	0,8	0,1	0,2	13,1	03 2 54	
0,3	4,3	4,0	43,3	0,2	0,0	45,7	1,2	0,7	0,1	0,3	9,0	03 2 55	
0,1	4,5	4,3	69,6	2,7	0,5	16,2	2,2	0,8	0,1	0,1	9,8	03 2 56	
0,3	5,4	5,0	57,3	0,0	0,0	25,4	1,6	0,6	0,1	0,1	14,9	03 2 57	
0,6	5,4	5,0	62,5	1,5	0,1	20,6	2,0	0,7	0,1	0,1	13,4	03 2	
0,3	4,3	3,6	39,4	0,8	0,7	44,9	1,5	4,0	0,1	0,1	10,3	03 3 51	
0,2	4,1	3,9	77,5	3,1	0,5	7,6	2,7	2,2	0,1	0,4	9,4	03 3 52	
0,2	4,9	4,3	56,5	0,6	1,7	27,4	1,6	0,9	0,1	0,3	13,4	03 3 53	
0,1	4,1	3,9	52,9	0,0	0,4	36,9	2,4	0,5	0,1	0,1	7,3	03 3 54	
0,4	4,0	3,6	52,1	0,1	0,4	31,9	2,0	3,5	0,1	0,2	10,6	03 3 55	
0,3	4,4	4,2	70,4	2,5	0,3	5,5	2,6	3,6	0,1	0,1	13,2	03 3 56	
0,2	4,4	4,1	74,9	3,8	1,9	14,0	0,8	0,4	0,1	0,1	9,2	03 3 57	
0,2	3,7	3,4	42,0	0,5	1,6	30,8	0,9	18,1	0,1	0,0	8,1	03 3 58	
0,1	3,6	3,4	74,6	1,5	0,2	6,6	6,9	1,5	0,1	0,5	10,1	03 3 59	
0,2	3,8	3,5	54,1	0,1	0,3	33,0	0,9	4,3	0,1	0,1	7,7	03 3 60	
0,2	5,1	4,7	72,1	1,5	0,5	11,8	2,6	0,9	0,1	0,2	12,7	03 3 61	
0,2	4,2	3,8	60,4	1,5	0,9	23,4	2,1	4,1	0,1	0,2	9,8	03 3	
1,8	8,7	7,9	49,4	-	0,0	2,5	2,2	2,6	0,5	0,0	43,9	03 4 01	
0,8	6,7	5,5	61,4	-	-	0,7	6,9	8,4	0,2	6,4	22,9	03 4 02	
2,9	12,4	11,0	37,9	1,0	0,1	2,1	4,1	3,4	0,4	0,2	52,9	03 4 03	
2,3	11,8	10,0	34,8	0,0	0,0	16,0	1,5	1,3	0,7	0,1	46,0	03 4 04	
3,4	8,1	7,4	39,5	-	0,0	1,4	5,7	12,6	0,4	9,1	41,2	03 4 05	
0,3	5,0	4,6	73,7	1,2	0,0	9,5	2,1	0,2	0,0	0,1	14,0	03 4 51	
0,3	4,2	4,1	77,2	1,0	0,0	3,2	2,8	4,4	0,1	2,5	11,7	03 4 52	
0,1	4,6	4,5	73,6	1,6	0,2	11,7	1,6	0,2	0,0	0,0	10,7	03 4 53	
0,1	4,7	4,5	67,7	2,8	1,1	16,5	2,5	1,1	0,0	0,1	10,1	03 4 54	
0,4	4,6	4,1	76,6	1,0	0,1	6,5	2,0	1,9	0,0	0,5	12,9	03 4 55	
0,2	4,4	4,1	71,4	1,3	1,7	14,7	1,6	0,2	0,1	0,0	12,9	03 4 56	
0,2	4,3	4,1	76,4	0,9	0,8	1,9	5,9	3,1	0,1	1,7	10,4	03 4 57	
0,2	5,4	5,0	68,3	0,7	0,3	16,7	1,5	1,1	0,1	0,1	12,1	03 4 58	
0,2	5,2	4,9	66,0	0,4	0,1	19,6	1,6	0,6	0,1	0,1	12,2	03 4 59	
0,3	5,1	5,0	71,3	1,4	0,0	11,9	1,5	0,3	0,1	0,0	13,2	03 4 60	
0,3	3,3	2,9	83,4	0,6	0,1	0,9	5,0	1,5	0,0	0,3	9,2	03 4 61	
0,1	3,8	3,6	78,9	0,7	0,1	5,4	2,1	4,5	0,0	4,0	9,0	03 4 62	
0,3	4,8	4,5	71,2	1,3	0,4	11,5	2,5	1,6	0,1	0,7	12,3	03 4	
0,4	4,8	4,4	62,7	1,2	0,5	20,8	2,1	2,1	0,1	0,4	11,7	03	
5,2	15,5	10,9	24,8	-	0,0	10,7	6,5	1,4	0,4	0,5	55,8	05 1 11	
4,6	14,8	10,4	21,6	-	0,0	8,3	10,0	2,2	0,9	0,5	58,7	05 1 12	
6,7	13,9	11,4	19,8	-	-	12,1	3,0	1,5	1,2	0,1	64,7	05 1 13	
4,3	11,6	9,9	39,0	-	0,2	6,7	2,5	1,4	0,9	0,1	51,2	05 1 14	
2,7	11,7	10,1	45,1	-	0,1	8,7	0,6	4,4	0,5	0,1	41,3	05 1 16	
2,8	12,9	10,4	28,0	0,0	-	16,9	2,6	1,8	0,9	0,8	51,5	05 1 17	
2,7	18,9	14,4	15,8	-	0,0	11,4	2,7	2,3	-	1,2	67,7	05 1 19	
1,8	9,2	8,0	30,8	-	0,0	28,3	1,4	0,7	0,5	0,1	39,3	05 1 20	
2,1	9,0	8,0	32,2	-	-	23,1	1,3	1,1	0,6	0,4	42,9	05 1 22	
4,4	11,2	9,5	27,6	-	-	23,0	1,0	1,5	0,8	0,3	46,7	05 1 24	
0,2	4,2	4,0	70,0	0,0	0,0	14,0	3,1	0,4	0,1	0,1	12,4	05 1 54	
1,4	9,0	7,9	45,6	-	0,1	16,7	2,0	0,7	0,2	0,3	33,7	05 1 58	
1,1	7,7	6,9	63,1	-	0,0	6,2	2,5	0,8	0,2	0,4	26,4	05 1 62	
0,5	7,7	5,8	58,1	-	0,1	17,3	1,5	0,4	0,2	0,2	21,9	05 1 66	
0,5	5,6	5,1	59,7	0,0	0,1	16,6	3,6	0,3	0,2	0,3	18,4	05 1 70	
1,6	8,1	6,8	52,4	0,0	0,0	14,1	3,1	1,0	0,3	0,3	29,1	05 1	
1,9	10,1	8,8	42,9	-	0,0	18,1	0,6	2,3	1,0	0,5	36,8	05 3 13	
2,8	11,6	10,7	18,8	-	-	27,8	4,1	2,2	1,0	0,9	47,9	05 3 14	
8,3	15,4	11,4	22,0	-	0,3	13,6	4,8	1,6	0,1	0,3	57,1	05 3 15	
3,7	12,1	10,7	30,0	-	-	10,4	4,1	1,2	0,3	0,5	53,3	05 3 16	
0,4	5,8	5,4	39,7	0,0	0,1	33,7	1,5	1,6	0,3	0,6	21,7	05 3 54	
0,3	5,7	5,0	61,7	-	0,0	18,9	1,8	0,8	0,1	0,1	14,6	05 3 58	
0,6	7,1	6,1	57,6	-	0,0	10,6	1,5	0,8	0,2	0,5	22,2	05 3 62	
0,2	5,5	5,2	48,9	0,0	0,0	35,6	0,9	3,1	0,1	0,9	11,3	05 3 66	
0,4	7,0	5,0	69,0	0,0	0,0	9,8	1,0	1,0	0,1	0,2	19,1	05 3 70	
0,2	6,4	5,7	41,8	-	0,0	38,9	1,8	0,4	0,1	0,2	17,0	05 3 74	
0,3	5,7	5,1	40,2	-	0,3	36,4	1,5	0,5	0,2	0,3	21,6	05 3 78	
0,4	7,4	6,8	47,9	0,0	0,3	29,1	1,9	0,7	0,1	0,3	20,1	05 3 82	
0,9	7,1	6,1	48,5	0,0	0,1	26,2	1,7	1,3	0,2	0,3	21,1	05 3	

1.2 ANTEILE DER ARTEN TATSÄCHLICHER NUTZUNG

SCHLÜSSEL- NUMMER	REGIONALE GLIEDERUNG	BODEN- FLÄCHE INSGESAMT (999) HEKTAR	DA					
			GEBÄUDE- UND FREIFLÄCHE			BETRIEBSFLÄCHE		ERHÖLUNGS
			INSGESAMT (100/200)	DARUNTER		INSGESAMT (300)	DAR.	INSGESAMT (400)
				WOHNEN (130)	GEWERBE, IND. (170)		ABBAU- LAND (310)	
05 5 12	BOTTROP, KREISFREIE STADT	10 060	22,0	11,2	4,0	4,6	1,3	2,7
05 5 13	GELSENKIRCHEN, KREISFREIE STADT	10 484	42,9	18,2	13,1	5,6	-	8,2
05 5 15	MÜNSTER, KREISFREIE STADT	30 245	16,9	7,8	1,6	0,5	0,1	1,8
05 5 54	BORKEN	141 739	7,4	3,0	0,8	0,2	0,1	0,6
05 5 58	COESFELD	110 979	5,6	2,2	0,5	0,2	0,1	0,5
05 5 62	RECKLINGHAUSEN	76 019	17,2	9,0	3,3	2,0	0,3	1,6
05 5 66	STEINFURT	179 153	7,6	3,4	0,7	0,5	0,3	0,5
05 5 70	WARENDORF	191 530	6,3	2,6	0,7	0,4	0,2	0,5
05 5	REG.-BEZ. MÜNSTER	890 209	9,2	4,1	1,2	0,7	0,2	0,8
05 7 11	BIELEFELD, KREISFREIE STADT	25 765	25,7	14,0	3,1	0,6	0,2	3,3
05 7 54	GUETERSLOH	96 713	11,2	4,7	1,3	0,3	0,2	0,6
05 7 58	HERFORD	44 991	17,2	9,3	2,1	0,4	0,2	0,8
05 7 62	HOEXTER	119 963	4,0	1,7	0,4	0,2	0,1	0,3
05 7 66	LIPPE	124 636	8,8	4,7	0,9	0,4	0,2	0,9
05 7 70	MINDEN-LUEBBECKE	115 198	9,4	4,8	0,9	0,5	0,4	0,5
05 7 74	PADERBORN	124 486	6,4	2,7	0,6	0,4	0,3	0,5
05 7	REG.-BEZ. DETMOLD	651 754	9,2	4,5	1,0	0,4	0,2	0,7
05 9 11	BOCHUM, KREISFREIE STADT	14 540	41,8	20,9	8,2	1,6	0,0	6,9
05 9 13	DORTMUND, KREISFREIE STADT	28 023	35,0	18,5	7,4	2,2	0,2	3,5
05 9 14	HAGEN, KREISFREIE STADT	16 036	20,3	10,6	3,9	1,3	0,6	2,5
05 9 15	HAMM, KREISFREIE STADT	22 610	18,1	8,9	3,4	1,1	0,0	1,5
05 9 16	HERNE, KREISFREIE STADT	5 141	44,8	23,6	10,6	1,9	0,0	6,1
05 9 54	ENNEPE-RUHR-KREIS	40 824	17,4	9,5	2,7	0,7	0,1	1,1
05 9 58	HOCHSAUERLANDKREIS	195 847	4,5	2,1	0,6	0,4	0,2	0,4
05 9 62	MAERKISCHER KREIS	105 893	9,6	5,2	1,5	0,5	0,3	0,6
05 9 66	OLPE	71 034	5,6	2,9	0,7	0,3	0,1	0,4
05 9 70	SIEGEN-WITTGENSTEIN	113 142	7,2	4,1	1,3	0,2	0,0	0,4
05 9 74	SOEST	132 747	6,9	3,0	0,7	0,6	0,3	0,6
05 9 78	UNNA	54 250	16,8	8,7	2,5	1,3	0,1	1,3
05 9	REG.-BEZ. ARNSBERG	799 887	10,3	5,3	1,7	0,6	0,2	0,9
05	NORDRHEIN-WESTFALEN	3 407 155	11,3	5,6	1,6	1,0	0,5	1,2
07 1 11	KOBLENZ, KREISFREIE STADT	10 507	18,7	8,1	1,8	0,7	0,2	4,0
07 1 31	AHRWEILER	78 695	3,9	2,1	0,3	0,4	0,2	1,6
07 1 32	ALTENKIRCHEN (WESTERWALD)	64 198	7,1	4,1	0,8	0,3	0,1	1,2
07 1 33	BAD KREUZNACH	86 346	4,9	2,2	0,4	0,6	0,4	1,2
07 1 34	BIRKENFELD	79 800	3,6	1,8	0,3	0,3	0,1	1,0
07 1 35	COCHEN-ZELL	71 944	3,1	1,1	0,2	0,1	0,0	0,8
07 1 37	MAYEN-KOBLENZ	81 713	6,0	2,8	1,0	1,3	0,6	1,6
07 1 38	NEULIED	62 682	7,4	4,1	0,9	0,8	0,3	1,9
07 1 40	RHEIN-HUNSRUECK-KREIS	96 288	3,4	1,7	0,3	0,2	0,0	0,8
07 1 41	RHEIN-LAHN-KREIS	78 239	3,9	2,1	0,3	0,4	0,2	1,4
07 1 43	WESTERWALDKREIS	98 879	6,0	3,2	0,9	1,4	1,0	1,6
07 1	REG.-BEZ. KOBLENZ	809 283	5,0	2,5	0,6	0,6	0,3	1,3
07 2 11	TRIER, KREISFREIE STADT	11 716	15,5	6,8	2,3	0,4	0,1	4,3
07 2 31	BERNKASTEL-WITTLICH	117 770	2,9	1,1	0,4	0,3	0,1	1,1
07 2 32	BITBURG-PRUEM	162 623	2,3	0,9	0,1	0,1	0,1	0,8
07 2 33	DAUN	91 068	2,5	1,0	0,2	0,6	0,4	1,3
07 2 35	TRIER-SAARBURG	109 079	3,1	1,4	0,2	0,3	0,1	1,5
07 2	REG.-BEZ. TRIER	492 287	3,0	1,2	0,3	0,3	0,1	1,2
07 3 11	FRANKENTHAL (PFALZ), KREISFREIE STADT	4 378	18,1	8,4	2,9	0,5	-	3,6
07 3 12	KAISERSLAUTERN, KREISFREIE STADT	13 970	15,8	6,9	1,9	0,2	-	2,3
07 3 13	LANDAU IN DER PFALZ, KREISFREIE STADT	8 295	10,7	4,5	1,5	0,6	0,0	2,2
07 3 14	LUDWIGSHAFEN AM RHEIN, KREISFREIE STADT	7 767	33,3	11,7	13,0	0,9	0,1	7,3
07 3 15	MAINZ, KREISFREIE STADT	9 775	26,5	12,4	3,6	1,0	0,8	4,9
07 3 16	NEUSTADT A.D. WEINSTRASSE, KREISFR. STADT	11 707	8,9	4,3	0,6	0,4	0,0	2,6
07 3 17	PIRMAESENS, KREISFREIE STADT	6 140	11,7	6,9	1,6	0,8	0,0	6,9
07 3 18	SPEYER, KREISFREIE STADT	4 259	24,4	8,7	6,6	4,6	3,1	4,0
07 3 19	WORMS, KREISFREIE STADT	10 873	13,1	5,9	2,5	0,9	0,2	4,2
07 3 20	ZWEIBRUECKEN, KREISFREIE STADT	7 054	13,1	6,7	1,4	0,3	-	2,6
07 3 31	ALZEY-WORMS	58 805	4,6	2,4	0,3	0,3	0,2	1,4
07 3 32	BAD DUERKHEIM	59 491	5,0	2,8	0,4	0,4	0,1	1,7
07 3 33	DONNERSBERGKREIS	64 544	3,4	1,7	0,2	0,4	0,1	1,0
07 3 34	GERMERSHEIM	46 325	7,2	3,2	1,3	1,1	0,7	1,4
07 3 35	KAISERSLAUTERN	63 982	4,7	2,7	0,3	0,2	0,0	1,2
07 3 36	KUSEL	55 206	4,0	2,2	0,3	0,8	0,3	1,4
07 3 37	SUEDLICHE WEINSTRASSE	63 990	4,4	2,1	0,3	0,2	0,1	1,3
07 3 38	LUDWIGSHAFEN	30 487	9,7	5,8	0,6	1,9	1,3	2,5
07 3 39	MAINZ-BINGEN	60 586	6,4	3,2	0,6	0,8	0,3	1,7
07 3 40	PIRMAESENS	95 379	2,8	1,7	0,2	0,2	0,0	1,5
07 3	REG.-BEZ. RHEINMESSEN-PFALZ	683 014	6,3	3,2	0,7	0,6	0,2	1,7

*) STICHTAG 31.12.1992.

1) 100/200, 300 (DANE 310), 400, 500, 940.

AN DER BODENFLAECHEN 1993 NACH REGIONALER GLIEDERUNG IN DEUTSCHLAND *)

VON												
FLAECHEN-GRUENANLAGE (420)	VERKEHRSFLAECHEN		LANDWIRTSCHAFTSFLAECHEN			WALD-FLAECHEN (700)	WASSER-FLAECHEN (800)	FLAECHEN ANDERER NUTZUNG			SIEDLUNGS- UND VERKEHRS-FLAECHEN INSGESAMT 1)	SCHLUESSEL-NUMMER
	INSGESAMT (500)	DAR. STRASSE, WEG, PLATZ (510-530)	INSGESAMT (600)	DARUNTER				INSGES. (900)	DARUNTER			
		MOOR (650)		HEIDE (660)	FRIED-HOF (940)				UNLAND (950)			
2,0	10,2	8,6	37,0	-	0,1	20,3	1,6	1,6	0,6	1,0	38,7	05 5 12
5,9	15,2	12,5	17,5	-	-	5,7	3,1	1,9	1,6	0,1	73,4	05 5 13
1,1	7,4	6,2	53,9	0,0	0,0	15,2	2,5	1,8	0,1	0,1	26,6	05 5 15
0,4	5,0	4,7	70,7	0,2	0,4	14,9	1,0	0,2	0,0	0,0	13,2	05 5 54
0,2	4,7	4,3	72,8	-	0,8	14,6	1,5	0,2	0,1	0,1	10,9	05 5 58
0,8	8,5	7,4	41,6	0,3	0,3	25,2	3,2	0,7	0,4	0,1	29,4	05 5 62
0,2	5,3	4,6	70,4	0,1	0,3	14,0	1,5	0,3	0,0	0,0	13,5	05 5 66
0,3	4,4	3,9	74,3	0,0	0,0	12,5	1,3	0,2	0,1	0,1	11,5	05 5 70
0,5	5,6	5,0	66,4	0,1	0,3	15,2	1,6	0,4	0,1	0,1	16,2	05 5
2,6	8,7	8,0	41,4	0,0	0,3	18,8	0,6	0,9	0,6	0,2	38,7	05 7 11
0,3	5,5	5,0	67,2	0,0	0,0	12,7	1,1	1,5	0,1	0,1	17,5	05 7 54
0,3	7,7	7,2	64,2	-	0,0	8,2	1,1	0,6	0,3	0,1	26,1	05 7 58
0,2	4,5	4,0	61,0	0,0	0,0	28,6	0,9	0,5	0,1	0,3	9,0	05 7 62
0,5	4,5	4,2	52,5	0,0	0,5	28,1	0,8	4,0	0,2	0,1	14,6	05 7 66
0,3	6,2	5,9	69,5	0,4	0,0	10,9	2,3	0,6	0,1	0,2	16,5	05 7 70
0,3	5,1	4,6	55,8	0,0	0,1	27,3	0,9	3,7	0,0	0,1	12,1	05 7 74
0,4	5,4	5,0	60,2	0,1	0,1	21,0	1,2	2,0	0,1	0,2	15,6	05 7
5,3	14,7	12,0	26,3	-	0,0	5,6	1,1	2,0	1,7	0,3	66,7	05 9 11
2,1	14,3	11,1	31,8	-	-	9,8	1,8	1,5	1,2	0,2	56,1	05 9 13
1,7	9,4	7,6	21,7	-	0,0	41,4	2,3	1,2	0,6	0,5	33,5	05 9 14
0,8	8,1	6,5	59,1	-	-	7,9	2,3	1,9	0,2	0,3	28,9	05 9 15
4,8	18,9	13,5	17,8	-	0,0	4,3	4,7	1,5	1,1	0,3	72,8	05 9 16
0,6	6,8	5,8	41,7	-	0,0	30,0	1,5	0,9	0,3	0,5	26,2	05 9 54
0,2	4,8	4,6	32,8	0,0	0,1	55,7	0,9	0,4	0,1	0,2	10,1	05 9 58
0,3	4,8	4,4	33,0	-	0,0	49,5	1,2	0,8	0,2	0,3	15,4	05 9 62
0,2	5,9	5,6	26,2	-	0,0	59,4	1,8	0,4	0,1	0,2	12,2	05 9 66
0,2	6,0	5,5	20,3	-	0,0	64,5	0,7	0,6	0,1	0,2	14,0	05 9 70
0,3	5,3	5,1	64,5	0,0	0,0	19,7	1,9	0,7	0,1	0,2	13,1	05 9 74
0,6	7,9	6,9	58,3	-	0,0	11,6	1,7	1,0	0,4	0,0	27,7	05 9 78
0,5	6,3	5,6	38,2	0,0	0,0	41,7	1,4	0,7	0,2	0,2	18,1	05 9
0,7	6,4	5,7	52,6	0,0	0,1	24,7	1,7	1,0	0,2	0,2	19,6	05
3,3	9,6	8,3	26,2	-	-	27,3	5,4	8,0	0,6	0,4	33,4	07 1 11
1,1	6,8	6,6	34,0	-	-	51,3	1,6	0,4	0,1	0,3	12,6	07 1 31
1,0	5,9	5,5	32,4	-	-	50,1	1,0	2,0	0,1	0,1	14,6	07 1 32
0,9	5,7	5,4	47,4	0,0	0,0	38,1	1,0	1,1	0,1	0,3	12,2	07 1 33
0,8	4,5	4,3	31,3	-	-	43,9	0,5	14,9	0,1	0,3	9,3	07 1 34
0,7	5,5	5,4	39,6	-	0,0	48,4	1,7	0,8	0,0	0,3	9,6	07 1 35
1,2	6,5	6,1	50,7	-	-	30,6	1,8	1,5	0,1	0,9	14,8	07 1 37
1,4	6,2	5,9	36,2	-	-	44,9	2,1	0,5	0,1	0,3	16,1	07 1 38
0,6	6,4	5,8	43,0	-	-	44,7	0,9	0,5	0,1	0,1	10,9	07 1 40
1,1	5,9	5,5	39,7	-	-	46,2	1,8	0,8	0,1	0,6	11,4	07 1 41
1,1	6,3	6,0	40,8	0,0	-	40,6	1,4	1,8	0,1	0,3	14,4	07 1 43
1,0	6,1	5,7	39,7	0,0	0,0	43,3	1,4	2,5	0,1	0,4	12,8	07 1
3,7	8,4	7,0	25,0	-	-	40,6	3,5	2,2	0,3	0,5	28,9	07 2 11
0,9	5,7	5,4	38,7	-	-	49,2	1,5	0,6	0,0	0,3	9,9	07 2 31
0,7	4,9	4,7	55,2	-	-	35,3	0,6	0,8	0,0	0,2	8,0	07 2 32
1,1	6,4	6,0	43,7	0,0	0,0	44,3	0,7	0,4	0,0	0,2	10,5	07 2 33
1,2	5,8	5,3	42,0	-	-	45,4	1,2	0,8	0,0	0,3	10,6	07 2 35
1,0	5,6	5,3	45,5	0,0	0,0	42,7	1,0	0,7	0,0	0,2	10,0	07 2
2,6	10,4	9,9	63,0	-	-	1,3	2,1	1,0	0,5	0,1	33,1	07 3 11
1,7	7,6	6,0	10,8	-	-	62,2	0,6	0,5	0,3	0,1	26,2	07 3 12
1,8	7,6	6,8	44,4	-	-	30,8	0,5	3,1	0,2	0,1	21,3	07 3 13
5,5	14,4	12,4	34,0	-	-	3,4	5,4	1,4	0,7	0,4	56,4	07 3 14
3,5	13,7	11,5	45,8	-	-	2,9	3,3	1,8	0,8	0,2	46,1	07 3 15
1,7	6,1	4,8	37,9	-	-	43,1	0,6	0,4	0,2	0,1	18,1	07 3 16
6,4	8,2	7,8	31,6	-	-	38,0	0,4	2,4	0,6	0,2	28,1	07 3 17
2,7	10,2	9,0	23,1	-	-	22,2	8,4	3,1	0,4	0,6	40,6	07 3 18
3,6	9,9	9,2	63,7	-	-	2,8	4,4	1,0	0,3	0,1	28,3	07 3 19
2,2	9,4	7,3	49,2	-	-	20,5	0,9	4,0	0,3	0,7	25,6	07 3 20
1,2	7,0	6,6	80,1	-	-	4,6	1,4	0,6	0,1	0,3	13,3	07 3 31
1,4	4,3	4,0	36,3	-	-	51,5	0,5	0,3	0,1	0,1	11,4	07 3 32
0,8	4,9	4,6	57,9	-	-	31,7	0,5	0,2	0,1	0,1	9,6	07 3 33
1,0	4,9	4,4	40,6	-	-	35,7	4,3	0,8	0,1	0,1	13,9	07 3 34
0,9	4,8	4,4	36,4	-	-	48,7	0,5	3,6	0,1	0,2	10,9	07 3 35
1,2	5,9	5,6	56,2	-	-	29,7	0,7	1,4	0,1	0,2	11,8	07 3 36
1,1	5,0	4,8	43,3	-	0,0	44,9	0,7	0,2	0,1	0,1	10,9	07 3 37
1,5	6,3	6,0	58,0	-	-	16,6	4,4	0,8	0,2	0,2	19,2	07 3 38
1,4	7,1	6,4	65,3	0,0	-	14,9	3,2	0,7	0,1	0,2	15,8	07 3 39
1,3	4,2	3,9	28,0	0,0	-	62,3	0,6	0,4	0,1	0,1	8,7	07 3 40
1,4	5,8	5,3	47,4	0,0	0,0	35,7	1,5	1,0	0,1	0,2	14,3	07 3

1.2 ANTEILE DER ARTEN TATSÄCHLICHER NUTZUNG

SCHLUESSEL- NUMMER	REGIONALE GLIEDERUNG	BODEN- FLAECHE INSGESAMT (999) HEKTAR	DA					
			GEBAEUDE- UND FREIFLAECHE			BETRIEBSFLAECHE		ERHOLUNGS
			INSGESAMT (100/200)	DARUNTER		INSGESAMT (300)	DAR.	INSGESAMT (400)
				WOHNEN (130)	GEMERBE, IND. (170)		ABBAU- LAND (310)	
07 9 32	GEMEINSCHFTL. DEUTSCH-LUXEMBG. HOH.-GEB.	234	-	-	-	-	-	-
07 9 35	GEMEINSCHFTL. DEUTSCH-LUXEMBG. HOH.-GEB.	386	0,3	-	-	-	-	-
07 9	GEMEINSCHFTL. DEUTSCH-LUXEMBG. HOH.-GEB.	620	0,2	-	-	-	-	-
07	RHEINLAND-PFALZ	1 985 204	4,9	2,4	0,6	0,5	0,2	1,4
10 0 41	STADTVERBAND SAARBRUECKEN	41 061	19,0	10,8	2,7	1,7	0,1	1,3
10 0 42	MERZIG-WADERN	55 478	6,3	4,2	0,6	0,5	0,3	0,5
10 0 43	NEUNKIRCHEN	24 914	14,7	8,8	1,6	1,7	0,5	0,9
10 0 44	SAARLOUIS	45 911	13,1	7,4	2,0	1,4	0,2	0,8
10 0 45	SAARPFALZ-KREIS	42 049	11,2	6,7	1,6	0,5	0,1	0,6
10 0 46	SANKT WENDEL	47 612	6,7	4,6	0,4	0,3	0,2	0,5
10	SAARLAND	257 026	11,2	6,8	1,4	0,9	0,2	0,7
14 0 01	CHEMNITZ, STADTKREIS	12 974	27,8	0,0	0,1	0,2	0,2	3,3
14 0 02	DRESDEN, STADTKREIS	22 575	29,5	0,1	0,0	0,4	0,4	3,0
14 0 03	GOERLITZ, STADTKREIS	2 585	34,4	0,1	.	0,5	0,5	4,2
14 0 04	LEIPZIG, STADTKREIS	14 855	32,9	0,0	.	2,9	2,6	6,7
14 0 05	PLAUEN, STADTKREIS	5 831	15,5	0,1	0,5	0,1	0,1	1,5
14 0 06	ZWICKAU, STADTKREIS	5 983	26,7	1,8	0,8	1,2	1,2	2,2
14 0 11	ANNABERG	38 231	4,0	0,0	0,0	0,2	0,2	0,3
14 0 12	AUE	36 474	5,5	.	.	0,1	0,1	0,5
14 0 13	AUERBACH	22 881	6,9	0,0	0,2	0,2	0,2	0,6
14 0 14	BAUTZEN	68 865	5,2	0,0	.	0,7	0,7	0,5
14 0 15	BISCHOFSDORF	31 640	6,1	0,0	0,0	0,4	0,4	0,3
14 0 16	BORNA	36 417	7,5	.	.	19,9	19,9	0,8
14 0 17	BRAND-ERBISDORF	35 376	3,3	.	.	0,0	0,0	0,2
14 0 18	CHEMNITZ	29 069	8,5	0,0	0,1	0,3	0,3	0,5
14 0 19	DELITZSCH	38 436	5,0	0,0	.	9,1	9,1	0,3
14 0 20	DIPPOLDISWALDE	45 841	2,9	0,0	0,0	0,1	0,1	0,4
14 0 21	DOEBELN	42 397	4,7	.	.	0,2	0,2	0,3
14 0 22	DRESDEN	35 652	8,0	0,0	0,0	0,1	0,1	0,8
14 0 23	EILENBURG	48 337	3,5	0,0	.	0,3	0,3	0,3
14 0 24	FLOEHA	26 333	4,6	.	.	0,3	0,1	0,3
14 0 25	FREIBERG	30 999	5,9	.	.	0,3	0,3	0,3
14 0 26	FREITAL	30 859	5,9	0,0	0,0	0,1	0,1	0,4
14 0 27	GETTHAIN	27 156	3,7	.	.	1,6	1,6	0,2
14 0 28	GLAUCHAU	17 457	8,4	0,0	0,0	1,0	0,4	1,1
14 0 29	GOERLITZ	35 913	4,8	0,0	0,0	5,8	5,8	0,2
14 0 30	GRIMMA	45 657	4,3	0,0	.	1,0	1,0	0,4
14 0 31	GROSSENHAIN	45 348	2,8	0,0	.	0,1	0,1	0,3
14 0 32	HAINICHEN	31 838	5,7	0,1	0,0	0,3	0,3	0,3
14 0 33	HOHENSTEIN-ERNSTTHAL	13 417	9,5	0,0	0,3	0,7	0,7	0,8
14 0 34	HOYERSNERDA	66 836	4,1	.	.	10,8	10,8	0,5
14 0 35	KAMENZ	61 664	2,8	0,0	0,0	1,0	1,0	0,2
14 0 36	KLINGENTHAL	23 609	3,2	0,1	0,1	0,1	0,1	0,3
14 0 37	LEIPZIG	43 829	7,5	0,0	.	10,0	10,0	0,9
14 0 38	LOEBAU	39 992	5,9	.	.	0,2	0,2	0,3
14 0 39	MARIENBERG	43 390	4,1	.	.	0,2	0,2	0,3
14 0 40	MEISSEN	50 573	5,0	0,0	0,0	0,3	0,3	0,3
14 0 41	NIESKY	52 081	3,8	0,0	.	1,8	1,6	0,3
14 0 42	OELSCHITZ	34 825	3,0	0,0	0,0	0,3	0,3	0,3
14 0 43	OSCHATZ	45 848	3,3	.	.	0,5	0,5	0,3
14 0 44	PIRNA	52 605	4,6	0,0	.	0,5	0,5	0,5
14 0 45	PLAUEN	37 717	2,9	0,0	0,0	0,2	0,2	0,4
14 0 46	REICHENBACH	15 969	7,2	0,5	0,2	0,4	0,3	0,8
14 0 47	RIESA	36 920	5,5	0,0	.	0,5	0,2	0,4
14 0 48	ROCHLITZ	30 819	3,8	0,0	.	0,8	0,8	0,4
14 0 49	SCHWARZENBERG	19 764	6,1	.	.	0,0	0,0	0,5
14 0 50	SEBNITZ	36 131	3,4	0,0	.	0,2	0,2	0,2
14 0 51	STOLLBERG	19 593	8,2	.	.	0,0	0,0	0,6
14 0 52	TORGAU	61 194	3,0	.	.	0,2	0,2	0,2
14 0 53	WEISSWASSER	52 484	4,2	.	.	9,0	9,0	0,6
14 0 54	HERDAU	20 550	5,7	0,1	0,2	0,1	0,1	0,6
14 0 55	MURZEN	36 225	4,5	0,0	.	1,1	1,1	0,3
14 0 56	ZITTAU	25 582	7,7	.	.	1,8	1,8	0,9
14 0 57	ZSCHOPAU	21 416	5,3	0,0	0,0	0,1	0,1	0,3
14 0 58	ZWICKAU	33 185	5,1	0,2	0,1	0,2	0,2	0,6
14	SACHSEN	1 840 914	5,6	.	.	2,0	2,0	0,5

*) STICHTAG 31.12.1992.
1) 100/200, 300 (OHNE 310), 400, 500, 940.

AN DER BODENFLAECHE 1993 NACH REGIONALER GLIEDERUNG IN DEUTSCHLAND *)

VON												SIEDLUNGS- UND VERKEHRS- FLAECHE INSGESAMT 1)	SCHLUESSEL- NUMMER
FLAECHE DAR. GRUEN- ANLAGE (420)	VERKEHRSFLAECHE		LANDWIRTSCHAFTSFLAECHE			WALD- FLAECHE (700)	WASSER- FLAECHE (800)	FLAECHE ANDERER NUTZUNG					
	INSGESAMT (500)	DAR. STRASSE, WEG, PLATZ (510-530)	INSGESAMT (600)	DARUNTER				INSGES. (900)	DARUNTER				
				MOOR (650)	HEIDE (660)				FRIED- HOF (940)	UNLAND (950)			
GESAMTFLAECHE IN %													
-	0,1	0,1	0,0	-	0,0	-	99,7	0,2	-	0,2	0,1	07 9 32	
-	0,1	0,1	0,0	-	0,0	-	99,2	0,5	-	0,5	0,3	07 9 35	
-	0,0	0,0	0,0	-	0,0	-	99,4	0,4	-	0,4	0,2	07 9	
1,1	5,9	5,5	43,8	0,0	0,0	40,5	1,4	1,6	0,1	0,3	12,6	07	
0,6	8,0	6,5	26,7	-	0,1	41,6	0,8	1,0	0,5	0,4	30,4	10 0 41	
0,2	4,4	4,1	48,9	0,0	0,0	37,7	0,9	0,7	0,1	0,4	11,5	10 0 42	
0,4	6,9	5,9	44,0	0,0	0,0	29,4	0,7	1,6	0,3	0,8	24,0	10 0 43	
0,3	5,5	4,8	51,6	0,0	0,1	24,2	1,5	1,8	0,2	0,9	20,9	10 0 44	
0,2	5,6	4,9	46,9	0,0	0,1	33,1	0,6	1,4	0,2	0,8	18,1	10 0 45	
0,2	6,6	6,0	51,1	0,0	0,1	32,4	0,9	1,4	0,1	1,1	14,0	10 0 46	
0,3	6,0	5,3	45,5	0,0	0,1	33,4	0,9	1,3	0,2	0,7	18,9	10	
0,0	10,8	8,1	43,4	.	.	9,8	0,9	3,6	0,5	0,7	42,5	14 0 01	
.	10,4	8,0	23,6	.	.	26,5	2,1	4,5	0,7	0,9	43,6	14 0 02	
0,1	11,6	7,9	40,7	.	.	4,9	1,4	2,3	1,3	0,5	51,5	14 0 03	
0,0	13,6	9,4	27,4	.	0,0	7,5	2,2	6,9	1,4	0,4	54,8	14 0 04	
0,0	8,5	6,8	49,4	.	.	20,4	0,8	3,8	0,8	1,7	26,3	14 0 05	
0,0	10,6	6,4	44,3	.	.	7,4	1,2	6,7	0,5	4,9	39,9	14 0 06	
.	3,5	2,9	41,3	.	0,0	45,2	0,6	5,0	0,1	2,3	7,9	14 0 11	
.	3,5	3,0	28,6	.	0,0	56,4	2,0	3,4	0,1	1,5	9,5	14 0 12	
0,0	3,9	3,2	41,9	.	.	44,0	0,5	2,0	0,1	1,2	11,5	14 0 13	
0,0	3,2	2,7	61,4	.	0,0	20,4	3,9	4,8	0,1	0,8	9,0	14 0 14	
0,0	3,7	3,1	62,0	.	0,0	25,6	0,8	1,0	0,1	0,6	10,1	14 0 15	
0,0	3,2	2,5	50,8	.	0,0	7,4	4,6	5,9	0,1	0,0	11,5	14 0 16	
0,0	2,5	2,1	63,6	.	0,0	27,6	1,5	1,3	0,0	0,7	6,1	14 0 17	
0,0	4,2	3,5	70,4	.	.	13,9	0,8	1,3	0,1	0,2	13,4	14 0 18	
0,0	3,4	2,6	75,2	.	0,0	3,9	0,9	2,2	0,1	0,2	8,7	14 0 19	
0,0	2,6	2,4	56,7	.	.	34,6	1,2	1,5	0,0	0,9	6,0	14 0 20	
0,0	3,8	3,1	83,4	.	0,0	5,5	0,9	1,2	0,1	0,3	8,9	14 0 21	
0,0	4,1	3,5	63,9	.	0,0	19,5	2,4	1,2	0,1	0,3	13,0	14 0 22	
0,0	3,0	2,6	62,1	.	0,0	28,4	1,5	2,9	0,0	0,7	6,8	14 0 23	
0,0	3,6	2,6	66,1	.	0,0	23,1	0,7	1,3	0,1	0,4	8,7	14 0 24	
0,0	3,1	2,7	73,3	.	0,0	14,6	0,7	1,8	0,1	1,3	9,4	14 0 25	
0,0	3,3	2,9	60,6	.	0,0	28,3	0,5	0,9	0,1	0,0	9,7	14 0 26	
0,0	3,0	2,4	79,1	.	0,0	10,3	1,2	0,9	0,1	0,2	7,0	14 0 27	
0,0	4,1	3,3	68,8	.	0,0	12,0	1,3	3,2	0,1	1,4	14,4	14 0 28	
0,0	2,8	2,4	68,5	.	.	16,4	0,7	0,9	0,1	0,6	7,8	14 0 29	
0,0	3,4	2,9	67,0	.	0,0	19,8	1,4	2,8	0,0	0,7	8,1	14 0 30	
0,0	2,7	2,4	71,9	.	0,0	16,7	2,2	3,4	0,0	0,2	5,8	14 0 31	
0,0	3,2	2,8	74,3	.	0,0	14,6	1,2	0,5	0,1	0,2	9,2	14 0 32	
0,0	4,5	3,6	68,7	.	0,0	13,9	0,7	1,2	0,1	0,9	14,9	14 0 33	
0,0	3,5	2,7	22,4	.	.	45,7	5,1	7,8	0,1	2,9	8,1	14 0 34	
0,0	2,5	2,2	44,5	.	0,1	34,9	1,8	12,4	0,0	2,3	5,5	14 0 35	
0,0	2,9	2,5	20,0	.	0,0	71,2	0,7	1,7	0,0	1,5	6,4	14 0 36	
0,0	5,2	3,3	67,3	.	0,0	5,5	1,7	2,0	0,1	0,4	13,7	14 0 37	
0,0	3,9	3,0	68,6	.	0,0	19,5	0,5	1,1	0,1	0,3	10,2	14 0 38	
0,0	3,1	2,7	40,2	.	0,1	47,9	1,1	3,2	0,0	1,2	7,5	14 0 39	
0,0	3,7	3,0	78,3	.	0,0	10,0	1,3	1,1	0,1	0,4	9,1	14 0 40	
0,0	3,3	2,9	41,7	.	0,0	39,8	6,6	2,9	0,0	1,4	7,4	14 0 41	
0,0	3,1	2,7	50,1	.	0,0	38,2	1,1	3,9	0,1	0,8	6,4	14 0 42	
0,0	2,7	2,5	70,6	.	0,0	20,3	1,1	1,2	0,0	0,5	6,4	14 0 43	
0,0	3,2	2,7	47,4	.	0,0	40,8	1,5	1,5	0,1	0,9	8,3	14 0 44	
0,0	3,2	2,6	60,1	.	.	28,1	2,1	3,1	0,0	1,0	6,6	14 0 45	
0,0	5,0	4,1	64,7	.	0,0	19,7	0,6	1,6	0,1	1,0	13,2	14 0 46	
0,0	3,9	2,8	68,5	.	0,0	7,3	2,7	10,2	0,1	0,5	10,1	14 0 47	
0,0	3,5	2,7	78,1	.	0,0	11,7	1,0	0,8	0,1	0,3	7,7	14 0 48	
0,0	3,5	2,7	26,6	.	.	58,8	0,7	3,7	0,1	1,6	10,2	14 0 49	
0,0	3,1	2,5	55,7	.	0,0	35,9	0,5	1,0	0,0	0,7	6,8	14 0 50	
.	4,1	3,3	61,5	.	.	22,9	0,7	1,9	0,1	1,3	13,1	14 0 51	
.	2,7	2,5	62,1	.	0,0	27,3	2,3	2,1	0,1	0,4	6,0	14 0 52	
.	2,7	2,3	17,9	.	0,0	60,5	2,3	2,7	0,1	0,3	7,6	14 0 53	
0,0	3,9	2,9	68,3	.	0,0	19,1	0,8	1,5	0,1	0,4	10,9	14 0 54	
0,0	3,2	2,7	70,4	.	0,0	15,7	1,7	3,0	0,1	1,0	8,1	14 0 55	
.	4,3	3,6	59,7	.	0,0	23,3	0,7	1,6	0,1	0,6	13,0	14 0 56	
.	3,7	3,1	58,0	.	0,0	30,2	0,7	1,7	0,1	1,6	9,3	14 0 57	
0,0	3,5	3,0	65,3	.	0,0	21,5	1,0	2,8	0,1	1,3	9,2	14 0 58	
0,0	3,6	3,0	57,0	.	0,0	26,4	1,8	3,0	0,1	0,9	9,9	14	

1.2 ANTEILE DER ARTEN TATSÄCHLICHER NUTZUNG

SCHLUESSEL- NUMMER	REGIONALE GLIEDERUNG	BODEN- FLAECHE INSGESAMT (999) HEKTAR	DA					
			GEBAEUDE- UND FREIFLAECHE			BETRIEBSFLAECHE		ERHOLUNGS
			INSGESAMT (100/200)	DARUNTER		INSGESAMT (300)	DAR.	INSGESAMT (400)
				WOHNEN (130)	GEWERBE, IND. (170)		ABBAU- LAND (310)	
							ANTEIL AN DER	
15 1 01	DESSAU, STADTKREIS	12 619	13,2	.	.	-	-	1,7
15 1 12	BERNBURG	38 968	4,2	.	.	1,9	1,3	0,3
15 1 13	BITTERFELD	45 446	6,7	.	.	6,9	6,3	0,5
15 1 18	GRAEFENHAINICHEN	46 516	3,0	.	.	3,6	3,6	0,4
15 1 24	JESSEN	62 085	2,4	.	.	0,3	0,3	0,2
15 1 26	KOETHEN	48 036	4,4	.	.	0,4	0,4	0,3
15 1 34	ROSSLAU	40 283	3,5	.	.	0,2	0,2	0,2
15 1 44	WITTENBERG	60 867	4,4	.	.	0,3	0,3	0,4
15 1 47	ZERBST	70 773	2,2	.	.	0,2	0,2	0,2
15 2 02	HALLE/ SAALE, STADTKREIS	13 507	23,9	.	.	0,2	0,2	3,8
15 2 11	ASCHERSLEBEN	38 305	4,7	.	.	2,8	2,8	0,4
15 2 15	EISLEBEN	31 207	6,0	.	.	3,4	3,4	0,3
15 2 22	HETTSTEDT	46 548	3,7	.	.	0,1	0,1	0,3
15 2 23	HOHENMOEISEN	17 832	5,1	.	.	10,7	10,7	0,6
15 2 27	MERSEBURG	47 322	10,2	.	.	10,5	10,5	0,5
15 2 28	NALMBURG	35 898	4,3	.	.	0,1	0,1	0,3
15 2 29	NEBRA	30 680	3,6	.	.	0,8	0,8	0,2
15 2 33	QUERFURT	37 389	3,3	.	.	0,5	0,5	0,2
15 2 36	SAALKREIS	61 775	4,2	.	.	0,5	0,5	0,2
15 2 37	SANGERHAUSEN	68 960	3,1	.	.	0,2	0,2	0,3
15 2 42	WEISSENFELS	22 271	6,9	.	.	1,0	1,0	0,6
15 2 46	ZEITZ	35 270	5,7	.	.	1,8	1,8	0,3
15 3 03	MAGDEBURG, STADTKREIS	17 222	25,7	.	.	0,5	0,5	4,6
15 3 14	BURG	73 275	3,5	.	.	0,4	0,4	0,4
15 3 16	GARDELEGEN	81 861	2,1	.	.	0,2	0,2	0,1
15 3 17	GENTHIN	58 998	2,7	.	.	0,1	0,1	0,3
15 3 19	HALBERSTADT	66 482	3,6	.	.	0,3	0,3	0,3
15 3 20	HALDENSLEBEN	84 890	2,7	.	.	0,5	0,5	0,2
15 3 21	HAVELBERG	52 142	2,2	.	.	0,1	0,1	0,1
15 3 25	KLOETZE	61 058	2,2	.	.	0,2	0,2	0,1
15 3 30	OSCHERSLEBEN	38 795	3,4	.	.	1,2	1,2	0,5
15 3 31	OSTERBURG	106 542	2,6	.	.	0,2	0,2	0,2
15 3 32	QUEDLINBURG	50 263	4,4	.	.	0,3	0,3	0,7
15 3 36	SALZNEDEL	87 794	2,7	.	.	0,2	0,2	0,1
15 3 38	SCHOENEBECK	43 460	4,5	.	.	0,6	0,6	0,2
15 3 39	STASSFURT	38 638	4,9	.	.	0,8	0,8	0,3
15 3 40	STENDAL	95 453	2,9	.	.	0,4	0,4	0,2
15 3 41	HANZLEBEN	45 448	3,5	.	.	0,1	0,1	0,2
15 3 43	WERNIGERODE	77 186	3,1	.	.	0,5	0,5	0,5
15 3 45	WOLMIRSTEDT	52 582	3,1	.	.	0,3	0,3	0,2
15	SACHSEN-ANHALT	2 044 587	4,0	.	.	1,0	1,0	0,4
01 0 01	FLensburg, KREISFREIE STADT	5 644	26,4	.	.	1,7	0,2	5,1
01 0 02	KIEL, KREISFREIE STADT	11 197	29,8	.	.	2,1	0,2	1,4
01 0 03	LUEBECK, KREISFREIE STADT	21 414	17,7	.	.	0,9	0,2	2,9
01 0 04	NEUMUENSTER, KREISFREIE STADT	7 156	29,8	.	.	1,1	0,0	4,8
01 0 51	DITHMARSCHEN	140 476	4,4	.	.	1,2	0,5	0,5
01 0 53	HERZOGTUM LAUBURG	126 300	4,6	.	.	0,5	0,3	0,5
01 0 54	NORDFRIESLAND	204 917	4,1	.	.	0,8	0,1	1,1
01 0 55	OSTHOLSTEIN	139 158	5,0	.	.	0,6	0,2	1,0
01 0 56	PINNEBERG	66 219	11,1	.	.	0,7	0,2	0,8
01 0 57	PLOEN	108 237	4,2	.	.	0,3	0,1	0,6
01 0 58	RENSBURG-ECKERNFOERDE	218 571	4,3	.	.	0,6	0,4	0,4
01 0 59	SCHLESWIG-FLensburg	207 153	3,9	.	.	0,4	0,2	0,5
01 0 60	SEGEBERG	134 431	5,6	.	.	0,5	0,4	0,2
01 0 61	STEINBURG	105 625	4,6	.	.	0,5	0,3	0,4
01 0 62	STORMARN	76 628	8,1	.	.	1,1	0,8	0,5
01	SCHLESWIG-HOLSTEIN	1 573 126	5,5	.	.	0,6	0,3	0,7
16 0 01	ERFURT, STADTKREIS	10 762	23,4	.	.	0,7	0,7	2,8
16 0 02	GERA, STADTKREIS	7 764	18,6	.	.	0,2	0,2	1,7
16 0 03	JENA, STADTKREIS	5 862	21,2	.	.	0,0	0,0	2,5
16 0 04	SUHL, STADTKREIS	6 601	16,3	.	.	0,0	0,0	0,2
16 0 06	WEIMAR, STADTKREIS	5 131	19,4	.	.	0,1	0,1	2,8
16 0 11	ALTENBURG	34 511	6,4	.	.	2,2	2,2	0,6
16 0 12	APOLDA	24 303	4,2	.	.	0,1	0,1	0,5
16 0 13	ARNSTADT	50 167	2,8	.	.	0,1	0,1	0,3
16 0 14	ARTERN	47 336	3,4	.	.	0,4	0,4	0,4
16 0 15	BAD SALZUNGEN	62 161	2,9	.	.	0,5	0,5	0,3
16 0 16	EISENACH	70 834	3,0	.	.	0,2	0,2	0,3
16 0 17	EISENBERG	24 240	3,6	.	.	0,3	0,3	0,3
16 0 18	ERFURT	53 345	3,1	.	.	0,4	0,4	0,3
16 0 19	GERA	46 999	3,3	.	.	1,1	1,1	0,2
16 0 20	GOTHA	76 825	4,2	.	.	0,2	0,2	0,6

*) STICHTAG 31.12.1992.

1) 100/200, 300 (OHNE 310), 400, 500, 940.

AN DER BODENFLAECHE 1993 NACH REGIONALER GLIEDERUNG IN DEUTSCHLAND *)

VON											SIEDLUNGS- UND VERKEHRS- FLAECHE	SCHLUESSEL- NUMMER	
FLAECHE	VERKEHRSFLAECHE		LANDWIRTSCHAFTSFLAECHE			WALD- FLAECHE	WASSER- FLAECHE	FLAECHEN ANDERER NUTZUNG					INSGESAMT 1)
	DAR.	DAR.	INSGESAMT	DARUNTER				INSGES.	DARUNTER				
	GRUEN- ANLAGE (420)	STRASSE, WEG, PLATZ (510-530)		MOOR (650)	HEIDE (660)				FRIED- HOF (940)	UNLAND (950)			
(500)	(510-530)	(600)	(650)	(660)	(700)	(800)	(900)	(940)	(950)	INSGESAMT 1)			
GESAMTFLAECHE IN %													
.	5,1	4,4	40,4	.	.	25,7	3,5	10,4	0,5	0,7	20,5	15 1 01	
.	4,0	3,4	81,2	.	.	3,5	1,8	3,8	0,1	1,6	8,6	15 1 12	
.	3,9	3,2	54,8	.	.	17,7	3,3	6,7	0,2	1,2	11,3	15 1 13	
.	2,9	2,5	32,4	.	.	53,2	2,6	1,9	0,0	0,9	6,3	15 1 18	
.	2,9	2,5	56,8	.	.	33,0	2,1	2,3	0,0	0,6	5,5	15 1 24	
.	3,4	2,9	79,1	.	.	7,6	1,9	3,0	0,1	1,0	8,2	15 1 26	
.	3,7	3,2	41,9	.	.	46,3	1,7	2,5	0,1	1,0	7,6	15 1 34	
.	3,9	2,9	58,8	.	.	27,7	2,2	2,9	0,1	0,7	8,2	15 1 44	
.	3,5	2,9	63,1	.	.	25,1	1,3	4,4	0,0	0,5	6,0	15 1 47	
.	9,0	6,8	34,5	.	.	8,3	7,0	13,9	0,7	3,5	36,8	15 2 02	
.	3,6	3,1	76,7	.	.	8,5	0,6	2,6	0,1	0,5	8,9	15 2 11	
.	4,4	3,6	72,9	.	.	6,9	1,7	4,4	0,1	3,3	10,9	15 2 15	
.	3,7	3,3	62,5	.	.	27,5	0,6	1,6	0,1	1,0	7,8	15 2 22	
.	4,0	3,2	67,5	.	.	5,9	0,6	5,6	0,1	3,9	9,8	15 2 23	
.	4,2	3,3	65,3	.	.	4,1	2,1	3,1	0,1	1,7	15,0	15 2 27	
.	3,9	3,6	75,8	.	.	13,0	0,9	1,8	0,1	0,9	8,6	15 2 28	
.	4,2	3,5	71,4	.	.	15,6	1,1	3,1	0,1	1,9	8,1	15 2 29	
.	3,1	2,8	77,8	.	.	14,2	0,3	0,7	0,1	0,3	6,6	15 2 33	
.	3,6	3,1	83,1	.	.	2,7	1,3	4,4	0,1	2,8	8,1	15 2 36	
.	3,9	3,4	55,4	.	.	32,5	1,6	3,0	0,1	0,5	7,4	15 2 37	
.	4,6	3,7	82,4	.	.	2,2	1,1	1,3	0,1	0,1	12,2	15 2 42	
.	3,9	3,2	74,0	.	.	7,5	1,4	5,3	0,1	0,9	10,1	15 2 46	
.	8,1	6,5	45,2	.	.	3,8	5,9	6,0	0,9	1,2	39,3	15 3 03	
.	3,7	3,4	55,2	.	.	27,2	1,8	7,6	0,1	0,9	7,8	15 3 14	
.	3,0	2,7	54,2	.	.	27,8	0,8	11,7	0,1	0,1	5,3	15 3 16	
.	3,2	2,9	56,5	.	.	32,8	2,3	2,1	0,1	0,8	6,3	15 3 17	
.	3,6	3,1	80,6	.	.	8,0	0,7	3,0	0,1	0,4	7,5	15 3 19	
.	3,0	2,7	60,0	.	.	24,9	1,3	7,3	0,1	0,2	6,0	15 3 20	
.	3,0	2,7	53,2	.	.	23,7	3,6	14,2	0,0	1,2	5,3	15 3 21	
.	3,0	2,7	66,7	.	.	23,9	1,9	2,0	0,1	0,0	5,4	15 3 25	
.	4,2	3,7	79,7	.	.	6,9	1,1	3,1	0,1	0,6	8,1	15 3 30	
.	3,5	3,2	71,4	.	.	17,2	2,8	2,1	0,0	1,1	6,3	15 3 31	
.	3,1	2,8	46,9	.	.	42,2	0,7	1,8	0,1	0,8	8,2	15 3 32	
.	3,5	3,1	67,7	.	.	22,9	0,7	2,2	0,1	0,2	6,4	15 3 36	
.	3,1	2,4	77,0	.	.	6,9	3,4	4,3	0,1	1,5	7,9	15 3 38	
.	3,8	3,2	84,4	.	.	1,9	1,4	2,5	0,2	1,7	9,2	15 3 39	
.	3,2	2,8	63,3	.	.	18,5	1,7	9,7	0,1	0,3	6,5	15 3 40	
.	3,7	3,2	88,7	.	.	2,5	0,6	0,6	0,1	0,3	7,5	15 3 41	
.	2,9	2,6	33,5	.	.	55,7	1,5	2,2	0,1	0,8	6,6	15 3 43	
.	3,1	2,8	58,4	.	.	19,9	1,4	13,5	0,1	0,6	6,5	15 3 45	
.	3,5	3,1	63,6	.	.	21,2	1,7	4,6	0,1	0,9	8,0	15	
.	15,0	11,8	26,3	0,1	0,0	5,8	14,3	5,5	0,7	0,4	48,6	01 0 01	
.	19,8	14,2	37,0	0,2	0,0	3,5	4,6	1,9	0,7	1,2	53,5	01 0 02	
.	8,1	7,9	40,8	0,0	0,1	12,8	14,3	2,5	0,4	1,1	29,8	01 0 03	
.	9,2	7,9	48,3	2,6	0,1	3,0	2,5	1,3	0,5	0,6	45,4	01 0 04	
.	4,1	3,9	79,8	0,5	0,2	3,0	4,2	2,8	0,1	1,7	9,8	01 0 51	
.	3,7	3,5	61,4	0,1	0,3	24,4	4,2	0,7	0,1	0,3	9,0	01 0 53	
.	4,0	3,6	79,0	0,1	0,5	3,5	3,5	4,4	0,0	1,8	9,6	01 0 54	
.	3,4	3,1	74,6	0,1	0,0	8,8	4,3	2,3	0,1	0,7	9,8	01 0 55	
.	5,4	5,2	67,7	0,9	0,2	5,9	6,1	2,3	0,2	1,3	17,9	01 0 56	
.	2,7	2,5	70,9	0,1	0,0	10,3	10,4	0,6	0,1	0,3	7,8	01 0 57	
.	3,4	3,2	76,1	1,7	0,5	10,0	4,0	1,2	0,1	0,7	8,5	01 0 58	
.	3,4	3,3	78,9	0,9	0,2	5,7	5,5	1,6	0,0	0,3	8,0	01 0 59	
.	3,9	3,7	72,5	1,1	0,6	14,8	1,6	0,9	0,1	0,2	9,8	01 0 60	
.	3,5	3,2	76,4	0,7	0,3	7,7	5,8	1,1	0,1	0,3	8,7	01 0 61	
.	4,5	4,3	70,8	0,3	0,0	12,4	1,5	1,1	0,1	0,4	13,6	01 0 62	
.	4,0	3,7	73,5	0,6	0,3	9,2	4,7	1,9	0,1	0,8	10,5	01	
.	9,7	7,8	48,0	-	-	7,0	1,5	6,9	0,6	1,0	36,5	16 0 01	
.	7,8	5,8	44,7	-	-	22,5	1,0	3,5	0,4	0,5	28,4	16 0 02	
.	9,8	6,6	28,7	-	0,0	28,7	1,2	7,7	0,5	3,8	34,1	16 0 03	
.	5,6	5,1	17,3	-	0,0	55,2	0,5	4,8	0,2	0,6	22,4	16 0 04	
.	7,8	6,6	39,7	-	0,0	23,8	0,7	5,8	0,5	0,2	30,5	16 0 05	
.	3,7	2,6	67,2	-	0,0	14,4	1,9	3,8	0,1	1,1	10,7	16 0 11	
.	4,3	3,9	85,7	-	0,0	3,3	0,8	1,2	0,1	0,5	9,1	16 0 12	
.	4,5	4,0	59,0	-	0,0	28,6	1,0	3,8	0,1	1,5	7,6	16 0 13	
.	3,7	3,3	66,4	0,0	0,0	20,2	1,5	4,1	0,1	2,3	7,6	16 0 14	
.	1,3	1,0	46,4	0,0	0,0	32,3	0,9	15,5	0,1	2,5	4,6	16 0 15	
.	4,8	4,5	45,1	-	0,0	37,7	1,2	7,5	0,1	1,7	8,3	16 0 16	
.	3,5	3,3	69,1	-	0,0	21,2	0,7	1,2	0,1	0,4	7,5	16 0 17	
.	4,3	4,0	80,7	-	0,0	7,5	1,6	2,0	0,0	0,6	7,8	16 0 18	
.	3,6	2,9	70,1	-	0,0	17,4	0,8	3,5	0,1	0,6	7,2	16 0 19	
.	3,7	3,3	52,8	-	0,0	29,4	1,3	7,8	0,1	0,4	8,5	16 0 20	

1.2 ANTEILE DER ARTEN TATSAECHLICHER NUTZUNG

SCHLUESSEL- NUMMER	REGIONALE GLIEDERUNG	BODEN- FLAECHE INSGESAMT (999) HEKTAR	DA					
			GEBAEUDE- UND FREIFLAECHE			BETRIEBSFLAECHE		ERHOLUNGS
			INSGESAMT (100/200)	DARUNTER		INSGESAMT (300)	DAR.	INSGESAMT (400)
				WOHNEN (130)	GEWERBE, IND. (170)		ABBAU- LAND (310)	
16 0 21	GREIZ	21 829	4,2	.	.	0,2	0,2	0,4
16 0 22	HEILIGENSTADT	38 252	2,5	.	.	0,2	0,2	0,3
16 0 23	HILDBURGHAUSEN	69 679	2,5	.	.	0,1	0,1	0,3
16 0 24	ILMENAU	34 885	4,6	.	.	0,0	0,0	0,3
16 0 25	JENA	36 671	2,9	.	.	0,0	0,0	0,3
16 0 26	LANGENSALZA	50 662	2,5	.	.	0,3	0,3	0,2
16 0 27	LOBENSTEIN	35 603	2,2	.	.	0,5	0,5	0,3
16 0 28	MEININGEN	70 514	2,5	.	.	0,1	0,1	0,2
16 0 29	MUEHLHAUSEN	57 382	3,2	.	.	0,1	0,1	0,4
16 0 30	NEUHAUS A. RENNHEG	32 075	2,3	.	.	0,1	0,1	0,2
16 0 31	NORDHAUSEN	71 068	4,3	.	.	0,7	0,7	0,4
16 0 32	POESSNECK	41 072	3,2	.	.	0,2	0,2	0,3
16 0 33	RUDDLSTADT	46 853	3,3	.	.	0,0	0,0	0,3
16 0 34	SAALFELD	33 713	3,9	.	.	0,4	0,4	0,3
16 0 35	SCHLEIZ	42 396	2,2	.	.	0,1	0,1	0,2
16 0 36	SCHMALKALDEN	40 567	3,6	.	.	0,4	0,4	0,2
16 0 37	SCHMOELLN	22 397	4,6	.	.	1,2	1,2	0,2
16 0 38	SOEMMERDA	55 592	3,4	.	.	0,1	0,1	0,5
16 0 39	SONDERSHAUSEN	59 805	2,8	.	.	0,2	0,2	0,4
16 0 40	SONNEBERG	30 611	3,7	.	.	0,1	0,1	0,2
16 0 41	STADTRODA	27 179	3,6	.	.	0,0	0,0	0,1
16 0 42	SUHL	38 671	3,2	.	.	0,1	0,1	0,3
16 0 43	WEIMAR	54 328	2,7	.	.	0,1	0,1	0,2
16 0 44	WORBIS	55 774	3,5	.	.	0,1	0,1	0,3
16 0 45	ZEULENRODA	23 305	3,2	.	.	0,1	0,1	0,3
16	THUERINGEN	1 617 544	3,7	.	.	0,3	0,3	0,4
	DEUTSCHLAND	35 696 987	5,8	.	.	0,7	0,5	0,6
	FRUEHERES BUNDESGBIET	24 863 548	6,5	.	.	0,6	0,3	0,8
	NEUE LAENDER UND BERLIN-OST	10 833 439	4,1	.	.	0,8	0,9	0,4

*) STICHTAG 31.12.1992.

1) 100/200, 300 (OHNE 310), 400, 500, 940.

AN DER BODENFLAECHE 1993 NACH REGIONALER GLIEDERUNG IN DEUTSCHLAND *)

VON												SIEDLUNGS- UND VERKEHRS- FLAECHE	SCHLUESSEL- NUMMER
FLAECHE	VERKEHRSFLAECHE		LANDWIRTSCHAFTSFLAECHE			WALD- FLAECHE	WASSER- FLAECHE	FLAECHEN ANDERER NUTZUNG			INSGESAMT 1)		
	DAR.	DAR.	INSGESAMT	DARUNTER				INSGES.	DARUNTER				
	GRUEN- ANLAGE (420)	STRASSE, WEG, PLATZ (510-530)		MOOR (650)	HEIDE (660)				(700)	(800)			
(500)	(510-530)	(600)	(650)	(660)	(700)	(800)	(900)	(940)	(950)	INSGESAMT 1)			
GESAMTFLAECHE IN %													
.	3,4	2,9	57,4	-	0,0	30,6	1,5	2,4	0,1	0,9	8,1	16 0 21	
.	4,0	3,8	58,2	-	-	30,4	0,7	3,7	0,1	1,0	6,9	16 0 22	
.	4,3	4,1	42,9	-	0,1	43,7	0,8	5,4	0,1	0,6	7,1	16 0 23	
.	3,4	3,0	23,7	-	-	64,0	1,0	3,0	0,1	0,5	8,4	16 0 24	
.	3,6	3,3	53,3	-	-	33,7	0,9	5,3	0,1	2,6	6,8	16 0 25	
.	3,1	2,9	77,2	-	0,0	6,3	1,1	9,3	0,0	0,3	5,9	16 0 26	
.	2,7	2,3	39,5	0,0	0,0	50,8	1,8	2,2	0,0	0,5	5,2	16 0 27	
.	4,4	4,2	46,6	0,0	0,0	39,0	0,7	6,5	0,0	4,0	7,2	16 0 28	
.	4,3	4,1	62,5	0,0	0,0	24,1	1,8	3,7	0,1	0,6	8,0	16 0 29	
.	2,5	2,1	16,5	-	0,0	74,9	0,4	3,1	0,0	0,9	5,0	16 0 30	
.	3,9	3,5	57,1	-	0,0	29,1	1,5	3,1	0,1	1,6	8,6	16 0 31	
.	3,3	3,0	52,6	0,0	0,0	36,7	2,7	0,9	0,0	0,4	6,9	16 0 32	
.	3,4	3,1	42,1	-	0,0	45,2	0,7	5,0	0,1	1,8	7,0	16 0 33	
.	3,5	3,0	36,9	0,0	0,0	50,1	2,3	2,7	0,1	1,1	7,8	16 0 34	
.	3,1	2,8	54,0	0,0	0,0	36,2	3,1	1,1	0,0	0,5	5,5	16 0 35	
.	4,1	3,8	29,9	-	0,0	55,8	0,6	5,4	0,1	1,2	7,9	16 0 36	
.	3,6	3,1	85,1	-	0,0	4,0	0,8	0,6	0,1	0,2	8,5	16 0 37	
.	3,4	3,1	80,7	-	0,0	9,7	1,5	0,7	0,1	0,4	7,4	16 0 38	
.	3,5	3,3	65,7	0,0	0,0	24,5	0,9	1,9	0,1	0,7	6,8	16 0 39	
.	2,4	2,0	35,1	-	0,0	50,7	0,4	7,5	0,1	1,0	6,4	16 0 40	
.	2,8	2,5	40,7	-	0,0	51,0	0,5	1,2	0,1	0,3	6,6	16 0 41	
.	4,9	4,5	26,7	-	0,0	59,1	0,7	5,0	0,1	0,6	8,5	16 0 42	
.	4,4	4,2	69,2	0,0	0,0	20,4	1,1	1,9	0,1	0,4	7,4	16 0 43	
.	4,4	3,9	60,1	-	0,0	28,0	0,7	2,9	0,1	0,5	8,2	16 0 44	
.	3,0	2,7	57,6	-	0,0	31,9	2,9	1,1	0,1	0,2	6,4	16 0 45	
.	3,8	3,4	54,5	0,0	0,0	31,8	1,2	4,4	0,1	1,1	7,9	16	
.	4,6	4,1	54,7	.	.	29,2	2,2	2,2	0,1	0,7	11,3		
.	5,1	4,7	53,5	0,4	0,2	30,0	1,9	1,6	0,1	0,6	12,7		
.	3,3	2,9	57,6	.	.	27,3	2,9	3,4	0,1	0,9	7,9		

1.3 Bodenfläche 1993 nach Art der tatsächlichen

AdV-Nutzungsarten-schlüssel 1)	Nutzungsart	Baden- Württemberg	Bayern	Berlin
100200	Gebäude- und Freifläche	226 699	308 270	38 020
110	Gebäude- und Freifläche Öffentliche Zwecke	.	.	.
130	Gebäude- und Freifläche Wohnen	113 610	.	23 788
140	Gebäude- und Freifläche Handel und Wirtschaft	.	.	.
170	Gebäude- und Freifläche Gewerbe und Industrie	34 724	.	4 209
180	Gebäude- und Freifläche Mischnutzung	.	.	.
230	Gebäude- und Freifläche zu Verkehrsanlagen	.	.	.
250	Gebäude- und Freifläche zu Versorgungsanlagen	.	.	.
260	Gebäude- und Freifläche zu Entsorgungsanlagen	.	.	.
270	Gebäude- und Freifläche Land- und Forstwirtschaft	.	.	.
280	Gebäude- und Freifläche Erholung	.	.	.
290	Freifläche	.	.	.
1/2	Rest Gebäude- und Freifläche	.	.	.
300	Betriebsfläche	10 683	24 814	740
310	Betriebsfläche Abbeuland	6 886	14 275	114
320	Betriebsfläche Halde	.	.	.
330	Betriebsfläche Lagerplatz	.	.	.
340	Betriebsfläche Versorgungsanlage	.	.	.
350	Betriebsfläche Entsorgungsanlage	.	.	.
360	Betriebsfläche für Erweiterungen	.	.	.
370	Betriebsfläche unbenutzbar	.	.	.
3	Rest Betriebsfläche	.	.	.
400	Erholungsfläche	21 365	27 384	9 681
410	Sportfläche	.	.	.
420	Grünanlage	10 197	10 406	8 339
430	Campingplatz	.	.	.
4	Rest Erholungsfläche	.	.	.
500	Verkehrsfläche	184 405	292 267	11 027
510 2)	Straße	168 067	267 325	7 525
520	Weg	.	.	.
530	Platz	.	.	.
540	Bahngelände	.	.	.
550	Flugplatz	.	.	.
560	Schiffsverkehr	.	.	.
580	Verkehrsfläche ungenutzt	.	.	.
5	Rest Verkehrsfläche	.	.	.
600	Landwirtschaftsfläche	1 721 385	3 722 088	5 988
610	Ackerland	.	.	.
620	Gartenland	.	.	.
630	Gartenland	.	.	.
640	Weingarten	.	.	.
660	Moor	2 275	19 800	.
680	Halde	253	4 922	.
670	Landwirtschaftliche Mischnutzung	.	.	.
680	Landwirtschaftliche Betriebsfläche	.	.	.
690	Brachland	.	.	.
6	Rest Landwirtschaftsfläche	.	.	.
700	Waldfläche	1 345 395	2 411 419	15 529
710	Laubwald	.	.	.
720	Nadelwald	.	.	.
730	Mischwald	.	.	.
740	Gehölz	.	.	.
7	Rest Waldfläche	.	.	.
800	Wasserfläche	34 103	125 919	5 696
810	Fluß	.	.	.
820	Kanal	.	.	.
830	Hafen	.	.	.
840	Bach	.	.	.
850	Graben	.	.	.
860	See	.	.	.
870	Altwasser	.	.	.
880	Teich, Weiher	.	.	.
890	Sumpf	.	.	.
8	Rest Wasserfläche	.	.	.
900	Flächen anderer Nutzung	31 145	144 532	2 233
910	Übungsgelände	.	.	.
920	Schutzfläche	.	.	.
930	Historische Anlage	.	.	.
940	Friedhof	3 076	2 619	1 105
950	Unland	16 792	78 788	22
960	Trockengraben	.	.	.
9	Rest Flächen anderer Nutzung	.	.	.
999	Bodenfläche insgesamt	3 575 180	7 064 695	88 911

*) Stichtag: 31.12.1992

1) In den Restpositionen 1/2, 3 usw. sind die Flächen enthalten, die noch nicht auf die Nutzungsarten verteilt sind.

2) Falls die Nutzungsarten 520 Weg und/oder 530 Platz nicht nachgewiesen sind, sind deren Flächenanteile in der Nutzungsart 510 Straße enthalten.

Nutzung (in Hektar) in den Ländern *)

Brandenburg	Bremen	Hamburg	Hessen	Mecklenburg-Vorpommern	AdV-Nutzungsarten-schlüssel 1)
110 395	13 218	26 045	142 534	72 347	100/200
.	.	2 552	10 376	.	110
.	5 888	14 562	71 022	.	130
.	.	737	4 145	.	140
.	2 345	3 260	14 627	.	170
.	.	1 504	7 138	.	180
.	.	727	2 291	.	230
.	.	297	2 045	.	250
.	.	113	971	.	280
.	.	530	14 443	.	270
.	.	205	3 836	.	280
.	.	1 558	11 640	.	290
.	1/2
35 844	212	1 062	7 559	4 297	300
35 844	10	50	4 137	4 297	310
.	.	210	698	.	320
.	.	94	988	.	330
.	.	91	379	.	340
.	.	405	928	.	350
.	.	210	250	.	360
.	.	1	180	.	370
.	3
7 825	2 995	6 044	15 588	4 824	400
.	.	805	6 079	.	410
.	2 468	5 200	9 142	.	420
.	.	40	365	.	430
.	4
97 222	4 829	8 763	136 351	57 731	500
84 746	3 551	6 173	53 057	51 284	510 2)
.	.	622	71 735	.	520
.	.	241	1 999	.	530
.	.	1 199	7 958	.	540
.	.	526	1 564	.	550
.	.	2	7	.	560
.	.	0	32	.	580
.	5
1 480 991	12 669	22 012	925 201	1 517 877	600
.	.	10 039	827 267	.	610
.	.	5 831	280 611	.	620
.	.	4 922	10 717	.	630
.	.	0	3 557	.	640
902	32	47	54	.	650
7 606	160	812	121	.	660
.	.	0	2 539	.	670
.	.	4	332	.	680
.	.	356	2	.	690
.	6
1 023 753	752	3 389	839 860	497 612	700
.	.	594	198 738	.	710
.	.	1 114	147 947	.	720
.	.	1 522	488 208	.	730
.	.	159	4 967	.	740
.	7
99 952	4 630	6 084	26 884	128 476	800
.	.	3 595	8 294	.	810
.	.	450	72	.	820
.	.	949	152	.	830
.	.	104	5 974	.	840
.	.	278	6 496	.	850
.	.	262	3 118	.	860
.	.	83	185	.	870
.	.	287	2 322	.	880
.	.	76	269	.	890
.	8
91 664	1 122	2 133	17 466	59 247	900
.	.	291	6 884	.	910
.	.	609	684	.	920
.	.	20	169	.	930
2 403	366	292	2 320	1 445	940
24 481	424	921	7 410	18 628	950
.	.	0	.	.	960
.	9
2 947 645	40 426	75 533	2 111 442	2 342 411	999

1.3 Bodenfläche 1993 nach Art der tatsächlichen

AdV-Nutzungsarten-schlüssel 1)	Nutzungsart	Niedersachsen	Nordrhein-Westfalen	Rheinland-Pfalz 2)
100/200	Gebäude- und Freifläche	286 531	385 626	98 068
110	Gebäude- und Freifläche Öffentliche Zwecke	17 179	26 973	8 245
130	Gebäude- und Freifläche Wohnen	150 454	191 665	48 182
140	Gebäude- und Freifläche Handel und Wirtschaft	8 747	6 399	3 248
170	Gebäude- und Freifläche Gewerbe und Industrie	35 606	53 425	11 047
180	Gebäude- und Freifläche Mischnutzung	2 761	22 729	4 603
230	Gebäude- und Freifläche zu Verkehrsanlagen	974	3 091	895
250	Gebäude- und Freifläche zu Versorgungsanlagen	2 684	4 601	1 030
280	Gebäude- und Freifläche zu Entsorgungsanlagen	1 473	2 505	742
270	Gebäude- und Freifläche Land- und Forstwirtschaft	56 740	38 173	10 177
280	Gebäude- und Freifläche Erholung	4 128	4 710	2 695
290	Freifläche	6 781	27 357	7 182
1/2	Rest Gebäude- und Freifläche	2	3 997	21
300	Betriebsfläche	38 840	34 705	10 140
310	Betriebsfläche Abbauland	32 161	18 231	4 879
320	Betriebsfläche Halde	1 074	5 809	835
330	Betriebsfläche Lagerplatz	1 433	2 648	1 923
340	Betriebsfläche Versorgungsanlage	694	1 630	480
350	Betriebsfläche Entsorgungsanlage	2 754	2 852	937
360	Betriebsfläche für Erweiterungen	376	601	482
370	Betriebsfläche unbenutzbar	348	163	604
3	Rest Betriebsfläche	-	2 772	1
400	Erholungsfläche	31 384	39 945	28 699
410	Sportfläche	11 739	13 609	5 305
420	Grünanlage	17 741	24 757	22 480
430	Campingplatz	1 904	1 012	908
4	Rest Erholungsfläche	-	567	5
500	Verkehrsfläche	225 392	219 432	118 486
510 3)	Straße	127 120	123 339	46 460
520	Weg	78 489	64 998	59 551
530	Platz	2 708	4 811	2 536
540	Bahngelände	13 734	18 557	6 243
550	Flugplatz	3 015	5 241	1 344
560	Schiffsverkehr	133	195	65
580	Verkehrsfläche ungenutzt	214	20	286
5	Rest Verkehrsfläche	-	2 272	1
600	Landwirtschaftsfläche	2 989 214	1 790 524	889 294
610	Ackerland	1 695 995	1 124 676	504 362
620	Grünland	1 142 401	454 126	280 372
630	Gartenland	36 120	31 919	12 099
640	Weingarten	21	30	69 885
650	Moor	57 673	1 239	21
660	Halde	22 772	4 189	5
670	Landwirtschaftliche Mischnutzung	5 648	173 738	-
680	Landwirtschaftliche Betriebsfläche	288	524	825
690	Brachland	8 896	82	-
6	Rest Landwirtschaftsfläche	-	-	1 695
700	Waldfläche	984 020	842 443	804 553
710	Laubwald	183 010	33 069	163 326
720	Nadelwald	523 770	15 449	106 655
730	Mischwald	262 824	60 303	513 238
740	Gehölz	14 411	943	20 360
7	Rest Waldfläche	4	732 659	975
800	Wasserfläche	99 552	58 778	27 164
810	Fluß	32 529	2 008	12 828
820	Kanal	5 880	813	48
830	Hafen	1 043	27	450
840	Bach	6 629	1 841	4 786
850	Graben	22 592	1 777	3 214
860	See	12 858	1 049	1 771
870	Altwasser	798	32	1 017
880	Teich, Weiher	13 021	989	2 795
890	Sumpf	4 200	344	244
8	Rest Wasserfläche	-	49 897	14
900	Flächen anderer Nutzung	100 254	35 701	30 831
910	Übungsgebiete	67 842	20 129	22 491
920	Schutzfläche	10 801	1 793	1 017
930	Historische Anlage	178	345	172
940	Friedhof	4 085	6 197	1 889
950	Unland	17 272	7 237	5 282
960	Trockengraben	75	0	-
9	Rest Flächen anderer Nutzung	-	-	0
999	Bodenfläche insgesamt	4 735 187	3 407 155	1 985 204

*) Stichtag 31.12.1992

1) In den Restpositionen 1/2, 3 usw. sind die Flächen enthalten, die noch nicht auf die Nutzungsarten verteilt sind.

2) Einschließlich des gemeinschaftlichen deutsch-luxemburgischen Hoheitsgebietes.

3) Falls die Nutzungsarten 520 Weg und/oder 530 Platz nicht nachgewiesen sind, sind deren Flächenanteile in der Nutzungsart 510 Straße enthalten.

Nutzung (in Hektar) in den Ländern *)

Saarland	Sachsen	Sachsen-Anhalt	Schleswig-Holstein	Thüringen	AdV-Nutzungsarten-schlüssel 1)
28 873	103 874	81 958	86 164	59 057	100/200
957	110
17 383	130
247	140
3 581	170
387	180
54	230
364	250
51	280
332	270
305	280
3 236	290
1 976	1/2
2 427	36 683	20 647	9 320	4 845	300
567	36 326	20 647	4 546	4 833	310
489	320
371	330
24	340
90	350
187	360
38	370
663	3
1 903	9 608	7 281	10 451	5 763	400
1 053	410
776	420
50	430
24	4
15 478	66 879	72 475	62 433	61 532	500
11 062	54 394	62 853	57 911	55 253	510 ³⁾
2 215	520
287	530
1 735	540
151	550
18	560
7	580
3	5
116 848	1 050 060	1 300 713	1 157 021	881 416	600
.	610
.	620
.	630
99	640
3	.	.	10 202	50	650
162	.	.	4 380	205	660
.	670
1	680
.	690
116 583	6
85 779	485 441	433 538	144 526	514 564	700
34 451	710
9 828	720
39 987	730
222	740
1 291	7
2 381	32 398	34 634	73 753	19 400	800
624	810
334	820
25	830
572	840
19	850
262	860
20	870
131	880
3	890
391	8
3 336	55 971	93 361	29 457	70 985	900
734	910
109	920
20	930
577	1 728	1 927	1 278	1 194	940
1 896	16 255	17 944	11 926	17 833	950
1	960
-	9
257 026	1 840 914	2 044 587	1 573 126	1 617 544	999

1.4 Bodenfläche 1989 und 1993 nach Art der

In

Lfd. Nr.	Regionale Gliederung	Jahr	Bodenfläche insgesamt	davon						
				Gebäude- und Freifläche			Betriebsfläche		Erholungsfläche	
				insgesamt	darunter		insgesamt	darunter Abbauland	insgesamt	darunter Grünanlage
					Wohnen	Gewerbe, Industrie				
1	Baden-Württemberg	1989	3 575 151	217 566	124 196	31 968	11 058	6 649	18 411	7 769
		1993	3 575 180	226 699	113 610	34 724	10 683	6 888	21 365	10 197
		%	0,0	+ 4,2	- 8,5	+ 8,6	- 3,4	+ 3,6	+ 16,0	+ 31,2
2	Bayern	1989	7 054 695	287 571	.	.	24 154	14 082	25 404	9 829
		1993	7 054 695	306 270	.	.	24 814	14 275	27 384	10 405
		%	0,0	+ 6,5	.	.	+ 2,7	+ 1,4	+ 7,8	+ 5,9
3	Berlin-West	1989	48 030	20 382	11 924	2 153	496	49	5 002	4 419
		1993	48 574	20 844	12 633	2 205	448	46	5 300	4 688
		%	+ 1,1	+ 2,3	+ 5,9	+ 2,4	- 9,8	- 6,1	+ 6,0	+ 6,1
4	Bremen	1989	40 423	12 356	4 754	1 695	427	10	2 999	2 445
		1993	40 426	13 218	5 888	2 345	212	10	2 995	2 468
		%	0,0	+ 7,0	+ 23,9	+ 38,4	- 50,5	+ 1,3	- 0,1	+ 0,9
5	Hamburg	1989	75 530	25 680	14 379	3 208	1 018	52	5 992	5 184
		1993	75 533	26 045	14 562	3 260	1 062	50	6 044	5 200
		%	0,0	+ 1,4	+ 1,3	+ 1,6	+ 4,4	- 4,2	+ 0,9	+ 0,3
6	Hessen	1989	2 111 397	135 848	69 990	14 274	7 425	3 961	13 431	7 282
		1993	2 111 442	142 534	71 022	14 627	7 559	4 137	15 586	9 142
		%	0,0	+ 4,9	+ 1,5	+ 2,5	+ 1,8	+ 4,4	+ 16,0	+ 25,6
7	Niedersachsen	1989	4 734 320	275 968	148 240	37 987	36 888	31 418	29 033	16 692
		1993	4 735 187	286 531	150 454	35 608	38 840	32 161	31 384	17 741
		%	0,0	+ 3,8	+ 1,5	- 6,3	+ 5,3	+ 2,4	+ 8,1	+ 6,3
8	Nordrhein-Westfalen	1989	3 406 831	374 511	185 716	51 639	34 365	17 905	36 894	22 765
		1993	3 407 155	385 626	191 665	53 425	34 705	18 231	39 945	24 757
		%	0,0	+ 3,0	+ 3,2	+ 3,5	+ 1,0	+ 1,8	+ 8,3	+ 8,7
9	Rheinland-Pfalz	1989	1 984 878	94 947	46 955	10 788	10 415	5 299	26 081	20 309
		1993 2)	1 985 204	98 068	48 182	11 047	10 140	4 879	28 699	22 480
		%	0,0	+ 3,3	+ 2,6	+ 2,4	- 2,6	- 7,9	+ 10,0	+ 10,7
10	Saarland	1989	256 991	28 141	16 953	3 418	2 437	575	1 779	732
		1993	257 026	28 873	17 383	3 581	2 427	567	1 903	776
		%	0,0	+ 2,6	+ 2,5	+ 4,8	- 0,4	- 1,5	+ 7,0	+ 5,9
11	Schleswig-Holstein	1989	1 572 897	83 433	.	.	8 885	4 783	10 079	.
		1993	1 573 126	86 164	.	.	9 320	4 546	10 451	.
		%	0,0	+ 3,3	.	.	+ 4,9	- 5,0	+ 3,7	.
12	Früheres Bundesgebiet	1989	24 861 145	1 556 402	.	.	137 568	84 783	175 105	.
		1993	24 863 548	1 620 874	.	.	140 210	85 789	191 055	.
		%	0,0	+ 4,1	.	.	+ 1,9	+ 1,2	+ 9,1	.

*) Stichtag: 31.12. des Vorjahres

1) 100/200, 300 (ohne 310), 400, 500, 940

2) Einschließlich des gemeinschaftlichen deutsch-luxemburgischen Hoheitsgebietes

tatsächlichen Nutzung im früheren Bundesgebiet *)

Hektar

Verkehrsfläche		Landwirtschaftsfläche			Wald- fläche	Wasser- fläche	Flächen anderer Nutzung			Nachrichtlich: Siedlungs- und Verkehrs- fläche 1)	Lfd. Nr.
insgesamt	darunter	insgesamt	darunter				insgesamt	darunter			
	Straße, Weg, Platz		Moor	Heide	Friedhof	Unland					
179 999	164 374	1 753 402	2 503	252	1 324 817	32 530	37 369	2 899	19 379	423 284	1
184 405	168 067	1 721 385	2 275	253	1 345 395	34 103	31 145	3 076	18 792	439 340	
+ 2,4	+ 2,2	- 1,8	- 9,1	+ 0,5	+ 1,6	+ 4,8	- 16,7	+ 6,1	- 3,0	+ 3,8	
287 379	262 413	3 750 793	19 425	4 844	2 409 994	124 866	144 533	2 516	78 754	612 944	2
292 267	267 325	3 722 088	19 800	4 922	2 411 419	125 919	144 532	2 619	78 788	639 080	
+ 1,7	+ 1,9	- 0,8	+ 1,9	+ 1,6	+ 0,1	+ 0,8	0,0	+ 4,1	0,0	+ 4,3	
8 145	5 918	2 016	44	2	7 734	3 263	992	680	13	34 656	3
8 185	5 964	1 843	43	2	7 642	3 270	1 043	668	22	35 399	
+ 0,5	+ 0,8	- 8,6	- 3,2	- 2,1	- 1,2	+ 0,2	+ 5,1	- 1,7	+ 68,3	+ 2,1	
4 929	3 512	13 333	34	159	732	4 624	1 024	284	326	20 985	4
4 829	3 551	12 669	32	160	752	4 630	1 122	366	424	21 609	
- 2,0	+ 1,1	- 5,0	- 6,2	+ 0,6	+ 2,7	+ 0,1	+ 9,6	+ 28,7	+ 30,3	+ 3,0	
8 680	6 955	22 582	47	821	3 345	6 065	2 170	299	941	41 616	5
8 763	7 036	22 012	47	812	3 389	6 084	2 133	292	921	42 157	
+ 1,0	+ 1,2	- 2,5	- 0,4	- 1,1	+ 1,3	+ 0,3	- 1,7	- 2,3	- 2,1	+ 1,3	
135 502	126 091	938 223	99	138	838 284	26 185	16 498	1 787	7 523	290 033	6
136 351	126 791	925 201	54	121	839 860	26 884	17 466	2 320	7 410	300 215	
+ 0,6	+ 0,6	- 1,4	- 45,1	- 12,2	+ 0,2	+ 2,7	+ 5,9	+ 29,8	- 1,5	+ 3,5	
222 213	205 565	2 995 587	61 000	27 713	979 681	96 227	98 723	3 991	16 838	536 675	7
225 392	208 296	2 969 214	57 673	22 772	984 020	99 552	100 254	4 085	17 272	554 071	
+ 1,4	+ 1,3	- 0,9	- 5,5	- 17,8	+ 0,4	+ 3,5	+ 1,6	+ 2,4	+ 2,6	+ 3,2	
215 388	188 613	1 813 302	1 234	4 325	840 027	56 891	35 454	5 732	7 247	648 985	8
219 432	193 148	1 790 524	1 239	4 189	842 443	58 778	35 701	6 197	7 237	667 675	
+ 1,9	+ 2,4	- 1,3	+ 0,4	- 3,1	+ 0,3	+ 3,3	+ 0,7	+ 8,1	- 0,1	+ 2,9	
114 835	107 311	884 454	195	15	796 703	26 296	31 148	1 854	5 514	242 832	9
116 486	108 547	869 264	21	5	804 553	27 164	30 831	1 889	5 262	250 403	
+ 1,4	+ 1,2	- 1,7	- 89,1	- 64,0	+ 1,0	+ 3,3	- 1,0	+ 1,9	- 4,6	+ 3,1	
15 274	13 323	118 793	3	154	85 060	2 160	3 348	570	1 943	47 625	10
15 478	13 564	116 848	3	162	85 779	2 381	3 336	577	1 896	48 691	
+ 1,3	+ 1,8	- 1,6	0,0	+ 5,4	+ 0,8	+ 10,2	- 0,4	+ 1,2	- 2,4	+ 2,2	
61 871	57 294	1 166 092	10 202	4 790	142 296	73 047	27 194	1 260	11 312	160 744	11
62 433	57 911	1 157 021	10 202	4 380	144 526	73 753	29 457	1 278	11 926	165 100	
+ 0,9	+ 1,1	- 0,8	0,0	- 8,6	+ 1,6	+ 1,0	+ 8,3	+ 1,4	+ 5,4	+ 2,7	
1 254 216	1 141 367	13 458 576	94 786	43 212	7 428 672	452 153	398 453	21 871	149 788	3 060 379	12
1 274 023	1 160 200	13 308 069	91 390	37 779	7 469 778	462 519	397 020	23 367	149 951	3 163 740	
+ 1,6	+ 1,6	- 1,1	- 3,6	- 12,6	+ 0,6	+ 2,3	- 0,4	+ 6,8	+ 0,1	+ 3,4	

1.5 Geographische Angaben der Länder

Lfd. Nr.	Land	Bodenfläche insgesamt (in km ²) 1)	Bevölkerung (in 1 000)	Einwohner je km ²	Äußerste im im im	
					Östliche Länge von Greenwich	Nördliche Breite
1	Deutschland	356 970	80 975	227	8° 25' 15° 03' 10° 11' 5° 52'	55° 04' 51° 16' 47° 16' 51° 03'
Nachrichtlich:						
2	Früheres Bundesgebiet	248 635	65 289	263	8° 25' 13° 50' 10° 11' 5° 52'	55° 04' 48° 46' 47° 16' 51° 03'
3	Neue Länder und Berlin-Ost	108 334	15 685	145	13° 26' 15° 03' 12° 20' 10° 34'	54° 41' 51° 16' 50° 10' 52° 00'
Flächenländer:						
4	Baden-Württemberg	35 752	10 149	284	9° 39' 10° 30' 7° 41' 7° 31'	49° 47' 48° 41' 47° 32' 47° 42'
5	Bayern	70 547	11 770	167	10° 07' 13° 50' 10° 11' 8° 59'	50° 34' 48° 46' 47° 16' 50° 03'
6	Brandenburg	29 476	2 543	86	13° 48' 14° 46' 13° 46' 11° 16'	53° 34' 51° 37' 51° 21' 53° 07'
7	Hessen	21 114	5 923	281	9° 30' 10° 14' 8° 51' 7° 46'	51° 39' 51° 11' 49° 24' 50° 04'
8	Mecklenburg-Vorpommern	23 424	1 865	80	13° 26' 14° 25' 11° 23' 10° 36'	54° 41' 53° 20' 53° 06' 53° 22'
9	Niedersachsen	47 352	7 578	160	8° 41' 11° 36' 9° 44' 6° 39'	53° 54' 53° 02' 51° 18' 53° 35'

1) Ergebnis der Flächenerhebung 1993 nach Art der tatsächlichen Nutzung

2) Nach Angaben der beteiligten Landesvermessungsämter

3) Nördlicher Küstensaum der Insel Sylt

Deutschlands (Stichtag: 31.12.1992)

Grenzpunkte 2) Norden Osten Süden Westen		Höchste Bodenerhebung (über Normal-Null)	Ortshöhenlage (über Normal-Null)		Lfd. Nr.
Gemeinde	Kreis		Höchste	Tiefste	
List 3) Deschka Oberstdorf Seifkant	Nordfriesland Görlitz Oberallgäu Heinsberg	Zugspitze (Alpen) 2 962 m	Balderschwang 1 070 m	Orte in Depressions- gebieten im Nordsee- küstenbereich bis unter 2 m unter Normal-Null	1
List 3) Neureichenau Oberstdorf Seifkant	Nordfriesland Freyung-Grafenau Oberallgäu Heinsberg	Zugspitze (Alpen) 2 962 m	Balderschwang 1 070 m	Orte in Depressions- gebieten im Nordsee- küstenbereich bis unter 2 m unter Normal-Null	2
Putgarten Deschka Schönberg Spahl	Rügen Görlitz Oelsnitz Bad Salzungen	Fichtelberg (Erzgebirge) 1 215 m	Oberwiesenthal 920 m	Neurüdnitz und Ueckermünde 3 m	3
Wertheim Dischingen Grenzach-Wyhlen Efringen-Kirchen	Main-Tauber-Kreis Heidenheim Lörrach Lörrach	Feldberg (Schwarzwald) 1 493 m	Breitnau 1 018 m	Mannheim 97 m	4
Fladungen Neureichenau Oberstdorf Karstein am Main	Rhön-Grabfeld Freyung-Grafenau Oberallgäu Aschaffenburg	Zugspitze (Alpen) 2 962 m	Balderschwang 1 070 m	Kahl am Main 110 m	5
Wismar Jerischke Ortrand Besandten	Prenzlau Forst Senftenberg Perleberg	Hagelberg (Belzig) 200 m	Hagelberg 185 m	Neurüdnitz 3 m	6
Bad Karlshafen Wanfried Neckarsteinach Lorch	Kassel Werra-Meißner-Kreis Bergstraße Rheingau-Taunus-Kreis	Wasserkuppe (Rhön) 950 m	Hofbieber 700 m	Lorch 81 m	7
Putgarten Nadrensee Polz Nostorf	Rügen Pasewalk Ludwigslust Hagenow	Helpter Berge 179 m	Woldegk 114 m	Ueckermünde 3 m	8
Cuxhaven Gartow Staufenberg Borkum	Cuxhaven Lüchow-Dannenberg Göttingen Leer	Wurmberg (Harz) 971 m	St. Andreasberg 615 m	Orte in Depressions- gebieten im Nordsee- küstenbereich bis 1 m unter Normal-Null	9

1.5 Geographische Angaben der Länder

Lfd. Nr.	Land	Bodenfläche insgesamt (in km ²) 1)	Bevölkerung (in 1 000)	Einwohner je km ²	Äußerste im im im im	
					Östliche Länge von Greenwich	Nördliche Breite
1	Nordrhein-Westfalen	34 072	17 679	519	8° 39' 9° 28' 6° 25' 5° 52'	52° 32' 51° 51' 50° 19' 51° 03'
2	Rheinland-Pfalz 3)	19 852	3 881	196	7° 48' 8° 31' 8° 14' 6° 07'	50° 57' 49° 26' 48° 58' 50° 04'
3	Saarland	2 570	1 084	422	7° 02' 7° 24' 7° 03' 6° 21'	49° 38' 49° 21' 49° 07' 49° 32'
4	Sachsen	18 409	4 641	252	12° 51' 15° 03' 12° 20' 11° 52'	51° 41' 51° 16' 50° 10' 50° 32'
5	Sachsen-Anhalt	20 446	2 797	137	11° 38' 13° 11' 12° 13' 10° 34'	53° 02' 51° 43' 50° 56' 52° 00'
6	Schleswig-Holstein	15 731	2 680	170	8° 25' 11° 19' 10° 35' 7° 52'	55° 04' 54° 24' 53° 22' 54° 11'
7	Thüringen	16 175	2 546	157	10° 46' 12° 39' 10° 43' 9° 53'	51° 39' 50° 55' 50° 12' 50° 39'
Stadtstaaten:						
8	Berlin	889	3 466	3 898	13° 29' 13° 46' 13° 39' 13° 06'	52° 40' 52° 26' 52° 21' 52° 25'
9	Bremen	404	686	1 697	8° 39' 9° 00' 8° 55' 8° 29'	53° 37' 53° 06' 53° 01' 53° 14'
10	Hamburg 5)	755	1 689	2 236	10° 10' 10° 20' 10° 14' 9° 44'	53° 44' 53° 27' 53° 24' 53° 34'

- 1) Ergebnis der Flächenerhebung 1993 nach Art der tatsächlichen Nutzung
2) Nach Angaben der beteiligten Landesvermessungsämter
3) Einschließlich des gemeinschaftlichen deutsch-luxemburgischen Hoheitsgebietes
4) Nördlicher Küstensaum der Insel Sylt
5) Ohne Exklave Neuwerk

Deutschlands (Stichtag: 31.12.1992)

Grenzpunkte 2) Norden Osten Süden Westen		Höchste Bodenerhebung (über Normal-Null)	Ortshöhenlage (über Normal-Null)		Lfd. Nr.
Gemeinde	Kreis		Höchste	Tiefste	
Rahden Höxter Hellenthal Selfkant	Minden-Lübbecke Höxter Euskirchen Heinsberg	Langenberg 843 m	Winterberg-Altastenberg 774 m	Kleve-Bimmen 12 m	1
Friesenhagen Altrip Neuburg Dasburg	Altenkirchen (Westerwald) Ludwigshafen Germersheim Bitburg-Prüm	Erbeskopf (Hunsrück) 816 m	Stein-Neukirch 637 m	Remagen 51 m	2
Nohfelden Homburg Kleinblittersdorf Perl	Sankt Wendel Saarpfalz-Kreis Stadtverb. Saarbrücken Merzig-Wadern	Dollberge 695 m	Losheim 492 m	Nennig 147 m	3
Wörblitz Deschka Schönberg Langenbach	Torgau Görlitz Oelsnitz Plauen	Fichtelberg (Erzgebirge) 1 215 m	Oberwiesenthal 920 m	Wörblitz 73 m	4
Aulosen Annaburg Bröckkau Wülperode	Osterburg Jessen Zeitz Halberstadt	Brocken (Harz) 1 142 m	Schierke 630 m	Hoyersburg 18 m	5
List 4) Meeschendorf Lauenburg Helgoland	Nordfriesland Ostholstein Herzogtum Lauenburg Pinneberg	Bungsberg (Gemeinde Schönwalde) 167 m		Orte in Depressions- gebieten im Nordsee- küstenbereich bis unter 2 m unter Normal-Null	6
Ilfeld Jückelberg Käßlitz Spahl	Nordhausen Altenburg Hildburghausen Bad Salzungen	Großer Beerberg (Thüringer Wald) 983 m	Oberhof 825 m	Donndorf 117 m	7
Bezirk: Pankow Bezirk: Köpenick Bezirk: Köpenick Bezirk: Zehlendorf		Müggelberge 115 m Teufelsberg 115 m		36 m	8
Ortsteil: Wedderwarden OT: Borgfeld-Timmersloh Ortsteil: Osterholz Ortsteil: Huchting	Bremerhaven Bremen Bremen Bremen			2 m 3 m	9
Bezirk: Wandsbek Bezirk: Bergedorf Bezirk: Bergedorf Bezirk: Altona				6 m	10

1.6 Länge der Landgrenzen *)

Land	Gemeinsame Grenze mit ...	km	Land	Gemeinsame Grenze mit ...	km
Baden-Württemberg	Bayern	860	Nordrhein-Westfalen	Hessen	269
	Hessen	177		Niedersachsen	583
	Rheinland-Pfalz	93		Rheinland-Pfalz	307
	Frankreich	180		Belgien	99
	Schweiz	316		Niederlande	387
Bayern	Baden-Württemberg	860	Rheinland-Pfalz	Baden-Württemberg	93
	Hessen	262		Hessen	266
	Thüringen	381		Nordrhein-Westfalen	307
	Sachsen	41		Saarland	202
	Österreich	816		Belgien	57
	Tschechische Republik	357		Frankreich	108
Berlin	Brandenburg	234	Saarland	Luxemburg	125
Brandenburg	Berlin	234		Rheinland-Pfalz	202
	Mecklenburg-Vorpommern	441		Frankreich	160
	Niedersachsen	30	Luxemburg	10	
	Sachsen	244	Sachsen	Bayern	41
	Sachsen-Anhalt	369		Brandenburg	244
	Polen	252		Sachsen-Anhalt	204
Bremen	Niedersachsen	197		Thüringen	261
				Polen	112
Hamburg 1)	Niedersachsen	79		Tschechische Republik	454
	Schleswig-Holstein	126	Sachsen-Anhalt	Brandenburg	369
Hessen	Baden-Württemberg	177		Niedersachsen	343
	Bayern	262		Sachsen	204
	Niedersachsen	167		Thüringen	296
	Nordrhein-Westfalen	269	Schleswig-Holstein	Hamburg	126
	Rheinland-Pfalz	266		Mecklenburg-Vorpommern	137
	Thüringen	270		Niedersachsen	2)
Dänemark	67				
Mecklenburg-Vorpommern	Brandenburg	441	Thüringen	Bayern	381
	Niedersachsen	64		Hessen	270
	Schleswig-Holstein	137		Niedersachsen	112
	Polen	78		Sachsen	261
Niedersachsen	Brandenburg	30		Sachsen-Anhalt	296
	Bremen	197			
	Hamburg	79			
	Hessen	167			
	Mecklenburg-Vorpommern	64			
	Nordrhein-Westfalen	583			
	Sachsen-Anhalt	343			
	Schleswig-Holstein	2)			
	Thüringen	112			
	Niederlande	180			

*) Nach Angaben der beteiligten Landesvermessungsämter

1) Ohne die Exklave Neuwerk

2) Länge der Grenze zwischen Niedersachsen und Schleswig-Holstein noch nicht endgültig festgelegt

ANHANG

Bodenfläche 1993 nach Art der tatsächlichen Nutzung im Land

Schlüsselnummer	Regionale Gliederung	Bodenfläche insgesamt (999)	davon						
			Gebäude- und Freifläche			Betriebsfläche		Erholungsfläche	
			insgesamt (100/200)	darunter		insgesamt (300)	darunter Abbauland (310)	insgesamt (400)	darunter Grünanlage (420)
		Wohnen (130)	Gewerbe, Industrie (170)						

Nutzungsarten

12 0 51	Brandenburg an der Havel	19 928	2 284	.	.	44	44	92	.
12 0 52	Cottbus	15 029	2 116	.	.	1 779	1 779	279	.
12 0 53	Frankfurt (Oder)	14 763	1 451	.	.	59	59	100	.
12 0 54	Potsdam	10 937	2 173	.	.	40	40	489	.
12 0 60	Barnim	149 488	6 736	.	.	290	290	250	.
12 0 61	Dahme-Spreewald	226 082	9 617	.	.	2 762	2 762	822	.
12 0 62	Elbe-Elster	188 961	5 905	.	.	4 792	4 792	469	.
12 0 63	Havelland	170 683	7 179	.	.	116	116	381	.
12 0 64	Märkisch-Oderland	212 831	9 237	.	.	811	811	447	.
12 0 65	Oberhavel	179 490	9 193	.	.	486	486	391	.
12 0 66	Oberspreewald-Lausitz	121 657	5 898	.	.	14 897	14 897	462	.
12 0 67	Oder-Spree	224 291	8 447	.	.	423	423	678	.
12 0 68	Ostprignitz-Ruppin	251 056	5 690	.	.	230	230	478	.
12 0 69	Potsdam-Mittelmark	269 090	8 363	.	.	459	459	636	.
12 0 70	Prignitz	212 318	5 217	.	.	131	131	307	.
12 0 71	Spree-Neiße	166 165	5 738	.	.	7 687	7 687	622	.
12 0 72	Teltow-Fläming	209 058	7 064	.	.	286	286	304	.
12 0 73	Uckermark	305 621	8 086	.	.	554	554	618	.
12	Land Brandenburg	2 947 645	110 395	.	.	35 844	35 844	7 825	.

Anteil der Nutzungsarten an der

12 0 51	Brandenburg an der Havel	100,0	11,5	.	.	0,2	0,2	0,5	.
12 0 52	Cottbus	100,0	14,1	.	.	11,8	11,8	1,9	.
12 0 53	Frankfurt (Oder)	100,0	9,8	.	.	0,4	0,4	0,7	.
12 0 54	Potsdam	100,0	19,9	.	.	0,4	0,4	4,5	.
12 0 60	Barnim	100,0	4,5	.	.	0,2	0,2	0,2	.
12 0 61	Dahme-Spreewald	100,0	4,3	.	.	1,2	1,2	0,4	.
12 0 62	Elbe-Elster	100,0	3,1	.	.	2,5	2,5	0,2	.
12 0 63	Havelland	100,0	4,2	.	.	0,1	0,1	0,2	.
12 0 64	Märkisch-Oderland	100,0	4,3	.	.	0,4	0,4	0,2	.
12 0 65	Oberhavel	100,0	5,1	.	.	0,3	0,3	0,2	.
12 0 66	Oberspreewald-Lausitz	100,0	4,8	.	.	12,2	12,2	0,4	.
12 0 67	Oder-Spree	100,0	3,8	.	.	0,2	0,2	0,3	.
12 0 68	Ostprignitz-Ruppin	100,0	2,3	.	.	0,1	0,1	0,2	.
12 0 69	Potsdam-Mittelmark	100,0	3,1	.	.	0,2	0,2	0,2	.
12 0 70	Prignitz	100,0	2,5	.	.	0,1	0,1	0,1	.
12 0 71	Spree-Neiße	100,0	3,5	.	.	4,6	4,6	0,4	.
12 0 72	Teltow-Fläming	100,0	3,4	.	.	0,1	0,1	0,1	.
12 0 73	Uckermark	100,0	2,6	.	.	0,2	0,2	0,2	.
12	Land Brandenburg	100,0	3,7	.	.	1,2	1,2	0,3	.

1) 100/200, 300 (ohne 310), 400, 500, 940.

Brandenburg nach der Gebietsstruktur ab 06.12.1993

Verkehrsfläche		Landwirtschaftsfläche			Wald- fläche	Wasser- fläche	Flächen anderer Nutzung			Nachrichtlich Siedlungs- und Verkehrs- fläche ¹⁾	Schlüssel- nummer
insgesamt (500)	darunter	insgesamt (600)	darunter				insgesamt (900)	darunter			
	Straße, Weg, Platz (510-530)		Moor (650)	Heide (660)	Friedhof (940)	Unland (950)					

in Hektar

753	668	6 112	5	37	6 028	3 914	701	36	313	3 165	12 0 51
934	763	5 569	.	15	3 279	271	802	47	123	3 375	12 0 52
836	570	7 297	0	89	3 740	598	681	38	84	2 425	12 0 53
759	615	2 420	.	0	3 457	1 267	331	58	26	3 480	12 0 54
5 206	4 456	54 832	4	127	70 201	7 722	4 250	202	1 593	12 395	12 0 60
8 081	6 929	94 385	69	426	95 636	8 881	5 897	136	1 379	18 657	12 0 61
6 558	5 744	98 160	3	448	66 439	3 081	3 557	114	624	13 045	12 0 62
5 964	5 231	100 520	38	219	43 274	5 756	7 495	123	1 509	13 647	12 0 63
7 133	6 113	136 578	35	289	47 855	5 409	5 360	181	2 346	16 999	12 0 64
6 123	5 352	78 761	56	392	71 377	7 102	6 059	125	2 574	15 831	12 0 65
4 871	3 792	43 674	9	499	44 132	3 670	4 053	115	942	11 347	12 0 66
7 095	6 393	87 175	152	1 133	107 525	8 541	4 408	148	2 018	16 367	12 0 67
7 025	6 359	138 493	46	603	85 158	8 357	5 625	171	1 270	13 365	12 0 68
9 778	8 689	129 704	42	490	106 136	7 908	6 106	316	1 101	19 093	12 0 69
6 338	5 816	145 003	15	116	47 376	3 757	4 189	154	332	12 017	12 0 70
5 914	5 042	60 942	75	341	75 809	4 627	4 825	131	711	12 406	12 0 71
6 418	5 626	97 832	28	2 219	78 944	3 649	14 561	150	1 451	13 936	12 0 72
7 435	6 587	193 534	326	165	67 385	15 444	12 765	157	6 086	16 296	12 0 73
97 222	84 746	1 480 991	902	7 606	1 023 753	99 952	91 664	2 403	24 481	217 846	12

Bodenfläche insgesamt in Prozent

3,8	3,4	30,7	0,0	0,2	30,3	19,6	3,5	0,2	1,6	15,9	12 0 51
6,2	5,1	37,1	.	0,1	21,8	1,8	5,3	0,3	0,8	22,5	12 0 52
5,7	3,9	49,4	0,0	0,6	25,3	4,1	4,6	0,3	0,6	16,4	12 0 53
6,0	5,6	22,1	.	0,0	31,6	11,6	3,0	0,5	0,2	31,8	12 0 54
3,5	3,0	36,7	0,0	0,1	47,0	5,2	2,8	0,1	1,1	8,3	12 0 60
3,6	3,1	41,7	0,0	0,2	42,3	3,9	2,6	0,1	0,6	8,3	12 0 61
3,5	3,0	51,9	0,0	0,2	35,2	1,6	1,9	0,1	0,3	6,9	12 0 62
3,5	3,1	58,9	0,0	0,1	25,4	3,4	4,4	0,1	0,9	8,0	12 0 63
3,4	2,9	64,2	0,0	0,1	22,5	2,5	2,5	0,1	1,1	8,0	12 0 64
3,4	3,0	43,9	0,0	0,2	39,8	4,0	3,4	0,1	1,4	8,8	12 0 65
4,0	3,1	35,9	0,0	0,4	36,3	3,0	3,3	0,1	0,8	9,3	12 0 66
3,2	2,9	38,9	0,1	0,5	47,9	3,8	2,0	0,1	0,9	7,3	12 0 67
2,8	2,5	55,2	0,0	0,2	33,9	3,3	2,2	0,1	0,5	5,3	12 0 68
3,6	3,2	48,2	0,0	0,2	39,4	2,9	2,3	0,1	0,4	7,1	12 0 69
3,0	2,7	68,3	0,0	0,1	22,3	1,8	2,0	0,1	0,2	5,7	12 0 70
3,6	3,0	36,7	0,0	0,2	45,6	2,8	2,9	0,1	0,4	7,5	12 0 71
3,1	2,7	46,8	0,0	1,1	37,8	1,7	7,0	0,1	0,7	6,7	12 0 72
2,4	2,2	63,3	0,1	0,1	22,0	5,0	4,2	0,1	2,0	5,3	12 0 73
3,3	2,9	50,2	0,0	0,3	34,7	3,4	3,1	0,1	0,8	7,4	12

**Nutzungsartenkatalog
für die Flächenerhebung nach Art der tatsächlichen Nutzung**

**Auszug
aus dem
Verzeichnis
der flächenbezogenen Nutzungsarten
im Liegenschaftskataster
und ihrer Begriffsbestimmungen
(Nutzungsartenverzeichnis)
der Arbeitsgemeinschaft der Vermessungsverwaltungen
der Länder der Bundesrepublik Deutschland (AdV)**

Stand: 1983

AdV-Schlüssel	Bezeichnung	Begriffsbestimmung
100	Gebäude- und Freifläche	<p>Flächen mit Gebäuden und baulichen Anlagen sowie unbebauten Flächen (Freiflächen), die Zwecken der Gebäude untergeordnet sind.</p> <p>Zu den unbebauten Flächen zählen Vorgärten, Hausgärten, Spielplätze, Stellplätze und andere Flächen, es sei denn, daß sie wegen eigenständiger Verwendung nach ihrer tatsächlichen Nutzung auszuweisen sind.</p> <p><u>Anmerkung</u> Die unbebauten Flächen gelten gewöhnlich als der Bebauung untergeordnet, wenn sie das 10fache der bebauten Fläche nicht überschreiten. Flächen bis zu 0,2 ha gelten bei obiger Nutzung als der Bebauung untergeordnet.</p>
110	Gebäude- und Freifläche Öffentliche Zwecke	Gebäude- und Freiflächen, die vorherrschend der Erfüllung öffentlicher Aufgaben dienen und der Allgemeinheit zugänglich sind.
130	Gebäude- und Freifläche Wohnen	Gebäude- und Freiflächen, die vorherrschend Wohnzwecken dienen.
140	Gebäude- und Freifläche Handel und Wirtschaft	Gebäude- und Freiflächen, die vorherrschend Einrichtungen von Handel und Wirtschaft dienen. Hierzu gehören auch Praxen der freien Berufe.
170	Gebäude- und Freifläche Gewerbe und Industrie	<p>Gebäude- und Freiflächen, die vorherrschend gewerblichen und industriellen Zwecken dienen.</p> <p><u>Anmerkung</u> Hierzu gehören bei einem Betriebsgelände auch Verwaltungsgebäude, betriebliche Sozialeinrichtungen, Wohngebäude für Betriebsinhaber, Hausmeister, Pfortner usw., Stellplätze und Garagen, soweit sie mit den eigentlichen Betriebsanlagen räumlich zusammenliegen, ferner Werkstraßen, Gleisanlagen, Lagerplätze, Verladerrampen.</p>
180	Gebäude- und Freifläche Mischnutzung	Gebäude- und Freiflächen, die verschiedenen der vorgenannten Nutzungen (Schlüssel 110 bis 170) dienen.
200	Gebäude- und Freifläche	S. Schlüssel 100.
230	Gebäude- und Freifläche zu Verkehrsanlagen	<p>Gebäude- und Freiflächen, die der Abwicklung und Sicherheit des Verkehrs sowie der Unterhaltung der Verkehrsflächen dienen.</p> <p><u>Anmerkung</u> Die eigentlichen Verkehrsflächen werden unter den Schlüsseln 500 und 800 ausgewiesen.</p>

AdV-Schlüssel	Bezeichnung	Begriffsbestimmung
250	Gebäude- und Freifläche zu Versorgungsanlagen	<p>Gebäude- und Freiflächen, die vorherrschend der Versorgung dienen.</p> <p><u>Anmerkungen</u></p> <ol style="list-style-type: none"> Hierzu gehören vor allem Einrichtungen der Erzeugung (z. B. Wasserwerk, Kraftwerk), der Speicherung (z. B. Gasometer, Wasserturm), des Transports (z. B. Sendestation, Pumpstation, oberirdische Rohrleitung) oder der Verteilung (z. B. Fernsprechvermittlung, Transformator) von Wasser oder Energie und der Regulierung der Wasserverhältnisse (z. B. Siel, Schöpfwerk). Die Anmerkung bei Schlüssel 170 gilt entsprechend.
260	Gebäude- und Freifläche zu Entsorgungsanlagen	<p>Gebäude- und Freiflächen, die vorherrschend der Beseitigung von flüssigen oder festen Abfallstoffen dienen.</p> <p><u>Anmerkungen</u></p> <ol style="list-style-type: none"> Hierzu gehören nicht Einrichtungen zur Schrottverwertung. Die Anmerkung bei Schlüssel 170 gilt entsprechend.
270	Gebäude- und Freifläche Land- und Forstwirtschaft	<p>Gebäude- und Freiflächen, die vorherrschend der Land- und Forstwirtschaft dienen, einschließlich des Wohnteils.</p> <p><u>Anmerkung</u></p> <p>Hierzu gehören auch Betriebseinrichtungen des Gartenbaus und landwirtschaftlicher Sondernutzungen.</p>
280	Gebäude- und Freifläche Erholung	<p>Gebäude- und Freiflächen, die vorherrschend dem Sport, der Freizeit, der Erholung oder dazu dienen, Tiere oder Pflanzen zu zeigen.</p> <p><u>Anmerkung</u></p> <p>S. Anmerkung zu Schlüssel 400.</p>
290	Freifläche	<p>Flächen im Ortsbereich, die noch nicht baulich oder nicht anders nachhaltig genutzt werden.</p>
300	Betriebsfläche	<p>Unbebaute Flächen, die vorherrschend gewerblich, industriell oder für Zwecke der Ver- und Entsorgung genutzt werden.</p>
310	Betriebsfläche Abbauland	<p>Flächen, die durch Abbau der Bodensubstanz genutzt werden.</p> <p><u>Anmerkungen</u></p> <ol style="list-style-type: none"> Für den Abbau vorbereiteter Flächen, z. T. ausgebeutete Flächen und Sicherheitsstreifen sind in die als "Abbauland" bezeichnete Fläche einzubeziehen. Stillgelegtes Abbauland s. Unland (Schlüssel 950).
320	Betriebsfläche Halde	<p>Flächen, auf denen aufgeschüttetes Material dauernd gelagert wird.</p>
330	Betriebsfläche Lagerplatz	<p>Unbebaute Flächen, auf denen Güter (Rohstoffe, Schrott, Halb- oder Fertigfabrikate und dergl.) zur Weiterverarbeitung, zum Gebrauch, Verkauf usw. gelagert werden, soweit die Flächen nicht in die Gebäude- und Freiflächen einbezogen werden können.</p>
340	Betriebsfläche Versorgungsanlage	<p>Unbebaute Flächen, die vorherrschend der Versorgung dienen.</p> <p><u>Anmerkung</u></p> <p>Hierzu gehören z. B. die Wassergewinnungsgebiete, die eingezäunt und der Öffentlichkeit nicht zugänglich sind.</p>
350	Betriebsfläche Entsorgungsanlage	<p>Unbebaute Flächen, auf denen Abfallstoffe deponiert werden.</p>
360	Betriebsfläche für Erweiterungen	<p>Ungenutzte Flächen, die zur Erweiterung von Betrieben bestimmt sind.</p>

AdV-Schlüssel	Bezeichnung	Begriffsbestimmung
370	Betriebsfläche unbenutzbar	Flächen mit Betriebsanlagen, die durch besondere Umstände unbenutzbar geworden sind (z. B. Bruchfelder, verfallende Betriebsanlagen, Trümmerfelder).
400	Erholungsfläche	Unbebaute Flächen, die vorherrschend dem Sport, der Erholung oder dazu dienen, Tiere oder Pflanzen zu zeigen. <u>Anmerkung</u> Untergeordnete bauliche Anlagen (z. B. Nebenanlagen wie Kioske, Umkleideräume, Gartenlauben) werden nicht gesondert ausgewiesen.
410	Sportfläche	Unbebaute Flächen, die dem Sport dienen.
420	Grünanlage	Unbebaute Flächen, die der Erholung dienen. <u>Anmerkungen</u> 1. Hierzu gehören auch Kleingärten und Wochenendplätze, die der Freizeitgestaltung und Erholung dienen, sowie parkähnlich angelegte Friedhöfe. 2. Innerhalb von Grünanlagen befindliche Einrichtungen wie Spielplätze werden nicht besonders ausgewiesen.
430	Campingplatz	Unbebaute Flächen, die als Zeit- oder Wohnwagenplatz genutzt werden.
500	Verkehrsfläche	Flächen, die dem Straßen-, Schienen-, Luft- oder Schiffsverkehr dienen.
510	Straße	Flächen, die nach allgemeiner Auffassung als "Straße" zu bezeichnen sind. <u>Anmerkung</u> Zu den als Straße nachzuweisenden Flächen gehören gewöhnlich auch die Trenn- und Seitenstreifen, Brücken, Gräben und Böschungen, Rad- und Gehwege, Parkstreifen und ähnliche Einrichtungen.
520	Weg	Flächen, die nach allgemeiner Auffassung als "Weg" zu bezeichnen sind. <u>Anmerkung</u> Die Anmerkung bei Schlüssel 510 gilt entsprechend.
530	Platz	Flächen, die zum Abstellen von Fahrzeugen, Abhalten von Märkten und Durchführen von Veranstaltungen dienen.
540	Bahngelände	Flächen, die dem schienengebundenen Verkehr dienen. <u>Anmerkung</u> Hierzu gehören 1. der Bahnkörper mit Gleisanlagen, Böschungen, Brücken, Gräben und Schutzstreifen sowie die Bahnsteige, 2. Ladastraßen, Laderampen, Lagerplätze u. dgl., 3. die auf der freien Straße befindlichen Flächen mit Wärterhäuschen, Blockhäuschen, Transformatoren u. dgl.
550	Flugplatz	Flächen, die vorherrschend dem Luftverkehr dienen.
560	Schiffsverkehr	Flächen zu Lande, die dem Schiffsverkehr dienen.
580	Verkehrsfläche ungenutzt	Flächen, die dem Verkehr dienten, aber seit längerem nicht mehr genutzt werden.
600	Landwirtschaftsfläche	Flächen, die dem Ackerbau, der Wiesen- und Weidewirtschaft, dem Gartenbau oder dem Weinbau dienen.
610	Ackerland	Flächen, die dem feldmäßigen Anbau von Getreide, Hülsenfrüchten, Hackfrüchten, Futterpflanzen, Handels- und Garten- gewächsen dienen.
620	Grünland	Grasflächen, die gemäht oder geweidet werden

AdV-Schlüssel	Bezeichnung	Begriffsbestimmung
630	Gartenland	Flächen, die dem Gartenbau dienen. <u>Anmerkung</u> Hierzu gehören auch Obstanlagen, Baumschulen und die besonders auszuweisenden Hausgärten (s. Begriffsbestimmung Schlüssel 100, Absatz 2), jedoch nicht Parks.
640	Weingarten	Flächen, die dem Weinbau dienen.
650	Moor	Unkultivierte Flächen mit einer mindestens 20 cm starken oberen Schicht aus vertorften oder vermoorten Pflanzenresten, soweit nicht Abbauland. <u>Anmerkung</u> Ein geringwertiger Baumbestand (Gehölz) ändert nicht den Charakter "Moor".
660	Heide	Unkultivierte, sandige, meist mit Heidekraut oder Ginster bewachsene Flächen. <u>Anmerkung</u> Ein geringwertiger Baumbestand (Gehölz) ändert nicht den Charakter "Heide".
670	Landwirtschaftliche Mischnutzung	Flächen, die verschieden landwirtschaftlich genutzt werden (Schlüssel 610 bis 630) und für deren Nachweis keine Abschnitte gebildet werden sollen.
680	Landwirtschaftliche Betriebsfläche	Unbebaute Flächen, die dem landwirtschaftlichen Betrieb dienen und nicht den Schlüsseln 610 bis 670 zuzordnen sind.
690	Brachland	Flächen, die der Landwirtschaft dienen, aber offensichtlich seit längerem nicht mehr genutzt werden.
700	Waldfläche	Flächen, die mit Bäumen oder Sträuchern bewachsen sind und hauptsächlich forstwirtschaftlich genutzt werden. <u>Anmerkung</u> Hierzu gehören auch Waldblößen, Pflanzgärten, Wildäusungsflächen u. dgl.
710	Laubwald	Flächen, die mit Laubbäumen bewachsen sind.
720	Nadelwald	Flächen, die mit Nadelbäumen bewachsen sind.
730	Mischwald	Flächen, die mit Laub- und Nadelbäumen gemischt bewachsen sind und bei denen der Charakter eines reinen Bestandes nicht vorherrscht.
740	Gehölz	Flächen, die mit Sträuchern oder vereinzelt Bäumen bewachsen sind. <u>Anmerkung</u> Hierzu gehören auch Windschutzstreifen, Vogelschutzgehölze u. dgl.
800	Wasserfläche	Flächen, die ständig oder zeitweilig mit Wasser bedeckt sind, gleichgültig, ob das Wasser in natürlichen oder künstlichen Betten abfließt oder steht. <u>Anmerkung</u> Hierzu gehören auch Böschungen, Leinpfade u. dgl.
810	Fluß	Flächen, die nach allgemeiner Auffassung als "Fluß" zu bezeichnen sind.
820	Kanal	Die Begriffsbestimmung bei Schlüssel 810 gilt sinngemäß.
830	Hafen	Die Begriffsbestimmung bei Schlüssel 810 gilt sinngemäß.
840	Bach	Die Begriffsbestimmung bei Schlüssel 810 gilt sinngemäß.

AdV-Schlüssel	Bezeichnung	Begriffsbestimmung
850	Graben	Die Begriffsbestimmung bei Schlüssel 810 gilt sinngemäß.
860	See	Die Begriffsbestimmung bei Schlüssel 810 gilt sinngemäß.
870	Altwasser	Die Begriffsbestimmung bei Schlüssel 810 gilt sinngemäß.
880	Teich, Weiher	Die Begriffsbestimmung bei Schlüssel 810 gilt sinngemäß.
890	Sumpf	Die Begriffsbestimmung bei Schlüssel 810 gilt sinngemäß.
900	Flächen anderer Nutzung	Flächen, die nicht mit einer der vorgenannten Nutzungsarten bezeichnet werden können.
		<u>Anmerkung</u> Es dürfen nur Schlüssel ab 910 vergeben werden.
910	Übungsgelände	Flächen, die hauptsächlich Übungs- und Erprobungszwecken dienen.
920	Schutzfläche	Flächen, deren Hauptzweck der Schutz von Anlagen oder Landschaftsteilen ist.
930	Historische Anlage	Flächen, auf denen sich historische Anlagen befinden, sofern nicht vom Charakter der Anlage her die Zuordnung zur Nutzungsart Gebäude- und Freifläche (Schlüssel 100, 200) zutreffender ist
940	Friedhof	Flächen, die zur Bestattung dienen oder gedient haben, sofern nicht vom Charakter der Anlagen her die Zuordnung zur Nutzungsart Grünanlage (Schlüssel 420) zutreffender ist.
950	Unland	Flächen, die nicht geordnet genutzt werden, wie Felsen, Steinriegel, größere Böschungen, Dünen, stillgelegtes Abbauland.
960	Trockengraben	Gräben, die nicht Wasser führen.

**Gesetz
über Agrarstatistiken
(Agrarstatistikgesetz - AgrStatG)
in der Fassung der Bekanntmachung
vom 23. September 1992
(BGBl. I S. 1632)**

A u s z u g

**Erster Teil
Allgemeine Vorschrift**

**§ 1
Anordnung als Bundesstatistik**

Nach Maßgabe dieses Gesetzes werden folgende Agrarfachstatistiken als Bundesstatistiken durchgeführt:

1. die Bodennutzungserhebung,
2.
- .
- .

**Zweiter Teil
Agrarfachstatistiken**

Erster Abschnitt

Bodennutzungserhebung

**Erster Unterabschnitt
Allgemeine Vorschrift**

**§ 2
Einzelenerhebungen**

Die Bodennutzungserhebung umfaßt folgende Einzelenerhebungen:

1. Flächenerhebung,
2. Bodennutzungshaupterhebung,
3.
- .
- .

**Zweiter Unterabschnitt
Flächenerhebung**

**§ 3
Erhebungseinheiten**

Erhebungseinheiten der Flächenerhebung sind die Gemeinden und gemeindefreien Gebiete.

**§ 4
Erhebungsart, Periodizität, Berichtszeitpunkt**

Die Flächenerhebung wird allgemein alle vier Jahre, beginnend 1989, zum Berichtszeitpunkt 31. Dezember des jeweiligen Vorjahres durchgeführt. Die Erhebung nach § 5 Nr. 2 wird im Jahr 1993 in dem in Artikel 3 des Einigungsvertrages genannten Gebiet ausgesetzt.

§ 5

Erhebungsmerkmale

Erhebungsmerkmale der Flächenerhebung sind:

1. die Bodenflächen nach der Art der tatsächlichen Nutzung,
2. die Bodenflächen nach der in einem Flächennutzungsplan (§ 5 des Baugesetzbuches) dargestellten Art der Nutzung; Bodenflächen, die in einem Flächennutzungsplan nicht dargestellt sind, werden unter Berücksichtigung der sonstigen planungsrechtlichen und der tatsächlichen Verhältnisse entsprechend den Darstellungen eines Flächennutzungsplanes zugeordnet.

**Dritter Teil
Gemeinsame Vorschriften**

**§ 92
Hilfsmerkmale**

(1) Hilfsmerkmale sind:

1. die Vor- und Familiennamen, Firma, Instituts- oder Behördenname, Anschrift sowie Telefonnummer der zu Befragenden nach § 93 Abs. 2, 3 und 5 Nr. 1 und 2,
2.
- .
- .

§ 93

Auskunftspflicht

(1) Für alle Statistiken nach diesem Gesetz besteht Auskunftspflicht, soweit in Absatz 5 nichts anderes bestimmt ist.

(2) Auskunftspflichtig sind:

1.
2. die nach Landesrecht für die Führung des Liegenschaftskatasters und entsprechender anderer erforderlicher amtlicher Unterlagen zuständigen Stellen für die Flächenerhebung nach § 5 Nr. 1 sowie für die Flächenerhebung nach § 5 Nr. 2 die Gemeinden, für die gemeindefreien Gebiete die nach Landesrecht zuständigen Verwaltungsbehörden,
3.
- .
- .

Fachserie 3: Land- und Forstwirtschaft, Fischerei

Reihe 1: Ausgewählte Zahlen für die Agrarwirtschaft

Die jährlich erscheinende Querschnittsveröffentlichung enthält zusammenfassende Ergebnisse aus den verschiedenen Gebieten der Landwirtschaftsstatistik. U.a. werden Strukturdaten über Betriebe der Land- und Forstwirtschaft, über Arbeitskräfte, Bodennutzung, Erträge, Viehhaltung und tierische Erzeugung veröffentlicht. Angaben aus anderen statistischen Bereichen, z.B. über Düngemittel, Preise und Löhne in der Landwirtschaft sowie den Nahrungsmittelverbrauch, runden das Bild ab.

Reihe 2: Betriebs-, Arbeits- und Einkommensverhältnisse

2.1: Betriebe

2.1.1: Betriebsgrößenstruktur

In jährlicher Erscheinungsfolge enthält dieser Bericht Daten über die Größenstruktur von landwirtschaftlichen Betrieben und Forstbetrieben und ihre Veränderungen.

In zweijährlicher Periodizität werden Ergebnisse aus der Agrarberichterstattung in folgenden Heften veröffentlicht:

2.1.2: Bodennutzung der Betriebe

2.1.3: Viehhaltung der Betriebe

2.1.4: Betriebssysteme und Standardbetriebslohn

2.1.5: Sozialökonomische Verhältnisse

2.1.6: Besitzverhältnisse in den landwirtschaftlichen Betrieben

2.1.7: Außerbetriebliche Einkommen und Arbeitsverhältnisse für ausgewählte Betriebsgruppen

2.2: Arbeitskräfte

Diese Veröffentlichung enthält die Ergebnisse der jährlichen Arbeitskräfteerhebung in der Landwirtschaft mit Angaben über Betriebsinhaber, Familienangehörige sowie familienfremde Arbeitskräfte nach Art und Umfang ihrer Beschäftigung.

2.3: Technische Betriebsmittel

In dreijährlicher Erscheinungsfolge bringt diese Veröffentlichung Nachweisungen über den Bestand an Schleppern im Alleinbesitz und im überbetrieblichen Einsatz.

2.4: Kaufwerte für landwirtschaftlichen Grundbesitz

Diese Statistik wertet jährlich die Meldungen der Finanzämter über die Veräußerungsfälle für Flächen landwirtschaftlicher Nutzung aus.

2.5.: Sonderbeiträge (unregelmäßige Folge)

Bisher erschienen:

2.5.1: Methodische Grundlagen der Agrarberichterstattung

Reihe 3: Landwirtschaftliche Bodennutzung und pflanzliche Erzeugung

In der Jahreszusammenstellung werden die Anbaustatistiken mit den Erntefeststellungen über landwirtschaftliche Feldfrüchte und Grünland, Gemüse, Obst und Weinmost ausgewiesen. Außerdem finden sich Angaben über Baumschulgehölze, Weinbestände und -erzeugung, Lagerbehälter für Traubenmost und Wein. Der Anhang enthält ergänzende Daten über Düngemittel, Nahrungsmittelverbrauch usw.

3.1: Landwirtschaftliche Bodennutzung

3.1.1: Gliederung der Gesamtflächen (erscheint ab 1989 als Reihe 5.1)

3.1.2: Landwirtschaftlich genutzte Flächen

In einem jährlichen Bericht (mit Vorbericht) wird die landwirtschaftlich genutzte Fläche nach Kultur- und Fruchtarten aufgliedert.

3.1.3: Gemüseanbauflächen

Diese Reihe berichtet jährlich über die Anbauflächen von Gemüse und Erdbeeren.

3.1.4: Baumobstflächen

Aus den fünfjährigen Obstanbauerhebungen werden Strukturangaben über Betriebe, Anbauflächen und Sorten nachgewiesen.

3.1.5: Rebflächen

Dieser jährliche Bericht enthält eine sachlich und regional gegliederte Bestandsaufnahme der Rebflächen mit marktorientierter Produktion.

3.1.6: Anbau von Zierpflanzen

Diese Veröffentlichung berichtet in vierjähriger Periodizität über den Anbau von Blumen und Zierpflanzen für den Verkauf.

3.1.7: Baumschulen, Baumschulflächen und Pflanzenbestände

Die jährliche Veröffentlichung enthält Angaben über die Baumschulfläche und die Bestände an Forstpflanzen sowie Obst- und Ziergehölzen.

3.1.8: Anbau von landwirtschaftlichen Zwischenfrüchten

In diesem zweijährlich erscheinenden Bericht werden die Anbauflächen landwirtschaftlicher Zwischenfrüchte nach Pflanzenarten sowie dem Nutzungszweck nachgewiesen.

3.2: Pflanzliche Erzeugung

3.2.1: Wachstum und Ernte – Feldfrüchte, Gemüse, Obst, Trauben –

In unregelmäßiger Folge erscheinen jährlich ca. 14 Berichte mit Angaben über den Wachstumsstand, die Erntevorschätzungen und die endgültigen Erntefeststellungen.

3.2.2: Weinerzeugung

Jährlich ein Bericht über die erzeugte Weinmenge und ihre Verarbeitung.

3.2.3: Weinbestände

Jährlich ein Bericht über die Ergebnisse der Weinbestände und Lagerbehälter nach kleineren und größeren Verwaltungsbezirken.

Reihe 4: Viehbestand und tierische Erzeugung

Das Jahreshaft enthält Ergebnisse der Viehbestandsstatistiken, der Statistiken über Milcherzeugung und -verwendung, Schlachtungen und Fleischerzeugung, Erzeugung von Geflügel sowie Fleischbeschau und Geflügelfleischuntersuchung.

4.1: Viehbestand

Jährlich vier Berichte informieren über die Bestände an Schweinen (April, Aug., Dez.), Rindern und Schafen (Juni, Dez.), Pferden und Geflügel (Dez.).

4.2: Tierische Erzeugung

Zu dieser Reihe erscheinen folgende Veröffentlichungen

4.2.1: Schlachtungen und Fleischerzeugung (vierteljährlich)

4.2.2: Milcherzeugung und -verwendung (jährlich)

4.2.3: Erzeugung von Geflügel (halbjährlich)

4.3: Fleischuntersuchung (jährlich)

4.4: (unbesetzt)

4.5: Hochsee- und Küstenfischerei

Die Monats- und Jahresberichte bringen u.a. Anlandeergebnisse in der Gliederung nach Fischarten, Fanggebieten, Anlandeplätzen sowie Nachweisungen über die Fischereifahrzeuge.

Reihe 5: Allgemeine Flächennutzung

5.1: Bodenfläche nach Art der tatsächlichen Nutzung

(bis 1985 als Reihe 3.1.1 erschienen)

Dieser Bericht informiert in vierjährlichem Abstand bis zur Kreisebene über die tatsächliche Nutzung der Bodenfläche. Datengrundlage sind die Liegenschaftskataster.

5.2: Bodenfläche nach Art der geplanten Nutzung

In diesem Heft wird ab 1989 vierjährlich bis zur Kreisebene die geplante Nutzung der Bodenfläche, wie sie in der gemeindlichen Bauleitplanung zum Ausdruck kommt, dargestellt. Als Erhebungsgrundlage dienen die Flächennutzungspläne der Gemeinden.

Einzelveröffentlichungen

In ca. zehnjährlichem Turnus werden die Ergebnisse der Landwirtschaftszählungen und ihrer Nacherhebungen in Einzelheften herausgegeben.

Landwirtschaftszählung 1979

Heft 1: Arbeitsverhältnisse in den land- und forstwirtschaftlichen Betrieben

Heft 2: Betriebe nach dem Schwerpunkt ihrer Viehhaltung

Heft 3: Besitzverhältnisse, Zimmervermietung, Wohnhausausstattung

Heft 4: Landwirtschaftliche und nichtlandwirtschaftliche Ausbildung, Haushaltsstruktur, soziale Sicherung

Heft 5: Methodische Grundlagen

Heft 6: Strukturdaten für Landwirtschaftliche Wirtschaftsgebiete

Gartenbauerhebung 1981/82

Weinbauerhebung 1989/90

Binnenfischereierhebung 1981/82


Systematiken

Systematisches Güterverzeichnis für Produktionsstatistiken, Ausgabe 1989.



STATISTISCHES BUNDESAMT
GUSTAV-STRESEMANN-RING 11
65189 WIESBADEN

Veröffentlichungen und Prospekte sind durch den Verlag METZLER-POESCHEL, Verlagsauslieferung Hermann Leins, Postfach 11 52, 72125 Kusterdingen, erhältlich.



Wirtschaftsklassifikationen



Statistisches Bundesamt



2 Disketten 3,5" HD für MS-DOS
Format Word für Window™ V 2.0
erschienen im Juni 1994
DM 79,00 zzgl. Versand
Best.-Nr. STBA-KWZ



2 Disketten 3,5" HD für MS-DOS
Format Word für Window™ V 2.0
erschienen im Juni 1994
DM 79,00 zzgl. Versand
Best.-Nr. STBA-GP



2 Disketten 3,5" HD für MS-DOS
Format dBASE IV™
erschienen im Juni 1994
DM 98,00 zzgl. Versand
Best.-Nr. STBA-KV

● Systematiken

Erhältlich direkt beim Statistischen Bundesamt, ZD-PVM, 65180 Wiesbaden, Tel.: 06 11 / 75-34 53 o. 32 58, Telefax 06 11 / 72 89 33

Bestell-Nr. 2030510 - 93900