

FACHSERIE

**1**

# BEVÖLKERUNG UND ERWERBSTÄTIGKEIT

Reihe 1.2.2

## Bevölkerung der Gemeinden mit Schlüsselnummern der Gemeinden und Verwaltungsbezirke

**1980**

(Bevölkerungsstand: 31. Dezember 1980; Gebietsstand: 1. Januar 1981)



HERAUSGEBER: STATISTISCHES BUNDESAMT WIESBADEN  
VERLAG: W. KOHLHAMMER GMBH STUTTGART UND MAINZ  
Bestellnummer: 2010122 – 80700

Statist. Bundesamt - Bibliothek



10-13634

Erschienen im Dezember 1981

Nachdruck - auch auszugsweise - nur mit Quellenangabe gestattet

Preis: DM 18,20

## Inhalt

	Seite
Vorbemerkung .....	5
Einführung .....	6
Schaubilder	
Entwicklung des Gemeindebestandes 1958 bis 1980 .....	9
Entwicklung der kreisfreien Städte und Landkreise 1958 bis 1980 .....	9
Karte der Bundesrepublik Deutschland mit Länder- und Regierungsbezirksgrenzen nach dem Stand 31.12.1980 .....	13
Verwaltungsgrenzenkarten der Länder nach dem Stand 31.12.1980	
01 Schleswig-Holstein .....	57
02 Hamburg .....	57
03 Niedersachsen .....	73
04 Bremen .....	73
05 Nordrhein-Westfalen .....	91
06 Hessen (Gebietsstand: 1.1.1981) .....	101
07 Rheinland-Pfalz .....	111
08 Baden-Württemberg .....	139
09 Bayern .....	157
10 Saarland .....	187
11 Berlin (West) .....	187
Schematische Übersicht über Aufbau und Inhalt der Gemeindegrenzennummern .....	10
T a b e l l e n t e i l (alle Gebietsstandsangaben nach dem Stand vom 1.1.1981)	
1 Fläche, Wohnbevölkerung und Bevölkerungsdichte in den kreisfreien Städten und Landkreisen am 31.12.1980 .....	15
2 Fläche, Wohnbevölkerung, Bevölkerungsdichte in den amtsfreien Gemeinden sowie Ämtern, Kirchspielsland-, Samt-, Verbandsgemeinden und Verwaltungsgemeinschaften am 31.12.1980 .....	28
3 Gemeinden in systematischer Ordnung mit Schlüsselnummer, Fläche, Wohnbevölkerung, Bevölkerungsdichte und Postleitzahl am 31.12.1980	
01 Schleswig-Holstein .....	59
02 Hamburg .....	71
03 Niedersachsen .....	75
04 Bremen .....	89
05 Nordrhein-Westfalen .....	93
06 Hessen .....	103
07 Rheinland-Pfalz .....	113
08 Baden-Württemberg .....	141
09 Bayern .....	159
10 Saarland .....	189
11 Berlin (West) .....	190
4 Gemeinden in alphabetischer Ordnung mit Schlüsselnummer, Wohnbevölkerung und Postleitzahl am 31.12.1980 .....	191
5 Gemeinden mit 10 000 Einwohnern und mehr am 31.12.1980 nach der Einwohnerzahl .....	370
6 Kreisfreie Städte, Landkreise und Gemeinden nach Größenklassen	
6.1 Gemeinden am 30.6.1964 bis 30.6.1980 nach Einwohnergrößenklassen .....	382
6.2 Kreisfreie Städte und Landkreise in den Ländern am 31.12.1980 .....	383
6.3 Gemeinden in den Ländern am 31.12.1980 nach Einwohnergrößenklassen .....	384
6.4 Gemeinden in den Ländern am 31.12.1980 nach Flächengrößenklassen .....	385
6.5 Gemeinden in den Ländern am 31.12.1980 nach Bevölkerungsdichte .....	386
7 Die 10 kleinsten und 10 größten Gemeinden des Bundesgebietes	
7.1 Die 10 kleinsten Gemeinden nach der Fläche am 31.12.1980 .....	388
7.2 Die 10 kleinsten Gemeinden nach der Wohnbevölkerung am 31.12.1980 .....	388
7.3 Die 10 kleinsten Gemeinden nach der Bevölkerungsdichte am 31.12.1980 .....	388
7.4 Die 10 größten Gemeinden nach der Fläche am 31.12.1980 .....	389
7.5 Die 10 größten Gemeinden nach der Wohnbevölkerung am 31.12.1980 .....	389
7.6 Die 10 größten Gemeinden nach der Bevölkerungsdichte am 31.12.1980 .....	389
8 Städte am 31.12.1980	
8.1 Fläche, Wohnbevölkerung und Bevölkerungsdichte nach Einwohnergrößenklassen .....	390
8.2 Nach Ländern und Einwohnergrößenklassen .....	419
9 Postleitbereiche am 31.12.1980 mit ihrer Fläche und Wohnbevölkerung .....	420

Die Angaben beziehen sich auf das Bundesgebiet; sie schließen Berlin (West) ein.

## Zeichenerklärung

- = nichts vorhanden  
X = Nachweis ist nicht sinnvoll bzw.  
Fragestellung trifft nicht zu

## Abkürzungen

- SCHH = Schleswig-Holstein  
HMB = Hamburg  
NDSA = Niedersachsen  
BRM = Bremen  
NW = Nordrhein-Westfalen  
HESS = Hessen  
RHPF = Rheinland-Pfalz  
BAWU = Baden-Württemberg  
BAY = Bayern  
SAAR = Saarland  
BLNW = Berlin (West)  
KM<sup>2</sup> = Quadratkilometer

- |            |                                   |           |                    |
|------------|-----------------------------------|-----------|--------------------|
| a          | = am, an                          | i. OB     | = in Oberbayern    |
| a.d.       | = an dem, an den, an der, auf der | i. Odw.   | = im Odenwald      |
| b.         | = bei                             | i. OFr.   | = in Oberfranken   |
| b. hl.     | = bei heilig                      | i. Schw.  | = in Schwaben      |
| Gde.       | = Gemeinde                        | i. UFr.   | = in Unterfranken  |
| gemfr.     | = gemeindefreies                  | MFr.      | = Mittelfranken    |
| i.         | = im, in                          | Reg.-Bez. | = Regierungsbezirk |
| i. Bay.    | = in Bayern                       | Rhld.     | = Rheinland        |
| i. d.      | = in dem, in den, in der          | St.       | = Sankt            |
| i. d. OPf. | = in der Oberpfalz                | v. d.     | = vor der          |
| i. NB      | = in Niederbayern                 | Westf.    | = Westfalen        |

### Vorbemerkung

In dem vorliegenden Verzeichnis werden u.a. alle politisch selbständigen Gemeinden des Bundesgebietes in systematischer und alphabetischer Ordnung nachgewiesen, wobei die Wohnbevölkerungsangaben den Stichtag 31.12.1980 haben, während der Gemeindebestand und die Fläche der Gemeinden sich auf den 1.1.1981 beziehen. Die Verwaltungsneugliederung in Hessen zum 1.1.1981 konnte deshalb berücksichtigt werden.

Der überwiegende Teil der Tabellen wurde mit Hilfe der maschinellen Datenverarbeitung erstellt. Aus technischen Gründen ist daher nur die Verwendung von Großbuchstaben - "ss" anstatt "ß" - sowie bei den Umlauten die Umschreibung mit AE, OE und UE möglich gewesen.

Zum ersten Mal wird in diesem Verzeichnis in Tabelle 1 zusätzlich auch die männliche Wohnbevölkerung der kreisfreien Städte und Landkreise nachgewiesen. Dadurch konnte die Veröffentlichung "Bevölkerung der kreisfreien Städte und Landkreise" aus der Fachserie 1, Reihe 1.2.1 ab Berichtsjahr 1980 eingestellt werden. Neu ist ebenfalls die Aufnahme der 10 kleinsten bzw. 10 größten Gemeinden des Bundesgebietes nach der Wohnbevölkerung sowie nach Fläche und Bevölkerungsdichte.

## Einführung

Die in dieser Veröffentlichung verwendete Gemeindeschlüsselnummer ist 8-stellig und besteht aus vier Gliederungseinheiten, die durch Zwischenräume voneinander getrennt sind, um die systematische Gliederung der Verwaltungseinheiten deutlich zu machen.

Die Schlüsselung erfolgt für:

- die Länder in der 1. und 2. Stelle,
- die Regierungsbezirke in der 3. Stelle,
- die kreisfreien Städte und Landkreise in der 4. und 5. Stelle (in Baden-Württemberg kennzeichnet die 4. Stelle auch die Zugehörigkeit zu einem Regionalverband),
- die Gemeinden in der 6. bis 8. Stelle.

Regionalverbände (nur in Baden-Württemberg) sind nach dem Regionalverbandsgesetz vom 26. Juli 1981 Körperschaften des öffentlichen Rechts. Sie verwalten ihre Angelegenheiten im Rahmen der Gesetze unter eigener Verantwortung, sind Träger der Regionalplanung und wirken nach Maßgabe dieses Gesetzes bei der Landesplanung mit.

Als Amt bzw. Kirchspielslandgemeinde (Schleswig-Holstein), Samtgemeinde (Niedersachsen), Verbandsgemeinde (Rheinland-Pfalz) oder Verwaltungsgemeinschaft (Baden-Württemberg und Bayern) wird der freiwillige Zusammenschluß von Gemeinden unter Beibehaltung ihrer Rechte bezeichnet. Diese Verwaltungseinheiten beraten und unterstützen ihre Mitgliedsgemeinden in fachlicher und verwaltungsmäßiger Hinsicht bei der Erfüllung ihrer Aufgaben.

In den Flächenstaaten des Bundesgebietes ist die Bezeichnung Bad Bestandteil des Gemeindennamens. Gemeinden mit dem Namensteil "Bad" sind daher im alphabetischen Verzeichnis entsprechend eingeordnet.

Die Bezeichnung Stadt führen die Gemeinden, denen diese Bezeichnung nach dem bisherigen Recht zusteht oder auf Antrag von der Landesregierung verliehen wird. Sie ist unabhängig von der Stellung einer Gemeinde als kreisfreie Stadt. Ein Stadtkreis (kreisfreie Stadt) wird gebildet, wenn eine Gemeinde eine gewis-

se (in der jeweiligen Gemeinde - oder Kreisordnung bestimmte) Größe erreicht hat oder ihr dieser Status durch besondere landesgesetzliche Regelung verliehen wird.

Gemeindefreie Gebiete (nur in Schleswig-Holstein, Niedersachsen, Hessen, Rheinland-Pfalz, Baden-Württemberg und Bayern) sind die keiner Gemeinde zugeteilten Teile eines Bundeslandes. Es handelt sich meistens um Staatsforste, Seen, Wiesen und Ödland. Die gemeindefreien Gebiete werden in Schleswig-Holstein als Forstgutsbezirk, in Niedersachsen - teilweise - als gemeindefreier Bezirk, in Hessen und Rheinland-Pfalz als Gutsbezirk und in Baden-Württemberg als Gutsbezirk und gemeindefreier Grundbesitz bezeichnet. Es ist zwischen bewohnten und unbewohnten gemeindefreien Gebieten zu unterscheiden. Die bewohnten gemeindefreien Gebiete werden in der Statistik als selbständige Gemeinden betrachtet und zählen somit auch zum Bestand der Gemeinden.

Die Flächenangabe für die Gemeinde ist die Gemarkungsfläche (Katasterfläche) am 1.1.1981. Ausgenommen hiervon ist Hessen zum Stand 31.12.1980 und Rheinland-Pfalz zum 1.1.1980. Diese Angaben beziehen sich auf die Landfläche des Bundesgebietes bis zur sogenannten Küstenlinie - das ist die Grenze zwischen Meer und Festland bei einem mittleren Wasserstand - einschl. der Binnengewässer aber ohne den Bodensee.

Bei den Angaben zur Wohnbevölkerung - die in dieser Veröffentlichung auch mit "Einwohner" bezeichnet wird - handelt es sich um Ergebnisse der Bevölkerungsfortschreibung zum 31.12.1980 auf der Basis der Volkszählung vom 27.5.1970. Danach gehören Personen mit nur einer Wohnung zur Wohnbevölkerung der Gemeinde, in der sich die Wohnung befindet. Bei Personen, die mehr als eine Wohnung oder sonstige Unterkunft haben, ist für die Zuordnung zur Wohnbevölkerung diejenige Wohnung bzw. Unterkunft maßgebend, von der aus sie ihrer Arbeit oder Ausbildung nachgehen. Soweit sie weder berufstätig sind noch in der Ausbildung stehen, ist die Wohnung oder Unterkunft entscheidend, in der sie sich überwiegend aufhalten.

Personen mit weiterer Wohnung im Ausland (z.B. Arbeiter auf Montage, Deutsche, die im Ausland studieren) sind der Wohnbevölkerung ihrer im Bundesgebiet gelegenen Gemeinde zugerechnet.

Soldaten im Grundwehrdienst oder auf Wehrübung sind der Wohngemeinde vor ihrer Einberufung, Patienten in Krankenhäusern sowie Personen in Untersuchungshaft ihrer Wohngemeinde zugeordnet.

Berufssoldaten, Soldaten auf Zeit, Angehörige des Bundesgrenzschutzes und der Bereitschaftspolizei in Gemeinschaftsunterkünften gehören ebenso wie Strafgefangene sowie alle Dauerinsassen von Anstalten und das in Anstalten wohnende Personal zur Wohnbevölkerung der Anstaltsgemeinde.

Zur Wohnbevölkerung gehören auch die Ausländer mit nicht nur vorübergehendem Wohnsitz im Bundesgebiet.

Nicht zur Wohnbevölkerung zählen die Angehörigen der ausländischen Stationierungstreit-

kräfte sowie der ausländischen diplomatischen und konsularischen Vertretungen mit ihren Familienangehörigen.

Bevölkerungsdichte ist die Einwohnerzahl je Quadratkilometer (km<sup>2</sup>).

Das System der Postleitzahlen ist auf der Dezimalklassifikation aufgebaut und besteht aus vier Stellen. Die 1. Stelle bezeichnet die Leitzone, die 2. Stelle den Leitraum, die 3. Stelle den Leitbereich und die 4. Stelle das Leitamt bzw. die Postverteilungsstelle. Gemeinden, die postalisch von Zustellbezirken verschiedener Leitbereiche betreut werden, sind ungeteilt den Leitbereichen zugeordnet worden, in denen ihr Bevölkerungsschwerpunkt liegt.

Zu einem Postleitbereich (3-stellig) gehören ein oder mehrere Verwaltungspostämter, von denen die Post auf die zum Leitbereich gehörenden Postorte (4-stellig) verteilt wird.

Verwaltungsgliederung des Bundesgebietes am 1.1.1981


Land	Re-gierungs-bezirke	Kreise			Ge-meinden	Gemeindefreie Gebiete	
		Kreisfreie Städte	Land-kreise	ins-gesamt		be-wohnt	unbe-wohnt
Schleswig-Holstein .....	-	4	11	15	1 132 <sup>b)</sup>	2	-
Hamburg .....	-	1	-	1	1	-	-
Niedersachsen .....	4	9	38	47	1 029 <sup>b)</sup>	3	23
Bremen .....	-	2	-	2	2	-	-
Nordrhein-Westfalen .....	5	23	31	54	396	-	-
Hessen .....	3	5	21	26	427 <sup>b)</sup>	1	2
Rheinland-Pfalz .....	3	12	24	36	2 303 <sup>b)</sup>	1	-
Baden-Württemberg .....	4 <sup>a)</sup>	9	35	44	1 111 <sup>b)</sup>	1	1
Bayern .....	7	25	71	96	2 049	-	407 <sup>c)</sup>
Saarland .....	-	-	6	6	50	-	-
Berlin (West) .....	-	1	-	1	1	-	-
Bundesgebiet ...	26	91	237	328	8 501	8	433

a) Außerdem 12 Regionalverbände.

b) Einschl. bewohnte gemeindefreie Gebiete.

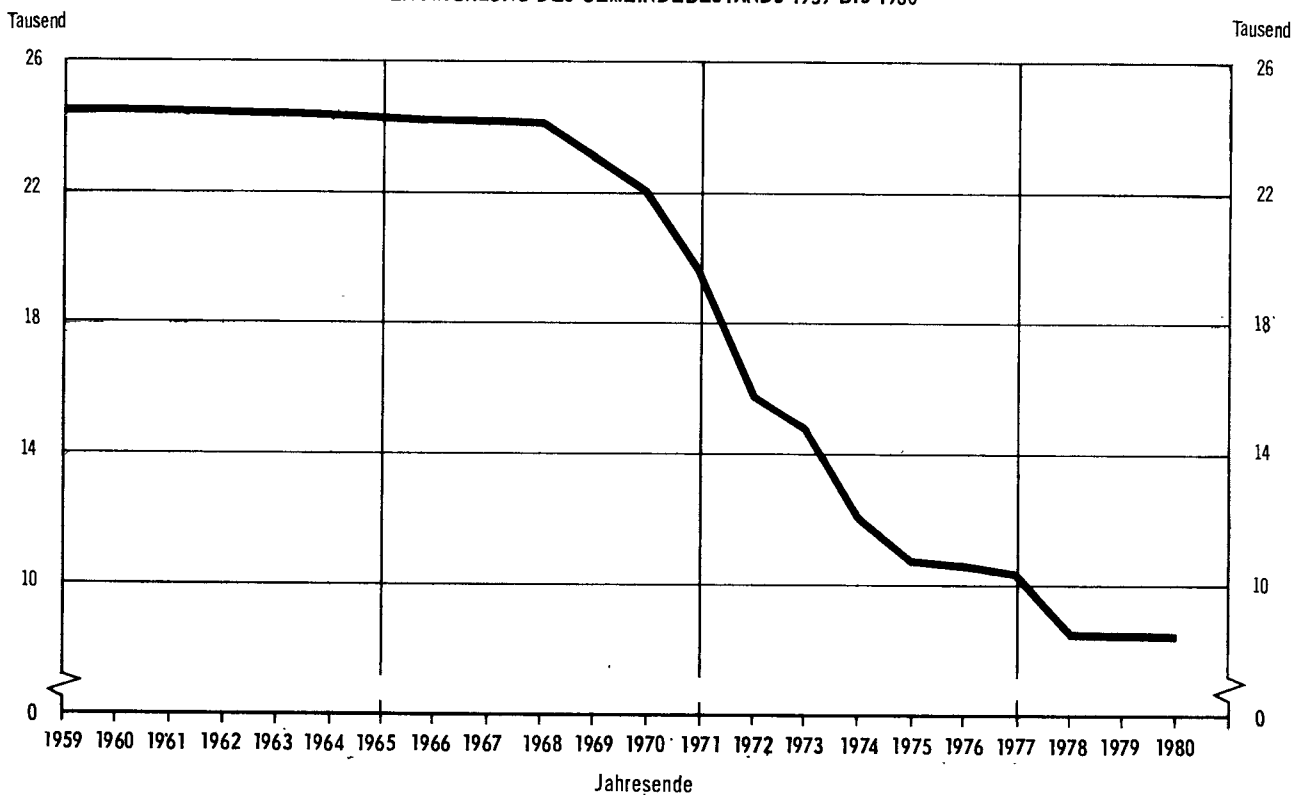
c) Die unbewohnten gemeindefreien Gebiete

Bayerns befinden sich in 59 Landkreisen. Sie sind in Tabelle 3 nur in ihrer Gesamtheit nachgewiesen.



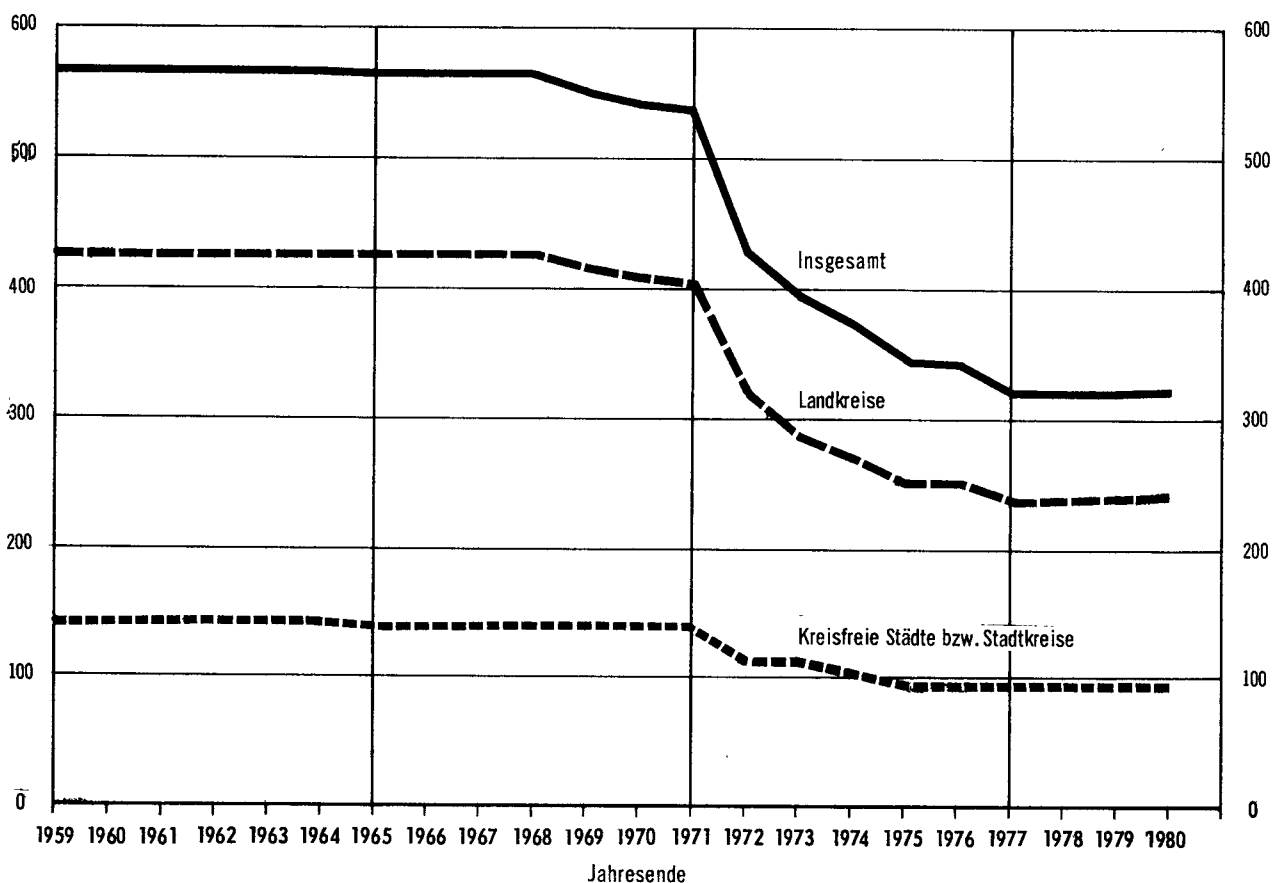


### ENTWICKLUNG DES GEMEINDEBESTANDS 1959 BIS 1980



Statistisches Bundesamt 81 0686

### ENTWICKLUNG DER KREISFREIEN STÄDTE UND LANDKREISE 1959 BIS 1980



Statistisches Bundesamt 81 0687

Schematische Übersicht über Aufbau und Inhalt der Gemeindeschlüsselnummern \*)

1	2		3		4	5		6	7	8
---	---	--	---	--	---	---	--	---	---	---

**Schleswig-Holstein**

Land	0 1									
Regierungsbezirk	0	1	0							
kreisfreie Städte	0	1	0		01 bis 04			0	0	0
Kreise	0	1	0		51 bis 62					
kreisangehörige Gemeinden	0	1	0		51 bis 62			001	bis	182

**Hamburg**

Land	0 2									
kreisfreie Stadt	0	2	0		0 0			0	0	0

**Niedersachsen**

Land	0 3									
Regierungsbezirke	0	3	1 bis 4							
kreisfreie Städte	0	3	1 bis 4		01 bis 05			0	0	0
Landkreise	0	3	1 bis 4		51 bis 62					
kreisangehörige Gemeinden	0	3	1 bis 4		51 bis 62			001	bis	060
gemeindefreie Gebiete	0	3	1 bis 4		51 bis 58			501	bis	508

**Bremen**

Land	0 4									
kreisfreie Städte	0	4	0		11 bis 12			0	0	0

**Nordrhein-Westfalen**

Land	0 5									
Regierungsbezirke	0	5	1 bis 9							
kreisfreie Städte	0	5	1 bis 9		11 bis 24			0	0	0
Kreise	0	5	1 bis 9		54 bis 82					
kreisangehörige Gemeinden	0	5	1 bis 9		54 bis 82			004	bis	096

**Hessen**

Land	0 6									
Regierungsbezirke	0	6	4 bis 6							
kreisfreie Städte	0	6	4 bis 6		11 bis 14			0	0	0
Landkreise	0	6	4 bis 6		31 bis 40					
kreisangehörige Gemeinden	0	6	4 bis 6		31 bis 40			001	bis	029
gemeindefreie Gebiete	0	6	4 bis 6		33 bis 36			2	0	0

\*) Siehe auch einführenden Text auf S. 6.

Schematische Übersicht über Aufbau und Inhalt der Gemeindeschlüsselnummern<sup>\*)</sup>

1	2		3		4 <sup>1)</sup>	5 <sup>1)</sup>		6	7	8
---	---	--	---	--	-----------------	-----------------	--	---	---	---

**Rheinland-Pfalz**

Land	0 7									
Regierungsbezirke	0	7	1 bis 3							
kreisfreie Städte	0	7	1 bis 3		11 bis 20			0	0	0
Landkreise	0	7	1 bis 3		31 bis 43					
kreisangehörige Gemeinden	0	7	1 bis 3		31 bis 43			001 bis 504		

**Baden-Württemberg**

Land	0 8									
Regierungsbezirke	0	8	1 bis 4							
Stadtkreise	0	8	1 bis 4		11 bis 31					
Landkreise	0	8	1 bis 4		15 bis 37					
kreisangehörige Gemeinden	0	8	1 bis 4		15 bis 37			001 bis 153		
gemeindefreier Grundbesitz	0	8	3		1 7			9 7 1		

**Bayern**

Land	0 9									
Regierungsbezirke	0	9	1 bis 7							
kreisfreie Städte	0	9	1 bis 7		61 bis 65			0	0	0
Landkreise	0	9	1 bis 7		71 bis 90					
kreisangehörige Gemeinden	0	9	1 bis 7		71 bis 90			111 bis 231		
gemeindefreie Gebiete	0	9	1 bis 7		71 bis 89			4 4 4		

**Saarland**

Land	1 0									
Regierungsbezirk	1	0	0							
Stadtverband	1	0	0		4 1					
Landkreise	1	0	0		42 bis 46					
kreisangehörige Gemeinden	1	0	0		42 bis 46			100 bis 519		

**Berlin (West)**

Land	1 1									
kreisfreie Stadt	1	1	0		0 0			0	0	0

<sup>\*)</sup> Siehe auch einführenden Text auf S. 6.

1) In Baden-Württemberg kennzeichnet die vierte Stelle die Zugehörigkeit zu einem Regionalverband (Körperschaften des öffentlichen Rechts), während in der fünften Stelle der Kreis angegeben wird.



# BUNDESREPUBLIK DEUTSCHLAND

Länder- und Regierungsbezirksgrenzen nach dem Stand vom 31. 12. 1980



— \*) Gebietsstand 1.1.1981.



1 FLAECHE, WOHNBEVOELKERUNG UND BEVOELKERUNGSDICHTE IN DEN KREISFREIEN STAEDTEN UND LANDKREISEN AM 31.12.1980<sup>\*)</sup>

SCHLUESSEL- NUMMER	KREISFREIE STADT KREIS / LANDKREIS	FLAECHE KM <sup>2</sup>	BEVOELKERUNG		BEV.- DICHT JE KM <sup>2</sup>
			INSGESAMT	DARUNTER MAENNLICH	
01	SCHLESWIG-HOLSTEIN				
	KREISFREIE STAEDTE				
01 0 01	FLensburg, STADT	56,35	87 862	41 182	1 559
01 0 02	KIEL, LANDESHAUPTSTADT	110,37	250 062	118 188	2 266
01 0 03	LUEBECK, HANSESTADT	214,23	220 588	102 340	1 030
01 0 04	NEUMUENSTER, STADT	71,56	80 145	37 692	1 120
	ZUSAMMEN	452,51	638 657	299 402	1 411
	KREISE				
01 0 51	DITHMARSCHEN	1 404,51	130 490	62 284	93
01 0 53	HERZOGTUM LAUENBURG	1 264,56	155 930	75 841	123
01 0 54	NORDFRIESLAND	2 041,38	161 660	79 079	79
01 0 55	OSTHOLSTEIN	1 390,47	191 715	90 854	138
01 0 56	PINNEBERG	662,25	260 328	125 929	393
01 0 57	PLOEN	1 081,39	116 379	57 191	108
01 0 58	RENDSBURG-ECKERNFOERDE	2 185,53	245 483	120 049	112
01 0 59	SCHLESWIG-FLensburg	2 071,12	181 740	90 772	88
01 0 60	SEGEBERG	1 344,31	210 384	102 681	156
01 0 61	STEINBURG	1 055,89	129 092	62 096	122
01 0 62	STORMARN	766,31	189 427	91 901	247
	ZUSAMMEN	15 267,72	1 972 628	958 677	129
01	ZUSAMMEN	15 720,23	2 611 285	1 258 079	166
02	HAMBURG				
02	ZUSAMMEN	754,69	1 645 095	767 551	2 180
03	NIEDERSACHSEN				
03 1	REG.-BEZ. BRAUNSCHWEIG				
	KREISFREIE STAEDTE				
03 1 01	BRAUNSCHWEIG, STADT	191,99	261 141	121 749	1 360
03 1 02	SALZGITTER, STADT	223,89	113 600	53 919	507
03 1 03	WOLFSBURG, STADT	203,57	125 935	62 037	619
	ZUSAMMEN	619,45	500 676	237 705	808
	LANDKREISE				
03 1 51	GIFHORN	1 555,08	123 328	61 133	79
03 1 52	GOETTINGEN	1 116,71	260 743	125 719	233
03 1 53	GOSLAR	964,82	171 472	81 576	178
03 1 54	HELMSTEDT	673,22	99 188	47 053	147
03 1 55	NORTHEIM	1 266,10	151 325	71 584	120
03 1 56	OSTERODE AM HARZ	636,65	91 208	42 653	143
03 1 57	PEINE	539,64	118 624	56 690	220
03 1 58	WOLFENBUETTEL	722,07	116 496	55 471	161
	ZUSAMMEN	7 474,29	1 132 384	541 879	152
03 1	ZUSAMMEN	8 093,74	1 633 060	779 584	202
03 2	REG.-BEZ. HANNOVER				

\*) GEBIETSSTAND: 1.1.1981

1 FLAECHE, WOHNBEVOELKERUNG UND BEVOELKERUNGSDICHTE IN DEN KREISFREIEN STAEDTEN UND LANDKREISEN AM 31.12.1980<sup>\*)</sup>

SCHLUESSEL- NUMMER	KREISFREIE STADT KREIS / LANDKREIS	FLAECHE KM <sup>2</sup>	BEVOELKERUNG		BEV.- DICHT JE KM <sup>2</sup>
			INSGESAMT	DARUNTER MAENNLICH	
KREISFREIE STADT					
03 2 01	HANNOVER, LANDESHAUPTSTADT	204,04	534 451	246 652	2 619
LANDKREISE					
03 2 51	DIEPHOLZ	1 986,12	182 850	89 707	92
03 2 52	HAMELN-PYRMONT	795,92	158 812	72 983	200
03 2 53	HANNOVER	2 083,81	545 100	263 272	262
03 2 54	HILDESHEIM	1 145,58	278 677	129 936	243
03 2 55	HOLZMINDEN	751,95	89 913	42 445	120
03 2 56	NIENBURG (WESER)	1 398,01	113 535	54 943	81
03 2 57	SCHAUMBURG	675,55	152 892	72 776	226
	ZUSAMMEN	8 836,94	1 521 779	726 062	172
03 2	ZUSAMMEN	9 040,98	2 056 230	972 714	227
03 3 REG.-BEZ. LUENEBURG					
LANDKREISE					
03 3 51	CELLE	1 543,84	165 660	78 883	107
03 3 52	CUXHAVEN	2 129,72	193 156	94 324	91
03 3 53	HARBURG	1 244,15	185 817	90 908	149
03 3 54	LUECHOW-DANNENBERG	1 219,35	48 826	23 233	40
03 3 55	LUENEBURG	1 069,74	132 514	63 516	124
03 3 56	OSTERHOLZ	650,34	93 902	46 763	144
03 3 57	ROTENBURG (WUEEMME)	2 069,69	138 817	69 127	67
03 3 58	SCLTAU-FALLINGBOSTEL	1 873,06	126 874	62 028	68
03 3 59	STADE	1 304,80	164 857	80 749	126
03 3 60	UELZEN	1 447,64	95 872	45 998	66
03 3 61	VERDEN	787,67	110 772	53 997	141
	ZUSAMMEN	15 340,00	1 457 067	709 526	95
03 3	ZUSAMMEN	15 340,00	1 457 067	709 526	95
03 4 REG.-BEZ. WESER-EMS					
KREISFREIE STAEDTE					
03 4 01	DELLENHORST, STADT	62,33	72 370	34 778	1 161
03 4 02	EMDEN, STADT	112,35	51 186	24 433	456
03 4 03	OLDENBURG (OLDENBURG), STADT	102,86	136 764	63 489	1 330
03 4 04	OSNABRUECK, STADT	119,79	157 367	72 724	1 314
03 4 05	WILHELMSHAVEN, STADT	103,37	99 230	47 698	960
	ZUSAMMEN	500,70	516 917	243 122	1 032
LANDKREISE					
03 4 51	AMMERLAND	727,97	90 540	44 159	124
03 4 52	AURICH	1 277,40	167 422	80 208	131
03 4 53	CLOPPENBURG	1 416,92	110 089	54 022	78
03 4 54	EMSLAND	2 879,47	240 748	118 308	84
03 4 55	FRIESLAND	607,24	96 056	46 173	158
03 4 56	GRAFSCHAFT BENTHEIM	980,34	116 447	56 225	119
03 4 57	LEER	1 085,69	141 708	68 352	131
03 4 58	OLDENBURG (OLDENBURG)	1 062,82	97 518	49 010	92
03 4 59	OSNABRUECK	2 121,19	287 608	138 297	136
03 4 60	VECHTA	812,13	98 828	48 695	122
03 4 61	WESERMARSCH	821,71	92 838	45 701	113

\*) GEBIETSSTAND: 1.1.1981



1 FLAECHE, WOHNBEVOELKERUNG UND BEVOELKERUNGSDICHTE IN DEN KREISFREIEN STAEDTEN UND LANDKREISEN AM 31.12.1980\*)

SCHLUESSEL- NUMMER	KREISFREIE STADT KREIS / LANDKREIS	FLAECHE KM <sup>2</sup>	BEVOELKERUNG		BEV.- DICHTEN JE KM <sup>2</sup>	
			INSGESAMT	DARUNTER MAENNLICH		
03 4 62	WITTMUND	655,64	53 310	25 988	81	
	ZUSAMMEN	14 448,52	1 593 112	775 138	110	
03 4	ZUSAMMEN	14 949,22	2 110 029	1 018 260	141	
	KREISFREIE STAEDTE	ZUSAMMEN	1 324,19	1 552 044	727 479	1 172
	LANDKREISE	ZUSAMMEN	46 099,75	5 704 342	2 752 605	124
03	ZUSAMMEN	47 423,94	7 256 386	3 480 084	153	
04	BREMEN					
	KREISFREIE STAEDTE					
04 0 11	BREMEN, STADT	326,72	555 118	259 045	1 699	
04 0 12	BREMERHAVEN, STADT	77,51	138 728	67 820	1 790	
04	ZUSAMMEN	404,23	693 846	326 865	1 716	
05	NORDRHEIN-WESTFALEN					
05 1	REG.-BEZ. DUESSELDORF					
	KREISFREIE STAEDTE					
05 1 11	DUESSELDORF, STADT	216,93	590 479	272 413	2 722	
05 1 12	DUISBURG, STADT	232,97	558 089	263 893	2 396	
05 1 13	ESSEN, STADT	210,26	647 643	299 699	3 080	
05 1 14	KREFELD, STADT	136,94	223 969	103 709	1 636	
05 1 16	MOENCHENGLADBACH, STADT	170,47	258 424	120 840	1 516	
05 1 17	MUELHEIM A. D. RUHR, STADT	91,18	181 279	84 601	1 988	
05 1 19	OBERHAUSEN, STADT	77,03	228 947	109 454	2 972	
05 1 20	REMSCHIED, STADT	74,61	129 082	61 687	1 730	
05 1 22	SOLINGEN, STADT	89,44	166 085	78 135	1 857	
05 1 24	WUPPERTAL, STADT	168,36	393 381	182 706	2 337	
	ZUSAMMEN	1 468,19	3 377 378	1 577 137	2 300	
	KREISE					
05 1 54	KLEVE	1 230,73	258 850	125 979	210	
05 1 58	METTMANN	407,23	482 974	232 786	1 186	
05 1 62	NEUSS	577,00	412 526	203 636	715	
05 1 66	VIERSEN	562,46	261 999	124 890	466	
05 1 70	WESEL	1 042,13	415 726	201 886	399	
	ZUSAMMEN	3 819,55	1 832 075	889 177	480	
05 1	ZUSAMMEN	5 287,74	5 209 453	2 466 314	985	
05 3	REG.-BEZ. KOELN					
	KREISFREIE STAEDTE					
05 3 13	AACHEN, STADT	160,86	243 947	119 472	1 517	
05 3 14	BONN, STADT	141,22	288 148	135 204	2 040	
05 3 15	KOELN, STADT	405,18	976 694	465 964	2 411	
05 3 16	LEVERKUSEN, STADT	78,85	160 825	78 559	2 040	
	ZUSAMMEN	786,11	1 669 614	799 199	2 124	
	KREISE					
05 3 54	AACHEN	550,55	288 683	139 987	524	
05 3 58	DUEREN	940,65	237 136	116 434	252	

\*) GEBIETSSTAND: 1.1.1981

1 FLAECHE, WOHNBEVOELKERUNG UND BEVOELKERUNGSDICHTE IN DEN KREISFREIEN STAEDTEN UND LANDKREISEN AM 31.12.1980\*)

SCHLUESSEL- NUMMER	KREISFREIE STADT KREIS / LANDKREIS	FLAECHE KM <sup>2</sup>	BEVOELKERUNG		BEV.- DICHTE JE KM <sup>2</sup>
			INSGESAMT	DARUNTER MAENNLICH	
05 3 62	ERFTKREIS	704,71	399 322	196 876	567
05 3 66	EUSKIRCHEN	1 249,58	157 868	76 802	126
05 3 70	HEINSBERG	627,67	214 331	105 356	341
05 3 74	OBERBERGISCHER KREIS	916,48	247 281	118 514	270
05 3 78	RHEINISCH-BERGISCHER KREIS	439,08	247 927	119 165	565
05 3 82	RHEIN-SIEG-KREIS	1 153,23	463 537	225 643	402
	ZUSAMMEN	6 581,95	2 256 085	1 098 777	343
05 3	ZUSAMMEN	7 368,06	3 925 699	1 997 976	533
05 5	REG.-BEZ.MUENSTER				
	KREISFREIE STAEDTE				
05 5 12	BOTTROP, STADT	100,59	114 571	55 057	1 139
05 5 13	GELSENKIRCHEN, STADT	104,83	304 386	144 708	2 904
05 5 15	MUENSTER, STADT	302,27	269 696	126 814	892
	ZUSAMMEN	507,69	688 653	326 579	1 356
	KREISE				
05 5 54	BORKEN	1 416,27	299 578	146 893	212
05 5 58	COESFELD	1 107,91	171 638	84 157	155
05 5 62	RECKLINGHAUSEN	759,80	629 190	301 276	828
05 5 66	STEINFURT	1 790,74	379 878	185 654	212
05 5 70	WARENDORF	1 313,79	247 941	121 444	189
	ZUSAMMEN	6 388,51	1 728 225	839 424	271
05 5	ZUSAMMEN	6 896,20	2 416 878	1 166 003	350
05 7	REG.-BEZ.DETMOLD				
	KREISFREIE STADT				
05 7 11	BIELEFELD, STADT	259,13	312 708	145 011	1 207
	KREISE				
05 7 54	GUETERSLOH	966,02	287 073	140 759	297
05 7 58	HEPFORD	448,38	232 496	109 275	519
05 7 62	HOEXTER	1 199,35	143 952	69 850	120
05 7 66	LIPPE	1 246,37	328 064	155 069	263
05 7 70	MINDEN-LUEBBECKE	1 150,81	286 924	135 587	249
05 7 74	PADERBORN	1 244,44	226 089	109 149	182
	ZUSAMMEN	6 255,37	1 504 598	719 689	241
05 7	ZUSAMMEN	6 514,50	1 817 306	864 700	279
05 9	REG.-BEZ.ARNSBERG				
	KREISFREIE STAEDTE				
05 9 11	BOCHUM, STADT	145,36	400 757	189 682	2 757
05 9 13	DORTMUND, STADT	280,17	608 297	287 901	2 171
05 9 14	HAGEN, STADT	160,34	218 927	103 202	1 365
05 9 15	HAMM, STADT	226,02	171 869	82 344	760
05 9 16	HERNE, STADT	51,38	182 542	86 034	3 553
	ZUSAMMEN	863,27	1 582 392	749 163	1 833
	KREISE				
05 9 54	ENNEPE-RUHR-KREIS	408,03	346 955	164 925	850
05 9 58	HOCHSAUERLANDKREIS	1 957,33	267 979	129 216	137

\*) GEBIETSSTAND: 1.1.1981

1 FLAECHE, WOHNBEVOELKERUNG UND BEVOELKERUNGSDICHTE IN DEN KREISFREIEN STAEDTEN UND LANDKREISEN AM 31.12.1980 \*)

SCHLUESSEL- NUMMER	KREISFREIE STADT KREIS / LANDKREIS	FLAECHE KM <sup>2</sup>	BEVOELKERUNG		BEV.- DICHTE JE KM <sup>2</sup>	
			INSGESAMT	DARUNTER MAENNLICH		
05 9 62	MAERKISCHER KREIS	1 059,52	425 294	203 001	401	
05 9 66	OLPE	709,28	122 619	60 409	173	
05 9 70	SIEGEN	1 131,29	286 206	137 970	253	
05 9 74	SOEST	1 327,24	270 446	131 646	204	
05 9 78	UNNA	542,16	386 966	188 699	714	
	ZUSAMMEN	7 134,85	2 106 465	1 015 866	295	
05 9	ZUSAMMEN	7 998,12	3 688 857	1 765 029	461	
	KREISFREIE STAEDTE	ZUSAMMEN	3 884,39	7 630 745	3 597 089	1 964
	LANDKREISE	ZUSAMMEN	30 180,23	9 427 448	4 562 933	312
05	ZUSAMMEN	34 064,62	17 058 193	8 160 022	501	
06	HESSEN					
06 4	REG.-BEZ.DARMSTADT					
	KREISFREIE STAEDTE					
06 4 11	DARMSTADT, STADT	122,38	138 201	66 119	1 129	
06 4 12	FRANKFURT AM MAIN, STADT	249,01	629 375	295 093	2 528	
06 4 13	OFFENBACH AM MAIN, STADT	45,24	110 993	51 868	2 453	
06 4 14	WIESPADEN, LANDESHAUPTSTADT	204,02	274 464	127 620	1 345	
	ZUSAMMEN	620,65	1 153 033	540 700	1 858	
	LANDKREISE					
06 4 31	BERGSTRASSE	719,15	239 254	115 883	333	
06 4 32	DARMSTADT-DIEBURG	658,31	248 147	122 024	377	
06 4 33	GROSS-GERAU	453,69	233 145	117 249	514	
06 4 34	HOCHTAUNUSKREIS	482,07	205 038	96 748	425	
06 4 35	MAIN-KINZIG-KREIS	1 397,92	362 246	175 077	259	
06 4 36	MAIN-TAUNUS-KREIS	222,40	201 401	97 724	906	
06 4 37	ODENWALDKREIS	623,94	84 673	40 835	136	
06 4 38	OFFENBACH	355,73	295 250	143 464	830	
06 4 39	RHEINGAU-TAUNUS-KREIS	811,38	163 359	78 959	201	
06 4 40	WETTERAUKREIS	1 100,66	252 504	122 559	229	
	ZUSAMMEN	6 825,25	2 285 017	1 110 522	335	
06 4	ZUSAMMEN	7 445,90	3 438 050	1 651 222	462	
06 5	REG.-BEZ.GIESSEN					
	LANDKREISE					
06 5 31	GIESSEN	854,53	233 123	112 894	273	
06 5 32	LAHN-DILL-KREIS	1 066,08	240 025	116 369	225	
06 5 33	LIMBURG-WEILBURG	737,91	151 098	72 443	205	
06 5 34	MARBURG-BIEDENKOPF	1 262,50	238 125	117 079	189	
06 5 35	VOGELSBERGKREIS	1 458,95	109 618	53 565	75	
	ZUSAMMEN	5 379,97	971 989	472 350	181	
06 5	ZUSAMMEN	5 379,97	971 989	472 350	181	
06 6	REG.-BEZ.KASSEL					
	KREISFREIE STADT					
06 6 11	KASSEL, STADT	106,95	195 912	89 994	1 832	

\*) GEBIETSSTAND: 1.1.1981

1 FLAECHE, WOHNBEVOELKERUNG UND BEVOELKERUNGSDICHTE IN DEN KREISFREIEN STAEDTEN UND LANDKREISEN AM 31.12.1980\*)

SCHLUESSEL- NUMMER	KREISFREIE STADT KREIS / LANDKREIS	FLAECHE KM <sup>2</sup>	BEVOELKERUNG		BEV.- DICHT JE KM <sup>2</sup>	
			INSGESAMT	DARUNTER MAENNLICH		
LANDKREISE						
06 6 31	FULDA	1 380,42	190 786	90 478	138	
06 6 32	HERSFELD-ROTENBURG	1 097,02	127 783	61 397	116	
06 6 33	KASSEL	1 292,32	222 008	107 987	172	
06 6 34	SCHWALM-EDER-KREIS	1 538,21	181 308	88 313	118	
06 6 35	WALDECK-FRANKENBERG	1 848,53	154 834	74 919	84	
06 6 36	WERRA-MEISSNER-KREIS	1 024,87	118 361	56 675	115	
	ZUSAMMEN	8 181,37	995 080	479 769	122	
06 6	ZUSAMMEN	8 288,32	1 190 992	569 763	144	
	KREISFREIE STAEDTE	ZUSAMMEN	727,60	1 348 945	630 694	1 854
	LANDKREISE	ZUSAMMEN	20 386,59	4 252 086	2 062 641	209
06	ZUSAMMEN	21 114,19	5 601 031	2 693 335	265	
RHEINLAND-PFALZ						
07 1	REG.-BEZ.KOBLENZ					
	KREISFREIE STADT					
07 1 11	KOBLENZ, STADT	104,76	113 676	53 826	1 085	
LANDKREISE						
07 1 31	AHRWEILER	787,15	110 660	52 290	141	
07 1 32	ALTENKIRCHEN (WESTERWALD)	641,90	122 618	59 478	191	
07 1 33	BAD KREUZNACH	863,44	146 765	68 592	170	
07 1 34	BIRKENFELD	797,98	87 288	42 039	109	
07 1 35	COCHEM-ZELL	719,42	61 428	29 984	85	
07 1 37	MAYEN-KOBLENZ	817,17	189 708	92 324	232	
07 1 38	NEUWIED	626,74	154 919	73 526	247	
07 1 40	RHEIN-HUNSRUECK-KREIS	962,99	90 435	43 669	94	
07 1 41	RHEIN-LAHN-KREIS	782,37	118 017	56 305	151	
07 1 43	WESTERWALDKREIS	988,61	168 122	81 409	170	
	ZUSAMMEN	7 987,77	1 249 960	599 616	156	
07 1	ZUSAMMEN	8 092,53	1 363 636	653 442	169	
07 2	REG.-BEZ.TRIER					
	KREISFREIE STADT					
07 2 11	TRIER, STADT	117,10	95 536	42 790	816	
LANDKREISE						
07 2 31	BERNKASTEL-WITTLICH	1 177,25	106 772	51 033	91	
07 2 32	BITBURG-PRUEM	1 626,99	89 172	42 645	55	
07 2 33	DAUN	911,01	55 707	27 284	61	
07 2 35	TRIER-SAARBURG	1 092,07	123 780	59 960	113	
	ZUSAMMEN	4 807,32	375 431	180 922	78	
07 2	ZUSAMMEN	4 924,42	470 967	223 712	96	
07 3	REG.-BEZ.RHEINHESSEN-PFALZ					
	KREISFREIE STAEDTE					
07 3 11	FRANKENTHAL (PFALZ), STADT	43,96	43 725	21 134	995	
07 3 12	KAISERSLAUTERN, STADT	139,66	98 745	46 841	707	
07 3 13	LANDAU IN DER PFALZ, STADT	82,97	36 522	16 434	440	
07 3 14	LUDWIGSHAFEN AM RHEIN, STADT	77,83	159 399	76 056	2 048	

\*) GEBIETSSTAND: 1.1.1981

1 FLAECHE, WOHNBEVOELKERUNG UND BEVOELKERUNGSDICHTE IN DEN KREISFREIEN STAEDTEN UND LANDKREISEN AM 31.12.1980\*)

SCHLUESSEL- NUMMER	KREISFREIE STADT KREIS / LANDKREIS	FLAECHE KM <sup>2</sup>	BEVOELKERUNG		BEV.- DICHT JE KM <sup>2</sup>	
			INSGESAMT	DARUNTER MAENNLICH		
07 3 15	MAINZ, STADT	97,73	187 392	90 260	1 917	
07 3 16	NEUSTADT AN DER WEINSTRASSE, STADT	117,11	50 328	23 546	430	
07 3 17	PIRMASENS, STADT	61,08	49 615	22 454	812	
07 3 18	SPEYER, STADT	42,57	43 864	20 164	1 030	
07 3 19	WORMS, STADT	108,74	73 603	34 451	677	
07 3 20	ZWEIBRUECKEN, STADT	70,95	34 923	16 256	492	
	ZUSAMMEN	842,60	778 116	367 596	923	
	LANDKREISE					
07 3 31	ALZEY-WORMS	588,12	96 895	46 917	165	
07 3 32	BAD DUERKHEIM	594,91	116 213	55 381	195	
07 3 33	DONNERSBERGKREIS	645,53	66 808	32 165	103	
07 3 34	GERMERSHEIM	463,21	100 733	48 875	217	
07 3 35	KAISERSLAUTERN	639,75	95 783	46 347	150	
07 3 36	KUSEL	551,92	75 099	36 046	136	
07 3 37	SUEDLICHE WEINSTRASSE	639,79	95 296	45 315	149	
07 3 38	LUDWIGSHAFEN	304,68	125 767	61 256	413	
07 3 39	MAINZ-BINGEN	606,39	158 488	76 627	261	
07 3 40	PIRMASENS	953,78	98 681	47 458	103	
	ZUSAMMEN	5 988,08	1 029 763	496 387	172	
07 3	ZUSAMMEN	6 830,68	1 807 879	863 983	265	
	KREISFREIE STAEDTE	ZUSAMMEN	1 064,46	987 328	464 212	928
	LANDKREISE	ZUSAMMEN	18 783,17	2 655 154	1 276 925	141
07	ZUSAMMEN	19 847,63	3 642 482	1 741 137	184	
08	BADEN-WUERTEMBERG					
08 1	REG.-BEZ.-STUTTGART					
08 1 1	REGIONAL-VERBAND MITTLERER NECKAR					
	STADTKREIS					
08 1 11	STUTTGART, LANDESHAUPTSTADT	207,15	580 648	277 572	2 803	
	LANDKREISE					
08 1 15	BOEBLINGEN	617,93	305 725	151 157	495	
08 1 16	ESSLINGEN	641,65	460 156	226 003	717	
08 1 17	GOEPPINGEN	642,33	230 953	111 459	360	
08 1 18	LUDWIGSBURG	687,21	435 649	213 896	634	
08 1 19	REMS-MURR-KREIS	858,25	356 142	173 086	415	
	ZUSAMMEN	3 447,37	1 788 625	875 601	519	
08 1 1	ZUSAMMEN	3 654,52	2 369 273	1 153 173	648	
08 1 2	REGIONAL-VERBAND FRANKEN					
	STADTKREIS					
08 1 21	HEILBRONN, STADT	99,86	111 938	53 097	1 121	
	LANDKREISE					
08 1 25	HEILBRONN	1 099,59	244 633	118 993	222	
08 1 26	HOHENLOHEKREIS	776,71	83 872	40 621	108	
08 1 27	SCHWAEBISCH HALL	1 483,88	150 601	72 547	101	

\*) GEBIETSSTAND: 1.1.1981

1 FLAECHE, WOHNBEVOELKERUNG UND BEVOELKERUNGSDICHTE IN DEN KREISFREIEN STAEDTEN UND LANDKREISEN AM 31.12.1980\*)

SCHLUESSEL- NUMMER	KREISFREIE STADT KREIS / LANDKREIS	FLAECHE KM <sup>2</sup>	BEVOELKERUNG		BEV.- DICHT JE KM <sup>2</sup>
			INSGESAMT	DARUNTER MAENNLICH	
08 1 28	MAIN-TAUBER-KREIS	1 304,56	121 410	58 374	93
	ZUSAMMEN	4 664,74	600 516	290 535	129
08 1 2	ZUSAMMEN	4 764,60	712 454	343 632	150
08 1 3	REGIONAL-VERBAND OSTWUERTEMBERG				
	LANDKREISE				
08 1 35	HEIDENHEIM	627,20	124 296	59 300	198
08 1 36	OSTALBKREIS	1 511,49	275 793	132 997	182
	ZUSAMMEN	2 138,69	400 089	192 297	187
08 1 3	ZUSAMMEN	2 138,69	400 089	192 297	187
08 1	ZUSAMMEN	10 557,81	3 481 816	1 689 102	330
08 2	REG.-BEZ.KARLSPUHE				
08 2 1	REGIONAL-VERBAND MITTLERER OBERRHEIN				
	STADTKREISE				
08 2 11	BADEN-BADEN, STADT	140,21	49 142	21 317	350
08 2 12	KARLSRUHE, STADT	173,46	271 892	129 019	1 567
	ZUSAMMEN	313,67	321 034	150 336	1 023
	LANDKREISE				
08 2 15	KARLSRUHE	1 084,90	359 053	174 738	331
08 2 16	RASTATT	738,87	189 114	90 407	256
	ZUSAMMEN	1 823,77	548 167	265 145	301
08 2 1	ZUSAMMEN	2 137,44	869 201	415 481	407
08 2 2	REGIONAL-VERBAND UNTERER NECKAR				
	STADTKREISE				
08 2 21	HEIDELBERG, STADT	108,83	133 227	61 314	1 224
08 2 22	MANNHEIM, UNIVERSITAETSSTADT	144,95	304 303	148 048	2 099
	ZUSAMMEN	253,78	437 530	209 362	1 724
	LANDKREISE				
08 2 25	NECKAR-ODENWALD-KREIS	1 126,35	129 735	63 056	115
08 2 26	RHEIN-NECKAR-KREIS	1 062,16	463 110	223 608	436
	ZUSAMMEN	2 188,51	592 845	286 664	271
08 2 2	ZUSAMMEN	2 442,29	1 030 375	496 026	422
08 2 3	REGIONAL-VERBAND NORDSCHWARZWALD				
	STADTKREIS				
08 2 31	PFORZHEIM, STADT	97,81	106 500	49 399	1 089
	LANDKREISE				
08 2 35	CALW	797,57	132 481	64 013	166
08 2 36	ENZKREIS	574,01	162 142	78 703	282
08 2 37	FREUDENSTADT	870,69	99 697	47 241	115
	ZUSAMMEN	2 242,27	394 320	189 957	176
08 2 3	ZUSAMMEN	2 340,08	500 820	239 356	214
08 2	ZUSAMMEN	6 919,81	2 400 396	1 150 863	347
08 3	REG.-BEZ.FREIBURG				

\*) GEBIETSSTAND: 1.1.1981

1 FLAECHE, WOHNBEVOELKERUNG UND BEVOELKERUNGSDICHTE IN DEN KREISFREIEN STAEDTEN UND LANDKREISEN AM 31.12.1980\*)

SCHLUESSEL- NUMMER	KREISFREIE STADT KREIS / LANDKREIS	FLAECHE KM <sup>2</sup>	BEVOELKERUNG		BEV.- DICHTE JE KM <sup>2</sup>
			INSGESAMT	DARUNTER MAENNLICH	
08 3 1	REGIONAL-VERBAND SUEDLICHER OBERRHEIN				
	STADTKREIS				
08 3 11	FREIBURG IM BREISGAU, STADT	153,05	175 106	79 401	1 144
	LANDKREISE				
08 3 15	BREISGAU-HOCHSCHWARZWALD	1 378,34	199 911	96 653	145
08 3 16	EMMENDINGEN	679,92	131 893	63 449	194
08 3 17	ORTENAUKREIS	1 860,56	355 385	169 793	191
	ZUSAMMEN	3 918,82	687 189	329 895	175
08 3 1	ZUSAMMEN	4 071,87	862 295	409 296	212
08 3 2	REGIONAL-VERBAND SCHWARZWALD-BAAR-HEUBERG				
	LANDKREISE				
08 3 25	ROTTWEIL	769,45	127 567	60 732	166
08 3 26	SCHWARZWALD-BAAR-KREIS	1 025,07	199 570	95 677	195
08 3 27	TUTTlingen	734,36	111 317	54 050	152
	ZUSAMMEN	2 528,88	438 454	210 459	173
08 3 2	ZUSAMMEN	2 528,88	438 454	210 459	173
08 3 3	REGIONAL-VERBAND HOCHRHEIN-BODENSEE				
	LANDKREISE				
08 3 35	KONSTANZ	818,08	230 054	110 397	281
08 3 36	LOERRACH	806,78	190 832	91 925	237
08 3 37	WALDSHUT	1 131,26	143 647	69 510	127
	ZUSAMMEN	2 756,12	564 533	271 832	205
08 3 3	ZUSAMMEN	2 756,12	564 533	271 832	205
08 3	ZUSAMMEN	9 356,87	1 865 282	891 587	199
08 4	REG.-BEZ.-TUEBINGEN				
08 4 1	REGIONAL-VERBAND NECKAR-ALB				
	LANDKREISE				
08 4 15	REUTLINGEN	1 094,03	237 679	113 388	217
08 4 16	TUEBINGEN	519,10	172 803	84 080	333
08 4 17	ZOLLERNALBKREIS	917,74	173 240	82 610	189
	ZUSAMMEN	2 530,87	583 722	280 078	231
08 4 1	ZUSAMMEN	2 530,87	583 722	280 078	231
08 4 2	REGIONAL-VERBAND DONAU-ILLER				
	STADTKREIS				
08 4 21	ULM, UNIVERSITAETSSTADT	118,82	100 671	48 815	847
	LANDKREISE				
08 4 25	ALB-DONAU-KREIS	1 357,22	160 377	79 274	118
08 4 26	BIBERACH	1 409,88	151 661	74 165	108
	ZUSAMMEN	2 767,10	312 038	153 439	113
08 4 2	ZUSAMMEN	2 885,92	412 709	202 254	143
08 4 3	REGIONAL-VERBAND BODENSEE-OBERSCHWABEN				

\*) GEBIETSSTAND: 1.1.1981

1 FLAECHE, WOHNBEVOELKERUNG UND BEVOELKERUNGSDICHTF IN DEN KREISFREIEN STAEDTEN UND LANDKREISEN AM 31.12.1980\*)

SCHLUESSEL- NUMMER	KREISFREIE STADT KREIS / LANDKREIS	FLAECHE KM <sup>2</sup>	BEVOELKERUNG		BEV.- DICHTF JE KM <sup>2</sup>	
			INSGESAMT	DARUNTER MAENNLICH		
LANDKREISE						
08 4 35	BODENSEEKREIS	664,47	170 353	82 776	256	
08 4 36	RAVENSBURG	1 631,61	230 685	111 305	141	
08 4 37	SIGMARINGEN	1 204,34	113 984	55 887	95	
	ZUSAMMEN	3 500,42	515 022	249 968	147	
08 4 3	ZUSAMMEN	3 500,42	515 022	249 968	147	
08 4	ZUSAMMEN	8 917,21	1 511 453	732 300	169	
	STADTKREISE	ZUSAMMEN	1 244,14	1 833 427	867 982	1 474
	LANDKREISE	ZUSAMMEN	34 507,56	7 425 520	3 595 870	215
08	ZUSAMMEN	35 751,70	9 258 947	4 463 852	259	
09	BAYERN					
09 1	PFG.-BEZ.OBERBAYERN					
	KREISFREIE STAEDTE					
09 1 61	INGOLSTADT, STADT	133,40	90 490	43 868	678	
09 1 62	MUENCHEN, STADT	310,07	1 298 941	628 621	4 189	
09 1 63	ROSENHEIM, STADT	37,11	51 604	24 562	1 391	
	ZUSAMMEN	480,58	1 441 035	697 051	2 999	
	LANDKREISE					
09 1 71	ALTOETTING	569,41	92 431	43 208	162	
09 1 72	BERCHTESGADENER LAND	839,84	90 786	41 418	108	
09 1 73	BAD TOELZ-WOLFRATSHAUSEN	1 110,65	97 285	46 029	88	
09 1 74	DACHAU	577,78	102 007	49 883	177	
09 1 75	EBERSBERG	549,26	95 693	47 016	174	
09 1 76	EICHSTAETT	1 214,63	94 499	47 003	78	
09 1 77	ERDING	870,97	86 627	42 760	99	
09 1 78	FREISING	801,38	113 967	56 725	142	
09 1 79	FUERSTENFELDBRUCK	434,78	169 441	82 525	390	
09 1 80	GARMISCH-PARTENKIRCHEN	1 012,13	81 947	37 940	81	
09 1 81	LANDSBERG A.LECH	804,37	78 081	38 972	97	
09 1 82	MIESBACH	863,51	80 409	37 141	93	
09 1 83	MUEHLDORF A.INN	805,18	90 461	43 220	112	
09 1 84	MUENCHEN	666,83	248 676	124 026	373	
09 1 85	NEUBURG-SCHROBENHAUSEN	739,82	74 312	36 094	100	
09 1 86	PFaffenHOFEN A.D.ILM	760,66	83 352	41 316	110	
09 1 87	ROSENHEIM	1 435,68	183 637	88 518	128	
09 1 88	STARNBERG	487,94	106 651	50 480	219	
09 1 89	TRAUNSTEIN	1 538,01	141 775	66 180	92	
09 1 90	WEILHEIM-SCHONGAU	966,47	104 715	50 875	108	
	ZUSAMMEN	17 049,30	2 216 752	1 071 329	130	
09 1	ZUSAMMEN	17 529,88	3 657 787	1 768 380	209	
09 2	REG.-BEZ.NIEDERBAYERN					
	KREISFREIE STAEDTE					
09 2 61	LANDSHUT, STADT	64,20	55 796	24 969	869	
09 2 62	PASSAU, STADT	69,71	50 698	23 340	727	
09 2 63	STRAUBING, STADT	67,64	42 674	19 751	631	

\*) GEBIETSSTAND: 1.1.1981



1 FLAECHE, WOHNBEVOELKERUNG UND BEVOELKERUNGSDICHTE IN DEN KREISFREIEN STAEDTEN UND LANDKREISEN AM 31.12.1980\*)

SCHLUESSEL- NUMMER	KREISFREIE STADT KREIS / LANDKREIS	FLAECHE KM <sup>2</sup>	BEVOELKERUNG		BEV.- DICHTE JE KM <sup>2</sup>
			INSGESAMT	DARUNTER MAENNLICH	
	ZUSAMMEN	201,55	149 168	68 060	740
	LANDKREISE				
09 2 71	DEGGENDORF	860,17	100 373	47 687	117
09 2 72	FREYUNG-GRAFENAU	984,32	72 715	34 365	74
09 2 73	KELHEIM	1 067,18	86 304	41 773	81
09 2 74	LANDSHUT	1 349,78	109 137	52 713	81
09 2 75	PASSAU	1 530,40	154 444	73 099	101
09 2 76	REGEN	975,23	74 447	34 887	76
09 2 77	ROTTAL-INN	1 281,40	100 432	46 799	78
09 2 78	STRAUBING-BOGEN	1 203,00	78 291	37 685	65
09 2 79	DINGOLFING-LANDAU	877,41	72 875	34 912	83
	ZUSAMMEN	10 128,89	849 018	403 920	84
09 2	ZUSAMMEN	10 330,44	998 186	471 980	97
09 3	REG.-BEZ.OBERPFALZ				
	KREISFREIE STAEDTE				
09 3 61	AMBERG, STADT	49,99	44 264	20 297	885
09 3 62	PELENSBURG, STADT	80,89	132 604	62 486	1 639
09 3 63	WEIDEN I. D. OPF., STADT	67,77	43 886	20 002	648
	ZUSAMMEN	198,65	220 754	102 785	1 111
	LANDKREISE				
09 3 71	AMBERG-SULZBACH	1 251,17	93 526	45 458	75
09 3 72	CHAM	1 509,70	115 319	54 365	76
09 3 73	NEUMARKT I. D. OPF.	1 344,14	99 440	48 050	74
09 3 74	NEUSTADT A. D. WALDNAAB	1 428,97	90 521	43 096	63
09 3 75	REGENSBURG	1 394,94	138 352	68 106	99
09 3 76	SCHWANDORF	1 472,54	130 749	63 734	89
09 3 77	TIPSCHENREUTH	1 086,40	77 860	36 756	72
	ZUSAMMEN	9 487,86	745 767	359 565	79
09 3	ZUSAMMEN	9 686,51	966 521	462 350	100
09 4	REG.-BEZ.OBERFRANKEN				
	KREISFREIE STAEDTE				
09 4 61	BAMBERG, STADT	53,31	71 928	31 953	1 349
09 4 62	BAYREUTH, STADT	66,89	70 633	32 197	1 056
09 4 63	COBURG, STADT	47,10	45 633	21 274	969
09 4 64	HOF, STADT	57,91	53 180	24 047	918
	ZUSAMMEN	225,21	241 374	109 471	1 072
	LANDKREISE				
09 4 71	BAMBERG	1 168,80	115 371	56 549	99
09 4 72	BAYREUTH	1 273,96	96 198	46 047	76
09 4 73	COBURG	591,62	82 901	39 697	140
09 4 74	FORCHHEIM	642,70	94 822	45 709	148
09 4 75	HOF	892,25	111 077	51 921	124
09 4 76	KRONACH	651,47	76 405	36 007	117
09 4 77	KULMBACH	656,41	75 431	35 327	115
09 4 78	LICHTENFELS	521,84	65 905	31 241	126

\*) GEBIETSSTAND: 1.1.1981

1 FLAECHE, WOHNBEVOELKERUNG UND BEVOELKERUNGSDICHTE IN DEN KREISFREIEN STAEDTEN UND LANDKREISEN AM 31.12.1980\*)

SCHLUESSEL- NUMMER	KREISFREIE STADT KREIS / LANDKREIS	FLAECHE KM <sup>2</sup>	BEVOELKERUNG		BEV.- DICHT JE KM <sup>2</sup>
			INSGESAMT	DARUNTER MAENNLICH	
09 4 79	WUNSIEDEL I. FICHELGEIRGE	606,04	92 885	42 708	153
	ZUSAMMEN	7 005,09	810 995	385 206	116
09 4	ZUSAMMEN	7 230,30	1 052 369	494 677	146
09 5	REG.-BEZ. MITTELFRANKEN				
	KREISFREIE STAEDTE				
09 5 61	ANSBACH, STADT	99,39	38 183	17 310	384
09 5 62	ERLANGEN, STADT	76,44	101 845	49 068	1 332
09 5 63	FUERTH, STADT	63,45	99 088	46 296	1 562
09 5 64	NUERNBERG, STADT	185,88	484 403	225 285	2 606
09 5 65	SCHWABACH, STADT	40,71	35 387	16 857	869
	ZUSAMMEN	465,87	758 906	354 816	1 629
	LANDKREISE				
09 5 71	ANSBACH	1 972,65	155 402	74 538	79
09 5 72	ERLANGEN-HOECHSTADT	564,33	99 243	48 881	176
09 5 73	FUERTH	307,63	91 071	44 016	296
09 5 74	NUERNBERGER LAND	800,92	147 683	70 657	184
09 5 75	NEUSTADT A.D. AISCH-BAD WINDSHEIM	1 267,40	84 642	40 663	67
09 5 76	ROTH	895,42	102 049	51 964	114
09 5 77	WEISSENBURG-GUNZENHAUSEN	969,85	84 812	39 845	87
	ZUSAMMEN	6 778,20	764 902	370 564	113
09 5	ZUSAMMEN	7 244,07	1 523 808	725 380	210
09 6	REG.-BEZ. UNTERFRANKEN				
	KREISFREIE STAEDTE				
09 6 61	ASCHAFFENBURG, STADT	62,59	59 257	27 516	947
09 6 62	SCHWEINFURT, STADT	35,88	52 445	23 831	1 462
09 6 63	WUERZBURG, STADT	87,91	128 652	57 685	1 463
	ZUSAMMEN	186,38	240 354	109 032	1 290
	LANDKREISE				
09 6 71	ASCHAFFENBURG	699,13	148 599	72 273	213
09 6 72	BAD KISSINGEN	1 138,15	102 265	48 611	90
09 6 73	RHOEN-GRABFELD	1 020,14	77 852	38 205	76
09 6 74	HASSBERGE	956,60	77 304	37 805	81
09 6 75	KITZINGEN	684,24	79 570	38 552	116
09 6 76	MILTENBERG	715,69	112 154	54 307	157
09 6 77	MAIN-SPESSART	1 321,94	120 079	57 993	91
09 6 78	SCHWEINFURT	841,47	102 279	50 171	122
09 6 79	WUERZBURG	967,54	134 777	66 221	139
	ZUSAMMEN	8 344,90	954 879	464 138	114
09 6	ZUSAMMEN	8 531,28	1 195 233	573 170	140
09 7	REG.-BEZ. SCHWABEN				
	KREISFREIE STAEDTE				
09 7 61	AUGSBURG, STADT	146,85	248 346	114 827	1 691
09 7 62	KAUFBEUREN, STADT	40,01	42 013	19 370	1 050
09 7 63	KEMPTEN (ALLGAEU), STADT	63,28	57 376	26 143	907
09 7 64	MEMMINGEN, STADT	70,16	38 298	18 130	546

\*) GEBIETSSTAND: 1.1.1981

1 FLAECHE, WOHNBEVOELKERUNG UND BEVOELKERUNGSDICHTE IN DEN KREISFREIEN STAEDTEN UND LANDKREISEN AM 31.12.1980\*)

SCHLUESSEL- NUMMER	KREISFREIE STADT KREIS / LANDKREIS	FLAECHE KM <sup>2</sup>	BEVOELKERUNG		BEV.- DICHT JE KM <sup>2</sup>	
			INSGESAMT	DARUNTER MAENNLICH		
	ZUSAMMEN	320,30	386 033	178 470	1 205	
	LANDKREISE					
09 7 71	AICHACH-FRIEDBERG	763,95	96 091	46 978	126	
09 7 72	AUGSBURG	1 092,32	183 997	90 522	168	
09 7 73	DILLINGEN A.D.DONAU	790,89	78 194	37 499	99	
09 7 74	GUENZBURG	758,70	108 568	53 390	143	
09 7 75	NEU-ULM	515,43	142 400	68 987	276	
09 7 76	LINDAU (BODENSEE)	323,37	69 043	32 291	214	
09 7 77	OSTALLGAEU	1 395,05	110 219	52 926	79	
09 7 78	UNTERALLGAEU	1 230,16	114 794	54 711	93	
09 7 79	DONAU-RIES	1 275,94	115 682	56 207	91	
09 7 80	OBERALLGAEU	1 527,73	129 226	61 051	85	
	ZUSAMMEN	9 673,54	1 148 214	554 562	119	
09 7	ZUSAMMEN	9 993,84	1 534 247	733 032	154	
	KREISFREIE STAEDTE	ZUSAMMEN	2 078,54	3 437 624	1 619 685	1 654
	LANDKREISE	ZUSAMMEN	68 467,78	7 490 527	3 609 284	109
09	ZUSAMMEN	70 546,32	10 928 151	5 228 969	155	
10	SAARLAND					
10 0 41	STADTVERBAND SAARBRUECKEN	4 10,56	365 100	170 861	889	
	LANDKREISE					
10 0 42	MERZIG-WADERN	554,78	100 263	47 953	181	
10 0 43	NEUNKIRCHEN	249,81	150 596	70 685	603	
10 0 44	SAARLOUIS	459,06	207 697	99 335	452	
10 0 45	SAAR-PFALZ-KREIS	420,68	152 392	73 175	362	
10 0 46	SANKT WENDEL	475,47	90 251	43 536	190	
10	ZUSAMMEN	2 570,36	1 066 299	505 545	415	
11	BERLIN (WEST)					
11	ZUSAMMEN	480,09	1 896 230	855 594	3 950	
	BUNDESGBIET					
	KREISFREIE STAEDTE	12 414,84	21 663 941	10 156 553	1 745	
	LANDKREISE	236 263,16	39 994 004	19 324 480	169	
	INSGESAMT	248 678,00	61 657 945	29 481 033	248	

\*) GEBIETSSTAND: 1.1.1981

2 Fläche, Wohnbevölkerung und Bevölkerungsdichte in den amtsfreien Gemeinden sowie Ämtern, Kirchspielsland-,  
Samt-, Verbandsgemeinden und Verwaltungsgemeinschaften am 31.12.1980\*)

Schlüssel- nummer	Kreis Amtsfreie Gemeinden Amt	Sitz	Ge- meinden	Ämter	Fläche	Bevölke- rung	Bevölke- rungs- dichte
			Anzahl		km <sup>2</sup>	Anzahl	je km <sup>2</sup>
01		Schleswig-Holstein					
01 051	Dithmarschen						
	Kirchspielsfreie Gemeinden	.....	6		179,95	52 432	291
	Kirchspielslandgemeinde						
	Albersdorf	Albersdorf .....	10		117,63	7 232	61
	Büsum	Büsum .....	6		41,65	7 703	185
	Burg-Süderhastedt	Burg (Dithmarschen) .....	10		104,85	9 035	86
	Eddelak-Sankt Michaelisdonn	Sankt Michaelisdonn .....	4		48,37	5 981	124
	Heide-Land	Heide, Stadt .....	5		74,20	8 399	113
	Hennstedt	Hennstedt .....	15		124,23	5 676	46
	Lunden	Lunden .....	8		99,60	5 476	55
	Marne-Land	Marne, Stadt .....	11		117,59	5 231	44
	Meldorf-Land	Meldorf, Stadt .....	13		183,69	7 644	42
	Tellingstedt	Tellingstedt .....	13		137,24	7 171	52
	Weddingstedt	Weddingstedt .....	5		64,23	5 133	80
	Wesselburen	Wesselburen, Stadt .....	12		111,28	3 377	30
		Zusammen ...	118	12	1 404,51	130 490	93
01 053	Herzogtum Lauenburg						
	Amtsfreie Gemeinden	.....	6		116,70	86 741	743
	Amt						
	Aumühle-Wohltorf	Aumühle .....	3		67,93	5 870	86
	Berkenthin	Berkenthin .....	11		77,06	6 168	80
	Breitenfelde	Breitenfelde .....	10		76,42	4 497	59
	Büchen	Büchen .....	10		102,83	8 530	83
	Geesthacht-Land	Geesthacht, Stadt .....	8		58,44	9 318	159
	Gudow-Sterley	Gudow .....	13		214,49	5 244	24
	Lüttau	Lüttau .....	10		80,77	2 885	36
	Nusse	Nusse .....	9		90,88	3 440	38
	Ratzeburg-Land	Ratzeburg, Stadt .....	18		132,20	8 726	66
	Sandesneben	Sandesneben .....	16		115,21	7 068	61
	Schwarzenbek-Land	Schwarzenbek, Stadt .....	19		131,63	7 443	57
		Zusammen ...	133	11	1 264,56	155 930	123
01 054	Nordfriesland						
	Amtsfreie Gemeinden	.....	11		236,28	75 083	318
	Amt						
	Amrum	Nebel .....	3		20,45	2 474	121
	Bökingharde	Risum-Lindholm .....	4		136,22	5 543	41
	Bredstedt-Land	Breklum .....	14		145,09	7 171	49
	Eiderstedt	Garding, Kirchspiel .....	15		217,43	5 058	23
	Föhr-Land	Midlum .....	11		74,09	3 961	53
	Friedrichstadt	Friedrichstadt, Stadt .....	6		98,12	5 816	59
	Hattstedt	Hattstedt .....	7		66,61	5 262	79
	Karrharde	Leck .....	10		183,61	6 493	35
	Landschaft Sylt	Sylt-Ost .....	5		69,51	10 557	152
	Nordstrand	Nordstrand .....	2		50,11	2 587	52
	Pellworm	Pellworm .....	4		56,94	1 489	26
	Stollberg	Langenhorn .....	4		117,56	5 233	45
	Süderlügum	Süderlügum .....	8		87,36	4 218	48
	Treene	Mildstedt .....	14		184,19	9 437	51
	Viöl	Viöl .....	13		177,75	7 173	40
	wiedingharde	Klanxbüll .....	6		120,06	4 105	34
		Zusammen ...	137	16	2 041,38	161 660	79
01 055	Ostholstein						
	Amtsfreie Gemeinden	.....	16		715,48	158 534	222
	Amt						
	Fehmarn	Burg auf Fehmarn, Stadt .....	3		170,81	6 518	38
	Grube	Grube .....	4		63,25	4 482	71
	Lensahn	Lensahn .....	6		78,77	6 844	87
	Neustadt-Land	Neustadt in Holstein, Stadt ...	3		97,62	5 035	52
	Oldenburg-Land	Oldenburg in Holstein, Stadt ..	5		191,73	6 754	35
	Schönwalde	Schönwalde am Bungsberg .....	2		72,81	3 548	49
		Zusammen ...	39	6	1 390,47	191 715	138

\*) Gebietsstand: 1.1.1981.

2 Fläche, Wohnbevölkerung und Bevölkerungsdichte in den amtsfreien Gemeinden sowie Ämtern, Kirchspielsland-,  
Samt-, Verbandsgemeinden und Verwaltungsgemeinschaften am 31.12.1980\*)

Schlüssel- nummer	Kreis Amtsfreie Gemeinden Amt	Sitz	Ge- meinden	Ämter	Fläche	Bevölke- rung	Bevölke- rungs- dichte
			Anzahl		km <sup>2</sup>	Anzahl	je km <sup>2</sup>
01 056	Pinneberg						
	Amtsfreie Gemeinden	.....	12		224,40	211 094	941
	Amt						
	Bönningstedt	Bönningstedt .....	3		32,23	10 266	319
	Elmshorn-Land	Elmshorn, Stadt .....	7		92,11	8 974	97
	Haseldorf	Haseldorf .....	3		61,14	3 554	58
	Hörnerkirchen	Brande-Hörnerkirchen .....	4		44,92	2 778	62
	Moorrege	Moorrege .....	6		56,33	10 651	189
	Pinneberg-Land	Pinneberg, Stadt .....	4		39,12	6 366	163
	Rantzeau	Barmstedt, Stadt .....	10		112,00	6 645	59
		Zusammen ...	49	7	662,25	260 328	393
01 057	Plön						
	Amtsfreie Gemeinden	.....	10		124,25	68 386	550
	Amt						
	Bokhorst	Schillsdorf .....	5		84,61	3 634	43
	Lütjenburg-Land	Lütjenburg, Stadt .....	14		218,68	9 728	44
	Plön-Land	Plön, Stadt .....	11		165,60	7 818	47
	Preetz-Land	Preetz, Stadt .....	17		190,92	8 674	45
	Probstei	Schönberg (Holstein) .....	17		107,44	8 005	75
	Selent/Schlesien	Selent .....	8		125,33	5 398	43
	Wankendorf	Wankendorf .....	4		64,56	4 736	73
		Zusammen ...	86	7	1 081,39	116 379	108
01 058	Rendsburg-Eckernförde						
	Amtsfreie Gemeinden	.....	11		136,68	117 679	861
	Amt						
	Achterwehr	Achterwehr .....	8		118,38	9 222	78
	Aukrug	Aukrug .....	5		114,81	6 352	55
	Bordesholm-Land	Bordesholm .....	13		89,45	5 496	61
	Dänischenhagen	Dänischenhagen .....	4		71,83	7 506	104
	Dänischer Wohld	Gettdorf .....	7		115,78	7 820	68
	Flintbek	Flintbek .....	4		30,75	7 544	245
	Fockbek	Fockbek .....	4		67,21	8 434	125
	Hanerau-Hademarschen	Hanerau-Hademarschen .....	11		136,55	6 382	47
	Hohenwestedt-Land	Hohenwestedt .....	14		134,63	5 366	40
	Hohn	Hohn .....	12		167,85	7 902	47
	Hütten	Ascheffel .....	8		104,48	5 606	54
	Jevenstedt	Jevenstedt .....	9		126,80	5 532	44
	Molfsee	Molfsee .....	6		47,62	7 673	161
	Nortorf-Land	Nortorf, Stadt .....	16		232,38	9 440	41
	Osterrönfeld	Osterrönfeld .....	6		78,97	5 481	69
	Schlei	Fleckeby .....	5		101,01	5 774	57
	Schwansen	Damp .....	8		128,30	6 884	54
	Windeby	Eckernförde, Stadt .....	6		76,76	4 399	57
	Wittensee	Groß Wittensee .....	9		105,29	4 991	47
		Zusammen ...	166	19	2 185,53	245 483	112
01 059	Schleswig-Flensburg						
	Amtsfreie Gemeinden	.....	5		170,13	61 305	360
	Amt						
	Böklund	Böklund .....	7		78,29	4 718	60
	Eggebek	Eggebek .....	8		132,12	6 751	51
	Gelting	Gelting .....	10		100,20	6 222	62
	Haddeby	Busdorf .....	8		79,79	6 965	87
	Handewitt	Handewitt .....	2		77,75	7 396	95
	Hürup	Hürup .....	7		97,33	7 408	76
	Kappeln-Land	Kappeln, Stadt .....	4		28,39	1 792	63
	Kropp	Kropp .....	8		158,94	8 984	57
	Langballig	Dollerup .....	7		86,09	6 147	71
	Öeversee	Tarp .....	4		83,25	9 522	114
	Satrup	Satrup .....	4		55,67	4 561	82
	Schafflund	Schafflund .....	13		236,81	9 363	40
	Schuby	Schuby .....	5		67,91	5 296	78
	Silberstedt	Silberstedt .....	6		141,16	7 027	50
	Stapelholm	Norderstapel .....	7		136,27	6 033	44
	Steinbergkirche	Steinbergkirche .....	7		100,78	6 750	67

\*) Gebietsstand: 1.1.1981.

2 Fläche, Wohnbevölkerung und Bevölkerungsdichte in den amtsfreien Gemeinden sowie Ämtern, Kirchspielsland-,  
Samt-, Verbandsgemeinden und Verwaltungsgemeinschaften am 31.12.1980\*)

Schlüssel- nummer	Kreis Amtsfreie Gemeinden Amt	Sitz	Ge- meinden	Ämter	Fläche	Bevolke- rung	Bevölke- rungs- dichte
			Anzahl		km <sup>2</sup>	Anzahl	je km <sup>2</sup>
	Suderbrarup	Suderbrarup .....	17		146,78	10 144	69
	Tolk	Tolk .....	7		93,46	5 356	57
		Zusammen ...	136	18	2 071,12	181 740	88
01 060	Segeberg						
	Amtsfreie Gemeinden	.....	8		205,49	137 607	670
	Amt						
	Bad Bramstedt-Land	Bad Bramstedt, Stadt .....	14		186,71	8 030	43
	Bornhöved	Bornhöved .....	7		75,09	4 812	64
	Itzstedt	Itzstedt .....	6		68,44	9 441	138
	Kaltenkirchen-Land	Kaltenkirchen, Stadt .....	7		124,94	12 065	97
	Kisdorf	Kattendorf .....	9		90,13	8 470	94
	Leezen	Leezen .....	13		155,79	6 693	43
	Rickling	Rickling .....	5		120,04	7 075	59
	Segeberg-Land	Bad Segeberg, Stadt .....	19		175,04	10 919	62
	Wensin	Wensin .....	7		142,64	5 272	37
		Zusammen ...	95	9	1 344,31	210 384	157
01 061	Steinburg						
	Amtsfreie Gemeinden	.....	5		77,20	60 949	789
	Amt						
	Breitenburg	Breitenburg .....	9		54,13	6 792	125
	Herzhorn	Herzhorn .....	7		93,88	6 200	66
	Hohenlockstedt	Hohenlockstedt .....	6		76,26	6 732	88
	Horst	Horst (Holstein) .....	5		80,58	8 004	99
	Itzehoe-Land	Itzehoe, Stadt .....	16		115,90	8 293	72
	Kellinghusen-Land	Kellinghusen, Stadt .....	18		133,53	7 473	56
	Krempermarsch	Krempe, Stadt .....	10		81,20	8 669	107
	Schenefeld	Schenefeld .....	23		164,10	8 919	54
	Wilstermarsch	Wilster, Stadt .....	15		179,11	7 061	39
		Zusammen ...	114	9	1 055,89	129 092	122
01 062	Stormarn						
	Amtsfreie Gemeinden	.....	11		268,32	140 962	525
	Amt						
	Bad Oldesloe-Land	Bad Oldesloe, Stadt .....	9		121,77	8 813	72
	Bargteheide-Land	Bargteheide, Stadt .....	8		98,89	10 268	104
	Nordstormarn	Reinfeld (Holstein), Stadt ....	12		123,54	7 928	64
	Siek	Siek .....	5		60,46	8 084	134
	Trittau	Trittau .....	10		93,33	13 372	143
		Zusammen ...	55	5	766,31	189 427	247
01		Zusammen ...	1 128	119	15 267,72	1 972 628	129
03		Niedersachsen					
03 151	Gifhorn						
	Samtsfreie Gemeinden	.....	3		418,22	51 594	123
	Samtgemeinde						
	Boldecker Land	Weyhausen .....	6		69,51	7 054	101
	Brome	Brome .....	7		203,61	10 566	52
	Hankensbüttel	Hankensbüttel .....	5		290,09	8 554	29
	Isenbüttel	Isenbüttel .....	4		77,18	8 824	114
	Meinersen	Meinersen .....	4		172,18	13 658	79
	Papenteich	Meine .....	5		105,36	14 161	134
	Wesendorf	Wesendorf .....	6		208,57	8 917	43
		Zusammen ...	40	7	1 544,72	123 328	80
03 152	Göttingen						
	Samtsfreie Gemeinden	.....	9		821,31	232 577	283
	Samtgemeinde						
	Dransfeld	Dransfeld, Stadt .....	5		122,42	8 395	69
	Gieboldehausen	Gieboldehausen, Flecken .....	10		104,68	13 126	125
	Radolfshausen	Ebergötzen .....	5		68,30	6 645	97
		Zusammen ...	29	3	1 116,71	260 743	233

\*) Gebietsstand: 1.1.1981.

2 Fläche, Wohnbevölkerung und Bevölkerungsdichte in den amtsfreien Gemeinden sowie Ämtern, Kirchspielsland-,  
Samt-, Verbandsgemeinden und Verwaltungsgemeinschaften am 31.12.1980\*)

Schlüsselnummer	Kreis Amtsfreie Gemeinden Amt	Sitz	Ge- meinden	Ämter	Fläche	Bevölke- rung	Bevölke- rungs- dichte
			Anzahl		km <sup>2</sup>	Anzahl	je km <sup>2</sup>
03 153	Goslar						
	Samtfreie Gemeinden	.....	8		489,36	146 035	298
	Samtgemeinde						
	Lutter am Barenberge	Lutter am Barenberge, Flecken .	3		59,70	4 727	79
	Oberharz	Clausthal-Zellerfeld/Bergstadt	4		43,57	20 710	475
		Zusammen ...	15	2	592,63	171 472	289
03 154	Helmstedt						
	Samtfreie Gemeinden	.....	5		303,54	72 403	239
	Samtgemeinde						
	Grasleben	Grasleben .....	4		44,93	4 894	109
	Heeseberg	Jerxheim .....	6		81,61	4 797	59
	Nord-Elm	Süpplingen .....	6		63,16	6 580	104
	Velpke	Velpke .....	5		118,82	10 514	88
		Zusammen ...	26	4	612,06	99 188	162
03 156	Osterode am Harz						
	Samtfreie Gemeinden	.....	4		248,98	66 964	269
	Samtgemeinde						
	Bad Grund	Windhausen .....	5		41,17	10 549	256
	Hattorf am Harz	Hattorf am Harz .....	4		57,39	7 573	132
	Walkenried	Walkenried .....	3		21,64	6 122	283
		Zusammen ...	16	3	369,18	91 208	247
03 158	Wolfenbüttel						
	Samtfreie Gemeinden	.....	2		137,69	61 492	447
	Samtgemeinde						
	Asse	Remlingen .....	7		86,62	8 053	93
	Baddeckenstedt	Baddeckenstedt .....	6		113,73	10 722	94
	Oderwald	Börßum .....	7		88,95	6 988	79
	Schladen	Schladen .....	4		73,75	10 026	136
	Schöppenstedt	Schöppenstedt, Stadt .....	6		126,72	10 444	82
	Sickte	Sickte .....	5		81,76	8 771	107
		Zusammen ...	37	6	709,22	116 496	164
03 251	Diepholz						
	Samtfreie Gemeinde	.....	8		884,39	125 726	142
	Samtgemeinde						
	Altes Amt Lemförde	Lemförde, Flecken .....	7		109,59	6 709	61
	Barnstorf	Barnstorf, Flecken .....	4		205,77	11 618	56
	Bruchhausen-Vilsen	Bruchhausen-Vilsen, Flecken ...	6		226,61	14 352	63
	Kirchdorf	Kirchdorf .....	6		179,67	7 746	43
	Rehden	Rehden .....	5		127,90	5 329	42
	Schwaförden	Schwaförden .....	6		149,32	6 718	45
	Siedenburg	Siedenburg, Flecken .....	5		102,87	4 652	45
		Zusammen ...	47	7	1 986,12	182 850	92
03 254	Hildesheim						
	Samtfreie Gemeinden	.....	14		839,85	245 431	292
	Samtgemeinde						
	Freden (Leine)	Freden (Leine) .....	4		53,49	5 813	109
	Gronau (Leine)	Gronau (Leine), Stadt .....	7		110,07	14 706	134
	Lamspringe	Lamspringe, Flecken .....	5		70,38	6 442	92
	Sibbesse	Sibbesse .....	5		71,79	6 285	88
		Zusammen ...	35	4	1 145,58	278 677	243
03 255	Holzminde						
	Samtfreie Gemeinden	.....	2		124,24	31 853	256
	Samtgemeinde						
	Bevern	Bevern, Flecken .....	4		66,29	7 306	110
	Bodenwerder	Bodenwerder, Stadt .....	6		114,18	12 720	111
	Boffzen	Boffzen .....	4		37,70	7 926	210
	Duingen	Duingen, Flecken .....	5		59,59	6 066	102
	Eschershausen	Eschershausen, Stadt .....	5		61,15	7 833	128
	Polle	Polle, Flecken .....	5		100,43	5 051	50
	Stadtdoldendorf	Stadtdoldendorf, Stadt .....	6		71,07	11 158	157
		Zusammen ...	37	7	634,65	89 913	142

\*) Gebietsstand: 1.1.1981.

2 Fläche, Wohnbevölkerung und Bevölkerungsdichte in den amtsfreien Gemeinden sowie Ämtern, Kirchspielsland-,  
Samt-, Verbandsgemeinden und Verwaltungsgemeinschaften am 31.12.1980\*)

Schlüssel- nummer	Kreis Amtsfreie Gemeinden Amt	Sitz	Ge- meinden	Ämter	Fläche	Bevölke- rung	Bevölke- rungs- dichte
			Anzahl		km <sup>2</sup>	Anzahl	je km <sup>2</sup>
03 256	Nienburg (Weser)						
	Samtfreie Gemeinden	.....	4		331,06	50 717	153
	Samtgemeinde						
	Eystrup	Eystrup .....	4		57,63	5 386	93
	Heemsen	Rohrsen .....	4		73,25	4 969	68
	Hoya	Hoya, Stadt .....	6		157,10	10 569	67
	Landesbergen	Landesbergen .....	4		131,16	7 990	61
	Liebenau	Liebenau, Flecken .....	3		71,93	5 576	78
	Marklohe	Marklohe .....	3		106,43	7 505	71
	Steimbke	Steimbke .....	4		185,49	6 685	36
	Uchte	Uchte, Flecken .....	4		283,96	14 138	50
		Zusammen ...	36	8	1 398,01	113 535	81
03 257	Schaumburg						
	Samtfreie Gemeinden	.....	5		332,77	86 450	260
	Samtgemeinde						
	Eilsen	Bad Eilsen .....	5		13,90	6 338	456
	Lindhorst	Lindhorst .....	4		34,33	7 978	232
	Nenndorf	Bad Nenndorf .....	4		51,41	14 253	277
	Niedernwöhren	Niedernwöhren .....	6		64,43	7 822	121
	Nienstädt	Helpsen .....	4		30,05	9 006	300
	Rodenberg	Rodenberg, Stadt .....	6		86,20	13 044	151
	Sachsenhagen	Sachsenhagen, Stadt .....	4		62,46	8 001	128
		Zusammen ...	38	7	675,55	152 892	226
03 351	Celle						
	Samtfreie Gemeinden	.....	9		1 002,55	130 008	130
	Samtgemeinde						
	Eschede	Eschede .....	4		195,87	6 096	31
	Plotwedel	Wienhausen .....	4		112,52	8 376	74
	Lachendorf	Lachendorf .....	5		164,50	9 734	59
	Wathlingen	Wathlingen .....	3		68,40	11 446	167
		Zusammen ...	25	4	1 543,84	165 660	107
03 352	Cuxhaven						
	Samtfreie Gemeinden	.....	5		638,51	105 830	166
	Samtgemeinde						
	Am Dobrock	Cadenberge .....	7		190,69	13 148	69
	Bederkesa	Bederkesa, Flecken .....	8		234,22	11 785	50
	Beverstedt	Beverstedt, Flecken .....	9		197,54	12 087	61
	Börde Lamstedt	Lamstedt .....	5		176,79	5 518	31
	Hadeln	Otterndorf, Stadt .....	4		101,20	9 321	92
	Hagen	Hagen im Bremischen .....	6		197,31	8 769	44
	Hemmoor	Hemmoor .....	3		123,78	13 065	106
	Land Wursten	Dorum .....	7		125,90	7 822	62
	Sietland	Ihlienworth .....	4		143,78	5 811	40
		Zusammen ...	58	9	2 129,72	193 156	91
03 353	Harburg						
	Samtfreie Gemeinden	.....	6		447,52	122 553	274
	Samtgemeinde						
	Elbmarsch	Marschacht .....	3		81,28	7 797	96
	Hanstedt	Hanstedt .....	6		198,03	11 147	56
	Hollenstedt	Hollenstedt .....	7		110,06	7 725	70
	Jesteburg	Jesteburg .....	3		37,80	7 895	209
	Salzhausen	Salzhausen .....	8		148,13	10 133	68
	Tostedt	Tostedt .....	9		221,33	18 567	84
		Zusammen ...	42	6	1 244,15	185 817	149
03 354	Lüchow-Dannenberg						
	Samtfreie Gemeinden	.....	-		-	-	-
	Samtgemeinde						
	Clenze	Clenze .....	5		222,05	7 247	33
	Dannenberg (Elbe)	Dannenberg (Elbe), Stadt .....	7		300,68	13 946	46
	Gartow	Gartow, Flecken .....	5		134,35	3 911	29
	Hitzacker	Hitzacker, Stadt .....	3		121,66	6 605	54
	Lüchow	Lüchow, Stadt .....	7		337,97	17 117	51
		Zusammen ...	27	5	1 116,71	48 826	44

\*) Gebietsstand: 1.1.1981.



2 Fläche, Wohnbevölkerung und Bevölkerungsdichte in den amtsfreien Gemeinden sowie Ämtern, Kirchspielsland-,  
Samt-, Verbandsgemeinden und Verwaltungsgemeinschaften am 31.12.1980\*)

Schlüssel- nummer	Kreis Amtsfreie Gemeinden Amt	Sitz	Ge- meinden	Ämter	Fläche	Bevölke- rung	Bevölke- rungs- dichte
			Anzahl		km <sup>2</sup>	Anzahl	je km <sup>2</sup>
03 355	Lüneburg						
	Samtfreie Gemeinden	.....	3		211,13	77 415	367
	Samtgemeinde						
	Amelinghausen	Amelinghausen .....	5		194,23	5 990	31
	Bardowick	Bardowick, Flecken .....	7		99,95	11 061	111
	Dahlenburg	Dahlenburg, Flecken .....	5		155,77	6 585	42
	Gellersen	Reppenstedt .....	4		73,61	7 222	98
	Ilmenau	Melbeck .....	4		69,68	7 290	105
	Ostheide	Barendorf .....	6		129,73	6 743	52
	Scharnebeck	Scharnebeck .....	8		135,64	10 208	75
		Zusammen ...	42	7	1 069,74	132 514	124
03 356	Osterholz						
	Samtfreie Gemeinden	.....	6		515,33	83 804	163
	Samtgemeinde						
	Hambergen	Hambergen .....	5		135,01	10 098	75
		Zusammen ...	11	1	650,34	93 902	144
03 357	Rotenburg (Wümme)						
	Samtfreie Gemeinden	.....	5		680,58	66 561	98
	Samtgemeinde						
	Bothel	Bothel .....	6		148,64	7 175	48
	Fintel	Lauenbrück .....	5		121,91	5 510	45
	Geestequelle	Oerel .....	5		140,44	5 982	43
	Selsingen	Selsingen .....	8		226,12	7 993	35
	Sittensen	Sittensen .....	9		138,73	8 341	60
	Sottrum	Sottrum .....	7		172,83	10 200	59
	Tarmstedt	Tarmstedt .....	8		186,82	9 203	49
	Zeven	Zeven, Stadt .....	4		253,62	17 852	70
		Zusammen ...	57	8	2 069,69	138 817	67
03 358	Soltau-Fallingbostal						
	Samtfreie Gemeinden	.....	10		1 538,88	107 882	70
	Samtgemeinde						
	Ahlden	Hodenhagen .....	5		84,65	5 321	63
	Rethem/Aller	Rethem (Aller), Stadt .....	4		108,56	4 816	44
	Schwarmstedt	Schwarmstedt .....	5		140,97	8 855	63
		Zusammen ...	24	3	1 873,06	126 874	68
03 359	Stade						
	Samtfreie Gemeinden	.....	4		375,55	95 089	253
	Samtgemeinde						
	Apensen	Apensen .....	3		74,00	5 491	74
	Fredenbeck	Fredenbeck .....	3		144,02	9 409	65
	Harsefeld	Harsefeld, Flecken .....	4		165,24	14 586	88
	Himmelpforten	Himmelpforten .....	5		89,86	7 580	84
	Horneburg	Horneburg, Flecken .....	5		59,97	9 225	154
	Lühe	Steinkirchen .....	6		57,93	9 253	160
	Nordkehdingen	Freiburg (Elbe), Flecken .....	5		231,87	8 224	35
	Oldendorf	Oldendorf .....	5		106,36	6 000	56
		Zusammen ...	40	8	1 304,80	164 857	126
03 360	Uelzen						
	Samtfreie Gemeinden	.....	2		234,40	41 514	177
	Samtgemeinde						
	Altes Amt Ebstorf	Ebstorf, Flecken .....	5		247,32	9 836	40
	Bevensen	Bad Bevensen, Stadt .....	8		225,95	16 298	72
	Bodenteich	Bodenteich, Flecken .....	3		139,14	7 120	51
	Rosche	Rosche .....	5		210,45	7 057	34
	Suderburg	Suderburg .....	3		249,57	7 008	28
	Wrestedt	Wrestedt .....	3		140,81	7 039	50
		Zusammen ...	29	6	1 447,64	95 872	66

\*) Gebietsstand: 1.1.1981.

2 Fläche, Wohnbevölkerung und Bevölkerungsdichte in den amtsfreien Gemeinden sowie Ämtern, Kirchspielsland-,  
Samt-, Verbandsgemeinden und Verwaltungsgemeinschaften am 31.12.1980\*)

Schlüssel- nummer	Kreis Amtsfreie Gemeinden Amt	Sitz	Ge- meinden	Ämter	Fläche	Bevölke- rung	Bevölke- rungs- dichte
			Anzahl		km <sup>2</sup>	Anzahl	je km <sup>2</sup>
03 361	Verden						
	Samtfreie Gemeinden	.....	7		635,78	99 848	157
	Samtgemeinde						
	Thedinghausen	Thedinghausen .....	5		151,89	10 924	72
		Zusammen ...	12	1	787,67	110 772	141
03 452	Aurich						
	Samtfreie Gemeinden	.....	13		1 055,68	142 676	135
	Samtgemeinde						
	Brookmerland	Marienhaf, Flecken .....	6		77,19	10 860	141
	Dornum	Dornum, Flecken .....	3		75,96	5 109	67
	Hage	Hage, Flecken .....	5		68,57	8 777	128
		Zusammen ...	27	3	1 277,40	167 422	131
03 454	Emsland						
	Samtfreie Gemeinden	.....	10		1 356,82	160 649	118
	Samtgemeinde						
	Dörpen	Dörpen .....	9		208,73	10 537	50
	Freren	Freren, Stadt .....	5		131,84	9 095	69
	Herzlake	Herzlake .....	3		155,06	7 337	47
	Lathen	Lathen .....	6		165,50	7 690	46
	Lengerich	Lengerich .....	6		142,53	7 661	54
	Nordhümmling	Esterwegen .....	5		142,38	8 497	60
	Sögel	Sögel .....	8		285,61	11 146	39
	Spelle	Spelle .....	3		90,89	7 600	84
	Werlte	Werlte .....	5		200,11	10 536	53
		Zusammen ...	60	9	2 879,47	240 748	84
03 456	Grafschaft Bentheim						
	Samtfreie Gemeinden	.....	3		368,66	70 300	191
	Samtgemeinde						
	Emlichheim	Emlichheim .....	4		184,50	12 409	67
	Neuenhaus	Neuenhaus, Stadt .....	5		101,35	11 484	113
	Schüttorf	Schüttorf, Stadt .....	7		133,06	12 954	97
	Uelsen	Uelsen .....	7		192,77	9 300	48
		Zusammen ...	26	4	980,34	116 447	119
03 457	Leer						
	Samtfreie Gemeinden	.....	9		797,76	121 066	152
	Samtgemeinde						
	Bunde	Bunde, Flecken .....	5		121,00	6 971	58
	Hesel	Hesel .....	6		84,29	8 444	100
	Jümme	Filsum .....	3		82,33	5 227	63
		Zusammen ...	23	3	1 085,38	141 708	131
03 458	Oldenburg (Oldenburg)						
	Samtfreie Gemeinden	.....	7		852,16	88 358	104
	Samtgemeinde						
	Harpstedt	Harpstedt, Flecken .....	8		210,66	9 160	43
		Zusammen ...	15	1	1 062,82	97 518	92
03 459	Osnabrück						
	Samtfreie Gemeinden	.....	16		1 299,30	230 341	177
	Samtgemeinde						
	Artland	Quakenbrück, Stadt .....	4		189,38	18 628	98
	Bersenbrück	Bersenbrück, Stadt .....	7		255,36	17 790	70
	Fürstenau	Fürstenau, Stadt .....	3		224,49	13 478	60
	Neuenkirchen	Neuenkirchen .....	3		152,66	7 371	48
		Zusammen ...	33	4	2 121,19	287 608	136
03 462	Wittmund						
	Samtfreie Gemeinden	.....	4		410,82	32 488	79
	Samtgemeinde						
	Esens	Esens, Stadt .....	7		161,87	13 299	82
	Holtriem	Schweindorf .....	8		82,95	7 523	91
		Zusammen ...	19	2	655,64	53 310	81
03		Zusammen ...	926	142	36 084,03	4 242 130	118

\*) Gebietsstand: 1.1.1981.

2 Fläche, Wohnbevölkerung und Bevölkerungsdichte in den amtsfreien Gemeinden sowie Ämtern, Kirchspielsland-,  
Samt-, Verbandsgemeinden und Verwaltungsgemeinschaften am 31.12.1980\*)

Schlüssel- nummer	Kreis Amtsfreie Gemeinden Amt	Sitz	Ge- meinden	Ämter	Fläche km <sup>2</sup>	Bevölke- rung	Bevölke- rungs- dichte
			Anzahl			Anzahl	je km <sup>2</sup>
07		Rheinland-Pfalz					
07 131	Ahrweiler						
	Verbandsfreie Gemeinden	.....	4		194,97	61 619	316
	Verbandsgemeinde						
	Adenau	Adenau, Stadt .....	37		257,69	12 802	50
	Altenahr	Altenahr .....	12		153,81	10 504	68
	Bad Breisig	Bad Breisig, Stadt .....	4		41,84	10 429	249
	Brohltal	Niederzissen .....	17		138,84	15 306	110
		Zusammen ...	74	4	787,15	110 660	141
07 132	Altenkirchen						
	Verbandsfreie Gemeinden	.....	1		18,01	7 156	397
	Verbandsgemeinde						
	Altenkirchen (Westerwald)	Altenkirchen (Westerwald), Stadt .....	42		153,46	18 601	121
	Betzdorf	Betzdorf, Stadt .....	5		24,51	15 986	652
	Daaden	Daaden .....	9		61,01	11 330	186
	Flammersfeld	Flammersfeld .....	26		75,29	9 078	121
	Gebhardshain	Gebhardshain .....	12		48,98	9 756	199
	Hamm (Sieg)	Hamm (Sieg) .....	12		42,30	10 561	250
	Kirchen (Sieg)	Kirchen (Sieg) .....	6		126,84	25 219	199
	Wissen	Wissen, Stadt .....	6		91,50	14 931	163
		Zusammen ...	119	8	641,90	122 618	191
07 133	Bad Kreuznach						
	Verbandsfreie Gemeinden	.....	2		62,63	50 491	806*
	Verbandsgemeinde						
	Bad Kreuznach	Bad Kreuznach, Stadt .....	9		48,14	7 609	158
	Bad Münster am Stein- Ebernburg	Bad Münster am Stein-Ebernburg, Stadt .....	10		59,44	10 686	180
	Kirn-Land	Kirn, Stadt .....	20		117,95	9 856	84
	Langenlonsheim	Langenlonsheim .....	7		49,52	11 337	229
	Meisenheim	Meisenheim, Stadt .....	15		100,25	9 139	91
	Rüdesheim	Rüdesheim .....	27		172,40	21 359	124
	Sobernheim	Sobernheim, Stadt .....	19		173,60	18 074	104
	Stromberg	Stromberg, Stadt .....	10		79,51	8 214	103
		Zusammen ...	119	8	863,44	146 765	170
07 134	Birkenfeld						
	Verbandsfreie Gemeinden	.....	2		179,95	35 517	197
	Verbandsgemeinde						
	Baumholder	Baumholder, Stadt .....	14		78,95	10 362	131
	Birkenfeld	Birkenfeld, Stadt .....	31		213,11	18 319	86
	Herrstein	Herrstein .....	33		221,96	16 444	74
	Rhaunen	Rhaunen .....	16		104,01	6 646	64
		Zusammen ...	96	4	797,98	87 288	109
07 135	Cochem-Zell						
	Verbandsfreie Gemeinden	.....	1		21,24	5 951	280
	Verbandsgemeinde						
	Cochem-Land	Cochem, Stadt .....	16		125,10	10 741	86
	Kaisersesch	Kaisersesch .....	17		99,55	10 059	101
	Treis-Karden	Treis-Karden .....	17		133,04	8 904	67
	Ulmen	Ulmen .....	16		146,79	10 165	69
	Zell (Mosel)	Zell (Mosel), Stadt .....	24		193,70	15 608	81
		Zusammen ...	91	5	719,42	61 428	85
07 137	Mayen-Koblenz						
	Verbandsfreie Gemeinden	.....	3		135,34	63 899	472
	Verbandsgemeinde						
	Andernach-Land	Andernach, Stadt .....	5		55,23	15 128	274
	Maifeld	Polch .....	17		161,99	15 960	99
	Mayen-Land	Mayen, Stadt .....	27		167,77	14 636	87
	Mendig	Mendig, Stadt .....	5		53,98	11 981	222
	Rhens	Rhens .....	4		28,73	8 263	288
	Untermosel	Koborn-Gondorf .....	13		135,32	16 259	120
	Vallendar	Vallendar, Stadt .....	4		26,34	15 711	596
	Weißenthurm	Weißenthurm, Stadt .....	7		52,47	27 871	531
		Zusammen ...	85	8	817,17	189 708	232

\*) Gebietsstand: 1.1.1981.

2 Fläche, Wohnbevölkerung und Bevölkerungsdichte in den amtsfreien Gemeinden sowie Ämtern, Kirchspielsland-,  
Samt-, Verbandsgemeinden und Verwaltungsgemeinschaften am 31.12.1980\*)

Schlüssel- nummer	Kreis Amtsfreie Gemeinden Amt	Sitz	Ge- meinden	Ämter	Fläche	Bevölke- rung	Bevölke- rungs- dichte
			Anzahl		km <sup>2</sup>	Anzahl	je km <sup>2</sup>
07 138	Neuwied						
	Verbandsfreie Gemeinden	.....	1		86,59	60 485	699
	Verbandsgemeinde						
	Asbach	Asbach .....	4		108,21	15 809	146
	Bad Hönningen	Bad Hönningen, Stadt .....	4		55,23	11 851	215
	Dierdorf	Dierdorf, Stadt .....	6		65,80	8 083	123
	Linz am Rhein	Linz am Rhein, Stadt .....	7		64,70	15 219	235
	Puderbach	Puderbach .....	16		95,65	11 606	121
	Rengsdorf	Rengsdorf .....	14		74,96	12 751	170
	Unkel	Unkel, Stadt .....	4		26,53	10 891	411
	Waldbreitbach	Waldbreitbach .....	6		49,07	8 224	168
		Zusammen ...	62	8	626,74	154 919	247
07 140	Rhein-Hunsrück-Kreis						
	Verbandsfreie Gemeinden	.....	1		75,18	18 108	241
	Verbandsgemeinde						
	Emmelshausen	Emmelshausen .....	25		134,90	11 825	88
	Kastellaun	Kastellaun, Stadt .....	16		153,06	12 241	80
	Kirchberg (Hunsrück)	Kirchberg (Hunsrück), Stadt ...	40		227,87	15 345	67
	Rheinböllen	Rheinböllen .....	12		107,99	7 818	72
	Sankt Goar-Oberwesel	Oberwesel, Stadt .....	7		98,51	10 184	103
	Simmern	Simmern/Hunsrück, Stadt .....	32		165,48	14 914	90
		Zusammen ...	133	6	962,99	90 435	94
07 141	Rhein-Lahn-Kreis						
	Verbandsfreie Gemeinden	.....	1		36,85	19 083	518
	Verbandsgemeinde						
	Bad Ems	Bad Ems, Stadt .....	9		57,43	18 310	319
	Braubach	Braubach, Stadt .....	5		56,69	7 946	140
	Diez	Diez, Stadt .....	24		106,21	21 893	206
	Hahnstätten	Hahnstätten .....	10		56,59	8 537	151
	Katzelnbogen	Katzelnbogen, Stadt .....	21		103,79	7 641	74
	Loreley	Sankt Goarshausen, Stadt .....	17		111,87	10 558	94
	Nassau	Nassau, Stadt .....	19		97,32	10 983	113
	Nastätten	Nastätten, Stadt .....	32		155,62	13 066	84
		Zusammen ...	138	8	782,37	118 017	151
07 143	Westerwaldkreis						
	Verbandsfreie Gemeinden	.....	-	-	-	-	-
	Verbandsgemeinde						
	Bad Marienberg (Westerwald)	Bad Marienberg (Westerwald), Stadt .....	18		82,92	15 902	192
	Hachenburg	Hachenburg, Stadt .....	33		173,67	20 840	120
	Höhr-Grenzhausen	Höhr-Grenzhausen, Stadt .....	4		35,86	12 539	350
	Montabaur	Montabaur, Stadt .....	25		151,12	31 545	209
	Ransbach-Baumbach	Ransbach-Baumbach, Stadt .....	11		49,76	11 511	231
	Rennerod	Rennerod, Stadt .....	23		133,04	14 172	107
	Selters (Westerwald)	Selters (Westerwald) .....	21		111,15	12 748	115
	Wallmerod	Wallmerod .....	20		82,93	11 064	133
	Westerburg	Westerburg, Stadt .....	24		111,49	20 330	182
	Wirges	Wirges, Stadt .....	12		56,67	17 471	308
		Zusammen ...	191	10	988,61	168 122	170
07 231	Bernkastel-Wittlich						
	Verbandsfreie Gemeinden	.....	2		171,38	25 119	147
	Verbandsgemeinde						
	Bernkastel-Kues	Bernkastel-Kues, Stadt .....	20		207,41	23 147	112
	Kröv-Bausendorf	Kröv .....	10		116,36	8 999	77
	Manderscheid	Manderscheid .....	21		162,15	7 607	47
	Neumagen-Dhron	Neumagen-Dhron .....	4		51,35	6 414	125
	Thalfang	Thalfang .....	21		144,70	6 888	48
	Traben-Trarbach	Traben-Trarbach, Stadt .....	6		88,25	9 790	111
	Wittlich-Land	Wittlich, Stadt .....	24		235,65	18 808	80
		Zusammen ...	108	7	1 177,25	106 772	91

\*) Gebietsstand: 1.1.1981.

2 Fläche, Wohnbevölkerung und Bevölkerungsdichte in den amtsfreien Gemeinden sowie Ämtern, Kirchspielsland-,  
Samt-, Verbandsgemeinden und Verwaltungsgemeinschaften am 31.12.1980\*)

Schlüssel- nummer	Kreis Amtsfreie Gemeinden Amt	Sitz	Ge- meinden	Ämter	Fläche	Bevölke- rung	Bevölke- rungs- dichte
			Anzahl		km <sup>2</sup>	Anzahl	je km <sup>2</sup>
07 232	Bitburg-Prüm						
	Verbandsfreie Gemeinden	.....	1		47,47	10 630	224
	Verbandsgemeinde						
	Arzfeld	Arzfeld .....	44		265,31	10 405	39
	Bitburg-Land	Bitburg, Stadt .....	51		275,86	14 810	54
	Irrel	Irrel .....	17		113,80	7 867	69
	Kyllburg	Kyllburg, Stadt .....	21		153,27	8 126	53
	Neuerburg	Neuerburg, Stadt .....	50		245,95	9 682	39
	Prüm	Prüm, Stadt .....	44		465,16	20 542	44
	Speicher	Speicher .....	9		60,17	7 110	118
		Zusammen ...	237	7	1 626,99	89 172	55
07 233	Daun						
	Verbandsfreie Gemeinden	.....	-	-	-	-	-
	Verbandsgemeinde						
	Daun	Daun, Stadt .....	38		315,88	20 277	64
	Gerolstein	Gerolstein, Stadt .....	13		188,23	13 139	70
	Hillesheim	Hillesheim .....	11		129,37	7 782	60
	Kelberg	Kelberg .....	33		139,95	6 601	47
	Obere Kyll	Jünkerath .....	14		137,58	7 908	57
		Zusammen ...	109	5	911,01	55 707	61
07 235	Trier-Saarburg						
	Verbandsfreie Gemeinden	.....	-	-	-	-	-
	Verbandsgemeinde						
	Hermeskeil	Hermeskeil, Stadt .....	13		145,47	14 084	97
	Kell	Kell .....	13		160,16	8 864	55
	Konz	Konz, Stadt .....	12		130,92	25 609	196
	Ruwer	Trier, Stadt .....	20		126,58	15 733	124
	Saarburg	Saarburg, Stadt .....	16		199,21	18 812	94
	Schweich	Schweich .....	18		154,28	21 731	141
	Trier-Land	Trier, Stadt .....	11		175,45	18 947	108
		Zusammen ...	103	7	1 092,07	123 780	113
07 331	Alzey-Worms						
	Verbandsfreie Gemeinden	.....	2		53,85	22 000	409
	Verbandsgemeinde						
	Alzey-Land	Alzey, Stadt .....	24		173,85	18 124	104
	Eich	Eich .....	5		68,47	11 170	163
	Monsheim	Monsheim .....	7		45,53	8 537	188
	Westhofen	Westhofen .....	10		72,31	9 855	136
	Wöllstein	Wöllstein .....	8		61,44	7 639	124
	Wörrstadt	Wörrstadt .....	13		112,67	19 570	174
		Zusammen ...	69	6	588,12	96 895	165
07 332	Bad Dürkheim						
	Verbandsfreie Gemeinden	.....	3		160,72	44 426	276
	Verbandsgemeinde						
	Deidesheim	Deidesheim, Stadt .....	5		57,06	9 182	161
	Freinsheim	Freinsheim, Stadt .....	8		60,70	12 648	208
	Grünstadt-Land	Grünstadt, Stadt .....	16		105,00	16 977	162
	Hettenleidelheim	Hettenleidelheim .....	5		40,27	9 972	248
	Lambrecht (Pfalz)	Lambrecht (Pfalz), Stadt .....	7		129,14	14 087	109
	Wachenheim an der Weinstraße	Wachenheim an der Weinstraße, Stadt .....	4		42,02	8 921	212
		Zusammen ...	48	6	594,91	116 213	195
07 333	Donnersbergkreis						
	Verbandsfreie Gemeinden	.....	-	-	-	-	-
	Verbandsgemeinde						
	Alsenz-Obermoschel	Alsenz .....	16		102,97	7 276	71
	Eisenberg (Pfalz)	Eisenberg (Pfalz), Stadt .....	3		63,72	11 802	185
	Göllheim	Göllheim .....	13		79,53	9 530	120
	Kirchheimbolanden	Kirchheimbolanden, Stadt .....	16		147,33	15 416	105
	Rockenhausen	Rockenhausen, Stadt .....	20		140,83	11 936	85
	Winnweiler	Winnweiler .....	13		111,15	10 848	98
		Zusammen ...	81	6	645,53	66 808	103

\*) Gebietsstand: 1.1.1981.

2 Fläche, Wohnbevölkerung und Bevölkerungsdichte in den amtsfreien Gemeinden sowie Ämtern, Kirchspielsland-,  
Samt-, Verbandsgemeinden und Verwaltungsgemeinschaften am 31.12.1980\*)

Schlüssel- nummer	Kreis Amtsfreie Gemeinden Amt	Sitz	Ge- meinden	Ämter	Fläche	Bevölke- rung	Bevölke- rungs- dichte
			Anzahl		km <sup>2</sup>	Anzahl	je km <sup>2</sup>
07 334	Germersheim						
	Verbandsfreie Gemeinden	.....	2		156,18	30 871	198
	Verbandsgemeinde						
	Bellheim	Bellheim .....	4		43,55	10 558	242
	Hagenbach	Hagenbach .....	4		32,65	9 498	291
	Jockgrim	Jockgrim .....	4		38,77	12 599	325
	Kandel	Kandel, Stadt .....	7		68,92	13 280	193
	Lingenfeld	Lingenfeld .....	6		70,18	12 008	171
	Rülzheim	Rülzheim .....	4		52,96	11 919	225
		Zusammen ...	31	6	463,21	100 733	217
07 335	Kaiserslautern						
	Verbandsfreie Gemeinden	.....	-	-	-	-	-
	Verbandsgemeinde						
	Bruchmühlbach-Miesau	Bruchmühlbach-Miesau .....	5		59,58	9 893	166
	Enkenbach-Alsenborn	Enkenbach-Alsenborn .....	4		64,10	11 462	179
	Hochspeyer	Hochspeyer .....	4		78,23	6 416	82
	Kaiserslautern-Süd	Kaiserslautern, Stadt .....	6		94,18	9 431	100
	Landstuhl	Landstuhl, Stadt .....	6		56,14	15 027	268
	Otterbach	Otterbach .....	7		47,16	8 347	177
	Otterberg	Otterberg, Stadt .....	5		75,79	7 958	105
	Ramstein-Miesenbach	Ramstein-Miesenbach .....	5		92,58	16 617	179
	Weilerbach	Weilerbach .....	8		71,99	10 632	148
		Zusammen ...	50	9	639,75	95 783	150
07 336	Kusel						
	Verbandsfreie Gemeinden	.....	-	-	-	-	-
	Verbandsgemeinde						
	Altenglan	Altenglan .....	16		75,22	10 808	144
	Glan-Münchweiler	Glan-Münchweiler .....	13		77,82	9 540	123
	Kusel	Kusel, Stadt .....	18		98,77	14 108	143
	Lauterecken	Lauterecken, Stadt .....	26		118,64	12 474	105
	Schönenberg-Kübelberg	Schönenberg-Kübelberg .....	7		50,67	11 336	224
	Waldmohr	Waldmohr .....	3		27,49	7 725	281
	Wolfstein	Wolfstein, Stadt .....	15		103,31	9 108	88
		Zusammen ...	98	7	551,92	75 099	136
07 337	Südliche Weinstraße						
	Verbandsfreie Gemeinden	.....	-	-	-	-	-
	Verbandsgemeinde						
	Anweiler am Trifels	Anweiler am Trifels, Stadt ...	13		129,86	16 553	127
	Bad Bergzabern	Bad Bergzabern, Stadt .....	21		164,63	20 132	122
	Edenkoben	Edenkoben, Stadt .....	16		119,67	17 260	144
	Herxheim	Herxheim bei Landau/Pfalz .....	4		49,95	12 308	246
	Landau-Land	Landau in der Pfalz, Stadt ...	14		90,41	12 923	143
	Maikammer	Maikammer .....	3		39,64	6 912	174
	Offenbach an der Queich	Offenbach an der Queich .....	4		45,63	9 208	202
		Zusammen ...	75	7	639,79	95 296	149
07 338	Ludwigshafen						
	Verbandsfreie Gemeinden	.....	9		174,16	80 520	462
	Verbandsgemeinde						
	Dannstadt-Schauernheim	Dannstadt-Schauernheim .....	3		33,20	11 180	337
	Dudenhofen	Dudenhofen .....	3		27,12	8 841	326
	Heßheim	Heßheim .....	5		24,94	8 796	353
	Maxdorf	Maxdorf .....	3		16,76	9 214	550
	Waldsee	Waldsee .....	2		28,50	7 216	253
		Zusammen ...	25	5	304,68	125 767	413
07 339	Mainz-Bingen						
	Verbandsfreie Gemeinden	.....	3		98,23	50 557	515
	Verbandsgemeinde						
	Bingen-Land	Bingen, Stadt .....	10		115,43	14 010	121
	Bodenheim	Bodenheim .....	5		34,90	13 645	391
	Gau-Algesheim	Gau-Algesheim, Stadt .....	8		60,60	12 235	202

\*) Gebietsstand: 1.1.1981.

2 Fläche, Wohnbevölkerung und Bevölkerungsdichte in den amtsfreien Gemeinden sowie Ämtern, Kirchspielsland-,  
Samt-, Verbandsgemeinden und Verwaltungsgemeinschaften am 31.12.1980\*)

Schlüssel- nummer	Kreis Amtsfreie Gemeinden Amt	Sitz	Ge- meinden	Ämter	Fläche	Bevölke- rung	Bevölke- rungs- dichte
			Anzahl		km <sup>2</sup>	Anzahl	je km <sup>2</sup>
	Guntersblum	Guntersblum .....	9		58,86	7 616	129
	Heidesheim am Rhein	Heidesheim am Rhein .....	2		23,45	7 572	323
	Nieder-Olm	Nieder-Olm .....	8		73,03	22 086	302
	Nierstein-Oppenheim	Oppenheim, Stadt .....	11		85,89	20 395	237
	Sprendlingen-Gensingen	Sprendlingen .....	10		56,00	10 372	185
		Zusammen ...	66	8	606,39	158 488	261
07 340	Pirmasens						
	Verbandsfreie Gemeinden	.....	-		-	-	-
	Verbandsgemeinde						
	Dahn	Dahn, Stadt .....	14		215,58	14 999	70
	Hauenstein	Hauenstein .....	8		109,99	9 442	86
	Pirmasens-Land	Pirmasens, Stadt .....	10		143,01	12 244	86
	Rodalben	Rodalben, Stadt .....	6		123,60	14 912	121
	Thaleischweiler-Fröschen	Thaleischweiler-Fröschen .....	8		63,67	11 187	176
	Waldfischbach-Burgalben	Waldfischbach-Burgalben .....	8		94,21	12 855	136
	Wallhalben	Wallhalben .....	12		79,06	7 300	92
	Zweibrücken-Land	Zweibrücken, Stadt .....	17		124,66	15 742	126
		Zusammen ...	83	8	953,78	98 681	103
07		Zusammen ...	2 291	163	18 783,17	2 655 154	141
08		Baden-Württemberg					
08 115	Böblingen						
	Einheitsgemeinden	.....	10		310,73	202 738	652
	Verwaltungsgemeinschaft						
	Aidlingen/Grafenau	Aidlingen .....	2		39,60	12 832	324
	Gärtringen/Ehningen	Gärtringen .....	2		38,02	16 708	439
	Herrenberg	Herrenberg, Stadt .....	3		87,17	31 207	358
	Holzgerlingen	Holzgerlingen .....	3		43,03	14 210	330
	Oberes Gäu	Gäufelden .....	4		66,96	16 098	240
	Waldenbuch/Steinenbronn	Waldenbuch, Stadt .....	2		32,42	11 932	368
		Zusammen ...	26	6	617,93	305 725	495
08 116	Esslingen						
	Einheitsgemeinden	.....	9		212,44	239 699	1 128
	Verwaltungsgemeinschaft						
	Kirchheim unter Teck	Kirchheim unter Teck, Stadt ...	3		63,35	40 251	635
	Lenningen	Lenningen .....	3		58,07	12 442	214
	Neckartenzlingen	Neckartenzlingen .....	6		37,49	14 952	399
	Neuffen	Neuffen, Stadt .....	3		33,53	10 349	309
	Nürtingen	Nürtingen, Stadt .....	6		83,54	60 314	722
	Plochingen	Plochingen, Stadt .....	3		19,19	24 731	1 289
	Reichenbach an der Fils	Reichenbach an der Fils .....	4		44,53	18 688	420
	Weilheim an der Teck	Weilheim an der Teck, Stadt ...	5		64,87	15 939	246
	Wendlingen am Neckar	Wendlingen am Neckar, Stadt ...	2		24,64	22 791	925
		Zusammen ...	44	9	641,65	460 156	717
08 117	Göppingen						
	Einheitsgemeinden	.....	1		51,08	4 530	89
	Verwaltungsgemeinschaft						
	Deggingen	Deggingen .....	2		48,17	8 689	180
	Ebersbach an der Fils	Ebersbach an der Fils, Stadt ..	2		37,24	17 615	473
	Eislingen-Ottenbach-Salach	Eislingen/Fils, Stadt .....	3		36,69	26 744	729
	Geislingen an der Steige	Geislingen an der Steige, Stadt	3		108,81	36 739	338
	Göppingen	Göppingen, Stadt .....	4		91,50	60 591	662
	Mittleres Fils-Lautertal	Donzdorf, Stadt .....	4		85,88	25 926	302
	Oberes Filstal	Wiesensteig, Stadt .....	5		70,10	6 008	86
	Östlicher Schurwald	Rechberghausen .....	4		26,65	9 759	366
	Raum Bad Boll	Boll .....	6		37,66	12 554	333
	Uhingen	Uhingen .....	2		31,27	15 428	493
	Voralb	Heiningen .....	2		17,28	6 370	369
		Zusammen ...	38	11	642,33	230 953	360

\*) Gebietsstand: 1.1.1981.

2 Fläche, Wohnbevölkerung und Bevölkerungsdichte in den amtsfreien Gemeinden sowie Ämtern, Kirchspielsland-,  
Samt-, Verbandsgemeinden und Verwaltungsgemeinschaften am 31.12.1980\*)

Schlüssel- nummer	Kreis Amtsfreie Gemeinden Amt	Sitz	Ge- meinden	Ämter	Fläche	Bevölke- rung	Bevölke- rungs- dichte
			Anzahl		km <sup>2</sup>	Anzahl	je km <sup>2</sup>
08 118	Ludwigsburg						
	Einheitsgemeinden	.....	12		297,68	244 698	822
	Verwaltungsgemeinschaft						
	Besigheim	Besigheim, Stadt .....	7		60,45	25 379	420
	Bietigheim-Bissingen	Bietigheim-Bissingen, Stadt ...	3		51,62	47 704	924
	Bönnigheim	Bönnigheim, Stadt .....	3		34,83	12 267	352
	Freiberg am Neckar	Freiberg am Neckar .....	2		23,32	17 427	747
	Marbach am Neckar	Marbach am Neckar, Stadt .....	4		41,86	24 504	585
	Schwieberdingen-Bemmingen	Schwieberdingen .....	2		27,21	16 449	605
	Steinheim-Murr	Steinheim an der Murr, Stadt ..	2		30,98	12 794	413
	Vaihingen an der Enz	Vaihingen an der Enz, Stadt ...	4		119,26	34 427	289
		Zusammen ...	39	8	687,21	435 649	634
08 119	Rems-Murr-Kreis						
	Einheitsgemeinden	.....	10		345,87	179 443	519
	Verwaltungsgemeinschaft						
	Backnang	Backnang, Stadt .....	9		178,12	62 856	353
	Plüderhausen-Urbach	Plüderhausen .....	2		46,90	15 223	325
	Schorndorf	Schorndorf, Stadt .....	2		73,96	40 140	543
	Sulzbach	Sulzbach an der Murr .....	3		95,47	8 768	92
	Welzheim	Welzheim, Stadt .....	2		65,96	10 652	161
	Winnenden	Winnenden, Stadt .....	3		51,97	39 060	752
		Zusammen ...	31	6	858,25	356 142	415
08 125	Heilbronn						
	Einheitsgemeinden	.....	5		144,25	29 462	204
	Verwaltungsgemeinschaft						
	Bad Friedrichshall	Bad Friedrichshall, Stadt .....	3		51,59	18 892	366
	Bad Rappenau	Bad Rappenau, Stadt .....	3		102,74	18 820	183
	Brackenheim	Brackenheim, Stadt .....	2		62,86	12 231	195
	Eppingen	Eppingen, Stadt .....	3		121,78	20 527	169
	Flein-Talheim	Flein .....	2		20,08	8 772	437
	Lauffen am Neckar	Lauffen am Neckar, Stadt .....	3		49,31	16 382	332
	Möckmühl	Möckmühl, Stadt .....	4		106,53	10 118	95
	Neckarsulm	Neckarsulm, Stadt .....	3		41,34	28 209	682
	Neuenstadt am Kocher	Neuenstadt am Kocher, Stadt ...	3		100,70	11 650	116
	Oberes Zabergäu	Güglingen, Stadt .....	3		50,47	9 222	183
	Obersulm	Löwenstein, Stadt .....	2		54,53	13 801	253
	Schozach-Bottwartal	Ilsfeld .....	4		88,34	19 849	225
	Schwaigern	Schwaigern, Stadt .....	2		58,26	11 657	200
	Raum Weinsberg	Weinsberg, Stadt .....	4		46,81	15 041	321
		Zusammen ...	46	14	1 099,59	244 633	222
08 126	Hohenlohekreis						
	Einheitsgemeinden	.....	2		146,33	13 737	94
	Verwaltungsgemeinschaft						
	Hohenloher Ebene	Neuenstein, Stadt .....	3		133,67	11 231	84
	Krautheim	Krautheim, Stadt .....	3		165,32	9 131	55
	Künzelsau	Künzelsau, Stadt .....	2		121,69	17 023	140
	Mittleres Kochertal	Niedernhall, Stadt .....	3		68,56	8 685	127
	Öhringen	Öhringen, Stadt .....	3		141,14	24 065	171
		Zusammen ...	16	5	776,71	83 872	108
08 127	Schwäbisch Hall						
	Einheitsgemeinden	.....	3		254,09	14 047	55
	Verwaltungsgemeinschaft						
	Braunsbach-Untermünkheim	Braunsbach .....	2		79,97	4 754	59
	Crailsheim	Crailsheim, Stadt .....	4		258,53	34 250	132
	Fichtenau	Fichtenau .....	2		79,73	8 072	101
	Gerabronn	Gerabronn, Stadt .....	2		71,75	5 637	79
	Ilshofen-Vellberg	Ilshofen, Stadt .....	3		114,19	8 936	78
	Limpurger Land	Gaildorf, Stadt .....	4		168,62	17 605	104
	Oberes Bühlertal	Obersontheim .....	3		127,72	7 477	59
	Rot am See	Rot am See .....	3		141,13	9 594	68
	Schwäbisch Hall	Schwäbisch Hall, Stadt .....	4		188,15	40 229	214
		Zusammen ...	30	9	1 483,88	150 601	101

\*) Gebietsstand: 1.1.1981.



2 Fläche, Wohnbevölkerung und Bevölkerungsdichte in den amtsfreien Gemeinden sowie Ämtern, Kirchspielsland-,  
 Amt-, Verbandsgemeinden und Verwaltungsgemeinschaften am 31.12.1980\*)

Schlüssel- nummer	Kreis Amtsfreie Gemeinden Amt	Sitz	Ge- meinden	Ämter	Fläche	Bevölke- rung	Bevölke- rungs- dichte
			Anzahl		km <sup>2</sup>	Anzahl	je km <sup>2</sup>
08 128	Main-Tauber-Kreis						
	Einheitsgemeinden	.....	7		651,56	60 873	93
	Verwaltungsgemeinschaft						
	Bad Mergentheim	Bad Mergentheim, Stadt .....	3		190,00	25 112	132
	Boxberg	Boxberg, Stadt .....	2		155,79	8 129	52
	Grünsfeld	Grünsfeld, Stadt .....	2		77,08	4 937	64
	Tauberbischofsheim	Tauberbischofsheim, Stadt .....	4		230,13	22 359	97
		Zusammen ...	18	4	1 304,56	121 410	93
08 135	Heidenheim						
	Einheitsgemeinden	.....	5		357,06	40 604	114
	Verwaltungsgemeinschaft						
	Giengen an der Brenz	Giengen an der Brenz, Stadt ...	2		59,30	20 839	351
	Heidenheim an der Brenz	Heidenheim an der Brenz, Stadt	2		152,11	53 922	354
	Sontheim-Niederstotzing	Sontheim an der Brenz, Stadt ..	2		58,73	8 931	152
		Zusammen ...	11	3	627,20	124 296	198
08 136	Ostalbkreis						
	Einheitsgemeinden	.....	5		302,49	34 745	115
	Verwaltungsgemeinschaft						
	Aalen	Aalen, Stadt .....	3		223,42	73 135	327
	Bopfingen	Bopfingen, Stadt .....	3		116,01	15 033	130
	Ellwangen (Jagst)	Ellwangen (Jagst), Stadt .....	8		339,42	34 478	102
	Kapfenburg	Westhausen .....	2		79,43	8 341	105
	Leintal-Frickenhofer Höhe	Leinzell .....	6		62,91	8 795	140
	Rosenstein	Heubach, Stadt .....	5		78,29	18 478	236
	Schwäbisch Gmünd	Schwäbisch Gmünd, Stadt .....	2		134,74	63 219	469
	Schwäbischer Wald	Mutlangen .....	5		57,82	12 440	215
	Tannhausen	Tannhausen .....	3		116,96	7 129	61
		Zusammen ...	42	9	1 511,49	275 793	182
08 215	Karlsruhe						
	Einheitsgemeinden	.....	16		630,15	216 769	344
	Verwaltungsgemeinschaft						
	Bad Schönborn	Bad Schönborn .....	2		35,00	12 556	359
	Bretten	Bretten, Stadt .....	2		85,99	25 205	293
	Bruchsal	Bruchsal, Stadt .....	4		129,45	54 551	421
	Graben-Neudorf	Graben-Neudorf .....	2		59,70	14 770	247
	Oberderdingen	Oberderdingen .....	2		46,18	10 223	221
	Philippsburg	Philippsburg, Stadt .....	2		69,55	19 606	282
	Sulzfeld	Sulzfeld .....	2		28,88	5 373	186
		Zusammen ...	32	7	1 084,90	359 053	331
08 216	Rastatt						
	Einheitsgemeinden	.....	3		214,56	42 228	197
	Verwaltungsgemeinschaft						
	Nachbarschaftsverband Bischweier-Kuppenheim	Kuppenheim, Stadt .....	2		22,68	9 925	438
	Bühl	Bühl, Stadt .....	2		102,44	27 903	272
	Durmersheim	Durmersheim .....	4		63,49	21 034	331
	Gernsbach	Gernsbach, Stadt .....	3		108,22	18 687	173
	Rastatt	Rastatt, Stadt .....	5		113,91	51 541	452
	Rheinmünster-Lichtenau	Rheinmünster .....	2		70,11	8 703	124
	Sinzheim	Sinzheim .....	2		43,46	9 093	209
		Zusammen ...	23	7	738,87	189 114	256
08 225	Neckar-Odenwald-Kreis						
	Einheitsgemeinden	.....	2		246,55	19 144	78
	Verwaltungsgemeinschaft						
	Hardheim-Walldürn	Walldürn, Stadt .....	3		223,38	19 641	88
	Hassmersheim	Hassmersheim .....	2		36,78	6 085	165
	Kleiner Odenwald	Aglasterhausen .....	3		47,17	7 664	162
	Limbach	Limbach .....	2		60,05	6 639	111
	Mosbach	Mosbach, Stadt .....	4		141,30	35 391	250
	Neckargerach-Waldbrunn	Neckargerach .....	4		69,18	8 406	122

\*) Gebietsstand: 1.1.1981.

2 Fläche, Wohnbevölkerung und Bevölkerungsdichte in den amtsfreien Gemeinden sowie Ämtern, Kirchspielsland-,  
Samt-, Verbandsgemeinden und Verwaltungsgemeinschaften am 31.12.1980\*)

Schlüssel- nummer	Kreis Amtsfreie Gemeinden Amt	Sitz	Ge- meinden	Ämter	Fläche	Bevölke- rung	Bevölke- rungs- dichte
			Anzahl		km <sup>2</sup>	Anzahl	je km <sup>2</sup>
	Osterburken	Osterburken, Stadt .....	3		144,27	9 278	64
	Schefflenzthal	Billigheim .....	2		85,97	9 171	107
	Senkachtal	Adelsheim, Stadt .....	2		71,70	8 316	116
		Zusammen ...	27	9	1 126,35	129 735	115
08 226	Rhein-Neckar-Kreis						
	Einheitsgemeinden	.....	19		337,42	255 160	756
	Verwaltungsgemeinschaft						
	Eberbach	Eberbach, Stadt .....	2		115,65	17 932	155
	Elsenzthal	Meckesheim .....	5		54,32	13 519	249
	Hemsbach	Hemsbach, Stadt .....	2		23,46	17 947	765
	Hockenheim	Hockenheim, Stadt .....	4		70,52	32 208	457
	Neckargemünd	Neckargemünd, Stadt .....	4		53,59	24 058	449
	Rauenberg	Rauenberg, Stadt .....	3		33,19	14 569	439
	Schönau	Schönau, Stadt .....	4		55,08	10 073	183
	Sinsheim	Sinsheim, Stadt .....	3		156,57	32 058	205
	Waibstadt	Waibstadt, Stadt .....	6		109,39	16 632	152
	Wiesloch	Wiesloch, Stadt .....	2		52,97	28 954	547
		Zusammen ...	54	10	1 062,16	463 110	436
08 235	Calw						
	Einheitsgemeinden	.....	2		93,92	15 180	162
	Verwaltungsgemeinschaft						
	Altensteig	Altensteig, Stadt .....	3		107,40	12 748	119
	Althengstett	Althengstett .....	4		52,58	11 912	227
	Bad Herrenalb	Bad Herrenalb, Stadt .....	2		51,46	6 893	134
	Bad Liebenzell	Bad Liebenzell, Stadt .....	2		40,11	8 229	205
	Calw	Calw, Stadt .....	2		95,89	25 294	264
	Nagold	Nagold, Stadt .....	4		120,51	30 018	249
	Teinachtal	Bad Teinach-Zavelstein, Stadt .	3		101,15	8 400	83
	Wildbad im Schwarzwald	Wildbad im Schwarzwald, Stadt .	3		134,55	13 807	103
		Zusammen ...	25	8	797,57	132 481	166
08 236	Enzkreis						
	Einheitsgemeinden	.....	8		191,98	61 966	323
	Verwaltungsgemeinschaft						
	Heckengäu	Mönsheim .....	6		79,69	18 203	228
	Kämpfelbachtal	Königsbach-Stein .....	3		55,41	17 734	320
	Maulbronn	Maulbronn, Stadt .....	2		42,76	8 166	191
	Mühlacker	Mühlacker, Stadt .....	2		68,60	28 404	414
	Neuenbürg	Neuenbürg, Stadt .....	2		43,36	10 832	250
	Neulingen	Neulingen .....	3		47,66	9 082	191
	Tiefenbronn	Tiefenbronn .....	2		44,55	7 755	174
		Zusammen ...	28	7	574,01	162 142	282
08 237	Freudenstadt						
	Einheitsgemeinden	.....	2		254,25	21 168	83
	Verwaltungsgemeinschaft						
	Dornstetten	Dornstetten, Stadt .....	4		86,63	14 932	172
	Freudenstadt	Freudenstadt, Stadt .....	3		219,24	23 828	109
	Horb am Neckar	Horb am Neckar, Stadt .....	3		170,92	27 228	159
	Lossburg	Lossburg .....	2		79,27	6 677	84
	Pfalzgrafenweiler	Pfalzgrafenweiler .....	3		60,38	5 864	97
		Zusammen ...	17	5	870,69	99 697	115
08 315	Breisgau-Hochschwarzwald						
	Einheitsgemeinden	.....	3		139,41	17 447	125
	Verwaltungsgemeinschaft						
	Bad Krozingen	Bad Krozingen .....	2		61,71	14 508	235
	Breisach am Rhein	Breisach am Rhein, Stadt .....	3		91,99	16 034	174
	Dreisamtal	Kirchzarten .....	4		152,77	17 914	117
	Ehrenkirchen	Ehrenkirchen .....	2		54,21	7 474	138
	Gundelfingen	Gundelfingen .....	2		18,30	10 529	575
	Heitersheim	Heitersheim, Stadt .....	3		28,35	7 334	259
	Hexental	Merzhausen .....	5		24,36	8 181	336
	Hinterzarten	Hinterzarten .....	2		73,25	3 774	52

\*) Gebietsstand: 1.1.1981.

2 Fläche, Wohnbevölkerung und Bevölkerungsdichte in den amtsfreien Gemeinden sowie Ämtern, Kirchspielsland-,  
Samt-, Verbandsgemeinden und Verwaltungsgemeinschaften am 31.12.1980\*)

Schlüssel- nummer	Kreis Amtsfreie Gemeinden Amt	Sitz	Ge- meinden	Ämter	Fläche	Bevölke- rung	Bevölke- rungs- dichte
			Anzahl		km <sup>2</sup>	Anzahl	je km <sup>2</sup>
	Kaiserstuhl-Tuniberg	Bötzingen .....	3		34,04	8 937	263
	Löfflingen	Löfflingen, Stadt .....	2		115,10	7 589	66
	March-Umkirch	March .....	2		26,50	11 778	444
	Müllheim-Badenweiler	Müllheim, Stadt .....	5		123,14	23 553	191
	Sankt Peter	Sankt Peter .....	3		99,99	6 405	64
	Schallstadt	Schallstadt .....	3		31,33	9 083	290
	Schluchsee	Schluchsee .....	2		94,41	4 573	48
	Staufen-Münstertal	Staufen im Breisgau, Stadt ....	2		91,03	11 668	128
	Titisee-Neustadt	Titisee-Neustadt, Stadt .....	2		118,45	13 130	111
		Zusammen ...	50	17	1 378,34	199 911	145
08 316	Emmendingen						
	Einheitsgemeinden	.....	-		-	-	-
	Verwaltungsgemeinschaft						
	Denzlingen-Vörstetten-Reute	Denzlingen .....	3		29,65	14 479	488
	Elzach	Elzach, Stadt .....	3		128,59	10 430	81
	Emmendingen	Emmendingen .....	5		154,43	43 980	285
	Kenzingen-Herbolzheim	Kenzingen, Stadt .....	4		113,48	19 099	168
	Nördlicher Kaiserstuhl	Endingen, Stadt .....	6		106,22	18 777	177
	Waldkirch	Waldkirch, Stadt .....	3		147,55	25 128	170
		Zusammen ...	24	6	679,92	131 893	194
08 317	Ortenaukreis						
	Einheitsgemeinden	.....	7		400,56	76 848	192
	Verwaltungsgemeinschaft						
	Achern	Achern, Stadt .....	4		115,09	31 133	271
	Ettenheim	Ettenheim, Stadt .....	5		115,79	20 102	174
	Gengenbach	Gengenbach, Stadt .....	3		82,74	15 139	183
	Haslach im Kinzigtal	Haslach im Kinzigtal, Stadt ...	5		121,70	13 831	114
	Hausach	Hausach, Stadt .....	2		67,81	7 511	111
	Kappelrodeck	Kappelrodeck .....	3		62,20	10 267	165
	Lahr	Lahr/Schwarzwald, Stadt .....	2		90,64	39 546	436
	Oberes Renchtal	Oppenau, Stadt .....	2		114,28	8 253	72
	Oberkirch	Oberkirch, Stadt .....	3		122,78	24 461	199
	Offenburg	Offenburg, Stadt .....	5		160,39	69 611	434
	Seelbach	Seelbach .....	2		80,19	7 934	99
	Schwanau	Schwanau .....	2		59,66	8 400	141
	Wolfach	Wolfach, Stadt .....	2		119,26	9 038	76
	Zell am Harmersbach	Zell am Harmersbach, Stadt ....	4		137,49	13 311	97
		Zusammen ...	51	14	1 850,58	355 385	192
08 325	Rottweil						
	Einheitsgemeinden	.....	1		44,92	5 259	117
	Verwaltungsgemeinschaft						
	Dunningen	Dunningen .....	2		59,86	6 528	109
	Oberndorf am Neckar	Oberndorf am Neckar, Stadt ....	3		110,23	20 009	182
	Rottweil	Rottweil, Stadt .....	5		197,43	38 792	196
	Schiltach	Schiltach, Stadt .....	2		76,36	5 954	78
	Schramberg	Schramberg, Stadt .....	5		136,56	32 427	237
	Sulz am Neckar	Sulz am Neckar, Stadt .....	2		112,32	13 683	122
	Villingendorf	Villingendorf .....	2		31,77	4 915	155
		Zusammen ...	22	7	769,45	127 567	166
08 326	Schwarzwald-Baar-Kreis						
	Einheitsgemeinden	.....	5		331,11	45 454	137
	Verwaltungsgemeinschaft						
	Donaueschingen	Donaueschingen, Stadt .....	3		225,31	29 549	131
	Furtwangen	Furtwangen, Stadt .....	2		101,06	12 174	120
	Raumschaft Triberg	Triberg im Schwarzwald, Stadt .	3		97,84	13 805	141
	Villingen-Schwenningen	Villingen-Schwenningen, Stadt .	7		269,75	98 588	365
		Zusammen ...	20	4	1 025,07	199 570	195

\*) Gebietsstand: 1.1.1981.

2 Fläche, Wohnbevölkerung und Bevölkerungsdichte in den amtsfreien Gemeinden sowie Ämtern, Kirchspielsland-,  
Samt-, Verbandsgemeinden und Verwaltungsgemeinschaften am 31.12.1980\*)

Schlüsselnummer	Kreis Amtsfreie Gemeinden Amt	Sitz	Ge- meinden	Ämter	Fläche	Bevölke- rung	Bevölke- rungs- dichte
			Anzahl		km <sup>2</sup>	Anzahl	je km <sup>2</sup>
08 327	Tuttlingen						
	Einheitsgemeinden	.....	-		-	-	-
	Verwaltungsgemeinschaft						
	Donau-Heuberg	Mühlheim an der Donau, Stadt ..	7		113,93	9 419	83
	Heuberg	Gosheim .....	7		61,24	9 547	156
	Immendingen-Geisingen	Geisingen, Stadt .....	2		147,78	11 086	75
	Spaichingen	Spaichingen, Stadt .....	9		121,28	22 535	186
	Trossingen	Trossingen, Stadt .....	4		51,76	13 439	260
	Tuttlingen	Tuttlingen, Stadt .....	6		238,37	45 291	190
		Zusammen ...	35	6	734,36	111 317	152
08 335	Konstanz						
	Einheitsgemeinden	.....	3		173,56	33 966	196
	Verwaltungsgemeinschaft						
	Engen	Engen, Stadt .....	3		99,02	13 177	133
	Gottmadingen	Gottmadingen .....	3		44,38	12 200	275
	Hori	Gaienhofen .....	3		55,12	9 616	174
	Konstanz	Konstanz, Stadt .....	3		93,34	78 923	846
	Singen (Hohentwiel)	Singen (Hohentwiel), Stadt ....	4		110,17	57 864	525
	Stockach	Stockach, Stadt .....	6		242,49	24 308	100
		Zusammen ...	25	6	818,08	230 054	281
08 336	Lorrach						
	Einheitsgemeinden	.....	5		196,98	58 032	295
	Verwaltungsgemeinschaft						
	Kandern	Kandern, Stadt .....	2		87,19	7 786	89
	Kleines Wiesental	Tegernau .....	8		77,80	2 969	38
	Lörrach	Lörrach, Stadt .....	2		48,91	43 751	895
	Rheinfelden (Baden)	Rheinfelden (Baden), Stadt ....	2		82,93	29 760	359
	Schliengen	Schliengen .....	2		54,39	6 677	123
	Schönau im Schwarzwald	Schönau im Schwarzwald, Stadt .	9		78,71	5 013	64
	Schopfheim	Schopfheim, Stadt .....	4		94,54	22 775	241
	Vorderes Kandertal	Binzen .....	6		24,16	6 579	272
	Zell im Wiesental	Zell im Wiesental, Stadt .....	2		61,17	7 490	122
		Zusammen ...	42	9	806,78	190 832	237
08 337	Waldshut						
	Einheitsgemeinden	.....	6		288,55	39 354	136
	Verwaltungsgemeinschaft						
	Bonndorf im Schwarzwald	Bonndorf im Schwarzwald, Stadt	2		106,42	6 494	61
	Jestetten	Jestetten .....	3		48,40	7 445	154
	Küssaberg	Küssaberg .....	2		53,71	7 267	135
	Oberes Schluchttal	Uhlingen-Birkendorf .....	2		125,61	6 297	50
	Sackingen	Bad Säckingen, Stadt .....	4		118,37	25 548	216
	Sankt Blasien	Sankt Blasien, Stadt .....	7		215,92	12 417	58
	Waldshut-Tiengen	Waldshut-Tiengen, Stadt .....	4		133,83	32 130	240
	Wutöschingen	Wutöschingen .....	2		40,45	6 695	166
		Zusammen ...	32	8	1 131,26	143 647	127
08 415	Reutlingen						
	Einheitsgemeinden	.....	10		462,17	156 787	339
	Verwaltungsgemeinschaft						
	Engstingen	Engstingen .....	2		93,23	7 369	79
	Metzingen	Metzingen, Stadt .....	3		42,73	24 994	585
	Münsingen	Münsingen, Stadt .....	3		178,91	14 458	81
	Pliezhausen	Pliezhausen .....	2		31,73	9 841	310
	Urach	Urach, Stadt .....	4		122,37	18 269	149
	Zwiefalten-Hayingen	Zwiefalten .....	3		162,89	5 961	37
		Zusammen ...	27	6	1 094,03	237 679	217
08 416	Tübingen						
	Einheitsgemeinden	.....	5		202,37	98 092	485
	Verwaltungsgemeinschaft						
	Mössingen	Mössingen, Stadt .....	3		79,03	22 466	284
	Rottenburg am Neckar	Rottenburg am Neckar, Stadt ...	4		198,76	38 688	195
	Steinlach-Wiesaz	Gomaringen .....	3		38,94	13 557	348
		Zusammen ...	15	3	519,10	172 803	333

\*) Gebietsstand: 1.1.1981.

2 Fläche, Wohnbevölkerung und Bevölkerungsdichte in den amtsfreien Gemeinden sowie Ämtern, Kirchspielsland-,  
Samt-, Verbandsgemeinden und Verwaltungsgemeinschaften am 31.12.1980\*)

Schlüsselnummer	Kreis Amtsfreie Gemeinden Amt	Sitz	Ge- meinden	Ämter	Fläche	Bevölke- rung	Bevölke- rungs- dichte
			Anzahl		km <sup>2</sup>	Anzahl	je km <sup>2</sup>
08 417	Zollernalbkreis						
	Einheitsgemeinden	.....	3		250,89	26 545	106
	Verwaltungsgemeinschaft						
	Albstadt	Albstadt, Stadt .....	2		143,23	51 676	361
	Balingen	Balingen, Stadt .....	2		122,29	34 819	285
	Bisingen	Bisingen .....	2		49,00	8 868	181
	Hechingen	Hechingen, Stadt .....	3		97,44	21 641	222
	Meßstetten	Meßstetten, Stadt .....	3		112,58	13 266	118
	Oberes Schlichemtal	Schömburg, Stadt .....	8		66,77	7 656	115
	Winterlingen	Winterlingen .....	2		75,54	8 769	116
		Zusammen ...	25	7	917,74	173 240	189
08 425	Alb-Donau-Kreis						
	Einheitsgemeinden	.....	3		194,09	30 594	158
	Verwaltungsgemeinschaft						
	Allmendingen	Allmendingen .....	2		53,72	4 592	85
	Blaubeuren	Blaubeuren, Stadt .....	2		105,27	13 586	129
	Dietenheim	Dietenheim, Stadt .....	3		54,50	9 535	175
	Dornstadt	Dornstadt .....	3		86,59	12 099	140
	Ehingen (Donau)	Ehingen (Donau), Stadt .....	4		204,21	26 089	128
	Kirchberg-Weihungstal	Illerkirchberg .....	4		50,26	8 806	175
	Laichinger Alb	Laichingen, Stadt .....	5		171,75	15 298	89
	Langenau	Langenau, Stadt .....	14		221,25	20 607	93
	Lonsee-Amstetten	Lonsee .....	2		93,10	6 529	70
	Munderkingen	Munderkingen, Stadt .....	13		122,48	12 642	103
		Zusammen ...	55	10	1 357,22	160 377	118
08 426	Biberach						
	Einheitsgemeinden	.....	1		50,17	5 924	118
	Verwaltungsgemeinschaft						
	Bad Buchau	Bad Buchau, Stadt .....	10		95,05	7 551	79
	Bad Schussenried	Bad Schussenried, Stadt .....	2		99,25	10 038	101
	Biberach an der Riss	Biberach an der Riss, Stadt ...	8		300,00	48 289	161
	Illertal	Erolzheim .....	5		103,92	9 346	90
	Laupheim	Laupheim, Stadt .....	4		133,39	23 158	174
	Ochsenhausen	Ochsenhausen, Stadt .....	4		151,97	10 973	72
	Riedlingen	Riedlingen, Stadt .....	7		315,60	24 251	77
	Rot-Tannheim	Rot an der Rot .....	2		91,15	5 688	62
	Schwendi	Schwendi .....	2		69,38	6 443	93
		Zusammen ...	45	9	1 409,88	151 661	108
08 435	Bodenseekreis						
	Einheitsgemeinden	.....	1		31,90	10 396	326
	Verwaltungsgemeinschaft						
	Eriskirchen-Kressbronn- Langenargen	Kressbronn am Bodensee .....	3		50,25	15 634	311
	Friedrichshafen	Friedrichshafen, Stadt .....	2		79,08	57 616	729
	Markdorf	Markdorf, Stadt .....	4		138,61	20 103	145
	Meersburg	Meersburg, Stadt .....	5		37,36	13 607	364
	Salem	Salem .....	3		129,96	12 573	97
	Tettngang	Tettngang, Stadt .....	2		97,78	16 803	172
	Überlingen	Überlingen, Stadt .....	3		99,53	23 621	237
		Zusammen ...	23	7	664,47	170 353	256
08 436	Ravensburg						
	Einheitsgemeinden	.....	5		488,66	43 427	89
	Verwaltungsgemeinschaft						
	Altshausen	Altshausen .....	11		130,50	9 934	76
	Bad Waldsee	Bad Waldsee, Stadt .....	2		131,63	16 736	127
	Fronreute-Wolpertswende	Wolpertswende .....	2		72,42	6 352	88
	Gullen	Grünkraut .....	4		97,01	10 127	104
	Leutkirch im Allgäu	Leutkirch im Allgäu, Stadt ...	3		238,93	24 548	103
	Mittleres Schussental	Ravensburg, Stadt .....	5		171,69	77 930	454
	Vogt	Vogt .....	2		61,80	6 604	107
	Wangen im Allgäu	Wangen im Allgäu, Stadt .....	3		144,73	27 000	187
	Wilhelmsdorf	Wilhelmsdorf .....	2		94,24	8 027	85
		Zusammen ...	39	9	1 631,61	230 685	141

\*) Gebietsstand: 1.1.1981.

2 Fläche, Wohnbevölkerung und Bevölkerungsdichte in den amtsfreien Gemeinden sowie Ämtern, Kirchspielsland-,  
Samt-, Verbandsgemeinden und Verwaltungsgemeinschaften am 31.12.1980\*)

Schlüssel- nummer	Kreis Amtsfreie Gemeinden Amt	Sitz	Ge- meinden	Ämter	Fläche	Bevölke- rung	Bevölke- rungs- dichte
			Anzahl		km <sup>2</sup>	Anzahl	je km <sup>2</sup>
08 437	Sigmaringen						
	Einheitsgemeinden	.....	1		108,95	4 963	46
	Verwaltungsgemeinschaft						
	Gammertingen	Gammertingen, Stadt .....	4		158,66	11 778	74
	Mengen	Mengen, Stadt .....	3		105,08	15 057	143
	Messkirch	Messkirch, Stadt .....	3		173,15	10 801	62
	Pfullendorf	Pfullendorf, Stadt .....	4		195,89	16 282	83
	Saulgau	Saulgau, Stadt .....	2		135,96	19 252	142
	Sigmaringen	Sigmaringen, Stadt .....	6		250,85	28 461	113
	Stetten am kalten Markt	Stetten am kalten Markt .....	2		75,80	7 390	97
		Zusammen ...	25	7	1 204,34	113 984	95
08		Zusammen ...	1 102	272	34 497,58	7 425 520	215
09		Bayern					
09 171	Altötting						
	Einheitsgemeinden	.....	9		246,84	69 006	280
	Verwaltungsgemeinschaft						
	Emmerting	Emmerting .....	2		23,39	4 235	181
	Kirchweidach	Kirchweidach .....	4		80,65	3 850	48
	Markt	Markt, Markt .....	2		27,55	3 697	134
	Reischach	Reischach .....	3		70,70	4 404	62
	Tüßling	Tüßling, Markt .....	2		25,01	3 641	146
	Unterneukirchen	Unterneukirchen .....	2		45,64	3 598	79
		Zusammen ...	24	6	519,78	92 431	178
09 173	Bad Tölz-Wolfratshausen						
	Einheitsgemeinden	.....	14		906,42	84 109	93
	Verwaltungsgemeinschaft						
	Benediktbeuern	Benediktbeuern .....	2		51,78	4 146	80
	Kochel a. See	Kochel a. See .....	2		105,51	5 681	54
	Reichersbeuern	Reichersbeuern .....	3		38,98	3 349	86
		Zusammen ...	21	3	1 102,69	97 285	88
09 174	Dachau						
	Einheitsgemeinden	.....	14		507,37	95 805	189
	Verwaltungsgemeinschaft						
	Odelzhausen	Odelzhausen .....	3		70,41	6 202	88
		Zusammen ...	17	1	577,78	102 007	177
09 175	Ebersberg						
	Einheitsgemeinden	.....	12		274,81	80 093	291
	Verwaltungsgemeinschaft						
	Aßling	Aßling .....	3		71,28	5 410	76
	Glonn	Glonn, Markt .....	6		127,55	10 190	80
		Zusammen ...	21	2	473,64	95 693	202
09 176	Eichstätt						
	Einheitsgemeinden	.....	16		775,49	69 438	90
	Verwaltungsgemeinschaft						
	Eichstätt	Eichstätt, Stadt .....	3		137,69	6 043	44
	Eitensheim	Eitensheim .....	3		65,84	4 377	66
	Lenting	Lenting .....	2		12,62	5 121	406
	Nassenfels	Nassenfels, Markt .....	3		79,82	4 372	55
	Pförring	Pförring, Markt .....	3		85,63	5 148	60
		Zusammen ...	30	5	1 157,09	94 499	82
09 177	Erding						
	Einheitsgemeinden	.....	11		516,79	63 228	122
	Verwaltungsgemeinschaft						
	Hörlikofen	Hörlikofen (Gde. Wörth) .....	2		39,48	3 942	100
	Oberding	Oberding .....	2		100,28	4 452	44
	Oberneuching	Oberneuching (Gde. Neuching) ..	2		29,94	2 615	87
	Pastetten	Pastetten .....	2		44,83	2 750	61

\*) Gebietsstand: 1.1.1981.

2 Fläche, Wohnbevölkerung und Bevölkerungsdichte in den amtsfreien Gemeinden sowie Ämtern, Kirchspielsland-,  
Samt-, Verbandsgemeinden und Verwaltungsgemeinschaften am 31.12.1980\*)

Schlüssel- nummer	Kreis Amtsfreie Gemeinden Amt	Sitz	Ge- meinden	Ämter	Fläche	Bevölke- rung	Bevölke- rungs- dichte
			Anzahl		km <sup>2</sup>	Anzahl	je km <sup>2</sup>
	Steinkirchen	Steinkirchen .....	4		74,40	3 917	53
	Wartenberg	Wartenberg, Markt .....	3		65,25	5 723	88
		Zusammen ...	26	6	870,97	86 627	99
09 178	Freising						
	Einheitsgemeinden	.....	10		459,00	89 918	196
	Verwaltungsgemeinschaft						
	Allershäusen	Allershäusen .....	4		97,55	6 899	71
	Langenbach	Langenbach .....	2		47,38	4 108	87
	Mauern	Mauern .....	4		98,39	5 966	61
	Zolling	Zolling .....	4		99,06	7 076	71
		Zusammen ...	24	4	801,38	113 967	142
09 179	Fürstenfeldbruck						
	Einheitsgemeinden	.....	12		287,77	154 349	536
	Verwaltungsgemeinschaft						
	Grafrath	Grafrath .....	3		32,00	5 580	174
	Mammendorf	Mammendorf .....	8		106,07	9 512	90
		Zusammen ...	23	2	425,84	169 441	398
09 180	Garmisch-Partenkirchen						
	Einheitsgemeinden	.....	11		645,21	68 276	106
	Verwaltungsgemeinschaft						
	Ohlstadt	Ohlstadt .....	4		141,80	5 232	37
	Saulgrub	Saulgrub .....	2		38,42	2 414	63
	Seehäusen a. Staffelsee	Seehäusen a. Staffelsee .....	3		43,88	3 791	86
	Unterammergau	Unterammergau .....	2		44,64	2 234	50
		Zusammen ...	22	4	913,95	81 947	90
09 181	Landsberg a. Lech						
	Einheitsgemeinden	.....	8		327,20	46 902	143
	Verwaltungsgemeinschaft						
	Fuchstal	Fuchstal .....	2		49,27	3 463	70
	Igling	Igling .....	3		53,61	4 302	80
	Prittriching	Prittriching .....	3		67,40	4 359	65
	Pürgen	Pürgen .....	3		50,49	3 793	75
	Reichling	Reichling .....	6		99,85	5 845	59
	Schondorf a. Ammersee	Schondorf a. Ammersee .....	3		20,99	4 844	231
	Windach	Windach .....	3		62,37	4 573	73
		Zusammen ...	31	7	731,18	78 081	107
09 183	Mühldorf a. Inn						
	Einheitsgemeinden	.....	7		178,50	53 091	297
	Verwaltungsgemeinschaft						
	Gars a. Inn	Gars a. Inn, Markt .....	2		75,86	5 121	68
	Heldenstein	Heldenstein .....	2		39,73	2 322	58
	Kraiburg a. Inn	Kraiburg a. Inn, Markt .....	3		62,17	4 440	71
	Maitenbeth	Maitenbeth .....	2		55,18	2 788	51
	Neumarkt-Sankt Veit	Neumarkt-Sankt Veit, Stadt ...	2		75,05	6 072	81
	Oberbergkirchen	Oberbergkirchen .....	4		77,61	3 364	43
	Polling	Polling .....	2		63,40	3 648	58
	Reichertshausen	Reichertshausen .....	2		52,34	2 532	48
	Rohrbach	Rohrbach (Gde. Erharting) .....	3		65,09	3 042	47
	Schwindegg	Schwindegg .....	2		52,40	4 041	77
		Zusammen ...	31	10	797,33	90 461	113
09 185	Neuburg-Schrobenhausen						
	Einheitsgemeinden	.....	11		551,44	65 062	118
	Verwaltungsgemeinschaft						
	Neuburg a. d. Donau	Neuburg a. d. Donau, Stadt ...	2		45,61	2 375	52
	Schrobenhausen	Schrobenhausen, Stadt .....	5		136,27	6 875	50
		Zusammen ...	18	2	733,32	74 312	101

\*) Gebietsstand: 1.1.1981.

2 Fläche, Wohnbevölkerung und Bevölkerungsdichte in den amtsfreien Gemeinden sowie Ämtern, Kirchspielsland-,  
Samt-, Verbandsgemeinden und Verwaltungsgemeinschaften am 31.12.1980\*)

Schlüssel- nummer	Kreis Amtsfreie Gemeinden Amt	Sitz	Ge- meinden	Ämter	Fläche	Bevölke- rung	Bevölke- rungs- dichte
			Anzahl		km <sup>2</sup>	Anzahl	je km <sup>2</sup>
09 186	Pfaffenhofen a. d. Ilm						
	Einheitsgemeinden	.....	12		557,96	61 928	111
	Verwaltungsgemeinschaft						
	Ebenhausen	Ebenhausen .....	2		14,77	3 588	243
	Geisenfeld	Geisenfeld, Stadt .....	2		96,54	8 229	85
	Ilmmünster	Ilmmünster .....	2		32,49	2 915	90
	Reichertshofen	Reichertshofen, Markt .....	2		58,90	6 692	114
		Zusammen ...	20	4	760,66	83 352	110
09 187	Rosenheim						
	Einheitsgemeinden	.....	32		1 227,91	165 849	135
	Verwaltungsgemeinschaft						
	Breitbrunn a. Chiemsee	Breitbrunn a. Chiemsee .....	4		45,69	4 638	102
	Halfing	Halfing .....	3		52,76	3 847	73
	Prutting	Prutting .....	2		41,82	3 672	88
	Rott a. Inn	Rott a. Inn .....	3		57,13	5 631	99
		Zusammen ...	44	4	1 425,31	183 637	129
09 189	Traunstein						
	Einheitsgemeinden	.....	20		1 006,63	107 141	106
	Verwaltungsgemeinschaft						
	Bergen	Bergen .....	2		46,88	5 119	109
	Chieming	Chieming .....	2		51,48	5 103	99
	Marquartstein	Marquartstein .....	2		32,73	3 567	109
	Obing	Obing .....	3		95,85	5 431	57
	Tacherting	Tacherting .....	2		84,42	5 919	70
	Waging a. See	Waging a. See, Markt .....	4		123,60	9 495	77
		Zusammen ...	35	6	1 441,59	141 775	98
09 190	Weilheim-Schongau						
	Einheitsgemeinden	.....	10		357,94	72 843	204
	Verwaltungsgemeinschaft						
	Altenstadt	Altenstadt .....	5		72,88	6 466	89
	Bernbeuren	Bernbeuren .....	2		66,62	2 979	45
	Habach	Habach .....	4		74,30	3 379	45
	Huglfing	Huglfing .....	4		83,34	4 784	57
	Pähl-Raisting	Pähl .....	2		54,17	3 066	57
	Rottenbuch	Rottenbuch .....	2		71,79	2 944	41
	Seeshaupt	Seeshaupt .....	2		57,58	4 136	72
	Steingaden	Steingaden .....	3		127,85	4 118	32
		Zusammen ...	34	8	966,47	104 715	108
09 271	Deggendorf						
	Einheitsgemeinden	.....	10		455,15	71 699	158
	Verwaltungsgemeinschaft						
	Hengersberg	Hengersberg, Markt .....	3		79,88	9 061	113
	Lalling	Lalling .....	4		94,02	4 755	51
	Moos	Moos .....	3		77,27	4 442	57
	Oberpörling	Oberpörling .....	3		68,57	3 519	51
	Schöllnach	Schöllnach, Markt .....	3		82,89	6 897	83
		Zusammen ...	26	5	857,78	100 373	117
09 272	Freyung-Grafenau						
	Einheitsgemeinden	.....	14		587,42	54 724	93
	Verwaltungsgemeinschaft						
	Hinterschmiding	Hinterschmiding .....	2		31,21	2 673	86
	Perlesreut	Perlesreut, Markt .....	3		56,39	5 067	90
	Schönberg	Schönberg, Markt .....	4		87,78	6 801	77
	Thurmansbang	Thurmansbang .....	2		54,73	3 450	63
		Zusammen ...	25	4	817,53	72 715	89

\*) Gebietsstand: 1.1.1981.



2 Fläche, Wohnbevölkerung und Bevölkerungsdichte in den amtsfreien Gemeinden sowie Ämtern, Kirchspielsland-,  
Samt-, Verbandsgemeinden und Verwaltungsgemeinschaften am 31.12.1980\*)

Schlüssel- nummer	Kreis Amtsfreie Gemeinden Amt	Sitz	Ge- meinden	Ämter	Fläche	Bevölke- rung	Bevölke- rungs- dichte
			Anzahl		km <sup>2</sup>	Anzahl	je km <sup>2</sup>
09 273	Kelheim						
	Einheitsgemeinden	.....	8		516,49	58 660	114
	Verwaltungsgemeinschaft						
	Ihrlerstein	Ihrlerstein .....	2		40,48	4 360	108
	Langquaid	Langquaid, Markt .....	3		116,48	6 009	52
	Mainburg	Mainburg, Stadt .....	4		133,30	5 031	38
	Saal a. d. Donau	Saal a. d. Donau .....	2		61,26	6 142	100
	Siegenburg	Siegenburg, Markt .....	5		84,63	6 102	72
	Zusammen ...		24	5	952,64	86 304	91
09 274	Landshut						
	Einheitsgemeinden	.....	17		858,60	77 687	90
	Verwaltungsgemeinschaft						
	Altfraunhofen	Altfraunhofen .....	3		62,78	3 531	56
	Ergoldsbach	Ergoldsbach, Markt .....	2		82,48	7 320	89
	Furth	Furth .....	3		76,73	4 629	60
	Gerzen	Gerzen .....	4		117,48	6 015	51
	Velden	Velden, Markt .....	3		95,48	6 432	67
	Wörth a. d. Isar	Wörth a. d. Isar .....	3		55,33	3 523	64
	Zusammen ...		35	6	1 348,88	109 137	81
09 275	Passau						
	Einheitsgemeinden	.....	27		1 210,24	127 499	105
	Verwaltungsgemeinschaft						
	Aidenbach	Aidenbach, Markt .....	2		37,49	3 323	89
	Breitenberg	Breitenberg .....	2		46,18	3 235	70
	Griesbach 1. Rottal	Griesbach 1. Rottal, Stadt ...	2		98,48	8 143	83
	Rotthalmünster	Rotthalmünster, Markt .....	3		95,21	7 051	74
	Tittling	Tittling, Markt .....	2		39,52	5 193	131
	Zusammen ...		38	5	1 527,12	154 444	101
09 276	Regen						
	Einheitsgemeinden	.....	19		806,93	66 741	83
	Verwaltungsgemeinschaft						
	Ruhmannsfelden	Ruhmannsfelden, Markt .....	5		85,18	7 706	90
	Zusammen ...		24	1	892,11	74 447	83
09 277	Rottal-Inn						
	Einheitsgemeinden	.....	15		776,71	66 544	86
	Verwaltungsgemeinschaft						
	Birnbach	Birnbach .....	2		88,02	6 242	71
	Ering	Ering .....	2		57,73	3 059	53
	Falkenberg	Falkenberg .....	3		101,10	4 963	49
	Kirchdorf a. Inn	Kirchdorf a. Inn .....	2		38,06	5 388	142
	Massing	Massing, Markt .....	3		72,65	4 769	66
	Tann	Tann, Markt .....	2		68,28	4 801	70
	Wurmannsquick	Wurmannsquick, Markt .....	2		73,89	4 666	63
	Zusammen ...		31	7	1 276,44	100 432	79
09 278	Straubing-Bogen						
	Einheitsgemeinden	.....	14		736,16	47 561	65
	Verwaltungsgemeinschaft						
	Aiterhofen	Aiterhofen .....	2		65,06	4 130	63
	Hunderdorf	Hunderdorf .....	3		54,72	5 109	93
	Konzell	Konzell .....	2		56,96	3 208	56
	Mitterfels	Mitterfels, Markt .....	4		63,68	4 954	78
	Rain	Rain .....	4		64,75	4 676	72
	Schwarzach	Schwarzach, Markt .....	4		89,02	5 549	62
	Stallwang	Stallwang .....	3		54,78	3 104	57
	Zusammen ...		36	7	1 185,13	78 291	66
09 279	Dingolfing-Landau						
	Einheitsgemeinden	.....	13		808,87	69 079	85
	Verwaltungsgemeinschaft						
	Mamming	Mamming .....	2		68,54	3 796	55
	Zusammen ...		15	1	877,41	72 875	83

\*) Gebietsstand: 1.1.1981.

2 Fläche, Wohnbevölkerung und Bevölkerungsdichte in den amtsfreien Gemeinden sowie Ämtern, Kirchspielsland-,  
Samt-, Verbandsgemeinden und Verwaltungsgemeinschaften am 31.12.1980\*)

Schlüssel- nummer	Kreis Amtsfreie Gemeinden Amt	Sitz	Ge- meinden	Ämter	Fläche	Bevölke- rung	Bevölke- rungs- dichte
			Anzahl		km <sup>2</sup>	Anzahl	je km <sup>2</sup>
09 371	Amberg-Sulzbach						
	Einheitsgemeinden	.....	11		578,09	64 719	112
	Verwaltungsgemeinschaft						
	Ensdorf	Ensdorf .....	2		77,53	3 679	47
	Hahnbach	Hahnbach, Markt .....	2		85,50	4 974	58
	Illschwang	Illschwang .....	2		116,61	3 007	26
	Königstein	Königstein, Markt .....	3		89,74	4 379	49
	Neukirchen b. Sulzbach- Rosenberg	Neukirchen b. Sulzbach- Rosenberg .....	3		80,04	5 099	64
	Schmidmühlen	Schmidmühlen, Markt .....	2		64,68	3 642	56
	Ursensollen	Ursensollen .....	2		80,70	4 027	50
		Zusammen ...	27	7	1 172,89	93 526	80
09 372	Cham						
	Einheitsgemeinden	.....	19		960,20	83 485	87
	Verwaltungsgemeinschaft						
	Falkenstein	Falkenstein, Markt .....	3		102,93	5 549	54
	Grafenwiesen	Grafenwiesen .....	2		28,27	3 067	108
	Miltach	Miltach .....	2		46,83	3 382	72
	Stamsried	Stamsried, Markt .....	2		52,57	2 826	54
	Tiefenbach	Tiefenbach .....	2		66,67	3 264	49
	Waffenbrunn-Willmering	Willmering .....	2		35,46	3 108	88
	Wald	Wald .....	2		70,71	3 666	52
	Walderbach	Walderbach .....	2		36,57	2 717	74
	Weiding	Weiding .....	3		71,97	4 255	59
		Zusammen ...	39	9	1 472,18	115 319	78
09 373	Neumarkt i. d. Opf.						
	Einheitsgemeinden	.....	14		1 146,85	86 931	76
	Verwaltungsgemeinschaft						
	Neumarkt i. d. Opf.	Neumarkt i. d. Opf., Stadt ....	3		103,53	5 186	50
	Parsberg	Parsberg, Stadt .....	2		87,69	7 323	84
		Zusammen ...	19	2	1 338,07	99 440	74
09 374	Neustadt a. d. Waldnaab						
	Einheitsgemeinden	.....	13		642,84	48 991	76
	Verwaltungsgemeinschaft						
	Eschenbach i. d. Opf.	Eschenbach i. d. Opf., Stadt ..	3		74,32	6 250	84
	Kirchenthumbach	Kirchenthumbach, Markt .....	3		99,50	4 956	50
	Neustadt a. d. Waldnaab	Neustadt a. d. Waldnaab, Stadt	5		117,17	5 954	51
	Pleystein	Pleystein, Stadt .....	2		49,32	4 076	83
	Pressath	Pressath, Stadt .....	3		78,57	6 679	85
	Schirmitz	Schirmitz .....	3		41,26	4 597	111
	Tännesberg	Tännesberg, Markt .....	2		65,55	2 800	43
	Weierhammer	Weierhammer .....	3		72,95	6 218	85
		Zusammen ...	37	8	1 241,48	90 521	73
09 375	Regensburg						
	Einheitsgemeinden	.....	19		858,03	100 633	117
	Verwaltungsgemeinschaft						
	Alteglöfshaim	Alteglöfshaim .....	4		54,50	5 873	108
	Donaustauf	Donaustauf, Markt .....	3		45,86	5 973	130
	Kallmünz	Kallmünz, Markt .....	3		80,65	4 961	62
	Laaber	Laaber, Markt .....	3		48,85	6 679	137
	Pettendorf	Pettendorf .....	3		41,55	4 286	103
	Sünching	Sünching .....	4		106,53	5 060	48
	Wörth a. d. Donau	Wörth a. d. Donau, Stadt .....	2		70,38	4 887	69
		Zusammen ...	41	7	1 306,35	138 352	106
09 376	Schwandorf						
	Einheitsgemeinden	.....	10		681,37	84 893	125
	Verwaltungsgemeinschaft						
	Nabburg	Nabburg, Stadt .....	3		120,55	8 324	69
	Neunburg vorm Wald	Neunburg vorm Wald, Stadt .....	4		134,77	4 660	35
	Oberviechtach	Oberviechtach, Stadt .....	4		105,13	4 916	47
	Pfreimd	Pfreimd, Stadt .....	2		69,07	5 808	84

\*) Gebietsstand: 1.1.1981.

2 Fläche, Wohnbevölkerung und Bevölkerungsdichte in den amtsfreien Gemeinden sowie Ämtern, Kirchspielsland-,  
Samt-, Verbandsgemeinden und Verwaltungsgemeinschaften am 31.12.1980\*)

Schlüssel- nummer	Kreis Amtsfreie Gemeinden Amt	Sitz	Ge- meinden	Ämter	Fläche	Bevölke- rung	Bevölke- rungs- dichte
			Anzahl		km <sup>2</sup>	Anzahl	je km <sup>2</sup>
	Schmidgaden	Schmidgaden .....	2		68,08	4 348	64
	Schönsee	Schönsee, Stadt .....	3		80,48	4 053	50
	Schwarzenfeld	Schwarzenfeld, Markt .....	3		81,15	8 612	106
	Wackersdorf	Wackersdorf .....	2		51,04	5 135	101
		Zusammen ...	33	8	1 391,64	130 749	94
09 377	Tirschenreuth						
	Einheitsgemeinden	.....	13		634,25	46 436	73
	Verwaltungsgemeinschaft						
	Kemnath	Kemnath, Stadt .....	2		70,64	6 117	87
	Krummennaab	Krummennaab .....	2		34,61	3 006	87
	Mitterteich	Mitterteich, Stadt .....	3		108,91	9 666	89
	Neusorg	Neusorg .....	4		65,07	6 900	106
	Wiesau	Wiesau, Markt .....	2		72,94	5 735	79
		Zusammen ...	26	5	986,42	77 860	79
09 471	Bamberg						
	Einheitsgemeinden	.....	17		570,86	78 453	137
	Verwaltungsgemeinschaft						
	Baunach	Baunach, Stadt .....	4		47,40	6 436	136
	Burgebrach	Burgebrach, Markt .....	2		109,93	6 533	59
	Buttenheim	Buttenheim, Markt .....	2		37,65	4 147	110
	Ebrach	Ebrach, Markt .....	2		63,68	3 276	51
	Frensdorf	Frensdorf .....	2		53,87	4 602	85
	Lisberg	Lisberg .....	2		16,69	2 476	148
	Stegaurach	Stegaurach .....	2		38,20	6 150	161
	Steinfeld	Stadelhofen .....	3		106,16	3 298	31
		Zusammen ...	36	8	1 044,44	115 371	110
09 472	Bayreuth						
	Einheitsgemeinden	.....	13		533,51	58 330	109
	Verwaltungsgemeinschaft						
	Betzenstein	Betzenstein, Stadt .....	2		67,14	3 448	51
	Creußen	Creußen, Stadt .....	4		109,36	7 363	67
	Fichtelberg	Fichtelberg .....	2		17,27	3 837	222
	Hollfeld	Hollfeld, Stadt .....	3		124,03	7 094	57
	Mistelbach	Mistelbach .....	3		34,42	3 927	114
	Mistelgau	Mistelgau .....	2		42,92	4 057	95
	Weidenberg	Weidenberg, Markt .....	4		122,40	8 142	67
		Zusammen ...	33	7	1 051,05	96 198	92
09 473	Coburg						
	Einheitsgemeinden	.....	13		517,81	73 090	141
	Verwaltungsgemeinschaft						
	Grub a. Forst	Grub a. Forst .....	2		14,56	4 031	277
	Untersiema	Untersiema .....	2		42,71	5 780	135
		Zusammen ...	17	2	575,08	82 901	144
09 474	Forchheim						
	Einheitsgemeinden	.....	13		385,05	66 620	173
	Verwaltungsgemeinschaft						
	Dormitz	Dormitz .....	3		23,80	3 396	143
	Ebermannstadt	Ebermannstadt, Stadt .....	2		62,45	6 997	112
	Effeltrich	Effeltrich .....	2		17,08	2 752	161
	Gosberg	Pinzberg .....	3		29,51	4 167	141
	Gräfenberg	Gräfenberg, Stadt .....	3		68,14	5 958	87
	Kirchhrehnbach	Kirchhrehnbach .....	3		35,56	4 932	139
		Zusammen ...	29	6	621,59	94 822	153
09 475	Hof						
	Einheitsgemeinden	.....	17		659,03	95 768	145
	Verwaltungsgemeinschaft						
	Feilitzsch	Feilitzsch .....	4		85,51	5 625	66
	Lichtenberg	Lichtenberg, Stadt .....	2		28,16	2 496	89
	Schauenstein	Schauenstein, Stadt .....	2		36,92	3 867	105
	Sparneck	Sparneck, Markt .....	2		31,29	3 321	106
		Zusammen ...	27	4	840,91	111 077	132

\*) Gebietsstand: 1.1.1981.

2 Fläche, Wohnbevölkerung und Bevölkerungsdichte in den amtsfreien Gemeinden sowie Ämtern, Kirchspielsland-,  
Samt-, Verbandsgemeinden und Verwaltungsgemeinschaften am 31.12.1980\*)

Schlüssel- nummer	Kreis Amtsfreie Gemeinden Amt	Sitz	Ge- meinden	Ämter	Fläche	Bevölke- rung	Bevölke- rungs- dichte
			Anzahl		km <sup>2</sup>	Anzahl	je km <sup>2</sup>
09 476	Kronach						
	Einheitsgemeinden	.....	13		480,34	67 801	141
	Verwaltungsgemeinschaft						
	Mitwitz	Mitwitz, Markt .....	2		42,50	4 313	101
	Teuschnitz	Teuschnitz, Stadt .....	3		55,86	4 291	77
		Zusammen ...	18	2	578,70	76 405	132
09 477	Kulmbach						
	Einheitsgemeinden	.....	9		370,06	53 293	144
	Verwaltungsgemeinschaft						
	Kasendorf	Kasendorf, Markt .....	2		75,81	3 359	44
	Marktleugast	Marktleugast, Markt .....	2		54,68	5 233	96
	Stadtsteinach	Stadtsteinach, Stadt .....	2		57,10	4 867	85
	Trebgast	Trebgast .....	3		47,95	4 142	86
	Untersteinach	Untersteinach .....	4		36,31	4 537	125
		Zusammen ...	22	5	641,91	75 431	118
09 478	Lichtenfels						
	Einheitsgemeinden	.....	7		444,99	58 074	131
	Verwaltungsgemeinschaft						
	Hochstadt-Marktzeuln	Marktzeuln, Markt .....	2		20,65	3 146	152
	Redwitz a. d. Rodach	Redwitz a. d. Rodach .....	2		18,43	4 685	254
		Zusammen ...	11	2	484,07	65 905	136
09 479	Wunsiedel i. Fichtelgebirge						
	Einheitsgemeinden	.....	9		368,51	78 622	213
	Verwaltungsgemeinschaft						
	Schirnding	Schirnding, Markt .....	2		16,07	3 646	227
	Thiersheim	Thiersheim, Markt .....	3		49,97	4 929	99
	Tröstau	Tröstau .....	3		35,92	5 688	158
		Zusammen ...	17	3	470,47	92 885	197
09 571	Ansbach						
	Einheitsgemeinden	.....	22		1 086,34	106 254	98
	Verwaltungsgemeinschaft						
	Dentlein a. Forst	Dentlein a. Forst, Markt .....	3		52,77	4 732	90
	Flachslanden	Flachslanden, Markt .....	2		64,56	3 532	55
	Hesselberg	Ehingen .....	5		113,91	5 557	49
	Lehrberg	Lehrberg, Markt .....	2		89,13	4 007	45
	Rothenburg ob der Tauber	Rothenburg ob der Tauber, Stadt	8		216,25	8 819	41
	Schillingsfürst	Schillingsfürst, Stadt .....	6		140,17	7 049	50
	Triesdorf	Weidenbach, Markt .....	2		36,82	3 565	97
	Weihenzell	Weihenzell .....	3		73,67	4 250	58
	Wilburgstetten	Wilburgstetten .....	3		61,22	4 295	70
	Wolframs-Eschenbach	Wolframs-Eschenbach, Stadt ...	2		35,99	3 342	93
		Zusammen ...	58	10	1 970,83	155 402	79
09 572	Erlangen-Höchstadt						
	Einheitsgemeinden	.....	12		282,03	75 077	266
	Verwaltungsgemeinschaft						
	Aurachtal	Aurachtal .....	2		23,20	2 596	112
	Heßdorf	Heßdorf .....	2		32,02	3 776	118
	Höchstadt a. d. Aisch	Höchstadt a. d. Aisch, Stadt ..	5		104,94	6 486	62
	Uttenreuth	Uttenreuth .....	4		17,13	11 308	660
		Zusammen ...	25	4	459,32	99 243	216
09 573	Fürth						
	Einheitsgemeinden	.....	7		223,47	75 319	337
	Verwaltungsgemeinschaft						
	Großhabersdorf	Großhabersdorf .....	2		40,56	4 477	110
	Tuchenbach	Tuchenbach .....	3		19,19	3 891	203
	Veitsbronn	Veitsbronn .....	2		24,41	7 384	302
		Zusammen ...	14	3	307,63	91 071	296

\*) Gebietsstand: 1.1.1981.

2 Fläche, Wohnbevölkerung und Bevölkerungsdichte in den amtsfreien Gemeinden sowie Ämtern, Kirchspielsland-,  
Samt-, Verbandsgemeinden und Verwaltungsgemeinschaften am 31.12.1980\*)

Schlüssel- nummer	Kreis Amtsfreie Gemeinden Amt	Sitz	Ge- meinden	Ämter	Fläche	Bevölke- runq	Bevölke- runq- dichte
			Anzahl		km <sup>2</sup>	Anzahl	je km <sup>2</sup>
09 574	Nürnberger Land						
	Einheitsgemeinden	.....	17		481,51	130 317	271
	Verwaltungsgemeinschaft						
	Happurg	Happurg .....	2		60,59	4 448	73
	Henfenfeld	Henfenfeld .....	3		42,76	4 257	100
	Reichenschwand	Reichenschwand .....	2		16,86	3 672	218
	Velden	Velden, Stadt .....	3		66,21	4 989	75
		Zusammen ...	27	4	667,93	147 683	221
09 575	Neustadt a. d. Aisch- Bad Windsheim						
	Einheitsgemeinden	.....	7		357,51	34 328	96
	Verwaltungsgemeinschaft						
	Burgbernheim	Burgbernheim, Stadt .....	4		103,17	5 872	57
	Diespeck	Diespeck .....	4		93,80	6 150	66
	Emskirchen	Emskirchen, Markt .....	3		86,55	6 511	75
	Neuhof a. d. Zenn	Neuhof a. d. Zenn, Markt .....	2		50,67	2 716	54
	Scheinfeld	Scheinfeld, Stadt .....	6		213,74	11 003	51
	Ühlfeld	Ühlfeld, Markt .....	3		78,97	5 012	63
	Uffenheim	Uffenheim, Stadt .....	9		278,30	13 050	47
		Zusammen ...	38	7	1 262,71	84 642	67
09 576	Roth						
	Einheitsgemeinden	.....	14		772,73	97 189	126
	Verwaltungsgemeinschaft						
	Schwabachtal	Schwabach, Stadt .....	2		83,63	4 860	58
		Zusammen ...	16	1	856,36	102 049	119
09 577	Weissenburg-Gunzenhausen						
	Einheitsgemeinden	.....	8		504,85	60 137	119
	Verwaltungsgemeinschaft						
	Altmühltal	Meinheim .....	4		80,68	4 436	55
	Ellingen	Ellingen, Stadt .....	3		66,33	4 884	74
	Gunzenhausen	Gunzenhausen, Stadt .....	5		125,48	6 714	54
	Hahnenkamm	Heidenheim, Markt .....	3		93,10	4 336	47
	Nennslingen	Nennslingen, Markt .....	4		99,41	4 305	43
		Zusammen ...	27	5	969,85	84 812	87
09 671	Aschaffenburg						
	Einheitsgemeinden	.....	15		314,11	115 666	368
	Verwaltungsgemeinschaft						
	Heigenbrücken	Heigenbrücken .....	2		11,22	3 120	278
	Mespelbrunn	Heimbuchenthal .....	3		51,15	5 833	114
	Raenthal	Glattbach .....	2		17,16	6 325	369
	Schöllkrippen	Schöllkrippen, Markt .....	8		68,62	12 481	182
	Waldaschaff	Waldaschaff .....	2		13,65	5 174	379
		Zusammen ...	32	5	475,91	148 599	312
09 672	Bad Kissingen						
	Einheitsgemeinden	.....	13		661,74	81 718	123
	Verwaltungsgemeinschaft						
	Bad Brückenau	Bad Brückenau, Stadt .....	4		86,05	5 553	65
	Elfershausen	Elfershausen, Markt .....	2		52,99	4 292	81
	Euerdorf	Euerdorf, Markt .....	4		48,57	4 195	86
	Maßbach	Maßbach, Markt .....	3		92,24	6 507	71
		Zusammen ...	26	4	941,59	102 265	109
09 673	Rhön-Grabfeld						
	Einheitsgemeinden	.....	6		311,61	32 506	104
	Verwaltungsgemeinschaft						
	Bad Königshofen i. Grabfeld	Bad Königshofen i. Grabfeld, Stadt .....	7		159,14	7 707	48
	Bad Neustadt a. d. Saale	Bad Neustadt a. d. Saale, Stadt	7		82,43	9 117	111
	Fladungen	Fladungen, Stadt .....	3		87,14	4 478	51
	Heustreu	Heustreu .....	4		51,38	4 499	88
	Mellrichstadt	Mellrichstadt, Stadt .....	4		121,11	9 928	82
	Ostheim v. d. Rhön	Ostheim v. d. Rhön, Stadt .....	3		71,48	5 388	75

\*) Gebietsstand: 1.1.1981.

2 Fläche, Wohnbevölkerung und Bevölkerungsdichte in den amtsfreien Gemeinden sowie Ämtern, Kirchspielsland-,  
Samt-, Verbandsgemeinden und Verwaltungsgemeinschaften am 31.12.1980\*)

Schlüssel- nummer	Kreis Amtsfreie Gemeinden Amt	Sitz	Ge- meinden	Ämter	Fläche	Bevölke- rung	Bevölke- rungs- dichte
			Anzahl		km <sup>2</sup>	Anzahl	je km <sup>2</sup>
	Saal a. d. Saale	Saal a. d. Saale, Markt .....	3		56,34	4 229	75
		Zusammen ...	37	7	940,63	77 852	83
09 674	Haßberge						
	Einheitsgemeinden	.....	9		394,87	43 183	109
	Verwaltungsgemeinschaft						
	Ebelsbach	Ebelsbach .....	4		64,77	6 774	105
	Ebern	Ebern, Stadt .....	4		166,81	11 412	68
	Hofheim i. Ufr.	Hofheim i. Ufr., Stadt .....	5		178,43	11 111	62
	Theres	Theres .....	3		57,72	4 824	84
		Zusammen ...	25	4	862,60	77 304	90
09 675	Kitzingen						
	Einheitsgemeinden	.....	6		238,55	36 315	152
	Verwaltungsgemeinschaft						
	Großlangheim	Großlangheim, Markt .....	3		44,46	3 460	78
	Iphofen	Iphofen, Stadt .....	4		116,55	7 941	68
	Kitzingen	Kitzingen, Stadt .....	5		47,26	6 188	131
	Marktbreit	Marktbreit, Stadt .....	6		83,94	9 847	117
	Volkach	Volkach, Stadt .....	3		71,62	9 977	139
	Wiesentheid	Wiesentheid, Markt .....	4		75,95	5 842	77
		Zusammen ...	31	6	678,33	79 570	117
09 676	Miltenberg						
	Einheitsgemeinden	.....	19		500,60	85 468	171
	Verwaltungsgemeinschaft						
	Erfstal	Bürgstadt, Markt .....	3		65,27	7 561	116
	Kleinheubach	Kleinheubach, Markt .....	3		18,45	4 845	263
	Kleinwallstadt	Kleinwallstadt, Markt .....	2		23,84	6 412	269
	Mönchberg	Mönchberg, Markt .....	2		36,56	3 475	95
	Stadtprozelten	Stadtprozelten, Stadt .....	3		31,03	4 393	142
		Zusammen ...	32	5	675,75	112 154	166
09 677	Main-Spessart						
	Einheitsgemeinden	.....	9		538,49	70 671	131
	Verwaltungsgemeinschaft						
	Burgsinn	Burgsinn, Markt .....	5		123,70	6 749	55
	Gemünden a. Main	Gemünden a. Main, Stadt .....	3		86,97	4 131	48
	Kreuzwertheim	Kreuzwertheim, Markt .....	3		41,66	5 787	139
	Lohr a. Main	Lohr a. Main, Stadt .....	4		65,39	5 199	80
	Marktheidenfeld	Marktheidenfeld, Stadt .....	9		149,68	13 005	87
	Partenstein	Partenstein .....	3		25,63	4 998	195
	Zellingen	Zellingen, Markt .....	4		86,22	9 539	111
		Zusammen ...	40	7	1 117,74	120 079	107
09 678	Schweinfurt						
	Einheitsgemeinden	.....	19		637,44	84 954	133
	Verwaltungsgemeinschaft						
	Gerolzhofen	Gerolzhofen, Stadt .....	8		147,92	14 793	100
	Schwanfeld	Schwanfeld .....	2		17,17	2 532	147
		Zusammen ...	29	2	802,53	102 279	127
09 679	Würzburg						
	Einheitsgemeinden	.....	18		377,69	78 559	208
	Verwaltungsgemeinschaft						
	Aub	Aub, Stadt .....	3		52,06	3 214	62
	Bergtheim	Bergtheim .....	3		57,05	5 216	91
	Eibelstadt	Eibelstadt, Stadt .....	4		33,42	6 068	182
	Eisingen	Eisingen .....	2		11,94	4 245	356
	Estenfeld	Estenfeld .....	3		49,38	6 319	128
	Giebelstadt	Giebelstadt, Markt .....	2		84,28	5 188	62
	Helmstadt	Helmstadt, Markt .....	4		65,21	5 671	87
	Hettstadt	Hettstadt .....	2		31,60	3 328	105
	Kirchheim	Kirchheim .....	3		37,14	4 682	126

\*) Gebietsstand: 1.1.1981.

2 Fläche, Wohnbevölkerung und Bevölkerungsdichte in den amtsfreien Gemeinden sowie Ämtern, Kirchspielsland-,  
Samt-, Verbandsgemeinden und Verwaltungsgemeinschaften am 31.12.1980\*)

Schlüsselnummer	Kreis Amtsfreie Gemeinden Amt	Sitz	Ge- meinden	Ämter	Fläche	Bevölke- rung	Bevölke- rungs- dichte
			Anzahl		km <sup>2</sup>	Anzahl	je km <sup>2</sup>
	Kist	Kist .....	2		27,75	3 847	139
	Margetshöchheim	Margetshöchheim .....	2		10,21	4 137	405
	Röttingen	Röttingen, Stadt .....	4		74,54	4 303	58
		Zusammen ...	52	12	912,27	134 777	148
09 771	Aichach-Friedberg						
	Einheitsgemeinden	.....	7		375,71	61 408	163
	Verwaltungsgemeinschaft						
	Aindling	Aindling, Markt .....	3		71,32	5 981	84
	Dasing	Dasing .....	5		110,04	8 399	76
	Inchenhofen	Inchenhofen, Markt .....	2		53,71	3 709	69
	Kühbach	Kühbach, Markt .....	2		67,33	4 366	65
	Mering	Mering, Markt .....	4		85,84	12 228	142
		Zusammen ...	23	5	763,95	96 091	126
09 772	Augsburg						
	Einheitsgemeinden	.....	19		616,48	144 279	234
	Verwaltungsgemeinschaft						
	Gessertshausen	Gessertshausen .....	3		76,19	6 488	85
	Großaitingen	Großaitingen .....	3		63,29	5 581	88
	Langenneufnach	Langenneufnach .....	5		71,35	5 040	71
	Langerringen	Langerringen .....	2		56,67	3 688	65
	Lechfeld	Untermeitingen .....	3		32,92	7 756	236
	Nordendorf	Nordendorf .....	6		54,80	5 776	105
	Welden	Welden, Markt .....	4		50,48	5 389	107
		Zusammen ...	45	7	1 022,18	183 997	180
09 773	Dillingen a. d. Donau						
	Einheitsgemeinden	.....	4		243,46	32 708	134
	Verwaltungsgemeinschaft						
	Gundelfingen a. d. Donau	Gundelfingen a. d. Donau, Stadt	4		96,16	9 591	100
	Höchstädt a. d. Donau	Höchstädt a. d. Donau, Stadt ..	5		139,98	9 802	70
	Holzheim	Holzheim .....	3		70,38	5 551	79
	Syrgenstein	Syrgenstein .....	3		45,09	5 314	118
	Wertingen	Wertingen, Stadt .....	5		127,04	10 494	83
	Wittislingen	Wittislingen, Markt .....	3		59,39	4 734	80
		Zusammen ...	27	6	781,50	78 194	100
09 774	Günzburg						
	Einheitsgemeinden	.....	10		379,84	66 028	174
	Verwaltungsgemeinschaft						
	Haldenwang	Haldenwang .....	5		58,44	5 798	99
	Ichenhausen	Ichenhausen, Stadt .....	3		60,10	9 093	151
	Kötz	Kötz .....	2		28,30	4 164	147
	Krumbach (Schwaben)	Krumbach (Schwaben), Stadt ...	6		76,61	5 220	68
	Offingen	Offingen, Markt .....	3		38,50	6 902	179
	Thannhausen	Thannhausen, Stadt .....	3		53,11	7 328	138
	Ziemetshausen	Ziemetshausen, Markt .....	2		60,54	4 035	67
		Zusammen ...	34	7	755,44	108 568	144
09 775	Neu-Ulm						
	Einheitsgemeinden	.....	9		300,75	124 487	414
	Verwaltungsgemeinschaft						
	Altenstadt	Altenstadt, Markt .....	3		53,68	6 295	117
	Buch	Buch, Markt .....	3		65,18	4 626	71
	Pfaffenhofen a. d. Roth	Pfaffenhofen a. d. Roth, Markt	2		50,27	6 992	139
		Zusammen ...	17	3	469,88	142 400	303
09 776	Lindau (Bodensee)						
	Einheitsgemeinden	.....	7		160,39	49 315	307
	Verwaltungsgemeinschaft						
	Röthenbach (Allgäu)	Röthenbach (Allgäu) .....	4		73,34	5 175	71
	Sigmarszell	Sigmarszell .....	3		35,86	5 144	143
	Stiefenhofen	Stiefenhofen .....	2		42,46	2 694	63
	Wasserburg (Bodensee)	Wasserburg (Bodensee) .....	3		11,32	6 715	593
		Zusammen ...	19	4	323,37	69 043	214

\*) Gebietsstand: 1.1.1981.

2 Fläche, Wohnbevölkerung und Bevölkerungsdichte in den amtsfreien Gemeinden sowie Ämtern, Kirchspielsland-,  
Samt-, Verbandsgemeinden und Verwaltungsgemeinschaften am 31.12.1980\*)

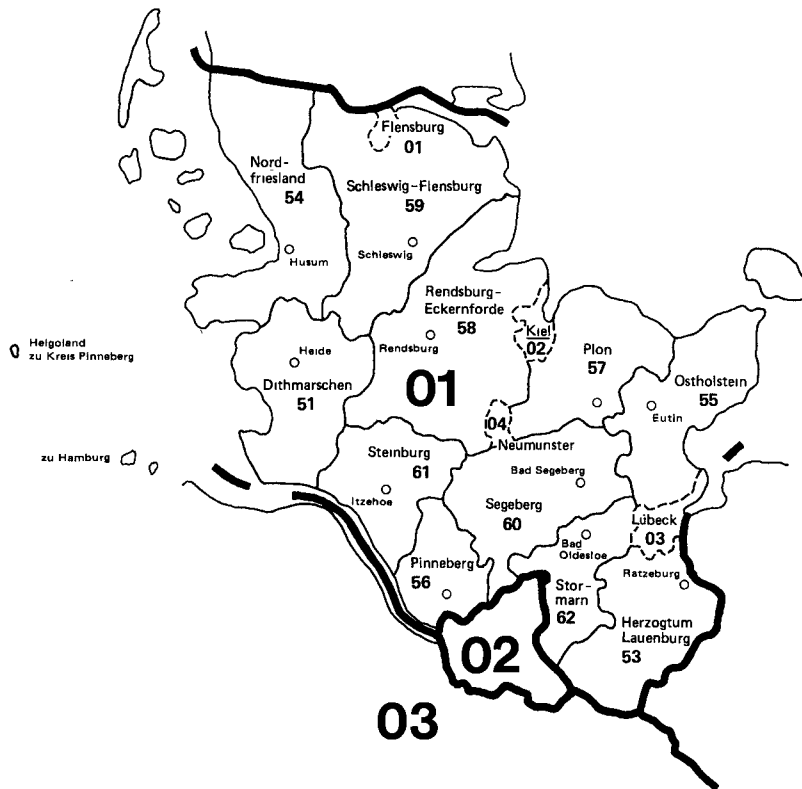
Schlüsselnummer	Kreis Amtsfreie Gemeinden Amt	Sitz	Ge-	Amt	Fläche	Bevölkerung	Bevölkerungsdichte
			meinden			Anzahl	km <sup>2</sup>
09 777	Ostallgäu						
	Einheitsgemeinden	.....	13		611,04	58 162	95
	Verwaltungsgemeinschaft						
	Biessenhofen	Biessenhofen .....	4		127,83	8 140	64
	Buchloe	Buchloe, Stadt .....	4		132,11	13 144	99
	Eggenthal	Eggenthal .....	3		76,62	3 546	46
	Obergünzburg	Obergünzburg, Markt .....	3		95,90	7 388	77
	Pforzen	Pforzen .....	3		49,54	4 185	84
	Seeg	Seeg .....	6		131,75	6 604	50
	Unterthingau	Unterthingau, Markt .....	3		84,56	3 858	46
	Westendorf	Westendorf .....	5		85,70	5 192	61
		Zusammen ...	44	8	1 395,05	110 219	79
09 778	Untertal						
	Einheitsgemeinden	.....	8		314,87	40 174	128
	Verwaltungsgemeinschaft						
	Babenhhausen	Babenhhausen, Markt .....	6		134,75	9 324	69
	Boos	Boos .....	5		65,90	5 376	82
	Dirlewang	Dirlewang, Markt .....	4		74,93	4 784	64
	Erkheim	Erkheim, Markt .....	4		98,47	6 773	69
	Grönenbach	Grönenbach, Markt .....	3		74,08	6 768	91
	Illerwinkel	Legau, Markt .....	3		64,66	5 409	84
	Kirchheim i. Schw.	Kirchheim i. Schw., Markt .....	2		71,42	4 152	58
	Memmingerberg	Memmingerberg .....	6		49,66	8 461	170
	Ottobeuren	Ottobeuren, Markt .....	3		93,07	9 032	97
	Pfaffenhausen	Pfaffenhausen, Markt .....	4		107,13	6 422	60
	Türkheim	Türkheim, Markt .....	4		73,36	8 119	111
		Zusammen ...	52	11	1 222,30	114 794	94
-09 779	Donau-Ries						
	Einheitsgemeinden	.....	11		502,21	63 482	126
	Verwaltungsgemeinschaft						
	Monheim	Monheim, Stadt .....	5		138,28	7 584	55
	Öttingen i. Bay.	Öttingen i. Bay., Stadt .....	6		117,79	10 148	86
	Rain	Rain, Stadt .....	5		139,01	10 509	76
	Ries	Nördlingen, Stadt .....	9		181,08	9 551	53
	Wallerstein	Wallerstein, Markt .....	3		47,23	5 123	108
	Wemding	Wemding, Stadt .....	5		126,61	9 285	73
		Zusammen ...	44	6	1 252,21	115 682	92
09 780	Oberallgäu						
	Einheitsgemeinden	.....	21		1 295,43	117 645	92
	Verwaltungsgemeinschaft						
	Hörnergruppe	Fischen i. Allgäu .....	5		120,06	6 758	56
	Weitnau	Weitnau, Markt .....	2		100,21	4 823	48
		Zusammen ...	28	2	1 515,70	129 226	85
09		Zusammen ...	1 949	345	62 054,83	6 964 005	112

\*) Gebietsstand: 1.1.1981.



# 01 SCHLESWIG-HOLSTEIN UND 02 HAMBURG

Verwaltungsgrenzen nach dem Stand vom 31. 12. 1980



	Schlüsselnummern	Grenzen	Verwaltungssitze <sup>1)</sup>
Land:	<b>01</b>	<b>—</b>	<u>Kiel</u>
Kreis:	<b>51</b>	—	○
Kreisfreie Stadt:	<b>01</b>	---	

<sup>1)</sup> Verwaltungssitze der Kreise sind nur benannt, wenn sie nicht mit dem Namen des Kreises übereinstimmen.



3 GEMEINDEN IN SYSTEMATISCHER ORDNUNG MIT SCHLUESSELNUMMER, FLAECHE, WOHNBEVOELKERUNG,  
BEVOELKERUNGSDICHTE UND POSTLEITZAHL AM 31.12.1980\*)

SCHLUESSEL- NUMMER	LAND, REG.-BEZIRK, KREIS, GEMEINDE	FLAECHE KM <sup>2</sup>	BEVOEL- KERUNG	BEV. DICHTE JE KM <sup>2</sup>	POST- LEIT ZAHL
01	SCHLESWIG-HOLSTEIN				
01 0 01 000	FLensburg, STADT	56,35	87 862	1 559	2390
01 0 02 000	KIEL, LANDESHAUPTSTADT	110,37	250 062	2 266	2300
01 0 03 000	LUEBECK, HANSESTADT	214,23	220 588	1 030	2400
01 0 04 000	NEUMUENSTER, STADT	71,56	80 145	1 120	2350
01 0 51	DITHMARSCHEN				
	SITZ: HEIDE, STADT				
01 0 51 001	ALBERSDORF	17,12	3 508	205	2243
01 0 51 002	ARKEBEK	6,92	204	29	2243
01 0 51 003	AVERLAK	9,06	636	70	2226
01 0 51 004	BARGENSTEDT	11,93	782	66	2223
01 0 51 005	BARKENHOLM	5,08	187	37	2241
01 0 51 06	BARLT	22,88	839	37	2221
01 0 51 008	BERGEOEHRDEN	2,64	33	13	2246
01 0 51 010	BRICKELN	6,07	158	26	2224
01 0 51 011	BRUNSBUETTEL, STADT	65,19	12 311	189	2212
01 0 51 012	BUCHHOLZ	14,54	887	61	2224
01 0 51 013	BUESUM	8,32	5 979	719	2242
01 0 51 014	BUESUMER DEICHHAUSEN	2,72	374	138	2242
01 0 51 015	BUNSOH	11,70	748	64	2243
01 0 51 016	BURG (DITHMARSCHEN)	11,21	3 893	347	2224
01 0 51 017	BUSENWURTH	10,07	276	27	2221
01 0 51 019	DELLSTEDT	21,74	760	35	2241
01 0 51 020	DELVE	11,86	567	48	2241
01 0 51 021	DIEKHUSEN-FAHRSTEDT	7,61	594	78	2222
01 0 51 022	DINGEN	7,03	586	83	2226
01 0 51 023	DOERPLING	7,79	533	68	2241
01 0 51 024	EDDELAK	9,21	1 336	145	2226
01 0 51 026	EGGSTEDT	12,79	711	56	2221
01 0 51 027	ELPERSBUETTEL	23,27	729	31	2221
01 0 51 028	EPENWOEHRDEN	13,53	618	46	2223
01 0 51 030	FEDDERINGEN	9,69	281	29	2246
01 0 51 032	FRESTEDT	10,32	392	38	2221
01 0 51 033	FRIEDRICHSGABEKOOG	7,39	87	12	2244
01 0 51 034	FRIEDRICHSKOOG	54,97	2 806	51	2221
01 0 51 035	GAUSHORN	6,45	195	30	2241
01 0 51 036	GLUESING	4,68	126	27	2246
01 0 51 037	GROSSENRADE	10,41	432	41	2224
01 0 51 038	GROVEN	8,00	135	17	2247
01 0 51 039	GUDENDORF	6,02	384	64	2221
01 0 51 040	HAEGEN	2,85	80	28	2246
01 0 51 043	HEDWIGENKOOG	16,35	288	18	2242
01 0 51 044	HEIDE, STADT	31,90	21 104	662	2240
01 0 51 045	HELLSCHEN-HERINGSAND-UNTERSCHAAR	6,87	174	25	2244
01 0 51 046	HELSE	11,46	905	79	2222
01 0 51 047	HEMME	16,49	586	36	2241
01 0 51 048	HEMMINGSTEDT	16,02	2 898	181	2241
01 0 51 049	HENNSTEDT	21,92	1 773	81	2246
01 0 51 050	HILLGROVEN	3,61	110	30	2244
01 0 51 051	HOCHDONN	5,44	1 084	199	2224
01 0 51 052	HOEVEDE	2,88	60	21	2245
01 0 51 053	HOLLINGSTEDT	9,70	332	34	2241
01 0 51 054	IMMENSTEDT	3,09	108	35	2243
01 0 51 057	KAISER-WILHELM-KOOG	13,06	409	31	2221
01 0 51 058	KAROLINENKOOG	17,49	178	10	2247
01 0 51 060	KLEVE	12,75	414	32	2241
01 0 51 061	KREMPPEL	4,83	567	117	2247
01 0 51 062	KRONPRINZENKOOG	28,82	964	33	2221
01 0 51 063	KRUMSTEDT	15,88	492	31	2221
01 0 51 064	KUDEN	11,36	565	50	2224
01 0 51 065	LEHE	18,41	1 129	61	2247
01 0 51 067	LIETH	4,65	283	61	2241
01 0 51 068	LINDEN	11,59	719	62	2241
01 0 51 069	LOHE-PICKELSHOF	5,39	1 836	341	2240
01 0 51 071	LUNDEN	4,64	1 909	411	2247
01 0 51 072	MARNE, STADT	4,92	5 624	1 143	2222
01 0 51 073	MARNERDEICH	1,31	307	234	2222
01 0 51 074	MELDORF, STADT	17,83	7 267	408	2223
01 0 51 075	NEUENKIRCHEN	25,14	992	39	2241
01 0 51 076	NEUFELD	10,44	715	68	2221
01 0 51 077	NEUFELDERKOOG	9,76	161	16	2221
01 0 51 078	NINDORF	8,72	966	111	2223
01 0 51 079	NORDEICH	6,90	444	64	2241
01 0 51 080	NORDERHEISTEDT	4,33	109	25	2246
01 0 51 081	NORDERWOEHRDEN	18,44	355	19	2240
01 0 51 082	NORDHASTEDT	26,55	2 238	84	2241
01 0 51 083	ODDERADE	11,28	306	27	2241
01 0 51 084	OESTERDEICHSTRICH	4,64	203	44	2242
01 0 51 085	OFFENBUETTEL	14,25	279	20	2243
01 0 51 086	OSTERRADE	17,11	505	30	2241
01 0 51 087	OSTROHE	6,71	844	126	2240
01 0 51 088	PAHLEN	14,82	1 021	94	2241
01 0 51 089	QUICKBORN	0,96	175	25	2224
01 0 51 090	PAMHUSEN	4,80	188	39	2226
01 0 51 092	REHM-FLEHDE-BARGEN	14,66	643	44	2241
01 0 51 093	REINSBUETTEL	6,82	359	53	2244
01 0 51 096	SANKT ANNEN	15,08	329	22	2241
01 0 51 097	SANKT MICHAELISDONN	23,07	3 423	148	2220
01 0 51 098	SARZBUETTEL	13,34	611	46	2241

\*) GEBIETSSTAND: 1.1.1981

3 GEMEINDEN IN SYSTEMATISCHER ORDNUNG MIT SCHLUESSELNUMMER, FLAECHE, WOHNBEVOELKERUNG,  
BEVOELKERUNGSDICHTE UND POSTLEITZAHL AM 31.12.1980\*)

SCHLUESSEL- NUMMER	LAND, REG.-BEZIRK, KREIS, GEMEINDE	FLAECHE KM <sup>2</sup>	BEVOEL- KERUNG	BEV. DICHT JE KM <sup>2</sup>	POST- LEIT ZAHL
01 0 51 099	SCHAFFSTEDT	18,51	1 159	63	2225
01 0 51 100	SCHALKHOLZ	12,50	564	45	2245
01 0 51 102	SCHLICHTING	12,50	291	23	2241
01 0 51 103	SCHMEDSWURTH	5,92	228	39	2221
01 0 51 104	SCHRUM	5,00	72	14	2241
01 0 51 105	SCHUELP	9,27	533	57	2244
01 0 51 106	SCHWIENHUSEN	4,00	165	41	2241
01 0 51 107	STELLE-WITTENWURTH	10,70	381	36	2241
01 0 51 108	STRUEBBEL	4,40	127	29	2241
01 0 51 109	SUEDERDEICH	6,63	426	64	2244
01 0 51 110	SUEDERHASTEDT	15,75	738	47	2221
01 0 51 111	SUEDERHEISTEDT	5,56	453	81	2246
01 0 51 113	WOHRDEN	21,59	1 144	53	2241
01 0 51 114	TELLINGSTEDT	21,11	2 329	110	2245
01 0 51 117	TIELENHEMME	12,71	145	11	2241
01 0 51 118	TRENNWURTH	7,81	336	43	2220
01 0 51 119	VOLSEMENHUSEN	16,60	424	26	2220
01 0 51 120	WALLEN	1,86	38	20	2241
01 0 51 121	WARWERT	2,20	146	66	2242
01 0 51 122	WEDDINGSTEDT	17,91	1 739	97	2241
01 0 51 125	WELMBUETTEL	7,60	356	47	2241
01 0 51 126	WENNBUEITTEL	4,54	74	16	2243
01 0 51 127	WESSELPUREN, STADT	5,14	3 320	646	2244
01 0 51 128	WESSELBURENER DEICHHAUSEN	5,08	159	31	2244
01 0 51 129	WESSELBURENERKOOG	21,69	308	14	2244
01 0 51 130	WESSELN	3,77	1 177	312	2240
01 0 51 131	WESTERBORSTEL	4,12	111	27	2245
01 0 51 132	WESTERDEICHSTRICH	7,42	713	96	2242
01 0 51 133	WIEMERSTEDT	5,08	146	29	2241
01 0 51 134	WINDBEPGEN	17,29	729	42	2221
01 0 51 135	WOLMERSDORF	6,10	301	49	2223
01 0 51 136	WROHM	11,44	681	60	2241
01 0 51 137	NORDERMELDORF	23,38	611	26	2223
01 0 51 138	TENSBUETTEL-ROEST	19,39	575	30	2243
01 0 51 139	SUEDERDORF	16,22	378	23	2245
01 0 51 140	OESTERWURTH	14,18	295	21	2244
01 0 51	ZUSAMMEN:	1 404,51	130 490	93	x
01 0 53	HERZOGTUM LAUENBURG				
	SITZ: RATZEBURG, STADT				
01 0 53 001	ALBSFELDE	4,18	54	13	2418
01 0 53 002	ALT MOELLN	6,44	576	89	2411
01 0 53 003	ALMUEHLE	3,47	3 406	982	2055
01 0 53 004	BAEK	4,28	688	161	2418
01 0 53 005	BAELAU	6,50	222	34	2413
01 0 53 006	BASEDOW	7,47	270	36	2059
01 0 53 007	BASTHORST	10,82	323	30	2053
01 0 53 008	BEHLENDORF	10,26	321	31	2419
01 0 53 009	BERKENTHIN	10,22	1 201	118	2419
01 0 53 010	BESENTHAL	12,65	76	6	2411
01 0 53 011	BLIESTORF	10,35	560	54	2061
01 0 53 012	BOERNSEN	8,42	3 156	375	2050
01 0 53 013	BORSTORF	8,64	249	29	2411
01 0 53 014	BREITENFELDE	12,54	1 453	116	2413
01 0 53 015	BROETHEN	10,69	205	19	2059
01 0 53 016	BRUNSMARK	4,29	93	22	2411
01 0 53 017	BRUNSTORF	13,76	527	38	2051
01 0 53 018	BUCHHOLZ	2,93	142	48	2419
01 0 53 019	BUCHHORST	5,18	180	35	2058
01 0 53 020	BUECHEN	16,85	4 458	265	2059
01 0 53 021	DAHMKER	2,04	74	36	2071
01 0 53 022	DALLDORF	6,05	244	40	2059
01 0 53 023	DASSENDORF	7,94	2 351	296	2055
01 0 53 024	DUECHELSDORF	3,01	134	45	2061
01 0 53 025	DUVENSEE	12,40	394	32	2411
01 0 53 026	EINHAUS	2,53	292	115	2419
01 0 53 027	ELMENHORST	13,00	916	70	2053
01 0 53 028	ESCHEBURG	8,91	1 548	174	2050
01 0 53 029	FITZEN	9,11	200	22	2059
01 0 53 030	FREDEBURG	10,09	55	5	2418
01 0 53 031	FUEHNHAGEN	5,74	314	55	2053
01 0 53 032	GEESTHACHT, STADT	33,39	25 303	758	2054
01 0 53 033	GIEFENS DORF	2,73	72	26	2418
01 0 53 034	GOELDENITZ	5,18	166	32	2419
01 0 53 035	GOETTIN	5,21	46	9	2059
01 0 53 036	GRABAU	4,10	185	45	2053
01 0 53 037	GRAMBEK	12,66	316	25	2411
01 0 53 038	GRINAU	2,74	241	88	2061
01 0 53 039	GROSS BODEN	2,70	155	57	2061
01 0 53 040	GROSS DISNACK	5,99	92	15	2419
01 0 53 041	GROSS GROENAU	4,90	3 494	713	2401
01 0 53 042	GROSS PAMPAU	4,31	143	33	2053
01 0 53 043	GROSS SARAU	16,93	783	46	2401
01 0 53 044	GROSS SCHENKENBERG	6,52	371	57	2061
01 0 53 045	GROVE	5,28	202	38	2053
01 0 53 046	GUDOW	42,25	1 308	31	2411
01 0 53 047	GUELZOW	16,88	961	57	2059
01 0 53 048	GUESTER	7,78	662	85	2059
01 0 53 049	HAMFELDE	3,47	406	117	2071
01 0 53 050	HAMWARDE	6,67	649	97	2054
01 0 53 051	HARMSDORF	3,57	283	79	2419
01 0 53 052	HAVEKOST	5,91	119	20	2053
01 0 53 053	HOENHORN	6,93	426	61	2051
01 0 53 054	HOLLENBEK	7,22	388	54	2411

\*) GEBIETSSTAND: 1.1.1981

3 GEMEINDEN IN SYSTEMATISCHER ORDNUNG MIT SCHLUESSELNUMMER, FLAECHE, WOHNBEVOELKERUNG,  
BEVOELKERUNGSDICHTE UND POSTLEITZAHL AM 31.12.1980\*)

SCHLUESSEL- NUMMER	LAND, REG.-BEZIRK, KREIS, GEMEINDE	FLAECHE KM <sup>2</sup>	BEVOEL- KERUNG	BEV. DICHTE JE KM <sup>2</sup>	POST- LEIT ZAHL
01 0 53 056	HORNBEK	5,89	162	28	2059
01 0 53 057	HORST	11,93	264	22	2411
01 0 53 058	JULIUSBURG	6,04	133	22	2059
01 0 53 059	KANKELAU	4,20	173	41	2059
01 0 53 060	KASSEBURG	7,89	503	64	2071
01 0 53 061	KASTORF	6,90	621	90	2061
01 0 53 062	KITTLITZ	17,68	282	16	2419
01 0 53 064	KLEIN PAMPAU	4,17	516	124	2059
01 0 53 066	KLEIN ZECHER	9,11	283	31	2411
01 0 53 067	KLEMPAU	10,23	578	57	2401
01 0 53 068	KLINKRADE	7,39	420	57	2411
01 0 53 069	KOPERG	11,98	418	35	2411
01 0 53 070	KOETHEL	1,52	147	97	2071
01 0 53 071	KOLLOW	8,21	460	56	2051
01 0 53 072	KROEPPELSHAGEN-FAHRENDORF	8,37	924	110	2051
01 0 53 073	KRUEZEN	8,25	273	33	2059
01 0 53 074	KRUKOW	7,94	143	18	2059
01 0 53 075	KRUMMESSE	3,41	1 612	473	2401
01 0 53 076	KUDDEWOERDE	7,34	1 065	145	2071
01 0 53 077	KUEHSEN	7,28	316	43	2411
01 0 53 078	KULPIN	6,07	152	25	2419
01 0 53 079	LABENZ	5,75	534	93	2411
01 0 53 080	LANGENLEHSTEN	23,38	126	5	2059
01 0 53 081	LANKAU	19,12	422	22	2411
01 0 53 082	LANZE	9,06	175	19	2059
01 0 53 083	LAUENBURG/ELBE, STADT	9,55	10 806	1 132	2058
01 0 53 084	LEHMRADE	11,40	349	31	2411
01 0 53 085	LINAU	9,60	860	90	2071
01 0 53 086	LUECHOW	4,61	147	32	2411
01 0 53 087	LUETAU	11,23	527	47	2059
01 0 53 088	MECHOW	6,03	107	18	2418
01 0 53 089	MOEHNSEN	7,47	460	62	2053
01 0 53 090	MOELLN, STADT	25,05	15 768	629	2410
01 0 53 091	MUEHLENRADE	3,74	185	49	2053
01 0 53 092	MUESSEN	11,46	803	70	2059
01 0 53 093	MUSTIN	11,94	574	48	2419
01 0 53 094	NIENDORF BEI BERKENTHIN	3,99	83	21	2419
01 0 53 095	NIENDORF/STECKNITZ	8,41	528	63	2411
01 0 53 096	NUSSE	6,22	769	124	2412
01 0 53 097	PANTEN	13,82	506	37	2412
01 0 53 098	POGEEZ	4,51	342	76	2419
01 0 53 099	POGGENSEE	5,44	233	43	2412
01 0 53 100	RATZEBURG, STADT	30,29	12 716	420	2418
01 0 53 101	RITZERAU	11,11	267	24	2412
01 0 53 102	ROEMNITZ	5,14	50	10	2418
01 0 53 103	RONDESHAGEN	9,51	648	68	2419
01 0 53 104	ROSEBURG	16,23	417	26	2059
01 0 53 105	SACHSENWALD (FORSTGUTSBEZIRK), GEMFR. GEBIET <sup>1)</sup>	58,49	-	-	2055
01 0 53 106	SAHMS	5,95	280	47	2053
01 0 53 107	SALEM	25,11	528	21	2419
01 0 53 108	SANDESNEBEN	6,13	914	149	2411
01 0 53 109	SCHIPHORST	8,15	428	53	2061
01 0 53 110	SCHMILAU	11,55	601	52	2419
01 0 53 111	SCHNAKENBEK	13,02	694	53	2058
01 0 53 112	SCHOENBERG	14,83	897	60	2071
01 0 53 113	SCHWRETSTAKEN	8,47	401	47	2053
01 0 53 114	SCHUERENSOEHLN	2,75	173	63	2061
01 0 53 115	SCHULENDORF	11,38	346	30	2059
01 0 53 116	SCHWARZENBEK, STADT	11,55	11 881	1 029	2053
01 0 53 117	SEEDORF	27,89	560	20	2411
01 0 53 118	SIEBENBAEUMEN	8,82	489	55	2061
01 0 53 119	SIEBENEICHEN	4,68	239	51	2059
01 0 53 120	SIERKSRADE	4,00	244	61	2061
01 0 53 121	SIRKSFELDE	8,63	220	25	2411
01 0 53 122	STEINHORST	16,36	440	27	2061
01 0 53 123	STERLEY	21,39	907	42	2411
01 0 53 124	STUBBEN	5,24	286	55	2061
01 0 53 125	TALKAU	4,88	398	82	2053
01 0 53 126	TRAMM	6,75	246	36	2059
01 0 53 127	WALKSFELDE	3,51	115	33	2412
01 0 53 128	WANGELAU	6,53	246	38	2059
01 0 53 129	WENTORF BEI HAMBURG	6,87	10 267	1 494	2057
01 0 53 130	WENTORF (AMT SANDESNEBEN)	4,99	493	99	2411
01 0 53 131	WIERSHOP	5,13	126	25	2054
01 0 53 132	WITZEEZE	10,48	684	65	2059
01 0 53 133	WOHLTORF	5,97	2 464	413	2055
01 0 53 134	WOLTERS DORF	7,90	262	33	2059
01 0 53 135	WORTH	6,07	138	23	2054
01 0 53 136	ZIETHEN	11,15	663	59	2419
01 0 53	ZUSAMMEN:	1 264,56	155 930	123	x
01 0 54	NORDFRIESLAND				
	SITZ: HUSUM, STADT				
01 0 54 001	ACHTRUP	29,83	1 072	36	2262
01 0 54 002	AHRENSHOEFT	8,62	397	46	2251
01 0 54 003	AHRENVIOEL	9,91	447	45	2251
01 0 54 004	AHRENVIOELFELD	7,27	225	31	2251
01 0 54 005	ALKERSUM	9,07	443	49	2270
01 0 54 006	ALMDORF	5,70	405	71	2257
01 0 54 007	ARLEWATT	5,68	294	52	2251
01 0 54 008	AUGUSTENKOOG	8,40	54	6	2251
01 0 54 009	AVENTOF	14,47	513	35	2261
01 0 54 010	BARGUM	17,29	583	34	2255
01 0 54 011	BEHRENDORF	15,25	480	31	2251

\*) GEBIETSSTAND: 1.1.1981

1) DIE BEWOHNTEILE GEMOEREN ALS EXKLAVEN ZUR GEMEINDE AUMUEHLE.

3 GEMEINDEN IN SYSTEMATISCHER ORDNUNG MIT SCHLUESSELNUMMER, FLAECHE, WOHNBEVOELKERUNG,  
BEVOELKERUNGSDICHTE UND POSTLEITZAHL AM 31.12.1980\*)

SCHLUESSEL- NUMMER	LAND, REG.-BEZIRK, KREIS, GEMEINDE	FLAECHE KM <sup>2</sup>	BEVOEL- KERUNG	BEV. DICHTHE JE KM <sup>2</sup>	POST- LEIT ZAHL
01 0 54 012	BOHMSTEDT	13,38	667	50	2251
01 0 54 013	BONDELUM	9,19	176	19	2251
01 0 54 014	BORDELUM	34,72	1 755	51	2251
01 0 54 015	BORGSUM	5,51	241	44	2270
01 0 54 016	BOSBUELL	6,31	187	30	2260
01 0 54 017	BRADERUP	13,35	687	51	2264
01 0 54 018	BRAMSTEDTLUND	13,85	230	17	2265
01 0 54 019	BREDSTEDT, STADT	9,93	5 642	568	2257
01 0 54 020	BREKLUM	10,07	1 616	160	2257
01 0 54 022	DAGEBUELL	35,97	1 057	29	2260
01 0 54 023	DRAGE	16,45	472	29	2251
01 0 54 024	DRELSORF	17,65	957	54	2251
01 0 54 025	DUNSUM	2,71	87	32	2270
01 0 54 026	ELISABETH-SOPHIEN-KOOG	5,19	41	8	2251
01 0 54 027	ELLHOEFT	7,82	154	20	2264
01 0 54 032	FRESEWELF	2,60	78	30	2251
01 0 54 033	FRIEDRICHSTADT, STADT	3,99	2 684	673	2254
01 0 54 034	FRIEDRICH-WILHELM-LUEBKE-KOOG	13,49	218	16	2261
01 0 54 035	GARDING, KIRCHSPIEL	14,89	253	17	2256
01 0 54 036	GARDING, STADT	3,08	2 210	718	2256
01 0 54 037	GOLDEBEK	10,18	302	30	2251
01 0 54 038	GOLDELUND	12,02	359	30	2251
01 0 54 039	GROEDE	2,78	11	4	2251
01 0 54 040	GROTHUSENKOOG	3,18	27	8	2256
01 0 54 041	HASELUND	12,78	715	56	2251
01 0 54 042	HATTSTEDT	7,01	1 616	231	2251
01 0 54 043	HATTSTEDTERMARSCH	22,99	319	14	2251
01 0 54 045	HOEGEL	16,28	429	26	2251
01 0 54 046	HOERNUM (SYLT)	7,13	1 360	191	2284
01 0 54 048	HOLM	4,00	79	20	2264
01 0 54 050	HOOGE	5,92	139	23	2251
01 0 54 052	HORSTEDT	11,70	552	47	2251
01 0 54 054	HUDE	3,55	173	49	2251
01 0 54 055	HUMPTRUP	16,99	781	46	2264
01 0 54 056	HUSUM, STADT	17,57	24 327	1 385	2250
01 0 54 057	IMMENSTEDT	14,86	556	37	2251
01 0 54 059	JOLDELUND	19,14	613	32	2251
01 0 54 061	KAMPEN (SYLT)	8,69	1 013	117	2285
01 0 54 062	KARLUM	14,50	220	15	2265
01 0 54 063	KATHARINENHEERD	8,40	196	23	2256
01 0 54 065	KLANKBUELL	10,63	684	64	2261
01 0 54 068	KLIXBUELL	17,47	878	50	2260
01 0 54 070	KOLDENBUETTEL	25,69	703	27	2254
01 0 54 071	KOLKERHEIDE	2,14	71	33	2251
01 0 54 072	KOTZENBUELL	7,79	194	25	2253
01 0 54 073	LADELUND	24,09	1 038	43	2265
01 0 54 074	LANGENESS	11,10	157	14	2251
01 0 54 075	LANGENHORN	47,40	2 475	52	2255
01 0 54 076	LECK	29,62	7 019	237	2262
01 0 54 077	LEXGAARD	5,24	72	14	2264
01 0 54 078	LIST	19,18	3 328	174	2282
01 0 54 079	LOEWENSTEDT	19,60	628	32	2251
01 0 54 080	LUETJENHOLM	10,71	242	23	2255
01 0 54 083	MIDLUM	7,91	253	32	2270
01 0 54 084	MILDSTEDT	8,71	2 253	259	2251
01 0 54 085	NEBEL	11,96	941	79	2278
01 0 54 086	NEUKIRCHEN	31,58	1 080	34	2261
01 0 54 087	NIEBLUM	7,95	776	98	2270
01 0 54 088	NIEBUELL, STADT	30,58	6 729	220	2260
01 0 54 089	NORDDORF	5,90	812	138	2278
01 0 54 090	NORDERFRIEDRICHSKOOG	5,20	60	12	2251
01 0 54 091	NORDSTRAND	44,92	2 546	57	2251
01 0 54 092	NORSTEDT	13,48	364	27	2251
01 0 54 093	OCKHOLM	18,15	420	23	2255
01 0 54 094	OEVENUM	10,79	431	40	2270
01 0 54 095	OLDENSWORT	45,96	1 282	28	2251
01 0 54 096	OLDERSBEK	10,82	470	43	2251
01 0 54 097	OLDERUP	9,94	321	32	2251
01 0 54 098	OLDSUM	13,12	518	39	2270
01 0 54 099	OSTENFELD (HUSUM)	27,62	1 229	44	2251
01 0 54 100	OSTERHEVER	10,03	295	29	2251
01 0 54 101	OSTER-OHRSTEDT	11,30	581	51	2251
01 0 54 103	PELLWORM	37,14	1 182	32	2251
01 0 54 104	POPENBUELL	15,54	278	18	2251
01 0 54 105	RAMSTEDT	5,42	340	63	2251
01 0 54 106	RANTRUM	13,72	1 185	86	2251
01 0 54 107	RANTUM (SYLT)	9,37	598	64	2280
01 0 54 108	PEUSSENKOEGE	36,54	409	11	2257
01 0 54 109	RISUM-LINDHOLM	36,17	3 035	84	2263
01 0 54 110	ROBENAES	14,52	455	31	2261
01 0 54 113	SANKT PETER-ORDING	28,25	5 340	189	2252
01 0 54 115	SCHOBUELL	7,60	1 731	228	2251
01 0 54 116	SCHWABSTEDT	19,65	1 217	62	2251
01 0 54 118	SCHWESING	15,63	760	49	2250
01 0 54 119	SEETH	13,57	766	56	2251
01 0 54 120	SIMONSBERG	17,08	816	48	2250
01 0 54 121	SOENNEBUELL	4,12	174	42	2257
01 0 54 123	SOLLWITT	11,00	281	26	2251
01 0 54 124	SPRAKEBUELL	11,37	220	19	2262
01 0 54 125	STADUM	20,11	1 257	63	2262
01 0 54 126	STEDESAND	15,17	786	52	2261
01 0 54 128	STRUCKUM	8,90	821	92	2257
01 0 54 129	SUEDERENDE	2,59	167	64	2270
01 0 54 130	SUEDERHOEFT	2,60	18	7	2251
01 0 54 131	SUEDERLUEGUM	26,59	1 844	69	2264
01 0 54 132	SUEDERMARSCH	30,62	127	4	2250
01 0 54 133	SYLT-OST	37,96	5 521	145	2280

\*) GEBIETSSTAND: 1.1.1981

3 GEMEINDEN IN SYSTEMATISCHER ORDNUNG MIT SCHLUESSELNUMMER, FLAECHE, WOHNBEVOELKERUNG,  
BEVOELKERUNGSDICHTE UND POSTLEITZAHL AM 31.12.1980\*)

SCHLUESSEL- NUMMER	LAND, REG.-BEZIRK, KREIS, GEMEINDE	FLAECHE KM <sup>2</sup>	BEVOEL- KERUNG	BEV. DICHT JE KM <sup>2</sup>	POST- LEIT ZAHL
01 0 54 134	TATING	29,53	950	32	2251
01 0 54 135	TETENBUELL	36,57	739	20	2251
01 0 54 136	TINNINGSTEDT	8,91	238	27	2262
01 0 54 138	TOENNING, STADT	43,10	4 856	113	2253
01 0 54 140	TUEMLAUER KOOG	6,20	143	23	2251
01 0 54 141	UELVEBUELL	10,25	287	28	2251
01 0 54 142	UPHUSUM	7,06	414	59	2264
01 0 54 143	UTERSUM	5,30	485	92	2270
01 0 54 144	VIOEL	18,95	1 111	59	2251
01 0 54 145	VOLLERWIEK	4,63	218	47	2256
01 0 54 146	VOLLSTEDT	6,18	118	19	2257
01 0 54 148	WELT	8,18	201	25	2256
01 0 54 149	WENNINGSTEDT (SYLT)	6,36	2 065	325	2283
01 0 54 150	WESTERHEVER	12,93	168	13	2251
01 0 54 151	WESTERLAND, STADT	10,45	9 745	933	2280
01 0 54 152	WESTER-OHRSTEDT	18,53	849	46	2251
01 0 54 154	WESTRE	19,14	365	19	2265
01 0 54 156	WINNERT	18,87	739	39	2251
01 0 54 157	WISCH	3,05	122	40	2251
01 0 54 158	WITSUM	1,59	73	46	2270
01 0 54 159	WITTBK	19,88	670	34	2251
01 0 54 160	WITTDUEN	2,59	721	278	2278
01 0 54 161	WITZWOPT	28,17	904	32	2251
01 0 54 162	WOEBENBUELL	1,69	429	254	2251
01 0 54 163	WRIXUM	7,55	487	65	2270
01 0 54 164	WYK AUF FOEHR, STADT	7,98	5 478	686	2270
01 0 54 165	GALMSBUELL	48,91	665	14	2260
01 0 54 166	EMMELSPUELL-HORSBUELL	35,37	1 155	33	2261
01 0 54 167	ENGE-SANDE	24,34	975	40	2262
01 0 54	ZUSAMMEN:	2 041,38	161 660	79	X
01 0 55	OSTHOLSTEIN				
	SITZ: EUTIN, STADT				
01 0 55 001	AHPRENSBOEK	95,37	7 449	78	2405
01 0 55 002	ALTENKREMPE	36,64	1 010	28	2430
01 0 55 004	BAD SCHWARTAU, STADT	18,40	19 510	1 060	2407
01 0 55 005	BANNESDORF AUF FEHMARN	60,24	2 418	40	2448
01 0 55 006	BESCHENDORF	8,54	517	61	2432
01 0 55 007	BOSAU	64,25	3 060	48	2422
01 0 55 008	BURG AUF FEHMARN, STADT	14,48	5 891	407	2448
01 0 55 010	DAHME	9,06	1 391	154	2435
01 0 55 011	DAML0S	9,34	582	62	2432
01 0 55 012	EUTIN, STADT	41,39	16 745	405	2420
01 0 55 014	GOEHL	21,18	875	41	2440
01 0 55 015	GREMERSDORF	45,78	1 479	32	2440
01 0 55 016	GROEMITZ	50,80	6 787	134	2433
01 0 55 017	GROSSENBR0DE	20,74	2 094	101	2443
01 0 55 018	GRUBE	20,15	862	43	2431
01 0 55 020	HARMSDORF	17,82	731	41	2432
01 0 55 021	HEILIGENHAFEN, STADT	18,21	9 767	536	2447
01 0 55 022	HERINGSDORF	29,42	918	31	2444
01 0 55 023	KABELHORST	5,74	394	69	2432
01 0 55 024	KASSEEDORF	33,75	1 327	39	2421
01 0 55 025	KELLENHUSEN (OSTSEE)	8,23	1 264	154	2436
01 0 55 026	LANDKIRCHEN AUF FEHMARN	52,09	2 169	42	2449
01 0 55 027	LENSAHN	27,70	4 197	152	2432
01 0 55 028	MALENTE	69,06	10 484	152	2427
01 0 55 029	MANHAGEN	9,63	423	44	2432
01 0 55 031	NEUKIRCHEN	28,23	987	35	2442
01 0 55 032	NEUSTADT IN HOLSTEIN, STADT	19,68	15 572	791	2430
01 0 55 033	OLDENBURG IN HOLSTEIN, STADT	39,65	9 468	239	2440
01 0 55 035	RATEKAL	59,62	12 888	216	2401
01 0 55 036	RIEPSDORF	25,81	965	37	2431
01 0 55 037	SCHASHAGEN	41,48	2 108	51	2430
01 0 55 038	SCHOENWALDE AM BUNGSBERG	39,06	2 221	57	2431
01 0 55 039	SIERKSDORF	19,50	1 917	98	2409
01 0 55 040	STOCKELSDORF	56,69	11 937	211	2406
01 0 55 041	SUESEL	75,31	4 270	57	2420
01 0 55 042	TIMMENDORFER STRAND	20,09	11 183	557	2408
01 0 55 043	WANGELS	67,12	2 495	37	2440
01 0 55 044	SCHARBEUTZ	51,74	11 429	221	2409
01 0 55 045	WEST FEHMARN	58,48	1 931	33	2449
01 0 55	ZUSAMMEN:	1 390,47	191 715	138	X
01 0 56	PINNEBERG				
	SITZ: PINNEBERG, STADT				
01 0 56 001	APPEN	20,29	4 232	209	2081
01 0 56 002	BARMSTEDT, STADT	17,14	8 515	497	2202
01 0 56 003	BEVERN	8,06	442	55	2201
01 0 56 004	BILSEN	6,20	611	99	2081
01 0 56 005	BOENNINGSTEDT	12,05	3 255	270	2081
01 0 56 006	BOKEL	16,03	451	28	2201
01 0 56 008	BOKHOLT-HANREDDER	8,56	1 066	125	2200
01 0 56 009	BORSTEL-HOHENRADEN	14,88	1 683	113	2081
01 0 56 010	BRANDE-HOERNERKIRCHEN	13,15	1 032	78	2201
01 0 56 011	BULLENKUHLEN	3,94	286	73	2201
01 0 56 013	ELLERBEK	9,11	4 018	441	2081
01 0 56 014	ELLERHOOP	10,79	980	91	2201
01 0 56 015	ELMSHORN, STADT	18,52	41 439	2 238	2200
01 0 56 016	GROSS NORDENDE	5,64	392	70	2082
01 0 56 017	GROSS OFFENSETH-ASPERN	10,56	273	26	2202

\*) GEBIETSSTAND: 1.1.1981

3 GEMEINDEN IN SYSTEMATISCHER ORDNUNG MIT SCHLUESSELNUMMER, FLAECHE, WOHNBEVOELKERUNG,  
BEVOELKERUNGSDICHTE UND POSTLEITZAHL AM 31.12.1980\*)

SCHLUESSEL- NUMMER	LAND, REG.-BEZIRK, KREIS, GEMEINDE	FLAECHE KM <sup>2</sup>	BEVOEL- KERUNG	BEV- DICHT JE KM <sup>2</sup>	POST- LEIT ZAHL
01 0 56 018	HALSTENBEK	12,58	15 174	1 206	2083
01 0 56 019	HASELAW	19,01	941	50	2081
01 0 56 020	HASELDORF	18,10	1 490	82	2081
01 0 56 021	HASLOH	11,07	2 993	270	2081
01 0 56 022	HEEDE	15,48	597	39	2202
01 0 56 023	HEIDGRABEN	5,37	1 779	331	2082
01 0 56 024	HEIST	9,96	2 135	214	2081
01 0 56 025	HELGOLAND	2,09	2 166	1 036	2192
01 0 56 026	HEMPINGEN	16,42	1 385	84	2081
01 0 56 027	HETLINGEN	24,03	1 123	47	2081
01 0 56 028	HOLM	16,04	2 330	145	2081
01 0 56 029	KLEIN NORDENDE	11,80	2 382	202	2200
01 0 56 030	KLEIN OFFENSETH-SPARRIESHOOP	16,92	2 016	119	2201
01 0 56 031	KOELLN-REISIEK	7,07	1 935	274	2200
01 0 56 032	KUMMERFELD	6,50	1 506	232	2081
01 0 56 033	KURZENMOOR	11,91	844	71	2200
01 0 56 034	LANGELN	10,28	339	33	2081
01 0 56 035	LUTZHORN	21,71	666	31	2202
01 0 56 036	MOORREGE	10,80	3 626	336	2082
01 0 56 037	NEUENDEICH	8,52	389	46	2082
01 0 56 038	OSTERHORN	6,38	299	47	2201
01 0 56 039	PINNEBERG, STADT	21,54	36 683	1 703	2080
01 0 56 040	PRISDORF	5,22	1 652	316	2081
01 0 56 041	QUICKPORN, STADT	43,21	18 025	417	2085
01 0 56 042	RAA-BESENBEK	12,98	446	34	2200
01 0 56 043	RELLINGEN	13,19	13 434	1 018	2084
01 0 56 044	SCHENEFELD, STADT	9,99	15 933	1 595	2000
01 0 56 045	SEESTERMUEHE	23,34	804	34	2201
01 0 56 046	SEETH-EKHOLT	8,09	547	68	2201
01 0 56 047	TANGSTEDT	12,52	1 525	122	2081
01 0 56 048	TOPNESCH	20,96	8 615	411	2082
01 0 56 049	UETERSEN, STADT	11,07	16 385	1 480	2082
01 0 56 050	WEDEL (HOLSTEIN), STADT	33,82	30 493	902	2000
01 0 56 051	WESTERHORN	9,36	996	106	2201
01 0 56	ZUSAMMEN:	662,25	260 328	393	X
01 0 57	PLOEN				
	SITZ: PLOEN, STADT				
01 0 57 001	ASCHEBERG (HOLSTEIN)	20,95	2 428	116	2323
01 0 57 002	BARMISSEN	5,15	191	37	2309
01 0 57 003	BARSBEK	8,74	507	58	2306
01 0 57 004	BEHRENSDORF (OSTSEE)	20,82	588	28	2322
01 0 57 005	BELAU	14,88	401	27	2355
01 0 57 006	BENDFELD	4,41	233	53	2306
01 0 57 007	BLEKENDORF	38,31	1 757	46	2321
01 0 57 008	BOENFBUETTEL	20,40	1 286	63	2351
01 0 57 009	BOESDORF	21,09	1 277	61	2321
01 0 57 010	BOKSEE	5,52	398	72	2302
01 0 57 011	BOTHKAMP	13,80	300	22	2309
01 0 57 012	BRODERSDORF	3,63	308	85	2304
01 0 57 013	DANNAU	9,12	439	48	2321
01 0 57 015	DESAU	7,49	688	92	2323
01 0 57 016	DOBERSDORF	21,91	1 019	47	2301
01 0 57 017	DOERNICK	4,30	243	57	2323
01 0 57 018	FAHREN	3,60	148	41	2301
01 0 57 020	FIEFBERGEN	5,80	309	53	2306
01 0 57 021	GIEKAU	32,64	980	30	2322
01 0 57 022	GREBIN	24,14	1 019	42	2321
01 0 57 023	GROSSBARKAU	2,93	210	72	2309
01 0 57 024	GROSSHARRIE	13,16	435	33	2351
01 0 57 025	HEIKENDORF	14,70	7 707	524	2305
01 0 57 026	HELMSTORF	12,73	353	28	2322
01 0 57 027	HOEGSDORF	10,92	390	36	2321
01 0 57 028	HOEHDORF	5,63	373	66	2306
01 0 57 029	HOHENFELDE	10,52	785	75	2301
01 0 57 030	HOWWACHT (OSTSEE)	8,75	1 162	133	2322
01 0 57 031	HONIGSEE	11,27	377	33	2309
01 0 57 032	KALUEBBE	11,80	473	40	2323
01 0 57 033	KIRCHBARKAU	2,16	690	319	2309
01 0 57 034	KIRCHNUECHEL	10,09	229	23	2427
01 0 57 035	KLAMP	9,89	638	65	2322
01 0 57 036	KLAUSDORF	6,48	5 366	828	2300
01 0 57 037	KLEIN BARKAU	4,19	269	64	2309
01 0 57 038	KLETKAMP	11,52	126	11	2321
01 0 57 039	KOEHN	13,16	575	44	2301
01 0 57 040	KROKAU	4,43	306	69	2306
01 0 57 041	KRUMBEK	5,49	302	55	2306
01 0 57 042	KUEHREN	16,81	505	30	2308
01 0 57 043	LABOE	4,89	4 299	879	2304
01 0 57 044	LAMMERSHAGEN	26,04	291	11	2309
01 0 57 045	LEBRADE	18,59	496	27	2320
01 0 57 046	LEHMKUHLEN	31,24	1 280	41	2308
01 0 57 047	LOEPTIN	9,08	215	24	2309
01 0 57 048	LUETJENBURG, STADT	6,15	5 353	870	2322
01 0 57 049	LUTTERBEK	3,23	309	96	2304
01 0 57 050	MARTENSRUDE	19,54	739	38	2309
01 0 57 051	MOENKEBERG	2,70	3 104	1 150	2301
01 0 57 052	MUCHELN	14,28	556	39	2309
01 0 57 053	NEHMEN	22,04	213	10	2323
01 0 57 054	NETTELSEE	6,47	344	53	2309
01 0 57 055	PANKER	22,69	1 320	58	2322
01 0 57 056	PASSADE	4,32	203	47	2301
01 0 57 057	PLOEN, STADT	35,94	10 204	284	2320
01 0 57 058	POHNSDORF	24,62	431	18	2308

\*) GEBIETSSTAND: 1.1.1981



3 GEMEINDEN IN SYSTEMATISCHER ORDNUNG MIT SCHLUESSELNUMMER, FLAECHE, WOHNBEVOELKERUNG,  
BEVOELKERUNGSDICHTE UND POSTLEITZAHL AM 31.12.1980\*)

SCHLUESSEL- NUMMER	LAND, REG.-BEZIRK, KREIS, GEMEINDE	FLAECHE KM <sup>2</sup>	BEVOEL- KERUNG	BEV. DICHTE JE KM <sup>2</sup>	POST- LEIT ZAHL
01 0 57 059	POSTFELD	8,32	428	51	2308
01 0 57 060	PRASDORF	4,77	396	83	2301
01 0 57 062	PREETZ, STADT	14,40	14 961	1 039	2308
01 0 57 063	PRORSTIEERHAGEN	14,95	1 699	114	2301
01 0 57 064	RAISDORF	11,28	7 062	626	2301
01 0 57 065	RANTZAU	16,91	287	17	2321
01 0 57 066	RASTORF	20,01	794	40	2308
01 0 57 067	RATHJENS DORF	12,58	503	40	2320
01 0 57 068	RENDSWUEHREN	19,49	720	37	2351
01 0 57 069	RUHWINKEL	13,13	937	71	2355
01 0 57 070	SHELLHORN	10,54	1 479	140	2308
01 0 57 071	SCHILLS DORF	26,44	843	32	2351
01 0 57 072	SCHLESEN	7,99	467	58	2301
01 0 57 073	SCHOENBERG (HOLSTEIN)	11,63	4 638	399	2306
01 0 57 074	SCHOENKIRCHEN	16,08	5 692	354	2301
01 0 57 076	SCHWARTBUCK	13,10	579	44	2301
01 0 57 077	SELENT	4,26	1 329	312	2309
01 0 57 078	STAKENDORF	7,96	452	57	2306
01 0 57 079	STEIN	3,75	620	165	2304
01 0 57 080	STOLPE	23,21	1 065	46	2355
01 0 57 081	STOLTENBERG	7,78	348	45	2301
01 0 57 082	TROENDEL	7,58	382	50	2322
01 0 57 083	TASDORF	5,12	350	68	2350
01 0 57 084	WAHLSTORF	14,83	453	31	2308
01 0 57 085	WANKENDORF	13,34	2 333	175	2355
01 0 57 086	WARNAU	3,98	310	78	2309
01 0 57 087	WENDTORF	4,38	742	169	2304
01 0 57 088	WISCH	9,19	523	57	2306
01 0 57 089	WITTMOLDT	5,71	191	33	2320
01 0 57 090	FARGAU-PRATJAU	23,53	649	28	2301
01 0 57	ZUSAMMEN:	1 081,39	116 379	108	X
01 0 58	RENDSBURG-ECKERNFOERDE				
	SITZ: RENDSBURG, STADT				
01 0 58 001	ACHTERWEHR	15,68	779	50	2301
01 0 58 002	AHLEFELD	4,18	163	39	2372
01 0 58 003	ALT DUVENSTEDT	21,15	1 322	63	2371
01 0 58 004	ALTENHOF	12,09	343	28	2330
01 0 58 005	ALTENHOLZ	19,48	9 476	486	2300
01 0 58 007	ARPSDORF	12,10	214	18	2351
01 0 58 008	ASCHEFFEL	10,39	630	61	2331
01 0 58 009	AUKRUG	49,90	3 231	65	2356
01 0 58 010	BARGSTALL	4,63	134	29	2371
01 0 58 011	BARGSTEDT	25,29	637	25	2371
01 0 58 012	BARKELSBY	17,85	1 444	81	2331
01 0 58 013	BELDORF	12,00	320	27	2215
01 0 58 014	BENDORF	20,72	432	21	2211
01 0 58 015	BERINGSTEDT	14,26	711	50	2211
01 0 58 016	BISSEE	9,27	187	20	2351
01 0 58 017	BISTENSEE	5,87	253	43	2331
01 0 58 018	BLUMENTHAL	7,80	590	76	2301
01 0 58 019	BOEHNHUSEN	5,29	333	63	2302
01 0 58 021	BOKEL	15,27	531	35	2371
01 0 58 022	BORDES HOLM	10,16	6 003	591	2352
01 0 58 023	BORG DOPF-SEEDORF	6,66	346	52	2353
01 0 58 024	BOPGSTEDT	10,47	1 055	101	2371
01 0 58 025	BOPNHOLT	11,09	163	15	2211
01 0 58 026	BOVENAU	26,20	862	33	2371
01 0 58 027	BRAMMER	13,66	330	24	2371
01 0 58 028	BREDENBEK	12,43	971	78	2371
01 0 58 029	BREI HOLZ	18,50	1 192	64	2371
01 0 58 030	BREKENDORF	20,48	677	33	2372
01 0 58 031	BRINJAHE	4,61	137	30	2371
01 0 58 032	BRODERSBY	9,82	683	70	2341
01 0 58 033	BRUEGGE	7,85	923	118	2351
01 0 58 034	BUEDELS DORF	5,16	10 344	2 005	2370
01 0 58 035	BUENS DORF	13,21	386	29	2371
01 0 58 036	CHRISTIANS HOLM	8,39	206	25	2371
01 0 58 037	DAENISCHENHAGEN	15,71	2 262	144	2301
01 0 58 038	DAETGEN	10,61	434	41	2353
01 0 58 039	DAMENDORF	7,46	332	45	2333
01 0 58 040	DAMP	13,81	1 511	109	2335
01 0 58 042	DOERPHOF	15,02	794	53	2341
01 0 58 043	ECKERNFOERDE, STADT	17,13	23 081	1 347	2330
01 0 58 044	EHNDOPF	14,72	395	27	2351
01 0 58 045	EISENDORF	5,49	145	26	2353
01 0 58 046	ELLERDORF	10,20	345	34	2353
01 0 58 047	ELSDORF-WESTERMUEHLEN	27,50	1 296	47	2371
01 0 58 048	EMBUEHREN	7,45	241	32	2371
01 0 58 049	EMKENDORF	38,92	1 323	34	2371
01 0 58 050	FELDE	13,87	1 802	130	2301
01 0 58 051	FELM	18,96	1 452	77	2301
01 0 58 052	FLECKEBY	12,31	1 512	123	2334
01 0 58 053	FLINTBEK	17,56	6 724	383	2302
01 0 58 054	FOCKBEK	26,52	4 905	185	2371
01 0 58 055	FRIEDRICHSGRABEN	5,39	52	10	2371
01 0 58 056	FRIEDRICHSHOLM	7,09	382	54	2371
01 0 58 057	GAMMELBY	8,30	447	54	2330
01 0 58 058	GETTORF	9,19	5 535	602	2303
01 0 58 059	GNUTZ	22,95	981	43	2351
01 0 58 061	GOKELS	10,63	508	48	2215
01 0 58 062	GRAUEL	6,08	199	33	2354
01 0 58 063	GREVENKRUG	4,16	239	57	2301
01 0 58 064	GROSS BUCHWALD	8,94	327	37	2351

\*) GEBIETSSTAND: 1.1.1981

3 GEMEINDEN IN SYSTEMATISCHER ORDNUNG MIT SCHLUESSELNUMMER, FLAECHE, WOHNBEVOELKERUNG,  
BEVOELKERUNGSDICHTE UND POSTLEITZAHL AM 31.12.1980\*)

SCHLUESSEL- NUMMER	LAND, REG.-BEZIRK, KREIS, GEMEINDE	FLAECHE KM <sup>2</sup>	BEVOEL- KERUNG	BEV. DICHTE JE KM <sup>2</sup>	POST- LEIT ZAHL
01 0 58 065	GROSS VOLLSTEDT	9,04	718	79	2371
01 0 58 066	GROSS WITTENSEE	23,65	963	41	2333
01 0 58 067	GUEBY	11,95	832	70	2334
01 0 58 068	HAALE	13,02	465	36	2371
01 0 58 069	HABY	5,79	320	55	2333
01 0 58 070	HAMDORF	30,85	1 127	37	2371
01 0 58 071	HAMWEDDEL	9,29	372	40	2371
01 0 58 072	HANERAU-HADEMARSCHEN	14,36	3 064	213	2215
01 0 58 073	HASSMOOR	10,28	273	27	2373
01 0 58 074	HEINKENBORSTEL	7,54	156	21	2354
01 0 58 075	HOERSTEN	8,82	47	5	2371
01 0 58 076	HOFFELD	6,62	144	22	2352
01 0 58 077	HOHENWESTEDT	17,84	4 242	238	2354
01 0 58 078	HOHN	32,01	1 750	55	2371
01 0 58 080	HOLTSEE	21,71	1 052	48	2331
01 0 58 081	HOLZPUNGE	5,18	285	55	2333
01 0 58 082	HOLZDORF	17,35	815	47	2331
01 0 58 083	HUETTEN	6,94	158	23	2331
01 0 58 084	HUMMELFELD	7,91	253	32	2334
01 0 58 085	JAHRSDORF	8,75	219	25	2354
01 0 58 086	JEVENSTEDT	45,73	2 611	57	2371
01 0 58 087	KARBY	2,06	620	301	2341
01 0 58 088	KLEIN WITTENSEE	4,31	176	41	2333
01 0 58 089	KOENIGSHUEGEL	6,27	137	22	2371
01 0 58 090	KOSEL	30,00	1 243	41	2332
01 0 58 091	KROGASPE	11,83	411	35	2351
01 0 58 092	KRONSHAGEN	5,34	12 665	2 372	2300
01 0 58 093	KRUMMWISCH	13,91	565	41	2371
01 0 58 094	LANGWEDEL	24,22	1 182	49	2351
01 0 58 096	LINDAU	25,18	1 204	48	2301
01 0 58 097	LOHE-FOEHRDEN	15,97	1 129	71	2371
01 0 58 098	LOOP	8,34	209	25	2351
01 0 58 099	LOOSE	13,12	699	53	2331
01 0 58 100	LUETJENWESTEDT	22,31	550	25	2211
01 0 58 101	LUHNSTEDT	15,34	382	25	2371
01 0 58 102	GOOSEFFLD	9,98	540	54	2330
01 0 58 103	MEEZEN	8,60	307	36	2354
01 0 58 104	MELSDORF	5,86	1 367	233	2300
01 0 58 105	MIELKENDORF	7,70	944	123	2301
01 0 58 106	MOEREL	8,63	181	21	2354
01 0 58 107	MOLFSSEE	7,25	4 526	624	2300
01 0 58 108	MUEHEPOCK	5,30	476	90	2352
01 0 58 109	NEGENHARRIF	12,43	322	26	2351
01 0 58 110	NEUDORF-BORNSTEIN	14,17	889	63	2303
01 0 58 111	NEU DUVENSTEDT	5,72	141	25	2371
01 0 58 112	NEUWITTENBEK	9,49	761	80	2303
01 0 58 113	NIENBORSTEL	16,40	567	35	2371
01 0 58 115	NINDORF	14,09	526	37	2354
01 0 58 116	NOER	13,88	751	54	2303
01 0 58 117	NORTORF, STADT	12,77	6 331	496	2353
01 0 58 118	NUEBBEL	14,02	1 264	90	2371
01 0 58 119	OLDENBUETTFL	7,97	264	33	2215
01 0 58 120	OLDENHUETTEN	4,31	140	32	2371
01 0 58 121	OSDORF	19,87	1 742	88	2301
01 0 58 122	OSTENFELD (RENDSBURG)	7,27	465	64	2373
01 0 58 123	OSTERBY	9,84	737	75	2351
01 0 58 124	OSTERPOENFELD	16,12	3 157	196	2370
01 0 58 125	OSTERSTEDT	10,94	551	50	2211
01 0 58 126	OTTENDORF	3,55	816	230	2300
01 0 58 127	OWSCHLAG	39,32	2 656	68	2372
01 0 58 128	PADENSTEDT	14,59	780	53	2351
01 0 58 129	PRINZENMOOR	5,33	174	33	2371
01 0 58 130	QUARNBEK	16,17	1 537	95	2300
01 0 58 131	PADE B. HOHENWESTEDT	3,22	92	29	2354
01 0 58 132	PADE B. RENDBURG	6,46	254	39	2371
01 0 58 133	PEESDORF	3,07	113	37	2301
01 0 58 134	REMMELS	9,49	418	44	2354
01 0 58 135	RENDSBURG, STADT	25,22	32 548	1 291	2370
01 0 58 136	PICKERT	5,52	943	171	2370
01 0 58 137	RIESEBY	38,84	1 934	50	2332
01 0 58 138	RODENBEK	7,09	494	70	2301
01 0 58 139	RUMOHR	8,60	728	85	2301
01 0 58 140	SCHACHT-AUDORF	6,58	3 934	598	2373
01 0 58 141	SCHIERENSEE	9,18	391	43	2301
01 0 58 142	SCHINKEL	10,21	881	86	2303
01 0 58 143	SCHMALSTEDE	4,81	244	51	2301
01 0 58 144	SCHOENBEK	6,11	186	30	2351
01 0 58 145	SCHOENHORST	3,55	312	88	2302
01 0 58 146	SCHUELLDORF	12,64	470	37	2373
01 0 58 147	SCHUELP B. NORTORF	9,86	738	75	2353
01 0 58 148	SCHUELP B. RENDBURG	10,71	886	83	2371
01 0 58 150	SCHWEDENECK	28,52	2 642	93	2301
01 0 58 151	SEEFELD	6,77	324	48	2215
01 0 58 152	SEHESTEDT	15,25	613	40	2371
01 0 58 153	SOEREN	6,50	136	21	2301
01 0 58 154	SOPHIENHAMM	5,92	323	55	2371
01 0 58 155	STAFSTEDT	11,83	391	33	2371
01 0 58 156	STEENFELD	11,02	391	35	2215
01 0 58 157	STRANDE	13,72	1 851	135	2301
01 0 58 158	TACKESDORF	7,65	105	14	2211
01 0 58 159	TAPPENDORF	6,68	292	44	2354
01 0 58 160	TECHELSDORF	4,35	175	40	2302
01 0 58 161	THADEN	12,03	261	22	2215
01 0 58 162	THUMBY	27,39	548	20	2335
01 0 58 163	TIMMASPE	15,38	846	55	2351
01 0 58 164	TODENBUETTFL	11,83	904	76	2371
01 0 58 165	TUETTENDORF	17,90	891	50	2303

\*) GEBIETSSTAND: 1.1.1981

3 GEMEINDEN IN SYSTEMATISCHER ORDNUNG MIT SCHLUESSELNUMMER, FLAECHE, WOHNBEVOELKERUNG,  
BEVOELKERUNGSDICHTE UND POSTLEITZAHL AM 31.12.1980\*)

SCHLUESSEL- NUMMER	LAND, REG.-BEZIRK, KREIS, GEMEINDE	FLAECHE KM <sup>2</sup>	BEVOEL- KERUNG	BEV. DICHT JE KM <sup>2</sup>	POST- LEIT ZAHL
01 0 58 166	WAABS	33,25	1 222	37	2331
01 0 58 167	WAPELFELD	8,12	243	30	2354
01 0 58 168	WARDER	8,69	333	38	2351
01 0 58 169	WASBEK	23,50	1 732	74	2351
01 0 58 170	WATTENBEK	6,05	1 990	329	2352
01 0 58 171	WESTENSEE	36,91	1 385	38	2301
01 0 58 172	WESTERROENFELD	7,81	3 520	451	2370
01 0 58 173	WINDEBY	15,42	926	60	2330
01 0 58 174	WINNEMARK	9,60	691	72	2341
01 0 58	ZUSAMMEN:	2 185,53	245 483	112	X
01 0 59	SCHLESWIG-FLensburg				
	SITZ: SCHLESWIG, STADT				
01 0 59 001	ALT BENNEBEK	14,19	323	23	2382
01 0 59 002	ARNIS, STADT	0,45	519	1 153	2341
01 0 59 005	BERGENHUSEN	18,21	676	37	2381
01 0 59 006	BOEEL	13,66	666	49	2341
01 0 59 008	BOEKLUND	7,88	1 216	154	2381
01 0 59 009	BOERM	18,24	669	37	2381
01 0 59 010	BOLLINGSTEDT	27,03	1 220	45	2383
01 0 59 011	BOREN	18,50	862	47	2347
01 0 59 012	BORGWEDEL	9,96	485	49	2381
01 0 59 014	BREBEL	6,95	308	44	2347
01 0 59 016	BROEDERSBY	10,37	512	49	2381
01 0 59 018	BUSDORF	5,36	1 511	282	2381
01 0 59 019	DANNEWERK	16,65	985	59	2381
01 0 59 020	DOERPSTEDT	16,62	533	32	2381
01 0 59 021	DOLLROTTFELD	4,98	239	48	2347
01 0 59 022	EKENIS	8,00	279	35	2341
01 0 59 023	ELLINGSTEDT	21,49	685	32	2381
01 0 59 024	ERFDE	33,94	1 955	58	2371
01 0 59 026	FAHRDOPF	12,00	1 988	166	2381
01 0 59 032	GELTORF	8,08	299	37	2381
01 0 59 033	GOLTOFT	3,09	174	56	2381
01 0 59 034	GROEDERSBY	6,64	239	36	2340
01 0 59 035	GROSS RHEIDE	15,37	684	45	2381
01 0 59 037	HAVETOFT	14,51	828	57	2381
01 0 59 038	HAVETOFTLOIT	14,90	797	53	2381
01 0 59 039	HOLLINGSTEDT	17,51	805	46	2381
01 0 59 041	HUESBY	9,67	520	54	2381
01 0 59 042	IDSTEDT	13,42	758	56	2381
01 0 59 043	JAGEL	11,89	775	65	2381
01 0 59 044	JUEBEK	15,58	1 606	103	2383
01 0 59 045	KAPPELN, STADT	43,00	11 454	266	2340
01 0 59 047	KIESBY	3,67	201	55	2341
01 0 59 049	KLAPPHOLZ	8,22	366	45	2381
01 0 59 050	KLEIN BENNEBEK	25,63	549	21	2382
01 0 59 051	KLEIN RHEIDE	12,82	276	22	2382
01 0 59 053	KROPP	32,40	5 141	159	2382
01 0 59 055	LOIT	6,69	290	43	2381
01 0 59 056	LOTTORF	5,79	181	31	2381
01 0 59 057	LUERSCHAU	16,52	927	56	2381
01 0 59 058	MEGGERDORF	23,51	737	31	2371
01 0 59 060	MOHRKIRCH	14,40	962	67	2341
01 0 59 062	NEUBEREND	4,36	899	206	2381
01 0 59 063	NORDERBRARUP	3,98	480	121	2347
01 0 59 064	NORDERSTAPEL	15,90	726	46	2251
01 0 59 065	NOTT FELD	3,19	169	53	2347
01 0 59 067	OERSBERG	7,09	304	43	2341
01 0 59 068	RABENKIRCHEN-FAULUECK	14,21	730	51	2341
01 0 59 069	RUEDE	6,10	285	47	2394
01 0 59 070	RUEGGE	6,01	218	36	2341
01 0 59 071	SATRUP	23,95	2 919	122	2394
01 0 59 072	SAUSTRUP	8,15	250	31	2347
01 0 59 073	SCHAALBY	24,99	1 378	55	2381
01 0 59 074	SCHEGGEROTT	6,32	365	58	2341
01 0 59 075	SCHLESWIG, STADT	24,30	29 798	1 226	2380
01 0 59 076	SCHNARUP-THUMBY	10,72	560	52	2381
01 0 59 077	SCHUBY	23,94	2 192	92	2381
01 0 59 078	SELK	10,06	741	74	2381
01 0 59 079	SILBERSTEDT	37,89	1 478	39	2381
01 0 59 080	STEINFELD	8,73	617	71	2381
01 0 59 081	STOLK	14,53	736	51	2381
01 0 59 082	STRUXDORF	13,37	709	53	2381
01 0 59 083	SUEDERBRARUP	8,10	3 309	409	2347
01 0 59 084	SUEDERFAHRENSTEDT	9,15	394	43	2381
01 0 59 085	SUEDERSTAPEL	16,96	1 067	63	2251
01 0 59 086	TAARSTEDT	13,69	788	58	2381
01 0 59 087	TETENHUSEN	23,67	809	34	2371
01 0 59 088	TIELEN	13,32	318	24	2371
01 0 59 090	TOLK	10,47	942	90	2381
01 0 59 092	TREIA	21,66	1 233	57	2381
01 0 59 093	UELSBY	10,63	469	44	2381
01 0 59 094	ULSNIS	19,82	670	34	2381
01 0 59 095	WAGERSROTT	5,63	259	46	2347
01 0 59 096	WOHLDE	14,43	554	38	2381
01 0 59 097	TWEDT	12,56	431	34	2381
01 0 59 098	NUEBEL	18,29	1 131	62	2381
01 0 59 101	TASTRUP	4,61	323	70	2390
01 0 59 102	AHNEBY	3,80	223	59	2396
01 0 59 103	AUSACKER	9,08	557	61	2395
01 0 59 105	BOEXLUND	4,40	105	24	2261
01 0 59 106	DOLLERUP	13,13	874	67	2391
01 0 59 107	EGGEBEK	16,68	1 730	104	2384

\*) GEBIETSSTAND: 1.1.1981

3 GEMEINDEN IN SYSTEMATISCHER ORDNUNG MIT SCHLUESSELNUMMER, FLAECHE, WOHNBEVOELKERUNG,  
BEVOELKERUNGSDICHTE UND POSTLEITZAHL AM 31.12.1980\*)

SCHLUESSEL- NUMMER	LAND, REG.-BEZIRK, KREIS, GEMEINDE	FLAECHE KM <sup>2</sup>	BEVOEL- KERUNG	BEV. DICHT JE KM <sup>2</sup>	POST- LEIT ZAHL
01 0 59 109	ESGRUS	18,07	998	55	2341
01 0 59 112	GELTING	19,92	1 919	96	2341
01 0 59 113	GLUECKSBURG (OSTSEE), STADT	39,68	7 614	192	2392
01 0 59 115	GROSSENWIEHE	30,20	2 097	69	2391
01 0 59 116	GROSSSOLT	25,09	1 653	66	2391
01 0 59 118	GRUNDHOF	11,56	952	82	2391
01 0 59 119	HANDEWITT	64,53	4 321	67	2391
01 0 59 120	HARRISLEE	18,84	8 435	448	2391
01 0 59 121	HASSELBERG	11,30	896	79	2340
01 0 59 123	HOERUP	18,15	562	31	2391
01 0 59 124	HOLT	13,42	172	13	2261
01 0 59 126	HUERUP	16,22	1 141	70	2395
01 0 59 127	HUSBY	19,31	1 783	92	2395
01 0 59 128	JANNEBY	14,49	398	27	2391
01 0 59 129	JARDELUND	16,63	286	17	2261
01 0 59 131	JERRISHOE	16,32	705	43	2391
01 0 59 132	JOEPL	19,68	670	34	2391
01 0 59 136	KRONSGAARD	5,92	247	42	2341
01 0 59 137	LANGBALLIG	15,39	951	62	2391
01 0 59 138	LANGSTEDT	13,17	830	63	2384
01 0 59 141	MAASBUELL	7,71	760	99	2391
01 0 59 142	MAASHOLM	8,40	783	93	2341
01 0 59 143	MEDELBY	9,75	703	72	2261
01 0 59 144	MEYN	12,40	607	49	2391
01 0 59 145	MUNKBRARUP	13,26	878	66	2392
01 0 59 147	NIEBY	8,07	356	44	2341
01 0 59 148	NIESGRAU	9,82	637	65	2341
01 0 59 149	NORDHACKSTEDT	12,47	447	36	2391
01 0 59 150	OEVERSEE	15,42	1 756	114	2391
01 0 59 151	OSTERBY	12,35	293	24	2261
01 0 59 152	POMMERY	5,55	243	44	2341
01 0 59 153	QUEFN	22,85	1 359	59	2391
01 0 59 154	PABEL	8,84	526	60	2341
01 0 59 155	RABENHOLZ	5,80	288	50	2341
01 0 59 157	RINGSBERG	5,26	383	73	2391
01 0 59 158	SCHAFFLUND	19,09	1 103	58	2391
01 0 59 159	SIEVERSTEDT	31,04	1 480	48	2381
01 0 59 161	SOERUP	44,31	4 004	90	2393
01 0 59 162	SOLLERUP	12,99	452	35	2381
01 0 59 163	STANGHECK	10,00	300	30	2341
01 0 59 164	STEINBERG	16,23	1 026	63	2391
01 0 59 165	STEINBERGKIRCHE	12,88	1 159	90	2391
01 0 59 167	STERUP	17,13	1 348	79	2396
01 0 59 168	STOLTBUELL	16,40	664	40	2341
01 0 59 169	SUEDEPHACKSTEDT	10,15	313	31	2384
01 0 59 171	TARP	15,97	5 118	320	2391
01 0 59 173	WALLBUELL	13,23	800	60	2391
01 0 59 174	WANDERUP	28,64	1 653	58	2391
01 0 59 176	WEES	12,75	1 463	115	2391
01 0 59 177	WEESRY	21,45	428	20	2261
01 0 59 178	WESTERHOLZ	14,74	646	44	2391
01 0 59 179	LINDEWITT	53,27	1 760	33	2391
01 0 59 180	JARPLUND-WEDING	13,22	3 075	233	2390
01 0 59 181	SANKELMARK	20,82	1 168	56	2391
01 0 59 182	FREIENWILL	15,31	1 191	78	2391
01 0 59	ZUSAMMEN:	2 071,12	181 740	86	X
01 0 60	SEGEBERG				
	SITZ: RAD SEGEBERG, STADT				
01 0 60 002	ALVESLOHE	23,53	1 893	80	2081
01 0 60 003	ARMSTEDT	8,92	320	36	2351
01 0 60 004	BAD BRAMSTEDT, STADT	23,77	9 691	408	2357
01 0 60 005	BAD SEGERERG, STADT	19,11	13 201	691	2360
01 0 60 006	BAHRENHOF	5,71	153	27	2061
01 0 60 007	BARK	20,44	796	39	2361
01 0 60 008	BEBENSEE	6,68	603	90	2361
01 0 60 009	BIMOEHLEN	17,20	635	37	2357
01 0 60 010	BLUNK	10,71	404	38	2361
01 0 60 011	BOOSTEDT	27,10	4 326	160	2351
01 0 60 012	BORNHOEVED	14,85	2 590	174	2351
01 0 60 013	BORSTEL	5,12	113	22	2351
01 0 60 014	BUCHHOLZ (FORSTGUTSBEZIRK), GEMFR. GEBIE <sup>1)</sup>	40,92	—	—	2362
01 0 60 015	BUEHNSDORF	4,14	270	65	2061
01 0 60 016	DALDORF	15,16	610	40	2351
01 0 60 017	DAMSDORF	7,76	219	28	2361
01 0 60 018	DREGGERS	2,79	62	22	2061
01 0 60 019	ELLERAU	6,97	4 244	609	2086
01 0 60 020	FAHRENKRUG	6,22	1 207	194	2360
01 0 60 021	FOERDEN-BARL	9,23	229	25	2211
01 0 60 022	FREDESDORF	5,89	238	40	2361
01 0 60 023	FUHLENDORF	6,78	369	54	2351
01 0 60 024	GESCHENDORF	5,70	408	72	2361
01 0 60 025	GLASAU	18,82	779	41	2421
01 0 60 026	GOENNEBEK	14,86	409	28	2351
01 0 60 027	GROSSENASPE	45,62	2 097	46	2351
01 0 60 028	GROSS KUMMERFELD	30,19	1 595	53	2351
01 0 60 029	GROSS NIENDORF	10,68	543	51	2361
01 0 60 030	GROSS POENNAU	6,38	435	68	2361
01 0 60 031	HAGEN	8,20	335	41	2351
01 0 60 033	HARDEBEK	10,01	444	44	2351
01 0 60 034	HARTENHOLM	15,37	1 466	95	2359
01 0 60 035	HASENKRUG	5,20	243	47	2351
01 0 60 036	HASENMOOR	17,77	614	35	2359
01 0 60 037	HEIDMOOR	18,25	227	12	2359

\*) GEBIETSSTAND: 1.1.1981

1) DIE BEWOHNTE TEILE GEHOEREN ALS EXKLAVEN ZU DEN GEMEINDEN BARK, HARTENHOLM, HEIDMUEHLEN UND WAHLSTEDT, STADT.

3 GEMEINDEN IN SYSTEMATISCHER ORDNUNG MIT SCHLUESSELNUMMER, FLAECHE, WOHNBEVOELKERUNG,  
BEVOELKERUNGSDICHTE UND POSTLEITZAHL AM 31.12.1980\*)

SCHLUESSEL- NUMMER	LAND, REG.-BEZIRK, KREIS, GEMEINDE	FLAECHE KM <sup>2</sup>	BEVOEL- KERUNG	BEV. DICHTHE JE KM <sup>2</sup>	POST- LEIT ZAHL
01 0 60 038	HEIDMUEHLEN	17,82	548	31	2351
01 0 60 039	HENSTEDT-ULZBURG	36,93	18 753	508	2359
01 0 60 040	HITZHUSEN	8,02	974	121	2357
01 0 60 041	HOEGERSDORF	4,94	239	48	2360
01 0 60 042	HUETTBLEK	2,75	218	79	2359
01 0 60 043	ITZSTEDT	7,13	1 119	157	2061
01 0 60 044	KALTENKIRCHEN, STADT	21,92	11 319	516	2358
01 0 60 045	KATTENDORF	9,84	832	85	2358
01 0 60 046	KAYHUDE	5,25	944	180	2061
01 0 60 047	KISDORF	26,08	2 867	110	2359
01 0 60 049	KLEIN ROENNAU	4,53	1 052	232	2361
01 0 60 050	KREMS II	11,23	348	31	2361
01 0 60 051	KUEKELS	8,45	398	47	2361
01 0 60 052	LATENDORF	17,94	538	30	2351
01 0 60 053	LEEZEN	14,97	1 311	88	2361
01 0 60 054	LENTFOEHRDEN	21,21	1 781	84	2359
01 0 60 056	MOENKLOH	12,52	195	16	2357
01 0 60 057	MOEZEN	7,72	306	40	2360
01 0 60 058	NAHE	10,37	2 016	194	2061
01 0 60 059	NEGERNBOETEL	16,90	811	48	2360
01 0 60 060	NEHMS	15,31	517	34	2361
01 0 60 061	NEUENGOERS	13,40	718	54	2361
01 0 60 062	NEVERS DORF	7,23	540	75	2361
01 0 60 063	NORDERSTEDT, STADT	58,10	65 301	1 124	2000
01 0 60 064	NUETZEN	21,85	618	28	2358
01 0 60 065	OERING	9,09	915	101	2061
01 0 60 066	OERSDORF	6,65	578	102	2358
01 0 60 067	PPONSTORF	36,31	1 250	34	2361
01 0 60 068	PICKLING	38,93	3 784	97	2351
01 0 60 069	POHLSTORF	19,69	960	49	2361
01 0 60 070	SCHACKENDORF	7,85	613	78	2360
01 0 60 071	SCHIEREN	6,15	281	46	2360
01 0 60 072	SCHMALENSEE	8,68	458	53	2321
01 0 60 073	SCHMALFELD	18,24	1 449	79	2359
01 0 60 074	SCHWISSEL	4,44	244	55	2361
01 0 60 075	SEEDORF	48,92	1 811	37	2361
01 0 60 076	SETH	10,53	1 650	157	2061
01 0 60 077	SIEVERS HUETTEN	7,09	879	124	2359
01 0 60 079	STIPSDORF	3,54	295	83	2360
01 0 60 080	STOCKSEE	11,38	404	36	2323
01 0 60 081	STRUKDORF	7,30	297	41	2361
01 0 60 082	STRUVENHUETTEN	12,87	887	69	2359
01 0 60 084	STUVENBORN	7,97	783	98	2359
01 0 60 085	SUELFELD	26,07	2 797	107	2061
01 0 60 086	TARBK	9,92	182	18	2351
01 0 60 087	TENSFELD	7,64	550	72	2361
01 0 60 088	TODESFELDE	17,24	768	45	2361
01 0 60 089	TPAPPENKAMP	2,82	5 792	2 054	2351
01 0 60 090	TRAVENHORST	8,53	212	25	2361
01 0 60 092	WAHLSTEDT, STADT	15,74	9 224	586	2362
01 0 60 093	WAKENDORF I	5,34	326	61	2061
01 0 60 094	WAKENDORF II	12,80	999	78	2359
01 0 60 095	WEDDELBROOK	14,05	779	55	2357
01 0 60 096	WEEDE	16,41	848	52	2360
01 0 60 097	WENSIN	20,14	645	32	2361
01 0 60 098	WESTEPADF	5,62	445	79	2361
01 0 60 099	WIEMERSDORF	17,59	1 070	61	2351
01 0 60 100	WINSEN	4,08	327	80	2358
01 0 60 101	WITTENBORN	6,19	707	114	2361
01 0 60 102	GROSS GLADEBRUEGGE	10,04	1 044	104	2360
01 0 60	ZUSAMMEN:	1 344,31	210 384	156	X
01 0 61	STEINBURG				
	SITZ: ITZEHOE, STADT				
01 0 61 001	AASBUETTEL	4,53	98	22	2216
01 0 61 002	AEBTISSINWISCH	3,04	69	23	2211
01 0 61 003	AGETHORST	6,10	157	26	2216
01 0 61 004	ALTENMOOR	6,12	209	34	2200
01 0 61 005	AUUFER	5,12	121	24	2211
01 0 61 006	BAHRENFLETH	14,77	552	37	2211
01 0 61 007	BEIDENFLETH	13,58	857	63	2211
01 0 61 008	BEKDORF	1,70	113	66	2213
01 0 61 010	BEKMUENDE	2,90	206	71	2211
01 0 61 011	BESDORF	7,38	256	35	2211
01 0 61 012	BLOMESCHE WILDNIS	6,92	637	92	2208
01 0 61 013	BOKELREHM	2,68	94	35	2211
01 0 61 014	BOKHORST	5,88	133	23	2216
01 0 61 015	BOPSFLETH	15,19	762	50	2209
01 0 61 016	BREITENBERG	2,90	262	90	2211
01 0 61 017	BREITENBURG	13,39	1 617	121	2210
01 0 61 018	BROKDORF	19,79	802	41	2211
01 0 61 019	BROKSTEDT	12,61	1 538	122	2351
01 0 61 020	BUETTEL	11,07	284	26	2211
01 0 61 021	CHRISTINENTHAL	3,37	71	21	2211
01 0 61 022	DAEGELING	7,53	819	109	2211
01 0 61 023	DAMMFLETH	16,10	400	25	2213
01 0 61 024	DRAGE	13,56	264	19	2211
01 0 61 025	ECKLAK	15,59	378	24	2211
01 0 61 026	ELSKOP	7,34	154	21	2209
01 0 61 027	ENGELBRECHTSCH WILDNIS	5,10	901	177	2208
01 0 61 028	FITZBEK	10,24	331	32	2211
01 0 61 029	GLUECKSTADT, STADT	22,78	11 900	522	2208
01 0 61 030	GREVENKOP	9,68	350	36	2209
01 0 61 031	GRIIBOHH	13,28	445	34	2211

\*) GEBIETSSTAND: 1.1.1981

3 GEMEINDEN IN SYSTEMATISCHER ORDNUNG MIT SCHLUESSELNUMMER, FLAECHE, WOHNBEVOELKERUNG,  
BEVOELKERUNGSDICHTE UND POSTLEITZAHL AM 31.12.1980\*)

SCHLUESSEL- NUMMER	LAND, REG.-BEZIRK, KREIS, GEMEINDE	FLAECHE KM <sup>2</sup>	BEVOEL- KERUNG	BEV. DICHTE JE KM <sup>2</sup>	POST- LEIT ZAHL
01 0 61 033	HADENFELD	2,35	90	38	2216
01 0 61 034	HEILIGENSTEDTEN	9,22	1 463	159	2211
01 0 61 035	HEILIGENSTEDTENERKAMP	0,85	605	712	2211
01 0 61 036	HENNSTEDT	10,33	509	49	2211
01 0 61 037	HERZHORN	12,43	932	75	2209
01 0 61 038	HINGSTHEIDE	3,83	60	16	2211
01 0 61 039	HODORF	7,50	231	31	2211
01 0 61 040	HOHENASPE	14,08	1 748	124	2211
01 0 61 041	HOHENFELDE	17,94	967	54	2201
01 0 61 042	HOHENLOCKSTEDT	45,42	5 302	117	2214
01 0 61 043	HOLSTENNIENDORF	11,73	409	35	2211
01 0 61 044	HORST (HOLSTEIN)	29,07	4 061	140	2203
01 0 61 045	HUJE	5,50	229	42	2211
01 0 61 046	ITZEHOE, STADT	27,30	33 613	1 231	2210
01 0 61 047	KAAKS	8,55	396	46	2211
01 0 61 048	KAISBOPSTEL	2,98	78	26	2216
01 0 61 049	KELLINGHUSEN, STADT	19,11	7 858	411	2217
01 0 61 050	KIEBITZPEIHE	8,70	2 008	231	2201
01 0 61 052	KLFVE	5,57	559	100	2213
01 0 61 053	KOLLMOOR	3,34	39	12	2210
01 0 61 054	KREMPDORF	5,64	308	55	2209
01 0 61 055	KREMPE, STADT	3,33	2 106	632	2209
01 0 61 056	KREMPEHEIDE	3,98	2 195	552	2211
01 0 61 057	KREMPEMOOR	1,56	431	276	2211
01 0 61 058	KRONSMOOG	6,05	205	34	2211
01 0 61 059	KRUMMENDIEK	1,78	60	34	2213
01 0 61 060	KUDENSEE	3,04	209	69	2211
01 0 61 061	LAEGEPDORF	5,96	3 152	529	2211
01 0 61 062	LANDRECHT	4,13	142	34	2213
01 0 61 063	LANDSCHEIDE	7,43	284	38	2211
01 0 61 064	LOCKSTEDT	7,31	155	21	2211
01 0 61 065	LOHBARPEK	6,24	536	86	2214
01 0 61 066	LOOFT	12,43	352	28	2211
01 0 61 067	MEHLREK	8,92	416	47	2211
01 0 61 068	MOORDIEK	6,30	173	27	2211
01 0 61 069	MOORDORF	4,74	40	8	2211
01 0 61 070	MOORHUSEN	4,68	112	24	2213
01 0 61 071	MUEHLENBAPREK	8,66	293	34	2217
01 0 61 072	MUENSTERDORF	5,11	2 024	396	2211
01 0 61 073	NEUENPROOK	14,29	620	43	2211
01 0 61 074	NEUENDORF B. ELSHORN	15,78	907	57	2200
01 0 61 075	NEUENDORF B. WILSTER	13,35	441	33	2213
01 0 61 076	NIENBUETTEL	4,16	105	25	2211
01 0 61 077	NORTORF	20,85	759	36	2211
01 0 61 078	NUTTELN	6,97	263	38	2211
01 0 61 079	OELIXDORF	7,60	2 103	277	2210
01 0 61 080	OESCHBUETTEL	5,48	133	24	2211
01 0 61 081	OLDENBOKSTEL	4,24	116	27	2216
01 0 61 082	OLDENDORF	10,71	992	93	2211
01 0 61 083	OTTENBUETTEL	10,20	598	59	2211
01 0 61 084	PEISSEN	10,18	301	30	2214
01 0 61 085	POESCHENDORF	6,44	191	30	2216
01 0 61 086	POYENBERG	8,82	319	36	2211
01 0 61 087	PULS	10,90	448	41	2216
01 0 61 088	QUARNSTEDT	10,58	408	39	2211
01 0 61 089	FADE	3,92	124	32	2211
01 0 61 091	REHER	15,29	725	47	2211
01 0 61 092	RETHWISCH	9,86	663	67	2211
01 0 61 093	ROSDORF	5,60	363	65	2211
01 0 61 094	SACHSENBRANDE	5,95	167	28	2213
01 0 61 095	SANKT MARGARETHEN	13,24	885	67	2211
01 0 61 096	SAPLHUSEN	10,81	388	36	2351
01 0 61 097	SCHENEFELD	4,78	1 903	398	2216
01 0 61 098	SCHLOTFELD	4,81	224	47	2214
01 0 61 099	SIEZBUETTEL	4,08	68	17	2216
01 0 61 100	SILZEN	6,68	134	20	2211
01 0 61 101	SOMMERLAND	18,75	759	40	2201
01 0 61 102	STOERDORF	7,41	149	20	2213
01 0 61 103	STOERKATHEN	2,03	70	34	2211
01 0 61 104	SUEDERPAU	8,86	779	88	2209
01 0 61 105	VAALE	14,90	1 083	73	2211
01 0 61 106	VAALERMoor	6,22	197	32	2211
01 0 61 107	WACKEN	7,11	1 390	195	2211
01 0 61 108	WARRINGHOLZ	6,30	247	39	2216
01 0 61 109	WESTERMoor	4,70	329	70	2211
01 0 61 110	WEWELSFLETH	24,54	1 235	50	2211
01 0 61 111	WIEDENBORSTEL	4,68	13	3	2356
01 0 61 112	WILLENSCHAREN	7,61	154	18	2351
01 0 61 113	WILSTER, STADT	2,05	4 426	2 159	2213
01 0 61 114	WINSELDORF	5,80	381	66	2214
01 0 61 115	WITTENBERGEN	4,59	154	34	2211
01 0 61 116	WRIST	9,84	2 194	223	2211
01 0 61 117	WULFSMOOR	8,78	321	37	2211
01 0 61 118	KOLLMAF	32,82	1 753	53	2201
01 0 61	ZUSAMMEN:	1 055,89	129 092	122	X
01 0 62	STORMARN				
	SITZ: BAD OLDESLOF, STADT				
01 0 62 001	AHRENSBURG, STADT	35,30	26 065	738	2070
01 0 62 003	BADENDORF	6,11	745	122	2401
01 0 62 004	BAD OLDESLOE, STADT	52,55	20 159	384	2060
01 0 62 005	BARGFELD-STEGEN	17,81	2 492	140	2061
01 0 62 006	BARGTHEIDE, STADT	15,83	9 649	610	2072
01 0 62 008	BARNITZ	11,85	685	58	2067

\*) GEBIETSSTAND: 1.1.1981

3 GEMEINDEN IN SYSTEMATISCHER ORDNUNG MIT SCHLUESSELNUMMER, FLAECHE, WOHNBEVOELKERUNG,  
BEVOELKERUNGSDICHTE UND POSTLEITZAHL AM 31.12.1980 \*)

SCHLUESSEL- NUMMER	LAND, REG.-BEZIRK, KREIS, GEMEINDE	FLAECHE KM <sup>2</sup>	BEVOEL- KERUNG	BEV. DICHTEN JE KM <sup>2</sup>	POST- LEIT ZAHL
01 0 62 009	BARSBUETTEL	24,68	9 098	369	2000
01 0 62 011	BRAAK	7,51	607	81	2000
01 0 62 014	DELINGSORF	8,09	1 028	127	2071
01 0 62 016	ELMENHORST	14,92	1 797	120	2061
01 0 62 018	GLINDE, STADT	11,21	14 358	1 281	2056
01 0 62 019	GRABAU	9,14	699	76	2061
01 0 62 020	GRANDE	7,87	564	72	2077
01 0 62 021	GROENWOHLD	9,79	1 158	118	2071
01 0 62 022	GROSSENSEE	12,10	1 512	125	2077
01 0 62 023	GROSSHANSORF	11,31	8 651	765	2070
01 0 62 025	HAMBERGE	6,74	1 049	156	2401
01 0 62 026	HANFELDE	2,72	397	146	2071
01 0 62 027	HAMMOOR	7,82	803	103	2071
01 0 62 031	HEIDEKAMP	3,46	336	97	2067
01 0 62 032	HEILSHOOP	8,50	518	61	2401
01 0 62 033	HOHENFFLDE	1,63	61	37	2077
01 0 62 035	HOISDORF	15,94	3 183	200	2071
01 0 62 036	JERSBEK	17,73	1 424	80	2072
01 0 62 039	KLEIN WESENBERG	8,74	471	54	2061
01 0 62 040	KOETHEL	3,85	263	68	2071
01 0 62 045	LUETJENSEE	14,04	2 680	191	2073
01 0 62 046	MEDDEWADE	3,10	661	213	2061
01 0 62 048	MOENKHAGEN	7,30	493	68	2401
01 0 62 050	NERITZ	4,66	343	74	2060
01 0 62 051	NIENWOHLD	9,38	441	47	2061
01 0 62 053	OSTSTEINBEK	11,37	7 249	638	2000
01 0 62 056	POELITZ	12,96	1 055	81	2061
01 0 62 058	RAUSDORF	4,87	169	35	2071
01 0 62 059	REHORST	16,18	515	32	2401
01 0 62 060	REINBEK, STADT	31,23	25 051	802	2057
01 0 62 061	REINFELD (HOLSTEIN), STADT	17,28	6 786	393	2067
01 0 62 062	RETHWISCH	13,24	815	62	2061
01 0 62 065	RUEMPEL	15,89	948	60	2061
01 0 62 069	SIEK	12,47	1 774	142	2071
01 0 62 071	STAPELFELD	10,12	1 323	131	2000
01 0 62 076	TANGSTEDT	39,86	5 747	144	2000
01 0 62 078	TODENDORF	12,81	902	70	2071
01 0 62 081	TREMSBUETTEL	10,33	1 381	134	2071
01 0 62 082	TRITTAU	28,59	5 733	201	2077
01 0 62 083	WESTERAU	15,37	684	45	2061
01 0 62 086	WITZHAVE	7,87	835	106	2071
01 0 62 087	ZARPEN	11,73	1 385	118	2401
01 0 62 088	BRUNSBEK	14,42	1 197	83	2077
01 0 62 089	LASBEK	12,40	1 023	83	2061
01 0 62 090	AMMERSBEK	17,70	8 149	460	2071
01 0 62 091	STEINBURG	23,91	1 943	81	2074
01 0 62 092	TRAVENBRUECK	26,47	1 326	50	2060
01 0 62 093	FELDHORST	15,48	454	29	2067
01 0 62 094	WESENBERG	12,08	593	49	2061
01 0 62	ZUSAMMEN:	766,31	189 427	247	x
01 0	ZUSAMMEN:	15 720,23	2 611 285	166	x
01	ZUSAMMEN:	15 720,23	2 611 285	166	x
02	HAMBURG				
02 0 00 000	HAMBURG, FREIE UND HANSESTADT	754,69	1 645 095	2 180	2000
02	ZUSAMMEN:	754,69	1 645 095	2 180	x

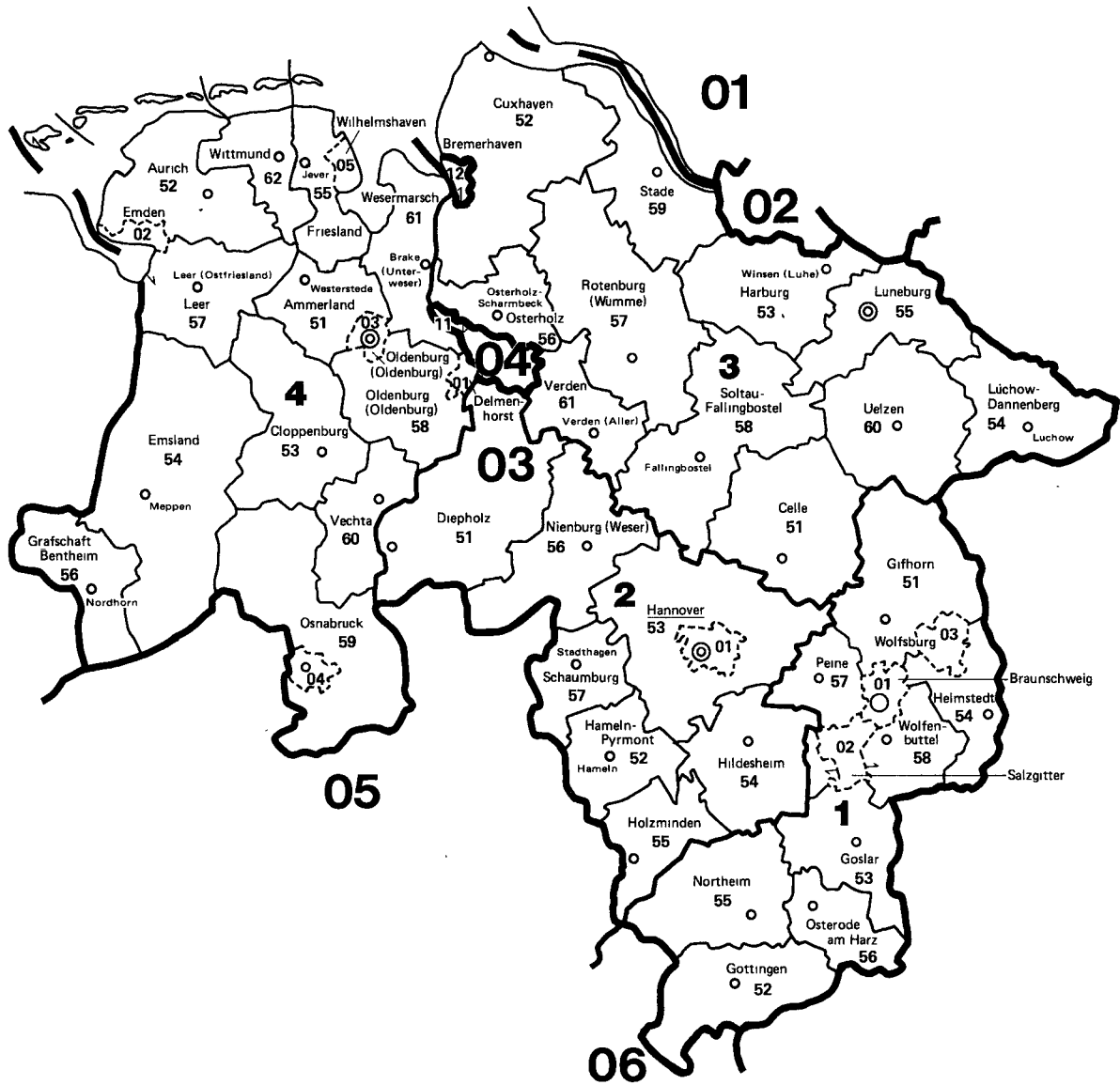
\*) GEBIETSSTAND: 1.1.1981





# 03 NIEDERSACHSEN UND 04 BREMEN

Verwaltungsgrenzen nach dem Stand vom 31. 12. 1980



Schlüsselnummern und Namen der Regierungsbezirke

(In der Karte jeweils nur die Schlüsselnummer)

- 1 Braunschweig
- 2 Hannover
- 3 Lüneburg
- 4 Weser-Ems

Schlüsselnummern Grenzen Verwaltungssitze<sup>1)</sup>

Land:	<b>03</b>		Hannover
Regierungsbezirk:	<b>1</b>		
Landkreis:	<b>51</b>		
Kreisfreie Stadt:	<b>01</b>		

<sup>1)</sup> Verwaltungssitze der Kreise sind nur benannt, wenn sie nicht mit dem Namen des Kreises übereinstimmen.



3 GEMEINDEN IN SYSTEMATISCHER ORDNUNG MIT SCHLUESSELNUMMER, FLAECHE, WOHNBEVOELKERUNG,  
BEVOELKERUNGSDICHTE UND POSTLEITZAHL AM 31.12.1980\*)

SCHLUESSEL- NUMMER	LAND, REG.-BEZIRK, KREIS, GEMEINDE	FLAECHE KM <sup>2</sup>	BEVOEL- KERUNG	BEV. DICHTE JE KM <sup>2</sup>	POST- LEIT ZAHL
03	LAND NIEDERSACHSEN				
03 1	REG.-BEZ. BRAUNSCHWEIG				
03 1 01 000	BRAUNSCHWEIG, STADT	191,99	261 141	1 360	3300
03 1 02 000	SALZGITTER, STADT	223,89	113 600	507	3320
03 1 03 000	WOLFSBURG, STADT	203,57	125 935	619	3180
03 1 51	GIFHORN				
	SITZ: GIFHORN, STADT				
03 1 51 001	ADENBUETTEL	15,70	1 047	67	3171
03 1 51 002	BARWEDEL	19,76	773	39	3181
03 1 51 003	BERGFELD	10,60	604	57	3181
03 1 51 004	BOKENSDORF	14,47	512	35	3171
03 1 51 005	BROME	36,63	2 522	69	3121
03 1 51 006	CALBERLAH	27,60	3 375	122	3171
03 1 51 007	DEDELSTORF	75,96	1 354	18	3122
03 1 51 008	EHRA-LESSIEN	56,03	1 292	23	3181
03 1 51 009	GIFHORN, STADT	104,81	33 154	316	3170
03 1 51 010	GROSS OESINGEN	57,43	1 488	26	3121
03 1 51 011	HANKENSBUETTEL	34,72	3 642	105	3122
03 1 51 012	HILLERSE	24,07	1 673	70	3171
03 1 51 013	ISENBUETTEL	18,60	2 772	149	3172
03 1 51 014	JEMBEKE	14,55	1 157	80	3181
03 1 51 015	LEIFERDE	27,88	2 994	107	3175
03 1 51 016	MEINE	38,76	4 882	126	3174
03 1 51 017	MEINERSEN	53,39	4 937	92	3176
03 1 51 018	MUEDEN (ALLER)	66,84	4 054	61	3173
03 1 51 019	OBEPNHOLZ	37,82	933	25	3122
03 1 51 020	OSLOSS	7,63	1 429	187	3171
03 1 51 021	PARSAU	29,30	1 348	46	3181
03 1 51 022	RIBBESBUETTEL	24,50	1 496	61	3171
03 1 51 023	POETGESBUETTEL	10,83	1 233	114	3171
03 1 51 024	RUEHEN	30,89	2 790	90	3181
03 1 51 025	SASSENBURG	88,45	6 734	76	3177
03 1 51 026	SCHOENWOERDE	17,76	744	42	3121
03 1 51 027	SCHWUELPER	20,87	4 802	230	3301
03 1 51 028	SPRAKENSEHL	83,82	1 261	15	3101
03 1 51 029	STEINHORST	57,77	1 364	24	3101
03 1 51 030	TAPPENBECK	5,11	797	156	3181
03 1 51 031	TIDDISCHE	16,75	856	51	3181
03 1 51 032	TUELAU	23,41	1 154	49	3121
03 1 51 033	UMMERN	40,32	1 022	25	3101
03 1 51 034	VORDORF	19,20	2 197	114	3171
03 1 51 035	WAGENHOFF	4,32	765	177	3171
03 1 51 036	WAHRENHOLZ	57,51	2 072	36	3126
03 1 51 037	WASBUETTEL	6,48	1 181	182	3171
03 1 51 038	WESENDORF	31,23	2 826	90	3125
03 1 51 039	WEYHAUSEN	7,99	2 386	299	3171
03 1 51 040	WITTINGEN, STADT	224,96	11 706	52	3120
03 1 51 501	GIEBEL, GEMFR. GEBIET	10,36	-	-	-
03 1 51	ZUSAMMEN:	1 555,08	123 328	79	X
03 1 52	GOETTINGEN				
	SITZ: GOETTINGEN, STADT				
03 1 52 001	ADELEBSEN, FLECKEN	75,85	7 108	94	3404
03 1 52 002	BILSHAUSEN	8,47	2 342	277	3411
03 1 52 003	BODENSEE	7,46	604	81	3429
03 1 52 004	BOVENDEN, FLECKEN	63,45	13 267	209	3406
03 1 52 005	BUEHREN	13,99	542	39	3402
03 1 52 006	DRANSFELD, STADT	28,75	3 593	125	3402
03 1 52 007	DUDERSTADT, STADT	95,60	22 846	239	3428
03 1 52 008	EBERGOETZEN	19,68	1 631	83	3401
03 1 52 009	FRIEDLAND	75,66	6 946	92	3403
03 1 52 010	GIEBOLDEHAUSEN, FLECKEN	19,85	2 946	148	3416
03 1 52 011	GLEICHEN	128,91	8 751	68	3407
03 1 52 012	GOETTINGEN, STADT	116,78	129 656	1 110	3400
03 1 52 013	JUEHNDE	24,49	907	37	3402
03 1 52 014	KREBECK	12,27	1 039	85	3429
03 1 52 015	LANDOLFSHAUSEN	16,22	1 091	67	3401
03 1 52 016	MUENDEN, STADT	121,11	25 539	211	3510
03 1 52 017	NIEMETAL	28,50	1 347	47	3402
03 1 52 018	OBERNFELD	10,72	904	84	3429
03 1 52 019	RHUMSPRINGE	9,36	1 978	211	3429
03 1 52 020	ROLLSHAUSEN	11,67	992	85	3429
03 1 52 021	ROSDORF	66,40	9 964	150	3405
03 1 52 022	RUEDERSHAUSEN	9,44	1 140	121	3429
03 1 52 023	SCHEDEM	26,69	2 006	75	3402
03 1 52 024	SEEBURG	13,45	1 212	90	3401
03 1 52 025	SEULINGEN	11,08	1 275	115	3401
03 1 52 026	STAUFENBERG	77,55	8 500	110	3513
03 1 52 027	WAAKE	7,87	1 436	182	3401
03 1 52 028	WOLLBRANDSHAUSEN	6,27	639	102	3429
03 1 52 029	WOLLERSHAUSEN	9,17	542	59	3429
03 1 52	ZUSAMMEN:	1 116,71	260 743	233	X

\*) GEBIETSSTAND: 1.1.1981

3 GEMEINDEN IN SYSTEMATISCHER ORDNUNG MIT SCHLUESSELNUMMER, FLAECHE, WOHNBEVOELKERUNG,  
BEVOELKERUNGSDICHTE UND POSTLEITZAHL AM 31.12.1980\*)

SCHLUESSEL- NUMMER	LAND, REG.-BEZIRK, KREIS, GEMEINDE	FLAECHE KM <sup>2</sup>	BEVOEL- KERUNG	BEV. DICHT JE KM <sup>2</sup>	POST- LEIT ZAHL
03 1 53	GOSLAR				
	SITZ: GOSLAR, STADT				
03 1 53 001	ALTENAU, BERGSTADT	4,54	2 522	556	3396
03 1 53 002	BAD HARZBURG, STADT	65,38	24 924	381	3388
03 1 53 003	BRAUNLAGE, STADT	21,69	7 140	329	3389
03 1 53 004	CLAUSTHAL-ZELLERFELD, BERGSTADT	33,95	16 270	479	3392
03 1 53 005	GOSLAR, STADT	92,28	52 556	570	3380
03 1 53 006	HAHAUSEN	9,59	950	99	3371
03 1 53 007	LANGELSHEIM, STADT	48,66	14 542	299	3394
03 1 53 008	LIEBENBURG	78,40	9 851	126	3384
03 1 53 009	LUTTER AM BARENBERGE, FLECKEN	33,33	2 588	78	3372
03 1 53 010	SANKT ANDREASBERG, BERGSTADT	9,86	2 990	303	3424
03 1 53 011	SCHULENBERG IM OBERHARZ	1,74	502	289	3396
03 1 53 012	SEESSEN, STADT	101,97	22 395	220	3370
03 1 53 013	VIENENBURG, STADT	71,12	11 637	164	3387
03 1 53 014	WALLMODEN	16,78	1 189	71	3321
03 1 53 015	WILDEMANN, BERGSTADT	3,34	1 416	424	3391
03 1 53 504	HARZ (LANDKREIS GOSLAR), GEMFR. GEBIET	372,19	-	-	-
03 1 53	ZUSAMMEN:	964,82	171 472	178	X
03 1 54	HELMSTEDT				
	SITZ: HELMSTEDT, STADT				
03 1 54 001	BAHRDORF	40,43	1 987	49	3181
03 1 54 002	BEIERSTEDT	9,60	480	50	3339
03 1 54 003	BUEDDENSTEDT	19,51	3 931	201	3333
03 1 54 004	DANNENDORF	12,75	1 676	131	3181
03 1 54 005	FRELLSTEDT	6,13	1 210	197	3331
03 1 54 006	GEVENSLEBEN	15,15	791	52	3339
03 1 54 007	GRAFHORST	9,65	980	102	3181
03 1 54 008	GRASLEBEN	11,17	2 503	224	3332
03 1 54 009	GROSS TWUELPSTEDT	36,27	2 576	71	3181
03 1 54 010	HELMSTEDT, STADT	46,77	26 718	571	3330
03 1 54 011	INGELEBEN	9,07	468	52	3339
03 1 54 012	JERXHEIM	17,46	1 368	78	3339
03 1 54 013	KOENIGSLUTTER AM ELM, STADT	130,52	16 509	126	3308
03 1 54 014	LEHRE	71,47	10 090	141	3306
03 1 54 015	MARIENTAL	6,53	1 196	183	3332
03 1 54 016	MUERENHORST	4,62	497	108	3332
03 1 54 017	RAEBKE	11,35	606	53	3331
03 1 54 018	RENNAU	22,61	698	31	3332
03 1 54 019	SCHOENINGEN, STADT	35,27	15 155	430	3338
03 1 54 020	SOELLINGEN	11,55	827	72	3339
03 1 54 021	SUEPPLINGEN	10,35	1 944	188	3334
03 1 54 022	SUEPPLINGENBURG	14,23	710	50	3331
03 1 54 023	TWIEFFLINGEN	18,78	863	46	3339
03 1 54 024	VELPKE	19,72	3 295	167	3185
03 1 54 025	WARBERG	7,94	1 005	127	3331
03 1 54 026	WOLSDORF	13,16	1 105	84	3331
03 1 54 501	BRUNSLERBERG, GEMFR. GEBIET	4,09	-	-	-
03 1 54 502	HELMSTEDT, GEMFR. GEBIET	18,72	-	-	-
03 1 54 503	KOENIGSLUTTER, GEMFR. GEBIET	8,90	-	-	-
03 1 54 504	MARIENTAL, GEMFR. GEBIET	15,81	-	-	-
03 1 54 505	NEUHAUS IV, GEMFR. GEBIET	1,67	-	-	-
03 1 54 506	SCHOENINGEN, GEMFR. GEBIET	11,97	-	-	-
03 1 54	ZUSAMMEN:	673,22	99 188	147	X
03 1 55	NORTHEIM				
	SITZ: NORTHEIM, STADT				
03 1 55 001	BAD GANDERSHEIM, STADT	90,40	11 381	126	3353
03 1 55 002	BODENFELDE, FLECKEN	19,91	4 055	204	3417
03 1 55 003	DASSEL, STADT	112,95	12 237	108	3354
03 1 55 004	EINBECK, STADT	165,79	28 867	174	3352
03 1 55 005	HARDEGSEN, STADT	83,79	7 552	90	3414
03 1 55 006	KALEFELD	84,10	7 352	87	3355
03 1 55 007	KATLENBURG-LINDAU	71,45	7 502	105	3411
03 1 55 008	KREIENSEN	65,18	8 374	128	3350
03 1 55 009	MORINGEN, STADT	82,15	7 110	87	3413
03 1 55 010	NOERTEN-HARDENBERG, FLECKEN	54,03	8 321	154	3412
03 1 55 011	NORTHEIM, STADT	145,45	32 170	221	3410
03 1 55 012	USLAR, STADT	113,39	16 404	145	3418
03 1 55 501	SOLLING (LANDKREIS NORTHEIM), GEMFR. GEB.	177,51	-	-	-
03 1 55	ZUSAMMEN:	1 266,10	151 325	120	X
03 1 56	OSTERODE AM HARZ				
	SITZ: OSTERODE AM HARZ, STADT				
03 1 56 001	BAD GRUND (HARZ), BERGSTADT	7,12	3 248	456	3362
03 1 56 002	BAD LAUTERBERG IM HARZ, STADT	41,54	13 953	336	3422
03 1 56 003	BAD SACHSA, STADT	33,13	8 478	256	3423
03 1 56 004	BADENHAUSEN	7,41	2 056	277	3363
03 1 56 005	EISDORF	10,55	1 735	164	3363
03 1 56 006	ELBINGERODE	5,62	448	80	3421
03 1 56 007	GITTELDE, FLECKEN	12,55	2 317	185	3363
03 1 56 008	HATTORF AM HARZ	29,15	4 074	140	3415
03 1 56 009	HERZBERG AM HARZ, STADT	71,94	16 184	225	3420
03 1 56 010	HOERDEN	7,81	1 074	138	3421
03 1 56 011	OSTERODE AM HARZ, STADT	102,37	28 349	277	3360
03 1 56 012	WALKENRIED	12,91	2 460	191	3425

\*) GEBIETSSTAND: 1.1.1981

3 GEMEINDEN IN SYSTEMATISCHER ORDNUNG MIT SCHLUESSELNUMMER, FLAECHE, WOHNBEVOELKERUNG,  
BEVOELKERUNGSDICHTE UND POSTLEITZAHL AM 31.12.1980\*)

SCHLUESSEL- NUMMER	LAND, REG.-BEZIRK, KREIS, GEMEINDE	FLAECHE KM <sup>2</sup>	BEVOEL- KERUNG	BEV. DICHT JE KM <sup>2</sup>	POST- LEIT ZAHL
03 1 56 013	WIEDA	6,53	1 996	306	3426
03 1 56 014	WINDHAUSEN	3,54	1 193	337	3362
03 1 56 015	WULFTEN	14,81	1 977	133	3411
03 1 56 016	ZORGE	2,20	1 666	757	3421
03 1 56 501	HARZ (LANDKREIS OSTERODE AM HARZ), GEMFR. GEBIET	267,47	-	-	-
03 1 56	ZUSAMMEN:	636,65	91 208	143	X
03 1 57	PEINE				
	SITZ: PEINE, STADT				
03 1 57 001	EDEMISSEN	103,56	10 238	99	3155
03 1 57 002	HOHENHAMELN	69,41	8 031	116	3164
03 1 57 003	ILSEDE	28,98	12 157	419	3152
03 1 57 004	LAHSTEDT	43,50	9 776	225	3153
03 1 57 005	LENGEDE	35,05	9 867	282	3325
03 1 57 006	PEINE, STADT	118,96	47 591	400	3150
03 1 57 007	VECHELDE	74,85	12 764	171	3303
03 1 57 008	WENDEBURG	65,33	8 200	126	3304
03 1 57	ZUSAMMEN:	539,64	118 624	220	X
03 1 58	WOLFENBUETTEL				
	SITZ: WOLFENBUETTEL, STADT				
03 1 58 001	ACHIM	15,81	667	42	3344
03 1 58 002	BADDECKENSTEDT	20,46	2 984	146	3326
03 1 58 003	ROERSSUM	14,77	2 269	154	3344
03 1 58 004	BURGDORF	24,06	2 238	93	3321
03 1 58 005	CRAMME	12,40	890	72	3344
03 1 58 006	CREMLINGEN	59,26	11 236	190	3302
03 1 58 007	DAHLUM	15,12	791	52	3307
03 1 58 008	DENKTE	18,15	2 025	112	3341
03 1 58 009	DETTUM	17,16	1 293	75	3305
03 1 58 010	DORSTADT	10,36	693	67	3344
03 1 58 011	ELRE	16,71	1 385	113	3321
03 1 58 012	ERKERODE	13,34	908	68	3305
03 1 58 013	EVESSEN	17,55	1 177	67	3305
03 1 58 014	FLOETHE	18,83	1 084	58	3344
03 1 58 015	GIELDE	9,12	841	92	3342
03 1 58 016	HAVERLAH	16,84	1 577	94	3321
03 1 58 017	HEDEPER	15,66	664	42	3341
03 1 58 018	HEERE	15,28	974	64	3321
03 1 58 019	HEININGEN	8,40	689	82	3344
03 1 58 020	HORNBURG, STADT	22,17	2 912	131	3342
03 1 58 021	KISSENBRUECK	6,64	1 114	168	3341
03 1 58 022	KNEITLINGEN	17,56	841	48	3307
03 1 58 023	OHRUM	8,38	696	83	3344
03 1 58 024	REMLINGEN	21,59	1 779	82	3346
03 1 58 025	POKLUM	8,34	614	74	3341
03 1 58 026	SCHLADEN	30,50	5 378	176	3342
03 1 58 027	SCHOEPPENSTEDT, STADT	39,65	5 825	147	3307
03 1 58 028	SEHLDE	20,38	1 064	52	3321
03 1 58 029	SEMMENTEDT	11,71	687	59	3341
03 1 58 030	SICKTE	25,07	4 487	179	3305
03 1 58 031	UEHRDE	24,33	1 192	49	3307
03 1 58 032	VAHLBERG	18,01	876	49	3307
03 1 58 033	VELTHEIM (OHE)	8,64	906	105	3305
03 1 58 034	WERLABURGSDORF	11,96	895	75	3342
03 1 58 035	WINNIGSTEDT	12,05	919	76	3307
03 1 58 036	WITTMAR	4,53	1 170	258	3341
03 1 58 037	WOLFENBUETTEL, STADT	78,43	50 256	641	3340
03 1 58 501	AM GROSSEN RHODE, GEMFR. GEBIET	5,79	-	-	-
03 1 58 502	RAPNSTOFF-WARLE, GEMFR. GEBIET	1,29	-	-	-
03 1 58 503	VOIGTSDAHLUM, GEMFR. GEBIET	5,77	-	-	-
03 1 58	ZUSAMMEN:	722,07	116 496	161	X
03 1	ZUSAMMEN:	8 093,74	1 633 060	202	X
03 2	REG.-BEZ. HANNOVER				
03 2 01 000	HANNOVER, LANDESHAUPTSTADT	204,04	534 451	2 619	3000
03 2 51	DIEPHOLZ				
	SITZ: DIEPHOLZ, STADT				
03 2 51 001	AFFINGHAUSEN	12,20	967	79	2831
03 2 51 002	ASENDORF	58,15	2 849	49	2811
03 2 51 003	BAHRENBORSTEL	31,27	1 143	37	2839
03 2 51 004	BARENBURG, FLECKEN	16,38	1 080	66	2839
03 2 51 005	WARNSTORF, FLECKEN	52,37	5 390	103	2847
03 2 51 006	BARVER	25,90	1 238	48	2841
03 2 51 007	BASSUM, STADT	168,54	14 049	83	2830
03 2 51 008	BORSTEL	30,97	1 366	44	2839
03 2 51 009	BROCKUM	30,57	1 024	33	2841
03 2 51 010	BRUCHHAUSEN-WILSEN, FLECKEN	41,22	4 667	113	2814
03 2 51 011	DICKEL	16,89	509	30	2841
03 2 51 012	DIEPHOLZ, STADT	104,48	14 419	138	2840
03 2 51 013	DREBBER	46,95	2 864	61	2841
03 2 51 014	DRENTWEDE	30,31	1 119	37	2847
03 2 51 015	EHRENBURG	48,95	1 713	35	2831
03 2 51 016	ENGELN	31,19	1 194	38	2814

\*) GEBIETSSTAND: 1.1.1981

3 GEMEINDEN IN SYSTEMATISCHER ORDNUNG MIT SCHLUESSELNUMMER, FLAECHE, WOHNBEVOELKERUNG,  
BEVOELKERUNGSDICHTE UND POSTLEITZAHL AM 31.12.1980\*)

SCHLUESSEL- NUMMER	LAND, REG.-BEZIRK, KREIS, GEMEINDE	FLAECHE KM <sup>2</sup>	BEVOEL- KERUNG	BEV. DICHT JE KM <sup>2</sup>	POST- LEIT ZAHL
03 2 51 017	EYDELSTEDT	76,14	2 245	29	2847
03 2 51 018	FREISTATT	12,53	1 447	115	2839
03 2 51 019	HEMSLOH	26,73	680	25	2841
03 2 51 020	HUEDE	24,46	877	36	2844
03 2 51 021	KIRCHDORF	47,74	1 722	36	2839
03 2 51 022	LEMPRUCH	22,68	869	38	2841
03 2 51 023	LFMFOEPDE, FLECKEN	6,95	2 183	314	2844
03 2 51 024	MAASEN	18,69	519	28	2839
03 2 51 025	MARL	9,84	721	73	2844
03 2 51 026	MARTFELD	34,84	2 306	66	2811
03 2 51 027	MELLINGHAUSEN	24,38	1 077	44	2839
03 2 51 028	NEUENKIRCHEN	14,66	682	47	2831
03 2 51 029	QUERNHEIM	6,25	410	66	2844
03 2 51 030	REHMEN	33,39	1 575	47	2851
03 2 51 031	SCHOLEN	20,40	860	42	2831
03 2 51 032	SCHWAFOERDEN	26,45	1 417	54	2831
03 2 51 033	SCHWARME	24,22	1 941	80	2811
03 2 51 034	SIEDENBURG, FLECKEN	14,22	1 086	76	2839
03 2 51 035	STAFFHORST	14,61	604	41	2839
03 2 51 036	STFMSHORN	8,84	625	71	2844
03 2 51 037	STUHR	81,24	26 418	325	2805
03 2 51 038	SUDWALDE	26,66	1 077	40	2831
03 2 51 039	SUESTEDT	36,99	1 395	38	2814
03 2 51 040	SULINGEN, STADT	110,60	11 261	102	2838
03 2 51 041	SYKE, STADT	127,78	18 292	143	2808
03 2 51 042	TWISTRINGEN, STADT	114,21	11 234	98	2832
03 2 51 043	VARREL	43,83	1 523	35	2839
03 2 51 044	WAGENFELD	117,35	7 163	61	2841
03 2 51 045	WFHRBLECK	27,92	831	30	2839
03 2 51 046	WETSCHEN	24,99	1 327	53	2841
03 2 51 047	WEYHE	60,19	22 890	380	2803
03 2 51	ZUSAMMEN:	1 986,12	182 850	92	x
03 2 52	HAMELN-PYRMONT				
	SITZ: HAMELN, STADT				
03 2 52 001	AERZEN, FLECKEN	105,34	11 035	105	3251
03 2 52 002	BAD MUENDER AM DEISTER, STADT	107,68	19 743	183	3252
03 2 52 003	BAD PYRMONT, STADT	61,49	21 847	355	3280
03 2 52 004	COPPENBRUEGGE, FLECKEN	89,81	7 876	88	3256
03 2 52 005	EMMERTHAL	114,94	10 996	96	3254
03 2 52 006	HAMELN, STADT	102,31	58 390	571	3250
03 2 52 007	HESSISCH OLDENDORF, STADT	120,34	17 911	149	3253
03 2 52 008	SALZHEMMENDORF, FLECKEN	94,31	11 014	117	3216
03 2 52	ZUSAMMEN:	795,92	158 812	200	x
03 2 53	HANNOVER				
	SITZ: HANNOVER, STADT				
03 2 53 001	BAPSINGHAUSEN, STADT	102,56	32 962	321	3013
03 2 53 002	BURGDORF, STADT	112,23	28 196	251	3167
03 2 53 003	BURGWEDEL	151,70	18 573	122	3006
03 2 53 004	GARBSEN, STADT	79,25	57 522	726	3008
03 2 53 005	GEHRDEN, STADT	43,06	11 974	278	3007
03 2 53 006	HEMMINGEN	31,42	16 186	515	3005
03 2 53 007	ISERNHAGEN	59,72	59 722	321	3004
03 2 53 008	LAATZEN, STADT	31,62	34 920	1 104	3014
03 2 53 009	LANCENHAGEN, STADT	72,19	45 764	648	3012
03 2 53 010	LEHRTE, STADT	126,76	38 371	303	3160
03 2 53 011	NEUSTADT AM RIEBENBERGE, STADT	357,34	38 226	107	3057
03 2 53 012	PATTENSEN, STADT	66,79	13 440	201	3017
03 2 53 013	RONNENBERG, STADT	37,83	19 039	503	3003
03 2 53 014	SEELZE, STADT	54,00	30 336	562	3016
03 2 53 015	SEPNDE	104,82	18 178	173	3163
03 2 53 016	SPRINGE, STADT	159,74	30 368	190	3257
03 2 53 017	UETZE	140,28	17 052	122	3162
03 2 53 018	WEDEMARK	173,14	23 530	136	3002
03 2 53 019	WENNIGSEN (DEISTER)	53,77	12 623	235	3015
03 2 53 020	WUNSTORF, STADT	125,59	37 676	300	3050
03 2 53	ZUSAMMEN:	2 083,81	545 100	262	x
03 2 54	HILDESHEIM				
	SITZ: HILDESHEIM, STADT				
03 2 54 001	ADENSTEDT	18,63	1 069	57	3226
03 2 54 002	ALFELD (LEINE), STADT	72,85	23 406	321	3220
03 2 54 003	ALGERMISSEN	35,60	6 830	192	3201
03 2 54 004	ALMSTEDT	9,91	1 012	102	3221
03 2 54 005	BAD SALZDET FURTH, STADT	67,08	14 017	209	3202
03 2 54 006	BANTELN	7,51	1 632	217	3211
03 2 54 007	BETHELN	17,55	1 116	64	3211
03 2 54 008	BOCKENEM, STADT	109,33	11 075	101	3205
03 2 54 009	BRUEGGEN	12,19	1 033	85	3211
03 2 54 010	DESPETAL	15,03	1 516	101	3211
03 2 54 011	DIEKHOLZEN	29,36	6 848	233	3201
03 2 54 012	EBERHOLZEN	12,18	681	56	3226
03 2 54 013	EIME, FLECKEN	21,93	2 908	133	3211
03 2 54 014	ELZE, STADT	47,55	9 524	200	3210
03 2 54 015	EVERODE	6,10	519	85	3221
03 2 54 016	FREDEN (LEINE)	17,78	3 583	202	3222
03 2 54 017	GIESEN	33,91	8 659	255	3208

\*) GEBIETSSTAND: 1.1.1981

3 GEMEINDEN IN SYSTEMATISCHER ORDNUNG MIT SCHLUESSELNUMMER, FLAECHE, WOHNBEVOELKERUNG,  
BEVOELKERUNGSDICHTE UND POSTLEITZAHL AM 31.12.1980<sup>\*)</sup>

SCHLUESSEL- NUMMER	LAND, REG.-BEZIRK, KREIS, GEMEINDE	FLAECHE KM <sup>2</sup>	BEVOEL- KERUNG	BEV. DICHTE JE KM <sup>2</sup>	POST- LEIT ZAHL
03 2 54 018	GRONAU (LEINE), STADT	20,72	5 171	250	3212
03 2 54 019	HARBARNSEN	7,63	699	92	3221
03 2 54 020	HARSUM	49,85	10 597	213	3207
03 2 54 021	HILDESHEIM, STADT	92,93	102 619	1 104	3200
03 2 54 022	HOLLE	61,09	6 379	104	3201
03 2 54 023	LAMSPRINGE, FLECKEN	23,30	3 245	139	3206
03 2 54 024	LANDWEHR	12,96	741	57	3221
03 2 54 025	NEUHOF	10,30	551	53	3201
03 2 54 026	NORDSTEMMEN	60,07	12 352	206	3204
03 2 54 027	RHEDEN	15,14	1 330	88	3211
03 2 54 028	SARSTEDT, STADT	43,16	16 915	392	3203
03 2 54 029	SCHELLERTEN	80,01	8 468	106	3209
03 2 54 030	SEHLEM	12,72	1 001	79	3201
03 2 54 031	SIBBESSE	17,70	2 629	149	3226
03 2 54 032	SOEHLDE	57,06	7 742	136	3201
03 2 54 033	WESTFELD	13,37	894	67	3226
03 2 54 034	WINZENCURG	16,65	970	58	3221
03 2 54 035	WOLTERSHAUSEN	16,43	946	58	3221
03 2 54	ZUSAMMEN:	1 145,58	278 677	243	X
03 2 55	HOLZMINDEN				
	SITZ: HOLZMINDEN, STADT				
03 2 55 001	ARHOLZEN	5,33	534	100	3457
03 2 55 002	BEVERN, FLECKEN	33,20	4 761	143	3454
03 2 55 003	BODENWERDEP, STADT	28,82	6 125	213	3452
03 2 55 004	BOFFZEN	8,04	3 131	389	3474
03 2 55 005	BREVOERDE	13,59	839	62	3453
03 2 55 006	COPPENGRABE	3,17	764	241	3221
03 2 55 007	DEENSEN	11,02	1 700	154	3457
03 2 55 008	DELLIGSEN, FLECKEN	36,00	9 635	268	3223
03 2 55 009	DERENTAL	9,23	734	80	3471
03 2 55 010	DIELMISSEN	7,46	971	130	3451
03 2 55 011	DUINGEN, FLECKEN	30,75	3 083	100	3225
03 2 55 012	EIMEN	16,32	1 114	68	3456
03 2 55 013	ESCHERSHAUSEN, STADT	23,87	4 427	185	3456
03 2 55 014	FUERSTENBERG	3,22	1 318	409	3476
03 2 55 015	GOLMBACH	15,86	1 197	75	3451
03 2 55 016	HALLE	28,73	1 775	62	3451
03 2 55 017	HEHLEN	21,59	2 393	111	3452
03 2 55 018	HEINADE	9,07	1 080	119	3457
03 2 55 019	HEINSEN	18,63	1 000	54	3451
03 2 55 020	HEYEN	8,30	606	73	3452
03 2 55 021	HOLENBERG	7,36	482	65	3451
03 2 55 022	HOLZEN	6,61	689	104	3456
03 2 55 023	HOLZMINDEN, STADT	88,24	22 218	252	3450
03 2 55 024	HOYERSHAUSEN	15,29	649	42	3221
03 2 55 025	KIRCHBRAK	18,42	1 242	67	3452
03 2 55 026	LAUFENFOERDE, FLECKEN	17,21	2 743	159	3471
03 2 55 027	LENNE	5,65	830	147	3457
03 2 55 028	LUEERDISSEN	6,89	632	92	3451
03 2 55 029	MARIENHAGEN	6,23	1 053	169	3221
03 2 55 030	NEGENBORN	9,87	866	88	3451
03 2 55 031	OTTENSTEIN, FLECKEN	32,82	1 262	38	3251
03 2 55 032	PEGESTORF	8,32	579	70	3452
03 2 55 033	POLLE, FLECKEN	21,20	1 395	66	3453
03 2 55 034	STADTOLDENDORF, STADT	24,85	6 319	254	3457
03 2 55 035	VAHLBRUCH	14,19	555	39	3453
03 2 55 036	WANGELNSTEDT	15,15	695	46	3457
03 2 55 037	WEENZEN	4,15	517	125	3221
03 2 55 501	BOFFZEN, GEMFR. GEBIET	23,40	-	-	-
03 2 55 502	EIMEN, GEMFR. GEBIET	12,91	-	-	-
03 2 55 503	ESCHERSHAUSEN, GEMFR. GEBIET	4,92	-	-	-
03 2 55 504	GRUENENPLAN, GEMFR. GEBIET	22,72	-	-	-
03 2 55 505	HOLZMINDEN, GEMFR. GEBIET	15,01	-	-	-
03 2 55 506	MERXHAUSEN, GEMFR. GEBIET	22,50	-	-	-
03 2 55 508	WENZEN, GEMFR. GEBIET	15,84	-	-	-
03 2 55	ZUSAMMEN:	751,95	89 913	120	X
03 2 56	NIENBURG (WESER)				
	SITZ: NIENBURG (WESER), STADT				
03 2 56 001	BALGE	33,08	1 744	53	3071
03 2 56 002	BINNEN	24,80	984	40	3071
03 2 56 003	BUECKEN, FLECKEN	32,33	2 062	64	2811
03 2 56 004	DIEPENAU, FLECKEN	69,96	3 764	54	3079
03 2 56 005	DRANKENBURG, FLECKEN	11,72	1 608	137	3071
03 2 56 006	ESTORF	19,78	1 648	83	3071
03 2 56 007	EYSTRUP	24,05	2 746	114	2813
03 2 56 008	GANDESBERGEN	6,97	494	71	2813
03 2 56 009	HAEMELHAUSEN	9,02	577	64	2813
03 2 56 010	HASSEL	17,59	1 569	89	2813
03 2 56 011	HASSBERGEN	17,07	1 143	67	3071
03 2 56 012	HEEMSEN	39,37	1 416	36	3071
03 2 56 013	HILGERMISSEN	54,20	2 267	42	2812
03 2 56 014	HOYA, STADT	8,42	3 751	445	2812
03 2 56 015	HOYERHAGEN	22,64	971	43	2812
03 2 56 016	HUSUM	39,81	1 983	50	3071
03 2 56 017	LANDESBERGEN	41,92	2 612	62	3076
03 2 56 018	LEESE	29,65	1 747	59	3071
03 2 56 019	LIEBENAU, FLECKEN	22,94	3 267	142	3073
03 2 56 020	LINSBURG	23,54	1 139	48	3071
03 2 56 021	MARKLOHE	32,94	3 664	111	3072

\*) GEBIETSSTAND: 1.1.1981

3 GEMEINDEN IN SYSTEMATISCHER ORDNUNG MIT SCHLUESSELNUMMER, FLAECHE, WOHNBEVOELKERUNG,  
BEVOELKERUNGSDICHTE UND POSTLEITZAHL AM 31.12.1980<sup>\*)</sup>

SCHLUESSEL- NUMMER	LAND, REG.-BEZIRK, KREIS, GEMEINDE	FLAECHE KM <sup>2</sup>	BEVOEL- KERUNG	BEV. DICHT JE KM <sup>2</sup>	POST- LEIT ZAHL
03 2 56 022	NIENBURG (WESER), STADT	64,44	29 884	464	3070
03 2 56 023	PENNIGSEHL	24,19	1 325	55	3071
03 2 56 024	RADDESTORF	41,77	2 114	51	3079
03 2 56 025	REHBURG-LOCCUM, STADT	99,90	9 808	98	3056
03 2 56 026	PODEWALD	60,32	2 301	38	3075
03 2 56 027	ROHRSEN	5,09	802	158	3071
03 2 56 028	SCHWERINGEN	19,40	759	39	2811
03 2 56 029	STEIMBEKE	63,06	1 914	30	3071
03 2 56 030	STEYERBERG, FLECKEN	101,85	5 135	50	3074
03 2 56 031	STOECKSE	38,57	1 331	35	3071
03 2 56 032	STOLZENAU	64,87	5 890	91	3078
03 2 56 033	UCHTE, FLECKEN	90,63	4 696	52	3079
03 2 56 034	WARFEN	81,60	3 564	44	3079
03 2 56 035	WARPE	20,11	759	38	2811
03 2 56 036	WIETZEN	40,41	2 097	52	3071
03 2 56	ZUSAMMEN:	1 398,01	113 535	81	X
03 2 57	SCHAUMBURG				
	SITZ: STADTHAGEN, STADT				
03 2 57 001	AHNSEN	3,43	1 051	306	3061
03 2 57 002	APELERN	24,60	2 422	98	3054
03 2 57 003	AUETAL	62,14	6 322	102	3262
03 2 57 004	AUHAGEN	12,36	1 052	85	3051
03 2 57 005	BAD EILSEN	2,46	2 423	985	3064
03 2 57 006	BAD NENNDORF	23,23	8 505	366	3052
03 2 57 007	BECKENDORF	9,83	1 637	167	3061
03 2 57 008	FUCHHOLZ	1,76	783	445	3061
03 2 57 009	BUECKEBURG, STADT	68,85	20 574	299	3062
03 2 57 010	HAGENPURE, FLECKEN	16,24	3 606	222	3051
03 2 57 011	HASTE	11,13	2 326	209	3051
03 2 57 012	HESSEN	1,90	1 302	685	3064
03 2 57 013	HELPSEN	7,77	1 724	222	3061
03 2 57 014	HESPE	6,48	1 507	233	3061
03 2 57 015	HEUERSSEN	3,97	941	237	3061
03 2 57 016	HOHNHORST	12,00	2 082	174	3051
03 2 57 017	HUELSEDE	15,86	1 139	72	3255
03 2 57 018	LAUENAU, FLECKEN	16,23	3 189	196	3255
03 2 57 019	LAUENHAGEN	9,73	1 266	130	3061
03 2 57 020	LINDHORST	7,88	4 391	557	3067
03 2 57 021	LUEDERSFELD	12,65	1 009	80	3061
03 2 57 022	LUHDEN	4,35	779	179	3061
03 2 57 023	MEERBECK	13,09	1 964	150	3061
03 2 57 024	MESSENKAMP	6,77	846	125	3255
03 2 57 025	NIEDERNWOEHREN	11,06	1 555	141	3066
03 2 57 026	NIENSTAEDT	8,31	4 611	555	3065
03 2 57 027	NORDSEHL	5,97	877	147	3061
03 2 57 028	OBERNKIRCHEN, STADT	32,48	11 001	339	3063
03 2 57 029	POHLE	7,14	861	121	3255
03 2 57 030	POLLHAGEN	12,87	1 232	96	3061
03 2 57 031	PINTELN, STADT	109,03	25 849	237	3260
03 2 57 032	PODENBERG, STADT	15,60	4 587	294	3054
03 2 57 033	SACHSENHAGEN, STADT	15,53	1 757	113	3051
03 2 57 034	SEGGEBRUCH	7,49	1 164	155	3061
03 2 57 035	STADTHAGEN, STADT	60,27	22 704	377	3060
03 2 57 036	SUTHFELD	5,05	1 340	265	3051
03 2 57 037	WIEDENSAHL, FLECKEN	11,71	928	79	3061
03 2 57 038	WOELPINGHAUSEN	18,33	1 586	87	3051
03 2 57	ZUSAMMEN:	675,55	152 892	226	X
03 2	ZUSAMMEN:	9 040,98	2 056 230	227	X
03 3	REG.-BEZ. LUENEBURG				
03 3 51	CELLE				
	SITZ: CELLE, STADT				
03 3 51 001	ADELMEIDSDORF	33,23	1 823	55	3101
03 3 51 002	AHNSBECK	20,59	1 092	53	3101
03 3 51 003	BEEDENPOSTEL	12,56	843	67	3101
03 3 51 004	BERGEN, STADT	163,71	12 255	75	3103
03 3 51 005	BROECKEL	16,12	1 205	75	3101
03 3 51 006	CELLE, STADT	174,91	72 820	416	3100
03 3 51 007	EICKLINGEN	22,73	2 116	93	3101
03 3 51 008	ELDINGEN	56,70	2 112	37	3101
03 3 51 009	ESCHEDE	106,31	3 705	35	3106
03 3 51 010	FASSBERG	101,95	6 544	64	3105
03 3 51 011	HARIGHORST	15,84	834	53	3101
03 3 51 012	HAMBUEHREN	56,67	8 621	152	3101
03 3 51 013	HERMANNSBURG	118,60	7 973	67	3102
03 3 51 014	HOEFER	21,88	928	42	3101
03 3 51 015	HONNE	36,47	1 713	47	3101
03 3 51 016	LACHENDORF	38,18	3 974	104	3101
03 3 51 017	LANGLINGEN	33,30	2 039	61	3101
03 3 51 018	NIENHAGEN	17,56	4 655	265	3101
03 3 51 019	SCHARNHORST	51,84	629	12	3101
03 3 51 020	UNTERLUESS	77,22	4 606	60	3104
03 3 51 021	WATHLINGEN	17,61	4 968	282	3101
03 3 51 022	WIENHAUSEN	40,37	3 016	75	3101
03 3 51 023	WIETZE	62,90	6 532	104	3101
03 3 51 024	WINSEN (ALLER)	155,28	9 477	61	3101

\*) GEBIETSSTAND: 1.1.1981



3 GEMEINDEN IN SYSTEMATISCHER ORDNUNG MIT SCHLUESSELNUMMER, FLAECHE, WOHNBEVOELKERUNG,  
BEVOELKERUNGSDICHTE UND POSTLEITZAHL AM 31.12.1980\*)

SCHLUESSEL- NUMMER	LAND, REG.-BEZIRK, KREIS, GEMEINDE	FLAECHE KM <sup>2</sup>	BEVOEL- KERUNG	BEV. DICHTE JE KM <sup>2</sup>	POST- LEIT ZAHL
03 3 51 501	LOHHEIDE, GEMFR. BEZIRK	91,31	1 180	13	3103
03 3 51	ZUSAMMEN:	1 543,84	165 660	107	x
03 3 52	CUXHAVEN				
	SITZ: CUXHAVEN, STADT				
03 3 52 001	APPELN	14,52	416	29	2855
03 3 52 002	ARMSTORF	39,76	636	16	2171
03 3 52 003	BEDERKESA, FLECKEN	43,17	4 012	93	2852
03 3 52 004	BELUM	38,29	988	26	2179
03 3 52 005	BEVERSTEDT, FLECKEN	51,40	3 427	67	2855
03 3 52 006	BOKEL	20,93	2 273	109	2855
03 3 52 007	BRAMSTEDT	44,85	1 658	37	2851
03 3 52 008	BUELKAU	23,22	1 154	50	2179
03 3 52 009	CADENBERGE	9,36	3 090	330	2175
03 3 52 010	CAPPEL	8,26	674	82	2853
03 3 52 011	CUXHAVEN, STADT	177,85	58 666	330	2190
03 3 52 012	DORUM	24,29	2 489	102	2853
03 3 52 013	DRANGSTEDT	17,03	2 536	149	2852
03 3 52 014	DRIFTSETHE	15,37	469	31	2851
03 3 52 015	ELMLOHE	23,29	742	32	2852
03 3 52 016	FLOEGELN	25,26	653	26	2852
03 3 52 017	FRELSBORG	25,31	672	27	2855
03 3 52 018	GEVERSDORF	21,62	1 102	51	2171
03 3 52 019	HAGEN IM BREMISCHEN	27,18	2 804	103	2851
03 3 52 020	HECHTHAUSEN	30,71	3 334	109	2174
03 3 52 021	HEERSTEDT	18,89	506	27	2855
03 3 52 022	HEMMOOR	45,07	7 673	170	2170
03 3 52 023	HOLLEN	15,57	848	54	2855
03 3 52 024	HOLLNSETH	20,75	809	39	2171
03 3 52 025	IHLIENWORTH	40,29	1 856	46	2179
03 3 52 026	KIRCHWISTEDT	25,07	468	19	2855
03 3 52 027	KOEHLN	26,58	819	31	2852
03 3 52 028	KUEHRSTEDT	25,54	1 072	42	2852
03 3 52 029	LAMSTEDT	52,63	2 875	55	2172
03 3 52 030	LANGEN	125,55	14 919	119	2857
03 3 52 031	LINTIG	47,19	1 183	25	2852
03 3 52 032	LOXSTEDT	156,49	14 471	92	2854
03 3 52 033	LUNESTEDT	17,26	2 225	129	2855
03 3 52 034	MIDLUM	31,08	1 663	54	2853
03 3 52 035	MISSELWARDEN	10,51	514	49	2853
03 3 52 036	MITTELSTENAHE	33,56	617	18	2171
03 3 52 037	MULSUM	8,45	410	49	2853
03 3 52 038	NEUENKIRCHEN	19,65	1 436	73	2179
03 3 52 039	NEUHAUS (OSTE), FLECKEN	9,86	1 632	166	2179
03 3 52 040	NORDHOLZ	65,06	7 317	112	2859
03 3 52 041	NORDLEDA	21,29	1 183	56	2179
03 3 52 042	OBERNBORG	32,72	1 785	55	2171
03 3 52 043	ODISHEIM	13,50	632	47	2179
03 3 52 044	OSTEN	48,00	2 058	43	2176
03 3 52 045	OSTERBRUCH	10,21	533	52	2178
03 3 52 046	OTTERNDORF, STADT	50,05	6 169	123	2178
03 3 52 047	PADINGBUETTEL	9,43	575	61	2853
03 3 52 048	RINGSTEDT	26,16	768	29	2852
03 3 52 049	SANDSTEDT	56,22	1 654	29	2851
03 3 52 050	SCHIFFBORG	113,56	10 457	92	2858
03 3 52 051	STEINAU	36,06	1 076	30	2179
03 3 52 052	STINSTEDT	30,09	581	19	2171
03 3 52 053	STUBBEN	8,59	1 252	146	2855
03 3 52 054	UTHLEDE	15,46	825	53	2851
03 3 52 055	WANNA	53,93	2 247	42	2179
03 3 52 056	WINGST	55,62	3 397	61	2177
03 3 52 057	WREMEN	33,88	1 497	44	2851
03 3 52 058	WULSBUETTEL	38,23	1 359	36	2851
03 3 52	ZUSAMMEN:	2 129,72	193 156	91	x
03 3 53	HARBURG				
	SITZ: WINSEN (LUHE), STADT				
03 3 53 001	APPEL	15,41	1 444	94	2114
03 3 53 002	ASENDORF	14,70	1 408	96	2116
03 3 53 003	BENDESTORF	3,88	1 914	493	2106
03 3 53 004	BRACKEL	13,90	1 506	108	2094
03 3 53 005	BUCHHOLZ IN DER NORDHEIDE, STADT	74,62	28 521	382	2110
03 3 53 006	DOHREN	12,18	657	54	2117
03 3 53 007	DRAGE	30,29	2 348	78	2090
03 3 53 008	DRESTEDT	5,68	593	104	2114
03 3 53 009	EGESTORF	48,69	2 136	44	2115
03 3 53 010	EYENDORF	13,68	945	69	2121
03 3 53 011	GARLSTORF	16,85	804	48	2125
03 3 53 012	GARSTEDT	14,93	987	66	2091
03 3 53 013	GOEDENSTORF	16,54	706	43	2125
03 3 53 014	HALVESBOSTEL	18,13	502	28	2151
03 3 53 015	HANDELOH	26,98	1 637	61	2111
03 3 53 016	HANSTEDT	59,29	4 312	73	2116
03 3 53 017	HARMSTORF	5,97	695	116	2101
03 3 53 018	HEIDENAU	38,70	1 542	40	2111
03 3 53 019	HOLLENSTEDT	21,83	2 053	94	2114
03 3 53 020	JESTEBURG	27,95	5 286	189	2112
03 3 53 021	KAKENSTORF	12,71	917	72	2117
03 3 53 022	KOENIGSMOOR	10,01	479	48	2111
03 3 53 023	MARSCHACHT	26,13	2 527	97	2095
03 3 53 024	MARXEN	13,30	930	70	2091

\*) GEBIETSSTAND: 1.1.1981

3 GEMEINDEN IN SYSTEMATISCHER ORDNUNG MIT SCHLUESSELNUMMER, FLAECHE, WOHNBEVOELKERUNG,  
BEVOELKERUNGSDICHTE UND POSTLEITZAHL AM 31.12.1980<sup>\*)</sup>

SCHLUESSEL- NUMMER	LAND, REG.-BEZIRK, KREIS, GEMEINDE	FLAECHE KM <sup>2</sup>	BEVOEL- KERUNG	BEV. DICHTE JE KM <sup>2</sup>	POST- LEIT ZAHL
03 3 53 025	MOISBURG	11,25	1 470	131	2151
03 3 53 026	NEU WULMSTORF	56,14	12 691	226	2153
03 3 53 027	OTTER	34,14	1 075	31	2111
03 3 53 028	REGESPOSTEL	16,27	750	46	2151
03 3 53 029	ROSENGARTEN	63,62	10 852	171	2107
03 3 53 030	SALZHAUSEN	34,71	3 038	88	2125
03 3 53 031	SEEVETAL	105,11	36 059	343	2105
03 3 53 032	STELLE	39,06	8 953	229	2093
03 3 53 033	TESPE	24,86	2 922	118	2121
03 3 53 034	TOPPENSTEDT	29,09	1 666	57	2096
03 3 53 035	TOSTEDT	48,22	10 004	207	2117
03 3 53 036	UNDELOH	48,15	855	18	2111
03 3 53 037	VIERHOEFEN	13,92	752	54	2091
03 3 53 038	WELLE	19,91	955	48	2111
03 3 53 039	WENZENDORF	21,49	913	42	2114
03 3 53 040	WINSEN (LÜHE), STADT	108,97	25 477	234	2090
03 3 53 041	WISTEDT	18,48	1 301	70	2117
03 3 53 042	WULFSEN	8,41	1 235	147	2091
03 3 53	ZUSAMMEN:	1 244,15	185 817	149	x
03 3 54	LUECHOW-DANNENBERG				
	SITZ: LUECHOW, STADT				
03 3 54 001	BERGEN (DUMME)	25,47	1 560	61	3134
03 3 54 002	CLENZE	71,75	2 320	32	3132
03 3 54 003	DAMNATZ	16,25	351	22	3139
03 3 54 004	DANNENBERG (ELBE), STADT	76,26	8 091	106	3138
03 3 54 005	GAPTOW, FLECKEN	28,27	1 169	41	3136
03 3 54 006	GOEHRDE	40,58	621	15	3139
03 3 54 007	GORLEGEN	21,25	644	30	3131
03 3 54 008	GUSBORN	48,30	1 332	28	3139
03 3 54 009	HITZACKER, STADT	58,44	4 373	80	3139
03 3 54 010	HOFBECK	19,39	700	36	3131
03 3 54 011	JAMELN	35,82	1 207	34	3139
03 3 54 012	KAPWITZ	31,64	717	23	3139
03 3 54 013	KUESTEN	41,25	1 301	32	3131
03 3 54 014	LANGENDORF	40,86	728	18	3139
03 3 54 015	LEMGOW	64,10	1 506	23	3131
03 3 54 016	LÜCKAU	22,18	729	33	3131
03 3 54 017	LUEBBOW	19,32	774	40	3131
03 3 54 018	LUECHOW, STADT	89,10	9 125	102	3130
03 3 54 019	NEU DARCHAU	22,64	1 311	58	3139
03 3 54 020	PREZELLE	41,52	548	13	3131
03 3 54 021	SCHNACKENBURG, STADT	23,92	850	36	3131
03 3 54 022	SCHNEGA	53,86	1 629	30	3133
03 3 54 023	TREBEL	66,31	1 072	16	3131
03 3 54 024	WADDEWEITZ	48,79	1 009	21	3131
03 3 54 025	WOLTERSDOFF	27,90	910	33	3131
03 3 54 026	WUSTROW, STADT	29,99	2 429	81	3131
03 3 54 027	ZERNISEN	51,55	1 520	29	3139
03 3 54 501	GAPTOW, GEMFR. GEBIET	50,86	-	-	-
03 3 54 502	GOEHRDE, GEMFR. GEBIET	51,78	-	-	-
03 3 54	ZUSAMMEN:	1 219,35	48 825	40	x
03 3 55	LUENERBURG				
	SITZ: LUENERBURG, STADT				
03 3 55 001	ADENDORF	16,08	7 460	464	2126
03 3 55 002	AMELINGHAUSEN	27,22	2 529	93	2124
03 3 55 003	ARTLENBURG	11,82	1 195	101	2121
03 3 55 004	BARDOWICK, FLECKEN	23,24	4 301	185	2123
03 3 55 005	BARFENDORF	9,23	989	107	2121
03 3 55 006	BARNSTEIT	19,71	699	35	2121
03 3 55 007	BARUM	9,78	1 132	116	2123
03 3 55 008	PETZENDORF	32,59	887	27	2121
03 3 55 009	BLECKEDE, STADT	124,75	7 730	62	2122
03 3 55 010	BOITZE	25,40	461	18	2121
03 3 55 011	BRIETLINGEN	19,75	1 845	93	2121
03 3 55 012	DAHLEN	16,98	844	50	2121
03 3 55 013	DAHLENBURG, FLECKEN	49,84	3 167	64	2121
03 3 55 014	DEUTSCH EVERN	11,16	2 718	244	2121
03 3 55 015	EHEM	10,71	734	69	2127
03 3 55 016	EMBESEN	22,64	1 871	83	2121
03 3 55 017	HANDORF	9,74	942	97	2091
03 3 55 018	HITTBERGEN	14,64	639	44	2059
03 3 55 019	HOHNSTORF (ELBE)	10,20	1 944	191	2059
03 3 55 020	KIRCHGELLERSEN	19,99	1 323	66	2121
03 3 55 021	LUEDERSBURG	18,85	497	26	2127
03 3 55 022	LUENERBURG, STADT	70,30	62 225	885	2120
03 3 55 023	MECHTERSEN	14,41	571	40	2121
03 3 55 024	MELBECK	16,17	2 002	124	2121
03 3 55 025	NAHRENDORF	44,03	1 421	32	2121
03 3 55 026	NEETZE	26,84	1 856	69	2121
03 3 55 027	OLBENDORF (LÜHE)	32,68	865	26	2124
03 3 55 028	RADBRUCH	22,53	1 325	59	2091
03 3 55 029	REHLINGEN	65,92	524	8	2124
03 3 55 030	REINSTORF	30,29	1 053	35	2121
03 3 55 031	REFFENSTEDT	14,77	4 040	274	2121
03 3 55 032	RULLSTORF	22,82	1 180	52	2127
03 3 55 033	SCHARNEBECK	26,85	2 174	81	2127
03 3 55 034	SODERSTORF	35,82	1 185	33	2121
03 3 55 035	SUEDERGELLERSEN	18,46	1 011	55	2121
03 3 55 036	THOMASBURG	26,66	997	37	2121

\*) GEBIETSSTAND: 1.1.1981

3 GEMEINDEN IN SYSTEMATISCHER ORDNUNG MIT SCHLUESSELNUMMER, FLAECHE, WOHNBEVOELKERUNG,  
BEVOELKERUNGSDICHTE UND POSTLEITZAHL AM 31.12.1980<sup>\*)</sup>

SCHLUESSEL- NUMMER	LAND, REG.-BEZIRK, KREIS, GEMEINDE	FLAECHE KM <sup>2</sup>	BEVOEL- KERUNG	BEV. DICHTE JE KM <sup>2</sup>	POST- LEIT ZAHL
03 3 55 037	TOSTERGLOPE	19,52	692	35	2121
03 3 55 038	VASTORF	21,85	721	33	2121
03 3 55 039	VOEGELSEN	8,26	1 901	230	2121
03 3 55 040	WENDISCH EVERN	14,86	1 127	76	2121
03 3 55 041	WESTERGELLERSEN	20,39	848	42	2121
03 3 55 042	WITTORF	11,99	889	74	2123
03 3 55	ZUSAMMEN:	1 069,74	132 514	124	x
03 3 56	OSTERHOLZ				
	SITZ: OSTERHOLZ-SCHARMBECK, STADT				
03 3 56 001	AXSTEDT	10,70	1 439	134	2861
03 3 56 002	GRASBERG	55,27	5 937	107	2801
03 3 56 003	HAMBEPGEN	30,28	4 465	147	2864
03 3 56 004	HOLSTE	35,35	758	21	2864
03 3 56 005	LILIENTHAL	72,05	15 843	220	2804
03 3 56 006	LUEBBERSTEDT	12,32	619	50	2864
03 3 56 007	OSTERHOLZ-SCHARMBECK, STADT	146,89	23 632	161	2860
03 3 56 008	RITTERHUDE	32,83	12 714	387	2863
03 3 56 009	SCHWANWEDE	132,16	17 629	133	2822
03 3 56 010	VOLLERSODE	46,36	2 817	61	2864
03 3 56 011	WORPSWEDE	76,13	8 049	106	2862
03 3 56	ZUSAMMEN:	650,34	93 902	144	x
03 3 57	ROTENBURG (WUEMME)				
	SITZ: ROTENBURG (WUEMME), STADT				
03 3 57 001	AHAUSEN	34,40	1 375	40	2724
03 3 57 002	ALFSTEDT	16,22	832	51	2740
03 3 57 003	ANDERLINGEN	35,67	916	26	2743
03 3 57 004	BASDAHL	32,33	1 295	40	2740
03 3 57 005	BOETERSEN	19,84	855	43	2724
03 3 57 006	BOTHEL	16,76	1 796	107	2725
03 3 57 007	BREDDORF	36,45	1 156	32	2733
03 3 57 008	BREMVEROEDE, STADT	150,10	17 819	119	2740
03 3 57 009	BROCKEL	25,10	1 096	44	2725
03 3 57 010	BUELSTEDT	25,54	705	28	2733
03 3 57 011	DEINSTEDT	20,19	621	31	2743
03 3 57 012	EBERSDORF	28,83	952	33	2740
03 3 57 013	ELSDORF	49,01	1 669	34	2730
03 3 57 014	FARVEN	25,44	699	27	2743
03 3 57 015	FINTEL	36,08	2 007	56	2721
03 3 57 016	GNAPRENBURG	123,01	8 757	71	2742
03 3 57 017	GROSS MECKELSEN	12,34	490	40	2732
03 3 57 018	GYHUM	48,43	2 014	42	2730
03 3 57 019	HAMERSEN	13,62	482	35	2732
03 3 57 020	HASSENDORF	11,66	921	79	2724
03 3 57 021	HEESLINGEN	82,29	4 100	50	2730
03 3 57 022	HELLWEGE	27,44	932	34	2724
03 3 57 023	HELVESIEK	21,78	613	28	2727
03 3 57 024	HENSBUENDE	22,32	1 167	52	2725
03 3 57 025	HEMSLINGEN	27,45	1 288	47	2725
03 3 57 026	HEPSTEDT	29,95	790	26	2733
03 3 57 027	HIPSTEDT	29,37	1 198	41	2740
03 3 57 028	HORSTEDT	22,48	1 002	45	2724
03 3 57 029	KALBE	10,25	417	41	2732
03 3 57 030	KIRCHTIMKE	16,14	858	53	2733
03 3 57 031	KIRCHWALSEDE	36,90	1 122	30	2725
03 3 57 032	KLEIN MECKELSEN	14,59	740	51	2732
03 3 57 033	LAUENBRUECK	21,88	1 612	74	2727
03 3 57 034	LENGENBOSTEL	5,08	441	87	2732
03 3 57 035	OEREL	33,69	1 705	51	2740
03 3 57 036	OSTEREISTEDT	28,50	904	32	2730
03 3 57 037	REESSUM	28,47	1 368	48	2724
03 3 57 038	RHADE	24,43	952	39	2730
03 3 57 039	ROTENBURG (WUEMME), STADT	98,99	19 707	199	2720
03 3 57 040	SANDBOSTEL	31,38	822	26	2743
03 3 57 041	SCHESSEL	149,67	10 278	69	2723
03 3 57 042	SEEDORF	18,69	505	27	2730
03 3 57 043	SELSINGEN	41,82	2 574	62	2743
03 3 57 044	SITTENSEN	18,54	3 830	207	2732
03 3 57 045	SOTTRUM	28,54	3 747	131	2724
03 3 57 046	STEMMEN	24,64	778	32	2727
03 3 57 047	TARMSTEDT	26,78	2 490	93	2733
03 3 57 048	TISTE	23,85	699	29	2732
03 3 57 049	VAHLDE	17,53	500	29	2721
03 3 57 050	VIERDEN	21,29	628	29	2732
03 3 57 051	VISSELHOEVEDE, STADT	158,81	10 000	63	2722
03 3 57 052	VORWERK	21,65	805	37	2733
03 3 57 053	WESTERTIMKE	12,05	968	80	2733
03 3 57 054	WESTERWALSEDE	20,11	706	35	2725
03 3 57 055	WILSTEDT	18,26	1 431	78	2733
03 3 57 056	WOHNSTE	19,17	614	32	2732
03 3 57 057	ZEVEN, STADT	73,89	10 069	136	2730
03 3 57	ZUSAMMEN:	2 069,69	138 817	67	x
03 3 58	SOLTAU-FALLINGBOSTEL				
	SITZ: FALLINGBOSTEL, STADT				
03 3 58 001	AHLDEN, FLECKEN	25,86	1 239	48	3031
03 3 58 002	BISPINGEN	128,08	5 550	43	3045

\*) GEBIETSSTAND: 1.1.1981

3 GEMEINDEN IN SYSTEMATISCHER ORDNUNG MIT SCHLUESSELNUMMER, FLAECHE, WOHNBEVOELKERUNG,  
BEVOELKERUNGSDICHTE UND POSTLEITZAHL AM 31.12.1980\*)

SCHLUESSEL- NUMMER	LAND, REG.-BEZIRK, KREIS, GEMEINDE	FLAECHE KM <sup>2</sup>	BEVOEL- KERUNG	BEV. DICHTE JE KM <sup>2</sup>	POST- LEIT ZAHL
03 3 58 003	BOEHME	36,99	991	27	3031
03 3 58 004	BOMLITZ	64,37	7 910	123	3036
03 3 58 005	BUCHHOLZ (ALLEE)	27,00	1 362	50	3031
03 3 58 006	EICKELOH	13,16	719	55	3031
03 3 58 007	ESSEL	34,11	735	22	3031
03 3 58 008	FALLINGBOSTEL, STADT	62,60	10 426	167	3032
03 3 58 009	FRANKENFELD	24,26	466	19	2818
03 3 58 010	GILTEN	33,37	1 115	33	3031
03 3 58 011	GRETHEM	16,33	634	39	3031
03 3 58 012	HAEDEMSTORF	9,21	744	81	3031
03 3 58 013	HAEUSLINGEN	13,57	828	61	2818
03 3 58 014	HODENHAGEN	20,09	1 985	99	3035
03 3 58 015	LINDWEDEL	16,56	1 387	84	3031
03 3 58 016	MUNSTER, STADT	193,42	18 278	94	3042
03 3 58 017	NEUENKIRCHEN	96,68	5 016	52	3044
03 3 58 018	RETHEM (ALLER), STADT	33,74	2 531	75	2818
03 3 58 019	SCHNEVEDDINGEN, STADT	234,56	15 428	66	3043
03 3 58 020	SCHWARMSTEDT	29,93	4 256	142	3033
03 3 58 021	SOLTAU, STADT	203,21	18 921	93	3040
03 3 58 022	WALSRODE, STADT	270,60	22 650	84	3030
03 3 58 023	WIETZENDORF	106,83	2 605	24	3046
03 3 58 501	OSTERHEIDE, GEMFR. BEZIRK	178,53	1 098	6	3041
03 3 58	ZUSAMMEN:	1 873,06	126 874	68	X
03 3 59	STADE				
	SITZ: STADE, STADT				
03 3 59 001	AGATHENBURG	11,32	936	83	2160
03 3 59 002	AHLERSTEDT	62,63	4 274	68	2161
03 3 59 003	APENSEN	20,74	2 055	99	2154
03 3 59 004	BALJE	86,38	1 211	14	2161
03 3 59 005	BARGSTEDT	26,44	1 328	50	2165
03 3 59 006	BECKDORF	21,90	1 733	79	2151
03 3 59 007	BLIEDERSDORF	12,41	1 182	95	2152
03 3 59 008	BREST	24,57	746	30	2165
03 3 59 009	BURWEG	16,16	995	62	2167
03 3 59 010	BUXTEHUDE, STADT	76,47	31 631	414	2150
03 3 59 011	DEINSTE	27,24	1 611	59	2161
03 3 59 012	DOLLERN	11,96	1 619	135	2166
03 3 59 013	DROCHTERSEN	126,78	10 502	83	2168
03 3 59 014	DUEDENBUETTEL	10,18	748	73	2167
03 3 59 015	ENGELSCHOFF	19,69	735	37	2161
03 3 59 016	ESTORF	29,42	1 296	44	2161
03 3 59 017	FREDENBECK	48,61	3 782	78	2161
03 3 59 018	FREIBURG (ELBE), FLECKEN	35,66	2 089	59	2163
03 3 59 019	GROSSENWOERDEN	12,35	486	39	2161
03 3 59 020	GRUENENDEICH	3,93	1 859	473	2162
03 3 59 021	GUDERHANDVIERTEL	8,93	1 123	126	2162
03 3 59 022	HAMMAH	29,29	2 080	71	2161
03 3 59 023	HARSEFELD, FLECKEN	51,80	8 238	159	2165
03 3 59 024	HEINBOCKEL	22,70	868	38	2164
03 3 59 025	HIMMELPFORTEN	18,35	3 531	192	2167
03 3 59 026	HOLLERN	20,46	3 224	158	2161
03 3 59 027	HORNEBURG, FLECKEN	17,14	4 530	264	2152
03 3 59 028	JORK	62,28	10 138	163	2155
03 3 59 029	KRANENBURG	14,21	674	47	2164
03 3 59 030	KRUMMENDEICH	39,05	602	15	2161
03 3 59 031	KUTENHOLZ	68,17	4 016	59	2741
03 3 59 032	MITTELKIRCHEN	7,02	947	135	2162
03 3 59 033	NEUENKIRCHEN	8,04	575	72	2152
03 3 59 034	NOTTENDORF	7,14	958	134	2152
03 3 59 035	OEDERQUART	37,11	1 362	37	2161
03 3 59 036	OLDENDORF	23,87	2 167	91	2164
03 3 59 037	SAUENSIEK	31,36	1 703	54	2151
03 3 59 038	STADE, STADT	110,02	42 818	389	2160
03 3 59 039	STEINKIRCHEN	9,55	1 525	160	2162
03 3 59 040	WISCHHAFEN	33,67	2 960	88	2161
03 3 59	ZUSAMMEN:	1 304,80	164 857	126	X
03 3 60	UELZEN				
	SITZ: UELZEN, STADT				
03 3 60 001	ALTENMEDINGEN	48,12	1 503	31	3119
03 3 60 002	BAD BEVENSEN, STADT	47,94	8 901	186	3118
03 3 60 003	BARUM	22,15	805	36	3119
03 3 60 004	BIENENBUETTEL	98,85	5 253	53	3119
03 3 60 005	BODENTEICH, FLECKEN	49,85	4 574	92	3123
03 3 60 006	EBSTORF, FLECKEN	21,94	4 615	210	3112
03 3 60 007	EIMKE	83,12	1 037	12	3111
03 3 60 008	EMMENDORF	10,86	827	76	3111
03 3 60 009	GERDAU	37,97	1 695	45	3111
03 3 60 010	HANSTEDT	55,03	940	17	3111
03 3 60 011	HIMBERGEN	39,00	1 589	41	3119
03 3 60 012	JELMSTORF	13,68	909	66	3119
03 3 60 013	LUEDER	55,29	1 360	25	3121
03 3 60 014	NATENDORF	34,71	815	23	3111
03 3 60 015	OETZEN	30,70	1 336	44	3111
03 3 60 016	RAETZLYNGEN	8,47	482	57	3111
03 3 60 017	ROEMSTEDT	18,94	793	42	3119
03 3 60 018	POSCHKE	71,84	2 117	29	3115
03 3 60 019	SCHWIENAU	31,25	823	26	3111
03 3 60 020	SOLTENDIECK	34,00	1 186	35	3111
03 3 60 021	STADENSEN	53,61	1 435	27	3111

\*) GEBIETSSTAND: 1.1.1981

3 GEMEINDEN IN SYSTEMATISCHER ORDNUNG MIT SCHLUESSELNUMMER, FLAECHE, WOHNBEVOELKERUNG,  
BEVOELKERUNGSDICHTE UND POSTLEITZAHL AM 31.12.1980 \*)

SCHLUESSEL- NUMMER	LAND, REG.-BEZIRK, KREIS, GEMEINDE	FLAECHE KM <sup>2</sup>	BEVOEL- KERUNG	BEV. DICHT JE KM <sup>2</sup>	POST- LEIT ZAHL
03 3 60 022	STOETZE	38,43	659	17	3111
03 3 60 023	SUDERBURG	128,48	4 276	33	3113
03 3 60 024	SUHLENDORF	61,01	2 463	40	3111
03 3 60 025	UELZEN, STADT	135,55	36 261	268	3110
03 3 60 026	WESTE	25,26	971	38	3119
03 3 60 027	WIERN	52,72	2 671	51	3111
03 3 60 028	WRESTEDT	34,48	2 933	85	3114
03 3 60 029	WRIEDEL	104,39	2 643	25	3111
03 3 60	ZUSAMMEN:	1 447,64	95 872	66	X
03 3 61	VERDEN				
	SITZ: VERDEN (ALLER), STADT				
03 3 61 001	ACHIM, STADT	67,99	27 680	407	2807
03 3 61 002	BLENDER	38,19	2 214	58	2811
03 3 61 003	DOERVERDEN	83,54	8 554	102	2817
03 3 61 004	EMTINGHAUSEN	21,09	1 300	62	2819
03 3 61 005	KIRCHLINTELEN	174,09	8 195	47	2816
03 3 61 006	LANGWEREL, FLECKEN	76,10	10 067	132	2815
03 3 61 007	MORSUM	29,04	2 064	71	2819
03 3 61 008	OTTERSBERG, FLECKEN	99,03	9 482	96	2802
03 3 61 009	OYTEN	63,47	11 609	183	2806
03 3 61 010	FIEDE	26,87	2 073	77	2819
03 3 61 011	THEDINGHAUSEN	36,70	3 273	89	2819
03 3 61 012	VERDEN (ALLER), STADT	71,56	24 261	339	2810
03 3 61	ZUSAMMEN:	787,67	110 772	141	X
03 3	ZUSAMMEN:	15 340,00	1 457 067	95	X
03 4	REG.-BEZ.WESER-FMS				
03 4 01 000	DELLENHORST, STADT	62,33	72 370	1 161	2870
03 4 02 000	EMDEN, STADT	112,35	51 186	456	2970
03 4 03 000	OLDENBURG (OLDENEURG), STADT	102,86	136 764	1 330	2900
03 4 04 000	OSNABRUECK, STADT	119,79	157 367	1 314	4500
03 4 05 000	WILHELMSHAVEN, STADT	103,37	99 230	960	2940
03 4 51	AMMERLAND				
	SITZ: WFSTERSTEDE, STADT				
03 4 51 001	AFEN	76,70	8 596	112	2913
03 4 51 002	BAD ZWISCHENNAH	129,70	23 583	182	2903
03 4 51 004	EDEWECHT	113,43	13 690	121	2905
03 4 51 005	PASTEDE	122,99	17 453	142	2902
03 4 51 007	WESTERSTEDE, STADT	179,19	17 391	97	2910
03 4 51 008	WIEFELSTEDE	105,96	9 827	93	2901
03 4 51	ZUSAMMEN:	727,97	90 540	124	X
03 4 52	AUFICH				
	SITZ: AUFICH, STADT				
03 4 52 001	AUFICH, STADT	197,23	34 647	176	2960
03 4 52 002	BALTRUM	6,49	822	127	2985
03 4 52 003	BERUMPUR	6,42	1 907	297	2984
03 4 52 004	DORNUM, FLECKEN	24,84	1 908	77	2988
03 4 52 005	DORNUMFESIEL	19,56	1 638	84	2988
03 4 52 006	GROSSEFEHN	127,23	10 988	86	2962
03 4 52 007	GROSSHEIDE	69,32	7 425	107	2987
03 4 52 008	HAGE, FLECKEN	16,62	4 814	290	2984
03 4 52 009	HAGERMARSCH	22,25	608	27	2984
03 4 52 010	HALBEMOND	6,55	784	120	2984
03 4 52 011	HINTE	48,06	7 385	154	2971
03 4 52 012	IHLOW	123,04	9 545	78	2961
03 4 52 013	JUIST	16,22	2 234	138	2983
03 4 52 014	KRUMMHORN	152,33	12 265	81	2974
03 4 52 015	LEEZDOPF	8,45	1 534	182	2986
03 4 52 016	LUFTETSBURG	16,73	664	40	2984
03 4 52 017	MARIENHAFE, FLECKEN	4,06	1 569	386	2986
03 4 52 018	MESSE, FLECKEN	31,56	1 563	50	2981
03 4 52 019	NORDEN, STADT	104,54	24 384	233	2980
03 4 52 020	NORDERNEY, STADT	26,29	8 125	309	2982
03 4 52 021	OSTEEL	19,83	2 164	109	2986
03 4 52 022	RECHTSUPWEG	5,13	1 769	345	2981
03 4 52 023	SUEDBROOKMERLAND	96,81	14 566	150	2963
03 4 52 024	UPGANT-SCHOTT	24,78	2 772	112	2986
03 4 52 025	WIESMOOR	82,95	10 288	124	2964
03 4 52 026	WIRDUM	14,94	1 052	70	2971
03 4 52 501	NORDSEFINSEL MEMMERT, GEMFR. GEBIET	5,17	2	-	2983
03 4 52	ZUSAMMEN:	1 277,40	167 422	131	X
03 4 53	CLOPPENBURG				
	SITZ: CLOPPENBURG, STADT				
03 4 53 001	BARSEL	84,32	8 633	102	2919

\*) GEBIETSSTAND: 1.1.1981

3 GEMEINDEN IN SYSTEMATISCHER ORDNUNG MIT SCHLUESSELNUMMER, FLAECHE, WOHNBEVOELKERUNG,  
BEVOELKERUNGSDICHTE UND POSTLEITZAHL AM 31.12.1980<sup>\*)</sup>

SCHLUESSEL- NUMMER	LAND, PEG.-BEZIRK, KREIS, GEMEINDE	FLAECHE KM <sup>2</sup>	BEVOEL- KERUNG	BEV. DICHTE JE KM <sup>2</sup>	POST- LEIT ZAHL
03 4 53 002	BOESEL	100,00	5 235	52	2909
03 4 53 003	CAPPELN (OLDENBURG)	76,11	4 391	58	4591
03 4 53 004	CLOPPENBURG, STADT	70,55	20 912	296	4590
03 4 53 005	EMSTEK	108,04	7 310	68	4593
03 4 53 006	ESSEN (OLDENBURG)	97,96	6 492	66	4572
03 4 53 007	FRIESOYTHE, STADT	245,71	16 078	65	2908
03 4 53 008	GARREL	113,12	8 112	72	4594
03 4 53 009	LASTRUP	85,14	5 262	62	4595
03 4 53 010	LINDERN (OLDENBURG)	65,76	3 905	59	4592
03 4 53 011	LOENINGEN	142,93	10 632	74	4573
03 4 53 012	MOLBERGEN	102,46	4 673	46	4591
03 4 53 013	SATERLAND	124,82	8 454	68	2915
03 4 53	ZUSAMMEN:	1 416,92	110 089 <sup>c</sup>	78	x
03 4 54	EMSLAND				
	SITZ: MEPPEN, STADT				
03 4 54 001	ANDERVENNE	19,53	860	44	4452
03 4 54 002	BAWINKEL	20,31	1 662	82	4454
03 4 54 003	BEESTEN	25,60	1 468	57	4452
03 4 54 004	BOCKHORST	18,18	826	45	2993
03 4 54 005	BOERGER	55,13	1 934	35	2991
03 4 54 006	BREDDENBERG	8,89	495	56	2993
03 4 54 007	DERSUM	28,52	1 237	43	2991
03 4 54 008	DOERPEN	33,02	2 488	75	2992
03 4 54 009	DOHREN	25,59	983	38	4471
03 4 54 010	EMSBUEREN	139,22	7 052	51	4448
03 4 54 011	ESTERWEGEN	49,51	3 340	67	2993
03 4 54 012	FREREN, STADT	48,81	3 906	80	4452
03 4 54 013	FRESENBURG	21,58	777	36	4474
03 4 54 014	GEESTE	133,05	8 760	66	4478
03 4 54 015	GERSTEN	28,71	1 044	36	4453
03 4 54 016	GROSS BERSSEN	20,77	658	32	4471
03 4 54 017	HANDRUP	14,58	1 075	74	4453
03 4 54 018	HAREN (EMS), STADT	208,56	16 982	81	4472
03 4 54 019	HASELUENNE, STADT	159,21	10 620	67	4473
03 4 54 020	HEEDE	31,05	1 490	48	2992
03 4 54 021	HERZLAKE	49,79	2 745	55	4471
03 4 54 022	HILKENBROOK	11,10	514	46	2993
03 4 54 023	HUEVEN	15,27	481	31	4471
03 4 54 024	KLEIN BERSSEN	16,87	841	50	4471
03 4 54 025	KLUSE	25,25	1 096	43	2991
03 4 54 026	LAEBDEN	79,68	3 609	45	4471
03 4 54 027	LAHM	21,24	660	31	4471
03 4 54 028	LANGEN	33,45	1 093	33	4453
03 4 54 029	LATHEN	38,01	3 571	94	4474
03 4 54 030	LEHE	17,83	709	40	2992
03 4 54 031	LENGERTICH	31,68	2 250	71	4453
03 4 54 032	LINGEN (EMS), STADT	176,13	44 097	250	4450
03 4 54 033	LORUP	51,19	2 273	44	2991
03 4 54 034	LUENNE	30,47	1 329	44	4441
03 4 54 035	MEPPEN, STADT	188,37	28 135	149	4470
03 4 54 036	MESSINGEN	25,43	1 060	42	4452
03 4 54 037	NEUBOERGER	16,41	1 246	76	2991
03 4 54 038	NEULEHE	13,62	529	39	2991
03 4 54 039	NIEDERLANGEN	29,36	1 008	34	4471
03 4 54 040	OBERLANGEN	21,97	713	32	4471
03 4 54 041	PAPENBURG, STADT	118,39	27 571	233	2990
03 4 54 042	RASTDORF	26,33	862	33	2991
03 4 54 043	RENKENBERGE	18,98	562	30	2991
03 4 54 044	RHEDE (EMS)	74,98	3 365	45	2994
03 4 54 045	SALZBERGEN	53,29	6 219	117	4442
03 4 54 046	SCHAPEN	26,61	1 825	69	4441
03 4 54 047	SOEGEL	55,15	4 248	77	4475
03 4 54 048	SPAHNHARRENSTAETTE	36,07	1 195	33	4471
03 4 54 049	SPELLE	33,81	4 446	131	4441
03 4 54 050	STAVERN	51,00	950	19	4471
03 4 54 051	CURWOLD	54,70	3 322	61	2991
03 4 54 052	SUSTRUM	35,60	1 059	30	4474
03 4 54 053	THUINE	12,47	1 801	144	4452
03 4 54 054	THWIST	105,62	7 848	74	4477
03 4 54 055	VREES	37,58	990	26	4476
03 4 54 056	WALCHUM	26,52	1 117	42	4471
03 4 54 057	WERLTE	63,77	5 751	90	4476
03 4 54 058	WERPELOH	35,35	839	24	4475
03 4 54 059	WETTRUP	13,80	537	39	4453
03 4 54 060	WIPPINGEN	16,51	625	38	2992
03 4 54	ZUSAMMEN:	2 879,47	240 748	84	x
03 4 55	FRIESLAND				
	SITZ: JEVER, STADT				
03 4 55 007	JEVER, STADT	41,84	12 374	296	2942
03 4 55 014	SANDE	44,87	8 990	200	2945
03 4 55 015	SCHORTENS	68,91	20 119	292	2948
03 4 55 020	WANGERLAND	175,32	10 547	60	2949
03 4 55 021	WANGEROEDE, NORDSEEBAD	4,73	1 870	395	2946
03 4 55 025	BOCKHOPN	76,95	7 479	97	2935
03 4 55 026	VAREL, STADT	113,53	24 279	214	2930
03 4 55 027	ZETEL	81,09	10 398	128	2932
03 4 55	ZUSAMMEN:	607,24	96 056	158	x

\*) GEBIETSSTAND: 1.1.1981

3 GEMEINDEN IN SYSTEMATISCHER ORDNUNG MIT SCHLUESSELNUMMER, FLAECHE, WOHNBEVOLKERUNG,  
BEVOLKERUNGSDICHTE UND POSTLEITZAHL AM 31.12.1980\*)

SCHLUESSEL- NUMMER	LAND, REG.-BEZIRK, KREIS, GEMEINDE	FLAECHE KM <sup>2</sup>	BEVOLL- KERUNG	BEV. DICHT JE KM <sup>2</sup>	POST- LEIT ZAHL
03 4 56	GRAFSCHAFT BENTHEIM SITZ: NORDHORN, STADT				
03 4 56 001	BAD BENTHEIM, STADT	100,16	14 499	145	4444
03 4 56 002	EMLICHHEIM	48,52	5 764	119	4459
03 4 56 003	ENGDEN	44,27	428	10	4443
03 4 56 004	ESCHE	11,01	480	44	4459
03 4 56 005	GEORGS DORF	19,25	1 048	54	4458
03 4 56 006	GETELO	20,22	585	29	4459
03 4 56 007	GOELINKAMP	20,97	680	32	4459
03 4 56 008	HALLE	21,15	687	32	4459
03 4 56 009	HOOGSTEDE	49,77	2 536	51	4459
03 4 56 010	ISTERBERG	20,29	637	31	4443
03 4 56 011	ITTERBECK	40,86	1 513	37	4459
03 4 56 012	LAAR	50,90	2 145	42	4459
03 4 56 013	LAGE	6,39	899	141	4458
03 4 56 014	NEUENHAUS, STADT	31,31	7 860	251	4458
03 4 56 015	NORDHORN, STADT	149,61	48 492	324	4460
03 4 56 016	OHNE	9,00	530	59	4443
03 4 56 017	OSTERWALD	33,39	1 197	36	4458
03 4 56 018	QUENDORF	14,08	586	42	4443
03 4 56 019	RINGE	35,31	1 964	56	4459
03 4 56 020	SAMERN	25,99	654	25	4443
03 4 56 021	SCHUETTORF, STADT	11,23	9 367	834	4443
03 4 56 022	SUBDENDORF	8,20	752	92	4443
03 4 56 023	UELSEN	19,46	3 750	193	4459
03 4 56 024	WIELEN	23,02	601	26	4459
03 4 56 025	WIETMARSCHEN	118,89	7 309	61	4455
03 4 56 026	WILSUM	47,09	1 484	32	4459
03 4 56	ZUSAMMEN:	980,34	116 447	119	X
03 4 57	LEER SITZ: LEER (OSTFRIESLAND), STADT				
03 4 57 001	BOEN	8,79	422	48	2955
03 4 57 002	BORKUM, STADT	30,62	8 185	267	2972
03 4 57 003	BRINKUM	5,51	628	114	2951
03 4 57 004	BUNDE, FLECKEN	19,69	3 126	159	2955
03 4 57 005	BUNDERHEE	16,17	708	44	2955
03 4 57 006	DETERN	42,88	2 042	48	2951
03 4 57 007	DOLLART	53,40	1 526	29	2955
03 4 57 008	FILSUM	23,74	1 736	73	2951
03 4 57 009	FIRREL	8,26	678	82	2951
03 4 57 010	HESEL	44,03	3 119	71	2951
03 4 57 011	HOLT LAND	14,66	2 033	139	2951
03 4 57 012	JEMGUM	78,48	3 850	49	2951
03 4 57 013	LEER (OSTFRIESLAND), STADT	70,30	31 303	445	2950
03 4 57 014	MOORMEFLAND	122,30	17 868	146	2956
03 4 57 015	NEUKAMPERFEHN	6,26	1 236	197	2951
03 4 57 016	NORTMCOOP	15,71	1 449	92	2951
03 4 57 017	OSTRHAUDERFEHN	51,03	7 572	148	2958
03 4 57 018	RHAUDERFEHN	102,94	13 453	131	2953
03 4 57 019	SCHWERINSDORF	5,57	750	135	2951
03 4 57 020	UPLNGEN	148,83	9 276	62	2912
03 4 57 021	WEENER, STADT	81,38	14 115	173	2952
03 4 57 022	WESTOVERLEDINGEN	111,88	15 443	138	2957
03 4 57 023	WYNEER	22,95	1 189	52	2955
03 4 57 501	INSEL LUETJE HOERN, GEMFR. GEBIET	0,31	-	-	-
03 4 57	ZUSAMMEN:	1 085,69	141 708	131	X
03 4 58	OLDENBURG (OLDENBURG) SITZ: OLDENBURG (OLDENBURG), STADT				
03 4 58 001	BECKELN	33,42	839	25	2833
03 4 58 002	COLNRADE	18,45	776	42	2833
03 4 58 003	DOETLINGEN	101,73	4 662	46	2879
03 4 58 004	DUENSEN	10,85	1 110	102	2833
03 4 58 005	GANDERKESEE	138,22	25 135	182	2875
03 4 58 006	GROSS IPPENER	27,91	1 012	36	2833
03 4 58 007	GROSSENKNETEN	176,15	11 729	67	2907
03 4 58 008	HARFSTEDT, FLECKEN	23,45	3 008	128	2833
03 4 58 009	HATTEN	103,43	8 778	85	2904
03 4 58 010	HUDE (OLDENBURG)	124,57	11 977	96	2872
03 4 58 011	KIRCHSEELTE	15,41	1 022	66	2833
03 4 58 012	PRINZHOFTE	41,99	766	18	2833
03 4 58 013	WARDENBURG	118,58	12 726	107	2906
03 4 58 014	WILDESCHAUEN, STADT	89,48	13 351	149	2878
03 4 58 015	WINKELSETT	39,18	627	16	2833
03 4 58	ZUSAMMEN:	1 062,82	97 518	92	X
03 4 59	OSNABRUECK SITZ: OSNABRUECK, STADT				
03 4 59 001	ALFHAUSEN	39,31	2 326	59	4552
03 4 59 002	ANKUM	66,31	4 634	70	4554
03 4 59 003	BAD ESSEN	103,23	11 781	114	4515
03 4 59 004	BAD IBURG, STADT	36,43	9 194	252	4505
03 4 59 005	BAD LAER	106,93	11 272	105	4518
03 4 59 006	BAD ROTHENFELDE	18,18	6 371	350	4502
03 4 59 007	BADBERGEN	79,17	4 098	52	4574
03 4 59 008	BEUM	46,65	10 522	226	4513

3 GEMEINDEN IN SYSTEMATISCHER ORDNUNG MIT SCHLUESSELNUMMER, FLAECHE, WOHNBEVOELKERUNG,  
BEVOELKERUNGSDICHTE UND POSTLEITZAHL AM 31.12.1980\*)

SCHLUESSEL- NUMMER	LAND, REG.-BEZIRK, KREIS, GEMEINDE	FLAECHE KM <sup>2</sup>	BEVOEL- KERUNG	BEV. DICHT JE KM <sup>2</sup>	POST- LEIT ZAHL
03 4 59 009	BERGE	66,67	3 181	48	4576
03 4 59 010	BERSENBRUECK, STADT	42,53	5 111	120	4558
03 4 59 011	BIPPEN	79,24	2 526	32	4576
03 4 59 012	BISSENDORF	96,36	12 475	129	4516
03 4 59 013	BOHMTE	110,74	9 874	89	4508
03 4 59 014	BRAMSCH, STADT	183,29	23 747	130	4550
03 4 59 015	DISSSEN AM TEUTOBURGER WALD, STADT	31,89	8 001	251	4503
03 4 59 016	EGGERMUEHLEN	27,43	1 158	42	4554
03 4 59 017	FUERSTENAU, STADT	78,58	7 771	99	4557
03 4 59 018	GEHRDE	36,35	1 408	39	4559
03 4 59 019	GEORGMARIENHUEETTE, STADT	55,43	31 033	560	4504
03 4 59 020	HAGEN AM TEUTOBURGER WALD	34,49	11 685	339	4506
03 4 59 021	HASBERGEN	21,68	9 034	417	4507
03 4 59 022	HILTER AM TEUTOBURGER WALD	52,60	8 492	161	4517
03 4 59 023	KETTENKAMP	12,85	1 135	88	4554
03 4 59 024	MELLE, STADT	254,03	40 859	161	4520
03 4 59 025	MENSLAGE	65,18	2 484	38	4571
03 4 59 026	MERZEN	52,91	2 901	55	4553
03 4 59 027	NEUENKIRCHEN	57,52	2 971	52	4553
03 4 59 028	NORTRUP	27,08	2 239	83	4577
03 4 59 029	OSTERCAPPELN	100,19	7 783	78	4514
03 4 59 030	QUAKENBRUECK, STADT	17,95	9 807	546	4570
03 4 59 031	RIESTE	30,58	2 018	66	4555
03 4 59 032	VOLTLAG	42,23	1 499	35	4553
03 4 59 033	WALLENHORST	47,18	18 218	386	4512
03 4 59	ZUSAMMEN:	2 121,19	287 608	136	X
03 4 60	VECHTA				
	SITZ: VECHTA, STADT				
03 4 60 001	BAKUM	78,67	4 485	57	2849
03 4 60 002	DAMME	104,37	12 884	123	2845
03 4 60 003	DINKLAGE	72,64	8 659	119	2843
03 4 60 004	GOLDENSTEDT	88,49	6 524	74	2849
03 4 60 005	HOLDORF	54,88	4 841	88	2841
03 4 60 006	LOHNE (OLDENBURG), STADT	90,68	18 601	205	2842
03 4 60 007	NEUENKIRCHEN (OLDENBURG)	90,82	5 683	63	2846
03 4 60 008	STEINFELD (OLDENBURG)	59,76	6 291	105	2841
03 4 60 009	VECHTA, STADT	87,76	23 053	263	2848
03 4 60 010	VISPEK	84,06	7 807	93	2849
03 4 60	ZUSAMMEN:	812,13	98 828	122	X
03 4 61	WESERMARSCH				
	SITZ: BRAKE (UNTERWESER), STADT				
03 4 61 001	BERNE	85,20	6 395	75	2876
03 4 61 002	BRAKE (UNTERWESER), STADT	38,16	17 482	458	2880
03 4 61 003	BUTJADINGEN	129,00	6 450	50	2893
03 4 61 004	ELSFLETH, STADT	115,05	8 504	74	2887
03 4 61 005	JADE	93,55	4 280	46	2935
03 4 61 006	LEMWERDER	36,38	7 102	195	2874
03 4 61 007	NORDENHAM, STADT	87,19	30 311	348	2890
03 4 61 008	OVELGOENNE	123,81	4 926	40	2882
03 4 61 009	STADLAND	113,37	7 388	65	2883
03 4 61	ZUSAMMEN:	821,71	92 838	113	X
03 4 62	WITTMUND				
	SITZ: WITTMUND, STADT				
03 4 62 001	BLOMBERG	12,80	1 234	96	2941
03 4 62 002	DUNUM	26,83	1 284	48	2943
03 4 62 003	ESENS, STADT	21,59	6 067	281	2943
03 4 62 004	EVERSMEER	11,56	780	67	2981
03 4 62 005	FRIEDEBURG	163,56	9 581	59	2947
03 4 62 006	HOLTGAST	23,99	1 594	66	2943
03 4 62 007	LANGEOOG	19,67	2 724	138	2941
03 4 62 008	MOORWEG	18,65	901	48	2943
03 4 62 009	NENNENDORF	6,86	530	77	2981
03 4 62 010	NEUHARLINGERSIEL	24,39	1 413	58	2943
03 4 62 011	NEUSCHOO	14,47	1 082	75	2941
03 4 62 012	OCHTERSUM	10,82	944	87	2941
03 4 62 013	SCHWEINDORF	5,44	436	80	2941
03 4 62 014	SPIEKEROOG	17,47	1 003	57	2941
03 4 62 015	STEDESDORF	27,96	1 385	50	2943
03 4 62 016	UTARP	6,37	592	93	2941
03 4 62 017	WERDUM	18,46	655	35	2943
03 4 62 018	WESTERHOLT	14,63	1 925	132	2981
03 4 62 019	WITTMUND, STADT	210,12	19 180	91	2944
03 4 62	ZUSAMMEN:	655,64	53 310	81	X
03 4	ZUSAMMEN:	14 949,22	2 110 029	141	X
03	ZUSAMMEN:	47 423,94	7 256 386	153	X

\*) GEBIETSSTAND: 1.1.1981



3 GEMEINDEN IN SYSTEMATISCHER ORDNUNG MIT SCHLUESSELNUMMER, FLAECHE, WOHNBEVOELKERUNG,  
BEVOELKERUNGSDICHTE UND POSTLEITZAHL AM 31.12.1980<sup>\*)</sup>

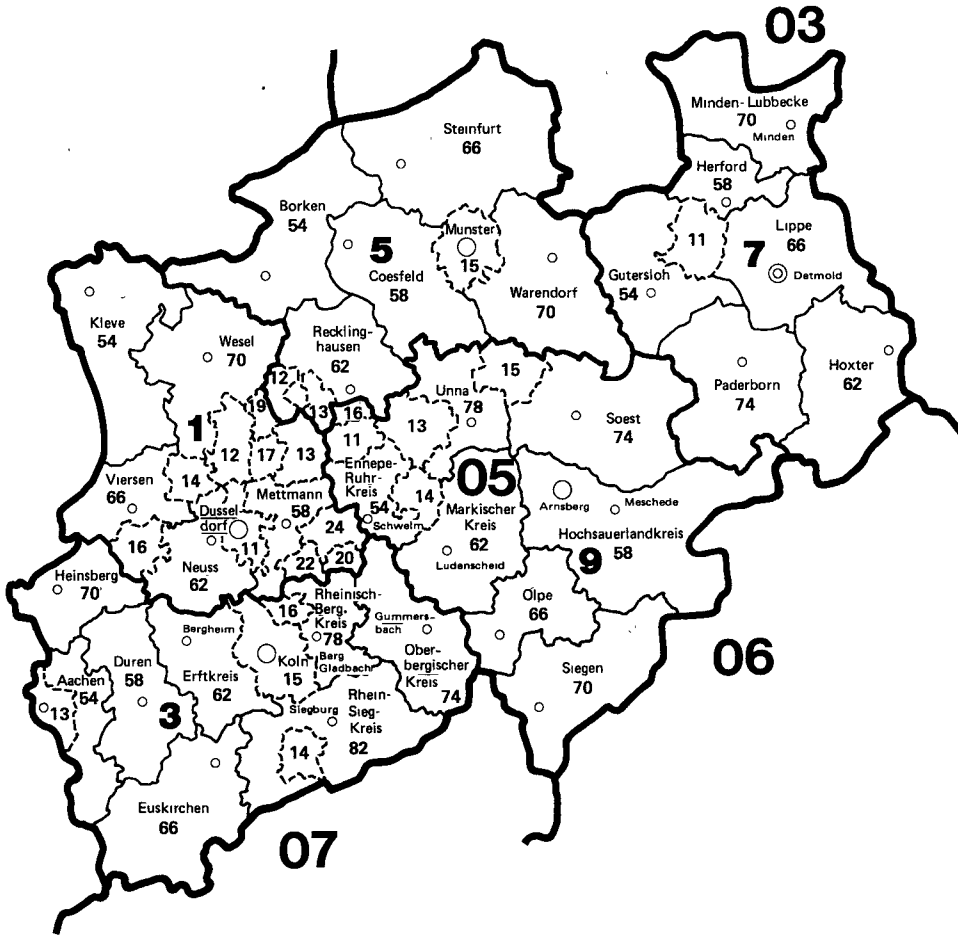
SCHLUESSEL- NUMMER	LAND, REG.-BEZIRK, KREIS, GEMEINDE	FLAECHE KM <sup>2</sup>	BEVOEL- KERUNG	BEV. DICHTE JE KM <sup>2</sup>	POST- LEIT ZAHL
04	BREMEN				
04 0 11 000	BREMEN, STADT	326,72	555 118	1 699	2800
04 0 12 000	BREMERHAVEN, STADT	77,51	138 728	1 790	2850
04	ZUSAMMEN:	404,23	693 846	1 716	X

\*) GEBIETSSTAND: 1.1.1981



# 05 NORDRHEIN-WESTFALEN

Verwaltungsgrenzen nach dem Stand vom 31. 12. 1980



Schlüsselnummern und Namen der Regierungsbezirke und Kreisfreien Städte  
(In der Karte jeweils nur die Schlüsselnummer)

**Regierungsbezirke**

- |                          |                  |
|--------------------------|------------------|
| 1 Düsseldorf             | in 3 Köln        |
| 3 Köln                   | 13 Aachen        |
| 5 Münster                | 14 Bonn          |
| 7 Detmold                | 15 Köln          |
| 9 Arnsberg               | 16 Leverkusen    |
| <b>Kreisfreie Städte</b> | in 5 Münster     |
| in 1 Düsseldorf          | 12 Bottrop       |
| 11 Düsseldorf            | 13 Gelsenkirchen |
| 12 Duisburg              | 15 Münster       |
| 13 Essen                 | in 7 Detmold     |
| 14 Krefeld               | 11 Bielefeld     |
| 16 Mönchengladbach       | in 9 Arnsberg    |
| 17 Mülheim a.d. Ruhr     | 11 Bochum        |
| 19 Oberhausen            | 13 Dortmund      |
| 20 Remscheid             | 14 Hagen         |
| 22 Solingen              | 15 Hamm          |
| 24 Wuppertal             | 16 Herne         |

Schlüsselnummern Grenzen Verwaltungssitze<sup>1)</sup>

Land:	<b>05</b>		<u>Düsseldorf</u>
Regierungsbezirk:	<b>1</b>		
Kreis:	<b>54</b>		
Kreisfreie Stadt:	<b>11</b>		

<sup>1)</sup> Verwaltungssitze der Kreise sind nur benannt, wenn sie nicht mit dem Namen des Kreises übereinstimmen.



3 GEMEINDEN IN SYSTEMATISCHER ORDNUNG MIT SCHLUESSELNUMMER, FLAECHE, WOHNBEVOELKERUNG,  
BEVOELKERUNGSDICHTE UND POSTLEITZAHL AM 31.12.1980<sup>\*)</sup>

SCHLUESSEL- NUMMER	LAND, REG.-BEZIRK, KREIS, GEMEINDE	FLAECHE KM <sup>2</sup>	BEVOEL- KERUNG	BEV. DICHT JE KM <sup>2</sup>	POST- LEIT ZAHL
05	NORDRHEIN-WESTFALEN				
05 1	REG.-BEZ.DUESSELDORF				
05 1 11 000	DUESSELDORF, STADT	216,93	590 479	2 722	4000
05 1 12 000	DUISBURG, STADT	232,97	558 089	2 396	4100
05 1 13 000	ESSEN, STADT	210,26	647 643	3 080	4300
05 1 14 000	KREFELD, STADT	136,94	223 969	1 636	4150
05 1 16 000	MOENCHENGLADBACH, STADT	170,47	258 424	1 516	4050
05 1 17 000	MUELHEIM A. D. RUHR, STADT	91,18	181 279	1 988	4330
05 1 19 000	OBERHAUSEN, STADT	77,03	228 947	2 972	4200
05 1 20 000	REMSCHIED, STADT	74,61	129 082	1 730	5630
05 1 22 000	SOLINGEN, STADT	89,44	166 085	1 857	5650
05 1 24 000	WUPPERTAL, STADT	168,36	393 381	2 337	5600
05 1 54	KLEVE				
	SITZ: KLEVE, STADT				
05 1 54 004	BEDBURG-HAU	63,98	13 940	218	4194
05 1 54 008	EMMERIC, STADT	80,05	29 336	366	4240
05 1 54 012	GELDERN, STADT	96,86	26 230	271	4170
05 1 54 016	GOCH, STADT	115,32	28 778	250	4180
05 1 54 020	ISSUM	54,50	10 044	184	4174
05 1 54 024	KALKAR, STADT	87,84	11 061	126	4192
05 1 54 028	KERKEN	57,99	10 276	177	4173
05 1 54 032	KEVELAER, STADT	100,50	21 614	215	4178
05 1 54 036	KLEVE, STADT	95,18	44 026	463	4190
05 1 54 040	KRANENBURG	76,95	7 849	102	4193
05 1 54 044	REES, STADT	109,59	17 440	159	4242
05 1 54 048	RHEURDT	30,02	5 607	187	4137
05 1 54 052	STRAELEN, STADT	73,68	11 549	157	4172
05 1 54 056	UEDEM	60,93	6 407	105	4182
05 1 54 060	WACHTENDONK	47,90	5 781	121	4175
05 1 54 064	WEEZE	79,44	8 912	112	4179
05 1 54	ZUSAMMEN:	1 230,73	258 850	210	x
05 1 58	METTANN				
	SITZ: METTANN, STADT				
05 1 58 004	ERKRATH, STADT	26,86	43 703	1 627	4006
05 1 58 008	HAAN, STADT	24,22	28 571	1 180	5657
05 1 58 012	HEILIGENHAUS, STADT	27,47	29 661	1 080	5628
05 1 58 016	HILDEN, STADT	25,95	53 343	2 056	4010
05 1 58 020	LANGENFELD (RHEINLAND), STADT	41,07	47 027	1 145	4018
05 1 58 024	METTANN, STADT	42,67	36 676	860	4020
05 1 58 026	NONHEIM, STADT	23,13	40 559	1 754	4019
05 1 58 028	RATINGEN, STADT	88,86	89 466	1 007	4030
05 1 58 032	VELBERT, STADT	74,90	93 056	1 242	5620
05 1 58 036	WUELFRATH, STADT	32,10	20 912	651	5603
05 1 58	ZUSAMMEN:	407,23	482 974	1 186	x
05 1 62	NEUSS				
	SITZ: NEUSS, STADT				
05 1 62 004	DORMAGEN, STADT	85,62	56 645	662	4047
05 1 62 008	GREVENBROICH, STADT	102,53	60 317	588	4048
05 1 62 012	JUECHEN	71,99	20 878	290	4053
05 1 62 016	KAARST, STADT	37,44	38 127	1 018	4044
05 1 62 020	KORSCHENBROICH, STADT	54,77	26 169	478	4052
05 1 62 022	MEERBUSCH, STADT	65,00	49 876	767	4005
05 1 62 024	NEUSS, STADT	99,44	149 334	1 502	4040
05 1 62 028	ROMMERSKIRCHEN	60,21	11 180	186	4049
05 1 62	ZUSAMMEN:	577,00	412 526	715	x
05 1 66	VIERSEN				
	SITZ: VIERSEN, STADT				
05 1 66 004	BRUEGGEN	61,11	12 405	203	4057
05 1 66 008	GREFRATH	30,95	13 761	445	4155
05 1 66 012	KEMPEN, STADT	68,53	30 169	440	4152
05 1 66 016	NETTETAL, STADT	83,66	37 302	446	4054
05 1 66 020	NIEDERKRUECHTEN	67,07	11 539	172	4055
05 1 66 024	SCHWALMTAL	48,12	14 366	299	4056
05 1 66 028	TOENISVORST, STADT	44,25	22 228	502	4154
05 1 66 032	VIERSEN, STADT	90,97	81 114	892	4060
05 1 66 036	WILLICH, STADT	67,80	39 115	577	4156
05 1 66	ZUSAMMEN:	562,46	261 999	466	x

\*) GEBIETSSTAND: 1.1.1981

3 GEMEINDEN IN SYSTEMATISCHER ORDNUNG MIT SCHLUESSELNUMMER, FLAECHE, WOHNBEVOELKERUNG,  
BEVOELKERUNGSDICHTE UND POSTLEITZAHL AM 31.12.1980\*)

SCHLUESSEL- NUMMER	LAND, REG.-BEZIRK, KREIS, GEMEINDE	FLAECHE KM <sup>2</sup>	BEVOEL- KERUNG	BEV. DICHT JE KM <sup>2</sup>	POST- LEIT ZAHL
05 1 70	WESEL				
	SITZ: WESEL, STADT				
05 1 70 004	ALPEN	59,54	9 719	163	4234
05 1 70 008	DINSLAKEN, STADT	47,68	59 473	1 247	4220
05 1 70 012	HAMMINKELN	164,29	21 857	133	4236
05 1 70 016	HUENXE	106,80	12 213	114	4224
05 1 70 020	KAMP-LINTFORT, STADT	63,11	37 961	602	4132
05 1 70 024	MOERS, STADT	67,67	99 923	1 477	4130
05 1 70 028	NEUKIRCHEN-VLLYN, STADT	43,46	25 519	587	4133
05 1 70 032	RHEINBERG, STADT	75,14	26 332	350	4134
05 1 70 036	SCHERMBECK	110,69	11 954	108	4235
05 1 70 040	SONSBECK	55,28	6 668	121	4176
05 1 70 044	VOEPDF (NIEDERRHEIN), STADT	53,48	31 588	591	4223
05 1 70 048	WESEL, STADT	122,62	56 776	463	4230
05 1 70 052	XANTEN, STADT	72,37	15 743	218	4232
05 1 70	ZUSAMMEN:	1 042,13	415 726	399	x
05 1	ZUSAMMEN:	5 287,74	5 209 453	985	x
05 3	REG.-BEZ.-KOELN				
05 3 13 000	AACHEN, STADT	160,86	243 947	1 517	5100
05 3 14 000	BONN, STADT	141,22	288 148	2 040	5300
05 3 15 000	KOELN, STADT	405,18	976 694	2 411	5000
05 3 16 000	LEVERKUSEN, STADT	78,85	160 825	2 040	5090
05 3 54	AACHEN				
	SITZ: AACHEN, STADT				
05 3 54 004	ALSDORF, STADT	31,56	46 373	1 469	5110
05 3 54 008	PAESWEILER, STADT	27,82	23 509	845	5112
05 3 54 012	ESCHWEILER, STADT	76,02	53 478	703	5180
05 3 54 016	HEPZOGENRATH, STADT	33,31	42 722	1 283	5120
05 3 54 020	MONSCHAU, STADT	94,65	10 993	116	5108
05 3 54 024	POETGEN	39,07	5 959	153	5106
05 3 54 028	SIMMERATH	111,81	13 252	119	5107
05 3 54 032	STOLBERG (PHLD.), STADT	98,31	57 550	585	5190
05 3 54 036	WUERSELEN, STADT	38,00	34 847	917	5102
05 3 54	ZUSAMMEN:	550,55	288 683	524	x
05 3 58	DUEREN				
	SITZ: DUFREN, STADT				
05 3 58 004	ALDENHOVEN	44,26	12 310	278	5173
05 3 58 008	DUEREN, STADT	85,16	85 913	1 009	5160
05 3 58 012	HEIMBACH, STADT	64,90	4 487	69	5169
05 3 58 016	HUERTGENWALD	86,48	7 119	82	5165
05 3 58 020	INDEN	35,92	7 948	221	5176
05 3 58 024	JUELICH, STADT	90,43	30 449	337	5170
05 3 58 028	KREUZAU	41,24	14 181	344	5166
05 3 58 032	LANGERWEHE	41,70	11 198	269	5163
05 3 58 036	LINNICH, STADT	65,47	13 209	202	5172
05 3 58 040	MERZENICH	37,91	7 411	195	5161
05 3 58 044	NIEDEGGFN, STADT	66,33	7 634	115	5168
05 3 58 048	NIEDEPZIER	63,40	11 776	186	5162
05 3 58 052	NOERVENICH	65,93	9 283	141	5164
05 3 58 056	TITZ	68,28	7 339	107	5177
05 3 58 060	VETTWEISS	83,24	6 879	83	5167
05 3 58	ZUSAMMEN:	940,65	237 136	252	x
05 3 62	ERFTKREIS				
	SITZ: BERGHEIM, STADT				
05 3 62 004	BEDBURG, STADT	80,38	18 783	234	5012
05 3 62 008	BERGHEIM, STADT	96,61	54 064	560	5010
05 3 62 012	BRUEHL, STADT	36,14	42 895	1 187	5040
05 3 62 016	ELSDORF	65,93	17 495	265	5013
05 3 62 020	ERFTSTADT, STADT	119,93	43 208	360	5042
05 3 62 024	FRECHEN, STADT	45,09	43 483	964	5020
05 3 62 028	HUERTH, STADT	51,34	50 794	989	5030
05 3 62 032	KERPEN, STADT	113,91	54 725	480	5014
05 3 62 036	PULHEIM, STADT	71,96	44 870	624	5024
05 3 62 040	WESSELING, STADT	23,42	29 005	1 238	5047
05 3 62	ZUSAMMEN:	704,71	399 322	567	x
05 3 66	EUSKIRCHEN				
	SITZ: EUSKIRCHEN, STADT				
05 3 66 004	BAD MÜNSTEREIFEL, STADT	150,88	14 566	97	5358
05 3 66 008	BLANKENHEIM	148,54	7 457	50	5378
05 3 66 012	DAHLEM	95,24	3 752	39	5377
05 3 66 016	EUSKIRCHEN, STADT	139,52	44 811	321	5350

\*) GEBIETSSTAND: 1.1.1981

3 GEMEINDEN IN SYSTEMATISCHER ORDNUNG MIT SCHLUESSELNUMMER, FLAECHE, WOHNBEVOELKERUNG,  
BEVOELKERUNGSDICHTE UND POSTLEITZAHL AM 31.12.1980 \*)

SCHLUESSEL- NUMMER	LAND, REG.-BEZIRK, KREIS, GEMEINDE	FLAECHE KM <sup>2</sup>	BEVOEL- KERUNG	BEV. DICHTE JE KM <sup>2</sup>	POST- LEIT ZAHL
05 3 66 020	HELLENTHAL	127,78	8 616	67	5374
05 3 66 024	KALL	68,64	9 400	137	5370
05 3 66 028	MECHERNICH, STADT	136,34	21 673	159	5353
05 3 66 032	NETTERSHEIM	94,41	5 937	63	5376
05 3 66 036	SCHLEIDEN, STADT	130,00	12 350	95	5372
05 3 66 040	WEILERSWIST	57,18	12 768	223	5354
05 3 66 044	ZUELPICH, STADT	101,05	16 538	164	5352
05 3 66	ZUSAMMEN:	1 249,58	157 868	126	X
05 3 70	HEINSBERG				
	SITZ: HEINSBERG, STADT				
05 3 70 004	ERKELENZ, STADT	117,45	35 773	305	5140
05 3 70 008	GANGELT	48,75	9 324	191	5133
05 3 70 012	GEILENKIRCHEN, STADT	83,15	21 833	263	5130
05 3 70 016	HEINSBERG, STADT	92,18	36 436	395	5138
05 3 70 020	HUECKELHOVEN, STADT	61,21	35 196	575	5142
05 3 70 024	SELFKANT	41,89	8 158	195	5135
05 3 70 028	UEBACH-PALENBERG, STADT	26,10	22 870	876	5132
05 3 70 032	WALDFEUCHT	30,27	7 106	235	5137
05 3 70 036	WASSENBERG, STADT	42,36	12 981	306	5143
05 3 70 040	WEGBERG, STADT	84,31	24 654	292	5144
05 3 70	ZUSAMMEN:	627,67	214 331	341	X
05 3 74	OBERBERGISCHER KREIS				
	SITZ: GUMMERSBACH, STADT				
05 3 74 004	BERGNEUSTADT, STADT	37,81	18 015	476	5275
05 3 74 008	ENGELSKIRCHEN	61,77	17 984	291	5250
05 3 74 012	GUMMERSBACH, STADT	93,30	48 660	522	5270
05 3 74 016	HUECKESWAGEN, STADT	50,46	14 592	289	5609
05 3 74 020	LINDLAR	85,83	16 991	198	5253
05 3 74 024	MARIENHEIDE	57,08	12 964	227	5277
05 3 74 028	MORSBACH	55,88	10 172	182	5222
05 3 74 032	NUEMBRECHT	71,83	11 296	157	5223
05 3 74 036	RADEVORMWALD, STADT	53,77	23 607	439	5608
05 3 74 040	REICHSHOF	114,63	16 064	140	5226
05 3 74 044	WALDBROEL, STADT	63,02	15 051	239	5220
05 3 74 048	WIEHL, STADT	53,14	21 102	397	5276
05 3 74 052	WIPPERFUERTH, STADT	117,96	20 783	176	5272
05 3 74	ZUSAMMEN:	916,48	247 281	270	X
05 3 78	RHEINISCH-BERGISCHER KREIS				
	SITZ: BERGISCH GLADBACH, STADT				
05 3 78 004	BERGISCH GLADBACH, STADT	83,12	101 472	1 221	5060
05 3 78 008	BURSCHEID, STADT	27,39	15 616	570	5093
05 3 78 012	KUERTEN	67,71	16 372	242	5067
05 3 78 016	LEICHLINGEN (RHEINLAND), STADT	37,29	24 612	660	5653
05 3 78 020	ODENTHAL	39,79	12 302	309	5068
05 3 78 024	OVERATH	70,13	21 476	306	5063
05 3 78 028	ROESRATH	38,81	21 340	550	5064
05 3 78 032	WERMELSKIRCHEN, STADT	74,84	34 737	464	5632
05 3 78	ZUSAMMEN:	439,08	247 927	565	X
05 3 82	RHEIN-SIEG-KREIS				
	SITZ: SIEGBURG, STADT				
05 3 82 004	ALFTER	34,76	16 270	468	5305
05 3 82 008	BAD HONNEF, STADT	48,12	20 907	434	5340
05 3 82 012	BORNHEIM, STADT	82,54	34 293	415	5303
05 3 82 016	EITORF	70,06	15 233	217	5208
05 3 82 020	HENNEF (SIEG), STADT	105,82	29 224	276	5202
05 3 82 024	KOENIGSWINTER, STADT	76,13	34 983	460	5330
05 3 82 028	LOHMAR	65,52	23 496	359	5204
05 3 82 032	MECKENHEIM, STADT	34,80	16 751	481	5309
05 3 82 036	MUCH	78,08	10 176	130	5203
05 3 82 040	NEUNKIRCHEN-SEELSCHIED	50,64	15 042	297	5206
05 3 82 044	NIEDERKASSEL, STADT	35,86	25 996	725	5216
05 3 82 048	RHEINBACH, STADT	69,74	21 841	313	5308
05 3 82 052	RUPPICHTEROTH	62,01	7 604	123	5207
05 3 82 056	SANKT AUGUSTIN, STADT	34,22	48 580	1 420	5205
05 3 82 060	SIEGBURG, STADT	23,61	34 616	1 466	5200
05 3 82 064	SWISTTAL	62,25	15 686	252	5357
05 3 82 068	TROISDORF, STADT	62,17	58 618	943	5210
05 3 82 072	WACHTBERG	49,67	16 563	333	5307
05 3 82 076	WINDECK	107,23	17 658	165	5227
05 3 82	ZUSAMMEN:	1 153,23	463 537	402	X
05 3	ZUSAMMEN:	7 368,06	3 925 699	533	X
05 5	REG.-BEZ. MUENSTER				
05 5 12 000	BOTTROP, STADT	100,59	114 571	1 139	4250
05 5 13 000	GELSENKIRCHEN, STADT	104,83	304 386	2 904	4650

\*) GEBIETSSTAND: 1.1.1981

3 GEMEINDEN IN SYSTEMATISCHER ORDNUNG MIT SCHLUESSELNUMMER, FLAECHE, WOHNBEVOELKERUNG,  
BEVOELKERUNGSDICHTE UND POSTLEITZAHL AM 31.12.1980\*)

SCHLUESSEL- NUMMER	LAND, REG.-BEZIRK, KREIS, GEMEINDE	FLAECHE KM <sup>2</sup>	BEVOEL- KERUNG	BEV. DICHTE JE KM <sup>2</sup>	POST- LEIT ZAHL
05 5 15 000	MUENSTER, STADT	302,27	269 696	892	4400
05 5 54	BORKEN				
	SITZ: BORKEN, STADT				
05 5 54 004	ANHAUS, STADT	150,77	27 988	186	4422
05 5 54 008	BOCHOLT, STADT	119,43	65 352	547	4290
05 5 54 012	BORKEN, STADT	153,09	32 420	212	4280
05 5 54 016	GESCHER, STADT	80,49	14 354	178	4423
05 5 54 020	GRONAU (WESTF.), STADT	78,60	41 209	524	4432
05 5 54 024	HEEK	69,01	6 843	99	4431
05 5 54 028	HEIDEN	52,66	5 958	113	4284
05 5 54 032	ISSELBURG, STADT	42,74	9 220	216	4294
05 5 54 036	LEGDEN	55,82	5 167	93	4421
05 5 54 040	RAESFELD	57,69	7 670	133	4281
05 5 54 044	REKEN	77,14	11 484	149	4421
05 5 54 048	RHEDE, STADT	78,60	15 298	195	4292
05 5 54 052	SCHOEPPINGEN	68,59	4 821	70	4431
05 5 54 056	STADTLOHN, STADT	78,94	16 723	212	4424
05 5 54 060	SUEDLOHN	45,58	7 276	160	4286
05 5 54 064	VELEN	71,59	9 434	132	4282
05 5 54 068	VREDEN, STADT	135,53	18 361	135	4426
05 5 54	ZUSAMMEN:	1 416,27	299 578	212	X
05 5 58	COESFELD				
	SITZ: COESFELD, STADT				
05 5 58 004	ASCHEBERG	106,28	11 695	110	4715
05 5 58 008	BILLERBECK, STADT	90,79	9 520	105	4425
05 5 58 012	COESFELD, STADT	140,95	31 063	220	4420
05 5 58 016	DUELMEN, STADT	184,48	38 712	210	4408
05 5 58 020	HAVIXBECK	52,66	9 327	177	4401
05 5 58 024	LUEDINGHAUSEN, STADT	140,15	17 968	128	4710
05 5 58 028	NORDKIRCHEN	51,95	8 528	164	4717
05 5 58 032	NOTTULN	85,36	13 103	154	4405
05 5 58 036	OLFEN, STADT	52,42	8 305	158	4716
05 5 58 040	ROSENDAHL	93,85	8 989	96	4428
05 5 58 044	SENDEN	109,02	14 428	132	4403
05 5 58	ZUSAMMEN:	1 107,91	171 638	155	X
05 5 62	PECKLINGHAUSEN				
	SITZ: RECKLINGHAUSEN, STADT				
05 5 62 004	CASTROP-RAUXEL, STADT	51,66	78 877	1 527	4620
05 5 62 008	DATTELN, STADT	66,09	37 193	563	4354
05 5 62 012	DORSTEN, STADT	171,55	70 287	410	4270
05 5 62 014	GLADBECK, STADT	35,90	79 747	2 221	4390
05 5 62 016	HALTERN, STADT	157,77	30 965	196	4358
05 5 62 020	HERTEN, STADT	37,31	69 247	1 856	4352
05 5 62 024	MARL, STADT	87,37	89 082	1 020	4370
05 5 62 028	OER-ERKENSCHWICK, STADT	38,82	27 329	704	4353
05 5 62 032	RECKLINGHAUSEN, STADT	66,37	119 418	1 799	4350
05 5 62 036	WALTROP, STADT	46,96	27 045	576	4355
05 5 62	ZUSAMMEN:	759,80	629 190	828	X
05 5 66	STEINFURT				
	SITZ: STEINFURT, STADT				
05 5 66 004	ALTENBERGE	62,57	7 268	116	4401
05 5 66 008	EMSDETTEN, STADT	71,50	31 026	434	4407
05 5 66 012	GREVEN, STADT	140,03	28 743	205	4402
05 5 66 016	HOERSTEL, STADT	107,34	15 034	140	4446
05 5 66 020	HOPSTEN	99,89	5 828	58	4447
05 5 66 024	HORSTMAR, STADT	44,44	6 046	136	4435
05 5 66 028	IBBENBUEREN, STADT	108,55	42 323	390	4530
05 5 66 032	LADBERGEN	52,01	6 231	120	4544
05 5 66 036	LAER	35,04	5 227	149	4401
05 5 66 040	LENGERICH, STADT	91,24	20 597	226	4540
05 5 66 044	LIENEN	73,26	7 716	105	4543
05 5 66 048	LOTTE	37,20	10 677	287	4531
05 5 66 052	METELEN	40,22	5 785	144	4431
05 5 66 056	METTINGEN	40,61	10 158	250	4532
05 5 66 060	NEUENKIRCHEN	48,28	11 275	234	4445
05 5 66 064	NORDWALDE	51,26	8 195	160	4401
05 5 66 068	OGHTRUP, STADT	105,61	16 500	156	4434
05 5 66 072	RECKE	53,31	9 125	171	4534
05 5 66 076	RHEINE, STADT	145,08	71 432	492	4440
05 5 66 080	SAERBECK	58,86	4 294	73	4401
05 5 66 084	STEINFURT, STADT	111,39	32 303	290	4430
05 5 66 088	TECKLENBURG, STADT	69,60	8 779	126	4542
05 5 66 092	WESTERKAPPELN	86,22	8 805	102	4535
05 5 66 096	WETTRINGEN	57,23	6 511	114	4441
05 5 66	ZUSAMMEN:	1 790,74	379 878	212	X
05 5 70	WARENDORF				
	SITZ: WARENDORF, STADT				
05 5 70 004	AHLEN, STADT	123,14	54 192	440	4730

\*) GEBIETSSTAND: 1.1.1981



3 GEMEINDEN IN SYSTEMATISCHER ORDNUNG MIT SCHLUESSELNUMMER, FLAECHE, WOHNBEVOELKERUNG,  
BEVOELKERUNGSDICHTE UND POSTLEITZAHL AM 31.12.1980\*)

SCHLUESSEL- NUMMER	LAND, REG.-BEZIRK, KREIS, GEMEINDE	FLAECHE KM <sup>2</sup>	BEVOEL- KERUNG	BEV. DICHTE JE KM <sup>2</sup>	POST- LEIT ZAHL
05 5 70 008	BECKUM, STADT				
05 5 70 012	BEELEN	111,62	37 899	340	4720
05 5 70 016	DRENSTEINFURT, STADT	31,13	4 781	154	4413
05 5 70 020	ENNIGERLOH, STADT	106,21	11 062	104	4406
05 5 70 024	EVERSWINKEL	124,88	19 453	156	4722
05 5 70 028	OELDE, STADT	68,70	6 392	93	4401
05 5 70 032	OSTBEVERN	102,32	27 579	270	4740
05 5 70 036	SASSENBERG, STADT	88,95	6 767	76	4401
05 5 70 040	SENDENHORST, STADT	77,66	9 073	117	4414
05 5 70 044	TELGTE, STADT	96,46	10 259	106	4401
05 5 70 048	WADERSLOH	90,15	16 254	180	4404
05 5 70 052	WARENDORF, STADT	116,70	11 083	95	4724
		175,87	33 147	188	4410
05 5 70	ZUSAMMEN:	1 313,79	247 941	189	X
05 5	ZUSAMMEN:	6 896,20	2 416 878	350	X
05 7	REG.-BEZ.DETMOLD				
05 7 11 000	BIELEFELD, STADT	259,13	312 708	1 207	4800
05 7 54	GUETERSLOH				
	SITZ: GUETERSLOH, STADT				
05 7 54 004	BORGHOLZHAUSEN, STADT	55,60	7 423	134	4807
05 7 54 008	GUETERSLOH, STADT	111,96	78 221	699	4830
05 7 54 012	HALLE (WESTF. ), STADT	69,23	18 560	268	4802
05 7 54 016	HARSENINKEL, STADT	100,11	18 403	184	4834
05 7 54 020	HERZEBROCK	79,25	12 793	161	4836
05 7 54 024	LANGENBERG	38,23	6 514	170	4831
05 7 54 028	RHEDA-WIEDENBRUECK, STADT	86,69	37 944	438	4840
05 7 54 032	RIETBERG, STADT	110,20	23 606	214	4835
05 7 54 036	SCHLOSS HOLTE-STUKENBROCK	67,41	20 425	303	4815
05 7 54 040	STEINHAGEN	56,15	16 226	289	4803
05 7 54 044	VERL	71,31	18 406	258	4837
05 7 54 048	VERSMOLD, STADT	84,80	18 328	216	4804
05 7 54 052	WERTHER (WESTF. ), STADT	35,08	10 224	291	4806
05 7 54	ZUSAMMEN:	966,02	287 073	297	X
05 7 58	HERFORD				
	SITZ: HERFORD, STADT				
05 7 58 004	BUENDE, STADT	59,29	40 056	676	4980
05 7 58 008	ENGER, STADT	41,21	16 128	391	4904
05 7 58 012	HERFORD, STADT	78,90	62 881	797	4900
05 7 58 016	HIDDENHAUSEN	23,87	19 683	825	4901
05 7 58 020	KIRCHLEGNERN	33,78	14 639	433	4983
05 7 58 024	LOEHNE, STADT	59,29	37 147	627	4972
05 7 58 028	ROEDINGHAUSEN	36,22	8 238	227	4986
05 7 58 032	SPENGE, STADT	38,90	13 765	354	4905
05 7 58 036	VLOTHO, STADT	76,92	19 959	259	4973
05 7 58	ZUSAMMEN:	448,38	232 496	519	X
05 7 62	HOEXTER				
	SITZ: HOEXTER, STADT				
05 7 62 004	BAD DRIBURG, STADT	115,06	17 718	154	3490
05 7 62 008	BEVERUNGEN, STADT	97,80	15 339	157	3472
05 7 62 012	BORGENTREICH, STADT	138,54	8 918	64	3531
05 7 62 016	BRAKEL, STADT	173,65	16 190	93	3492
05 7 62 020	HOEXTER, STADT	157,84	32 430	205	3470
05 7 62 024	MARIENHUESTER, STADT	64,24	4 986	78	3477
05 7 62 028	WIEHEIM, STADT	79,80	6 539	82	3493
05 7 62 032	STEINHEIM, STADT	75,62	12 122	160	3282
05 7 62 036	WARBURG, STADT	168,67	21 927	130	3530
05 7 62 040	WILLEBADESSEN, STADT	128,13	7 783	61	3533
05 7 62	ZUSAMMEN:	1 199,35	143 952	120	X
05 7 66	LIPPE				
	SITZ: DETMOLD, STADT				
05 7 66 004	AUGUSTDORF	42,21	7 199	171	4936
05 7 66 008	BAD SALZUFLEN, STADT	100,06	51 248	512	4902
05 7 66 012	BARNTRUP, STADT	59,38	8 743	147	4924
05 7 66 016	BLOMBERG, STADT	99,12	14 774	149	4933
05 7 66 020	DETMOLD, STADT	129,42	67 612	522	4930
05 7 66 024	DOERENTRUP	49,81	8 115	163	4926
05 7 66 028	EXTERTAL	92,43	12 554	136	4923
05 7 66 032	HORN-BAD MEINBERG, STADT	90,16	16 850	187	4934
05 7 66 036	KALLETAL	112,44	14 477	129	4925
05 7 66 040	LAGE, STADT	76,06	32 301	425	4937
05 7 66 044	LEMGO, STADT	100,85	39 864	395	4920
05 7 66 048	LEOPOLDSHOEHE	36,94	12 664	343	4817
05 7 66 052	LUEGDE, STADT	88,73	11 021	124	3283
05 7 66 056	OERLINGHAUSEN, STADT	32,70	14 754	451	4811
05 7 66 060	SCHIEDER-SCHWALENBERG, STADT	60,08	8 460	141	3284
05 7 66 064	SCHLANGEN	75,98	7 428	98	4797
05 7 66	ZUSAMMEN:	1 246,37	328 064	263	X

\*) GEBIETSSTAND: 1.1.1981

3 GEMEINDEN IN SYSTEMATISCHER ORDNUNG MIT SCHLUESSELNUMMER, FLAECHE, WOHNBEVOELKERUNG,  
BEVOELKERUNGSDICHTE UND POSTLEITZAHL AM 31.12.1980 \*)

SCHLUESSEL- NUMMER	LAND, REG.-BEZIRK, KREIS, GEMEINDE	FLAECHE KM <sup>2</sup>	BEVOEL- KERUNG	BEV. DICHT JE KM <sup>2</sup>	POST- LEIT ZAHL
05 7 70	MINDEN-LUEBBECKE				
	SITZ: MINDEN, STADT				
05 7 70 004	BAD OEYNHAUSEN, STADT	64,76	44 339	685	4970
05 7 70 008	ESPELKAMP, STADT	83,58	23 045	276	4992
05 7 70 012	HILLE	102,94	14 147	137	4955
05 7 70 016	HUELLHORST	44,73	11 031	247	4971
05 7 70 020	LUEBBECKE, STADT	65,16	21 470	329	4990
05 7 70 024	MINDEN, STADT	101,08	77 713	769	4950
05 7 70 028	PETERSHAGEN, STADT	212,04	24 063	113	4953
05 7 70 032	PORTA WESTFALICA, STADT	105,14	34 538	328	4952
05 7 70 036	PREUSSISCH OLDENDORF, STADT	69,69	9 983	143	4994
05 7 70 040	RAHDEN, STADT	134,59	13 229	98	4993
05 7 70 044	STEMWEDE	167,10	13 366	80	4995
05 7 70	ZUSAMMEN:	1 150,81	286 924	249	X
05 7 74	PADERBORN				
	SITZ: PADERBORN, STADT				
05 7 74 004	ALTENBEKEN	76,22	6 568	86	4791
05 7 74 008	BAD LIPPSPRINGE, STADT	50,94	11 868	233	4792
05 7 74 012	BORCHEN	77,06	10 012	130	4791
05 7 74 016	BUEREN, STADT	170,91	17 530	103	4793
05 7 74 020	DELBRUECK, STADT	156,97	21 417	136	4795
05 7 74 024	HOEVELHOF	70,64	12 133	172	4791
05 7 74 028	LICHTENAU, STADT	192,00	8 592	45	4791
05 7 74 032	PADERBORN, STADT	179,34	110 155	614	4790
05 7 74 036	SALZKOTTEN, STADT	109,42	18 216	166	4796
05 7 74 040	WUENNINGENBERG, STADT	160,94	9 598	60	4791
05 7 74	ZUSAMMEN:	1 244,44	226 089	182	X
05 7	ZUSAMMEN:	6 514,50	1 817 306	279	X
05 9	REG.-BEZ.-ARNSBERG				
05 9 11 000	BOCHUM, STADT	145,36	400 757	2 757	4630
05 9 13 000	DORTMUND, STADT	280,17	608 297	2 171	4600
05 9 14 000	HAGEN, STADT	160,34	218 927	1 365	5800
05 9 15 000	HAMM, STADT	226,02	171 869	760	4700
05 9 16 000	HERNE, STADT	51,38	182 542	3 553	4690
05 9 54	ENNEPE-RUHR-KREIS				
	SITZ: SCHWELM, STADT				
05 9 54 004	BRECKERFELD, STADT	58,65	7 179	122	5805
05 9 54 008	ENNEPETAL, STADT	57,36	35 729	623	5828
05 9 54 012	GEVELSBERG, STADT	26,26	31 485	1 199	5820
05 9 54 016	HATTINGEN, STADT	71,36	57 373	804	4320
05 9 54 020	HERDECKE, STADT	22,35	24 009	1 074	5804
05 9 54 024	SCHWELM, STADT	20,49	31 108	1 518	5830
05 9 54 028	SPROCKHOEVEL, STADT	47,76	24 356	510	4322
05 9 54 032	WETTER (RUHR), STADT	31,44	29 840	949	5802
05 9 54 036	WITTEN, STADT	72,36	105 876	1 463	5813
05 9 54	ZUSAMMEN:	408,03	346 955	850	X
05 9 58	HOCHSAUERLANDKREIS				
	SITZ: MESCHEDE, STADT				
05 9 58 004	ARNSBERG, STADT	193,39	78 056	404	5760
05 9 58 008	BESTWIG	69,25	11 879	172	5780
05 9 58 012	BRILON, STADT	228,97	24 533	107	5790
05 9 58 016	ESLOHE (SAUERLAND)	115,31	8 198	71	5779
05 9 58 020	HALLEMBERG, STADT	65,36	4 669	71	5789
05 9 58 024	MARSBERG, STADT	182,00	22 072	121	3538
05 9 58 028	MEDEBACH, STADT	126,05	7 150	57	5789
05 9 58 032	MESCHEDE, STADT	215,10	31 350	146	5778
05 9 58 036	OLSBERG, STADT	117,79	14 200	121	5787
05 9 58 040	SCHMALLEMBERG, STADT	302,24	25 017	83	5948
05 9 58 044	SUNDERN (SAUERLAND), STADT	194,04	25 689	132	5768
05 9 58 048	WINTERBERG, STADT	147,83	15 166	103	5783
05 9 58	ZUSAMMEN:	1 957,33	267 979	137	X
05 9 62	MAERKISCHER KREIS				
	SITZ: LUEDENSCHIED, STADT				
05 9 62 004	ALTENA, STADT	44,30	24 571	555	5990
05 9 62 008	BALVE, STADT	74,75	10 766	144	5983
05 9 62 012	HALVER, STADT	77,39	15 341	198	5884
05 9 62 016	HEMER, STADT	67,55	32 745	485	5870
05 9 62 020	HERSCHEID	58,90	6 659	113	5974
05 9 62 024	ISERLOHN, STADT	123,55	93 823	747	5860
05 9 62 028	KIERSPE, STADT	71,59	14 443	202	5883

\*) GEBIETSSTAND: 1.1.1981

3 GEMEINDEN IN SYSTEMATISCHER ORDNUNG MIT SCHLUESSELNUMMER, FLAECHE, WOHNBEVOELKERUNG,  
BEVOELKERUNGSDICHTE UND POSTLEITZAHL AM 31.12.1980<sup>\*)</sup>

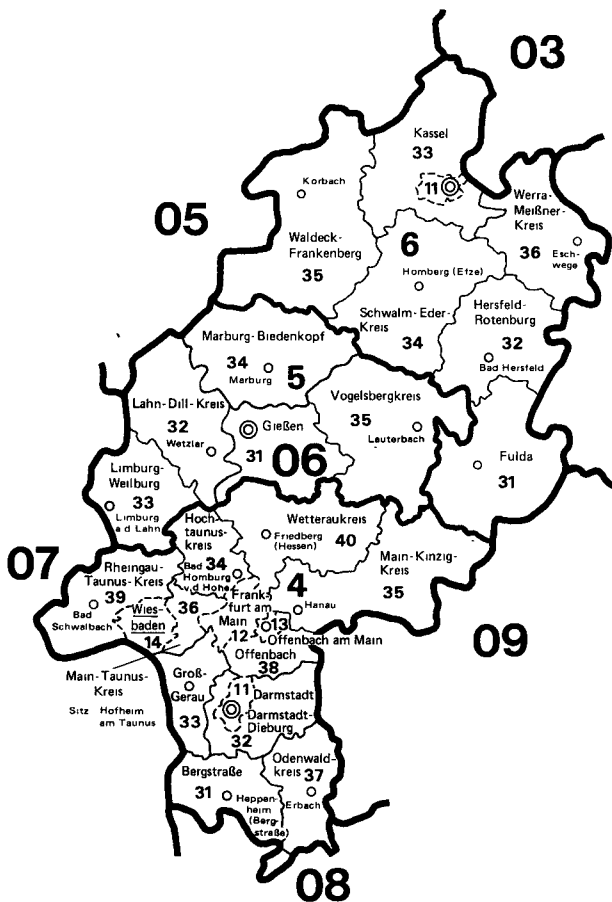
SCHLUESSEL- NUMMER	LAND, REG.-BEZIRK, KREIS, GEMEINDE	FLAECHE KM <sup>2</sup>	BEVOEL- KERUNG	BEV. DICHT JE KM <sup>2</sup>	POST- LEIT ZAHL
05 9 62 032	LUEDENSCHEID, STADT	86,69	74 578	860	5880
05 9 62 036	MEINERZHAGEN, STADT	115,78	19 042	164	5882
05 9 62 040	MENDEN (SAUERLAND), STADT	86,07	53 337	620	5750
05 9 62 044	NACHRODT-WIBLINGWERDE	29,01	6 835	236	5992
05 9 62 048	NEUENRADE, STADT	54,12	11 143	206	5982
05 9 62 052	PLETTENBERG, STADT	96,22	29 046	302	5970
05 9 62 056	SCHALKSMUEHLE	38,23	11 299	296	5885
05 9 62 060	WERDOHL, STADT	33,37	21 666	649	5980
05 9 62	ZUSAMMEN:	1 059,52	425 294	401	X
05 9 66	OLPE				
	SITZ: OLPE, STADT				
05 9 66 004	ATTENDORN, STADT	97,15	21 511	221	5952
05 9 66 008	DROLSHAGEN, STADT	67,14	9 638	144	5962
05 9 66 012	FINNENTROP	103,92	16 189	156	5950
05 9 66 016	KIRCHHUNDEM	147,87	11 680	79	5942
05 9 66 020	LENNESTADT, STADT	134,99	25 996	193	5940
05 9 66 024	OLPE, STADT	85,66	22 351	261	5960
05 9 66 028	WENDEN	72,55	15 254	210	5963
05 9 66	ZUSAMMEN:	709,28	122 619	173	X
05 9 70	SIEGEN				
	SITZ: SIEGEN, STADT				
05 9 70 004	BAD BERLEBURG, STADT	275,21	20 196	73	5920
05 9 70 008	BURBACH	79,66	13 515	170	5909
05 9 70 012	ERNDTERRUECK	70,84	8 028	113	5927
05 9 70 016	FREUDENBERG, STADT	54,45	15 844	291	5905
05 9 70 020	HILCHENBACH, STADT	80,85	15 275	189	5912
05 9 70 024	KREUZTAL, STADT	70,92	30 219	426	5910
05 9 70 028	LAASPHE, STADT	135,74	14 666	108	5928
05 9 70 032	NETPHEN	137,36	22 453	163	5902
05 9 70 036	NEUNKIRCHEN	39,59	14 564	368	5908
05 9 70 040	SIEGEN, STADT	114,66	112 320	980	5900
05 9 70 044	WILNSDORF	72,01	19 126	266	5901
05 9 70	ZUSAMMEN:	1 131,29	286 206	253	X
05 9 74	SOEST				
	SITZ: SOEST, STADT				
05 9 74 004	ANROECHTE	73,77	8 755	119	4783
05 9 74 008	BAD SASSENDORF	63,38	9 673	153	4772
05 9 74 012	ENSE	51,07	9 246	181	4763
05 9 74 016	ERWITTE, STADT	89,28	12 838	144	4782
05 9 74 020	GESEKE, STADT	97,45	20 305	208	4787
05 9 74 024	LIPPETAL	126,56	10 395	82	4775
05 9 74 028	LIPPSTADT, STADT	113,35	61 927	546	4780
05 9 74 032	MOEHNESEE	123,36	9 188	74	4773
05 9 74 036	RUETHEN, STADT	158,10	11 230	71	4784
05 9 74 040	SOEST, STADT	85,87	40 791	475	4770
05 9 74 044	WARSTEIN, STADT	157,90	28 329	179	4788
05 9 74 048	WELVER	85,60	10 309	120	4777
05 9 74 052	WEPL, STADT	76,35	25 808	338	4760
05 9 74 056	WICKEDE (RUHR)	25,20	11 652	462	5757
05 9 74	ZUSAMMEN:	1 327,24	270 446	204	X
05 9 78	UNNA				
	SITZ: UNNA, STADT				
05 9 78 004	BERGKAMEN, STADT	44,77	47 977	1 072	4619
05 9 78 008	BOENEN	37,99	18 067	476	4703
05 9 78 012	FROENDENBERG, STADT	56,21	20 627	367	5758
05 9 78 016	HOLZWICKEDE	22,35	15 762	705	4755
05 9 78 020	KAMEN, STADT	40,93	44 017	1 075	4618
05 9 78 024	LUENEN, STADT	59,04	85 872	1 454	4670
05 9 78 028	SCHWERTE, STADT	56,19	47 810	851	5840
05 9 78 032	SELM, STADT	60,40	23 762	393	4714
05 9 78 036	UNNA, STADT	88,53	56 416	637	4750
05 9 78 040	WERNE, STADT	75,75	26 656	352	4712
05 9 78	ZUSAMMEN:	542,16	386 966	714	X
05 9	ZUSAMMEN:	7 998,12	3 688 857	461	X
05	ZUSAMMEN:	34 064,62	17 058 193	501	X

\*) GEBIETSSTAND: 1.1.1981



# 06 HESSEN

Verwaltungsgrenzen nach dem Stand vom 31. 12. 1980\*)



Schlüsselnummern und Namen  
der Regierungsbezirke  
(in der Karte jeweils nur die Schlüsselnummer)

- 4 Darmstadt
- 5 Gießen
- 6 Kassel

	Schlüsselnummern	Grenzen	Verwaltungssitze <sup>1)</sup>
Land:	<b>06</b>		<u>Wiesbaden</u>
Regierungsbezirk:	<b>4</b>		○
Landkreis:	<b>31</b>		○
Kreisfreie Stadt:	<b>11</b>		

<sup>1)</sup> Verwaltungssitze der Kreise sind nur benannt, wenn sie nicht mit dem Namen des Kreises übereinstimmen.

\*) Gebietsstand 1.1.1981



3 GEMEINDEN IN SYSTEMATISCHER ORDNUNG MIT SCHLUESSELNUMMER, FLAECHE, WOHNBEVOELKERUNG,  
BEVOELKERUNGSDICHTE UND POSTLEITZAHL AM 31.12.1980<sup>\*)</sup>

SCHLUESSEL- NUMMER	LAND, REG.-BEZIRK, KREIS, GEMEINDE	FLAECHE KM <sup>2</sup>	BEVOEL- KERUNG	BEV. DICHT JE KM <sup>2</sup>	POST- LEIT ZAHL
06	HESSEN				
06 4	REG.-BEZ.DARMSTADT				
06 4 11 000	DARMSTADT, STADT	122,38	138 201	1 129	6100
06 4 12 000	FRANKFURT AM MAIN, STADT	249,01	629 375	2 528	6000
06 4 13 000	OFFENBACH AM MAIN, STADT	45,24	110 993	2 453	6050
06 4 14 000	WIESBADEN, LANDESHAUPTSTADT	204,02	274 464	1 345	6200
06 4 31	BERGSTRASSE				
	SITZ: HEPPENHEIM (BERGSTRASSE), KREISSTADT				
06 4 31 001	ABTSTEINACH	11,03	2 151	195	6941
06 4 31 002	BENSHEIM, STADT	57,86	32 964	570	6140
06 4 31 003	BIBLIS	40,43	7 973	197	6843
06 4 31 004	BIKKENAU	24,57	10 038	409	6943
06 4 31 005	BUERSTADT, STADT	34,47	14 196	412	6842
06 4 31 006	EINHAUSEN	26,67	4 768	179	6141
06 4 31 007	FUERTH	38,41	9 392	245	6149
06 4 31 008	GORXHEIMERTAL	10,46	3 860	369	6941
06 4 31 009	GRASELLENBACH	22,87	3 010	132	6149
06 4 31 010	GROSS-ROHRHEIM	19,56	3 472	178	6845
06 4 31 011	HEPPENHEIM (BERGSTRASSE), KREISSTADT	52,12	27 786	456	6148
06 4 31 012	HIRSCHHORN (NECKAR), STADT	30,85	4 017	130	6932
06 4 31 013	LAMPERTHEIM, STADT	71,99	31 449	437	6840
06 4 31 014	LAUTERTAL (ODENWALD)	30,76	6 927	225	6147
06 4 31 015	LINDENFELS, STADT	21,09	4 772	226	6145
06 4 31 016	LORSCH, STADT	25,23	10 744	426	6143
06 4 31 017	MOERLENBACH	27,20	8 279	304	6942
06 4 31 018	NECKARSTEINACH, STADT	22,06	3 849	174	6901
06 4 31 019	RIMBACH	23,15	8 162	353	6149
06 4 31 020	VIERNHEIM, STADT	48,40	29 590	611	6806
06 4 31 021	WALD-MICHELNBACH	74,35	10 790	145	6948
06 4 31 022	ZWINGENBERG, STADT	5,62	5 065	901	6144
06 4 31	ZUSAMMEN:	719,15	239 254	333	X
06 4 32	DARMSTADT-DIEBURG				
	SITZ: DARMSTADT, STADT				
06 4 32 001	ALSBACH-HAEHNLEIN	15,78	6 424	407	6146
06 4 32 002	BABENHAUSEN, STADT	66,86	14 065	210	6113
06 4 32 003	BICKENBACH	9,29	4 459	480	6101
06 4 32 004	DIEBURG, STADT	23,60	13 128	556	6110
06 4 32 005	EPPERTSHAUSEN	13,08	5 266	403	6116
06 4 32 006	ERZHAUSEN	7,41	6 143	829	6106
06 4 32 007	FISCHBACHTAL	13,27	2 283	172	6101
06 4 32 008	GRIESHEIM, STADT	21,40	20 243	946	6103
06 4 32 009	GROSS-BIEBERAU, STADT	18,27	3 833	210	6101
06 4 32 010	GROSS-UMSTADT, STADT	86,80	18 812	217	6114
06 4 32 011	GROSS-ZIMMERN	20,77	10 511	506	6112
06 4 32 012	MESSEL	14,70	3 451	235	6101
06 4 32 013	MODAUTAL	31,79	4 480	141	6101
06 4 32 014	MUEHLTAL	25,33	12 640	499	6109
06 4 32 015	MUENSTER	20,78	11 034	531	6115
06 4 32 016	ORER-RAMSTADT, STADT	41,88	12 973	310	6105
06 4 32 017	OTZBERG	41,93	5 633	134	6111
06 4 32 018	PFUNGSTADT, STADT	42,53	23 470	552	6102
06 4 32 019	REINHEIM, STADT	27,70	15 758	569	6107
06 4 32 020	POSSDORF	20,60	10 891	529	6101
06 4 32 021	SCHAAFHEIM	32,18	7 578	235	6117
06 4 32 022	SEEHEIM-JUGENHEIM	27,96	16 004	572	6104
06 4 32 023	WEITERSTADT	34,60	19 068	554	6108
06 4 32	ZUSAMMEN:	658,31	248 147	377	X
06 4 33	GROSS-GERAU				
	SITZ: GROSS-GERAU, STADT				
06 4 33 001	RIEBESHEIM AM RHEIN	18,68	6 067	325	6083
06 4 33 002	BISCHOFHEIM	9,01	12 095	1 342	6094
06 4 33 003	BUETELBOERN	30,01	10 611	354	6087
06 4 33 004	GERNSHEIM, STADT	40,12	8 073	201	6084
06 4 33 005	GINSHEIM-GUSTAVSBURG	13,96	15 434	1 106	6095
06 4 33 006	GROSS-GERAU, STADT	54,45	21 432	394	6080
06 4 33 007	KELSTERBACH, STADT	15,33	13 800	900	6092
06 4 33 008	MOERFELDEN-WALLDORF, STADT	44,39	30 182	680	6082
06 4 33 009	NAUHEIM	13,77	9 465	687	6085
06 4 33 010	RAUNHEIM, STADT	13,02	11 756	903	6096
06 4 33 011	RIEDSTADT	73,75	17 700	240	6086
06 4 33 012	RUESSELSHEIM, STADT	58,35	60 974	1 045	6090
06 4 33 013	STOCKSTADT AM RHEIN	18,71	4 911	262	6081
06 4 33 014	TREBUR	50,14	10 645	212	6097
06 4 33	ZUSAMMEN:	453,69	233 145	514	X
06 4 34	HOCHTAUNUSKREIS				
	SITZ: BAD HOMBURG V.D.HOEHE, STADT				

\*) GEBIETSSTAND: 1.1.1981

3 GEMEINDEN IN SYSTEMATISCHER ORDNUNG MIT SCHLUESSELNUMMER, FLAECHE, WOHNBEVOELKERUNG,  
BEVOELKERUNGSDICHTE UND POSTLEITZAHL AM 31.12.1980<sup>\*)</sup>

SCHLUESSEL- NUMMER	LAND, REG.-BEZIRK, KREIS, GEMEINDE	FLAECHE KM <sup>2</sup>	BEVOEL- KERUNG	BEV. DICHTHE JE KM <sup>2</sup>	POST- LEIT ZAHL
06 4 34 001	BAD HOMBURG V. D. HOEHE, STADT	51,15	51 221	1 001	6380
06 4 34 002	FRIEDRICHSORF, STADT	30,16	22 657	751	6382
06 4 34 003	GLASHUETTEN	27,07	5 091	188	6246
06 4 34 004	GRAEVENWIESBACH	43,16	3 954	92	6394
06 4 34 005	KOENIGSTEIN IM TAUNUS, STADT	25,06	16 538	660	6240
06 4 34 006	KRONBERG IM TAUNUS, STADT	18,62	17 683	950	6242
06 4 34 007	NEU-ANSPACH	36,14	8 133	225	6392
06 4 34 008	OBERSURSEL (TAUNUS), STADT	45,36	38 979	859	6370
06 4 34 009	SCHMITTEN	35,50	7 534	212	6384
06 4 34 010	STEINBACH (TAUNUS), STADT	4,40	9 952	2 262	6374
06 4 34 011	USINGEN, STADT	55,86	10 481	188	6390
06 4 34 012	WEHRHEIM	38,38	7 126	186	6393
06 4 34 013	WEILROD	71,21	5 689	80	6395
06 4 34	ZUSAMMEN:	482,07	205 038	425	X
06 4 35	MAIN-KINZIG-KREIS				
	SITZ: HANAU, STADT				
06 4 35 001	BAD ORB, STADT	47,78	8 248	173	6482
06 4 35 002	BAD SODEN-SALMUENSTER, STADT	58,61	11 293	193	6483
06 4 35 003	BIEBERGEMUEND	78,53	6 924	88	6465
06 4 35 004	BIRSTEIN	86,63	5 709	66	6484
06 4 35 005	BRACHTAL	30,85	4 629	150	6486
06 4 35 006	BRUCHKOBEL, STADT	29,67	17 918	604	6454
06 4 35 007	ERLESEE	18,59	10 742	578	6455
06 4 35 008	FLOERSBACHTAL	52,11	2 352	45	6487
06 4 35 009	FREIGERICHT	33,42	12 642	378	6463
06 4 35 010	GELNHAUSEN, BARBAROSSASTADT	45,21	18 526	410	6460
06 4 35 011	GROSSKROTZENBURG	7,44	6 376	857	6451
06 4 35 012	GRUENDAU	67,68	10 769	159	6466
06 4 35 013	HAMMERSBACH	20,15	3 484	173	6451
06 4 35 014	HANAU, STADT	76,95	86 402	1 123	6450
06 4 35 015	HASSELPOTH	18,92	6 875	363	6467
06 4 35 016	JOSSGRUND	50,72	3 322	65	6485
06 4 35 017	LANGENSELBOLD	26,25	10 300	392	6456
06 4 35 018	LINSENGERICHT	29,82	8 098	272	6464
06 4 35 019	MAINTAL, STADT	32,39	36 916	1 140	6457
06 4 35 020	NEUBERG	10,54	4 877	463	6451
06 4 35 021	NIDDEPAU, STADT	46,78	14 082	301	6369
06 4 35 022	NIEDERDORFELDEN	6,55	3 171	484	6369
06 4 35 023	RODENBACH	16,72	11 360	679	6458
06 4 35 024	RONNEBURG	14,25	2 754	193	6451
06 4 35 025	SCHLUECHTERN, STADT	113,24	13 970	123	6490
06 4 35 026	SCHOENECK	21,48	10 304	480	6369
06 4 35 027	SINNTAL	111,87	9 373	84	6492
06 4 35 028	STEINAU AN DER STRASSE, STADT	104,83	10 445	100	6497
06 4 35 029	WAECHTERSBERG, STADT	50,74	10 385	205	6480
06 4 35 200	GUTSBEZIRK SPESSART, GEMFR. GEBIET	89,20	-	-	-
06 4 35	ZUSAMMEN:	1 397,92	362 246	259	X
06 4 36	MAIN-TAUNUS-KREIS				
	SITZ: HOFHEIM AM TAUNUS, STADT				
06 4 36 001	BAD SODEN AM TAUNUS, STADT	12,45	18 589	1 493	6232
06 4 36 002	EPPSTEIN, STADT	24,20	11 929	493	6239
06 4 36 003	ESCHBORN, STADT	12,14	17 763	1 463	6236
06 4 36 004	FLOERSHEIM AM MAIN, STADT	22,96	16 497	719	6093
06 4 36 005	HATTERSHEIM AM MAIN, STADT	15,81	23 670	1 497	6234
06 4 36 006	HOCHHEIM AM MAIN, STADT	19,43	15 280	786	6203
06 4 36 007	HOFHEIM AM TAUNUS, STADT	57,37	33 197	579	6238
06 4 36 008	KELKHEIM (TAUNUS), STADT	30,76	27 089	881	6233
06 4 36 009	KRIFTEL	6,76	9 260	1 370	6239
06 4 36 010	LIEDERBACH	6,20	6 764	1 091	6237
06 4 36 011	SCHWALBACH AM TAUNUS, STADT	6,47	14 961	2 312	6231
06 4 36 012	SULZBACH (TAUNUS)	7,85	6 402	816	6231
06 4 36	ZUSAMMEN:	222,40	201 401	906	X
06 4 37	ODENWALDKREIS				
	SITZ: ERBACH, KREISSTADT				
06 4 37 001	BAD KOENIG, STADT	46,72	8 148	174	6123
06 4 37 002	BEERFELDEN, STADT	71,18	6 845	96	6124
06 4 37 003	BRENSBACH	23,16	4 514	195	6101
06 4 37 004	PREUBERG, STADT	30,76	6 616	215	6127
06 4 37 005	BROMBACHTAL	20,44	3 169	155	6126
06 4 37 006	ERBACH, KREISSTADT	61,54	10 708	174	6120
06 4 37 007	FRAENKISCH-CRUMBACH	16,09	2 665	166	6101
06 4 37 008	HESSENECK	29,99	863	29	6121
06 4 37 009	HOECHST I. ODW.	30,52	8 382	275	6128
06 4 37 010	LUETZELBACH	35,46	5 807	164	6129
06 4 37 011	MICHELSTADT, STADT	86,97	14 000	161	6120
06 4 37 012	MOSSAUTAL	48,50	2 173	45	6121
06 4 37 013	REICHELSCHEIM (ODENWALD)	58,20	7 386	127	6101
06 4 37 014	ROTHENBERG	30,47	2 326	76	6121
06 4 37 015	SENSBACHTAL	33,94	1 071	32	6121
06 4 37	ZUSAMMEN:	623,94	84 673	136	X
06 4 38	OFFENBACH				
	SITZ: OFFENBACH AM MAIN, STADT				

\*) GEBIETSSTAND: 1.1.1981



3 GEMEINDEN IN SYSTEMATISCHER ORDNUNG MIT SCHLUESSELNUMMER, FLAECHE, WOHNBEVOELKERUNG,  
BEVOELKERUNGSDICHTE UND POSTLEITZAHL AM 31.12.1980\*)

SCHLUESSEL- NUMMER	LAND, REG.-BEZIRK, KREIS, GEMEINDE	FLAECHE KM <sup>2</sup>	BEVOEL- KERUNG	BEV- DICHTE JE KM <sup>2</sup>	POST- LEIT ZAHL
06 4 38 001	DIETZENBACH, STADT	21,68	25 248	1 165	6057
06 4 38 002	DREIEICH, STADT	53,34	39 076	733	6072
06 4 38 003	EGELSBACH	14,81	8 668	585	6073
06 4 38 004	HAINBURG	15,94	13 469	845	6452
06 4 38 005	HEUSENSTAMM, STADT	18,50	17 252	933	6056
06 4 38 006	LANGEN, STADT	29,12	28 826	990	6070
06 4 38 007	MAINHAUSEN	17,87	6 800	381	6451
06 4 38 008	MUEHLHEIM AM MAIN, STADT	20,74	24 490	1 181	6052
06 4 38 009	NEU-ISENBURG, STADT	24,29	35 816	1 475	6078
06 4 38 010	OBERTSHAUSEN, STADT	13,56	20 897	1 541	6053
06 4 38 011	RODGAU, STADT	65,04	35 736	549	6054
06 4 38 012	ROEDERMARK, STADT	30,01	22 002	733	6074
06 4 38 013	SELIGENSTADT, STADT	30,83	16 970	550	6453
06 4 38	ZUSAMMEN:	355,73	295 250	330	X
06 4 39	RHEINGAU-TAUNUS-KREIS				
	SITZ: BAD SCHWALBACH, KREISSTADT				
06 4 39 001	AARBERGEN	33,94	6 494	191	6209
06 4 39 002	BAD SCHWALBACH, KREISSTADT	40,29	9 254	230	6208
06 4 39 003	ELTVILLE AM RHEIN, STADT	46,77	15 764	337	6228
06 4 39 004	GEISENHEIM, STADT	40,34	11 952	296	6222
06 4 39 005	HEIDENROD	96,00	6 316	66	6209
06 4 39 006	HOHENSTEIN	63,77	5 804	91	6209
06 4 39 007	HUENSTETTEN	50,55	7 486	148	6274
06 4 39 008	IDSTEIN, STADT	79,58	18 473	232	6270
06 4 39 009	KIEDRICH	12,34	3 373	273	6229
06 4 39 010	LORCH, STADT	54,65	4 647	85	6223
06 4 39 011	NIEDERNAUSEN	35,25	11 231	319	6272
06 4 39 012	OESTRICH-WINKEL, STADT	59,51	11 020	185	6227
06 4 39 013	RUEDESHEIM AM RHEIN, STADT	51,46	10 316	200	6220
06 4 39 014	SCHLANGENBAD	36,49	5 727	157	6229
06 4 39 015	TAUNUSSTEIN, STADT	67,01	25 659	383	6204
06 4 39 016	WALDEMS	36,69	4 496	123	6273
06 4 39 017	WALLUF	6,74	5 347	793	6229
06 4 39	ZUSAMMEN:	811,38	163 359	201	X
06 4 40	WETTERAUKREIS				
	SITZ: FRIEDBERG (HESSEN), KREISSTADT				
06 4 40 001	ALTENSTADT	30,07	8 755	291	6472
06 4 40 002	BAD NAUHEIM, STADT	32,54	26 979	829	6350
06 4 40 003	BAD VILBEL, STADT	25,65	25 931	1 011	6368
06 4 40 004	BUEDINGEN, STADT	122,84	17 176	140	6470
06 4 40 005	BUTZBACH, STADT	106,61	21 274	200	6308
06 4 40 006	ECHZELL	37,62	5 288	141	6363
06 4 40 007	FLORSTADT	39,60	7 634	193	6364
06 4 40 008	FRIEDBERG (HESSEN), KREISSTADT	50,18	24 233	483	6360
06 4 40 009	GEDERN, STADT	75,24	6 892	92	6473
06 4 40 010	GLAUBURG	12,66	2 943	232	6475
06 4 40 011	HIRZENHAIN	16,09	2 736	170	6476
06 4 40 012	KARBEN, STADT	43,95	18 052	411	6367
06 4 40 013	KEFENROD	30,67	2 435	79	6471
06 4 40 014	LIMESHAIN	12,51	4 033	322	6477
06 4 40 015	MUENZENBERG, STADT	31,64	4 749	150	6309
06 4 40 016	NIDDA, STADT	118,34	16 281	138	6478
06 4 40 017	NIDDATAL, STADT	40,24	8 184	203	6361
06 4 40 018	OBER-MOERLEN	37,64	5 007	133	6352
06 4 40 019	ORTENBERG, STADT	54,72	7 816	143	6474
06 4 40 020	RANSTADT	34,25	3 949	115	6479
06 4 40 021	REICHELSCHEIM (WETTERAU), STADT	27,60	5 815	211	6361
06 4 40 022	ROCKENBERG	16,14	3 699	229	6309
06 4 40 023	ROSBACH V. D. HOEHE, STADT	45,33	9 582	211	6365
06 4 40 024	WOELFERSHEIM	43,15	8 134	189	6366
06 4 40 025	WOELLSTADT	15,38	4 927	320	6362
06 4 40	ZUSAMMEN:	1 100,66	252 504	229	X
06 4	ZUSAMMEN:	7 445,90	3 438 050	462	X
06 5	REG.-BEZ.GIESSEN				
06 5 31	GIESSEN				
	SITZ: GIESSEN, UNIVERSITAETSSTADT				
06 5 31 001	ALLENDORF (LUMDA), STADT	22,01	3 572	162	6301
06 5 31 002	BIEBERTAL	43,92	9 853	224	6301
06 5 31 003	BUSECK	38,69	11 219	290	6305
06 5 31 004	FERNWALD	21,58	5 902	273	6301
06 5 31 005	GIESSEN, UNIVERSITAETSSTADT	72,48	76 374	1 054	6300
06 5 31 006	GRUENBERG, STADT	89,26	11 187	125	6310
06 5 31 007	HEUCHELHEIM	10,55	7 340	696	6301
06 5 31 008	HUNGEN, STADT	86,75	11 896	137	6303
06 5 31 009	LANGGOENS	52,49	9 839	187	6306
06 5 31 010	LAUBACH, STADT	97,01	9 625	99	6312
06 5 31 011	LICH, STADT	77,65	11 146	144	6302
06 5 31 012	LINDEN, STADT	22,79	10 684	469	6301
06 5 31 013	LOLLAR, STADT	21,89	8 680	397	6304
06 5 31 014	POHLHEIM, STADT	38,00	13 894	366	6301

\*) GEBIETSSTAND: 1.1.1981

3 GEMEINDEN IN SYSTEMATISCHER ORDNUNG MIT SCHLUESSELNUMMER, FLAECHE, WOHNBEVOELKERUNG,  
BEVOELKERUNGSDICHTE UND POSTLEITZAHL AM 31.12.1980<sup>\*)</sup>

SCHLUESSEL- NUMMER	LAND, REG.-BEZIRK, KREIS, GEMEINDE.	FLAECHE KM <sup>2</sup>	BEVOEL- KERUNG	BEV. DICHTE JE KM <sup>2</sup>	POST- LEIT ZAHL
06 5 31 015	RABENAU	43,40	5 123	118	6301
06 5 31 016	REISKIRCHEN	44,98	8 164	182	6301
06 5 31 017	STAUFENBERG, STADT	28,11	7 306	260	6301
06 5 31 018	WETTENBERG	42,97	11 319	263	6301
06 5 31	ZUSAMMEN:	854,53	233 123	273	X
06 5 32	LAHN-DILL-KREIS				
	SITZ: WETZLAR, STADT				
06 5 32 001	ASSLAR, STADT	43,49	11 352	261	6334
06 5 32 002	BISCHOFFEN	35,37	3 111	88	6339
06 5 32 003	BRAUNFELS, STADT	47,10	9 466	201	6333
06 5 32 004	BREITSCHEID	31,75	4 464	141	6349
06 5 32 005	DIETZHOELZTAL	37,44	6 198	166	6344
06 5 32 006	DILLENBURG, STADT	83,84	23 485	280	6340
06 5 32 007	DRIEDORF	47,54	4 779	101	6349
06 5 32 008	EHRINGSHAUSEN	45,46	8 737	192	6332
06 5 32 009	ESCHENBURG	45,71	9 357	205	6345
06 5 32 010	GREIFENSTEIN	67,48	6 602	98	6349
06 5 32 011	HAIGER, STADT	106,65	18 049	169	6342
06 5 32 012	HERBORN, STADT	63,74	21 502	337	6348
06 5 32 013	HOHENAHR	45,66	4 211	92	6331
06 5 32 014	HUETTENBERG	40,74	8 107	199	6338
06 5 32 015	LAHNAU	23,94	7 731	323	6335
06 5 32 016	LEUN, STADT	28,66	4 682	163	6337
06 5 32 017	MITTENAAR	35,17	4 897	139	6349
06 5 32 018	SCHOEFFENGRUND	34,07	5 476	161	6331
06 5 32 019	SIEGBACH	29,08	2 922	100	6349
06 5 32 020	SINN	18,77	6 193	330	6349
06 5 32 021	SOLMS, STADT	34,03	12 619	371	6336
06 5 32 022	WALDSOLMS	44,78	4 088	91	6331
06 5 32 023	WETZLAR, STADT	75,61	51 997	688	6330
06 5 32	ZUSAMMEN:	1 066,08	240 025	225	X
06 5 33	LIMBURG-WEILBURG				
	SITZ: LIMBURG A.-D.-LAHN, KREISSTADT				
06 5 33 001	BESELICH	31,53	4 681	148	6251
06 5 33 002	BRECHEN	24,87	6 170	248	6259
06 5 33 003	CAMBERG, STADT	54,66	11 455	210	6277
06 5 33 004	DORNBURG	33,20	7 812	235	6255
06 5 33 005	ELBTAL	11,11	2 012	181	6251
06 5 33 006	ELZ	16,87	6 886	408	6254
06 5 33 007	HADAMAR, STADT	40,96	10 765	263	6253
06 5 33 008	HUENFELDEN	62,70	8 708	139	6257
06 5 33 009	LIMBURG A. D. LAHN, KREISSTADT	45,14	28 573	633	6250
06 5 33 010	LOEHNBURG	33,82	4 327	128	6293
06 5 33 011	MENGENSKIRCHEN	30,82	4 544	147	6296
06 5 33 012	MERENBERG	23,09	2 495	108	6295
06 5 33 013	RUNKEL, STADT	43,72	8 749	200	6251
06 5 33 014	SELTERS (TAUNUS)	40,45	6 433	159	6251
06 5 33 015	VILLMAR	43,10	6 484	150	6256
06 5 33 016	WALDBRUNN (WESTERWALD)	29,74	5 169	174	6251
06 5 33 017	WEILBURG, STADT	57,38	12 256	214	6290
06 5 33 018	WEILMUNSTER	77,09	9 014	117	6292
06 5 33 019	WEINBACH	37,66	4 565	121	6294
06 5 33	ZUSAMMEN:	737,91	151 098	205	X
06 5 34	MARBURG-BIEDENKOPF				
	SITZ: MARBURG, UNIVERSITAETSSTADT				
06 5 34 001	AMOENEBURG, STADT	43,95	4 772	109	3571
06 5 34 002	ANGELBURG	16,72	3 479	208	6347
06 5 34 003	BAD ENDBACH	39,84	8 126	204	3551
06 5 34 004	BIEDENKOPF, STADT	90,33	14 536	161	3560
06 5 34 005	BREIDENBACH	44,84	6 242	139	3565
06 5 34 006	COELBE	26,67	6 190	232	3553
06 5 34 007	DAUTPHETAL	72,04	11 688	162	3563
06 5 34 008	EBSDORFERGRUND	72,85	7 929	109	3557
06 5 34 009	FRONHAUSEN	27,89	3 665	131	3555
06 5 34 010	GLADENBACH, STADT	72,28	11 157	154	3554
06 5 34 011	KIRCHHAIN, STADT	90,92	15 321	169	3575
06 5 34 012	LAHNTAL	40,48	5 795	143	3551
06 5 34 013	LOHRA	49,08	4 967	101	3554
06 5 34 014	MARBURG, UNIVERSITAETSSTADT	123,94	76 419	617	3550
06 5 34 015	MUENCHHAUSEN	41,54	3 605	87	3551
06 5 34 016	NEUSTADT (HESSEN), STADT	56,88	8 454	149	3577
06 5 34 017	RAUSCHENBERG, STADT	67,32	4 231	63	3576
06 5 34 018	STADTALLENDORF, STADT	78,30	20 243	259	3570
06 5 34 019	STEFFENBERG	24,32	4 170	171	3564
06 5 34 020	WEIMAR	47,06	6 062	129	3556
06 5 34 021	WETTER (HESSEN), STADT	104,58	8 902	85	3552
06 5 34 022	WOHRATAL	30,67	2 172	71	3571
06 5 34	ZUSAMMEN:	1 262,50	238 125	189	X
06 5 35	VOGELSBERGKREIS				
	SITZ: LAUTERBACH (HESSEN), KREISSTADT				
06 5 35 001	ALSFELD, STADT	129,69	17 906	138	6320

\*) GEBIETSSTAND: 1.1.1981

3 GEMEINDEN IN SYSTEMATISCHER ORDNUNG MIT SCHLUESSELNUMMER, FLAECHE, WOHNBEVOELKERUNG,  
BEVOELKERUNGSDICHTE UND POSTLEITZAHL AM 31.12.1980\*)

SCHLUESSEL- NUMMER	LAND, REG.-BEZIRK, KREIS, GEMEINDE	FLAECHE KM2	BEVOEL- KERUNG	BEV- DICHTE JE KM <sup>2</sup>	POST- LEIT ZAHL
06 5 35 002	ANTRIFTAL	26,59	1 978	74	6327
06 5 35 003	FELDATAI	55,69	3 043	55	6324
06 5 35 004	FREIENSTEINAU	65,67	3 171	48	6494
06 5 35 005	GEMUENDEN (FULDA)	55,00	2 963	54	6316
06 5 35 006	GREBENAU, STADT	55,38	2 840	51	6325
06 5 35 007	GREBENHAIN	91,63	4 757	52	6424
06 5 35 008	HERBSTEIN, STADT	79,99	4 536	57	6422
06 5 35 009	HOMBERG (OHM), STADT	88,02	7 439	85	6313
06 5 35 010	KIRTORF, STADT	79,88	3 292	41	6322
06 5 35 011	LAUTERBACH (HESSEN), KREISSTADT	102,00	14 648	144	6420
06 5 35 012	LAUTERTAL (VOGELSBERG)	53,61	2 507	47	6425
06 5 35 013	MUECKE	86,24	8 810	102	6315
06 5 35 014	ROMROD, STADT	54,42	2 823	52	6326
06 5 35 015	SCHLITZ, STADT	142,07	9 371	66	6407
06 5 35 016	SCHOTTEN, STADT	133,54	9 597	72	6479
06 5 35 017	SCHWALMTAL	54,38	3 227	59	6323
06 5 35 018	ULRICHSTEIN, STADT	65,61	3 209	49	6314
06 5 35 019	WARTENBERG	39,54	3 501	89	6423
06 5 35	ZUSAMMEN:	1 458,95	109 618	75	X
06 5	ZUSAMMEN:	5 379,97	971 989	181	X
06 6	REG.-BEZ.KASSEL				
06 6,11 000	KASSEL, STADT	106,95	195 912	1 832	3500
06 6 31	FULDA				
	SITZ: FULDA, STADT				
06 6 31 001	BAD SALZSCHLIEF	13,04	2 500	192	6427
06 6 31 002	BURGHAU	65,05	5 679	87	6419
06 6 31 003	DIPPERZ	30,08	2 573	86	6411
06 6 31 004	EBERSBURG	37,07	3 784	102	6408
06 6 31 005	EHRENBERG (RHOEN)	40,83	2 593	64	6414
06 6 31 006	EICHENZELL	55,95	7 860	140	6405
06 6 31 007	EITERFELD	89,83	7 071	79	6419
06 6 31 008	FLIEDEN	49,66	7 653	154	6403
06 6 31 009	FULDA, STADT	104,03	57 035	548	6400
06 6 31 010	GERSFELD (RHOEN), STADT	89,36	5 851	65	6412
06 6 31 011	GROSSENLUEDER	73,93	7 314	99	6402
06 6 31 012	HILDERS	70,39	4 663	66	6414
06 6 31 013	HOFBIEBER	87,18	5 113	59	6417
06 6 31 014	HOSENFELD	50,71	3 931	78	6406
06 6 31 015	HUENFELD, STADT	119,77	14 062	117	6418
06 6 31 016	KALBACH	70,71	5 435	77	6401
06 6 31 017	KUENZELL	30,27	12 936	427	6411
06 6 31 018	NEUHOF	90,27	10 355	115	6404
06 6 31 019	NUESTTAL	45,52	2 506	55	6419
06 6 31 020	PETERSBERG	35,51	12 785	360	6415
06 6 31 021	POPPELHAUSEN (WASSERKUPPE)	40,76	2 458	60	6416
06 6 31 022	RASDORF	30,06	1 572	52	6419
06 6 31 023	TANN (RHOEN), STADT	60,44	5 057	84	6413
06 6 31	ZUSAMMEN:	1 380,42	190 786	138	X
06 6 32	HERSFELD-ROTENBURG				
	SITZ: BAD HERSFELD, KREISSTADT				
06 6 32 001	ALHEIM	63,85	4 543	71	6445
06 6 32 002	BAD HERSFELD, KREISSTADT	73,81	28 248	383	6430
06 6 32 003	BEBRA, STADT	93,62	15 478	165	6440
06 6 32 004	BREITENBACH A. HERZBERG	42,10	1 848	44	6431
06 6 32 005	CORNBERG	23,36	1 870	80	6441
06 6 32 006	FRIEDEWALD	39,63	2 482	63	6431
06 6 32 007	HAUNECK	17,75	3 341	188	6431
06 6 32 008	HAUNETAL	54,91	3 137	57	6419
06 6 32 009	HERINGEN (WERRA), STADT	61,21	9 172	150	6432
06 6 32 010	HOHENRODA	35,74	3 583	100	6431
06 6 32 011	KIRCHHEIM	50,64	3 977	79	6437
06 6 32 012	LUDWIGSAU	111,91	5 891	53	6438
06 6 32 013	NENTERSHAUSEN	57,06	3 484	61	6446
06 6 32 014	NEUENSTEIN	64,84	2 981	46	6431
06 6 32 015	NIEDERLAULA	64,19	5 306	83	6434
06 6 32 016	PHILIPPSTHAL (WERRA)	21,31	4 985	234	6433
06 6 32 017	RONSHAUSEN	37,65	2 599	69	6447
06 6 32 018	ROTENBURG A. D. FULDA, STADT	79,79	14 489	182	6442
06 6 32 019	SCHENKLENGSFELD	63,78	4 578	72	6436
06 6 32 020	WILDECK	39,87	5 791	145	6444
06 6 32	ZUSAMMEN:	1 097,02	127 783	116	X
06 6 33	KASSEL				
	SITZ: KASSEL, STADT				
06 6 33 001	AHNATAL	18,06	7 162	397	3501
06 6 33 002	BAD KARLSHAFEN, STADT	14,85	4 424	298	3522
06 6 33 003	BAUNATAL, STADT	38,28	21 366	558	3507
06 6 33 004	BREUNA	40,47	3 614	89	3549
06 6 33 005	CALDEN	54,86	6 758	123	3527
06 6 33 006	EMSTAL	38,69	6 155	159	3501
06 6 33 007	ESPELNAU	13,59	4 656	343	3501
06 6 33 008	FULDABRUECK	17,85	9 009	505	3501

\*) GEBIETSSTAND: 1.1.1981

3 GEMEINDEN IN SYSTEMATISCHER ORDNUNG MIT SCHLUESSELNUMMER, FLAECHE, WOHNBEVOELKERUNG,  
BEVOELKERUNGSDICHTE UND POSTLEITZAHL AM 31.12.1980 \*)

SCHLUESSEL- NUMMER	LAND, REG.-BEZIRK, KREIS, GEMEINDE	FLAECHE KM <sup>2</sup>	BEVOEL- KERUNG	BEV. DICHTE JE KM <sup>2</sup>	POST- LEIT ZAHL
06 6 33 009	FULDATAL	33,64	12 791	380	3501
06 6 33 010	GREBENSTEIN, STADT	49,81	5 800	116	3523
06 6 33 011	HABICHTSWALD	28,15	4 522	161	3501
06 6 33 012	HELSA	25,73	5 889	229	3506
06 6 33 013	HOFGEISMAR, STADT	86,35	13 617	158	3520
06 6 33 014	IMMENHAUSEN, STADT	28,54	6 880	241	3524
06 6 33 015	KAUFUNGEN	26,09	10 556	405	3504
06 6 33 016	LIEBENAU, STADT	48,85	3 581	73	3521
06 6 33 017	LOHFELDEN	16,49	11 785	715	3503
06 6 33 018	NAUMBURG, STADT	66,19	4 868	74	3501
06 6 33 019	NIESTE	4,05	1 522	376	3501
06 6 33 020	NIESTETAL	22,19	9 958	449	3501
06 6 33 021	OBERWESER	41,16	3 546	86	3525
06 6 33 022	REINHARDSHAGEN	12,98	4 612	355	3512
06 6 33 023	SCHAUENBURG	30,72	9 880	322	3501
06 6 33 024	SOEHREWALD	58,95	4 691	80	3501
06 6 33 025	TRENDELBURG, STADT	69,34	5 714	82	3526
06 6 33 026	VELLMAR, STADT	13,96	16 591	1 188	3502
06 6 33 027	WAHLSBURG	11,43	3 338	292	3417
06 6 33 028	WOLFHAGEN, STADT	111,79	12 259	110	3549
06 6 33 029	ZIERENBERG, STADT	86,57	6 462	75	3501
06 6 33 200	GUTSBEZIRK REINHARDSWALD, GEMFR. GEBIET	182,69	2	-	3521
06 6 33	ZUSAMMEN:	1 292,32	222 008	172	x
06 6 34	SCHWALM-EDER-KREIS				
	SITZ: HOMBERG (EFZE), KREISSTADT				
06 6 34 001	BOPKEN (HESSEN), STADT	82,27	14 015	170	3587
06 6 34 002	EDERMUENDE	25,82	6 772	262	3501
06 6 34 003	FELSBERG, STADT	83,28	11 279	135	3582
06 6 34 004	FRIELENDDORF	85,82	7 448	87	3579
06 6 34 005	FRIITZLAR, STADT	88,79	15 158	171	3580
06 6 34 006	EILSERRERG	61,57	3 163	51	3579
06 6 34 007	GUDENSBERG, STADT	46,49	7 408	159	3505
06 6 34 008	GUXHAGEN	26,27	4 492	171	3501
06 6 34 009	HOMBERG (EFZE), KREISSTADT	99,93	14 384	144	3588
06 6 34 010	JESBERG	49,78	2 810	56	3579
06 6 34 011	KNUELLWALD	100,55	5 234	52	3589
06 6 34 012	FOERLE	17,49	2 494	143	3501
06 6 34 013	MALSFELD	34,49	3 999	116	3509
06 6 34 014	MELSUNGEN, STADT	63,10	13 192	209	3508
06 6 34 015	MORSCHEN	47,94	3 871	81	3509
06 6 34 016	NEUENTAL	38,65	3 470	90	3585
06 6 34 017	NEUKIRCHEN, STADT	66,29	6 858	103	3579
06 6 34 018	NIEDENSTEIN, STADT	30,62	4 729	154	3501
06 6 34 019	OBERLAULA	43,89	3 369	77	6435
06 6 34 020	OTTRAU	48,50	2 402	50	3579
06 6 34 021	SCHRECKSEACH	36,61	3 120	85	3579
06 6 34 022	SCHWALMSTADT, STADT	84,74	17 922	211	3578
06 6 34 023	SCHWARZENBORN, STADT	26,93	1 308	49	3579
06 6 34 024	SPANGENBERG, STADT	97,70	6 630	68	3509
06 6 34 025	WABERN	51,38	7 505	146	3583
06 6 34 026	WILLINGSHAUSEN	59,93	5 097	85	3579
06 6 34 027	ZWESTEN	39,38	3 179	81	3584
06 6 34	ZUSAMMEN:	1 538,21	181 308	118	x
06 6 35	WALDECK-FRANKENBERG				
	SITZ: KORBACH, KREISSTADT				
06 6 35 001	ALLENDORF (EDER)	41,79	4 467	107	3559
06 6 35 002	AROLSEN, STADT	126,32	16 356	129	3548
06 6 35 003	BAD WILDUNGEN, STADT	120,08	15 665	130	3590
06 6 35 004	BATTENBERG (EDER), STADT	64,73	5 030	78	3559
06 6 35 005	BROMSKIRCHEN	35,26	1 618	46	5789
06 6 35 006	BURGWALD	41,30	4 723	114	3559
06 6 35 007	DIEMELSEE	121,70	5 026	41	3543
06 6 35 008	DIEMELSTADT, STADT	82,56	5 788	70	3549
06 6 35 009	EDERTAL	115,72	6 279	54	3593
06 6 35 010	FRANKENAU, STADT	57,31	3 104	54	3559
06 6 35 011	FRANKENBERG (EDER), STADT	124,87	16 211	130	3558
06 6 35 012	GENUENDEN (WOHRA), STADT	58,67	3 590	61	3573
06 6 35 013	HAINA (KLOSTER)	91,25	4 534	50	3559
06 6 35 014	HATZFELD (EDER), STADT	58,52	3 343	57	3559
06 6 35 015	KORBACH, KREISSTADT	123,98	22 486	181	3540
06 6 35 016	LICHTENFELS, STADT	96,73	4 424	46	3559
06 6 35 017	ROSENTHAL, STADT	51,54	2 083	40	3559
06 6 35 018	TWISTETAL	74,00	4 578	62	3549
06 6 35 019	VOEHL	98,80	5 720	58	3546
06 6 35 020	VOLKMARSEN, STADT	67,47	6 525	97	3549
06 6 35 021	WALDECK, STADT	115,74	7 026	61	3544
06 6 35 022	WILLINGEN (UPLAND)	80,19	6 258	78	3542
06 6 35	ZUSAMMEN:	1 848,53	154 834	84	x
06 6 36	MEPPA-MEISSNER-KREIS				
	SITZ: ESCHWEGE, KREISSTADT				
06 6 36 001	BAD SOODEN-ALLENDORF, STADT	74,11	9 825	133	3437
06 6 36 002	BERKATAL	19,57	1 921	98	3441
06 6 36 003	ESCHWEGE, KREISSTADT	63,24	23 882	378	3440
06 6 36 004	GROSSALMERODE, STADT	37,62	7 715	205	3432
06 6 36 005	HERLESHAUSEN	59,83	3 147	53	3443

\*) GEBIETSSTAND: 1.1.1981

3 GEMEINDEN IN SYSTEMATISCHER ORDNUNG MIT SCHLUESSELNUMMER, FLAECHE, WOHNBEVOELKERUNG,  
BEVOELKERUNGSDICHTE UND POSTLEITZAHL AM 31.12.1980\*)

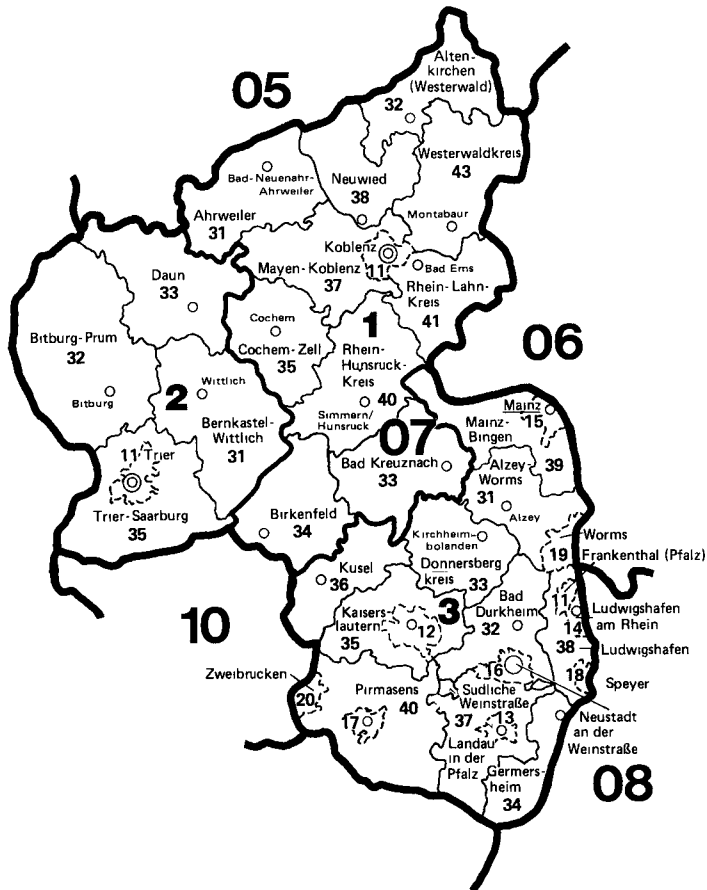
SCHLUESSEL- NUMMER	LAND, REG.-BEZIRK, KREIS, GEMEINDE	FLAECHE KM <sup>2</sup>	BEVOEL- KERUNG	BEV. DICHTE JE KM <sup>2</sup>	POST- LEIT ZAHL
06 6 36 006	HESSISCH LICHTENAU, STADT	105,85	13 664	129	3436
06 6 36 007	MEINHARD	39,63	5 881	148	3446
06 6 36 008	WEISSNER	44,81	3 760	84	3447
06 6 36 009	NEU-EICHENBERG	27,53	1 922	70	3433
06 6 36 010	RINGGAU	66,48	3 686	55	3448
06 6 36 011	SONTRA, STADT	111,31	9 098	82	6443
06 6 36 012	WALDKAPPEL, STADT	96,47	5 200	54	3445
06 6 36 013	WANFRIED, STADT	46,89	5 201	111	3442
06 6 36 014	WEHRETAL	38,92	5 294	136	3444
06 6 36 015	WEISSENBORN	15,60	1 226	79	3441
06 6 36 016	WITZENHAUSEN, STADT	126,69	16 939	134	3430
06 6 36 200	GÜTSBEZIRK KAUFUNGER WALD, GENFR. GEBIET	50,32	-	-	-
06 6 36	ZUSAMMEN:	1 024,87	118 361	115	X
06 6	ZUSAMMEN:	8 288,32	1 190 992	144	X
06	ZUSAMMEN:	21 114,19	5 601 031	265	X

\*) GEBIETSSTAND: 1.1.1981



# 07 RHEINLAND-PFALZ

Verwaltungsgrenzen nach dem Stand vom 31. 12. 1980



Schlüsselnummern und Namen  
der Regierungsbezirke  
(In der Karte jeweils nur die Schlüsselnummer)

- 1 Koblenz
- 2 Trier
- 3 Rheinhessen - Pfalz

	Schlüsselnummern	Grenzen	Verwaltungssitze <sup>1)</sup>
Land:	<b>07</b>		<u>Mainz</u>
Regierungsbezirk:	<b>1</b>		○
Landkreis:	<b>31</b>		○
Kreisfreie Stadt:	<b>11</b>		

<sup>1)</sup> Verwaltungssitze der Kreise sind nur benannt, wenn sie nicht mit dem Namen des Kreises übereinstimmen.





3 GEMEINDEN IN SYSTEMATISCHER ORDNUNG MIT SCHLUESSELNUMMER, FLAECHE, WOHNBEVOELKERUNG,  
BEVOELKERUNGSDICHTE UND POSTLEITZAHL AM 31.12.1980<sup>\*)</sup>

SCHLUESSEL- NUMMER	LAND, REG.-BEZIRK, KREIS, GEMEINDE	FLAECHE KM <sup>2</sup>	BEVOEL- KERUNG	BEV. DICHT JE KM <sup>2</sup>	POST- LEIT ZAHL
07	RHEINLAND-PFALZ				
07 1	REG.-BEZ.KOBLENZ				
07 1 11 000	KOBLENZ, STADT	104,76	113 676	1 085	5400
07 1 31	AMRWEILER				
	SITZ: BAD NEUENAHN-AMRWEILER, STADT				
07 1 31 001	ADENAU, STADT	18,60	2 648	142	5488
07 1 31 002	AHRBRUECK	12,58	1 116	89	5481
07 1 31 003	ALTENAHN	14,74	1 743	118	5481
07 1 31 004	ANTWEILER	4,46	474	106	5489
07 1 31 005	AREMBERG	9,62	224	23	5489
07 1 31 006	BAD BREISIG, STADT	19,95	6 511	326	5484
07 1 31 007	BAD NEUENAHN-AMRWEILER, STADT	63,19	26 141	414	5483
07 1 31 008	BARWEILER	8,52	435	51	5489
07 1 31 009	BAULER	2,33	64	27	5489
07 1 31 011	BERG	19,08	1 182	62	5481
07 1 31 014	BROHL-LUETZING	9,23	2 683	291	5474
07 1 31 015	DANKERATH	3,26	115	35	5489
07 1 31 016	DEDENBACH	7,76	361	47	5481
07 1 31 017	DERNAU	5,75	1 844	321	5481
07 1 31 018	DORSEL	7,16	234	33	5489
07 1 31 021	EICHENBACH	5,23	53	10	5489
07 1 31 022	FUCHSHOFEN	2,65	109	41	5489
07 1 31 025	GOENNFRSDORF	5,06	478	94	5484
07 1 31 026	HARSCHHEID	3,13	98	31	5489
07 1 31 027	HECKENBACH	27,34	227	8	5481
07 1 31 028	HERSCHBROICH	7,25	300	41	5488
07 1 31 029	HOENNINGEN	10,01	843	84	5481
07 1 31 030	HOFFELD	5,15	300	58	5489
07 1 31 032	HONERATH	1,99	119	60	5488
07 1 31 033	HUEMMEL	15,84	457	29	5489
07 1 31 034	INSUL	5,01	438	87	5489
07 1 31 036	KALENBORN	4,32	466	108	5481
07 1 31 037	KALTENBORN	21,82	357	16	5489
07 1 31 039	KESSELING	31,17	745	24	5481
07 1 31 040	KIRCHSAHR	6,11	366	60	5481
07 1 31 041	KOENIGSFELD	7,21	474	66	5481
07 1 31 042	KOTTENBORN	3,78	149	39	5488
07 1 31 044	LEIMBACH	15,62	436	28	5488
07 1 31 047	LIND	12,35	471	38	5481
07 1 31 049	MAYSCHOSS	5,67	965	170	5481
07 1 31 050	MEUSPATH	3,06	164	54	5489
07 1 31 051	MUELLENBACH	8,02	479	60	5489
07 1 31 052	MUESCH	3,81	221	58	5489
07 1 31 054	NIEDERDUERENBACH	6,92	771	111	5471
07 1 31 055	NIEDERZISSEN	11,99	1 989	166	5471
07 1 31 058	NUERBURG	3,63	188	52	5489
07 1 31 059	OBERDUERENBACH	6,94	495	71	5471
07 1 31 060	OBERZISSEN	2,74	859	314	5471
07 1 31 062	OHLENHARD	5,01	107	21	5489
07 1 31 065	POMSTER	5,81	208	36	5489
07 1 31 066	QUIDDELBACH	4,43	266	60	5488
07 1 31 068	RECH	4,69	536	114	5481
07 1 31 069	REIFFERSCHIED	14,24	504	35	5489
07 1 31 070	REHAGEN, STADT	33,09	14 248	431	5480
07 1 31 072	RODDER	6,38	193	30	5489
07 1 31 073	SCHALKENBACH	10,34	540	52	5481
07 1 31 074	SCHULD	5,93	763	129	5489
07 1 31 075	SENSCHIED	4,26	98	23	5489
07 1 31 076	SIERSCHIED	2,35	79	34	5489
07 1 31 077	SINZIG, STADT	40,97	14 127	345	5485
07 1 31 079	TRIERSCHIED	4,11	49	12	5489
07 1 31 081	WALDORF	7,60	757	100	5481
07 1 31 082	WERSHOFEN	14,36	920	64	5489
07 1 31 083	WIESEMUSCHIED	5,60	206	37	5489
07 1 31 084	WINBACH	6,84	400	58	5488
07 1 31 085	WINNERATH	3,32	155	47	5489
07 1 31 086	WIRFT	3,25	134	41	5489
07 1 31 090	GRAFSCHAFT	57,72	7 103	123	5481
07 1 31 201	BRENK	3,07	189	62	5471
07 1 31 202	BURGBROHL	10,57	3 184	301	5475
07 1 31 204	GALENBERG	2,28	157	69	5471
07 1 31 205	GLEES	11,45	542	47	5471
07 1 31 206	HOHENLEIMBACH	10,17	286	28	5446
07 1 31 208	SPESSART	8,74	654	75	5446
07 1 31 209	WASSENACH	6,15	996	162	5471
07 1 31 210	WEHR	9,93	1 108	112	5471
07 1 31 211	WEIBERN	10,66	1 223	115	5441
07 1 31 501	DUEMPPELFELD	11,86	658	55	5489
07 1 31 502	KEMPENICH	11,92	1 478	124	5446
07 1 31	ZUSAMMEN:	787,15	110 660	141	X
07 1 32	ALTENKIRCHEN (WESTERWALD)				
	SITZ: ALTENKIRCHEN (WESTERWALD), STADT				
07 1 32 001	ALMERSBACH	0,62	483	779	5231
07 1 32 002	ALSORF	5,93	1 834	309	5240
07 1 32 004	BACHENBERG	1,67	92	55	5230

\*) GEBIETSSTAND: 1.1.1981

3 GEMEINDEN IN SYSTEMATISCHER ORDNUNG MIT SCHLUESSELNUMMER, FLAECHE, WOHNBEVOELKERUNG,  
BEVOELKERUNGSDICHTE UND POSTLEITZAHL AM 31.12.1980\*)

SCHLUESSEL- NUMMER	LAND, REG.-BEZIRK, KREIS, GEMEINDE	FLAECHE. KM <sup>2</sup>	BEVOEL- KERUNG	BEV. DICHTE JE KM <sup>2</sup>	POST- LEIT ZAHL
07 1 32 005	BERZHAUSEN	2,37	181	76	5232
07 1 32 006	BETZDORF, STADT	9,57	10 364	1 083	5240
07 1 32 007	BIRKENBEUL	4,76	427	90	5249
07 1 32 008	BIRKEN-HONIGESSEN	18,14	2 316	128	5249
07 1 32 009	BIRNBACH	3,09	489	158	5231
07 1 32 010	BITZEN	2,30	759	330	5249
07 1 32 011	BLICKHAUSERHOEHE	11,30	712	63	5248
07 1 32 012	BRACHBACH	6,36	2 642	415	5241
07 1 32 013	BREITSCHEIDT	3,66	707	193	5249
07 1 32 014	BRUCHERTSEIFEN	2,89	555	192	5249
07 1 32 015	BUERDENBACH	2,81	355	126	5451
07 1 32 016	BURGLAHR	2,85	380	133	5231
07 1 32 017	BUSENHAUSEN	3,02	321	106	5231
07 1 32 018	DAADEN	19,55	4 523	231	5244
07 1 32 019	DERSCHEN	7,10	909	128	5241
07 1 32 020	DICKENDORF	1,45	295	203	5241
07 1 32 022	EICHELHARDT	2,84	392	138	5231
07 1 32 023	EICHEN	4,27	448	105	5232
07 1 32 024	ELBEN	2,38	280	118	5241
07 1 32 025	ELKENROTH	8,15	1 595	196	5241
07 1 32 026	EMMERZHAUSEN	7,07	763	108	5241
07 1 32 027	ERSFELD	1,40	62	44	5231
07 1 32 028	ETZBACH	3,05	864	283	5249
07 1 32 029	EULENBERG	1,16	61	53	5231
07 1 32 030	FENS DORF	2,17	417	192	5248
07 1 32 031	FIERSBACH	3,04	158	52	5231
07 1 32 032	FLAMMERSFELD	4,06	731	180	5232
07 1 32 033	FLUTERSCHEN	3,33	667	200	5231
07 1 32 034	FORST	4,25	605	142	5249
07 1 32 035	FORSTMEHREN	1,61	117	73	5231
07 1 32 036	FRIEDEWALD	7,10	1 058	149	5241
07 1 32 037	FRIESENHAGEN	51,38	1 611	31	5221
07 1 32 038	FUERTHEN	2,20	1 018	463	5249
07 1 32 039	GEBHARDSHAIN	5,94	1 574	265	5241
07 1 32 040	GIELEROTH	5,92	561	95	5230
07 1 32 041	GIERSHAUSEN	2,11	108	51	5232
07 1 32 042	GRUENE BACH	2,50	539	216	5241
07 1 32 043	GUELLESHEIM	2,20	720	327	5451
07 1 32 044	HAMM (SIEG)	3,66	2 914	796	5249
07 1 32 045	HARBACH	5,62	528	94	5241
07 1 32 046	HASSELBACH	5,75	271	47	5231
07 1 32 047	HELMENZEN	4,15	654	158	5231
07 1 32 048	HELMEPOTH	3,57	203	57	5231
07 1 32 049	HEMMELZEN	2,85	190	67	5231
07 1 32 050	HERDORF	18,01	7 156	397	5243
07 1 32 051	HEUPELZEN	2,58	200	78	5231
07 1 32 052	HILGENROTH	2,96	274	93	5231
07 1 32 053	HIRZ-MAULSBACH	6,14	218	36	5231
07 1 32 054	HOEVELS	7,86	870	111	5249
07 1 32 055	HORHAUSEN (WESTERWALD)	4,72	1 205	253	5451
07 1 32 056	IDELBERG	1,13	62	55	5231
07 1 32 057	INGELBACH	5,08	480	94	5230
07 1 32 058	ISERT	1,84	140	76	5231
07 1 32 059	KAUSEN	3,61	675	187	5241
07 1 32 060	KESCH EID	4,82	115	24	5232
07 1 32 061	KETTENHAUSEN	1,68	169	101	5231
07 1 32 062	KIRCH EID	6,54	373	57	5231
07 1 32 063	KIRCHEN (SIEG)	39,58	9 475	239	5242
07 1 32 064	KRAAM	2,73	184	67	5231
07 1 32 065	KRUNKEL	2,81	453	161	5451
07 1 32 066	MALBERG	4,31	836	194	5239
07 1 32 067	MAMMELZEN	4,12	751	182	5231
07 1 32 068	MAUDEN	1,74	74	43	5241
07 1 32 069	MEHREN	3,66	282	77	5231
07 1 32 070	MICHEL BACH (WESTERWALD)	4,41	402	91	5230
07 1 32 071	MOLZHAIN	2,91	534	184	5241
07 1 32 072	MUDERSBACH	9,42	6 337	673	5241
07 1 32 073	NAUROTH	6,86	987	144	5241
07 1 32 074	NEIT ERS E N	5,65	762	135	5231
07 1 32 075	NIEDERDREISBACH	4,16	976	235	5241
07 1 32 076	NIEDERFISCHBACH	14,48	4 626	319	5241
07 1 32 077	NIEDERIRSEN	2,84	77	27	5249
07 1 32 078	NIEDERSTEINEBACH	0,79	176	223	5451
07 1 32 079	NISTERBERG	4,54	411	91	5439
07 1 32 080	KATZWINKEL (SIEG)	15,83	1 773	112	5241
07 1 32 081	OBERERBACH (WESTERWALD)	3,63	516	142	5231
07 1 32 082	OBERIRSEN	9,43	574	61	5231
07 1 32 083	OBERLAHR	2,82	656	233	5231
07 1 32 084	OB ERNAU	1,48	178	120	5231
07 1 32 085	OB ERSTEINEBACH	3,33	206	62	5451
07 1 32 086	OB ERWAMBACH	3,99	452	113	5231
07 1 32 087	OELSEN	2,26	95	42	5231
07 1 32 088	ORFGEN	3,80	203	53	5232
07 1 32 089	PETERSLAHR	2,29	280	122	5231
07 1 32 090	PLECKHAUSEN	1,99	572	287	5451
07 1 32 091	PRACHT	5,50	1 301	237	5249
07 1 32 092	RACKSEN	1,97	139	71	5231
07 1 32 093	REIFERSCH EID	2,13	282	132	5232
07 1 32 094	RETT ERS E N	3,21	253	79	5231
07 1 32 095	ROSENHEIM (LANDKREIS ALTENKIRCHEN)	4,10	676	165	5241
07 1 32 096	ROTH	3,79	1 247	329	5249
07 1 32 097	ROTT	9,78	356	36	5232
07 1 32 098	SCH EUE RFELD	2,66	2 083	783	5241
07 1 32 099	SCH ENEBERG	3,19	364	114	5231
07 1 32 100	SCHUERDT	2,01	184	92	5232
07 1 32 101	SCHUTZBACH	1,26	451	358	5241
07 1 32 102	SEELBACH BEI HAMM (SIEG)	3,40	87	26	5249

\*) GEBIETSSTAND: 1.1.1981

3 GEMEINDEN IN SYSTEMATISCHER ORDNUNG MIT SCHLUESSELNUMMER, FLAECHE, WOHNBEVOELKERUNG,  
BEVOELKERUNGSDICHTE UND POSTLEITZAHL AM 31.12.1980\*)

SCHLUESSEL- NUMMER	LAND, REG.-BEZIRK, KREIS, GEMEINDE	FLAECHE KM <sup>2</sup>	BEVOEL- KERUNG	BEV. DICHT JE KM <sup>2</sup>	POST- LEIT ZAHL
07 1 32 103	SEELBACH (WESTERWALD)	2,99	345	115	5232
07 1 32 104	SEIFEN	2,96	65	22	5232
07 1 32 105	SELBACH (SIEG)	3,66	729	199	5248
07 1 32 106	SOERTH	1,99	183	92	5231
07 1 32 107	STEINEBACH	4,57	1 326	290	5241
07 1 32 108	STEINEROTH	2,53	561	222	5241
07 1 32 109	STUERZELBACH	1,77	266	150	5231
07 1 32 110	VOLKERZEN	1,98	68	34	5231
07 1 32 111	WALLMENROTH	3,85	1 166	303	5241
07 1 32 112	WALTERSCHEN	2,12	117	55	5232
07 1 32 113	WEITEFELD	8,49	2 165	255	5241
07 1 32 114	WERKHAUSEN	5,75	185	32	5231
07 1 32 115	WEYERBUSCH	4,24	1 084	256	5231
07 1 32 116	WILLROTH	1,97	647	328	5451
07 1 32 117	WISSEN, STADT	34,71	8 531	246	5248
07 1 32 118	WOELMENSEN	2,63	261	99	5231
07 1 32 119	ZIEGENHAIN	0,65	54	83	5232
07 1 32 201	BEROD BEI HACHENBURG	5,05	629	125	5231
07 1 32 501	ALTENKIRCHEN (WESTERWALD), STADT	10,99	4 575	416	5230
07 1 32	ZUSAMMEN:	641,90	122 618	191	X
07 1 33	BAD KREUZNACH				
	SITZ: BAD KREUZNACH, STADT				
07 1 33 001	ABTWEILER	5,76	267	46	6551
07 1 33 002	ALLENFELD	2,97	143	48	6551
07 1 33 003	ALTENBAMBERG	7,53	634	84	6551
07 1 33 004	ARGENSCHWANG	4,23	330	78	6551
07 1 33 005	AUEN	2,71	210	77	6551
07 1 33 006	BAD KREUZNACH, STADT	46,10	41 143	892	6550
07 1 33 007	BAD MUENSTER AM STEIN-EBERNBURG, STADT	9,50	3 547	373	6552
07 1 33 008	BAERENBACH	5,59	464	83	6581
07 1 33 009	BAERWEILER	6,11	331	54	6571
07 1 33 010	BECHERBACH BEI KIRN	8,40	440	52	6571
07 1 33 011	BECHERBACH	10,85	1 096	101	6761
07 1 33 012	BIEBELSHEIM	3,15	523	166	6551
07 1 33 013	BOCKENAU	9,67	1 170	121	6551
07 1 33 014	BOOS	1,12	373	333	6551
07 1 33 015	BRAUNWEILER	4,68	535	114	6551
07 1 33 016	BRAUWEILER	3,16	106	34	6571
07 1 33 017	BREITENHEIM	5,69	440	77	6551
07 1 33 018	BRETZENHEIM	5,81	2 189	377	6551
07 1 33 019	BURGSAPONHEIM	1,10	192	175	6551
07 1 33 020	CALLBACH	5,39	432	80	6761
07 1 33 021	DALBERG	2,30	270	117	6551
07 1 33 022	DAUBACH	2,91	174	60	6551
07 1 33 023	DAXWEILER	16,67	693	42	6534
07 1 33 024	DE SLOCH	6,38	440	69	6551
07 1 33 025	DOERNREBACH	13,15	735	56	6531
07 1 33 026	DORSHEIM	2,22	351	158	6531
07 1 33 027	DUCHROTH	9,69	606	63	6551
07 1 33 028	ECKENROTH	1,59	213	134	6531
07 1 33 030	FEILBINGERT	10,04	1 417	141	6761
07 1 33 031	FREI-LAUBERSHEIM	9,88	1 023	104	6551
07 1 33 032	FUERFELD	12,48	1 540	123	6551
07 1 33 033	GEBROTH	2,32	164	71	6551
07 1 33 035	GULDENTAL	12,99	2 160	166	6531
07 1 33 036	GUTENBERG	4,22	777	184	6551
07 1 33 037	HACKENHEIM	4,31	1 630	378	6551
07 1 33 038	HAHNENBACH	2,79	635	228	6570
07 1 33 039	HALLGARTEN	2,58	765	297	6761
07 1 33 040	HARGESHEIM	2,53	2 524	998	6551
07 1 33 041	HEIMWEILER	9,07	405	45	6571
07 1 33 042	HEINZENBERG	1,96	42	21	6571
07 1 33 043	HENNWEILER	14,11	1 201	85	6571
07 1 33 044	HERGENFELD	5,90	383	65	6531
07 1 33 045	HOCHSTAETTEN	5,46	718	132	6551
07 1 33 046	HOCHSTAETTEN-DHAUN	12,62	1 518	120	6570
07 1 33 047	HORBACH	1,92	50	26	6571
07 1 33 048	HUEFFELSHEIM	6,58	1 161	176	6551
07 1 33 049	HUNDSBACH	7,50	482	64	6571
07 1 33 050	IPPENSCHIED	2,62	169	65	6551
07 1 33 051	JECKENBACH	6,27	318	51	6551
07 1 33 052	KIRN, STADT	16,53	9 348	566	6570
07 1 33 053	KIRSCHROTH	7,64	268	35	6553
07 1 33 054	LANGENLONSHEIM	11,91	3 190	268	6536
07 1 33 055	LANGENTHAL	2,71	101	37	6551
07 1 33 056	LAUBENHEIM	3,34	739	221	6531
07 1 33 057	LAUSCHIED	4,78	664	139	6551
07 1 33 058	LETTWEILER	6,29	283	45	6761
07 1 33 059	LIMBACH	9,18	350	38	6571
07 1 33 060	LOELLBACH	4,94	296	60	6759
07 1 33 061	MANDEL	6,34	681	107	6551
07 1 33 062	MARTINSTEIN	0,41	365	890	6571
07 1 33 063	MECKENBACH	6,96	379	54	6571
07 1 33 064	MEDDERSHEIM	13,14	1 107	84	6553
07 1 33 065	MEISENHEIM, STADT	10,34	3 147	304	6554
07 1 33 066	MERXHEIM	17,02	1 344	79	6571
07 1 33 067	MONZINGEN	12,17	1 494	123	6551
07 1 33 068	MUENCHWALD	1,46	208	142	6551
07 1 33 069	NEU-BAMBERG	4,55	909	200	6551
07 1 33 070	NIEDERHAUSEN	5,31	584	110	6551
07 1 33 071	NORHEIM	3,17	1 532	483	6551
07 1 33 072	NUSSBAUM	5,92	330	56	6551
07 1 33 073	OBERHAUSEN BEI KIRN	4,58	926	202	6570

\*) GEBIETSSTAND: 1.1.1981

3 GEMEINDEN IN SYSTEMATISCHER ORDNUNG MIT SCHLUESSELNUMMER, FLAECHE, WOHNBEVOELKERUNG,  
BEVOELKERUNGSDICHTE UND POSTLEITZAHL AM 31.12.1980\*)

SCHLUESSEL- NUMMER	LAND, REG.-BEZIRK, KREIS, GEMEINDE	FLAECHE KM2	BEVOEL- KERUNG	BEV. DICHT JE KM <sup>2</sup> :	POST- LEIT ZAHL
07 1 33 074	OBERRHAUSEN AN DER NAME	3,31	301	91	6551
07 1 33 075	OBERSTREIT	1,01	235	233	6551
07 1 33 076	ODERNHEIM AM GLAN	13,27	1 812	137	6551
07 1 33 077	OTZWEILER	3,11	247	79	6571
07 1 33 078	PAFFEN-SCHWABENHEIM	5,19	888	171	6551
07 1 33 080	PLEITERSHEIM	2,32	176	76	6555
07 1 33 081	RAUMBACH	4,42	483	109	6551
07 1 33 082	RENBACH	2,21	49	22	6551
07 1 33 083	RENBORN	10,13	788	78	6551
07 1 33 084	REIFFELBACH	4,46	248	56	6761
07 1 33 085	ROTH	0,82	241	294	6534
07 1 33 086	ROXHEIM	5,93	1 660	280	6551
07 1 33 087	PUEMMELSHEIM	3,08	1 075	349	6531
07 1 33 088	SANKT KATHARINEN	1,70	229	135	6551
07 1 33 089	SCHLOSSBOECKELHEIM	4,77	428	90	6551
07 1 33 090	SCHMITTWEILER	5,48	197	36	6761
07 1 33 091	SCHOENEBERG	7,13	583	82	6531
07 1 33 092	SCHWEINSCHIED	6,35	222	35	6759
07 1 33 093	SCHWEPPEHAUSEN	3,05	953	312	6531
07 1 33 094	SEESBACH	6,04	617	102	6571
07 1 33 095	SEIBERSBACH	14,64	1 381	94	6531
07 1 33 096	SIMMERTAL	8,09	1 553	192	6571
07 1 33 098	SOMMERLOCH	2,52	345	137	6551
07 1 33 099	SPABRUECKEN	16,36	984	60	6551
07 1 33 100	SPALL	14,34	154	11	6551
07 1 33 101	SPONHEIM	14,35	748	52	6551
07 1 33 102	STAUDERNHEIM	11,47	1 547	135	6551
07 1 33 103	STROMBERG, STADT	8,52	2 290	269	6534
07 1 33 104	TIEFENTHAL	1,35	88	65	6551
07 1 33 105	TRAISEN	2,85	582	204	6551
07 1 33 106	VOLXHEIM	4,91	832	169	6551
07 1 33 107	WALDBOECKELHEIM	18,53	2 278	123	6551
07 1 33 108	WALDLAUBERSHEIM	8,05	739	92	6531
07 1 33 109	WALLHAUSEN	10,29	1 577	153	6551
07 1 33 110	WARMSROTH	5,89	386	66	6534
07 1 33 111	WEILER BEI MONZINGEN	5,84	451	77	6571
07 1 33 112	WEINSHEIM	9,27	1 585	171	6551
07 1 33 113	WEITERSBORN	3,12	271	87	6571
07 1 33 114	WINDESHEIM	10,17	1 633	161	6531
07 1 33 115	WINTERBACH	14,49	484	33	6551
07 1 33 116	WINTERRURG	2,57	274	107	6551
07 1 33 117	RUEDESHEIM	3,42	1 741	509	6551
07 1 33 201	PRUSCHIED	2,67	296	111	6570
07 1 33 202	KELLENBACH	8,31	272	33	6571
07 1 33 203	KOENIGSAU	2,03	107	53	6571
07 1 33 204	SCHNEPPENBACH	3,30	277	84	6571
07 1 33 205	SCHWARZERDEN	6,98	317	45	6571
07 1 33 501	SORERNHEIM, STADT	54,06	6 767	125	6553
07 1 33	ZUSAMMEN:	863,44	146 765	170	X
07 1 34	BIPKENFELD				
	SITZ: BIRKENFELD, STADT				
07 1 34 001	ABENTHEUER	6,12	364	59	6589
07 1 34 002	ACHTELSBACH	9,70	441	45	6589
07 1 34 003	ALLENBACH	27,56	663	24	6581
07 1 34 004	ASBACH	3,47	233	67	6581
07 1 34 005	BAUMHOLDER, STADT	16,83	4 115	245	6587
07 1 34 006	BERGEN	10,42	429	41	6571
07 1 34 007	BERGLANGENBACH	5,73	520	91	6589
07 1 34 008	BERSCHWEILER BEI BAUMHOLDER	6,63	591	89	6589
07 1 34 009	BERSCHWEILER BEI KIRN	7,53	269	36	6571
07 1 34 010	BIRKENFELD, STADT	13,56	5 847	431	6588
07 1 34 011	BOEFINK	8,22	229	28	5509
07 1 34 012	BOLLENBACH	3,77	158	42	6581
07 1 34 013	BREITENTHAL	3,68	282	77	6581
07 1 34 014	BRUCHWEILER	8,13	525	65	6581
07 1 34 015	BRUECKEN	13,62	1 043	77	6589
07 1 34 016	BUHLENBERG	8,44	428	51	6589
07 1 34 017	BUNDENBACH	7,70	999	130	6571
07 1 34 018	DAMBACH	2,98	124	42	6589
07 1 34 019	DICKESBACH	4,18	383	92	6581
07 1 34 020	DIENSTWEILER	6,69	278	42	6588
07 1 34 021	ECKERSWEILER	3,69	156	42	6589
07 1 34 022	ELCHWEILER	2,15	84	39	6589
07 1 34 023	ELLENBERG	2,01	62	31	6588
07 1 34 024	ELLWEILER	7,46	282	38	6588
07 1 34 025	FISCHBACH	4,00	1 021	255	6580
07 1 34 026	FOHREN-LINDEN	6,60	295	45	6589
07 1 34 027	FRAUENBERG	2,36	465	197	6581
07 1 34 028	GERACH	2,29	222	97	6580
07 1 34 029	GIMBWEILER	5,53	471	85	6589
07 1 34 030	GOESENROTH	4,49	245	55	6541
07 1 34 031	GOLLENBERG	3,25	129	40	6589
07 1 34 032	GRIEBELSCHIED	4,19	218	52	6571
07 1 34 033	HAHNWEILER	2,28	214	94	6589
07 1 34 034	HATTGENSTEIN	8,21	264	32	6589
07 1 34 035	HAUSEN	4,99	162	32	6571
07 1 34 036	HEIMBACH	6,78	1 408	208	6589
07 1 34 037	HELLERTSHAUSEN	7,47	240	32	6581
07 1 34 038	HERBORN	2,46	451	183	6581
07 1 34 039	HERRSTEIN	4,79	731	153	6581
07 1 34 040	HETTENRODT	5,32	675	127	6581
07 1 34 041	HINTERTIEFENBACH	4,68	335	72	6580
07 1 34 042	HOPPSTAEDTEN-WEIERSBACH	17,85	2 287	128	6589

\*) GEBIETSSTAND: 1.1.1981

3 GEMEINDEN IN SYSTEMATISCHER ORDNUNG MIT SCHLUESSELNUMMER, FLAECHE, WOHNBEVOELKERUNG,  
BEVOELKERUNGSDICHTE UND POSTLEITZAHL AM 31.12.1980\*)

SCHLUESSEL- NUMMER	LAND, REG.-BEZIRK, KREIS, GEMEINDE	FLAECHE KM <sup>2</sup>	BEVOEL- KERUNG	BEV. DICHTE JE KM <sup>2</sup>	POST- LEIT ZAHL
07 1 34 043	HORBRUCH	5,18	281	54	6541
07 1 34 044	HOTTENBACH	11,21	641	57	6581
07 1 34 045	IDAR-OPFERSTEIN, STADT	66,18	35 434	535	6580
07 1 34 046	KEMPFELD	9,66	350	88	6581
07 1 34 047	KIRSCHWEILER	4,88	1 250	256	6581
07 1 34 048	KRONWEILER	3,50	375	107	6581
07 1 34 049	KRUMMENAU	4,32	112	26	6541
07 1 34 050	LEISEL	8,82	538	61	6589
07 1 34 051	LEITZWEILER	3,02	137	45	6589
07 1 34 052	MACKENRODT	4,90	363	74	6581
07 1 34 053	MECKENBACH	3,78	124	33	6589
07 1 34 054	METTWEILER	5,50	285	52	6589
07 1 34 055	MITTELREIDENBACH	4,06	701	173	6581
07 1 34 056	MOERSCHIED	10,70	779	73	6581
07 1 34 057	NIEDERBROMBACH	7,28	528	73	6581
07 1 34 058	NIEDERHAMBACH	9,77	355	36	6589
07 1 34 059	NIEDERHOSENACH	7,43	327	44	6581
07 1 34 060	NIEDERWOERRSBACH	9,35	1 079	115	6581
07 1 34 061	NOHEN	7,50	403	54	6589
07 1 34 062	OBERBROMBACH	6,56	501	76	6581
07 1 34 063	OBERHAMBACH	5,11	210	41	6589
07 1 34 064	OBERHOSENACH	4,14	145	35	6581
07 1 34 065	OBERRKIRN	5,45	368	68	6571
07 1 34 066	OBERRREIDENBACH	6,81	640	94	6581
07 1 34 067	OBERWOERRSBACH	1,40	143	102	6581
07 1 34 068	REICHENBACH	9,10	680	75	6589
07 1 34 069	RHAUNEN	10,75	1 370	127	6572
07 1 34 070	RIMSBERG	3,19	122	38	6588
07 1 34 071	PINZENBERG	11,33	259	23	6589
07 1 34 072	ROETSWEILER-NOCKENTHAL	3,21	613	191	6581
07 1 34 073	ROHRBACH	2,46	249	101	6589
07 1 34 074	RUECKWEILER	2,75	378	137	6589
07 1 34 075	RUSCHBERG	5,22	869	166	6589
07 1 34 076	SCHAUREN	7,12	481	68	6581
07 1 34 077	SCHMIDTACHENBACH	10,05	417	41	6581
07 1 34 078	SCHWISSBERG	1,68	202	120	6589
07 1 34 079	SCHWERBACH	2,55	56	22	6572
07 1 34 080	SCHWOLLEN	8,83	470	53	6589
07 1 34 081	SENSWEILER	13,63	788	58	6581
07 1 34 082	SIEN	8,47	590	70	6581
07 1 34 083	SIENHACHENBACH	4,88	214	44	6581
07 1 34 084	SIESBACH	7,43	419	56	6581
07 1 34 085	SONNENBERG-WINNENBERG	2,87	579	202	6581
07 1 34 086	SONNSCHIED	3,85	123	32	6581
07 1 34 087	STIPSHAUSEN	11,11	850	77	6581
07 1 34 088	SULZBACH	6,68	358	54	6581
07 1 34 089	VEITSDORF	7,94	649	82	6581
07 1 34 090	VOLLMERSBACH	2,44	524	215	6581
07 1 34 091	WEIDEN	2,60	98	38	6581
07 1 34 092	WEITERSBACH	7,75	92	12	6581
07 1 34 093	WICKENRODT	5,28	160	30	6581
07 1 34 094	WILZENBERG-HUSSWEILER	6,46	288	45	6589
07 1 34 095	WIRSCHWEILER	10,26	400	39	6581
07 1 34 501	GUTSBEZIRK BAUMHOLDER, GEMFR. GEBIET	113,77	83	1	6587
07 1 34	ZUSAMMEN:	797,98	87 288	109	x
07 1 35	COCHEM-ZELL				
	SITZ: COCHEM, STADT				
07 1 35 001	ALF	6,33	1 122	177	5584
07 1 35 002	ALFLEN	13,42	848	63	5591
07 1 35 003	ALTLAY	5,75	424	74	5581
07 1 35 004	ALTSTRIMMIG	8,90	363	41	5581
07 1 35 005	AUDERATH	6,19	467	75	5441
07 1 35 007	BEILSTEIN	1,71	146	85	5591
07 1 35 008	BEUREN	10,63	457	43	5591
07 1 35 009	BINNINGEN	6,68	577	86	5441
07 1 35 010	BLANKENRATH	4,59	842	183	5581
07 1 35 011	BRACHTENDORF	2,45	233	95	5441
07 1 35 012	BRENN	9,12	929	102	5591
07 1 35 013	BRIEDEL	26,61	1 216	46	5581
07 1 35 014	BRIEDEN	4,39	126	29	5593
07 1 35 015	BRIEDERN	3,31	408	123	5591
07 1 35 016	BROHL	5,88	358	61	5441
07 1 35 017	BRUTTIG-FANKEL	14,40	1 069	74	5591
07 1 35 018	BUECHEL	12,84	1 033	80	5591
07 1 35 019	BULLAY	3,95	1 341	339	5584
07 1 35 020	COCHEM, STADT	21,24	5 951	280	5590
07 1 35 021	DOHR	5,02	594	118	5590
07 1 35 022	DUENFUS	3,25	264	81	5441
07 1 35 023	DUENGENHEIM	9,31	1 192	128	5441
07 1 35 024	EDIGER-ELLER	19,13	1 359	71	5591
07 1 35 025	ELLENZ-POLTERSBERG	7,32	834	114	5591
07 1 35 026	EPPENBERG	4,12	200	49	5443
07 1 35 027	ERNST	4,19	645	154	5591
07 1 35 028	EULGEM	3,02	85	28	5441
07 1 35 029	FAID	8,23	884	107	5591
07 1 35 030	FILZ	3,11	77	25	5441
07 1 35 031	FORST (EIFEL)	3,92	356	91	5441
07 1 35 032	FORST (HUNS RUECK)	3,35	55	16	5581
07 1 35 033	GAMLEN	5,59	411	74	5441
07 1 35 034	GEVENICH	7,12	539	76	5591
07 1 35 035	GILLENBEUREN	4,70	291	62	5591
07 1 35 036	GREIMERSBURG	10,16	642	63	5591
07 1 35 037	GRENDERICH	8,51	397	47	5581

\*) GEBIETSSTAND: 1.1.1981

3 GEMEINDEN IN SYSTEMATISCHER ORDNUNG MIT SCHLUESSELNUMMER, FLAECHE, WOHNBEVOELKERUNG,  
BEVOELKERUNGSDICHTE UND POSTLEITZAHL AM 31.12.1980\*)

SCHLUESSEL- NUMMER	LAND, REG.-BEZIRK, KREIS, GEMEINDE	FLAECHE KM <sup>2</sup>	BEVOEL- KERUNG	BEV. DICHT JE KM <sup>2</sup>	POST- LEIT ZAHL
07 1 35 038	HAMBÜCH	4,81	543	113	5441
07 1 35 039	HASERICH	4,45	185	42	5581
07 1 35 040	HAUROTH	3,94	251	64	5441
07 1 35 041	HESWEILER	2,31	140	61	5581
07 1 35 042	ILLERICH	7,78	603	78	5591
07 1 35 043	KAIFENHEIM	6,18	588	95	5441
07 1 35 044	KAIL	6,15	301	49	5591
07 1 35 045	KAISERSESCH	8,19	2 055	251	5443
07 1 35 046	KALENBORN	5,30	241	45	5443
07 1 35 048	KLIDING	5,27	231	44	5591
07 1 35 049	KLOTTEN	15,85	1 545	97	5592
07 1 35 050	LAHR	3,60	173	48	5449
07 1 35 051	LANDKERN	10,60	670	63	5591
07 1 35 052	LAUBACH	6,84	875	128	5443
07 1 35 053	LIEG	9,69	379	39	5449
07 1 35 054	LIESENICH	8,76	329	38	5581
07 1 35 056	LUETZ	5,53	270	49	5449
07 1 35 057	LUTZERATH	23,70	1 290	54	5591
07 1 35 058	MASBURG	9,10	892	98	5441
07 1 35 060	MESENICH	2,97	368	124	5591
07 1 35 061	MITTELSTRIMMIG	11,47	452	39	5581
07 1 35 062	MOENTENICH	4,08	128	31	5441
07 1 35 063	MOERSDORF	17,37	692	40	5449
07 1 35 064	MORITZHEIM	4,02	89	22	5581
07 1 35 065	MOSELKERN	4,74	629	133	5401
07 1 35 066	MUEDEN (MOSEL)	4,85	744	153	5401
07 1 35 067	MUELLENPACH	4,28	618	144	5441
07 1 35 068	NEEF	6,50	583	90	5581
07 1 35 069	NEHREN	0,76	84	111	5591
07 1 35 070	PANZWEILER	3,85	164	43	5581
07 1 35 071	PETERSWALD-LOEFFELSCHIED	15,33	458	30	5581
07 1 35 072	PUMMERN	5,66	578	102	5593
07 1 35 073	PUENDERICH	5,41	876	162	5581
07 1 35 074	REIDENHAUSEN	2,06	170	83	5581
07 1 35 075	ROES	6,74	504	75	5441
07 1 35 076	SANKT ALDEGUND	6,16	738	120	5581
07 1 35 077	SCHAUREN	3,05	255	84	5581
07 1 35 078	SCHMITT	2,71	106	39	5591
07 1 35 079	SENHEIM	12,58	622	49	5591
07 1 35 080	SOSBERG	3,91	190	49	5581
07 1 35 081	TELLIG	1,21	304	251	5581
07 1 35 082	TREIS-KARDEN	33,88	2 469	73	5402
07 1 35 083	ULMEN	28,60	2 866	100	5441
07 1 35 084	URMERSBACH	4,34	418	96	5441
07 1 35 085	URSCHMITT	6,61	247	37	5591
07 1 35 086	VALWIG	5,70	359	63	5591
07 1 35 087	WAGENHAUSEN	1,80	77	43	5591
07 1 35 088	WALHAUSEN	2,27	118	52	5581
07 1 35 089	WEILER	7,32	276	38	5591
07 1 35 090	WIRFUS	4,65	253	54	5591
07 1 35 091	WOLLMERATH	4,06	196	48	5591
07 1 35 092	ZELL (MOSEL), STADT	44,95	4 797	107	5583
07 1 35 093	ZETTINGEN	3,70	184	50	5441
07 1 35 094	ZILSHAUSEN	6,63	356	54	5449
07 1 35 501	BAD BERTRICH	8,71	1 164	134	5582
07 1 35	ZUSAMMEN:	719,42	61 428	85	X
07 1 37	MAYEN-KOBLENZ				
	SITZ: KOBLENZ, STADT				
07 1 37 001	ACHT	3,79	97	26	5441
07 1 37 003	ANDERNACH, STADT	53,24	27 135	510	5470
07 1 37 004	ANSCHAU	5,15	221	43	5441
07 1 37 006	ARFT	5,83	276	47	5441
07 1 37 007	BAAR	11,74	633	54	5441
07 1 37 008	BELL	10,27	1 334	130	5441
07 1 37 011	BERMEL	7,33	336	46	5441
07 1 37 014	BOOS	10,36	555	54	5441
07 1 37 019	DITSCHIED	4,48	199	44	5441
07 1 37 023	EINIG	3,09	123	40	5444
07 1 37 025	ETTRINGEN	9,16	2 324	254	5441
07 1 37 027	GAPPENACH	3,51	205	58	5401
07 1 37 029	GERING	2,96	280	95	5444
07 1 37 030	GIERSCHNACH	3,27	71	22	5401
07 1 37 034	HAUSTEN	3,55	309	87	5441
07 1 37 035	HERRESBACH	8,47	393	46	5441
07 1 37 036	HIRTEN	2,51	212	84	5441
07 1 37 041	KALT	5,36	300	56	5401
07 1 37 043	KEHRIG	10,42	938	90	5440
07 1 37 048	KERBEN	4,71	268	57	5401
07 1 37 049	KIRCHWALD	9,50	797	84	5441
07 1 37 053	KOLLIG	5,00	330	66	5444
07 1 37 055	KOTTENHEIM	6,07	2 663	439	5445
07 1 37 056	KRETZ	4,16	653	157	5471
07 1 37 057	KRUFT	18,17	3 999	220	5473
07 1 37 060	LANGENFELD	4,72	733	155	5441
07 1 37 061	LANGSCHEID	2,55	87	34	5441
07 1 37 063	LIND	2,78	53	19	5441
07 1 37 065	LONNIG	5,49	765	139	5401
07 1 37 066	LUXEM	4,94	274	55	5441
07 1 37 068	MAYEN, STADT	58,03	21 033	362	5440
07 1 37 069	MENDIG, STADT	23,78	7 587	319	5442
07 1 37 070	MERTLOCH	10,28	984	96	5441
07 1 37 074	MOMREAL	14,64	752	51	5441
07 1 37 077	MUENK	5,13	254	50	5441

\*) GEBIETSSTAND: 1.1.1981

3 GEMEINDEN IN SYSTEMATISCHER ORDNUNG MIT SCHLUESSELNUMMER, FLAECHE, WOHNBEVOLKERUNG,  
BEVOLKERUNGSDICHTE UND POSTLEITZAHL AM 31.12.1980\*)

SCHLUESSEL- NUMMER	LAND, REG.-BEZIRK, KREIS, GEMEINDE	FLAECHE KM <sup>2</sup>	BEVOLL- KERUNG	BEV. DICHT JE KM <sup>2</sup>	POST- LEIT ZAHL
07 1 37 079	NACHTSHEIM	7,22	455	63	5441
07 1 37 080	NAUNHEIM	6,12	304	50	5441
07 1 37 081	NICKENICH	16,57	3 250	196	5471
07 1 37 086	OCHTENDUNG	24,10	3 824	159	5405
07 1 37 087	PILLIG	6,29	442	70	5441
07 1 37 088	PLAIDT	9,37	5 187	554	5472
07 1 37 089	POLCH	28,70	3 664	128	5444
07 1 37 092	REUDELSTERZ	3,94	304	77	5440
07 1 37 093	RIEDEN	9,08	1 209	133	5441
07 1 37 095	RUEBER	5,61	613	109	5401
07 1 37 096	SAFFIG	6,96	2 039	293	5471
07 1 37 097	SANKT JOHANN	4,30	764	178	5440
07 1 37 099	SIEBENBACH	3,42	156	46	5441
07 1 37 101	THUER	8,26	1 386	168	5441
07 1 37 105	VIRNEBURG	5,42	341	63	5441
07 1 37 106	VOLKESFELD	2,59	465	180	5441
07 1 37 110	WEILER	7,51	439	58	5441
07 1 37 113	WELSCHENBACH	2,84	71	25	5441
07 1 37 114	WIERSCHEM	8,39	254	30	5401
07 1 37 201	ALKEN	7,98	677	85	5401
07 1 37 202	BASSENHEIM	14,70	2 302	157	5401
07 1 37 203	BENDORF, STADT	24,07	15 731	654	5413
07 1 37 204	BREY	6,41	1 143	178	5401
07 1 37 205	BRODENBACH	9,63	678	70	5401
07 1 37 206	BURGEN	11,28	720	64	5401
07 1 37 207	DIEBLICH	17,84	2 024	113	5401
07 1 37 209	KALTENENGERS	3,07	1 691	551	5401
07 1 37 211	KETTIG	7,78	2 667	343	5401
07 1 37 212	KOBERN-GONDORF	28,39	2 975	105	5401
07 1 37 215	MACKEN	8,61	322	37	5449
07 1 37 216	MUELHEIM-KAERLICH	16,37	9 711	593	5403
07 1 37 217	NIEDERFELL	11,55	1 167	101	5401
07 1 37 218	NIEDERWERTH	3,04	1 283	422	5414
07 1 37 219	NOERTERSHAUSEN	5,67	729	129	5401
07 1 37 220	OBERFELL	5,57	888	159	5401
07 1 37 221	RHENS	16,30	2 735	168	5401
07 1 37 222	SANKT SEBASTIAN	2,88	2 081	723	5401
07 1 37 223	SPAY	2,67	2 150	805	5401
07 1 37 224	URBAR	3,46	2 740	792	5411
07 1 37 225	URMITZ	3,68	2 976	809	5401
07 1 37 226	VALLENDAR, STADT	13,22	9 664	731	5414
07 1 37 227	WALDESCH	3,35	2 235	667	5401
07 1 37 228	WEISSENTHURM, STADT	3,99	6 443	1 615	5452
07 1 37 229	WEITERSBURG	6,62	2 024	306	5411
07 1 37 230	WINNINGEN	6,59	2 372	360	5406
07 1 37 231	WOLKEN	2,85	598	210	5401
07 1 37 501	MUENSTERMAIFELD, STADT	27,78	2 379	86	5401
07 1 37 502	WELLING	11,33	1 154	102	5441
07 1 37 503	LOEF	9,10	1 999	220	5401
07 1 37 504	LEHMEN	10,26	1 110	108	5401
07 1 37	ZUSAMMEN:	817,17	189 708	232	X
07 1 38	NEUWIED				
	SITZ: NEUWIED, STADT				
07 1 38 002	ANHAUSEN	9,54	947	99	5451
07 1 38 003	ASBACH	38,59	5 001	130	5464
07 1 38 004	BAD HOENNINGEN, STADT	20,09	5 505	274	5462
07 1 38 005	BONEFELD	5,21	661	127	5455
07 1 38 006	BREITSCHEID	12,21	1 560	128	5461
07 1 38 007	HAUSEN (WIED)	7,67	2 035	265	5461
07 1 38 008	BRUCHHAUSEN	2,61	757	290	5461
07 1 38 009	DATTENBERG	9,33	1 201	129	5461
07 1 38 010	DATZEROTH	8,01	156	19	5451
07 1 38 011	DERNBACH	5,48	780	142	5419
07 1 38 012	DIERDORF, STADT	31,89	4 017	126	5419
07 1 38 013	DOETTESFELD	5,86	671	115	5419
07 1 38 014	DUERRHOLZ	6,90	992	144	5419
07 1 38 015	EHLSCHEID	6,28	1 038	165	5451
07 1 38 019	ERPEL	9,18	2 207	240	5465
07 1 38 023	GROSSMAISCHEID	15,52	1 876	121	5419
07 1 38 024	HAMMERSTEIN	7,20	384	53	5456
07 1 38 025	HANPOTH	2,43	439	181	5419
07 1 38 026	HARDERT	3,44	607	176	5455
07 1 38 027	HARSCHBACH	2,18	331	152	5419
07 1 38 030	HUEMMERICH	4,27	504	118	5461
07 1 38 031	ISENBURG	4,17	724	174	5411
07 1 38 034	KLEINMAISCHEID	7,00	913	130	5419
07 1 38 036	KURTSCHIED	5,10	953	187	5451
07 1 38 037	LEUBSDORF	10,22	1 504	147	5461
07 1 38 038	LEUTESDORF	10,74	2 107	196	5451
07 1 38 040	LINKENBACH	5,43	419	77	5419
07 1 38 041	LINZ AM RHEIN, STADT	18,10	5 503	304	5460
07 1 38 042	MEINBORN	4,39	393	90	5451
07 1 38 043	MELSBACH	2,80	1 953	698	5451
07 1 38 044	NEUSTADT (WIED)	35,89	5 405	151	5466
07 1 38 045	NEUWIED, STADT	86,59	60 485	699	5450
07 1 38 047	NIEDERBREITBACH	8,50	1 184	139	5451
07 1 38 048	NIEDERHOFEN	1,38	242	175	5419
07 1 38 050	NIEDERWAMBACH	6,88	437	64	5231
07 1 38 052	OBERDREIS	9,00	727	81	5231
07 1 38 053	OBERRHONNEFELD-GIEREND	3,97	672	169	5451
07 1 38 054	OBERRADEN	4,33	427	99	5451
07 1 38 055	OCKENFELS	1,66	949	572	5461
07 1 38 057	PUDERBACH	11,01	1 906	173	5419

\*) GEBIETSSTAND: 1.1.1981

3 GEMEINDEN IN SYSTEMATISCHER ORDNUNG MIT SCHLUESSELNUMMER, FLAECHE, WOHNBEVOELKERUNG,  
BEVOELKERUNGSDICHTE UND POSTLEITZAHL AM 31.12.1980\*)

SCHLUESSEL- NUMMER	LAND, REG.-BEZIRK, KREIS, GEMEINDE	FLAECHE KM <sup>2</sup>	BEVOEL- KERUNG	BEV. DICHT JE KM <sup>2</sup>	POST- LEIT ZAHL
07 1 38 058	RATZERT	2,78	230	83	5231
07 1 38 059	RAUBACH	7,82	1 623	208	5419
07 1 38 061	RENGSDORF	6,91	2 042	296	5455
07 1 38 062	RHEINBREITBACH	6,58	4 190	637	5342
07 1 38 063	RHEINBRUHL	17,20	3 855	224	5456
07 1 38 064	RODENBACH BEI PUDERBACH	6,62	558	84	5231
07 1 38 065	ROSSBACH	6,30	1 308	208	5461
07 1 38 066	RUESCHIED	4,90	589	120	5451
07 1 38 068	SANKT KATHARINEN (LANDKREIS NEUWIED)	13,73	2 518	183	5461
07 1 38 069	STEBACH	2,38	166	70	5419
07 1 38 070	STEIMEL	5,59	809	145	5231
07 1 38 071	STRASSENHAUS	10,16	1 420	140	5451
07 1 38 072	THALHAUSEN	3,66	545	149	5451
07 1 38 073	UNKEL, STADT	8,16	3 737	458	5463
07 1 38 074	URBACH	11,26	946	84	5419
07 1 38 075	VETTELSSCHOSS	6,88	2 280	331	5461
07 1 38 076	WALDBREITBACH	6,38	1 981	311	5451
07 1 38 077	WINDHAGEN	13,11	2 506	191	5461
07 1 38 078	WOLDERT	5,03	496	99	5231
07 1 38 080	BUCHHOLZ (WESTERWALD)	20,62	2 897	140	5464
07 1 38 201	MARIENHAUSEN	4,84	387	80	5419
07 1 38 501	KASBACH-OHLENBERG	4,78	1 264	264	5461
07 1 38	ZUSAMMEN:	626,74	154 919	247	X
07 1 40	RHEIN-HUNSRUECK-KREIS				
	SITZ: SIMMERN/HUNSRUECK, STADT				
07 1 40 001	ALTERKUELZ	7,58	414	55	5448
07 1 40 002	ALTWEIDELBACH	4,10	166	40	6541
07 1 40 003	ARGENTHAL	28,49	1 436	50	6541
07 1 40 005	BADENHARD	3,00	134	45	5449
07 1 40 006	BAERENBACH	4,83	313	65	6541
07 1 40 007	BELG	4,79	141	29	5581
07 1 40 008	BELGWEILER	3,39	212	63	6540
07 1 40 009	BELL (HUNSRUECK)	23,53	1 286	55	5449
07 1 40 010	BELTHEIM	24,85	1 731	70	5449
07 1 40 011	BENZWEILER	3,19	169	53	6542
07 1 40 012	BERGENHAUSEN	2,68	131	49	6540
07 1 40 014	BICKENBACH	6,39	383	60	5449
07 1 40 015	BIEBERN	4,10	293	71	6541
07 1 40 016	BIRKHEIM	2,30	137	60	5449
07 1 40 018	BRAUNSHORN	6,98	509	73	5448
07 1 40 020	BUBACH	7,11	278	39	5448
07 1 40 021	BUCH	13,45	834	62	5449
07 1 40 023	BUDENBACH	3,51	160	46	6540
07 1 40 024	BUECHENBEUREN	6,00	884	147	6541
07 1 40 025	DAMSCHIED	15,10	511	34	6531
07 1 40 027	DICHTELBACH	5,37	478	89	6542
07 1 40 028	DICKENSCHIED	5,86	609	104	6541
07 1 40 029	DILL	5,55	195	35	6543
07 1 40 030	DILLENDOF	6,50	437	63	6541
07 1 40 031	DOERTH	5,16	382	74	5401
07 1 40 035	ELLERN (HUNSRUECK)	9,35	654	70	6541
07 1 40 036	EMMELSHAUSEN	7,92	3 419	432	5401
07 1 40 037	ERBACH	1,65	192	116	6542
07 1 40 039	FRONHOFEN	3,71	168	45	6541
07 1 40 040	GENLWEILER	4,50	223	50	6571
07 1 40 041	GENUENDEN	10,67	1 125	105	6541
07 1 40 042	GOEDENROTH	6,82	391	57	5449
07 1 40 043	GONDERSHAUSEN	13,45	1 249	93	5401
07 1 40 044	HAHN	5,29	156	29	5581
07 1 40 045	HALSENBACH	10,03	1 059	106	5401
07 1 40 046	HASSELBACH	4,79	176	37	5448
07 1 40 047	HAUSBAY	3,24	195	60	5449
07 1 40 048	HECKEN	3,89	117	30	6544
07 1 40 049	HEINZENBACH	3,40	317	93	6541
07 1 40 050	HENAU	6,70	187	28	6571
07 1 40 053	HIRSCHFELD (HUNSRUECK)	5,09	331	65	6541
07 1 40 055	HOLLNICH	2,27	242	107	5448
07 1 40 056	HOLZBACH	5,03	444	88	6540
07 1 40 058	HORN	6,85	267	39	6540
07 1 40 060	HUNGENROTH	6,00	207	35	5401
07 1 40 062	KAPPEL	12,41	408	33	6541
07 1 40 063	KARBACH	4,98	491	99	5401
07 1 40 064	KASTELLAUN, STADT	8,47	3 722	439	5448
07 1 40 065	KEIDELHEIM	2,72	187	69	6541
07 1 40 067	KIRCHBERG (HUNSRUECK), STADT	18,05	2 650	147	6544
07 1 40 068	KISSELBACH	9,12	476	52	5449
07 1 40 070	KLOSTERKUMBD	7,33	254	35	6540
07 1 40 071	KLUDENBACH	2,88	84	29	6541
07 1 40 073	KORWEILER	2,46	88	36	5448
07 1 40 075	KRATZENBURG	7,16	309	43	5401
07 1 40 076	KUELZ (HUNSRUECK)	6,92	400	58	6541
07 1 40 077	KUEHBDCHEN	3,28	398	121	6541
07 1 40 079	LAUBACH	10,02	368	37	5448
07 1 40 080	LAUDERT	6,17	358	58	5449
07 1 40 081	LAUFERSWEILER	6,80	867	128	6543
07 1 40 082	LAUTZENHAUSEN	4,93	313	63	6541
07 1 40 084	LEININGEN	5,77	501	87	5449
07 1 40 085	LIEBSHAUSEN	5,84	345	59	6542
07 1 40 086	LINDENSCHIED	3,17	246	78	6541
07 1 40 087	LINGERHAHN	6,01	332	55	5449
07 1 40 089	MAISBORN	1,47	103	70	5448
07 1 40 090	MAITZBORN	3,15	128	41	6544
07 1 40 092	MENGENSCHIED	9,53	770	81	6541

\*) GEBIETSSTAND: 1.1.1981



3 GEMEINDEN IN SYSTEMATISCHER ORDNUNG MIT SCHLUESSELNUMMER, FLAECHE, WOHNBEVOELKERUNG,  
BEVOELKERUNGSDICHTE UND POSTLEITZAHL AM 31.12.1980\*)

SCHLUESSEL- NUMMER	LAND, REG.-BEZIRK, KREIS, GEMEINDE	FLAECHE KM <sup>2</sup>	BEVOEL- KERUNG	BEV. DICHTE JE KM <sup>2</sup>	POST- LEIT ZAHL
07 1 40 093	MERMUTH	4,92	216	44	5401
07 1 40 094	METZENHAUSEN	3,10	126	41	6541
07 1 40 095	MICHELBAACH	2,38	138	58	5448
07 1 40 096	MOERSCHBACH	5,82	292	50	6542
07 1 40 098	MUEHLPFAD	1,39	73	53	5449
07 1 40 099	MUTTERSCHIED	3,07	463	151	6541
07 1 40 100	NANNHAUSEN	6,05	573	95	6540
07 1 40 101	NEUERKIRCH	5,27	221	42	6541
07 1 40 102	NEY	5,61	331	59	5401
07 1 40 104	NIEDERBURG	6,78	698	103	6531
07 1 40 105	NIEDER KOSTENZ	4,12	187	45	6544
07 1 40 106	NIEDERKUMB D	2,27	186	82	6540
07 1 40 107	NIEDERSOHNEN	3,90	304	78	6543
07 1 40 108	NIEDERT	2,21	117	53	5449
07 1 40 109	NIEDERWEILER	4,80	329	69	6541
07 1 40 110	NORATH	3,30	411	125	5449
07 1 40 111	OBER KOSTENZ	5,84	210	36	6544
07 1 40 112	OBERWESEL, STADT	21,67	4 473	206	6532
07 1 40 113	OHLWEILER	3,91	283	72	6541
07 1 40 115	OPPERSHAUSEN	1,52	84	55	6540
07 1 40 116	PERSCHIED	18,51	340	18	6531
07 1 40 117	PFALZFELD	5,27	554	105	5449
07 1 40 118	PLEIZENHAUSEN	4,04	196	49	6540
07 1 40 119	RAVENGIERSBURG	6,16	420	68	6541
07 1 40 120	RAVERSBEUREN	5,14	165	32	5581
07 1 40 121	RAYERSCHIED	2,51	118	47	6540
07 1 40 122	RECKERSHAUSEN	8,19	325	40	6544
07 1 40 123	REICH	4,76	315	66	6541
07 1 40 125	RHEINBOELLEN	16,33	2 819	173	6542
07 1 40 126	RIEGENROTH	3,14	121	39	6540
07 1 40 127	RIESWEILER	16,81	668	40	6541
07 1 40 128	ROEDELHAUSEN	2,56	124	48	5581
07 1 40 129	ROEDERN	2,72	138	51	6541
07 1 40 130	POHRBACH	3,76	178	47	6541
07 1 40 131	ROTH	3,87	198	51	5448
07 1 40 133	SANKT GOAR, STADT	22,96	3 435	150	5401
07 1 40 134	SARGENROTH	12,71	409	32	6541
07 1 40 135	SCHLIERSCHIED	8,60	205	24	6571
07 1 40 138	SCHNORBACH	3,42	196	57	6541
07 1 40 139	SCHOENBORN	3,91	218	56	6540
07 1 40 140	SCHWALL	1,77	171	97	5401
07 1 40 141	SCHWARZEN	3,88	127	33	6544
07 1 40 144	SIMMER/HUNSRUECK, STADT	11,89	5 798	488	6540
07 1 40 145	SOHNEN	9,44	1 904	202	6543
07 1 40 146	SOHRSCHIED	4,46	102	23	6543
07 1 40 147	SPESENROTH	3,51	139	40	5448
07 1 40 148	STEINBACH	2,60	93	36	5449
07 1 40 149	THOERLINGEN	2,24	122	54	5449
07 1 40 150	TIEFENBACH	5,79	636	110	6541
07 1 40 151	TODENROTH	1,56	70	45	6541
07 1 40 153	UHLER	5,58	361	65	5449
07 1 40 154	UNZENBERG	5,49	368	67	6541
07 1 40 156	UTZENHAIN	4,47	114	26	5449
07 1 40 158	WAHLBACH	4,34	151	35	6542
07 1 40 159	WAHLENAU	4,46	147	33	6541
07 1 40 161	WIEBELSHEIM	7,32	369	50	5449
07 1 40 163	WOMRATH	8,39	221	26	6544
07 1 40 164	WOPPENROTH	8,67	258	30	6541
07 1 40 165	WUERRICH	4,33	156	36	5581
07 1 40 166	WUESCHHEIM	3,86	226	59	6541
07 1 40 201	BEULICH	13,28	447	34	5401
07 1 40 202	DOMMERSHAUSEN	24,68	1 074	44	5449
07 1 40 204	MASTERSHAUSEN	11,84	938	79	5581
07 1 40 205	MORSHAUSEN	7,56	368	49	5401
07 1 40 501	BOPPARD, STADT	75,18	18 108	241	5407
07 1 40	ZUSAMMEN:	962,99	90 435	94	X
07 1 41	RHEIN-LAHN-KREIS				
	SITZ: BAD EMS, STADT				
07 1 41 001	ALLENDORF	3,03	489	161	5429
07 1 41 002	ALTENDIEZ	9,23	1 957	212	6251
07 1 41 003	ATTENHAUSEN	5,85	428	73	5409
07 1 41 004	AUEL	2,65	207	78	5429
07 1 41 005	AULL	2,17	441	203	6252
07 1 41 006	BAD EMS, STADT	15,37	10 358	674	5427
07 1 41 007	BALDUINSTEIN	2,22	653	294	6251
07 1 41 008	BECHELN	4,41	608	138	5409
07 1 41 009	BERG	3,30	156	47	5429
07 1 41 010	BERGHAUSEN	4,37	221	51	5429
07 1 41 011	BERNDROTH	6,22	311	50	5429
07 1 41 012	BETTENDORF	3,24	255	79	5428
07 1 41 013	BIEBRICH	3,45	329	95	5429
07 1 41 014	BIRLENBACH	4,04	1 256	311	6251
07 1 41 015	BOGEL	5,34	625	117	5429
07 1 41 016	BORNICH	12,00	1 019	85	5421
07 1 41 018	BREMBERG	6,07	297	49	5409
07 1 41 019	BUCH	4,26	402	94	5429
07 1 41 020	BURGSCHWALBACH	9,21	1 130	123	6251
07 1 41 021	CHARLOTTENBERG	0,76	160	211	5409
07 1 41 022	CRAMBERG	5,25	461	88	6251
07 1 41 023	DACHSENHAUSEN	10,17	892	88	5421
07 1 41 024	DAHLHEIM	6,82	927	136	5421
07 1 41 025	DAUSENAU	9,83	1 498	152	5409
07 1 41 026	DESSIGHOFEN	3,57	126	35	5429

\*) GEBIETSSTAND: 1.1.1981

3 GEMEINDEN IN SYSTEMATISCHER ORDNUNG MIT SCHLUESSELNUMMER, FLAECHE, WOHNBEVOELKERUNG,  
BEVOELKERUNGSDICHTE UND POSTLEITZAHL AM 31.12.1980\*)

SCHLUESSEL- NUMMER	LAND, REG.-BEZIRK, KREIS, GEMEINDE	FLAECHE KM <sup>2</sup>	BEVOEL- KERUNG	BEV. DICHTE JE KM <sup>2</sup>	POST- LEIT ZAHL
07 1 41 027	DIENETHAL	1,39	271	195	5409
07 1 41 029	DIEZ, STADT	12,40	9 282	749	6252
07 1 41 030	DOERNBERG	5,82	483	83	5409
07 1 41 031	DOERSCHIED	8,66	347	40	5421
07 1 41 032	DOERSDORF	4,87	316	65	5429
07 1 41 033	DORNHOLZHAUSEN	3,93	180	46	5429
07 1 41 034	EBERTSHAUSEN	2,57	114	44	5429
07 1 41 035	EHR	1,22	74	61	5429
07 1 41 036	EISIGHOFEN	5,42	205	38	5429
07 1 41 037	ENDLICHOFEN	2,24	144	64	5429
07 1 41 038	EPPENROD	6,98	485	69	6251
07 1 41 039	ERGESHAUSEN	2,26	82	36	5429
07 1 41 040	ESCHBACH	2,58	220	85	5429
07 1 41 041	FACHBACH	2,23	1 317	591	5421
07 1 41 042	FILSEN	1,88	448	238	5424
07 1 41 043	FLACHT	4,45	874	196	6251
07 1 41 044	FRUECHT	5,53	552	100	5421
07 1 41 045	GEILNAU	2,24	373	167	5409
07 1 41 046	GEISIG	3,91	302	77	5429
07 1 41 047	GEMMERICH	6,79	546	80	5429
07 1 41 049	GUECKINGEN	2,34	600	256	6251
07 1 41 050	GUTENACKER	3,83	424	111	5409
07 1 41 051	HAHNSTAETTEN	10,70	2 501	234	6251
07 1 41 052	HAMBACH	2,76	355	129	6252
07 1 41 053	HEISTENBACH	5,27	899	171	6251
07 1 41 054	HEROLD	4,09	327	80	5429
07 1 41 055	HIMMIGHOFEN	5,03	296	59	5429
07 1 41 057	HIRSCHBERG	2,50	332	133	6251
07 1 41 058	HOEMBERG	4,86	315	65	5409
07 1 41 059	HOLZAPPEL	2,75	1 004	365	5409
07 1 41 060	HOLZHAUSEN AN DER HAIDE	8,46	959	113	5429
07 1 41 061	HOLZHEIM	5,00	718	144	6251
07 1 41 062	HORHAUSEN	5,43	313	58	5409
07 1 41 063	HUNZEL	4,02	198	49	5428
07 1 41 064	ISSELBACH	7,20	349	48	6251
07 1 41 065	KALTENHOLZHAUSEN	6,06	448	74	6251
07 1 41 066	KAMP-BORNHOFEN	11,46	1 811	158	5424
07 1 41 067	KASDORF	4,06	188	46	5429
07 1 41 068	KATZENELNBOKEN, STADT	9,20	1 608	175	5429
07 1 41 069	KAUP, STADT	12,98	1 364	105	5425
07 1 41 070	KEHLBACH	2,14	135	63	5428
07 1 41 071	KEMMENAU	3,76	464	123	5421
07 1 41 072	KESTERT	6,90	808	117	5421
07 1 41 073	KLINGELBACH	5,14	545	106	5429
07 1 41 074	KOERDORF	7,81	533	68	5429
07 1 41 075	LAHNSTEIN, STADT	36,85	19 083	518	5420
07 1 41 076	LANGENSCHIED	8,93	534	60	6251
07 1 41 077	LAURENBURG	2,16	391	181	5409
07 1 41 078	LAUTERT	3,56	181	51	5428
07 1 41 079	LIERSCHIED	5,93	576	97	5429
07 1 41 080	LIPPORN	4,80	238	50	5429
07 1 41 081	LOHRHEIM	4,13	562	136	6251
07 1 41 082	LOLLSCHIED	4,08	177	43	5429
07 1 41 083	LYKERSHAUSEN	3,35	184	55	5422
07 1 41 084	MARIENFELS	3,84	276	72	5429
07 1 41 085	MIEHLEN	15,01	1 723	115	5429
07 1 41 086	MIELLEN	2,05	414	202	5421
07 1 41 087	MISSELBERG	0,73	67	92	5409
07 1 41 088	MITTELFISCHBACH	1,84	112	61	5429
07 1 41 089	MUDERSHAUSEN	4,73	380	80	6251
07 1 41 091	NASSAU, STADT	17,50	4 678	267	5408
07 1 41 092	NASTAETTEN, STADT	12,93	3 010	233	5428
07 1 41 093	NETZBACH	3,39	319	94	6251
07 1 41 094	NIEDERBACHHEIM	2,93	208	71	5429
07 1 41 095	NIEDERNEISEN	7,95	1 347	169	6251
07 1 41 096	NIEDERTIEFENBACH	4,08	187	46	5429
07 1 41 097	NIEDERWALLMENBACH	6,88	387	56	5429
07 1 41 098	NIEVERN	4,32	1 007	233	5421
07 1 41 099	NOCHERN	7,11	512	72	5429
07 1 41 100	OBERBACHHEIM	2,85	176	62	5428
07 1 41 101	OBERFISCHBACH	5,04	157	31	5429
07 1 41 102	OBERNEISEN	4,54	752	166	6251
07 1 41 103	OBERNHOF	3,86	525	136	5409
07 1 41 104	OBEPTIEFENBACH	5,77	282	49	5429
07 1 41 105	OBERWALLMENACH	3,18	171	54	5429
07 1 41 106	OBERWIES	2,02	147	73	5409
07 1 41 107	OELSBERG	4,02	388	97	5429
07 1 41 108	OSTERSPAI	12,91	1 320	102	5421
07 1 41 109	PATERSBERG	2,64	490	186	5421
07 1 41 110	HAINAU	3,31	149	45	5429
07 1 41 111	POHL	4,23	308	73	5429
07 1 41 112	PRATH	4,33	296	68	5422
07 1 41 113	RECKENROTH	3,59	204	57	5429
07 1 41 114	REICHENBERG	3,23	229	71	5429
07 1 41 115	REITZENHAIN	5,66	325	57	5429
07 1 41 116	RETTERSHAIN	4,81	304	63	5429
07 1 41 117	RETTERT	5,80	435	75	5429
07 1 41 118	ROTH	3,40	159	47	5429
07 1 41 120	RUPPERTSHOFEN	4,78	319	67	5429
07 1 41 121	SANKT GOARSHAUSEN, STADT	6,99	1 583	226	5422
07 1 41 122	SAUERTHAL	3,57	221	62	6223
07 1 41 123	SCHAUMBURG	2,95	16	5	6251
07 1 41 124	SCHIEDT	2,51	310	124	5409
07 1 41 125	SCHIESHEIM	1,43	224	157	6251
07 1 41 126	SCHOENBORN	11,71	586	50	5429
07 1 41 127	SCHWEIGHAUSEN	3,66	201	55	5408
07 1 41 128	SEELBACH	7,24	372	51	5408

\*) GEBIETSSZAND: 1.1.1981

3 GEMEINDEN IN SYSTEMATISCHER ORDNUNG MIT SCHLUESSELNUMMER, FLAECHE, WOHNBEVOELKERUNG,  
BEVOELKERUNGSDICHTE UND POSTLEITZAHL AM 31.12.1980\*)

SCHLUESSEL- NUMMER	LAND, REG.-BEZIRK, KREIS, GEMEINDE	FLAECHE KM <sup>2</sup>	BEVOEL- KERUNG	BEV. DICHTE JE KM <sup>2</sup>	POST- LEIT ZAHL
07 1 41 129	SINGHOFEN	15,67	1 486	95	5409
07 1 41 130	STEINSBERG	2,90	215	74	5409
07 1 41 131	STRUETH	4,66	257	55	5429
07 1 41 132	SULZBACH	2,22	198	89	5409
07 1 41 133	WASENBACH	2,40	306	128	5409
07 1 41 134	WEIDENBACH	2,24	84	38	5429
07 1 41 135	WEINAHR	3,41	443	130	5409
07 1 41 136	WEISEL	13,05	966	74	5421
07 1 41 137	WELTEROD	9,94	364	37	5429
07 1 41 138	WEYER	6,00	504	84	5429
07 1 41 139	WINDEN	6,99	673	96	5408
07 1 41 140	WINTERWERB	3,01	141	47	5428
07 1 41 141	ZIMMERSCHIED	2,20	86	39	5409
07 1 41 201	ARZBACH	9,93	2 092	211	5411
07 1 41 501	BRAUBACH, STADT	20,27	3 475	171	5423
07 1 41 502	DIETHARDT	4,42	210	48	5428
07 1 41	ZUSAMMEN:	782,37	118 017	151	X
07 1 43	WESTERWALDKREIS				
	SITZ: MONTABAUR, STADT				
07 1 43 001	ALSBACH	4,77	575	121	5411
07 1 43 003	BANNBERSCHIED	2,02	478	237	5431
07 1 43 005	BODEN	2,16	498	231	5431
07 1 43 006	EREITENAU	6,06	534	88	5419
07 1 43 007	CAAN	3,45	423	123	5411
07 1 43 008	DAUBACH	2,51	332	132	5431
07 1 43 009	DEESEN	3,40	539	159	5419
07 1 43 010	DERNBACH (WESTERWALD)	8,73	2 921	335	5436
07 1 43 011	DREIKIRCHEN	3,70	756	204	5431
07 1 43 012	EBERNHAHN	3,33	1 261	379	5431
07 1 43 013	EITELBORN	7,10	2 170	306	5411
07 1 43 015	ELLENHAUSEN	1,90	211	111	5418
07 1 43 018	FREILINGEN	3,67	515	140	5419
07 1 43 019	FREIRACHDORF	4,28	543	127	5419
07 1 43 020	GACKENBACH	4,75	421	89	5431
07 1 43 021	GIROD	7,45	948	127	5431
07 1 43 022	GODDERT	2,39	294	123	5418
07 1 43 023	GOERGESHAUSEN	3,23	608	188	5431
07 1 43 024	GROSSHOLBACH	3,90	636	163	5431
07 1 43 025	HARTENFELS	8,13	670	82	5419
07 1 43 026	HEILBERSCHIED	6,36	479	75	5431
07 1 43 027	HEILIGENROTH	6,00	1 166	194	5431
07 1 43 028	HELFERSKIRCHEN	5,00	850	170	5419
07 1 43 029	HERSCHBACH	15,71	2 305	147	5419
07 1 43 030	HILGERT	4,58	1 321	288	5411
07 1 43 031	HILLSCHIED	14,08	2 588	184	5411
07 1 43 032	HOEHR-GRENZHAUSEN, STADT	15,87	8 389	529	5410
07 1 43 033	HOLLER	4,54	969	213	5431
07 1 43 034	HOPBACH	3,94	623	158	5431
07 1 43 036	HUEBINGEN	3,56	392	110	5431
07 1 43 037	HUNDSANGEN	7,63	1 557	204	5431
07 1 43 038	HUNSDORF	1,40	257	184	5412
07 1 43 039	KADENBACH	4,45	1 061	238	5411
07 1 43 040	KAMMERFORST	1,33	241	181	5411
07 1 43 041	KRUEMMEL	2,20	165	75	5418
07 1 43 042	LEUTEROD	3,91	707	181	5419
07 1 43 044	MARIENRACHDORF	5,03	701	139	5418
07 1 43 045	MAROTH	3,43	174	51	5419
07 1 43 046	MAXSAIN	13,51	875	65	5419
07 1 43 047	MOGENDORF	4,24	1 013	239	5431
07 1 43 048	MONTABAUR, STADT	33,61	10 749	320	5430
07 1 43 049	MOSCHHEIM	3,44	658	191	5431
07 1 43 050	NAUORT	6,41	1 710	267	5411
07 1 43 051	NENTERSHAUSEN	7,55	1 686	223	5431
07 1 43 052	NEUHAEUSEL	1,66	1 359	819	5411
07 1 43 053	NIEDERELBERT	10,27	1 642	160	5431
07 1 43 054	NIEDERERBACH	4,43	700	158	5431
07 1 43 055	NOMBORN	4,00	557	139	5431
07 1 43 056	NORDHOFEN	3,86	391	101	5418
07 1 43 057	OBERELBERT	3,44	814	237	5431
07 1 43 058	OBERERBACH	2,60	400	154	5431
07 1 43 059	OBERHAID	1,92	314	164	5419
07 1 43 060	OETZINGEN	5,98	932	156	5419
07 1 43 061	QUIRNBACH	3,08	307	100	5418
07 1 43 062	RANSBACH-BAUMBACH, STADT	12,14	5 957	491	5412
07 1 43 064	RUECKEROTH	3,48	341	98	5419
07 1 43 065	RUPPACH-GOLDHAUSEN	4,41	1 027	233	5431
07 1 43 066	SCHENKELBERG	3,53	586	166	5419
07 1 43 067	SELTERS (WESTERWALD)	8,71	2 190	251	5418
07 1 43 068	SESSENBACH	2,79	453	162	5411
07 1 43 069	SESSENHAUSEN	5,45	570	105	5419
07 1 43 070	SIEERSHAHN	4,43	2 636	595	5433
07 1 43 071	SIMMERN	9,09	1 096	121	5411
07 1 43 072	STAHLHOFEN	2,98	469	157	5431
07 1 43 073	STAUDT	2,65	900	340	5431
07 1 43 074	STEINEFRENZ	4,85	543	112	5431
07 1 43 075	STEINEN	4,21	185	44	5419
07 1 43 077	UNTERSCHAUSEN	1,92	371	193	5431
07 1 43 078	VIELBACH	4,55	476	105	5419
07 1 43 079	WELSCHNEUDORF	7,81	772	99	5431
07 1 43 080	WEROTH	2,52	447	177	5431
07 1 43 081	WIRGES, STADT	10,12	4 938	488	5432
07 1 43 082	WIRSCHIED	2,48	246	92	5411
07 1 43 084	WITTGERT	4,74	503	106	5419

\*) GEBIETSSTAND: 1.1.1981

3 GEMEINDEN IN SYSTEMATISCHER ORDNUNG MIT SCHLUESSELNUMMER, FLAECHE, WOHNBEVOELKERUNG,  
BEVOELKERUNGSDICHTE UND POSTLEITZAHL AM 31.12.1980<sup>\*)</sup>

SCHLUESSEL- NUMMER	LAND, REG.-BEZIRK, KREIS, GEMEINDE	FLAECHE KM <sup>2</sup>	BEVOEL- KERUNG	BEV. DICHT JE KM <sup>2</sup>	POST- LEIT ZAHL
07 1 43 085	WOELFERLINGEN	8,23	524	64	5419
07 1 43 200	AILERTCHEN	5,58	618	111	5439
07 1 43 202	ALPENROD	12,19	1 220	100	5239
07 1 43 203	ARNSHOE FEN	2,94	128	44	5419
07 1 43 204	ASTERT	2,39	229	96	5239
07 1 43 205	ATZELGIFT	2,74	553	202	5239
07 1 43 206	BAD MARIENBERG (WESTERWALD), STADT	10,00	4 904	490	5439
07 1 43 207	BELLINGEN	4,27	503	118	5439
07 1 43 208	BEROD BEI WALLMEROD	3,92	407	134	5431
07 1 43 209	BERZHANN	3,26	448	137	5439
07 1 43 210	BILKHEIM	2,65	335	126	5431
07 1 43 211	BOELSBERG	1,46	280	192	5239
07 1 43 212	BOROD	3,15	389	123	5231
07 1 43 213	BRANDSCHEID	3,05	382	125	5439
07 1 43 214	BRETTHAUSEN	3,39	165	49	5439
07 1 43 215	DREIFELDEN	5,11	264	52	5239
07 1 43 216	DREISBACH	4,62	454	98	5439
07 1 43 217	ELBINGEN-MAEHREN	3,89	402	103	5439
07 1 43 218	ELSOFF (WESTERWALD)	9,44	882	93	5439
07 1 43 219	ENSPEL	1,45	255	176	5239
07 1 43 220	ETTINGHAUSEN	2,38	197	83	5419
07 1 43 221	EWIGHAUSEN	2,55	152	60	5419
07 1 43 222	FENL-RITZHAUSEN	4,02	680	169	5439
07 1 43 223	GEHLERT	5,19	528	102	5238
07 1 43 224	GEMUENDEN	5,19	1 021	197	5439
07 1 43 225	GIESENHAUSEN	4,88	298	61	5231
07 1 43 226	GIRKENROTH	2,77	572	206	5439
07 1 43 227	GROSSEIFEN	1,52	478	314	5439
07 1 43 228	GUCKHEIM	3,76	759	202	5439
07 1 43 229	HACHENBURG, STADT	21,44	4 401	205	5238
07 1 43 230	HAERTLINGEN	3,20	268	84	5439
07 1 43 231	HANN BEI MARIENBERG	2,20	344	156	5439
07 1 43 232	HANN AM SEE	3,69	434	118	5419
07 1 43 233	HALBS	2,13	298	140	5438
07 1 43 234	HARDT	1,88	352	187	5439
07 1 43 235	HATTERT	11,53	1 673	145	5239
07 1 43 236	HEIMBORN	3,75	272	73	5239
07 1 43 237	HELLENHANN-SCELLENBERG	7,28	1 094	150	5439
07 1 43 238	HERGENROTH	1,89	337	178	5438
07 1 43 239	HERSCHBACH (OBERWESTERWALD)	4,63	747	161	5431
07 1 43 240	HEUZERT	2,13	148	69	5238
07 1 43 241	HOECHSTENBACH	5,67	686	121	5239
07 1 43 242	HOEHN	13,68	2 947	215	5439
07 1 43 243	HOF	8,10	1 093	135	5439
07 1 43 244	HOMBERG	2,16	119	55	5439
07 1 43 245	HUEBLINGEN	4,50	274	61	5439
07 1 43 246	IRMTRAUT	4,52	558	123	5439
07 1 43 247	KADEN	2,25	545	242	5439
07 1 43 248	KIRBURG	4,07	476	117	5239
07 1 43 249	KOELBINGEN	4,07	757	186	5439
07 1 43 250	KROPPACH	3,97	564	142	5231
07 1 43 251	KUHNHOEFEN	1,68	83	49	5419
07 1 43 252	KUNDERT	3,14	283	90	5239
07 1 43 253	LANGENBACH BEI KIRBURG	5,50	619	113	5241
07 1 43 254	LANGENHANN	5,76	1 175	204	5439
07 1 43 255	LAUTZENBRUECKEN	4,29	331	77	5439
07 1 43 256	LIEBENSCHIED	10,56	684	65	5439
07 1 43 257	LIMBACH	3,69	427	116	5239
07 1 43 258	LINDEN	2,52	144	57	5239
07 1 43 259	LOCHUM	4,62	309	67	5239
07 1 43 260	LUCKENBACH	3,60	497	138	5239
07 1 43 261	MARZHAUSEN	3,03	230	76	5238
07 1 43 262	MERKELBACH	2,55	341	134	5239
07 1 43 263	MEUDT	14,70	1 581	108	5431
07 1 43 264	MOERLEN	3,07	460	150	5241
07 1 43 265	MOERSBACH	5,92	461	78	5239
07 1 43 266	MOLSBERG	3,65	386	106	5431
07 1 43 267	MUDENBACH	4,76	725	152	5231
07 1 43 268	MUENDERSBACH	9,27	660	71	5419
07 1 43 269	MUESCHENBACH	3,50	958	274	5239
07 1 43 270	NEUNKHAUSEN	7,89	747	95	5241
07 1 43 271	NEUNKIRCHEN	6,61	456	69	5439
07 1 43 272	NEUSTADT	2,80	392	140	5439
07 1 43 273	NIEDERAHR	4,03	686	170	5431
07 1 43 274	NIEDERROSSBACH	4,39	662	151	5439
07 1 43 275	NIEDERSAYN	2,82	177	63	5419
07 1 43 276	NISTER	5,44	925	170	5239
07 1 43 277	NISTERAU	3,19	690	216	5439
07 1 43 278	NISTER-MOEHRENDORF	2,97	255	86	5439
07 1 43 279	NISTERTAL	3,75	1 161	310	5239
07 1 43 280	NORKEN	5,99	808	135	5239
07 1 43 281	OBERAHR	4,27	396	93	5431
07 1 43 282	OBERROD	6,72	638	95	5439
07 1 43 283	OBERROSSBACH	2,81	328	117	5439
07 1 43 284	POTTUM	4,36	932	214	5439
07 1 43 285	RENE	7,41	723	98	5439
07 1 43 286	RENNEROD, STADT	18,14	3 520	194	5439
07 1 43 287	ROSSBACH	7,47	723	97	5419
07 1 43 288	ROTHENHAIN	4,13	419	101	5439
07 1 43 289	ROTHENBACH	6,72	840	125	5439
07 1 43 290	SALZ	4,96	702	142	5431
07 1 43 291	SALZBURG	2,30	147	64	5439
07 1 43 292	SECK	8,61	1 046	121	5439
07 1 43 293	STAHLHOFEN AM WIESENSEE	2,42	242	100	5439
07 1 43 294	STEINEBACH AN DER WIED	8,29	608	73	5239
07 1 43 295	STEIN-NEUKIRCH	7,15	394	55	5439
07 1 43 296	STEIN-WINGERT	3,50	191	55	5239

\*) GEBIETSSTAND: 1.1.1981

3 GEMEINDEN IN SYSTEMATISCHER ORDNUNG MIT SCHLUESSELNUMMER, FLAECH E, WOHNBEVOELKERUNG,  
BEVOELKERUNGSDICHTE UND POSTLEITZAHL AM 31.12.1980\*)

SCHLUESSEL- NUMMER	LAND, REG.-BEZIRK, KREIS, GEMEINDE	FLAECH E KM <sup>2</sup>	BEVOEL- KERUNG	BEV. DICHTE JE KM <sup>2</sup>	POST- LEIT ZAHL
07 1 43 297	STOCKHAUSEN-ILLFURTH	3,24	365	113	5439
07 1 43 298	STOCKUM-PUESCHEN	3,53	631	179	5439
07 1 43 299	STREITHAUSEN	3,92	589	150	5239
07 1 43 300	UNNAU	8,13	1 660	204	5239
07 1 43 301	WAHLROD	5,99	756	126	5231
07 1 43 302	WAIGANDSHAIN	4,04	209	52	5439
07 1 43 303	WALDMUEHLEN	3,10	209	67	5439
07 1 43 304	WALLMEROD	2,66	762	286	5431
07 1 43 305	WEIDENHAHN	3,25	573	176	5419
07 1 43 306	WELKENBACH	2,30	146	63	5239
07 1 43 307	WELTERSBU RG	2,66	210	79	5439
07 1 43 308	WESTERBURG, STADT	18,47	5 181	281	5438
07 1 43 309	WESTERNOHE	7,50	801	107	5439
07 1 43 310	WIED	4,68	499	107	5239
07 1 43 311	WILLINGEN	3,68	304	83	5439
07 1 43 312	WILLMENROD	3,63	591	163	5438
07 1 43 313	WINKELBACH	1,34	143	107	5239
07 1 43 314	WINNEN	3,26	399	122	5439
07 1 43 315	ZEHNH AUSEN BEI RENNEROD	2,96	312	105	5439
07 1 43 316	ZEHNH AUSEN BEI WALLMEROD	1,58	115	73	5431
07 1 43	ZUSAMMEN:	988,61	168 122	170	X
07 1	ZUSAMMEN:	8 092,53	1 363 636	169	X
07 2	REG.-BEZ.TRIER				
07 2 11 000	TRIER, STADT	117,10	95 536	816	5500
07 2 31	BERNKASTEL-WITTLICH				
	SITZ: WITTLICH, STADT				
07 2 31 001	ALTRICH	16,22	1 301	80	5561
07 2 31 003	ARENNRATH	6,77	371	55	5561
07 2 31 004	BAUSENDORF	11,92	1 144	96	5561
07 2 31 005	BENGL	27,48	947	34	5561
07 2 31 006	BERGLICHT	7,55	493	65	5509
07 2 31 007	FERGWEILER	13,19	777	59	5561
07 2 31 008	BERNKASTEL-KUES, STADT	23,65	6 654	281	5550
07 2 31 009	BETTENFELD	17,26	737	43	5561
07 2 31 010	BINSFELD	9,99	1 038	104	5561
07 2 31 012	BRAUNEBERG	12,16	1 245	102	5551
07 2 31 013	BRUCH	8,63	391	45	5561
07 2 31 014	BURG (MOSEL)	3,38	485	143	5581
07 2 31 016	BURGEN	7,78	539	69	5551
07 2 31 017	BURTSCH EID	2,99	92	31	5509
07 2 31 018	DEUSELBACH	4,03	281	70	5509
07 2 31 019	DHRONECKEN	1,49	122	82	5509
07 2 31 020	DIEFENBACH	1,41	34	24	5561
07 2 31 021	DIERFELD	1,54	8	5	5561
07 2 31 022	DIERSCH EID	2,42	171	71	5558
07 2 31 023	DODENBURG	3,84	120	31	5560
07 2 31 024	DREIS	11,29	1 249	111	5561
07 2 31 025	ECKFELD	12,74	373	29	5562
07 2 31 026	EISENSCHMITT	10,83	566	52	5561
07 2 31 029	ENKIRCH	25,43	1 800	71	5585
07 2 31 030	ERDEN	3,69	417	113	5553
07 2 31 031	ESCH	2,31	370	160	5561
07 2 31 032	ETGERT	3,75	70	19	5509
07 2 31 033	FLUSSBACH	6,86	310	45	5560
07 2 31 035	GIELERT	4,09	157	38	5509
07 2 31 036	GIPPERATH	4,87	184	38	5561
07 2 31 037	GLADBACH	3,60	404	112	5561
07 2 31 040	GORNHAUSEN	5,30	212	40	5551
07 2 31 041	GRAACH AN DER MOSEL	8,64	877	102	5550
07 2 31 042	GRAEFENDHRO N	3,13	125	40	5509
07 2 31 044	GREIMERATH	3,75	179	48	5561
07 2 31 046	GROSSLIT TGEN	13,20	928	70	5561
07 2 31 049	HASBORN	6,19	428	69	5561
07 2 31 050	HECKENMUENSTER	4,88	109	22	5560
07 2 31 051	HEIDWEILER	10,28	182	18	5561
07 2 31 053	HETZERATH	13,83	1 646	119	5559
07 2 31 054	HILSCHEID	18,07	286	16	5509
07 2 31 056	HOCHSCHEID	15,39	206	13	5551
07 2 31 057	HONTHEIM	24,77	787	32	5561
07 2 31 058	HORATH	11,92	435	36	5552
07 2 31 062	HUPPERATH	4,11	507	123	5561
07 2 31 064	IMPERT	3,14	156	50	5509
07 2 31 065	KARL	10,38	220	21	5561
07 2 31 066	KESTEN	3,79	478	126	5561
07 2 31 067	KINDERBEUERN	5,42	1 005	185	5561
07 2 31 068	KINHEIM	9,09	938	103	5561
07 2 31 069	KLAUSEN	9,23	1 029	111	5561
07 2 31 070	KLEINICH	20,31	667	33	5551
07 2 31 071	KOMMEN	2,82	226	80	5551
07 2 31 072	KROEV	14,77	2 519	171	5563
07 2 31 074	LAUFELD	6,09	507	83	5561
07 2 31 075	LIESER	5,41	1 341	248	5550
07 2 31 076	LOESNICH	2,53	432	171	5553
07 2 31 077	LONGKAMP	11,51	939	82	5551
07 2 31 078	LUECKENBURG	2,57	95	37	5509
07 2 31 079	MALBORN	26,24	1 369	52	5509
07 2 31 080	MANDERSCH EID	10,07	1 164	116	5562
07 2 31 081	MARING-NOVIAND	12,20	1 433	117	5551
07 2 31 082	MEERFELD	13,23	353	27	5562

\*) GEBIETSSTAND: 1.1.1981

3 GEMEINDEN IN SYSTEMATISCHER ORDNUNG MIT SCHLUESSELNUMMER, FLAECHE, WOHNBEVOELKERUNG,  
BEVOELKERUNGSDICHTE UND POSTLEITZAHL AM 31.12.1980<sup>\*)</sup>

SCHLUESSEL- NUMMER	LAND, REG.-BEZIRK, KREIS, GEMEINDE	FLAECHE KM <sup>2</sup>	BEVOEL- KERUNG	BEV. DICHTE JE KM <sup>2</sup>	POST- LEIT ZAHL
07 2 31 083	MERSCHBACH	3,20	89	28	5509
07 2 31 085	WINDERLITZGEN	8,19	539	66	5561
07 2 31 086	MINHEIM	5,43	494	91	5561
07 2 31 087	MONZELFELD	12,51	1 097	88	5551
07 2 31 090	MUELHEIM (MOSEL)	4,83	869	180	5556
07 2 31 091	MUSWEILER	3,05	75	25	5561
07 2 31 092	NEUMAGEN-DHRON	16,16	2 469	153	5559
07 2 31 093	NEUNKIRCHEN	3,16	145	46	5509
07 2 31 095	NIEDEROEFFLINGEN	8,17	395	48	5561
07 2 31 096	NIEDERSCHIEDWEILER	7,83	260	33	5561
07 2 31 100	OBEROEFFLINGEN	7,44	239	32	5561
07 2 31 101	OBERSCHIEDWEILER	4,50	202	45	5561
07 2 31 103	OSANN-MONZEL	16,57	1 375	83	5561
07 2 31 104	PANTENBURG	4,97	285	57	5562
07 2 31 105	PIESPORT	19,65	2 193	112	5555
07 2 31 107	PLATTEN	7,06	649	92	5561
07 2 31 108	PLEIN	7,22	560	78	5561
07 2 31 110	REIL	12,18	1 280	105	5585
07 2 31 111	RIVENICH	7,77	638	82	5559
07 2 31 112	RORODT	3,41	90	26	5509
07 2 31 113	SALMTAL	14,05	1 976	141	5561
07 2 31 114	SCHLADT	4,96	137	28	5561
07 2 31 115	SCHOENBERG	5,10	207	41	5509
07 2 31 116	SCHWARZENBORN	5,13	44	9	5561
07 2 31 117	SEHLEM	11,25	754	67	5561
07 2 31 120	STARKENBURG	1,52	226	149	5581
07 2 31 122	TALLING	3,90	169	43	5509
07 2 31 123	THALFANG	19,44	1 413	73	5509
07 2 31 124	TRABEN-TRARBACH, STADT	31,34	6 253	200	5580
07 2 31 125	UERZIG	6,04	986	163	5564
07 2 31 126	VELDENZ	14,41	987	68	5551
07 2 31 127	WALLSCHEID	5,95	323	54	5562
07 2 31 132	WILLWERSCHIED	2,46	35	14	5561
07 2 31 133	WINTRICH	17,49	1 092	62	5551
07 2 31 134	WITTLICH, STADT	49,22	15 778	321	5560
07 2 31 136	ZELTINGEN-RACHTIG	16,95	2 450	145	5553
07 2 31 202	BREIT	4,00	247	62	5509
07 2 31 203	BUEDLICH	4,02	196	49	5509
07 2 31 204	HEIDENBURG	9,50	651	69	5509
07 2 31 206	LOETZBEUREN	10,20	412	40	5581
07 2 31 207	TRITTENHEIM	10,11	1 258	124	5559
07 2 31 501	IRMENACH	16,38	614	37	5581
07 2 31 502	MORBACH	122,16	9 341	76	5552
07 2 31 503	LANDSCHEID	30,14	2 029	67	5561
07 2 31 504	NIERSBACH	12,81	623	49	5561
07 2 31	ZUSAMMEN:	1 177,25	106 772	91	X
07 2 32	BITBURG-PRUEM				
	SITZ: BITBURG, STADT				
07 2 32 001	AFFLER	2,02	45	22	5529
07 2 32 002	ALSDORF	6,37	291	46	5521
07 2 32 003	ALTSCHIED	5,90	133	23	5521
07 2 32 004	AMMELDINGEN AN DER OUR	2,63	21	8	5529
07 2 32 005	AMMELDINGEN BEI NEUERBURG	4,49	208	46	5529
07 2 32 006	AUW AN DER KYLL	0,96	175	182	5521
07 2 32 007	BADEM	9,16	808	88	5521
07 2 32 008	BAULER	6,04	116	19	5529
07 2 32 009	BAUSTERT	4,48	382	85	5521
07 2 32 010	BEILLINGEN	4,33	345	80	5522
07 2 32 011	BERKOTH	3,53	105	30	5528
07 2 32 012	BERSCHIED	7,49	73	10	5529
07 2 32 013	BETTINGEN	7,22	1 050	145	5521
07 2 32 014	BICKENDORF	5,49	432	79	5521
07 2 32 015	BIERSDORF	3,22	475	148	5521
07 2 32 016	BIESDORF	5,48	337	61	5529
07 2 32 017	BIRTILINGEN	2,93	43	15	5520
07 2 32 018	BITBURG, STADT	47,47	10 630	224	5520
07 2 32 019	BOLLENDORF	13,30	1 452	109	5521
07 2 32 020	BRECHT	4,56	165	36	5521
07 2 32 021	BRIMINGEN	3,79	90	24	5521
07 2 32 022	BURG	2,73	25	9	5521
07 2 32 023	BURSCHEID	3,65	25	7	5528
07 2 32 024	DAHLEM	4,28	223	52	5521
07 2 32 025	DAUWELSHAUSEN	2,05	99	48	5529
07 2 32 026	DOCKENDORF	5,81	181	31	5521
07 2 32 027	DUELDORF	11,03	1 075	97	5521
07 2 32 028	ECHTERNACHERBRUECK	4,84	520	107	5521
07 2 32 029	ECHTERSHAUSEN	2,49	110	44	5521
07 2 32 030	EHLENZ	5,95	426	72	5521
07 2 32 031	EMMELBAUM	2,69	92	34	5529
07 2 32 032	ENZEN	1,71	42	25	5521
07 2 32 033	ERNZEN	9,97	482	48	5521
07 2 32 034	ESSLINGEN	5,25	88	17	5521
07 2 32 035	ETTELDORF	1,74	21	12	5524
07 2 32 036	FEILSDORF	3,83	35	9	5521
07 2 32 037	FERSCHWEILER	7,43	912	123	5521
07 2 32 038	FISCHBACH-OBERRADEN	6,68	59	9	5529
07 2 32 039	FLIESSEM	8,33	551	66	5521
07 2 32 040	GEICHLINGEN	5,31	301	57	5529
07 2 32 041	GENUEND	2,85	26	9	5529
07 2 32 042	GENTINGEN	4,21	62	15	5529
07 2 32 043	GINDORF	6,56	347	53	5521
07 2 32 044	GONDORF	3,76	282	75	5521
07 2 32 045	HALSDORF	3,21	101	31	5521

\*) GEBIETSSTAND: 1.1.1981

3 GEMEINDEN IN SYSTEMATISCHER ORDNUNG MIT SCHLUESSELNUMMER, FLAECHE, WOHNBEVOELKERUNG,  
BEVOELKERUNGSDICHTE UND POSTLEITZAHL AM 31.12.1980\*)

SCHLUESSEL- NUMMER	LAND, REG.-BEZIRK, KREIS, GEMEINDE	FLAECHE KM <sup>2</sup>	BEVOEL- KERUNG	BEV. DICHTE JE KM <sup>2</sup>	POST- LEIT ZAHL
07 2 32 046	HAMM	1,73	23	13	5521
07 2 32 047	HEILBACH	6,48	124	19	5529
07 2 32 048	HEILBACH	7,86	105	13	5521
07 2 32 049	HERBSTMUEHLE	2,15	32	15	5529
07 2 32 050	HERFORS	3,77	735	195	5522
07 2 32 052	HISEL	2,12	27	13	5521
07 2 32 053	HOLSTHUM	9,34	510	55	5521
07 2 32 054	HOMMERDINGEN	2,05	82	40	5529
07 2 32 055	HOSTEN	2,88	194	67	5521
07 2 32 056	HUETTEN	3,09	79	26	5529
07 2 32 057	HUETTERSCHIED	2,99	205	69	5521
07 2 32 058	HUETTINGEN AN DER KYLL	2,95	336	114	5521
07 2 32 059	HUETTINGEN BEI LAHR	4,41	152	34	5529
07 2 32 060	IDENHEIM	7,73	399	52	5521
07 2 32 061	IDESHEIM	6,73	383	57	5521
07 2 32 062	INGENDORF	3,32	178	54	5521
07 2 32 063	IRREL	7,05	1 149	163	5521
07 2 32 064	KARLSHAUSEN	7,09	347	49	5529
07 2 32 065	KASCHENBACH	4,45	59	13	5521
07 2 32 066	KEPPESHAUSEN	2,38	6	3	5529
07 2 32 067	KOERPERICH	19,15	1 002	52	5529
07 2 32 068	KOXHAUSEN	3,81	117	31	5529
07 2 32 069	KRUCHTEN	5,41	414	77	5529
07 2 32 070	KYLLBURG, STADT	4,62	1 093	237	5524
07 2 32 071	KYLLBURGWEILER	7,26	111	15	5524
07 2 32 072	LAHR	7,25	180	25	5529
07 2 32 073	LEIMBACH	2,96	72	24	5529
07 2 32 074	LIESSEM	2,99	86	29	5521
07 2 32 075	MALBERG	6,60	847	128	5524
07 2 32 076	MALBERGWEICH	10,16	320	31	5524
07 2 32 077	MECKEL	10,80	314	29	5521
07 2 32 078	MENNINGEN	3,42	166	49	5501
07 2 32 079	MESSERICH	6,53	392	60	5521
07 2 32 080	METTENDORF	15,04	992	66	5529
07 2 32 081	METTERICH	5,59	399	71	5520
07 2 32 082	MINDEN	3,78	225	60	5501
07 2 32 083	MUELBACH	1,56	111	71	5521
07 2 32 084	MUXERATH	4,54	64	14	5528
07 2 32 085	NASINGEN	2,38	42	18	5528
07 2 32 086	NATTENHEIM	6,91	388	56	5521
07 2 32 087	NEIDENBACH	9,37	779	83	5521
07 2 32 088	NEUERBURG, STADT	10,22	1 590	156	5528
07 2 32 089	NIEDERGECKLER	1,41	83	59	5529
07 2 32 090	NIEDERRADEN	2,00	64	32	5529
07 2 32 091	NIEDERSTEDEN	5,45	194	36	5521
07 2 32 092	NIEDERWEILER	4,57	86	19	5521
07 2 32 093	NIEDERWEIS	7,55	214	28	5521
07 2 32 094	NIEHL	1,99	66	33	5521
07 2 32 095	NUSBAUM	17,10	453	26	5529
07 2 32 096	OBERGECKLER	6,35	150	24	5529
07 2 32 097	OBERSTEDEN	4,48	99	22	5521
07 2 32 098	OBERNEILER	5,31	137	26	5521
07 2 32 099	OBERWEIS	9,71	505	52	5521
07 2 32 100	OLSDORF	3,16	135	43	5521
07 2 32 101	ORSFELD	5,18	180	35	5524
07 2 32 102	UTSCHEID	5,75	519	90	5529
07 2 32 103	PEFFINGEN	5,79	223	39	5521
07 2 32 104	PHILIPPSHEIM	0,89	96	108	5522
07 2 32 105	PICKLIESSEM	5,76	355	62	5521
07 2 32 106	PLASCHEID	3,38	71	21	5529
07 2 32 107	PREIST	6,48	702	108	5521
07 2 32 108	PRUEMZURLAY	3,83	362	95	5521
07 2 32 109	RITTERSDORF	11,95	896	75	5521
07 2 32 110	RODERSHAUSEN	5,36	218	41	5529
07 2 32 111	ROEHL	10,65	438	41	5521
07 2 32 112	ROTH AN DER OUR	1,91	190	99	5529
07 2 32 113	SANKT THOMAS	9,13	337	37	5524
07 2 32 114	SCHANKWEILER	6,55	211	32	5521
07 2 32 115	SCHARFBILLIG	4,82	73	15	5521
07 2 32 116	SCHAITENKORB	2,82	41	15	5529
07 2 32 117	SCHUEERN	6,51	79	12	5529
07 2 32 118	SCHLEID	6,24	397	64	5521
07 2 32 119	SEFFERN	4,92	346	70	5521
07 2 32 120	SEFFERWEICH	10,73	184	17	5521
07 2 32 121	SEVENIG BEI NEUERBURG	5,92	28	5	5529
07 2 32 122	SINSPALT	2,41	314	130	5529
07 2 32 123	SPEICHER	15,38	2 725	177	5522
07 2 32 124	STOCKEM	3,97	105	26	5521
07 2 32 125	SUELM	7,05	373	53	5521
07 2 32 126	TRIMPERT	2,19	209	95	5521
07 2 32 127	UEBEREISENBACH	2,44	42	17	5529
07 2 32 128	UPPERSHAUSEN	3,40	65	19	5528
07 2 32 129	USCH	1,33	73	55	5524
07 2 32 130	WALDHOF-FALKENSTEIN	3,37	34	10	5529
07 2 32 131	WALLENDORF	8,84	356	40	5529
07 2 32 132	WEIDINGEN	5,86	170	29	5521
07 2 32 133	WETTLINGEN	3,46	62	18	5521
07 2 32 134	WIERSDORF	4,06	176	43	5521
07 2 32 135	WILSECKER	4,53	180	40	5524
07 2 32 137	WOLSFELD	9,26	610	66	5521
07 2 32 138	ZWEIFELSCHEID	1,81	73	40	5528
07 2 32 201	ARZFELD	19,41	1 146	59	5529
07 2 32 202	AUW BEI PRUEM	22,51	725	32	5541
07 2 32 203	BALESFELD	2,32	225	97	5541
07 2 32 206	BLEIALF	7,55	876	116	5541
07 2 32 207	BRANDSCHEID	16,20	342	21	5541
07 2 32 208	BUCHET	13,26	244	18	5541

\*) GEBIETSSTAND: 1.1.1981

3 GEMEINDEN IN SYSTEMATISCHER ORDNUNG MIT SCHLUESSELNUMMER, FLAECHE, WOHNBEVOELKERUNG,  
BEVOELKERUNGSDICHTE UND POSTLEITZAHL AM 31.12.1980\*)

SCHLUESSEL- NUMMER	LAND, REG.-BEZIRK, KREIS, GEMEINDE	FLAECHE KM <sup>2</sup>	BEVOEL- KERUNG	BEV. DICHT JE KM <sup>2</sup>	POST- LEIT ZAHL
07 2 32 209	BUEDESHEIM	13,54	501	37	5541
07 2 32 210	BURBACH	16,88	575	34	5541
07 2 32 211	DACKSCHEID	5,09	191	38	5523
07 2 32 212	DAHLEN	17,32	424	24	5529
07 2 32 213	DALEIDEN	15,53	764	49	5529
07 2 32 214	DASBURG	4,82	309	64	5529
07 2 32 216	DINGDORF	3,81	99	26	5541
07 2 32 217	EILSCHEID	2,38	46	19	5523
07 2 32 218	EISENACH	6,31	359	57	5501
07 2 32 220	ESCHFELD	4,77	206	43	5541
07 2 32 221	EUSCHEID	3,69	125	34	5541
07 2 32 222	FEUERSCHEID	5,92	312	53	5541
07 2 32 223	FLERINGEN	8,50	338	40	5540
07 2 32 224	GIESDORF	3,56	126	35	5541
07 2 32 225	GILZEM	4,98	376	76	5501
07 2 32 226	WEINSHEIM	24,02	799	33	5540
07 2 32 227	GONDENBRETT	23,03	516	22	5540
07 2 32 228	GRANSDORF	7,10	297	42	5561
07 2 32 229	GROSSKAMPENBERG	6,31	193	31	5541
07 2 32 230	GROSSLANGENFELD	6,95	180	26	5541
07 2 32 231	HABSCHEID	17,56	571	33	5541
07 2 32 233	HARGARTEN	2,00	84	42	5523
07 2 32 234	HARSPELT	4,82	90	19	5541
07 2 32 236	HECKHUSCHEID	8,28	176	21	5541
07 2 32 238	HEISDORF	3,91	105	27	5541
07 2 32 240	HERZFELD	2,67	52	19	5541
07 2 32 245	IRRHAUSEN	7,15	270	38	5529
07 2 32 246	JUCKEN	6,17	200	32	5529
07 2 32 247	KESFELD	4,47	94	21	5541
07 2 32 248	KICKESHAUSEN	1,53	42	27	5529
07 2 32 249	KINZENBURG	1,21	58	48	5541
07 2 32 250	KLEINLANGENFELD	7,82	139	18	5541
07 2 32 253	KRAUTSCHEID	8,59	317	37	5529
07 2 32 254	LAMBERTSBERG	3,66	262	72	5523
07 2 32 255	LASCHEID	3,47	116	33	5541
07 2 32 256	LASEL	4,51	320	71	5541
07 2 32 258	LAUPERATH	5,77	132	23	5523
07 2 32 259	LEIDENBORN	5,57	182	33	5541
07 2 32 260	LICHTENBORN	11,43	437	38	5541
07 2 32 261	LIERFELD	1,71	80	47	5541
07 2 32 262	LUENEBACH	10,27	635	62	5541
07 2 32 263	LUETZKAMPEN	10,98	483	44	5541
07 2 32 264	MANDERSCHEID	4,24	62	15	5523
07 2 32 265	MASTHORN	4,53	70	15	5541
07 2 32 266	MATZERATH	4,31	89	21	5541
07 2 32 267	MAUEL	5,08	124	24	5523
07 2 32 269	MERKESHAUSEN	4,25	19	4	5521
07 2 32 270	MERLSCHEID	3,52	51	14	5541
07 2 32 271	MUETZENICH	6,43	131	20	5541
07 2 32 272	NEUENDORF	5,71	107	19	5541
07 2 32 273	NEUHEILENBACH	0,96	223	232	5541
07 2 32 276	NIEDERLAUCH	0,79	48	61	5541
07 2 32 277	NIEDERPIERSCHEID	1,64	42	26	5523
07 2 32 279	NIMSHUSCHEID	5,06	303	60	5541
07 2 32 280	NIMSREULAND	4,43	87	20	5541
07 2 32 282	OBERKAIL	24,26	753	31	5561
07 2 32 283	OBERLASCHEID	9,31	187	20	5541
07 2 32 284	OBERLAUCH	3,60	59	16	5541
07 2 32 285	OBERPIERSCHEID	6,19	324	52	5523
07 2 32 287	OLMSCHEID	4,87	167	34	5529
07 2 32 288	OLZHEIM	16,22	352	22	5541
07 2 32 289	ORENHOFEN	12,05	1 273	106	5501
07 2 32 290	ORLENBACH	6,21	167	27	5541
07 2 32 291	PINTESFELD	1,90	41	22	5523
07 2 32 292	PITTENBACH	3,86	92	24	5541
07 2 32 293	PLUETSCHHEID	12,68	325	26	5541
07 2 32 294	PREISCHHEID	6,23	176	28	5529
07 2 32 295	PRONSFELD	15,45	823	53	5541
07 2 32 296	PRUEM, STADT	22,81	5 280	231	5540
07 2 32 297	REIFF	5,81	58	10	5541
07 2 32 298	REIPELDINGEN	4,75	95	20	5529
07 2 32 300	ROMMERSHEIM	16,95	620	37	5541
07 2 32 301	ROSCHHEID	5,12	116	23	5541
07 2 32 302	ROTH BEI PRUEM	19,06	367	19	5541
07 2 32 304	SCHOENECKEN	13,35	1 760	132	5541
07 2 32 305	SCHWIRZHEIM	13,68	416	30	5541
07 2 32 306	SEINSFELD	6,71	219	33	5524
07 2 32 307	SEIWERATH	8,94	161	18	5541
07 2 32 308	SELLERICH	17,37	300	17	5541
07 2 32 309	SENGERICH	1,10	33	30	5541
07 2 32 310	SEVENIG (OUR)	4,84	97	20	5541
07 2 32 311	SPANGDAHLEM	13,43	865	54	5561
07 2 32 313	STEINBORN	11,29	244	22	5524
07 2 32 315	STRICKSCHEID	1,41	52	37	5541
07 2 32 318	WALLERSHEIM	14,51	671	46	5541
07 2 32 320	WATZERATH	4,62	317	69	5540
07 2 32 321	WAWERN	7,64	318	42	5541
07 2 32 322	WAXWEILER	5,95	1 144	192	5523
07 2 32 327	WINRINGEN	2,56	73	29	5541
07 2 32 328	WINTERSCHHEID	8,45	166	20	5541
07 2 32 329	WINTERSPELT	25,52	823	32	5541
07 2 32 331	ZENDSCHEID	2,35	139	59	5524
07 2 32 332	HERSDORF	12,86	386	30	5541
07 2 32 333	UETT FELD	14,94	541	36	5541
07 2 32 501	WISSMANNSDORF	6,73	688	102	5521
07 2 32	ZUSAMMEN:	1 626,99	89 172	55	X

\*) GEBIETSSTAND: 1.1.1981



3 GEMEINDEN IN SYSTEMATISCHER ORDNUNG MIT SCHLUESSELNUMMER, FLAECHEN, WOHNBEVOELKERUNG,  
BEVOELKERUNGSDICHTE UND POSTLEITZAHL AM 31.12.1980\*)

SCHLUESSEL- NUMMER	LAND, REG.-BEZIRK, KREIS, GEMEINDE	FLAECHEN KM <sup>2</sup>	BEVOEL- KERUNG	BEV. DICHTE JE KM <sup>2</sup>	POST- LEIT ZAHL
07 2 33	DAUN				
	SITZ: DAUN, STADT				
07 2 33 002	BASBERG	2,32	56	24	5531
07 2 33 003	BEINHAUSEN	2,63	85	32	5569
07 2 33 004	BERLINGEN	3,59	229	64	5531
07 2 33 005	BERNDORF	9,14	473	52	5531
07 2 33 006	BETTELDOEF	3,31	244	74	5531
07 2 33 007	BIRGEL	6,53	446	68	5534
07 2 33 008	BLECKHAUSEN	6,32	353	56	5531
07 2 33 010	BOXBERG	5,64	196	35	5569
07 2 33 011	BROCKSCHEID	2,04	218	107	5569
07 2 33 014	DARSCHIED	5,80	569	98	5569
07 2 33 016	DEMERATH	10,52	274	26	5569
07 2 33 017	DEUESFELD	8,03	423	53	5531
07 2 33 018	DOCKWEILER	6,05	497	82	5569
07 2 33 019	DOHM-LAMMERSDOEF	4,54	191	42	5533
07 2 33 020	DREIS-BRUECK	18,18	774	43	5569
07 2 33 021	ELLSCHIED	5,22	275	53	5569
07 2 33 022	ESCH	10,17	446	44	5531
07 2 33 023	FEUSDORF	4,42	517	117	5531
07 2 33 025	GEFELL	2,78	92	33	5569
07 2 33 026	GEROLSTEIN, STADT	64,36	6 680	104	5530
07 2 33 027	GILLENFELD	14,99	1 183	79	5569
07 2 33 028	GOENNERSDORF	5,18	488	94	5532
07 2 33 029	HILLESHEIM	20,62	2 325	113	5533
07 2 33 030	HINTERWEILER	5,32	253	48	5531
07 2 33 031	HOERSCHIED	4,04	122	30	5569
07 2 33 032	HOERSCHHAUSEN	2,38	127	53	5569
07 2 33 033	HOHENFELS-ESSINGEN	5,02	303	60	5531
07 2 33 034	IMMERATH	5,95	254	43	5569
07 2 33 035	JUENKERATH	10,10	1 763	175	5532
07 2 33 036	KALENBORN-SCHUEERN	7,34	351	48	5531
07 2 33 037	KATZWINKEL	3,85	112	29	5569
07 2 33 038	KERPEN (EIFEL)	8,22	514	63	5531
07 2 33 039	KIRCHWEILER	6,30	383	61	5531
07 2 33 040	KRADENBACH	1,73	111	64	5569
07 2 33 041	LISSENDORF	10,37	904	87	5534
07 2 33 042	MEHREN	12,94	1 137	88	5569
07 2 33 043	MEISBURG	7,05	270	38	5531
07 2 33 046	MUECKELN	4,73	211	45	5569
07 2 33 048	NEICHEN	2,95	115	39	5569
07 2 33 049	NERDLEN	4,45	174	39	5568
07 2 33 050	NEROTH	7,24	900	124	5531
07 2 33 052	NIEDERSTADTFELD	9,13	441	48	5531
07 2 33 053	OBERBETTINGEN	6,17	603	98	5531
07 2 33 054	OBEREHE-STROHEICH	10,30	325	32	5531
07 2 33 055	OBERSTADTFELD	10,21	547	54	5531
07 2 33 056	PELM	10,07	902	90	5531
07 2 33 058	ROCKESKYL	5,88	244	41	5531
07 2 33 060	SALM	9,09	366	40	5531
07 2 33 061	SARMERSBACH	5,20	181	35	5569
07 2 33 062	SAXLER	1,82	93	51	5569
07 2 33 063	SCHALKENMEHREN	10,40	489	47	5569
07 2 33 064	SCHOENBACH	4,68	237	51	5569
07 2 33 065	SCHUTZ	9,04	135	15	5531
07 2 33 067	STEINBERG	2,93	199	68	5569
07 2 33 068	STEININGEN	7,60	158	21	5569
07 2 33 070	STROHN	8,60	495	58	5569
07 2 33 071	STROTZBUESCH	6,45	360	56	5569
07 2 33 074	UDLER	6,30	256	41	5569
07 2 33 075	UEDERSDOEF	17,45	933	53	5569
07 2 33 076	UEXHEIM	30,98	1 538	50	5531
07 2 33 077	UTZERATH	5,70	220	39	5569
07 2 33 079	WALLENBORN	8,23	423	51	5531
07 2 33 080	WALSDORF	10,82	776	72	5531
07 2 33 081	WEIDENBACH	10,73	326	30	5531
07 2 33 083	WIESBAUM	15,18	553	36	5531
07 2 33 084	WINKEL (EIFEL)	6,69	156	23	5569
07 2 33 201	ARBACH	4,39	174	40	5441
07 2 33 202	BERBORN	2,57	111	43	5441
07 2 33 203	BERENBACH	3,15	172	55	5441
07 2 33 204	BIRRESBORN	20,87	1 237	59	5531
07 2 33 205	BODENBACH	4,78	239	50	5489
07 2 33 206	BONGARD	6,64	223	34	5489
07 2 33 207	BORLER	4,54	103	23	5489
07 2 33 208	BRUECKTAL	2,42	65	27	5489
07 2 33 209	DENSBOEN	14,46	618	43	5531
07 2 33 210	DREES	4,11	165	40	5489
07 2 33 211	DUPPACH	10,28	288	28	5541
07 2 33 212	GELENBERG	3,96	88	22	5489
07 2 33 213	GUNDERATH	1,29	105	81	5441
07 2 33 214	HALLSCHLAG	12,74	447	35	5541
07 2 33 215	HOECHSTBERG	4,85	356	73	5541
07 2 33 216	HORPERATH	2,40	106	44	5441
07 2 33 217	KAPERICH	2,69	178	66	5441
07 2 33 218	KELBERG	24,62	1 404	57	5489
07 2 33 219	KERSCHENBACH	6,87	139	20	5531
07 2 33 220	KIRSBACH	3,41	95	28	5489
07 2 33 221	KOETTERICHEN	1,31	74	56	5441
07 2 33 222	KOLVERATH	2,46	162	66	5441
07 2 33 223	KOPP	8,40	177	21	5531
07 2 33 224	LIRSTAL	5,26	223	42	5441
07 2 33 225	MANNEBACH	7,34	243	33	5441
07 2 33 226	MOSBRUCH	3,39	176	52	5441

\*) GEBIETSSTAND: 1.1.1981

3 GEMEINDEN IN SYSTEMATISCHER ORDNUNG MIT SCHLUESSELNUMMER, FLAECHE, WOHNBEVOELKERUNG,  
BEVOELKERUNGSDICHTE UND POSTLEITZAHL AM 31.12.1980\*)

SCHLUESSEL- NUMMER	LAND, REG.-BEZIRK, KREIS, GEMEINDE	FLAECHE KM <sup>2</sup>	BEVOEL- KERUNG	BEV. DICHTE JE KM <sup>2</sup>	POST- LEIT ZAHL
07 2 33 227	MUERLEWBACH	21,63	844	39	5531
07 2 33 228	NITZ	1,08	44	41	5441
07 2 33 229	NOHN	11,08	428	39	5531
07 2 33 230	OBERELZ	5,55	164	30	5441
07 2 33 232	ORMONT	12,44	397	32	5541
07 2 33 233	REIMERATH	2,54	76	30	5489
07 2 33 234	REITTERATH	5,50	340	62	5441
07 2 33 235	REUTH	7,15	220	31	5541
07 2 33 236	SASSEN	3,33	102	31	5441
07 2 33 237	SCHEID	5,49	109	20	5541
07 2 33 239	SCHUELLER	4,36	341	78	5531
07 2 33 240	STADTKYLL	20,84	1 115	54	5531
07 2 33 241	STEFFELN	20,92	576	28	5541
07 2 33 242	UERSFELD	4,25	573	135	5441
07 2 33 243	UESS	1,49	61	41	5441
07 2 33 244	WELCHERATH	3,18	144	45	5489
07 2 33 501	DAUN, STADT	48,97	6 811	139	5568
07 2 33	ZUSAMMEN:	911,01	55 707	61	X
07 2 35	TRIER-SAARBURG				
	SITZ: TRIER, STADT				
07 2 35 001	AACH	6,96	1 232	177	5501
07 2 35 002	AYL	7,64	1 060	139	5511
07 2 35 003	BALDRINGEN	1,76	167	95	5504
07 2 35 004	BEKOND	3,64	628	173	5559
07 2 35 005	BESCHIED	7,62	346	45	5509
07 2 35 008	BEUREN (HOCHWALD)	18,50	1 037	56	5509
07 2 35 010	BONERATH	4,30	234	54	5501
07 2 35 014	DAMFLOS	5,31	691	130	5509
07 2 35 015	DETZEM	5,56	537	97	5559
07 2 35 019	ENSCH	6,90	493	71	5559
07 2 35 021	FARSCHWEILER	7,45	669	90	5501
07 2 35 022	FELL	15,67	2 073	132	5559
07 2 35 025	FISCH	6,88	253	37	5510
07 2 35 026	FOEHREN	9,73	2 348	241	5559
07 2 35 027	FRANZENHEIM	6,44	344	53	5501
07 2 35 028	FREUDENBURG	10,83	1 497	138	5511
07 2 35 030	GEISFELD	8,87	521	59	5509
07 2 35 033	GREIMERATH	12,11	1 053	87	5501
07 2 35 035	GRIMBURG	10,18	488	48	5509
07 2 35 036	GUSENBURG	7,36	1 082	147	5509
07 2 35 037	GUSTERATH	4,41	1 905	432	5501
07 2 35 038	GUTWEILER	2,51	679	271	5501
07 2 35 040	HEDDERT	4,90	200	41	5509
07 2 35 043	HENTERN	6,15	317	52	5504
07 2 35 044	HERL	2,83	250	88	5501
07 2 35 045	HEPMESKEIL, STADT	30,86	5 452	177	5508
07 2 35 046	HINZENBURG	2,87	191	67	5501
07 2 35 047	HINZERT-POELEPT	4,85	321	66	5509
07 2 35 048	HOCKWEILER	2,08	157	75	5501
07 2 35 050	HOLZERATH	6,76	348	51	5501
07 2 35 051	IGEL	7,30	1 725	236	5501
07 2 35 052	IRSCH	15,21	1 421	93	5511
07 2 35 055	KANZEM	4,31	486	113	5511
07 2 35 056	KASEL	4,54	1 194	263	5501
07 2 35 057	KASTEL-STADT	5,19	407	78	5511
07 2 35 058	KELL	28,26	1 653	58	5509
07 2 35 060	KENN	3,83	2 235	584	5559
07 2 35 062	KIRF	19,27	773	40	5511
07 2 35 063	KLUESSERATH	11,58	1 163	100	5559
07 2 35 067	KOEWERICH	2,40	328	137	5559
07 2 35 068	KONZ, STADT	44,56	14 816	332	5503
07 2 35 069	KORDEL	16,42	2 326	142	5501
07 2 35 070	KORLINGEN	2,08	748	360	5501
07 2 35 072	LAMPADEN	8,16	525	64	5501
07 2 35 073	LANGSUR	12,18	1 562	128	5501
07 2 35 074	LEIWEN	12,71	1 555	122	5559
07 2 35 077	LONGEN	0,97	90	93	5559
07 2 35 078	LONGUICH	8,95	1 157	129	5559
07 2 35 080	LORSCHIED	5,09	452	89	5501
07 2 35 081	MANDERN	23,96	924	39	5509
07 2 35 082	MANNEBACH	6,02	301	50	5511
07 2 35 083	MEHRING	22,38	1 848	83	5559
07 2 35 085	MERTESDORF	6,46	1 453	225	5501
07 2 35 090	MORSCHIED	5,48	706	129	5501
07 2 35 091	NAURATH (EIFEL)	5,19	350	67	5559
07 2 35 092	NAURATH (WALD)	5,58	165	30	5509
07 2 35 093	NEUHUETTEN	10,49	829	79	5509
07 2 35 094	NEWEL	16,63	1 925	116	5501
07 2 35 095	NITTEL	16,96	1 557	92	5511
07 2 35 096	OBEBILLIG	5,49	822	150	5501
07 2 35 098	OCKFEN	2,41	516	214	5511
07 2 35 100	OLLMUTH	3,95	149	38	5501
07 2 35 101	ONSDORF	3,41	170	50	5511
07 2 35 103	OSBURG	32,90	1 566	48	5501
07 2 35 104	PALZEM	21,79	1 251	57	5510
07 2 35 105	PASCHEL	4,30	181	42	5504
07 2 35 106	PELLINGEN	7,21	872	121	5501
07 2 35 107	PLUWIG	4,86	1 132	233	5501
07 2 35 108	POELICH	3,20	293	92	5559
07 2 35 111	RALINGEN	27,92	1 774	64	5501
07 2 35 112	RASCHIED	8,05	520	65	5509
07 2 35 114	REINSFELD	19,77	1 941	98	5509
07 2 35 115	RIOL	6,24	866	139	5559

\*) GEBIETSSTAND: 1.1.1981

3 GEMEINDEN IN SYSTEMATISCHER ORDNUNG MIT SCHLUESSELNUMMER, FLAECHE, WOHNBEVOELKERUNG,  
BEVOELKERUNGSDICHTE UND POSTLEITZAHL AM 31.12.1980\*)

SCHLUESSEL- NUMMER	LAND, REG.-BEZIRK, KREIS, GEMEINDE	FLAECHE KM <sup>2</sup>	BEVOEL- KERUNG	BEV. DICHTE JE KM <sup>2</sup>	POST- LEIT ZAHL
07 2 35 116	RIVERIS	2,07	273	132	5501
07 2 35 118	SAARBURG, STADT	20,35	5 698	280	5510
07 2 35 119	SCHILLINGEN	19,58	1 243	63	5509
07 2 35 120	SCHLEICH	1,59	245	154	5559
07 2 35 122	SCHODEN	5,11	523	102	5511
07 2 35 123	SCHOEMERICH	2,46	144	59	5504
07 2 35 124	SCHOENDORF	10,03	779	78	5501
07 2 35 125	SCHWEICH	31,24	5 364	172	5558
07 2 35 126	SERRIG	17,58	1 298	74	5512
07 2 35 129	SOMMERAU	1,04	72	69	5501
07 2 35 131	TABEN-RODT	16,17	976	60	5511
07 2 35 132	TAWERN	10,10	2 055	203	5513
07 2 35 133	TEMMELS	6,72	556	83	5511
07 2 35 134	THOERNICH	2,50	158	63	5559
07 2 35 135	THOMM	4,49	849	189	5501
07 2 35 136	TRASSEM	7,72	848	110	5511
07 2 35 137	TRIERWEILER	18,15	2 314	127	5501
07 2 35 140	VIERHERRNBORN	8,57	210	25	5504
07 2 35 141	WALDRACH	12,46	2 084	167	5501
07 2 35 142	WALDWEILER	11,08	851	77	5509
07 2 35 143	WASSERLIESCH	7,60	1 788	235	5505
07 2 35 144	WAWERN	5,27	556	106	5511
07 2 35 146	WELLEN	3,26	632	194	5511
07 2 35 148	WILTINGEN	16,03	1 299	81	5511
07 2 35 149	WINCHERINGEN	18,80	1 347	72	5511
07 2 35 151	ZEMMER	24,24	2 809	116	5506
07 2 35 152	ZERF	28,87	1 396	48	5504
07 2 35 153	ZUESCH	8,03	691	86	5509
07 2 35 154	MERZKIRCHEN	18,24	643	35	5510
07 2 35 501	WELSCHBILLIG	37,13	2 779	75	5501
07 2 35	ZUSAMMEN:	1 092,07	123 780	113	x
07 2	ZUSAMMEN:	4 924,42	470 967	96	x
07 3	REG.-BEZ.RHEINHESSEN-PFALZ				
07 3 11 000	FRANKENTHAL (PFALZ), STADT	43,96	43 725	995	6710
07 3 12 000	KAISERSLAUTERN, STADT	139,66	98 745	707	6750
07 3 13 000	LANDAU IN DER PFALZ, STADT	82,97	36 522	440	6740
07 3 14 000	LUDWIGSHAFEN AM RHEIN, STADT	77,83	159 399	2 048	6700
07 3 15 000	MAINZ, STADT	97,73	187 392	1 917	6500
07 3 16 000	NEUSTADT AN DER WEINSTRASSE, STADT	117,11	50 328	430	6730
07 3 17 000	PIRMASENS, STADT	61,08	49 615	812	6780
07 3 18 000	SPEYER, STADT	42,57	43 864	1 030	6720
07 3 19 000	WORMS, STADT	108,74	73 603	677	6520
07 3 20 000	ZWEIBRUECKEN, STADT	70,95	34 923	492	6660
07 3 31	ALZEY-WORMS				
	SITZ: ALZEY, STADT				
07 3 31 001	ALBIG	10,22	1 279	125	6509
07 3 31 002	ALSHEIM	15,53	2 440	157	6526
07 3 31 003	ALZEY, STADT	35,22	15 755	447	6508
07 3 31 004	ARMSHEIM	10,07	1 367	136	6509
07 3 31 005	BECHENHEIM	2,55	376	147	6509
07 3 31 006	BECHTHEIM	13,34	1 669	125	6521
07 3 31 007	BECHTOLSHEIM	10,66	1 372	129	6509
07 3 31 008	BERMERSHEIM VOR DER HOEHE	2,86	253	88	6509
07 3 31 009	BERMERSHEIM	2,32	239	103	6525
07 3 31 010	BIEBELNHEIM	6,20	540	87	6509
07 3 31 011	HOCHBORN	3,56	363	102	6509
07 3 31 012	BORNHEIM	4,46	491	110	6509
07 3 31 014	DINTESHEIM	1,97	129	65	6509
07 3 31 015	DITTELSHEIM-HESSLOCH	13,84	1 718	124	6521
07 3 31 017	ECKELSHEIM	4,92	450	91	6551
07 3 31 018	EICH	21,02	2 536	121	6521
07 3 31 019	ENSHEIM	3,93	408	104	6508
07 3 31 020	EPELSHEIM	5,56	884	159	6509
07 3 31 021	ERBES-BUEDESHEIM	10,16	923	91	6509
07 3 31 022	ESSELBORN	4,10	240	59	6509
07 3 31 023	FLOERSHEIM-DALSHEIM	12,71	2 320	183	6521
07 3 31 024	FLOMBORN	7,94	718	90	6509
07 3 31 025	FLONHEIM	14,95	1 973	132	6509
07 3 31 026	FRAMERSHEIM	9,31	1 306	140	6509
07 3 31 027	FREIMERSHEIM	6,40	441	69	6509
07 3 31 028	FRETTENHEIM	2,74	139	51	6521
07 3 31 029	GABSHEIM	8,10	572	71	6509
07 3 31 030	GAU-BICKELHEIM	7,99	1 478	185	6551
07 3 31 031	GAU-HEPPENHEIM	5,53	443	80	6509
07 3 31 032	GAU-ODERNHEIM	18,27	2 385	131	6509
07 3 31 033	GAU-WEINHEIM	3,91	470	120	6551
07 3 31 034	GIMBSHEIM	17,62	3 229	183	6521
07 3 31 035	GUMBSHEIM	3,34	227	68	6556
07 3 31 036	GUNDERSHEIM	8,63	1 433	166	6521
07 3 31 037	GUNDHEIM	4,60	814	177	6521

\*) GEBIETSSTAND: 1.1.1981

3 GEMEINDEN IN SYSTEMATISCHER ORDNUNG MIT SCHLUESSELNUMMER, FLAECHE, WOHNBEVOELKERUNG,  
BEVOELKERUNGSDICHTE UND POSTLEITZAHL AM 31.12.1980\*)

SCHLUESSEL- NUMMER	LAND, REG.-BEZIRK, KREIS, GEMEINDE	FLAECHE KM <sup>2</sup>	BEVOEL- KERUNG	BEV. DICHTE JE KM <sup>2</sup>	POST- LEIT ZAHL
07 3 31 038	HAMM	7,89	2 032	258	6521
07 3 31 039	HANGEN-WEISHEIM	4,60	363	79	6509
07 3 31 041	HOHEN-SUELZEN	3,78	600	159	6521
07 3 31 042	KETTENHEIM	3,47	250	72	6509
07 3 31 043	LONSHEIM	4,53	400	88	6509
07 3 31 044	MAUCHENHEIM	6,87	805	117	6719
07 3 31 045	METTENHEIM	6,41	933	146	6521
07 3 31 046	MOELSHEIM	4,62	672	145	6521
07 3 31 047	MOERSTADT	5,62	637	113	6521
07 3 31 048	MONSHEIM	9,61	2 330	242	6521
07 3 31 049	MONZERNHEIM	3,95	486	123	6509
07 3 31 050	NACK	5,56	535	96	6509
07 3 31 051	NIEDER-WIESEN	4,90	592	121	6509
07 3 31 052	OBER-FLOERSHEIM	10,24	896	88	6509
07 3 31 053	OFFENHEIM	13,87	437	32	6509
07 3 31 054	OFFSTEIN	5,64	1 448	257	6521
07 3 31 055	OSTHOFEN, STADT	18,63	6 245	335	6522
07 3 31 056	PARTENHEIM	8,42	972	115	6501
07 3 31 058	SAULHEIM	18,94	4 904	259	6501
07 3 31 059	SCHORNSHEIM	8,92	1 282	144	6509
07 3 31 060	SIEFERSHEIM	6,28	770	123	6551
07 3 31 061	SPIESHEIM	7,32	732	100	6509
07 3 31 062	STEIN-BOCKENHEIM	5,55	550	99	6551
07 3 31 063	SULZHEIM	6,08	637	105	6501
07 3 31 064	UDENHEIM	7,97	856	107	6501
07 3 31 065	VENDERSHEIM	4,17	421	101	6551
07 3 31 066	WACHENHEIM	3,55	530	149	6521
07 3 31 067	WAHLHEIM	3,27	456	139	6509
07 3 31 068	WALLERTHEIM	8,09	1 171	145	6551
07 3 31 070	WENDELSHEIM	12,56	930	74	6509
07 3 31 071	WESTHOFEN	14,73	2 631	179	6525
07 3 31 072	WOELLSTEIN	12,01	2 600	216	6556
07 3 31 073	WOERRSTADT	16,75	5 778	345	6501
07 3 31 075	WONSHEIM	8,79	634	72	6551
07 3 31	ZUSAMMEN:	588,12	96 895	165	X
07 3 32	BAD DUERKHEIM				
	SITZ: BAD DUERKHEIM, STADT				
07 3 32 001	ALTLEININGEN	11,47	1 928	168	6719
07 3 32 002	BAD DUERKHEIM, STADT	102,65	15 656	153	6702
07 3 32 003	BATTENBERG (PFALZ)	5,86	424	72	6719
07 3 32 004	PISSERSHEIM	2,57	409	159	6719
07 3 32 005	BOBENHEIM AM BERG	6,33	657	104	6719
07 3 32 006	BOCKENHEIM AN DER WEINSTRASSE	11,24	2 003	178	6719
07 3 32 007	CARLSPERG	7,03	2 779	395	6719
07 3 32 008	DACKENHEIM	3,33	299	90	6719
07 3 32 009	DEIDESHEIM, STADT	26,58	3 105	117	6705
07 3 32 010	DIRMSTEIN	14,67	2 485	169	6711
07 3 32 012	EBERTSHEIM	5,29	1 118	211	6719
07 3 32 013	ELLERSTADT	6,34	2 044	322	6701
07 3 32 014	ELMSTEIN	75,69	2 809	37	6731
07 3 32 015	ERPOLZHEIM	3,60	980	272	6701
07 3 32 016	ESTHAL	15,51	1 581	102	6731
07 3 32 017	FORST AN DER WEINSTRASSE	3,59	629	175	6701
07 3 32 018	FRANKENECK	4,76	930	195	6731
07 3 32 019	FREINSHEIM, STADT	13,61	3 579	263	6713
07 3 32 020	FRIEDELNSHEIM	4,16	1 332	320	6701
07 3 32 021	GEROLSHEIM	4,81	1 368	284	6711
07 3 32 022	GOENNHEIM	6,54	1 195	183	6701
07 3 32 023	GROSSKARLBACH	5,26	884	168	6711
07 3 32 024	GRUENSTADT, STADT	18,10	11 093	613	6718
07 3 32 025	HASSLOCH	39,97	17 677	442	6733
07 3 32 026	HERXHEIM AM BERG	4,34	465	107	6719
07 3 32 027	HETTENLEIDELHEIM	5,13	3 117	608	6719
07 3 32 028	KALLSTADT	6,58	999	152	6701
07 3 32 029	KINDENHEIM	8,96	913	102	6719
07 3 32 030	KIRCHHEIM AN DER WEINSTRASSE	7,79	1 505	193	6719
07 3 32 031	KLEINKARLBACH	3,51	739	211	6719
07 3 32 032	LAMBRECHT (PFALZ), STADT	8,31	4 239	510	6734
07 3 32 033	LAUMERSHEIM	4,86	734	151	6711
07 3 32 034	LINDENBERG	3,79	1 250	330	6731
07 3 32 035	MECKENHEIM	15,05	2 408	160	6701
07 3 32 036	MERTESHEIM	2,20	337	153	6719
07 3 32 037	NEIDENFELS	6,59	1 097	166	6731
07 3 32 038	NEULEININGEN	9,14	660	72	6719
07 3 32 039	NIEDERKIRCHEN BEI DEIDESHEIM	3,74	1 787	478	6701
07 3 32 040	OBERSUELZEN	3,52	403	114	6719
07 3 32 041	OBRIEGHEIM (PFALZ)	10,87	2 436	224	6719
07 3 32 042	QUIRNHEIM	4,45	559	126	6719
07 3 32 043	RUPPERTSBERG	8,10	1 253	155	6701
07 3 32 044	TIEFENTHAL	4,15	641	154	6719
07 3 32 046	WACHENHEIM AN DER WEINSTRASSE, STADT	24,98	4 350	174	6706
07 3 32 047	WATTENHEIM	12,49	1 507	121	6719
07 3 32 048	WEIDENTHAL	14,49	2 181	151	6731
07 3 32 049	WEISENHEIM AM BERG	9,21	1 502	163	6719
07 3 32 050	WEISENHEIM AM SAND	13,70	4 167	304	6714
07 3 32	ZUSAMMEN:	594,91	116 213	195	X
07 3 33	DONNERSBERGKREIS				
	SITZ: KIRCHHEIMBOLANDEN, STADT				
07 3 33 001	ALBISHEIM (PFRIMM)	10,73	1 340	125	6719

\*) GEBIETSSTAND: 1.1.1981

3 GEMEINDEN IN SYSTEMATISCHER ORDNUNG MIT SCHLUESSELNUMMER, FLAECHE, WOHNBEVOELKERUNG,  
BEVOELKERUNGSDICHTE UND POSTLEITZAHL AM 31.12.1980\*)

SCHLUESSEL- NUMMER	LAND, REG.-BEZIRK, KREIS, GEMEINDE	FLAECHE KM <sup>2</sup>	BEVOEL- KERUNG	BEV. DICHT JE KM <sup>2</sup>	POST- LEIT ZAHL
07 3 33 003	ALSENZ	12,89	1 704	132	6762
07 3 33 004	BAYERFELD-STECKWEILER	8,60	502	58	6761
07 3 33 005	BENNHAUSEN	1,49	117	79	6761
07 3 33 006	BIEDESHEIM	6,32	516	82	6719
07 3 33 007	BISCHHEIM	6,57	550	84	6719
07 3 33 008	BISTERSCHIED	5,16	253	49	6760
07 3 33 009	BOERRSTADT	15,10	833	55	6751
07 3 33 010	BOLANDEN	17,44	1 706	98	6719
07 3 33 011	BREUNIGWEILER	3,24	308	95	6751
07 3 33 012	BUBENHEIM	2,94	334	114	6719
07 3 33 013	DANNENFELS	15,79	857	54	6761
07 3 33 014	DIELKIRCHEN	8,10	563	70	6761
07 3 33 016	DOERRMOSCHEL	2,88	165	57	6761
07 3 33 017	DREISEN	9,03	827	92	6761
07 3 33 018	EINSELTHUM	5,51	559	101	6719
07 3 33 019	EISENBERG (PFALZ), STADT	18,70	7 811	418	6719
07 3 33 020	FALKENSTEIN	7,48	210	28	6761
07 3 33 021	FINKENBACH-GERSWEILER	7,73	390	50	6761
07 3 33 022	GAUERSHEIM	5,25	594	113	6719
07 3 33 023	GAUGREHWEILER	9,93	502	51	6761
07 3 33 024	GEHRWEILER	4,09	392	96	6751
07 3 33 025	GERBACH	7,32	609	83	6761
07 3 33 026	GOELLHEIM	18,02	2 949	164	6719
07 3 33 027	GONBACH	2,92	342	117	6751
07 3 33 028	GUNDERSWEILER	10,45	501	48	6751
07 3 33 030	HOERINGEN	10,74	550	51	6751
07 3 33 031	ILBESHEIM	6,13	425	69	6719
07 3 33 032	IMMESHEIM	2,98	159	53	6719
07 3 33 033	IMSBACH	8,89	876	99	6761
07 3 33 034	IMSWEILER	10,00	615	62	6761
07 3 33 035	JAKOBSWEILER	2,40	210	88	6761
07 3 33 036	KALKOFEN	1,83	249	136	6761
07 3 33 037	KATZENBACH	6,06	505	83	6760
07 3 33 038	KERZENHEIM	17,93	2 071	116	6719
07 3 33 039	KIRCHHEIMBOLANDEN, STADT	26,35	5 966	226	6719
07 3 33 040	KRIEGSFELD	26,50	1 123	42	6761
07 3 33 041	LAUTERSHEIM	3,72	513	137	6719
07 3 33 042	LOHNSFELD	6,90	669	97	6751
07 3 33 043	MANNWEILER-COELLN	4,90	429	88	6761
07 3 33 045	MARNHEIM	9,94	1 463	147	6719
07 3 33 046	MOERSFELD	5,25	393	75	6761
07 3 33 047	MORSCHHEIM	6,51	456	70	6719
07 3 33 048	MUENCHWEILER AN DER ALSENZ	7,12	1 072	151	6751
07 3 33 049	MUENSTERAPPEL	6,33	531	84	6761
07 3 33 050	NIEDERHAUSEN AN DER APPEL	5,46	291	53	6761
07 3 33 051	NIEDERMOSCHEL	6,59	456	69	6761
07 3 33 053	OBERHAUSEN AN DER APPEL	3,32	196	59	6761
07 3 33 054	OBERMOSCHEL, STADT	10,15	1 129	111	6763
07 3 33 055	OBERNDORF	2,82	271	96	6762
07 3 33 056	OBERVIESEN	1,53	458	299	6719
07 3 33 058	OTTERSHEIM	5,68	466	82	6719
07 3 33 060	RAMSEN	2,74	295	108	6719
07 3 33 061	RANSWEILER	27,09	1 920	71	6719
07 3 33 062	RITTERSHEIM	4,80	312	65	6761
07 3 33 064	RUESSINGEN	3,96	138	35	6719
07 3 33 065	RUPPERTSECKEN	4,84	396	82	6719
07 3 33 066	SANKT ALBAN	9,38	370	39	6761
07 3 33 067	SCHIERSFELD	5,46	303	55	6761
07 3 33 068	SCHOENBORN	7,05	309	44	6761
07 3 33 069	SCHWEISWEILER	2,61	137	52	6760
07 3 33 071	SIPPERSFELD	4,86	303	62	6761
07 3 33 072	SITTERS	13,20	946	72	6751
07 3 33 073	STAHLBERG	2,63	126	48	6763
07 3 33 074	STANDENBUEHL	2,59	220	85	6761
07 3 33 075	STEINBACH AM DONNERSBERG	1,25	201	161	6761
07 3 33 076	STETTEN	4,63	638	144	6761
07 3 33 077	TESCHENMOSCHEL	6,54	494	76	6719
07 3 33 078	UNKENBACH	3,73	156	42	6761
07 3 33 079	WALDGREHWEILER	5,13	232	45	6763
07 3 33 080	WARTENBERG-ROHRBACH	7,75	271	35	6761
07 3 33 081	WEITERSWEILER	4,47	369	83	6751
07 3 33 083	WINTERBORN	4,52	290	64	6761
07 3 33 084	WUERZWEILER	8,46	190	22	6761
07 3 33 201	RATHSKIRCHEN	2,32	230	99	6761
07 3 33 202	REICHTHAL	5,12	221	43	6759
07 3 33 203	SEELLEN	2,17	124	57	6759
07 3 33 501	ZELLERTAL	3,16	191	60	6759
07 3 33 502	ROCKENHAUSEN, STADT	6,93	1 154	167	6719
07 3 33 503	WINNWEILER	36,83	5 567	151	6760
		21,80	3 727	171	6752
07 3 33	ZUSAMMEN:	645,53	66 808	103	X
07 3 34	GERMERSHEIM				
	SITZ: GERMERSHEIM, STADT				
07 3 34 001	BELLHEIM	20,43	6 641	325	6729
07 3 34 002	BERG (PFALZ)	6,74	2 041	303	6729
07 3 34 004	ERLENBACH BEI KANDEL	5,47	621	114	6741
07 3 34 005	FRECKENFELD	11,13	1 318	118	6749
07 3 34 006	FREISBACH	4,98	464	133	6721
07 3 34 007	GERMERSHEIM, STADT	21,29	13 347	627	6728
07 3 34 008	HAGENBACH	15,85	4 220	266	6729
07 3 34 009	HATZENBUEHL	7,77	2 351	300	6729
07 3 34 011	HOERDT	18,49	2 132	115	6729
07 3 34 012	JOCKGRIM	11,07	5 303	479	6729

\*) GEBIETSSTAND: 1.1.1981

3 GEMEINDEN IN SYSTEMATISCHER ORDNUNG MIT SCHLUESSELNUMMER, FLAECHE, WOHNBEVOELKERUNG,  
BEVOELKERUNGSDICHTE UND POSTLEITZAHL AM 31.12.1980\*)

SCHLUESSEL- NUMMER	LAND, REG.-BEZIRK, KREIS, GEMEINDE	FLAECHE KM <sup>2</sup>	BEVOEL- KERUNG	BEV. DICHTER JE KM <sup>2</sup>	POST- LEIT ZAHL
07 3 34 013	KANDEL, STADT	26,64	7 403	278	6744
07 3 34 014	KNITTELSHEIM	6,37	696	109	6741
07 3 34 015	KUHARDT	4,89	1 549	317	6729
07 3 34 016	LEINERSHEIM	12,97	2 205	170	6729
07 3 34 017	LINGENFELD	15,31	3 829	250	6722
07 3 34 018	LUSTADT	23,76	2 785	117	6723
07 3 34 020	MINFELD	8,41	1 468	175	6741
07 3 34 021	NEUBURG AM RHEIN	8,25	2 617	317	6729
07 3 34 022	NEUPOTZ	7,54	1 558	207	6729
07 3 34 023	OTTERSHEIM BEI LANDAU	7,89	1 406	178	6741
07 3 34 024	RHEINZABERN	12,39	3 407	275	6729
07 3 34 025	RUELZHEIM	16,61	6 033	363	6729
07 3 34 027	SCHWEIBENHARDT	1,81	620	343	6729
07 3 34 028	SCHWEGENHEIM	12,26	2 207	180	6721
07 3 34 030	STEINWEILER	11,87	1 524	128	6741
07 3 34 031	VOLLMERSWEILER	2,19	181	83	6729
07 3 34 032	WEINGARTEN (PFALZ)	6,67	1 286	193	6721
07 3 34 033	WESTHEIM (PFALZ)	7,20	1 237	172	6721
07 3 34 034	WINDEN	3,21	765	238	6741
07 3 34 036	ZEISKAM	8,86	1 815	205	6721
07 3 34 501	WOERTH AM RHEIN, STADT	134,89	17 524	130	6729
07 3 34	ZUSAMMEN:	463,21	100 733	217	x
07 3 35	KAISERSLAUTERN				
	SITZ: KAISERSLAUTERN, STADT				
07 3 35 002	BANN	12,95	2 150	166	6791
07 3 35 003	BRUCHMUEHLBACH-MIESAU	26,87	6 841	255	6793
07 3 35 004	ENKENBACH-ALSENBOERN	30,03	7 054	235	6753
07 3 35 005	ERZENHAUSEN	5,63	474	84	6751
07 3 35 006	EULENBIS	3,97	392	99	6751
07 3 35 007	FISCHBACH	15,03	672	45	6751
07 3 35 009	FRANKELBACH	5,29	307	58	6751
07 3 35 010	FRANKENSTEIN	13,82	1 213	88	6731
07 3 35 011	GERHARDSBRUNN	10,03	141	14	6791
07 3 35 012	HAUPTSTUHL	5,00	1 093	219	6791
07 3 35 013	HEILIGENMOSCHEL	8,68	546	63	6751
07 3 35 014	HIRSCHHORN/PFALZ	3,31	672	203	6751
07 3 35 015	HOCHSPEYER	22,72	4 094	180	6755
07 3 35 016	HUETSCHENHAUSEN	18,02	3 855	214	6791
07 3 35 017	KATZWEILER	9,43	1 611	171	6751
07 3 35 018	KINDSBACH	8,79	2 486	283	6795
07 3 35 019	KOLLWEILER	5,58	288	52	6791
07 3 35 020	KOTTWEILER-SCHWANDEN	7,61	1 249	164	6791
07 3 35 021	KRICKENBACH	10,02	1 074	107	6751
07 3 35 022	LANDSTUHL, STADT	15,35	8 316	542	6790
07 3 35 023	LINDEN	5,10	1 180	231	6791
07 3 35 024	MACKENBACH	3,54	1 709	483	6751
07 3 35 025	MEHLBACH	9,01	1 014	113	6751
07 3 35 026	MEHLINGEN	21,92	2 978	136	6751
07 3 35 027	MITTELBRUNN	8,97	601	67	6791
07 3 35 028	NEUHEMSBACH	6,66	599	90	6751
07 3 35 029	NIEDEPKIRCHEN	23,88	1 748	73	6751
07 3 35 030	NIEDERMOHR	12,12	1 476	122	6791
07 3 35 031	OBERARNBACH	5,08	381	75	6791
07 3 35 033	OLSBRUECKEN	7,22	1 070	148	6751
07 3 35 034	OTTERBACH	6,19	3 232	522	6751
07 3 35 035	OTTERBERG, STADT	32,08	4 258	133	6754
07 3 35 037	QUEIDERSBACH	14,75	2 368	161	6791
07 3 35 038	RAMPSTEIN-MIESENBACH	43,02	7 623	177	6792
07 3 35 040	RODENBACH	13,73	2 429	177	6751
07 3 35 041	SCHALLODENBACH	7,44	891	120	6751
07 3 35 042	SCHNECKENHAUSEN	3,71	515	139	6751
07 3 35 043	SCHWEDLBACH	8,41	843	100	6751
07 3 35 044	STEINWENDEN	11,81	2 474	204	6791
07 3 35 045	STELZENBERG	9,22	985	107	6751
07 3 35 046	SULZBACHTAL	6,71	441	66	6751
07 3 35 047	TRIPPSTADT	43,74	2 529	58	6751
07 3 35 048	WALDLEININGEN	26,66	437	16	6751
07 3 35 049	WEILERSBACH	16,01	3 130	196	6751
07 3 35 201	LAMBSBOERN	4,73	781	165	6791
07 3 35 202	LANGWIEDEN	7,03	215	31	6791
07 3 35 203	MARTINSHOEHE	10,92	1 915	175	6791
07 3 35 204	SCHOPP	11,35	1 295	114	6751
07 3 35 205	SEMBACH	5,49	831	151	6751
07 3 35 501	REICHENBACH-STEEGEN	15,12	1 367	90	6791
07 3 35	ZUSAMMEN:	639,75	95 783	150	x
07 3 36	KUSEL				
	SITZ: KUSEL, STADT				
07 3 36 001	ADENBACH	2,94	171	58	6758
07 3 36 002	ALBESSEN	4,43	167	38	6799
07 3 36 003	ALTENGLAN	13,62	2 928	215	6799
07 3 36 004	ALTENKIRCHEN	6,44	1 221	190	6791
07 3 36 005	ASCHBACH	4,46	322	72	6759
07 3 36 006	BLAUBACH	3,13	516	165	6799
07 3 36 008	BOERSBOERN	3,90	430	110	6791
07 3 36 009	BOSENBACH	8,16	911	112	6791
07 3 36 010	BREITENBACH	8,89	1 983	223	6791
07 3 36 011	BRUECKEN (PFALZ)	8,12	2 396	295	6794
07 3 36 012	BUBORN	2,87	120	42	6758
07 3 36 013	CRONENBERG	2,65	217	82	6759

3 GEMEINDEN IN SYSTEMATISCHER ORDNUNG MIT SCHLUESSELNUMMER, FLAECHE, WOHNBEVOELKERUNG,  
BEVOELKERUNGSDICHTE UND POSTLEITZAHL AM 31.12.1980\*)

SCHLUESSEL- NUMMER	LAND, REG.-BEZIRK, KREIS, GEMEINDE	FLAECHE KM <sup>2</sup>	BEVOEL- KERUNG	BEV. DICHTE JE KM <sup>2</sup>	POST- LEIT ZAHL
07 3 36 014	DEIMBERG	2,08	119	57	6758
07 3 36 015	DENNWEILER-FROHNBACH	6,13	268	44	6799
07 3 36 016	DITTWEILER	5,63	784	139	6791
07 3 36 017	DUNZWEILER	5,53	992	179	6791
07 3 36 018	EHWEILER	3,57	196	55	6799
07 3 36 019	EINOELLEN	4,89	530	108	6759
07 3 36 021	ELZWEILER	2,09	173	83	6799
07 3 36 022	ERDESBAACH	3,93	576	147	6799
07 3 36 023	ESSWEILER	8,09	605	75	6759
07 3 36 024	ETSCHBERG	3,45	697	202	6799
07 3 36 025	FOECKELBERG	3,97	382	96	6791
07 3 36 027	FROHNHOFEN	3,87	457	118	6791
07 3 36 029	GINSWEILER	3,99	355	89	6758
07 3 36 030	GLANBRUECKEN	4,60	551	120	6799
07 3 36 031	GLAN-MUENCHWEILER	5,99	1 098	183	6791
07 3 36 032	GRIES	4,04	942	233	6791
07 3 36 033	GRUMBACH	3,31	523	158	6759
07 3 36 034	HASCHBACH AM REMIGIUSBERG	4,02	643	160	6799
07 3 36 035	HAUSWEILER	1,56	86	55	6758
07 3 36 036	HEFERSWEILER	7,20	520	72	6759
07 3 36 037	HENSCHTAL	3,46	416	120	6791
07 3 36 038	HEINZENHAUSEN	2,21	289	131	6758
07 3 36 039	HERCHWEILER	2,89	478	165	6799
07 3 36 040	HERREN-SULZBACH	2,95	215	73	6759
07 3 36 041	HERSCHWEILER-PETTERSHEIM	7,47	1 338	179	6799
07 3 36 042	HINZWEILER	5,32	454	85	6759
07 3 36 043	HOHENOELLEN	5,18	459	89	6759
07 3 36 044	HOMBERG	3,86	239	62	6759
07 3 36 045	HOPPSTAEDTEN	6,24	363	58	6759
07 3 36 046	HORSCHBACH	7,05	318	45	6799
07 3 36 047	HUEFFLER	3,65	544	149	6799
07 3 36 048	JETTENBACH	10,25	914	89	6791
07 3 36 049	KAPPELN	7,67	245	32	6759
07 3 36 050	KIRRWEIFER	4,63	209	45	6759
07 3 36 051	KOERBORN	5,86	357	61	6799
07 3 36 052	KONKEN	7,04	772	110	6799
07 3 36 053	KREIMBACH-KAULBACH	9,03	903	100	6751
07 3 36 054	KROTTELBACH	5,56	749	135	6799
07 3 36 055	KUSEL, STADT	14,31	5 591	391	6798
07 3 36 056	LANGENBACH	6,59	465	71	6799
07 3 36 057	LANGWEILER	4,15	311	75	6759
07 3 36 058	LAUTERECKEN, STADT	8,93	2 350	263	6758
07 3 36 060	LOHNWEILER	4,91	447	91	6759
07 3 36 061	MEDARD	5,99	533	89	6759
07 3 36 062	MERZWEILER	2,27	203	89	6759
07 3 36 064	NANZDIETSCHWEILER	9,83	1 233	125	6791
07 3 36 065	NERZWEILER	2,13	172	81	6759
07 3 36 066	NEUNKIRCHEN AM POTZBERG	5,01	451	90	6791
07 3 36 067	NIEDERALBEN	3,23	385	119	6799
07 3 36 068	NIEDERSTAUFENBACH	2,01	245	122	6791
07 3 36 069	NUSSBACH	8,11	631	78	6759
07 3 36 070	OBERALBEN	5,63	257	45	6799
07 3 36 071	OBERSTAUFENBACH	2,68	166	62	6791
07 3 36 072	OBERWEILER IM TAL	4,71	233	49	6759
07 3 36 073	OBERWEILER-TIEFENBACH	3,21	269	84	6759
07 3 36 074	ODENBACH	7,95	941	118	6759
07 3 36 075	OFFENBACH-HUNDHEIM	7,91	1 313	166	6759
07 3 36 076	OHMBACH	3,90	747	192	6791
07 3 36 077	PFEFFELBACH	11,28	962	85	6799
07 3 36 079	RAMMELSBACH	2,64	1 980	750	6799
07 3 36 081	RATHSWEILER	4,23	159	38	6799
07 3 36 082	REHWEILER	6,73	443	66	6799
07 3 36 084	REICHWEILER	3,87	507	131	6799
07 3 36 085	REIPOLTSKIRCHEN	7,49	403	54	6759
07 3 36 086	RELSBERG	3,81	193	51	6759
07 3 36 087	ROTHSELBERG	8,75	704	80	6759
07 3 36 088	RUTHWEILER	3,32	487	147	6798
07 3 36 089	RUTSWEILER AM GLAN	1,59	333	209	6799
07 3 36 090	RUTSWEILER AN DER LAUTER	4,31	295	68	6759
07 3 36 091	SCHELLWEILER	4,31	472	110	6799
07 3 36 092	SCHOENENBERG-KUEBELBERG	18,67	4 789	257	6796
07 3 36 094	SELCHENBACH	4,80	366	76	6799
07 3 36 095	SANKT JULIAN	11,18	1 406	126	6799
07 3 36 096	STEINBACH AM GLAN	6,86	962	140	6791
07 3 36 097	THALLICHTENBERG	5,72	570	100	6799
07 3 36 098	THEISBERGSTEGEN	5,01	802	160	6799
07 3 36 099	ULMET	7,10	812	114	6799
07 3 36 100	UNTERJECKENBACH	3,15	119	38	6759
07 3 36 101	WAHNWEGEN	4,63	733	158	6799
07 3 36 102	WALDMOHR	13,07	4 750	363	6797
07 3 36 103	WELCHWEILER	3,48	229	66	6799
07 3 36 104	WIESWEILER	3,33	518	156	6759
07 3 36 105	WOLFSTEIN, STADT	13,68	2 132	156	6759
07 3 36 106	BEDESBAACH	4,43	760	172	6799
07 3 36 107	MATZENBACH	7,04	575	82	6799
07 3 36 501	QUIRNBACH /PFALZ	6,11	554	91	6799
07 3 36	ZUSAMMEN:	551,92	75 099	136	X
07 3 37	SUEDLICHE WEINSTRASSE				
	SITZ: LANDAU IN DER PFALZ, STADT				
07 3 37 001	ALBERSWEILER	10,85	2 043	188	6743
07 3 37 002	ALTDORF	6,36	759	119	6731
07 3 37 005	BAD BERGZABERN, STADT	10,71	5 874	548	6748
07 3 37 006	BARBELROTH	4,06	556	137	6749

\*) GEBIETSSTAND: 1.1.1981

3 GEMEINDEN IN SYSTEMATISCHER ORDNUNG MIT SCHLUESSELNUMMER, FLAECHE, WOHNBEVOELKERUNG,  
BEVOELKERUNGSDICHTE UND POSTLEITZAHL AM 31.12.1980\*)

SCHLUESSEL- NUMMER	LAND, REG.-BEZIRK, KREIS, GEMEINDE	FLAECHE KM <sup>2</sup>	BEVOEL- KERUNG	BEV. DICHTE JE KM <sup>2</sup>	POST- LEIT ZAHL
07 3 37 007	BILLIGHEIM-INGENHEIM	22,96	3 607	157	6741
07 3 37 008	BIRKENHOERDT	8,58	518	60	6749
07 3 37 009	BIRKWEILER	4,99	643	129	6741
07 3 37 011	BOEBINGEN	6,91	472	68	6731
07 3 37 012	BOECHINGEN	5,31	636	120	6741
07 3 37 013	BOELLENBORN	4,12	205	50	6749
07 3 37 014	BORNHEIM	3,55	990	279	6741
07 3 37 015	BURRWEILER	6,30	809	128	6741
07 3 37 017	DERNBACH	3,86	473	123	6741
07 3 37 018	DIERBACH	5,48	424	77	6749
07 3 37 019	DOERRENBACH	10,14	971	96	6749
07 3 37 020	EDENKOBEN, STADT	17,90	5 475	306	6732
07 3 37 021	EDESHEIM	16,32	2 178	133	6731
07 3 37 022	ESCHBACH	3,67	580	158	6741
07 3 37 023	ESSINGEN	11,39	1 743	153	6741
07 3 37 024	EUSSERTHAL	12,52	886	71	6741
07 3 37 025	FLEMLINGEN	3,89	408	105	6741
07 3 37 026	FRANKWEILER	6,85	960	140	6741
07 3 37 027	FREIMERSHEIM (PFALZ)	5,37	743	138	6731
07 3 37 028	GLEISWEILER	3,74	535	143	6741
07 3 37 029	GLEISZELLEN-GLEISHORBACH	5,33	752	141	6749
07 3 37 031	GOECKLINGEN	7,28	945	130	6741
07 3 37 032	GOMMERSHEIM	11,29	1 220	108	6721
07 3 37 033	GOSSERSWEILER-STEIN	8,60	1 239	144	6749
07 3 37 035	GROSSFISCHLINGEN	4,31	387	90	6731
07 3 37 036	HAINFELD	6,23	676	109	6741
07 3 37 037	HERGERSWEILER	1,80	107	59	6741
07 3 37 038	HERXHEIM BEI LANDAU/PFALZ	29,12	8 509	292	6742
07 3 37 039	HERXHEIMWEYHER	3,57	395	111	6742
07 3 37 040	HEUCHELHEIM-KLINGEN	7,37	843	114	6741
07 3 37 041	HOCHSTADT (PFALZ)	15,44	2 117	137	6741
07 3 37 042	ILBESHEIM BEI LANDAU IN DER PFALZ	6,07	1 130	186	6741
07 3 37 043	IMPFLINGEN	5,18	679	131	6741
07 3 37 044	INSHEIM	8,00	1 947	243	6741
07 3 37 045	KAPELLEN-DRUSWEILER	5,77	685	119	6749
07 3 37 046	KAPSWEYER	8,26	832	101	6749
07 3 37 047	KIRRWEILER (PFALZ)	14,74	1 617	110	6731
07 3 37 048	KLEINFISCHLINGEN	2,53	241	95	6731
07 3 37 049	KLINGENMUNSTER	10,71	2 174	203	6749
07 3 37 050	KNOERINGEN	2,52	442	175	6741
07 3 37 051	LEINSWEILER	5,80	431	74	6740
07 3 37 052	MAIKAMMER	13,69	3 496	255	6735
07 3 37 054	MUENCHWEILER AM KLINGBACH	2,14	208	97	6749
07 3 37 055	NIEDERHORBACH	4,33	378	87	6749
07 3 37 056	NIEDERROTTERBACH	3,58	244	68	6749
07 3 37 058	OBERHAUSEN	4,50	351	78	6749
07 3 37 059	OBERROTTERBACH	15,37	986	64	6749
07 3 37 060	OBERSCHLETTENBACH	4,58	151	33	6749
07 3 37 061	OFFENBACH AN DER QUEICH	15,25	4 358	286	6745
07 3 37 062	PLEISWEILER-OBERHOFEN	5,04	709	141	6749
07 3 37 064	RAMBERG	7,75	1 029	133	6741
07 3 37 065	RANSCHBACH	1,20	582	485	6740
07 3 37 066	RHODT UNTER RIETBURG	10,06	1 181	117	6741
07 3 37 067	RINNTHAL	13,81	531	38	6741
07 3 37 068	ROHRBACH	9,26	1 457	157	6741
07 3 37 069	ROSCHBACH	3,45	697	202	6741
07 3 37 070	SANKT MARTIN	11,21	1 799	160	6731
07 3 37 071	SCHWEIGEN-RECHTENBACH	16,04	1 254	78	6749
07 3 37 072	SCHWEIGHOFEN	11,23	556	50	6749
07 3 37 073	SIEBELDINGEN	6,04	965	160	6741
07 3 37 074	SILZ	8,51	856	101	6749
07 3 37 076	STEINFELD	14,88	1 762	118	6749
07 3 37 077	VENNINGEN	9,85	847	86	6731
07 3 37 078	VOELKERSWEILER	4,09	520	127	6748
07 3 37 079	VORDERWEIDENTHAL	10,12	643	64	6749
07 3 37 080	WALDHAMBACH	3,92	308	79	6749
07 3 37 081	WALDROHRBACH	5,90	362	61	6749
07 3 37 082	WALSHEIM	5,17	480	93	6741
07 3 37 083	WERNERSBERG	8,03	1 112	138	6741
07 3 37 084	WEYHER IN DER PFALZ	5,16	632	122	6741
07 3 37 501	ANNWEILER AM TRIFELS, STADT	39,88	6 986	175	6747
07 3 37	ZUSAMMEN:	639,79	95 296	149	X
07 3 38	LUDWIGSHAFEN				
	SITZ: LUDWIGSHAFEN AM RHEIN, STADT				
07 3 38 001	ALTRIP	10,48	5 476	523	6701
07 3 38 002	BEINDERSHEIM	5,73	2 803	489	6711
07 3 38 003	BIRKENHEIDE	2,93	2 369	809	6701
07 3 38 004	BOBENHEIM-ROXHEIM	20,43	8 818	432	6712
07 3 38 005	BOEHL-IGGELHEIM	32,83	9 682	295	6737
07 3 38 006	DANNSTADT-SCHAUERNHEIM	15,25	6 196	406	6701
07 3 38 007	DUDENHOFEN	12,96	5 152	398	6724
07 3 38 008	FUSSGOENHEIM	7,68	2 327	303	6701
07 3 38 009	GROSSNIEDESHEIM	3,78	1 132	299	6711
07 3 38 010	HANHOFEN	5,81	1 461	251	6721
07 3 38 011	HARTHAUSEN	8,35	2 228	267	6721
07 3 38 012	HESSHEIM	5,78	3 178	550	6711
07 3 38 013	HEUCHELHEIM BEI FRANKENTHAL	5,78	1 062	184	6711
07 3 38 014	HOCHDORF-ASSENHEIM	9,71	2 410	248	6701
07 3 38 015	KLEINNIEDESHEIM	3,87	621	160	6711
07 3 38 016	LAMBSHEIM	12,75	5 475	429	6715
07 3 38 017	LIMBURGERHOF	8,97	8 754	976	6703
07 3 38 018	MAXDORF	6,15	4 518	735	6701
07 3 38 019	MUTTERSTADT	20,48	11 729	573	6704



3 GEMEINDEN IN SYSTEMATISCHER ORDNUNG MIT SCHLUESSELNUMMER, FLAECHE, WOHNBEVOELKERUNG,  
BEVOELKERUNGSDICHTE UND POSTLEITZAHL AM 31.12.1980\*)

SCHLUESSEL- NUMMER	LAND, REG.-BEZIRK, KREIS, GEMEINDE	FLAECHE KM <sup>2</sup>	BEVOEL- KERUNG	BEV. DICHT JE KM <sup>2</sup>	POST- LEIT ZAHL
07 3 38 020	NEUHOFEN	12,30	6 682	543	6701
07 3 38 021	OTTERSTADT	15,57	2 951	190	6701
07 3 38 022	ROEDERSHEIM-GRONAU	8,24	2 574	312	6701
07 3 38 023	ROEMERBERG	27,86	6 654	239	6725
07 3 38 025	SCHIFFERSTADT, STADT	28,06	17 250	615	6707
07 3 38 026	WALDSEE	12,93	4 265	330	6701
07 3 38	ZUSAMMEN:	304,68	125 767	413	X
07 3 39	MAINZ-BINGEN				
	SITZ: MAINZ, STADT				
07 3 39 001	APPENHEIM	6,98	1 108	159	6531
07 3 39 002	ASPISHEIM	5,81	761	131	6531
07 3 39 003	BACHARACH, STADT	23,53	2 416	103	6533
07 3 39 004	BADENHEIM	4,33	409	94	6551
07 3 39 005	BINGEN, STADT	37,75	23 528	623	6530
07 3 39 006	BODENHEIM	14,19	5 487	387	6501
07 3 39 007	BREITSCHIED	5,22	160	31	6533
07 3 39 008	BUBENHEIM	4,38	475	108	6501
07 3 39 009	BUDENHEIM	10,61	7 433	701	6501
07 3 39 010	DALHEIM	6,34	855	135	6501
07 3 39 011	DEXHEIM	5,69	925	163	6501
07 3 39 012	DIENHEIM	9,54	1 411	148	6501
07 3 39 013	DOLGESHEIM	6,55	834	127	6501
07 3 39 015	EIMSHEIM	4,61	464	101	6501
07 3 39 016	ENGELSTADT	7,75	516	67	6501
07 3 39 017	ESSENHEIM	10,51	1 817	173	6501
07 3 39 018	FRIESENHEIM	3,47	419	121	6501
07 3 39 019	GAU-ALGESHEIM, STADT	13,98	5 334	382	6535
07 3 39 020	GAU-BISCHOFHEIM	2,84	1 464	515	6501
07 3 39 021	GENSINGEN	8,73	2 423	278	6531
07 3 39 022	GROLSHEIM	3,92	851	217	6531
07 3 39 024	GUNTERSBLUM	16,69	2 978	178	6524
07 3 39 025	HANNHEIM	6,38	1 183	185	6501
07 3 39 026	HARKHEIM	3,51	1 518	432	6501
07 3 39 027	HEIDESHEIM AM RHEIN	17,56	5 716	326	6501
07 3 39 028	HILLESHEIM	5,54	523	94	6521
07 3 39 029	HORRWEILER	4,39	597	136	6531
07 3 39 030	INGELHEIM AM RHEIN, STADT	49,87	19 596	393	6507
07 3 39 031	JUGENHEIM IN RHEINHESSEN	6,17	975	158	6501
07 3 39 032	KLEIN-WINTERHEIM	5,51	2 999	544	6501
07 3 39 033	KOENGERNHEIM	3,63	667	184	6501
07 3 39 034	LOERZWEILER	5,74	1 736	302	6501
07 3 39 035	LUDWIGSHOEHE	2,65	407	154	6501
07 3 39 036	MANUBACH	7,76	387	50	6531
07 3 39 037	MOMMENHEIM	7,78	1 650	212	6501
07 3 39 038	MUENSTER-SARMSHEIM	6,92	2 639	381	6531
07 3 39 039	NACKENHEIM	8,62	3 440	399	6506
07 3 39 040	NIEDERHEIMBACH	7,11	868	122	6531
07 3 39 041	NIEDER-HILBERSHEIM	4,60	435	95	6531
07 3 39 042	NIEDER-OLM	11,22	6 232	555	6501
07 3 39 043	NIERSTEIN	19,34	5 888	304	6505
07 3 39 044	OBBERDIEBACH	9,11	895	98	6531
07 3 39 045	OBBERHEIMBACH	8,74	645	74	6531
07 3 39 046	OBBER-HILBERSHEIM	7,39	735	99	6531
07 3 39 047	OBBER-OLM	17,08	3 274	192	6501
07 3 39 048	OCKENHEIM	6,03	1 942	322	6531
07 3 39 049	OPPENHEIM, STADT	7,09	4 621	652	6504
07 3 39 050	SANKT JOHANN	5,66	550	97	6551
07 3 39 051	SCHWABENHEIM AN DER SELZ	9,49	1 690	178	6501
07 3 39 053	SELZEN	6,66	1 162	174	6501
07 3 39 054	SOERGENLOCH	2,43	773	318	6501
07 3 39 056	SPRENDLINGEN	13,02	3 366	259	6555
07 3 39 057	STADECKEN-ELSHEIM	14,53	3 003	207	6501
07 3 39 058	TRECHTINGSHAUSEN	8,23	1 082	131	6531
07 3 39 059	UELVERSHEIM	7,49	815	109	6501
07 3 39 060	UNDENHEIM	9,97	1 614	162	6509
07 3 39 061	WACKERNHEIM	5,89	1 856	315	6501
07 3 39 062	WALDALGESHEIM	16,01	2 573	161	6531
07 3 39 063	WEILER BEI BINGEN	22,80	2 345	103	6531
07 3 39 064	WEINOLSHEIM	5,91	511	86	6501
07 3 39 065	WELGESHEIM	2,02	432	214	6555
07 3 39 066	WINTERSHEIM	3,82	273	71	6521
07 3 39 067	ZORNHEIM	5,58	3 013	540	6501
07 3 39 068	ZOTZENHEIM	3,13	414	132	6555
07 3 39 201	DORN-DUERKHEIM	5,60	811	145	6521
07 3 39 202	WOLFSHEIM	4,99	569	114	6551
07 3 39	ZUSAMMEN:	606,39	158 488	261	X
07 3 40	PIRMASENS				
	SITZ: PIRMASENS, STADT				
07 3 40 001	BOBENTHAL	21,24	358	17	6749
07 3 40 002	BUSENBERG	9,64	1 314	136	6749
07 3 40 003	CLAUSEN	12,46	1 506	121	6781
07 3 40 004	DAHN, STADT	40,78	4 666	114	6783
07 3 40 005	DARSTEIN	2,39	185	77	6749
07 3 40 006	DIMBACH	2,19	174	79	6749
07 3 40 007	DONSIEDERS	9,03	1 061	117	6781
07 3 40 008	EPPENBRUNN	34,03	1 639	48	6781
07 3 40 009	ERFWEILER	8,84	1 146	130	6781
07 3 40 010	ERLENBACH BEI DAHN	12,99	358	28	6749
07 3 40 011	FISCHBACH BEI DAHN	32,87	1 455	44	6781

\*) GEBIETSSTAND: 1.1.1981

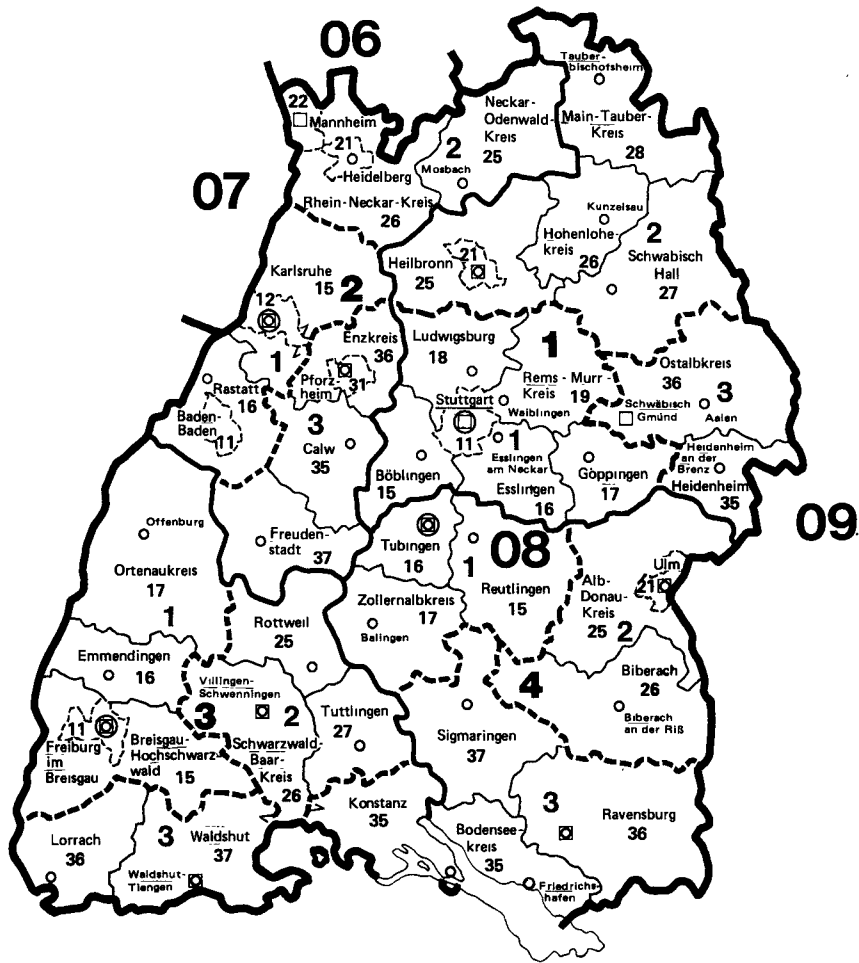
3 GEMEINDEN IN SYSTEMATISCHER ORDNUNG MIT SCHLUESSELNUMMER, FLAECHE, WOHNBEVOELKERUNG,  
BEVOELKERUNGSDICHTE UND POSTLEITZAHL AM 31.12.1980\*)

SCHLUESSEL- NUMMER	LAND, REG.-BEZIRK, KREIS, GEMEINDE	FLAECHE KM <sup>2</sup>	BEVOEL- KERUNG	BEV. DICHTE JE KM <sup>2</sup>	POST- LEIT ZAHL
07 3 40 012	GEISELBERG	6,33	656	104	6751
07 3 40 014	HAUENSTEIN	13,91	4 275	307	6746
07 3 40 015	HELTERSBERG	28,16	1 944	69	6751
07 3 40 016	HERMERSBERG	13,02	1 877	144	6791
07 3 40 017	HERSCHBERG	11,54	976	85	6791
07 3 40 018	HETTENHAUSEN	4,38	255	58	6791
07 3 40 019	HILST	3,38	417	123	6781
07 3 40 020	HINTERWEIDENTHAL	17,00	1 720	101	6781
07 3 40 021	HIRSCHTHAL	1,59	141	89	6781
07 3 40 022	HOEHEINOED	10,87	1 470	135	6781
07 3 40 023	HOEHEISCHWEILER	4,36	905	208	6781
07 3 40 024	HOEHFROESCHEN	4,17	759	182	6781
07 3 40 025	HORBACH	5,31	490	92	6791
07 3 40 026	KROEPPEN	10,50	689	66	6781
07 3 40 027	LEIMEN	29,22	991	34	6781
07 3 40 028	LEMBERG	58,17	3 698	64	6786
07 3 40 029	LUDWIGSWINKEL	21,27	771	36	6781
07 3 40 030	LUG	2,32	631	272	6749
07 3 40 031	MERZALBEN	30,01	1 195	40	6781
07 3 40 032	MUENCHWEILER AN DER RODALB	27,19	2 796	103	6785
07 3 40 033	NIEDERSCHLETTENBACH	7,64	346	45	6749
07 3 40 034	NOTHWEILER	3,67	189	51	6748
07 3 40 035	NUENSCHWEILER	10,00	851	85	6781
07 3 40 036	OBERSIMTEN	2,25	529	235	6781
07 3 40 037	PETERSBERG	3,84	847	221	6781
07 3 40 038	RODALBEN, STADT	15,69	7 363	469	6782
07 3 40 039	RUMBACH	14,80	464	31	6749
07 3 40 040	RUPPERTSWEILER	4,78	1 239	259	6781
07 3 40 041	SAALSTADT	5,30	314	59	6791
07 3 40 042	SCHAUERBERG	4,08	208	51	6791
07 3 40 043	SCHINDHARD	4,35	494	114	6781
07 3 40 044	SCHMALENBERG	10,39	660	64	6751
07 3 40 045	SCHOENAU (PFALZ)	16,35	603	37	6781
07 3 40 047	SCHWANHEIM	6,96	610	88	6749
07 3 40 048	SCHWEIX	3,73	340	91	6781
07 3 40 049	SPIRKELBACH	6,89	589	85	6741
07 3 40 050	STEINALBEN	2,53	374	148	6791
07 3 40 051	THALEISCHWEILER-FROESCHEN	12,27	3 748	305	6784
07 3 40 052	TRULBEN	7,36	1 353	184	6781
07 3 40 053	VINNINGEN	12,66	1 647	130	6781
07 3 40 054	WALDFISCHBRACH-BURGALBEN	17,60	5 384	306	6757
07 3 40 055	WESELBERG	14,65	1 360	93	6791
07 3 40 056	WIESLAUTERN	19,57	2 694	138	6749
07 3 40 057	WILGAPTSWIESEN	58,33	1 258	22	6741
07 3 40 201	ALTHORNACH	5,60	719	128	6661
07 3 40 202	BATTWEILER	5,66	633	112	6661
07 3 40 203	BECHHOFEN	6,58	2 017	307	6791
07 3 40 204	BIEDERSHAUSEN	3,65	191	52	6791
07 3 40 205	BOTTENBACH	6,15	693	113	6661
07 3 40 206	CONTWIG	24,73	5 034	204	6662
07 3 40 207	DELLFELD	7,25	1 265	174	6663
07 3 40 208	DIFTRICHINGEN	9,39	351	37	6661
07 3 40 209	GROSSBUNDENBACH	6,90	357	52	6661
07 3 40 210	GROSSSTEINHAUSEN	4,84	525	108	6661
07 3 40 211	HORNACH, STADT	13,31	1 730	130	6661
07 3 40 212	KAESHOFEN	8,82	512	58	6791
07 3 40 213	KLEINBUNDENBACH	5,00	349	70	6661
07 3 40 214	KLEINSTEINHAUSEN	5,73	616	108	6661
07 3 40 215	KNOPP-LABACH	5,97	451	76	6791
07 3 40 216	KRAEHNBERG	4,42	182	41	6791
07 3 40 217	MASSWEILER	10,87	1 168	107	6661
07 3 40 218	MAUSCHBACH	4,45	221	50	6661
07 3 40 219	OBERNHEIM-KIRCHENARNBACH	8,64	1 757	203	6791
07 3 40 220	REIFENBERG	7,73	768	99	6661
07 3 40 221	RIEDELBERG	5,23	385	74	6661
07 3 40 222	RIESCHWEILER-MUEHLBACH	10,43	2 141	205	6661
07 3 40 223	ROSENKOPF	2,46	226	92	6791
07 3 40 224	SCHMITSHAUSEN	4,48	382	85	6661
07 3 40 225	WALLHALBEN	4,92	801	163	6791
07 3 40 226	WALSHAUSEN	4,64	282	61	6661
07 3 40 227	WIESBACH	4,07	520	128	6791
07 3 40 228	WINTERBACH (PFALZ)	7,03	423	60	6661
07 3 40	ZUSAMMEN:	953,78	98 681	103	x
07 3	ZUSAMMEN:	6 830,68	1 807 879	265	x
07	ZUSAMMEN:	19 847,63	3 642 482	184	x

\*) GEBIETSSTAND: 1.1.1981

# 08 BADEN-WÜRTTEMBERG

Verwaltungsgrenzen nach dem Stand vom 31. 12. 1980



Schlüsselnummern und Namen der Regierungsbezirke und Regionalverbände  
(In der Karte jeweils nur die Schlüsselnummer)

**Regierungsbezirke**

- 1 Stuttgart
- 2 Karlsruhe
- 3 Freiburg
- 4 Tübingen

**Regionalverbände**

- in 1 Stuttgart
  - 1 Mittlerer Neckar
  - 2 Franken
  - 3 Ostwürttemberg
- in 2 Karlsruhe
  - 1 Mittlerer Oberrhein
  - 2 Unterer Neckar
  - 3 Nordschwarzwald

- in 3 Freiburg
  - 1 Südlicher Oberrhein
  - 2 Schwarzwald-Baar-Heuberg
  - 3 Hochrhein-Bodensee
- in 4 Tübingen
  - 1 Neckar-Alb
  - 2 Donau-Iller
  - 3 Bodensee-Oberschwaben

Schlüsselnummern    Grenzen    Verwaltungssitze<sup>1)</sup>

Land:	<b>08</b>		<u>Stuttgart</u>
Regierungsbezirk:	<b>1</b>		○
Regionalverband:	<b>1</b>		□
Landkreis:	<b>15</b>		○
Stadtkreis:	<b>11</b>		

<sup>1)</sup> Verwaltungssitze der Kreise sind nur benannt, wenn sie nicht mit dem Namen des Kreises übereinstimmen.



3 GEMEINDEN IN SYSTEMATISCHER ORDNUNG MIT SCHLUESSELNUMMER, FLAECHE, WOHNBEVOELKERUNG,  
BEVOELKERUNGSDICHTE UND POSTLEITZAHL AM 31.12.1980<sup>\*)</sup>

SCHLUESSEL- NUMMER	LAND, REG.-BEZIRK, KREIS, GEMEINDE	FLAECHE KM <sup>2</sup>	BEVOEL- KERUNG	BEV. DICHT JE KM <sup>2</sup>	POST- LEIT ZAHL
08	BADEN-WUERTEMBERG				
08 1	REG.-BEZ.-STUTT GART				
08 1 11	STADTKREIS				
08 1 11 000	STUTT GART, LANDESHAUPTSTADT	207,15	580 648	2 803	7000
08 1 15	BOEBLINGEN				
	SITZ: BOEBLINGEN, STADT				
08 1 15 001	AIDLINGEN	26,56	7 732	291	7031
08 1 15 002	ALTDORF	17,47	2 806	161	7031
08 1 15 003	BOEBLINGEN, STADT	39,04	41 505	1 063	7030
08 1 15 004	BONDORF	17,55	3 090	176	7031
08 1 15 010	DECKENPFRONN	11,41	1 971	173	7261
08 1 15 013	EHNINGEN	17,80	7 217	405	7031
08 1 15 015	GAERTRINGEN	20,22	9 491	469	7031
08 1 15 016	GAEUFELEN	20,15	5 756	286	7031
08 1 15 021	HERRENBERG, STADT	65,72	25 422	387	7033
08 1 15 022	HILDRIZHAUSEN	12,17	2 894	238	7031
08 1 15 024	HOLZGERLINGEN	13,39	8 510	636	7031
08 1 15 028	LEONBERG, STADT	48,73	38 927	799	7250
08 1 15 029	MAGSTADT	19,12	7 973	417	7031
08 1 15 034	MOETZINGEN	8,15	2 458	302	7031
08 1 15 037	NUFRINGEN	10,04	3 814	380	7031
08 1 15 041	RENNINGEN	31,13	12 542	403	7253
08 1 15 042	RUTESHEIM	16,24	8 291	511	7255
08 1 15 044	SCHOENAICH	14,16	9 398	664	7036
08 1 15 045	SINDELFINGEN, STADT	50,86	54 808	1 078	7032
08 1 15 046	STEINENBRONN	9,73	4 612	474	7031
08 1 15 048	WALDENBUCH, STADT	22,69	7 320	323	7035
08 1 15 050	WEIL DER STADT, STADT	43,17	15 239	353	7252
08 1 15 051	WEIL IM SCHOENBUCH	26,14	8 308	318	7031
08 1 15 052	WEISSACH	22,14	5 747	260	7251
08 1 15 053	JETTINGEN	21,11	4 794	227	7031
08 1 15 054	GRAFENAU	13,04	5 100	391	7031
08 1 15	ZUSAMMEN:	617,93	305 725	495	x
08 1 16	ESSLINGEN				
	SITZ: ESSLINGEN AM NECKAR, STADT				
08 1 16 004	ALTBACH	3,35	5 788	1 728	7305
08 1 16 005	ALTDORF	3,25	746	230	7441
08 1 16 006	ALTENRIET	3,35	1 359	406	7441
08 1 16 007	BALTMANNWEILER	18,54	5 143	277	7066
08 1 16 008	BEMPFLINGEN	6,27	3 070	490	7445
08 1 16 011	BEUREN	11,70	3 269	279	7444
08 1 16 012	BISSINGEN AN DER TECK	17,05	3 096	182	7311
08 1 16 014	DEIZISAU	5,18	6 263	1 209	7301
08 1 16 015	DENKENDORF	13,05	9 520	730	7306
08 1 16 016	DETTINGEN UNTER TECK	15,18	5 216	344	7311
08 1 16 018	ERKENBRECHTSWEILER	6,92	1 715	248	7311
08 1 16 019	ESSLINGEN AM NECKAR, STADT	46,43	90 835	1 956	7300
08 1 16 020	FRICKENHAUSEN	11,35	8 239	726	7443
08 1 16 022	GROSSBETTLINGEN	4,23	3 466	815	7441
08 1 16 027	HOCHDORF	7,75	4 036	521	7311
08 1 16 029	HOLZMADEN	3,10	1 640	529	7311
08 1 16 033	KIRCHHEIM UNTER TECK, STADT	40,47	32 136	794	7312
08 1 16 035	KOENGEN	12,55	8 106	646	7316
08 1 16 036	KOHLBERG	4,39	2 106	480	7441
08 1 16 037	LICHTENWALD	10,81	2 248	208	7061
08 1 16 041	NECKARTAILFINGEN	8,27	3 271	396	7441
08 1 16 042	NECKARTENZLINGEN	9,04	5 304	587	7441
08 1 16 043	NEIDLINGEN	12,65	1 524	120	7311
08 1 16 046	NEUFFEN, STADT	17,44	4 974	285	7442
08 1 16 047	NEUHAUSEN AUF DEN FILDERN	12,47	10 034	805	7303
08 1 16 048	NOTZINGEN	7,70	2 899	376	7311
08 1 16 049	NUERTINGEN, STADT	46,88	35 680	761	7440
08 1 16 050	OBERBOIHINGEN	6,33	4 011	634	7446
08 1 16 053	OHMDEN	5,55	1 611	290	7311
08 1 16 054	OWEN, STADT	9,70	2 950	304	7311
08 1 16 056	PLOCHINGEN, STADT	10,66	12 680	1 189	7310
08 1 16 058	REICHENBACH AN DER FILS	7,43	7 261	977	7313
08 1 16 063	SCHLAITDORF	7,31	1 202	164	7441
08 1 16 068	UNTERENSINGEN	7,63	4 044	530	7441
08 1 16 070	WEILHEIM AN DER TECK, STADT	26,52	8 068	304	7315
08 1 16 071	WENDLINGEN AM NECKAR, STADT	12,09	14 685	1 215	7317
08 1 16 072	WERNAU (NECKAR), STADT	10,89	12 147	1 115	7314
08 1 16 073	WOLFSCHLUGEN	7,12	4 894	687	7441
08 1 16 076	AICHWALD	14,68	7 657	522	7307
08 1 16 077	FILDERSTADT, STADT	38,55	37 300	968	7024
08 1 16 078	LEINFELDEN-ECHTERDINGEN, STADT	29,90	35 263	1 179	7022
08 1 16 079	LENNINGEN	41,45	7 777	188	7318
08 1 16 080	OSTFILDERN, STADT	22,82	28 748	1 260	7302
08 1 16 081	AICHTAL, STADT	23,65	8 195	347	7447
08 1 16	ZUSAMMEN:	641,65	460 156	717	x

\*) GEBIETSSTAND: 1.1.1981

3 GEMEINDEN IN SYSTEMATISCHER ORDNUNG MIT SCHLUESSELNUMMER, FLAECHE, HOHNBEVOELKERUNG,  
BEVOELKERUNGSDICHTE UND POSTLEITZAHL AM 31.12.1980\*)

SCHLUESSEL- NUMMER	LAND, REG.-BEZIRK, KREIS, GEMEINDE	FLAECHE KM <sup>2</sup>	BEVOEL- KERUNG	BEV. DICHTE JE KM <sup>2</sup>	POST- LEIT ZAHL
08 1 17	GOEPPINGEN SITZ: GOEPPINGEN, STADT				
08 1 17 001	ADELBERG	9,49	1 587	167	7321
08 1 17 002	AICHELBERG	4,00	895	224	7321
08 1 17 003	ALBERSHAUSEN	6,50	3 645	561	7321
08 1 17 006	BAD DITZENBACH	25,46	2 976	117	7342
08 1 17 007	BAD UEGERKINGEN	24,02	3 864	161	7347
08 1 17 009	BIRENBACH	2,50	1 564	626	7321
08 1 17 010	BOEHMENKIRCH	51,08	4 550	89	7926
08 1 17 011	BOERTLINGEN	8,26	1 578	191	7321
08 1 17 012	ROLL	10,96	4 066	371	7325
08 1 17 014	DEGGINGEN	22,71	5 713	252	7345
08 1 17 015	DONZDORF, STADT	39,82	11 036	277	7322
08 1 17 016	DRACKENSTEIN	5,69	347	61	7341
08 1 17 017	DUERNAU	5,37	1 520	283	7321
08 1 17 018	EBERSBACH AN DER FILS, STADT	26,27	14 124	538	7333
08 1 17 019	EISLINGEN/FILS, STADT	16,42	18 235	1 111	7332
08 1 17 020	ESCHENBACH	4,82	1 617	335	7321
08 1 17 023	GAMMELSHAUSEN	3,50	1 384	419	7321
08 1 17 024	GEISLINGEN AN DER STEIGE, STADT	75,84	27 344	361	7340
08 1 17 025	GINGEN AN DER FILS	10,01	4 087	408	7344
08 1 17 026	GOEPPINGEN, STADT	59,19	53 347	901	7320
08 1 17 028	GRUBINGEN	23,05	1 687	73	7341
08 1 17 029	HATTENHOFEN	7,64	2 595	340	7321
08 1 17 030	HEININGEN	12,46	4 753	381	7326
08 1 17 031	HOHENSTADT	11,63	534	46	7341
08 1 17 033	KUCHEN	8,95	5 531	618	7343
08 1 17 035	MUEHLHAUSEN IM TPELE	6,33	861	136	7341
08 1 17 037	OTTENBACH	11,90	2 083	175	7321
08 1 17 038	RECHBERGHAUSEN	6,40	5 050	786	7324
08 1 17 042	SALACH	8,37	6 426	768	7335
08 1 17 043	SCHLAT	9,68	1 538	159	7321
08 1 17 044	SCHLIERBACH	10,97	3 491	318	7311
08 1 17 049	SUESSEN	12,73	8 265	649	7334
08 1 17 051	UHINGEN	24,77	11 783	476	7336
08 1 17 053	WAESCHENBEUREN	12,95	2 731	211	7321
08 1 17 055	WANGEN	9,68	2 975	307	7321
08 1 17 058	WIESENSTEIG, STADT	23,40	2 579	110	7346
08 1 17 060	ZELL UNTER AICHELBERG	6,39	2 094	328	7321
08 1 17 061	LAUTERSTEIN, STADT	23,32	2 538	109	7321
08 1 17	ZUSAMMEN:	642,33	230 953	360	x
08 1 18	LUDWIGSPUFG SITZ: LUDWIGSBURG, STADT				
08 1 18 001	AFFALTERBACH	10,18	3 905	384	7151
08 1 18 003	ASPERG, STADT	5,80	11 379	1 962	7144
08 1 18 006	BENNINGEN AM NECKAR	4,87	4 518	928	7141
08 1 18 007	RESIGHEIM, STADT	16,84	8 340	495	7122
08 1 18 010	ROENNIGHEIM, STADT	20,12	6 225	309	7124
08 1 18 011	DITZINGEN, STADT	30,41	22 480	739	7257
08 1 18 012	EBERDINGEN	26,21	5 353	204	7147
08 1 18 014	ERDMANNHAUSEN	8,75	4 027	460	7141
08 1 18 015	EPLIGHEIM	6,19	1 805	292	7121
08 1 18 016	FREUDENTAL	3,07	1 940	632	7121
08 1 18 018	GEMMRIGHEIM	6,23	3 349	407	7121
08 1 18 019	GERLINGEN, STADT	17,00	18 265	1 074	7016
08 1 18 021	GROSSBOTTWAR, STADT	25,84	6 763	262	7141
08 1 18 027	HEMMINGEN	12,34	7 191	583	7251
08 1 18 028	HESSIGHEIM	5,03	1 766	351	7121
08 1 18 040	KIRCHHEIM AM NECKAR	8,52	4 237	497	7125
08 1 18 046	KORNWESTHEIM, STADT	14,55	27 037	1 858	7014
08 1 18 047	LOECHGAU	10,95	4 374	399	7121
08 1 18 048	LUDWIGSBURG, STADT	43,65	81 589	1 869	7140
08 1 18 049	MARBACH AM NECKAR	18,06	12 054	667	7142
08 1 18 050	MARKGROENINGEN, STADT	28,16	12 461	443	7145
08 1 18 051	MOEGLINGEN	9,93	10 388	1 046	7141
08 1 18 053	MUNDELSHEIM	10,19	2 856	280	7121
08 1 18 054	MURR	7,79	4 257	546	7141
08 1 18 059	OBERRIEFINGEN, STADT	8,16	2 347	288	7141
08 1 18 060	OBERSTENFELD	21,11	6 814	323	7141
08 1 18 063	PLFIDELSHEIM	10,18	4 064	399	7121
08 1 18 067	SCHWIEBERDINGEN	14,87	9 258	623	7141
08 1 18 068	SERSHEIM	11,48	3 820	333	7126
08 1 18 070	STEINHEIM AN DER MURR, STADT	23,19	8 537	368	7141
08 1 18 071	TAMM	8,77	8 364	954	7146
08 1 18 073	VAIHINGEN AN DER ENZ, STADT	73,41	22 907	312	7143
08 1 18 074	WALHEIM	6,14	2 754	449	7121
08 1 18 076	SACHSENHEIM, STADT	57,92	13 921	240	7123
08 1 18 077	INGERSHEIM	11,55	4 975	431	7121
08 1 18 078	FREIBERG AM NECKAR	13,14	13 363	1 017	7141
08 1 18 079	BIETIGHEIM-BISSINGEN, STADT	31,30	34 365	1 098	7120
08 1 18 080	KORNAL-MUENCHINGEN, STADT	20,71	17 008	821	7015
08 1 18 081	REMSECK AM NECKAR	22,60	16 593	734	7148
08 1 18	ZUSAMMEN:	687,21	435 649	634	x
08 1 19	REMS-MURR-KREIS SITZ: WAIBLINGEN, STADT				
08 1 19 001	ALFDORF	68,48	5 571	81	7071
08 1 19 003	ALLMERSBACH IM TAL	7,96	4 031	506	7151
08 1 19 004	ALTHUETTE	18,15	3 271	180	7154

\*) GEBIETSSTAND: 1.1.1981

3 GEMEINDEN IN SYSTEMATISCHER ORDNUNG MIT SCHLUESSELNUMMER, FLAECHEN, WOHNBEVOELKERUNG,  
BEVOELKERUNGSDICHTE UND POSTLEITZAHL AM 31.12.1980 \*)

SCHLUESSEL- NUMMER	LAND, REG.-BEZIRK, KREIS, GEMEINDE	FLAECHEN KM <sup>2</sup>	BEVOEL- KERUNG	BEV. DICHTEN JE KM <sup>2</sup>	POST- LEIT ZAHL
08 1 19 006	AUENWALD	19,75	5 123	259	7151
08 1 19 008	BACKNANG, STADT	39,37	29 149	740	7150
08 1 19 018	BURGSTETTEN	10,29	2 959	288	7151
08 1 19 020	FELLBACH, STADT	27,87	41 383	1 485	7012
08 1 19 024	GROSSELACH	27,15	2 383	88	7151
08 1 19 037	KAISERSBACH	27,96	2 028	73	7061
08 1 19 038	KIRCHBERG AN DER MURR	13,18	3 263	248	7141
08 1 19 041	KORB	8,54	9 629	1 128	7054
08 1 19 042	LEUTENBACH	14,70	8 836	601	7057
08 1 19 044	MURRHARDT, STADT	71,13	13 378	188	7157
08 1 19 053	OPPENWEILER	19,83	3 518	177	7155
08 1 19 055	PLUEDERHAUSEN	26,13	8 260	316	7067
08 1 19 061	RUDERSBERG	39,37	9 189	233	7062
08 1 19 067	SCHORN DORF, STADT	56,86	33 631	591	7060
08 1 19 068	SCHWAIKHEIM	9,22	7 890	856	7052
08 1 19 069	SPIEGELBERG	28,22	1 630	58	7151
08 1 19 075	SULZBACH AN DER MURR	40,10	4 755	119	7157
08 1 19 076	URBACH	20,77	6 963	335	7067
08 1 19 079	WAIBLINGEN, STADT	42,66	45 114	1 058	7050
08 1 19 083	WEISSACH IM TAL	14,13	5 225	370	7153
08 1 19 084	WELZHEIM, STADT	38,00	8 624	227	7063
08 1 19 085	WINNENDEN, STADT	28,05	22 334	796	7057
08 1 19 086	WINTERBACH	17,10	6 509	381	7065
08 1 19 087	ASPACH	35,46	6 317	178	7152
08 1 19 089	BERGLEN	25,87	5 131	198	7061
08 1 19 090	REMSHALDEN	15,15	12 620	833	7064
08 1 19 091	WEINSTADT, STADT	31,71	23 244	733	7056
08 1 19 093	KERNEN IM REMSTAL	15,09	14 184	940	7053
08 1 19	ZUSAMMEN:	858,25	356 142	415	X
08 1 21	STADTKREIS				
08 1 21 000	HEILBRONN, STADT	99,86	111 938	1 121	7100
08 1 25	HEILBRONN				
	SITZ: HEILBRONN, STADT				
08 1 25 001	ABSTATT	9,66	2 349	243	7101
08 1 25 005	BAD FRIEDRICHSHALL, STADT	24,70	12 000	486	7107
08 1 25 006	BAD RAPPENAU, STADT	73,57	13 826	188	6927
08 1 25 007	BAD WIMPFEN, STADT	19,38	5 839	301	7107
08 1 25 008	BEILSTEIN, STADT	25,25	4 723	187	7141
08 1 25 013	BRACKENHEIM, STADT	45,76	10 194	223	7129
08 1 25 017	CLEEBPONN	17,10	2 037	119	7121
08 1 25 021	EBERSTADT	12,50	2 337	187	7101
08 1 25 024	ELLHOFEN	5,88	2 278	387	7101
08 1 25 026	FPPINGFN, STADT	88,59	14 833	167	7519
08 1 25 027	ERLENBACH	12,73	3 586	282	7101
08 1 25 030	FLEIN	8,47	5 352	632	7101
08 1 25 034	GEMMINGEN	19,08	4 005	210	7519
08 1 25 038	GUEGLINGEN, STADT	16,18	4 366	270	7129
08 1 25 039	GUNDELSHEIM, STADT	38,45	6 304	164	6953
08 1 25 046	ILSFELD	26,16	6 336	242	7129
08 1 25 047	ITTILINGEN	14,11	1 689	120	6921
08 1 25 048	JAGSTHAUSEN	17,67	1 452	82	7109
08 1 25 049	KIRCHHARDT	21,49	3 614	168	6926
08 1 25 056	LAUFFEN AM NECKAR, STADT	22,63	8 763	387	7128
08 1 25 057	LEHRENSTEINSFELD	6,22	1 590	256	7102
08 1 25 058	LEINGARTEN	23,48	7 464	318	7105
08 1 25 059	LOEWENSTEIN, STADT	23,43	2 672	114	7101
08 1 25 061	MASSENACHHAUSEN	8,77	2 772	316	7101
08 1 25 063	MUECKMUEHL, STADT	49,60	5 863	118	7108
08 1 25 065	NECKARSULM, STADT	24,94	21 871	877	7107
08 1 25 066	NECKARWESTHEIM	13,97	2 198	157	7129
08 1 25 068	NEUDENAU, STADT	32,93	4 399	134	6956
08 1 25 069	NEUENSTADT AM KOCHER, STADT	41,18	6 494	158	7106
08 1 25 074	NORDHEIM	12,71	5 421	427	7107
08 1 25 078	OEDHEIM	21,24	4 539	214	7101
08 1 25 079	OFFENAU	5,65	2 353	416	7101
08 1 25 081	PFÄFFENHOFEN	12,11	1 951	161	7129
08 1 25 084	ROIGHEIM	14,01	1 383	99	7109
08 1 25 086	SCHWAIGERN, STADT	49,49	8 885	180	7103
08 1 25 087	SIEGELSBACH	7,68	1 380	180	6921
08 1 25 094	TALHEIM	11,61	3 420	295	7129
08 1 25 096	UNTEREISESHEIM	3,67	2 752	750	7101
08 1 25 098	UNTERGRUPPENBACH	27,27	6 441	236	7101
08 1 25 102	WEINSBERG, STADT	22,21	8 836	398	7102
08 1 25 103	WIDDERN, STADT	25,25	1 420	56	7109
08 1 25 107	WUESTENROT	30,01	5 456	182	7156
08 1 25 108	ZABERFELD	22,18	2 905	131	7129
08 1 25 110	OBERSULM	31,10	11 129	358	7104
08 1 25 111	HARDTHAUSEN AM KOCHER	35,55	2 730	77	7101
08 1 25 113	LANGENBRETTACH	23,97	2 426	101	7101
08 1 25	ZUSAMMEN:	1 099,59	244 633	222	X
08 1 26	HOHENLOHEKREIS				
	SITZ: KUENZELSAU, STADT				
08 1 26 011	BRETZFELD	64,69	8 323	129	7117
08 1 26 020	DOERZBACH	32,36	1 917	59	7119
08 1 26 028	FORCHTENBERG, STADT	38,03	3 701	97	7119
08 1 26 039	INGELFINGEN, STADT	46,49	5 263	113	7118

\*) GEBIETSSTAND: 1.1.1981

3 GEMEINDEN IN SYSTEMATISCHER ORDNUNG MIT SCHLUESSELNUMMER, FLAECHE, WOHNBEVOELKERUNG,  
BEVOELKERUNGSDICHTE UND POSTLEITZAHL AM 31.12.1980\*)

SCHLUESSEL- NUMMER	LAND, REG.-BEZIRK, KREIS, GEMEINDE	FLAECHE KM <sup>2</sup>	BEVOEL- KERUNG	BEV. DICHTE JE KM <sup>2</sup>	POST- LEIT ZAHL
08 1 26 045	KRAUTHEIM, STADT	52,91	4 005	76	7109
08 1 26 046	KUENZELSAU, STADT	75,20	11 760	156	7118
08 1 26 047	KUPFERZELL	54,27	3 963	73	7115
08 1 26 056	MULFINGEN	80,05	3 209	40	7119
08 1 26 058	NEUENSTEIN, STADT	47,83	4 903	103	7113
08 1 26 060	NIEDERNHALL, STADT	17,71	3 295	186	7119
08 1 26 066	OEHRINGEN, STADT	67,77	16 211	239	7110
08 1 26 069	PFEDELBACH	41,27	6 611	160	7114
08 1 26 072	SCHOENTAL	81,64	5 414	66	7109
08 1 26 085	WALDENBURG, STADT	31,57	2 365	75	7112
08 1 26 086	WEISSBACH	12,82	1 689	132	7119
08 1 26 094	ZWEIFLINGEN	32,10	1 243	39	7111
08 1 26	ZUSAMMEN:	776,71	83 872	108	x
08 1 27	SCHWAEBISCH HALL				
	SITZ: SCHWAEBISCH HALL, STADT				
08 1 27 008	BLAUFELDEN	90,16	4 434	49	7186
08 1 27 009	BRAUNSBACH	52,82	2 383	45	7176
08 1 27 012	BUEHLERTANN	23,59	2 150	91	7167
08 1 27 013	BUEHLEPZELL	49,32	1 706	35	7161
08 1 27 014	CRAILSHEIM, STADT	109,08	24 685	226	7180
08 1 27 023	FICHTENBERG	24,19	2 342	97	7165
08 1 27 025	GAILDORF, STADT	62,56	10 370	166	7160
08 1 27 032	GERPBRONN, STADT	40,37	3 808	94	7182
08 1 27 043	ILSHOFEN, STADT	54,88	4 329	79	7174
08 1 27 046	KIRCHBERG AN DER JAGST, STADT	40,93	3 396	83	7184
08 1 27 047	LANGENBURG, STADT	31,38	1 829	58	7183
08 1 27 052	MAINHARDT	58,69	4 210	72	7173
08 1 27 056	MICHELBAACH AN DER BILZ	17,69	2 668	151	7178
08 1 27 059	MICHELFELD	35,22	2 192	62	7171
08 1 27 062	OBERRROT	37,91	2 649	70	7163
08 1 27 063	OBERSONTHEIM	54,81	3 621	66	7164
08 1 27 071	ROT AM SEE	74,73	4 117	55	7185
08 1 27 073	SATTELDORF	46,21	3 590	78	7181
08 1 27 075	SCHROZBERG, STADT	105,24	5 403	51	7187
08 1 27 076	SCHWAEBISCH HALL, STADT	104,24	31 562	303	7170
08 1 27 079	SULZBACH-LAUFEN	43,96	2 244	51	7166
08 1 27 086	UNTERMUENKHEIM	27,15	2 371	87	7177
08 1 27 089	VELLBERG, STADT	31,89	3 427	107	7175
08 1 27 091	WALLHAUSEN	25,47	2 081	82	7181
08 1 27 099	WOLPERTSHAUSEN	27,42	1 180	43	7179
08 1 27 100	ROSENGARTEN	31,00	3 807	123	7172
08 1 27 101	KRESSBERG	48,45	3 336	69	7181
08 1 27 102	FICHTENAU	31,28	4 736	151	7188
08 1 27 103	FRANKENHARDT	69,88	3 631	52	7189
08 1 27 104	STIMPFACH	33,36	2 344	70	7181
08 1 27	ZUSAMMEN:	1 483,88	150 601	101	x
08 1 28	MAIN-TAUBER-KREIS				
	SITZ: TAUBERBISCHOFSHHEIM, STADT				
08 1 28 006	ASSAMSTADT	17,20	1 593	93	6971
08 1 28 007	BAD MERGENTHEIM, STADT	129,96	19 121	147	6990
08 1 28 014	BOXBERG, STADT	101,76	6 017	59	6973
08 1 28 020	CREGLINGEN, STADT	117,21	5 079	43	6993
08 1 28 039	FREUDENBERG, STADT	34,81	3 855	111	6982
08 1 28 045	GROSSRINDERFELD	56,64	3 316	59	6971
08 1 28 047	GRUENSFELD, STADT	44,71	3 186	71	6974
08 1 28 058	IGERSHEIM	42,84	4 398	103	6991
08 1 28 061	KOENIGHEIM	61,26	3 384	55	6976
08 1 28 064	KUELSHEIM, STADT	81,46	5 911	73	6987
08 1 28 082	NIEDERSTETTEN, STADT	103,99	4 801	46	6994
08 1 28 115	TAUBERBISCHOFSHHEIM, STADT	69,04	12 271	178	6972
08 1 28 126	WEIKERSHEIM, STADT	80,94	6 646	82	6992
08 1 28 128	WERBACH	43,19	3 388	78	6977
08 1 28 131	WERTHEIM, STADT	138,67	19 972	144	6980
08 1 28 137	WITTIGHAUSEN	32,37	1 751	54	6971
08 1 28 138	AHORN	54,03	2 112	39	6965
08 1 28 139	LAUDA-KOENIGSHOFEN, STADT	94,48	14 609	155	6970
08 1 28	ZUSAMMEN:	1 304,56	121 410	93	x
08 1 35	HEIDENHEIM				
	SITZ: HEIDENHEIM AN DER BRENZ, STADT				
08 1 35 010	DISCHINGEN	78,05	4 179	54	7925
08 1 35 015	GERSTETTEN	92,44	10 058	109	7921
08 1 35 016	GIENGEN AN DER BRENZ, STADT	44,04	18 643	423	7928
08 1 35 019	HEIDENHEIM AN DER BRENZ, STADT	107,11	48 585	454	7920
08 1 35 020	HERBRECHTINGEN, STADT	58,64	11 625	198	7922
08 1 35 021	HERMARINGEN	15,26	2 196	144	7921
08 1 35 025	KOENIGSBRONN	45,53	6 979	153	7923
08 1 35 026	NATTHEIM	45,00	5 337	119	7921
08 1 35 027	NIEDERSTOTZINGEN, STADT	29,81	3 870	130	7907
08 1 35 031	SONTHEIM AN DER BRENZ	28,92	5 061	175	7927
08 1 35 032	STEINHEIM AM ALBUCH	82,40	7 763	94	7924
08 1 35	ZUSAMMEN:	627,20	124 296	198	x
08 1 36	OSTALBKREIS				
	SITZ: AALEN, STADT				

\*) GEBIETSSTAND: 1.1.1981



3 GEMEINDEN IN SYSTEMATISCHER ORDNUNG MIT SCHLUESSELNUMMER, FLAECHE, WOHNBEVOELKERUNG,  
BEVOELKERUNGSDICHTE UND POSTLEITZAHL AM 31.12.1980<sup>\*)</sup>

SCHLUESSEL- NUMMER	LAND, REG.-BEZIRK, KREIS, GEMEINDE	FLAECHE KM <sup>2</sup>	BEVOEL- KERUNG	BEV. DICHT JE KM <sup>2</sup>	POST- LEIT ZAHL
08 1 36 002	ABTSGMUEND	71,59	6 047	84	7081
08 1 36 003	ADELMANNSFELDEN	22,90	1 465	64	7091
08 1 36 007	BARTHOLOMAE	20,96	1 817	87	7071
08 1 36 009	BOEBINGEN AN DER REMS	12,22	3 630	297	7071
08 1 36 010	BOPFFINGEN, STADT	77,00	11 414	148	7085
08 1 36 015	DURLANGEN	10,43	2 614	251	7071
08 1 36 018	ELLENBERG	30,18	1 436	48	7091
08 1 36 019	ELLWANGEN (JAGST), STADT	127,46	21 242	167	7090
08 1 36 020	ESCHACH	20,27	1 312	65	7071
08 1 36 021	ESSINGEN	58,29	4 954	85	7081
08 1 36 024	GOEGGINGEN	11,38	1 567	138	7071
08 1 36 027	GSCHWEND	54,51	4 331	79	7162
08 1 36 028	HEUBACH, STADT	25,80	8 172	317	7072
08 1 36 029	HEUCHLINGEN	9,04	1 611	178	7071
08 1 36 033	HUETTLINGEN	18,71	5 151	275	7081
08 1 36 034	IGGINGEN	11,44	1 880	164	7071
08 1 36 035	JAGSTZELL	37,97	2 071	55	7093
08 1 36 037	KIRCHHEIM AM RIES	21,05	1 616	77	7081
08 1 36 038	LAUCHHEIM, STADT	40,97	3 315	81	7081
08 1 36 040	LEINZELL	2,10	2 182	1 039	7071
08 1 36 042	LORCH, STADT	34,26	9 375	274	7073
08 1 36 043	MOEGGLINGEN	10,27	3 248	316	7074
08 1 36 044	MUTLANGEN	8,78	4 981	567	7075
08 1 36 045	NERESHEIM, STADT	118,56	6 876	58	7086
08 1 36 046	NEULER	36,55	2 449	67	7091
08 1 36 049	OBERGROENINGEN	5,86	381	65	7071
08 1 36 050	OBERKOCHEN, STADT	23,57	8 118	344	7082
08 1 36 060	ROSENBERG	41,02	2 144	52	7091
08 1 36 061	PUPPERTSHOFEN	14,22	1 172	82	7071
08 1 36 062	SCHECHINGEN	11,86	1 473	124	7071
08 1 36 065	SCHWAEBISCH GMUEND, STADT	113,75	56 901	500	7070
08 1 36 066	SPRAITBACH	12,39	2 733	221	7071
08 1 36 068	STOEDTLN	31,18	1 640	53	7091
08 1 36 070	TAEFERROT	12,00	940	78	7070
08 1 36 071	TANNHAUSEN	17,73	1 605	91	7091
08 1 36 075	UNTERSCHNEIDHEIM	68,05	3 884	57	7094
08 1 36 079	WALDSTETTEN	20,99	6 318	301	7076
08 1 36 082	WESTHAUSEN	38,46	5 026	131	7081
08 1 36 084	WOERT	18,17	1 104	61	7091
08 1 36 087	RIESBUERG	17,96	2 003	112	7081
08 1 36 088	AALEN, STADT	146,42	63 030	430	7080
08 1 36 089	RAINAU	25,17	2 567	102	7095
08 1 36	ZUSAMMEN:	1 511,49	275 793	182	X
08 1	ZUSAMMEN:	10 557,81	3 481 816	330	X
08 2	REG.-REZ. KARLSRUHE				
08 2 11	STADTKREIS				
08 2 11 000	BADEN-BADEN, STADT	140,21	49 142	350	7570
08 2 12	STADTKREIS				
08 2 12 000	KARLSRUHE, STADT	173,46	271 892	1 567	7500
08 2 15	KARLSRUHE				
	SITZ: KARLSRUHE, STADT				
08 2 15 007	BRETEN, STADT	71,13	22 937	322	7518
08 2 15 009	BRUCHSAL, STADT	92,75	37 351	403	7520
08 2 15 017	ETTLLINGEN, STADT	56,66	36 995	653	7505
08 2 15 021	FORST	11,47	5 840	509	7521
08 2 15 025	GONDELSHEIM	14,86	2 268	153	7519
08 2 15 029	HAMBRUECKEN	11,25	3 899	347	7521
08 2 15 039	KRONAU	10,91	4 205	385	7521
08 2 15 040	KUERNBACH	12,67	2 371	187	7519
08 2 15 046	MALSCH	51,24	11 857	231	7502
08 2 15 047	MARXZELL	34,92	4 437	127	7501
08 2 15 059	OBERDERDINGEN	33,51	7 852	234	7519
08 2 15 064	OESTRINGEN	53,22	10 454	196	7524
08 2 15 066	PHILIPPSBURG, STADT	50,59	11 021	218	7522
08 2 15 082	SULZFELD	18,76	3 941	210	7519
08 2 15 084	UBSTADT-WEIHER	36,46	9 969	273	7521
08 2 15 089	WALZBACHTAL	36,72	7 165	195	7519
08 2 15 090	WEINGARTEN (BADEN)	29,40	8 043	274	7504
08 2 15 094	ZAISENHAUSEN	10,12	1 432	142	7519
08 2 15 096	KARLSBAD	38,01	12 468	328	7516
08 2 15 097	KRAICHTAL, STADT	80,57	12 702	158	7527
08 2 15 099	GRABEN-NEUDORF	28,80	9 049	314	7523
08 2 15 100	BAD SCHOENBORN	24,09	8 351	347	7525
08 2 15 101	PFINZTAL	31,06	14 554	469	7507
08 2 15 102	EGGENSTEIN-LEOPOLDSHAFEN	26,11	12 679	486	7514
08 2 15 103	KARLSDORF-NEUTHARD	13,98	7 461	534	7521
08 2 15 105	LINKENHEIM-HOCHSTETTEN	23,60	9 161	388	7515
08 2 15 106	WAGHAEUSEL	42,85	17 123	400	6833
08 2 15 107	OBERHAUSEN-RHEINHAUSEN	18,96	8 585	453	6831
08 2 15 108	RHEINSTETTEN	32,31	18 814	582	7512
08 2 15 109	STUTENSEE	45,67	18 404	403	7513
08 2 15 110	WALDBRONN	11,35	11 944	1 052	7517

\*) GEBIETSSTAND: 1.1.1981

3 GEMEINDEN IN SYSTEMATISCHER ORDNUNG MIT SCHLUESSELNUMMER, FLAECHE, WOHNBEVOELKERUNG,  
BEVOELKERUNGSDICHTE UND POSTLEITZAHL AM 31.12.1980\*)

SCHLUESSEL- NUMMER	LAND, REG.-BEZIRK, KREIS, GEMEINDE	FLAECHE KM <sup>2</sup>	BEVOEL- KERUNG	BEV. DICHT JE KM <sup>2</sup>	POST- LEIT ZAHL
08 2 15 111	DETTENHEIM	30,90	5 721	185	7521
08 2 15	ZUSAMMEN:	1 084,90	359 053	331	X
08 2 16	RASTATT				
	SITZ: RASTATT, STADT				
08 2 16 002	AU AM RHEIN	13,28	2 745	207	7551
08 2 16 005	BIETIGHEIM	13,90	5 251	378	7555
08 2 16 006	BISCHWEIER	4,59	2 809	612	7551
08 2 16 007	BUEHL, STADT	73,21	22 307	305	7580
08 2 16 008	BUEHLERTAL	17,68	7 712	435	7582
08 2 16 009	DURMERSHEIM	26,15	10 395	398	7552
08 2 16 012	ELCHESHEIM-ILLINGEN	10,16	2 643	260	7551
08 2 16 013	FORBACH	131,83	5 983	45	7564
08 2 16 015	GAGGENAU, STADT	65,05	28 533	439	7560
08 2 16 017	GERNSBACH, STADT	82,09	13 723	167	7562
08 2 16 022	HUEGELSHEIM	14,97	1 404	94	7571
08 2 16 023	IFFEZHEIM	19,95	3 766	189	7551
08 2 16 024	KUPPENHEIM, STADT	18,09	7 116	393	7554
08 2 16 028	LICHTENAU, STADT	27,63	4 027	146	7585
08 2 16 029	LOFFENAU	17,06	2 336	137	7501
08 2 16 033	MÜGGENSTURM	11,56	4 696	406	7553
08 2 16 039	OETIGHEIM	10,98	3 659	333	7556
08 2 16 041	OTTERSWEIER	29,23	5 596	191	7583
08 2 16 043	RASTATT, STADT	59,02	37 297	632	7550
08 2 16 049	SINZHEIM	28,49	7 689	270	7573
08 2 16 052	STEINMAuern	12,40	2 123	171	7551
08 2 16 059	WEISENBACH	9,07	2 628	290	7566
08 2 16 063	RHEINMUENSTER	42,48	4 676	110	7587
08 2 16	ZUSAMMEN:	738,87	189 114	256	X
08 2 21	STADTKREIS				
08 2 21 000	HEIDELBERG, STADT	108,83	133 227	1 224	6900
08 2 22	STADTKREIS				
08 2 22 000	MANNHEIM, UNIVERSITAETSSTADT	144,95	304 303	2 099	6800
08 2 25	NECKAR-ODENWALD-KREIS				
	SITZ: MOSBACH, STADT				
08 2 25 001	ADELSHEIM, STADT	43,84	4 575	104	6962
08 2 25 002	AGLASTERHAUSEN	22,85	3 547	155	6955
08 2 25 009	BILLIGHEIM	49,00	5 347	109	6951
08 2 25 010	BINAU	4,83	1 308	271	6951
08 2 25 014	BUCHEN (ODENWALD), STADT	138,99	14 461	104	6967
08 2 25 024	FAHRENBACH	16,42	2 435	148	6951
08 2 25 032	HARDHEIM	87,04	6 415	74	6969
08 2 25 033	HASSMERSHEIM	19,16	4 235	221	6954
08 2 25 039	HOEFFINGEN	30,47	2 721	89	6969
08 2 25 042	HUEFFENHARDT	17,62	1 850	105	6921
08 2 25 052	LIMBACH	43,63	4 204	96	6951
08 2 25 058	MOSBACH, STADT	62,24	23 224	373	6950
08 2 25 060	MUDAU	107,56	4 683	44	6933
08 2 25 064	NECKARGERACH	15,32	2 217	145	6934
08 2 25 067	NECKARZIMMERN	8,18	1 751	214	6951
08 2 25 068	NEUNKIRCHEN	15,95	1 443	90	6951
08 2 25 074	OBRIGHEIM	24,27	5 161	213	6951
08 2 25 075	OSTERBURKEN, STADT	47,32	4 635	98	6960
08 2 25 082	ROSENBERG	40,97	1 994	49	6964
08 2 25 091	SECKACH	27,86	3 741	134	6966
08 2 25 109	WALLDUERN, STADT	165,87	10 505	99	6968
08 2 25 113	ZWINGENBERG	4,70	730	155	6931
08 2 25 114	RAVENSTEIN, STADT	55,98	2 649	47	6963
08 2 25 115	SCHEFFLENZ	36,97	3 824	103	6951
08 2 25 116	SCHWARZACH	8,37	2 674	319	6951
08 2 25 117	ELZTAL	46,61	5 255	113	6957
08 2 25 118	WALDBRUNN	44,33	4 151	94	6935
08 2 25	ZUSAMMEN:	1 126,35	129 735	115	X
08 2 26	RHEIN-NECKAR-KREIS				
	SITZ: HEIDELBERG, STADT				
08 2 26 003	ALTLUSSHEIM	15,97	5 162	323	6831
08 2 26 006	BAMMENTAL	12,16	5 347	440	6901
08 2 26 009	BRUEHL	10,19	13 085	1 284	6831
08 2 26 010	DIELHEIM	22,70	7 208	318	6909
08 2 26 012	DOSENHEIM	14,15	9 498	671	6901
08 2 26 013	EBERBACH, STADT	81,17	15 464	191	6930
08 2 26 017	EPFENBACH	12,96	2 132	165	6921
08 2 26 018	EPPELHEIM	5,70	12 707	2 229	6904
08 2 26 020	ESCHELBRONN	8,26	2 250	272	6925
08 2 26 022	GAIBERG	4,15	2 021	487	6901
08 2 26 027	HEDDESACH	8,21	431	52	6932
08 2 26 028	HEDDESHEIM	14,25	10 865	762	6805
08 2 26 029	HEILIGKREUZSTEINACH	19,61	2 497	127	6901
08 2 26 031	HEMSBACH, STADT	13,17	12 948	983	6944
08 2 26 032	HOCKENHEIM, STADT	34,83	15 997	459	6832

\*) GEBIETSSTAND: 1.1.1981

3 GEMEINDEN IN SYSTEMATISCHER ORDNUNG MIT SCHLUESSELNUMMER, FLAECHE, WOHNBEVOELKERUNG,  
BEVOELKERUNGSDICHTE UND POSTLEITZAHL AM 31.12.1980\*)

SCHLUESSEL- NUMMER	LAND, REG.-BEZIRK, KREIS, GEMEINDE	FLAECHE KM <sup>2</sup>	BEVOEL- KERUNG	BEV. DICHTE JE KM <sup>2</sup>	POST- LEIT ZAHL
08 2 26 036	ILVESHEIM	5,90	7 656	1 298	6804
08 2 26 037	KETSCH	16,52	11 646	705	6834
08 2 26 038	LADENBURG, STADT	19,01	11 440	602	6802
08 2 26 040	LAUDENBACH	10,29	4 999	486	6941
08 2 26 041	LEIMEN	20,64	17 043	826	6906
08 2 26 046	MALSCH	6,77	2 540	375	6909
08 2 26 048	MAUER	6,30	3 339	530	6901
08 2 26 049	MECKESHEIM	16,33	4 628	283	6922
08 2 26 054	MUEHLHAUSEN	15,30	6 124	400	6909
08 2 26 055	NECKARBISCHOFHEIM, STADT	26,42	3 406	129	6924
08 2 26 056	NECKARGEMUEND, STADT	26,15	14 078	538	6903
08 2 26 058	NEIDENSTEIN	6,48	1 455	225	6921
08 2 26 059	NEULUSSHEIM	3,39	5 172	1 526	6831
08 2 26 060	MUSSLOCH	13,58	9 150	674	6907
08 2 26 062	OFTERSHEIM	12,77	10 783	844	6836
08 2 26 063	PLANKSTADT	8,39	8 977	1 070	6831
08 2 26 065	RAUENBERG, STADT	11,12	5 905	531	6909
08 2 26 066	REICHARTSHAUSEN	10,00	1 534	153	6921
08 2 26 068	REILINGEN	16,33	5 877	360	6831
08 2 26 076	SANDHAUSEN	14,56	12 374	850	6902
08 2 26 080	SCHOENAU, STADT	22,50	4 338	193	6901
08 2 26 081	SCHOENBRUNN	34,48	2 468	72	6936
08 2 26 082	SCHRIESHEIM, STADT	31,67	12 912	408	6905
08 2 26 084	SCHWETZINGEN, STADT	21,70	18 384	847	6830
08 2 26 085	SINSHEIM, STADT	127,01	26 658	210	6920
08 2 26 086	SPECHBACH	8,52	1 279	150	6921
08 2 26 091	WAIBSTADT, STADT	25,58	4 840	189	6923
08 2 26 095	WALLDORF, STADT	19,91	13 646	685	6909
08 2 26 096	WEINHEIM, STADT	58,59	41 654	711	6940
08 2 26 097	WIESENBACH	11,13	2 612	235	6901
08 2 26 098	WIESLOCH, STADT	30,27	21 746	718	6908
08 2 26 099	WILHELMSFELD	4,76	2 807	590	6901
08 2 26 101	ZUZENHAUSEN	11,64	1 857	160	6921
08 2 26 102	ANGELBACHTAL	17,92	3 543	198	6921
08 2 26 103	SANKT LEONROT	25,56	10 128	396	6837
08 2 26 104	LOBBACH	14,91	2 023	136	6921
08 2 26 105	EDINGEN-NECKARHAUSEN	12,04	13 730	1 140	6803
08 2 26 106	HELMSTADT-BARGEN	27,95	3 265	117	6928
08 2 26 107	HIRSCHBERG AN DER BERGSTRASSE	12,29	9 482	772	6945
08 2 26	ZUSAMMEN:	1 062,16	463 110	436	X
08 2 31	STADTKREIS				
08 2 31 000	PFORZHEIM, STADT	97,81	106 500	1 089	7530
08 2 35	CALW				
	SITZ: CALW, STADT				
08 2 35 006	ALTENSTEIG, STADT	53,21	9 485	178	7272
08 2 35 007	ALTHENGSTETT	19,16	5 044	263	7262
08 2 35 008	BAD LIEBENZELL, STADT	33,80	6 277	186	7263
08 2 35 018	DOBEL	18,43	1 641	89	7544
08 2 35 020	EBHAUSEN	24,56	3 359	137	7273
08 2 35 022	EGENHAUSEN	10,01	1 572	157	7271
08 2 35 025	FNZKLOESTERLE	20,20	1 303	65	7546
08 2 35 029	GECHINGEN	14,68	3 130	213	7261
08 2 35 032	HAITERBACH, STADT	28,92	4 576	158	7274
08 2 35 033	BAD HERRENALB, STADT	33,03	5 252	159	7506
08 2 35 035	HOEFEN AN DER ENZ	9,08	1 510	166	7545
08 2 35 046	NAGOLD, STADT	63,10	20 334	322	7270
08 2 35 047	NEUBULACH, STADT	24,69	3 721	151	7265
08 2 35 050	NEUWEILER	51,30	2 424	47	7266
08 2 35 055	OBERREICHENBACH	35,99	2 129	59	7261
08 2 35 057	OSTELSHEIM	9,23	1 927	209	7261
08 2 35 060	ROHRDORF	3,93	1 749	445	7271
08 2 35 065	SCHOEMBERG	37,22	7 425	199	7542
08 2 35 066	SIMMERSFELD	44,18	1 691	38	7275
08 2 35 067	SIMMOZHEIM	9,51	1 811	190	7261
08 2 35 073	UNTERREICHENBACH	6,31	1 952	309	7267
08 2 35 079	WILDBAD IM SCHWARZWALD, STADT	105,27	10 994	104	7547
08 2 35 080	WILDBERG, STADT	56,70	7 755	137	7277
08 2 35 084	BAD TEINACH-ZAVELSTEIN, STADT	25,16	2 255	90	7264
08 2 35 085	CALW, STADT	59,90	23 165	387	7260
08 2 35	ZUSAMMEN:	797,57	132 481	166	X
08 2 36	ENZKREIS				
	SITZ: PFORZHEIM, STADT				
08 2 36 004	BIRKENFELD	19,04	8 953	470	7534
08 2 36 011	EISINGEN	8,03	3 977	495	7531
08 2 36 013	ENGELSBRAND	15,19	3 926	258	7543
08 2 36 019	FRIOLZHEIM	8,54	2 897	339	7251
08 2 36 025	HEIMSHHEIM, STADT	14,32	4 283	299	7251
08 2 36 028	ILLINGEN	29,36	6 723	229	7132
08 2 36 030	ISPRINGEN	8,21	5 940	724	7536
08 2 36 031	KIESELBRONN	8,63	2 087	242	7531
08 2 36 033	KNITTLINGEN, STADT	26,39	6 290	238	7134
08 2 36 038	MAULBRONN, STADT	25,44	5 776	227	7133
08 2 36 039	MOENSHEIM	16,78	2 256	134	7251
08 2 36 040	MUEHLACKER, STADT	54,33	24 216	446	7130
08 2 36 043	NEUENBUERG, STADT	28,17	6 906	245	7540
08 2 36 044	NEUHAUSEN	29,76	3 770	127	7531

\*) GEBIETSSTAND: 1.1.1981

3 GEMEINDEN IN SYSTEMATISCHER ORDNUNG MIT SCHLUESSELNUMMER, FLAECHE, WOHNBEVOELKERUNG,  
BEVOELKERUNGSDICHTE UND POSTLEITZAHL AM 31.12.1980\*)

SCHLUESSEL- NUMMER	LAND, REG.-BEZIRK, KREIS, GEMEINDE	FLAECHE KM <sup>2</sup>	BEVOEL- KERUNG	BEV. DICHT JE KM <sup>2</sup>	POST- LEIT ZAHL
08 2 36 046	NIEFERN-OESCHELBRONN	22,02	9 650	438	7532
08 2 36 050	OETISHEIM	14,27	4 188	293	7136
08 2 36 061	STERNENFELS	17,32	2 390	138	7137
08 2 36 062	TIEFENBRONN	14,79	3 985	269	7533
08 2 36 065	WIERNESHEIM	24,63	4 638	188	7135
08 2 36 067	WIMSHEIM	8,06	1 938	240	7251
08 2 36 068	WURMBERG	7,36	2 191	298	7131
08 2 36 070	KELTERN	29,84	7 535	253	7538
08 2 36 071	REMCHINGEN	24,04	8 998	374	7537
08 2 36 072	STRAUBENHARDT	33,08	7 877	238	7541
08 2 36 073	NEULINGEN	23,38	4 357	186	7531
08 2 36 074	KAEMPFELBACH	13,65	5 527	405	7539
08 2 36 075	OELBRONN-DUERRN	15,65	2 638	169	7531
08 2 36 076	KOENIGSBACH-STEIN	33,73	8 230	244	7535
08 2 36	ZUSAMMEN:	574,01	162 142	282	X
08 2 37	FREUDENSTADT				
	SITZ: FREUDENSTADT, STADT				
08 2 37 002	ALPIRSBACH, STADT	64,55	6 731	104	7297
08 2 37 004	BAIERSBRONN	189,70	14 437	76	7292
08 2 37 008	BETZWEILER-WAELDE	10,32	1 320	128	7291
08 2 37 019	DORNSTETTEN, STADT	24,21	5 632	233	7295
08 2 37 024	EMPFINGEN	18,30	2 659	145	7246
08 2 37 027	EUTINGEN IM GAEU	32,82	3 901	119	7241
08 2 37 028	FREUDENSTADT, STADT	87,59	19 348	221	7290
08 2 37 030	GLATTEN	15,51	2 265	146	7296
08 2 37 032	GROEMBACH	12,18	495	41	7291
08 2 37 040	HORB AM NECKAR, STADT	119,80	20 668	173	7240
08 2 37 045	LOSSBURG	68,95	5 357	78	7298
08 2 37 054	PFALZGRAFENWEILER	44,72	5 160	115	7293
08 2 37 061	SCHOPFLOCH	17,04	1 938	114	7294
08 2 37 072	WOERNERSBERG	3,48	209	60	7291
08 2 37 073	SEEWALD	58,51	1 945	33	7291
08 2 37 074	WALDACHTAL	29,87	5 097	171	7244
08 2 37 075	BAD RIPPOLDSAU-SCHAPBACH	73,14	2 535	35	7624
08 2 37	ZUSAMMEN:	870,69	99 697	115	X
08 2	ZUSAMMEN:	6 919,81	2 400 396	347	X
08 3	REG.-BEZ.FREIBURG				
08 3 11	STADTKREIS				
08 3 11 000	FREIBURG IM BREISGAU, STADT	153,05	175 106	1 144	7800
08 3 15	BREISGAU-HOCHSCHWARZWALD				
	SITZ: FREIBURG IM BREISGAU, STADT				
08 3 15 003	AU	3,99	1 020	256	7801
08 3 15 004	AUGGEN	14,16	2 017	142	7841
08 3 15 006	BAD KROZINGEN	35,66	11 596	325	7812
08 3 15 007	BADENWEILER	13,02	3 481	267	7847
08 3 15 008	BALLRECHTEN-DOTTINGEN	6,61	1 530	231	7801
08 3 15 013	BOETZINGEN	12,99	4 489	346	7805
08 3 15 014	BOLLSCHWEIL	16,42	1 999	122	7801
08 3 15 015	BREISACH AM RHEIN, STADT	54,60	9 433	173	7814
08 3 15 016	BREITNAU	39,89	1 608	40	7821
08 3 15 020	BUCHENBACH	38,99	2 839	73	7801
08 3 15 022	BUGGINGEN	15,32	2 948	192	7845
08 3 15 028	EBRINGEN	8,17	1 887	231	7801
08 3 15 030	EICHSTETTEN	12,31	2 417	196	7831
08 3 15 031	EISENBACH (HOCHSCHWARZWALD)	28,79	2 159	75	7821
08 3 15 033	ESCHBACH	9,96	1 643	165	7841
08 3 15 037	FELDBERG (SCHWARZWALD)	24,97	1 992	80	7821
08 3 15 039	FRIEDENWEILER	27,08	1 577	58	7829
08 3 15 041	GLOTTERTAL	30,75	2 602	85	7804
08 3 15 043	GOTTENHEIM	8,74	2 031	232	7801
08 3 15 047	GUNDELFINGEN	16,27	9 723	681	7803
08 3 15 048	HARTHEIM	26,05	2 912	112	7801
08 3 15 050	HEITERSHEIM, STADT	11,78	4 161	353	7843
08 3 15 051	HEUWEILER	4,03	806	200	7803
08 3 15 052	HINTERZARTEN	33,36	2 166	65	7824
08 3 15 056	HORBEN	8,75	812	93	7801
08 3 15 059	IHRINGEN	23,01	4 564	198	7817
08 3 15 064	KIRCHZARTEN	21,14	8 352	395	7815
08 3 15 068	LENZKIRCH	57,90	4 678	81	7825
08 3 15 070	LOEFFINGEN, STADT	88,02	6 012	68	7827
08 3 15 072	MERDINGEN	14,38	2 037	142	7801
08 3 15 073	MERZHAUSEN	2,78	4 404	1 584	7802
08 3 15 074	MUELLHEIM, STADT	57,91	12 985	224	7840
08 3 15 076	NEUENBURG AM RHEIN, STADT	44,12	7 688	174	7844
08 3 15 084	OBERRIED	66,32	2 471	37	7801
08 3 15 089	PFaffenweiler	3,61	2 333	646	7801
08 3 15 094	SANKT MAERGEN	33,31	1 650	50	7811
08 3 15 095	SANKT PETER	35,93	2 153	60	7811
08 3 15 098	SCHALLSTADT	19,55	4 863	249	7801
08 3 15 102	SCHLUCHSEE	69,44	2 581	37	7826
08 3 15 107	SOELDEN	3,80	825	217	7801
08 3 15 108	STAUFEN IM BREISGAU, STADT	23,27	7 177	308	7813

\*) GEBIETSSTAND: 1.1.1981

3 GEMEINDEN IN SYSTEMATISCHER ORDNUNG MIT SCHLUESSELNUMMER, FLAECHE, WOHNBEVOELKERUNG,  
BEVOELKERUNGSDICHTE UND POSTLEITZAHL AM 31.12.1980\*)

SCHLUESSEL- NUMMER	LAND, REG.-BEZIRK, KREIS, GEMEINDE	FLAECHE KM <sup>2</sup>	BEVOEL- KERUNG	BEV. DICHTE JE KM <sup>2</sup>	POST- LEIT ZAHL
08 3 15 109	STEGEN	26,32	4 252	162	7801
08 3 15 111	SULZBURG, STADT	22,73	2 122	93	7811
08 3 15 113	TITISEE-NEUSTADT, STADT	89,66	10 971	122	7820
08 3 15 115	UMKIRCH	8,72	4 277	490	7801
08 3 15 125	WITTNAU	5,04	1 120	222	7801
08 3 15 130	MUENSTERTAL/SCHWARZWALD	67,76	4 491	66	7816
08 3 15 131	EHRENKIRCHEN	37,79	5 475	145	7801
08 3 15 132	MARCH	17,78	7 501	422	7801
08 3 15 133	VOGTSBURG IM KAISERSTUHL, STADT	37,39	5 081	136	7818
08 3 15	ZUSAMMEN:	1 378,34	199 911	145	X
08 3 16	EMMENDINGEN				
	SITZ: EMMENDINGEN, STADT				
08 3 16 002	BAHLINGEN	12,65	2 943	233	7836
08 3 16 003	BIEDERBACH	31,36	1 482	47	7807
08 3 16 009	DENZLINGEN	16,97	10 298	607	7809
08 3 16 010	ELZACH, STADT	75,27	6 382	85	7807
08 3 16 011	EMMENDINGEN, STADT	33,79	24 740	732	7830
08 3 16 012	ENDINGEN, STADT	26,72	6 706	251	7833
08 3 16 013	FORCHHEIM	10,78	991	92	7831
08 3 16 014	GUTACH IM BREISGAU	24,76	3 546	143	7809
08 3 16 017	HERBOLZHEIM, STADT	35,47	7 718	218	7834
08 3 16 020	KENZLINGEN, STADT	36,95	6 849	185	7832
08 3 16 024	MALTERDINGEN	11,14	2 191	197	7831
08 3 16 036	REUTE	4,79	2 312	483	7801
08 3 16 037	RIEGEL	18,35	2 879	157	7831
08 3 16 038	SASBACH	20,77	2 517	121	7831
08 3 16 039	SEXAU	16,30	2 547	156	7831
08 3 16 042	SIMONSWALD	74,32	2 798	38	7809
08 3 16 043	TENINGEN	40,28	10 586	263	7835
08 3 16 045	VOERSTETTEN	7,89	1 869	237	7801
08 3 16 049	WEISWEIL	19,09	1 436	75	7831
08 3 16 051	WYHL	16,95	2 741	162	7831
08 3 16 053	RHEINHAUSEN	21,97	3 096	141	7831
08 3 16 054	FREIAMT	52,92	3 916	74	7831
08 3 16 055	WINDEN IM ELZTAL	21,96	2 566	117	7809
08 3 16 056	WALDKIRCH, STADT	48,47	18 784	388	7808
08 3 16	ZUSAMMEN:	679,92	131 893	194	X
08 3 17	ORTENAUkreis				
	SITZ: OFFENBURG, STADT				
08 3 17 001	ACHERN, STADT	65,21	20 543	315	7590
08 3 17 005	APPENWEIER	38,05	7 859	207	7604
08 3 17 008	BAD PETERSTAL-GRIESBACH	41,24	3 334	81	7605
08 3 17 009	BERGHAUPTEN	9,69	2 122	219	7611
08 3 17 011	BIBERACH	22,39	2 639	118	7616
08 3 17 021	DURBACH	26,33	3 590	136	7601
08 3 17 026	ETTENHEIM, STADT	48,90	9 039	185	7637
08 3 17 029	FISCHERBACH	20,30	1 544	76	7612
08 3 17 031	FRIESENHEIM	46,60	10 136	218	7632
08 3 17 034	GENGENBACH, STADT	61,91	10 729	173	7614
08 3 17 039	GUTACH (SCHWARZWALDBAHN)	31,74	2 396	75	7611
08 3 17 040	HASLACH IM KINZIGTAL, STADT	18,70	5 834	312	7612
08 3 17 041	HAUSACH, STADT	36,07	5 115	142	7613
08 3 17 046	HOFSTETTEN	18,15	1 384	76	7612
08 3 17 047	HOHBERG	28,96	6 740	233	7601
08 3 17 051	HORNBERG, STADT	54,45	5 045	93	7746
08 3 17 056	KAPPELPODECK	17,91	5 505	307	7594
08 3 17 057	KEHL, STADT	75,05	29 924	399	7640
08 3 17 059	KIPPENHEIM	20,86	4 081	196	7634
08 3 17 065	LAHR/SCHWARZWALD, STADT	69,78	35 465	508	7630
08 3 17 067	LAUTENBACH	21,56	1 906	88	7606
08 3 17 068	LAUF	15,01	3 675	245	7591
08 3 17 073	MAHLBERG, STADT	16,59	3 003	181	7631
08 3 17 075	MEISSENHEIM	21,33	3 076	144	7631
08 3 17 078	MUEHLENBACH	31,22	1 474	47	7611
08 3 17 085	NORDRACH	37,75	1 930	51	7611
08 3 17 088	OBERHARMERSBACH	40,91	2 363	58	7611
08 3 17 089	OBERKIRCH, STADT	69,12	16 550	239	7602
08 3 17 093	OBERWOLFACH	51,27	2 642	52	7620
08 3 17 096	OFFENBURG, STADT	78,38	50 486	644	7600
08 3 17 097	OHLSBACH	11,14	2 288	205	7601
08 3 17 098	OPPENAU, STADT	73,04	4 919	67	7603
08 3 17 100	ORTENBERG	5,66	2 759	487	7601
08 3 17 102	OTTENHOEFEN IM SCHWARZWALD	25,24	3 236	128	7593
08 3 17 110	RENCHEN, STADT	32,10	6 005	187	7592
08 3 17 113	RINGSHEIM	11,31	1 858	164	7636
08 3 17 114	RUST	13,27	2 632	198	7631
08 3 17 116	SASBACH	16,74	4 894	292	7591
08 3 17 118	SASBACHWALDEN	18,13	2 021	111	7595
08 3 17 121	SCHUTTERTAL	50,28	3 290	65	7631
08 3 17 122	SCHUTTERWALD	21,06	6 036	287	7601
08 3 17 126	SEEBACH	19,05	1 526	80	7591
08 3 17 127	SEELBACH	29,91	4 644	155	7633
08 3 17 129	STEINACH	33,33	3 595	108	7611
08 3 17 141	WILLSTAETT	55,26	7 327	133	7601
08 3 17 145	WOLFACH, STADT	67,99	6 396	94	7620
08 3 17 146	ZELL AM HARMERSBACH, STADT	36,44	6 379	175	7615
08 3 17 150	SCHWANAU	38,33	5 324	139	7635
08 3 17 151	NEURIED	57,71	7 288	126	7607
08 3 17 152	KAPPEL-GRAFENHAUSEN	25,72	3 570	139	7631

\*) GEBIETSSTAND: 1.1.1981

3 GEMEINDEN IN SYSTEMATISCHER ORDNUNG MIT SCHLUESSELNUMMER, FLAECHE, WOHNBEVOELKERUNG,  
BEVOELKERUNGSDICHTE UND POSTLEITZAHL AM 31.12.1980\*)

SCHLUESSEL- NUMMER	LAND, REG.-BEZIRK, KREIS, GEMEINDE	FLAECHE KM <sup>2</sup>	BEVOEL- KERUNG	BEV. DICHTE JE KM <sup>2</sup>	POST- LEIT ZAHL
08 3 17 153	RHEINAU, STADT	73,44	9 269	126	7597
08 3 17 971	GEMEINDEFREIER GRUNDBESITZ	9,98	-	-	-
08 3 17	ZUSAMMEN:	1 860,56	355 385	191	X
08 3 25	ROTTWEIL				
	SITZ: ROTTWEIL, STADT				
08 3 25 001	AICHHALDEN	25,74	3 794	147	7234
08 3 25 009	BOESINGEN	22,45	2 568	114	7215
08 3 25 011	DIETINGEN	42,26	3 325	79	7216
08 3 25 012	DORNHAN, STADT	44,92	5 259	117	7242
08 3 25 014	DUNNINGEN	48,45	4 626	95	7213
08 3 25 015	EFFENDORF	29,71	3 074	103	7239
08 3 25 024	HARDT	10,17	2 143	211	7231
08 3 25 036	LAUTERBACH	19,95	3 643	183	7233
08 3 25 045	OBERNDORF AM NECKAR, STADT	55,93	13 998	250	7238
08 3 25 049	ROTTWEIL, STADT	71,77	23 673	330	7210
08 3 25 050	SCHENKENZELL	42,74	2 055	49	7623
08 3 25 051	SCHILTACH, STADT	34,22	3 899	114	7622
08 3 25 053	SCHRAMBERG, STADT	45,69	19 157	419	7230
08 3 25 057	SULZ AM NECKAR, STADT	87,60	10 399	119	7247
08 3 25 058	TENNENBRONN	35,01	3 690	105	7741
08 3 25 060	VILLINGENDORF	9,32	2 347	252	7211
08 3 25 061	VOEHRINGEN	24,72	3 284	133	7243
08 3 25 064	WELLENDINGEN	17,47	2 290	131	7211
08 3 25 069	ZIMMERN OB ROTTWEIL	33,80	4 568	135	7214
08 3 25 070	FLUORN-WINZELN	24,59	2 937	119	7239
08 3 25 071	ESCHBRONN	11,41	1 902	167	7211
08 3 25 072	DEISSLINGEN	32,13	4 936	154	7212
08 3 25	ZUSAMMEN:	769,45	127 567	166	X
08 3 26	SCHWARZWALD-BAAR-KREIS				
	SITZ: VILLINGEN-SCHWENNINGEN, STADT				
08 3 26 003	BAD DUERRHEIM, STADT	62,05	10 196	164	7737
08 3 26 005	BLUMBERG, STADT	98,50	10 223	104	7712
08 3 26 006	BRAEUNLINGEN, STADT	62,11	5 580	90	7715
08 3 26 010	DAUCHINGEN	10,04	2 672	266	7735
08 3 26 012	DONAUESCHINGEN, STADT	104,66	17 762	170	7710
08 3 26 017	FURTWANGEN, STADT	82,56	10 689	129	7743
08 3 26 020	GUETENBACH	18,50	1 485	80	7741
08 3 26 027	HUEFINGEN, STADT	58,54	6 207	106	7713
08 3 26 031	KOENIGSFELD IM SCHWARZWALD	40,24	5 439	135	7744
08 3 26 037	MOENCHWEILER	9,60	3 009	313	7733
08 3 26 041	NIEDERESCHACH	33,07	4 322	131	7732
08 3 26 052	SANKT GEORGEN IM SCHWARZWALD, STADT	59,85	15 273	255	7742
08 3 26 054	SCHOENWALD IM SCHWARZWALD	27,81	2 472	89	7741
08 3 26 055	SCHONACH IM SCHWARZWALD	36,71	4 968	135	7745
08 3 26 060	TRIBERG IM SCHWARZWALD, STADT	33,32	6 365	191	7740
08 3 26 061	TUNINGEN	15,59	2 322	149	7201
08 3 26 065	UNTERKIRNACH	13,17	2 580	196	7731
08 3 26 068	VOEHRENBACH, STADT	70,47	4 323	61	7741
08 3 26 074	VILLINGEN-SCHWENNINGEN, STADT	165,48	78 904	477	7730
08 3 26 075	BRIGACHTAL	22,80	4 779	210	7734
08 3 26	ZUSAMMEN:	1 025,07	199 570	195	X
08 3 27	TUTTILINGEN				
	SITZ: TUTTLINGEN, STADT				
08 3 27 002	ALDINGEN	22,17	5 501	248	7209
08 3 27 004	BAERENTHAL	12,69	466	37	7201
08 3 27 005	BALGHEIM	7,61	679	89	7201
08 3 27 006	BOETTINGEN	16,31	1 177	72	7205
08 3 27 007	BUBSHEIM	8,29	665	80	7201
08 3 27 008	BUCHHEIM	18,30	557	30	7791
08 3 27 009	DEILINGEN	10,92	1 374	126	7209
08 3 27 010	DENKINGEN	15,02	1 846	123	7209
08 3 27 011	DUERBHEIM	14,81	1 268	86	7201
08 3 27 012	DURCHHAUSEN	8,98	740	82	7201
08 3 27 013	EGESHEIM	7,66	457	60	7201
08 3 27 016	FRIDINGEN AN DER DONAU, STADT	22,47	2 864	127	7203
08 3 27 017	FRITTLINGEN	8,79	1 584	180	7211
08 3 27 018	GEISINGEN, STADT	73,76	5 441	74	7716
08 3 27 019	GOSHEIM	9,32	3 035	326	7209
08 3 27 020	GUNNINGEN	5,44	511	94	7201
08 3 27 023	HAUSEN OB VERENA	5,88	603	103	7201
08 3 27 025	IMMENDINGEN	74,02	5 645	76	7717
08 3 27 027	IRNDORF	14,55	728	50	7201
08 3 27 029	KOENIGSHEIM	4,36	452	104	7201
08 3 27 030	KOLBINGEN	16,49	1 102	67	7201
08 3 27 033	MAHLSTETTEN	12,19	701	58	7201
08 3 27 036	MUEHLHEIM AN DER DONAU, STADT	21,72	3 129	144	7202
08 3 27 038	NEUHAUSEN OB ECK	46,24	3 188	69	7201
08 3 27 040	REICHENBACH AM HEUBERG	6,10	383	63	7209
08 3 27 041	RENQUISHAUSEN	7,71	573	74	7201
08 3 27 046	SPAICHINGEN, STADT	18,50	9 176	496	7208
08 3 27 048	TALHEIM	13,10	973	74	7201
08 3 27 049	TROSSINGEN, STADT	24,24	11 215	463	7218
08 3 27 050	TUTTILINGEN, STADT	90,50	31 531	348	7200
08 3 27 051	WEHINGEN	14,59	3 181	218	7209
08 3 27 054	WURLINGEN	15,43	3 331	216	7204

\*) GEBIETSSTAND: 1.1.1981

3 GEMEINDEN IN SYSTEMATISCHER ORDNUNG MIT SCHLUESSELNUMMER, FLAECHE, WOHNBEVOELKERUNG,  
BEVOELKERUNGSDICHTE UND POSTLEITZAHL AM 31.12.1980<sup>\*)</sup>

SCHLUESSEL- NUMMER	LAND, REG.-BEZIRK, KREIS, GEMEINDE	FLAECHE KM <sup>2</sup>	BEVOEL- KERUNG	BEV. DICHTE JE KM <sup>2</sup>	POST- LEIT ZAHL
08 3 27 055	SEITINGEN-OBERFLACHT	19,65	1 782	91	7201
08 3 27 056	RIETHEIM-WEILHEIM	11,98	2 253	188	7201
08 3 27 057	EMMINGEN-LIPTINGEN	54,57	3 206	59	7201
08 3 27	ZUSAMMEN:	734,36	111 317	152	X
08 3 35	KONSTANZ				
	SITZ: KONSTANZ, STADT				
08 3 35 001	AACH, STADT	10,69	1 415	132	7701
08 3 35 002	ALLENSBACH	26,53	5 960	225	7753
08 3 35 015	BUESINGEN AM HOCHRHEIN	7,62	1 055	138	7701
08 3 35 021	EIGELTINGEN	59,29	2 740	46	7706
08 3 35 022	ENGEN, STADT	70,46	8 753	124	7707
08 3 35 025	GAIENHOFEN	12,55	3 833	305	7766
08 3 35 026	GAILINGEN	13,17	2 368	180	7704
08 3 35 028	GOTTMADINGEN	23,59	8 777	372	7702
08 3 35 035	HILZINGEN	53,02	6 324	119	7701
08 3 35 043	KONSTANZ, UNIVERSITAETSSTADT	54,08	68 305	1 263	7750
08 3 35 055	MOOS	14,38	2 374	165	7761
08 3 35 057	MUEHLINGEN	32,68	1 790	55	7769
08 3 35 061	OEHNINGEN	28,19	3 409	121	7763
08 3 35 063	RADOLFFZELL AM BODENSEE, STADT	58,57	23 709	405	7760
08 3 35 066	REICHENAU	12,73	4 658	366	7752
08 3 35 075	SINGEN (HOHENTWIEL), STADT	61,78	43 529	705	7700
08 3 35 077	STEISSLINGEN	24,53	3 122	127	7705
08 3 35 079	STOCKKACH, STADT	69,75	12 775	183	7768
08 3 35 080	TENGEN, STADT	61,97	3 933	63	7708
08 3 35 081	VOLKERTSHAUSEN	5,14	1 932	376	7701
08 3 35 096	HOHENFELS	30,50	1 557	51	7769
08 3 35 097	MUEHLHAUSEN-EHINGEN	17,87	3 009	168	7701
08 3 35 098	BODMAN-LUDWIGSHAFEN	28,03	3 199	114	7762
08 3 35 099	ORSINGEN-NENZINGEN	22,24	2 247	101	7769
08 3 35 100	RIELASINGEN-WORBLINGEN	18,72	9 281	496	7703
08 3 35	ZUSAMMEN:	818,08	230 054	281	X
08 3 36	LOERRACH				
	SITZ: LOERRACH, STADT				
08 3 36 004	AITERN	9,21	504	55	7869
08 3 36 006	BAD BELLINGEN	16,93	2 974	176	7841
08 3 36 008	BINZEN	5,86	2 021	345	7851
08 3 36 010	BOELLEN	5,67	100	18	7869
08 3 36 012	BUERCHAU	6,12	192	31	7861
08 3 36 014	EFRINGEN-KIRCHEN	43,74	6 489	148	7859
08 3 36 019	EIMELDINGEN	3,51	1 596	455	7859
08 3 36 020	ELBENSCHWAND	6,77	196	29	7861
08 3 36 024	FISCHINGEN	1,89	518	274	7851
08 3 36 025	FROEHND	16,18	456	28	7869
08 3 36 034	HASEL	11,67	1 036	89	7861
08 3 36 036	HAUSEN IM WIESENTAL	5,14	2 230	434	7862
08 3 36 043	INZLINGEN	9,48	2 396	253	7851
08 3 36 045	KANDERN, STADT	62,27	6 378	102	7842
08 3 36 050	LOERRACH, STADT	39,43	41 355	1 049	7850
08 3 36 057	MAULBURG	9,73	3 769	387	7867
08 3 36 060	NEUENWEG	12,65	413	33	7861
08 3 36 067	RAICH	9,36	271	29	7861
08 3 36 069	RHEINFELDEN (BADEN), STADT	62,85	27 415	436	7888
08 3 36 073	RUEMMINGEN	4,45	1 281	288	7851
08 3 36 074	SALLNECK	4,60	221	48	7861
08 3 36 075	SCHALLBACH	3,95	543	137	7851
08 3 36 078	SCHLIENGEN	37,46	3 703	99	7846
08 3 36 079	SCHOENAU IM SCHWARZWALD, STADT	14,71	2 181	148	7869
08 3 36 080	SCHOENENBERG	7,43	317	43	7869
08 3 36 081	SCHOPPFHEIM, STADT	68,00	15 740	231	7860
08 3 36 082	SCHWOERSTADT	20,08	2 345	117	7881
08 3 36 084	STEINEN	46,86	7 988	170	7853
08 3 36 086	TEGERNAU	10,14	428	42	7861
08 3 36 087	TODTNAU, STADT	69,59	4 988	72	7868
08 3 36 089	TUNAU	4,05	177	44	7869
08 3 36 090	UTZENFELD	7,40	510	69	7861
08 3 36 091	WEIL AM RHEIN, STADT	19,47	26 076	1 339	7858
08 3 36 094	WEMBACH	1,81	258	143	7869
08 3 36 096	WIEDEN	12,25	510	42	7861
08 3 36 097	WIES	21,76	779	36	7861
08 3 36 098	WIESLET	6,40	469	73	7861
08 3 36 100	WITTLINGEN	4,50	620	138	7851
08 3 36 103	ZELL IM WIESENTAL, STADT	36,13	6 546	181	7863
08 3 36 104	MALSBURG-MARZELL	24,92	1 408	57	7841
08 3 36 105	GRENZACH-WYHLEN	17,32	12 491	721	7889
08 3 36 106	HAEG-EHRBERG	25,04	944	38	7861
08 3 36	ZUSAMMEN:	806,78	190 832	237	X
08 3 37	WALDSHUT				
	SITZ: WALDSHUT-TIENGEN, STADT				
08 3 37 002	ALBBRUECK	39,68	5 736	145	7892
08 3 37 013	BERNAU	38,05	1 467	39	7821
08 3 37 022	BONNDORF IM SCHWARZWALD, STADT	75,98	5 331	70	7823
08 3 37 027	DACHSBERG (SUEDSCHWARZWALD)	35,60	1 271	36	7821
08 3 37 030	DETTIGHOFEN	14,39	1 098	76	7891
08 3 37 032	DOGERN	7,45	2 016	271	7891

\*) GEBIETSSTAND: 1.1.1981

3 GEMEINDEN IN SYSTEMATISCHER ORDNUNG MIT SCHLUESSELNUMMER, FLAECHE, WOHNBEVOELKERUNG,  
BEVOELKERUNGSDICHTE UND POSTLEITZAHL AM 31.12.1980\*)

SCHLUESSEL- NUMMER	LAND, REG.-BEZIRK, KREIS, GEMEINDE	FLAECHE KM <sup>2</sup>	BEVOEL- KERUNG	BEV. DICHTE JE KM <sup>2</sup>	POST- LEIT ZAHL
08 3 37 038	GOERWIHL	50,43	3 915	78	7883
08 3 37 039	GRAFENHAUSEN	48,55	1 951	40	7821
08 3 37 045	HAEUSERN	8,88	1 187	134	7822
08 3 37 049	HERRISCHRIED	37,49	2 052	55	7881
08 3 37 051	HOECHENSCHWAND	29,56	1 944	66	7821
08 3 37 053	HOHENTENGEN AM HOCHRHEIN	27,56	2 838	103	7891
08 3 37 059	IBACH	21,39	370	17	7822
08 3 37 060	JESTETTEN	20,62	4 217	205	7893
08 3 37 062	KLETTGAU	45,77	6 379	138	7895
08 3 37 065	LAUCHRINGEN	12,76	6 389	501	7891
08 3 37 066	LAUFENBURG (BADEN), STADT	23,58	7 061	299	7887
08 3 37 070	LOTTSTETTEN	13,39	2 130	159	7891
08 3 37 076	MURG	20,90	6 303	302	7886
08 3 37 090	RICKENPACH	34,65	3 398	98	7884
08 3 37 096	BAD SAECKINGEN, STADT	25,33	13 795	545	7880
08 3 37 097	SANKT BLASIEN, STADT	54,35	4 170	77	7822
08 3 37 106	STUEHLINGEN, STADT	93,43	4 787	51	7894
08 3 37 108	TODTMOOS	28,09	2 008	71	7867
08 3 37 116	WEHR, STADT	35,66	11 516	323	7867
08 3 37 118	WEILHEIM	35,63	2 315	65	7891
08 3 37 123	WUTOSCHINGEN	26,48	5 275	199	7896
08 3 37 124	EGGINGEN	13,97	1 420	102	7891
08 3 37 125	KUESSBERG	26,15	4 429	169	7891
08 3 37 126	WALDSHUT-TIENGEN, STADT	77,99	21 410	275	7890
08 3 37 127	WUTACH	30,44	1 163	38	7821
08 3 37 128	UEHLINGEN-PIRKENDORF	77,06	4 346	56	7891
08 3 37	ZUSAMMEN:	1 131,26	143 647	127	X
08 3	ZUSAMMEN:	9 356,87	1 865 282	199	X
08 4	REG.-REZ.TUEBINGEN				
08 4 15	REUTLINGEN				
	SITZ: REUTLINGEN, STADT				
08 4 15 014	DETTINGEN AN DER ERMS	15,82	7 839	496	7433
08 4 15 019	ENINGEN UNTER ACHALM	23,16	9 220	398	7412
08 4 15 027	GOMADINGEN	45,81	2 040	45	7423
08 4 15 028	GRABENSTETTEN	14,54	1 274	88	7431
08 4 15 029	GRAFENBERG	3,51	1 949	555	7441
08 4 15 034	HAYINGEN, STADT	63,35	2 024	32	7427
08 4 15 039	HUELSEN	6,40	2 587	404	7435
08 4 15 048	MEHRSTETTEN	17,09	1 077	63	7421
08 4 15 050	METZINGEN, STADT	34,61	19 473	563	7430
08 4 15 053	MUENSINGEN, STADT	116,01	11 341	98	7420
08 4 15 058	PFRONSTETTEN	54,10	1 300	24	7426
08 4 15 059	PFULLINGEN, STADT	30,14	16 005	531	7417
08 4 15 060	PLIEZHAUSEN	17,29	6 412	371	7401
08 4 15 061	REUTLINGEN, STADT	87,06	95 456	1 096	7410
08 4 15 062	RIEDERICH	4,61	3 572	775	7434
08 4 15 073	TROCHTELFINGEN, STADT	79,17	5 144	65	7411
08 4 15 078	URACH, STADT	55,47	10 986	198	7432
08 4 15 080	WANNWEIL	5,34	4 618	865	7415
08 4 15 085	ZWIEFALTEN	45,44	2 637	58	7942
08 4 15 086	GUTSBEZIRK MUENSINGEN, GEMFR. GEBIET	67,01	2 217	3	7421
08 4 15 087	WALDDORFHAESLACH	14,44	3 429	237	7401
08 4 15 088	ROEMERSTEIN	45,96	3 422	74	7436
08 4 15 089	FNGSTINGEN	31,51	4 458	141	7411
08 4 15 090	HOHENSTEIN	61,72	2 911	47	7425
08 4 15 091	SONNENBUHEL	61,26	5 674	93	7411
08 4 15 092	LICHTENSTEIN	34,25	8 219	240	7414
08 4 15 093	ST. JOHANN	58,96	4 395	75	7411
08 4 15	ZUSAMMEN:	1 094,03	237 679	217	X
08 4 16	TUEBINGEN				
	SITZ: TUEBINGEN, STADT				
08 4 16 006	BODELSHAUSEN	13,82	4 443	321	7454
08 4 16 009	DETTENHAUSEN	11,01	4 740	431	7405
08 4 16 011	DUSSLINGEN	13,06	4 400	337	7401
08 4 16 015	GOMARINGEN	17,30	6 439	372	7413
08 4 16 018	HIRRLINGEN	12,81	2 054	160	7401
08 4 16 022	KIRCHENTELLINSFURT	11,00	4 706	428	7402
08 4 16 023	KUSTERDINGEN	24,24	6 718	277	7408
08 4 16 025	MOESSINGEN, STADT	50,06	14 504	290	7406
08 4 16 026	NEHREN	8,58	2 718	317	7401
08 4 16 031	OFTERDINGEN	15,15	3 519	232	7404
08 4 16 036	ROTTENBURG AM NECKAR, STADT	142,27	31 770	223	7407
08 4 16 041	TUEBINGEN, UNIVERSITAETSSTADT	108,12	73 132	676	7400
08 4 16 048	AMMERBUCH	48,00	8 796	183	7403
08 4 16 049	NEUSTETTEN	15,87	1 906	120	7401
08 4 16 050	STARZACH	27,81	2 958	106	7245
08 4 16	ZUSAMMEN:	519,10	172 803	333	X
08 4 17	ZOLLERNALBKREIS				
	SITZ: BALINGEN, STADT				
08 4 17 002	BALINGEN, STADT	90,34	29 738	329	7460
08 4 17 008	BISINGEN	32,84	7 212	220	7457

\*) GEBIETSSTAND: 1.1.1981



3 GEMEINDEN IN SYSTEMATISCHER ORDNUNG MIT SCHLUESSELNUMMER, FLAECHE, WOHNBEVOELKERUNG,  
BEVOELKERUNGSDICHTE UND POSTLEITZAHL AM 31.12.1980\*)

SCHLUESSEL- NUMMER	LAND, REG.-BEZIRK, KREIS, GEMEINDE	FLAECHE KM2	BEVOEL- KERUNG	BEV. DICHTE JE KM <sup>2</sup>	POST- LEIT ZAHL
08 4 17 010	BITZ	8,82	3 524	400	7474
08 4 17 013	BURLAUFINGEN, STADT	123,32	11 979	97	7453
08 4 17 014	DAUTMERGEN	4,54	327	72	7461
08 4 17 015	DORMETTINGEN	6,55	767	117	7461
08 4 17 016	DOTTERNHAUSEN	10,01	1 276	127	7461
08 4 17 022	GEISLINGEN, STADT	31,95	5 081	159	7465
08 4 17 023	GROSSELFINGEN	16,16	1 656	102	7451
08 4 17 025	HAIGERLOCH, STADT	76,46	9 350	122	7452
08 4 17 029	HAUSEN AM TANN	8,49	397	47	7461
08 4 17 031	HECHINGEN, STADT	66,43	15 955	240	7450
08 4 17 036	JUNGINGEN	9,33	1 416	152	7455
08 4 17 044	MESSSTETTEN, STADT	76,82	9 827	128	7475
08 4 17 045	NUSPLINGEN	20,75	1 978	95	7461
08 4 17 047	OBERNHEIM	15,01	1 461	97	7461
08 4 17 051	RANGENDINGEN	21,68	4 270	197	7451
08 4 17 052	RATSHAUSEN	5,77	687	119	7461
08 4 17 054	ROSENFELD, STADT	51,11	5 216	102	7463
08 4 17 057	SCHOEMBERG, STADT	23,27	3 406	146	7464
08 4 17 063	STRASSBERG	24,90	2 386	96	7471
08 4 17 071	WEILEN UNTER DEN RINNEN	3,09	425	138	7461
08 4 17 075	WINTERLINGEN	50,64	6 383	126	7472
08 4 17 078	ZIMMERN UNTER DER BURG	5,05	371	73	7461
08 4 17 079	ALBSTADT, STADT	134,41	48 152	358	7470
08 4 17	ZUSAMMEN:	917,74	173 240	189	X
08 4 21	STADTKREIS				
08 4 21 000	ULM, UNIVERSITAETSSTADT	118,82	100 671	847	7900
08 4 25	ALB-DONAU-KREIS				
	SITZ: ULM, STADT				
08 4 25 002	ALLMENDINGEN	45,92	4 082	89	7936
08 4 25 004	ALTHEIM	7,80	510	65	7931
08 4 25 005	ALTHEIM (ALB)	25,77	1 424	55	7901
08 4 25 008	AMSTETTEN	49,79	3 242	65	7341
08 4 25 011	ASSELFINGEN	12,84	799	62	7901
08 4 25 013	BALLENDORF	14,21	624	44	7901
08 4 25 014	BEIMERSTETTEN	14,34	1 758	123	7901
08 4 25 017	BERGHUELEN	26,13	1 644	63	7901
08 4 25 019	BERNSTADT	13,94	1 633	117	7901
08 4 25 020	BLAUBEUREN, STADT	79,14	11 942	151	7902
08 4 25 022	BOERSLINGEN	6,29	155	25	7901
08 4 25 024	BREITINGEN	2,90	213	73	7901
08 4 25 028	DIETENHEIM, STADT	18,75	5 141	274	7905
08 4 25 031	DORNSTADT	59,16	8 680	147	7901
08 4 25 033	EHINGEN (DONAU), STADT	178,36	21 988	123	7930
08 4 25 035	EMERINGEN	7,54	146	19	7940
08 4 25 036	EMERKINGEN	7,40	595	80	7931
08 4 25 039	ERBACH	63,29	10 556	167	7904
08 4 25 050	GRIESINGEN	8,15	698	86	7931
08 4 25 052	GRUNDSHEIM	3,70	209	56	7931
08 4 25 055	HAUSEN AM BUSSEN	3,53	219	62	7932
08 4 25 062	HOLZKIRCH	8,14	244	30	7901
08 4 25 064	HUETTISHEIM	10,36	1 194	115	7901
08 4 25 066	ILLERRIEDEN	18,17	2 797	154	7901
08 4 25 071	LAICHINGEN, STADT	69,86	8 419	121	7903
08 4 25 072	LANGENAU, STADT	75,05	11 648	155	7907
08 4 25 073	LAUTERACH	13,76	476	35	7930
08 4 25 075	LONSEE	43,31	3 287	76	7901
08 4 25 079	MERKLINGEN	21,31	1 385	65	7901
08 4 25 081	MUNDERKINGEN, STADT	13,08	4 858	371	7932
08 4 25 083	NEENSTETTEN	8,30	650	78	7901
08 4 25 084	NELLINGEN	35,77	1 441	40	7901
08 4 25 085	NERENSTETTEN	6,06	303	50	7907
08 4 25 088	OBERDISCHINGEN	8,83	1 552	176	7931
08 4 25 090	OBERMARCHTAL	26,56	1 259	47	7931
08 4 25 091	OBERSTADION	15,80	1 195	76	7931
08 4 25 092	OELLINGEN	8,09	388	48	7901
08 4 25 093	OEPFINGEN	8,87	1 851	209	7931
08 4 25 097	RAMMINGEN	14,03	983	70	7901
08 4 25 098	RECHTENSTEIN	3,77	295	78	7931
08 4 25 104	ROTTENACKER	10,29	1 808	176	7935
08 4 25 108	SHELKLINGEN, STADT	75,25	6 298	84	7933
08 4 25 110	SCHNUEERPFLINGEN	10,72	1 099	103	7901
08 4 25 112	SETZINGEN	8,42	530	63	7907
08 4 25 123	UNTERMARCHTAL	5,61	894	159	7934
08 4 25 124	UNTERSTADION	8,85	547	62	7931
08 4 25 125	UNTERWACHINGEN	2,59	141	54	7932
08 4 25 130	WEIDENSTETTEN	17,21	1 013	59	7901
08 4 25 134	WESTERHEIM	22,93	2 219	97	7437
08 4 25 135	WESTERSTETTEN	13,09	1 661	127	7901
08 4 25 137	ILLERKIRCHBERG	11,45	3 738	326	7901
08 4 25 138	STAIG	17,73	2 775	157	7901
08 4 25 139	HEROLDSTATT	21,88	1 834	84	7424
08 4 25 140	BALZHEIM	17,58	1 597	91	7959
08 4 25 141	BLAUSTEIN	55,55	13 740	247	7906
08 4 25	ZUSAMMEN:	1 357,22	160 377	118	X
08 4 26	BIBERACH				
	SITZ: BIBERACH AN DER RISS, STADT				
08 4 26 001	ACHSTETTEN	23,39	2 911	124	7959

\*) GEBIETSSTAND: 1.1.1981

3 GEMEINDEN IN SYSTEMATISCHER ORDNUNG MIT SCHLUESSELNUMMER, FLAECHE, WOHNBEVOELKERUNG,  
BEVOELKERUNGSDICHTE UND POSTLEITZAHL AM 31.12.1980 \*)

SCHLUESSEL- NUMMER	LAND, REG.-BEZIRK, KREIS, GEMEINDE	FLAECHE KM <sup>2</sup>	BEVOEL- KERUNG	BEV. DICHT JE KM <sup>2</sup>	POST- LEIT ZAHL
08 4 26 005	ALLESHAUSEN	11,32	429	38	7941
08 4 26 006	ALLMANNSWEILER	4,10	249	61	7969
08 4 26 008	ALTHEIM	23,74	1 647	69	7940
08 4 26 011	ATTENWEILER	27,21	1 554	57	7951
08 4 26 013	BAD BUCHAU, STADT	23,77	3 856	162	7952
08 4 26 014	BAD SCHUSSENRIED, STADT	55,01	7 707	140	7953
08 4 26 019	BERKHEIM	24,99	1 889	76	7951
08 4 26 020	BETZENWEILER	9,70	635	65	7941
08 4 26 021	BIBERACH AN DER RISS, STADT	72,15	28 284	392	7950
08 4 26 028	BURGRIEDEN	21,87	2 413	110	7959
08 4 26 031	DETTINGEN AN DER ILLER	11,14	1 618	145	7951
08 4 26 035	DUERMENTINGEN	24,08	2 267	94	7941
08 4 26 036	DUERNAU	7,26	372	51	7941
08 4 26 038	EBERHARDZELL	59,76	3 077	51	7951
08 4 26 043	ERLENMOOS	24,24	1 334	55	7951
08 4 26 044	EROLZHEIM	26,29	1 900	72	7951
08 4 26 045	ERTINGEN	37,77	3 981	105	7943
08 4 26 058	HOCHDORF	23,75	1 801	76	7951
08 4 26 062	INGOLDINGEN	44,24	2 331	53	7951
08 4 26 064	KANZACH	11,20	435	39	7941
08 4 26 065	KIRCHBERG AN DER ILLER	18,63	1 563	84	7959
08 4 26 066	KIRCHDORF AN DER ILLER	22,87	2 376	104	7951
08 4 26 067	LANGENENSLINGEN	88,47	3 057	35	7945
08 4 26 070	LAUPHEIM, STADT	61,80	14 970	242	7958
08 4 26 071	MASELHEIM	47,04	3 716	79	7951
08 4 26 073	MIETINGEN	26,33	2 864	109	7959
08 4 26 074	MITTELBIBERACH	23,68	2 580	109	7951
08 4 26 078	MOOSBURG	1,86	170	91	7941
08 4 26 087	OCHSENHAUSEN, STADT	59,99	6 579	110	7955
08 4 26 090	OGGELSHAUSEN	13,12	811	62	7941
08 4 26 097	RIEDLINGEN, STADT	64,91	8 536	132	7940
08 4 26 100	ROT AN DER ROT	63,46	3 724	59	7956
08 4 26 108	SCHWENDI	49,24	5 197	106	7959
08 4 26 109	SEEKIRCH	5,77	203	35	7946
08 4 26 113	STEINHAUSEN AN DER ROTTUM	29,88	1 596	53	7951
08 4 26 117	TANNHEIM	27,69	1 964	71	7951
08 4 26 118	TIEFENBACH	6,95	391	56	7941
08 4 26 120	UMMENDORF	20,65	3 437	166	7951
08 4 26 121	UNLINGEN	26,89	2 023	75	7941
08 4 26 124	UTTENWEILER	49,74	2 740	55	7946
08 4 26 125	WAIN	20,14	1 246	62	7959
08 4 26 128	WARTHHAUSEN	25,76	3 840	149	7951
08 4 26 134	SCHEMMERHOFEN	50,17	5 924	118	7957
08 4 26 135	GUTENZELL-HUERBEL	37,86	1 464	39	7959
08 4 26	ZUSAMMEN:	1 409,88	151 661	108	X
08 4 35	BODENSEEKREIS				
	SITZ: FRIEDRICHSHAFEN, STADT				
08 4 35 005	BERMATINGEN	15,45	3 513	227	7775
08 4 35 010	DAISENDORF	2,44	1 213	497	7758
08 4 35 013	ERISKIRCH	14,58	3 511	241	7991
08 4 35 015	FRICKINGEN	26,48	2 246	85	7771
08 4 35 016	FRIEDRICHSHAFEN, STADT	69,87	52 080	745	7990
08 4 35 018	HAGNAU AM BODENSEE	2,94	1 338	455	7759
08 4 35 020	HEILIGENBERG	40,77	2 532	62	7799
08 4 35 024	IMMENSTAAD AM BODENSEE	9,21	5 536	601	7759
08 4 35 029	KRESSBRONN AM BODENSEE	20,43	6 522	319	7993
08 4 35 030	LANGENARGEN	15,24	5 601	368	7994
08 4 35 034	MARKDORF, STADT	40,92	10 550	258	7778
08 4 35 035	MECKENBEUREN	31,90	10 396	326	7996
08 4 35 036	MEERSBURG, STADT	12,03	5 158	429	7758
08 4 35 042	NEUKIRCH	26,57	2 006	75	7995
08 4 35 045	OBERTEURINGEN	20,07	2 970	148	7991
08 4 35 047	OWINGEN	36,73	2 847	78	7776
08 4 35 052	SALEM	62,71	7 795	124	7777
08 4 35 053	SIPPLINGEN	4,27	2 040	478	7767
08 4 35 054	STETTEN	4,30	905	210	7758
08 4 35 057	TETTANANG, STADT	71,21	14 797	208	7992
08 4 35 059	UEBERLINGEN, STADT	58,53	18 734	320	7770
08 4 35 066	UHLINGEN-MUEHLHOFEN	15,65	4 993	319	7772
08 4 35 067	DEGGENHAUSER TAL	62,17	3 070	49	7774
08 4 35	ZUSAMMEN:	664,47	170 353	256	X
08 4 36	RAVENSBURG				
	SITZ: RAVENSBURG, STADT				
08 4 36 001	ACHBERG	12,92	1 081	84	8991
08 4 36 003	AICHSTETTEN	33,76	2 107	62	7971
08 4 36 004	AITRACH	30,20	2 541	84	7971
08 4 36 005	ALTSHAUSEN	20,48	5 029	246	7963
08 4 36 006	ARTZELL	30,55	2 660	87	7989
08 4 36 008	AULENDORF, STADT	52,33	6 662	127	7960
08 4 36 009	BAD WALDSEE, STADT	108,47	14 405	133	7967
08 4 36 010	BAD WURZACH, STADT	182,23	11 846	65	7954
08 4 36 011	BAIENFURT	16,09	6 322	393	7982
08 4 36 012	BAINDT	23,06	3 948	171	7985
08 4 36 013	BERG	28,41	3 400	120	7981
08 4 36 014	BERGATREUTE	23,16	2 331	101	7961
08 4 36 018	BODNEGG	24,57	2 586	105	7981
08 4 36 019	BOMS	9,55	427	45	7963
08 4 36 024	EBENWEILER	10,13	701	69	7961
08 4 36 027	EICHSTEGEN	14,24	388	27	7963

\*) GEBIETSSTAND: 1.1.1981

3 GEMEINDEN IN SYSTEMATISCHER ORDNUNG MIT SCHLUESSELNUMMER, FLAECHEN, WOHNBEVOELKERUNG,  
BEVOELKERUNGSDICHTE UND POSTLEITZAHL AM 31.12.1980\*)

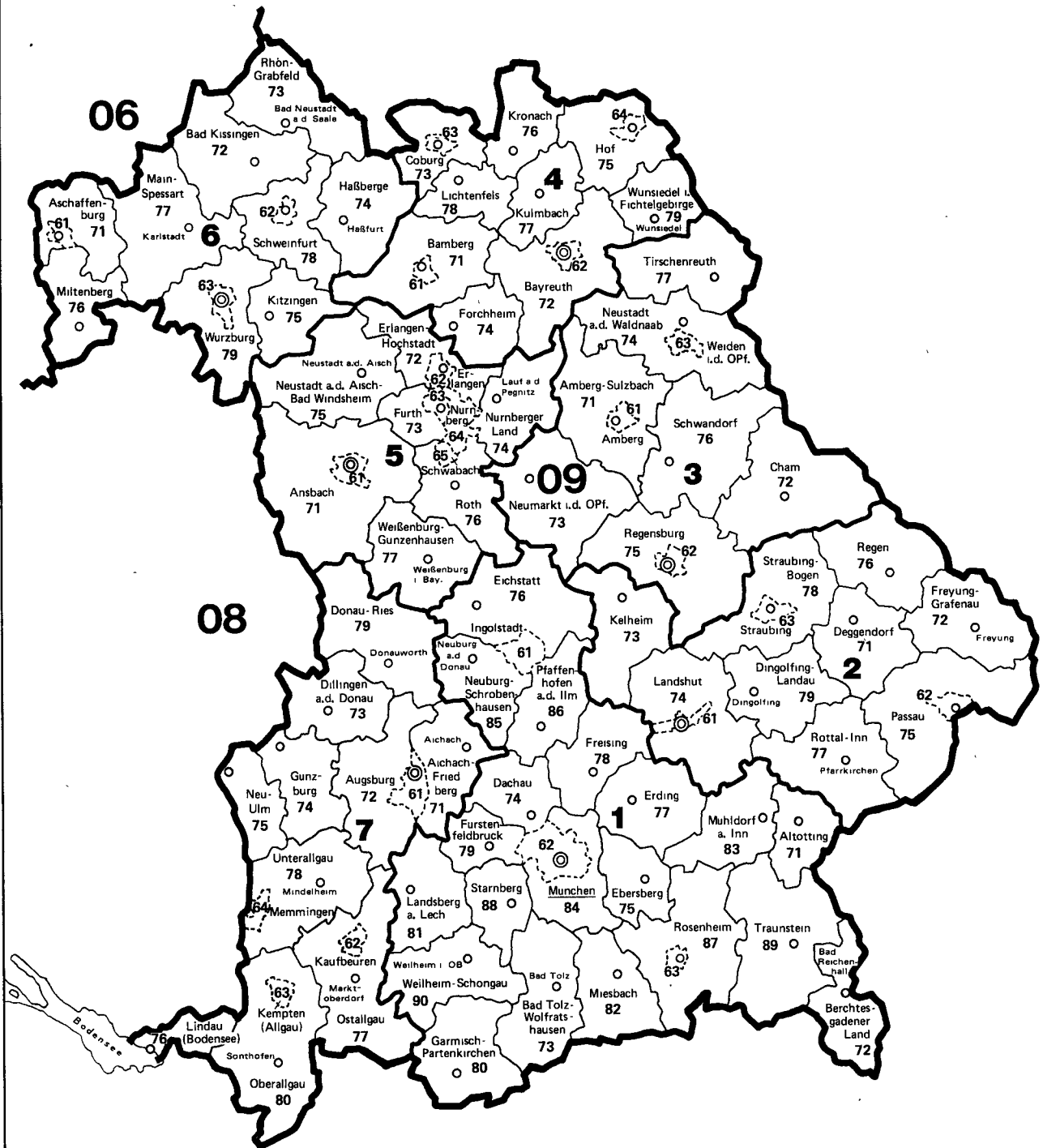
SCHLUESSEL- NUMMER	LAND, REG.-BEZIRK, KREIS, GEMEINDE	FLAECHEN KM <sup>2</sup>	BEVOEL- KERUNG	BEV. DICHTEN JE KM <sup>2</sup>	POST- LEIT ZAHL
08 4 36 032	FLEISCHWANGEN	5,80	410	71	7961
08 4 36 039	GRUENKRAUT	17,16	2 349	137	7981
08 4 36 040	GUGGENHAUSEN	8,25	187	23	7961
08 4 36 047	HOSSKIRCH	15,81	518	33	7961
08 4 36 049	ISNY IM ALLGAEU, STADT	85,33	12 720	149	7972
08 4 36 052	KISSLEGG	92,39	7 211	78	7964
08 4 36 053	KOENIGSEGGWALD	6,86	554	81	7961
08 4 36 055	LEUTKIRCH IM ALLGAEU, STADT	174,97	19 900	114	7970
08 4 36 064	RAVENSBURG, STADT	92,03	42 269	459	7980
08 4 36 067	RIEDHAUSEN	8,42	389	46	7961
08 4 36 069	SCHLIER	32,58	3 179	98	7981
08 4 36 077	UNTERWALDHAUSEN	4,11	207	50	7961
08 4 36 078	VOGT	22,31	3 707	166	7981
08 4 36 079	WALDBURG	22,70	2 013	89	7981
08 4 36 081	WANGEN IM ALLGAEU, STADT	101,26	23 259	230	7988
08 4 36 082	WEINGARTEN, STADT	12,10	21 991	1 817	7987
08 4 36 083	WILHELMSDORF	38,10	4 413	116	7983
08 4 36 085	WOLFEGG	39,49	2 897	73	7962
08 4 36 087	WOLPERTSWENDE	26,54	3 265	123	7984
08 4 36 093	EBERSBACH-MUSBACH	26,85	1 124	42	7961
08 4 36 094	ARGENBUEHL	76,38	4 988	65	7989
08 4 36 095	HORGENZELL	56,14	3 614	64	7981
08 4 36 096	FRONREUTE	45,88	3 087	67	7981
08 4 36	ZUSAMMEN:	1 631,61	230 685	141	X
08 4 37	SIGMARINGEN				
	SITZ: SIGMARINGEN, STADT				
08 4 37 005	BEURON	35,11	1 198	34	7792
08 4 37 008	RINGEN	37,01	2 540	69	7481
08 4 37 031	GAMMERTINGEN, STADT	52,96	5 932	112	7487
08 4 37 044	HERBERTINGEN	38,63	4 007	104	7944
08 4 37 047	HETTINGEN, STADT	46,06	1 948	42	7481
08 4 37 053	HOHENTENGEN	36,59	4 103	112	7969
08 4 37 056	ILLMENSEE	24,93	1 396	56	7799
08 4 37 059	INZIGKOFEN	28,75	2 258	79	7483
08 4 37 065	KRAUCHENWIES	44,66	3 981	89	7482
08 4 37 072	LEIBERTINGEN	47,20	1 849	39	7795
08 4 37 076	MENGEN, STADT	49,77	8 701	175	7947
08 4 37 078	MESSKIRCH, STADT	76,22	6 763	89	7790
08 4 37 082	NEUFRA	28,39	1 751	62	7451
08 4 37 086	OSTRACH	108,95	4 963	46	7965
08 4 37 088	PFULLENDORF, STADT	90,56	10 462	116	7798
08 4 37 100	SAULGAU, STADT	97,33	15 245	157	7968
08 4 37 101	SCHER, STADT	18,72	2 253	120	7486
08 4 37 102	SCHWENNINGEN	19,33	1 613	83	7471
08 4 37 104	SIGMARINGEN, STADT	92,85	15 079	162	7480
08 4 37 105	SIGMARINGENDORF	12,47	3 405	273	7485
08 4 37 107	STETTEN AM KALTEN MARKT	56,47	5 777	102	7488
08 4 37 114	VERINGENSTADT, STADT	31,25	2 147	69	7484
08 4 37 118	WALD	43,87	2 559	58	7794
08 4 37 123	SAULDORF	49,73	2 189	44	7793
08 4 37 124	HERDWANGEN-SCHOENACH	36,53	1 865	51	7799
08 4 37	ZUSAMMEN:	1 204,34	113 984	95	X
08 4	ZUSAMMEN:	8 917,21	1 511 453	169	X
08	ZUSAMMEN:	35 751,70	9 258 947	259	X

\*) GEBIETSSTAND: 1.1.1981



# 09 BAYERN

Verwaltungsgrenzen nach dem Stand vom 31. 12. 1980



Schlüsselnummern und Namen der Regierungsbezirke (In der Karte jeweils nur die Schlüsselnummer)

- 1 Oberbayern
- 2 Niederbayern
- 3 Oberpfalz
- 4 Oberfranken
- 5 Mittelfranken
- 6 Unterfranken
- 7 Schwaben

Schlüsselnummern Grenzen Verwaltungssitze<sup>1)</sup>

Land:	<b>09</b>		<u>München</u>
Regierungsbezirk:	<b>1</b>		○
Landkreis:	<b>71</b>		○
Kreisfreie Stadt:	<b>61</b>		

<sup>1)</sup> Verwaltungssitze der Kreise sind nur benannt, wenn sie nicht mit dem Namen des Kreises übereinstimmen.



3 GEMEINDEN IN SYSTEMATISCHER ORDNUNG MIT SCHLUESSELNUMMER, FLAECHE, WOHNBEVOELKERUNG,  
BEVOELKERUNGSDICHTE UND POSTLEITZAHL AM 31.12.1980\*)

SCHLUESSEL- NUMMER	LAND, REG.-BEZIRK, KREIS, GEMEINDE	FLAECHE KM <sup>2</sup>	BEVOEL- KERUNG	BEV. DICHT JE KM <sup>2</sup>	POST- LEIT ZAHL
09	BAYERN				
09 1	REG.-BEZ.OBERBAYERN				
09 1 61 000	INGOLSTADT, STADT	133,40	90 490	678	8070
09 1 62 000	MUENCHEN, STADT	310,07	1 298 941	4 189	8000
09 1 63 000	ROSENHEIM, STADT	37,11	51 604	1 391	8200
09 1 71	ALTOETTING				
	SITZ: ALTOETTING, STADT				
09 1 71 111	ALTOETTING, STADT	21,58	11 047	512	8262
09 1 71 112	BURGHAUSEN, STADT	17,77	17 298	973	8263
09 1 71 113	BURBKIRCHEN A. D. ALZ	42,93	8 449	197	8261
09 1 71 114	EMMERTING	6,89	2 556	371	8261
09 1 71 115	ERLBACH	28,15	1 152	41	8261
09 1 71 116	FEICHTEN A. D. ALZ	17,92	892	50	8261
09 1 71 117	GARCHING A. D. ALZ	25,85	7 336	284	8261
09 1 71 118	HAIMING	21,94	2 092	95	8261
09 1 71 119	HALSBACH	22,01	807	37	8261
09 1 71 121	KASTL	22,36	1 518	68	8261
09 1 71 122	KIRCHWEIDACH	20,19	1 324	66	8261
09 1 71 123	MARKTL, MARKT	21,88	2 721	124	8261
09 1 71 124	MEHRING	16,50	1 679	102	8261
09 1 71 125	NEUDOETTING, STADT	25,91	7 831	302	8262
09 1 71 126	PERACH	14,11	1 040	74	8261
09 1 71 127	PLEISKIRCHEN	52,63	2 108	40	8261
09 1 71 129	REISCHACH	28,44	2 212	78	8261
09 1 71 130	STAMMHAM	5,67	976	172	8261
09 1 71 131	TEISING	5,37	1 252	233	8261
09 1 71 132	TOEGING A. INN, STADT	13,65	8 419	617	8261
09 1 71 133	TUESSLING, MARKT	19,64	2 389	122	8261
09 1 71 134	TYRLACHING	20,53	827	40	8261
09 1 71 135	UNTERNEUKIRCHEN	23,28	2 080	89	8261
09 1 71 137	WINHOERING	24,58	4 426	180	8261
09 1 71 444	ALTOETTING, GEMFR. GEBIET	49,63	-	-	-
09 1 71	ZUSAMMEN:	569,41	92 431	162	X
09 1 72	BERCHTESGADENER LAND				
	SITZ: BAD REICHENHALL, STADT				
09 1 72 111	AINRING	32,96	7 924	240	8229
09 1 72 112	ANGER	31,95	3 474	109	8233
09 1 72 114	BAD REICHENHALL, STADT	39,39	17 949	456	8230
09 1 72 115	BAYERISCH GMAIN	11,40	2 575	226	8232
09 1 72 116	BERCHTESGADEN, MARKT	31,69	8 169	258	8240
09 1 72 117	BISCHOFSWIESEN	31,85	7 504	236	8242
09 1 72 118	FREILASSING, STADT	14,79	12 848	869	8228
09 1 72 122	LAUFEN, STADT	35,29	5 550	157	8229
09 1 72 124	MARKTSCHELLENBERG, MARKT	17,66	1 713	97	8246
09 1 72 128	PIDING	17,54	3 644	208	8229
09 1 72 129	RAMSAU B. BERCHTESGADEN	23,05	1 724	75	8243
09 1 72 130	SAALDORF	39,12	3 778	97	8229
09 1 72 131	SCHNEIZLREUTH	74,89	1 198	16	8230
09 1 72 132	SCHOENAU A. KOENIGSSEE	20,86	5 012	240	8240
09 1 72 134	TEISENDORF, MARKT	86,76	7 724	89	8221
09 1 72 444	BERCHTESGADENER LAND, GEMFR. GEBIET	330,64	-	-	-
09 1 72	ZUSAMMEN:	859,84	90 786	108	X
09 1 73	BAD TOELZ-WOLFRATSHAUSEN				
	SITZ: BAD TOELZ, STADT				
09 1 73 111	BAD HEILBRUNN	40,33	2 639	65	8173
09 1 73 112	BAD TOELZ, STADT	30,74	12 940	421	8170
09 1 73 113	BENEDIKTBEUERN	37,86	2 677	71	8174
09 1 73 115	BICHL	13,92	1 469	106	8177
09 1 73 118	DIETRAMSZELL	96,78	4 103	42	8157
09 1 73 120	EGLING	74,46	3 813	51	8195
09 1 73 123	EURASBURG	40,81	2 674	66	8196
09 1 73 124	GAISSACH	38,55	2 551	66	8178
09 1 73 126	GERETSRIED, STADT	24,65	20 034	813	8192
09 1 73 127	GREILING	7,65	1 038	136	8175
09 1 73 130	ICKING	16,98	3 389	200	8021
09 1 73 131	JACHENAU	128,93	734	6	8171
09 1 73 133	KOCHEL A. SEE	80,12	4 636	58	8113
09 1 73 134	KOENIGSDORF	45,72	2 199	48	8197
09 1 73 135	LENGGRIES	242,55	8 271	34	8172
09 1 73 137	MUENSING	52,26	3 188	61	8193
09 1 73 140	REICHERSBEUERN	15,41	1 565	102	8175
09 1 73 141	SACHSENKAM	15,92	746	47	8179
09 1 73 142	SCHLEHDORF	25,39	1 045	41	8118
09 1 73 145	WACKERSBERG	64,89	2 867	44	8170
09 1 73 147	WOLFRATSHAUSEN, STADT	8,77	14 707	1 677	8190
09 1 73 444	BAD TOELZ-WOLFRATSHAUSEN, GEMFR. GEBIET	7,96	-	-	-
09 1 73	ZUSAMMEN:	1 110,65	97 285	88	X

\*) GEBIETSSTAND: 1.1.1981

3 GEMEINDEN IN SYSTEMATISCHER ORDNUNG MIT SCHLUESSELNUMMER, FLAECHE, WOHNBEVOELKERUNG,  
BEVOELKERUNGSDICHTE UND POSTLEITZAHL AM 31.12.1980\*)

SCHLUESSEL- NUMMER	LAND, REG.-BEZIRK, KREIS, GEMEINDE	FLAECHE KM <sup>2</sup>	BEVOEL- KERUNG	BEV. DICHTÉ JE KM <sup>2</sup>	POST- LEIT ZAHL
09 1 74	DACHAU - SITZ: DACHAU, STADT				
09 1 74 111	ALTOMUENSTER, MARKT	75,76	5 315	70	8064
09 1 74 113	BERGKIRCHEN	59,91	5 092	85	8066
09 1 74 115	DACHAU, STADT	34,92	33 950	972	8060
09 1 74 118	ERDWEG	36,04	3 785	105	8065
09 1 74 121	HAIMHAUSEN	26,90	3 051	113	8048
09 1 74 122	HEBERTSHAUSEN	29,60	3 947	133	8061
09 1 74 126	KARLSFELD	15,59	14 327	919	8047
09 1 74 131	MARKT INDERSDORF, MARKT	68,45	6 796	99	8062
09 1 74 135	ODELZHAUSEN	30,50	3 067	101	8063
09 1 74 136	PETERSHAUSEN	31,41	3 834	122	8067
09 1 74 137	PFÄFFENHOFEN A. D. GLONN	20,86	1 298	62	8063
09 1 74 141	ROEHRMOOS	31,75	5 186	163	8061
09 1 74 143	SCHWABHAUSEN E. DACHAU	30,21	3 216	106	8061
09 1 74 146	SULZEMOOS	19,05	1 837	96	8061
09 1 74 147	HILGERTSHAUSEN-TANDERN	28,64	2 245	78	8891
09 1 74 150	VIERKIRCHEN	19,40	2 785	144	8061
09 1 74 151	WEICHS	18,79	2 276	121	8061
09 1 74	ZUSAMMEN:	577,78	102 007	177	X
09 1 75	EBERSBERG SITZ: EBERSBERG, STADT				
09 1 75 111	ANZING	16,18	2 843	176	8011
09 1 75 112	ASSLING	31,37	3 098	99	8019
09 1 75 113	BAIERN	19,86	1 241	62	8019
09 1 75 114	BRUCK	21,61	970	45	8019
09 1 75 115	EBERSBERG, STADT	40,85	8 475	207	8017
09 1 75 116	EGMATING	19,16	1 331	69	8011
09 1 75 118	FÖRSTINNING	12,25	2 494	204	8011
09 1 75 119	FRAUENNEUHARTING	22,68	1 084	48	8091
09 1 75 121	GLONN, MARKT	30,24	3 970	131	8019
09 1 75 122	GRAFING B. MUENCHEN, STADT	29,56	10 492	355	8018
09 1 75 123	HOHENLINDEN	17,32	2 082	120	8011
09 1 75 124	KIRCHSEEON, MARKT	17,91	8 499	475	8011
09 1 75 127	MARKT SCHWABEN, MARKT	10,86	8 971	826	8015
09 1 75 128	MOOSACH	18,21	1 157	64	8019
09 1 75 131	OBERPFÄMMERN	18,47	1 521	82	8011
09 1 75 132	VATERSTETTEN	34,08	17 979	528	8011
09 1 75 133	PLIENING	22,78	2 963	130	8011
09 1 75 135	POING	12,89	5 998	465	8011
09 1 75 136	EMPERING	17,23	1 228	71	8091
09 1 75 137	STEINHOERING	36,30	2 700	74	8019
09 1 75 139	ZORNEDING	23,83	6 597	277	8011
09 1 75 444	EBERSBERG, GEMFR. GEBIET	75,62	-	-	-
09 1 75	ZUSAMMEN:	549,26	95 693	174	X
09 1 76	EICHSTAETT SITZ: EICHSTAETT, STADT				
09 1 76 111	ADELSCHLAG	51,98	2 109	41	8079
09 1 76 112	ALTMANNSTEIN, MARKT	106,08	6 026	57	8426
09 1 76 114	BEILNGRIES, STADT	100,12	6 510	65	8432
09 1 76 116	BOEHMFELD	16,28	982	60	8079
09 1 76 118	BUXHEIM	22,51	2 318	103	8079
09 1 76 120	DENKENDORF	36,60	2 901	79	8071
09 1 76 121	DOLLNSTEIN, MARKT	40,56	2 356	58	8831
09 1 76 122	EGWEIL	9,39	856	91	8079
09 1 76 123	EICHSTAETT, STADT	47,76	14 281	299	8078
09 1 76 124	EITENSHEIM	15,71	1 724	110	8071
09 1 76 126	GAIMERSHEIM, MARKT	28,23	7 015	248	8074
09 1 76 129	GROSSMEHRING	47,38	4 367	92	8071
09 1 76 131	HEPBERG	4,14	1 515	366	8071
09 1 76 132	HITZHOFEN	33,85	1 671	49	8079
09 1 76 137	KINDING, MARKT	51,73	1 992	39	8079
09 1 76 138	KIPPENBERG, MARKT	76,84	4 119	54	8079
09 1 76 139	KOESCHING, MARKT	41,22	5 716	139	8073
09 1 76 143	LENTING	8,48	3 606	425	8071
09 1 76 147	MINDELSTETTEN	22,74	1 244	55	8421
09 1 76 148	MOERNSHEIM, MARKT	33,49	1 556	46	8831
09 1 76 149	NASSENFELS, MARKT	18,45	1 407	76	8079
09 1 76 150	OBERDOLLING	19,36	925	48	8071
09 1 76 153	PFOERRING, MARKT	43,53	2 979	68	8071
09 1 76 155	POLLENFELD	45,70	2 242	49	8079
09 1 76 160	SCHERNFELD	52,23	2 013	39	8079
09 1 76 161	STAMMHAM	25,56	2 413	94	8071
09 1 76 164	TITTING, MARKT	71,13	2 296	32	8079
09 1 76 165	WALTING	39,76	1 788	45	8079
09 1 76 166	WELLHEIM, MARKT	33,75	2 400	71	8831
09 1 76 167	WETTSTETTEN	12,53	3 172	253	8071
09 1 76 444	EICHSTAETT, GEMFR. GEBIET	57,54	-	-	-
09 1 76	ZUSAMMEN:	1 214,63	94 499	78	X
09 1 77	ERDING SITZ: ERDING, STADT				
09 1 77 112	BERGLERN	19,87	1 115	56	8059
09 1 77 113	BOCKHORN	47,18	2 485	53	8059
09 1 77 114	BUCH A. BUCHRAIN	22,75	1 042	46	8011

\*) GEBIETSSTAND: 1.1.1981



3 GEMEINDEN IN SYSTEMATISCHER ORDNUNG MIT SCHLUESSELNUMMER, FLAECHE, WOHNBEVOELKERUNG,  
BEVOELKERUNGSDICHTE UND POSTLEITZAHL AM 31.12.1980 \*)

SCHLUESSEL- NUMMER	LAND, REG.-BEZIRK, KREIS, GEMEINDE	FLAECHE KM <sup>2</sup>	BEVOEL- KERUNG	BEV. DICHTE JE KM <sup>2</sup>	POST- LEIT ZAHL
09 1 77 115	DORFEN, STADT				
09 1 77 116	EITTING	99,60	10 124	102	8250
09 1 77 117	ERDING, STADT	35,60	1 554	44	8059
09 1 77 118	FINSING	54,67	23 770	435	8058
09 1 77 119	FORSTERN	23,18	2 297	99	8059
09 1 77 120	FRAUNBERG	15,38	1 878	122	8011
09 1 77 121	HOHENPOLDING	42,35	2 449	58	8059
09 1 77 122	INNING A. HOLZ	27,43	1 125	41	8251
09 1 77 123	ISEN, MARKT	11,83	1 044	88	8252
09 1 77 124	KIRCHBERG	43,89	3 850	88	8254
09 1 77 126	LANGENPREISING	17,06	718	42	8251
09 1 77 127	LENGDORF	27,50	1 755	64	8059
09 1 77 130	MOOSINNING	33,91	2 089	62	8256
09 1 77 131	NEUCHING	40,13	3 457	86	8059
09 1 77 133	OVERDING	19,66	1 458	74	8059
09 1 77 134	OTTENHOFEN	64,68	2 898	45	8059
09 1 77 135	PASTETTEN	10,28	1 157	113	8015
09 1 77 137	SANKT WOLFGANG	22,08	1 708	77	8011
09 1 77 138	STEINKIRCHEN	46,33	2 788	60	8251
09 1 77 139	TAUFKIRCHEN (VILS)	18,08	1 030	57	8251
09 1 77 142	WALPERTSKIRCHEN	70,17	8 041	115	8252
09 1 77 143	WARTENBERG, MARKT	18,45	1 252	68	8059
09 1 77 144	WOERTH	17,88	2 853	160	8059
		21,03	2 690	128	8059
09 1 77	ZUSAMMEN:	870,97	86 627	99	X
09 1 78	FREISING				
	SITZ: FREISING, STADT				
09 1 78 113	ALLERSHAUSEN	26,56	2 961	111	8051
09 1 78 115	ATTENKIRCHEN	16,75	1 277	76	8053
09 1 78 116	AU I. D. HALLERTAU, MARKT	54,33	3 826	70	8301
09 1 78 120	ECHING	37,84	9 144	242	8057
09 1 78 122	RUDELZHAUSEN	40,84	2 258	55	8301
09 1 78 123	FAHRENZHAUSEN	39,43	3 260	83	8049
09 1 78 124	FREISING, STADT	88,58	34 577	390	8050
09 1 78 125	GAMMELSDORF	21,58	1 239	57	8051
09 1 78 129	HAAG A. D. AMPER	21,70	1 705	79	8051
09 1 78 130	HALLBERGMOOS	34,90	3 534	101	8055
09 1 78 132	HOERGERTSHAUSEN	21,48	1 505	70	8051
09 1 78 133	HOHENKAMMER	25,29	1 343	53	8051
09 1 78 136	KIRCHDORF A. D. AMPER	32,96	1 743	53	8051
09 1 78 137	KRANZBERG	39,49	2 910	74	8051
09 1 78 138	LANGENBACH	26,88	2 418	90	8051
09 1 78 140	MARZLING	20,50	1 690	82	8051
09 1 78 142	MAUERN	24,19	1 814	75	8054
09 1 78 143	MOOSBURG A. D. ISAR, STADT	43,74	13 236	303	8052
09 1 78 144	NANDLSTADT, MARKT	34,31	3 008	88	8051
09 1 78 145	NEUFARN B. FREISING	45,54	14 165	311	8056
09 1 78 150	PAUNZHAUSEN	12,74	852	67	8069
09 1 78 155	WANG	31,14	1 408	45	8052
09 1 78 156	WOLFERSDORF	26,09	1 442	55	8053
09 1 78 157	ZOLLING	34,52	2 652	77	8051
09 1 78	ZUSAMMEN:	801,38	113 967	142	X
09 1 79	FUERSTENFELDBRUCK				
	SITZ: FUERSTENFELDBRUCK, STADT				
09 1 79 111	ADELSHOFEN	13,28	975	73	8081
09 1 79 113	ALLING	21,00	2 673	127	8031
09 1 79 114	ALTHEGNENBERG	16,10	1 317	82	8081
09 1 79 117	EGENHOFEN	33,41	2 030	61	8081
09 1 79 118	EICHENAU	6,96	9 070	1 303	8031
09 1 79 119	EMMERING	10,98	5 361	488	8080
09 1 79 121	FUERSTENFELDBRUCK, STADT	30,46	31 887	1 047	8080
09 1 79 123	GERMERING	21,59	34 789	1 611	8034
09 1 79 125	GRAFRATH	13,14	2 913	222	8082
09 1 79 126	GROEBENZELL	6,32	17 005	2 691	8038
09 1 79 128	HATTENHOFEN	7,16	1 062	148	8081
09 1 79 130	JESENWANG	15,30	924	60	8081
09 1 79 131	KOTTGEISERING	8,20	1 200	146	8081
09 1 79 132	LANDSBERIED	7,18	809	113	8081
09 1 79 134	MAISACH	53,56	9 537	178	8031
09 1 79 136	MAMMENDORF	21,21	2 443	115	8083
09 1 79 137	MITTELSTETTEN	18,63	1 095	59	8081
09 1 79 138	MOORENWEIS	45,47	2 956	65	8086
09 1 79 140	OBERSCHWEINBACH	7,21	887	123	8081
09 1 79 142	OLCHING	29,84	18 981	636	8037
09 1 79 145	PUCHHEIM	12,23	17 692	1 447	8039
09 1 79 147	SCHOENGEISING	10,66	1 467	138	8081
09 1 79 149	TUERKENFELD	15,95	2 369	149	8087
09 1 79 444	FUERSTENFELDBRUCK, GEMFR. GEBIET	8,94	-	-	-
09 1 79	ZUSAMMEN:	434,78	169 441	390	X
09 1 80	GARMISCH-PARTENKIRCHEN				
	SITZ: GARMISCH-PARTENKIRCHEN, MARKT				
09 1 80 112	BAD KOHLGRUB	32,67	1 992	61	8112
09 1 80 113	BAYERSOIEN	17,66	1 002	57	8117
09 1 80 114	ESCHENLOHE	55,03	1 362	25	8116
09 1 80 115	ETTAL	14,73	1 021	69	8107
09 1 80 116	FARCHANT	25,79	3 275	127	8105

\*) GEBIETSSTAND: 1.1.1981

3 GEMEINDEN IN SYSTEMATISCHER ORDNUNG MIT SCHLUESSELNUMMER, FLAECHE, WOHNBEVOELKERUNG,  
BEVOELKERUNGSDICHTE UND POSTLEITZAHL AM 31.12.1980 \*)

SCHLUESSEL- NUMMER	LAND, REG.-BEZIRK, KREIS, GEMEINDE	FLAECHE KM <sup>2</sup>	BEVOEL- KERUNG	BEV. DICHTE JE KM <sup>2</sup>	POST- LEIT ZAHL
09 1 80 117	GARMISCH-PARTENKIRCHEN, MARKT	205,49	27 828	135	8100
09 1 80 118	GRAINAU	49,40	3 431	69	8104
09 1 80 119	GROSSWEIL	22,03	1 941	43	8119
09 1 80 122	KRUEN	36,31	1 947	54	8108
09 1 80 123	MITTENWALD, MARKT	132,85	8 698	65	8102
09 1 80 124	MURNAU A. STAFFELSEE, MARKT	38,05	10 457	275	8110
09 1 80 125	OBERRAMMERGAU	30,06	4 906	163	8103
09 1 80 126	OBERAU	17,86	2 480	139	8106
09 1 80 127	OHLSTADT	41,16	2 410	59	8115
09 1 80 128	RIEGSEE	20,43	1 156	57	8110
09 1 80 129	SAULGRUB	20,76	1 412	68	8111
09 1 80 131	SCHWAIGEN	23,58	519	22	8116
09 1 80 132	SEEHAUSEN A. STAFFELSEE	15,71	1 881	120	8110
09 1 80 133	SPATZENHAUSEN	7,74	754	97	8111
09 1 80 134	UFFING A. STAFFELSEE	42,75	2 124	50	8114
09 1 80 135	UNTERAMMERGAU	29,91	1 213	41	8101
09 1 80 136	WALLGAU	33,98	1 138	33	8102
09 1 80 444	GARMISCH-PARTENKIRCHEN, GEMFR. GEBIET	98,18	-	-	-
09 1 80	ZUSAMMEN:	1 012,13	81 947	81	X
09 1 81	LANDSBERG A.LECH				
	SITZ: LANDSBERG A.LECH, STADT				
09 1 81 111	APFELDORF	12,35	750	61	8921
09 1 81 113	DENKLINGEN	37,36	1 872	50	8911
09 1 81 114	DIESSEN A. AMMERSEE, MARKT	82,29	7 470	91	8918
09 1 81 115	ECHING A. AMMERSEE	6,23	1 245	200	8088
09 1 81 116	EGLING A. D. PAAR	20,78	1 504	72	8901
09 1 81 118	ERESING	14,23	1 391	98	8911
09 1 81 120	FINNING	23,32	1 102	47	8911
09 1 81 121	FUCHSTAL	36,50	2 512	69	8915
09 1 81 122	GELTENDORF	34,77	3 543	102	8085
09 1 81 123	GREIFENBERG	8,20	1 015	124	8919
09 1 81 124	HOFSTETTEN	17,03	1 112	65	8911
09 1 81 126	HURLACH	17,14	1 047	61	8931
09 1 81 127	IGLING	26,44	1 916	72	8939
09 1 81 128	KAUFERING	17,63	7 269	412	8912
09 1 81 129	KINSAU	11,42	730	64	8921
09 1 81 130	LANDSBERG A. LECH, STADT	57,89	18 309	316	8910
09 1 81 131	OBERMEITINGEN	10,03	1 339	133	8933
09 1 81 132	PENZING	33,81	3 282	97	8916
09 1 81 133	VILGERTSHOFEN	27,15	1 600	59	8911
09 1 81 134	PRITTRICHING	25,37	1 674	66	8911
09 1 81 135	REICHLING	23,18	1 102	48	8911
09 1 81 137	ROTT	17,05	927	54	8911
09 1 81 138	SCHEURING	21,25	1 181	56	8911
09 1 81 139	SCHONDORF A. AMMERSEE	6,56	2 584	394	8913
09 1 81 140	SCHWIFTING	11,45	606	53	8911
09 1 81 141	PUERGEN	22,01	2 075	94	8911
09 1 81 142	THAINING	8,70	736	85	8911
09 1 81 143	UNTERDIESSEN	12,77	951	74	8911
09 1 81 144	UTTING A. AMMERSEE	18,97	2 668	141	8919
09 1 81 145	WEIL	44,48	2 489	56	8911
09 1 81 146	WINDACH	24,82	2 080	84	8911
09 1 81 444	LANDSBERG A. LECH, GEMFR. GEBIET	73,19	-	-	-
09 1 81	ZUSAMMEN:	804,37	78 081	97	X
09 1 82	MIESBACH				
	SITZ: MIESBACH, STADT				
09 1 82 111	BAD WIESSEE	32,79	4 612	141	8182
09 1 82 112	BAYRISCHZELL	79,46	1 583	20	8163
09 1 82 114	FISCHBACHAU	75,82	4 762	63	8165
09 1 82 116	GMUND A. TEGERNSEE	34,39	5 334	155	8184
09 1 82 119	HAUSHAM	22,29	7 572	340	8164
09 1 82 120	HOLZKIRCHEN, MARKT	48,24	9 428	195	8150
09 1 82 123	IRSCHENBERG	53,91	2 581	48	8167
09 1 82 124	KREUTH	122,27	3 759	31	8185
09 1 82 125	MIESBACH, STADT	32,43	9 254	285	8160
09 1 82 127	OTTERFING	18,40	3 091	168	8156
09 1 82 129	ROTTACH-EGERN	59,10	5 371	91	8183
09 1 82 131	SCHLIERSEE, MARKT	79,16	5 974	75	8162
09 1 82 132	TEGERNSEE, STADT	22,77	4 849	213	8180
09 1 82 133	VALLEY	42,18	2 307	55	8151
09 1 82 134	WAAKIRCHEN	42,34	4 736	112	8176
09 1 82 136	WARGAU	51,25	2 619	51	8151
09 1 82 137	WEYARN	46,71	2 577	55	8153
09 1 82	ZUSAMMEN:	863,51	80 409	93	X
09 1 83	MUEHLDORF A.INN				
	SITZ: MUEHLDORF A.INN, STADT				
09 1 83 112	AMPFING	31,05	4 450	143	8261
09 1 83 113	ASCHAU A. INN	20,74	3 079	148	8261
09 1 83 114	BUCHBACH, MARKT	28,79	2 325	81	8253
09 1 83 115	EGGLKOFEN	13,98	969	69	8261
09 1 83 116	ERHARTING	13,69	929	68	8266
09 1 83 118	GARS A. INN, MARKT	43,66	3 803	87	8096
09 1 83 119	HAAG I. OB. MARKT	20,39	4 804	236	8092
09 1 83 120	HELDENSTEIN	19,87	1 592	80	8251
09 1 83 122	JETTENBACH	9,18	709	77	8261

\*) GEBIETSSTAND: 1.1.1981

3 GEMEINDEN IN SYSTEMATISCHER ORDNUNG MIT SCHLUESSELNUMMER, FLAECHE, WOHNBEVOELKERUNG,  
BEVOELKERUNGSDICHTE UND POSTLEITZAHL AM 31.12.1980\*)

SCHLUESSEL- NUMMER	LAND, REG.-BEZIRK, KREIS, GEMEINDE	FLAECHE KM <sup>2</sup>	BEVOEL- KERUNG	BEV. DICHT JE KM <sup>2</sup>	POST- LEIT ZAHL
09 1 83 123	KIRCHDORF	20,97	1 072	51	8251
09 1 83 124	KRAIBURG A. INN, MARKT	27,66	2 660	96	8261
09 1 83 125	LOHKIRCHEN	14,89	585	39	8261
09 1 83 126	MAITENBETH	30,81	1 480	48	8091
09 1 83 127	METTENHEIM	27,25	2 140	79	8261
09 1 83 128	MUEHLDORF A. INN, STADT	29,43	14 598	496	8260
09 1 83 129	NEUMARKT-SANKT VEIT, STADT	61,07	5 103	84	8261
09 1 83 130	NIEDERBERGKIRCHEN	24,70	1 043	42	8267
09 1 83 131	NIEDERTAUFKIRCHEN	26,70	1 070	40	8261
09 1 83 132	OBERBERGKIRCHEN	27,54	1 142	41	8261
09 1 83 134	OBERNEUKIRCHEN	19,59	695	35	8261
09 1 83 135	OBERTAUFKIRCHEN	31,64	1 812	57	8255
09 1 83 136	POLLING	43,81	2 953	67	8261
09 1 83 138	RATTENKIRCHEN	19,86	730	37	8251
09 1 83 139	RECHTMEHRING	24,37	1 308	54	8091
09 1 83 140	REICHERTSHEIM	31,37	1 460	47	8251
09 1 83 143	SCHOENBERG	25,34	899	35	8261
09 1 83 144	SCHWINDEGG	20,76	2 229	107	8255
09 1 83 145	TAUFKIRCHEN	25,33	1 071	42	8261
09 1 83 147	UNTERREIT	32,20	1 318	41	8091
09 1 83 148	WALDKRAIBURG, STADT	20,85	21 695	1 041	8264
09 1 83 151	ZANGBERG	9,84	738	75	8261
09 1 83 444	MUEHLDORF A. INN, GEMFR. GEBIET	7,85	-	-	-
09 1 83	ZUSAMMEN:	805,18	90 461	112	X
09 1 84	MUENCHEN				
	SITZ: MUENCHEN, STADT				
09 1 84 112	ASCHHEIM	28,04	4 049	144	8011
09 1 84 113	BAIERBRUNN	7,18	2 121	295	8021
09 1 84 114	BRUNNTHAL	26,61	3 337	125	8011
09 1 84 118	FELDKIRCHEN	6,41	4 454	695	8016
09 1 84 119	GARCHING B. MUENCHEN	28,14	11 619	413	8046
09 1 84 120	GRAEFELFING	9,58	12 844	1 341	8032
09 1 84 121	GRASBRUNN	23,59	3 385	143	8011
09 1 84 122	GRUENWALD	7,63	9 649	1 265	8022
09 1 84 123	HAAR	12,90	19 682	1 526	8013
09 1 84 127	HOEMENKIRCHEN	15,20	5 365	353	8011
09 1 84 129	HOHENBRUNN	16,84	6 834	406	8011
09 1 84 130	ISMANING	40,16	12 545	312	8045
09 1 84 131	KIRCHHEIM B. MUENCHEN	15,51	7 981	515	8011
09 1 84 132	NEURIED	5,03	4 921	978	8027
09 1 84 134	OBERHACHING	26,28	8 715	332	8024
09 1 84 135	OBERSCHLEISSHEIM	30,60	9 535	312	8042
09 1 84 136	OTTOBRUNN	5,23	19 894	3 804	8012
09 1 84 137	AYING	44,87	2 898	65	8011
09 1 84 138	PLANEGG	9,39	8 723	929	8033
09 1 84 139	PULLACH I. ISARTAL	7,41	7 791	1 051	8023
09 1 84 140	PUTZBRUNN	11,15	5 063	454	8011
09 1 84 141	SAUERLACH	48,49	4 932	102	8029
09 1 84 142	SCHAEFTLARN	16,66	5 078	305	8021
09 1 84 144	STRASSLACH	28,38	2 343	83	8021
09 1 84 145	TAUFKIRCHEN	22,26	14 675	659	8028
09 1 84 146	NEUBIBERG	5,76	11 924	2 070	8014
09 1 84 147	UNTERFOEHRING	12,90	5 381	417	8043
09 1 84 148	UNTERHACHING	9,55	17 041	1 784	8025
09 1 84 149	UNTERSCHLEISSHEIM	14,39	15 897	1 105	8044
09 1 84 444	MUENCHEN, GEMFR. GEBIET	130,69	-	-	-
09 1 84	ZUSAMMEN:	666,83	248 676	373	X
09 1 85	NEUBURG-SCHROBENHAUSEN				
	SITZ: NEUBURG A.D.DONAU, STADT				
09 1 85 113	ARESING	29,95	2 105	70	8899
09 1 85 116	BERG I. GAU	22,60	1 007	45	8899
09 1 85 118	BERGHEIM	28,93	1 390	48	8859
09 1 85 123	BRUNNEN	32,12	1 367	43	8899
09 1 85 125	BURGHEIM, MARKT	49,70	3 928	79	8859
09 1 85 127	EHEKIRCHEN	62,79	2 970	47	8859
09 1 85 131	GACHENBACH	30,31	1 734	57	8899
09 1 85 139	KARLSHULD	28,23	3 357	119	8859
09 1 85 140	KARLSKRON	38,48	3 106	81	8071
09 1 85 143	LANGENMOSEN	23,92	1 176	49	8899
09 1 85 149	NEUBURG A. D. DONAU, STADT	79,38	24 097	304	8858
09 1 85 150	OBERHAUSEN	26,96	1 910	71	8859
09 1 85 153	RENNERTSHOFEN, MARKT	93,05	3 962	43	8859
09 1 85 157	ROHRENFELS	16,68	985	59	8859
09 1 85 158	SCHROBENHAUSEN, STADT	75,36	14 628	194	8898
09 1 85 163	KOENIGSMOOS	41,98	3 174	76	8859
09 1 85 166	WAIHDHOFEN	27,32	1 591	58	8899
09 1 85 168	WEICHERING	25,56	1 825	71	8859
09 1 85 444	NEUBURG-SCHROBENHAUSEN, GEMFR. GEBIET	6,50	-	-	-
09 1 85	ZUSAMMEN:	739,82	74 312	100	X
09 1 86	PFaffenHOFEN A.D.ILM				
	SITZ: PFaffenHOFEN A.D.ILM, STADT				
09 1 86 113	BAAR	6,30	1 976	314	8077
09 1 86 114	EBENHAUSEN	8,47	1 612	190	8076
09 1 86 116	ERNSGADEN	8,21	1 105	135	8071
09 1 86 122	GEISENFELD, STADT	88,33	7 124	81	8069

\*) GEBIETSSTAND: 1.1.1981

3 GEMEINDEN IN SYSTEMATISCHER ORDNUNG MIT SCHLUESSELNUMMER, FLAECHE, WOHNBEVOELKERUNG,  
BEVOELKERUNGSDICHTE UND POSTLEITZAHL AM 31.12.1980\*)

SCHLUESSEL- NUMMER	LAND, REG.-BEZIRK, KREIS, GEMEINDE	FLAECHE KM <sup>2</sup>	BEVOEL- KERUNG	BEV. DICHT JE KM <sup>2</sup>	POST- LEIT ZAHL
09 1 86 125	GEROLSBACH	58,92	2 494	42	8069
09 1 86 126	HETTENSHAUSEN	18,60	1 404	75	8068
09 1 86 128	HOHENWART, MARKT	52,23	3 299	63	8899
09 1 86 130	ILMMUENSTER	13,89	1 511	109	8069
09 1 86 132	JETZENDORF	21,74	2 081	96	8069
09 1 86 137	MANCHING	35,37	9 810	277	8072
09 1 86 139	MUENCHSMUENSTER	15,84	2 259	143	8071
09 1 86 143	PFaffenHOFEN A. D. ILM, STADT	92,60	15 715	170	8068
09 1 86 144	POERNBACH	22,64	1 377	61	8069
09 1 86 146	REICHERTSHAUSEN	23,63	3 285	139	8069
09 1 86 147	REICHERTSHOFEN, MARKT	36,26	5 315	147	8077
09 1 86 149	ROHRBACH	29,62	3 210	108	8069
09 1 86 151	SCHEYERN	38,29	3 582	94	8069
09 1 86 152	SCHWEITENKIRCHEN	53,00	3 209	61	8069
09 1 86 158	VOHBURG A. D. DONAU, STADT	45,17	5 630	125	8075
09 1 86 162	WOLNZACH, MARKT	91,55	7 354	80	8069
09 1 86	ZUSAMMEN:	760,66	83 352	110	X
09 1 87	ROSENHEIM				
	SITZ: ROSENHEIM, STADT				
09 1 87 113	AMERANG	38,60	2 533	66	8201
09 1 87 114	ASCHAU I. CHIEMGAU	79,60	3 877	49	8213
09 1 87 116	BABENSHAM	54,31	2 245	41	8091
09 1 87 117	BAD AIBLING, STADT	41,57	11 852	285	8202
09 1 87 118	BERNAU A. CHIEMSEE	24,01	4 676	195	8214
09 1 87 120	BRANNENBURG	33,67	4 956	147	8204
09 1 87 121	BREITBRUNN A. CHIEMSEE	8,13	1 313	162	8211
09 1 87 122	BRUCKMUEHL, MARKT	50,15	11 488	229	8206
09 1 87 123	CHIEMSEE	2,57	680	265	8211
09 1 87 125	EGGSTAETT	24,29	1 698	70	8201
09 1 87 126	EISELFING	34,43	2 271	66	8091
09 1 87 128	ENDORF I. OB, MARKT	40,12	4 959	124	8207
09 1 87 129	BAD FEILNBACH	57,42	5 175	90	8201
09 1 87 130	FELDKIRCHEN-WESTERHAM	53,32	7 620	143	8152
09 1 87 131	FLINTSBACH A. INN	31,36	2 146	68	8201
09 1 87 132	FRASDORF	32,69	2 291	70	8201
09 1 87 134	GRIESSSTAETT	29,52	1 767	60	8091
09 1 87 137	GROSSKAROLINENFELD	29,05	4 258	147	8201
09 1 87 138	GSTADT A. CHIEMSEE	10,70	947	89	8211
09 1 87 139	HALFING	22,80	1 961	86	8201
09 1 87 142	SCHECHEN	31,72	3 245	102	8201
09 1 87 145	HOESLWANG	16,17	852	53	8201
09 1 87 148	KIEFERSFELDEN	36,72	5 479	149	8205
09 1 87 150	KOLBERMOOR, STADT	19,80	12 748	644	8208
09 1 87 154	NEUBEUERN, MARKT	15,30	3 024	198	8201
09 1 87 156	MUSSDORF A. INN	28,58	2 212	77	8201
09 1 87 157	OBERAUDORF	59,22	4 237	72	8203
09 1 87 159	PFAFFING	53,54	3 953	74	8091
09 1 87 162	PRIEN A. CHIEMSEE, MARKT	20,88	8 775	420	8210
09 1 87 163	PRUTTING	16,22	1 772	109	8201
09 1 87 164	RAMERBERG	8,07	964	119	8091
09 1 87 165	RAUBLING	44,20	8 512	193	8201
09 1 87 167	RIEDERING	37,95	3 980	105	8201
09 1 87 168	RIMSTING	19,83	2 650	134	8219
09 1 87 169	ROHRDORF	28,75	4 084	142	8201
09 1 87 170	ROTT A. INN	19,54	2 900	148	8093
09 1 87 172	SAMERBERG	33,39	1 999	60	8201
09 1 87 173	SCHONSTETT	13,79	1 034	75	8201
09 1 87 174	SOECHTENAU	25,60	1 900	74	8201
09 1 87 176	SOYEN	28,94	2 086	72	8091
09 1 87 177	STEPHANSKIRCHEN	26,50	8 986	339	8209
09 1 87 179	TUNTENHAUSEN	68,96	3 991	58	8019
09 1 87 181	VOGTAREUTH	34,02	2 035	60	8091
09 1 87 182	WASSERBURG A. INN, STADT	39,31	13 506	344	8090
09 1 87 444	ROSENHEIM, GEMFR. GEBIET	10,37	-	-	-
09 1 87	ZUSAMMEN:	1 435,68	183 637	128	X
09 1 88	STARNBERG				
	SITZ: STARNBERG, STADT				
09 1 88 113	BERG	32,35	6 679	206	8137
09 1 88 117	ANDECHS	40,45	2 442	60	8138
09 1 88 118	FELDAFING	9,15	4 850	530	8133
09 1 88 120	GAUTING	50,31	17 886	356	8035
09 1 88 121	GILCHING	31,58	11 649	369	8031
09 1 88 124	HERRSCHING A. AMMERSEE	20,87	8 044	385	8036
09 1 88 126	INNING A. AMMERSEE	24,42	3 207	131	8084
09 1 88 127	KRAILING	15,96	7 287	457	8033
09 1 88 132	SEEFELD	34,86	5 487	157	8031
09 1 88 137	POECKING	20,94	5 242	250	8134
09 1 88 139	STARNBERG, STADT	61,74	17 420	282	8130
09 1 88 141	TUTZING	35,65	9 013	253	8132
09 1 88 144	WESSLING	22,60	4 037	179	8031
09 1 88 145	WOERTHSEE	20,42	3 408	167	8031
09 1 88 444	STARNBERG, GEMFR. GEBIET	66,64	-	-	-
09 1 88	ZUSAMMEN:	487,94	106 651	219	X
09 1 89	TRAUNSTEIN				
	SITZ: TRAUNSTEIN, STADT				
09 1 89 111	ALTENMARKT A. D. ALZ	26,09	3 177	122	8226

\*) GEBIETSSTAND: 1.1.1981

3 GEMEINDEN IN SYSTEMATISCHER ORDNUNG MIT SCHLUESSELNUMMER, FLAECHE, WOHNBEVOELKERUNG,  
BEVOELKERUNGSDICHTE UND POSTLEITZAHL AM 31.12.1980\*)

SCHLUESSEL- NUMMER	LAND, REG.-BEZIRK, KREIS, GEMEINDE	FLAECHE KM <sup>2</sup>	BEVOEL- KERUNG	BEV. DICHT JE KM <sup>2</sup>	POST- LEIT ZAHL
09 1 89 113	BERGEN	36,93	3 657	99	8221
09 1 89 114	CHIEWING	35,36	3 382	96	8224
09 1 89 115	ENGELSBERG	34,17	1 542	45	8261
09 1 89 118	FRIDOLFING	44,35	3 234	73	8229
09 1 89 119	GRABENSTAETT	40,18	3 235	81	8221
09 1 89 120	GRASSAU, MARKT	34,79	5 209	150	8217
09 1 89 124	INZELL	42,33	3 561	84	8221
09 1 89 126	KIENBERG	22,83	1 114	49	8221
09 1 89 127	KIRCHANSCHOERING	25,22	2 521	100	8229
09 1 89 129	MARQUARTSTEIN	13,34	2 607	195	8215
09 1 89 130	NUSSDORF	16,12	1 721	107	8221
09 1 89 133	OBING	44,02	3 056	69	8201
09 1 89 134	PALLING	53,83	2 764	51	8221
09 1 89 135	PETTING	29,93	1 788	60	8221
09 1 89 137	PITTENHART	29,00	1 261	43	8201
09 1 89 139	REIT IM WINKL	70,99	2 572	36	8216
09 1 89 140	RUHPOLDING	148,05	6 268	42	8222
09 1 89 141	SCHLECHING	45,17	1 721	38	8211
09 1 89 142	SCHNAITSEE	61,13	2 909	48	8095
09 1 89 143	SEEON-SEEBRUCK	47,93	3 470	72	8221
09 1 89 145	SIEGSDORF	55,08	7 052	128	8227
09 1 89 146	STAUDACH-EGERNDACH	19,39	960	50	8217
09 1 89 148	SURBERG	23,74	2 685	113	8221
09 1 89 149	TACHERTING	50,25	4 377	87	8221
09 1 89 150	TACHING A. SEE	26,78	1 639	61	8221
09 1 89 152	TITTMONING, STADT	71,93	4 957	69	8261
09 1 89 154	TRAUNREUT, STADT	45,03	18 516	411	8225
09 1 89 155	TRAUNSTEIN, STADT	48,58	17 078	352	8220
09 1 89 157	TROSTBERG, STADT	51,54	9 719	189	8223
09 1 89 159	UEBERSEE	29,40	3 802	129	8212
09 1 89 160	UNTERWOESSEN	41,27	2 691	65	8218
09 1 89 161	VACHENDORF	9,95	1 462	147	8221
09 1 89 162	WAGING A. SEE, MARKT	48,88	4 997	102	8221
09 1 89 165	WONNEBERG	18,01	1 071	59	8221
09 1 89 444	TRAUNSTEIN, GEMFR. GEBIET	96,42	-	-	-
09 1 89	ZUSAMMEN:	1 538,01	141 775	92	X
09 1 90	WEILHEIM-SCHONGAU				
	SITZ: WEILHEIM I.OB, STADT				
09 1 90 111	ALTENSTADT	18,68	2 932	157	8925
09 1 90 113	ANDORF	22,36	964	43	8121
09 1 90 114	BERNBEUREN	41,69	1 722	41	8926
09 1 90 115	BERNRIED	13,80	1 931	140	8139
09 1 90 117	BOEBING	40,35	1 288	32	8121
09 1 90 118	BURGGEN	24,93	1 257	50	8927
09 1 90 120	EBERFING	27,92	842	30	8121
09 1 90 121	EGLFING	16,17	754	47	8111
09 1 90 126	HABACH	12,15	633	52	8121
09 1 90 129	HOHENFURCH	12,41	1 191	96	8921
09 1 90 130	HOHENPEISSENBERG	20,43	3 065	150	8126
09 1 90 131	HUGLFING	24,35	1 800	74	8125
09 1 90 132	IFFELDORF	27,60	1 685	61	8127
09 1 90 133	INGENRIED	17,44	696	40	8921
09 1 90 135	OBERRHAUSEN	14,90	1 388	93	8125
09 1 90 136	OBERSOECHERING	22,28	968	43	8121
09 1 90 138	PAEHL	32,21	1 615	50	8121
09 1 90 139	PEISSENBERG, MARKT	32,68	10 560	323	8123
09 1 90 140	PEITING, MARKT	75,16	10 821	144	8922
09 1 90 141	PENZBERG, STADT	25,71	12 201	475	8122
09 1 90 142	POLLING	29,19	2 518	86	8121
09 1 90 143	PREM	15,98	772	48	8921
09 1 90 144	RAISTING	21,96	1 451	66	8121
09 1 90 145	ROTTENBUCH	31,44	1 656	53	8121
09 1 90 148	SCHONGAU, STADT	21,36	10 427	488	8920
09 1 90 149	SCHWABBRUECK	7,32	627	86	8921
09 1 90 151	SCHWABSOLIEN	17,03	1 020	60	8921
09 1 90 152	SEESHaupt	29,98	2 451	82	8124
09 1 90 153	SINDELSDORF	17,51	814	46	8121
09 1 90 154	STEINGADEN	64,07	2 397	37	8924
09 1 90 157	WEILHEIM I. OB, STADT	55,51	17 100	308	8120
09 1 90 158	WESSOBRUNN	51,11	1 735	34	8129
09 1 90 159	WIELENBACH	32,99	2 485	75	8121
09 1 90 160	WILDSTEIG	47,80	949	20	8121
09 1 90	ZUSAMMEN:	966,47	104 715	108	X
09 1	ZUSAMMEN:	17 529,88	3 657 787	209	X
09 2	REG.-BEZ.NIEDERBAYERN				
09 2 61 000	LANDSHUT, STADT	64,20	55 796	869	8300
09 2 62 000	PASSAU, STADT	69,71	50 698	727	8390
09 2 63 000	STRAUBING, STADT	67,64	42 674	631	8440
09 2 71	DEGGENDORF				
	SITZ: DEGGENDORF, STADT				
09 2 71 111	AHOLMING	29,34	1 801	61	8351
09 2 71 113	AUERBACH	24,08	1 573	65	8351
09 2 71 114	AUSSERNZELL	24,13	1 171	49	8359

\*) GEBIETSSTAND: 1.1.1981

3 GEMEINDEN IN SYSTEMATISCHER ORDNUNG MIT SCHLUESSELNUMMER, FLAECHE, WOHNBEVOELKERUNG,  
BEVOELKERUNGSDICHTE UND POSTLEITZAHL AM 31.12.1980\*)

SCHLUESSEL- NUMMER	LAND, REG.-BEZIRK, KREIS, GEMEINDE	FLAECHE KM <sup>2</sup>	BEVOEL- KERUNG	BEV. DICHTE JE KM <sup>2</sup>	POST- LEIT ZAHL
09 2 71 116	BERNRIED	36,90	3 697	100	8351
09 2 71 118	BUCHHOFEN	15,67	894	57	8351
09 2 71 119	DEGGENDORF, STADT	77,22	30 649	397	8360
09 2 71 122	GRAFLING	46,28	2 471	53	8351
09 2 71 123	GRATTERSDORF	25,98	1 222	47	8351
09 2 71 125	HENGERSBERG, MARKT	45,85	5 835	127	8355
09 2 71 126	HUNDING	14,66	1 016	69	8351
09 2 71 127	JGGENSACH	18,82	1 695	90	8351
09 2 71 128	KUENZING	39,65	2 766	70	8351
09 2 71 130	LALLING	27,96	1 240	44	8351
09 2 71 132	METTEN, MARKT	11,89	3 686	310	8354
09 2 71 135	MOOS	32,26	1 747	54	8351
09 2 71 138	NIEDERALTEICH	9,95	1 653	166	8351
09 2 71 139	OBERPOERING	17,39	913	53	8351
09 2 71 140	OFFENBERG	23,78	2 422	102	8351
09 2 71 141	OSTERHOFEN, STADT	111,24	10 028	90	8353
09 2 71 143	OTZING	30,42	1 487	49	8351
09 2 71 146	PLATTLING, STADT	35,78	10 363	290	8350
09 2 71 148	SCHAUFLING	25,42	1 277	50	8351
09 2 71 149	SCHOELLNACH, MARKT	39,94	4 031	101	8359
09 2 71 151	STEPHANSPOCHING	44,69	2 484	56	8351
09 2 71 152	WALLERFING	20,76	1 119	54	8351
09 2 71 153	WINZER, MARKT	27,72	3 133	113	8351
09 2 71 444	DEGGENDORF, GEMFR. GEBIET	2,39	-	-	-
09 2 71	ZUSAMMEN:	860,17	100 373	117	X
09 2 72	FREYUNG-GRAFENAU				
	SITZ: FREYUNG, STADT				
09 2 72 116	EPPENSCHLAG	17,01	787	46	8351
09 2 72 118	FREYUNG, STADT	48,58	6 881	142	8393
09 2 72 119	FUERSTENECK	10,43	749	72	8391
09 2 72 120	GRAFENAU, STADT	63,93	8 062	126	8352
09 2 72 121	GRAINET	36,12	1 915	53	8391
09 2 72 122	HAIDMUEHLE	21,01	1 741	83	8391
09 2 72 126	HINTERSCHMIDING	20,97	1 971	94	8391
09 2 72 127	HOHENAU	43,13	2 957	69	8351
09 2 72 128	INNERNZELL	22,12	1 406	64	8391
09 2 72 129	JANDELSBRUNN	42,42	3 037	72	8391
09 2 72 134	MAUTH	28,85	2 428	84	8391
09 2 72 136	NEUREICHENAU	46,38	3 781	82	8391
09 2 72 138	PERLESREUT, MARKT	29,57	2 615	88	8391
09 2 72 139	PHILIPPSREUT	10,24	702	69	8391
09 2 72 140	RINGELAI	16,39	1 703	104	8391
09 2 72 141	ROEHRNBACH, MARKT	40,71	3 925	96	8391
09 2 72,142	SALDENBURG	28,04	1 867	67	8391
09 2 72 143	SANKT OSWALD-RIEDLHUEETTE	40,26	3 123	78	8351
09 2 72 145	SCHOEFEWEG	15,89	1 095	69	8351
09 2 72 146	SCHOENANGER	27,53	1 978	72	8351
09 2 72 147	SCHOENBERG, MARKT	32,76	3 513	107	8351
09 2 72 149	SPIEGELAU	40,43	4 153	103	8356
09 2 72 150	THURMANSBANG	33,01	2 366	72	8391
09 2 72 151	WALDKIRCHEN, STADT	80,03	8 876	111	8392
09 2 72 152	ZENTING	21,72	1 084	50	8359
09 2 72 444	FREYUNG-GRAFENAU, GEMFR. GEBIET	166,79	-	-	-
09 2 72	ZUSAMMEN:	984,32	72 715	74	X
09 2 73	KELHEIM				
	SITZ: KELHEIM, STADT				
09 2 73 111	ABENSBERG, STADT	60,30	8 755	145	8423
09 2 73 113	AIGLSBACH	40,04	1 197	30	8301
09 2 73 115	ATTENHOFEN	31,51	989	31	8301
09 2 73 116	BAD ABBACH, MARKT	55,23	6 318	114	8403
09 2 73 119	RIBURG	14,21	883	62	8427
09 2 73 121	ESSING, MARKT	17,38	970	56	8421
09 2 73 125	HAUSEN	34,68	1 568	45	8421
09 2 73 127	HERRNGIERSDOPF	25,11	950	38	8301
09 2 73 133	JHRLERSTEIN	23,10	3 390	147	8429
09 2 73 137	KELHEIM, STADT	77,25	14 165	183	8420
09 2 73 139	KIRCHDORF	16,52	634	38	8421
09 2 73 141	LANGQUAID, MARKT	56,69	3 491	62	8301
09 2 73 147	MAINBURG, STADT	61,73	10 503	170	8302
09 2 73 152	NEUSTADT A. D. DONAU, STADT	93,49	9 383	100	8425
09 2 73 159	PAINTEN, MARKT	13,51	1 809	134	8421
09 2 73 163	RATZENHOFEN	32,63	1 505	46	8301
09 2 73 164	RIEDENBURG, STADT	100,77	4 807	48	8422
09 2 73 165	ROHR I. NB, MARKT	54,21	2 920	54	8428
09 2 73 166	SAAL A. D. DONAU	44,18	5 038	114	8424
09 2 73 172	SIEGENBURG, MARKT	25,63	2 253	88	8427
09 2 73 175	TEUGN	17,08	1 104	65	8421
09 2 73 177	TRAIN	10,14	1 254	124	8421
09 2 73 178	VOLKENSCHWAND	29,12	1 340	46	8301
09 2 73 181	WILDENBERG	18,13	1 078	59	8421
09 2 73 444	KELHEIM, GEMFR. GEBIET	114,54	-	-	-
09 2 73	ZUSAMMEN:	1 067,18	86 304	81	X
09 2 74	LANDSHUT				
	SITZ: LANDSHUT, STADT				
09 2 74 111	ADLKOFEN	47,84	2 876	60	8311

\*) GEBIETSSTAND: 1.1.1981

3 GEMEINDEN IN SYSTEMATISCHER ORDNUNG MIT SCHLUESSELNUMMER, FLAECHE, WOHNBEVOELKERUNG,  
BEVOELKERUNGSDICHTE UND POSTLEITZAHL AM 31.12.1980\*)

SCHLUESSEL- NUMMER	LAND, REG.-BEZIRK, KREIS, GEMEINDE	FLAECHE KM <sup>2</sup>	BEVOEL- KERUNG	BEV. DICHT JE KM <sup>2</sup>	POST- LEIT ZAHL
09 2 74 112	AHAM	37,99	1 711	45	8311
09 2 74 113	ALTDORF	23,02	8 390	364	8300
09 2 74 114	ALTFRAUNHOFEN	24,29	1 344	55	8311
09 2 74 118	BAIERBACH	16,76	603	36	8311
09 2 74 119	BAYERBACH B. ERGOLDSBACH	25,42	1 302	51	8301
09 2 74 120	BODENKIRCHEN	61,94	4 063	66	8318
09 2 74 121	BUCH A. ERLBACH	26,77	2 139	80	8311
09 2 74 124	ECHING	30,12	1 884	63	8311
09 2 74 126	ERGOLDING, MARKT	37,09	8 277	223	8300
09 2 74 127	ERGOLDSBACH, MARKT	57,06	6 018	105	8305
09 2 74 128	ESSENHACH	84,20	6 879	82	8301
09 2 74 132	FURTH	20,94	1 977	94	8301
09 2 74 134	GEISENHAUSEN, MARKT	62,54	4 969	79	8315
09 2 74 135	GERZEN	17,34	1 731	100	8311
09 2 74 141	HOENTHANN	68,35	2 676	39	8301
09 2 74 145	KROENING	39,46	1 650	42	8311
09 2 74 146	KUMHAUSEN	37,10	3 238	87	8300
09 2 74 153	NEUFABRN I. NB	38,66	3 283	85	8301
09 2 74 154	NEUFRAUNHOFEN	17,93	892	50	8311
09 2 74 156	NIEDERAICHBACH	34,23	2 433	71	8301
09 2 74 165	OBERSUESSBACH	23,61	974	41	8301
09 2 74 172	PFEFFENHAUSEN, MARKT	71,86	4 182	58	8301
09 2 74 174	POSTAU	34,84	1 301	37	8301
09 2 74 176	ROTTENBURG A. D. LAAPER, STADT	90,25	7 087	79	8303
09 2 74 179	SCHALKHAM	22,69	923	41	8311
09 2 74 182	TIEFENBACH	24,84	2 317	93	8311
09 2 74 183	VELDEN, MARKT	49,45	4 404	89	8319
09 2 74 184	VILSBIBURG, STADT	68,67	9 507	138	8313
09 2 74 185	VILSHEIM	21,73	1 584	73	8311
09 2 74 187	WEIHMICHL	32,18	1 678	52	8301
09 2 74 188	WENG	15,62	957	61	8311
09 2 74 191	WOERTH A. D. ISAR	4,87	1 265	260	8301
09 2 74 193	WURMSHAM	28,10	1 136	40	8311
09 2 74 194	BRUCKBERG	51,12	3 487	68	8301
09 2 74 444	LANDSHUT, GEMFR. GEBIET	0,90	-	-	-
09 2 74	ZUSAMMEN:	1 349,78	109 137	81	x
09 2 75	PASSAU				
	SITZ: PASSAU, STADT				
09 2 75 111	AICHA VORM WALD	20,20	1 800	89	8359
09 2 75 112	AIDENBACH, MARKT	17,11	2 323	136	8359
09 2 75 114	ALDERSBACH	45,85	3 420	75	8359
09 2 75 116	BAD FUESSING	55,10	5 321	97	8397
09 2 75 117	BEUTELSPACH	20,38	1 000	49	8359
09 2 75 118	BREITENBERG	29,84	1 951	65	8391
09 2 75 119	BUECHLBERG	28,07	3 094	110	8391
09 2 75 120	EGING A. SEE, MARKT	23,71	3 014	127	8359
09 2 75 121	FUERSTENSTEIN	19,30	3 396	176	8359
09 2 75 122	FUERSTENZELL, MARKT	79,29	6 418	81	8399
09 2 75 124	GRIESBACH I. ROTTAL, STADT	69,82	6 451	92	8399
09 2 75 125	HAARBACH	45,42	2 284	50	8359
09 2 75 126	HAUZENBERG, STADT	82,97	11 530	139	8395
09 2 75 127	HOFKIRCHEN, MARKT	32,85	2 830	86	8359
09 2 75 128	HUTTHUPM, MARKT	37,16	4 567	123	8391
09 2 75 130	KIRCHHAM	18,46	1 782	97	8399
09 2 75 131	KOESSLARN, MARKT	25,49	1 666	65	8399
09 2 75 132	MALCHING	25,21	1 066	42	8399
09 2 75 133	NEUBURG A. INN	41,80	3 161	76	8399
09 2 75 134	NEUHAUS A. INN	30,91	2 905	94	8399
09 2 75 135	NEUKIPCHEN VORM WALD	24,37	2 000	82	8391
09 2 75 137	OBERNZELL, MARKT	18,15	3 414	188	8391
09 2 75 138	ORTENBURG, MARKT	60,07	6 289	105	8359
09 2 75 141	POCKING, STADT	68,98	10 156	147	8398
09 2 75 143	ROTTALHMUENSTER, MARKT	44,51	4 319	97	8399
09 2 75 144	RUDERTING	12,93	2 405	186	8391
09 2 75 145	RUHSTORF A. D. ROTT	51,41	5 631	110	8399
09 2 75 146	SALZWEG	31,92	4 363	137	8391
09 2 75 148	SOMMEN	16,34	1 284	79	8391
09 2 75 149	TETTENWEIS	28,66	1 692	59	8399
09 2 75 150	THYRNAU	33,97	3 342	98	8391
09 2 75 151	TIEFENBACH	49,71	4 866	98	8391
09 2 75 152	TITTLING, MARKT	20,80	3 847	185	8391
09 2 75 153	UNTERGRIESPACH, MARKT	73,59	5 564	76	8391
09 2 75 154	VILSHOFEN, STADT	86,40	14 549	168	8358
09 2 75 156	WEGSCHEID, MARKT	80,64	5 193	64	8396
09 2 75 159	WINDORF, MARKT	57,01	4 205	74	8359
09 2 75 160	WITZMANNBERG	18,72	1 350	72	8391
09 2 75 444	PASSAU, GEMFR. GEBIET	3,28	-	-	-
09 2 75	ZUSAMMEN:	1 530,40	154 444	101	x
09 2 76	REGEN				
	SITZ: REGEN, STADT				
09 2 76 111	ACHSLACH	25,79	1 080	42	8371
09 2 76 113	ARNBRUCK	37,89	1 897	50	8498
09 2 76 115	BAYERISCH EISENSTEIN	32,66	1 531	47	8371
09 2 76 116	BISCHOFSMAIS	46,30	2 727	59	8379
09 2 76 117	BODENMAIS, MARKT	45,52	3 451	76	8373
09 2 76 118	BOEBRACH	25,82	1 498	58	8371
09 2 76 120	DRACHSELSPIED	41,73	2 226	53	8371
09 2 76 121	FRAUENAU	59,59	3 153	53	8377
09 2 76 122	GEIERSTHAL	22,37	1 924	86	8376

\*) GEBIETSSTAND: 1.1.1981

3 GEMEINDEN IN SYSTEMATISCHER ORDNUNG MIT SCHLUESSELNUMMER, FLAECHE, WOHNBEVOELKERUNG,  
BEVOELKERUNGSDICHTE UND POSTLEITZAHL AM 31.12.1980\*)

SCHLUESSEL- NUMMER	LAND, REG.-BEZIRK, KREIS, GEMEINDE	FLAECHE KM <sup>2</sup>	BEVOEL- KERUNG	BEV. DICHTE JE KM <sup>2</sup>	POST- LEIT ZAHL
09 2 76 123	GOTTESZELL	9,23	1 041	113	8371
09 2 76 126	KIRCHBERG	48,79	3 635	75	8371
09 2 76 127	KIRCHDORF I. WALD	30,58	1 965	64	8371
09 2 76 128	KOLLNBURG	59,82	2 721	45	8371
09 2 76 129	LANGDORF	28,98	1 735	60	8371
09 2 76 130	LINDBERG	58,13	2 300	40	8372
09 2 76 134	PATERSDORF	17,05	1 692	99	8371
09 2 76 135	PRACKENBACH	39,98	2 218	55	8371
09 2 76 138	REGEN, STADT	65,11	11 067	170	8370
09 2 76 139	RINCHNACH	40,21	2 847	71	8371
09 2 76 142	RÜHMANNSELDEN, MARKT	5,81	1 940	334	8375
09 2 76 143	TEISNACH, MARKT	25,77	2 433	94	8376
09 2 76 144	VIECHTACH, STADT	62,38	7 130	114	8374
09 2 76 146	ZACHENBERG	27,30	1 953	72	8371
09 2 76 148	ZWIESEL, STADT	35,30	10 283	291	8372
09 2 76 444	REGEN, GEMFR. GEBIET	83,12	-	-	-
09 2 76	ZUSAMMEN:	975,23	74 447	76	x
09 2 77	ROTTAL-INN				
	SITZ: PFARRKIRCHEN, STADT				
09 2 77 111	APNSTORF, MARKT	80,53	5 368	67	8382
09 2 77 112	BAYERBACH	19,43	1 423	73	8399
09 2 77 113	BIRNBACH	68,59	4 819	70	8345
09 2 77 114	DIETEPSBURG	55,04	2 647	48	8341
09 2 77 116	EGGENFELDEN, STADT	48,26	10 968	227	8330
09 2 77 117	EGGLHAM	36,84	2 158	59	8344
09 2 77 118	ERING	39,56	1 833	46	8399
09 2 77 119	FALKENBERG	66,69	3 197	48	8335
09 2 77 121	GANGKOFEN, MARKT	108,82	5 759	53	8314
09 2 77 122	GERATSKIRCHEN	12,91	591	46	8261
09 2 77 124	HEBERTSFELDEN	49,83	3 489	70	8333
09 2 77 126	JOHANNISKIRCHEN	40,61	2 211	54	8349
09 2 77 127	JULBACH	9,30	1 738	187	8341
09 2 77 128	KIRCHDORF A. INN	28,76	3 650	127	8347
09 2 77 131	MALGERSDORF	11,53	913	79	8336
09 2 77 133	MASSING, MARKT	36,11	2 771	77	8332
09 2 77 134	MITTERS-KIRCHEN	24,71	1 528	62	8337
09 2 77 138	PFARRKIRCHEN, STADT	52,38	9 846	188	8340
09 2 77 139	POSTMÜNSTER	43,40	2 376	55	8341
09 2 77 140	REUT	30,74	1 589	52	8341
09 2 77 141	RIMBACH	22,88	853	37	8331
09 2 77 142	ROSSBACH	48,15	2 555	53	8381
09 2 77 144	SCHOENAU	36,09	1 415	39	8331
09 2 77 145	SIMBACH A. INN, STADT	47,36	9 203	194	8346
09 2 77 147	STUBENBERG	18,17	1 226	67	8399
09 2 77 148	TANN, MARKT	37,54	3 212	86	8342
09 2 77 149	TRIFTERN, MARKT	62,23	4 749	76	8343
09 2 77 151	UNTERDIETFURT	23,63	1 407	60	8331
09 2 77 152	WITTIBREUT	38,27	1 706	45	8341
09 2 77 153	WÜRMANNSQUICK, MARKT	49,18	3 138	64	8334
09 2 77 154	ZEILARN	28,90	2 094	72	8331
09 2 77 444	POTTAL-INN, GEMFR. GEBIET	4,96	-	-	-
09 2 77	ZUSAMMEN:	1 281,40	100 432	78	x
09 2 78	STRAUBING-BOGEN				
	SITZ: STPAUBING, STADT				
09 2 78 112	AHOLFING	21,33	1 087	51	8441
09 2 78 113	AITERHOFEN	43,06	2 531	59	8441
09 2 78 116	ASCHA	19,55	1 022	52	8441
09 2 78 117	ATTING	14,91	1 050	70	8441
09 2 78 118	BOGEN, STADT	49,75	8 910	179	8443
09 2 78 120	FALKENFELS	11,50	703	61	8441
09 2 78 121	FELDKIRCHEN	22,36	1 809	81	8441
09 2 78 123	GEISELHOERING, STADT	99,92	5 423	54	8442
09 2 78 129	HAIBACH	32,41	1 991	61	8441
09 2 78 134	HASELBACH	18,40	1 163	63	8441
09 2 78 139	HUNDERDORF	22,23	2 842	128	8441
09 2 78 141	KIRCHROTH	41,65	3 170	76	8441
09 2 78 143	KONZELL	26,75	1 634	61	8441
09 2 78 144	LABERWEINTING	76,40	3 139	41	8301
09 2 78 146	LEIBLFING	78,69	3 317	42	8448
09 2 78 147	LOITZENDORF	12,03	571	47	8441
09 2 78 148	MALLERSDORF-PFAFFENBERG, MARKT	72,80	5 811	80	8304
09 2 78 149	MARIAPOSCHING	19,62	1 181	60	8351
09 2 78 151	MITTERFELS, MARKT	14,23	2 066	145	8446
09 2 78 154	NEUKIRCHEN	24,45	1 470	60	8441
09 2 78 159	NIEDERWINKLING	25,61	1 681	66	8351
09 2 78 167	OBERSCHNEIDING	60,77	2 339	38	8441
09 2 78 170	PARKSTETTEN	19,46	1 953	100	8441
09 2 78 171	PERASDORF	16,05	583	36	8441
09 2 78 172	PERKAM	14,23	1 071	75	8441
09 2 78 177	RAIN	14,28	1 468	103	8441
09 2 78 178	RATTENBERG	30,21	1 574	52	8441
09 2 78 179	RATTISZELL	22,17	1 267	57	8441
09 2 78 182	SALCHING	22,00	1 599	73	8441
09 2 78 184	SANKT ENGLMAR	36,62	1 357	37	8441
09 2 78 187	SCHWARZACH, MARKT	27,74	2 104	76	8445
09 2 78 189	STALLWANG	20,58	1 266	62	8441
09 2 78 190	STEINACH	23,06	1 855	80	8441
09 2 78 192	STRASSKIRCHEN	54,22	3 562	66	8444
09 2 78 197	WIESENSELDEN	68,05	2 925	43	8441

\*) GEBIETSSTAND: 1.1.1981



3 GEMEINDEN IN SYSTEMATISCHER ORDNUNG MIT SCHLUESSELNUMMER, FLAECHE, WOHNBEVOELKERUNG,  
BEVOELKERUNGSDICHTE UND POSTLEITZAHL AM 31.12.1980\*)

SCHLUESSEL- NUMMER	LAND, REG.-BEZIRK, KREIS, GEMEINDE	FLAECHE KM <sup>2</sup>	BEVOEL- KERUNG	BEV. DICHTER JE KM <sup>2</sup>	POST- LEIT ZAHL
09 2 78 198	WINDBERG	8,04	797	99	8441
09 2 78 444	STRAUBING-BOGEN, GEMFR. GEBIET	17,87	-	-	-
09 2 78	ZUSAMMEN:	1 203,00	78 291	65	X
09 2 79	DINGOLFING-LANDAU				
	SITZ: DINGOLFING, STADT				
09 2 79 112	DINGOLFING, STADT	44,05	13 728	312	8312
09 2 79 113	EICHENDORF, MARKT	98,59	5 892	60	8383
09 2 79 115	FRONTENHAUSEN, MARKT	30,48	3 040	100	8316
09 2 79 116	GOTTFRIEDING	27,05	1 612	60	8312
09 2 79 122	LANDAU A. D. ISAR, STADT	84,43	11 753	139	8380
09 2 79 124	LOICHING	38,98	2 492	64	8311
09 2 79 125	MAMMING	41,49	2 184	53	8381
09 2 79 126	MARKLKOFEN	40,61	3 207	79	8311
09 2 79 127	MENGGOFEN	84,66	4 030	48	8317
09 2 79 128	MOOSTHENNING	70,40	3 454	49	8311
09 2 79 130	NIEDERVIEHBACH	29,63	2 017	68	8311
09 2 79 132	PILSING, MARKT	71,02	5 475	77	8385
09 2 79 134	REISBACH, MARKT	94,11	5 611	60	8386
09 2 79 135	SIMBACH, MARKT	51,26	3 151	61	8384
09 2 79 137	WALLERSDORF, MARKT	70,65	5 229	74	8357
09 2 79	ZUSAMMEN:	877,41	72 875	83	X
09 2	ZUSAMMEN:	10 330,44	998 186	97	X
09 3	REG.-BEZ.CBERPFALZ				
09 3 61 000	AMBERG, STADT	49,99	44 264	885	8450
09 3 62 000	REGENSBURG, STADT	80,89	132 604	1 639	8400
09 3 63 000	WEIDEN I. D. OPF., STADT	67,77	43 886	648	8480
09 3 71	AMBERG-SULZBACH				
	SITZ: AMBERG, STADT				
09 3 71 111	AMMERTHAL	8,14	1 293	159	8451
09 3 71 113	AUERBACH I. D. OPF., STADT	65,80	8 915	135	8572
09 3 71 116	BIRGLAND	62,44	1 539	25	8451
09 3 71 118	EBERMANNSDORF	36,07	1 792	50	8451
09 3 71 119	EDELSELD	34,74	1 525	44	8459
09 3 71 120	ENS DORF	41,46	1 887	46	8451
09 3 71 121	FREIHUNG, MARKT	43,40	3 227	74	8451
09 3 71 122	FREUDENBERG	73,72	3 362	46	8451
09 3 71 123	GEBENBACH	18,09	607	34	8451
09 3 71 126	HAHNBACH, MARKT	67,41	4 367	65	8451
09 3 71 127	HIRSCHAU, STADT	74,57	5 932	80	8452
09 3 71 128	HIKSCHBACH	26,76	1 210	45	8459
09 3 71 129	HOHENBURG, MARKT	39,34	1 525	39	8451
09 3 71 131	ILLSCHWANG	54,17	1 468	27	8451
09 3 71 132	KASTL, MARKT	61,05	2 756	45	8455
09 3 71 135	KOENIGSTEIN, MARKT	28,24	1 644	58	8459
09 3 71 136	KUEMMERSBRUCK	46,43	7 900	170	8451
09 3 71 140	NEIDSTEIN	21,70	1 395	64	8459
09 3 71 141	NEUKIRCHEN B. SULZBACH-ROSENBERG	45,76	2 575	56	8459
09 3 71 144	POPPENRICHT	11,55	2 830	245	8451
09 3 71 146	RIEDEN, MARKT	32,30	2 281	71	8451
09 3 71 148	SCHMIDMUEHLEN, MARKT	25,34	2 117	84	8456
09 3 71 150	SCHNAITTENBACH, STADT	55,80	4 118	74	8454
09 3 71 151	SULZBACH-ROSENBERG, STADT	48,52	17 946	370	8458
09 3 71 154	URSENSOLLEN	72,56	2 734	38	8451
09 3 71 156	VILSECK, STADT	64,95	5 452	84	8453
09 3 71 157	WEIGENDORF	12,58	1 129	90	8561
09 3 71 444	AMBERG-SULZBACH, GEMFR. GEBIET	78,28	-	-	-
09 3 71	ZUSAMMEN:	1 251,17	93 526	75	X
09 3 72	CHAM				
	SITZ: CHAM, STADT				
09 3 72 112	ARNSCHWANG	28,20	1 647	58	8491
09 3 72 113	ARRACH	28,81	2 119	74	8491
09 3 72 115	BLAIBACH	17,02	1 649	97	8491
09 3 72 116	CHAM, STADT	80,67	16 490	204	8490
09 3 72 117	CHAMERAU	23,38	2 261	97	8491
09 3 72 124	ESCHLKAM, MARKT	60,55	3 168	52	8491
09 3 72 125	FALKENSTEIN, MARKT	45,49	2 913	64	8411
09 3 72 126	FURTH I. WALD, STADT	67,06	9 304	139	8492
09 3 72 128	GLEISSENBERG	15,42	751	49	8491
09 3 72 130	GRAFENWIESEN	10,19	1 344	132	8491
09 3 72 135	HOHENWARTH	24,22	1 861	77	8491
09 3 72 137	KOETZING, STADT	62,09	6 798	109	8493
09 3 72 138	LAM, MARKT	33,39	2 959	89	8496
09 3 72 142	MICHELNEUKIRCHEN	32,84	1 363	42	8411
09 3 72 143	MILTACH	25,19	1 893	75	8491
09 3 72 144	NEUKIRCHEN B. HL. BLUT, MARKT	59,79	3 742	63	8497
09 3 72 146	PEMFLING	44,53	1 932	43	8491
09 3 72 147	POESING	9,14	919	101	8491
09 3 72 149	REICHENBACH	9,70	1 104	114	8411
09 3 72 150	RETTENBACH	24,60	1 273	52	8411

\*) GEBIETSSTAND: 1.1.1981

3 GEMEINDEN IN SYSTEMATISCHER ORDNUNG MIT SCHLUESSELNUMMER, FLAECHE, WOHNBEVOELKERUNG,  
BEVOELKERUNGSDICHTE UND POSTLEITZAHL AM 31.12.1980\*)

SCHLUESSEL- NUMMER	LAND, REG.-BEZIRK, KREIS, GEMEINDE	FLAECHE KM <sup>2</sup>	BEVOEL- KERUNG	BEV. DICHTE JE KM <sup>2</sup>	POST- LEIT ZAHL
09 3 72 151	RIMBACH	18,08	1 723	95	8491
09 3 72 153	PODING, STADT	113,68	10 058	88	8495
09 3 72 154	ROETZ, STADT	66,70	3 455	52	8463
09 3 72 155	RUNDING	20,98	1 970	94	8491
09 3 72 157	SCHOENTHAL	42,23	1 808	43	8491
09 3 72 158	SCHORNDORF	38,53	1 695	44	8491
09 3 72 161	STAMSRIED, MARKT	43,43	1 907	44	8491
09 3 72 163	TIEFENBACH	45,81	2 196	48	8491
09 3 72 164	TRAITSCHING	45,45	3 241	71	8499
09 3 72 165	TREFFELSTEIN	20,86	1 068	51	8491
09 3 72 167	UNTERZELL	32,92	1 507	46	8411
09 3 72 168	WAFFENBRUNN	25,16	1 749	70	8491
09 3 72 169	WALD	37,79	2 159	57	8411
09 3 72 170	WALDERBACH	26,87	1 613	60	8411
09 3 72 171	WALDMUENCHEN, STADT	71,87	7 191	100	8494
09 3 72 174	WEIDING	28,35	1 857	66	8491
09 3 72 175	WILLMERING	10,30	1 359	132	8491
09 3 72 177	ZANDT	21,64	1 489	69	8491
09 3 72 178	LOHBERG	59,25	1 784	30	8491
09 3 72 444	CHAM, GEMFR. GEBIET	37,52	-	-	-
09 3 72	ZUSAMMEN:	1 509,70	115 319	76	X
09 3 73	NEUMARKT I.D.OPF.				
	SITZ: NEUMARKT I.D.OPF., STADT				
09 3 73 112	BERCHING, STADT	131,13	7 572	58	8434
09 3 73 113	BERG B. NEUMARKT I. D. OPF.	65,09	5 437	84	8431
09 3 73 114	BERNGAU	27,09	1 540	57	8431
09 3 73 115	EREITENERUNN, MARKT	70,75	2 904	41	8431
09 3 73 119	DEINING	71,38	3 310	46	8431
09 3 73 121	DIETFURT A. D. ALTMUEHL, STADT	78,71	5 057	64	8435
09 3 73 126	FREYSTADT, STADT	80,52	6 095	76	8431
09 3 73 134	HOHENFELS, MARKT	137,18	2 117	15	8431
09 3 73 140	LAUTERHOFEN, MARKT	77,46	3 130	40	8451
09 3 73 143	LUPBURG, MARKT	30,81	1 854	60	8433
09 3 73 146	MUEHLHAUSEN	36,99	3 453	93	8431
09 3 73 147	NEUMARKT I. D. OPF., STADT	76,75	30 477	387	8430
09 3 73 151	PARSBERG, STADT	56,88	5 469	96	8433
09 3 73 153	PILSACH	47,65	1 933	41	8431
09 3 73 155	POSTBAUER-HENG	24,64	5 257	213	8431
09 3 73 156	PYRBAUM, MARKT	50,32	3 838	76	8501
09 3 73 159	SENGENTHAL	28,79	1 713	59	8431
09 3 73 160	SEUBERSDORF I. D. OPF.	68,16	4 148	61	8431
09 3 73 167	VELBURG, STADT	175,77	4 136	24	8436
09 3 73 444	NEUMARKT I. D. OPF., GEMFR. GEBIET	6,07	-	-	-
09 3 73	ZUSAMMEN:	1 344,14	99 440	74	X
09 3 74	NEUSTADT A.D.WALDNAAB				
	SITZ: NEUSTADT A.D. WALDNAAB, STADT				
09 3 74 111	ALTENSTADT A. D. WALDNAAB	17,72	3 843	217	8481
09 3 74 117	ESCHENBACH I. D. OPF., STADT	33,34	3 966	119	8481
09 3 74 118	ESLARN, MARKT	55,20	2 871	52	8481
09 3 74 119	ETZENRIECHT	10,03	1 531	153	8481
09 3 74 121	FLOSS, MARKT	50,48	3 655	72	8485
09 3 74 122	FLOSSENBERG	22,37	1 914	86	8481
09 3 74 123	GEORGENBERG	15,98	1 500	94	8481
09 3 74 124	GRAFENWOEHR, STADT	211,21	5 813	28	8484
09 3 74 127	IRCHENRIETH	10,03	1 370	137	8481
09 3 74 128	KIRCHENDEMENREUTH	38,85	964	25	8481
09 3 74 129	KIRCHENTHUMBACH, MARKT	66,03	3 311	50	8575
09 3 74 131	KOHLBERG, MARKT	26,90	1 229	46	8481
09 3 74 132	LEUCHTENBERG, MARKT	32,40	1 186	37	8481
09 3 74 133	LUHE-WILDENAU, MARKT	35,92	2 808	78	8481
09 3 74 134	MANTEL, MARKT	16,72	2 667	160	8481
09 3 74 137	MOOSBACH, MARKT	55,07	2 613	47	8481
09 3 74 139	NEUSTADT A. D. WALDNAAB, STADT	9,07	5 439	600	8482
09 3 74 140	NEUSTADT A. KULM, STADT	18,10	1 338	74	8581
09 3 74 144	PARKSTEIN, MARKT	20,83	1 671	80	8481
09 3 74 146	PIRK	26,26	1 554	59	8481
09 3 74 147	PLEYSTEIN, STADT	33,34	2 576	77	8481
09 3 74 148	TRABITZ	25,17	1 360	54	8481
09 3 74 149	PRESSATH, STADT	41,47	4 527	109	8481
09 3 74 150	PUECHERSREUTH	25,24	1 323	52	8481
09 3 74 154	SCHIPMITZ	4,97	1 673	337	8481
09 3 74 155	SCHLAMMERSDORF	19,94	773	39	8581
09 3 74 156	SCHWARZENBACH	11,93	792	66	8481
09 3 74 157	SPEINSHART	22,88	946	41	8481
09 3 74 158	STOERNSTEIN	10,86	1 160	107	8481
09 3 74 159	TAENNESBERG, MARKT	33,15	1 614	49	8481
09 3 74 160	THEISSEIL	21,39	836	39	8480
09 3 74 162	VOHENSTRAUSS, STADT	73,57	7 048	96	8483
09 3 74 163	VORBACH	13,53	872	64	8581
09 3 74 164	WALDHAUS, MARKT	29,45	2 414	82	8481
09 3 74 165	WALDTHURN, MARKT	30,95	1 878	61	8481
09 3 74 166	WEIHERHAMMER	36,02	3 458	96	8481
09 3 74 168	WINDISCHESCHENBACH, STADT	35,11	6 028	172	8486
09 3 74 444	NEUSTADT A. D. WALDNAAB, GEMFR. GEBIET	187,49	-	-	-
09 3 74	ZUSAMMEN:	1 428,97	90 521	63	X
09 3 75	REGENSBURG				
	SITZ: REGENSBURG, STADT				

\*) GEBIETSSTAND: 1.1.1981

3 GEMEINDEN IN SYSTEMATISCHER ORDNUNG MIT SCHLUESSELNUMMER, FLAECHE, WOHNBEVOELKERUNG,  
BEVOELKERUNGSDICHTE UND POSTLEITZAHL AM 31.12.1980 \*)

SCHLUESSEL- NUMMER	LAND, REG.-BEZIRK, KREIS, GEMEINDE	FLAECHE KM <sup>2</sup>	BEVOEL- KERUNG	BEV. DICHT JE KM <sup>2</sup>	POST- LEIT ZAHL
09 3 75 113	ALTEGLOFSHEIM	13,23	2 307	174	8401
09 3 75 114	ALTENTHANN	21,47	1 249	58	8411
09 3 75 115	AUFHAUSFN	26,99	1 408	52	8401
09 3 75 116	BACH A. D. DONAU	14,73	1 509	102	8401
09 3 75 117	BARBING	30,49	3 382	111	8408
09 3 75 118	BERATZHAUSEN, MARKT	72,52	4 977	69	8411
09 3 75 119	BERNHARDSWALD	71,52	3 932	55	8411
09 3 75 120	BRENNBERG	30,47	1 497	49	8411
09 3 75 122	BRUNN	12,95	861	66	8411
09 3 75 127	DEUERLING	7,13	1 400	196	8411
09 3 75 130	DONAUSTAUF, MARKT	9,66	3 215	333	8405
09 3 75 131	DUGGENDORF	21,81	1 313	60	8411
09 3 75 143	HAGELSTADT	20,74	1 628	78	8401
09 3 75 148	HEMAU, STADT	122,48	6 748	55	8416
09 3 75 153	HOLZHEIM A. FORST	15,64	839	54	8411
09 3 75 156	KALLMUENZ, MARKT	43,20	2 809	65	8411
09 3 75 161	KOEFERING	5,25	923	176	8401
09 3 75 162	LAABER, MARKT	28,77	4 418	154	8411
09 3 75 165	LAPPERSDORF	31,52	10 572	335	8411
09 3 75 170	MINTRACHING	53,88	3 399	63	8401
09 3 75 171	MOETZING	36,16	1 250	35	8401
09 3 75 174	NEUTRAUBLING	9,73	8 000	822	8402
09 3 75 175	NITTENDORF	32,87	6 478	197	8411
09 3 75 179	OBERTRAUBLING	24,76	5 002	202	8407
09 3 75 180	PENTLING	32,56	4 721	145	8401
09 3 75 181	PETTENDORF	24,50	2 342	96	8411
09 3 75 182	PFAKOFEN	15,28	1 015	66	8401
09 3 75 183	PFATTER	48,08	2 334	49	8401
09 3 75 184	PIELENHOFEN	9,67	929	96	8411
09 3 75 190	REGENSTAUF, MARKT	96,09	13 356	139	8413
09 3 75 191	RIEKOFEN	23,91	792	33	8401
09 3 75 196	SCHIERLING, MARKT	77,74	6 106	79	8306
09 3 75 199	SINZING	44,31	5 132	116	8411
09 3 75 201	SUENCHING	19,47	1 610	83	8406
09 3 75 204	TEGERNHEIM	8,03	3 568	444	8409
09 3 75 205	THALMASSING	37,14	2 061	55	8401
09 3 75 208	WENZENBACH	30,42	5 072	167	8411
09 3 75 209	WIESENT	17,93	1 987	111	8401
09 3 75 210	WOERTH A. D. DONAU, STADT	39,91	3 390	85	8404
09 3 75 211	WOLFSEGG	7,38	1 215	138	8411
09 3 75 213	ZEITLARN	16,16	3 806	236	8411
09 3 75 444	REGENSBURG, GEMFR. GEBIET	88,59	-	-	-
09 3 75	ZUSAMMEN:	1 394,94	138 352	99	X
09 3 76	SCHWANDORF				
	SITZ: SCHWANDORF, STADT				
09 3 76 112	ALTENDORF	23,16	941	41	8471
09 3 76 116	BODENWOEHR	45,76	3 516	77	8465
09 3 76 117	BRUCK I. D. OFF., MARKT	33,10	3 788	114	8466
09 3 76 119	EURGLENGENFELD, STADT	81,71	10 110	124	8412
09 3 76 122	DIETERSKIRCHEN	24,14	909	38	8471
09 3 76 125	FENSTERRACH	26,83	2 053	77	8451
09 3 76 131	GLEIRITSCHE	10,94	619	57	8481
09 3 76 133	GUTENFCK	35,06	893	25	8471
09 3 76 141	MAXHUEETTE-HAIDHOF, STADT	31,31	8 368	283	8414
09 3 76 144	NABBURG, STADT	62,33	6 490	104	8470
09 3 76 146	NEUKIRCHEN-BALBINI, MARKT	46,71	1 172	25	8461
09 3 76 147	NEUNBURG VORM WALD, STADT	108,40	7 253	67	8462
09 3 76 148	NIEDERMURACH	29,97	1 302	43	8471
09 3 76 149	NITTENAU, STADT	90,52	6 725	74	8415
09 3 76 150	WERNBERG-KOEBLITZ, MARKT	66,05	5 545	84	8475
09 3 76 151	OBERVIECHTACH, STADT	62,52	5 075	81	8474
09 3 76 153	PFREIND, STADT	51,45	4 726	92	8473
09 3 76 159	SCHMIDGADEN	41,25	2 295	56	8477
09 3 76 160	SCHOENSEE, STADT	47,50	2 663	56	8476
09 3 76 161	SCHWANDORF, STADT	123,75	27 166	220	8460
09 3 76 162	SCHWARZACH B. NABBURG	27,36	1 326	48	8471
09 3 76 163	SCHWARZENFELD, MARKT	38,27	6 063	158	8472
09 3 76 164	SCHWARZHOFEN, MARKT	36,08	1 636	45	8461
09 3 76 167	STADLERN	10,55	697	66	8471
09 3 76 168	STEINBERG	20,30	1 464	72	8461
09 3 76 169	STULLN	15,52	1 223	79	8471
09 3 76 170	TEUBLITZ, STADT	38,25	6 847	179	8411
09 3 76 171	TEUNZ	30,51	1 658	54	8473
09 3 76 172	THANSTEIN	27,84	943	34	8461
09 3 76 173	TRAUSNITZ	17,62	1 082	61	8471
09 3 76 175	WACKERSDORF	30,74	3 671	119	8464
09 3 76 176	WEIDING	22,43	693	31	8471
09 3 76 178	WINKLARN, MARKT	33,71	1 337	40	8479
09 3 76 444	SCHWANDORF, GEMFR. GEBIET	80,90	-	-	-
09 3 76	ZUSAMMEN:	1 472,54	130 749	89	X
09 3 77	TIRSCHENREUTH				
	SITZ: TIRSCHENREUTH, STADT				
09 3 77 112	BAERNAU, STADT	74,45	3 753	50	8591
09 3 77 113	BRAND	9,35	1 152	123	8591
09 3 77 115	EBNATH	11,03	1 523	138	8591
09 3 77 116	ERBENDORF, STADT	57,26	4 844	85	8481
09 3 77 117	FALKENBERG, MARKT	30,27	950	31	8591
09 3 77 118	FRIEDENFELS	16,28	1 539	95	8591

\*) GEBIETSSTAND: 1.1.1981

3 GEMEINDEN IN SYSTEMATISCHER ORDNUNG MIT SCHLUESSELNUMMER, FLAECHE, WOHNBEVOELKERUNG,  
BEVOELKERUNGSDICHTE UND POSTLEITZAHL AM 31.12.1980\*)

SCHLUESSEL- NUMMER	LAND, REG.-BEZIRK, KREIS, GEMEINDE	FLAECHE KM <sup>2</sup>	BEVOEL- KERUNG	BEV- DICHTE JE KM <sup>2</sup>	POST- LEIT ZAHL
09 3 77 119	FUCHSMUEHL, MARKT	14,80	1 835	124	8591
09 3 77 127	IMMENREUTH	18,06	1 922	106	8581
09 3 77 128	KASTL	18,33	1 204	66	8581
09 3 77 129	KEMNATH, STADT	52,31	4 913	94	8584
09 3 77 131	KONNERSREUTH, MARKT	17,16	1 848	108	8591
09 3 77 132	KRUMMENAAB	17,69	1 812	102	8481
09 3 77 133	KULMAIN	28,82	2 041	71	8581
09 3 77 137	LEONBERG	51,36	1 017	20	8596
09 3 77 139	MAEHRING, MARKT	72,92	1 866	26	8591
09 3 77 141	MITTERTEICH, STADT	38,17	7 042	184	8596
09 3 77 142	NEUALPENREUTH, MARKT	50,13	1 463	29	8591
09 3 77 143	NEUSOPG	18,04	2 218	123	8591
09 3 77 145	PECHBRUNN	19,38	1 607	83	8591
09 3 77 146	FLOESSBERG, MARKT	73,88	3 087	42	8591
09 3 77 148	PULLENREUTH	26,65	2 007	75	8591
09 3 77 149	REUTH B. ERBENDORF	16,92	1 194	71	8481
09 3 77 154	TIRSCHENREUTH, STADT	97,55	9 435	97	8593
09 3 77 157	WALDERSHOF, STADT	59,73	4 372	73	8591
09 3 77 158	WALDASSEN, STADT	53,15	8 431	159	8595
09 3 77 159	WIESAU, MARKT	42,67	4 788	112	8591
09 3 77 444	TIRSCHENREUTH, GEMFR. GEBIET	99,98	-	-	-
09 3 77	ZUSAMMEN:	1 086,40	77 860	72	X
09 3	ZUSAMMEN:	9 686,51	966 521	100	X
09 4	REG.-REZ.OBERFRANKEN				
09 4 61 000	BAMBERG, STADT	53,31	71 928	1 349	8600
09 4 62 000	BAYREUTH, STADT	66,89	70 633	1 056	8580
09 4 63 000	COPURG, STADT	47,10	45 633	969	8630
09 4 64 000	HOF, STADT	57,91	53 180	918	8670
09 4 71	BAMBERG				
	SITZ: BAMBERG, STADT				
09 4 71 111	ALTENDORF	7,62	1 443	189	8602
09 4 71 115	BAUNACH, STADT	20,25	3 016	149	8601
09 4 71 117	BISCHBERG	17,71	5 031	284	8602
09 4 71 119	EREITENGUESSBACH	16,89	3 314	196	8601
09 4 71 120	BURGERPACH, MARKT	85,24	4 840	57	8602
09 4 71 122	BURGWINDHEIM, MARKT	34,13	1 306	38	8602
09 4 71 123	EUTTENHEIM, MARKT	30,03	2 704	90	8602
09 4 71 128	EBRACH, MARKT	29,55	1 970	67	8602
09 4 71 131	FRENSDORF	44,03	3 261	74	8602
09 4 71 132	GERACH	6,16	887	144	8601
09 4 71 137	GUNDELSHEIM	3,78	2 235	591	8601
09 4 71 140	HALLSTADT, STADT	15,33	7 356	480	8605
09 4 71 142	HEILIGENSTADT I. OFR., MARKT	76,69	3 415	45	8551
09 4 71 145	HIRSCHAU, MARKT	41,94	8 374	200	8606
09 4 71 150	KEMMERN	8,27	2 092	253	8601
09 4 71 151	KOENIGSFELD	42,85	1 297	30	8601
09 4 71 152	LAUTER	12,39	986	80	8601
09 4 71 154	LISBERG	8,35	1 279	153	8602
09 4 71 155	LITZENDORF	25,84	4 468	173	8602
09 4 71 159	MEMMELSDORF	26,21	8 012	306	8602
09 4 71 165	OBERRHAID	27,22	3 907	144	8601
09 4 71 169	PETTSTADT	9,84	1 341	136	8602
09 4 71 172	POMMERSFELDEN	35,71	2 147	60	8602
09 4 71 173	FRIESENDORF	8,34	1 197	144	8602
09 4 71 174	RATTELSDORF, MARKT	37,26	3 720	100	8601
09 4 71 175	RECKENDORF	8,60	1 547	180	8601
09 4 71 185	SCHESSLITZ, STADT	89,58	6 484	72	8604
09 4 71 186	SCHOENBRUNN I. STEIGERWALD	24,69	1 693	69	8602
09 4 71 189	STADELHOFEN	41,08	1 296	32	8601
09 4 71 191	STEGAURACH	21,97	4 550	207	8602
09 4 71 195	STRULLENDORF	31,67	6 308	199	8602
09 4 71 207	VIERETH-TRUNSTADT	15,79	2 666	169	8602
09 4 71 208	WALSDORF	16,23	1 600	99	8602
09 4 71 209	WATTENDORF	22,23	705	32	8601
09 4 71 214	ZAPFENDORF, MARKT	30,53	3 732	122	8601
09 4 71 220	SCHLUESSELFELD, STADT	70,44	5 192	74	8602
09 4 71 444	BAMBERG, GEMFR. GEBIET	124,36	-	-	-
09 4 71	ZUSAMMEN:	1 168,80	115 371	99	X
09 4 72	BAYREUTH				
	SITZ: BAYREUTH, STADT				
09 4 72 111	AHORNTAL	41,63	1 992	48	8581
09 4 72 115	AUFSESS	29,38	1 320	45	8551
09 4 72 116	BAD BERNECK I. FICHELGEIRGE, STADT	33,52	4 885	146	8582
09 4 72 118	BETZENSTEIN, STADT	51,84	2 249	43	8571
09 4 72 119	BINDLACH	37,68	4 990	132	8581
09 4 72 121	BISCHOFSGRUEN	8,38	2 207	263	8583
09 4 72 127	CREUSSEN, STADT	57,66	4 751	82	8581
09 4 72 131	ECKERSDORF	36,20	4 507	125	8581
09 4 72 133	EMTMANNBERG	19,89	909	46	8581
09 4 72 138	FICHELBERG	4,90	2 305	470	8591
09 4 72 139	GEFREES, STADT	50,31	4 760	95	8586
09 4 72 140	GESEES	9,90	871	88	8581

\*) GEBIETSSTAND: 1.1.1981

3 GEMEINDEN IN SYSTEMATISCHER ORDNUNG MIT SCHLUESSELNUMMER, FLAECHE, WOHNBEVOELKERUNG,  
BEVOELKERUNGSDICHTE UND POSTLEITZAHL AM 31.12.1980<sup>\*)</sup>

SCHLUESSEL- NUMMER	LAND, REG.-BEZIRK, KREIS, GEMEINDE	FLAECHE KM <sup>2</sup>	BEVOEL- KERUNG	BEV. DICHT JE KM <sup>2</sup>	POST- LEIT ZAHL
09 4 72 141	GLASHUETTEN	3,53	1 052	298	8581
09 4 72 143	GOLDKRONACH, STADT	23,24	2 979	128	8581
09 4 72 146	HAAG	10,13	744	73	8581
09 4 72 150	HEINERSREUTH	14,63	3 233	219	8581
09 4 72 154	HOLLFELD, STADT	80,64	4 993	62	8601
09 4 72 155	HUMMELTAL	18,39	1 580	86	8581
09 4 72 156	KIRCHENPINGARTEN	27,52	1 117	41	8581
09 4 72 164	MEHLWEISEL	12,37	1 532	124	8591
09 4 72 166	MISTELFACH	6,13	1 475	241	8581
09 4 72 167	MISTELGAU	39,39	3 305	76	8581
09 4 72 175	PEGNITZ, STADT	100,69	13 265	132	8570
09 4 72 176	PLANKENFELS	14,01	781	56	8581
09 4 72 177	PLECH, MARKT	15,30	1 192	78	8571
09 4 72 179	POTTENSTEIN, STADT	73,27	4 927	57	8573
09 4 72 180	PREBITZ	20,88	970	46	8581
09 4 72 184	SCHNABELWAID, MARKT	20,69	893	43	8571
09 4 72 188	SEYBOTHENREUTH	15,76	735	47	8581
09 4 72 190	SPEICHERSDORF	50,88	4 684	92	8585
09 4 72 197	WAISCHENFELD, STADT	55,66	2 929	53	8551
09 4 72 198	WARMENSTEINACH	7,42	3 024	405	8581
09 4 72 199	WEIDENBERG, MARKT	59,23	5 351	91	8581
09 4 72 444	BAYREUTH, GEMFR. GEBIET	222,91	-	-	-
09 4 72	ZUSAMMEN:	1 273,96	96 198	76	X
09 4 73	COBURG				
	SITZ: COBURG, STADT				
09 4 73 112	AHORN	19,84	4 134	207	8631
09 4 73 120	DOEPFLES-ESBACH	3,83	3 284	857	8635
09 4 73 121	EEFFSDORF B. COBURG	26,36	5 690	216	8624
09 4 73 132	GROSSHEIRATH	22,22	1 932	90	8621
09 4 73 134	GRUB A. FORST	11,97	2 807	235	8621
09 4 73 138	ITZGRUND	33,07	1 856	56	8621
09 4 73 141	LAUTERTAL	27,11	3 067	113	8631
09 4 73 144	MEEDER	73,59	3 533	48	8631
09 4 73 151	NEUSTADT B. COBURG, STADT	61,89	17 202	278	8632
09 4 73 153	NIEDERFUELLBACH	2,59	1 224	473	8631
09 4 73 158	RODACH B. COBURG, STADT	77,66	6 255	81	8634
09 4 73 159	ROEDENTAL	47,86	11 800	247	8633
09 4 73 165	SESSLACH, STADT	72,50	3 752	52	8601
09 4 73 166	SONNEFELD	34,68	4 999	144	8625
09 4 73 170	UNTERSIFMAU	20,49	3 791	185	8621
09 4 73 174	WEIDHAUSEN B. COBURG	9,62	2 991	311	8621
09 4 73 175	WEITRAMSDORF	29,80	4 550	153	8631
09 4 73 444	COBURG, GEMFR. GEBIET	16,54	-	-	-
09 4 73	ZUSAMMEN:	591,62	82 901	140	X
09 4 74	FORCHHEIM				
	SITZ: FORCHHEIM, STADT				
09 4 74 119	DORMITZ	4,57	1 276	279	8524
09 4 74 121	EPERMANNSTADT, STADT	49,97	5 653	113	8553
09 4 74 122	EFFELTRICH	11,91	1 770	149	8521
09 4 74 123	EGGOLSHEIM, MARKT	48,87	4 955	101	8551
09 4 74 124	EGLOFFSTEIN, MARKT	28,04	1 814	65	8551
09 4 74 126	FORCHHEIM, STADT	36,61	29 021	793	8550
09 4 74 129	GOESSWEINSTEIN, MARKT	57,82	3 954	68	8551
09 4 74 132	GRAEFENBERG, STADT	37,86	3 693	98	8554
09 4 74 133	HALLERNDORF	31,54	2 714	86	8551
09 4 74 134	HAUSEN	10,89	2 710	249	8551
09 4 74 135	HEROLDSBACH	15,30	3 247	212	8551
09 4 74 137	HETZLES	11,74	1 058	90	8524
09 4 74 138	HILTPOLTSTEIN, MARKT	23,57	1 404	55	8551
09 4 74 140	IGENSDORF, MARKT	28,89	2 945	102	8551
09 4 74 143	KIRCHHERENBACH	8,20	1 951	238	8551
09 4 74 144	KLEINSENDELBACH	7,49	1 062	142	8524
09 4 74 145	KUNREUTH	9,79	1 202	123	8551
09 4 74 146	LANGENSENDELBACH	9,57	2 352	246	8521
09 4 74 147	LEUTENBACH	19,38	1 386	72	8551
09 4 74 154	NEUNKIRCHEN A. BRAND, MARKT	26,38	5 995	227	8524
09 4 74 156	OBERTRUBACH	21,14	2 108	100	8571
09 4 74 158	PINZBERG	13,33	1 654	124	8551
09 4 74 160	POXDORF	5,17	982	190	8521
09 4 74 161	PRETZFELD, MARKT	24,11	2 104	87	8551
09 4 74 168	UNTERLEINLEITER	12,48	1 344	108	8551
09 4 74 171	WEILERSBACH	7,98	1 595	200	8551
09 4 74 173	WEISSENOHE	4,71	861	183	8551
09 4 74 175	WIESENTHAU	6,39	1 311	205	8551
09 4 74 176	WIESENTAL, MARKT	45,89	2 701	59	8551
09 4 74 444	FORCHHEIM, GEMFR. GEBIET	21,11	-	-	-
09 4 74	ZUSAMMEN:	642,70	94 822	148	X
09 4 75	HOF				
	SITZ: HOF, STADT				
09 4 75 112	BAD STEFEN, MARKT	25,87	3 865	149	8675
09 4 75 113	BERG	38,88	2 680	69	8671
09 4 75 120	DOEHLAU	15,26	3 241	212	8671
09 4 75 123	FEILITZSCH	30,22	2 278	75	8671
09 4 75 127	GATTENDORF	22,18	958	43	8671
09 4 75 128	GEROLDSGRUEN	15,51	3 747	242	8671

\*) GEBIETSSITZ: 1.1.1981

3 GEMEINDEN IN SYSTEMATISCHER ORDNUNG MIT SCHLUESSELNUMMER, FLAECHE, WOHNBEVOELKERUNG,  
BEVOELKERUNGSDICHTE UND POSTLEITZAHL AM 31.12.1980\*)

SCHLUESSEL- NUMMER	LAND, REG.-BEZIRK, KREIS, GEMEINDE	FLAECHE KM <sup>2</sup>	BEVOEL- KERUNG	BEV. DICHT JE KM <sup>2</sup>	POST- LEIT ZAHL
09 4 75 136	HELMBRECHTS, STADT	58,64	10 804	184	8662
09 4 75 137	ISSIGAU	18,69	1 354	72	8671
09 4 75 141	KOEDITZ	31,63	2 244	71	8671
09 4 75 142	KONRADSREUTH	43,34	3 616	83	8671
09 4 75 145	LEUPOLDSGRUEN	10,26	1 363	133	8671
09 4 75 146	LICHTENBERG, STADT	9,47	1 142	121	8671
09 4 75 154	MUENCHENBERG, STADT	68,80	11 934	173	8660
09 4 75 156	NAILA, STADT	37,04	9 217	249	8674
09 4 75 158	OBERTOTZAU, MARKT	21,49	5 455	254	8671
09 4 75 161	PEGNITZLOS AU	39,91	2 674	67	8671
09 4 75 162	REHAU, STADT	80,32	10 760	134	8673
09 4 75 165	SCHAUENSTEIN, STADT	26,66	2 504	94	8671
09 4 75 168	SCHWARZENBACH A. D. SAALE, STADT	55,85	8 918	160	8676
09 4 75 169	SCHWARZENBACH A. WALD, STADT	36,66	6 267	171	8671
09 4 75 171	SELBITZ, STADT	27,68	5 133	185	8671
09 4 75 174	SPARNECK, MARKT	9,45	2 007	212	8663
09 4 75 175	STAMMBACH, MARKT	34,67	3 004	87	8664
09 4 75 181	TOEPEN	20,79	1 069	51	8671
09 4 75 182	TROGEN	12,32	1 320	107	8671
09 4 75 184	WEISSDORF	21,84	1 314	60	8661
09 4 75 189	ZELL, MARKT	27,48	2 209	80	8665
09 4 75 444	HOF, GEMFR. GEBIET	51,34	-	-	-
09 4 75	ZUSAMMEN:	892,25	111 077	124	X
09 4 76	KRONACH				
	SITZ: KRONACH, STADT				
09 4 76 145	KRONACH, STADT	66,99	18 363	274	8640
09 4 76 146	KUEPS, MARKT	35,62	7 341	206	8643
09 4 76 152	LUDWIGSSTADT, STADT	56,02	4 231	76	8642
09 4 76 154	MITWITZ, MARKT	33,19	3 117	94	8621
09 4 76 159	NORDHALBEN, MARKT	16,98	2 456	145	8646
09 4 76 164	PRESSIG, MARKT	49,72	4 564	92	8644
09 4 76 166	REICHENBACH	8,41	1 041	124	8641
09 4 76 171	SCHNECKENLOHE	9,31	1 196	128	8621
09 4 76 175	STEINBACH A. WALD	33,82	3 704	110	8641
09 4 76 177	STEINWISSEN, MARKT	40,58	4 123	102	8645
09 4 76 178	STOCKHIM	25,34	5 307	209	8647
09 4 76 179	TETTAU, MARKT	12,86	3 018	235	8641
09 4 76 180	TEUSCHNITZ, STADT	33,99	2 509	74	8641
09 4 76 182	TSCHEHN	13,46	741	55	8641
09 4 76 183	MARKTRODACH, MARKT	29,53	3 648	124	8641
09 4 76 184	WALLENFELS, STADT	45,06	3 653	81	8641
09 4 76 185	WEISSENBRUNN	26,40	3 127	118	8641
09 4 76 189	WILHELMSTHAL	41,44	4 261	103	8641
09 4 76 444	KRONACH, GEMFR. GEBIET	72,77	-	-	-
09 4 76	ZUSAMMEN:	651,47	76 405	117	X
09 4 77	KULMBACH				
	SITZ: KULMBACH, STADT				
09 4 77 117	GRAFENGEHAIG, MARKT	20,80	1 226	59	8651
09 4 77 118	GUTTENBERG	10,66	511	48	8651
09 4 77 119	HARSDORF	11,25	770	68	8581
09 4 77 121	HIMMELKRON	23,05	2 729	118	8581
09 4 77 124	KASENDORF, MARKT	39,02	2 263	58	8651
09 4 77 127	KOEDNITZ	19,61	1 783	91	8651
09 4 77 128	KULMBACH, STADT	92,77	28 226	304	8650
09 4 77 129	KUPFERBERG, STADT	8,28	1 096	132	8651
09 4 77 135	LUDWIGSCHORGAST, MARKT	5,95	916	154	8651
09 4 77 136	MAINLEUS	47,51	6 590	139	8653
09 4 77 138	MARKTLEUGAST, MARKT	33,88	4 007	118	8654
09 4 77 139	MARKTSCHORGAST, MARKT	15,77	1 591	101	8581
09 4 77 142	NEUDROSSENFELD	45,43	2 976	66	8581
09 4 77 143	NEUENMARKT	18,94	2 785	147	8651
09 4 77 148	PRESSECK, MARKT	52,14	2 487	48	8651
09 4 77 151	RUGENDORF	17,32	999	58	8651
09 4 77 156	STADTSTEINACH, STADT	39,78	3 868	97	8652
09 4 77 157	THURNAU, MARKT	57,24	3 947	69	8656
09 4 77 158	TREBGAST	17,09	1 589	93	8651
09 4 77 159	UNTERSTEINACH	11,42	2 014	176	8651
09 4 77 163	WIRSBERG, MARKT	17,21	1 962	114	8655
09 4 77 164	WONSEES, MARKT	36,79	1 096	30	8601
09 4 77 444	KULMBACH, GEMFR. GEBIET	14,56	-	-	-
09 4 77	ZUSAMMEN:	656,41	75 431	115	X
09 4 78	LICHTENFELS				
	SITZ: LICHTENFELS, STADT				
09 4 78 111	ALTENKUNSTADT	28,90	4 769	165	8621
09 4 78 116	BURBKUNSTADT, STADT	40,59	6 800	168	8622
09 4 78 120	EBENSFELD, MARKT	68,73	5 138	75	8621
09 4 78 127	HOCHSTADT A. MAIN	13,77	1 628	118	8621
09 4 78 139	LICHTENFELS, STADT	107,17	20 276	189	8620
09 4 78 143	MARKTGRAITZ, MARKT	3,75	1 309	349	8621
09 4 78 144	MARKTZEULN, MARKT	6,88	1 518	221	8621
09 4 78 145	MICHEL AU I. OFR.	19,53	6 515	334	8626
09 4 78 155	REDWITZ A. D. RODACH	14,68	3 376	230	8621
09 4 78 165	STAFFELSTEIN, STADT	99,05	10 028	101	8623
09 4 78 176	WEISMAIN, STADT	81,02	4 548	56	8621
09 4 78 444	LICHTENFELS, GEMFR. GEBIET	37,77	-	-	-
09 4 78	ZUSAMMEN:	521,84	65 905	126	X

\*) GEBIETSSTAND: 1.1.1981

3 GEMEINDEN IN SYSTEMATISCHER ORDNUNG MIT SCHLUESSELNUMMER, FLAECHE, WOHNBEVOELKERUNG,  
BEVOELKERUNGSDICHTE UND POSTLEITZAHL AM 31.12.1980 \*)

SCHLUESSEL- NUMMER	LAND, REG.-BEZIRK, KREIS, GEMEINDE	FLAECHE KM <sup>2</sup>	BEVOEL- KERUNG	BEV. DICHTE JE KM <sup>2</sup>	POST- LEIT ZAHL
09 4 79	WUNSIEDEL I. FICHTELGEBIRGE				
	SITZ: WUNSIEDEL, STADT				
09 4 79 111	BAD ALEXANDERSBAD	8,85	1 248	141	8591
09 4 79 112	ARZBERG, STADT	35,49	7 584	214	8594
09 4 79 126	HOECHSTAEDT B. THIERSHEIM	14,91	1 105	74	8671
09 4 79 127	HOHENBERG A. D. EGER, STADT	8,19	1 696	207	8591
09 4 79 129	KIRCHENLAMITZ, STADT	42,25	4 668	110	8671
09 4 79 135	MARKTLEUTHEN, STADT	33,58	4 250	127	8671
09 4 79 136	MARKTREDWITZ, STADT	49,60	19 383	391	8590
09 4 79 138	NAGEL	7,79	1 927	247	8591
09 4 79 145	ROESLAU	29,84	2 895	97	8671
09 4 79 147	SCHIRNDING, MARKT	7,88	1 950	247	8591
09 4 79 150	SCHOENWALD, STADT	19,18	4 168	217	8671
09 4 79 152	SELB, STADT	61,36	21 207	346	8672
09 4 79 158	THIERSHEIM, MARKT	23,70	2 270	96	8591
09 4 79 159	THIERSTEIN, MARKT	11,36	1 554	137	8671
09 4 79 161	TROESTAU	19,28	2 513	130	8591
09 4 79 166	WEISSENSTADT, STADT	42,32	3 992	94	8671
09 4 79 169	WUNSIEDEL, STADT	54,89	10 475	191	8592
09 4 79 444	WUNSIEDEL I. FICHTELGEBIRGE, GEMFR. GEBIET	135,57	-	-	-
09 4 79	ZUSAMMEN:	606,04	92 885	153	X
09 4	ZUSAMMEN:	7 230,30	1 052 369	146	X
09 5	REG.-BEZ. MITTELFRANKEN				
09 5 61 000	ANSBACH, STADT	99,39	38 183	384	8800
09 5 62 000	ERLANGEN, STADT	76,44	101 845	1 332	8520
09 5 63 000	FUERTH, STADT	63,45	99 088	1 562	8510
09 5 64 000	NUERNBERG, STADT	185,88	484 403	2 606	8500
09 5 65 000	SCHWABACH, STADT	40,71	35 387	869	8540
09 5 71	ANSBACH				
	SITZ: ANSBACH, STADT				
09 5 71 111	ADELSHOFEN	27,14	1 022	38	8801
09 5 71 113	ARBERG, MARKT	31,31	1 946	62	8821
09 5 71 114	AURACH	36,72	2 412	66	8801
09 5 71 115	BECHHOFFEN, MARKT	61,95	5 179	84	8802
09 5 71 122	BRUECKBERG	7,62	1 278	168	8802
09 5 71 125	BUCH A. WALD	26,47	776	29	8801
09 5 71 127	BURGOBERBACH	12,59	2 420	192	8802
09 5 71 128	BURK	14,11	1 000	71	8802
09 5 71 130	COLMBERG, MARKT	38,26	1 444	38	8801
09 5 71 132	DENTLEIN A. FORST, MARKT	18,03	2 447	136	8801
09 5 71 134	DIEBACH	22,36	873	39	8801
09 5 71 135	DIETENHOFEN, MARKT	63,96	3 880	61	8501
09 5 71 136	DINKELSBUEHL, STADT	75,12	10 814	144	8804
09 5 71 137	DOMBUEHL, MARKT	17,90	1 140	64	8801
09 5 71 139	DUERRWANGEN, MARKT	23,04	2 164	94	8801
09 5 71 141	EHINGEN	47,62	1 899	40	8821
09 5 71 145	FEUCHTWANGEN, STADT	137,39	10 424	76	8805
09 5 71 146	FLACHSLANDEN, MARKT	40,88	2 198	54	8802
09 5 71 152	GEBSATTEL	19,13	1 356	71	8801
09 5 71 154	GEROLFINGEN	12,62	967	77	8821
09 5 71 155	GESLAU	41,92	1 257	30	8801
09 5 71 165	HEILSBRONN, STADT	62,21	7 173	115	8802
09 5 71 166	HERRIEDEN, STADT	81,72	5 866	72	8801
09 5 71 169	INSINGEN	21,33	883	41	8801
09 5 71 170	LANGFURTH	21,17	1 843	87	8821
09 5 71 171	LEHRBERG, MARKT	50,87	2 563	50	8802
09 5 71 174	LEUTERSHAUSEN, STADT	84,16	5 002	59	8801
09 5 71 175	LICHTENAU, MARKT	41,30	3 416	83	8802
09 5 71 177	MERKENDORF, STADT	26,08	2 198	84	8821
09 5 71 178	MITTELESCHENBACH	10,52	1 320	125	8821
09 5 71 179	MOENCHSROTH	11,93	1 166	98	8801
09 5 71 180	NEUENDETTELSAU	33,78	6 716	199	8806
09 5 71 181	NEUSITZ	13,71	1 447	106	8803
09 5 71 183	OBERDACHSTETTEN	23,68	1 334	56	8802
09 5 71 188	OHRENBACH	22,71	764	34	8801
09 5 71 189	ORNBAU, STADT	15,13	1 381	91	8821
09 5 71 190	PETERSAURACH	41,82	4 104	98	8802
09 5 71 192	ROECKINGEN	10,88	678	62	8821
09 5 71 193	ROTHENBURG OB DER TAUBER, STADT	41,74	11 882	285	8803
09 5 71 194	RUEGLAND	20,90	1 120	54	8802
09 5 71 196	SACHSEN B. ANSBACH	21,56	2 835	131	8802
09 5 71 198	SCHILLINGSFUERST, STADT	27,55	2 389	87	8801
09 5 71 199	SCHWELLDORF	51,61	3 035	59	8801
09 5 71 200	SCHOPFLOCH, MARKT	15,35	2 526	165	8801
09 5 71 205	STEINSFELD	31,78	1 172	37	8801
09 5 71 208	UNTERSCHWANINGEN	18,56	833	45	8821
09 5 71 214	WASSERTRUEDINGEN, STADT	53,57	5 297	99	8822
09 5 71 216	WEIDENBACH, MARKT	21,69	2 184	101	8821
09 5 71 217	WEIMFENZELL	45,15	1 852	41	8802
09 5 71 218	WEILTINGEN, MARKT	24,00	1 296	54	8821
09 5 71 222	WETTRINGEN	21,47	856	40	8801
09 5 71 223	WIESETH	20,63	1 285	62	8802

\*) GEBIETSSTAND: 1.1.1981

3 GEMEINDEN IN SYSTEMATISCHER ORDNUNG MIT SCHLUESSELNUMMER, FLAECHE, WOHNBEVOELKERUNG,  
BEVOELKERUNGSDICHTE UND POSTLEITZAHL AM 31.12.1980\*)

SCHLUESSEL- NUMMER	LAND, PEG.-BEZIRK, KREIS, GEMEINDE	FLAECHE KM <sup>2</sup>	BEVOEL- KERUNG	BEV. DICHTE JE KM <sup>2</sup>	POST- LEIT ZAHL
09 5 71 224	WILBURGSTETTEN	25,29	1 833	72	8801
09 5 71 225	WINDELSPACH	38,53	918	24	8801
09 5 71 226	WINDSPACH, STADT	68,17	5 122	75	8802
09 5 71 227	WITTELSHOFEN	24,23	1 180	49	8821
09 5 71 228	WOEPNITZ	24,42	1 315	42	8801
09 5 71 229	WOLFRAMS-ESCHENBACH, STADT	25,47	2 022	79	8802
09 5 71 444	ANSBACH, GEMFR. GEBIET	1,82	-	-	-
09 5 71	ZUSAMMEN:	1 972,65	155 402	79	X
09 5 72	ERLANGEN-HOECHSTADT				
	SITZ: ERLANGEN, STADT				
09 5 72 111	ADELSDORF	31,66	5 016	158	8551
09 5 72 114	ALRACHTAL	18,38	1 902	103	8521
09 5 72 115	BAIERSDORF, STADT	11,77	5 958	506	8523
09 5 72 119	BUBENREUTH	4,13	4 138	1 002	8521
09 5 72 120	BUCKENHOF	1,38	2 935	2 127	8520
09 5 72 121	ECKENTAL, MARKT	29,65	10 627	358	8501
09 5 72 126	GREMSDORF	12,96	1 141	88	8551
09 5 72 127	GROSSENSEEBAACH	7,22	1 485	206	8521
09 5 72 130	HEMHOFEN	6,87	3 758	547	8551
09 5 72 131	HEROLOESBERG, MARKT	11,04	6 462	585	8501
09 5 72 132	HERZOGENAURACH, STADT	47,61	16 987	357	8522
09 5 72 133	HESSDOFF	24,80	2 291	92	8521
09 5 72 135	HOECHSTADT A. D. AISCH, STADT	70,81	9 986	141	8552
09 5 72 137	KALCHPEUTH	10,84	2 138	197	8501
09 5 72 139	LONNERSTADT, MARKT	22,71	1 405	65	8531
09 5 72 141	MARLOFFSTEIN	6,63	1 537	232	8521
09 5 72 142	MOEHRENDORF	13,17	3 102	236	8521
09 5 72 143	MUEHLHAUSEN, MARKT	16,59	1 291	78	8602
09 5 72 147	OBERREICHENBACH	4,82	694	144	8521
09 5 72 149	ROETTENBACH	7,74	3 382	437	8551
09 5 72 154	SPARDORF	3,22	1 890	587	8521
09 5 72 158	UTTENREUTH	5,90	4 946	838	8521
09 5 72 159	VESTENBERGSGREUTH, MARKT	31,83	1 173	37	8531
09 5 72 160	WACHENPOTH, MARKT	20,85	1 416	68	8602
09 5 72 164	WEISENDORF, MARKT	36,74	3 521	96	8521
09 5 72 444	ERLANGEN-HOECHSTADT, GEMFR. GEBIET	105,01	-	-	-
09 5 72	ZUSAMMEN:	564,33	99 243	176	X
09 5 73	FUERTH				
	SITZ: FUERTH, STADT				
09 5 73 111	AMMERNDORF, MARKT	5,06	1 194	237	8501
09 5 73 114	CADOLZPURG, MARKT	45,43	7 659	169	8501
09 5 73 115	GROSSHABERSDORF	35,50	3 279	92	8501
09 5 73 120	LANGENZENN, STADT	46,55	7 732	166	8506
09 5 73 122	OBEPASBACH	12,14	14 723	1 213	8501
09 5 73 123	OBERMICHELBAACH	9,29	1 588	171	8501
09 5 73 124	PUSCHENDORF	3,40	1 455	428	8501
09 5 73 125	ROSSTAL, MARKT	44,44	7 474	168	8501
09 5 73 126	SFUKENDORF	8,51	1 929	227	8501
09 5 73 127	STEIN, STADT	19,51	12 966	665	8504
09 5 73 129	TUCHEMPACH	6,50	848	130	8501
09 5 73 130	VEITSBRONN	15,90	5 455	343	8501
09 5 73 133	WILHEPMSDORF, MARKT	26,65	3 787	142	8534
09 5 73 134	ZIRNDORF, STADT	28,75	20 978	730	8502
09 5 73	ZUSAMMEN:	307,63	91 071	296	X
09 5 74	NUERNBERGER LAND				
	SITZ: LAUF A.D.PEGNITZ, STADT				
09 5 74 111	ALFELD	17,98	1 038	58	8561
09 5 74 112	ALTDORF B. NUERNBERG, STADT	48,60	11 966	246	8503
09 5 74 117	BURGTANN	39,18	8 478	216	8501
09 5 74 120	ENGELTHAL	13,62	1 220	90	8561
09 5 74 123	FEUCHT, MARKT	9,19	11 379	1 238	8501
09 5 74 128	HAPPURG	42,61	3 410	80	8561
09 5 74 129	HAPTENSTEIN	22,80	1 480	65	8564
09 5 74 131	HENFENFELD	6,65	1 688	254	8561
09 5 74 132	HERSBRUCK, STADT	22,90	11 348	496	8562
09 5 74 135	KIRCHENSITTENBACH	43,19	2 066	48	8565
09 5 74 138	LAUF A. D. PEGNITZ, STADT	59,83	21 836	365	8560
09 5 74 139	LEINBURG	29,04	5 163	178	8561
09 5 74 140	NEUHAUS A. D. PEGNITZ, MARKT	23,95	2 885	120	8574
09 5 74 141	NEUNKIRCHEN A. SAND	14,13	4 285	303	8561
09 5 74 145	OFFENHAUSEN	22,49	1 349	60	8561
09 5 74 146	OTTENSOOS	10,02	1 542	154	8561
09 5 74 147	POMMELSBRUNN	49,99	4 697	94	8561
09 5 74 150	REICHENSCHWAND	6,84	2 130	311	8561
09 5 74 152	ROETHENBACH A. D. PEGNITZ, STADT	13,12	12 438	948	8505
09 5 74 154	RUECKERSDORF	3,57	4 116	1 153	8501
09 5 74 155	SCHNAITACH, MARKT	49,35	6 919	140	8563
09 5 74 156	SCHWAIIG B. NUERNBERG	5,91	8 571	1 450	8501
09 5 74 157	SCHWARZENBRUCK	22,20	7 910	356	8501
09 5 74 158	SIMMELSDORF	40,84	3 008	74	8561
09 5 74 160	VELDEN, STADT	21,33	1 819	85	8564
09 5 74 161	VORRA	22,08	1 690	77	8561
09 5 74 164	WINKELHAID	6,52	3 252	499	8501
09 5 74 444	NUERNBERGER LAND, GEMFR. GEBIET	132,99	-	-	-
09 5 74	ZUSAMMEN:	800,92	147 683	184	X

\*) GEBIETSSTAND: 1.1.1981



3 GEMEINDEN IN SYSTEMATISCHER ORDNUNG MIT SCHLUESSELNUMMER, FLAECHE, WOHNBEVOELKERUNG,  
BEVOELKERUNGSDICHTE UND POSTLEITZAHL AM 31.12.1980\*)

SCHLUESSEL- NUMMER	LAND, REG.-BEZIRK, KREIS, GEMEINDE	FLAECHE KM <sup>2</sup>	BEVOEL- KERUNG	BEV. DICHT JE KM <sup>2</sup>	POST- LEIT ZAHL
09 5 75	NEUSTADT A.D.AISCH-BAD WINDSHEIM				
	SITZ: NEUSTADT A.D.AISCH, STADT				
09 5 75 112	BAD WINDSHEIM, STADT	78,29	11 501	147	8532
09 5 75 113	BAUDENBACH, MARKT	22,10	944	43	8531
09 5 75 115	BURGBERNHEIM, STADT	42,29	2 705	64	8801
09 5 75 116	BURGHASLACH, MARKT	44,01	2 018	46	8602
09 5 75 117	DACHSBACH, MARKT	20,56	1 416	69	8531
09 5 75 118	DIESPECK	20,95	2 898	138	8531
09 5 75 119	DIETERSHEIM	31,21	1 849	59	8531
09 5 75 121	EMSKIRCHEN, MARKT	67,29	4 756	71	8535
09 5 75 122	ERGERSHEIM	30,04	1 040	35	8531
09 5 75 124	GALLMERSGARTEN	15,23	787	52	8801
09 5 75 125	GERHARDSHOFEN	27,21	1 325	49	8531
09 5 75 127	GOLLHOFEN	17,04	750	44	8701
09 5 75 128	GUTENSTETTEN	21,33	1 101	52	8531
09 5 75 129	HAGENRUECHACH	11,49	798	69	8531
09 5 75 130	HEMMERSHEIM	23,83	709	30	8701
09 5 75 133	ILLESHEIM	21,43	881	41	8531
09 5 75 134	IPFESHEIM, MARKT	23,55	1 168	50	8701
09 5 75 135	IPSHEIM, MARKT	42,28	1 817	43	8531
09 5 75 138	LANGENFELD	7,21	740	103	8531
09 5 75 143	MARKTBERGEL, MARKT	24,22	1 499	62	8801
09 5 75 144	MARKT PIBART, MARKT	30,09	1 843	61	8536
09 5 75 145	MARKT ERLBACH, MARKT	60,85	3 872	64	8531
09 5 75 146	MARKT NORDHEIM, MARKT	39,22	1 126	29	8531
09 5 75 147	MARKT TASCHENDORF, MARKT	27,69	854	31	8531
09 5 75 150	MUENCHSTEINACH	29,42	1 207	41	8531
09 5 75 152	NEUHOF A. D. ZENN, MARKT	30,85	1 621	53	8501
09 5 75 153	NEUSTADT A. D. AISCH, STADT	61,25	10 636	174	8530
09 5 75 155	OBERICKELSHEIM	18,23	654	36	8701
09 5 75 156	OBERNZENN, MARKT	39,62	2 635	67	8802
09 5 75 157	OBERSCHEINFELD, MARKT	40,31	1 155	29	8531
09 5 75 161	SCHAEINFELD, STADT	45,05	4 053	90	8533
09 5 75 163	SIMMERSHOFEN	34,17	1 011	30	8704
09 5 75 165	SUGENHEIM, MARKT	63,39	2 358	37	8531
09 5 75 166	TRAUTSKIRCHEN	19,82	1 095	55	8501
09 5 75 167	UFHLELD, MARKT	31,20	2 271	73	8531
09 5 75 168	UFFENHEIM, STADT	59,46	5 658	95	8704
09 5 75 179	WEIGENHEIM	32,66	934	29	8704
09 5 75 181	WILHELMSDORF	7,77	957	123	8531
09 5 75 444	NEUSTADT A. D. AISCH-BAD WINDSHEIM, GEMFR. GEBIET	4,69	-	-	-
09 5 75	ZUSAMMEN:	1 267,40	84 642	67	X
09 5 76	ROTH				
	SITZ: ROTH, STADT				
09 5 76 111	ABENBERG, STADT	48,41	4 674	97	8541
09 5 76 113	ALLERSBERG, MARKT	54,40	6 673	123	8501
09 5 76 117	BUECHENBACH	30,78	3 857	125	8541
09 5 76 121	GEORGENSGMUEND	46,43	5 066	109	8544
09 5 76 122	GREDDING, STADT	103,73	5 955	57	8547
09 5 76 126	HEIDECK, STADT	56,57	3 861	66	8548
09 5 76 127	HILPOLTSTEIN, STADT	89,68	9 756	109	8551
09 5 76 128	KAMMERSTEIN	37,12	2 199	59	8541
09 5 76 132	SCHWANSTETTEN, MARKT	29,69	5 493	185	8501
09 5 76 137	PEDNITZHEMBACH	13,01	5 066	389	8540
09 5 76 141	ROETTENBACH	21,68	2 261	104	8541
09 5 76 142	ROHR	46,51	2 661	57	8541
09 5 76 143	ROTH, STADT	91,64	21 657	236	8542
09 5 76 147	SPALT, STADT	55,74	4 784	86	8545
09 5 76 148	THALMAESSING, MARKT	80,47	4 969	62	8546
09 5 76 151	WENDELSTEIN, MARKT	48,50	13 117	270	8501
09 5 76 444	ROTH, GEMFR. GEBIET	39,06	-	-	-
09 5 76	ZUSAMMEN:	895,42	102 049	114	X
09 5 77	WEISSENBURG-GUNZENHAUSEN				
	SITZ: WEISSENBURG I.BAY., STADT				
09 5 77 111	ABSBERG, MARKT	18,98	1 147	60	8821
09 5 77 113	ALESHEIM	20,43	926	45	8831
09 5 77 114	MUHR A. SEE	10,95	1 510	138	8823
09 5 77 115	BERGEN	19,92	1 048	53	8831
09 5 77 120	BURGSALACH	19,33	1 006	52	8831
09 5 77 122	DITTENHEIM	29,34	1 561	53	8821
09 5 77 125	ELLINGEN, STADT	31,17	3 126	100	8836
09 5 77 127	ETTENSTATT	15,86	788	50	8831
09 5 77 133	GNOTZHEIM, MARKT	12,48	714	57	8821
09 5 77 136	GUNZENHAUSEN, STADT	82,73	14 890	180	8820
09 5 77 138	HAUNDORF	51,36	1 851	36	8821
09 5 77 140	HEIDENHEIM, MARKT	52,30	2 476	47	8824
09 5 77 141	HOETTINGEN	19,30	970	50	8831
09 5 77 148	LANGENALTHEIM	39,06	2 201	56	8831
09 5 77 149	MARKT BEROLZHEIM, MARKT	14,58	1 161	80	8831
09 5 77 150	MEINHEIM	16,33	788	48	8831
09 5 77 151	NENNSLINGEN, MARKT	21,96	1 311	60	8831
09 5 77 158	PAPPENHEIM, STADT	64,30	4 159	65	8834
09 5 77 159	PFOLFELD	23,89	1 256	53	8821
09 5 77 161	PLEINFELD, MARKT	71,49	6 018	84	8835
09 5 77 162	POLSINGEN	33,94	1 796	53	8831
09 5 77 163	RAITENBUCH	38,20	940	25	8831

\*) GEBIETSSTAND: 1.1.1981

3 GEMEINDEN IN SYSTEMATISCHER ORDNUNG MIT SCHLUESSELNUMMER, FLAECHE, WOHNBEVOELKERUNG,  
BEVOELKERUNGSDICHTE UND POSTLEITZAHL AM 31.12.1980\*)

SCHLUESSEL- NUMMER	LAND, REG.-BEZIRK, KREIS, GEMEINDE	FLAECHE KM <sup>2</sup>	BEVOEL- KERUNG	BEV. DICHT JE KM <sup>2</sup>	POST- LEIT ZAHL
09 5 77 168	SOLNHOFEN	13,57	1 608	118	8231
09 5 77 172	THEILENHOFEN	20,30	950	47	8821
09 5 77 173	TREUCHTLINGEN, STADT	102,17	11 996	117	8830
09 5 77 177	WEISSENBURG I. BAY., STADT	97,59	17 469	179	8832
09 5 77 179	WESTHEIM	28,32	1 146	40	8821
09 5 77	ZUSAMMEN:	969,85	84 812	87	X
09 5	ZUSAMMEN:	7 244,07	1 523 808	210	X
09 6	REG.-BEZ. UNTERFRANKEN				
09 6 61 000	ASCHAFFENBURG, STADT	62,59	59 257	947	8750
09 6 62 000	SCHWEINFURT, STADT	35,88	52 445	1 462	8720
09 6 63 000	WUERZBURG, STADT	87,91	128 652	1 463	8700
09 6 71	ASCHAFFENBURG				
	SITZ: ASCHAFFENBURG, STADT				
09 6 71 111	ALZENAU I. UFR., STADT	59,32	14 726	248	8755
09 6 71 112	BESSENBACH	29,98	4 577	153	8751
09 6 71 113	BLANKENBACH	3,95	1 152	292	8752
09 6 71 114	KARLSTEIN A. MAIN	12,68	6 898	544	8757
09 6 71 119	GEISELBACH	9,52	1 475	155	8752
09 6 71 120	GLATTBACH	3,53	3 126	886	8752
09 6 71 121	GOLDBACH	10,97	8 781	800	8752
09 6 71 122	GROSSOSTHEIM, MARKT	44,27	13 242	299	8754
09 6 71 124	HAIBACH	7,35	7 507	1 021	8751
09 6 71 126	HEIGENBRUECKEN	6,70	2 298	343	8751
09 6 71 127	HEIMBUCHENTHAL	17,15	2 000	117	8751
09 6 71 128	HEINRICHSTHAL	4,52	822	182	8752
09 6 71 130	HOESBACH	30,60	11 735	383	8752
09 6 71 133	JOHANNESBERG	13,63	3 199	235	8752
09 6 71 134	KAHL A. MAIN	10,64	7 509	706	8756
09 6 71 135	KLEINKAHL	11,87	1 642	138	8752
09 6 71 136	KLEINOSTHEIM	13,90	7 103	511	8752
09 6 71 138	KROMBACH	10,65	1 644	154	8752
09 6 71 139	LAUFACH	15,62	4 545	291	8752
09 6 71 140	MAINASCHAFF	7,24	6 803	940	8752
09 6 71 141	MESPELBRUNN	15,53	2 081	134	8751
09 6 71 143	MOEMBRIS, MARKT	35,92	10 420	290	8752
09 6 71 148	ROTHENBUCH	7,05	1 595	226	8751
09 6 71 150	SAILAUF	13,81	3 166	229	8752
09 6 71 152	SCHOELLKRIPPEN, MARKT	12,64	2 984	236	8752
09 6 71 153	SOMMERKAHL	5,47	1 027	188	8752
09 6 71 155	STOCKSTADT A. MAIN	18,87	6 569	348	8751
09 6 71 156	WALDASCHAFF	6,60	3 579	542	8752
09 6 71 157	WEIBERSBRUNN	2,94	2 085	709	8751
09 6 71 159	WESTERNGRUND	8,88	1 539	173	8752
09 6 71 160	DAMMBACH	18,47	1 752	95	8751
09 6 71 162	WIESEN	5,64	1 018	180	8752
09 6 71 444	ASCHAFFENBURG, GEMFR. GEBIET	223,22	-	-	-
09 6 71	ZUSAMMEN:	699,13	148 599	213	X
09 6 72	BAD KISSINGEN				
	SITZ: BAD KISSINGEN, STADT				
09 6 72 111	AURA A. D. SAALE	6,73	783	116	8731
09 6 72 112	BAD BOCKLET, MARKT	28,09	3 634	129	8733
09 6 72 113	BAD BRUECKENAU, STADT	19,96	6 453	323	8788
09 6 72 114	BAD KISSINGEN, STADT	59,18	22 102	373	8730
09 6 72 117	BURKARDROTH, MARKT	60,45	7 245	120	8731
09 6 72 121	ELFERSHAUSEN, MARKT	34,91	2 329	81	8731
09 6 72 122	EUERDORF, MARKT	16,37	1 478	90	8731
09 6 72 124	FUCHSSTADT	18,08	1 463	81	8731
09 6 72 126	GERODA, MARKT	16,79	997	59	8789
09 6 72 127	HAMMELBURG, STADT	128,79	12 503	97	8783
09 6 72 131	MASSBACH, MARKT	59,32	4 411	74	8734
09 6 72 134	MOTTEN	16,19	1 631	101	8789
09 6 72 135	MUENNERSTADT, STADT	82,30	8 045	98	8732
09 6 72 136	NUEDLINGEN	26,34	3 604	137	8731
09 6 72 138	OBERLEICHTERSBACH	27,52	1 737	63	8789
09 6 72 139	OBERTHULBA, MARKT	52,49	3 887	74	8731
09 6 72 140	OERLENBACH	33,25	5 092	153	8735
09 6 72 142	RAMSTHAL	10,42	1 066	102	8731
09 6 72 143	RANNUNGEN	17,35	1 040	60	8721
09 6 72 145	RIEDENBERG	13,23	1 253	95	8789
09 6 72 149	SCHONDRÄ, MARKT	28,51	1 566	55	8789
09 6 72 155	SULZTHAL, MARKT	15,05	868	58	8731
09 6 72 157	THUNDORF I. UFR.	15,57	1 056	68	8734
09 6 72 161	WARTMANNSTROTH	53,44	2 318	43	8781
09 6 72 163	WILDFLECKEN, MARKT	73,69	3 031	41	8789
09 6 72 166	ZEITLOFS, MARKT	27,57	2 173	79	8789
09 6 72 444	BAD KISSINGEN, GEMFR. GEBIET	196,56	-	-	-
09 6 72	ZUSAMMEN:	1 138,15	102 265	90	X
09 6 73	RHOEN-GRABFELD				
	SITZ: BAD NEUSTADT A.D. SAALE, STADT				
09 6 73 113	AUBSTADT	11,93	744	62	8741

\*) GEBIETSSTAND: 1.1.1981

3 GEMEINDEN IN SYSTEMATISCHER ORDNUNG MIT SCHLUESSELNUMMER, FLAECHE, WOHNBEVOELKERUNG,  
BEVOELKERUNGSDICHTE UND POSTLEITZAHL AM 31.12.1980 \*)

SCHLUESSEL- NUMMER	LAND, REG.-BEZIRK, KREIS, GEMEINDE	FLAECHE KM <sup>2</sup>	BEVOEL- KERUNG	BEV. DICHTE JE KM <sup>2</sup>	POST- LEIT ZAHL
09 6 73 114	BAD NEUSTADT A. D. SAALE, STADT	36,89	14 465	392	8740
09 6 73 116	BASTHEIM	41,75	2 470	59	8741
09 6 73 117	BISCHOFSCHEIM A. D. RHOEN, STADT	67,78	4 678	69	8743
09 6 73 123	FLADUNGEN, STADT	46,35	2 367	51	8741
09 6 73 126	GROSSBARDORF	16,54	877	53	8741
09 6 73 127	GROSSEIBSTADT	16,64	1 203	72	8741
09 6 73 129	HAUSEN	24,23	861	36	8741
09 6 73 130	HENDUNGEN	22,85	1 003	44	8741
09 6 73 131	HERBSTADT	20,69	655	32	8741
09 6 73 133	HEUSTREU	10,55	1 128	107	8741
09 6 73 135	HOHENROTH	25,26	1 396	55	8741
09 6 73 136	HOLLSTADT	17,11	2 321	136	8741
09 6 73 141	BAD KOENIGSHOFEN I. GRABFELD, STADT	24,32	1 392	57	8741
09 6 73 142	MELLRICHSTADT, STADT	69,51	5 481	79	8742
09 6 73 146	NIEDERLAUER	55,78	6 433	115	8744
09 6 73 147	NORDHEIM V. D. RHOEN	9,10	1 151	126	8741
09 6 73 149	OBERELSBACH, MARKT	16,56	1 250	75	8741
09 6 73 151	OBERSTREU	67,66	2 794	41	8741
09 6 73 153	OSTHEIM V. D. RHOEN, STADT	22,62	1 428	63	8741
09 6 73 156	ROEDELMAIER	40,73	3 645	89	8745
09 6 73 160	SAAL A. D. SAALE, MARKT	6,28	808	129	8741
09 6 73 161	SALZ	21,57	1 595	74	8741
09 6 73 162	SANDBERG	8,64	1 586	184	8741
09 6 73 163	SCHOENAU A. D. BREND	28,02	2 618	93	8741
09 6 73 167	SONDHEIM V. D. RHOEN	15,57	1 274	82	8741
09 6 73 170	STOCKHEIM	18,58	1 036	56	8741
09 6 73 171	STRAHLUNGEN	19,86	1 064	54	8741
09 6 73 172	SULZDORF A. D. LEDERHECKE	13,43	747	56	8741
09 6 73 173	SULZFELD	36,41	1 346	37	8729
09 6 73 174	TRAPPSTADT, MARKT	22,51	1 582	70	8741
09 6 73 175	UNSLEREN	25,80	1 107	43	8741
09 6 73 182	WILLMARS	8,93	874	98	8741
09 6 73 183	WOLLBACH	12,17	707	58	8741
09 6 73 184	WUELFERSHAUSEN A. D. SAALE	7,58	1 105	146	8741
09 6 73 186	BURGLAUER	18,13	1 431	79	8741
09 6 73 444	RHOEN-GRABFELD, GEMFR. GEBIET	12,30	1 230	100	8731
		79,51	-	-	-
09 6 73	ZUSAMMEN:	1 020,14	77 852	76	x
09 6 74	HASSBERGE				
	SITZ: HASSFURT, STADT				
09 6 74 111	AIDHAUSEN	35,04	1 912	55	8729
09 6 74 118	BREITBRUNN	12,41	906	73	8601
09 6 74 120	BUNDORF	30,44	1 091	36	8729
09 6 74 121	BURGPREPPACH, MARKT	27,33	1 512	55	8729
09 6 74 129	EBELSBACH	24,27	3 484	144	8729
09 6 74 130	EBERN, STADT	86,04	6 836	79	8603
09 6 74 133	ELTMANN, STADT	40,15	4 910	122	8729
09 6 74 139	GAEDHEIM	9,58	1 004	105	8721
09 6 74 147	HASSFURT, STADT	52,71	10 565	200	8728
09 6 74 149	HOFHEIM I. UFR., STADT	53,94	4 873	90	8729
09 6 74 153	RIEDBACH	31,68	1 723	54	8729
09 6 74 159	OBERAURACH	36,76	3 445	94	8729
09 6 74 160	KIRCHLAUTER	16,93	1 347	80	8601
09 6 74 163	KNETZGAU	43,95	5 182	118	8729
09 6 74 164	KOENIGSBERG I. BAY., STADT	60,32	3 765	62	8729
09 6 74 171	MAROLDSWEISACH, MARKT	81,07	4 533	56	8601
09 6 74 180	THERES	30,77	2 230	72	8729
09 6 74 184	PFARRWEISACH	28,37	1 561	55	8601
09 6 74 187	RAUHENEBRACH	44,79	2 994	67	8602
09 6 74 190	RENTWEINSDORF, MARKT	26,62	1 292	52	8601
09 6 74 195	SAND A. MAIN	6,54	2 456	376	8729
09 6 74 201	STETTFELD	11,16	1 037	93	8601
09 6 74 210	UNTERMERZBACH	27,78	1 723	62	8601
09 6 74 219	WONFURT	17,37	1 590	92	8729
09 6 74 221	ZEIL A. MAIN, STADT	28,58	5 333	187	8729
09 6 74 444	HASSBERGE, GEMFR. GEBIET	94,00	-	-	-
09 6 74	ZUSAMMEN:	956,60	77 304	81	x
09 6 75	KITZINGEN				
	SITZ: KITZINGEN, STADT				
09 6 75 111	ABTSWIND, MARKT	12,80	672	53	8711
09 6 75 112	ALBERTSHOFEN	3,80	1 707	449	8711
09 6 75 113	BIEBELRIED	22,73	1 032	45	8710
09 6 75 114	BUCHBRUNN	4,57	797	174	8711
09 6 75 116	CASTELL	22,91	869	38	8711
09 6 75 117	DETTTELACH, STADT	60,72	6 180	102	8716
09 6 75 127	GEISELWIND, MARKT	48,70	1 942	40	8602
09 6 75 131	GROSSLANGHEIM, MARKT	14,78	1 233	83	8711
09 6 75 139	IPHOFFEN, STADT	72,10	3 992	55	8715
09 6 75 141	KITZINGEN, STADT	46,98	20 262	431	8710
09 6 75 142	KLEINLANGHEIM, MARKT	19,10	1 441	75	8711
09 6 75 144	MAINBERNHEIM, STADT	12,21	2 059	169	8711
09 6 75 146	MAINSTOCKHEIM	8,50	1 632	192	8711
09 6 75 147	MARKTBREIT, STADT	20,18	3 756	186	8713
09 6 75 148	MARKT EINERSHEIM, MARKT	7,77	1 068	137	8711
09 6 75 149	MARKTSTEFF, STADT	10,49	1 583	151	8711
09 6 75 150	MARTINSHEIM	23,22	1 000	43	8713
09 6 75 155	NORDHEIM A. MAIN	5,15	930	181	8711
09 6 75 156	OBERNBREIT, MARKT	9,84	1 520	154	8711
09 6 75 158	PRICHSENSTADT, STADT	48,88	2 800	57	8711

\*) GEBIETSSTAND: 1.1.1981

3 GEMEINDEN IN SYSTEMATISCHER ORDNUNG MIT SCHLUESSELNUMMER, FLAECHE, WOHNBEVOELKERUNG,  
BEVOELKERUNGSDICHTE UND POSTLEITZAHL AM 31.12.1980\*)

SCHLUESSEL- NUMMER	LAND, REG.-BEZIRK, KREIS, GEMEINDE	FLAECHE KM <sup>2</sup>	BEVOEL- KERUNG	BEV. DICHT JE KM <sup>2</sup>	POST- LEIT ZAHL
09 6 75 161	ROEDELSEE	11,49	1 428	124	8711
09 6 75 162	RUEDENHAUSEN, MARKT	6,88	675	98	8711
09 6 75 165	SCHWARZACH A. MAIN, MARKT	21,06	3 072	146	8711
09 6 75 166	SEGNITZ	2,71	904	334	8713
09 6 75 167	SEINSHEIM, MARKT	17,50	1 084	62	8711
09 6 75 169	SOMMERACH	5,93	1 075	181	8711
09 6 75 170	SULZFELD A. MAIN	7,66	1 020	133	8711
09 6 75 174	VOLKACH, STADT	60,54	7 972	132	8712
09 6 75 177	WIESENBRONN	10,58	786	74	8711
09 6 75 178	WIESENTHEID, MARKT	33,36	3 628	109	8714
09 6 75 179	WILLANZHEIM, MARKT	25,19	1 453	58	8711
09 6 75 444	KITZINGEN, GEMFP. GEBIET	5,91	-	-	-
09 6 75	ZUSAMMEN:	684,24	79 570	116	X
09 6 76	MILTENBERG				
	SITZ: MILTENBERG, STADT				
09 6 76 111	ALTENBUCH	9,78	1 146	117	6981
09 6 76 112	AMORBACH, STADT	50,92	4 365	86	8762
09 6 76 116	BUERGSTADT, MARKT	17,39	3 578	206	8761
09 6 76 117	COLLENBERG	23,86	2 252	94	6981
09 6 76 118	DORFFPROZELTEN	10,40	1 659	160	6981
09 6 76 119	FICHENBUEHL	31,24	2 706	87	8761
09 6 76 121	ELSENFELD, MARKT	24,38	7 147	293	8751
09 6 76 122	ERLENBACH A. MAIN, STADT	15,71	8 073	514	8765
09 6 76 123	ESCHAU, MARKT	38,11	3 719	98	8751
09 6 76 124	FAULBACH	10,97	2 374	216	6981
09 6 76 125	GROSSHEUBACH, MARKT	19,00	4 495	237	8766
09 6 76 126	GROSSWALLSTADT	14,06	3 165	225	8751
09 6 76 128	HAUSEN	8,06	1 577	196	8751
09 6 76 131	KIRCHZELL, MARKT	63,86	2 283	36	8761
09 6 76 132	KLEINHEUBACH, MARKT	9,50	2 786	293	8764
09 6 76 133	KLEINWALLSTADT, MARKT	15,78	4 835	306	8751
09 6 76 134	KLINGENBERG A. MAIN, STADT	21,14	6 354	301	8763
09 6 76 135	LAUDENBACH	4,94	1 258	255	8761
09 6 76 136	LEIDERSPACH	19,80	4 175	211	8751
09 6 76 139	MILTENBERG, STADT	60,14	9 332	155	8763
09 6 76 140	MOEMLINGEN	13,45	4 316	234	8751
09 6 76 141	MOENCHBERG, MARKT	24,16	2 226	92	8761
09 6 76 143	NEUNKIRCHEN	16,64	1 277	77	8761
09 6 76 144	NIEDERNBERG	15,42	3 189	204	8751
09 6 76 145	OBERNBURG A. MAIN, STADT	24,84	6 985	281	8753
09 6 76 151	ROELLBACH	12,46	1 249	101	8761
09 6 76 153	RUEDENAU	4,01	801	200	8761
09 6 76 156	SCHNEEFERBERG, MARKT	16,61	1 797	108	8761
09 6 76 158	STADTPROZELTEN, STADT	10,85	1 588	146	6985
09 6 76 160	SULZBACH A. MAIN, MARKT	19,97	5 488	275	8751
09 6 76 165	WEILBACH, MARKT	27,27	2 114	78	8761
09 6 76 169	WOERTH A. MAIN, STADT	15,89	3 845	242	8761
09 6 76 444	MILTENBERG, GEMFR. GEBIET	39,94	-	-	-
09 6 76	ZUSAMMEN:	715,69	112 154	157	X
09 6 77	MAIN-SPESSART				
	SITZ: KARLSTADT, STADT				
09 6 77 114	ARNSTEIN, STADT	111,99	7 533	67	8725
09 6 77 116	AURA I. SINNGRUND	12,00	1 046	87	8781
09 6 77 119	BIRKENFELD	29,13	1 794	62	8771
09 6 77 120	BISCHBRUNN	7,96	1 759	221	8771
09 6 77 122	BURGSINN, MARKT	51,39	2 603	51	8784
09 6 77 125	FRENBACH P. MARKTHEIDENFELD	15,23	1 928	126	8771
09 6 77 126	ESSELBACH	11,51	1 658	144	8771
09 6 77 127	EUSSENHEIM	56,84	3 051	54	8781
09 6 77 128	FELLEN	34,35	931	27	8781
09 6 77 129	FRAMMERSBACH, MARKT	19,19	4 651	242	8773
09 6 77 131	GEMUENDEN A. MAIN, STADT	74,98	9 670	129	8780
09 6 77 132	GOESSENHEIM	11,51	1 108	96	8781
09 6 77 133	GRAEFENDORF	45,29	1 585	35	8781
09 6 77 135	HAFENLOHR	11,37	1 712	151	8771
09 6 77 137	HASLOCH	10,39	1 453	140	6981
09 6 77 142	HIMMELSTADT	13,43	1 402	104	8702
09 6 77 146	KARBACH, MARKT	24,15	1 206	50	8771
09 6 77 148	KARLSTADT, STADT	98,01	13 884	142	8782
09 6 77 149	KARSBACH	30,17	1 438	48	8781
09 6 77 151	KREUZWERTHEIM, MARKT	20,04	3 514	175	6983
09 6 77 154	TRIEFENSTEIN, MARKT	25,42	3 486	137	8771
09 6 77 155	LOHR A. MAIN, STADT	90,29	16 819	186	8770
09 6 77 157	MARKTHEIDENFELD, STADT	35,57	9 480	267	8772
09 6 77 159	MITTELSINN	14,28	992	69	8781
09 6 77 164	NEUENDORF	9,65	878	91	8781
09 6 77 165	NEUHUETTEN	5,97	1 068	179	8771
09 6 77 166	NEUSTADT A. MAIN	19,98	1 252	63	8771
09 6 77 169	OBERSINN, MARKT	11,68	1 177	101	8781
09 6 77 170	PARTENSTEIN	10,48	2 569	245	8775
09 6 77 172	RECHTENBACH	2,07	1 092	528	8771
09 6 77 175	RETZSTADT	18,06	1 360	75	8702
09 6 77 177	PIENECK, STADT	26,20	2 097	80	8781
09 6 77 178	RODEN	20,01	810	40	8771
09 6 77 181	ROTHENFELS, STADT	12,23	1 038	85	8774
09 6 77 182	SCHOLLBRUNN	11,23	820	73	8771
09 6 77 186	STEINFELD	33,69	1 977	59	8771
09 6 77 189	THUENGEN, MARKT	13,62	1 290	95	8702
09 6 77 193	URSPRINGEN	17,99	1 100	61	8771

\*) GEBIETSSTAND: 1.1.1981

3 GEMEINDEN IN SYSTEMATISCHER ORDNUNG MIT SCHLUESSELNUMMER, FLAECHE, WOHNBEVOELKERUNG,  
BEVOELKERUNGSDICHTE UND POSTLEITZAHL AM 31.12.1980\*)

SCHLUESSEL- NUMMER	LAND, REG.-BEZIRK, KREIS, GEMEINDE	FLAECHE KM <sup>2</sup>	BEVOEL- KERUNG	BEV. DICHTE JE KM <sup>2</sup>	POST- LEIT ZAHL
09 6 77 200	Wiesthal	9,18	1 361	148	8771
09 6 77 203	Zellingfen, Markt	41,11	5 487	133	8705
09 6 77 444	Main-Spessart, Gemfr. Gebiet	204,20	-	-	-
09 6 77	ZUSAMMEN:	1 321,94	120 379	91	X
09 6 78	Schweinfurt				
	Sitz: Schweinfurt, Stadt				
09 6 78 115	Berggrheinfeld	19,95	4 540	228	8722
09 6 78 122	Dingolshausen	10,23	1 090	107	8722
09 6 78 123	Dittelbrunn	23,84	6 473	280	8721
09 6 78 124	Donnertsdorf	26,97	1 572	58	8729
09 6 78 128	Euerbach	17,40	2 025	145	8721
09 6 78 130	Frankenwinheim	14,72	849	53	8722
09 6 78 132	Geldersheim	15,33	2 165	141	8721
09 6 78 134	Gerolzshofen, Stadt	18,40	6 285	342	8723
09 6 78 135	Gochsheim	20,69	5 990	290	8726
09 6 78 136	Grafenrheinfeld	11,27	3 054	271	8722
09 6 78 138	Grettsstadt	34,92	3 447	99	8722
09 6 78 150	Kolitzheim	59,25	4 814	81	8721
09 6 78 153	Luelsfeld	11,20	781	70	8722
09 6 78 157	Michelau i. Steigerwald	14,14	1 070	76	8729
09 6 78 160	Niederwerrn	9,83	6 037	614	8721
09 6 78 164	Oberschwarzach, Markt	25,52	1 373	54	8722
09 6 78 168	Poppenhausen	39,15	3 564	91	8721
09 6 78 170	Poethlein	19,11	3 753	196	8721
09 6 78 175	Schwanfeld	81,02	7 677	95	8724
09 6 78 176	Schwebheim	12,01	1 396	116	8722
09 6 78 178	Seinfeld	8,10	3 159	393	8721
09 6 78 181	Stadtlauringen, Markt	6,98	4 147	594	8722
09 6 78 183	Sulzheim	63,53	4 164	66	8721
09 6 78 186	Uechtelhausen	26,74	1 765	66	8722
09 6 78 190	Waigolshausen	58,46	3 462	59	8721
09 6 78 192	Wasserlosen	23,76	2 610	110	8722
09 6 78 193	Werneck	51,30	3 081	60	8722
09 6 78 196	Wipfeld	73,55	10 092	137	8722
09 6 78 444	Schweinfurt, Gemfr. Gebiet	5,16	1 136	220	8722
		38,94	-	-	-
09 6 78	ZUSAMMEN:	841,47	102 279	122	X
09 6 79	Wuerzburg				
	Sitz: Wuerzburg, Stadt				
09 6 79 114	Aub, Stadt	17,52	1 554	89	8701
09 6 79 117	Bengtheim	26,47	2 589	98	8702
09 6 79 118	Bieberrehfen	14,85	1 004	68	8701
09 6 79 122	Rufthard, Markt	36,27	1 265	35	8701
09 6 79 124	Eibelstadt, Stadt	7,03	2 101	299	8701
09 6 79 126	Eisingfen	5,32	2 474	465	8702
09 6 79 128	Erlabrunn	3,77	1 258	334	8702
09 6 79 130	Estenfeld	18,12	4 268	236	8702
09 6 79 131	Frickenhausen a. Main, Markt	10,51	1 343	128	8701
09 6 79 134	Gaukoenigshofen	31,95	1 820	57	8701
09 6 79 135	Gelchsheim, Markt	15,76	897	57	8701
09 6 79 136	Gerbrunn	4,73	6 329	1 338	8702
09 6 79 137	Geroldshausen	10,41	933	90	8701
09 6 79 138	Gibelstadt, Markt	48,01	3 923	82	8701
09 6 79 141	Greussenheim	17,68	1 157	65	8702
09 6 79 142	Guentersleben	16,04	3 220	201	8702
09 6 79 143	Hausen b. Wuerzburg	21,92	1 761	80	8702
09 6 79 144	Helmstadt, Markt	22,77	2 184	96	8702
09 6 79 146	Hettstadt	13,92	2 171	156	8702
09 6 79 147	Hoechberg	7,51	8 083	1 076	8706
09 6 79 149	Holzkirchen	8,46	911	108	8702
09 6 79 153	Kirchheim	19,00	1 971	104	8701
09 6 79 154	Kist	3,66	2 139	584	8702
09 6 79 155	Kleinrinderfeld	7,73	1 778	230	8702
09 6 79 156	Kuernach	12,30	2 680	218	8702
09 6 79 161	Margetshoechheim	6,44	2 879	447	8702
09 6 79 164	Neubrunn, Markt	26,54	2 050	77	8702
09 6 79 165	Altertheim	24,09	1 708	71	8702
09 6 79 167	Eisenheim, Markt	11,24	1 078	96	8702
09 6 79 169	Oreppleichfeld	8,66	866	100	8702
09 6 79 170	Ochsenfurt, Stadt	63,41	11 389	180	8703
09 6 79 174	Prosselsheim	20,02	973	49	8702
09 6 79 175	Randersacker, Markt	16,08	3 537	220	8701
09 6 79 176	Reichenberg, Markt	34,79	3 678	106	8701
09 6 79 177	Remlingen, Markt	20,46	1 382	68	8702
09 6 79 179	Riedenheim	23,96	758	32	8701
09 6 79 180	Rimpar, Markt	36,44	6 744	185	8702
09 6 79 182	Poettingen, Stadt	27,18	1 724	63	8701
09 6 79 185	Rottendorf	14,84	4 274	288	8702
09 6 79 187	Sommerhausen, Markt	7,04	1 406	200	8701
09 6 79 188	Sonderhofen	18,78	763	41	8701
09 6 79 192	Tauberrettersheim	8,55	817	96	8701
09 6 79 193	Theilheim	9,70	1 993	205	8701
09 6 79 194	Thuengersheim	11,50	2 440	212	8702
09 6 79 196	Uettingen	13,52	1 194	88	8702
09 6 79 200	Leinach	28,02	2 299	82	8702
09 6 79 201	Unterpleichfeld	23,95	2 226	93	8702
09 6 79 202	Veitshoechheim	10,94	8 580	784	8702
09 6 79 204	Waldbrunn	6,62	1 771	268	8702
09 6 79 205	Waldbuettelbrunn	19,15	3 895	203	8702

\*) GEBIETSSTAND: 1.1.1981

3 GEMEINDEN IN SYSTEMATISCHER ORDNUNG MIT SCHLUESSELNUMMER, FLAECHE, WOHNBEVOELKERUNG,  
BEVOELKERUNGSDICHTE UND POSTLEITZAHL AM 31.12.1980<sup>\*)</sup>

SCHLUESSEL- NUMMER	LAND, REG.-BEZIRK, KREIS, GEMEINDE	FLAECHE KM <sup>2</sup>	BEVOEL- KERUNG	BEV. DICHTHE JE KM <sup>2</sup>	POST- LEIT ZAHL
09 6 79 206	WINTERHAUSEN, MARKT	8,84	1 218	138	8701
09 6 79 209	ZELL A. MAIN, MARKT	9,80	3 322	339	8702
09 6 79 444	WUERZBURG, GEMFR.-GEBIET	55,27	-	-	-
09 6 79	ZUSAMMEN:	967,54	134 777	139	X
09 6	ZUSAMMEN:	8 531,28	1 195 233	140	X
09 7	REG.-BEZ. SCHWABEN				
09 7 61 000	AUGSBURG, STADT	146,85	248 346	1 691	8900
09 7 62 000	KAUFBEUREN, STADT	40,01	42 013	1 050	8950
09 7 63 000	KEMPTEN (ALLGAEU), STADT	63,28	57 376	907	8960
09 7 64 000	MEMMINGEN, STADT	70,16	38 298	546	8940
09 7 71	AICHACH-FRIEDBERG				
	SITZ: AICHACH, STADT				
09 7 71 111	ADELZHAUSEN	16,99	958	56	8891
09 7 71 112	AFFING	44,88	3 835	85	8901
09 7 71 113	AICHACH, STADT	92,94	15 114	163	8890
09 7 71 114	AINDLING, MARKT	31,47	3 349	106	8901
09 7 71 122	DASING	40,88	3 844	94	8901
09 7 71 129	EURASBURG	23,96	1 137	47	8901
09 7 71 130	FRIEDBERG, STADT	81,21	24 907	307	8904
09 7 71 140	HOLLENBACH	26,15	1 929	74	8894
09 7 71 141	INCHENHOFEN, MARKT	27,56	1 780	65	8895
09 7 71 142	KISSING	23,10	7 989	346	8901
09 7 71 144	KUEHBACH, MARKT	37,51	2 871	77	8892
09 7 71 145	MERCHING	24,84	2 311	93	8901
09 7 71 146	MERING, MARKT	26,88	8 533	317	8905
09 7 71 149	OBERRGRIESBACH	10,34	1 302	126	8891
09 7 71 155	PETERSDORF	19,52	1 519	78	8891
09 7 71 156	POETTMES, MARKT	82,50	5 449	66	8897
09 7 71 158	REHLING	26,24	1 803	69	8901
09 7 71 160	RIED	29,28	2 046	70	8901
09 7 71 162	SCHILTBERG	29,82	1 495	50	8896
09 7 71 163	SCHMIECHEN	13,49	870	64	8901
09 7 71 165	SIELENBACH	17,87	1 158	65	8891
09 7 71 168	STEINDORF	16,19	779	48	8081
09 7 71 169	TODTENWEIS	20,33	1 113	55	8901
09 7 71	ZUSAMMEN:	763,95	96 091	126	X
09 7 72	AUGSBURG				
	SITZ: AUGSBURG, STADT				
09 7 72 111	ADELSRIED	6,62	1 729	261	8901
09 7 72 114	ALLMANNSHOFEN	10,31	728	71	8851
09 7 72 115	ALTENMUENSTER	35,56	3 421	88	8901
09 7 72 117	AYSTETTEN	2,39	2 074	868	8901
09 7 72 121	BIBERBACH, MARKT	36,82	2 661	72	8901
09 7 72 125	BOBINGEN, STADT	48,37	13 165	272	8903
09 7 72 126	BONSTETTEN	6,08	890	146	8901
09 7 72 130	DIEDORF	29,64	7 089	239	8901
09 7 72 131	DINKELSCHERBEN, MARKT	66,99	5 976	89	8901
09 7 72 134	EHINGEN	9,63	724	75	8851
09 7 72 136	ELLGAU	13,90	792	57	8851
09 7 72 137	EMERSACKER	11,68	941	81	8901
09 7 72 141	FISCHACH, MARKT	30,21	3 364	111	8935
09 7 72 145	GABLINGEN	26,76	3 872	145	8901
09 7 72 147	GERSTHOFEN, STADT	32,09	17 010	530	8906
09 7 72 148	GESSERTSHAUSEN	41,34	3 465	84	8901
09 7 72 149	GRABEN	14,54	1 632	112	8931
09 7 72 151	GROSSAITINGEN	39,04	3 458	89	8934
09 7 72 156	HERETSRIED	16,87	809	48	8901
09 7 72 157	HILTENFINGEN	14,59	1 124	77	8931
09 7 72 160	KLEINAITINGEN	15,66	1 147	73	8901
09 7 72 162	KLOSTERLECHFELD	2,24	1 649	736	8933
09 7 72 163	KOENIGSBRUNN, STADT	18,45	18 006	976	8901
09 7 72 166	KUEHLENTHAL	7,13	562	79	8851
09 7 72 167	KUTZENHAUSEN	23,71	1 930	81	8901
09 7 72 168	LANGENNEUFNACH	12,86	1 451	113	8937
09 7 72 170	LANGERRINGEN	42,08	2 564	61	8936
09 7 72 171	LANGWEID A. LECH	23,57	6 204	263	8901
09 7 72 177	MEITINGEN	29,92	8 458	283	8901
09 7 72 178	MICKHAUSEN	15,92	1 044	66	8931
09 7 72 179	MITTELNEUFNACH	16,96	861	51	8931
09 7 72 184	NEUSAESS	21,30	18 557	871	8902
09 7 72 185	NORDENDORF	7,51	1 823	243	8851
09 7 72 186	OBERTTMARSHAUSEN	8,59	976	114	8901
09 7 72 197	SCHERSTETTEN	12,94	868	67	8931
09 7 72 200	SCHWABMUENCHEN, STADT	52,58	9 697	184	8930
09 7 72 202	STADTBERGEN	11,48	11 416	994	8901
09 7 72 207	THIERHAUPTEN, MARKT	56,47	3 473	62	8851
09 7 72 209	UNTERMEITINGEN	16,14	4 475	277	8931
09 7 72 211	USTERSBACH	11,14	1 093	98	8901
09 7 72 214	WALKERTSHOFEN	12,67	816	64	8931
09 7 72 215	WEHPINGEN	15,94	1 934	121	8901
09 7 72 216	WELDEN, MARKT	15,85	2 749	173	8901
09 7 72 217	WESTENDORF	6,32	1 147	181	8851

\*) GEBIETSSTAND: 1.1.1981

3 GEMEINDEN IN SYSTEMATISCHER ORDNUNG MIT SCHLUESSELNUMMER, FLAECHE, WOHNBEVOELKERUNG,  
BEVOELKERUNGSDICHTE UND POSTLEITZAHL AM 31.12.1980\*)

SCHLUESSEL- NUMMER	LAND, REG.-BEZIRK, KREIS, GEMEINDE	FLAECHE KM <sup>2</sup>	BEVOEL- KERUNG	BEV. DICHT JE KM <sup>2</sup>	POST- LEIT ZAHL
09 7 72 223	ZUSMARSHAUSEN, MARKT	71,32	6 473	91	8901
09 7 72 444	AUGSBURG, GEMFR. GEBIET	70,14	-	-	-
09 7 72	ZUSAMMEN:	1 092,32	183 997	168	X
09 7 73	DILLINGEN A.D.DONAU				
	SITZ: DILLINGEN A.D.DONAU, STADT				
09 7 73 111	AISLINGEN, MARKT	19,34	1 349	70	8871
09 7 73 112	BACHMAGEL	19,74	1 732	88	8887
09 7 73 113	BAECHINGEN A. D. BRENZ	7,34	999	136	8881
09 7 73 116	BINSWANGEN	11,89	1 024	86	8881
09 7 73 117	BISSINGEN, MARKT	64,16	3 116	49	8851
09 7 73 119	BLINDHEIM	26,38	1 619	61	8888
09 7 73 122	BUTTENWIESEN	59,48	4 604	77	8851
09 7 73 125	DILLINGEN A. D. DONAU, STADT	75,54	15 882	210	8880
09 7 73 133	GLOETT	10,98	1 006	92	8871
09 7 73 136	GUNDELFINGEN A. D. DONAU, STADT	53,95	6 316	117	8883
09 7 73 137	HAUNSHHEIM	17,80	1 444	81	8881
09 7 73 139	HOECHSTAEDT A. D. DONAU, STADT	37,43	4 514	121	8884
09 7 73 140	HOLZHEIM	40,06	3 196	80	8885
09 7 73 143	LAUGNA	27,59	1 268	46	8901
09 7 73 144	LAUINGEN (DONAU), STADT	44,28	9 106	206	8882
09 7 73 146	LUTZINGEN	24,94	930	37	8881
09 7 73 147	MOEDINGEN	21,19	1 353	64	8886
09 7 73 150	FINNINGEN	26,20	1 415	54	8881
09 7 73 153	MEDLINGEN	17,07	832	49	8881
09 7 73 164	SCHWENNINGEN	25,03	1 324	53	8881
09 7 73 170	SYRGENSTEIN	14,80	2 980	201	8881
09 7 73 179	VILLENBACH	17,81	1 078	61	8881
09 7 73 182	WERTINGEN, STADT	51,86	6 237	120	8857
09 7 73 183	WITTISLINGEN, MARKT	17,39	2 317	133	8886
09 7 73 186	ZIERTHEIM	20,81	1 064	51	8881
09 7 73 187	ZOESCHINGEN	10,55	602	57	8881
09 7 73 188	ZUSAMMALTHHEIM	17,89	887	50	8881
09 7 73 444	DILLINGEN A. D. DONAU, GEMFR. GEBIET	9,39	-	-	-
09 7 73	ZUSAMMEN:	790,89	78 194	99	X
09 7 74	GUENZBURG				
	SITZ: GUENZBURG, STADT				
09 7 74 111	ALETSHAUSEN	17,65	1 015	58	8909
09 7 74 115	BALZHAUSEN	14,65	934	64	8909
09 7 74 116	URSBERG	25,40	3 763	148	8909
09 7 74 117	BREITENTHAL	13,26	973	73	8909
09 7 74 118	BUBESHEIM	7,75	1 146	148	8871
09 7 74 119	BIBERTAL	27,31	3 781	138	8871
09 7 74 121	BURGAU, STADT	25,89	7 893	305	8872
09 7 74 122	BURTENBACH, MARKT	37,64	3 071	82	8877
09 7 74 124	DEISENHAUSEN	11,66	1 219	105	8909
09 7 74 127	DUERRLAUINGEN	12,32	2 009	163	8871
09 7 74 129	EBERSHAUSEN	9,11	572	63	8909
09 7 74 133	ELLZEE	14,76	1 074	73	8871
09 7 74 135	GUENZBURG, STADT	55,37	18 509	334	8870
09 7 74 136	GUNDREMMINGEN	10,84	2 289	211	8871
09 7 74 140	HALDENWANG	17,97	1 549	86	8871
09 7 74 143	ICHENHAUSEN, STADT	34,23	7 070	207	8873
09 7 74 144	JETTINGEN-SCHEPPACH, MARKT	51,86	5 757	111	8876
09 7 74 145	KAMMELTAL	41,73	3 208	77	8879
09 7 74 148	KOETZ	20,55	3 018	147	8871
09 7 74 150	KRUMBACH (SCHWABEN), STADT	44,63	11 806	265	8908
09 7 74 151	LANDENSBERG	6,69	530	79	8871
09 7 74 155	LEIPHEIM, STADT	32,14	5 474	170	8874
09 7 74 160	MUENSTERHAUSEN, MARKT	18,46	1 660	90	8909
09 7 74 162	NEUBURG A. D. KAMMEL, MARKT	37,87	2 766	73	8909
09 7 74 166	AICHEN	17,58	1 071	61	8909
09 7 74 171	OFFINGEN, MARKT	14,91	3 312	222	8875
09 7 74 174	RETTENBACH	12,75	1 301	102	8871
09 7 74 178	ROEFINGEN	6,63	1 076	162	8871
09 7 74 185	THANNHAUSEN, STADT	20,00	4 734	237	8907
09 7 74 189	WIESENBACH	11,45	821	72	8909
09 7 74 191	WALDSTETTEN, MARKT	11,11	949	85	8871
09 7 74 192	WALTENHAUSEN	13,48	620	46	8909
09 7 74 196	WINTERBACH	14,83	634	43	8871
09 7 74 198	ZIEMETSHAUSEN, MARKT	42,96	2 964	69	8907
09 7 74 444	GUENZBURG, GEMFR. GEBIET	3,26	-	-	-
09 7 74	ZUSAMMEN:	758,70	108 568	143	X
09 7 75	NEU-ULM				
	SITZ: NEU-ULM, STADT				
09 7 75 111	ALTENSTADT, MARKT	31,34	4 374	140	7919
09 7 75 115	BELLENBERG	5,00	3 681	736	7919
09 7 75 118	BUCH, MARKT	39,88	3 054	77	7919
09 7 75 126	HOLZHEIM	7,62	1 471	193	7911
09 7 75 129	ILLERTISSEN, STADT	36,30	13 056	360	7918
09 7 75 132	KELLMUENZ A. D. ILLER, MARKT	8,52	1 132	133	7919
09 7 75 134	NERSINGEN	24,28	7 551	311	7916
09 7 75 135	NEU-ULM, STADT	80,92	47 415	586	7910
09 7 75 139	ELCHINGEN	24,89	8 638	347	7915
09 7 75 141	OBERROTH	9,94	686	69	7919
09 7 75 142	OSTERBERG	13,82	789	57	7919

\*) GEBIETSSTAND: 1.1.1981

3 GEMEINDEN IN SYSTEMATISCHER ORDNUNG MIT SCHLUESSELNUMMER, FLAECHE, WOHNBEVOELKERUNG,  
BEVOELKERUNGSDICHTE UND POSTLEITZAHL AM 31.12.1980<sup>\*)</sup>

SCHLUESSEL- NUMMER	LAND, REG.-BEZIRK, KREIS, GEMEINDE	FLAECHE KM <sup>2</sup>	BEVOEL- KERUNG	BEV. DICHT JE KM <sup>2</sup>	POST- LEIT ZAHL
09 7 75 143	PPAFFENHOFEN A. D. ROTH, MARKT	42,65	5 521	129	7914
09 7 75 149	ROGGENBURG	27,40	2 203	80	7911
09 7 75 152	SENDEN, STADT	25,17	19 311	767	7913
09 7 75 161	UNTERPROTH	15,36	886	58	7919
09 7 75 162	VOEHRINGEN, STADT	23,38	12 304	526	7917
09 7 75 164	WEISSENHORN, STADT	53,41	10 328	193	7912
09 7 75 444	NEU-UEM, GEMFR. GEBIET	45,55	-	-	-
09 7 75	ZUSAMMEN:	515,43	142 400	276	X
09 7 76	LINDAU (BODENSEE)				
	SITZ: LINDAU (BODENSEE), STADT				
09 7 76 111	BODOLZ	3,03	2 257	745	8990
09 7 76 112	GESTRATZ	15,33	1 042	68	8999
09 7 76 113	GRUENENBACH	25,11	1 090	43	8999
09 7 76 114	HEIMENKIRCH, MARKT	21,24	2 852	134	8999
09 7 76 115	HERGENSWEILER	12,07	1 267	105	8997
09 7 76 116	LINDAU (BODENSEE), STADT	33,01	24 216	734	8990
09 7 76 117	LINDENBERG I. ALLGAEU, STADT	11,84	10 095	853	8998
09 7 76 118	MAIERHOFEN	17,94	1 416	79	8999
09 7 76 120	NONNENHORN	1,95	1 499	769	8993
09 7 76 121	OBERRUTE	13,49	1 307	97	8999
09 7 76 122	OPFENBACH	16,79	1 983	118	8996
09 7 76 124	ROETHENBACH (ALLGAEU)	14,96	1 627	109	8999
09 7 76 125	SCHEIDEGG, MARKT	27,40	3 589	131	8999
09 7 76 126	SIGMARSZELL	15,98	2 093	131	8995
09 7 76 127	STIEFENHOFEN	28,97	1 387	48	8997
09 7 76 128	WASSERBURG (BODENSEE)	6,34	2 959	467	8992
09 7 76 129	WEILER-SIMMERBERG, MARKT	31,29	4 617	148	8997
09 7 76 130	WEISSENSBERG	7,81	1 784	228	8995
09 7 76 131	HERGATZ	16,82	1 963	104	8994
09 7 76	ZUSAMMEN:	323,37	69 043	214	X
09 7 77	OSTALLGAEU				
	SITZ: MARKTOBERDORF, STADT				
09 7 77 111	AITRANG	28,39	1 629	57	8955
09 7 77 112	EIESSENHOFEN	27,34	3 740	137	8954
09 7 77 114	RAISWEIL	26,28	1 107	42	8951
09 7 77 118	BIDINGEN	36,31	1 339	37	8951
09 7 77 121	HUCHLOE, STADT	36,24	8 371	231	8958
09 7 77 124	EGGENTHAL	23,09	1 101	39	8951
09 7 77 125	EISENBERG	13,65	744	55	8959
09 7 77 128	FRIESENRIED	22,25	1 338	60	8951
09 7 77 129	FUESSEN, STADT	43,51	12 890	296	8953
09 7 77 130	GERMARINGEN	22,88	2 515	110	8956
09 7 77 131	GOERISRIED	23,14	916	40	8951
09 7 77 135	HOPFERAU	13,22	937	71	8959
09 7 77 138	GUENZACH	23,48	1 255	53	8953
09 7 77 139	IRSEE, MARKT	17,46	1 259	72	8951
09 7 77 140	JENGEN	33,75	1 575	47	8939
09 7 77 141	KALTENTAL, MARKT	22,15	1 104	50	8951
09 7 77 144	KRAFTSRIED	16,22	680	42	8957
09 7 77 145	LAMERDINGEN	34,25	1 487	43	8939
09 7 77 147	LECHBRUCK	17,17	2 176	127	8923
09 7 77 149	LENGENWANG	19,49	1 185	51	8951
09 7 77 151	MARKTOBERDORF, STADT	95,04	15 696	165	8952
09 7 77 152	MAUERSTETTEN	16,54	2 292	139	8951
09 7 77 153	NESSELWANG, MARKT	29,53	2 997	101	8964
09 7 77 154	OPERGUENZBURG, MARKT	46,67	5 012	107	8953
09 7 77 155	OBEROSTENDORF	21,03	1 053	50	8939
09 7 77 157	OSTERZELL	10,82	576	53	8951
09 7 77 158	PFORZEN	23,67	1 602	68	8951
09 7 77 159	PFRONTEN	62,38	6 786	109	8962
09 7 77 163	RIEDEN AM FORGGENSEE	13,19	937	71	8959
09 7 77 164	RIEDEN	8,41	1 324	157	8951
09 7 77 165	RONSBERG, MARKT	16,52	1 686	102	8951
09 7 77 166	ROSSHAUPTEN	39,11	1 682	43	8959
09 7 77 167	RUDERATSHOFEN	35,79	1 432	40	8951
09 7 77 168	RUECKHÖLZ	17,21	693	40	8961
09 7 77 169	SCHWANGAU	76,06	3 265	43	8957
09 7 77 170	SEEG	50,21	2 169	43	8959
09 7 77 171	STOFFTEN A. AUERBERG	53,68	2 247	42	8951
09 7 77 172	STOETTWANG	19,79	1 229	62	8951
09 7 77 173	HALBLECH	125,43	2 993	24	8959
09 7 77 175	UNTERTHINGAU, MARKT	45,20	2 262	50	8957
09 7 77 176	UNTRASRIED	25,75	1 121	44	8961
09 7 77 177	WAAL, MARKT	27,87	1 711	51	8939
09 7 77 179	WALD	17,97	876	49	8952
09 7 77 182	WESTENDORF	11,91	1 230	103	8951
09 7 77	ZUSAMMEN:	1 395,05	110 219	79	X
09 7 78	UNTERALLGAEU				
	SITZ: MINDELHEIM, STADT				
09 7 78 111	AMBERG	10,07	892	89	8939
09 7 78 113	APFELTRACH	15,02	828	55	8949
09 7 78 115	BABENHAUSEN, MARKT	27,23	4 176	153	8943
09 7 78 116	BAD WOERISHOFEN, STADT	57,78	12 922	224	8939
09 7 78 118	BENNINGEN	9,21	1 778	193	8941
09 7 78 119	BOEHEN	20,53	771	38	8941

\*) GEBIETSSTAND: 1.1.1981



3 GEMEINDEN IN SYSTEMATISCHER ORDNUNG MIT SCHLUESSELNUMMER, FLAECHE, WOHNBEVOELKERUNG,  
BEVOELKERUNGSDICHTE UND POSTLEITZAHL AM 31.12.1980\*)

SCHLUESSEL- NUMMER	LAND, FEG.-BEZIRK, KREIS, GEMEINDE	FLAECHE KM <sup>2</sup>	BEVOEL- KERUNG	BEV. DICHT JE KM <sup>2</sup>	POST- LEIT ZAHL
09 7 78 127	ROOS	17,66	1 648	93	8941
09 7 78 121	BREITENBRUNN	41,92	2 081	50	8949
09 7 78 123	BUXHEIM	10,23	2 754	269	8941
09 7 78 127	DIGLEWANG, MARKT	23,30	1 689	72	8949
09 7 78 130	EGG A. D. GUENZ	20,70	913	44	8941
09 7 78 134	EFFISHAUSEN	39,47	1 767	45	8949
09 7 78 136	ERKHEIM, MARKT	32,18	2 443	76	8941
09 7 78 137	ETTRINGEN	41,57	2 943	71	8939
09 7 78 139	FELLHEIM	5,06	704	154	8941
09 7 78 144	GROENFENBACH, MARKT	42,25	4 136	98	8944
09 7 78 149	HAWANGEN	16,45	974	59	8941
09 7 78 150	HEIMERTINGEN	13,89	1 325	95	8941
09 7 78 151	HOLZGUFENZ	12,08	710	75	8941
09 7 78 157	KIRCHHASLACH	32,04	1 099	34	8941
09 7 78 158	KIRCHHEIM I. SCHW., MARKT	31,95	2 385	75	8949
09 7 78 161	KRONBURG	20,25	1 347	67	8941
09 7 78 162	LACHEN	13,33	1 170	88	8941
09 7 78 163	LAUBEN	18,38	1 125	61	8941
09 7 78 164	LAUTRACH	8,06	1 134	141	8941
09 7 78 165	LEGAU, MARKT	36,35	2 928	81	8945
09 7 78 168	MARKT RITTENBACH, MARKT	51,54	3 101	60	8947
09 7 78 169	MARKT WALD, MARKT	30,84	1 936	63	8939
09 7 78 171	MEMMINGERBERG	6,09	2 290	374	8946
09 7 78 173	MINDELHEIM, STADT	56,43	12 267	217	8948
09 7 78 177	NIEDERRIEDEN	13,90	932	67	8941
09 7 78 180	KAMMLACH	26,74	1 474	55	8949
09 7 78 182	OBERRIEDEN	20,87	1 177	57	8949
09 7 78 184	OBERSCHONENFEGG	18,29	915	50	8941
09 7 78 186	OTTOBEUREN, MARKT	56,09	7 290	130	8942
09 7 78 187	PFaffenHAUSEN, MARKT	21,12	1 998	95	8949
09 7 78 188	PLESS	15,37	681	44	8941
09 7 78 190	SALGEN	23,26	1 166	50	8949
09 7 78 196	SONTHEIM	24,74	2 078	84	8947
09 7 78 190	STETTEN	12,91	1 345	81	8949
09 7 78 202	TRUNKELSPERG	1,94	1 408	726	8941
09 7 78 203	TUEPKHEIM, MARKT	32,42	5 142	159	8939
09 7 78 204	TUSSENHAUSEN, MARKT	41,76	2 173	52	8939
09 7 78 205	UNGERHAUSEN	7,01	915	131	8941
09 7 78 207	UNTEREGG	23,70	1 222	52	8949
09 7 78 209	RAMMINGEN	19,27	1 101	57	8939
09 7 78 214	WESTERHEIM	21,17	1 731	82	8941
09 7 78 216	WIEDERGELTINGEN	11,60	984	85	8939
09 7 78 217	WINTERRIEDEN	9,78	688	70	8941
09 7 78 218	WOLFERTSCHWENDEN	14,49	1 263	87	8941
09 7 78 219	WRINGEN	17,54	1 369	78	8941
09 7 78 221	KETTERSCHAUSEN	26,71	1 533	57	8909
09 7 78 444	UNTERALLGAEU, GEMFR. GEBIET	7,86	-	-	-
09 7 78	ZUSAMMEN:	1 230,16	114 794	93	X
09 7 79	DONAU-RIES				
	SITZ: DONAUWOERTH, STADT				
09 7 79 111	ALERHEIM	23,39	1 428	61	8863
09 7 79 112	AMERDINGEN	19,10	749	39	8861
09 7 79 115	ASPACH-BAEUMENHEIM	11,89	3 707	312	8854
09 7 79 117	AUHAUSEN	15,15	986	65	8861
09 7 79 126	EUCHDORF	16,80	1 293	77	8851
09 7 79 129	DAITING	25,48	645	25	8855
09 7 79 130	DEININGEN	15,30	1 411	92	8861
09 7 79 131	DONAUWOERTH, STADT	76,87	17 860	232	8850
09 7 79 136	EDERHEIM	16,58	965	58	8861
09 7 79 138	EHINGEN A. RIES	15,63	838	54	8861
09 7 79 146	FORHEIM	23,26	553	24	8861
09 7 79 147	FREMDINGEN	50,01	2 065	41	8864
09 7 79 148	FUENFSTETTEN	26,73	1 300	49	8851
09 7 79 149	GENDERKINGEN	11,68	1 107	95	8851
09 7 79 154	HAINSPATH	17,49	1 401	80	8865
09 7 79 155	HARBURG (SCHWABEN), STADT	73,13	5 503	75	8856
09 7 79 162	HOENALTHEIM	17,84	576	32	8861
09 7 79 163	HOLZHEIM	19,62	959	49	8851
09 7 79 167	HUISHEIM	22,77	1 445	63	8851
09 7 79 169	KAISHEIM, MARKT	41,60	3 217	77	8851
09 7 79 176	MAIHINGEN	14,17	1 019	72	8861
09 7 79 177	MARKTOFFINGEN	13,60	1 127	83	8861
09 7 79 178	MARXHEIM	46,53	2 432	52	8851
09 7 79 180	MEGESHEIM	12,51	745	60	8861
09 7 79 181	MERTINGEN	38,42	2 653	69	8851
09 7 79 184	MOENCHSDEGGINGEN	32,08	1 528	48	8866
09 7 79 185	MOETTINGEN	31,83	2 178	68	8868
09 7 79 186	MONHEIM, STADT	69,31	3 983	57	8855
09 7 79 187	MUENSTER	16,19	756	47	8851
09 7 79 188	MUNNINGEN	22,79	1 573	69	8861
09 7 79 192	NIEDERSCHOENENFELD	14,41	1 144	79	8851
09 7 79 194	NOERDLINGEN, STADT	68,13	18 562	272	8860
09 7 79 196	OBERNDORF A. LECH	19,35	1 877	97	8851
09 7 79 197	OETTINGEN I. BAY., STADT	34,22	4 605	135	8867
09 7 79 198	OTTING	13,41	676	50	8851
09 7 79 201	RAIN, STADT	77,11	6 543	85	8852
09 7 79 203	REIMLINGEN	9,53	997	105	8861
09 7 79 206	ROEGLING	10,71	667	62	8851
09 7 79 217	TAGMERSHEIM	15,98	996	62	8851
09 7 79 218	TAPFHEIM	44,45	3 428	77	8851
09 7 79 224	WALLERSTEIN, MARKT	19,46	2 977	153	8862
09 7 79 226	WECHINGEN	24,00	1 344	56	8861
09 7 79 228	WEMDING, STADT	31,69	4 983	157	8853

\*) GEBIETSSTAND: 1.1.1981

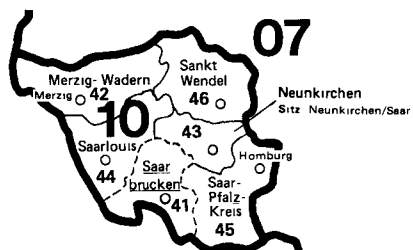
3 GEMEINDEN IN SYSTEMATISCHER ORDNUNG MIT SCHLUESSELNUMMER, FLAECHE, WOHNBEVOELKERUNG,  
BEVOELKERUNGSDICHTE UND POSTLEITZAHL AM 31.12.1980\*)

SCHLUESSEL- NUMMER	LAND, REG.-BEZIRK, KREIS, GEMEINDE	FLAECHE KM <sup>2</sup>	BEVOEL- KERUNG	BEV. DICHT JE KM <sup>2</sup>	POST- LEIT ZAHL
09 7 79 231	WOLFERSTADT	32,01	881	28	8851
09 7 79 444	DONAU-RIES, GEMFR. GEBIET	23,73	-	-	-
09 7 79	ZUSAMMEN:	1 275,94	115 682	91	X
09 7 80	OBERALLGAEU				
	SITZ: SONTHOFEN, STADT				
09 7 80 112	ALTUSRIED, MARKT	91,84	7 022	76	8966
09 7 80 113	BALDELSCHWANG	41,60	180	4	8981
09 7 80 114	BETZIGAU	29,24	2 083	71	8961
09 7 80 115	BLAICHACH	50,18	4 931	98	8976
09 7 80 116	BOLSTERLANG	20,35	959	47	8981
09 7 80 117	BUCHENBERG, MARKT	58,10	3 382	58	8961
09 7 80 118	BURGBERG I. ALLGAEU	16,00	2 411	151	8973
09 7 80 119	DIETMANNRIED, MARKT	53,65	5 791	108	8969
09 7 80 120	DURACH	20,71	5 168	250	8961
09 7 80 121	FISCHEN I. ALLGAEU	13,56	2 879	212	8975
09 7 80 122	HALDENWANG	26,70	2 617	98	8961
09 7 80 123	HINDELANG, MARKT	137,02	5 089	37	8973
09 7 80 124	IMMENSTADT I. ALLGAEU, STADT	81,41	13 682	168	8970
09 7 80 125	LAUBEN	8,39	2 819	336	8961
09 7 80 127	MISSEN-WILHAMS	34,96	1 059	30	8979
09 7 80 128	OY-MITTELBERG	60,18	3 325	55	8967
09 7 80 131	OBERMAISELSTEIN	25,00	975	39	8981
09 7 80 132	OBERSTAUFEN, MARKT	125,82	6 395	51	8974
09 7 80 133	OBERSDORF, MARKT	230,13	11 378	49	8980
09 7 80 134	OFTERSCHWANG	19,55	1 765	90	8972
09 7 80 137	RETTENBERG	60,16	2 834	47	8977
09 7 80 139	SONTHOFEN, STADT	46,49	20 149	433	8972
09 7 80 140	SULZBERG, MARKT	40,98	3 803	93	8961
09 7 80 143	WALTENHOFEN	59,65	8 032	135	8963
09 7 80 144	WEITNAU, MARKT	65,25	3 764	58	8961
09 7 80 145	WERTACH, MARKT	45,60	1 722	38	8965
09 7 80 146	WIGGENSBACH, MARKT	31,83	3 177	100	8961
09 7 80 147	WILDPOLDSRIED	21,35	1 835	86	8961
09 7 80 444	OBERALLGAEU, GEMFR. GEBIET	12,03	-	-	-
09 7 80	ZUSAMMEN:	1 527,73	129 226	85	X
09 7	ZUSAMMEN:	9 993,84	1 534 247	154	X
09	ZUSAMMEN:	70 546,32	10 928 151	155	X

\*) GEBIETSSTAND: 1.1.1981

# 10 SAARLAND UND 11 BERLIN

Verwaltungsgrenzen nach dem Stand vom 31. 12. 1980



	Schlüsselnummern	Grenzen	Verwaltungssitze <sup>1)</sup>
Land:	<b>10</b>	—	Saarbrücken
Landkreis:	42	—	○
Stadtverband:	41	----	

<sup>1)</sup> Verwaltungssitze der Kreise sind nur benannt, wenn sie nicht mit dem Namen des Kreises übereinstimmen.



3 GEMEINDEN IN SYSTEMATISCHER ORDNUNG MIT SCHLUESSELNUMMER, FLAECHE, WOHNBEVOELKERUNG,  
BEVOELKERUNGSDICHTE UND POSTLEITZAHL AM 31.12.1980\*)

SCHLUESSEL- NUMMER	LAND, REG.-BEZIRK, KREIS, GEMEINDE	FLAECHE KM <sup>2</sup>	BEVOEL- KERUNG	BEV. DICHT JE KM <sup>2</sup>	POST- LEIT ZAHL
10	SAARLAND				
10 0 41	STADTVERBAND SAARBRUECKEN				
	SITZ: SAARBRUECKEN, LANDESHAUPTSTADT				
10 0 41 100	SAARBRUECKEN, LANDESHAUPTSTADT	168,12	193 554	1 151	6600
10 0 41 511	FRIEDRICHSTHAL, STADT	9,09	12 560	1 382	6605
10 0 41 512	GROSSROSSELN	25,19	10 169	404	6624
10 0 41 513	HEUSWEILER	39,93	19 698	493	6601
10 0 41 514	KLEINBITTERS DORF	26,25	12 807	488	6601
10 0 41 515	PUETTLINGEN, STADT	23,93	20 645	863	6625
10 0 41 516	QUIERSCHIED	20,21	15 949	789	6607
10 0 41 517	RIEGELSBURG	14,70	14 265	970	6601
10 0 41 518	SULZBACH/SAAR, STADT	16,13	20 653	1 280	6603
10 0 41 519	VOELKLINGEN, STADT	67,01	44 800	669	6620
10 0 41	ZUSAMMEN:	410,56	365 100	889	X
10 0 42	MERZIG-WADERN				
	SITZ: MERZIG, KREISSTADT				
10 0 42 111	BECKINGEN	51,63	15 024	291	6645
10 0 42 112	LOSHEIM	96,82	14 254	147	6646
10 0 42 113	MERZIG, KREISSTADT	112,42	29 714	264	6640
10 0 42 114	METTLACH	74,29	12 548	169	6642
10 0 42 115	PERL	75,02	6 167	82	6643
10 0 42 116	WADERN, STADT	110,97	16 202	146	6618
10 0 42 117	WEISKIRCHEN	53,63	6 354	189	6619
10 0 42	ZUSAMMEN:	554,78	100 263	181	X
10 0 43	NEUNKIRCHEN				
	SITZ: NEUNKIRCHEN/SAAR, KREISSTADT				
10 0 43 111	EPELBOREN	47,03	17 988	382	6686
10 0 43 112	ILLINGEN	36,04	18 390	510	6688
10 0 43 113	MERCHWEILER	12,79	12 182	952	6689
10 0 43 114	NEUNKIRCHEN/SAAR, KREISSTADT	75,92	51 992	685	6680
10 0 43 115	OTTWEILER, STADT	45,51	15 682	345	6682
10 0 43 116	SCHIFFWEILER	21,31	18 066	848	6685
10 0 43 117	SPIESFEN-ELVERSBERG	11,21	16 296	1 454	6683
10 0 43	ZUSAMMEN:	249,81	150 596	603	X
10 0 44	SAARLOUIS				
	SITZ: SAARLOUIS, KREISSTADT				
10 0 44 111	DILLINGEN/SAAR, STADT	22,07	20 742	940	6638
10 0 44 112	LERACH, STADT	64,14	20 335	317	6610
10 0 44 113	NALBACH	22,46	9 337	416	6637
10 0 44 114	REHLINGEN	61,14	14 055	230	6639
10 0 44 115	SAARLOUIS, KREISSTADT	43,24	38 733	896	6630
10 0 44 116	SAARWELLINGEN	41,66	13 747	330	6632
10 0 44 117	SCHMELZ	58,64	16 592	283	6612
10 0 44 118	SCHWALBACH/SAAR	43,30	34 528	797	6635
10 0 44 119	UEBERHERRN	34,29	11 075	323	6636
10 0 44 120	WADGASSEN	25,93	18 866	728	6633
10 0 44 121	WALLERFANGEN	42,19	9 687	230	6634
10 0 44	ZUSAMMEN:	459,06	207 697	452	X
10 0 45	SAAR-PFALZ-KREIS				
	SITZ: HOMBURG, KREISSTADT				
10 0 45 111	BEXBACH, STADT	31,11	19 306	621	6652
10 0 45 112	BLIESKASTEL, STADT	108,21	22 561	208	6653
10 0 45 113	GERSHEIM	57,25	6 722	117	6657
10 0 45 114	HOMBURG, KREISSTADT	82,58	41 847	507	6650
10 0 45 115	KIRKEL	33,90	8 794	259	6654
10 0 45 116	MANDELBACHTAL	57,56	11 318	197	6676
10 0 45 117	SANKT INGEBERT, STADT	50,07	41 844	836	6670
10 0 45	ZUSAMMEN:	420,68	152 392	362	X
10 0 46	SANKT WENDEL				
	SITZ: SANKT WENDEL, KREISSTADT				
10 0 46 111	FREISEN	48,05	8 104	169	6699
10 0 46 112	MARPINGEN	39,67	10 848	273	6694
10 0 46 113	NAMBORN	26,00	7 329	282	6698
10 0 46 114	NONFELDEN	100,11	10 339	103	6697
10 0 46 115	NONNWEILER	66,74	8 503	127	6696
10 0 46 116	OBERTHAL	23,86	6 411	259	6692
10 0 46 117	SANKT WENDEL, KREISSTADT	113,52	26 702	235	6690
10 0 46 118	THOLEY	57,52	12 018	209	6695
10 0 46	ZUSAMMEN:	475,47	90 251	190	X
10 0	ZUSAMMEN:	2 570,36	1 066 299	415	X
10	ZUSAMMEN:	2 570,36	1 066 299	415	X

\*) GEBIETSSTAND: 1.1.1981

3 GEMEINDEN IN SYSTEMATISCHER ORDNUNG MIT SCHLUESSELNUMMER, FLAECHE, WOHNBEVOELKERUNG,  
BEVOELKERUNGSDICHTE UND POSTLEITZAHL AM 31.12.1980<sup>\*)</sup>

SCHLUESSEL- NUMMER	LAND, REG.-BEZIRK, KREIS, GEMEINDE	FLAECHE KM <sup>2</sup>	BEVOEL- KERUNG	BEV. DICHTE JE KM <sup>2</sup>	POST- LEIT ZAHL	
11	BERLIN (WEST)					
11 0 00 000	BERLIN (WEST), STADT	480,09	1 896 230	3 950	1000	
	BUNDESGBIET	ZUSAMMEN:	248 678,00	61 657 945	248	X

\*) GEBIETSSTAND: 1.1.1981

4 GEMEINDEN IN ALPHABETISCHER ORDNUNG MIT SCHLUESSELNUMMER, WOHNBEVOELKERUNG UND POSTLEITZAHL AM 31.12.1980\*)

SCHLUESSEL- NUMMER	GEMEINDE	KREIS	LAND	BEVOEL- KERUNG	POST- LEIT- ZAHL
07 2 35 001	AACH	TRIER-SAARBURG	RHPF	1 232	5501
08 3 35 001	AACH, STADT	KONSTANZ	BAWU	1 415	7701
05 3 13 000	ARCHEN, STADT	KREISFREIE STADT	NW	243 947	5100
08 1 36 088	AALEN, STADT	OSTALBKREIS	BAWU	63 030	7080
06 4 39 001	AARBERGEN	RHEINGAU-TAUNUS-KREIS	HESS	6 494	6209
01 0 61 001	AASBUETTEL	STEINBURG	SCHH	98	2216
09 5 76 111	ABENBERG, STADT	ROTH	BAY	4 674	8541
09 2 73 111	ABENSBERG, STADT	KELHEIM	BAY	8 755	8423
07 1 34 001	ABENTHEUER	BIRKENFELD	RHPF	364	6589
09 5 77 111	ABSBERG, MARKT	WEISSENBURG-GUNZENHAUSEN	BAY	1 147	8821
08 1 25 001	ABSTATT	HEILBRONN	BAWU	2 349	7101
08 1 36 002	ABTSGMUEND	OSTALBKREIS	BAWU	6 047	7081
06 4 31 001	ABTSTEINACH	BERGSTRASSE	HESS	2 151	6941
09 6 75 111	ABTSWIND, MARKT	KITZINGEN	BAY	672	8711
07 1 33 001	ABTWEILER	BAD KREUZNACH	RHPF	267	6551
08 4 36 001	ACHBERG	RAVENSBURG	BAWU	1 081	8991
08 3 17 001	ACHERN, STADT	ORTENAUKREIS	BAWU	20 543	7590
03 1 58 001	ACHIM	WOLFENBUETTEL	NDSA	667	3344
03 3 61 001	ACHIM, STADT	VERDEN	NDSA	27 680	2807
09 2 76 111	ACHSLACH	REGEN	BAY	1 080	8371
08 4 26 001	ACHSTETTEN	BIBERACH	BAWU	2 911	7959
07 1 37 001	ACHT	MAYEN-KOBLENZ	RHPF	97	5441
07 1 34 002	ACHELTSBACH	BIRKENFELD	RHPF	441	6589
01 0 58 001	ACHTERWEHR	RENDSBURG-ECKERNFOERDE	SCHH	779	2301
01 0 54 001	ACHTRUP	NORDFRIESLAND	SCHH	1 072	2262
08 1 17 001	ADELBERG	GOEPPINGEN	BAWU	1 587	7321
03 1 52 001	ADELEBSEN, FLECKEN	GOETTINGEN	NDSA	7 108	3404
03 3 51 001	ADELHEIDSDORF	CELLE	NDSA	1 823	3101
08 1 36 003	ADELMANNSFELDEN	OSTALBKREIS	BAWU	1 465	7091
09 1 76 111	ADELSCHLAG	EICHSTAETT	BAY	2 109	8079
09 5 72 111	ADELSDORF	ERLANGEN-HOECHSTADT	BAY	5 016	8551
08 2 25 001	ADELSHEIM, STADT	NECKAR-ODENWALD-KREIS	BAWU	4 575	6962
09 5 71 111	ADELSHOFEN	ANSBACH	BAY	1 022	8801
09 1 79 111	ADELSHOFEN	FUERSTENFELDBRUCK	BAY	975	8081
09 7 72 111	ADELSRIED	AUGSBURG	BAY	1 729	8901
09 7 71 111	ADELZHAUSEN	AICHACH-FRIEDBERG	BAY	958	8891
07 1 31 001	ADENAU, STADT	AHRWEILER	RHPF	2 648	5488
07 3 36 001	ADENBACH	KUSEL	RHPF	171	6758
03 1 51 001	ADENBUETTEL	GIFHORN	NDSA	1 047	3171
03 3 55 001	ADENDORF	LUENEBURG	NDSA	7 460	2126
03 2 54 001	ADENSTEDT	HILDESHEIM	NDSA	1 069	3226
09 2 74 111	ADLKOFEN	LANDSHUT	BAY	2 876	8311
01 0 61 002	AEBTISSINWISCH	STEINBURG	SCHH	69	2211
03 2 52 001	AERZEN, FLECKEN	HAMELN-PYRMONT	NDSA	11 035	3251
08 1 18 001	AFFALTERBACH	LUDWIGSBURG	BAWU	3 905	7151
09 7 71 112	AFFING	AICHACH-FRIEDBERG	BAY	3 835	8901

\*) GEBIETSSTAND: 1.1.1981

## A

4 GEMEINDEN IN ALPHABETISCHER ORDNUNG MIT SCHLUESSELNUMMER, WOHNBEVOELKERUNG UND POSTLEITZAHL AM 31.12.1980<sup>\*)</sup>

SCHLUESSEL- NUMMER	GEMEINDE	KREIS	LAND	BEVOEL- KERUNG	POST- LEIT- ZAHL
03 2 51 001	AFFINGHAUSEN	DIEPHOLZ	NDSA	969	2831
07 2 32 001	AFFLER	BITBURG-PRUEM	RHPF	45	5529
03 3 59 001	AGATHENBURG	STADE	NDSA	936	2160
01 0 61 003	AGETHORST	STEINBURG	SCHH	157	2216
08 2 25 002	AGLASTERHAUSEN	NECKAR-ODENWALD-KREIS	BAWU	3 547	6955
09 2 74 112	AHAM	LANDSHUT	BAY	1 711	8311
05 5 54 004	AHAUS, STADT	BORKEN	NW	27 988	4422
03 3 57 001	AHAUSEN	ROTENBURG (WUEMME)	NDSA	1 375	2724
03 3 58 001	AHLDEN, FLECKEN	SOLTAU-FALLINGBOSTEL	NDSA	1 239	3031
01 0 58 002	AHLEFELD	RENDSBURG-ECKERNFOERDE	SCHH	163	2372
05 5 70 004	AHLEN, STADT	WARENDORF	NW	54 192	4730
03 3 59 002	AHLERSTEDT	STADE	NDSA	4 274	2161
06 6 33 001	AHMATAL	KASSEL	HESS	7 162	3501
01 0 59 102	AHNEBY	SCHLESWIG-FLENSBURG	SCHH	223	2396
03 3 51 002	AHNSBECK	CELLE	NDSA	1 092	3101
03 2 57 001	AHNSEN	SCHAUMBURG	NDSA	1 051	3061
09 2 78 112	AHOLFING	STRAUBING-BOGEN	BAY	1 087	8441
09 2 71 111	AHOLMING	DEGGENDORF	BAY	1 801	8351
09 4 73 112	AHORN	COBURG	BAY	4 104	8631
08 1 28 138	AHORN	MAIN-TAUBER-KREIS	BAWU	2 112	6965
09 4 72 111	AHORNTAL	BAYREUTH	BAY	1 992	8581
07 1 31 002	AHRBRUECK	AHRWEILER	RHPF	1 116	5481
01 0 55 001	AHRENSBOEK	OSTHOLSTEIN	SCHH	7 449	2405
01 0 62 001	AHRENSBURG, STADT	STORMARN	SCHH	26 065	2070
01 0 54 002	AHRENSHOEFT	NORDFRIESLAND	SCHH	397	2251
01 0 54 003	AHRENVIOEL	NORDFRIESLAND	SCHH	447	2251
01 0 54 004	AHRENVIOELFELD	NORDFRIESLAND	SCHH	225	2251
09 2 75 111	AICHA VORM WALD	PASSAU	BAY	1 800	8359
09 7 71 113	AICHACH, STADT	AICHACH-FRIEDBERG	BAY	15 114	8890
08 1 17 002	AICHELBERG	GOEPPINGEN	BAWU	895	7321
09 7 74 166	AICHEN	GUENZBURG	BAY	1 071	8909
08 3 25 001	AICHHALDEN	ROTTWEIL	BAWU	3 794	7234
08 4 36 003	AICHSTETTEN	RAVENSBURG	BAWU	2 107	7971
08 1 16 081	AICHTAL, STADT	ESSLINGEN	BAWU	8 195	7447
08 1 16 076	AICHWALD	ESSLINGEN	BAWU	7 657	7307
09 2 75 112	AIDENBACH, MARKT	PASSAU	BAY	2 323	8359
09 6 74 111	AIDHAUSEN	HASSBERGE	BAY	1 912	8729
08 1 15 001	AIDLINGEN	BOEBLINGEN	BAWU	7 732	7031
09 2 73 113	AIGLSBACH	KELHEIM	BAY	1 197	8301
07 1 43 200	AILERTCHEN	WESTERWALDKREIS	RHPF	618	5439
09 7 71 114	AINDLING, MARKT	AICHACH-FRIEDBERG	BAY	3 349	8901
09 1 72 111	AINRING	BERCHTESGADENER LAND	BAY	7 924	8229
09 7 73 111	AISLINGEN, MARKT	DILLINGEN A.D.DONAU	BAY	1 349	8871
09 2 78 113	AITERHOFEN	STRAUBING-BOGEN	BAY	2 531	8441
08 3 36 004	AITERN	LOERRACH	BAWU	504	7869
08 4 36 004	AITRACH	RAVENSBURG	BAWU	2 541	7971
09 7 77 111	AITRANG	OSTALLGAEU	BAY	1 629	8955
08 3 37 002	ALBBRUCK	WALDSHUT	BAWU	5 736	7892

\*) GEBIETSSTAND: 1.1.1981



## 4 GEMEINDEN IN ALPHABETISCHER ORDNUNG MIT SCHLUESSELNUMMER, WOHNBEVOELKERUNG UND POSTLEITZAHL AM 31.12.1980\*)

SCHLUESSEL- NUMMER	GEMEINDE	KREIS	LAND	BEVOEL- KERUNG	POST- LEIT- ZAHL
01 0 51 001	ALBERSDORF	DITHMARSCHEN	SCHH	3 508	2243
08 1 17 003	ALBERSHAUSEN	GOEPPINGEN	BAWU	3 645	7321
07 3 37 001	ALBERSWEILER	SUEDLICHE WEINSTRASSE	RHPF	2 043	6743
09 6 75 112	ALBERTSHOFEN	KITZINGEN	BAY	1 707	8711
07 3 36 002	ALBFESSEN	KUSEL	RHPF	167	6799
07 3 31 001	ALBIG	ALZEY-WORMS	RHPF	1 279	6509
07 3 33 001	ALFISHEIM (PFRIMM)	DONNERSBERGKREIS	RHPF	1 340	6719
01 0 53 001	ALBSFELDE	HERZOGTUM LAUENBURG	SCHH	54	2418
08 4 17 079	ALBSTADT, STADT	ZOLLERNALBKREIS	BAWU	48 152	7470
05 3 58 004	ALDENHOVEN	DUEREN	NW	12 310	5173
09 2 75 114	ALDERSBACH	PASSAU	BAY	3 420	8359
08 3 27 002	ALDINGEN	TUTTILINGEN	BAWU	5 501	7209
09 7 79 111	ALERHEIM	DONAU-RIES	BAY	1 428	8863
09 5 77 113	ALESHEIM	WEISSENBURG-GUNZENHAUSEN	BAY	926	8831
09 7 74 111	ALETSHAUSEN	GUENZBURG	BAY	1 015	8909
07 1 35 001	ALF	COCHEM-ZELL	RHPF	1 122	5584
08 1 19 001	ALFDORF	REMS-MURR-KREIS	BAWU	5 571	7071
09 5 74 111	ALFELD	NUERNBERGER LAND	BAY	1 038	8561
03 2 54 002	ALFELD (LEINE), STADT	HILDESHEIM	NDSA	23 406	3220
03 4 59 001	ALFHAUSEN	OSNABRUECK	NDSA	2 326	4552
07 1 35 002	ALFLEN	COCHEM-ZELL	RHPF	848	5591
03 3 57 002	ALFSTEDT	ROTENBURG (WUEMME)	NDSA	832	2740
05 3 82 004	ALFTER	RHEIN-SIEG-KREIS	NW	16 270	5305
03 2 54 003	ALGERMISSEN	HILDESHEIM	NDSA	6 830	3201
06 6 32 001	ALHEIM	HERSFELD-ROTENBURG	HESS	4 543	6445
07 1 37 201	ALKEN	MAYEN-KOBLENZ	RHPF	677	5401
01 0 54 005	ALKERSUM	NORDFRIESLAND	SCHH	443	2270
07 1 34 003	ALLENBACH	BIRKENFELD	RHPF	663	6581
07 1 41 001	ALLENDORF	RHEIN-LAHN-KREIS	RHPF	489	5429
06 6 35 001	ALLENDORF (EDER)	WALDECK-FRANKENBERG	HESS	4 467	3559
06 5 31 001	ALLENDORF (LUMDA), STADT	GIESSEN	HESS	3 572	6301
07 1 33 002	ALLENFELD	BAD KREUZNACH	RHPF	143	6551
08 3 35 002	ALLENSBACH	KONSTANZ	BAWU	5 960	7753
09 5 76 113	ALLEPSBERG, MARKT	ROTH	BAY	6 673	8501
09 1 78 113	ALLERSHAUSEN	FREISING	BAY	2 961	8051
08 4 26 005	ALLESHAUSEN	BIBERACH	BAWU	429	7941
09 1 79 113	ALLING	FUERSTENFELDBRUCK	BAY	2 673	8031
09 7 72 114	ALLMANNSHOFEN	AUGSBURG	BAY	728	8851
08 4 26 006	ALLMANNSWEILER	BIBERACH	BAWU	249	7969
08 4 25 002	ALLMENDINGEN	ALB-DONAU-KREIS	BAWU	4 082	7936
08 1 19 003	ALLMERSBACH IM TAL	REMS-MURR-KREIS	BAWU	4 031	7151
01 0 54 006	ALMDORF	NORDFRIESLAND	SCHH	405	2257
07 1 32 001	ALMERSBACH	ALTENKIRCHEN (WESTERWALD)	RHPF	483	5231
03 2 54 004	ALMSTEDT	HILDESHEIM	NDSA	1 012	3221
05 1 70 004	ALPEN	WESEL	NW	9 719	4234
07 1 43 202	ALPENROD	WESTERWALDKREIS	RHPF	1 220	5239
08 2 37 002	ALPIRSBACH, STADT	FREUDENSTADT	BAWU	6 731	7297
07 1 43 001	ALSBAACH	WESTERWALDKREIS	RHPF	575	5411

\*) GEBIETSSTAND: 1.1.1981

## A

4 GEMEINDEN IN ALPHABETISCHER ORDNUNG MIT SCHLUESSELNUMMER, WOHNBEVOELKERUNG UND POSTLEITZAHL AM 31.12.1980\*)

SCHLUESSEL- NUMMER	GEMEINDE	KREIS	LAND	BEVOEL- KERUNG	POST- LEIT- ZAHL
06 4 32 001	ALSBACH-HAEHNLEIN	DARMSTADT-DIEBURG	HESS	6 424	6146
07 1 32 002	ALSDORF	ALTENKIRCHEN (WESTERWALD)	RHPF	1 834	5240
07 2 32 002	ALSDORF	BITBURG-PRUEM	RHPF	291	5521
05 3 54 004	ALSDORF, STADT	AACHEN	NW	46 373	5110
07 3 33 003	ALSENZ	DONNERSBERGKREIS	RHPF	1 704	6762
06 5 35 001	ALSFELD, STADT	VOGELSBERGKREIS	HESS	17 906	6320
07 3 31 002	ALSHEIM	ALZEY-WORMS	RHPF	2 440	6526
01 0 59 001	ALT BENNEBEK	SCHLESWIG-FLENSBURG	SCHH	323	2382
01 0 58 003	ALT DUVENSTEDT	PENDSBURG-ECKERNFOERDE	SCHH	1 322	2371
01 0 53 002	ALT MOELLN	HERZOGTUM LAUENBURG	SCHH	576	2411
08 1 16 004	ALTBACH	ESSLINGEN	BAWU	5 788	7305
08 1 15 002	ALTDORF	BOEBLINGEN	BAWU	2 806	7031
08 1 16 005	ALTDORF	ESSLINGEN	BAWU	746	7441
09 2 74 113	ALTDORF	LANDSHUT	BAY	8 390	8300
07 3 37 002	ALTDORF	SUEDLICHE WEINSTRASSE	RHPF	759	6731
09 5 74 112	ALTDORF B. NUERNBERG, STADT	NUERNBERGER LAND	BAY	11 966	8503
09 3 75 113	ALTEGLOFSHEIM	REGENSBURG	BAY	2 307	8401
05 9 62 004	ALTENA, STADT	MAERKISCHER KREIS	NW	24 571	5990
07 1 31 003	ALTENAHM	AHRWEILER	RHPF	1 743	5481
03 1 53 001	ALTENAU, BERGSTADT	GOSLAR	NDSA	2 522	3396
07 1 33 003	ALTENBAMBERG	BAD KREUZNACH	RHPF	634	6551
05 7 74 004	ALTENBEKEN	PADERBORN	NW	6 568	4791
05 5 66 004	ALTENBERGE	STEINFURT	NW	7 268	4401
09 6 76 111	ALTENBUCH	MILTENBERG	BAY	1 146	6981
07 1 41 002	ALTENDIEZ	RHEIN-LAHN-KREIS	RHPF	1 957	6251
09 4 71 111	ALTENDORF	BAMBERG	BAY	1 443	8602
09 3 76 112	ALTENDORF	SCHWANDORF	BAY	941	8471
07 3 36 003	ALTENGLAN	KUSEL	RHPF	2 928	6799
01 0 58 004	ALTENHOF	RENSBURG-ECKERNFOERDE	SCHH	343	2330
01 0 58 005	ALTENHOLZ	RENSBURG-ECKERNFOERDE	SCHH	9 476	2300
07 3 36 004	ALTENKIRCHEN	KUSEL	RHPF	1 221	6791
07 1 32 501	ALTENKIRCHEN (WESTERWALD), STADT	ALTENKIRCHEN (WESTERWALD)	RHPF	4 575	5230
01 0 55 002	ALTENKREMPE	OSTHOLSTEIN	SCHH	1 010	2430
09 4 78 111	ALTENKUNSTADT	LICHTENFELS	BAY	4 769	8621
09 1 89 111	ALTENMARKT A. D. ALZ	TRAUNSTEIN	BAY	3 177	8226
03 3 60 001	ALTENMEDINGEN	UELZEN	NDSA	1 503	3119
01 0 61 004	ALTENMOOR	STEINBURG	SCHH	209	2200
09 7 72 115	ALTENMUENSTER	AUGSBURG	BAY	3 121	8901
08 1 16 006	ALTENRIET	ESSLINGEN	BAWU	1 359	7441
09 1 90 111	ALTENSTADT	WEILHEIM-SCHONGAU	BAY	2 932	8925
06 4 40 001	ALTENSTADT	WETTERAUKREIS	HESS	8 755	6472
09 3 74 111	ALTENSTADT A. D. WALDNAAB	NEUSTADT A.D.WALDNAAB	BAY	3 843	8481
09 7 75 111	ALTENSTADT, MARKT	NEU-ULM	BAY	4 374	7919
08 2 35 006	ALTENSTEIG, STADT	CALW	BAWU	9 485	7272
09 3 75 114	ALTENTHANN	REGENSBURG	BAY	1 249	8411
07 1 40 001	ALTERKUELZ	RHEIN-HUNSRUECK-KREIS	RHPF	414	5448
09 6 79 165	ALTERTHEIM	WUERZBURG	BAY	1 708	8702
09 2 74 114	ALTFRAUNHOFEN	LANDSHUT	BAY	1 344	8311

\*) GEBIETSSTAND: 1.1.1981

## 4 GEMEINDEN IN ALPHABETISCHER ORDNUNG MIT SCHLUESSELNUMMER, WOHNBEVOELKERUNG UND POSTLEITZAHL AM 31.12.1980\*)

SCHLUESSEL- NUMMER	GEMEINDE	KREIS	LAND	BEVOEL- KERUNG	POST- LEIT- ZAHL
09 1 79 114	ALTHEGGENBERG	FUERSTENFELDBRUCK	BAY	1 317	8081
08 4 25 004	ALTHEIM	ALB-DONAU-KREIS	BAWU	510	7931
08 4 26 008	ALTHEIM	BIBERACH	BAWU	1 647	7940
08 4 25 005	ALTHEIM (ALB)	ALB-DONAU-KREIS	BAWU	1 424	7901
08 2 35 007	ALTHENGSTETT	CALW	BAWU	5 044	7262
07 3 40 201	ALTHOPNBACH	PIRMASENS	RHPF	719	6661
08 1 19 004	ALTHUETTE	REMS-MURR-KREIS	BAWU	3 271	7154
07 1 35 003	ALTLAY	COCHEM-ZELL	RHPF	424	5581
07 3 32 001	ALTLEININGEN	BAD DUERKHEIM	RHPF	1 928	6719
08 2 26 003	ALTLUSSHEIM	RHEIN-NECKAR-KREIS	BAWU	5 162	6831
09 1 76 112	ALTMANNSTEIN, MARKT	EICHSTAETT	BAY	6 026	8426
09 1 71 111	ALTOETTING, STADT	ALTOETTING	BAY	11 047	8262
09 1 74 111	ALTOMUENSTER, MARKT	DACHAU	BAY	5 315	8064
07 2 31 001	ALTRICH	BERNKASTEL-WITTLICH	RHPF	1 301	5561
07 3 38 001	ALTRIP	LUDWIGSHAFEN	RHPF	5 476	6701
07 2 32 003	ALTSCHIED	BITBURG-PRUEM	RHPF	133	5521
08 4 36 005	ALTSHAUSEN	RAVENSBURG	BAWU	5 029	7963
07 1 35 004	ALTSTRIMMIG	COCHEM-ZELL	RHPF	363	5581
09 7 80 112	ALTUSRIED, MARKT	OBERALLGAEU	BAY	7 022	8966
07 1 40 002	ALTWEIDELBACH	RHEIN-HUNS RUECK-KREIS	RHPF	166	6541
01 0 60 002	ALVESLOHE	SEGEBERG	SCHH	1 893	2081
09 6 71 111	ALZENAU I. UFR., STADT	ASCHAFFENBURG	BAY	14 726	8755
07 3 31 003	ALZEY, STADT	ALZEY-WORMS	RHPF	15 755	6508
09 7 78 111	AMBERG	UNTERALLGAEU	BAY	892	8939
09 3 61 000	AMBERG, STADT	KREISFREIE STADT	BAY	44 264	8450
03 3 55 002	AMELINGHAUSEN	LUENEBURG	NDSA	2 529	2124
09 1 87 113	AMERANG	ROSENHEIM	BAY	2 533	8201
09 7 79 112	AMERDINGEN	DONAU-RIES	BAY	749	8861
07 2 32 004	AMMELDINGEN AN DER OUR	BITBURG-PRUEM	RHPF	21	5529
07 2 32 005	AMMELDINGEN BEI NEUERBURG	BITBURG-PRUEM	RHPF	208	5529
08 4 16 048	AMMERBUCH	TUEBINGEN	BAWU	8 796	7403
09 5 73 111	AMMERNDORF, MARKT	FUERTH	BAY	1 198	8501
01 0 62 090	AMMERSREK	STORMARN	SCHH	8 149	2071
09 3 71 111	AMMERTHAL	AMBERG-SULZBACH	BAY	1 293	8451
06 5 34 001	AMOENEBURG, STADT	MARBURG-BIEDENKOPF	HESS	4 772	3571
09 6 76 112	AMORBACH, STADT	MILTENBERG	BAY	4 365	8762
09 1 83 112	AMPFING	MUEHLDORF A. INN	BAY	4 450	8261
08 4 25 008	AMSTETTEN	ALB-DONAU-KREIS	BAWU	3 242	7341
08 4 36 006	AMTZELL	RAVENSBURG	BAWU	2 660	7989
09 1 88 117	ANDECHS	STARNBERG	BAY	2 442	8138
03 3 57 003	ANDERLINGEN	ROTENBURG (WUEHME)	NDSA	916	2743
07 1 37 003	ANDERNACH, STADT	MAYEN-KOBLENZ	RHPF	27 135	5470
03 4 54 001	ANDERVENNE	EMSLAND	NDSA	860	4452
08 2 26 102	ANGELBACHTAL	RHEIN-NECKAR-KREIS	BAWU	3 543	6921
06 5 34 002	ANGELBURG	MARBURG-BIEDENKOPF	HESS	3 479	6347
09 1 72 112	ANGER	BERCHTESGADENER LAND	BAY	3 474	8233
07 1 38 002	ANHAUSEN	NEUMIED	RHPF	947	5451
03 4 59 002	ANKUM	OSNABRUECK	NDSA	4 634	4554

\*) GEBIETSSTAND: 1.1.1981

## A

4 GEMEINDEN IN ALPHABETISCHER ORDNUNG MIT SCHLUESSELNUMMER, WOHNBEVOELKERUNG UND POSTLEITZAHL AM 31.12.1980\*)

SCHLUESSEL- NUMMER	GEMEINDE	KREIS	LAND	BEVOEL- KERUNG	POST- LEIT- ZAHL
07 3 37 501	ANNWEILER AM TRIFELS, STADT	SUEDLICHE WEINSTRASSE	RHPF	6 986	6747
05 9 74 004	ANROECHTE	SOEST	NW	8 755	4783
09 5 61 000	ANSBACH, STADT	KREISFREIE STADT	BAY	38 183	8800
07 1 37 004	ANSCHAU	MAYEN-KOBLENZ	RHPF	221	5441
09 1 90 113	ANTDORF	WEILHEIM-SCHONGAU	BAY	964	8121
06 5 35 002	ANTRIFTAL	VOGELSBURGKREIS	HESS	1 978	6327
07 1 31 004	ANTWEILER	AHRWEILER	RHPF	474	5489
09 1 75 111	ANZING	EBERSBERG	BAY	2 843	8011
03 2 57 002	APELERN	SCHAUMBURG	NDSA	2 422	3054
03 4 51 001	APEN	AMMERLAND	NDSA	8 596	2913
03 3 59 003	APENSEN	STADE	NDSA	2 055	2154
09 1 81 111	APFELDORF	LANDSBERG A. LECH	BAY	750	8921
09 7 78 113	APFELTRACH	UNTERALLGAEU	BAY	828	8949
03 3 53 001	APPEL	HARBURG	NDSA	1 444	2114
03 3 52 001	APPELN	CUXHAVEN	NDSA	416	2855
01 0 56 001	APPEN	PINNEBERG	SCHH	4 232	2081
07 3 39 001	APPENHEIM	MAINZ-BINGEN	RHPF	1 108	6531
08 3 17 005	APPENWEIER	ORTENAU-KREIS	BAWU	7 859	7604
07 2 33 201	ARBACH	DAUN	RHPF	174	5441
09 5 71 113	ARBERG, MARKT	ANSBACH	BAY	1 946	8821
07 1 31 005	AREMBERG	AHRWEILER	RHPF	224	5489
07 2 31 003	ARENRATH	BERNKASTEL-WITTLICH	RHPF	371	5561
09 1 85 113	ARESING	NEUBURG-SCHROBENHAUSEN	BAY	2 105	8899
07 1 37 006	ARFT	MAYEN-KOBLENZ	RHPF	276	5441
08 4 36 094	ARGENBUEHL	RAVENSBURG	BAWU	4 988	7989
07 1 33 004	ARGENSCHWANG	BAD KREUZNACH	RHPF	330	6551
07 1 40 003	ARGENTHAL	RHEIN-HUNSRUECK-KREIS	RHPF	1 436	6541
03 2 55 001	ARHOLZEN	HOLZMINDEN	NDSA	534	3457
01 0 51 002	ARKEBEK	DITHMARSCHEN	SCHH	204	2243
01 0 54 007	ARLEWATT	NORDFRIESLAND	SCHH	294	2251
07 3 31 004	ARMSHEIM	ALZEY-WORMS	RHPF	1 367	6509
01 0 60 003	ARMSTEDT	SEGEBERG	SCHH	320	2351
03 3 52 002	ARMSTORF	CUXHAVEN	NDSA	636	2171
09 2 76 113	ARNBRUCK	REGEN	BAY	1 897	8498
01 0 59 002	ARNIS, STADT	SCHLESWIG-FLENSBURG	SCHH	519	2341
05 9 58 004	ARNSBERG, STADT	HOCHSAUERLANDKREIS	NW	78 056	5760
09 3 72 112	ARNSCHWANG	CHAM	BAY	1 647	8491
07 1 43 203	ARNSHOEFEN	WESTERWALDKREIS	RHPF	128	5419
09 6 77 114	ARNSTEIN, STADT	MAIN-SPESSART	BAY	7 533	8725
09 2 77 111	ARNSTORF, MARKT	ROTTAL-INN	BAY	5 368	8382
06 6 35 002	AROLSEN, STADT	WALDECK-FRANKENBERG	HESS	16 356	3548
01 0 58 007	ARPSDORF	RENSBURG-ECKERNFOERDE	SCHH	214	2351
09 3 72 113	ARRACH	CHAM	BAY	2 119	8491
03 3 55 003	ARTLENBURG	LUENEBURG	NDSA	1 195	2121
07 1 41 201	ARZBACH	RHEIN-LAHN-KREIS	RHPF	2 092	5411
09 4 79 112	ARZBERG, STADT	WUNSIEDEL I. FICHELGEIRGE	BAY	7 584	8594
07 2 32 201	ARZFELD	BITBURG-PRUEM	RHPF	1 146	5529
07 1 34 004	ASBACH	BIRKENFELD	RHPF	233	6581

\*) GEBIETSSTAND: 1.1.1981

## 4 GEMEINDEN IN ALPHABETISCHER ORDNUNG MIT SCHLUESSELNUMMER, WOHNBEVOELKERUNG UND POSTLEITZAHL AM 31.12.1980\*)

SCHLUESSEL- NUMMER	GEMEINDE	KREIS	LAND	BEVOEL- KERUNG	POST- LEIT- ZAHL
07 1 38 003	ASBACH	NEUWIED	RHPF	5 001	5464
09 7 79 115	ASBACH-BAEUMENHEIM	DONAU-RIES	BAY	3 707	8854
09 2 78 116	ASCHA	STRAUBING-BOGEN	BAY	1 022	8441
09 6 61 000	ASCHAFFENBURG, STADT	KREISFREIE STADT	BAY	59 257	8750
09 1 83 113	ASCHAU A. INN	MUEHLDORF A. INN	BAY	3 079	8261
09 1 87 114	ASCHAU I. CHIEMGAU	ROSENHEIM	BAY	3 877	8213
07 3 36 005	ASCHBACH	KUSEL	RHPF	322	6759
05 5 58 004	ASCHEBERG	COESFELD	NW	11 695	4715
01 0 57 001	ASCHEBERG (HOLSTEIN)	PLOEN	SCHH	2 428	2323
01 0 58 008	ASCHEFFEL	RENSBURG-ECKERNFOERDE	SCHH	630	2331
09 1 84 112	ASCHHEIM	MUENCHEN	BAY	4 049	8011
03 2 51 002	ASENDORF	DIEPHOLZ	NDSA	2 849	2811
03 3 53 002	ASENDORF	HARBURG	NDSA	1 408	2116
08 1 19 087	ASPACH	REMS-MURR-KREIS	BAWU	6 317	7152
08 1 18 003	ASPERG, STADT	LUDWIGSBURG	BAWU	11 379	7144
07 3 39 002	ASPISHEIM	MAINZ-BINGEN	RHPF	761	6531
08 1 28 006	ASSAMSTADT	MAIN-TAUBER-KREIS	BAWU	1 593	6971
08 4 25 011	ASSELFINGEN	ALB-DONAU-KREIS	BAWU	799	7901
06 5 32 001	ASSLAR, STADT	LAHN-DILL-KREIS	HESS	11 352	6334
09 1 75 112	ASSLING	EBERSBERG	BAY	3 098	8019
07 1 43 204	ASTERT	WESTERWALDKREIS	RHPF	229	5239
05 9 66 004	ATTENDORN, STADT	OLPE	NW	21 511	5952
07 1 41 003	ATTENHAUSEN	RHEIN-LAHN-KREIS	RHPF	428	5409
09 2 73 115	ATTENHOFEN	KELHEIM	BAY	989	8301
09 1 78 115	ATTENKIRCHEN	FREISING	BAY	1 277	8053
08 4 26 011	ATTENWEILER	BIBERACH	BAWU	1 554	7951
09 2 78 117	ATTING	STRAUBING-BOGEN	BAY	1 050	8441
07 1 43 205	ATZELGIFT	WESTERWALDKREIS	RHPF	553	5239
08 3 15 003	AU	BREISGAU-HOCHSCHWARZWALD	BAWU	1 020	7801
08 2 16 002	AU AM RHEIN	RASTATT	BAWU	2 745	7551
09 1 78 116	AU I. D. HALLERTAU, MARKT	FREISING	BAY	3 826	8301
09 6 79 114	AUB, STADT	WUERZBURG	BAY	1 554	8701
09 6 73 113	AUBSTADT	RHOEN-GRABFELD	BAY	744	8741
07 1 35 005	AUDERATH	COCHEM-ZELL	RHPF	467	5441
07 1 41 004	AUEL	RHEIN-LAHN-KREIS	RHPF	207	5429
07 1 33 005	AUEN	BAD KREUZNACH	RHPF	210	6551
08 1 19 006	AUENWALD	REMS-MURR-KREIS	BAWU	5 123	7151
09 2 71 113	AUERBACH	DEGGENDORF	BAY	1 573	8351
09 3 71 113	AUERBACH I. D. OPF., STADT	AMBERG-SULZBACH	BAY	8 915	8572
03 2 57 003	AUETAL	SCHAUMBURG	NDSA	6 322	3262
09 3 75 115	AUFHAUSEN	REGENSBURG	BAY	1 408	8401
09 4 72 115	AUFSESS	BAYREUTH	BAY	1 320	8551
08 3 45 004	AUGGEN	BREISGAU-HOCHSCHWARZWALD	BAWU	2 017	7841
09 7 61 000	AUGSBURG, STADT	KREISFREIE STADT	BAY	248 346	8900
05 7 66 004	AUGUSTDORF	LIPPE	NW	7 199	4936
01 0 54 008	AUGUSTENKOOG	NORDFRIESLAND	SCHH	54	2251
03 2 57 004	AUHAGEN	SCHAUMBURG	NDSA	1 052	3051
09 7 79 117	AUHAUSEN	DONAU-RIES	BAY	986	8861

\*) GEBIETSSTAND 1.1.1981

# A/B

4 GEMEINDEN IN ALPHABETISCHER ORDNUNG MIT SCHLUESSELNUMMER, WOHNBEVOELKERUNG UND POSTLEITZAHL AM 31.12.1980\*)

SCHLUESSEL- NUMMER	GEMEINDE	KREIS	LAND	BEVOEL- KERUNG	POST- LEIT- ZAHL
01 0 56 009	AUKRUG	RENSBURG-ECKERNFOERDE	SCHH	3 231	2356
08 4 36 008	AULENDORF, STADT	RAVENSBURG	BAWU	6 662	7960
07 1 41 005	AULL	RHEIN-LAHN-KREIS	RHPF	441	6252
01 0 53 003	AUMUEHLE	HERZOGTUM LAUENBURG	SCHH	3 406	2055
09 6 72 111	AURA A. D. SAALE	BAD KISSINGEN	BAY	783	8731
09 6 77 116	AURA I. SINNGRUND	MAIN-SPESSART	BAY	1 046	8781
09 5 71 114	AURACH	ANSBACH	BAY	2 412	8801
09 5 72 114	AURACHTAL	ERLANGEN-HOECHSTADT	BAY	1 902	8521
03 4 52 001	AURICH, STADT	AURICH	NDSA	34 647	2960
01 0 59 103	AUSACKER	SCHLESWIG-FLENSBURG	SCHH	557	2395
09 2 71 114	AUSSERNZELL	DEGGENDORF	BAY	1 171	8359
01 0 61 005	AUUFER	STEINBURG	SCHH	121	2211
07 2 32 006	AUW AN DER KYLL	BITBURG-PRUEM	RHPF	175	5521
07 2 32 202	AUW BEI PRUEM	BITBURG-PRUEM	RHPF	725	5541
01 0 54 009	AVENTOFT	NORDFRIESLAND	SCHH	513	2261
01 0 51 003	AVERLAK	DITHMARSCHEN	SCHH	636	2226
03 3 56 001	AXSTEDT	OSTERHOLZ	NDSA	1 439	2861
09 1 84 137	AYING	MUENCHEN	BAY	2 898	8011
07 2 35 002	AYL	TRIER-SAARBURG	RHPF	1 060	5511
09 7 72 117	AYSTETTEN	AUGSBURG	BAY	2 074	8901

## B

07 1 37 007	BAAR	MAYEN-KOBLENZ	RHPF	633	5441
09 1 86 113	BAAR	PFaffenHOFEN A.D.ILM	BAY	1 976	8077
09 7 78 115	BABENHAUSEN, MARKT	UNTERALLGAEU	BAY	4 176	8943
06 4 32 002	BABENHAUSEN, STADT	DARMSTADT-DIEBURG	HESS	14 065	6113
09 1 87 116	BABENSHAM	ROSENHEIM	BAY	2 245	8091
09 3 75 116	BACH A. D. DONAU	REGENSBURG	BAY	1 509	8401
07 3 39 003	BACHARACH, STADT	MAINZ-BINGEN	RHPF	2 416	6533
07 1 32 004	BACHENBERG	ALTENKIRCHEN (WESTERWALD)	RHPF	92	5230
09 7 73 112	BACHHAGEL	DILLINGEN A.D.DONAU	BAY	1 732	8887
08 1 19 008	BACKNANG, STADT	REMS-MURR-KREIS	BAWU	29 149	7150
09 2 73 116	BAD ABBACH, MARKT	KELHEIM	BAY	6 318	8403
09 1 87 117	BAD AIBLING, STADT	ROSENHEIM	BAY	11 852	8202
09 4 79 111	BAD ALEXANDERSBAD	WUNSIEDEL I. FICHELGEIRGE	BAY	1 248	8591
08 3 36 006	BAD BELLINGEN	LOERRACH	BAWU	2 974	7841
03 4 56 001	BAD BENTHEIM, STADT	GRAFSCHAFT BENTHEIM	NDSA	14 499	4444
07 3 37 005	BAD BERGZABERN, STADT	SUEDLICHE WEINSTRASSE	RHPF	5 874	6748
05 9 70 004	BAD BERLEBURG, STADT	SIEGEN	NW	20 196	5920
09 4 72 116	BAD BERNECK I. FICHELGEIRGE, STADT	BAYREUTH	BAY	4 885	8582
07 1 35 501	BAD BERTRICH	COCHEM-ZELL	RHPF	1 164	5582
03 3 60 002	BAD BEVENSEN, STADT	UELZEN	NDSA	8 901	3118
09 6 72 112	BAD BOCKLET, MARKT	BAD KISSINGEN	BAY	3 634	8733
01 0 60 004	BAD BRAMSTEDT, STADT	SEGERBERG	SCHH	9 691	2357
07 1 31 006	BAD BREISIG, STADT	AHRWEILER	RHPF	6 511	5484
09 6 72 113	BAD BRUECKENAU, STADT	BAD KISSINGEN	BAY	6 453	8788
08 4 26 013	BAD BUCHAU, STADT	BIBERACH	BAWU	3 856	7952
08 1 17 006	BAD DITZENBACH	GOEPPINGEN	BAWU	2 976	7342

\*) GEBIETSSTAND: 1.1.1981

4 GEMEINDEN IN ALPHABETISCHER ORDNUNG MIT SCHLUESSELNUMMER, WOHNBEVOELKERUNG UND POSTLEITZAHL AM 31.12.1980<sup>\*)</sup>

SCHLUESSEL- NUMMER	GEMEINDE	KREIS	LAND	BEVOEL- KERUNG	POST- LEIT- ZAHL
05 7 62 004	BAD DRIBURG, STADT	HOEXTER	NW	17 718	3490
07 3 32 002	BAD DUERKHEIM, STADT	BAD DUERKHEIM	RHPF	15 656	6702
08 3 26 003	BAD DUERRHEIM, STADT	SCHWARZWALD-BAAP-KREIS	BAWU	10 196	7737
03 2 57 005	BAD EILSEN	SCHAUMBURG	NDSA	2 423	3064
07 1 41 006	BAD EMS, STADT	RHEIN-LAHN-KREIS	RHPF	10 358	5427
06 5 34 003	BAD ENDBACH	MARBURG-BIEDENKOPF	HESS	8 126	3551
03 4 59 003	BAD ESSEN	OSNABRUECK	NDSA	11 781	4515
09 1 87 129	BAD FEILNBACH	ROSENHEIM	BAY	5 175	8201
08 1 25 005	BAD FRIEDRICHSHALL, STADT	HEILBRONN	BAWU	12 000	7107
09 2 75 116	BAD FUESSING	PASSAU	BAY	5 321	8397
03 1 55 001	BAD GANDERSHEIM, STADT	NORTHEIM	NDSA	11 381	3353
03 1 56 001	BAD GRUND (HARZ), BERGSTADT	OSTERODE AM HARZ	NDSA	3 248	3362
03 1 53 002	BAD HARZBURG, STADT	GOSLAR	NDSA	24 924	3388
09 1 73 111	BAD HEILBRUNN	BAD TOELZ-WOLFRATSHAUSEN	BAY	2 639	8173
08 2 35 033	BAD HERRENALB, STADT	CALW	BAWU	5 252	7506
06 6 32 002	BAD HERSFELD, KREISSTADT	HERSFELD-ROTENBURG	HESS	28 248	6430
07 1 38 004	BAD HOENNINGEN, STADT	NEUWIED	RHPF	5 505	5462
06 4 34 001	BAD HOMBURG V. D. HOEHE, STADT	HOCHTAUNUSKREIS	HESS	51 221	6380
05 3 82 008	BAD HONNEF, STADT	RHEIN-SIEG-KREIS	NW	20 907	5340
03 4 59 004	BAD IBURG, STADT	OSNABRUECK	NDSA	9 194	4505
06 6 33 002	BAD KAPLSHAFEN, STADT	KASSEL	HESS	4 424	3522
09 6 72 114	BAD KISSINGEN, STADT	BAD KISSINGEN	BAY	22 102	8730
06 4 37 001	BAD KOENIG, STADT	ODENWALDKREIS	HESS	8 148	6123
09 6 73 141	BAD KOENIGSHOFEN I. GRABFELD, STADT	RHOEN-GRABFELD	BAY	5 481	8742
09 1 80 112	BAD KOHLGRUB	GARMISCH-PARTENKIRCHEN	BAY	1 992	8112
07 1 33 006	BAD KREUZNACH, STADT	BAD KREUZNACH	RHPF	41 143	6550
08 3 15 006	BAD KROZINGEN	BREISGAU-HOCHSCHWARZWALD	BAWU	11 596	7812
03 4 59 005	BAD LAER	OSNABRUECK	NDSA	11 272	4518
03 1 56 002	BAD LAUTERBERG IM HARZ, STADT	OSTERODE AM HARZ	NDSA	13 953	3422
08 2 35 008	BAD LIEBENZELL, STADT	CALW	BAWU	6 277	7263
05 7 74 008	BAD LIPPSPRINGE, STADT	PADERBORN	NW	11 868	4792
07 1 43 206	BAD MARIENBERG (WESTERWALD), STADT	WESTERWALDKREIS	RHPF	4 904	5439
08 1 28 007	BAD MERGENTHEIM, STADT	MAIN-TAUBER-KREIS	BAWU	19 121	6990
03 2 52 002	BAD MUENDER AM DEISTER, STADT	HAMELN-PYRMONT	NDSA	19 743	3252
07 1 33 007	BAD MUENSTER AM STEIN-EBERNBURG, STADT	BAD KREUZNACH	RHPF	3 547	6552
05 3 66 004	BAD MUENSTEREIFEL, STADT	EUSKIRCHEN	NW	14 566	5358
06 4 40 002	BAD NAUHEIM, STADT	WETTERAUKREIS	HESS	26 979	6350
03 2 57 006	BAD NENNDORF	SCHAUMBURG	NDSA	8 505	3052
07 1 31 007	BAD NEUENAHN-AHRWEILER, STADT	AHRWEILER	RHPF	26 141	5483
09 6 73 114	BAD NEUSTADT A. D. SAALE, STADT	RHOEN-GRABFELD	BAY	14 465	8740
05 7 70 004	BAD OEYNHAUSEN, STADT	MINDEN-LUEBBECKE	NW	44 339	4970
01 0 62 004	BAD OLDDESLOE, STADT	STORMARN	SCHH	20 159	2060
06 4 35 001	BAD ORB, STADT	MAIN-KINZIG-KREIS	HESS	8 248	6482
08 3 17 008	BAD PETERSTAL-GRIESBACH	ORTENAUKREIS	BAWU	3 334	7605
03 2 52 003	BAD PYRMONT, STADT	HAMELN-PYRMONT	NDSA	21 847	3280
08 1 25 006	BAD RAPPENAU, STADT	HEILBRONN	BAWU	13 826	6927
09 1 72 114	BAD REICHENHALL, STADT	BERCHTESSADENER LAND	BAY	17 949	8230
08 2 37 075	BAD RIPPOLDSAU-SCHAPBACH	FREUDENSTADT	BAWU	2 535	7624

\*) GEBIETSSTAND: 1.1.1981

## B

4 GEMEINDEN IN ALPHABETISCHER ORDNUNG MIT SCHLUESSELNUMMER, WOHNBEVOELKERUNG UND POSTLEITZAHL AM 31.12.1980\*)

SCHLUESSEL- NUMMER	GEMEINDE	KREIS	LAND	BEVOEL- KERUNG	POST- LEIT- ZAHL
03 4 59 006	BAD ROTHENFELDE	OSNABRUECK	NDSA	6 371	4502
03 1 56 003	BAD SACHSA, STADT	OSTERODE AM HARZ	NDSA	8 478	3423
08 3 37 096	BAD SAECKINGEN, STADT	WALDSHUT	BAWU	13 795	7880
03 2 54 005	BAD SALZDETURTH, STADT	HILDESHEIM	NDSA	14 017	3202
06 6 31 001	BAD SALZSCHLIRF	FULDA	HESS	2 500	6427
05 7 66 008	BAD SALZUFLEN, STADT	LIPPE	NW	51 248	4902
05 9 74 008	BAD SASSENDORF	SOEST	NW	9 673	4772
08 2 15 100	BAD SCHOENBORN	KARLSRUHE	BAWU	8 351	7525
08 4 26 014	BAD SCHUSSENRIED, STADT	BIBERACH	BAWU	7 707	7953
06 4 39 002	BAD SCHWALBACH, KREISSTADT	RHEINGAU-TAUNUS-KREIS	HESS	9 254	6208
01 0 55 004	BAD SCHWARTAU, STADT	OSTHOLSTEIN	SCHH	19 510	2407
01 0 60 005	BAD SEGEBERG, STADT	SEGEBERG	SCHH	13 201	2360
06 4 36 001	BAD SODEN AM TAUNUS, STADT	MAIN-TAUNUS-KREIS	HESS	18 589	6232
06 4 35 002	BAD SODEN-SALMUENSTER, STADT	MAIN-KINZIG-KREIS	HESS	11 293	6483
06 6 36 001	BAD SOODEN-ALLENDORF, STADT	WERRA-MEISSNER-KREIS	HESS	9 825	3437
09 4 75 112	BAD STEBEN, MARKT	HOF	BAY	3 865	8675
08 2 35 084	BAD TEINACH-ZAVELSTEIN, STADT	CALW	BAWU	2 255	7264
09 1 73 112	BAD TOELZ, STADT	BAD TOELZ-WOLFRATSHAUSEN	BAY	12 940	8170
08 1 17 007	BAD UEBERKINGEN	GOEPPINGEN	BAWU	3 864	7347
06 4 40 003	BAD VILBEL, STADT	WETTERAUKREIS	HESS	25 931	6368
08 4 36 009	BAD WALDSEE, STADT	RAVENSBURG	BAWU	14 405	7967
09 1 82 111	BAD WIESSEE	MIESBACH	BAY	4 612	8182
06 6 35 003	BAD WILDUNGEN, STADT	WALDECK-FRANKENBERG	HESS	15 665	3590
08 1 25 007	BAD WIMPFEN, STADT	HEILBRONN	BAWU	5 839	7107
09 5 75 112	BAD WINDSHEIM, STADT	NEUSTADT A.D. AISCH-BAD WINDSHEIM	BAY	11 501	8532
09 7 78 116	BAD WOERISHOFEN, STADT	UNTERALLGAEU	BAY	12 922	8939
08 4 36 010	BAD WURZACH, STADT	RAVENSBURG	BAWU	11 846	7954
03 4 51 002	BAD ZWISCHENAHN	AMMERLAND	NDSA	23 583	2903
03 4 59 007	BADBERGEN	OSNABRUECK	NDSA	4 098	4574
03 1 58 002	BADDECKENSTEDT	WOLFENBUETTEL	NDSA	2 984	3326
07 2 32 007	BADEN	BITBURG-PRUEM	RHPF	808	5521
08 2 11 000	BADEN-BADEN, STADT	STADTKREIS	BAWU	49 142	7570
01 0 62 003	BADENDORF	STORMARN	SCHH	745	2401
07 1 40 005	BADENHARD	RHEIN-HUNSRUECK-KREIS	RHPF	134	5449
03 1 56 004	BADENHAUSEN	OSTERODE AM HARZ	NDSA	2 056	3363
07 3 39 004	BADENHEIM	MAINZ-BINGEN	RHPF	409	6551
08 3 15 007	BADENWEILER	BREISGAU-HOCHSCHWARZWALD	BAWU	3 481	7847
09 7 73 113	BAECHINGEN A. D. BRENZ	DILLINGEN A.D. DONAU	BAY	999	8881
01 0 53 004	BAEK	HERZOGTUM LAUENBURG	SCHH	688	2418
01 0 53 005	BAELAU	HERZOGTUM LAUENBURG	SCHH	222	2413
07 1 33 008	BAERENBACH	BAD KREUZNACH	RHPF	464	6581
07 1 40 006	BAERENBACH	RHEIN-HUNSRUECK-KREIS	RHPF	313	6541
08 3 27 004	BAERENTHAL	TUTTlingen	BAWU	466	7201
09 3 77 112	BAERNAU, STADT	TIRSCHENREUTH	BAY	3 753	8591
07 1 33 009	BAERWEILER	BAD KREUZNACH	RHPF	331	6571
05 3 54 008	BAESWEILER, STADT	AACHEN	NW	23 509	5112
08 3 16 002	BAHLINGEN	EMMENDINGEN	BAWU	2 943	7836
03 1 54 001	BAHRDORF	HELMSTEDT	NDSA	1 987	3181

\*) GEBIETSSTAND: 1.1.1981



## 4 GEMEINDEN IN ALPHABETISCHER ORDNUNG MIT SCHLUESSELNUMMER, WOHNBEVOELKERUNG UND POSTLEITZAHL AM 31.12.1980\*)

SCHLUESSEL- NUMMER	GEMEINDE	KREIS	LAND	BEVOEL- KERUNG	POST- LEIT- ZAHL
03 2 51 003	BAHRENBORSTEL	DIEPHOLZ	NDSA	1 143	2839
01 0 61 006	BAHRENFLETH	STEINBURG	SCHH	552	2211
01 0 60 006	BAHRENHOF	SEGEBERG	SCHH	153	2061
08 4 36 011	BAIENFURT	RAVENSBURG	BAWU	6 322	7982
09 2 74 118	BAIERBACH	LANDSHUT	BAY	603	8311
09 1 84 113	BAIERBRUNN	MUENCHEN	BAY	2 121	8021
09 1 75 113	BAIERN	EBERSBERG	BAY	1 241	8019
08 2 37 004	BAIERSBRONN	FREUDENSTADT	BAWU	14 437	7292
09 5 72 115	BAIERSDORF, STADT	ERLANGEN-HOECHSTADT	BAY	5 958	8523
08 4 36 012	BAINDT	RAVENSBURG	BAWU	3 948	7925
09 7 77 114	BAISWEIL	OSTALLGAEU	BAY	1 107	8951
03 4 60 001	BAKUM	VECHTA	NDSA	4 485	2849
09 7 80 113	BALDERSCHWANG	OBERRALLGAEU	BAY	180	8981
07 2 35 003	BALDRINGEN	TRIER-SAARBURG	RHPF	167	5504
07 1 41 007	BALDUINSTEIN	RHEIN-LAHN-KREIS	RHPF	653	6251
07 2 32 203	BALESFELD	BITBURG-PRUEM	RHPF	225	5541
03 2 56 001	BALGE	NIENBURG (WESER)	NDSA	1 744	3071
08 3 27 005	BALGHEIM	TUTTLINGEN	BAWU	679	7201
08 4 17 002	BALINGEN, STADT	ZOLLERNALBKREIS	BAWU	29 738	7460
03 3 59 004	BALJE	STADE	NDSA	1 211	2161
08 4 25 013	BALLENDORF	ALB-DONAU-KREIS	BAWU	624	7901
08 3 15 008	BALLRECHTEN-DOTTINGEN	BREISGAU-HOCHSCHWARZWALD	BAWU	1 530	7801
08 1 16 007	BALTMANNWEILER	ESSLINGEN	BAWU	5 143	7066
03 4 52 002	BALTRUM	AURICH	NDSA	822	2985
05 9 62 008	BALVE, STADT	MAERKISCHER KREIS	NW	10 766	5983
09 7 74 115	BALZHAUSEN	GUENZBURG	BAY	934	8909
08 4 25 140	BALZHEIM	ALB-DONAU-KREIS	BAWU	1 597	7959
09 4 61 000	BAMBERG, STADT	KREISFREIE STADT	BAY	71 928	8600
08 2 26 006	BAMMENTAL	RHEIN-NECKAR-KREIS	BAWU	5 347	6901
07 3 35 002	BANN	KAISERSLAUTERN	RHPF	2 150	6791
07 1 43 003	BANNBERSCHIED	WESTERWALDKREIS	RHPF	478	5431
01 0 55 005	BANNESDORF AUF FEHMARN	OSTHOLSTEIN	SCHH	2 418	2448
03 2 54 006	BANTELN	HILDESHEIM	NDSA	1 632	3211
07 3 37 006	BARBELROTH	SUEDLICHE WEINSTRASSE	RHPF	556	6749
09 3 75 117	BARBING	REGENSBURG	BAY	3 382	8408
03 3 55 004	BARDOWICK, FLECKEN	LUENEBURG	NDSA	4 301	2123
03 2 51 004	BARENBURG, FLECKEN	DIEPHOLZ	NDSA	1 080	2839
03 3 55 005	BARENDORF	LUENEBURG	NDSA	989	2121
01 0 51 004	BARGENSTEDT	DITHMARSCHEN	SCHH	782	2223
01 0 62 005	BARGFELD-STEGEN	STORMARN	SCHH	2 492	2061
01 0 58 010	BARGSTALL	RENSBURG-ECKERNFOERDE	SCHH	134	2371
01 0 58 011	BARGSTEDT	RENSBURG-ECKERNFOERDE	SCHH	637	2371
03 3 59 005	BARGSTEDT	STADE	NDSA	1 328	2165
01 0 62 006	BARGTEHEIDE, STADT	STORMARN	SCHH	9 649	2072
01 0 54 010	BARGUM	NORDFRIESLAND	SCHH	583	2255
01 0 60 007	BARK	SEGEBERG	SCHH	796	2361
01 0 58 012	BARKELSBY	RENSBURG-ECKERNFOERDE	SCHH	1 444	2331
01 0 51 005	BARKENHOLM	DITHMARSCHEN	SCHH	187	2241

\*) GEBIETSSTAND: 1.1.1981

# B

4 GEMEINDEN IN ALPHABETISCHER ORDNUNG MIT SCHLUESSELNUMMER, WOHNBEVOELKERUNG UND POSTLEITZAHL AM 31.12.1980<sup>\*)</sup>

SCHLUESSEL- NUMMER	GEMEINDE	KREIS	LAND	BEVOEL- KERUNG	POST- LEIT- ZAHL
01 0 51 006	BARLT	DITHMARSCHEN	SCHH	839	2221
01 0 57 002	BARMISSEN	PLOEN	SCHH	191	2309
01 0 56 002	BARMSTEDT, STADT	PINNEBERG	SCHH	8 515	2202
01 0 62 008	BARNITZ	STORMARN	SCHH	685	2067
03 3 55 006	BARNSTEDT	LUENEBURG	NDSA	699	2121
03 2 51 005	BARNSTORF, FLECKEN	DIEPHOLZ	NDSA	5 390	2847
05 7 66 012	BARNTRUP, STADT	LIPPE	NW	8 743	4924
01 0 57 003	BARSBEK	PLOEN	SCHH	507	2306
01 0 62 009	BARSGUETTEL	STORMARN	SCHH	9 098	2000
03 2 53 001	BARSINGHAUSEN, STADT	HANNOVER	NDSA	32 962	3013
03 4 53 001	BARSSEL	CLOPPENBURG	NDSA	8 633	2919
08 1 36 007	BARTHOLOMAE	OSTALBKREIS	BAWU	1 817	7071
03 3 55 007	BARUM	LUENEBURG	NDSA	1 132	2123
03 3 60 003	BARUM	UELZEN	NDSA	805	3119
03 2 51 006	BARVER	DIEPHOLZ	NDSA	1 238	2841
03 1 51 002	BARWEDEL	GIFHORN	NDSA	773	3181
07 1 31 008	BARWEILER	AHRWEILER	RHPF	435	5489
07 2 33 002	BASBERG	DAUN	RHPF	56	5531
03 3 57 004	BASDAHL	ROTENBURG (WUEMME)	NDSA	1 295	2740
01 0 53 006	BASEDOW	HERZOGTUM LAUENBURG	SCHH	270	2059
07 1 37 202	BASSENHEIM	MAYEN-KOBLENZ	RHPF	2 302	5401
03 2 51 007	BASSUM, STADT	DIEPHOLZ	NDSA	14 049	2830
09 6 73 116	BASTHEIM	RHOEN-GRABFELD	BAY	2 470	8741
01 0 53 007	BASTHORST	HERZOGTUM LAUENBURG	SCHH	323	2053
06 6 35 004	BATTENBERG (EDER), STADT	WALDECK-FRANKENBERG	HESS	5 030	3559
07 3 32 003	BATTENBERG (PFALZ)	BAD DUERKHEIM	RHPF	424	6719
07 3 40 202	BATTWEILER	PIRMASENS	RHPF	633	6661
09 5 75 113	BAUDENBACH, MARKT	NEUSTADT A.D. AISCH-BAD WINDSHEIM	BAY	944	8531
07 1 31 009	BAULER	AHRWEILER	RHPF	64	5489
07 2 32 008	BAULER	BITBURG-PRUEM	RHPF	116	5529
07 1 34 005	BAUMHOLDER, STADT	BIRKENFELD	RHPF	4 115	6587
09 4 71 115	BAUNACH, STADT	BAMBERG	BAY	3 016	8601
06 6 33 003	BAUNATAL, STADT	KASSEL	HESS	21 366	3507
07 2 31 004	BAUSENDORF	BERNKASTEL-WITTLICH	RHPF	1 144	5561
07 2 32 009	BAUSTERT	BITBURG-PRUEM	RHPF	382	5521
03 4 54 002	BANINKEL	EMSLAND	NDSA	1 662	4454
09 2 77 112	BAYERBACH	ROTTAL-INN	BAY	1 423	8399
09 2 74 119	BAYERBACH B. ERGOLDSBACH	LANDSHUT	BAY	1 302	8301
07 3 33 004	BAYERFELD-STECKWEILER	DONNERSBERGKREIS	RHPF	502	6761
09 2 76 115	BAYERISCH EISENSTEIN	REGEN	BAY	1 531	8371
09 1 72 115	BAYERISCH GMAIN	BERCHTESGADENER LAND	BAY	2 575	8232
09 1 80 113	BAYERSOIEN	GARMISCH-PARTENKIRCHEN	BAY	1 002	8117
09 4 62 000	BAYREUTH, STADT	KREISFREIE STADT	BAY	70 633	8580
09 1 82 112	BAYRISCHZELL	WIESBACH	BAY	1 583	8163
01 0 60 008	BEBENSEE	SEGEBERG	SCHH	603	2361
06 6 32 003	BEBRA, STADT	HERSFELD-ROTENBURG	HESS	15 478	6440
07 1 41 008	BECHELN	RHEIN-LAHN-KREIS	RHPF	608	5409
07 3 31 005	BECHENHEIM	ALZEY-WORMS	RHPF	376	6509

\*) GEBIETSSTAND: 1.1.1981

## 4 GEMEINDEN IN ALPHABETISCHER ORDNUNG MIT SCHLUESSELNUMMER, WOHNBEVOELKERUNG UND POSTLEITZAHL AM 31.12.1980\*)

SCHLUESSEL- NUMMER	GEMEINDE	KREIS	LAND	BEVOEL- KERUNG	POST- LEIT- ZAHL
07 1 33 011	BECHERBACH	BAD KREUZNACH	RHPF	1 096	6761
07 1 33 010	BECHERBACH BEI KIRN	BAD KREUZNACH	RHPF	440	6571
07 3 40 203	BECHHOFEN	PIRMASENS	RHPF	2 017	6791
09 5 71 115	BECHHOFEN, MARKT	ANSBACH	BAY	5 179	8802
07 3 31 006	BECHTHEIM	ALZEY-WORMS	RHPF	1 669	6521
07 3 31 007	BECHTOLSHEIM	ALZEY-WORMS	RHPF	1 372	6509
03 3 59 006	BECKDORF	STADE	NDSA	1 733	2151
03 2 57 007	BECKEDORF	SCHAUMBURG	NDSA	1 637	3061
03 4 58 001	BECKELN	OLDENBURG (OLDENBURG)	NDSA	839	2833
10 0 42 111	BECKINGEN	MERZIG-WADERN	SAAR	15 024	6645
05 5 70 008	BECKUM, STADT	WARENDORF	NW	37 899	4720
05 1 54 004	BEDBURG-HAU	KLEVE	NW	13 940	4194
05 3 62 004	BEDBURG, STADT	ERFTKREIS	NW	18 783	5012
03 3 52 003	BEDERKESA, FLECKEN	CUXHAVEN	NDSA	4 012	2852
07 3 36 106	BEDESACH	KUSEL	RHPF	760	6799
03 3 51 003	BEEDENBOSTEL	CELLE	NDSA	843	3101
05 5 70 012	BEELEN	WARENDORF	NW	4 781	4413
06 4 37 002	BEERFELDEN, STADT	ODENWALDKREIS	HESS	6 845	6124
03 4 54 003	BEESTEN	EMSLAND	NDSA	1 468	4452
01 0 53 008	BEHLENDORF	HERZOGTUM LAUENBURG	SCHH	321	2419
01 0 54 011	BEHRENDORF	NORDFRIESLAND	SCHH	480	2251
01 0 57 004	BEHRENSDORF (OSTSEE)	PLOEN	SCHH	588	2322
01 0 61 007	BEIDENFLETH	STEINBURG	SCHH	857	2211
03 1 54 002	BEIERSTEDT	HELMSTEDT	NDSA	480	3339
07 2 32 010	BEILINGEN	BITBURG-PRUEM	RHPF	345	5522
09 1 76 114	BEILNGRIES, STADT	EICHSTAETT	BAY	6 510	8432
07 1 35 007	BEILSTEIN	COCHEM-ZELL	RHPF	146	5591
08 1 25 008	BEILSTEIN, STADT	HEILBRONN	BAWU	4 723	7141
08 4 25 014	BEIMERSTETTEN	ALB-DONAU-KREIS	BAWU	1 758	7901
07 3 38 002	BEINDERSHEIM	LUDWIGSHAFEN	RHPF	2 803	6711
07 2 33 003	BEINHAUSEN	DAUN	RHPF	85	5569
01 0 61 008	BEKDORF	STEINBURG	SCHH	113	2213
01 0 61 010	BEKMUENDE	STEINBURG	SCHH	206	2211
07 2 35 004	BEKOND	TRIER-SAARBURG	RHPF	628	5559
01 0 57 005	BELAU	PLOEN	SCHH	401	2355
01 0 58 013	BELDORF	RENDSBURG-ECKERNFOERDE	SCHH	320	2215
07 1 40 007	BELG	RHEIN-HUNSRUECK-KREIS	RHPF	141	5581
07 1 40 008	BELGWEILER	RHEIN-HUNSRUECK-KREIS	RHPF	212	6540
07 1 37 008	BELL	MAYEN-KOBLENZ	RHPF	1 334	5441
07 1 40 009	BELL (HUNSRUECK)	RHEIN-HUNSRUECK-KREIS	RHPF	1 286	5449
09 7 75 115	BELLENBERG	NEU-ULM	BAY	3 681	7919
07 3 34 001	BELLHEIM	GERMERSHEIM	RHPF	6 641	6729
07 1 43 207	BELLINGEN	WESTERWALDKREIS	RHPF	503	5439
03 4 59 008	BELM	OSNABRUECK	NDSA	10 522	4513
07 1 40 010	BELTHEIM	RHEIN-HUNSRUECK-KREIS	RHPF	1 731	5449
03 3 52 004	BELUM	CUXHAVEN	NDSA	988	2179
08 1 16 008	BEMPFLINGEN	ESSLINGEN	BAWU	3 070	7445
03 3 53 003	BENDESTORF	HARBURG	NDSA	1 914	2106

\*) GEBIETSSTAND: 1.1.1981

**B**

4 GEMEINDEN IN ALPHABETISCHER ORDNUNG MIT SCHLUESSELNUMMER, WOHNBEVOELKERUNG UND POSTLEITZAHL AM 31.12.1980<sup>\*)</sup>

SCHLUESSEL- NUMMER	GEMEINDE	KREIS	LAND	BEVOEL- KERUNG	POST- LEIT- ZAHL
01 0 57 006	BENDFELD	PLOEN	SCHH	233	2306
01 0 58 014	BENDORF	RENDSBURG-ECKERNFOERDE	SCHH	432	2211
07 1 37 203	BENDORF, STADT	MAYEN-KOBLENZ	RHPF	15 731	5413
09 1 73 113	BENEDIKTBEUERN	BAD TOELZ-WOLFRATSHAUSEN	BAY	2 677	8174
07 2 31 005	BENGEL	BERNKASTEL-WITTLICH	RHPF	947	5561
07 3 33 005	BENNHAUSEN	DONNERSBERGKREIS	RHPF	117	6761
09 7 78 118	BENNINGEN	UNTERALLGAEU	BAY	1 778	8941
08 1 18 006	BENNINGEN AM NECKAR	LUDWIGSBURG	BAWU	4 518	7141
06 4 31 002	BENSHEIM, STADT	BERGSTRASSE	HESS	32 964	6140
07 1 40 011	BENZWEILER	RHEIN-HUNS RUECK-KREIS	RHPF	169	6542
09 3 75 118	BERATZHAUSEN, MARKT	REGENSBURG	BAY	4 977	8411
09 3 73 112	BERCHING, STADT	NEUMARKT I. D. OPF.	BAY	7 572	8434
09 1 72 116	BERCHTESGADEN, MARKT	BERCHTESGADENER LAND	BAY	8 169	8240
07 2 33 202	BEREBORN	DAUN	RHPF	111	5441
07 2 33 203	BERENBACH	DAUN	RHPF	172	5441
07 1 31 011	BERG	AHRWEILER	RHPF	1 182	5481
09 4 75 113	BERG	HOF	BAY	2 680	8671
08 4 36 013	BERG	RAVENSBURG	BAWU	3 400	7981
07 1 41 009	BERG	RHEIN-LAHN-KREIS	RHPF	156	5429
09 1 88 113	BERG	STARNBERG	BAY	6 679	8137
07 3 34 002	BERG (PFALZ)	GERMERSHEIM	RHPF	2 041	6729
09 3 73 113	BERG B. NEUMARKT I. D. OPF.	NEUMARKT I. D. OPF.	BAY	5 437	8431
09 1 85 116	BERG I. GAU	NEUBURG-SCHROBENHAUSEN	BAY	1 007	8899
08 4 36 014	BERGATREUTE	RAVENSBURG	BAWU	2 331	7961
03 4 59 009	BERGE	OSNABRUECK	NDSA	3 181	4576
07 1 34 006	BERGEN	BIRKENFELD	RHPF	429	6571
09 1 89 113	BERGEN	TRAUNSTEIN	BAY	3 657	8221
09 5 77 115	BERGEN	WEISSENBURG-GUNZENHAUSEN	BAY	1 048	8831
03 3 54 001	BERGEN (DUMME)	LUECHOW-DANNENBERG	NDSA	1 560	3134
03 3 51 004	BERGEN, STADT	CELLE	NDSA	12 255	3103
07 1 40 012	BERGENHAUSEN	RHEIN-HUNS RUECK-KREIS	RHPF	131	6540
01 0 59 005	BERGENHUSEN	SCHLESWIG-FLENSBURG	SCHH	676	2381
01 0 51 008	BERGEWOEHRDEN	DITHMARSCHEN	SCHH	33	2246
03 1 51 003	BERGFELD	GIFHORN	NDSA	604	3181
08 3 17 009	BERGHAUPTEN	ORTENAUKREIS	BAWU	2 122	7611
07 1 41 010	BERGHAUSEN	RHEIN-LAHN-KREIS	RHPF	221	5429
09 1 85 118	BERGHEIM	NEUBURG-SCHROBENHAUSEN	BAY	1 390	8859
05 3 62 008	BERGHEIM, STADT	ERFTKREIS	NW	54 064	5010
08 4 25 017	BERGHUELEN	ALB-DONAU-KREIS	BAWU	1 644	7901
05 3 78 004	BERGISCH GLADBACH, STADT	RHEINISCH-BERGISCHER KREIS	NW	101 472	5060
05 9 78 004	BERGKAMEN, STADT	UNNA	NW	47 977	4619
09 1 74 113	BERGKIRCHEN	DACHAU	BAY	5 092	8066
07 1 34 007	BERGLANGENBACH	BIRKENFELD	RHPF	520	6589
08 1 19 089	BERGLEN	REMS-MURR-KREIS	BAWU	5 131	7061
09 1 77 112	BERGLERN	ERDING	BAY	1 115	8059
07 2 31 006	BERGLICHT	BERNKASTEL-WITTLICH	RHPF	493	5509
05 3 74 004	BERGNEUSTADT, STADT	OBERBERGISCHER KREIS	NW	18 015	5275
09 6 78 115	BERGRHEINFELD	SCHWEINFURT	BAY	4 540	8722

\*) GEBIETSSTAND: 1.1.1981

## 4 GEMEINDEN IN ALPHABETISCHER ORDNUNG MIT SCHLUESSELNUMMER, WOHNBEVOELKERUNG UND POSTLEITZAHL AM 31.12.1980\*)

SCHLUESSEL- NUMMER	GEMEINDE	KREIS	LAND	BEVOEL- KERUNG	POST- LEIT- ZAHL
09 6 79 117	BERGTHEIM	WUERZBURG	BAY	2 589	8702
07 2 31 007	BERGWEILER	BERNKASTEL-WITTLICH	RHPF	777	5561
01 0 58 015	BERINGSTEDT	RENSBURG-ECKERNFOERDE	SCHH	711	2211
06 6 36 002	BERKATAL	WERRA-MEISSNER-KREIS	HESS	1 921	3441
01 0 53 009	BERKENTHIN	HERZOGTUM LAUENBURG	SCHH	1 201	2419
08 4 26 019	BERKHEIM	BIBERACH	BAWU	1 889	7951
07 2 32 011	BERKOTH	BITBURG-PRUEM	RHPF	105	5528
11 0 00 000	BERLIN (WEST), STADT	BERLIN (WEST)	BLNW	1 896 230	1000
07 2 33 004	BERLINGEN	DAUN	RHPF	229	5531
08 4 35 005	BERMATINGEN	BODENSEEKREIS	BAWU	3 513	7775
07 1 37 011	BERMEL	MAYEN-KOBLENZ	RHPF	336	5441
07 3 31 009	BERMERSHEIM	ALZEY-WORMS	RHPF	239	6525
07 3 31 008	BERMERSHEIM VOR DER HOEHE	ALZEY-WORMS	RHPF	253	6509
08 3 37 013	BERNAU	WALDSHUT	BAWU	1 467	7821
09 1 87 118	BERNAU A. CHIEMSEE	POSENHEIM	BAY	4 676	8214
09 1 90 114	BERNBEUREN	WEILHEIM-SCHONGAU	BAY	1 722	8926
07 2 33 005	BERNDORF	DAUN	RHPF	473	5531
07 1 41 011	BERNDROTH	RHEIN-LAHN-KREIS	RHPF	311	5429
03 4 61 001	BERNE	WESERMARSCH	NDSA	6 395	2876
09 3 73 114	BERNGAU	NEUMARKT I.D.OPF.	BAY	1 540	8431
09 3 75 119	BERNHARDSWALD	REGENSBURG	BAY	3 932	8411
07 2 31 008	BERNKASTEL-KUES, STADT	BERNKASTEL-WITTLICH	RHPF	6 654	5550
09 2 71 116	BERNRIED	DEGGENDORF	BAY	3 697	8351
09 1 90 115	BERNRIED	WEILHEIM-SCHONGAU	BAY	1 931	8139
08 4 25 019	BERNSTADT	ALB-DONAU-KREIS	BAWU	1 633	7901
07 1 32 201	BEROD BEI HACHENBURG	ALTENKIRCHEN (WESTERWALD)	RHPF	629	5231
07 1 43 208	BEROD BEI WALLMEROD	WESTERWALDKREIS	RHPF	407	5431
07 2 32 012	BERSCHIED	BITBURG-PRUEM	RHPF	73	5529
07 1 34 008	BERSCHWEILER BEI BAUMHOLDER	BIRKENFELD	RHPF	591	6589
07 1 34 009	BERSCHWEILER BEI KIRN	BIRKENFELD	RHPF	269	6571
03 4 59 010	BERSENBRUECK, STADT	OSNABRUECK	NDSA	5 111	4558
03 4 52 003	BERUMBUP	AURICH	NDSA	1 907	2984
07 1 43 209	BERZHANN	WESTERWALDKREIS	RHPF	448	5439
07 1 32 005	BERZHAUSEN	ALTENKIRCHEN (WESTERWALD)	RHPF	181	5232
07 2 35 005	BESCHIED	TRIER-SAARBURG	RHPF	346	5509
01 0 55 006	BESCHENDORF	OSTHOLSTEIN	SCHH	517	2432
01 0 61 011	BESDORF	STEINBURG	SCHH	256	2211
06 5 33 001	BESELICH	LIMBURG-WEILBURG	HESS	4 681	6251
01 0 53 010	BESENTHAL	HERZOGTUM LAUENBURG	SCHH	76	2411
08 1 18 007	BESIGHEIM, STADT	LUDWIGSBURG	BAWU	8 340	7122
09 6 71 112	BESSENBACH	ASCHAFFENBURG	BAY	4 577	8751
05 9 58 008	BESTWIG	HOCHSAUERLANDKREIS	NW	11 879	5780
03 2 54 007	BETHELN	HILDESHEIM	NDSA	1 116	3211
07 2 33 006	BETTELDORF	DAUN	RHPF	244	5531
07 1 41 012	BETTENDORF	RHEIN-LAHN-KREIS	RHPF	255	5428
07 2 31 009	BETTENFELD	BERNKASTEL-WITTLICH	RHPF	737	5561
07 2 32 013	BETTINGEN	BITBURG-PRUEM	RHPF	1 050	5521
07 1 32 006	BETZDORF, STADT	ALTENKIRCHEN (WESTERWALD)	RHPF	10 364	5240

\*) GEBIETSSTAND: 1.1.1981

## B

4 GEMEINDEN IN ALPHABETISCHER ORDNUNG MIT SCHLUESSELNUMMER, WOHNBEVÖLKERUNG UND POSTLEITZAHL AM 31.12.1980\*)

SCHLUESSEL- NUMMER	GEMEINDE	KREIS	LAND	BEVÖL- KERUNG	POST- LEIT- ZAHL
03 3 55 008	BETZENDORF	LUENEBURG	NDSA	887	2121
09 4 72 118	BETZENSTEIN, STADT	BAYREUTH	BAY	2 249	8571
08 4 26 020	BETZENWEILER	FIBERACH	BAWU	635	7941
09 7 80 114	BETZIGAU	OBERALLGAEU	BAY	2 083	8961
08 2 37 008	BFTZWEILER-WAELDE	FREUDENSTADT	BAWU	1 320	7291
07 1 40 201	BEULICH	RHEIN-HUNSRUECK-KREIS	RHPF	447	5401
07 1 35 008	BEUREN	COCHEM-ZELL	RHPF	457	5591
08 1 16 011	BEUREN	ESSLINGEN	BAWU	3 269	7444
07 2 35 008	BEUREN (HOCHWALD)	TRIER-SAARBURG	RHPF	1 037	5509
08 4 37 005	BEURON	SIGMARINGEN	BAWU	1 198	7792
09 2 75 117	BEUTELSBACH	PASSAU	BAY	1 000	8359
01 0 56 003	BEVERN	PINNFEBERG	SCHH	442	2201
03 2 55 002	BEVERN, FLECKEN	HOLZMINDEN	NDSA	4 761	3454
03 3 52 005	BEVERSTEDT, FLECKEN	CUXHAVEN	NDSA	3 427	2855
05 7 62 008	BEVERUNGEN, STADT	HOEXTER	NW	15 339	3472
10 0 45 111	BEYBACH, STADT	SAAR-PFALZ-KREIS	SAAR	19 306	6652
08 3 17 011	BIPERACH	ORTENAU-KREIS	BAWU	2 639	7616
08 4 26 021	BIBERACH AN DER RISS, STADT	BIBERACH	BAWU	28 284	7950
09 7 72 121	BIBERBACH, MARKT	AUGSBURG	BAY	2 661	8901
09 7 74 119	BIBERTAL	GUENZBURG	BAY	3 781	8871
06 4 31 003	BIBLIS	BERGSTRASSE	HESS	7 973	6843
09 2 73 119	BIBURG	KELHEIM	BAY	883	8427
09 1 73 115	BICHL	BAD TOELZ-WOLFRATSHAUSEN	BAY	1 469	8177
06 4 32 003	BICKENBACH	DARMSTADT-DIEBURG	HESS	4 459	6101
07 1 40 014	BICKENBACH	RHEIN-HUNSRUECK-KREIS	RHPF	383	5449
07 2 32 014	BICKENDORF	BITBURG-PRUEM	RHPF	432	5521
09 7 77 118	BIDINGEN	OSTALLGAEU	BAY	1 339	8951
07 3 31 010	BIEBELNHEIM	ALZEY-WORMS	RHPF	540	6509
09 6 75 113	BIEBELRIED	KITZINGEN	BAY	1 032	8710
07 1 33 012	BIEBELSHEIM	BAD KREUZNACH	RHPF	523	6551
09 6 79 118	BIEBEREHREN	WUERZBURG	BAY	1 004	8701
06 4 35 003	BIEBERGEMUEND	MAIN-KINZIG-KREIS	HESS	6 924	6465
07 1 40 015	BIEBERN	RHEIN-HUNSRUECK-KREIS	RHPF	293	6541
06 5 31 002	BIEBERTAL	GIESSEN	HESS	9 853	6301
06 4 33 001	BIEBESHEIM AM RHEIN	GROSS-GERAU	HESS	6 067	6083
07 1 41 013	BIEBRICH	RHEIN-LAHN-KREIS	RHPF	329	5429
06 5 34 004	BIEDENKOPF, STADT	MARBURG-BIEDENKOPF	HESS	14 536	3560
08 3 16 003	BIEDERBACH	EMMENDINGEN	BAWU	1 482	7807
07 3 40 204	BIEDERSHAUSEN	PIRMASENS	RHPF	191	6791
07 3 33 006	BIEDESHEIM	DONNERSBERG-KREIS	RHPF	516	6719
05 7 11 000	BIELEFELD, STADT	KREISFREIE STADT	NW	312 708	4800
03 3 60 004	BIENENBUETTEL	UELZEN	NDSA	5 253	3119
07 2 32 015	BIERSDORF	BITBURG-PRUEM	RHPF	475	5521
07 2 32 016	BIESDORF	BITBURG-PRUEM	RHPF	337	5529
09 7 77 112	BIESSENHOFEN	OSTALLGAEU	BAY	3 740	8954
08 2 16 005	BIETIGHEIM	RASTATT	BAWU	5 251	7555
08 1 18 079	BIETIGHEIM-BISSINGEN, STADT	LUDWIGSBURG	BAWU	34 365	7120
07 1 43 210	BILKHEIM	WESTERWALDKREIS	RHPF	335	5431

\*) GEBIETSSTAND: 1.1.1981

## 4 GEMEINDEN IN ALPHABETISCHER ORDNUNG MIT SCHLUESSELNUMMER, WOHNBEVOELKERUNG UND POSTLEITZAHL AM 31.12.1980\*)

SCHLUESSEL- NUMMER	GEMEINDE	KREIS	LAND	BEVOEL- KERUNG	POST- LEIT- ZAHL
05 5 58 008	BILLERBECK, STADT	COESFELD	NW	9 520	4425
08 2 25 009	BILLIGHEIM	NECKAR-ODENWALD-KREIS	BAWU	5 347	6951
07 3 37 007	BILLIGHEIM-INGENHEIM	SUEDLICHE WEINSTRASSE	RHPF	3 607	6741
01 0 56 004	BILSEN	PINNEBERG	SCHH	611	2081
03 1 52 002	BILSHAUSEN	GOETTINGEN	NDSA	2 342	3411
01 0 60 009	BIMOEHLEN	SEGEBERG	SCHH	635	2357
08 2 25 010	BINAU	NECKAR-ODENWALD-KREIS	BAWU	1 308	6951
09 4 72 119	BINDLACH	BAYREUTH	BAY	4 990	8581
08 4 37 008	BINGEN	SIGMARINGEN	BAWU	2 540	7481
07 3 39 005	BINGEN, STADT	MAINZ-BINGEN	RHPF	23 528	6530
03 2 56 002	BINNEN	NIENBURG (WESER)	NDSA	984	3071
07 1 35 009	BINNINGEN	COCHEM-ZELL	RHPF	577	5441
07 2 31 010	BINSFELD	BERNKASTEL-WITTLICH	RHPF	1 038	5561
09 7 73 116	BINSWANGEN	DILLINGEN A.D.DONAU	BAY	1 024	8881
08 3 36 008	BINZEN	LOERRACH	BAWU	2 021	7851
03 4 59 011	BIPPEN	OSNABRUECK	NDSA	2 526	4576
08 1 17 009	BIRENBACH	GOEPPINGEN	BAWU	1 564	7321
07 2 33 007	BIRGEL	DAUN	RHPF	446	5534
09 3 71 116	BIRGLAND	AMBERG-SULZBACH	BAY	1 532	8451
07 1 32 008	BIRKEN-HONIGSESSEN	ALTENKIRCHEN (WESTERWALD)	RHPF	2 316	5249
06 4 31 004	BIRKENAU	BERGSTRASSE	HESS	10 038	6943
07 1 32 007	BIRKENBEUL	ALTENKIRCHEN (WESTERWALD)	RHPF	427	5249
08 2 36 004	BIRKENFELD	ENZKREIS	BAWU	8 953	7534
09 6 77 119	BIRKENFELD	MAIN-SPESSART	BAY	1 794	8771
07 1 34 010	BIRKENFELD, STADT	BIRKENFELD	RHPF	5 847	6588
07 3 38 003	BIRKENHEIDE	LUDWIGSHAFEN	RHPF	2 369	6701
07 3 37 008	BIRKENHOERDT	SUEDLICHE WEINSTRASSE	RHPF	518	6749
07 1 40 016	BIRKHEIM	RHEIN-HUNSRUECK-KREIS	RHPF	137	5449
07 3 37 009	BIRKWEILER	SUEDLICHE WEINSTRASSE	RHPF	643	6741
07 1 41 014	BIRLENBACH	RHEIN-LAHN-KREIS	RHPF	1 256	6251
07 1 32 009	BIRNBACH	ALTENKIRCHEN (WESTERWALD)	RHPF	489	5231
09 2 77 113	BIRNBACH	ROTTAL-INN	BAY	4 819	8345
07 2 33 204	BIRRESBORN	DAUN	RHPF	1 237	5531
06 4 35 004	BIRSTEIN	MAIN-KINZIG-KREIS	HESS	5 709	6484
07 2 32 017	BIRTLINGEN	BITBURG-PRUEM	RHPF	43	5520
09 4 71 117	BISCHBERG	BAMBERG	BAY	5 031	8602
09 6 77 120	BISCHBRUNN	MAIN-SPESSART	BAY	1 759	8771
07 3 33 007	BISCHHEIM	DONNERSBERGKREIS	RHPF	550	6719
06 5 32 002	BISCHOFFEN	LAHN-DILL-KREIS	HESS	3 111	6339
09 4 72 121	BISCHOFSGRUEN	BAYREUTH	BAY	2 207	8583
06 4 33 002	BISCHOFSHHEIM	GROSS-GERAU	HESS	12 095	6094
09 6 73 117	BISCHOFSHHEIM A. D. RHOEN, STADT	RHOEN-GRABFELD	BAY	4 678	8743
09 2 76 116	BISCHOFSMASIS	REGEN	BAY	2 727	8379
09 1 72 117	BISCHOFSWIESEN	BERCHTESGADENER LAND	BAY	7 504	8242
08 2 16 006	BISCHWEIER	RASTATT	BAWU	2 809	7551
08 4 17 008	BISINGEN	ZOLLERNALBKREIS	BAWU	7 212	7457
03 3 58 002	BISPINGEN	SOLTAU-FALLINGBOSTEL	NDSA	5 550	3045
01 0 58 016	BISSEE	RENSBURG-ECKERNFOERDE	SCHH	187	2351

\*) GEBIETSSTAND: 1.1.1981

# B

4 GEMEINDEN IN ALPHABETISCHER ORDNUNG MIT SCHLUESSELNUMMER, WOHNBEVOELKERUNG UND POSTLEITZAHL AM 31.12.1980<sup>\*)</sup>

SCHLUESSEL- NUMMER	GEMEINDE	KREIS	LAND	BEVOEL- KERUNG	POST- LEIT- ZAHL
03 4 59 012	BISSENDORF	OSNABRUECK	NDSA	12 475	4516
07 3 32 004	BISSERSHEIM	BAD DUERKHEIM	RHPF	409	6719
08 1 16 012	BISSINGEN AN DER TECK	ESSLINGEN	BAWU	3 096	7311
09 7 73 117	BISSINGEN, MARKT	DILLINGEN A.D.DONAU	BAY	3 116	8851
01 0 58 017	BISTENSEE	RENDSBURG-ECKERNFOERDE	SCHH	253	2331
07 3 33 008	BISTERSCHIED	DONNERSBERGKREIS	RHPF	253	6760
07 2 32 018	BITBURG, STADT	BITBURG-PRUEM	RHPF	10 630	5520
08 4 17 010	BITZ	ZOLLERNALBKREIS	BAWU	3 524	7474
07 1 32 010	BITZEN	ALTENKIRCHEN (WESTERWALD)	RHPF	759	5249
09 3 72 115	BLAIBACH	CHAM	BAY	1 649	8491
09 7 80 115	BLAICHACH	OBERALLGAEU	BAY	4 931	8976
09 6 71 113	BLANKENBACH	ASCHAFFENBURG	BAY	1 152	8752
05 3 66 008	BLANKENHEIM	EUSKIRCHEN	NW	7 457	5378
07 1 35 010	BLANKENRATH	COCHEM-ZELL	RHPF	842	5581
07 3 36 006	BLAUBACH	KUSEL	RHPF	516	6799
08 4 25 020	BLAUBFUREN, STADT	ALB-DONAU-KREIS	BAWU	11 942	7902
08 1 27 008	BLAUFELDEN	SCHWAEBISCH HALL	BAWU	4 434	7186
08 4 25 141	BLAUSTEIN	ALB-DONAU-KREIS	BAWU	13 740	7906
03 3 55 009	BLECKEDE, STADT	LUENEBURG	NDSA	7 730	2122
07 2 33 008	BLECKHAUSEN	DAUN	RHPF	353	5531
07 2 32 206	BLEIALF	BITBURG-PRUEM	RHPF	876	5541
01 0 57 007	BLEKENDORF	PLOEN	SCHH	1 757	2321
03 3 61 002	BLENDER	VERDEN	NDSA	2 214	2811
07 1 32 011	BLICKHAUSERHOEHE	ALTENKIRCHEN (WESTERWALD)	RHPF	712	5248
03 3 59 007	BLIEDERSDORF	STADE	NDSA	1 182	2152
10 0 45 112	BLIESKASTEL, STADT	SAAR-PFALZ-KREIS	SAAR	22 561	6653
01 0 53 011	BLIESTORF	HERZOGTUM LAUENBURG	SCHH	560	2061
09 7 73 119	BLINDHEIM	DILLINGEN A.D.DONAU	BAY	1 619	8888
03 4 62 001	BLOMBERG	WITTMUND	NDSA	1 234	2941
05 7 66 016	BLOMBERG, STADT	LIPPE	NW	14 774	4933
01 0 61 012	BLOMESCHE WILDNIS	STEINBURG	SCHH	637	2208
08 3 26 005	BLUMBERG, STADT	SCHWARZWALD-BAAR-KREIS	BAWU	10 223	7712
01 0 58 018	BLUMENTHAL	RENDSBURG-ECKERNFOERDE	SCHH	590	2301
01 0 60 010	BLUNK	SEGEBERG	SCHH	404	2361
07 3 32 005	BOBENHEIM AM BERG	BAD DUERKHEIM	RHPF	657	6719
07 3 38 004	BOBENHEIM-ROXHEIM	LUDWIGSHAFEN	RHPF	8 818	6712
07 3 40 001	BOBENTHAL	PIRMASENS	RHPF	358	6749
09 7 72 125	BOBINGEN, STADT	AUGSBURG	BAY	13 165	8903
05 5 54 008	BOCHOLT, STADT	BORKEN	NW	65 352	4290
05 9 11 000	BOCHUM, STADT	KREISFREIE STADT	NW	400 757	4630
07 1 33 013	BOCKENAU	BAD KREUZNACH	RHPF	1 170	6551
03 2 54 008	BOCKENEM, STADT	HILDESHEIM	NDSA	11 075	3205
07 3 32 006	BOCKENHEIM AN DER WEINSTRASSE	BAD DUERKHEIM	RHPF	2 003	6719
09 1 77 113	BOCKHORN	ERDING	BAY	2 485	8059
03 4 55 025	BOCKHORN	FRIESLAND	NDSA	7 479	2935
03 4 54 004	BOCKHORST	EMSLAND	NDSA	826	2993
08 4 16 006	BODELSHAUSEN	TUEBINGEN	BAWU	4 443	7454
07 1 43 005	BODEN	WESTERWALDKREIS	RHPF	498	5431

\*) GEBIETSSTAND: 1.1.1981



## 4. GEMEINDEN IN ALPHABETISCHER ORDNUNG MIT SCHLUESSELNUMMER, WOHNBEVOELKERUNG UND POSTLEITZAHL AM 31.12.1980\*)

SCHLUESSEL- NUMMER	GEMEINDE	KREIS	LAND	BEVOEL- KERUNG	POST- LEIT- ZAHL
07 2 33 205	BODENBACH	DAUN	RHPF	239	5489
03 1 55 002	BODENFELDE, FLECKEN	NORTHEIM	NDSA	4 055	3417
07 3 39 006	BODENHEIM	MAINZ-BINGEN	RHPF	5 487	6501
09 2 74 120	BODENKIRCHEN	LANDSHUT	BAY	4 063	8318
09 2 76 117	BODENMAIS, MARKT	REGEN	BAY	3 451	8373
03 1 52 003	BODENSEE	GOETTINGEN	NDSA	604	3429
03 3 60 005	BODENTEICH, FLECKEN	UELZEN	NDSA	4 574	3123
03 2 55 003	BODENWERDER, STADT	HOLZMINDEN	NDSA	6 125	3452
09 3 76 116	BODENWOEHR	SCHWANDORF	BAY	3 516	8465
08 3 35 098	BODMAN-LUDWIGSHAFEN	KONSTANZ	BAWU	3 199	7762
08 4 36 018	BODNEGG	RAVENSBURG	BAWU	2 586	7981
09 7 76 111	BODOLZ	LINDAU (BODENSEE)	BAY	2 257	8990
09 1 90 117	BOEBING	WEILHEIM-SCHONGAU	BAY	1 288	8121
07 3 37 011	BOEBINGEN	SUEDLICHE WEINSTRASSE	RHPF	472	6731
08 1 36 009	BOEBINGEN AN DER REMS	OSTALBKREIS	BAWU	3 630	7071
08 1 15 003	BOEBLINGEN, STADT	BOEBLINGEN	BAWU	41 505	7030
09 2 76 118	BOEBRACH	REGEN	BAY	1 498	8371
07 3 37 012	BOECHINGEN	SUEDLICHE WEINSTRASSE	RHPF	636	6741
01 0 59 006	BOEEL	SCHLESWIG-FLENSBURG	SCHH	666	2341
09 7 78 119	BOEHEN	UNTERALLGAEU	BAY	771	8941
07 3 38 005	BOEHL-IGGELHEIM	LUDWIGSHAFEN	RHPF	9 682	6737
03 3 58 003	BOEHME	SOLTAU-FALLINGBOSTEL	NDSA	991	3031
08 1 17 010	BOEHMENKIRCH	GOEPPINGEN	BAWU	4 530	7926
09 1 76 116	BOEHMFELD	EICHSTAETT	BAY	982	8079
01 0 58 019	BOEHNHUSEN	RENSBURG-ECKERNFOERDE	SCHH	333	2302
01 0 59 008	BOEKLUND	SCHLESWIG-FLENSBURG	SCHH	1 216	2381
08 3 36 010	BOELLEN	LOERRACH	BAWU	100	7869
07 3 37 013	BOELLENBORN	SUEDLICHE WEINSTRASSE	RHPF	205	6749
07 1 43 211	BOELSBERG	WESTERWALDKREIS	RHPF	280	5239
03 4 57 001	BOEN	LEER	NDSA	422	2955
01 0 57 008	BOENEBUETTEL	PLOEN	SCHH	1 286	2351
05 9 78 008	BOENEN	UNNA	NW	18 067	4703
08 1 18 010	BOENNIGHEIM, STADT	LUDWIGSBURG	BAWU	6 225	7124
01 0 56 005	BOENNINGSTEDT	PINNEBERG	SCHH	3 255	2081
07 1 34 011	BOERFINK	BIRKENFELD	RHPF	229	5509
03 4 54 005	BOERGER	EMSLAND	NDSA	1 934	2991
01 0 59 009	BOERM	SCHLESWIG-FLENSBURG	SCHH	669	2381
01 0 53 012	BOERNSEN	HERZOGTUM LAUENBURG	SCHH	3 156	2050
07 3 33 009	BOERRSTADT	DONNERSBERGKREIS	RHPF	838	6751
07 3 36 008	BOERSBORN	KUSEL	RHPF	430	6791
08 4 25 022	BOERSLINGEN	ALB-DONAU-KREIS	BAWU	155	7901
03 1 58 003	BOERSSUM	WOLFENBUETTEL	NDSA	2 269	3344
08 1 17 011	BOERTLINGEN	GOEPPINGEN	BAWU	1 578	7321
01 0 57 009	BOESDORF	PLOEN	SCHH	1 277	2321
03 4 53 002	BOESEL	CLOPPENBURG	NDSA	5 235	2909
08 3 25 009	BOESINGEN	ROTTWEIL	BAWU	2 568	7215
03 3 57 005	BOETERSEN	ROTENBURG (WUEMME)	NDSA	855	2724
08 3 27 006	BOETTINGEN	TUTTLINGEN	BAWU	1 177	7205

\*) GEBIETSSTAND: 1.1.1981

## B

4 GEMEINDEN IN ALPHABETISCHER ORDNUNG MIT SCHLUESSELNUMMER, WOHNBEVOELKERUNG UND POSTLEITZAHL AM 31.12.1980\*)

SCHLUESSEL- NUMMER	GEMEINDE	KREIS	LAND	BEVOEL- KERUNG	POST- LEIT- ZAHL
08 3 15 013	BOETZINGEN	BREISGAU-HOCHSCHWARZWALD	BAWU	4 489	7805
01 0 59 105	BOEXLUND	SCHLESWIG-FLENSBURG	SCHH	105	2261
03 2 55 004	BOFFZEN	HOLZMINDEN	NDSA	3 131	3474
07 1 41 015	BOGEL	RHEIN-LAHN-KREIS	RHPF	625	5429
09 2 78 118	BOGEN, STADT	STRAUBING-BOGEN	BAY	8 910	8443
01 0 54 012	BOHMSTEDT	NORDFRIESLAND	SCHH	667	2251
03 4 59 013	BOHME	OSNABRUECK	NDSA	9 874	4508
03 3 55 010	BOITZE	LUENEBURG	NDSA	461	2121
03 3 52 006	BOKEL	CUXHAVEN	NDSA	2 273	2855
01 0 56 006	BOKEL	PINNEBERG	SCHH	451	2201
01 0 58 021	BOKEL	RENSBURG-ECKERNFOERDE	SCHH	531	2371
01 0 61 013	BOKELREHM	STEINBURG	SCHH	94	2211
03 1 51 004	BOKENSORF	GIFHORN	NDSA	512	3171
01 0 56 008	BOKHOLT-HANREDDER	PINNEBERG	SCHH	1 066	2200
01 0 61 014	BOKHORST	STEINBURG	SCHH	133	2216
01 0 57 010	BOKSEE	PLOEN	SCHH	398	2302
07 3 33 010	BOLANDEN	DONNERSBERGKREIS	RHPF	1 706	6719
08 1 17 012	BOLL	GOEPPINGEN	BAWU	4 066	7325
07 1 34 012	BOLLENBACH	BIRKENFELD	RHPF	158	6581
07 2 32 019	BOLLENDORF	BITBURG-PRUEM	RHPF	1 452	5521
01 0 59 010	BOLLINGSTEDT	SCHLESWIG-FLENSBURG	SCHH	1 220	2383
08 3 15 014	BOLLSCHWEIL	BREISGAU-HOCHSCHWARZWALD	BAWU	1 999	7801
09 7 80 116	BOLSTERLANG	OBERALLGAEU	BAY	959	8981
03 3 58 004	BOMLITZ	SOLTAU-FALLINGBOSTEL	NDSA	7 910	3036
08 4 36 019	BOMS	RAVENSBURG	BAWU	427	7963
01 0 54 013	BONDELUM	NORDFRIESLAND	SCHH	176	2251
08 1 15 004	BONDORF	BOEBLINGEN	BAWU	3 090	7031
07 1 38 005	BONEFELD	NEUWIED	RHPF	661	5455
07 2 35 010	BONERATH	TRIER-SAARBURG	RHPF	234	5501
07 2 33 206	BONGARD	DAUN	RHPF	223	5489
05 3 14 000	BONN, STADT	KREISFREIE STADT	NW	288 148	5300
08 3 37 022	BONNDORF IM SCHWARZWALD, STADT	WALDSHUT	BAWU	5 331	7823
09 7 72 126	BONSTETTEN	AUGSBURG	BAY	890	8901
07 1 33 014	BOOS	BAD KREUZNACH	RHPF	373	6551
07 1 37 014	BOOS	MAYEN-KOBLENZ	RHPF	555	5441
09 7 78 120	BOOS	UNTERALLGAEU	BAY	1 648	8941
01 0 60 011	BOOSTEDT	SEGEBERG	SCHH	4 326	2351
08 1 36 010	BOPFINGEN, STADT	OSTALBKREIS	BAWU	11 414	7085
07 1 40 501	BOPPARD, STADT	RHEIN-HUNSRUECK-KREIS	RHPF	18 108	5407
05 7 74 012	BORCHEN	PADERBORN	NW	10 012	4791
01 0 54 014	BORDELUM	NORDFRIESLAND	SCHH	1 755	2251
01 0 58 022	BORDESHOLM	RENSBURG-ECKERNFOERDE	SCHH	6 003	2352
01 0 59 011	BOREN	SCHLESWIG-FLENSBURG	SCHH	862	2347
01 0 58 023	BORGENDORF-SEEDORF	RENSBURG-ECKERNFOERDE	SCHH	346	2353
05 7 62 012	BORGENTREICH, STADT	HOEXTER	NW	8 918	3531
05 7 54 004	BORGHOLZHAUSEN, STADT	GUETERSLOH	NW	7 423	4807
01 0 58 024	BORGSTEDT	RENSBURG-ECKERNFOERDE	SCHH	1 055	2371
01 0 54 015	BORGSUM	NORDFRIESLAND	SCHH	241	2270

\*) GEBIETSSTAND: 1.1.1981

## 4 GEMEINDEN IN ALPHABETISCHER ORDNUNG MIT SCHLUESSELNUMMER, WOHNBEVOELKERUNG UND POSTLEITZAHL AM 31.12.1980\*)

SCHLUESSEL- NUMMER	GEMEINDE	KREIS	LAND	BEVOEL- KERUNG	POST- LEIT- ZAHL
01 0 59 012	BORGWEDEL	SCHLESWIG-FLENSBURG	SCHH	485	2381
06 6 34 001	BORKEN (HESSEN), STADT	SCHWALM-EDER-KREIS	HESS	14 015	3587
05 5 54 012	BORKEN, STADT	BORKEN	NW	32 420	4280
03 4 57 002	BORKUM, STADT	LEER	NDSA	8 185	2972
07 2 33 207	BORLER	DAUN	RHPF	103	5489
07 3 31 012	BORNHEIM	ALZEY-WORMS	RHPF	491	6509
07 3 37 014	BORNHEIM	SUEDLICHE WEINSTRASSE	RHPF	990	6741
05 3 82 012	BORNHEIM, STADT	RHEIN-SIEG-KREIS	NW	34 293	5303
01 0 60 012	BORNHOEVED	SEGEBERG	SCHH	2 590	2351
01 0 58 025	BORNHOLT	RENDSBURG-ECKERNFOERDE	SCHH	163	2211
07 1 41 016	BORNICH	PHEIN-LAHN-KREIS	RHPF	1 019	5421
07 1 43 212	BOROD	WESTERWALDKREIS	RHPF	389	5231
01 0 61 015	BORSFLETH	STEINBURG	SCHH	762	2209
03 2 51 008	BORSTEL	DIEPHOLZ	NDSA	1 366	2839
01 0 60 013	BORSTEL	SEGEBERG	SCHH	113	2351
01 0 56 009	BORSTEL-HOHENRADEN	PINNEBERG	SCHH	1 683	2081
01 0 53 013	BORSTORF	HERZOGTUM LAUENBURG	SCHH	249	2411
01 0 55 007	BOSAU	OSTHOLSTEIN	SCHH	3 060	2422
01 0 54 016	BOSBUELL	NORDFRIESLAND	SCHH	187	2260
07 3 36 009	BOSENBACH	KUSEL	RHPF	911	6791
03 3 57 006	BOTHEL	ROTENBURG (WUEMME)	NDSA	1 796	2725
01 0 57 011	BOTHKAMP	PLOEN	SCHH	300	2309
07 3 40 205	BOTTENBACH	PIRMASENS	RHPF	693	6661
05 5 12 000	BOTTROP, STADT	KREISFREIE STADT	NW	114 571	4250
01 0 58 026	BOVENAU	RENDSBURG-ECKERNFOERDE	SCHH	862	2371
03 1 52 004	BOVENDEN, FLECKEN	GOETTINGEN	NDSA	13 267	3406
07 2 33 010	BOXBERG	DAUN	RHPF	196	5569
08 1 28 014	BOXBERG, STADT	MAIN-TAUBER-KREIS	BAWU	6 017	6973
01 0 62 011	BRAAK	STORMARN	SCHH	607	2000
07 1 32 012	BRACHBACH	ALTENKIRCHEN (WESTERWALD)	RHPF	2 642	5241
07 1 35 011	BRACHTENDORF	COCHEM-ZELL	RHPF	233	5441
06 4 35 005	BRACHTTAL	MAIN-KINZIG-KREIS	HESS	4 629	6486
03 3 53 004	BRACKEL	HARBURG	NDSA	1 506	2094
08 1 25 013	BRACKENHEIM, STADT	HEILBRONN	BAWU	10 194	7129
01 0 54 017	BRADERUP	NORDFRIESLAND	SCHH	687	2264
08 3 26 006	BRAEUNLINGEN, STADT	SCHWARZWALD-BAAER-KREIS	BAWU	5 580	7715
03 4 61 002	BRAKE (UNTERWESER), STADT	WESERMARSCH	NDSA	17 482	2880
05 7 62 016	BRAKEL, STADT	HOEXTER	NW	16 190	3492
01 0 58 027	BRAMMER	RENDSBURG-ECKERNFOERDE	SCHH	330	2371
03 4 59 014	BRAMSCHE, STADT	OSNABRUECK	NDSA	23 747	4550
03 3 52 007	BRAMSTEDT	CUXHAVEN	NDSA	1 658	2851
01 0 54 018	BRAMSTEDTLUND	NORDFRIESLAND	SCHH	230	2265
09 3 77 113	BRAND	TIRSCHENREUTH	BAY	1 152	8591
01 0 56 010	BRANDE-HOERNERKIRCHEN	PINNEBERG	SCHH	1 032	2201
07 2 32 207	BRANDSCHEID	BITBURG-PRUEM	RHPF	342	5541
07 1 43 213	BRANDSCHEID	WESTERWALDKREIS	RHPF	382	5439
09 1 87 120	BRANNENBURG	ROSENHEIM	BAY	4 956	8204
07 1 41 501	BRAUBACH, STADT	RHEIN-LAHN-KREIS	RHPF	3 475	5423

\*) GEBIETSSTAND: 1.1.1981

**B**

4 GEMEINDEN IN ALPHABETISCHER ORDNUNG MIT SCHLUESSELNUMMER, WOHNBEVOELKERUNG UND POSTLEITZAHL AM 31.12.1980\*)

SCHLUESSEL- NUMMER	GEMEINDE	KREIS	LAND	BEVOEL- KERUNG	POST- LEIT- ZAHL
07 2 31 012	BRAUNEBERG	BERNKASTEL-WITTLICH	RHPF	1 245	5551
06 5 32 003	BRAUNFELS, STADT	LAHN-DILL-KREIS	HESS	9 466	6333
03 1 53 003	BRAUNLAGE, STADT	GOSLAR	NDSA	7 140	3389
08 1 27 009	BRAUNSBACH	SCHWAEBISCH HALL	BAWU	2 383	7176
03 1 01 000	BRAUNSCHWEIG, STADT	KREISFREIE STADT	NDSA	261 141	3300
07 1 40 018	BRAUNSHORN	RHEIN-HUNSRUECK-KREIS	RHPF	509	5448
07 1 33 015	BRAUNWEILER	BAD KREUZNACH	RHPF	535	6551
07 1 33 016	BRAUWEILER	BAD KREUZNACH	RHPF	106	6571
01 0 59 014	BREBEL	SCHLESWIG-FLENSBURG	SCHH	308	2347
06 5 33 002	BRECHEN	LIMBURG-WEILBURG	HESS	6 170	6259
07 2 32 020	BRECHT	BITBURG-PRUEM	RHPF	165	5521
05 9 54 004	BRECKERFELD, STADT	ENNEPE-RUHR-KREIS	NW	7 179	5805
03 4 54 006	BREDDENBERG	EMSLAND	NDSA	495	2993
03 3 57 007	BREDDORF	ROTENBURG (WUEMME)	NDSA	1 156	2733
01 0 58 028	BREDENBEK	RENSBURG-ECKERNFOERDE	SCHH	971	2371
01 0 54 019	BREDSTEDT, STADT	NORDFRIESLAND	SCHH	5 642	2257
06 5 34 005	BREIDENBACH	MARBURG-BIEDENKOPF	HESS	6 242	3565
01 0 58 029	BREIHOLZ	RENSBURG-ECKERNFOERDE	SCHH	1 192	2371
08 3 15 015	BREISACH AM RHEIN, STADT	BREISGAU-HOCHSCHWARZWALD	BAWU	9 433	7814
07 2 31 202	BREIT	BERNKASTEL-WITTLICH	RHPF	247	5509
09 6 74 118	BREITBRUNN	HASSPERGE	BAY	906	8601
09 1 87 121	BREITBRUNN A. CHIEMSEE	ROSENHEIM	BAY	1 313	8211
07 1 43 006	BREITENAU	WESTERWALDKREIS	RHPF	534	5419
07 3 36 010	BREITENBACH	KUSEL	RHPF	1 983	6791
06 6 32 004	BREITENRACH A. HERZBERG	HERSFELD-ROTENBURG	HESS	1 848	6431
09 2 75 118	BREITENBERG	PASSAU	BAY	1 951	8391
01 0 61 016	BREITENBERG	STEINBURG	SCHH	262	2211
09 7 78 121	BREITENBRUNN	UNTERALLGAEU	BAY	2 081	8949
09 3 73 115	BREITENBRUNN, MARKT	NEUMARKT I.D.OPF.	BAY	2 904	8431
01 0 61 017	BREITENBURG	STEINBURG	SCHH	1 617	2210
01 0 53 014	BREITENFELDE	HERZOGTUM LAUENBURG	SCHH	1 453	2413
09 4 71 119	BREITENGUESSBACH	BAMBERG	BAY	3 314	8601
07 1 33 017	BREITENHEIM	BAD KREUZNACH	RHPF	440	6551
07 1 34 013	BREITENTHAL	BIRKENFELD	RHPF	282	6581
09 7 74 117	BREITENTHAL	GUENZBURG	BAY	973	8909
08 4 25 024	BREITINGEN	ALB-DONAU-KREIS	BAWU	213	7901
08 3 15 016	BREITNAU	BREISGAU-HOCHSCHWARZWALD	BAWU	1 608	7821
06 5 32 004	BREITSCHIED	LAHN-DILL-KREIS	HESS	4 464	6349
07 3 39 007	BREITSCHIED	MAINZ-BINGEN	RHPF	160	6533
07 1 38 006	BREITSCHIED	NEUMIED	RHPF	1 560	5461
07 1 32 013	BREITSCHIEDT	ALTENKIRCHEN (WESTERWALD)	RHPF	707	5249
01 0 58 030	BREKENDORF	RENSBURG-ECKERNFOERDE	SCHH	677	2372
01 0 54 020	BREKLUM	NORDFRIESLAND	SCHH	1 616	2257
07 1 41 018	BREMBERG	RHEIN-LAHN-KREIS	RHPF	297	5409
04 0 11 000	BREMEN, STADT	KREISFREIE STADT	BRM	555 118	2800
04 0 12 000	BREMERHAVEN, STADT	KREISFREIE STADT	BRM	138 728	2850
03 3 57 008	BREMEROERDE, STADT	ROTENBURG (WUEMME)	NDSA	17 819	2740
07 1 35 012	BREMM	COCHEM-ZELL	RHPF	929	5591

\*) GEBIETSSTAND: 1.1.1981

## 4 GEMEINDEN IN ALPHABETISCHER ORDNUNG MIT SCHLUESSELNUMMER, WOHNBEVOELKERUNG UND POSTLEITZAHL AM 31.12.1980\*)

SCHLUESSEL- NUMMER	GEMEINDE	KREIS	LAND	BEVOEL- KERUNG	POST- LEIT- ZAHL
07 1 31 201	BRENK	AHRWEILER	RHPF	189	5471
09 3 75 120	BRENNBERG	REGENSBURG	BAY	1 497	8411
06 4 37 003	BRENSBACH	ODENWALDKREIS	HESS	4 514	6101
03 3 59 008	BREST	STADE	NDSA	746	2165
08 2 15 007	BRETTEIN, STADT	KARLSRUHE	BAWU	22 937	7518
07 1 43 214	BRETTTHAUSEN	WESTERWALDKREIS	RHPF	165	5439
07 1 33 018	BRETZENHEIM	BAD KREUZNACH	RHPF	2 189	6551
08 1 26 011	BRETZFELD	HOHENLOHEKREIS	BAWU	8 323	7117
06 4 37 004	BREUBERG, STADT	ODENWALDKREIS	HESS	6 616	6127
06 6 33 004	BREUNA	KASSEL	HESS	3 614	3549
07 3 33 011	BREUNIGWEILER	DONNERSBERGKREIS	RHPF	308	6751
03 2 55 005	BREVOERDE	HOLZMINDEN	NDSA	839	3453
07 1 37 204	BREY	MAYEN-KOBLENZ	RHPF	1 143	5401
01 0 51 010	BRICKELN	DITHMARSCHEN	SCHH	158	2224
07 1 35 013	BRIEDEL	COCHEM-ZELL	RHPF	1 216	5581
07 1 35 014	BRIEDEN	COCHEM-ZELL	RHPF	126	5593
07 1 35 015	BRIEDERN	COCHEM-ZELL	RHPF	408	5591
03 3 55 011	BRIETLINGEN	LUENEBOURG	NDSA	1 845	2121
08 3 26 075	BRIGACHTAL	SCHWARZWALD-BAAR-KREIS	BAWU	4 779	7734
05 9 58 012	BRILON, STADT	HOCHSAUERLANDKREIS	NW	24 533	5790
07 2 32 021	BRIMINGEN	BITBURG-PRUEM	RHPF	90	5521
01 0 58 031	BRINJAHE	REINDBURG-ECKERNFOERDE	SCHH	137	2371
03 4 57 003	BRINKUM	LEER	NDSA	623	2951
03 3 57 009	BROCKEL	ROTEBURG (WUEMME)	NDSA	1 096	2725
07 2 33 011	BROCKSCHEID	DAUN	RHPF	218	5569
03 2 51 009	BROCKUM	DIEPHOLZ	NDSA	1 024	2841
07 1 37 205	BRODENBACH	MAYEN-KOBLENZ	RHPF	678	5401
01 0 58 032	BRODEBSBY	REINDBURG-ECKERNFOERDE	SCHH	683	2341
01 0 59 016	BRODEBSBY	SCHLESWIG-FLENSBURG	SCHH	512	2381
01 0 57 012	BRODEBSDORF	PLOEN	SCHH	308	2304
03 3 51 005	BROECKEL	CELLE	NDSA	1 205	3101
01 0 53 015	BROETHEN	HERZOGTUM LAUENBURG	SCHH	205	2059
07 1 35 016	BROHL	COCHEM-ZELL	RHPF	358	5441
07 1 31 014	BROHL-LUETZING	AHRWEILER	RHPF	2 683	5474
01 0 61 018	BROKDORF	STEINBURG	SCHH	802	2211
01 0 61 019	BROKSTEDT	STEINBURG	SCHH	1 538	2351
06 4 37 005	BROMBACHTAL	ODENWALDKREIS	HESS	3 169	6126
03 1 51 005	BROME	GIFHORN	NDSA	2 522	3121
06 6 35 005	BROMSKIRCHEN	WALDECK-FRANKENBERG	HESS	1 618	5789
07 2 31 013	BRUCH	BERNKASTEL-WITTLICH	RHPF	391	5561
07 1 32 014	BRUCHERTSEIFEN	ALTENKIRCHEN (WESTERWALD)	RHPF	555	5249
07 1 38 008	BRUCHHAUSEN	NEUWIED	RHPF	757	5461
03 2 51 010	BRUCHHAUSEN-WILSEN, FLECKEN	DIEPHOLZ	NDSA	4 667	2814
06 4 35 006	BRUCHKOBEL, STADT	MAIN-KINZIG-KREIS	HESS	17 918	6454
07 3 35 003	BRUCHMUEHLBACH-WIESAU	KAISERSLAUTERN	RHPF	6 841	6793
08 2 15 009	BRUCHSAL, STADT	KARLSRUHE	BAWU	37 351	7520
07 1 34 014	BRUCHWEILER	BIRKENFELD	RHPF	525	6581
09 1 75 114	BRUCK	EBERSBERG	BAY	970	8019

\*) GEBIETSSTAND: 1.1.1981

**B**

4 GEMEINDEN IN ALPHABETISCHER ORDNUNG MIT SCHLUESSELNUMMER, WOHNBEVOELKERUNG UND POSTLEITZAHL AM 31.12.1980\*)

SCHLUESSEL- NUMMER	GEMEINDE	KREIS	LAND	BEVDEL- KERUNG	POST- LEIT- ZAHL
09 3 76 117	BRUCK I. D. OPF., MARKT	SCHWANDORF	BAY	3 788	8466
09 5 71 122	BRUCKBERG	ANSBACH	BAY	1 278	8802
09 2 74 194	BRUCKBERG	LANDSHUT	BAY	3 487	8301
09 1 87 122	BRUCKMUEHL, MARKT	ROSENHEIM	BAY	11 488	8206
07 1 34 015	BRUECKEN	BIRKENFELD	RHPF	1 043	6589
07 3 36 011	BRUECKEN (PFALZ)	KUSEL	RHPF	2 396	6794
07 2 33 208	BRUECKTAL	DAUN	RHPF	65	5489
01 0 58 033	BRUEGGE	RENDSBURG-ECKERNFOERDE	SCHH	923	2351
03 2 54 009	BRUEGGEN	HILDESHEIM	NDSA	1 033	3211
05 1 66 004	BRUEGGEN	VIERSEN	NW	12 405	4057
08 2 26 009	BRUEHL	RHEIN-NECKAR-KREIS	BAWU	13 085	6831
05 3 62 012	BRUEHL, STADT	ERFTKREIS	NW	42 895	5040
09 3 75 122	BRUNN	PEGENSBURG	BAY	861	8411
09 1 85 123	BRUNNEN	NEUBURG-SCHROBENHAUSEN	BAY	1 367	8899
09 1 84 114	BRUNNTHAL	MUENCHEN	BAY	3 337	8011
01 0 62 088	BRUNSBEK	STORMARN	SCHH	1 197	2077
01 0 51 011	BRUNSBUETTEL, STADT	DITHMARSCHEN	SCHH	12 311	2212
01 0 53 016	BRUNSMARK	HERZOGTUM LAUENBURG	SCHH	93	2411
01 0 53 017	BRUNSTORF	HERZOGTUM LAUENBURG	SCHH	527	2051
07 1 33 201	BRUSCHIED	BAD KREUZNACH	RHPF	296	6570
07 1 35 017	BRUTTIG-FANKEL	COCHEM-ZELL	RHPF	1 069	5591
07 1 40 020	BUBACH	RHEIN-HUNSRUECK-KREIS	RHPF	278	5448
07 3 33 012	BUBENHEIM	DONNERSBERGKREIS	RHPF	334	6719
07 3 39 008	BUBENHEIM	MAINZ-BINGEN	RHPF	475	6501
09 5 72 119	BUBENREUTH	ERLANGEN-HOECHSTADT	BAY	4 138	8521
09 7 74 118	BUBESHEIM	GUENZBURG	BAY	1 146	8871
07 3 36 012	BUBORN	KUSEL	RHPF	120	6758
08 3 27 007	BUBSHEIM	TUTTLINGEN	BAWU	665	7201
07 1 40 021	BUCH	RHEIN-HUNSRUECK-KREIS	RHPF	834	5449
07 1 41 019	BUCH	RHEIN-LAHN-KREIS	RHPF	402	5429
09 1 77 114	BUCH A. BUCHRAIN	ERDING	BAY	1 042	8011
09 2 74 121	BUCH A. ERLBACH	LANDSHUT	BAY	2 139	8311
09 5 71 125	BUCH A. WALD	ANSBACH	BAY	776	8801
09 7 75 118	BUCH, MARKT	NEU-ULM	BAY	3 054	7919
09 1 83 114	BUCHBACH, MARKT	MUEHLDORF A. INN	BAY	2 325	8253
09 6 75 114	BUCHBRUNN	KITZINGEN	BAY	797	8711
09 7 79 126	BUCHDORF	DONAU-RIES	BAY	1 293	8851
08 2 25 014	BUCHEN (ODENWALD), STADT	NECKAR-ODENWALD-KREIS	BAWU	14 461	6967
08 3 15 020	BUCHENBACH	BREISGAU-HOCHSCHWARZWALD	BAWU	2 839	7801
09 7 80 117	BUCHENBERG, MARKT	OBERRALLGAEU	BAY	3 382	8961
07 2 32 208	BUCHET	BITBURG-PRUEM	RHPF	244	5541
08 3 27 008	BUCHHEIM	TUTTLINGEN	BAWU	557	7791
09 2 71 118	BUCHHOFEN	DEGGENDORF	BAY	894	8351
01 0 51 012	BUCHHOLZ	DITHMARSCHEN	SCHH	887	2224
01 0 53 018	BUCHHOLZ	HERZOGTUM LAUENBURG	SCHH	142	2419
03 2 57 008	BUCHHOLZ	SCHAUMBURG	NDSA	783	3061
03 3 58 005	BUCHHOLZ (ALLER)	SOLTAU-FALLINGBOSTEL	NDSA	1 362	3031
07 1 38 080	BUCHHOLZ (WESTERWALD)	NEUNWIED	RHPF	2 897	5464

\*) GEBIETSSTAND: .1.1981

## 4 GEMEINDEN IN ALPHABETISCHER ORDNUNG MIT SCHLUESSELNUMMER, WOHNBEVOELKERUNG UND POSTLEITZAHL AM 31.12.1980\*)

SCHLUESSEL- NUMMER	GEMEINDE	KREIS	LAND	BEVOEL- KERUNG	POST- LEIT- ZAHL
03 3 53 005	BUCHHOLZ IN DER NORDHEIDE, STADT	HARBURG	NDSA	28 521	2110
01 0 53 019	BUCHHORST	HERZOGTUM LAUENBURG	SCHH	180	2058
09 7 77 121	BUCHLOE, STADT	OSTALLGAEU	BAY	8 371	8938
09 5 72 120	BUCKENHOF	ERLANGEN-HOECHSTADT	BAY	2 935	8520
07 1 40 023	BUDENBACH	RHEIN-HUNS RUECK-KREIS	RHPF	160	6540
07 3 39 009	BUDENHEIM	MAINZ-BINGEN	RHPF	7 433	6501
07 1 35 018	BUECHEL	COCHEM-ZELL	RHPF	1 033	5591
01 0 53 020	BUECHEN	HERZOGTUM LAUENBURG	SCHH	4 458	2059
09 5 76 117	BUECHENBACH	ROTH	BAY	3 857	8541
07 1 40 024	BUECHENBEUREN	RHEIN-HUNS RUECK-KREIS	RHPF	884	6541
09 2 75 119	BUECHLBERG	PASSAU	BAY	3 094	8391
03 2 57 009	BUECKEBURG, STADT	SCHAUMBURG	NDSA	20 574	3062
03 2 56 003	BUECKEN, FLECKEN	NIENBURG (WESER)	NDSA	2 062	2811
03 1 54 003	BUEDDENSTEDT	HELMSTEDT	NDSA	3 931	3333
01 0 58 034	BUEDELSDORF	RENSBURG-ECKERNFOERDE	SCHH	10 344	2370
07 2 32 209	BUEDESHEIM	BITBURG-PRUEM	RHPF	501	5541
06 4 40 004	BUEDINGEN, STADT	WETTERAUKREIS	HESS	17 176	6470
07 2 31 203	BUEDLICH	BERNKASTEL-WITTLICH	RHPF	196	5509
08 2 16 007	BUEHL, STADT	RASTATT	BAWU	22 307	7580
08 2 16 008	BUEHLERTAL	RASTATT	BAWU	7 712	7582
08 1 27 012	BUEHLERTANN	SCHWAEBISCH HALL	BAWU	2 150	7167
08 1 27 013	BUEHLERZELL	SCHWAEBISCH HALL	BAWU	1 706	7161
01 0 60 015	BUEHNSDORF	SEGEBERG	SCHH	270	2061
03 1 52 005	BUEHREN	GOETTINGEN	NDSA	542	3402
03 3 52 008	BUELKAU	CUXHAVEN	NDSA	1 154	2179
03 3 57 010	BUELSTEDT	ROTENBURG (WUEMME)	NDSA	705	2733
05 7 58 004	BUENDE, STADT	HERFORD	NW	40 056	4980
01 0 58 035	BUENSDORF	RENSBURG-ECKERNFOERDE	SCHH	386	2371
08 3 36 012	BUERCHAU	LOERRACH	BAWU	192	7861
07 1 32 015	BUERDENBACH	ALTENKIRCHEN (WESTERWALD)	RHPF	355	5451
05 7 74 016	BUEREN, STADT	PADERBORN	NW	17 530	4793
09 6 76 116	BUERGSTADT, MARKT	MILTENBERG	BAY	3 578	8761
06 4 31 005	BUERSTADT, STADT	BERGSTRASSE	HESS	14 196	6842
08 3 35 015	BUESINGEN AM_HOCHRHEIN	KONSTANZ	BAWU	1 055	7701
01 0 51 013	BUESUM	DITHMARSCHEN	SCHH	5 979	2242
01 0 51 014	BUESUMER DEICHHAUSEN	DITHMARSCHEN	SCHH	374	2242
01 0 61 020	BUETTEL	STEINBURG	SCHH	284	2211
06 4 33 003	BUETTELBORN	GROSS-GERAU	HESS	10 611	6087
09 6 79 122	BUETTHARD, MARKT	WUERZBURG	BAY	1 265	8701
08 3 15 022	BUGGINGEN	BREISGAU-HOCHSCHWARZWALD	BAWU	2 948	7845
07 1 34 016	BUHLENBERG	BIRKENFELD	RHPF	428	6589
07 1 35 019	BULLAY	COCHEM-ZELL	RHPF	1 341	5584
01 0 56 011	BULLENKUHLEN	PINNEBERG	SCHH	286	2201
03 4 57 004	BUNDE, FLECKEN	LEER	NDSA	3 126	2955
07 1 34 017	BUNDENBACH	BIRKENFELD	RHPF	999	6571
03 4 57 005	BUNDERHEE	LEER	NDSA	708	2955
09 6 74 120	BUNDORF	HASSBERGE	BAY	1 091	8729
01 0 51 015	BUNSOH	DITHMARSCHEN	SCHH	748	2243

\*) GEBIETSSTAND: 1.1.1981

**B**

4 GEMEINDEN IN ALPHABETISCHER ORDNUNG MIT SCHLUESSELNUMMER, WOHNBEVOELKERUNG UND POSTLEITZAHL AM 31.12.1980\*)

SCHLUESSEL- NUMMER	GEMEINDE	KREIS	LAND	BEVOEL- KERUNG	POST- LEIT- ZAHL
07 2 32 210	BURBACH	BITBURG-PRUEM	RHPF	575	5541
05 9 70 008	BURBACH	SIEGEN	NW	13 515	5909
07 2 32 022	BURG	BITBURG-PRUEM	RHPF	25	5521
01 0 51 016	BURG (DITHMARSCHEN)	DITHMARSCHEN	SCHH	3 893	2224
07 2 31 014	BURG (MOSEL)	BERNKASTEL-WITTLICH	RHPF	485	5581
01 0 55 008	BURG AUF FEHMARN, STADT	OSTHOLSTEIN	SCHH	5 891	2448
09 7 74 121	BURGAU, STADT	GUENZBURG	BAY	7 893	8872
09 7 80 118	BURGBERG I. ALLGAEU	OBERRALLGAEU	BAY	2 411	8978
09 5 75 115	BURGBERNHEIM, STADT	NEUSTADT A.D.AISCH-BAD WINDSHEIM	BAY	2 705	8801
07 1 31 202	BURGBROHL	AHRWEILER	RHPF	3 184	5475
03 1 58 004	BURGDORF	WOLFENBUETTEL	NDSA	2 238	3321
03 2 53 002	BURGDORF, STADT	HANNOVER	NDSA	28 196	3167
09 4 71 120	BURGEBRACH, MARKT	BAMBERG	BAY	4 840	8602
07 2 31 016	BURGEN	BERNKASTEL-WITTLICH	RHPF	539	5551
07 1 37 206	BURGEN	MAYEN-KOBLENZ	RHPF	720	5401
09 1 90 118	BURGGEN	WEILHEIM-SCHONGAU	BAY	1 257	8927
09 5 75 116	BURGHASLACH, MARKT	NEUSTADT A.D.AISCH-BAD WINDSHEIM	BAY	2 018	8602
06 6 31 002	BURGHHAUN	FULDA	HESS	5 679	6419
09 1 71 112	BURGHAUSEN, STADT	ALTOETTING	BAY	17 298	8263
09 1 85 125	BURGHEIM, MARKT	NEUBURG-SCHROBENHAUSEN	BAY	3 928	8859
09 1 71 113	BURGGIRCHEN A. D. ALZ	ALTOETTING	BAY	8 449	8261
09 4 78 116	BURGGUNSTADT, STADT	LICHTENFELS	BAY	6 800	8622
07 1 32 016	BURGLAHR	ALTENKIRCHEN (WESTERWALD)	RHPF	380	5231
09 6 73 186	BURGLAUER	RHOEN-GRABFELD	BAY	1 230	8731
09 3 76 119	BURGLENGENFELD, STADT	SCHWANDORF	BAY	10 110	8412
09 5 71 127	BURGOBERBACH	ANSBACH	BAY	2 420	8802
09 6 74 121	BURGPREPPACH, MARKT	HASSBERGE	BAY	1 512	8729
08 4 26 028	BURGPIEDEN	BIBERACH	BAWU	2 413	7959
09 5 77 120	BURGSALACH	WEISSENBURG-GUNZENHAUSEN	BAY	1 006	8831
07 1 41 020	BURGSCHWALBACH	RHEIN-LAHN-KREIS	RHPF	1 130	6251
09 6 77 122	BURGSINN, MARKT	MAIN-SPESSART	BAY	2 603	8784
07 1 33 019	BURGSPOHNEIM	BAD KREUZNACH	RHPF	192	6551
08 1 19 018	BURGSTETTEN	REMS-MURR-KREIS	BAWU	2 959	7151
09 5 74 117	BURGTHANN	NUERNBERGER LAND	BAY	8 478	8501
06 6 35 006	BURGWALD	WALDECK-FRANKENBERG	HESS	4 723	3559
03 2 53 003	BURGWEDDEL	HANNOVER	NDSA	18 573	3006
09 4 71 122	BURGWINDHEIM, MARKT	BAMBERG	BAY	1 306	8602
09 5 71 128	BURK	ANSBACH	BAY	1 000	8802
09 6 72 117	BURKARDROTH, MARKT	BAD KISSINGEN	BAY	7 245	8731
08 4 17 013	BURLADINGEN, STADT	ZOLLERNALBKREIS	BAWU	11 979	7453
07 3 37 015	BURRWEILER	SUEDLICHE WEINSTRASSE	RHPF	809	6741
07 2 32 023	BURSCHEID	BITBURG-PRUEM	RHPF	25	5528
05 3 78 008	BURSCHEID, STADT	RHEINISCH-BERGISCHER KREIS	NW	15 616	5093
09 7 74 122	BURTENBACH, MARKT	GUENZBURG	BAY	3 071	8877
07 2 31 017	BURTSCHIED	BERNKASTEL-WITTLICH	RHPF	92	5509
03 3 59 009	BURWEG	STADE	NDSA	995	2167
01 0 59 018	BUSDORF	SCHLESWIG-FLENSBURG	SCHH	1 511	2381
06 5 31 003	BUSECK	GIESSEN	HESS	11 219	6305

\*) GEBIETSSTAND: 1.1.1981



4 GEMEINDEN IN ALPHABETISCHER ORDNUNG MIT SCHLUESSELNUMMER, WOHNBEVÖLKERUNG UND POSTLEITZAHL AM 31.12.1980\*)

SCHLUESSEL- NUMMER	GEMEINDE	KREIS	LAND	BEVÖL- KERUNG	POST- LEIT- ZAHL
07 3 40 002	BUSENBERG	PIRMASENS	RHPF	1 314	6749
07 1 32 017	BUSENHAUSEN	ALTENKIRCHEN (WESTERWALD)	PHPF	321	5231
01 0 51 017	BUSENWURTH	DITHMARSCHEN	SCHH	276	2221
03 4 61 003	BUTJADINGEN	WESERMARSCH	NDSA	6 450	2893
09 4 71 123	BUTTENHEIM, MARKT	BAMBERG	BY	2 704	8602
09 7 73 122	BUTTENWIESEN	DILLINGEN A.D.DONAU	BY	4 604	8851
06 4 40 005	BUTZBACH, STADT	WETTERAUKREIS	HESS	21 274	6308
09 1 76 118	BUXHEIM	EICHSTAETT	BAY	2 318	8079
09 7 78 123	BUXHEIM	UNTERALLGAEU	BAY	2 754	8941
03 3 59 010	BUXTEHUDE, STADT	STADE	NDSA	31 631	2150
<b>C</b>					
07 1 43 007	CAAN	WESTERWALDKREIS	RHPF	423	5411
03 3 52 009	CADENBERGE	CUXHAVEN	NDSA	3 090	2175
09 5 73 114	CADOLZBURG, MARKT	FUERTH	BAY	7 659	8501
03 1 51 006	CALBERLAH	GIFHORN	NDSA	3 375	3171
06 6 33 005	CALDFN	KASSEL	HESS	6 758	3527
07 1 33 020	CALLBACH	BAD KREUZNACH	RHPF	432	6761
08 2 35 085	CALW, STADT	CALW	BAWU	23 165	7260
06 5 33 003	CAMBERG, STADT	LIMBURG-WEILBURG	HESS	11 455	6277
03 3 52 010	CAPPEL	CUXHAVEN	NDSA	674	2853
03 4 53 003	CAPPELN (OLDENBURG)	CLOPPENBURG	NDSA	4 391	4591
07 3 32 007	CARLSBERG	BAD DUERKHEIM	RHPF	2 779	6719
09 6 75 116	CASTELL	KITZINGEN	BAY	869	8711
05 5 62 004	CASTROP-PAUXEL, STADT	RECKLINGHAUSEN	NW	78 877	4620
03 3 51 006	CELLE, STADT	CELLE	NDSA	72 820	3100
09 3 72 116	CHAM, STADT	CHAM	BAY	16 490	8490
09 3 72 117	CHAMERAU	CHAM	BAY	2 261	8491
07 1 41 021	CHARLOTTEMBERG	RHEIN-LAHN-KREIS	RHPF	160	5409
09 1 89 114	CHIEMING	TRAUNSTEIN	BAY	3 382	8224
09 1 87 123	CHIEMSEE	ROSENHEIM	BAY	680	8211
01 0 58 036	CHRISTIANSHOLM	RENDSBURG-ECKERNFOERDE	SCHH	206	2371
01 0 61 021	CHRISTINENTHAL	STEINBURG	SCHH	71	2211
07 3 40 003	CLAUSEN	PIRMASENS	RHPF	1 506	6781
03 1 53 004	CLAUSTHAL-ZELLERFELD, BERGSTADT	GOSLAR	NDSA	16 270	3392
08 1 25 017	CLEEBRONN	HEILBRONN	BAWU	2 037	7121
03 3 54 002	CLENZE	LUECHOW-DANNENBERG	NDSA	2 320	3132
03 4 53 004	CLOPPENBURG, STADT	CLOPPENBURG	NDSA	20 912	4590
09 4 63 000	COBURG, STADT	KREISFREIE STADT	BAY	45 633	8630
07 1 35 020	COCHEM, STADT	COCHEM-ZELL	RHPF	5 951	5590
06 5 34 006	COELBE	MARBURG-BIEDENKOPF	HESS	6 190	3553
05 5 58 012	COESFELD, STADT	COESFELD	NW	31 063	4420
09 6 76 117	COLLENBERG	MILTENBERG	BAY	2 252	6981
09 5 71 130	COLMBERG, MARKT	ANSBACH	BAY	1 444	8801
03 4 58 002	COLNRADE	OLDENBURG (OLDENBURG)	NDSA	776	2833
07 3 40 206	CONTWIG	PIRMASENS	RHPF	5 034	6662
03 2 52 004	COPPENBRUEGGE, FLECKEN	HAMELN-PYRMONT	NDSA	7 876	3256
03 2 55 006	COPPENGRAVE	HOLZMINDEN	NDSA	764	3221

\*) GEBIETSSTAND: 1.1.1981

## C/D

4 GEMEINDEN IN ALPHABETISCHER ORDNUNG MIT SCHLUESSELNUMMER, WOHNBEVOELKERUNG UND POSTLEITZAHL AM 31.12.1980\*)

SCHLUESSEL- NUMMER	GEMEINDE	KREIS	LAND	BEVOEL- KERUNG	POST- LEIT- ZAHL
06 6 32 005	CORNBERG	HERSFELD-ROTENBURG	HESS	1 870	6441
08 1 27 014	CRAILSHEIM, STADT	SCHWAEBISCH HALL	BAWU	24 685	7180
07 1 41 022	CRAMBERG	RHEIN-LAHN-KREIS	RHPF	461	6251
03 1 58 005	CRAMME	WOLFENBUETTEL	NDSA	890	3344
08 1 28 020	CREGLINGEN, STADT	MAIN-TAUBER-KREIS	BAWU	5 079	6993
03 1 58 006	CREMLINGEN	WOLFENBUETTEL	NDSA	11 236	3302
09 4 72 127	CREUSSEN, STADT	BAYREUTH	BAY	4 751	8581
07 3 36 013	CRONENBERG	KUSEL	RHPF	217	6759
03 3 52 011	CUXHAVEN, STADT	CUXHAVEN	NDSA	58 666	2190
<b>D</b>					
07 1 32 018	DAADEN	ALTENKIRCHEN (WESTERWALD)	RHPF	4 523	5244
09 1 74 115	DACHAU, STADT	DACHAU	BAY	33 950	8060
09 5 75 117	DACHSBACH, MARKT	NEUSTADT A.D. AISCH-BAD WINDSHEIM	BAY	1 416	8531
08 3 37 027	DACHSBERG (SUEDSCHWARZWALD)	WALDSHUT	BAWU	1 271	7871
07 1 41 023	DACHSENHAUSEN	RHEIN-LAHN-KREIS	RHPF	892	5421
07 3 32 008	DACKENHEIM	BAD DUERKHEIM	RHPF	299	6719
07 2 32 211	DACKSCHEID	BITBURG-PRUEM	RHPF	191	5523
01 0 61 022	DAEGELING	STEINBURG	SCHH	819	2211
01 0 58 037	DAENISCHENHAGEN	RENSBURG-ECKERNFUERDE	SCHH	2 262	2301
01 0 58 038	DAETGEN	RENSBURG-ECKERNFUERDE	SCHH	434	2353
01 0 54 022	DAGEGUELL	NORDFRIESLAND	SCHH	1 057	2260
07 2 32 024	DAHLEM	BITBURG-PRUEM	RHPF	223	5521
05 3 66 012	DAHLEM	EUSKIRCHEN	NW	3 752	5377
03 3 55 012	DAHLEM	LUENEBURG	NDSA	844	2121
03 3 55 013	DAHLENEURG, FLECKEN	LUENEBURG	NDSA	3 167	2121
07 1 41 024	DAHLHEIM	RHEIN-LAHN-KREIS	RHPF	927	5421
03 1 58 007	DAHLUM	WOLFENBUETTEL	NDSA	791	3307
01 0 55 010	DAHME	OSTHOLSTEIN	SCHH	1 391	2435
01 0 53 021	DAHMKER	HERZOGTUM LAUENBURG	SCHH	74	2071
07 3 40 004	DAHN, STADT	PIRMASENS	RHPF	4 666	6783
07 2 32 212	DAHNNEN	BITBURG-PRUEM	RHPF	424	5529
08 4 35 010	DAISENDORF	BODENSEEKREIS	BAWU	1 213	7758
09 7 79 129	DAITING	DONAU-RIES	BAY	645	8855
07 1 33 021	DALBERG	BAD KREUZNACH	RHPF	270	6551
01 0 60 016	DALDORF	SEGEBERG	SCHH	610	2351
07 2 32 213	DALEIDEN	BITBURG-PRUEM	RHPF	764	5529
07 3 39 010	DALHEIM	MAINZ-BINGEN	RHPF	855	6501
01 0 53 022	DALLDORF	HERZOGTUM LAUENBURG	SCHH	244	2059
07 1 34 018	DAMBACH	BIRKENFELD	RHPF	124	6589
01 0 58 039	DAMENDORF	RENSBURG-ECKERNFUERDE	SCHH	332	2333
07 2 35 014	DAMPFLOS	TRIER-SAARBURG	RHPF	691	5509
01 0 55 011	DAMLOS	OSTHOLSTEIN	SCHH	582	2432
09 6 71 160	DAMMBACH	ASCHAFFENBURG	BAY	1 752	8751
03 4 60 002	DAMME	VECHTA	NDSA	12 884	2845
01 0 61 023	DAMMFLETH	STEINBURG	SCHH	400	2213
03 3 54 003	DAMNATZ	LUECHOW-DANNENBERG	NDSA	351	3139
01 0 58 040	DAMP	RENSBURG-ECKERNFUERDE	SCHH	1 511	2335

\*) GEBIETSSTAND: 1.1.1981

## 4 GEMEINDEN IN ALPHABETISCHER ORDNUNG MIT SCHLUESSELNUMMER, WOHNBEVOELKERUNG UND POSTLEITZAHL AM 31.12.1980\*)

SCHLUESSEL- NUMMER	GEMEINDE	KREIS	LAND	BEVOEL- KERUNG	POST- LEIT- ZAHL
07 1 40 025	DAMSCHEID	RHEIN-HUNSRUECK-KREIS	RHPF	511	6531
01 0 60 017	DAMSDORF	SEGEBERG	SCHH	219	2361
07 1 31 015	DANKERATH	AHRWEILER	RHPF	115	5489
01 0 57 013	DANNAU	PLOEN	SCHH	439	2321
03 1 54 004	DANNDORF	HELMSTEDT	NDSA	1 676	3181
03 3 54 004	DANNENBERG (ELBE), STADT	LUECHOW-DANNENBERG	NDSA	8 091	3138
07 3 33 013	DANNENFELS	DONNERSBERGKREIS	RHPF	857	6761
01 0 59 019	DANNEWERK	SCHLESWIG-FLENSBURG	SCHH	985	2381
07 3 38 006	DANNSTADT-SCHAUERNHEIM	LUDWIGSHAFEN	RHPF	6 196	6701
06 4 11 000	DARMSTADT, STADT	KREISFREIE STADT	HESS	138 201	6100
07 2 33 014	DARSCHIED	DAUN	RHPF	569	5569
07 3 40 005	DARSTEIN	PIRMASENS	RHPF	185	6749
07 2 32 214	DASBURG	BITBURG-PRUEM	RHPF	309	5529
09 7 71 122	DASING	AICHACH-FRIEDBERG	BAY	3 844	8901
03 1 55 003	DASSEL, STADT	NORTHEIM	NDSA	12 237	3354
01 0 53 023	DASSENDORF	HERZOGTUM LAUENBURG	SCHH	2 351	2055
05 5 62 008	DATTELN, STADT	RECKLINGHAUSEN	NW	37 193	4354
07 1 38 009	DATTENBERG	NEUWIED	RHPF	1 201	5461
07 1 38 010	DATZEROTH	NEUWIED	RHPF	156	5451
07 1 33 022	DAUBACH	BAD KREUZNACH	RHPF	174	6551
07 1 43 008	DAUBACH	WESTERWALDKREIS	RHPF	332	5431
08 3 26 010	DAUCHINGEN	SCHWARZWALD-BAAR-KREIS	BAWU	2 672	7735
07 2 33 501	DAUN, STADT	DAUN	RHPF	6 811	5568
07 1 41 025	DAUSENAU	RHEIN-LAHN-KREIS	RHPF	1 498	5409
08 4 17 014	DAUTMERGEN	ZOLLERNALBKREIS	BAWU	327	7461
06 5 34 007	DAUTPHETAL	MARBURG-BIEDENKOPF	HESS	11 688	3563
07 2 32 025	DAUWELSHAUSEN	BITBURG-PRUEM	RHPF	99	5529
07 1 33 023	DAXWEILER	BAD KREUZNACH	RHPF	693	6534
08 1 15 010	DECKENPFRONN	BOEBLINGEN	BAWU	1 971	7261
03 1 51 007	DEDELSTORF	GIFHORN	NDSA	1 354	3122
07 1 31 016	DEDENBACH	AHRWEILER	RHPF	361	5481
03 2 55 007	DEENSEN	HOLZMINDEN	NDSA	1 700	3457
07 1 43 009	DEESEN	WESTERWALDKREIS	RHPF	539	5419
09 2 71 119	DEGGENDORF, STADT	DEGGENDORF	BAY	30 649	8360
08 4 35 067	DEGGENHAUSER TAL	BODENSEEKREIS	BAWU	3 070	7774
08 1 17 014	DEGGINGEN	GOEPPINGEN	BAWU	5 713	7345
07 3 32 009	DEIDESHEIM, STADT	BAD DUERKHEIM	RHPF	3 105	6705
08 3 27 009	DEILINGEN	TUTTlingen	BAWU	1 374	7209
07 3 36 014	DEIMBERG	KUSEL	RHPF	119	6758
09 3 73 119	DEINING	NEUMARKT I.D.OPF.	BAY	3 310	8431
09 7 79 130	DEININGEN	DONAU-RIES	BAY	1 411	8861
03 3 59 011	DEINSTE	STADE	NDSA	1 611	2161
03 3 57 011	DEINSTEDT	ROTENBURG (WUEMME)	NDSA	621	2743
09 7 74 124	DEISENHAUSEN	GUENZBURG	BAY	1 219	8909
08 3 25 072	DEISSLINGEN	ROTTWEIL	BAWU	4 936	7212
08 1 16 014	DEIZISAU	ESSLINGEN	BAWU	6 263	7301
05 7 74 020	DELBRUECK, STADT	PADERBORN	NW	21 417	4795
01 0 62 014	DELINGSDORF	STORMARN	SCHH	1 028	2071

\*) GEBIETSSTAND: 1.1.1981

## D

4 GEMEINDEN IN ALPHABETISCHER ORDNUNG MIT SCHLUESSELNUMMER, WOHNBEVOELKERUNG UND POSTLEITZAHL AM 31.12.1980\*)

SCHLUESSEL- NUMMER	GEMEINDE	KREIS	LAND	BEVOEL- KERUNG	POST- LEIT- ZAHL
07 3 40 207	DELLFELD	PIRMASENS	RHPF	1 265	6663
03 2 55 008	DELLIGSEN, FLECKEN	HOLZMINDEN	NDSA	9 635	3223
01 0 51 019	DELLSTEDT	DITHMARSCHEN	SCHH	760	2241
03 4 01 000	DELMENHORST, STADT	KREISFREIE STADT	NDSA	72 370	2870
01 0 51 020	DELVE	DITHMARSCHEN	SCHH	567	2241
07 2 33 016	DEMERATH	DAUN	RHPF	274	5569
09 1 76 120	DENKENDORF	EICHSTAETT	BAY	2 901	8071
08 1 16 015	DENKENDORF	ESSLINGEN	BAWU	9 520	7306
08 3 27 010	DENKINGEN	TUTTLINGEN	BAWU	1 846	7209
09 1 81 113	DENKLINGEN	LANDSBERG A.LECH	BAY	1 872	8911
03 1 58 008	DENKTE	WOLFENBUETTEL	NDSA	2 025	3341
07 3 36 015	DENNWEILER-FROHNBACH	KUSEL	RHPF	268	6799
07 2 33 209	DENSBORN	DAUN	RHPF	618	5531
09 5 71 132	DENTLEIN A. FORST, MARKT	ANSBACH	BAY	2 447	8801
08 3 16 009	DENZLINGEN	EMMENDINGEN	BAWU	10 298	7809
03 2 55 009	DERENTAL	HOLZMINDEN	NDSA	734	3471
07 1 31 017	DERNAU	AHRWEILER	RHPF	1 844	5481
07 1 38 011	DERNBACH	NEUWIED	RHPF	780	5419
07 3 37 017	DERNBACH	SUEDLICHE WEINSTRASSE	RHPF	473	6741
07 1 43 010	DERNBACH (WESTERWALD)	WESTERWALDKREIS	RHPF	2 921	5434
01 0 57 015	DERSAU	PLOEN	SCHH	688	2323
07 1 32 019	DERSCHEN	ALTENKIRCHEN (WESTERWALD)	RHPF	909	5241
03 4 54 007	DERSUM	EMSLAND	NDSA	1 237	2991
07 1 33 024	DESLOCH	BAD KREUZNACH	RHPF	440	6551
03 2 54 010	DESPETAL	HILDESHEIM	NDSA	1 516	3211
07 1 41 026	DESSIGHOFEN	RHEIN-LAHN-KREIS	RHPF	126	5429
03 4 57 006	DETERN	LEER	NDSA	2 042	2951
05 7 66 020	DETMOLD, STADT	LIPPE	NW	67 612	4930
09 6 75 117	DETTTELBACH, STADT	KITZINGEN	BAY	6 180	8716
08 4 16 009	DETTENHAUSEN	TUEBINGEN	BAWU	4 740	7405
08 2 15 111	DETTENHEIM	KARLSRUHE	BAWU	5 721	7521
08 3 37 030	DETTIGHOFEN	WALDSHUT	BAWU	1 098	7891
08 4 15 014	DETTINGEN AN DER ERMS	REUTLINGEN	BAWU	7 839	7433
08 4 26 031	DETTINGEN AN DER ILLER	BIBERACH	BAWU	1 618	7951
08 1 16 016	DETTINGEN UNTER TECK	ESSLINGEN	BAWU	5 216	7311
03 1 58 009	DETTUM	WOLFENBUETTEL	NDSA	1 293	3305
07 2 35 015	DETZEM	TRIER-SAARBURG	RHPF	537	5559
07 2 33 017	DEUDESFELD	DAUN	RHPF	423	5531
09 3 75 127	DEUERLING	REGENSBURG	BAY	1 400	8411
07 2 31 018	DEUSELBACH	BERNKASTEL-WITTLICH	RHPF	281	5509
03 3 55 014	DEUTSCH EVERN	LUENEBURG	NDSA	2 718	2121
07 3 39 011	DEXHEIM	MAINZ-BINGEN	RHPF	925	6501
07 2 31 019	DHRONECKEN	BERNKASTEL-WITTLICH	RHPF	122	5509
07 1 40 027	DICHELBAACH	RHEIN-HUNSRUECK-KREIS	RHPF	478	6542
03 2 51 011	DICKEL	DIEPHOLZ	NDSA	509	2841
07 1 32 020	DICKENDORF	ALTENKIRCHEN (WESTERWALD)	RHPF	295	5241
07 1 40 028	DICKENSCHIED	RHEIN-HUNSRUECK-KREIS	RHPF	609	6541
07 1 34 019	DICKESBACH	BIRKENFELD	RHPF	383	6581

\*) GEBIETSSTAND: 1.1.1981

4 GEMEINDEN IN ALPHABETISCHER ORDNUNG MIT SCHLUESSELNUMMER, WOHNBEVOELKERUNG UND POSTLEITZAHL AM 31.12.1980<sup>\*)</sup>

SCHLUESSEL- NUMMER	GEMEINDE	KREIS	LAND	BEVOEL- KERUNG	POST- LEIT- ZAHL
09 5 71 734	DIEBACH	ANSBACH	BAY	873	8801
07 1 37 207	DIEBLICH	MAYEN-KOBLENZ	RHPF	2 024	5401
06 4 32 004	DIEBURG, STADT	DARMSTADT-DIEBURG	HESS	13 128	6110
09 7 72 130	DIEDORF	AUGSBURG	BAY	7 089	8901
07 2 31 020	DIEFENBACH	BERNKASTEL-WITTLICH	RHPF	34	5561
03 2 54 011	DIEKHOLZEN	HILDESHEIM	NDSA	6 848	3201
01 0 51 021	DIEKHUSEN-FAHRSTEDT	DITHMARSCHEN	SCHH	594	2222
08 2 26 010	DIELHEIM	RHEIN-NECKAR-KREIS	BAWU	7 208	6909
07 3 33 014	DIELKIRCHEN	DONNERSBERGKREIS	RHPF	563	6761
03 2 55 010	DIELMISSEN	HOLZMINDEN	NDSA	971	3451
06 6 35 007	DIEMELSEE	WALDECK-FRANKENBERG	HESS	5 026	3543
06 6 35 008	DIEMELSTADT, STADT	WALDECK-FRANKENBERG	HESS	5 788	3549
07 1 41 027	DIENETHAL	RHEIN-LAHN-KREIS	RHPF	271	5409
07 3 39 012	DIENHEIM	MAINZ-BINGEN	RHPF	1 411	6501
07 1 34 020	DIENSTWEILER	BIRKENFELD	RHPF	278	6588
03 2 56 004	DIEPENAU, FLECKEN	NIENBURG (WESER)	NDSA	3 764	3079
03 2 51 012	DIEPHOLZ, STADT	DIEPHOLZ	NDSA	14 419	2840
07 3 37 018	DIERBACH	SUEDLICHE WEINSTRASSE	RHPF	424	6749
07 1 38 012	DIERDORF, STADT	NEUWIED	RHPF	4 017	5419
07 2 31 021	DIERFELD	BERNKASTEL-WITTLICH	RHPF	8	5561
07 2 31 022	DIERSCHIED	BERNKASTEL-WITTLICH	RHPF	171	5558
09 5 75 118	DIESPECK	NEUSTADT A.D.AISCH-BAD WINDSHEIM	BAY	2 898	8531
09 1 81 114	DIESSEN A. AMMERSEE, MARKT	LANDSBERG A.LECH	BAY	7 470	8918
08 4 25 028	DIETENHEIM, STADT	ALB-DONAU-KREIS	BAWU	5 141	7905
09 5 71 135	DIETENHOFEN, MARKT	ANSBACH	BAY	3 880	8501
09 2 77 114	DIETERSBURG	ROTTAL-INN	BAY	2 647	8341
09 5 75 119	DIETERSHEIM	NEUSTADT A.D.AISCH-BAD WINDSHEIM	BAY	1 849	8531
09 3 76 122	DIETERSKIRCHEN	SCHWANDORF	BAY	909	8471
09 3 73 121	DIETFURT A. D. ALTMUEHL, STADT	NEUMARKT I.D.OPF.	BAY	5 057	8435
07 1 41 502	DIETHARDT	RHEIN-LAHN-KREIS	RHPF	210	5428
08 3 25 011	DIETINGEN	ROTTWEIL	BAWU	3 325	7216
09 7 80 119	DIETMANNSRIED, MARKT	OBERALLGAEU	BAY	5 791	8969
09 1 73 118	DIETRAMSZELL	BAD TOELZ-WOLFRATSHAUSEN	BAY	4 103	8157
07 3 40 208	DIETRICHINGEN	PIRMASENS	RHPF	351	6661
06 4 38 001	DIETZENBACH, STADT	OFFENBACH	HESS	25 248	6057
06 5 32 005	DIETZHOELZTAL	LAHN-DILL-KREIS	HESS	6 198	6344
07 1 41 029	DIEZ, STADT	RHEIN-LAHN-KREIS	RHPF	9 282	6252
07 1 40 029	DILL	RHEIN-HUNSRUECK-KREIS	RHPF	195	6543
06 5 32 006	DILLENBURG, STADT	LAHN-DILL-KREIS	HESS	23 485	6340
07 1 40 030	DILLENDORF	RHEIN-HUNSRUECK-KREIS	RHPF	407	6541
09 7 73 125	DILLINGEN A. D. DONAU, STADT	DILLINGEN A.D.DONAU	BAY	15 882	8880
10 0 44 111	DILLINGEN/SAAR, STADT	SAARLOUIS	SAAR	20 742	6638
07 3 40 006	DIMBACH	PIRMASENS	RHPF	174	6749
07 2 32 216	DINGDORF	BITBURG-PRUEM	RHPF	99	5541
01 0 51 022	DINGEN	DITHMARSCHEN	SCHH	586	2226
09 2 79 112	DINGOLFING, STADT	DINGOLFING-LANDAU	BAY	13 728	8312
09 6 78 122	DINGOLSHAUSEN	SCHWEINFURT	BAY	1 098	8722
09 5 71 136	DINKELSBUEHL, STADT	ANSBACH	BAY	10 814	8804

\*) GEBIETSSTAND: 1.1.1981

D

4 GEMEINDEN IN ALPHABETISCHER ORDNUNG MIT SCHLUESSELNUMMER, WOHNBEVOELKERUNG UND POSTLEITZAHL AM 31.12.1980\*)

SCHLUESSEL- NUMMER	GEMEINDE	KREIS	LAND	BEVOEL- KERUNG	POST- LEIT- ZAHL
09 7 72 131	DINKELSCHERBEN, MARKT	AUGSBURG	BAY	5 976	8901
03 4 60 003	DINKLAGE	VECHTA	NDSA	8 659	2843
05 1 70 008	DINSLAKEN, STADT	WESEL	NW	59 473	4220
07 3 31 014	DINTESHEIM	ALZEY-WORMS	RHPF	129	6509
06 6 31 003	DIPPERZ	FULDA	HESS	2 573	6411
09 7 78 127	DIRLEWANG, MARKT	UNTERALLGAEU	BAY	1 689	8949
07 3 32 010	DIRMSTEIN	BAD DUERKHEIM	RHPF	2 485	6711
08 1 35 010	DISCHINGEN	HEIDENHEIM	BAWU	4 179	7925
03 4 59 015	DISSEN AM TEUTOBURGER WALD, STADT	OSNABRUECK	NDSA	8 001	4503
07 1 37 019	DITSCHIED	MAYEN-KOBLENZ	RHPF	199	5441
09 6 78 123	DITTELBRUNN	SCHWEINFURT	BAY	6 673	8721
07 3 31 015	DITTELSHEIM-HESSLOCH	ALZEY-WORMS	RHPF	1 718	6521
09 5 77 122	DITTENHEIM	WEISSENBURG-GUNZENHAUSEN	BAY	1 561	8821
07 3 36 016	DITTWEILER	KUSEL	RHPF	784	6791
08 1 18 011	DITZINGEN, STADT	LUDWIGSBURG	BAWU	22 480	7257
08 2 35 018	DOBEL	CALW	BAWU	1 641	7544
01 0 57 016	DOBERSDORF	PLOEN	SCHH	1 019	2301
07 2 32 026	DOCKENDORF	BITBURG-PRUEM	RHPF	181	5521
07 2 33 018	DOCKWEILER	DAUN	RHPF	497	5569
07 2 31 023	DODENBURG	BERNKASTEL-WITTLICH	RHPF	120	5560
09 4 75 120	DOHLAU	HOF	BAY	3 241	8671
05 7 66 024	DOERENTRUP	LIPPE	NW	8 115	4926
09 4 73 120	DOERFLES-ESBACH	COBURG	BAY	3 284	8635
07 1 41 030	DOERNBERG	RHEIN-LAHN-KREIS	RHPF	483	5409
01 0 57 017	DOERNICK	PLOEN	SCHH	243	2323
03 4 54 008	DOERPEN	EMSLAND	NDSA	2 488	2992
01 0 58 042	DOERPHOF	RENDSBURG-ECKERNFOERDE	SCHH	794	2341
01 0 51 023	DOERPLING	DITHMARSCHEN	SCHH	533	2241
01 0 59 020	DOERPSTEDT	SCHLESWIG-FLENSBURG	SCHH	533	2381
07 1 33 025	DOERREBACH	BAD KREUZNACH	RHPF	735	6531
07 3 37 019	DOERRENBACH	SUEDLICHE WEINSTRASSE	RHPF	971	6749
07 3 33 016	DOERRMOSCHEL	DONNERSBERGKREIS	RHPF	165	6761
07 1 41 031	DOERSCHIED	RHEIN-LAHN-KREIS	RHPF	347	5421
07 1 41 032	DOERSDORF	RHEIN-LAHN-KREIS	RHPF	316	5429
07 1 40 031	DOERTH	RHEIN-HUNSRUECK-KREIS	RHPF	382	5401
03 3 61 003	DOERVERDEN	VERDEN	NDSA	8 554	2817
08 1 26 020	DOERZBACH	HOHENLOHEKREIS	BAWU	1 917	7119
03 4 58 003	DOETLINGEN	OLDENBURG (OLDENBURG)	NDSA	4 662	2879
07 1 38 013	DOETTESFELD	NEUWIED	RHPF	671	5419
08 3 37 032	DOGERN	WALDSHUT	BAWU	2 016	7891
07 2 33 019	DOHM-LAMMERSDORF	DAUN	RHPF	191	5533
07 1 35 021	DOHR	COCHEM-ZELL	RHPF	594	5590
03 4 54 009	DOHREN	EMSLAND	NDSA	983	4471
03 3 53 006	DOHREN	HARBURG	NDSA	657	2117
07 3 39 013	DOLGESHEIM	MAINZ-BINGEN	RHPF	834	6501
03 4 57 007	DOLLART	LEER	NDSA	1 526	2955
03 3 59 012	DOLLERN	STADE	NDSA	1 619	2166
01 0 59 106	DOLLERUP	SCHLESWIG-FLENSBURG	SCHH	874	2391

\*) GEBIETSSTAND: 1.1.1981

4 GEMEINDEN IN ALPHABETISCHER ORDNUNG MIT SCHLUESSELNUMMER, WOHNBEVOELKERUNG UND POSTLEITZAHL AM 31.12.1980<sup>\*)</sup>

SCHLUESSEL- NUMMER	GEMEINDE	KREIS	LAND	BEVOEL- KERUNG	POST- LEIT- ZAHL
09 1 76 121	DOLLNSTEIN, MARKT	EICHSTAETT	BAY	2 356	8831
01 0 59 021	DOLLROTTFELD	SCHLESWIG-FLENSBURG	SCHH	239	2347
09 5 71 137	DOMBUEHL, MARKT	ANSBACH	BAY	1 140	8801
07 1 40 202	DOMMERSHAUSEN	RHEIN-HUNS RUECK-KREIS	RHPF	1 074	5449
08 3 26 012	DONAUESCHINGEN, STADT	SCHWARZWALD-BAAR-KREIS	BAWU	17 762	7710
09 3 75 130	DONAUSTAUF, MARKT	REGENSBURG	BAY	3 215	8405
09 7 79 131	DONAUWOERTH, STADT	DONAU-RIES	BAY	17 860	8850
09 6 78 124	DONNERSDORF	SCHWEINFURT	BAY	1 572	8729
07 3 40 007	DONSIEDERS	PIRMASENS	RHPF	1 061	6781
08 1 17 015	DONZDORF, STADT	GOEPPINGEN	BAWU	11 036	7322
09 1 77 115	DORFEN, STADT	ERDING	BAY	10 124	8250
09 6 76 118	DORFPROZELTEN	MILTENBERG	BAY	1 659	6981
05 1 62 004	DORMAGEN, STADT	NEUSS	NW	56 645	4047
08 4 17 015	DORMETTINGEN	ZOLLERNALBKREIS	BAWU	767	7461
09 4 74 119	DORMITZ	FORCHHEIM	BAY	1 276	8524
07 3 39 201	DORN-DUERKHEIM	MAINZ-BINGEN	RHPF	811	6521
06 5 33 004	DORNBURG	LIMBURG-WEILBURG	HESS	7 812	6255
08 3 25 012	DORNHAN, STADT	ROTTWEIL	BAWU	5 259	7242
07 1 41 033	DORNHOLZHAUSEN	RHEIN-LAHN-KREIS	RHPF	180	5429
08 4 25 031	DORNSTADT	ALB-DONAU-KREIS	BAWU	8 680	7901
08 2 37 019	DORNSTETTEN, STADT	FREUDENSTADT	BAWU	5 632	7295
03 4 52 004	DORNUM, FLECKEN	AURICH	NDSA	1 908	2988
03 4 52 005	DORNUMERSIEL	AURICH	NDSA	1 638	2988
07 1 31 018	DORSEL	AHRWEILER	RHPF	234	5489
07 1 33 026	DORSHEIM	BAD KREUZNACH	RHPF	351	6531
03 1 58 010	DORSTADT	WOLFENBUETTEL	NDSA	693	3344
05 5 62 012	DORSTEN, STADT	RECKLINGHAUSEN	NW	70 287	4270
05 9 13 000	DORTMUND, STADT	KREISFREIE STADT	NW	608 297	4600
03 3 52 012	DORUM	CUXHAVEN	NDSA	2 489	2853
08 2 26 012	DOSSENHEIM	RHEIN-NECKAR-KREIS	BAWU	9 498	6901
08 4 17 016	DOTTERNHAUSEN	ZOLLERNALBKREIS	BAWU	1 276	7461
09 2 76 120	DRACHSELSRIED	REGEN	BAY	2 226	8371
08 1 17 016	DRACKENSTEIN	GOEPPINGEN	BAWU	347	7341
03 3 53 007	DRAGE	HARBURG	NDSA	2 348	2090
01 0 54 023	DRAGE	NORDFRIESLAND	SCHH	472	2251
01 0 61 024	DRAGE	STEINBURG	SCHH	264	2211
03 2 56 005	DRAKENBURG, FLECKEN	NIENBURG (WESER)	NDSA	1 608	3071
03 3 52 013	DRANGSTEDT	CUXHAVEN	NDSA	2 536	2852
03 1 52 006	DRANSFELD, STADT	GOETTINGEN	NDSA	3 593	3402
03 2 51 013	DREBBER	DIEPHOLZ	NDSA	2 864	2841
07 2 33 210	DREES	DAUN	RHPF	165	5489
01 0 60 018	DREGGERS	SEGEBERG	SCHH	62	2061
06 4 38 002	DREIEICH, STADT	OFFENBACH	HESS	39 076	6072
07 1 43 215	DREIFELDEN	WESTERWALDKREIS	RHPF	264	5239
07 1 43 011	DREIKIRCHEN	WESTERWALDKREIS	RHPF	756	5431
07 2 31 024	DREIS	BERNKASTEL-WITTLICH	RHPF	1 249	5561
07 2 33 020	DREIS-BRUECK	DAUN	RHPF	774	5569
07 1 43 216	DREISBACH	WESTERWALDKREIS	RHPF	454	5439

\*) GEBIETSSTAND: 1.1.1981

# D/E

4 GEMEINDEN IN ALPHABETISCHER ORDNUNG MIT SCHLUESSELNUMMER, WOHNBEVOELKERUNG UND POSTLEITZAHL AM 31.12.1980\*)

SCHLUESSEL- NUMMER	GEMEINDE	KREIS	LAND	BEVOEL- KERUNG	POST- LEIT- ZAHL
07 3 33 017	DREISEN	DONNERSBERGKREIS	RHPF	827	6761
01 0 54 024	DRELSDORF	NORDFRIESLAND	SCHH	957	2251
05 5 70 016	DRENSTEINFURT, STADT	WARENDORF	NW	11 062	4406
03 2 51 014	DRENTWEDE	DIEPHOLZ	NDSA	1 119	2847
03 3 53 008	DRESTEDT	HARBURG	NDSA	593	2114
06 5 32 007	DRIEDORF	LAHN-DILL-KREIS	HESS	4 779	6349
03 3 52 014	DRIFTSETHE	CUXHAVEN	NDSA	469	2851
03 3 59 013	DROCHTERSEN	STADE	NDSA	10 502	2168
05 9 66 008	DROLSHAGEN, STADT	OLPE	NW	9 638	5962
07 1 33 027	DUCHROTH	BAD KREUZNACH	RHPF	606	6551
07 2 32 027	DUDELDOEF	BITBURG-PRUEM	RHPF	1 075	5521
07 3 38 007	DUDENHOFEN	LUDWIGSHAFEN	RHPF	5 152	6724
03 1 52 007	DUDERSTADT, STADT	GOETTINGEN	NDSA	22 846	3428
01 0 53 024	DUECHELSDORF	HERZOGTUM LAUENBURG	SCHH	134	2061
03 3 59 014	DUEDENBUEITTEL	STADE	NDSA	748	2167
05 5 58 016	DUELMEN, STADT	COESFELD	NW	38 712	4408
07 1 31 501	DUEMPELFELD	AHRWEILER	RHPF	658	5489
07 1 35 022	DUENFUS	COCHEM-ZELL	RHPF	264	5441
07 1 35 023	DUENGENHEIM	COCHEM-ZELL	RHPF	1 192	5441
03 4 58 004	DUENSEN	OLDENBURG (OLDENBURG)	NDSA	1 110	2833
08 3 27 011	DUERBHEIM	TUTTLINGEN	BAWU	1 268	7201
05 3 58 008	DUEREN, STADT	DUEREN	NW	85 913	5160
08 4 26 035	DUERMENTINGEN	BIBERACH	BAWU	2 267	7941
08 4 26 036	DUERNAU	BIBERACH	BAWU	372	7941
08 1 17 017	DUERNAU	GOEPPINGEN	BAWU	1 520	7321
07 1 38 014	DUERRHOLZ	NEUWIED	RHPF	992	5419
09 7 74 127	DUERRLAUINGEN	GUENZBURG	BAY	2 009	8871
09 5 71 139	DUERRWANGEN, MARKT	ANSBACH	BAY	2 164	8801
05 1 11 000	DUESSELDORF, STADT	KREISFREIE STADT	NW	590 479	4000
09 3 75 131	DUGGENDORF	REGENSBURG	BAY	1 313	8411
03 2 55 011	DUINGEN, FLECKEN	HOLZMINDEN	NDSA	3 083	3225
05 1 12 000	DUIßBURG, STADT	KREISFREIE STADT	NW	558 089	4100
08 3 25 014	DUNNINGEN	ROTTWEIL	BAWU	4 626	7213
01 0 54 025	DUNSUM	NORDFRIESLAND	SCHH	87	2270
03 4 62 002	DUNUM	WITTMUND	NDSA	1 284	2943
07 3 36 017	DUNZWEILER	KUSEL	RHPF	992	6791
07 2 33 211	DUPPACH	DAUN	RHPF	288	5541
09 7 80 120	DURACH	OBERALLGAEU	BAY	5 168	8961
08 3 17 021	DURBACH	ORTENAUKREIS	BAWU	3 590	7601
08 3 27 012	DURCHHAUSEN	TUTTLINGEN	BAWU	740	7201
08 1 36 015	DURLANGEN	OSTALBKREIS	BAWU	2 614	7071
08 2 16 009	DURMERSHEIM	RASTATT	BAWU	10 395	7552
08 4 16 011	DUSSLINGEN	TUEBINGEN	BAWU	4 400	7401
01 0 53 025	DUVENSEE	HERZOGTUM LAUENBURG	SCHH	394	2411
<b>E</b>					
09 6 74 129	EBELSBACH	HASSBERGE	BAY	3 484	8729
09 1 86 114	EBENHAUSEN	PFAFFENHOFEN A.D.ILM	BAY	1 612	8076

\*) GEBIETSSTAND: 1.1.1981



4 GEMEINDEN IN ALPHABETISCHER ORDNUNG MIT SCHLUESSELNUMMER, WOHNBEVOELKERUNG UND POSTLEITZAHL AM 31.12.1980<sup>\*)</sup>

SCHLUESSEL- NUMMER	GEMEINDE	KREIS	LAND	BEVOEL- KERUNG	POST- LEIT- ZAHL
09 4 78 120	EBENSFELD, MARKT	LICHTENFELS	BAY	5 138	8621
08 4 36 024	EBENWEILER	RAVENSBURG	BAWU	701	7961
08 2 26 013	EBERBACH, STADT	RHEIN-NECKAR-KREIS	BAWU	15 464	6930
08 1 18 012	EBERDINGEN	LUDWIGSBURG	BAWU	5 353	7147
09 1 90 120	EBERFING	WEILHEIM-SCHONGAU	BAY	842	8121
03 1 52 008	EBERGOETZEN	GOETTINGEN	NDSA	1 631	3401
08 4 26 038	EBERHARDZELL	BIBERACH	BAWU	3 077	7951
93 2 54 012	EBERHOLZEN	HILDESHEIM	NDSA	681	3226
09 3 71 118	EBERMANNSDORF	AMBERG-SULZBACH	BAY	1 792	8451
09 4 74 121	EBERMANNSTADT, STADT	FORCHHEIM	BAY	5 653	8553
09 6 74 130	EBERN, STADT	HASSBERGE	BAY	6 836	8603
07 1 43 012	EBERNHAHN	WESTERWALDKREIS	RHPF	1 261	5431
08 1 17 018	EBERSBACH AN DER FILS, STADT	GOEPFINGEN	BAWU	14 124	7333
08 4 36 093	EBERSBACH-MUSBACH	RAVENSBURG	BAWU	1 124	7961
09 1 75 115	EBERSBERG, STADT	EBERSBERG	BAY	8 475	8017
06 6 31 004	EBERSBURG	FULDA	HESS	3 784	6408
03 3 57 012	EBERSDORF	ROTENBURG (WUEMME)	NDSA	952	2740
09 4 73 121	EBERSDORF B. COBURG	COBURG	BAY	5 690	8624
09 7 74 129	EBERSHAUSEN	GUENZBURG	BAY	572	8909
08 1 25 021	EBERSTADT	HEILBRONN	BAWU	2 337	7101
07 1 41 034	EBERTSHAUSEN	RHEIN-LAHN-KREIS	RHPF	114	5429
07 3 32 012	EBERTSHEIM	BAD DUERCKHEIM	RHPF	1 118	6719
08 2 35 020	EBHAUSEN	CALW	BAWU	3 359	7273
09 3 77 115	EBNATH	TIRSCHENREUTH	BAY	1 523	8591
09 4 71 128	EBRACH, MARKT	BAMBERG	BAY	1 970	8602
08 3 15 028	EBRINGEN	BREISGAU-HOCHSCHWARZWALD	BAWU	1 887	7801
06 5 34 008	EBSDOPFERGRUND	MARBURG-BIEDENKOPF	HESS	7 929	3557
03 3 60 006	EBSTORF, FLECKEN	UELZEN	NDSA	4 615	3112
03 3 55 015	ECEM	LUENEBURG	NDSA	734	2127
09 1 78 120	ECHING	FREISING	BAY	9 144	8057
09 2 74 124	ECHING	LANDSHUT	BAY	1 884	8311
09 1 81 115	ECHING A. AMMERSEE	LANDSBERG A. LECH	BAY	1 245	8088
07 2 32 028	ECHTERNACHERBRUECK	BITBURG-PRUEM	RHPF	520	5521
07 2 32 029	ECHTERSHAUSEN	BITBURG-PRUEM	RHPF	110	5521
06 4 40 006	ECHZELL	WETTERAUKREIS	HESS	5 288	6363
07 3 31 017	ECKELSHEIM	ALZEY-WORMS	RHPF	450	6551
07 1 33 028	ECKENROTH	BAD KREUZNACH	RHPF	213	6531
09 5 72 121	ECKENTAL, MARKT	ERLANGEN-HOECHSTADT	BAY	10 627	8501
01 0 58 043	ECKERNFOERDE, STADT	RENSBURG-ECKERNFOERDE	SCHH	23 081	2330
09 4 72 131	ECKERSDORF	BAYREUTH	BAY	4 507	8581
07 1 34 021	ECKERSWEILER	BIRKENFELD	RHPF	156	6589
07 2 31 025	ECKFELD	BERNKASTEL-WITTLICH	RHPF	373	5562
01 0 61 025	ECKLAK	STEINBURG	SCHH	378	2211
01 0 51 024	EDDELAK	DITHMARSCHEN	SCHH	1 336	2226
09 3 71 119	EDELSFELD	AMBERG-SULZBACH	BAY	1 525	8459
03 1 57 001	EDEMISSEN	PEINE	NDSA	10 238	3155
07 3 37 020	EDENKOBEN, STADT	SUEDLICHE WEINSTRASSE	RHPF	5 475	6732
09 7 79 136	EDERHEIM	DONAU-RIES	BAY	965	8861

\*) GEBIETSSTAND: 1.1.1981

## E

4 GEMEINDEN IN ALPHABETISCHER ORDNUNG MIT SCHLUESSELNUMMER, WOHNBEVOELKERUNG UND POSTLEITZAHL AM 31.12.1980\*)

SCHLUESSEL- NUMMER	GEMEINDE	KREIS	LAND	BEVOEL- KERUNG	POST- LEIT- ZAHL
06 6 34 002	EDERMUENDE	SCHWALM-EDER-KREIS	HESS	6 772	3501
06 6 35 009	EDERTAL	WALDECK-FRANKENBERG	HESS	6 279	3593
07 3 37 021	EDESHEIM	SUEDLICHE WEINSTRASSE	RHPF	2 178	6731
03 4 51 004	EDEWECHT	AMMERLAND	NDSA	13 690	2905
07 1 35 024	EDIGER-ELLER	COCHEM-ZELL	RHPF	1 359	5591
08 2 26 105	EDINGEN-NECKARHAUSEN	RHEIN-NECKAR-KREIS	BAWU	13 730	6803
09 4 74 122	EFFELTRICH	FORCHHEIM	BAY	1 770	8521
08 3 36 014	EFRINGEN-KIRCHEN	LOERRACH	BAWU	6 489	7859
06 4 38 003	EGELSPACH	OFFENBACH	HESS	8 668	6073
08 2 35 022	EGENHAUSEN	CALW	BAWU	1 572	7271
09 1 79 117	EGENHOFEN	FUERSTENFELDERUCK	BAY	2 030	8081
08 3 27 013	EGESHEIM	TUTTlingen	BAWU	457	7201
03 3 53 009	EGESTORF	HARBURG	NDSA	2 136	2115
09 7 78 130	EGG A. D. GUENZ	UNTERALLGAEU	BAY	913	8941
01 0 59 107	EGGEPEK	SCHLESWIG-FLENSBURG	SCHH	1 730	2384
09 2 77 116	EGGENFELDEN, STADT	ROTTAL-INN	BAY	10 968	8330
08 2 15 102	EGGENSTEIN-LEOPOLDSHAFEN	KARLSRUHE	BAWU	12 679	7514
09 7 77 124	EGGENTHAL	OSTALLGAEU	BAY	1 101	8951
03 4 59 016	EGGERMUEHLEN	OSNABRUECK	NDSA	1 158	4554
08 3 37 124	EGGINGEN	WALDSHUT	BAWU	1 420	7891
09 2 77 117	EGGLHAM	ROTTAL-INN	BAY	2 158	8344
09 1 83 115	EGGLKOFEN	MUEHLDOEF A. INN	BAY	969	8261
09 4 74 123	EGGOLSHEIM, MARKT	FORCHHEIM	BAY	4 955	8551
09 1 87 125	EGGSTAETT	ROSENHEIM	BAY	1 698	8201
01 0 51 026	EGGSTEDT	DITHMARSCHEN	SCHH	711	2221
09 2 75 120	EGING A. SEE, MARKT	PASSAU	BAY	3 014	8359
09 1 90 121	EGLFING	WEILHEIM-SCHONGAU	BAY	754	8111
09 1 73 120	EGLING	BAD TOELZ-WOLFRATSHAUSEN	BAY	3 813	8195
09 1 81 116	EGLING A. D. PAAR	LANDSBERG A. LECH	BAY	1 504	8901
09 4 74 124	EGLOFFSTEIN, MARKT	FORCHHEIM	BAY	1 814	8551
09 1 75 116	EGMATING	EBERSBERG	BAY	1 331	8011
09 1 76 122	EGWEIL	EICHSTAETT	BAY	856	8079
09 1 85 127	EHEKIRCHEN	NEUBURG-SCHROBENHAUSEN	BAY	2 970	8859
09 5 71 141	EHINGEN	ANSBACH	BAY	1 899	8821
09 7 72 134	EHINGEN	AUGSBURG	BAY	724	8851
08 4 25 033	EHINGEN (DONAU), STADT	ALB-DONAU-KREIS	BAWU	21 988	7930
09 7 79 138	EHINGEN A. RIES	DONAU-RIES	BAY	838	8861
07 2 32 030	EHLENZ	BITBURG-PRUEM	RHPF	426	5521
07 1 38 015	EHLSCHEID	NEUWIED	RHPF	1 038	5451
01 0 58 044	EHNDORF	RENDSBURG-ECKERNFOERDE	SCHH	395	2351
08 1 15 013	EHNINGEN	BOEBLINGEN	BAWU	7 217	7031
07 1 41 035	EHR	RHEIN-LAHN-KREIS	RHPF	74	5429
03 1 51 008	EHRA-LESSIEN	GIFHORN	NDSA	1 292	3181
06 6 31 005	EHRENBERG (RHOEN)	FULDA	HESS	2 593	6414
03 2 51 015	EHRENBURG	DIEPHOLZ	NDSA	1 713	2831
08 3 15 131	EHRENKIRCHEN	BREISGAU-HOCHSCHWARZWALD	BAWU	5 475	7801
06 5 32 008	EHRINGSHAUSEN	LAHN-DILL-KREIS	HESS	8 737	6332
07 3 36 018	EMWEILER	KUSEL	RHPF	196	6799

\*) GEBIETSSTAND: 1.1.1981

## 4 GEMEINDEN IN ALPHABETISCHER ORDNUNG MIT SCHLUESSELNUMMER, WOHNBEVOELKERUNG UND POSTLEITZAHL AM 31.12.1980\*)

SCHLUESSEL- NUMMER	GEMEINDE	KREIS	LAND	BEVOEL- KERUNG	POST- LEIT- ZAHL
09 6 79 124	EIBELSTADT, STADT	WUERZBURG	BAY	2 101	8701
07 3 31 018	EICH	ALZEY-WORMS	RHPF	2 536	6521
07 1 32 022	EICHELHARDT	ALTENKIRCHEN (WESTERWALD)	RHPF	392	5231
07 1 32 023	EICHEN	ALTENKIRCHEN (WESTERWALD)	RHPF	448	5232
09 1 79 118	EICHENAU	FUERSTENFELDBRUCK	BAY	9 070	8031
07 1 31 021	EICHENBACH	AHRWEILER	RHPF	53	5489
09 6 76 119	EICHENBUEHL	MILTENBERG	BAY	2 706	8761
09 2 79 113	EICHENDORF, MARKT	DINGOLFING-LANDAU	BAY	5 892	8383
06 6 31 006	EICHENZELL	FULDA	HESS	7 860	6405
09 1 76 123	EICHSTAETT, STADT	EICHSTAETT	BAY	14 281	8078
08 4 36 027	EICHSTEGEN	RAVENSBURG	BAWU	388	7963
08 3 15 030	EICHSTETTEN	BREISGAU-HOCHSCHWARZWALD	BAWU	2 417	7831
03 3 58 006	EICKELOH	SOLTAU-FALLINGBOSTEL	NDSA	719	3031
03 3 51 007	EICKLINGEN	CELLE	NDSA	2 116	3101
08 3 35 021	EIGELTINGEN	KONSTANZ	BAWU	2 740	7706
07 2 32 217	EILSCHEID	BITBURG-PRUEM	RHPF	46	5523
03 2 54 013	EIME, FLECKEN	HILDESHEIM	NDSA	2 908	3211
08 3 36 019	EIMELDINGEN	LOERRACH	BAWU	1 596	7859
03 2 55 012	EIMEN	HOLZMINDEN	NDSA	1 114	3456
03 3 60 007	EIMKE	UELZEN	NDSA	1 037	3111
07 3 39 015	EIMSHEIM	MAINZ-BINGEN	RHPF	464	6501
03 1 55 004	EINBECK, STADT	NORTHEIM	NDSA	28 867	3352
01 0 53 026	EINHAUS	HERZOGTUM LAUENBURG	SCHH	292	2419
06 4 31 006	EINHAUSEN	BERGSTRASSE	HESS	4 768	6141
07 1 37 023	EINIG	MAYEN-KOBLENZ	RHPF	123	5444
07 3 36 019	EINOELLEN	KUSEL	RHPF	530	6759
07 3 33 018	EINSELTHUM	DONNERSBERGKREIS	RHPF	559	6719
03 1 56 005	EISDORF	OSTERODE AM HARZ	NDSA	1 735	3363
09 1 87 126	EISELFING	ROSENHEIM	BAY	2 271	8091
07 2 32 218	EISENACH	BITBURG-PRUEM	RHPF	359	5501
08 3 15 031	EISENBACH (HOCHSCHWARZWALD)	BREISGAU-HOCHSCHWARZWALD	BAWU	2 159	7821
09 7 77 125	EISENBERG	OSTALLGAEU	BAY	744	8959
07 3 33 019	EISENBERG (PFALZ), STADT	DONNERSBERGKREIS	RHPF	7 811	6719
01 0 58 045	EISENDORF	RENDSBURG-ECKERNFOERDE	SCHH	145	2353
09 6 79 167	EISENHEIM, MARKT	WUERZBURG	BAY	1 078	8702
07 2 31 026	EISENSCHMITT	BERNKASTEL-WITTLICH	RHPF	566	5561
07 1 41 036	EISIGHOFEN	RHEIN-LAHN-KREIS	RHPF	205	5429
08 2 36 011	EISINGEN	ENZKREIS	BAWU	3 977	7531
09 6 79 126	EISINGEN	WUERZBURG	BAY	2 474	8702
08 1 17 019	EISLINGEN/FILS, STADT	GOEPPINGEN	BAWU	18 235	7332
07 1 43 013	EITELBORN	WESTERWALDKREIS	RHPF	2 170	5411
09 1 76 124	EITENSHEIM	EICHSTAETT	BAY	1 724	8071
06 6 31 007	EITERFELD	FULDA	HESS	7 071	6419
05 3 82 016	EITORF	RHEIN-SIEG-KREIS	NW	15 233	5208
09 1 77 116	EITTING	ERDING	BAY	1 554	8059
01 0 59 022	EKENIS	SCHLESWIG-FLENSBURG	SCHH	279	2341
03 1 58 011	ELBE	WOLFENBUETTEL	NDSA	1 885	3321
07 1 32 024	ELBEN	ALTENKIRCHEN (WESTERWALD)	RHPF	280	5241

\*) GEBIETSSTAND: 1.1.1981

## E

## 4 GEMEINDEN IN ALPHABETISCHER ORDNUNG MIT SCHLUESSELNUMMER, WOHNBEVOELKERUNG UND POSTLEITZAHL AM 31.12.1980\*)

SCHLUESSEL- NUMMER	GEMEINDE	KREIS	LAND	BEVOEL- KERUNG	POST- LEIT- ZAHL
08 3 36 020	ELBENSCHWAND	LOERRACH	BAWU	196	7861
07 1 43 217	ELBINGEN-MAEHREN	WESTERWALDKREIS	RHPF	402	5439
03 1 56 006	ELBINGERODE	OSTERODE AM HARZ	NDSA	448	3421
06 5 33 005	ELBTAL	LIMBURG-WEILBURG	HESS	2 012	6251
08 2 16 012	ELCHESHEIM-ILLINGEN	RASTATT	BAWU	2 643	7551
09 7 75 139	ELCHINGEN	NEU-ULM	BAY	8 638	7915
07 1 34 022	ELCHWEILER	BIRKENFELD	RHPF	84	6589
03 3 51 008	ELDINGEN	CELLE	NDSA	2 112	3101
09 6 72 121	ELFERSHAUSEN, MARKT	BAD KISSINGEN	BAY	2 829	8731
01 0 54 026	ELISABETH-SOPHIEN-KOOG	NORDFRIESLAND	SCHH	41	2251
07 1 32 025	ELKENROTH	ALTENKIRCHEN (WESTERWALD)	RHPF	1 595	5241
07 1 34 023	ELLENBERG	BIRKENFELD	RHPF	62	6588
08 1 36 018	ELLENBERG	OSTALBKREIS	BAWU	1 436	7091
07 1 43 015	ELLENHAUSEN	WESTERWALDKREIS	RHPF	211	5418
07 1 35 025	ELLENZ-POLTERSODORF	COCHEN-ZELL	RHPF	834	5591
01 0 60 019	ELLERAU	SEGEBERG	SCHH	4 244	2086
01 0 56 013	ELLERBEK	PINNEBERG	SCHH	4 018	2081
01 0 58 046	ELLERDORF	RENDSBURG-ECKERNFOERDE	SCHH	345	2353
01 0 56 014	ELLERHOOP	PINNEBERG	SCHH	980	2201
07 1 40 035	ELLERN (HUNS RUECK)	RHEIN-HUNS RUECK-KREIS	RHPF	654	6541
07 3 32 013	ELLERSTADT	BAD DUERKHEIM	RHPF	2 044	6701
09 7 72 136	ELLGAU	AUGSBURG	BAY	792	8851
01 0 54 027	ELLHOEFT	NORDFRIESLAND	SCHH	154	2264
08 1 25 024	ELLHOFEN	HEILBRONN	BAWU	2 278	7101
09 5 77 125	ELLINGEN, STADT	WEISSENBURG-GUNZENHAUSEN	BAY	3 126	8836
01 0 59 023	ELLINGSTEDT	SCHLESWIG-FLENSBURG	SCHH	685	2381
07 2 33 021	ELLSCHIED	DAUM	RHPF	275	5569
08 1 36 019	ELLWANGEN (JAGST), STADT	OSTALBKREIS	BAWU	21 242	7090
07 1 34 024	ELLWEILER	BIRKENFELD	RHPF	282	6588
09 7 74 133	ELLZEE	GUENZBURG	BAY	1 074	8871
01 0 53 027	ELMENHORST	HERZOGTUM LAUENBURG	SCHH	916	2053
01 0 62 016	ELMENHORST	STORMARN	SCHH	1 797	2061
03 3 52 015	ELMLOHE	CUXHAVEN	NDSA	742	2852
01 0 56 015	ELMSHORN, STADT	PINNEBERG	SCHH	41 439	2200
07 3 32 014	ELMSTEIN	BAD DUERKHEIM	RHPF	2 809	6731
01 0 51 027	ELPERSBUETTEL	DITHMARSCHEN	SCHH	729	2221
05 3 62 016	ELSDORF	ERFTKREIS	NW	17 495	5013
03 3 57 013	ELSDORF	ROTENBURG (WUEMME)	NDSA	1 669	2730
01 0 58 047	ELSDORF-WESTERNUEHLEN	RENDSBURG-ECKERNFOERDE	SCHH	1 296	2371
09 6 76 121	ELSENFELD, MARKT	MILTENBERG	BAY	7 147	8751
03 4 61 004	ELSFLETH, STADT	WESERMARSCH	NDSA	8 504	2887
01 0 61 026	ELSKOP	STEINBURG	SCHH	154	2209
07 1 43 218	ELSOFF (WESTERWALD)	WESTERWALDKREIS	RHPF	882	5439
09 6 74 133	ELTMANN, STADT	HASSBERGE	BAY	4 910	8729
06 4 39 003	ELTVILLE AM RHEIN, STADT	RHEINGAU-TAUNUS-KREIS	HESS	15 764	6228
06 5 33 006	ELZ	LIMBURG-WEILBURG	HESS	6 886	6254
08 3 16 010	ELZACH, STADT	EMMENDINGEN	BAWU	6 382	7807
03 2 54 014	ELZE, STADT	HILDESHEIM	NDSA	9 524	3210

\*) GEBIETSSTAND: 1.1.1981

## 4 GEMEINDEN IN ALPHABETISCHER ORDNUNG MIT SCHLUESSELNUMMER, WOHNBEVOELKERUNG UND POSTLEITZAHL AM 31.12.1980\*)

SCHLUESSEL- NUMMER	GEMEINDE	KREIS	LAND	BEVOEL- KERUNG	POST- LEIT- ZAHL
08 2 25 117	ELZTAL	NECKAR-ODENWALD-KREIS	BAWU	5 255	6957
07 3 36 021	ELZWEILER	KUSEL	RHPF	173	6799
03 3 55 016	EMBSEN	LUENEBURG	NDSA	1 871	2121
01 0 58 048	EMBUEHREN	RENDSBURG-ECKERNFOERDE	SCHH	241	2371
03 4 02 000	EMDEN, STADT	KREISFREIE STADT	NDSA	51 186	2970
08 4 25 035	EMERINGEN	ALB-DONAU-KREIS	BAWU	146	7940
08 4 25 036	EMERKINGEN	ALB-DONAU-KREIS	BAWU	595	7931
09 7 72 137	EMERSACKER	AUGSBURG	BAY	941	8901
01 0 58 049	EMKENDORF	RENDSBURG-ECKERNFOERDE	SCHH	1 323	2371
03 4 56 002	ERLICHHEIM	GRAFSCHAFT BENTHEIM	NDSA	5 764	4459
07 2 32 031	EMMELBAUM	BITBURG-PRUEM	RHPF	92	5529
01 0 54 166	EMMELSBUELL-HORSBUELL	NORDFRIESLAND	SCHH	1 155	2261
07 1 40 036	EMMELSHAUSEN	RHEIN-HUNSRUECK-KREIS	RHPF	3 419	5401
08 3 16 011	EMMENDINGEN, STADT	EMMENDINGEN	BAWU	24 740	7830
03 3 60 008	EMMENDORF	VELZEN	NDSA	827	3111
05 1 54 008	EMMERICH, STADT	KLEVE	NW	29 336	4240
09 1 75 136	EMMERING	EBERSBERG	BAY	1 228	8091
09 1 79 119	EMMERING	FUERSTENFELDBRUCK	BAY	5 361	8080
03 2 52 005	EMMERTHAL	HAMELN-PYRMONT	NDSA	10 996	3254
09 1 71 114	EMMERTING	ALTOETTING	BAY	2 556	8261
07 1 32 026	EMMERZHAUSEN	ALTENKIRCHEN (WESTERWALD)	RHPF	763	5241
08 3 27 057	EMMINGEN-LIPTINGEN	TUTTLINGEN	BAWU	3 206	7201
08 2 37 024	EMPFINGEN	FREUDENSTADT	BAWU	2 659	7246
03 4 54 010	EMSBUEREN	EMSLAND	NDSA	7 052	4448
05 5 66 008	EMSDETTEN, STADT	STEINFURT	NW	31 026	4407
09 5 75 121	EMSKIPCHEN, MARKT	NEUSTADT A.D. AISCH-BAD WINDSHEIM	BAY	4 756	8535
06 6 33 006	EMSTAL	KASSEL	HESS	6 155	3501
03 4 53 005	EMSTEK	CLOPPENBURG	NDSA	7 310	4593
03 3 61 004	EMTINGHAUSEN	VERDEN	NDSA	1 300	2819
09 4 72 133	EMTMANNSBERG	BAYREUTH	BAY	909	8581
08 3 16 012	ENDINGEN, STADT	EMMENDINGEN	BAWU	6 706	7833
07 1 41 037	ENDLICHHOFEN	RHEIN-LAHN-KREIS	RHPF	144	5429
09 1 87 128	ENDORF I. OB, MARKT	ROSENHEIM	BAY	4 959	8207
03 4 56 003	ENGDEN	GRAFSCHAFT BENTHEIM	NDSA	428	4443
01 0 54 167	ENGE-SANDE	NORDFRIESLAND	SCHH	975	2262
01 0 61 027	ENGELBRECHTSCHNE WILDNIS	STEINBURG	SCHH	901	2208
03 2 51 016	ENGELN	DIEPHOLZ	NDSA	1 194	2814
09 1 89 115	ENGELSBERG	TRAUNSTEIN	BAY	1 542	8261
08 2 36 013	ENGELSBRAND	ENZKREIS	BAWU	3 926	7543
03 3 59 015	ENGELSCHOFF	STADE	NDSA	735	2161
05 3 74 008	ENGELSKIRCHEN	OBERBERGISCHER KREIS	NW	17 984	5250
07 3 39 016	ENGELSTADT	MAINZ-BINGEN	RHPF	516	6501
09 5 74 120	ENGELTHAL	NUERNBERGER LAND	BAY	1 220	8561
08 3 35 022	ENGEN, STADT	KONSTANZ	BAWU	8 753	7707
05 7 58 008	ENGER, STADT	HERFORD	NW	16 128	4904
08 4 15 089	ENGSTINGEN	REUTLINGEN	BAWU	4 458	7411
08 4 15 019	ENINGEN UNTER ACHALM	REUTLINGEN	BAWU	9 220	7412
07 3 35 004	ENKENBACH-ALSENBORN	KAISERSLAUTERN	RHPF	7 054	6753

\*) GEBIETSSTAND: 1.1.1981

## E

4 GEMEINDEN IN ALPHABETISCHER ORDNUNG MIT SCHLUESSELNUMMER, WOHNBEVOELKERUNG UND POSTLEITZAHL AM 31.12.1980\*)

SCHLUESSEL- NUMMER	GEMEINDE	KREIS	LAND	BEVOEL- KERUNG	POST- LEIT- ZAHL
07 2 31 029	ENKIRCH	BERNKASTEL-WITTLICH	RHPF	1 800	5585
05 9 54 008	ENNEPetal, STADT	ENNEPE-RUHR-KREIS	NW	35 729	5828
05 5 70 020	ENNIGERLOH, STADT	WARENDORF	NW	19 453	4722
07 2 35 019	ENSCH	TRIER-SAARBURG	RHPF	493	5559
09 3 71 120	ENSDORF	AMBERG-SULZBACH	BAY	1 887	8451
05 9 74 012	ENSE	SOEST	NW	9 246	4763
07 3 31 019	ENSHEIM	ALZEY-WORMS	RHPF	408	6508
07 1 43 219	ENSPeL	WESTERWALDKREIS	RHPF	255	5239
07 2 32 032	ENZEN	BITBURG-PRUEM	RHPF	42	5521
08 2 35 025	ENZKLOESTERLE	CALW	BAWU	1 303	7546
01 0 51 028	EPENWOEHRDEN	DITHMARSCHEN	SCHH	618	2223
08 2 26 017	EPFENBACH	RHEIN-NECKAR-KREIS	BAWU	2 132	6921
08 3 25 015	EPFENDORF	ROTTWEIL	BAWU	3 074	7239
10 0 43 111	EPPELBOEN	NEUNKIRCHEN	SAAR	17 988	6686
08 2 26 018	EPPELHEIM	RHEIN-NECKAR-KREIS	BAWU	12 707	6904
07 3 31 020	EPPELSHEIM	ALZEY-WORMS	RHPF	884	6509
07 1 35 026	EPPENBERG	COCHEM-ZELL	RHPF	200	5443
07 3 40 008	EPPENBRUNN	PIRMASENS	RHPF	1 639	6781
07 1 41 038	EPPENROD	RHEIN-LAHN-KREIS	RHPF	485	6251
09 2 72 116	EPPENSCHLAG	FREYUNG-GRAFENAU	BAY	787	8351
06 4 32 005	EPPERTSHAUSEN	DARMSTADT-DIEBURG	HESS	5 266	6116
08 1 25 026	EPPINGEN, STADT	HEILBRONN	BAWU	14 833	7519
09 7 78 134	EPPISHAUSEN	UNTERALLGAEU	BAY	1 767	8949
06 4 36 002	EPPSTEIN, STADT	MAIN-TAUNUS-KREIS	HESS	11 929	6239
08 4 25 039	ERBACH	ALB-DONAU-KREIS	BAWU	10 556	7904
07 1 40 037	ERBACH	RHEIN-HUNSRUECK-KREIS	RHPF	192	6542
06 4 37 006	ERBACH, KREISSTADT	ODENWALDKREIS	HESS	10 708	6120
09 3 77 116	ERBENDORF, STADT	TIRSCHENREUTH	BAY	4 844	8481
07 3 31 021	ERBES-BUEDESHEIM	ALZEY-WORMS	RHPF	923	6509
07 2 31 030	ERDEN	BERNKASTEL-WITTLICH	RHPF	417	5553
07 3 36 022	ERDESBACH	KUSEL	RHPF	576	6799
09 1 77 117	ERDING, STADT	ERDING	BAY	23 770	8058
08 1 18 014	ERDMANNHAUSEN	LUDWIGSBURG	BAWU	4 027	7141
09 1 74 118	ERDWEG	DACHAU	BAY	3 785	8065
09 1 81 118	ERESING	LANDSBERG A.LECH	BAY	1 391	8911
01 0 59 024	ERFDE	SCHLESWIG-FLENSBURG	SCHH	1 955	2371
05 3 62 020	ERFTSTADT, STADT	ERFTKREIS	NW	43 208	5042
07 3 40 009	ERFWEILER	PIRMASENS	RHPF	1 146	6781
09 5 75 122	ERGERSHEIM	NEUSTADT A.D.AISCH-BAD WINDSHEIM	BAY	1 040	8531
07 1 41 039	ERGESHAEUSEN	RHEIN-LAHN-KREIS	RHPF	82	5429
09 2 74 126	ERGOLDING, MARKT	LANDSHUT	BAY	8 277	8300
09 2 74 127	ERGOLDSBACH, MARKT	LANDSHUT	BAY	6 018	8305
09 1 83 116	ERHARTING	MUEHLDOEF A.INN	BAY	929	8266
09 2 77 118	ERING	ROTTAL-INN	BAY	1 833	8399
08 4 35 013	ERISKIRCH	BODENSEEKREIS	BAWU	3 511	7991
05 3 70 004	ERKELENZ, STADT	HEINSBERG	NW	35 773	5140
08 1 16 018	ERKENBRECHTSWEILER	ESSLINGEN	BAWU	1 715	7311
03 1 58 012	ERKERODE	WOLFENBUETTEL	NDSA	908	3305

\*) GEBIETSSTAND: 1.1.1981

## 4 GEMEINDEN IN ALPHABETISCHER ORDNUNG MIT SCHLUESSELNUMMER, WOHNBEVOELKERUNG UND POSTLEITZAHL AM 31.12.1980\*)

SCHLUESSEL- NUMMER	GEMEINDE	KREIS	LAND	BEVOEL- KERUNG	POST- LEIT- ZAHL
09 7 78 136	ERKHEIM, MARKT	UNTERALLGAEU	BAY	2 443	8941
05 1 58 004	ERKRATH, STADT	METTMANN	NW	43 703	4006
09 6 79 128	ERLABRUNN	WUERZBURG	BAY	1 258	8702
09 5 62 000	ERLANGEN, STADT	KREISFREIE STADT	BAY	101 845	8520
09 1 71 115	ERLBACH	ALTOETTING	BAY	1 152	8261
08 1 25 027	ERLENBACH	HEILBRONN	BAWU	3 586	7101
09 6 76 122	ERLENBACH A. MAIN, STADT	MILTENBERG	BAY	8 073	8765
09 6 77 125	ERLENBACH B. MARKTHEIDENFELD	MAIN-SPESSART	BAY	1 928	8771
07 3 40 010	ERLENBACH BEI DAHN	PIRMASENS	RHPF	358	6749
07 3 34 004	ERLENBACH BEI KANDEL	GERMERSHEIM	RHPF	621	6741
08 4 26 043	ERLENMOOS	BIBERACH	BAWU	1 334	7951
06 4 35 007	ERLENSEE	MAIN-KINZIG-KREIS	HESS	10 742	6455
08 1 18 015	ERLIGHEIM	LUDWIGSBURG	BAWU	1 805	7121
05 9 70 012	ERNDTEBRUECK	SIEGEN	NW	8 028	5927
09 1 86 116	ERNSGADEN	PFAFFENHOFEN A.D.ILM	BAY	1 105	8071
07 1 35 027	ERNST	COCHEM-ZELL	RHPF	645	5591
07 2 32 033	ERNZEN	BITBURG-PRUEM	RHPF	482	5521
08 4 26 044	EROLZHEIM	BIBERACH	BAWU	1 900	7951
07 1 38 019	ERPEL	NEUWIED	RHPF	2 207	5465
07 3 32 015	ERPOLZHEIM	BAD DUERKHEIM	RHPF	980	6701
07 1 32 027	ERSFELD	ALTENKIRCHEN (WESTERWALD)	RHPF	62	5231
08 4 26 045	ERTINGEN	BIBERACH	BAWU	3 981	7943
05 9 74 016	ERWITTE, STADT	SOEST	NW	12 838	4782
07 3 35 005	ERZENHAUSEN	KAISERSLAUTERN	RHPF	474	6751
06 4 32 006	ERZHAUSEN	DARMSTADT-DIEBURG	HESS	6 143	6106
07 2 31 031	ESCH	BERNKASTEL-WITTLICH	RHPF	370	5561
07 2 33 022	ESCH	DAUN	RHPF	446	5531
08 1 36 020	ESCHACH	OSTALBKREIS	BAWU	1 312	7071
09 6 76 123	ESCHAU, MARKT	MILTENBERG	BAY	3 719	8751
08 3 15 033	ESCHBACH	BREISGAU-HOCHSCHWARZWALD	BAWU	1 643	7841
07 1 41 040	ESCHBACH	RHEIN-LAHN-KREIS	RHPF	220	5429
07 3 37 022	ESCHBACH	SUEDLICHE WEINSTRASSE	RHPF	580	6741
06 4 36 003	ESCHBORN, STADT	MAIN-TAUNUS-KREIS	HESS	17 763	6236
08 3 25 071	ESCHBRONN	ROTTWEIL	BAWU	1 902	7211
03 4 56 004	ESCHE	GRAFSCHAFT BENTHEIM	NDSA	480	4459
01 0 53 028	ESCHEBURG	HERZOGTUM LAUENBURG	SCHH	1 548	2050
03 3 51 009	ESCHEDE	CELLE	NDSA	3 705	3106
08 2 26 020	ESCHELBRONN	RHEIN-NECKAR-KREIS	BAWU	2 250	6925
08 1 17 020	ESCHENBACH	GOEPPINGEN	BAWU	1 617	7321
09 3 74 117	ESCHENBACH I. D. OPF., STADT	NEUSTADT A.D.WALDNAAB	BAY	3 966	8481
06 5 32 009	ESCHENBURG	LAHN-DILL-KREIS	HESS	9 357	6345
09 1 80 114	ESCHENLOHE	GARMISCH-PARTENKIRCHEN	BAY	1 362	8116
03 2 55 013	ESCHERSHAUSEN, STADT	HOLZMINDEN	NDSA	4 427	3456
07 2 32 220	ESCHFELD	BITBURG-PRUEM	RHPF	206	5541
09 3 72 124	ESCHLKAM, MARKT	CHAM	BAY	3 168	8491
06 6 36 003	ESCHWEGE, KREISSTADT	WERRA-MEISSNER-KREIS	HESS	23 882	3440
05 3 54 012	ESCHWEILER, STADT	AACHEN	NW	53 478	5180
03 4 62 003	ESENS, STADT	WITTMUND	NDSA	6 067	2943

\*) GEBIETSSTAND: 1.1.1981

## E

4 GEMEINDEN IN ALPHABETISCHER ORDNUNG MIT SCHLUESSELNUMMER, WOHNBEVOELKERUNG UND POSTLEITZAHL AM 31.12.1980\*)

SCHLUESSEL- NUMMER	GEMEINDE	KREIS	LAND	BEVOEL- KERUNG	POST- LEIT- ZAHL
01 0 59 109	ESGRUS	SCHLESWIG-FLENSBURG	SCHH	998	2341
09 3 74 118	ESLARN, MARKT	NEUSTADT A.D. WALDNAAB	BAY	2 871	8481
05 9 58 016	ESLOHE (SAUERLAND)	HOCHSAUERLANDKREIS	NW	8 198	5779
05 7 70 008	ESPELKAMP, STADT	MINDEN-LUEBBECKE	NW	23 045	4992
06 6 33 007	ESPENAU	KASSEL	HESS	4 656	3501
03 3 58 007	ESSEL	SOLTAU-FALLINGBOSTEL	NDSA	735	3031
09 6 77 126	ESSELBACH	MAIN-SPESSART	BAY	1 658	8771
07 3 31 022	ESSELBORN	ALZEY-WORMS	RHPF	240	6509
03 4 53 006	ESSEN (OLDENBURG)	CLOPPENBURG	NDSA	6 492	4572
05 1 13 000	ESSEN, STADT	KREISFREIE STADT	NW	647 643	4300
09 2 74 128	ESSENBACH	LANDSHUT	BAY	6 879	8301
07 3 39 017	ESSENHEIM	MAINZ-BINGEN	RHPF	1 817	6501
09 2 73 121	ESSING, MARKT	KELHEIM	BAY	970	8421
08 1 36 021	ESSINGEN	OSTALBKREIS	BAWU	4 954	7081
07 3 37 023	ESSINGEN	SUEDLICHE WEINSTRASSE	RHPF	1 743	6741
07 2 32 034	ESSLINGEN	BITBURG-PRUEM	RHPF	88	5521
08 1 16 019	ESSLINGEN AM NECKAR, STADT	ESSLINGEN	BAWU	90 835	7300
07 3 36 023	ESSWEILER	KUSEL	RHPF	605	6759
09 6 79 130	ESTENFELD	WUERZBURG	BAY	4 268	8702
03 4 54 011	ESTERWEGEN	EMSLAND	NDSA	3 340	2993
07 3 32 016	ESTHAL	BAD DUERKHEIM	RHPF	1 581	6731
03 2 56 006	ESTORF	NIENBURG (WESER)	NDSA	1 648	3071
03 3 59 016	ESTORF	STADE	NDSA	1 296	2161
07 2 31 032	ETGERT	BERNKASTEL-WITTLICH	RHPF	70	5509
07 3 36 024	ETSCHBERG	KUSEL	RHPF	697	6799
09 1 80 115	ETTAL	GARMISCH-PARTENKIRCHEN	BAY	1 021	8107
07 2 32 035	ETTELDORF	BITBURG-PRUEM	RHPF	21	5524
08 3 17 026	ETTENHEIM, STADT	ORTENAUKREIS	BAWU	9 039	7637
09 5 77 127	ETTENSTATT	WEISSENBURG-GUNZENHAUSEN	BAY	788	8831
07 1 43 220	ETTINGHAUSEN	WESTERWALDKREIS	RHPF	197	5419
08 2 15 017	ETTLINGEN, STADT	KARLSRUHE	BAWU	36 995	7505
07 1 37 025	ETTRINGEN	MAYEN-KOBLENZ	RHPF	2 324	5441
09 7 78 137	ETTRINGEN	UNTERALLGAEU	BAY	2 943	8939
07 1 32 028	ETZBACH	ALTENKIRCHEN (WESTERWALD)	RHPF	864	5249
09 3 74 119	ETZENRICHT	NEUSTADT A.D. WALDNAAB	BAY	1 531	8481
09 6 78 128	EUERBACH	SCHWEINFURT	BAY	2 525	8721
09 6 72 122	EUERDORF, MARKT	BAD KISSINGEN	BAY	1 478	8731
07 1 32 029	EULENBERG	ALTENKIRCHEN (WESTERWALD)	RHPF	61	5231
07 3 35 006	EULENBIS	KAISERSLAUTERN	RHPF	392	6751
07 1 35 028	EULGEM	COCHEM-ZELL	RHPF	85	5441
09 7 71 129	EURASBURG	AICHACH-FRIEDBERG	BAY	1 137	8901
09 1 73 123	EURASBURG	BAD TOELZ-WOLFRATSHAUSEN	BAY	2 674	8196
07 2 32 221	EUSCHIED	BITBURG-PRUEM	RHPF	125	5541
05 3 '66 016	EUSKIRCHEN, STADT	EUSKIRCHEN	NW	44 811	5350
09 6 77 127	EUSSENHEIM	MAIN-SPESSART	BAY	3 051	8781
07 3 37 024	EUSSERTHAL	SUEDLICHE WEINSTRASSE	RHPF	886	6741
01 0 55 012	EUTIN, STADT	OSTHOLSTEIN	SCHH	16 745	2420
08 2 37 027	EUTINGEN IM GAEU	FREUDENSTADT	BAWU	3 901	7241

\*) GEBIETSSTAND: 1.1.1981



## 4 GEMEINDEN IN ALPHABETISCHER ORDNUNG MIT SCHLUESSELNUMMER, WOHNBEVOELKERUNG UND POSTLEITZAHL AM 31.12.1980\*)

SCHLUESSEL- NUMMER	GEMEINDE	KREIS	LAND	BEVOEL- KERUNG	POST- LEIT- ZAHL
03 2 54 015	EVERODE	HILDESHEIM	NDSA	519	3221
03 4 62 004	EVERSMEER	WITTMUND	NDSA	780	2981
05 5 70 024	EVERSWINKEL	WARENDORF	NW	6 392	4401
03 1 58 013	EVESSEN	WOLFENBUETTEL	NDSA	1 177	3305
07 1 43 221	EWIGHAUSEN	WESTERWALDKREIS	RHPF	152	5419
05 7 66 028	EXTEPTAL	LIPPE	NW	12 554	4923
03 2 51 017	EYDELSTEDT	DIEPHOLZ	NDSA	2 245	2847
03 3 53 010	EYENDORF	HARBURG	NDSA	945	2121
03 2 56 007	EYSTRUP	NIENBURG (WESER)	NDSA	2 746	2813
<b>F</b>					
07 1 41 041	FACHBACH	RHEIN-LAHN-KREIS	RHPF	1 317	5421
01 0 59 026	FAHRDORF	SCHLESWIG-FLENSBURG	SCHH	1 988	2381
01 0 57 018	FAHREN	PLOEN	SCHH	148	2301
08 2 25 024	FAHRENBACH	NECKAR-ODENWALD-KREIS	BAWU	2 435	6951
01 0 60 020	FAHRENKRUG	SEGEBERG	SCHH	1 207	2360
09 1 78 123	FAHRENZHAUSEN	FREISING	BAY	3 260	8049
07 1 35 029	FAID	COCHEM-ZELL	RHPF	884	5591
09 2 77 119	FALKENBERG	ROTTAL-INN	BAY	3 197	8335
09 3 77 117	FALKENBERG, MARKT	TIRSCHENREUTH	BAY	950	8591
09 2 78 120	FALKENFELS	STRAUBING-BOGEN	BAY	703	8441
07 3 33 020	FALKENSTEIN	DONNERSBERGKREIS	RHPF	210	6761
09 3 72 125	FALKENSTEIN, MARKT	CHAM	BAY	2 913	8411
03 3 58 008	FALLINGBOSTEL, STADT	SOLTAU-FALLINGBOSTEL	NDSA	10 426	3032
09 1 80 116	FARCHANT	GARMISCH-PARTENKIRCHEN	BAY	3 275	8105
01 0 57 090	FARG/D-PPATJAU	PLOEN	SCHH	649	2301
07 2 35 021	FARSCHWEILER	TRIER-SAARBURG	RHPF	669	5501
03 3 57 014	FARVEN	ROTENBURG (WUEMME)	NDSA	699	2743
03 3 51 010	FASSBERG	CELLE	NDSA	6 544	3105
09 6 76 124	FAULBACH	MILTENBERG	BAY	2 374	6981
01 0 51 030	FEDDERINGEN	DITHMARSCHEN	SCHH	281	2246
07 1 43 222	FEHL-RITZHAUSEN	WESTERWALDKREIS	RHPF	680	5439
09 1 71 116	FEICHTEN A. D. ALZ	ALTOETTING	BAY	892	8261
07 1 33 030	FEILBINGERT	BAD KREUZNACH	RHPF	1 417	6761
09 4 75 123	FEILITZSCH	HOF	BAY	2 278	8671
07 2 32 036	FEILSDORF	BITBURG-PRUEM	RHPF	35	5521
09 1 88 118	FELDAFING	STARNBERG	BAY	4 850	8133
06 5 35 003	FELDATAL	VOGELSBURGKREIS	HESS	3 043	6324
08 3 15 037	FELDBERG (SCHWARZWALD)	BREISGAU-HOCHSCHWARZWALD	BAWU	1 992	7821
01 0 58 050	FELDE	RENSBURG-ECKERNFOERDE	SCHH	1 802	2301
01 0 62 093	FELDHORST	STORMARN	SCHH	454	2067
09 1 84 118	FELDKIRCHEN	MUENCHEN	BAY	4 454	8016
09 2 78 121	FELDKIRCHEN	STRAUBING-BOGEN	BAY	1 809	8441
09 1 87 130	FELDKIRCHEN-WESTERHAM	ROSENHEIM	BAY	7 620	8152
07 2 35 022	FELL	TRIER-SAARBURG	RHPF	2 073	5559
08 1 19 020	FELLBACH, STADT	REMS-MURR-KREIS	BAWU	41 383	7012
09 6 77 128	FELLEN	MAIN-SPESSART	BAY	931	8781
09 7 78 139	FELLHEIM	UNTERALLGAEU	BAY	784	8941

\*) GEBIETSSTAND: 1.1.1981

## F

4 GEMEINDEN IN ALPHABETISCHER ORDNUNG MIT SCHLUESSELNUMMER, WOHNBEVÖLKERUNG UND POSTLEITZAHL AM 31.12.1980\*)

SCHLUESSEL- NUMMER	GEMEINDE	KREIS	LAND	BEVOEL- KERUNG	POST- LEIT- ZAHL
01 0 58 051	FELM	RENDSBURG-ECKERNFOERDE	SCHH	1 452	2301
06 6 34 003	FELSBERG, STADT	SCHWALM-EDER-KREIS	HESS	11 279	3582
07 1 32 030	FENS DORF	ALTENKIRCHEN (WESTERWALD)	RHPF	417	5248
09 3 76 125	FENSTERBACH	SCHWANDORF	BAY	2 053	8451
06 5 31 004	FERNWALD	GIESSEN	HESS	5 902	6301
07 2 32 037	FERSCHWEILER	BITBURG-PRUEM	RHPF	912	5521
09 5 74 123	FEUCHT, MARKT	NUERNBERGER LAND	BAY	11 379	8501
09 5 71 145	FEUCHTWANGEN, STADT	ANSBACH	BAY	10 424	8805
07 2 32 222	FEUERSCHIED	BITBURG-PRUEM	RHPF	312	5541
07 2 33 023	FEUSDORF	DAUN	RHPF	517	5531
09 4 72 138	FICHELBERG	BAYREUTH	BAY	2 305	8591
08 1 27 102	FICHTENAU	SCHWAEBISCH HALL	BAWU	4 736	7188
08 1 27 023	FICHTENBERG	SCHWAEBISCH HALL	BAWU	2 342	7165
01 0 57 020	FIEFBERGEN	PLOEN	SCHH	309	2306
07 1 32 031	FIERSBACH	ALTENKIRCHEN (WESTERWALD)	RHPF	159	5231
08 1 16 077	FILDERSTADT, STADT	ESSLINGEN	BAWU	37 300	7024
07 1 41 042	FILSEN	RHEIN-LAHN-KREIS	RHPF	448	5424
03 4 57 008	FILSUM	LEER	NDSA	1 736	2951
07 1 35 030	FILZ	COCHEM-ZELL	RHPF	77	5441
07 3 33 021	FINKENBACH-GERSWEILER	DONNERSBERGKREIS	RHPF	390	6761
05 9 66 012	FINNENTROP	OLPE	NW	16 189	5950
09 1 81 120	FINNING	LANDSBERG A. LECH	BAY	1 102	8911
09 7 73 150	FINNINGEN	DILLINGEN A. D. DONAU	BAY	1 415	8881
09 1 77 118	FINSING	ERDING	BAY	2 297	8059
03 3 57 015	FINTEL	ROTENBURG (WUEMME)	NDSA	2 007	2721
03 4 57 009	FIRREL	LEER	NDSA	678	2951
07 2 35 025	FISCH	TRIER-SAARBURG	RHPF	253	5510
09 7 72 141	FISCHACH, MARKT	AUGSBURG	BAY	3 364	8935
07 1 34 025	FISCHBACH	BIRKENFELD	RHPF	1 021	6580
07 3 35 007	FISCHBACH	KAISERSLAUTERN	RHPF	672	6751
07 3 40 011	FISCHBACH BEI DAHN	PIRMASENS	RHPF	1 455	6781
07 2 32 038	FISCHBACH-OBERRADEN	BITBURG-PRUEM	RHPF	59	5529
09 1 82 114	FISCHBACHAU	MIESBACH	BAY	4 762	8165
06 4 32 007	FISCHBACHTAL	DARMSTADT-DIEBURG	HESS	2 283	6101
09 7 80 121	FISCHEN I. ALLGAEU	OBERALLGAEU	BAY	2 879	8975
08 3 17 029	FISCHERBACH	ORTENAUKREIS	BAWU	1 544	7612
08 3 36 024	FISCHINGEN	LOERRACH	BAWU	518	7851
01 0 61 028	FITZBEK	STEINBURG	SCHH	331	2211
01 0 53 029	FITZEN	HERZOGTUM LAUENBURG	SCHH	200	2059
09 5 71 146	FLACHSLANDEN, MARKT	ANSBACH	BAY	2 198	8802
07 1 41 043	FLACHT	RHEIN-LAHN-KREIS	RHPF	874	6251
09 6 73 123	FLADUNGEN, STADT	RHOEN-GRABFELD	BAY	2 367	8741
07 1 32 032	FLAMMERSFELD	ALTENKIRCHEN (WESTERWALD)	RHPF	731	5232
01 0 58 052	FLECKEBY	RENDSBURG-ECKERNFOERDE	SCHH	1 512	2334
08 1 25 030	FLEIN	HEILBRONN	BAWU	5 352	7101
08 4 36 032	FLEISCHWANGEN	RAVENSBURG	BAWU	410	7961
07 3 37 025	FLEMLINGEN	SUEDLICHE WEINSTRASSE	RHPF	408	6741
01 0 01 000	FLENSBURG, STADT	KREISFREIE STADT	SCHH	87 862	2390

\*) GEBIETSSTAND: 1.1.1981

## 4 GEMEINDEN IN ALPHABETISCHER ORDNUNG MIT SCHLUESSELNUMMER, WOHNBEVOELKERUNG UND POSTLEITZAHL AM 31.12.1980\*)

SCHLUESSEL- NUMMER	GEMEINDE	KREIS	LAND	BEVOEL- KERUNG	POST- LEIT- ZAHL
07 2 32 223	FLERINGEN	BITBURG-PRUEM	RHPF	338	5540
06 6 31 008	FLIEDEN	FULDA	HESS	7 653	6403
07 2 32 039	FLIESSEM	BITBURG-PRUEM	RHPF	551	5521
01 0 58 053	FLINTBEK	RENDSBURG-ECKERNFOERDE	SCHH	6 724	2302
09 1 87 131	FLINTSBACH A. INN	ROSENHEIM	BAY	2 146	8201
03 3 52 016	FLOEGELN	CUXHAVEN	NDSA	653	2852
06 4 35 008	FLOERSBACHTAL	MAIN-KINZIG-KREIS	HESS	2 352	6487
06 4 36 004	FLOERSHEIM AM MAIN, STADT	MAIN-TAUNUS-KREIS	HESS	16 497	6093
07 3 31 023	FLOERSHEIM-DALSHEIM	ALZEY-WORMS	RHPF	2 320	6521
03 1 58 014	FLOETHE	WOLFENBUETTEL	NDSA	1 084	3344
07 3 31 024	FLOMBORN	ALZEY-WORMS	RHPF	718	6509
07 3 31 025	FLONHEIM	ALZEY-WORMS	RHPF	1 973	6509
06 4 40 007	FLORSTADT	WETTERAUKREIS	HESS	7 634	6364
09 3 74 121	FLOSS, MARKT	NEUSTADT A.D. WALDNAAB	BAY	3 655	8485
09 3 74 122	FLOSSENBURG	NEUSTADT A.D. WALDNAAB	BAY	1 914	8481
08 3 25 070	FLUORN-WINZELN	ROTTWEIL	BAWU	2 937	7239
07 2 31 033	FLUSSBACH	BERNKASTEL-WITTLICH	RHPF	310	5560
07 1 32 033	FLUTERSCHEN	ALTENKIRCHEN (WESTERWALD)	RHPF	667	5231
01 0 58 054	FOCKBEK	RENDSBURG-ECKERNFOERDE	SCHH	4 905	2371
07 3 36 025	FOECKELBERG	KUSEL	RHPF	382	6791
01 0 60 021	FOEHRDEN-BARL	SEGEBERG	SCHH	229	2211
07 2 35 026	FOEHREN	TRIER-SAARBURG	RHPF	2 348	5559
07 1 34 026	FOHREN-LINDEN	BIRKENFELD	RHPF	295	6589
08 2 16 013	FORBACH	RASTATT	BAWU	5 983	7564
08 3 16 013	FORCHHEIM	EMMENDINGEN	BAWU	991	7831
09 4 74 126	FORCHHEIM, STADT	FORCHHEIM	BAY	29 021	8550
08 1 26 028	FORCHTENBERG, STADT	HOHENLOHEKREIS	BAWU	3 701	7119
09 7 79 146	FORHEIM	DONAU-RIES	BAY	553	8861
07 1 32 034	FORST	ALTENKIRCHEN (WESTERWALD)	RHPF	605	5249
08 2 15 021	FORST	KARLSRUHE	BAWU	5 840	7521
07 1 35 031	FORST (EIFEL)	COCHEM-ZELL	RHPF	356	5441
07 1 35 032	FORST (HUNSPUECK)	COCHEM-ZELL	RHPF	55	5581
07 3 32 017	FORST AN DER WEINSTRASSE	BAD DUERKHEIM	RHPF	629	6701
09 1 77 119	FORSTERN	ERDING	BAY	1 878	8011
09 1 75 118	FORSTINNING	EBERSBERG	BAY	2 494	8011
07 1 32 035	FORSTMEHREN	ALTENKIRCHEN (WESTERWALD)	RHPF	117	5231
06 4 37 007	FRAENKISCH-CRUMBACH	ODENWALDKREIS	HESS	2 665	6101
07 3 31 026	FRAMERSHEIM	ALZEY-WORMS	RHPF	1 306	6509
09 6 77 129	FRAMERSBACH, MARKT	MAIN-SPESSART	BAY	4 651	8773
07 3 35 009	FRANKELBACH	KAISERSLAUTERN	RHPF	307	6751
06 6 35 010	FRANKENAU, STADT	WALDECK-FRANKENBERG	HESS	3 104	3559
06 6 35 011	FRANKENBERG (EDER), STADT	WALDECK-FRANKENBERG	HESS	16 211	3558
07 3 32 018	FRANKENECK	BAD DUERKHEIM	RHPF	930	6731
03 3 58 009	FRANKENFELD	SOLTAU-FALLINGBOSTEL	NDSA	466	2818
08 1 27 103	FRANKENHARDT	SCHWAEBISCH HALL	BAWU	3 631	7189
07 3 35 010	FRANKENSTEIN	KAISERSLAUTERN	RHPF	1 213	6731
07 3 11 000	FRANKENTHAL (PFALZ), STADT	KREISFREIE STADT	RHPF	43 725	6710
09 6 78 130	FRANKENWINHEIM	SCHWEINFURT	BAY	849	8722

\*) GEBIETSSTAND: 1.1.1981

## F

4 GEMEINDEN IN ALPHABETISCHER ORDNUNG MIT SCHLUESSELNUMMER, WOHNBEVOELKERUNG UND POSTLEITZAHL AM 31.12.1980\*)

SCHLUESSEL- NUMMER	GEMEINDE	KREIS	LAND	BEVOEL- KERUNG	POST- LEIT- ZAHL
06 4 12 000	FRANKFURT AM MAIN, STADT	KREISFREIE STADT	HESS	629 375	6000
07 3 37 026	FRANKWEILER	SUEDLICHE WEINSTRASSE	RHPF	960	6741
07 2 35 027	FRANZENHEIM	TRIER-SAARBURG	RHPF	344	5501
09 1 87 132	FRASDORF	ROSENHEIM	BAY	2 291	8201
09 2 76 121	FRAUENAU	REGEN	BAY	3 153	8377
07 1 34 027	FRAUENBERG	BIRKENFELD	RHPF	465	6581
09 1 75 119	FRAUENNEUHARTING	EBERSBERG	BAY	1 084	8091
09 1 77 120	FRAUNBERG	ERDING	BAY	2 449	8059
05 3 62 024	FRECHEN, STADT	ERFTKREIS	NW	43 483	5020
07 3 34 005	FRECKENFELD	GERMERSHEIM	RHPF	1 318	6749
01 0 53 030	FREDEBURG	HERZOGTUM LAUENBURG	SCHH	55	2418
03 2 54 016	FREDEN (LEINE)	HILDESHEIM	NDSA	3 583	3222
03 3 59 017	FREDENBECK	STADE	NDSA	3 782	2161
01 0 60 022	FREDES DORF	SEGEBERG	SCHH	238	2361
07 1 33 031	FREI-LAUBERSHEIM	BAD KREUZNACH	RHPF	1 023	6551
08 3 16 054	FREIAMT	EMMENDINGEN	BAWU	3 916	7831
08 1 18 078	FREIBERG AM NECKAR	LUDWIGSBURG	BAWU	13 363	7141
03 3 59 018	FREIBURG (ELBE), FLECKEN	STADE	NDSA	2 089	2163
08 3 11 000	FREIBURG IM BREISGAU, STADT	STADTKREIS	BAWU	175 106	7800
06 5 35 004	FREIENSTEINAU	VOGELSBURGKREIS	HESS	3 171	6494
01 0 59 182	FREIENWILL	SCHLESWIG-FLENSBURG	SCHH	1 191	2391
06 4 35 009	FREIGERICHT	MAIN-KINZIG-KREIS	HESS	12 642	6463
09 3 71 121	FREIHUNG, MARKT	AMBERG-SULZBACH	BAY	3 227	8451
09 1 72 118	FREILASSING, STADT	BERCHTESGADENER LAND	BAY	12 848	8228
07 1 43 018	FREILINGEN	WESTERWALDKREIS	RHPF	515	5419
07 3 31 027	FREIMERSHEIM	ALZEY-WORMS	RHPF	441	6509
07 3 37 027	FREIMERSHEIM (PFALZ)	SUEDLICHE WEINSTRASSE	RHPF	743	6731
07 3 32 019	FREINSHEIM, STADT	BAD DUERKHEIM	RHPF	3 579	6713
07 1 43 019	FREIRACHDORF	WESTERWALDKREIS	RHPF	543	5419
07 3 34 006	FREISBACH	GERMERSHEIM	RHPF	664	6721
10 0 46 111	FREISEN	SANKT WENDEL	SAAR	8 104	6699
09 1 78 124	FREISING, STADT	FREISING	BAY	34 577	8050
03 2 51 018	FREISTATT	DIEPHOLZ	NDSA	1 447	2839
03 1 54 005	FRELLSTEDT	HELMSTEDT	NDSA	1 210	3331
03 3 52 017	FRELS DORF	CUXHAVEN	NDSA	672	2855
09 7 79 147	FREMDINGEN	DONAU-RIES	BAY	2 065	8864
09 4 71 131	FRENSDORF	BAMBERG	BAY	3 261	8602
03 4 54 012	FREREN, STADT	EMSLAND	NDSA	3 906	4452
03 4 54 013	FRESENBURG	EMSLAND	NDSA	777	4474
01 0 54 032	FRESENDEL F	NORDFRIESLAND	SCHH	78	2251
01 0 51 032	FRESTEDT	DITHMARSCHEN	SCHH	392	2221
07 3 31 028	FRETENHEIM	ALZEY-WORMS	RHPF	139	6521
09 3 71 122	FREUDENBERG	AMBERG-SULZBACH	BAY	3 362	8451
08 1 28 039	FREUDENBERG, STADT	MAIN-TAUBER-KREIS	BAWU	3 855	6982
05 9 70 016	FREUDENBERG, STADT	SIEGEN	NW	15 844	5905
07 2 35 028	FREUDENBURG	TRIER-SAARBURG	RHPF	1 497	5511
08 2 37 028	FREUDENSTADT, STADT	FREUDENSTADT	BAWU	19 348	7290
08 1 18 016	FREUDENTAL	LUDWIGSBURG	BAWU	1 940	7121

\*) GEBIETSSTAND: 1.1.1981

## 4 GEMEINDEN IN ALPHABETISCHER ORDNUNG MIT SCHLUESSELNUMMER, WOHNBEVOELKERUNG UND POSTLEITZAHL AM 31.12.1980\*)

SCHLUESSEL- NUMMER	GEMEINDE	KREIS	LAND	BEVOEL- KERUNG	POST- LEIT- ZAHL
09 3 73 126	FREYSTADT, STADT	NEUMARKT I.D.OPF.	BAY	6 095	8431
09 2 72 118	FREYUNG, STADT	FREYUNG-GRAFENAU	BAY	6 881	8393
08 1 16 020	FRICKENHAUSEN	ESSLINGEN	BAWU	8 239	7443
09 6 79 131	FRICKENHAUSEN A. MAIN, MARKT	WUERZBURG	BAY	1 343	8701
08 4 35 015	FRICKINGEN	BODENSEEKREIS	BAWU	2 246	7771
08 3 27 016	FRIDINGEN AN DER DONAU, STADT	TUTTLINGEN	BAWU	2 864	7203
09 1 89 118	FRIDOLFING	TRAUNSTEIN	BAY	3 234	8229
06 4 40 008	FRIEDBERG (HESSEN), KREISSTADT	WETTERAUKREIS	HESS	24 233	6360
09 7 71 130	FRIEDBERG, STADT	AICHACH-FRIEDBERG	BAY	24 907	8904
03 4 62 005	FRIEDEBURG	WITTMUND	NDSA	9 581	2947
07 3 32 020	FRIEDELSCHEIM	BAD DUERCKHEIM	RHPF	1 332	6701
09 3 77 118	FRIEDENFELS	TIRSCHENREUTH	BAY	1 539	8591
08 3 15 039	FRIEDENWEILER	BREISGAU-HOCHSCHWARZWALD	BAWU	1 577	7829
07 1 32 036	FRIEDEWALD	ALTENKIRCHEN (WESTERWALD)	RHPF	1 058	5241
06 6 32 006	FRIEDWALD	HERSFELD-ROTENBURG	HESS	2 482	6431
03 1 52 009	FRIEDLAND	GOETTINGEN	NDSA	6 946	3403
01 0 54 034	FRIEDRICH-WILHELM-LUEBKE-KOOG	NORDFRIESLAND	SCHH	218	2261
06 4 34 002	FRIEDRICHSDORF, STADT	HOCHTAUNUSKPEIS	HESS	22 657	6382
01 0 51 033	FRIEDRICHSGABEKOOG	DITHMARSCHEN	SCHH	87	2244
01 0 58 055	FRIEDRICHSGRABEN	RENSBURG-ECKERNFOERDE	SCHH	52	2371
08 4 35 016	FRIEDRICHSHAFEN, STADT	BODENSEEKREIS	BAWU	52 080	7990
01 0 58 056	FRIEDRICHSHOLM	RENSBURG-ECKERNFOERDE	SCHH	382	2371
01 0 51 034	FRIEDRICHSKOOG	DITHMARSCHEN	SCHH	2 806	2221
01 0 54 033	FRIEDRICHSTADT, STADT	NORDFRIESLAND	SCHH	2 684	2254
10 0 41 511	FRIEDRICHSTHAL, STADT	STADTVERBAND SAARBRUECKEN	SAAR	12 560	6605
06 6 34 004	FRIELEMENDORF	SCHWALM-EDER-KREIS	HESS	7 448	3579
07 1 32 037	FRIESENHAGEN	ALTENKIRCHEN (WESTERWALD)	RHPF	1 611	5221
07 3 39 018	FRIESENHEIM	MAINZ-BINGEN	RHPF	419	6501
08 3 17 031	FRIESENHEIM	ORTENAU-KREIS	BAWU	10 136	7632
09 7 77 128	FRIESENRIED	OSTALLGAEU	BAY	1 338	8951
03 4 53 007	FRIESOYTHE, STADT	CLOPPENBURG	NDSA	16 078	2908
08 2 36 019	FRIOLZHEIM	ENZKREIS	BAWU	2 897	7251
08 3 27 017	FRIITTLINGEN	TUTTLINGEN	BAWU	1 584	7211
06 6 34 005	FRIITZLAR, STADT	SCHWALM-EDER-KREIS	HESS	15 158	3580
08 3 36 025	FROEHND	LOERRACH	BAWU	456	7869
05 9 78 012	FROENDENBERG, STADT	UNNA	NW	20 627	5758
07 3 36 027	FROHNHOFEN	KUSEL	RHPF	457	6791
06 5 34 009	FRONHAUSEN	MARBURG-BIEDENKOPF	HESS	3 665	3555
07 1 40 039	FRONHOFEN	RHEIN-HUNSRUECK-KREIS	RHPF	168	6541
08 4 36 096	FRONREUTE	RAVENSBURG	BAWU	3 087	7981
09 2 79 115	FRONTENHAUSEN, MARKT	DINGOLFING-LANDAU	BAY	3 040	8316
07 1 41 044	FRUECHT	RHEIN-LAHN-KREIS	RHPF	552	5421
07 1 31 022	FUCHSHOFEN	AHRWEILER	RHPF	109	5489
09 3 77 119	FUCHSMUEHL, MARKT	TIRSCHENREUTH	BAY	1 835	8591
09 6 72 124	FUCHSSTADT	BAD KISSINGEN	BAY	1 463	8731
09 1 81 121	FUCHSTAL	LANDSBERG A. LECH	BAY	2 512	8915
09 7 79 148	FUENFSTETTEN	DONAU-RIES	BAY	1 300	8851
07 1 33 032	FUERFELD	BAD KREUZNACH	RHPF	1 540	6551

\*) GEBIETSSTAND: 1.1.1981

# F / G

4 GEMEINDEN IN ALPHABETISCHER ORDNUNG MIT SCHLUESSELNUMMER, WOHNBEVOELKERUNG UND POSTLEITZAHL AM 31.12.1980<sup>\*)</sup>

SCHLUESSEL- NUMMER	GEMEINDE	KREIS	LAND	BEVOEL- KERUNG	POST- LEIT- ZAHL
03 4 59 017	FUERSTENAU, STADT	OSNABRUECK	NDSA	7 771	4557
03 2 55 014	FUERSTENBERG	HOLZMINDEN	NDSA	1 318	3476
09 2 72 119	FUERSTENECK	FREYUNG-GRAFENAU	BAY	749	8391
09 1 79 121	FUERSTENFELDBRUCK, STADT	FUERSTENFELDBRUCK	BAY	31 887	8080
09 2 75 121	FUERSTENSTEIN	PASSAU	BAY	3 396	8359
09 2 75 122	FUERSTENZELL, MARKT	PASSAU	BAY	6 418	8399
06 4 31 007	FUERTH	BERGSTRASSE	HESS	9 392	6149
09 5 63 000	FUERTH, STADT	KREISFREIE STADT	BAY	99 088	8510
07 1 32 038	FUERTHEN	ALTENKIRCHEN (WESTERWALD)	RHPF	1 018	5249
09 7 77 129	FUESSEN, STADT	OSTALLGAEU	BAY	12 890	8958
01 0 60 023	FUHLENDORF	SEGEBERG	SCHH	369	2351
01 0 53 031	FUHLNHAGEN	HERZOGTUM LAUENBURG	SCHH	314	2053
06 6 31 009	FULDA, STADT	FULDA	HESS	57 035	6400
06 6 33 008	FULDABRUECK	KASSEL	HESS	9 009	3501
06 6 33 009	FULDATAL	KASSEL	HESS	12 791	3501
09 2 74 132	FURTH	LANDSHUT	BAY	1 977	8301
09 3 72 126	FURTH I. WALD, STADT	CHAM	BAY	9 304	8492
08 3 26 017	FURTWANGEN, STADT	SCHWARZWALD-BAAER-KREIS	BAWU	10 689	7743
07 3 38 008	FUSSGOENHEIM	LUDWIGSHAFEN	RHPF	2 327	6701
<b>G</b>					
09 7 72 145	GABLINGEN	AUGSBURG	BAY	3 872	8901
07 3 31 029	GABSHEIM	ALZEY-WORMS	RHPF	572	6509
09 1 85 131	GACHENBACH	NEUBURG-SCHROBENHAUSEN	BAY	1 734	8899
07 1 43 020	GACKENBACH	WESTERWALDKREIS	RHPF	421	5431
09 6 74 139	GAEDHEIM	HASSBERGE	BAY	1 004	8721
08 1 15 015	GAERTRINGEN	BOEBLINGEN	BAWU	9 491	7031
08 1 15 016	GAEUFFELDEN	BOEBLINGEN	BAWU	5 756	7031
08 2 16 015	GAGGENAU, STADT	RASTATT	BAWU	28 533	7560
08 2 26 022	GAIBERG	RHEIN-NECKAR-KREIS	BAWU	2 021	6901
08 3 35 025	GAIENHOFEN	KONSTANZ	BAWU	3 833	7766
08 1 27 025	GAILDORF, STADT	SCHWAEBISCH HALL	BAWU	10 370	7160
08 3 35 026	GAILINGEN	KONSTANZ	BAWU	2 368	7704
09 1 76 126	GAIMERSHEIM, MARKT	EICHSTAETT	BAY	7 015	8074
09 1 73 124	GAISSACH	BAD TOELZ-WOLFRATSHAUSEN	BAY	2 551	8178
07 1 31 204	GALENBERG	AHRWEILER	RHPF	157	5471
09 5 75 124	GALLMERSGARTEN	NEUSTADT A.D.-AISCH-BAD WINDSHEIM	BAY	787	8801
01 0 54 165	GALMSBUELL	NORDFRIESLAND	SCHH	665	2260
07 1 35 033	GAMLEN	COCHEM-ZELL	RHPF	411	5441
01 0 58 057	GAMMELBY	RENDSBURG-ECKERNFOERDE	SCHH	447	2330
09 1 78 125	GAMMELSDORF	FREISING	BAY	1 239	8051
08 1 17 023	GAMMELSHAUSEN	GOEPPINGEN	BAWU	1 384	7321
08 4 37 031	GAMMERTINGEN, STADT	SIGMARINGEN	BAWU	5 932	7487
03 4 58 005	GANDERKESEE	OLDENBURG (OLDENBURG)	NDSA	25 135	2875
03 2 56 008	GANDESBERGEN	NIENBURG (WESER)	NDSA	494	2813
05 3 70 008	GANGELT	HEINSBERG	NW	9 324	5133
09 2 77 121	GANGKOFEN, MARKT	ROTTAL-INN	BAY	5 759	8314
07 1 37 027	GAPPENACH	MAYEN-KOBLENZ	RHPF	205	5401

\*) GEBIETSSTAND: 1.1.1981

## 4 GEMEINDEN IN ALPHABETISCHER ORDNUNG MIT SCHLUESSELNUMMER, WOHNBEVOELKERUNG UND POSTLEITZAHL AM 31.12.1980\*)

SCHLUESSEL- NUMMER	GEMEINDE	KREIS	LAND	BEVOEL- KERUNG	POST- LEIT- ZAHL
03 2 53 004	GARBSEN, STADT	HANNOVER	NDSA	57 522	3008
09 1 71 117	GARCHING A. D. ALZ	ALTOETTING	BAY	7 336	8261
09 1 84 119	GARCHING B. MUENCHEN	MUENCHEN	BAY	11 619	8046
01 0 54 035	GARDING, KIPCHSPIEL	NORDFRIESLAND	SCHH	253	2256
01 0 54 036	GARDING, STADT	NORDFRIESLAND	SCHH	2 210	2256
03 3 53 011	GARLSTORF	HARBURG	NDSA	804	2125
09 1 80 117	GARMISCH-PARTENKIRCHEN, MARKT	GARMISCH-PARTENKIRCHEN	BAY	27 828	8100
03 4 53 008	GARREL	CLOPPENBURG	NDSA	8 112	4594
09 1 83 118	GARS A. INN, MARKT	MUEHLDORF A. INN	BAY	3 803	8096
03 3 53 012	GARSTEDT	HARBURG	NDSA	987	2091
03 3 54 005	GARTOW, FLECKEN	LUECHOW-DANNENBERG	NDSA	1 169	3136
09 4 75 127	GATTENDORF	HOF	BAY	958	8671
07 3 39 019	GAU-ALGESHEIM, STADT	MAINZ-BINGEN	RHPF	5 334	6535
07 3 31 030	GAU-BICKELHEIM	ALZEY-WORMS	RHPF	1 478	6551
07 3 39 020	GAU-BISCHOFHEIM	MAINZ-BINGEN	RHPF	1 464	6501
07 3 31 031	GAU-HEPPENHEIM	ALZEY-WORMS	RHPF	443	6509
07 3 31 032	GAU-ODERNHEIM	ALZEY-WORMS	RHPF	2 385	6509
07 3 31 033	GAU-WEINHEIM	ALZEY-WORMS	RHPF	470	6551
07 3 33 022	GAUERSHEIM	DONNERSBERGKREIS	RHPF	594	6719
07 3 33 023	GAUGREHWEILER	DONNERSBERGKREIS	RHPF	502	6761
09 6 79 134	GAUKOENIGSHOFEN	WUERZBURG	BAY	1 620	8701
01 0 51 035	GAUSHORN	DITHMARSCHEN	SCHH	195	2241
09 1 88 120	GAUTING	STARNBERG	BAY	17 886	8035
09 3 71 123	GEREMBACH	AMBERG-SULZBACH	BAY	607	8451
07 1 32 039	GERHARDSHAIN	ALTENKIRCHEN (WESTERWALD)	RHPF	1 574	5241
07 1 33 033	GEBROTH	RAD KREUZNACH	RHPF	164	6551
09 5 71 152	GEBSATTEL	ANSBACH	BAY	1 356	8801
08 2 35 029	GECHINGEN	CALW	BAWU	3 130	7261
06 4 40 009	GEDERN, STADT	WETTERAUKREIS	HESS	6 892	6473
03 4 54 014	GEESTE	EMSLAND	NDSA	8 760	4472
01 0 53 032	GEESTHACHT, STADT	HERZOGTUM LAUENBURG	SCHH	25 303	2054
07 2 33 025	GEFELL	DAUN	RHPF	92	5569
09 4 72 139	GEFREES, STADT	BAYREUTH	BAY	4 760	8586
07 1 43 223	GEHLERT	WESTERWALDKREIS	RHPF	528	5238
07 1 40 040	GEHLWEILER	RHEIN-HUNS RUECK-KREIS	RHPF	223	6571
03 4 59 018	GEHRDE	OSNABRUECK	NDSA	1 408	4559
03 2 53 005	GEHRDEN, STADT	HANNOVER	NDSA	11 974	3007
07 3 33 024	GEHRWEILER	DONNERSBERGKREIS	RHPF	392	6751
07 2 32 040	GEICHLINGEN	BITBURG-PRUEM	RHPF	301	5529
09 2 76 122	GEIERSTHAL	REGEN	BAY	1 924	8376
05 3 70 012	GEILENKIRCHEN, STADT	HEINSBERG	NW	21 833	5130
07 1 41 045	GEILNAU	RHEIN-LAHN-KREIS	RHPF	373	5409
09 6 71 119	GEISELBACH	ASCHAFFENBURG	BAY	1 475	8752
07 3 40 012	GEISELBERG	PIRMASENS	RHPF	656	6751
09 2 78 123	GEISELHOERING, STADT	STRAUBING-BOGEN	BAY	5 423	8442
09 6 75 127	GEISELWIND, MARKT	KITZINGEN	BAY	1 942	8602
09 1 86 122	GEISENFELD, STADT	PFAFFENHOFEN A.D. ILM	BAY	7 124	8069
09 2 74 134	GEISENHAUSEN, MARKT	LANDSHUT	BAY	4 969	8315

\*) GEBIETSSTAND: 1.1.1981

## G

4 GEMEINDEN IN ALPHABETISCHER ORDNUNG MIT SCHLUESSELNUMMER, WOHNBEVOELKERUNG UND POSTLEITZAHL AM 31.12.1980<sup>\*)</sup>

SCHLUESSEL- NUMMER	GEMEINDE	KREIS	LAND	BEVDEL- KERUNG	POST- LEIT- ZAHL
06 4 39 004	GEISENHEIM, STADT	RHEINGAU-TAUNUS-KREIS	HESS	11 952	6222
07 2 35 030	GEISFELD	TRIER-SAARBURG	RHPF	521	5509
07 1 41 046	GEISIG	RHEIN-LAHN-KREIS	RHPF	302	5429
08 3 27 018	GEISINGEN, STADT	TUTTLINGEN	BAWU	5 441	7716
08 1 17 024	GEISLINGEN AN DER STEIGE, STADT	GOEPPINGEN	BAWU	27 344	7340
08 4 17 022	GEISLINGEN, STADT	ZOLLERNALBKREIS	BAWU	5 081	7465
09 6 79 135	GELCHSHEIM, MARKT	WUERZBURG	BAY	897	8701
05 1 54 012	GELDERN, STADT	KLEVE	NW	26 230	4170
09 6 78 132	GELDERSHEIM	SCHWEINFURT	BAY	2 165	8721
07 2 33 212	GELENBERG	DAUN	RHPF	88	5489
06 4 35 010	GELNHAUSEN, BARBAROSSASTADT	MAIN-KINZIG-KREIS	HESS	18 526	6460
05 5 13 000	GELSENKIRCHEN, STADT	KREISFREIE STADT	NW	304 386	4650
09 1 81 122	GELTENDORF	LANDSBERG A. LECH	BAY	3 543	8085
01 0 59 112	GELTING	SCHLESWIG-FLENSBURG	SCHH	1 919	2341
01 0 59 032	GELTORF	SCHLESWIG-FLENSBURG	SCHH	299	2381
07 1 41 047	GEMMERICH	RHEIN-LAHN-KREIS	RHPF	546	5429
08 1 25 034	GEMMINGEN	HEILBRONN	BAWU	4 005	7519
08 1 18 019	GEMMRIGHEIM	LUDWIGSBURG	BAWU	3 349	7121
07 2 32 041	GEMUEND	BITBURG-PRUEM	RHPF	26	5529
07 1 40 041	GEMUENDEN	RHEIN-HUNSRUECK-KREIS	RHPF	1 125	6541
07 1 43 224	GEMUENDEN	WESTERWALDKREIS	RHPF	1 021	5439
06 5 35 005	GEMUFENDEN (FELDA)	VOGELSBURG-KREIS	HESS	2 963	6316
06 6 35 012	GEMUENDEN (WOHRA), STADT	WALDECK-FRANKENBERG	HESS	3 590	3573
09 6 77 131	GEMUENDEN A. MAIN, STADT	MAIN-SPESSART	BAY	9 670	8780
09 7 79 149	GENDERKINGEN	DONAU-RIES	BAY	1 107	8851
08 3 17 034	GENGENBACH, STADT	ORTENAU-KREIS	BAWU	10 729	7614
07 3 39 021	GENSINGEN	MAINZ-BINGEN	RHPF	2 423	6531
07 2 32 042	GENTINGEN	BITBURG-PRUEM	RHPF	62	5529
09 3 74 123	GEORGENBERG	NEUSTADT A.D. WALDNAAB	BAY	1 500	8481
09 5 76 121	GEORGENSGMUEND	ROTH	BAY	5 066	8544
03 4 50 005	GEORGSDORF	GRAFSCHAFT BENTHEIM	NDSA	1 048	4458
03 4 59 019	GEORGSMARIENHUETTE, STADT	OSNABRUECK	NDSA	31 033	4504
08 1 27 032	GERABRONN, STADT	SCHWAEBISCH HALL	BAWU	3 808	7182
09 4 71 133	GERACH	BAMBERG	BAY	887	8601
07 1 34 028	GERACH	BIRKENFELD	RHPF	222	6580
09 2 77 122	GERATSKIRCHEN	ROTTAL-INN	BAY	591	8261
07 3 33 025	GERBACH	DONNERSBERG-KREIS	RHPF	609	6761
09 6 79 136	GERBRUNN	WUERZBURG	BAY	6 329	8702
03 3 60 009	GERDAU	UELZEN	NDSA	1 695	3111
09 1 73 126	GERETSRIED, STADT	BAD TOELZ-WOLFRATSHAUSEN	BAY	20 034	8192
07 3 35 011	GERHARDSBRUNN	KAISERSLAUTERN	RHPF	141	6791
09 5 75 125	GERHARDSHOFEN	NEUSTADT A.D. AISCH-BAD WINDSHEIM	BAY	1 325	8531
07 1 37 029	GERING	MAYEN-KOBLENZ	RHPF	280	5444
08 1 18 019	GERLINGEN, STADT	LUDWIGSBURG	BAWU	18 265	7016
09 7 77 130	GERMARINGEN	OSTALLGAEU	BAY	2 515	8956
09 1 79 123	GERMERING	FUERSTENFELDBRUCK	BAY	34 788	8034
07 3 34 007	GERMERSHEIM, STADT	GERMERSHEIM	RHPF	13 347	6728
08 2 16 017	GERNSBACH, STADT	RASTATT	BAWU	13 723	7562

\*) GEBIETSSTAND: 1.1.1981



## 4 GEMEINDEN IN ALPHABETISCHER ORDNUNG MIT SCHLUESSELNUMMER, WOHNBEVOELKERUNG UND POSTLEITZAHL AM 31.12.1980\*)

SCHLUESSEL- NUMMER	GEMEINDE	KREIS	LAND	BEVOEL- KERUNG	POST- LEIT- ZAHL
06 4 33 004	GERNSHEIM, STADT	GROSS-GERAU	HESS	8 073	6084
09 6 72 126	GERODA, MARKT	BAD KISSINGEN	BAY	997	8789
09 4 75 128	GEROLDSGRUEN	HOF	BAY	3 747	8671
09 6 79 137	GEROLDSHAUSEN	WUERZBURG	BAY	933	8701
09 5 71 154	GEROLFINGEN	ANSBACH	BAY	967	8821
09 1 86 125	GEROLSBACH	PFaffenHOFEN A.D.ILM	BAY	2 494	8069
07 3 32 021	GEROLSHEIM	BAD DUERKHEIM	RHPF	1 368	6711
07 2 33 026	GEROLSTEIN, STADT	DAUN	RHPF	6 680	5530
09 6 78 134	GEROLZHOFEN, STADT	SCHWEINFURT	BAY	6 285	8723
06 6 31 010	GERSFELD (RHOEN), STADT	FULDA	HESS	5 851	6412
10 0 45 113	GERSCHEIM	SAAR-PFALZ-KREIS	SAAR	6 722	6657
03 4 54 015	GERSTEN	EMSLAND	NDSA	1 044	4453
08 1 35 015	GERSTETTEN	HEIDENHEIM	BAWU	10 058	7921
09 7 72 147	GERSTHOFEN, STADT	AUGSBURG	BAY	17 010	8906
09 2 74 135	GERZEN	LANDSHUT	BAY	1 731	8311
01 0 60 024	GESCHENDORF	SEGEBERG	SCHH	408	2361
05 5 54 016	GESCHER, STADT	BORKEN	NW	14 354	4423
09 4 72 140	GESEES	BAYREUTH	BAY	871	8581
05 9 74 020	GESEKE, STADT	SOEST	NW	20 305	4787
09 5 71 155	GESLAU	ANSBACH	BAY	1 257	8801
09 7 72 148	GESSERTSHAUSEN	AUGSBURG	BAY	3 465	8901
09 7 76 112	GESTRATZ	LINDAU (BODENSEE)	BAY	1 042	8999
03 4 56 006	GETELO	GRAFSCHAFT BENTHEIM	NDSA	585	4459
01 0 58 058	GETTORF	RENSBURG-ECKERNFORDERE	SCHH	5 535	2303
05 9 54 012	GEVELSBERG, STADT	ENNEPE-RUHR-KREIS	NW	31 485	5820
07 1 35 034	GEVENICH	COCHEM-ZELL	RHPF	539	5591
03 1 54 006	GEVENSLEBEN	HELMSTEDT	NDSA	791	3339
03 3 52 018	GEVERSDORF	CUXHAVEN	NDSA	1 102	2171
09 6 79 138	GIEBELSTADT, MARKT	WUERZBURG	BAY	3 923	8701
03 1 52 010	GIEBOLDEHAUSEN, FLECKEN	GOETTINGEN	NDSA	2 946	3416
01 0 57 021	GIEKAU	FLOEN	SCHH	980	2322
03 1 58 015	GIELDE	WOLFENBUETTEL	NDSA	841	3342
07 1 32 040	GIELEROTH	ALTENKIRCHEN (WESTERWALD)	RHPF	561	5230
07 2 31 035	GIELERT	BERNKASTEL-WITTLICH	RHPF	157	5509
08 1 35 016	GIENGEN AN DER BRENZ, STADT	HEIDENHEIM	BAWU	18 643	7928
07 1 37 030	GIERSCHNACH	MAYEN-KOBLENZ	RHPF	71	5401
07 1 32 041	GIERSHAUSEN	ALTENKIRCHEN (WESTERWALD)	RHPF	108	5232
07 2 32 224	GIESDORF	BITBURG-PRUEM	RHPF	126	5541
03 2 54 017	GIESEN	HILDESHEIM	NDSA	8 659	3208
07 1 43 225	GIESENHAUSEN	WESTERWALDKREIS	RHPF	298	5231
01 0 53 033	GIESENSDÖRF	HERZOGTUM LAUENBURG	SCHH	72	2418
06 5 31 005	GIESSEN, UNIVERSITAETSSTADT	GIESSEN	HESS	76 374	6300
03 1 51 009	GIFHORN, STADT	GIFHORN	NDSA	33 154	3170
09 1 88 121	GILCHING	STARNBERG	BAY	11 649	8031
07 1 35 035	GILLENBEUREN	COCHEM-ZELL	RHPF	291	5591
07 2 33 027	GILLENFELD	DAUN	RHPF	1 183	5569
06 6 34 006	GILSERBERG	SCHWALM-EDER-KREIS	HESS	3 163	3579
03 3 58 010	GILTEN	SOLTAU-FALLINGBOSTEL	NDSA	1 115	3031

\*) GEBIETSSTAND: 1.1.1981

## G

## 4 GEMEINDEN IN ALPHABETISCHER ORDNUNG MIT SCHLUESSELNUMMER, WOHNBEVOELKERUNG UND POSTLEITZAHL AM 31.12.1980\*)

SCHLUESSEL- NUMMER	GEMEINDE	KREIS	LAND	BEVOEL- KERUNG	POST- LEIT- ZAHL
07 2 32 225	GILZEM	BITBURG-PRUEM	RHPF	376	5501
07 3 31 034	GIMBSHEIM	ALZEY-WORMS	RHPF	3 229	6521
07 1 34 029	GIMBWEILER	BIRKENFELD	RHPF	471	6589
07 2 32 043	GINDORF	BITBURG-PRUEM	RHPF	347	5521
QB 1 17 025	GINGEN AN DER FILS	GOEPPINGEN	BAWU	4 087	7344
06 4 33 005	GINSHEIM-GUSTAVSBURG	GROSS-GERAU	HESS	15 434	6095
07 3 36 029	GINSWEILER	KUSEL	RHPF	355	6758
07 2 31 036	GIPPERATH	BERNKASTEL-WITTLICH	RHPF	184	5561
07 1 43 226	GIRKENROTH	WESTERWALDKREIS	RHPF	572	5439
07 1 43 021	GIROD	WESTERWALDKREIS	RHPF	948	5431
03 1 56 007	GITTELDE, FLECKEN	OSTERODE AM HARZ	NDSA	2 317	3363
07 2 31 037	GLADBACH	BERNKASTEL-WITTLICH	RHPF	404	5561
05 5 62 014	GLADBECK, STADT	RECKLINGHAUSEN	NW	79 747	4390
06 5 34 010	GLADENBACH, STADT	MARBURG-BIEDENKOPF	HESS	11 157	3554
07 3 36 031	GLAN-MUENCHWEILER	KUSEL	RHPF	1 098	6791
07 3 36 030	GLANBRUECKEN	KUSEL	RHPF	551	6799
01 0 60 025	GLASAU	SEGEBERG	SCHH	779	2421
09 4 72 141	GLASHUETTEN	BAYREUTH	BAY	1 052	8581
06 4 34 003	GLASHUETTEN	HOCHTAUNUSKREIS	HESS	5 091	6246
09 6 71 120	GLATTBACH	ASCHAFFENBURG	BAY	3 126	8752
08 2 37 030	GLATTEN	FREUDENSTADT	BAWU	2 265	7296
06 4 40 010	GLAUBURG	WETTERAUKREIS	HESS	2 943	6475
07 1 31 205	GLEES	AHRWEILER	RHPF	542	5471
03 1 52 011	GLEICHEN	GOETTINGEN	NDSA	8 751	3407
09 3 76 131	GLEIRITSCH	SCHWANDORF	BAY	619	8481
09 3 72 128	GLEISSENBERG	CHAM	BAY	751	8491
07 3 37 028	GLEISWEILER	SUEDLICHE WEINSTRASSE	RHPF	535	6741
07 3 37 029	GLEISZELLEN-GLEISHORBACH	SUEDLICHE WEINSTRASSE	RHPF	752	6749
01 0 62 018	GLINDE, STADT	STORMARN	SCHH	14 358	2056
09 7 73 133	GLOETT	DILLINGEN A.D.DONAU	BAY	1 006	8871
09 1 75 121	GLONN, MARKT	EBERSBERG	BAY	3 970	8019
08 3 15 041	GLOTTERTAL	BREISGAU-HOCHSCHWARZWALD	BAWU	2 602	7804
01 0 59 113	GLUECKSBURG (OSTSEE), STADT	SCHLESWIG-FLENSBURG	SCHH	7 614	2392
01 0 61 029	GLUECKSTADT, STADT	STEINBURG	SCHH	11 900	2208
01 0 51 036	GLUESING	DITHMARSCHEN	SCHH	126	2246
09 1 82 116	GMUND A. TEGERNSEE	MIESBACH	BAY	5 334	8184
03 3 57 016	GNARRENBURG	ROTENBURG (WUEMME)	NDSA	8 757	2742
09 5 77 133	GNOTZHEIM, MARKT	WEISSENBURG-GUNZENHAUSEN	BAY	714	8821
01 0 58 059	GNUTZ	RENSBURG-ECKERNFOERDE	SCHH	981	2351
05 1 54 016	GOCH, STADT	KLEVE	NW	28 778	4180
09 6 78 135	GOCHSHEIM	SCHWEINFURT	BAY	5 990	8726
07 1 43 022	GODDERT	WESTERWALDKREIS	RHPF	294	5418
07 3 37 031	GOECKLINGEN	SUEDLICHE WEINSTRASSE	RHPF	945	6741
07 1 40 042	GOEDENROTH	RHEIN-HUNSRUECK-KREIS	RHPF	391	5449
03 3 53 013	GOEDENSTORF	HARBURG	NDSA	706	2125
08 1 36 024	GOEGGINGEN	OSTALBKREIS	BAWU	1 567	7071
01 0 55 014	GOEHL	OSTHOLSTEIN	SCHH	875	2440
03 3 54 006	GOEHRDE	LUECHOW-DANNENBERG	NDSA	621	3139

\*) GEBIETSSTAND: 1.1.1981

## 4 GEMEINDEN IN ALPHABETISCHER ORDNUNG MIT SCHLUESSELNUMMER, WOHNBEVOELKERUNG UND POSTLEITZAHL AM 31.12.1980\*)

SCHLUESSEL- NUMMER	GEMEINDE	KREIS	LAND	BEVOEL- KERUNG	POST- LEIT- ZAHL
01 0 53 034	GOELDENITZ	HERZOGTUM LAUENBURG	SCHH	166	2419
03 4 56 007	GOELENKAMP	GRAFSCHAFT BENTHEIM	NDSA	680	4459
07 3 33 026	GOELLHEIM	DONNERSBERGKREIS	RHPF	2 949	6719
01 0 60 026	GOENNEBEK	SEGEBERG	SCHH	409	2351
07 1 31 025	GOENNERSDORF	AHRWEILER	RHPF	478	5484
07 2 33 028	GOENNERSDORF	DAUN	RHPF	488	5532
07 3 32 022	GOENNHEIM	BAD DUERKHEIM	RHPF	1 195	6701
08 1 17 026	GOEPPINGEN, STADT	GOEPPINGEN	BAWU	53 347	7320
07 1 43 023	GOERGESHAUSEN	WESTERWALDKREIS	RHPF	608	5431
09 7 77 131	GOERISRIED	OSTALLGAEU	BAY	916	8951
08 3 37 038	GOERWIHL	WALDSHUT	BAWU	3 915	7883
07 1 34 030	GOESENROTH	BIRKENFELD	RHPF	245	6541
09 6 77 132	GOESSENHEIM	MAIN-SPESSART	BAY	1 108	8781
09 4 74 129	GOESSWEINSTEIN, MARKT	FORCHHEIM	BAY	3 954	8551
01 0 53 035	GOETTIN	HERZOGTUM LAUENBURG	SCHH	46	2059
03 1 52 012	GOETTINGEN, STADT	GOETTINGEN	NDSA	129 656	3400
01 0 58 061	GOKELS	RENSBURG-ECKERNFOERDE	SCHH	508	2215
09 6 71 121	GOLDBACH	ASCHAFFENBURG	BAY	8 781	8752
01 0 54 037	GOLDEBEK	NORDFRIESLAND	SCHH	302	2251
01 0 54 038	GOLDELUND	NORDFRIESLAND	SCHH	359	2251
03 4 60 004	GOLDENSTEDT	VECHTA	NDSA	6 524	2849
09 4 72 143	GOLDKRONACH, STADT	BAYREUTH	BAY	2 979	8581
07 1 34 031	GOLLENBERG	BIRKENFELD	RHPF	129	6589
09 5 75 127	GOLLHOFEN	NEUSTADT A.D.AISCH-BAD WINDSHEIM	BAY	750	8701
03 2 55 015	GOLMBACH	HOLZMINDEN	NDSA	1 197	3451
01 0 59 033	GOLTOFT	SCHLESWIG-FLENSBURG	SCHH	174	2381
08 4 15 027	GOMADINGEN	REUTLINGEN	BAWU	2 040	7423
08 4 16 015	GOMARINGEN	TUEBINGEN	BAWU	6 439	7413
07 3 37 032	GOMMERSHEIM	SUEDLICHE WEINSTRASSE	RHPF	1 220	6721
07 3 33 027	GONBACH	DONNERSBERGKREIS	RHPF	342	6751
08 2 15 025	GONDELSHEIM	KARLSRUHE	BAWU	2 268	7519
07 2 32 227	GONDENBRETT	BITBURG-PRUEM	RHPF	516	5540
07 1 40 043	GONDERSHAUSEN	RHEIN-HUNSRUECK-KREIS	RHPF	1 249	5401
07 2 32 044	GONDORF	BITBURG-PRUEM	RHPF	282	5521
01 0 58 102	GOOSFFELD	RENSBURG-ECKERNFOERDE	SCHH	540	2330
03 3 54 007	GORLEBEN	LUECHOW-DANNENBERG	NDSA	644	3131
07 2 31 040	GORNHAUSEN	BERNKASTEL-WITTLICH	RHPF	212	5551
06 4 31 008	GORXHEIMERTAL	BERGSTRASSE	HESS	3 860	6941
08 3 27 019	GOSHEIM	TUTTLINGEN	BAWU	3 035	7209
03 1 53 005	GOSLAR, STADT	GOSLAR	NDSA	52 556	3380
07 3 37 033	GOSSERSWEILER-STEIN	SUEDLICHE WEINSTRASSE	RHPF	1 239	6749
08 3 15 043	GOTTENHEIM	BREISSGAU-HOCHSCHWARZWALD	BAWU	2 031	7801
09 2 76 123	GOTTESZELL	REGEN	BAY	1 041	8371
09 2 79 116	GOTTFRIEDING	DINGOLFING-LANDAU	BAY	1 612	8312
08 3 35 028	GOTTMADINGEN	KONSTANZ	BAWU	8 777	7702
07 2 31 041	GRAACH AN DER MOSEL	BERNKASTEL-WITTLICH	RHPF	877	5550
01 0 53 036	GRABAU	HERZOGTUM LAUENBURG	SCHH	185	2053
01 0 62 019	GRABAU	STORMARN	SCHH	699	2061

\*) GEBIETSSTAND: 1.1.1981

## G

4 GEMEINDEN IN ALPHABETISCHER ORDNUNG MIT SCHLUESSELNUMMER, WOHNBEVOELKERUNG UND POSTLEITZAHL AM 31.12.1980\*)

SCHLUESSEL- NUMMER	GEMEINDE	KREIS	LAND	BEVOEL- KERUNG	POST- LEIT- ZAHL
09 7 72 149	GRABEN	AUGSBURG	BAY	1 632	8931
08 2 15 099	GRABEN-NEUDORF	KARLSRUHE	BAWU	9 049	7523
09 1 89 119	GRABENSTAETT	TRAUNSTEIN	BAY	3 235	8221
08 4 15 028	GRABENSTETTEN	REUTLINGEN	BAWU	1 274	7431
09 1 84 120	GRAEFELFING	MUENCHEN	BAY	12 844	8032
09 4 74 132	GRAEFENBERG, STADT	FORCHHEIM	BAY	3 693	8554
07 2 31 042	GRAEFENDHRON	BERNKASTEL-WITTLICH	RHPF	125	5509
09 6 77 133	GRAEFENDORF	MAIN-SPESSART	BAY	1 585	8781
06 4 34 004	GRAEVENWIESBACH	HOCHTAUNUSKREIS	HESS	3 954	6394
08 1 15 054	GRAFENAU	BOEBLINGEN	BAWU	5 100	7031
09 2 72 120	GRAFENAU, STADT	FREYUNG-GRAFENAU	BAY	8 062	8352
08 4 15 029	GRAFENBERG	REUTLINGEN	BAWU	1 949	7441
09 4 77 117	GRAFENGEHAIG, MARKT	KULMBACH	BAY	1 226	8651
08 3 37 039	GRAFENHAUSEN	WALDSHUT	BAWU	1 951	7821
09 6 78 136	GRAFENRHEINFELD	SCHWEINFURT	BAY	3 054	8722
09 3 72 130	GRAFENWIESEN	CHAM	BAY	1 344	8491
09 3 74 124	GRAFENWOEHP, STADT	NEUSTADT A.D. WALDNAAB	BAY	5 813	8484
03 1 54 007	GRAFHORST	HELMSTEDT	NDSA	980	3181
09 1 75 122	GRAFING B. MUENCHEN, STADT	EBERSBERG	BAY	10 492	8018
09 2 71 122	GRAFLING	DEGGENDORF	BAY	2 471	8351
09 1 79 125	GRAFRATH	FUERSTENFELDBRUCK	BAY	2 913	8082
07 1 31 090	GRAFSCHAFT	AHRWEILER	RHPF	7 103	5481
09 1 80 118	GRAINAU	GARMISCH-PARTENKIRCHEN	BAY	3 431	8104
09 2 72 121	GRAINET	FREYUNG-GRAFENAU	BAY	1 915	8391
01 0 53 037	GRAMBEK	HERZOGTUM LAUENBURG	SCHH	316	2411
01 0 62 020	GRANDE	STORMARN	SCHH	564	2077
07 2 32 228	GRANSDORF	BITBURG-PRUEM	RHPF	297	5561
03 3 56 002	GRASBERG	OSTERHOLZ	NDSA	5 937	2801
09 1 84 121	GRASBRUNN	MUENCHEN	BAY	3 385	8011
06 4 31 009	GRASELLENBACH	BERGSTRASSE	HESS	3 010	6149
03 1 54 008	GRASLEBEN	HELMSTEDT	NDSA	2 503	3332
09 1 89 120	GRASSAU, MARKT	TRAUNSTEIN	BAY	5 209	8217
09 2 71 123	GRATTERSDORF	DEGGENDORF	BAY	1 222	8351
01 0 58 062	GRAUEL	RENDSBURG-ECKERNFOERDE	SCHH	199	2354
06 5 35 006	GREBENAU, STADT	VOGELSBERGKREIS	HESS	2 840	6325
06 5 35 007	GREBENHAIN	VOGELSBERGKREIS	HESS	4 757	6424
06 6 33 010	GREBENSTEIN, STADT	KASSEL	HESS	5 800	3523
01 0 57 022	GREBIN	PLOEN	SCHH	1 019	2321
09 5 76 122	GREDDING, STADT	ROTH	BAY	5 955	8547
05 1 66 008	GREFRATH	VIERSEN	NW	13 761	4155
09 1 81 123	GREIFENBERG	LANDSBERG A.LECH	BAY	1 015	8919
06 5 32 010	GREIFENSTEIN	LAHN-DILL-KREIS	HESS	6 602	6349
09 1 73 127	GREILING	BAD TOELZ-WOLFRATSHAUSEN	BAY	1 038	8175
07 2 31 044	GREIMERATH	BERNKASTEL-WITTLICH	RHPF	179	5561
07 2 35 033	GREIMERATH	TRIER-SAARBURG	RHPF	1 053	5501
07 1 35 036	GREIMERSBURG	COCHEM-ZELL	RHPF	642	5591
01 0 55 015	GREMERSDORF	OSTHOLSTEIN	SCHH	1 479	2440
09 5 72 126	GREMSDORF	ERLANGEN-HOECHSTADT	BAY	1 141	8551

\*) GEBIETSSTAND: 1.1.1981

4 GEMEINDEN IN ALPHABETISCHER ORDNUNG MIT SCHLUESSELNUMMER, WOHNBEVOELKERUNG UND POSTLEITZAHL AM 31.12.1980\*)

SCHLUESSEL- NUMMER	GEMEINDE	KREIS	LAND	BEVOEL- KERUNG	POST- LEIT- ZAHL
07 1 35 037	GRENDERICH	COCHEM-ZELL	RHPF	397	5581
08 3 36 105	GRENZACH-WYHLEN	LOERRACH	BAWU	12 491	7889
03 3 58 011	GRETHEM	SOLTAU-FALLINGBOSTEL	NDSA	634	3031
09 6 78 138	GRETTSTADT	SCHWEINFURT	BAY	3 447	8722
09 6 79 141	GREUSSENHEIM	WUERZBURG	BAY	1 157	8702
05 5 66 012	GREVEN, STADT	STEINFURT	NW	28 743	4402
05 1 62 008	GREVENBROICH, STADT	NEUSS	NW	60 317	4048
01 0 61 030	GREVENKOP	STEINBURG	SCHH	350	2209
01 0 58 063	GREVENKRUG	PENDSBURG-ECKERNFOERDE	SCHH	239	2301
01 0 61 031	GRIBBOHM	STEINBURG	SCHH	445	2211
07 1 34 032	GRIEBELSCHIED	BIRKENFELD	RHPF	218	6571
07 3 36 032	GRIES	KUSEL	RHPF	942	6791
09 2 75 124	GRIESBACH I. ROTTAL, STADT	PASSAU	BAY	6 451	8399
06 4 32 008	GRIESHEIM, STADT	DARMSTADT-DIEBURG	HESS	20 243	6103
08 4 25 050	GRIESINGEN	ALB-DONAU-KREIS	BAWU	698	7931
09 1 87 134	GRIESSTAETT	ROSENHEIM	BAY	1 767	8091
07 2 35 035	GRIMBURG	TRIER-SAARBURG	RHPF	488	5509
01 0 53 038	GRINAU	HERZOGTUM LAUENBURG	SCHH	241	2061
09 1 79 126	GROEBENZELL	FUERSTENFELDBRUCK	BAY	17 005	8038
01 0 54 039	GROEDE	NORDFRIESLAND	SCHH	11	2251
01 0 59 034	GROEDERSBY	SCHLESWIG-FLENSBURG	SCHH	239	2340
08 2 37 032	GROEMBACH	FREUDENSTADT	BAWU	495	7291
01 0 55 016	GROEMITZ	OSTHOLSTEIN	SCHH	6 787	2433
09 7 78 144	GROENENBACH, MARKT	UNTERALLGAEU	BAY	4 136	8944
01 0 62 021	GROENWOHLD	STORMARN	SCHH	1 158	2071
07 3 39 022	GROLSHEIM	MAINZ-BINGEN	RHPF	851	6531
03 2 54 018	GRONAU (LEINE), STADT	HILDESHEIM	NDSA	5 171	3212
05 5 54 020	GRONAU (WESTF.), STADT	BORKEN	NW	41 209	4432
03 4 54 016	GROSS BERSSEN	EMSLAND	NDSA	658	4471
01 0 53 039	GROSS BODEN	HERZOGTUM LAUENBURG	SCHH	155	2061
01 0 58 064	GROSS BUCHWALD	RENDSBURG-ECKERNFOERDE	SCHH	327	2351
01 0 53 040	GROSS DISNACK	HERZOGTUM LAUENBURG	SCHH	92	2419
01 0 60 102	GROSS GLADEBRUEGGE	SEGEBERG	SCHH	1 044	2360
01 0 53 041	GROSS GROENAU	HERZOGTUM LAUENBURG	SCHH	3 494	2401
03 4 58 006	GROSS IPPENER	OLDENBURG (OLDENBURG)	NDSA	1 012	2833
01 0 60 028	GROSS KUMMERFELD	SEGEBERG	SCHH	1 595	2351
03 3 57 017	GROSS MECKELSEN	ROTENBURG (WEMME)	NDSA	490	2732
01 0 60 029	GROSS NIENDORF	SEGERBERG	SCHH	543	2361
01 0 56 016	GROSS NORDENDE	PINNFEBERG	SCHH	392	2082
03 1 51 010	GROSS OESINGEN	GIFHORN	NDSA	1 488	3121
01 0 56 017	GROSS OFFENSETH-ASPERN	PINNEBERG	SCHH	273	2202
01 0 53 042	GROSS PAMPAU	HERZOGTUM LAUENBURG	SCHH	143	2053
01 0 59 035	GROSS RHEIDE	SCHLESWIG-FLENSBURG	SCHH	684	2381
01 0 60 030	GROSS ROENNAU	SEGEBERG	SCHH	435	2361
01 0 53 043	GROSS SARAU	HERZOGTUM LAUENBURG	SCHH	783	2401
01 0 53 044	GROSS SCHENKENBERG	HERZOGTUM LAUENBURG	SCHH	371	2061
03 1 54 009	GROSS TWUELPSTEDT	HELMSTEDT	NDSA	2 576	3181
01 0 58 065	GROSS VOLLSTEDT	RENDSBURG-ECKERNFOERDE	SCHH	718	2371

\*) GEBIETSSTAND: 1.1.1981

## G

4 GEMEINDEN IN ALPHABETISCHER OPDUNG MIT SCHLUESSELNUMMER, WOHNBEVOELKERUNG UND POSTLEITZAHL AM 31.12.1980\*)

SCHLUESSEL- NUMMER	GEMEINDE	KREIS	LAND	BEVOEL- KERUNG	POST- LEIT- ZAHL
01 0 58 066	GROSS WITTENSEE	RENDSBURG-ECKERNFOERDE	SCHH	963	2333
06 4 32 009	GROSS-BIEBERAU, STADT	DARMSTADT-DIEBURG	HESS	3 833	6101
06 4 33 006	GROSS-GERAU, STADT	GROSS-GERAU	HESS	21 432	6080
06 4 31 010	GROSS-ROHRHEIM	BERGSTRASSE	HESS	3 472	6845
06 4 32 010	GROSS-UMSTADT, STADT	DARMSTADT-DIEBURG	HESS	18 812	6114
06 4 32 011	GROSS-ZIMMERN	DARMSTADT-DIEBURG	HESS	10 511	6112
09 7 72 151	GROSSAITINGEN	AUGSBURG	BAY	3 458	8934
06 6 36 004	GROSSALMERODE, STADT	WERRA-MEISSNER-KREIS	HESS	7 715	3432
09 6 73 126	GROSSBARDORF	RHOEN-GRABFELD	BAY	877	8741
01 0 57 023	GROSSBARKAU	PLOEN	SCHH	210	2309
08 1 16 022	GROSSBETTLINGEN	ESSLINGEN	BAWU	3 446	7441
08 1 18 021	GROSSBOTTWAR, STADT	LUDWIGSBURG	BAWU	6 763	7141
07 3 40 209	GROSSBUNDENBACH	PIRMASENS	RHPF	357	6651
03 4 52 006	GROSSEFEHN	AURICH	NDSA	10 988	2962
09 6 73 127	GROSSEIBSTADT	RHOEN-GRABFELD	BAY	1 203	8741
08 4 17 023	GROSSELFINGEN	ZOLLERNALBKREIS	BAWU	1 656	7451
01 0 60 027	GROSSENASPE	SEGEBERG	SCHH	2 097	2351
01 0 55 017	GROSSENBRÖDE	OSTHOLSTEIN	SCHH	2 094	2443
03 4 58 007	GROSSENKNETEN	OLDENBURG (OLDENBURG)	NDSA	11 729	2907
06 6 31 011	GROSSENLUEDER	FULDA	HESS	7 314	6402
01 0 51 037	GROSSENRADE	DITHMARSCHEN	SCHH	432	2224
01 0 62 022	GROSSENSEE	STORMARN	SCHH	1 512	2077
09 5 72 127	GROSSENSEEBACH	ERLANGEN-HOECHSTADT	BAY	1 485	8521
01 0 59 115	GROSSENWIEHE	SCHLESWIG-FLENSBURG	SCHH	2 097	2391
03 3 59 019	GROSSENWOERDEN	STADE	NDSA	486	2161
08 1 19 024	GROSSEPLACH	REMS-MURR-KREIS	BAWU	2 383	7151
07 3 37 035	GROSSFISCHLINGEN	SUEDLICHE WEINSTRASSE	RHPF	387	6731
09 5 73 115	GROSSHABERSDORF	FUERTH	BAY	3 279	8501
01 0 62 023	GROSSHANSDORF	STORMARN	SCHH	8 651	2070
01 0 57 024	GROSSHARRIE	PLOEN	SCHH	435	2351
03 4 52 007	GROSSHEIDE	AURICH	NDSA	7 425	2987
09 4 73 132	GROSSHEIRATH	COBURG	BAY	1 989	8621
09 6 76 125	GROSSHEUBACH, MARKT	MILTENBERG	BAY	4 495	8766
07 1 43 024	GROSSHOLBACH	WESTERWALDKREIS	RHPF	636	5431
07 2 32 229	GROSSKAMPENBERG	BITBURG-PRUEM	RHPF	193	5541
07 3 32 023	GROSSKARLBACH	BAD DUERKHEIM	RHPF	884	6711
09 1 87 137	GROSSKAROLINENFELD	ROSENHEIM	BAY	4 258	8201
06 4 35 011	GROSSKROTZENBURG	MAIN-KINZIG-KREIS	HESS	6 376	6451
07 2 32 230	GROSSLANGENFELD	BITBURG-PRUEM	RHPF	180	5541
09 6 75 131	GROSSLANGHEIM, MARKT	KITZINGEN	BAY	1 233	8711
07 2 31 046	GROSSLITTEGEN	BERNKASTEL-WITTLICH	RHPF	928	5561
07 1 38 023	GROSSMAISCHEID	NEUWIED	RHPF	1 876	5419
09 1 76 *29	GROSSMEHRING	EICHSTAETT	BAY	4 367	8071
07 3 38 009	GROSSNIEDESHEIM	LUDWIGSHAFEN	RHPF	1 132	6711
09 6 71 122	GROSSOSTHEIM, MARKT	ASCHAFFENBURG	BAY	13 242	8754
08 1 28 045	GROSSRINDERFELD	MAIN-TAUBER-KREIS	BAWU	3 316	6971
10 0 41 512	GROSSPOSSELN	STADTVERBAND SAARBRUECKEN	SAAR	10 169	6624
07 1 43 227	GROSSSEIFEN	WESTERWALDKREIS	RHPF	478	5439

\*) GEBIETSSTAND: 1.1.1981

## 4 GEMEINDEN IN ALPHABETISCHER ORDNUNG MIT SCHLUESSELNUMMER, WOHNBEVOELKERUNG UND POSTLEITZAHL AM 31.12.1980\*)

SCHLUESSEL- NUMMER	GEMEINDE	KREIS	LAND	BEVOEL- KERUNG	POST- LEIT- ZAHL
01 0 59 116	GROSSSOLT	SCHLESWIG-FLENSBURG	SCHH	1 653	2391
07 3 40 210	GROSSSTEINHAUSEN	PIRMASENS	RHPF	525	6661
09 6 76 126	GROSSWALLSTADT	MILTENBERG	BAY	3 165	8751
09 1 80 119	GROSSWEIL	GARMISCH-PARTENKIRCHEN	BAY	941	8119
01 0 54 040	GROTHUSENKOOG	NORDFRIESLAND	SCHH	27	2256
01 0 53 045	GROVE	HERZOGTUM LAUENBURG	SCHH	202	2053
01 0 51 038	GROVEN	DITHMARSCHEN	SCHH	135	2247
09 4 73 134	GRUB A. FORST	COBURG	BAY	2 807	8621
01 0 55 018	GRUBE	OSTHOLSTEIN	SCHH	862	2431
06 5 31 006	GRUENBERG, STADT	GIESSEN	HESS	11 187	6310
06 4 35 012	GRUENDAU	MAIN-KINZIG-KREIS	HESS	10 769	6466
07 1 32 042	GRUENEBACH	ALTENKIRCHEN (WESTERWALD)	RHPF	539	5241
09 7 76 113	GRUENENBACH	LINDAU (BODENSEE)	BAY	1 090	8999
03 3 59 020	GRUENENDEICH	STADE	NDSA	1 859	2162
08 4 36 039	GRUENKRAUT	RAVENSBURG	BAWU	2 349	7981
08 1 28 047	GRUENSFELD, STADT	MAIN-TAUBER-KREIS	BAWU	3 186	6974
07 3 32 024	GRUENSTADT, STADT	BAD DUERCKHEIM	RHPF	11 093	6718
09 1 84 122	GRUENWALD	MUENCHEN	BAY	9 649	8022
08 1 17 028	GRUIBINGEN	GOEPPINGEN	BAWU	1 687	7341
07 3 36 033	GRUMBACH	KUSEL	RHPF	523	6759
01 0 59 118	GRUNDHOF	SCHLESWIG-FLENSBURG	SCHH	952	2391
08 4 25 052	GRUNDSHEIM	ALB-DONAU-KREIS	BAWU	209	7931
08 1 36 027	GSCHWEND	OSTALBKREIS	BAWU	4 331	7162
09 1 87 138	GSTADT A. CHIEMSEE	ROSENHEIM	BAY	947	8211
07 1 43 228	GUCKHEIM	WESTERWALDKREIS	RHPF	759	5439
01 0 51 039	GUDENDORF	DITHMARSCHEN	SCHH	384	2221
06 6 34 007	GUDENSBERG, STADT	SCHWALM-EDER-KREIS	HESS	7 408	3505
03 3 59 021	GUDERHANDVIERTEL	STADE	NDSA	1 123	2162
01 0 53 046	GUDOW	HERZOGTUM LAUENBURG	SCHH	1 308	2411
01 0 58 067	GUEBY	RENSBURG-ECKERNFUERDE	SCHH	832	2334
07 1 41 049	GUECKINGEN	RHEIN-LAHN-KREIS	RHPF	600	6251
08 1 25 038	GUEGLINGEN, STADT	HEILBRONN	BAWU	4 366	7129
07 1 32 043	GUELLESHEIM	ALTENKIRCHEN (WESTERWALD)	RHPF	720	5451
01 0 53 047	GUELZOW	HERZOGTUM LAUENBURG	SCHH	961	2059
09 6 79 142	GUENTERSLEBEN	WUERZBURG	BAY	3 220	8702
09 7 77 138	GUENZACH	OSTALLGAEU	BAY	1 255	8953
09 7 74 135	GUENZBURG, STADT	GUENZBURG	BAY	18 509	8870
01 0 53 048	GUESTER	HERZOGTUM LAUENBURG	SCHH	662	2059
08 3 26 020	GUETENBACH	SCHWARZWALD-BAAR-KREIS	BAWU	1 485	7741
05 7 54 008	GUETERSLOH, STADT	GUETERSLOH	NW	78 221	4830
08 4 36 040	GUGGENHAUSEN	RAVENSBURG	BAWU	187	7961
07 1 33 035	GULDENTAL	BAD KREUZNACH	RHPF	2 160	6531
07 3 31 035	GUMBSHEIM	ALZEY-WORMS	RHPF	227	6556
05 3 74 012	GUMMERSBACH, STADT	OBBERBERGISCHER KREIS	NW	48 660	5270
08 3 15 047	GUNDELFINGEN	BREISGAU-HOCHSCHWARZWALD	BAWU	9 723	7803
09 7 73 136	GUNDELFINGEN A. D. DONAU, STADT	DILLINGEN A.D.DONAU	BAY	6 316	8883
09 4 71 137	GUNDELSHEIM	BAMBERG	BAY	2 235	8601
08 1 25 039	GUNDELSHEIM, STADT	HEILBRONN	BAWU	6 304	6953

\*) GEBIETSSTAND: 1.1.1981

# G/H

4 GEMEINDEN IN ALPHABETISCHER ORDNUNG MIT SCHLUESSELNUMMER, WOHNBEVOELKERUNG UND POSTLEITZAHL AM 31.12.1980\*)

SCHLUESSEL- NUMMER	GEMEINDE	KREIS	LAND	BEVOEL- KERUNG	POST- LEIT- ZAHL
07 2 33 213	GUNDERATH	DAUN	RHPF	105	5441
07 3 31 036	GUNDERSHEIM	ALZEY-WORMS	RHPF	1 433	6521
07 3 33 028	GUNDERSWEILER	DONNERSBERGKREIS	RHPF	501	6751
07 3 31 037	GUNDHEIM	ALZEY-WORMS	RHPF	814	6521
09 7 74 136	GUNDREMMINGEN	GUENZBURG	BAY	2 289	8871
08 3 27 020	GUNNINGEN	TUTTLINGEN	BAWU	511	7201
07 3 39 024	GUNTERSBLUM	MAINZ-BINGEN	RHPF	2 978	6524
09 5 77 136	GUNZENHAUSEN, STADT	WEISSENBURG-GUNZENHAUSEN	BAY	14 890	8820
03 3 54 008	GUSBORN	LUECHOW-DANNENBERG	NDSA	1 332	3139
07 2 35 036	GUSENBURG	TRIER-SAARBURG	RHPF	1 082	5509
07 2 35 037	GUSTERATH	TRIER-SAARBURG	RHPF	1 905	5501
08 3 17 039	GUTACH (SCHWARZWALDBAHN)	ORTENAUKREIS	BAWU	2 396	7611
08 3 16 C14	GUTACH IM BREISGAU	EMMENDINGEN	BAWU	3 546	7809
07 1 41 050	GUTENACKER	RHEIN-LAHN-KREIS	RHPF	424	5409
07 1 33 036	GUTENBERG	BAD KREUZNACH	RHPF	777	6551
09 3 76 133	GUTENECK	SCHWANDORF	BAY	893	8471
09 5 75 128	GUTENSTETTEN	NEUSTADT A.D. AISCH-BAD WINDSHEIM	BAY	1 101	8531
08 4 26 135	GUTENZELL-MUERBEL	BIBERACH	BAWU	1 464	7959
07 1 34 501	GUTSBEZIRK BAUMHOLDER, GEMFR. GEBIET	BIRKENFELD	RHPF	83	6587
08 4 15 086	GUTSBEZIRK MUENSINGEN, GEMFR. GEBIET	REUTLINGEN	BAWU	217	7421
06 6 33 200	GUTSBEZIRK REINHARDSWALD, GEMFR. GEBIET	KASSEL	HESS	2	3521
09 4 77 118	GUTTENBERG	KULMBACH	BAY	511	8651
07 2 35 038	GUTWEILER	TRIER-SAARBURG	RHPF	679	5501
06 6 34 006	GUXHAGEN	SCHWALM-EDER-KREIS	HESS	4 492	3501
03 3 57 018	GYHUM	ROTENBURG (WUEEMME)	NDSA	2 014	2730

# H

09 4 72 146	HAAG	BAYREUTH	BAY	744	8581
09 1 78 129	HAAG A. D. AMPER	FREISING	BAY	1 705	8051
09 1 83 119	HAAG I. OB, MARKT	MUEHLDOFF A. INN	BAY	4 804	8092
01 0 58 068	HAALE	RENDSBURG-ECKERNFOERDE	SCHH	465	2371
05 1 58 008	HAAN, STADT	PETTMANN	NW	28 571	5657
09 1 84 123	HAAR	MUENCHEN	BAY	19 682	8013
09 2 75 125	HAARBACH	PASSAU	BAY	2 284	8359
09 1 90 126	HABACH	WEILHEIM-SCHONGAU	BAY	633	8121
06 6 33 011	HABICHTSWALD	KASSEL	HESS	4 522	3501
03 3 51 011	HABIGHORST	CELLE	NDSA	834	3101
07 2 32 231	HABSCHIED	BITBURG-PRUEM	RHPF	571	5541
01 0 58 069	HABY	RENDSBURG-ECKERNFOERDE	SCHH	320	2333
07 1 43 229	HACHENBURG, STADT	WESTERWALDKREIS	RHPF	4 401	5238
07 1 33 037	HACKENHEIM	BAD KREUZNACH	RHPF	1 630	6551
06 5 33 007	HADAMAR, STADT	LIMBURG-WEILBURG	HESS	10 765	6253
03 3 58 012	HADENSTORF	SOLTAU-FALLINGBOSTEL	NDSA	744	3031
01 0 61 033	HADENFELD	STEINBURG	SCHH	90	2216
08 3 36 106	HAEG-EHRSBERG	LOERRACH	BAWU	944	7861
01 0 51 040	HAEGEN	DITHMARSCHEN	SCHH	80	2246
03 2 56 009	HAEMELHAUSEN	NIENBURG (WESER)	NDSA	577	2813
07 1 43 230	HAERTLINGEN	WESTERWALDKREIS	RHPF	268	5439

\*) GEBIETSSTAND: 1.1.1981



## 4 GEMEINDEN IN ALPHABETISCHER ORDNUNG MIT SCHLUESSELNUMMER, WOHNBEVOELKERUNG UND POSTLEITZAHL AM 31.12.1980\*)

SCHLUESSEL- NUMMER	GEMEINDE	KREIS	LAND	BEVOEL- KERUNG	POST- LEIT- ZAHL
08 3 37 045	HAEUSERN	WALDSHUT	BAWU	1 187	7822
03 3 58 013	HAEUSLINGEN	SOLTAU-FALLINGBOSTEL	NDSA	828	2818
09 6 77 135	HAFENLOHR	MAIN-SPESSART	BAY	1 712	8771
03 4 52 008	HAGE, FLECKEN	AURICH	NDSA	4 814	2984
09 3 75 143	HAGELSTADT	REGENSBURG	BAY	1 628	8401
01 0 60 031	HAGEN	SEGEBERG	SCHH	335	2351
03 4 59 020	HAGEN AM TEUTOBURGER WALD	OSNABRUECK	NDSA	11 685	4506
03 3 52 019	HAGEN IM BREMISCHEN	CUXHAVEN	NDSA	2 804	2851
05 9 14 000	HAGEN, STADT	KREISFREIE STADT	NW	218 927	5800
07 3 34 008	HAGENBACH	GERMERSHEIM	RHPF	4 220	6729
09 5 75 129	HAGENBUECHACH	NEUSTADT A.D.AISCH-BAD WINDSHEIM	BAY	798	8531
03 2 57 010	HAGENBURG, FLECKEN	SCHAUMBURG	NDSA	3 606	3051
03 4 52 009	HAGERMARSCH	AURICH	NDSA	608	2984
08 4 35 018	HAGNAU AM BODENSEE	BODENSEEKREIS	BAWU	1 338	7759
03 1 53 006	HAHAUSEN	GOSLAR	NDSA	950	3371
07 1 40 044	HAHN	RHEIN-HUNSRUECK-KREIS	RHPF	156	5581
07 1 43 232	HAHN AM SEE	WESTERWALDKREIS	RHPF	434	5419
07 1 43 231	HAHN BEI MARIENBERG	WESTERWALDKREIS	RHPF	344	5439
09 3 71 126	HAHNPACH, MARKT	AMBERG-SULZBACH	BAY	4 367	8451
07 1 33 038	HAHNENBACH	BAD KREUZNACH	RHPF	635	6570
07 3 39 025	HAHNHEIM	MAINZ-BINGEN	RHPF	1 183	6501
07 1 41 051	HAHNSTAETTEN	RHEIN-LAHN-KREIS	RHPF	2 501	6251
07 1 34 033	HAHNWEILER	BIRKENFELD	RHPF	214	6589
09 6 71 124	HAIBACH	ASCHAFFENBURG	BAY	7 507	8751
09 2 78 129	HAIBACH	STRAUBING-BOGEN	BAY	1 991	8441
09 2 72 122	HAIDMUEHLE	FREYUNG-GRAFENAU	BAY	1 741	8391
06 5 32 011	HAIGER, STADT	LAHN-DILL-KREIS	HESS	18 049	6342
08 4 17 025	HAIGERLOCH, STADT	ZOLLERNALBKREIS	BAWU	9 350	7452
09 1 74 121	HAIMHAUSEN	DACHAU	BAY	3 051	8048
09 1 71 118	HAIMING	ALTOETTING	BAY	2 092	8261
06 6 35 013	HAINA (KLOSTER)	WALDECK-FRANKENBERG	HESS	4 534	3559
07 1 41 110	HAINAU	RHEIN-LAHN-KREIS	RHPF	149	5429
06 4 38 004	HAINBURG	OFFENBACH	HESS	13 469	6452
07 3 37 036	HAINFELD	SUEDLICHE WEINSTRASSE	RHPF	676	6741
09 7 79 154	HAINSFARTH	DONAU-RIES	BAY	1 401	8865
08 2 35 032	HAITERBACH, STADT	CALW	BAWU	4 576	7274
03 4 52 010	HALBEMOND	AURICH	NDSA	784	2984
09 7 77 173	HALBLECH	OSTALLGAEU	BAY	2 993	8959
07 1 43 233	HALBS	WESTERWALDKREIS	RHPF	298	5438
09 7 74 140	HALDENWANG	GUENZBURG	BAY	1 549	8871
09 7 80 122	HALDENWANG	OBERRALLGAEU	BAY	2 617	8961
09 1 87 139	HALFING	ROSENHEIM	BAY	1 961	8201
09 1 78 130	HALLBERGMOOS	FREISING	BAY	3 534	8055
03 4 56 008	HALLE	GRAFSCHAFT BENTHEIM	NDSA	687	4459
03 2 55 016	HALLE	HOLZMINDEN	NDSA	1 775	3451
05 7 54 012	HALLE (WESTF. ), STADT	GUETERSLOP	NW	18 560	4802
05 9 58 020	HALLENBERG, STADT	HOCHSAUERLANDKREIS	NW	4 669	5789
09 4 74 133	HALLERNDORF	FORCHHEIM	BAY	2 714	8551

\*) GEBIETSSTAND: 1.1.1981

# H

4 GEMEINDEN IN ALPHABETISCHER ORDNUNG MIT SCHLUESSELNUMMER, WOHNBEVOELKERUNG UND POSTLEITZAHL AM 31.12.1980<sup>\*)</sup>

SCHLUESSEL- NUMMER	GEMEINDE	KREIS	LAND	BEVOEL- KERUNG	POST- LEIT- ZAHL
07 1 33 039	HALLGARTEN	BAD KREUZNACH	RHPF	765	6761
07 2 33 214	HALLSCHLAG	DAUN	RHPF	447	5541
09 4 71 140	HALLSTADT, STADT	BAMBERG	BAY	7 356	8605
09 1 71 119	HALSBACH	ALTOETTING	BAY	807	8261
07 2 32 045	HALSDORF	BITBURG-PRUEM	RHPF	101	5521
07 1 40 045	HALSENBAACH	RHEIN-HUNSRUECK-KREIS	RHPF	1 059	5401
01 0 56 018	HALSTENBEK	PINNEBERG	SCHH	15 174	2083
05 5 62 016	HALTERN, STADT	RECKLINGHAUSEN	NW	30 965	4358
05 9 62 012	HALVER, STADT	MAERKISCHER KREIS	NW	15 341	5884
03 3 53 014	HALVESBOSTEL	HARBURG	NDSA	502	2151
07 1 41 052	HAMBACH	RHEIN-LAHN-KREIS	RHPF	355	6252
01 0 62 025	HAMBERGE	STORMARN	SCHH	1 049	2401
03 3 56 003	HAMBERGEN	OSTERHOLZ	NDSA	4 465	2864
08 2 15 029	HAMBRUECKEN	KARLSRUHE	BAWU	3 899	7521
07 1 35 038	HAMBUCH	COCHEM-ZELL	RHPF	543	5441
03 3 51 012	HAMBUEHREN	CELLE	NDSA	8 621	3101
02 0 00 000	HAMBURG, FREIE UND HANSESTADT	HAMBURG	HMB	1 645 095	2000
01 0 58 070	HAMDORF	RENDSBURG-ECKERNFOERDE	SCHH	1 127	2371
03 2 52 006	HAMELN, STADT	HAMELN-PYRMONT	NDSA	58 390	3250
03 3 57 019	HAMERSEN	ROTENBURG (WUEMME)	NDSA	482	2732
01 0 53 049	HAMFELDE	HERZOGTUM LAUENBURG	SCHH	406	2071
01 0 62 026	HAMFELDE	STORMARN	SCHH	397	2071
07 3 31 038	HAMM	ALZEY-WORMS	RHPF	2 032	6521
07 2 32 046	HAMM	BITBURG-PRUEM	RHPF	23	5521
07 1 32 044	HAMM (SIEG)	ALTENKIRCHEN (WESTERWALD)	RHPF	2 914	5249
05 9 15 000	HAMM, STADT	KREISFREIE STADT	NW	171 869	4700
03 3 59 022	HAMMAR	STADE	NDSA	2 080	2161
09 6 72 127	HAMMELBURG, STADT	BAD KISSINGEN	BAY	12 503	8783
06 4 35 013	HAMMERSBACH	MAIN-KINZIG-KREIS	HESS	3 484	6451
07 1 38 024	HAMMERSTEIN	NEUWIED	RHPF	384	5456
05 1 70 012	HAMMINKELN	WESEL	NW	21 857	4236
01 0 62 027	HAMMOOR	STORMARN	SCHH	803	2071
01 0 53 050	HAMWARDE	HERZOGTUM LAUENBURG	SCHH	649	2054
01 0 58 071	HAMWEDDEL	RENDSBURG-ECKERNFOERDE	SCHH	372	2371
06 4 35 014	HANAU, STADT	MAIN-KINZIG-KREIS	HESS	86 402	6450
03 3 53 015	HANDELOH	HARBURG	NDSA	1 637	2111
01 0 59 119	HANDEWITT	SCHLESWIG-FLENSBUERG	SCHH	4 321	2391
03 3 55 017	HANDORF	LUENEBURG	NDSA	942	2091
03 4 54 017	HANDRUP	EMSLAND	NDSA	1 075	4453
01 0 58 072	HANERAU-HADEMARSCHEN	RENDSBURG-ECKERNFOERDE	SCHH	3 064	2215
07 3 31 039	HANGEN-WEISHEIM	ALZEY-WORMS	RHPF	363	6509
07 3 38 010	HANHOFEN	LUDWIGSHAFEN	RHPF	1 461	6721
03 1 51 011	HANKENSBUETTEL	GIFHORN	NDSA	3 642	3122
03 2 01 000	HANNOVER, LANDESHAUPTSTADT	KREISFREIE STADT	NDSA	534 451	3000
07 1 38 025	HANROTH	NEUWIED	RHPF	439	5419
03 3 53 016	HANSTEDT	HARBURG	NDSA	4 312	2116
03 3 60 010	HANSTEDT	UELZEN	NDSA	940	3111
09 5 74 128	HAPPURG	NUERNBERGER LAND	BAY	3 410	8561

\*) GEBIETSSTAND: 1.1.1981

## 4 GEMEINDEN IN ALPHABETISCHER ORDNUNG MIT SCHLUESSELNUMMER, WOHNBEVOELKERUNG UND POSTLEITZAHL AM 31.12.1980\*)

SCHLUESSEL- NUMMER	GEMEINDE	KREIS	LAND	BEVOEL- KERUNG	POST- LEIT- ZAHL
07 1 32 045	HARBACH	ALTENKIRCHEN (WESTERWALD)	RHPF	528	5241
03 2 54 019	HARBARNSEN	HILDESHEIM	NDSA	699	3221
09 7 79 155	HARBURG (SCHWABEN), STADT	DONAU-RIES	BAY	5 503	8856
01 0 60 033	HARDEBEK	SEGEBERG	SCHH	444	2351
03 1 55 005	HARDEGSEN, STADT	NORTHEIM	NDSA	7 552	3414
07 1 38 026	HARDERT	NEUWIED	RHPF	607	5455
08 2 25 032	HARDHEIM	NECKAR-ODENWALD-KREIS	BAWU	6 415	6969
08 3 25 024	HARDT	ROTTWEIL	BAWU	2 143	7231
07 1 43 234	HARDT	WESTERWALDKREIS	RHPF	352	5439
08 1 25 111	HARDTHAUSEN AM KOCHER	HEILBRONN	BAWU	2 730	7101
03 4 54 018	HAREN (EMS), STADT	EMSLAND	NDSA	16 982	4472
07 2 32 233	HARGARTEN	BITBURG-PRUEM	RHPF	84	5523
07 1 33 040	HARGESHEIM	BAD KREUZNACH	RHPF	2 524	6551
01 0 53 051	HARMSDORF	HERZOGTUM LAUENBURG	SCHH	283	2419
01 0 55 020	HARMSDORF	OSTHOLSTEIN	SCHH	731	2432
03 3 53 017	HARMSTORF	HARBURG	NDSA	695	2101
03 4 58 008	HARPSTEDT, FLECKEN	OLDENBURG (OLDENBURG)	NDSA	3 008	2833
01 0 59 120	HARRISLEE	SCHLESWIG-FLensburg	SCHH	8 435	2391
07 1 38 027	HARSCHBACH	NEUWIED	RHPF	331	5419
07 1 31 026	HARSCHIED	AHRWEILER	RHPF	98	5489
09 4 77 119	HARSDORF	KULMBACH	BAY	770	8581
03 3 59 023	HARSEFELD, FLECKEN	STADE	NDSA	8 238	2165
05 7 54 016	HARSEWINKEL, STADT	GUETERSLOH	NW	18 403	4834
07 2 32 234	HARSPALT	BITBURG-PRUEM	RHPF	90	5541
03 2 54 020	HARSUM	HILDESHEIM	NDSA	10 597	3207
07 1 43 025	HARTENFELS	WESTERWALDKREIS	RHPF	670	5419
01 0 60 034	HARTENHOLM	SEGEBERG	SCHH	1 466	2359
09 5 74 129	HARTENSTEIN	NUERNBERGER LAND	BAY	1 480	8564
07 3 38 011	HARTHAUSEN	LUDWIGSHAFEN	RHPF	2 228	6721
08 3 15 048	HARTHEIM	BREISGAU-HOCHSCHWARZWALD	BAWU	2 912	7801
07 3 39 026	HARXHEIM	MAINZ-BINGEN	RHPF	1 518	6501
03 4 59 021	HASBERGEN	OSNABRUECK	NDSA	9 034	4507
07 2 31 049	HASBORN	BERNKASTEL-WITTLICH	RHPF	428	5561
07 3 36 034	HASCHBACH AM REMIGIUSBERG	KUSEL	RHPF	643	6799
08 3 36 034	HASEL	LOERRACH	BAWU	1 036	7861
01 0 56 019	HASELAU	PINNEBERG	SCHH	941	2081
09 2 78 134	HASELBACH	STRAUBING-BOGEN	BAY	1 163	8441
01 0 56 020	HASELDORF	PINNEBERG	SCHH	1 490	2081
03 4 54 019	HASELUENNE, STADT	EMSLAND	NDSA	10 620	4473
01 0 54 041	HASELUND	NORDFRIESLAND	SCHH	715	2251
01 0 60 035	HASENKRUG	SEGEBERG	SCHH	243	2351
01 0 60 036	HASENMOOR	SEGEBERG	SCHH	614	2359
07 1 35 039	HASERICH	COCHEM-ZELL	RHPF	185	5581
08 3 17 040	HASLACH IM KINZIGTAL, STADT	ORTENAU-KREIS	BAWU	5 834	7612
09 6 77 137	HASLOCH	MAIN-SPESSART	BAY	1 453	6981
01 0 56 021	HASLOH	PINNEBERG	SCHH	2 993	2081
03 2 56 011	HASSBERGEN	NIENBURG (WESER)	NDSA	1 143	3071
03 2 56 010	HASSEL	NIENBURG (WESER)	NDSA	1 569	2813

\*) GEBIETSSTAND: 1.1.1981

## H

4 GEMEINDEN IN ALPHABETISCHER ORDNUNG MIT SCHLUESSELNUMMER, WOHNBEVOELKERUNG UND POSTLEITZAHL AM 31.12.1980\*)

SCHLUESSEL- NUMMER	GEMEINDE	KREIS	LAND	BEVOEL- KERUNG	POST- LEIT- ZAHL
07 1 32 046	HASSELBACH	ALTENKIRCHEN (WESTERWALD)	RHPF	271	5231
07 1 40 046	HASSELBACH	RHEIN-HUNS RUECK-KREIS	RHPF	176	5448
01 0 59 121	HASSELBERG	SCHLESWIG-FLENSBURG	SCHM	896	2340
06 4 35 015	HASSELROTH	MAIN-KINZIG-KREIS	HESS	6 875	6467
03 3 57 020	HASSENDORF	ROTENBURG (WUEMME)	NDSA	921	2724
09 6 74 147	HASSFURT, STADT	HASSBERGE	BAY	10 565	8728
07 3 32 025	HASSLOCH	BAD DUERKHEIM	RHPF	17 677	6733
08 2 25 033	HASSMERSHEIM	NECKAR-ODENWALD-KREIS	BAWU	4 235	6954
01 0 58 073	HASSMOOR	RENSBURG-ECKERNFOERDE	SCHH	273	2373
03 2 57 011	HASTE	SCHAUMBURG	NDSA	2 326	3051
03 4 58 009	HATTEN	OLDENBURG (OLDENBURG)	NDSA	8 778	2904
09 1 79 128	HATTENHOFEN	FUERSTENFELDBRUCK	BAY	1 062	8081
08 1 17 029	HATTENHOFEN	GOEPPINGEN	BAWU	2 595	7321
06 4 36 005	HATTERSHEIM AM MAIN, STADT	MAIN-TAUNUS-KREIS	HESS	23 670	6234
07 1 43 235	HATTERT	WESTERWALDKREIS	RHPF	1 673	5239
07 1 34 034	HATTGENSTEIN	BIRKENFELD	RHPF	264	6589
05 9 54 016	HATTINGEN, STADT	ENNEPE-RUHR-KREIS	NW	57 373	4320
03 1 56 008	HATTORF AM HARZ	OSTERODE AM HARZ	NDSA	4 074	3415
01 0 54 042	HATTSTEDT	NORDFRIESLAND	SCHH	1 616	2251
01 0 54 043	HATTSTEDTERMARSCH	NORDFRIESLAND	SCHH	319	2251
07 3 34 009	HATZENBUEHL	GERMERSHEIM	RHPF	2 331	6729
06 6 35 014	HATZFELD (EDER), STADT	WALDECK-FRANKENBERG	HESS	3 343	3559
07 3 40 014	HAUENSTEIN	PIRMASENS	RHPF	4 275	6746
09 5 77 138	HAUNDORF	WEISSENBURG-GUNZENHAUSEN	BAY	1 851	8821
06 6 32 007	HAUNECK	HERSFELD-ROTENBURG	HESS	3 341	6431
06 6 32 008	HAUNETAL	HERSFELD-ROTENBURG	HESS	3 137	6419
09 7 73 137	HAUNSHAIM	DILLINGEN A.D.DONAU	BAY	1 444	8881
07 3 35 012	HAUPTSTUHL	KAISERSLAUTERN	RHPF	1 093	6791
07 1 35 040	HAUROTH	COCHEM-ZELL	RHPF	251	5441
08 3 17 041	HAUSACH, STADT	ORTENAU-KREIS	BAWU	5 115	7613
07 1 40 047	HAUSBAY	RHEIN-HUNS RUECK-KREIS	RHPF	195	5449
07 1 34 035	HAUSEN	BIRKENFELD	RHPF	162	6571
09 4 74 134	HAUSEN	FORCHHEIM	BAY	2 710	8551
09 2 73 125	HAUSEN	KELHEIM	BAY	1 568	8421
09 6 76 128	HAUSEN	MILTENBERG	BAY	1 577	8751
09 6 73 129	HAUSEN	RHOEN-GRABFELD	BAY	861	8741
07 1 38 007	HAUSEN (WIED)	NEUWIED	RHPF	2 035	5461
08 4 25 055	HAUSEN AM BUSSEN	ALB-DONAU-KREIS	BAWU	219	7932
08 4 17 029	HAUSEN AM TANN	ZOLLERNALBKREIS	BAWU	397	7461
09 6 79 143	HAUSEN B. WUERZBURG	WUERZBURG	BAY	1 761	8702
08 3 36 036	HAUSEN IM WIESENTAL	LOERRACH	BAWU	2 230	7862
08 3 27 023	HAUSEN OB VERENA	TUTTLINGEN	BAWU	603	7201
09 1 82 119	HAUSHAM	MIESBACH	BAY	7 572	8164
07 1 37 034	HAUSTEN	MAYEN-KOBLENZ	RHPF	309	5441
07 3 36 035	HAUSWEILER	KUSEL	RHPF	86	6758
09 2 75 126	HAUZENBERG, STADT	PASSAU	BAY	11 530	8395
01 0 53 052	HAVEKOST	HERZOGTUM LAUENBURG	SCHH	119	2053
03 1 58 016	HAVERLAH	WOLFENBUETTEL	NDSA	1 577	3321

\*) GEBIETSSTAND: 1.1.1981

## 4 GEMEINDEN IN ALPHABETISCHER ORDNUNG MIT SCHLUESSELNUMMER, WOHNBEVOELKERUNG UND POSTLEITZAHL AM 31.12.1980\*)

SCHLUESSEL- NUMMER	GEMEINDE	KREIS	LAND	BEVOEL- KERUNG	POST- LEIT- ZAHL
01 0 59 037	HAVETOFT	SCHLESWIG-FLENSBURG	SCHH	828	2381
01 0 59 038	HAVETOFTLOIT	SCHLESWIG-FLENSBURG	SCHH	797	2381
05 5 58 020	HAVIXBECK	COESFELD	NW	9 327	4401
09 7 78 149	HAWANGEN	UNTERALLGAEU	BAY	971	8941
08 4 15 034	HAYINGEN, STADT	REUTLINGEN	BAWU	2 024	7427
09 2 77 124	HEBERTSFELDEN	ROTTAL-INN	BAY	3 489	8333
09 1 74 122	HEBERTSHAUSEN	DACHAU	BAY	3 947	8061
08 4 17 031	HECHINGEN, STADT	ZOLLERNALBKREIS	BAWU	15 955	7450
03 3 52 020	HECHTHAUSEN	CUXHAVEN	NDSA	3 334	2174
07 1 40 048	HECKEN	RHEIN-HUNSRUECK-KREIS	RHPF	117	6544
07 1 31 027	HECKENBACH	AHRWEILER	RHPF	227	5481
07 2 31 050	HECKENMUENSTER	BERNKASTEL-WITTLICH	RHPF	109	5560
07 2 32 236	HECKHUSCHEID	BITBURG-PRUEM	RHPF	176	5541
07 2 35 040	HEDDERT	TRIER-SAARBURG	RHPF	200	5509
08 2 26 027	HEDDESBAACH	RHEIN-NECKAR-KREIS	BAWU	431	6932
08 2 26 028	HEDDESHEIM	RHEIN-NECKAR-KREIS	BAWU	10 865	6805
03 1 58 017	HEDEPER	WOLFENBUETTEL	NDSA	664	3341
01 0 51 043	HEDWIGENKOOG	DITHMARSCHEN	SCHH	288	2242
03 4 54 020	HEEDE	EMSLAND	NDSA	1 490	2992
01 3 56 022	HEEDE	PINNEBERG	SCHH	597	2202
05 5 54 024	HEEK	BORKEN	NW	6 843	4431
03 2 56 012	HEEMSEN	NIENBURG (WESER)	NDSA	1 416	3071
03 1 58 018	HEERE	WOLFENBUETTEL	NDSA	974	3321
03 3 52 021	HEERSTEDT	CUXHAVEN	NDSA	506	2855
03 3 57 021	HEESLINGEN	ROTEBURG (WUEMME)	NDSA	4 100	2730
03 2 57 012	HEESSEN	SCHAUMBURG	NDSA	1 302	3064
07 3 36 036	HEFERSWEILER	KUSEL	RHPF	520	6759
03 2 55 017	HEHLEN	HOLZMINDEN	NDSA	2 393	3452
01 0 51 044	HEIDE, STADT	DITHMARSCHEN	SCHH	21 104	2240
09 5 76 126	HEIDECK, STADT	ROTH	BAY	3 861	8548
01 0 62 031	HEIDEKAMP	STORMARN	SCHH	336	2067
08 2 21 000	HEIDELBERG, STADT	STADTKREIS	BAWU	133 227	6900
05 5 54 028	HEIDEN	BORKEN	NW	5 958	4284
03 3 53 018	HEIDENAU	HARBURG	NDSA	1 542	2111
07 2 31 204	HEIDENBURG	BERNKASTEL-WITTLICH	RHPF	651	5509
08 1 35 019	HEIDENHEIM AN DER BRENZ, STADT	HEIDENHEIM	BAWU	48 585	7920
09 5 77 140	HEIDENHEIM, MARKT	WEISSENBURG-GUNZENHAUSEN	BAY	2 476	8824
06 4 39 005	HEIDENROD	RHEINGAU-TAUNUS-KREIS	HESS	6 316	6209
07 3 39 027	HEIDESHEIM AM RHEIN	MAINZ-BINGEN	RHPF	5 716	6501
01 0 56 023	HEIDGRABEN	PINNEBERG	SCHH	1 779	2082
01 0 60 037	HEIDMOOR	SEGEBERG	SCHH	227	2359
01 0 60 038	HEIDMUEHLEN	SEGEBERG	SCHH	548	2351
07 2 31 051	HEIDWEILER	BERNKASTEL-WITTLICH	RHPF	182	5561
09 6 71 126	HEIGENBRUECKEN	ASCHAFFENBURG	BAY	2 298	8751
01 0 57 025	HEIKENDORF	PLOEN	SCHH	7 707	2305
07 2 32 047	HEILBACH	BITBURG-PRUEM	RHPF	124	5529
07 1 43 026	HEILBERSCHEID	WESTERWALDKREIS	RHPF	479	5431
08 1 21 000	HEILBRONN, STADT	STADTKREIS	BAWU	111 938	7100

\*) GEBIETSSTAND: 1.1.1981

## H

4 GEMEINDEN IN ALPHABETISCHER ORDNUNG MIT SCHLUESSELNUMMER, WOHNBEVOELKERUNG UND POSTLEITZAHL AM 31.12.1980\*)

SCHLUESSEL- NUMMER	GEMEINDE	KREIS	LAND	BEVOEL- KERUNG	POST- LEIT- ZAHL
07 2 32 048	HEILENBACH	BITBURG-PRUEM	RHPF	105	5521
08 4 35 020	HEILIGENBERG	BODENSEEKREIS	BAWU	2 532	7799
01 0 55 021	HEILIGENHAFEN, STADT	OSTHOLSTEIN	SCHH	9 767	2447
05 1 58 012	HEILIGENHAUS, STADT	NETTMANN	NW	29 661	5628
07 3 35 013	HEILIGENMOSCHEL	KAISERSLAUTERN	RHPF	546	6751
07 1 43 027	HEILIGENROTH	WESTERWALDKREIS	RHPF	1 166	5431
09 4 71 142	HEILIGENSTADT I. OFR., MARKT	BAMBERG	BAY	3 415	8551
01 0 61 034	HEILIGENSTEDTEN	STEINBURG	SCHH	1 463	2211
01 0 61 035	HEILIGENSTEDTENERKAMP	STEINBURG	SCHH	605	2211
08 2 26 029	HEILIGKREUZSTEINACH	RHEIN-NECKAR-KREIS	BAWU	2 497	6901
09 5 71 165	HEILSBRONN, STADT	ANSBACH	BAY	7 173	8802
01 0 62 032	HEILSHOOP	STORMARN	SCHH	518	2401
07 1 34 036	HEIMBACH	BIRKENFELD	RHPF	1 408	6589
05 3 58 012	HEIMBACH, STADT	DUEREN	NW	4 487	5169
07 1 43 236	HEIMBORN	WESTERWALDKREIS	RHPF	272	5239
09 6 71 127	HEIMBUCHENTHAL	ASCHAFFENBURG	BAY	2 000	8751
09 7 76 114	HEIMENKIRCH, MARKT	LINDAU (BODENSEE)	BAY	2 852	8999
09 7 78 150	HEIMERTINGEN	UNTERALLGAEU	BAY	1 325	8941
08 2 36 025	HEIMSHEIM, STADT	ENZKREIS	BAWU	4 283	7251
07 1 33 041	HEIMWEILER	BAD KREUZNACH	RHPF	405	6571
03 2 55 018	HEINADE	HOLZMINDEN	NDSA	1 080	3457
03 3 59 024	HEINBOCKEL	STADE	NDSA	868	2164
09 4 72 150	HEINERSREUTH	BAYREUTH	BAY	3 203	8581
08 1 17 030	HEININGEN	GOEPPINGEN	BAWU	4 753	7326
03 1 58 019	HEININGEN	WOLFENBUETTEL	NDSA	689	3344
01 0 58 074	HEINKENBORSTEL	RENDSBURG-ECKERNFUERDE	SCHH	156	2354
09 6 71 128	HEINRICHSTHAL	ASCHAFFENBURG	BAY	822	8752
05 3 70 016	HEINSBERG, STADT	HEINSBERG	NW	36 436	5138
03 2 55 019	HEINSEN	HOLZMINDEN	NDSA	1 000	3451
07 1 40 049	HEINZENBACH	RHEIN-HUNS RUECK-KREIS	RHPF	317	6541
07 1 33 042	HEINZENBERG	BAD KREUZNACH	RHPF	42	6571
07 3 36 038	HEINZENHAUSEN	KUSEL	RHPF	289	6758
07 2 32 238	HEISDORF	BITBURG-PRUEM	RHPF	105	5541
01 0 56 024	HEIST	PINNEBERG	SCHH	2 135	2081
07 1 41 053	HEISTENBACH	RHEIN-LAHN-KREIS	RHPF	899	6251
08 3 15 050	HEITERSHEIM, STADT	BREISGAU-HOCHSCHWARZWALD	BAWU	4 161	7843
09 1 83 120	HELDENSTEIN	MUEHLDORF A. INN	BAY	1 592	8251
07 1 43 028	HELFERSKIRCHEN	WESTERWALDKREIS	RHPF	850	5419
01 0 56 025	HELGO LAND	PINNEBERG	SCHH	2 166	2192
07 1 43 237	HELLENHAHN-SCHELLENBERG	WESTERWALDKREIS	RHPF	1 094	5439
05 3 66 020	HELLENTHAL	EUSKIRCHEN	NW	8 616	5374
07 1 34 037	HELLERTSHAUSEN	BIRKENFELD	RHPF	240	6581
01 0 51 045	HELLSCHEN-HERINGSAND-UNTERSCHAAR	DITHMARSCHEN	SCHH	174	2244
03 3 57 022	HELLWEGE	ROTENBURG (WUEMME)	NDSA	932	2724
09 4 75 136	HELMBRECHTS, STADT	HOF	BAY	10 804	8662
07 1 32 047	HELMENZEN	ALTENKIRCHEN (WESTERWALD)	RHPF	654	5231
07 1 32 048	HELMEROTH	ALTENKIRCHEN (WESTERWALD)	RHPF	203	5231
08 2 26 106	HELMSTADT-BARGEN	RHEIN-NECKAR-KREIS	BAWU	3 265	6928

\*) GEBIETSSTAND: 1.1.1981

## 4 GEMEINDEN IN ALPHABETISCHER ORDNUNG MIT SCHLUESSELNUMMER, WOHNBEVOELKERUNG UND POSTLEITZAHL AM 31.12.1980\*)

SCHLUESSEL- NUMMER	GEMEINDE	KREIS	LAND	BEVOEL- KERUNG	POST- LEIT- ZAHL
09 6 79 144	HELMSTADT, MARKT	WUERZBURG	BAY	2 184	8702
03 1 54 010	HELMSTEDT, STADT	HELMSTEDT	NDSA	26 718	3330
01 0 57 026	HELMSTORF	PLOEN	SCHH	353	2322
03 2 57 013	HELPSEN	SCHAUMBURG	NDSA	1 724	3061
06 6 33 012	HELSA	KASSEL	HESS	5 889	3506
01 0 51 046	HELSE	DITHMARSCHEN	SCHH	905	2222
07 3 40 015	HELTERSBERG	PIRMASENS	RHPF	1 944	6751
03 3 57 023	HELVESIEK	ROTENBURG (WUEMME)	NDSA	613	2727
09 3 75 148	HEMAU, STADT	REGENSBURG	BAY	6 748	8416
01 0 56 026	HEMDINGEN	PINNEBERG	SCHH	1 385	2081
05 9 62 016	HEMER, STADT	MAERKISCHER KREIS	NW	32 745	5870
09 5 72 130	HEMHOFEN	ERLANGEN-HOECHSTADT	BAY	3 758	8551
01 0 51 047	HEMME	DITHMARSCHEN	SCHH	586	2241
07 1 32 049	HEMMELZEN	ALTENKIRCHEN (WESTERWALD)	RHPF	190	5231
09 5 75 130	HEMMERSHEIM	NEUSTADT A.D.AISCH-BAD WINDSHEIM	BAY	709	8701
03 2 53 006	HEMMINGEN	HANNOVER	NDSA	16 186	3005
08 1 18 027	HEMMINGEN	LUDWIGSBURG	BAWU	7 191	7251
01 0 51 048	HEMMINGSTEDT	DITHMARSCHEN	SCHH	2 898	2241
03 3 52 022	HEMMOOR	CUXHAVEN	NDSA	7 673	2170
08 2 26 031	HEMSBACH, STADT	RHEIN-NECKAR-KREIS	BAWU	12 948	6944
03 3 57 024	HEMSBUENDE	ROTENBURG (WUEMME)	NDSA	1 167	2725
03 3 57 025	HEMSLINGEN	ROTENBURG (WUEMME)	NDSA	1 288	2725
03 2 51 019	HEMSLOH	DIEPHOLZ	NDSA	680	2841
07 1 40 050	HENAU	RHEIN-HUNSRUECK-KREIS	RHPF	187	6571
09 6 73 130	HENDUNGEN	RHOEN-GRABFELD	BAY	1 003	8741
09 5 74 131	HENFENFELD	NUERNBERGER LAND	BAY	1 688	8561
09 2 71 125	HENGERSBERG, MARKT	DEGGENDORF	BAY	5 835	8355
05 3 82 020	HENNEF (SIEG), STADT	RHEIN-SIEG-KREIS	NW	29 224	5202
01 0 51 049	HENNSTEDT	DITHMARSCHEN	SCHH	1 773	2246
01 0 61 036	HENNSTEDT	STEINBURG	SCHH	509	2211
07 1 33 043	HENNWEILER	BAD KREUZNACH	RHPF	1 201	6571
07 3 36 037	HENSCHTAL	KUSEL	RHPF	416	6791
01 0 60 039	HENSTEDT-ULZBURG	SEGEBERG	SCHH	18 753	2359
07 2 35 043	HENTERN	TRIER-SAARBURG	RHPF	317	5504
09 1 76 131	HEPBERG	EICHSTAETT	BAY	1 515	8071
06 4 31 011	HEPPENHEIM (BERGSTRASSE), KREISSTADT	BERGSTRASSE	HESS	23 786	6148
03 3 57 026	HEPSTEDT	ROTENBURG (WUEMME)	NDSA	790	2733
08 4 37 044	HERBERTINGEN	SIGMARINGEN	BAWU	4 007	7944
08 3 16 017	HERBOLZHEIM, STADT	EMMENDINGEN	BAWU	7 718	7834
07 1 34 038	HERBORN	BIRKENFELD	RHPF	451	6581
06 5 32 012	HERBORN, STADT	LAHN-DILL-KREIS	HESS	21 502	6348
08 1 35 020	HERBRECHTINGEN, STADT	HEIDENHEIM	BAWU	11 625	7922
09 6 73 131	HERBSTADT	RHOEN-GRABFELD	BAY	655	8741
06 5 35 008	HERBSTEIN, STADT	VOGELSBERGGREIS	HESS	4 536	6422
07 2 32 049	HERBSTMUEHLE	BITBURG-PRUEM	RHPF	32	5529
07 3 36 039	HERCHWEILER	KUSEL	RHPF	478	6799
05 9 54 020	HERDECKE, STADT	ENNEPE-RUHR-KREIS	NW	24 009	5804
07 1 32 050	HERDORF	ALTENKIRCHEN (WESTERWALD)	RHPF	7 156	5243

\*) GEBIETSSTAND: 1.1.1981

# H

## 4 GEMEINDEN IN ALPHABETISCHER ORDNUNG MIT SCHLUESSELNUMMER, WOHNBEVOELKERUNG UND POSTLEITZAHL AM 31.12.1980\*)

SCHLUESSEL- NUMMER	GEMEINDE	KREIS	LAND	BEVOEL- KERUNG	POST- LEIT- ZAHL
08 4 37 124	HERDWANGEN-SCHOENACH	SIGMARINGEN	BAWU	1 865	7799
09 7 72 156	HERETSRIED	AUGSBURG	BAY	809	8901
05 7 58 012	HERFORD, STADT	HERFORD	NW	62 881	4900
07 2 32 050	HERFORST	BITBURG-PRUEM	RHPF	735	5522
09 7 76 131	HERGATZ	LINDAU (BODENSEE)	BAY	1 963	8994
07 1 33 044	HERGENFELD	BAD KREUZNACH	RHPF	383	6531
07 1 43 238	HERGENROTH	WESTERWALDKREIS	RHPF	337	5438
09 7 76 115	HERGENSWEILER	LINDAU (BODENSEE)	BAY	1 267	8997
07 3 37 037	HERGERSWEILER	SUEDLICHE WEINSTRASSE	RHPF	107	6741
06 6 32 009	HERINGEN (WERRA), STADT	HERSFELD-ROTENBURG	HESS	9 172	6432
01 0 55 022	HERINGSDORF	OSTHOLSTEIN	SCHH	918	2444
07 2 35 044	HERL	TRIER-SAARBURG	RHPF	250	5501
06 6 36 005	HERLESHAUSEN	WERRA-MEISSNER-KREIS	HESS	3 147	3443
03 3 51 013	HERMANNSBURG	CELLE	NDSA	7 973	3102
08 1 35 021	HERMARINGEN	HEIDENHEIM	BAWU	2 196	7921
07 3 40 016	HERMERSBERG	PIRMASENS	RHPF	1 877	6791
07 2 35 045	HERMESKEIL, STADT	TRIER-SAARBURG	RHPF	5 452	5508
05 9 16 000	HERNE, STADT	KREISFREIE STADT	NW	182 542	4690
07 1 41 054	HEROLD	RHEIN-LAHN-KREIS	RHPF	327	5429
09 4 74 135	HEROLDSBACH	FORCHHEIM	BAY	3 247	8551
09 5 72 131	HEROLDSBERG, MARKT	ERLANGEN-HOECHSTADT	BAY	6 462	8501
08 4 25 139	HEROLDSTATT	ALB-DONAU-KREIS	BAWU	1 834	7424
07 3 36 040	HERREN-SULZBACH	KUSEL	RHPF	215	6759
08 1 15 021	HERRENBERG, STADT	BOEBLINGEN	BAWU	25 422	7033
07 1 37 035	HERRESBACH	MAYEN-KOBLENZ	RHPF	393	5441
09 5 71 166	HERRIEDEN, STADT	ANSBACH	BAY	5 866	8801
08 3 37 049	HERRISCHRIED	WALDSHUT	BAWU	2 052	7881
09 2 73 127	HERRNGIERSDORF	KELHEIM	BAY	950	8301
09 1 88 124	HERRSCHING A. AMMERSEE	STARBERG	BAY	8 044	8036
07 1 34 039	HERRSTEIN	BIRKENFELD	RHPF	731	6581
09 5 74 132	HERSBRUCK, STADT	NUERNBERGER LAND	BAY	11 348	8562
07 1 43 029	HERSCHBACH	WESTERWALDKREIS	RHPF	2 305	5419
07 1 43 239	HERSCHBACH (OBERWESTERWALD)	WESTERWALDKREIS	RHPF	747	5431
07 3 40 017	HERSCHBERG	PIRMASENS	RHPF	976	6791
07 1 31 028	HERSCHBROICH	AHRWEILER	RHPF	300	5488
05 9 62 020	HERSCHEID	MAERKISCHER KREIS	NW	6 659	5974
07 3 36 041	HERSCHWEILER-PETTERSHEIM	KUSEL	RHPF	1 338	6799
07 2 32 332	HERSDORF	BITBURG-PRUEM	RHPF	386	5541
05 5 62 020	HERTEN, STADT	RECKLINGHAUSEN	NW	69 247	4352
07 3 32 026	HERXHEIM AM BERG	BAD DUERKHEIM	RHPF	465	6719
07 3 37 038	HERXHEIM BEI LANDAU/PFALZ	SUEDLICHE WEINSTRASSE	RHPF	8 509	6742
07 3 37 039	HERXHEIMWEYHER	SUEDLICHE WEINSTRASSE	RHPF	395	6742
03 1 56 009	HERZBERG AM HARZ, STADT	OSTERODE AM HARZ	NDSA	16 184	3420
05 7 54 020	HERZEBROCK	GUETERSLOH	NW	12 793	4836
07 2 32 240	HERZFELD	BITBURG-PRUEM	RHPF	52	5541
01 0 61 037	HERZHORN	STEINBURG	SCHH	932	2209
03 4 54 021	HERZLAKE	EMSLAND	NDSA	2 745	4471
09 5 72 132	HERZOGENAURACH, STADT	ERLANGEN-HOECHSTADT	BAY	16 989	8522

\*) GEBIETSSTAND: 1.1.1981



## 4 GEMEINDEN IN ALPHABETISCHER ORDNUNG MIT SCHLUESSELNUMMER, WOHNBEVOELKERUNG UND POSTLEITZAHL AM 31.12.1980\*)

SCHLUESSEL- NUMMER	GEMEINDE	KREIS	LAND	BEVOEL- KERUNG	POST- LEIT- ZAHL
05 3 54 016	HERZOGENRATH, STADT	AACHEN	NW	42 722	5120
03 4 57 010	HESEL	LEER	NDSA	3 119	2951
03 2 57 014	HESPE	SCHAUMBURG	NDSA	1 507	3061
09 5 72 133	HESSDORF	ERLANGEN-HOECHSTADT	BAY	2 291	8521
06 4 37 008	HESSENECK	ODENWALDKREIS	HESS	863	6121
07 3 38 012	HESSHEIM	LUDWIGSHAFEN	RHPF	3 178	6711
08 1 18 028	HESSIGHEIM	LUDWIGSBURG	BAWU	1 766	7121
06 6 36 006	HESSISCH LICHTENAU, STADT	WERRA-MEISSNER-KREIS	HESS	13 664	3436
03 2 52 007	HESSISCH OLDENDORF, STADT	HAMELN-PYRMONT	NDSA	17 911	3253
07 1 35 041	HESWEILER	COCHEM-ZELL	RHPF	140	5581
01 0 56 027	HETLINGEN	PINNEBERG	SCHH	1 123	2081
07 3 40 018	HETTENHAUSEN	PIRMASENS	RHPF	255	6791
07 3 32 027	HETTENLEIDELHEIM	BAD DUERKHEIM	RHPF	3 117	6719
07 1 34 040	HETTENRODT	BIRKENFELD	RHPF	675	6581
09 1 86 126	HETTENSHAUSEN	PFaffenhofen a. d. ILM	BAY	1 404	8068
08 4 37 047	HETTINGEN, STADT	SIGMARINGEN	BAWU	1 948	7481
09 6 79 146	HETTSTADT	WUERZBURG	BAY	2 171	8702
07 2 31 053	HETZERATH	BERNKASTEL-WITTLICH	RHPF	1 646	5559
09 4 74 137	HETZLES	FORCHHEIM	BAY	1 058	8524
08 1 36 028	HEUBACH, STADT	OSTALBKREIS	BAWU	8 172	7072
06 5 31 007	HEUCHELHEIM	GIESSEN	HESS	7 340	6301
07 3 38 013	HEUCHELHEIM BEI FRANKENTHAL	LUDWIGSHAFEN	RHPF	1 062	6711
07 3 37 040	HEUCHELHEIM-KLINGEN	SUEDLICHE WEINSTRASSE	RHPF	843	6741
08 1 36 029	HEUCHLINGEN	OSTALBKREIS	BAWU	1 611	7071
03 2 57 015	HEUPESSEN	SCHAUMBURG	NDSA	941	3061
07 1 32 051	HEUPELZEN	ALTENKIRCHEN (WESTERWALD)	RHPF	200	5231
06 4 38 005	HEUSENSTAMM, STADT	OFFENBACH	HESS	17 252	6056
09 6 73 133	HEUSTREU	RHOEN-GRABFELD	BAY	1 128	8741
10 0 41 513	HEUSWEILER	STADTVERBAND SAARBRUECKEN	SAAR	19 698	6601
08 3 15 051	HEUWEILER	BREISGAU-HOCHSCHWARZWALD	BAWU	806	7803
07 1 43 240	HEUZERT	WESTERWALDKREIS	RHPF	148	5238
03 2 55 020	HEYEN	HOLZMINDEN	NDSA	606	3452
05 7 58 016	HIDDENHAUSEN	HERFORD	NW	19 683	4901
05 9 70 020	HILCHENBACH, STADT	SIEGEN	NW	15 275	5912
05 1 58 016	HILDEN, STADT	METTMANN	NW	53 343	4010
06 6 31 012	HILDERS	FULDA	HESS	4 663	6414
03 2 54 021	HILDESHEIM, STADT	HILDESHEIM	NDSA	102 619	3200
08 1 15 022	HILDRIZHAUSEN	BOEBLINGEN	BAWU	2 894	7031
07 1 32 052	HILGENROTH	ALTENKIRCHEN (WESTERWALD)	RHPF	274	5231
03 2 56 013	HILGERMISSEN	NIENBURG (WESER)	NDSA	2 267	2812
07 1 43 030	HILGERT	WESTERWALDKREIS	RHPF	1 321	5411
09 1 74 147	HILGERTSHAUSEN-TANDERN	DACHAU	BAY	2 245	8891
03 4 54 022	HILKENBROOK	ENSLAND	NDSA	514	2993
05 7 70 012	HILLE	MINDEN-LUEBBECKE	NW	14 147	4955
03 1 51 012	HILLERSE	GIFHORN	NDSA	1 673	3171
07 2 33 029	HILLESHEIM	DAUN	RHPF	2 325	5533
07 3 39 028	HILLESHEIM	MAINZ-BINGEN	RHPF	523	6521
01 0 51 050	HILLGROVEN	DITHMARSCHEN	SCHH	110	2244

\*) GEBIETSSTAND: 1.1.1981

## H

4 GEMEINDEN IN ALPHABETISCHER ORDNUNG MIT SCHLUESSELNUMMER, WOHNBEVOELKERUNG UND POSTLEITZAHL AM 31.12.1980\*)

SCHLUESSEL- NUMMER	GEMEINDE	KREIS	LAND	BEVOEL- KERUNG	POST- LEIT- ZAHL
07 1 43 031	HILLSCHIED	WESTERWALDKREIS	RHPF	2 588	5411
09 5 76 127	HILPOLTSTEIN, STADT	ROTH	BAY	9 756	8551
07 2 31 054	HILSCHEID	BERNKASTEL-WITTLICH	RHPF	286	5509
07 3 40 019	HILST	PIRMASENS	RHPF	417	6781
09 7 72 157	HILTENFINGEN	AUGSBURG	BAY	1 124	8931
03 4 59 022	HILTER AM TEUTOBURGER WALD	OSNABRUECK	NDSA	8 492	4517
09 4 74 138	HILTPOLTSTEIN, MARKT	FORCHHEIM	BAY	1 404	8551
08 3 35 035	HILZINGEN	KONSTANZ	BAWU	6 324	7701
03 3 60 011	HIMBERGEN	UELZEN	NDSA	1 589	3119
09 4 77 121	HIMMELKRON	KULMBACH	BAY	2 729	8581
03 3 59 025	HIMMELPFORTEN	STÄDE	NDSA	3 531	2167
09 6 77 142	HIMMELSTADT	MAIN-SPESSART	BAY	1 402	8702
07 1 41 055	HIMMIGHOFEN	RHEIN-LAHN-KREIS	RHPF	296	5429
09 7 80 123	HINDELANG, MARKT	OBERALLGAEU	BAY	5 089	8973
01 0 61 038	HINGSTHEIDE	STEINBURG	SCHH	60	2211
03 4 52 011	HINTE	AURICH	NDSA	7 385	2971
09 2 72 126	HINTERSCHMIDING	FREYUNG-GRAFENAU	BAY	1 971	8391
07 1 34 041	HINTERTIEFENBACH	BIRKENFELD	RHPF	335	6580
07 3 40 020	HINTERWEIDENTHAL	PIRMASENS	RHPF	1 720	6781
07 2 33 030	HINTERWEILER	DAUN	RHPF	253	5531
08 3 15 052	HINTERZARTEN	BREISGAU-HOCHSCHWARZWALD	BAWU	2 166	7824
07 2 35 046	HINZENBURG	TRIER-SAARBURG	RHPF	191	5501
07 2 35 047	HINZERT-POELERT	TRIER-SAARBURG	RHPF	321	5509
07 3 36 042	HINZWEILER	KUSEL	RHPF	454	6759
03 3 57 027	HIPSTEDT	ROTENBURG (WUEMME)	NDSA	1 198	2740
08 4 16 018	HIRRLINGEN	TUEBINGEN	BAWU	2 054	7401
09 4 71 145	HIRSCHAID, MARKT	BAMBERG	BAY	8 374	8606
09 3 71 127	HIRSCHAU, STADT	AMBERG-SULZBACH	BAY	5 932	8452
09 3 71 128	HIRSCHBACH	AMBERG-SULZBACH	BAY	1 210	8459
07 1 41 057	HIRSCHBERG	RHEIN-LAHN-KREIS	RHPF	332	6251
08 2 26 107	HIRSCHBERG AN DER BERGSTRASSE	RHEIN-NECKAR-KREIS	BAWU	9 482	6945
07 1 40 053	HIRSCHFELD (HUNSRUECK)	RHEIN-HUNSRUECK-KREIS	RHPF	331	6541
06 4 31 012	HIRSCHHORN (NECKAR), STADT	BERGSTRASSE	HESS	4 017	6932
07 3 35 014	HIRSCHHORN/PFALZ	KAISERSLAUTERN	RHPF	672	6751
07 3 40 021	HIRSCHTHAL	PIRMASENS	RHPF	141	6781
07 1 37 036	HIRTEN	MAYEN-KOBLENZ	RHPF	212	5441
07 1 32 053	HIRZ-MAULSBACH	ALTENKIRCHEN (WESTERWALD)	RHPF	218	5231
06 4 40 011	HIRZENHAIN	WETTERAUKREIS	HESS	2 736	6476
07 2 32 052	HISEL	BITBURG-PRUEM	RHPF	27	5521
03 3 55 018	HITTBERGEN	LUENEBURG	NDSA	639	2059
03 3 54 009	HITZACKER, STADT	LUECHOW-DANNENBERG	NDSA	4 673	3139
09 1 76 132	HITZHOFEN	EICHSTAETT	BAY	1 671	8079
01 0 60 040	HITZHUSEN	SEGEBERG	SCHH	974	2357
07 3 31 011	HOCHBORN	ALZEY-WORMS	RHPF	363	6509
01 0 51 051	HOCHDONN	DITHMARSCHEN	SCHH	1 084	2224
08 4 26 058	HOCHDORF	BIBERACH	BAWU	1 801	7951
08 1 16 027	HOCHDORF	ESSLINGEN	BAWU	4 036	7311
07 3 38 014	HOCHDORF-ASSENHEIM	LUDWIGSHAFEN	RHPF	2 410	6701

\*) GEBIETSSTAND: 1.1.1981

## 4 GEMEINDEN IN ALPHABETISCHER ORDNUNG MIT SCHLUESSELNUMMER, WOHNBEVOELKERUNG UND POSTLEITZAHL AM 31.12.1980\*)

SCHLUESSEL- NUMMER	GEMEINDE	KREIS	LAND	BEVOEL- KERUNG	POST- LEIT- ZAHL
06 4 36 006	HOCHHEIM AM MAIN, STADT	MAIN-TAUNUS-KREIS	HESS	15 280	6203
07 2 31 056	HOCHSCHEID	BERNKASTEL-WITTLICH	RHPF	206	5551
07 3 35 015	HOCHSPEYER	KAISERSLAUTERN	RHPF	4 094	6755
07 3 37 041	HOCHSTADT (PFALZ)	SUEDLICHE WEINSTRASSE	RHPF	2 117	6741
09 4 78 127	HOCHSTADT A. MAIN	LICHTENFELS	BAY	1 628	8621
07 1 33 045	HOCHSTAETTEN	BAD KREUZNACH	RHPF	718	6551
07 1 33 046	HOCHSTETTEN-DHAUN	BAD KREUZNACH	RHPF	1 518	6570
08 2 26 032	HOCKENHEIM, STADT	RHEIN-NECKAR-KREIS	BAWU	15 997	6832
07 2 35 048	HOCKWEILER	TRIER-SAARBURG	RHPF	157	5501
03 3 58 014	HODENHAGEN	SOLTAU-FALLINGBOSTEL	NDSA	1 985	3035
01 0 61 039	HODORF	STEINBURG	SCHH	231	2211
09 6 79 147	HOECHBERG	WUERZBURG	BAY	8 083	8706
08 3 37 051	HOECHENSCHWAND	WALDSHUT	BAWU	1 944	7821
09 6 73 134	HOECHHEIM	RHOEN-GRABFELD	BAY	1 396	8741
06 4 37 009	HOECHST I. ODW.	ODENWALDKREIS	HESS	8 382	6128
09 5 72 135	HOECHSTADT A. D. AISCH, STADT	ERLANGEN-HOECHSTADT	BAY	9 986	8552
09 7 73 130	HOECHSTAEDT A. D. DONAU, STADT	DILLINGEN A.D.DONAU	BAY	4 514	8884
09 4 79 126	HOECHSTAEDT B. THIERSHEIM	WUNSIEDEL I.FICHTELGEBIRGE	BAY	1 105	8671
07 2 33 215	HOECHSTBERG	DAUN	RHPF	356	5441
07 1 43 241	HOECHSTENBACH	WESTERWALDKREIS	RHPF	686	5239
08 2 35 035	HOEFEN AN DER ENZ	CALW	BAWU	1 510	7545
03 3 51 014	HOEFFER	CELLE	NDSA	928	3101
01 0 54 045	HOEGEL	NORDFRIESLAND	SCHH	429	2251
01 0 60 041	HOEGERSDORF	SEGEBERG	SCHH	239	2360
01 0 57 027	HOEGSDORF	PLOEN	SCHH	390	2321
03 3 54 010	HOEHBECK	LUECHOW-DANNENBERG	NDSA	700	3131
07 3 40 022	HOEHEINDEE	PIRMASENS	RHPF	1 470	6781
07 3 40 023	HOEHEISCHWEILER	PIRMASENS	RHPF	905	6781
09 1 84 127	HOEHENKIRCHEN	MUENCHEN	BAY	5 365	8011
07 3 40 024	HOEHFROESCHEN	PIRMASENS	RHPF	759	6781
07 1 43 242	HOEHN	WESTERWALDKREIS	RHPF	2 947	5439
01 0 57 028	HOEHNDOEF	PLOEN	SCHH	373	2306
07 1 43 032	HOEHR-GRENZHAUSEN, STADT	WESTERWALDKREIS	RHPF	8 389	5410
07 1 41 058	HOEMBERG	RHEIN-LAHN-KREIS	RHPF	315	5409
07 1 31 029	HOENNINGEN	AHRWEILER	RHPF	843	5481
08 2 25 039	HOEPFINGEN	NECKAR-ODENWALD-KREIS	BAWU	2 721	6969
03 1 56 010	HOERDEN	OSTERODE AM HARZ	NDSA	1 074	3421
07 3 34 011	HOERDT	GERMERSHEIM	RHPF	2 132	6729
09 1 78 132	HOERGERTSHAUSEN	FREISING	BAY	1 505	8051
07 3 33 030	HOERINGEN	DONNERSBERGKREIS	RHPF	550	6751
01 0 54 046	HOERNUM (SYLT)	NORDFRIESLAND	SCHH	1 360	2284
07 2 33 031	HOERSCHHEID	DAUN	RHPF	122	5569
07 2 33 032	HOERSCHHAUSEN	DAUN	RHPF	127	5569
05 5 66 016	HOERSTEL, STADT	STEINFURT	NW	15 034	4446
01 0 58 075	HOERSTEN	RENDSBURG-ECKERNFOERDE	SCHH	47	2371
01 0 59 123	HOERUP	SCHLESWIG-FLENSBUURG	SCHH	562	2391
09 6 71 130	HOESBACH	ASCHAFFENBURG	BAY	11 735	8752
09 1 87 145	HOESLWANG	ROSENHEIM	BAY	852	8201

\*) GEBIETSSTAND: 1.1.1981

# H

4 GEMEINDEN IN ALPHABETISCHER ORDNUNG MIT SCHLUESSELNUMMER, WOHNBEVOELKERUNG UND POSTLEITZAHL AM 31.12.1980\*)

SCHLUESSEL- NUMMER	GEMEINDE	KREIS	LAND	BEVOEL- KERUNG	POST- LEIT- ZAHL
09 5 77 141	HOETTINGEN	WEISSENBURG-GUNZENHAUSEN	BAY	970	8831
01 0 51 052	HOEVEDE	DITHMARSCHEN	SCHH	60	2245
05 7 74 024	HOEVELHOF	PADERBORN	NW	12 133	4791
07 1 32 054	HOEVELS	ALTENKIRCHEN (WESTERWALD)	RHPF	870	5249
05 7 62 020	HOEXTER, STADT	HOEXTER	NW	32 430	3470
07 1 43 243	HOF	WESTERWALDKREIS	RHPF	1 093	5439
09 4 64 000	HOF, STADT	KREISFREIE STADT	BAY	53 180	8670
06 6 31 013	HOFBIEBER	FULDA	HESS	5 113	6417
07 1 31 030	HOFFELD	AHRWEILER	RHPF	300	5489
01 0 58 076	HOFFELD	RENDSBURG-ECKERNFOERDE	SCHH	144	2352
06 6 33 013	HOFGEISMAR, STADT	KASSEL	HESS	13 617	3520
06 4 36 007	HOFHEIM AM TAUNUS, STADT	MAIN-TAUNUS-KREIS	HESS	33 197	6238
09 6 74 149	HOFHEIM I. UFR., STADT	HASSBERGE	BAY	4 873	8729
09 2 75 127	HOFKIRCHEN, MARKT	PASSAU	BAY	2 830	8359
09 1 81 124	HOFSTETTEN	LANDSBERG A-LECH	BAY	1 112	8911
08 3 17 046	HOFSTETTEN	ORTENAU-KREIS	BAWU	1 384	7612
08 3 17 047	HOHBERG	ORTENAU-KREIS	BAWU	6 740	7601
07 3 31 041	HOHEN-SUELZEN	ALZEY-WORMS	RHPF	600	6521
06 5 32 013	HOHENAHR	LAHN-DILL-KREIS	HESS	4 211	6331
09 7 79 162	HOHENALTHEIM	DONAU-RIES	BAY	576	8861
01 0 61 040	HOHENASPE	STEINBURG	SCHH	1 748	2211
09 2 72 127	HOHENAU	FREYUNG-GRAFENAU	BAY	2 957	8351
09 4 79 127	HOHENBERG A. D. EGER, STADT	WUNSIEDEL I. FICHTELGEBIRGE	BAY	1 696	8591
09 1 84 129	HOHENBRUNN	MUENCHEN	BAY	6 834	8011
09 3 71 129	HOHENBURG, MARKT	AMBERG-SULZBACH	BAY	1 525	8451
01 0 57 029	HOHENFELDE	PLOEN	SCHH	785	2301
01 0 61 041	HOHENFELDE	STEINBURG	SCHH	967	2201
01 0 62 033	HOHENFELDE	STORMARN	SCHH	61	2077
08 3 35 096	HOHENFELS	KONSTANZ	BAWU	1 557	7769
07 2 33 033	HOHENFELS-ESSINGEN	DAUN	RHPF	303	5531
09 3 73 134	HOHENFELS, MARKT	NEUMARKT I. D. OPF.	BAY	2 117	8431
09 1 90 129	HOHENFURCH	WEILHEIM-SCHONGAU	BAY	1 191	8921
03 1 57 002	HOHENHAMELN	PEINE	NDSA	8 031	3164
01 0 53 053	HOHENHORN	HERZOGTUM LAUENBURG	SCHH	426	2051
09 1 78 133	HOHENKAMMER	FREISING	BAY	1 343	8051
07 1 31 206	HOHENLEIMBACH	AHRWEILER	RHPF	286	5446
09 1 75 123	HOHENLINDEN	EBERSBERG	BAY	2 082	8011
01 0 61 042	HOHENLOCKSTEDT	STEINBURG	SCHH	5 302	2214
07 3 36 043	HOHENOELLEN	KUSEL	RHPF	459	6759
09 1 90 130	HOHENPEISSENBERG	WEILHEIM-SCHONGAU	BAY	3 065	8126
09 1 77 121	HOHENPOLDING	ERDING	BAY	1 125	8251
06 6 32 010	HOHENRODA	HERSFELD-ROTENBURG	HESS	3 583	6431
09 6 73 135	HOHENROTH	RHOEN-GRABFELD	BAY	2 321	8741
08 1 17 031	HOHENSTADT	GOEPPINGEN	BAWU	534	7341
08 4 15 090	HOHENSTEIN	REUTLINGEN	BAWU	2 911	7425
06 4 39 006	HOHENSTEIN	RHEINGAU-TAUNUS-KREIS	HESS	5 804	6209
08 4 37 053	HOHENTENGEN	SIGMARINGEN	BAWU	4 103	7969
08 3 37 053	HOHENTENGEN AM HOCHRHEIN	WALDSHUT	BAWU	2 838	7891

\*) GEBIETSSTAND: 1.1.1981

## 4 GEMEINDEN IN ALPHABETISCHER ORDNUNG MIT SCHLUESSELNUMMER, WOHNBEVOELKERUNG UND POSTLEITZAHL AM 31.12.1980\*)

SCHLUESSEL- NUMMER	GEMEINDE	KREIS	LAND	BEVOEL- KERUNG	POST- LEIT- ZAHL
09 2 74 141	HOHENTHANN	LANDSHOT	BAY	2 676	8301
09 1 86 128	HOHENWART, MARKT	PFaffenhofen a.d.Ilm	BAY	3 299	8899
09 3 72 135	HOHENWARTH	CHAM	BAY	1 861	8491
01 0 58 077	HOHENWESTEDT	REndsBURG-ECKERNFOERDE	SCHH	4 242	2354
01 0 58 078	HOHN	REndsBURG-ECKERNFOERDE	SCHH	1 750	2371
03 3 51 015	HOHNE	CELLE	NDSA	1 713	3101
03 2 57 016	HOHNHORST	SCHAUMBURG	NDSA	2 082	3051
03 3 55 019	HOHNSTORF (ELBE)	LUENEBURG	NDSA	1 944	2059
01 0 57 030	HOHWACHT (OSTSEE)	PLOEN	SCHH	1 162	2322
01 0 62 035	HOISDORF	STORMARN	SCHH	3 183	2071
03 4 60 005	HOLDORF	VECHTA	NDSA	4 841	2841
03 2 55 021	HOLENBERG	HOLZMINDEN	NDSA	482	3451
03 2 54 022	HOLLE	HILDESHEIM	NDSA	6 379	3201
03 3 52 023	HOLLEN	CUXHAVEN	NDSA	848	2855
09 7 71 140	HOLLENBACH	AICHACH-FRIEDBERG	BAY	1 929	8894
01 0 53 054	HOLLENBEK	HERZOGTUM LAUENBURG	SCHH	388	2411
03 3 53 019	HOLLENSTEDT	HARBURG	NDSA	2 053	2114
07 1 43 033	HOLLER	WESTERWALDKREIS	RHPF	969	5431
03 3 59 026	HOLLERN	STADE	NDSA	3 224	2161
09 4 72 154	HOLLFELD, STADT	BAYREUTH	BAY	4 993	8601
01 0 51 053	HOLLINGSTEDT	DITHMARSCHEN	SCHH	332	2241
01 0 59 039	HOLLINGSTEDT	SCHLESWIG-FLENSBURG	SCHH	805	2381
07 1 40 055	HOLLNICH	RHEIN-HUNS RUECK-KREIS	RHPF	242	5448
03 3 52 024	HOLLNSETH	CUXHAVEN	NDSA	809	2171
09 6 73 136	HOLLSTADT	RHOEN-GRABFELD	BAY	1 392	8741
01 0 54 048	HOLM	NORDFRIESLAND	SCHH	79	2264
01 0 56 028	HOLM	PINNEBERG	SCHH	2 330	2081
03 3 56 004	HOLSTE	OSTERHOLZ	NDSA	758	2864
01 0 61 043	HOLSTENNIENDORF	STEINBURG	SCHH	409	2211
07 2 32 053	HOLSTHUP	BITBURG-PRUEM	RHPF	510	5521
01 0 59 124	HOLT	SCHLESWIG-FLENSBURG	SCHH	172	2261
03 4 62 006	HOLTGAST	WITTMUND	NDSA	1 594	2943
03 4 57 011	HOLTLAND	LEER	NDSA	2 033	2951
01 0 58 080	HOLTSEE	REndsBURG-ECKERNFOERDE	SCHH	1 052	2331
07 1 41 059	HOLZAPPEL	RHEIN-LAHN-KREIS	RHPF	1 004	5409
07 1 40 056	HOLZBACH	RHEIN-HUNS RUECK-KREIS	RHPF	444	6540
01 0 58 081	HOLZBUNGE	REndsBURG-ECKERNFOERDE	SCHH	285	2333
01 0 58 082	HOLZDORF	REndsBURG-ECKERNFOERDE	SCHH	815	2331
03 2 55 022	HOLZEN	HOLZMINDEN	NDSA	689	3456
07 2 35 050	HOLZEPATH	TRIER-SAARBURG	RHPF	348	5501
08 1 15 024	HOLZGERLINGEN	BOEBLINGEN	BAWU	8 510	7031
09 7 78 151	HOLZGUENZ	UNTERALLGAEU	BAY	910	8941
07 1 41 060	HOLZHAUSEN AN DER HAIDE	RHEIN-LAHN-KREIS	RHPF	959	5429
09 7 73 140	HOLZHEIM	DILLINGEN A.D.DONAU	BAY	3 196	8885
09 7 79 163	HOLZHEIM	DONAU-RIES	BAY	959	8851
09 7 75 126	HOLZHEIM	NEU-ULM	BAY	1 471	7911
07 1 41 061	HOLZHEIM	RHEIN-LAHN-KREIS	RHPF	718	6251
09 3 75 153	HOLZHEIM A. FORST	REGENSBURG	BAY	839	8411

\*) GEBIETSSTAND: 1.1.1981

## H

4 GEMEINDEN IN ALPHABETISCHER ORDNUNG MIT SCHLUESSELNUMMER, WOHNBEVOELKERUNG UND POSTLEITZAHL AM 31.12.1980\*)

SCHLUESSEL- NUMMER	GEMEINDE	KREIS	LAND	BEVOEL- KERUNG	POST- LEIT- ZAHL
08 4 25 062	HOLZKIRCH	ALB-DONAU-KREIS	BAWU	244	7901
09 6 79 149	HOLZKIRCHEN	WUERZBURG	BAY	911	8702
09 1 82 120	HOLZKIRCHEN, MARKT	MIESBACH	BAY	9 428	8150
08 1 16 029	HOLZMADEN	ESSLINGEN	BAWU	1 640	7311
03 2 55 023	HOLZMINDEN, STADT	HOLZMINDEN	NDSA	22 218	3450
05 9 78 016	HOLZWICKEDE	UNNA	NW	15 762	4755
07 3 36 044	HOMBERG	KUSEL	RHPF	239	6759
07 1 43 244	HOMBERG	WESTERWALDKREIS	RHPF	119	5439
06 6 34 009	HOMBERG (EFZE), KREISSTADT	SCHWALM-EDER-KREIS	HESS	14 384	3588
06 5 35 009	HOMBERG (OHM), STADT	VOGELSBERGKREIS	HESS	7 439	6313
10 0 45 114	HOMBURG, KREISSTADT	SAAR-PFALZ-KREIS	SAAR	41 847	6650
07 2 32 054	HONMERDINGEN	BITBURG-PRUEM	RHPF	82	5529
07 1 31 032	HONERATH	AHRWEILER	RHPF	119	5488
01 0 57 031	HONIGSEE	PLOEN	SCHH	377	2309
07 2 31 057	HONTHEIM	BERNKASTEL-WITTLICH	RHPF	787	5561
01 0 54 050	HOOG	NORDFRIESLAND	SCHH	139	2251
03 4 56 009	HOOGSTEDE	GRAFSCHAFT BENTHEIM	NDSA	2 536	4459
09 7 77 135	HOPFERAU	OSTALLGAEU	BAY	937	8959
07 3 36 045	HOPPSTAEDTEN	KUSEL	RHPF	363	6759
07 1 34 042	HOPPSTAEDTEN-WEIERSBACH	BIRKENFELD	RHPF	2 287	6589
05 5 66 020	HOPSTEN	STEINFURT	NW	5 828	4447
07 2 31 058	HORATH	BERNKASTEL-WITTLICH	RHPF	435	5552
08 2 37 040	HORB AM NECKAR, STADT	FREUDENSTADT	BAWU	20 668	7240
07 1 33 047	HORBACH	BAD KREUZNACH	RHPF	50	6571
07 3 40 025	HORBACH	PIRMASENS	RHPF	490	6791
07 1 43 034	HORBACH	WESTERWALDKREIS	RHPF	623	5431
08 3 15 056	HORBEN	BREISGAU-HOCHSCHWARZWALD	BAWU	812	7801
07 1 34 043	HORBRUCH	BIRKENFELD	RHPF	281	6541
08 4 36 095	HORGENZELL	RAVENSBURG	BAWU	3 614	7981
07 1 41 062	HORHAUSEN	RHEIN-LAHN-KREIS	RHPF	313	5409
07 1 32 055	HORHAUSEN (WESTERWALD)	ALTENKIRCHEN (WESTERWALD)	RHPF	1 205	5451
07 1 40 058	HORN	RHEIN-HUNSRUECK-KREIS	RHPF	267	6540
05 7 66 032	HORN-BAD MEINBERG, STADT	LIPPE	NW	16 850	4934
07 3 40 211	HORNBACH, STADT	PIRMASENS	RHPF	1 730	6661
01 0 53 056	HORNBEK	HERZOGTUM LAUENBURG	SCHH	162	2059
08 3 17 051	HORNBERG, STADT	ORTENAU-KREIS	BAWU	5 045	7746
03 1 58 020	HORNBURG, STADT	WOLFENBUETTEL	NDSA	2 912	3342
03 3 59 027	HORNEBURG, FLECKEN	STADE	NDSA	4 530	2152
07 2 33 216	HORPERATH	DAUN	RHPF	106	5441
07 3 39 029	HORRWEILER	MAINZ-BINGEN	RHPF	597	6531
07 3 36 046	HORSCHBACH	KUSEL	RHPF	318	6799
01 0 53 057	HORST	HERZOGTUM LAUENBURG	SCHH	264	2411
01 0 61 044	HORST (HOLSTEIN)	STEINBURG	SCHH	4 061	2203
01 0 54 052	HORSTEDT	NORDFRIESLAND	SCHH	552	2251
03 3 57 028	HORSTEDT	ROTENBURG (WUEMME)	NDSA	1 002	2724
05 5 66 024	HORSTMAR, STADT	STEINFURT	NW	6 046	4435
06 6 31 014	HOSENFELD	FULDA	HESS	3 931	6406
08 4 36 047	HOSSKIRCH	RAVENSBURG	BAWU	518	7961

\*) GEBIETSSTAND: 1.1.1981

## 4 GEMEINDEN IN ALPHABETISCHER ORDNUNG MIT SCHLUESSELNUMMER, WOHNBEVOELKERUNG UND POSTLEITZAHL AM 31.12.1980\*)

SCHLUESSEL- NUMMER	GEMEINDE	KREIS	LAND	BEVOEL- KERUNG	POST- LEIT- ZAHL
07 2 32 055	HOSTEN	BITBURG-PRUEM	RHPF	194	5521
07 1 34 044	HOTTENBACH	BIRKENFELD	RHPF	641	6581
03 2 56 014	HOYA, STADT	NIENBURG (WESER)	NDSA	3 751	2812
03 2 56 015	HOYERHAGEN	NIENBURG (WESER)	NDSA	971	2812
03 2 55 024	HOYERSHAUSEN	HOLZMINDEN	NDSA	649	3221
01 0 54 054	HUDE	NORDFRIESLAND	SCHH	173	2251
03 4 58 010	HUDE (OLDENBURG)	OLDENBURG (OLDENBURG)	NDSA	11 977	2872
07 1 43 036	HUEBINGEN	WESTERWALDKREIS	RHPF	392	5431
07 1 43 245	HUEBLINGEN	WESTERWALDKREIS	RHPF	274	5439
05 3 70 020	HUECKELHOVEN, STADT	HEINSBERG	NW	35 196	5142
05 3 74 016	HUECKESWAGEN, STADT	OBBERBERGISCHER KREIS	NW	14 592	5609
03 2 51 020	HUEDE	DIEPHOLZ	NDSA	877	2844
07 1 33 048	HUEFFELSHEIM	BAD KREUZNACH	RHPF	1 161	6551
08 2 25 042	HUEFFENHARDT	NECKAR-ODENWALD-KREIS	BAWU	1 850	6921
07 3 36 047	HUEFFLER	KUSEL	RHPF	544	6799
08 3 26 027	HUEFINGEN, STADT	SCHWARZWALD-BAAH-KREIS	BAWU	6 207	7713
06 2 16 022	HUEGELSHEIM	RASTATT	BAWU	1 404	7571
08 4 15 039	HUELLEN	REUTLINGEN	BAWU	2 587	7435
05 7 70 016	HUELLHORST	MINDEN-LUEBBECKE	NW	11 031	4971
03 2 57 017	HUELSEDE	SCHAUMBURG	NDSA	1 139	3255
07 1 31 033	HUEMEL	AHRWEILER	RHPF	457	5489
07 1 38 030	HUEMMERICH	NEUWIED	RHPF	504	5461
06 6 31 015	HUENFELD, STADT	FULDA	HESS	14 062	6418
06 5 33 008	HUENFELDEN	LIMBURG-WEILBURG	HESS	8 708	6257
06 4 39 007	HUENSTETTEN	RHEINGAU-TAUNUS-KREIS	HESS	7 486	6274
05 1 70 016	HUENXE	WESEL	NW	12 213	4224
05 3 58 016	HUERTGENWALD	DUEREN	NW	7 119	5165
05 3 62 028	HUERTH, STADT	ERFTKREIS	NW	50 794	5030
01 0 59 126	HUERUP	SCHLESWIG-FLENSBURG	SCHH	1 141	2395
01 0 59 041	HUESBY	SCHLESWIG-FLENSBURG	SCHH	520	2381
07 3 35 016	HUETSCHENHAUSEN	KAISERSLAUTERN	RHPF	3 855	6791
01 0 60 042	HUETTBLEK	SEGEBERG	SCHH	218	2359
07 2 32 056	HUETTEN	BITBURG-PRUEM	RHPF	79	5529
01 0 58 083	HUETTEN	RENSBURG-ECKERNFOERDE	SCHH	158	2331
06 5 32 014	HUETTENBERG	LAHN-DILL-KREIS	HESS	8 107	6338
07 2 32 057	HUETTERSCHIED	BITBURG-PRUEM	RHPF	205	5521
07 2 32 058	HUETTINGEN AN DER KYLL	BITBURG-PRUEM	RHPF	336	5521
07 2 32 059	HUETTINGEN BEI LAHR	BITBURG-PRUEM	RHPF	152	5529
08 4 25 064	HUETTISHEIM	ALB-DONAU-KREIS	BAWU	1 194	7901
08 1 36 033	HUETTLINGEN	OSTALBKREIS	BAWU	5 151	7081
03 4 54 023	HUEVEN	EMSLAND	NDSA	481	4471
09 1 90 131	HUGLFING	WEILHEIM-SCHONGAU	BAY	1 800	8125
09 7 79 167	HUISHEIM	DONAU-RIES	BAY	1 445	8851
01 0 61 045	HUJE	STEINBURG	SCHH	229	2211
01 0 58 084	HUMMELFELD	RENSBURG-ECKERNFOERDE	SCHH	253	2334
09 4 72 155	HUMMELTAL	BAYREUTH	BAY	1 580	8581
01 0 54 055	HUMPTRUP	NORDFRIESLAND	SCHH	781	2264
09 2 78 139	HUNDERDORF	STRAUBING-BOGEN	BAY	2 842	8441

\*) GEBIETSSTAND: 1.1.1981

## H/I

4 GEMEINDEN IN ALPHABETISCHER ORDNUNG MIT SCHLUESSELNUMMER, WOHNBEVOELKERUNG UND POSTLEITZAHL AM 31.12.1980\*)

SCHLUESSEL- NUMMER	GEMEINDE	KREIS	LAND	BEVOEL- KERUNG	POST- LEIT- ZAHL
09 2 71 126	HUNDING	DEGGENDORF	BAY	1 016	8351
07 1 43 037	HUNDSANGEN	WESTERWALDKREIS	RHPF	1 557	5431
07 1 33 049	HUNDSBACH	BAD KREUZNACH	RHPF	482	6571
07 1 43 038	HUNSDORF	WESTERWALDKREIS	RHPF	257	5412
06 5 31 008	HUNGEN, STADT	GIESSEN	HESS	11 896	6303
07 1 40 060	HUNGENROTH	RHEIN-HUNSRUECK-KREIS	RHPF	207	5401
07 1 41 063	HUNZEL	RHEIN-LAHN-KREIS	RHPF	198	5428
07 2 31 062	HUPPERATH	BERNKASTEL-WITTLICH	RHPF	507	5561
09 1 81 126	HURLACH	LANDSBERG A.LECH	BAY	1 047	8931
01 0 59 127	HUSBY	SCHLESWIG-FLENSBURG	SCHH	1 783	2395
03 2 56 016	HUSUM	NIENBURG (WESER)	NDSA	1 983	3071
01 0 54 056	HUSUM, STADT	NORDFRIESLAND	SCHH	24 327	2250
09 2 75 128	HUTTHURM, MARKT	PASSAU	BAY	4 567	8391
I					
08 3 37 059	IBACH	WALDSHUT	BAWU	370	7822
05 5 66 028	IBPENBUEREN, STADT	STEINFURT	NW	42 323	4530
09 7 74 143	ICHENHAUSEN, STADT	GUENZBURG	BAY	7 070	8873
09 1 73 130	ICKING	BAD TOELZ-WOLFRATSHAUSEN	BAY	3 389	8021
07 1 34 045	IDAR-OBERSTEIN, STADT	BIRKENFELD	RHPF	35 434	6580
07 1 32 056	IDELBERG	ALTENKIRCHEN (WESTERWALD)	RHPF	62	5231
07 2 32 060	IDENHEIM	BITBURG-PRUEM	RHPF	399	5521
07 2 32 061	IDESHEIM	BITBURG-PRUEM	RHPF	383	5521
01 0 59 042	IDSTEDT	SCHLESWIG-FLENSBURG	SCHH	758	2381
06 4 39 008	IDSTEIN, STADT	RHEINGAU-TAUNUS-KREIS	HESS	18 473	6270
09 1 90 132	IFFELDORF	WEILHEIM-SCHONGAU	BAY	1 685	8127
08 2 16 023	IFFEZHEIM	RASTATT	BAWU	3 766	7551
07 2 35 051	IGEL	TRIER-SAARBURG	RHPF	1 725	5501
09 4 74 140	IGENDSORF, MARKT	FORCHHEIM	BAY	2 945	8551
08 1 28 058	IGERSHEIM	MAIN-TAUBER-KREIS	BAWU	4 398	6991
09 2 71 127	IGGENSBACH	DEGGENDORF	BAY	1 695	8351
08 1 36 034	IGGINGEN	OSTALBKREIS	BAWU	1 880	7071
09 1 81 127	IGLING	LANDSBERG A.LECH	BAY	1 916	8939
03 3 52 025	IHLIENWORTH	CUXHAVEN	NDSA	1 856	2179
03 4 52 012	IHLOW	AURICH	NDSA	9 545	2961
08 3 15 059	IHRINGEN	BREISGAU-HOCHSCHWARZWALD	BAWU	4 564	7817
09 2 73 133	IHRLERSTEIN	KELHEIM	BAY	3 390	8429
07 3 33 031	ILBESHEIM	DONNERSBERGKREIS	RHPF	425	6719
07 3 37 042	ILBESHEIM BEI LANDAU IN DER PFALZ	SUEDLICHE WEINSTRASSE	RHPF	1 130	6741
07 1 35 042	ILLERICH	COCHEM-ZELL	RHPF	603	5591
08 4 25 137	ILLERKIRCHBERG	ALB-DONAU-KREIS	BAWU	3 738	7901
08 4 25 066	ILLERRIEDEN	ALB-DONAU-KREIS	BAWU	2 797	7901
09 7 75 129	ILLERTISSEN, STADT	NEU-ULM	BAY	13 056	7918
09 5 75 133	ILLESHEIM	NEUSTADT A.D.AISCH-BAD WINDSHEIM	BAY	881	8531
08 2 36 028	ILLINGEN	ENZKREIS	BAWU	6 723	7132
10 0 43 112	ILLINGEN	NEUNKIRCHEN	SAAR	18 390	6688
08 4 37 056	ILLMENSEE	SIGMARINGEN	BAWU	1 396	7799
09 3 71 131	ILLSCHWANG	AMBERG-SULZBACH	BAY	1 468	8451

\*) GEBIETSSTAND: 1.1.1981



4 GEMEINDEN IN ALPHABETISCHER ORDNUNG MIT SCHLUESSELNUMMER, WOHNBEVOELKERUNG UND POSTLEITZAHL AM 31.12.1980<sup>\*)</sup>

SCHLUESSEL- NUMMER	GEMEINDE	KREIS	LAND	BEVOEL- KERUNG	POST- LEIT- ZAHL
09 1 86 130	ILMMUENSTER	PFaffenhofen a.d. ILM	BAY	1 511	8069
03 1 57 003	ILSEDE	PEINE	NDSA	12 157	3152
08 1 25 046	ILSFELD	HEILBRONN	BAWU	6 336	7129
08 1 27 043	ILSHOFEN, STADT	SCHWAEBISCH HALL	BAWU	4 329	7174
08 2 26 036	ILVESHEIM	RHEIN-NECKAR-KREIS	BAWU	7 656	6804
08 3 27 025	IMMENDINGEN	TUTTlingen	BAWU	5 645	7717
06 6 33 014	IMMENHAUSEN, STADT	KASSEL	HESS	6 880	3524
09 3 77 127	IMMENREUTH	TIRSCHENREUTH	BAY	1 922	8581
08 4 35 024	IMMENSTAAD AM BODENSEE	BODENSEEKREIS	BAWU	5 536	7759
09 7 80 124	IMMENSTADT I. ALLGAEU, STADT	oBERALLGAEU	BAY	13 682	8970
01 0 51 054	IMMENSTEDT	DITHMARSCHEN	SCHH	108	2243
01 0 54 057	IMMENSTEDT	NORDFRIESLAND	SCHH	556	2251
07 2 33 034	IMMERATH	DAUN	RHPF	254	5569
07 2 31 064	IMMERT	BERNKASTEL-WITTLICH	RHPF	156	5509
07 3 33 032	IMMESHEIM	DONNERSBERGKREIS	RHPF	159	6719
07 3 37 043	IMPFLINGEN	SUEDLICHE WEINSTRASSE	RHPF	679	6741
07 3 33 033	IMSBACH	DONNERSBERGKREIS	RHPF	876	6761
07 3 33 034	IMSWEILER	DONNERSBERGKREIS	RHPF	615	6761
09 7 71 141	INCHENHOFEN, MARKT	AICHACH-FRIEDBERG	BAY	1 780	8895
05 3 58 020	INDEN	DUEREN	NW	7 948	5176
07 1 32 057	INGELBACH	ALTENKIRCHEN (WESTERWALD)	RHPF	480	5230
03 1 54 011	INGELEBEN	HELMSTEDT	NDSA	468	3339
08 1 26 039	INGELFINGEN, STADT	HOHENLOHEKREIS	BAWU	5 263	7118
07 3 39 030	INGELHEIM AM RHEIN, STADT	MAINZ-BINGEN	RHPF	19 596	6507
07 2 32 062	INGENDORF	BITBURG-PRUEM	RHPF	178	5521
09 1 90 133	INGENRIED	WEILHEIM-SCHONGAU	BAY	696	8921
08 1 18 077	INGERSHEIM	LUDWIGSBURG	BAWU	4 975	7121
08 4 26 062	INGOLDINGEN	BIBERACH	BAWU	2 331	7951
09 1 61 000	INGOLSTADT, STADT	KREISFREIE STADT	BAY	90 490	8070
09 2 72 128	INNERNZELL	FREYUNG-GRAFENAU	BAY	1 406	8351
09 1 88 126	INNING A. AMMERSEE	STARNBERG	BAY	3 207	8084
09 1 77 122	INNING A. HOLZ	ERDING	BAY	1 044	8252
07 3 37 044	INSHEIM	SUEDLICHE WEINSTRASSE	RHPF	1 947	6741
09 5 71 169	INSINGEN	ANSBACH	BAY	883	8801
07 1 31 034	INSUL	AHRWEILER	RHPF	438	5489
09 1 89 124	INZELL	TRAUNSTEIN	BAY	3 561	8221
08 4 37 059	INZIGKOFEN	SIGMARINGEN	BAWU	2 258	7483
08 3 36 043	INZLINGEN	LOERRACH	BAWU	2 396	7851
09 6 75 139	IPHOFEN, STADT	KITZINGEN	BAY	3 992	8715
07 1 33 050	IPPENSCHIED	BAD KREUZNACH	RHPF	169	6551
09 5 75 134	IPPESHEIM, MARKT	NEUSTADT A.D. AISCH-BAD WINDSHEIM	BAY	1 168	8701
09 5 75 135	IPSHEIM, MARKT	NEUSTADT A.D. AISCH-BAD WINDSHEIM	BAY	1 817	8531
09 3 74 127	IRCHENRIETH	NEUSTADT A.D. WALDNAAB	BAY	1 370	8481
07 2 31 501	IRMENACH	BERNKASTEL-WITTLICH	RHPF	614	5581
07 1 43 246	IRMTRAUT	WESTERWALDKREIS	RHPF	558	5439
08 3 27 027	IRNDORF	TUTTlingen	BAWU	728	7201
07 2 32 063	IRREL	BITBURG-PRUEM	RHPF	1 149	5521
07 2 32 245	IRRHAUSEN	BITBURG-PRUEM	RHPF	270	5529

\*) GEBIETSSTAND: 1.1.1981

## 4 GEMEINDEN IN ALPHABETISCHER ORDNUNG MIT SCHLUESSELNUMMER, WOHNBEVOELKERUNG UND POSTLEITZAHL AM 31.12.1980\*)

SCHLUESSEL- NUMMER	GEMEINDE	KREIS	LAND	BEVOEL- KERUNG	POST- LEIT- ZAHL
07 2 35 052	IRSCH	TRIER-SAARBURG	RHPF	1 421	5511
09 1 82 123	IRSCHENBERG	WIESBACH	BAY	2 581	8167
09 7 77 139	IRSEE, MARKT	OSTALLGAEU	BAY	1 259	8951
09 1 77 123	ISEN, MARKT	ERDING	BAY	3 850	8254
03 1 51 013	ISENBUETTTEL	GIFHORN	NDSA	2 772	3172
07 1 38 031	ISENBURG	NEUWIED	RHPF	724	5411
05 9 62 024	ISERLOHN, STADT	MAERKISCHER KREIS	NW	93 823	5860
03 2 53 007	ISERNHAGEN	HANNOVER	NDSA	19 164	3004
07 1 32 058	ISERT	ALTENKIRCHEN (WESTERWALD)	RHPF	140	5231
09 1 84 130	ISMANING	MUENCHEN	BAY	12 545	8045
08 4 36 049	ISNY IM ALLGAEU, STADT	RAVENSBURG	BAWU	12 720	7972
08 2 36 030	ISPRINGEN	ENZKREIS	BAWU	5 940	7536
07 1 41 064	ISSELBACH	RHEIN-LAHN-KREIS	RHPF	349	6251
05 5 54 032	ISSELBURG, STADT	BORKEN	NW	9 220	4294
09 4 75 137	ISSIGAU	HOF	BAY	1 354	8671
05 1 54 020	ISSUM	KLEVE	NW	10 064	4174
03 4 56 010	ISTEPBERG	GRAFSCHAFT BENTHEIM	NDSA	637	4443
03 4 56 011	ITTERBECK	GRAFSCHAFT BENTHEIM	NDSA	1 513	4459
08 1 25 047	ITTLINGEN	HEILBRONN	BAWU	1 689	6921
01 0 61 046	ITZEHOE, STADT	STEINBURG	SCHH	33 613	2210
09 4 73 138	ITZGRUND	COBURG	BAY	1 856	8621
01 0 60 043	ITZSTEDT	SEGEBERG	SCHH	1 119	2061
<b>J</b>					
09 1 73 131	JACHENAU	BAD TOELZ-WOLFRATSHAUSEN	BAY	734	8171
03 4 61 005	JADE	WESERMARSCH	NDSA	4 280	2933
01 0 59 043	JAGEL	SCHLESWIG-FLENSBURG	SCHH	775	2381
08 1 25 048	JAGSTHAUSEN	HEILBRONN	BAWU	1 452	7109
08 1 36 035	JAGSTZELL	OSTALBKREIS	BAWU	2 071	7093
01 0 58 085	JAHRSDORF	RENDSBURG-ECKERNFOERDE	SCHH	219	2354
07 3 33 035	JAKOESWEILER	DONNERSBERGKREIS	RHPF	210	6761
03 3 54 011	JAMELN	LUECHOW-DANNENBERG	NDSA	1 207	3139
09 2 72 129	JANDELSBRUNN	FREYUNG-GRAFENAU	BAY	3 037	8391
01 0 59 128	JANNEY	SCHLESWIG-FLENSBURG	SCHH	398	2391
01 0 59 129	JARDELUND	SCHLESWIG-FLENSBURG	SCHH	286	2261
01 0 59 180	JARPLUND-WEDING	SCHLESWIG-FLENSBURG	SCHH	3 075	2390
07 1 33 051	JECKENBACH	BAD KREUZNACH	RHPF	318	6551
03 3 60 012	JELMSTORF	UELZEN	NDSA	909	3119
03 1 51 014	JEMBKE	GIFHORN	NDSA	1 157	3181
03 4 57 012	JEMGUM	LEER	NDSA	3 850	2951
09 7 77 140	JENGEN	OSTALLGAEU	BAY	1 575	8939
01 0 59 131	JERRISHOE	SCHLESWIG-FLENSBURG	SCHH	705	2391
01 0 62 036	JERSBEK	STORMARN	SCHH	1 424	2072
03 1 54 012	JERXHEIM	HELMSTEDT	NDSA	1 368	3339
06 6 34 010	JESBERG	SCHWALM-EDER-KREIS	HESS	2 810	3579
09 1 79 130	JESENWANG	FUERSTENFELDBRUCK	BAY	924	8081
03 3 53 020	JESTEBURG	HARBURG	NDSA	5 286	2112
08 3 37 060	JESTETTEN	WALDSHUT	BAWU	4 217	7893

\*) GEBIETSSTAND: 1.1.1981

## 4 GEMEINDEN IN ALPHABETISCHER ORDNUNG MIT SCHLUESSELNUMMER, WOHNBEVOELKERUNG UND POSTLEITZAHL AM 31.12.1980\*)

SCHLUESSEL- NUMMER	GEMEINDE	KREIS	LAND	BEVOEL- KERUNG	POST- LEIT- ZAHL
07 3 36 048	JETTENBACH	KUSEL	RHPF	914	6791
09 1 83 122	JETTENBACH	MUEHLDORF A-INN	BAY	709	8261
08 1 15 053	JETTINGEN	BOEBLINGEN	BAWU	4 794	7031
09 7 74 144	JETTINGEN-SCHEPPACH, MARKT	GUENZBURG	BAY	5 757	8876
09 1 86 132	JETZENDORF	PFaffenHOFEN A.D.ILM	BAY	2 081	8069
01 0 58 086	JEVENSTEDT	REndsBURG-ECKERNFOERDE	SCHH	2 611	2371
03 4 55 007	JEVER, STADT	FRIESLAND	NDSA	12 374	2942
07 3 34 012	JOCKGRIM	GERMERSHEIM	RHPF	5 303	6729
01 0 59 132	JOERL	SCHLESWIG-FLensburg	SCHH	670	2391
09 6 71 133	JOHANNESBERG	ASCHAFFENBURG	BAY	3 199	8752
09 2 77 126	JOHANNISKIRCHEN	ROTTAL-INN	BAY	2 211	8349
31 0 54 059	JOLDELUND	NORDFRIESLAND	SCHH	613	2251
03 3 59 028	JORK	STADE	NDSA	10 138	2155
06 4 35 016	JOSSGRUND	MAIN-KINZIG-KREIS	HESS	3 322	6485
07 2 32 246	JUCKEN	BITBURG-PRUEM	RHPF	200	5529
01 0 59 044	JUEBEK	SCHLESWIG-FLensburg	SCHH	1 606	2383
05 1 62 012	JUECHEN	NEUSS	NW	20 878	4053
03 1 52 013	JUEHNDE	GOETTINGEN	NDSA	907	3402
05 3 58 024	JUELICH, STADT	DUEREN	NW	30 449	5170
07 2 33 035	JUENKERATH	DAUN	RHPF	1 763	5532
07 3 39 031	JUGENHEIM IN RHEINHESSEN	MAINZ-BINGEN	RHPF	975	6501
03 4 52 013	JUIST	AURICH	NDSA	2 234	2983
09 2 77 127	JULBACH	ROTTAL-INN	BAY	1 738	8341
01 0 53 058	JULIUSEBURG	HERZOGTUM LAUENBURG	SCHH	133	2059
08 4 17 036	JUNGINGEN	ZOLLERNALBKREIS	BAWU	1 416	7455

## K

01 0 61 047	KAAKS	STEINBURG	SCHH	396	2211
05 1 62 046	KAAST, STADT	NEUSS	NW	38 127	4044
01 0 55 023	KABELHORST	OSTHOLSTEIN	SCHH	394	2432
07 1 43 247	KADEN	WESTERWALDKREIS	RHPF	545	5439
07 1 43 039	KADENBACH	WESTERWALDKREIS	RHPF	1 061	5411
08 2 36 074	KAEMPFELEBACH	ENZKREIS	BAWU	5 527	7539
07 3 40 212	KAESHOFEN	PIRMASENS	RHPF	512	6791
09 6 71 134	KAHL A. MAIN	ASCHAFFENBURG	BAY	7 509	8756
07 1 35 043	KAIFFENHEIM	COCHEM-ZELL	RHPF	588	5441
07 1 35 044	KAIL	COCHEM-ZELL	RHPF	301	5591
31 0 61 048	KAISEORSTEL	STEINBURG	SCHH	78	2216
01 0 51 057	KAISER-WILHELM-KOOG	DITHMARSCHEN	SCHH	409	2221
08 1 19 037	KAISERSBACH	REMS-MURR-KREIS	BAWU	2 028	7061
07 1 35 045	KAISERSESCH	COCHEM-ZELL	RHPF	2 055	5443
07 3 12 000	KAISERSLAUTERN, STADT	KREISFREIE STADT	RHPF	98 745	6750
09 7 79 169	KAISHEIM, MARKT	DONAU-RIES	BAY	3 217	8851
03 3 53 021	KAKENSTORF	HARBURG	NDSA	917	2117
06 6 31 016	KALBACH	FULDA	HESS	5 435	6401
03 3 57 029	KALBE	ROTENBURG (WUEMME)	NDSA	417	2732
09 5 72 137	KALCHREUTH	ERLANGEN-HOECHSTADT	BAY	2 138	8501
03 1 55 006	KALEFELD	NORTHEIM	NDSA	7 352	3355

\*) GEBIETSSTAND: 1.1.1981

## K

4 GEMEINDEN IN ALPHABETISCHER ORDNUNG MIT SCHLUESSELNUMMER, WOHNBEVOELKERUNG UND POSTLEITZAHL AM 31-12-1980\*)

SCHLUESSEL- NUMMER	GEMEINDE	KREIS	LAND	BEVOEL- KERUNG	POST- LEIT- ZAHL
07 1 31 036	KALENBORN	AHRWEILER	RHPF	466	5481
07 1 35 046	KALENBORN	COCHEM-ZELL	RHPF	241	5443
07 2 33 036	KALENBORN-SCHEUERN	DAUN	RHPF	351	5531
05 1 54 024	KALKAR, STADT	KLEVE	NW	11 061	4192
07 3 33 036	KALKOFEN	DONNERSBERGKREIS	RHPF	249	6761
05 3 66 024	KALL	EUSKIRCHEN	NW	9 400	5370
05 7 66 036	KALLELAL	LIPPE	NW	14 477	4925
09 3 75 156	KALLMUENZ, MARKT	REGENSBURG	BAY	2 809	8411
07 3 32 028	KALLSTADT	BAD DUERKHEIM	RHPF	999	6701
07 1 37 041	KALT	MAYEN-KOBLENZ	RHPF	300	5401
07 1 31 037	KALTENBORN	AHRWEILER	RHPF	357	5489
07 1 37 209	KALTENENGEFS	MAYEN-KOBLENZ	RHPF	1 691	5401
07 1 41 065	KALTENHOLZHAUSEN	RHEIN-LAHN-KREIS	RHPF	448	6251
01 0 60 044	KALTENKIRCHEN, STADT	SEGEBERG	SCHH	11 319	2358
09 7 77 141	KALTENTAL, MARKT	OSTALLGAEU	BAY	1 104	8951
01 0 57 032	KALUEBRE	PLOEN	SCHH	473	2323
05 9 78 020	KAMEN, STADT	UNNA	NW	44 017	4618
09 7 74 145	KAMMELTAL	GUENZBURG	BAY	3 208	8879
07 1 43 040	KAMMERFORST	WESTERWALDKREIS	RHPF	241	5411
09 5 76 128	KAMMERSTEIN	ROTH	BAY	2 199	8541
09 7 78 180	KAMMLACH	UNTERALLGAEU	BAY	1 474	8949
07 1 41 066	KAMP-BORNHOFEN	RHEIN-LAHN-KREIS	RHPF	1 811	5424
05 1 70 020	KAMP-LINTFORT, STADT	WESEL	NW	37 961	4132
01 0 54 061	KAMPEN (SYLT)	NORDFRIESLAND	SCHH	1 013	2285
07 3 34 013	KANDEL, STADT	GERMERSHEIM	RHPF	7 403	6744
08 3 36 045	KANDERN, STADT	LOERRACH	BAWU	6 378	7842
01 0 53 059	KANKELAU	HERZOGTUM LAUENBURG	SCHH	173	2059
08 4 26 064	KANZACH	BIBEPACH	BAWU	435	7941
07 2 35 055	KANZEM	TRIER-SAARBURG	RHPF	486	5511
07 3 37 045	KAPellen-DRUSWEILER	SUEDLICHE WEINSTRASSE	RHPF	685	6749
07 2 33 217	KAPERICH	DAUN	RHPF	178	5441
07 1 40 062	KAPPEL	RHEIN-HUNSRUECK-KREIS	RHPF	408	6541
08 3 17 152	KAPPEL-GRAFENHAUSEN	ORTENAUKREIS	BAWU	3 570	7631
07 3 36 049	KAPPELN	KUSEL	RHPF	245	6759
01 0 59 045	KAPPELN, STADT	SCHLESWIG-FLENSBURG	SCHH	11 454	2340
08 3 17 056	KAPPELRODECK	ORTENAUKREIS	BAWU	5 505	7594
07 3 37 046	KAPSWEYER	SUEDLICHE WEINSTRASSE	RHPF	832	6749
07 1 40 063	KARBACH	RHEIN-HUNSRUECK-KREIS	RHPF	491	5401
09 6 77 146	KARBACH, MARKT	MAIN-SPESSART	BAY	1 206	8771
06 4 40 012	KARBEN, STADT	WETTERAUKREIS	HESS	18 052	6367
01 0 58 087	KARBY	RENSBURG-ECKERNFOERDE	SCHH	620	2341
07 2 31 065	KARL	BERNKASTEL-WITTLICH	RHPF	220	5561
08 2 15 096	KARLSBAD	KARLSRUHE	BAWU	12 468	7516
08 2 15 103	KARLSDORF-NEUTHARD	KARLSRUHE	BAWU	7 461	7521
09 1 74 126	KARLSFELD	DACHAU	BAY	14 327	8047
07 2 32 064	KARLSHAUSEN	BITBURG-PRUEM	RHPF	347	5529
09 1 85 139	KARLSHULD	NEUBURG-SCHROBENHAUSEN	BAY	3 357	8859
09 1 85 140	KARLSKRON	NEUBURG-SCHROBENHAUSEN	BAY	3 106	8071

\*) GEBIETSSTAND: 1.1.1981

4 GEMEINDEN IN ALPHABETISCHER ORDNUNG MIT SCHLUESSELNUMMER, WOHNBEVOELKERUNG UND POSTLEITZAHL AM 31.12.1980\*)

SCHLUESSEL- NUMMER	GEMEINDE	KREIS	LAND	BEVOEL- KERUNG	POST- LEIT- ZAHL
08 2 12 000	KARLSRUHE, STADT	STADTKREIS	BAWU	271 892	7500
09 6 77 148	KARLSTADT, STADT	MAIN-SPESSART	BAY	13 884	8782
09 6 71 114	KARLSTEIN A. MAIN	ASCHAFFENBURG	BAY	6 898	8757
01 0 54 062	KARLUM	NORDFRIESLAND	SCHH	220	2265
01 0 51 058	KAROLINENKOOG	DITHMARSCHEN	SCHH	178	2247
09 6 77 149	KARSBACH	MAIN-SPESSART	BAY	1 438	8781
03 3 54 012	KARWITZ	LUECHOW-DANNENBERG	NDSA	717	3139
07 1 38 501	KASBACH-OHLENBERG	NEUWIED	RHPF	1 264	5461
07 2 32 065	KASCHENBACH	BITBURG-PRUEM	RHPF	59	5521
07 1 41 067	KASDORF	RHEIN-LAHN-KREIS	RHPF	188	5429
07 2 35 056	KASEL	TRIER-SAARBURG	RHPF	1 194	5501
09 4 77 124	KASENDORF, MARKT	KULMBACH	BAY	2 263	8651
01 0 53 060	KASSEBURG	HERZOGTUM LAUENBURG	SCHH	503	2071
01 0 55 024	KASSEEDORF	OSTHOLSTEIN	SCHH	1 327	2421
06 6 11 000	KASSEL, STADT	KREISFREIE STADT	HESS	195 912	3500
07 2 35 057	KASTEL-STAADT	TRIER-SAARBURG	RHPF	407	5511
07 1 40 064	KASTELLAUN, STADT	RHEIN-HUNS RUECK-KREIS	RHPF	3 722	5448
09 1 71 121	KASTL	ALTOETTING	BAY	1 518	8261
09 3 77 128	KASTL	TIRSCHENREUTH	BAY	1 204	8581
09 3 71 132	KASTL, MARKT	AMBERG-SULZBACH	BAY	2 756	8455
01 0 53 061	KASTORF	HERZOGTUM LAUENBURG	SCHH	621	2061
01 0 54 063	KATHARINENHEERD	NORDFRIESLAND	SCHH	196	2256
03 1 55 007	KATLENBURG-LINDAU	NORTHEIM	NDSA	7 502	3411
01 0 60 045	KATTENDORF	SEGEBERG	SCHH	832	2358
07 3 33 037	KATZENBACH	DONNERSBERGKREIS	RHPF	505	6760
07 1 41 068	KATZENELNBOGEN, STADT	RHEIN-LAHN-KREIS	RHPF	1 608	5429
07 3 35 017	KATZWEILER	KAISERSLAUTERN	RHPF	1 611	6751
07 2 33 037	KATZWINKEL	DAUN	RHPF	112	5569
07 1 32 080	KATZWINKEL (SIEG)	ALTENKIRCHEN (WESTERWALD)	RHPF	1 773	5241
07 1 41 069	KAUB, STADT	RHEIN-LAHN-KREIS	RHPF	1 364	5425
09 7 62 000	KAUFBEUREN, STADT	KREISFREIE STADT	BAY	42 013	8950
09 1 81 128	KAUFERING	LANDSBERG A. LECH	BAY	7 269	8912
06 6 33 015	KAUFUNGEN	KASSEL	HESS	10 556	3504
07 1 32 059	KAUSEN	ALTENKIRCHEN (WESTERWALD)	RHPF	675	5241
01 0 60 046	KAYHUDE	SEGEBERG	SCHH	944	2061
06 4 40 013	KEFENROD	WETTERAUKREIS	HESS	2 435	6471
08 3 17 057	KEHL, STADT	ORTENAU-KREIS	BAWU	29 924	7640
07 1 41 070	KEHLBACH	RHEIN-LAHN-KREIS	RHPF	135	5428
07 1 37 043	KEHRIG	MAYEN-KOBLENZ	RHPF	938	5440
07 1 40 065	KEIDELHEIM	RHEIN-HUNS RUECK-KREIS	RHPF	187	6541
07 2 33 218	KELBERG	DAUN	RHPF	1 404	5489
09 2 73 137	KELHEIM, STADT	KELHEIM	BAY	14 165	8420
06 4 36 008	KELKHEIM (TAUNUS), STADT	MAIN-TAUNUS-KREIS	HESS	27 089	6233
07 2 35 058	KELL	TRIER-SAARBURG	RHPF	1 653	5509
07 1 33 202	KELLENBACH	BAD KREUZNACH	RHPF	272	6571
01 0 55 025	KELLENHUSEN (OSTSEE)	OSTHOLSTEIN	SCHH	1 264	2436
01 0 61 049	KELLINGHUSEN, STADT	STEINBURG	SCHH	7 858	2217
09 7 75 132	KELLMUENZ A. D. ILLER, MARKT	NEU-ULM	BAY	1 132	7919

\*) GEBIETSSTAND: 1.1.1981

## K

4 GEMEINDEN IN ALPHABETISCHER ORDNUNG MIT SCHLUESSELNUMMER, WOHNBEVOELKERUNG UND POSTLEITZAHL AM 31.12.1980\*)

SCHLUESSEL- NUMMER	GEMEINDE	KREIS	LAND	BEVOEL- KERUNG	POST- LEIT- ZAHL
06 4 33 007	KELSTERBACH, STADT	GROSS-GERAU	HESS	13 800	6092
08 2 36 070	KELTERN	ENZKREIS	BAWU	7 535	7538
07 1 41 071	KEMMENAU	RHEIN-LAHN-KREIS	RHPF	464	5421
09 4 71 150	KEMMERN	BAMBERG	BAY	2 092	8601
09 3 77 129	KEMNATH, STADT	TIRSCHENREUTH	BAY	4 913	8584
05 1 66 012	KEMPEN, STADT	VIERSEN	NW	30 169	4152
07 1 31 502	KEMPENICH	AHRWEILER	RHPF	1 478	5446
07 1 34 046	KEMPFELD	BIRKENFELD	RHPF	850	6581
09 7 63 000	KEMPTEN (ALLGAEU), STADT	KREISFREIE STADT	BAY	57 376	8960
07 2 35 060	KENN	TRIER-SAARBURG	RHPF	2 235	5559
08 3 16 020	KENZINGEN, STADT	EMMENDINGEN	BAWU	6 849	7832
07 2 32 066	KEPPESHAUSEN	BITBURG-PRUEM	RHPF	6	5529
07 1 37 048	KERBEN	MAYEN-KOBLENZ	RHPF	268	5401
05 1 54 028	KERKEN	KLEVE	NW	10 276	4173
08 1 19 093	KERNEN IM REMSTAL	REMS-MURR-KREIS	BAWU	14 184	7053
07 2 33 038	KERPEN (EIFEL)	DAUN	RHPF	514	5531
05 3 62 032	KERPEN, STADT	ERFTKREIS	NW	54 725	5014
07 2 33 219	KERSCHENBACH	DAUN	RHPF	139	5531
07 3 33 038	KERZENHEIM	DONNERSBERGKREIS	RHPF	2 071	6719
07 1 32 060	KESCHIED	ALTENKIRCHEN (WESTERWALD)	RHPF	115	5232
07 2 32 247	KESFELD	BITBURG-PRUEM	RHPF	94	5541
07 1 31 039	KESSELING	AHRWEILER	RHPF	745	5481
07 2 31 066	KESTEN	BERNKASTEL-WITTLICH	RHPF	478	5561
07 1 41 072	KESTERT	RHEIN-LAHN-KREIS	RHPF	808	5421
08 2 26 037	KETSCH	RHEIN-NECKAR-KREIS	BAWU	11 646	6834
07 1 32 061	KETTENHAUSEN	ALTENKIRCHEN (WESTERWALD)	RHPF	169	5231
07 3 31 042	KETTENHEIM	ALZEY-WORMS	RHPF	250	6509
03 4 59 023	KETTENKAMP	OSNABRUECK	NDSA	1 135	4554
09 7 78 221	KETTERSCHAUSEN	UNTERALLGAEU	BAY	1 533	8909
07 1 37 211	KETTIG	MAYEN-KOBLENZ	RHPF	2 667	5401
05 1 54 032	KEVELAER, STADT	KLEVE	NW	21 614	4178
07 2 32 248	KICKESHAUSEN	BITBURG-PRUEM	RHPF	42	5529
01 0 61 050	KIEBITZREIHE	STEINBURG	SCHH	2 008	2201
06 4 39 009	KIEDRICH	RHEINGAU-TAUNUS-KREIS	HESS	3 373	6229
09 1 87 148	KIEFERSFELDEN	ROSENHEIM	BAY	5 479	8205
01 0 02 000	KIEL, LANDESHAUPTSTADT	KREISFREIE STADT	SCHH	250 062	2300
09 1 89 126	KIENBERG	TRAUNSTEIN	BAY	1 114	8221
05 9 62 028	KIERSPE, STADT	MAERKISCHER KREIS	NW	14 443	5883
01 0 59 047	KIESBY	SCHLESWIG-FLENSBURG	SCHH	201	2341
08 2 36 031	KIESELBRONN	ENZKREIS	BAWU	2 087	7531
07 3 32 029	KINDENHEIM	BAD DUERCKHEIM	RHPF	913	6719
07 2 31 067	KINDERBEUERN	BERNKASTEL-WITTLICH	RHPF	1 005	5561
09 1 76 137	KINDING, MARKT	EICHSTAETT	BAY	1 992	8079
07 3 35 018	KINDSBACH	KAISERSLAUTERN	RHPF	2 486	6795
07 2 31 068	KINHEIM	BERNKASTEL-WITTLICH	RHPF	938	5561
09 1 81 129	KINSAU	LANDSBERG A. LECH	BAY	730	8921
07 2 32 249	KINZENBURG	BITBURG-PRUEM	RHPF	58	5541
09 1 76 138	KIPFENBERG, MARKT	EICHSTAETT	BAY	4 119	8079

\*) GEBIETSSTAND: 1.1.1981

## K

4 GEMEINDEN IN ALPHABETISCHER ORDNUNG MIT SCHLUESSELNUMMER, WOHNBEVOELKERUNG UND POSTLEITZAHL AM 31.12.1980\*)

SCHLUESSEL- NUMMER	GEMEINDE	KREIS	LAND	BEVOEL- KERUNG	POST- LEIT- ZAHL
08 3 17 059	KIPPENHEIM	ORTENAUKREIS	BAWU	4 081	7634
07 1 43 248	KIRBURG	WESTERWALDKREIS	RHPF	476	5239
09 1 89 127	KIRCHANSCHOERING	TRAUNSTEIN	BAY	2 521	8229
08 1 25 049	KIRCHARDT	HEILBRONN	BAWU	3 614	6926
01 0 57 033	KIRCHBARKAU	PLDEN	SCHH	690	2309
09 1 77 124	KIRCHBERG	ERDING	BAY	718	8251
09 2 76 126	KIRCHBERG	REGEN	BAY	3 635	8371
07 1 40 067	KIRCHBERG (HUNSRUECK), STADT	RHEIN-HUNSRUECK-KREIS	RHPF	2 650	6544
08 4 26 065	KIRCHBERG AN DER ILLER	RIBERACH	BAWU	1 563	7959
08 1 27 046	KIRCHBERG AN DER JAGST, STADT	SCHWAEBISCH HALL	BAWU	3 396	7184
08 1 19 038	KIRCHBERG AN DER MURR	REMS-MURR-KREIS	BAWU	3 263	7141
03 2 55 025	KIRCHBRAK	HOLZMINDEN	NDSA	1 242	3452
03 2 51 021	KIRCHDORF	DIEPHOLZ	NDSA	1 722	2839
06 2 73 139	KIRCHDORF	KELHEIM	BAY	634	8421
09 1 83 123	KIRCHDORF	MUEHLDOFF A. INN	BAY	1 072	8251
09 1 78 136	KIRCHDORF A. D. AMPFER	FREISING	BAY	1 743	8051
09 2 77 128	KIRCHDOFF A. INN	ROTTAL-INN	BAY	3 650	8347
08 4 26 066	KIRCHDORF AN DER ILLER	RIBERACH	BAWU	2 376	7951
09 2 76 127	KIRCHDOFF I. WALD	REGEN	BAY	1 965	8371
09 4 74 143	KIRCHEHRENBACH	FORCHHEIM	BAY	1 951	8551
07 1 32 062	KIRCHEIE	ALTENKIRCHEN (WESTERWALD)	RHPF	373	5231
07 1 32 063	KIRCHEN (SIEG)	ALTENKIRCHEN (WESTERWALD)	RHPF	9 475	5242
09 3 74 128	KIRCHENGEMENFEUTH	NEUSTADT A.D. WALDNAAB	BAY	964	8481
09 4 79 129	KIPCHENLAMITZ, STADT	WUNSIEDEL I. FICHTELGERIRGE	BAY	4 668	8671
09 4 72 156	KIRCHENPINGARTEN	BAYREUTH	BAY	1 117	8581
09 5 74 135	KIRCHENSITTENBACH	NUERNBERGER LAND	BAY	2 066	8565
08 4 16 022	KIRCHENTELLINSFURT	TUEBINGEN	BAWU	4 704	7402
09 3 74 129	KIRCHENTHUMBACH, MARKT	NEUSTADT A.D. WALDNAAB	BAY	3 311	8575
03 3 55 020	KIRCHGELLERSEN	LUENEBURG	NDSA	1 323	2121
06 5 34 011	KIRCHHAIN, STADT	MARBURG-BIEDENKOPF	HESS	15 321	3575
09 2 75 130	KIRCHHAM	PASSAU	BAY	1 782	8399
09 7 78 157	KIRCHHASLACH	UNTERALLGAEU	BAY	1 090	8941
06 6 32 011	KIRCHHEIM	HERSFELD-ROTENBURG	HESS	3 977	6437
09 6 79 153	KIRCHHEIM	WUERZBURG	BAY	1 971	8701
08 1 18 040	KIRCHHEIM AM NECKAR	LUDWIGSBURG	BAWU	4 237	7125
08 1 36 037	KIRCHHEIM AM RIES	OSTALBKREIS	BAWU	1 616	7081
07 3 32 030	KIRCHHEIM AN DER WEINSTRASSE	BAD DUERKHEIM	RHPF	1 505	6719
09 1 84 131	KIRCHHEIM B. MUENCHEN	MUENCHEN	BAY	7 981	8011
09 7 78 158	KIRCHHEIM I. SCHW., MARKT	UNTERALLGAEU	BAY	2 385	8949
08 1 16 033	KIRCHHEIM UNTER TECK, STADT	ESSLINGEN	BAWU	32 136	7312
07 3 33 039	KIRCHHEIMBOLANDEN, STADT	DONNERSBERGKREIS	RHPF	5 966	6719
05 9 66 016	KIRCHHUNDEM	OLPE	NW	11 680	5942
09 6 74 160	KIRCHLAUTER	HASSBERGE	BAY	1 347	8601
05 7 58 020	KIRCHLENGERN	HERFORD	NW	14 639	4983
03 3 61 005	KIRCHLINTELN	VERDEN	NDSA	8 195	2816
01 0 57 034	KIRCHMUECHEL	PLDEN	SCHH	229	2427
09 2 78 141	KIRCHROTH	STRAUBING-BOGEN	BAY	3 170	8441
07 1 31 040	KIRCHSAHR	AHRWEILER	RHPF	366	5481

\*) GEBIETSSTAND: 1.1.1981

## K

4 GEMEINDEN IN ALPHABETISCHER ORDNUNG MIT SCHLUESSELNUMMER, WOHNBEVOELKERUNG UND POSTLEITZAHL AM 31.12.1980\*)

SCHLUESSEL- NUMMER	GEMEINDE	KREIS	LAND	BEVOEL- KERUNG	POST- LEIT- ZAHL
03 4 58 011	KIRCHSEFELTE	OLDENBURG (OLDENBURG)	NDSA	1 022	2833
09 1 75 124	KIRCHSEFON, MARKT	EBERSBERG	BAY	8 499	8011
03 3 57 030	KIRCHTIMKE	ROTENBURG (WUEEMME)	NDSA	858	2733
07 1 37 049	KIRCHWALD	MAYEN-KOBLENZ	RHPF	797	5441
03 3 57 031	KIRCHWALSEDE	ROTENBURG (WUEEMME)	NDSA	1 122	2725
09 1 71 122	KIRCHWEIDACH	ALTOETTING	BAY	1 324	8261
07 2 33 039	KIRCHWEILER	DAUN	RHPF	383	5531
03 3 52 026	KIRCHWISTEDT	CUXHAVEN	NDSA	468	2855
08 3 15 064	KIRCHZARTEN	BREISGAU-HOCHSCHWARZWALD	BAWU	3 352	7815
09 6 76 131	KIRCHZELL, MARKT	MILTENBERG	BAY	2 283	8761
07 2 35 062	KIRF	TRIER-SAARBURG	RHPF	773	5511
10 0 45 115	KIRKEL	SAAR-PFALZ-KREIS	SAAR	8 794	6654
07 1 33 052	KIRN, STADT	BAD KREUZNACH	RHPF	9 348	6570
07 3 36 050	KIRRWEILEP	KUSFL	RHPF	209	6759
07 3 37 047	KIRRWEILER (PFALZ)	SUEDLICHE WEINSTRASSE	RHPF	1 617	6731
07 2 33 220	KIRSEBACH	DAUN	RHPF	45	5489
07 1 33 057	KIRSCHKOTH	BAD KREUZNACH	RHPF	268	6553
07 1 34 047	KIRSCHWEILER	BIRKENFELD	RHPF	1 250	6581
06 5 35 010	KIRTOFF, STADT	VOGELSBERSGKREIS	HESS	3 292	6322
14 0 60 047	KISDOFF	SEGEBERG	SCHH	2 867	2359
07 1 40 068	KISSELPACH	RHEIN-HUNS RUECK-KREIS	RHPF	476	5449
03 1 58 021	KISSENBRUECK	WOLFENBUETTEL	NDSA	1 114	3341
09 7 71 142	KISSING	AICHACH-FRIEDBERG	BAY	7 989	8901
08 4 36 052	KISSELEGG	RAVENSBURG	BAWU	7 211	7964
09 6 79 154	KIST	WUERZBURG	BAY	2 139	8702
01 0 53 062	KITTLITZ	HERZOGTUM LAUENBURG	SCHH	282	2419
09 6 75 141	KITZINGEN, STADT	KITZINGEN	BAY	20 262	8710
01 0 57 035	KLAMP	PLOEN	SCHH	638	2322
01 0 54 065	KLANKHUELL	NORDFRIESLAND	SCHH	684	2261
01 0 59 049	KLAPPHOLZ	SCHLESWIG-FLENSBURG	SCHH	366	2381
01 0 57 036	KLAUSDORF	PLOEN	SCHH	5 366	2300
07 2 31 069	KLAUSEN	BERNKASTEL-WITTLICH	RHPF	1 029	5561
01 0 57 037	KLEIN BARKAU	PLOEN	SCHH	269	2309
01 0 59 050	KLEIN BENNEBEK	SCHLESWIG-FLENSBURG	SCHH	549	2382
03 4 54 024	KLEIN BERSSEN	EMSLAND	NDSA	841	4471
03 3 57 032	KLEIN MECKELSEN	ROTENBURG (WUEEMME)	NDSA	740	2732
01 0 56 029	KLEIN NORDENDE	PINNEBERG	SCHH	2 382	2200
01 0 56 030	KLEIN OFFENSETH-SPARRIESHOOP	PINNEBERG	SCHH	2 016	2201
01 0 53 064	KLEIN PAMPAU	HERZOGTUM LAUENBURG	SCHH	516	2059
01 0 59 051	KLEIN RHEIDE	SCHLESWIG-FLENSBURG	SCHH	276	2382
01 0 60 049	KLEIN ROENNAU	SEGEBERG	SCHH	1 052	2361
01 0 62 039	KLEIN WESENBERG	STORMARN	SCHH	471	2061
01 0 58 088	KLEIN WITTENSEE	RENDSBURG-ECKERNFOERDE	SCHH	176	2333
01 0 53 066	KLEIN ZECHER	HERZOGTUM LAUENBURG	SCHH	283	2411
07 3 39 032	KLEIN-WINTERNHEIM	MAINZ-BINGEN	RHPF	2 999	6501
09 7 72 160	KLEINAITINGEN	AUGSBURG	BAY	1 147	8901
10 0 41 514	KLEINBLITTERSDORF	STADTVERBAND SAARBRUECKEN	SAAR	12 807	6601
07 3 40 213	KLEINBUNDENBACH	PIRMASENS	RHPF	349	6661

\*) GEBIETSSTAND: 1.1.1981



## 4 GEMEINDEN IN ALPHABETISCHER ORDNUNG MIT SCHLUESSELNUMMER, WOHNBEVOELKERUNG UND POSTLEITZAHL AM 31.12.1980\*)

SCHLUESSEL- NUMMER	GEMEINDE	KREIS	LAND	BEVOEL- KERUNG	POST- LEIT- ZAHL
07 3 37 048	KLEINFISCHLINGEN	SUEDLICHE WEINSTRASSE	RHPF	241	6731
09 6 76 132	KLEINHEUBACH, MARKT	MILTENBERG	BAY	2 786	8764
07 2 31 070	KLEINICH	BERNKASTEL-WITTLICH	RHPF	667	5551
09 6 71 135	KLEINKAHL	ASCHAFFENBURG	BAY	1 642	8752
07 3 32 031	KLEINKARLBACH	BAD DUERKHEIM	RHPF	739	6719
07 2 32 250	KLEINLANGENFELD	BITBURG-PRUEM	RHPF	139	5541
09 6 75 142	KLEINLANGHEIM, MARKT	KITZINGEN	BAY	1 441	8711
07 1 38 034	KLEINMAISCHEID	NEUWIED	PHPF	913	5419
07 3 38 015	KLEINNIEDESHEIM	LUDWIGSHAFEN	RHPF	621	6711
09 6 71 136	KLEINOSTHEIM	ASCHAFFENBURG	BAY	7 103	8752
09 6 79 155	KLEINRINDERFELD	WUERZBURG	BAY	1 778	8702
09 4 74 144	KLEINSENDELBACH	FORCHHEIM	BAY	1 062	8524
07 3 40 214	KLEINSTEINHAUSEN	PIRMASENS	RHPF	616	6661
09 6 76 133	KLEINWALLSTADT, MARKT	MILTENBERG	BAY	4 835	8751
01 0 53 067	KLEMPAU	HERZOGTUM LAUENBURG	SCHH	578	2401
01 0 57 038	KLETKAMP	PLOEN	SCHH	126	2321
08 3 37 062	KLETTGAU	WALDSHUT	BAWU	6 339	7895
01 0 51 060	KLEVE	DITHMARSCHEN	SCHH	414	2241
01 0 61 052	KLEVE	STEINBURG	SCHH	559	2213
05 1 54 036	KLEVE, STADT	KLEVE	NW	44 026	4190
07 1 35 048	KLIDING	COCHEM-ZELL	RHPF	231	5591
07 1 41 073	KLINGELBACH	RHEIN-LAHN-KREIS	RHPF	545	5429
09 6 76 134	KLINGENBERG A. MAIN, STADT	MILTENBERG	BAY	6 354	8763
07 3 37 049	KLINGENMUNSTER	SUEDLICHE WEINSTRASSE	RHPF	2 174	6749
01 0 53 068	KLINKRADE	HERZOGTUM LAUENBURG	SCHH	420	2411
01 0 54 068	KLIXBUELL	NORDFRIESLAND	SCHH	878	2260
07 1 40 070	KLOSTERKUMBD	RHEIN-HUNS RUECK-KREIS	PHPF	254	6540
09 7 72 162	KLOSTERLECHFELD	AUGSBURG	BAY	1 649	8933
07 1 35 049	KLOTTEN	COCHEM-ZELL	RHPF	1 545	5592
07 1 40 071	KLUDENBACH	RHEIN-HUNS RUECK-KREIS	PHPF	84	6541
07 2 35 063	KLUESSERATH	TRIER-SAARBURG	RHPF	1 163	5559
03 4 54 025	KLUSE	EMSLAND	NDSA	1 096	2991
03 1 58 022	KNEITLINGEN	WOLFENBUETTEL	NDSA	841	3307
09 6 74 163	KNETZGAU	HASSBERGE	BAY	5 182	8729
07 3 34 014	KNITTELSHEIM	GERMERSHEIM	RHPF	696	6741
08 2 36 033	KNITTLINGEN, STADT	ENZKREIS	BAWU	6 290	7134
07 3 37 050	KNOEPINGEN	SUEDLICHE WEINSTRASSE	RHPF	442	6741
07 3 40 215	KNOPP-LABACH	PIRMASENS	RHPF	451	6791
06 6 34 011	KNUELLWALD	SCHWALM-EDER-KREIS	HESS	5 234	3589
01 0 53 069	KOBERG	HERZOGTUM LAUENBURG	SCHH	418	2411
07 1 37 212	KOBERN-GONDORF	MAYEN-KOBLENZ	RHPF	2 975	5401
07 1 11 000	KOBLENZ, STADT	KREISFREIE STADT	RHPF	113 676	5400
09 1 73 133	KOCHEL A. SEE	BAD TOELZ-WOLFRATSHAUSEN	BAY	4 636	8113
09 4 75 141	KOEDITZ	MOF	BAY	2 244	8671
09 4 77 127	KOEDNITZ	KULMBACH	BAY	1 783	8651
09 3 75 161	KOEFERING	REGENSBURG	BAY	923	8401
03 3 52 027	KOEHLEN	CUXHAVEN	NDSA	819	2852
01 0 57 039	KOEHN	PLOEN	SCHH	575	2301

\*) GEBIETSSTAND: 1.1.1981

## K

4 GEMEINDEN IN ALPHABETISCHER ORDNUNG MIT SCHLUESSELNUMMER, WOHNBEVOELKERUNG UND POSTLEITZAHL AM 31.12.1980\*)

SCHLUESSEL- NUMMER	GEMEINDE	KREIS	LAND	BEVOEL- KERUNG	POST- LEIT- ZAHL
07 1 43 249	KOELBINGEN	WESTERWALDKREIS	RHPF	757	5439
01 0 56 031	KOELLN-REISIEK	PINNEBERG	SCHH	1 935	2200
05 3 15 000	KOELN, STADT	KREISFREIE STADT	NW	976 694	5000
08 1 16 035	KOENGEN	ESSLINGEN	BAWU	8 106	7316
07 3 39 033	KOENGERNHEIM	MAINZ-BINGEN	RHPF	667	6501
08 1 28 061	KOENIGHEIM	MAIN-TAUBER-KREIS	BAWU	3 384	6976
07 1 33 203	KOENIGSAU	BAD KREUZNACH	RHPF	107	6571
08 2 36 076	KOENIGSBACH-STEIN	ENZKREIS	BAWU	8 230	7535
09 6 74 164	KOENIGSBERG I. BAY., STADT	HASSBERGE	BAY	3 765	8729
08 1 35 025	KOENIGSBRONN	HEIDENHEIM	BAWU	6 979	7923
09 7 72 163	KOENIGSBRUNN, STADT	AUGSBURG	BAY	18 006	8901
09 1 73 134	KOENIGSDORF	BAD TOELZ-WOLFRATSHAUSEN	BAY	2 199	8197
08 4 36 053	KOENIGSEGGWALD	RAVENSBURG	BAWU	554	7961
07 1 31 041	KOENIGSFELD	AHRWEILER	RHPF	474	5481
09 4 71 151	KOENIGSFELD	BAMBERG	BAY	1 297	8601
08 3 26 031	KOENIGSFELD IM SCHWARZWALD	SCHWARZWALD-BAAR-KREIS	BAWU	5 439	7744
08 3 27 029	KOENIGSHEIM	TUTTLINGEN	BAWU	452	7201
01 0 58 089	KOENIGSHUEGEL	RENSBURG-ECKERNFOERDE	SCHH	137	2371
03 1 54 013	KOENIGSLUTTER AM ELM, STADT	HELMSTEDT	NDSA	16 509	3308
03 3 53 022	KOENIGSMOOR	HARBURG	NDSA	479	2111
09 1 85 163	KOENIGSMOOS	NEUBURG-SCHROBENHAUSEN	BAY	3 174	8859
06 4 34 005	KOENIGSTEIN IM TAUNUS, STADT	HOCHTAUNUSKREIS	HESS	16 538	6240
09 3 71 135	KOENIGSTEIN, MARKT	AMBERG-SULZBACH	BAY	1 644	8459
05 3 82 024	KOENIGSWINTER, STADT	RHEIN-SIEG-KREIS	NW	34 983	5330
07 3 36 051	KOERBORN	KUSEL	RHPF	357	6799
07 1 41 074	KOERDORF	RHEIN-LAHN-KREIS	RHPF	533	5429
06 6 34 012	KOERLE	SCHWALM-EDER-KREIS	HESS	2 494	3501
07 2 32 067	KOERPERICH	BITBURG-PRUEM	RHPF	1 002	5529
09 1 76 139	KOESCHING, MARKT	EICHSTAETT	BAY	5 716	8073
09 2 75 131	KOESSLARN, MARKT	PASSAU	BAY	1 666	8399
01 0 53 070	KOETHEL	HERZOGTUM LAUENBURG	SCHH	147	2071
01 0 62 040	KOETHEL	STORMARN	SCHH	263	2071
07 2 33 221	KOETTERICHEN	DAUN	RHPF	74	5441
09 7 74 148	KOETZ	GUENZBURG	BAY	3 018	8871
09 3 72 137	KOETZTING, STADT	CHAM	BAY	6 798	8493
07 2 35 067	KOEWERICH	TRIER-SAARBURG	RHPF	328	5559
08 1 16 036	KOHLBERG	ESSLINGEN	BAWU	2 106	7441
09 3 74 131	KOHLBERG, MARKT	NEUSTADT A.D.WALDNAAB	BAY	1 229	8481
09 1 87 150	KOLBERMOOR, STADT	ROSENHEIM	BAY	12 748	8208
08 3 27 030	KOLBINGEN	TUTTLINGEN	BAWU	1 102	7201
01 0 54 070	KOLDENBUETTEL	NORDFRIESLAND	SCHH	703	2254
09 6 78 150	KOLITZHEIM	SCHWEINFURT	BAY	4 814	8721
01 0 54 071	KOLKERHEIDE	NORDFRIESLAND	SCHH	71	2251
07 1 37 053	KOLLIG	MAYEN-KOBLENZ	RHPF	330	5444
01 0 61 118	KOLLNAR	STEINBURG	SCHH	1 753	2201
01 0 61 053	KOLLMOOR	STEINBURG	SCHH	39	2210
09 2 76 128	KOLLNBURG	REGEN	BAY	2 721	8371
01 0 53 071	KOLLOW	HERZOGTUM LAUENBURG	SCHH	460	2051

\*) GEBIETSSTAND: 1.1.1981

## 4 GEMEINDEN IN ALPHABETISCHER ORDNUNG MIT SCHLUESSELNUMMER, WOHNBEVOELKERUNG UND POSTLEITZAHL AM 31.12.1980\*)

SCHLUESSEL- NUMMER	GEMEINDE	KREIS	LAND	BEVOEL- KERUNG	POST- LEIT- ZAHL
07 3 35 019	KOLLWEILER	KAISERSLAUTERN	RHPF	288	6791
07 2 33 222	KOLVERATH	DAUN	RHPF	162	5441
07 2 31 071	KOMMEN	BERNKASTEL-WITTLICH	PHPF	226	5551
07 3 36 052	KONKEN	KUSEL	RHPF	772	6799
09 3 77 131	KONNERSREUTH, MARKT	TIRSCHENREUTH	BAY	1 848	8591
09 4 75 142	KONPADSREUTH	HOF	BAY	3 616	8671
08 3 35 043	KONSTANZ, UNIVERSITAETSSTADT	KONSTANZ	BAWU	68 305	7750
07 2 35 068	KONZ, STADT	TRIER-SAARBURG	RHPF	14 916	5503
09 2 78 143	KONZELL	STRAUBING-BOGEN	BAY	1 634	8441
07 2 33 223	KOPP	DAUN	RHPF	177	5531
08 1 19 041	KORB	REMS-MURR-KREIS	BAWU	9 629	7054
06 6 35 015	KORBACH, KREISSTADT	WALDECK-FRANKENBERG	HESS	22 486	3540
07 2 35 069	KORDEL	TRIER-SAARBURG	RHPF	2 326	5501
07 2 35 070	KORLINGEN	TRIER-SAARBURG	RHPF	748	5501
08 1 18 080	KORTAL-MUENCHINGEN, STADT	LUDWIGSBURG	BAWU	17 008	7015
08 1 18 046	KORNWESTHEIM, STADT	LUDWIGSBURG	BAWU	27 037	7014
05 1 62 020	KORSCHENBROICH, STADT	NEUSS	NW	26 169	4052
07 1 40 073	KORWEILER	RHEIN-HUNS RUECK-KREIS	RHPF	88	5448
01 0 58 090	KOSEL	RENDSBURG-ECKERNFOERDE	SCHH	1 243	2332
07 1 31 042	KOTTENBORN	AHRWEILER	RHPF	149	5488
07 1 37 055	KOTTENHFM	MAYEN-KOBLENZ	RHPF	2 663	5445
09 1 79 131	KOTTGEISEFING	FUERSTENFELDBRUCK	BAY	1 200	8081
07 3 35 020	KOTTWEILER-SCHWANDEN	KAISERSLAUTERN	RHPF	1 249	6791
01 0 54 072	KOTZENBUELL	NORDFRIESLAND	SCHH	194	2253
07 2 32 068	KOXHAUSEN	BITBURG-PRUEM	RHPF	117	5529
07 1 32 064	KRAAM	ALTENKIRCHEN (WESTERWALD)	RHPF	184	5231
07 2 33 040	KRADENBACH	DAUN	RHPF	111	5569
07 3 40 216	KRAEHEBERG	PIRMAESENS	RHPF	182	6791
09 7 77 144	KRAFTISRIED	OSTALLGAEU	BAY	680	8957
09 1 83 124	KRAIBURG A. INN, MARKT	MUEHLDORF A. INN	BAY	2 660	8261
08 2 15 097	KRAICHTAL, STADT	KARLSRUHE	BAWU	12 702	7527
09 1 88 127	KRAILLING	STARNBERG	BAY	7 287	8033
05 1 54 040	KRANENBURG	KLEVE	NW	7 849	4193
03 3 59 029	KRANENBURG	STADE	NDSA	674	2164
09 1 78 137	KRANZBERG	FREISING	BAY	2 910	8051
07 1 40 075	KRATZENBURG	RHEIN-HUNS RUECK-KREIS	RHPF	309	5401
08 4 37 065	KRAUCHENWIES	SIGMARINGEN	BAWU	3 981	7482
08 1 26 045	KRAUTHEIM, STADT	HOHENLOHEKREIS	BAWU	4 005	7109
07 2 32 253	KRAUTSCHEID	BITBURG-PRUEM	RHPF	317	5529
03 1 52 014	KREBECK	GOETTINGEN	NDSA	1 039	3429
05 1 14 000	KREFELD, STADT	KREISFREIE STADT	NW	223 969	4150
03 1 55 008	KREIENSEN	NORTHEIM	NDSA	8 374	3350
07 3 36 053	KREIMBACH-KAULBACH	KUPEL	RHPF	903	6751
01 0 61 054	KREMPDORF	STEINBURG	SCHH	308	2209
01 0 61 055	KREMPE, STADT	STEINBURG	SCHH	2 106	2209
01 0 51 061	KREMPPEL	DITHMARSCHEN	SCHH	567	2247
01 0 61 056	KREMPERHEIDE	STEINBURG	SCHH	2 195	2211
01 0 61 057	KREMPERMOOR	STEINBURG	SCHH	431	2211

\*) GEBIETSSTAND: 1.1.1981

## K

4 GEMEINDEN IN ALPHABETISCHER ORDNUNG MIT SCHLUESSELNUMMER, WOHNBEVOELKERUNG UND POSTLEITZAHL AM 31.12.1980\*)

SCHLUESSEL- NUMMER	GEMEINDE	KREIS	LAND	BEVOEL- KERUNG	POST- LEIT- ZAHL
01 0 60 050	KREMS II	SEGEBERG	SCHH	348	2361
08 1 27 101	KRESSBERG	SCHWAEBISCH HALL	BAWU	3 336	7181
08 4 35 029	KRESSBRONN AM BODENSEE	BODENSEEKREIS	BAWU	6 522	7993
07 1 37 056	KRETZ	MAYEN-KOBLENZ	RHPF	653	5471
09 1 82 124	KREUTH	MIESBACH	BAY	3 759	8185
05 3 58 028	KREUZAU	DUEREN	NW	14 181	5166
05 9 70 024	KREUZTAL, STADT	SIEGEN	NW	30 219	5910
09 6 77 151	KREUZWERTHEIM, MARKT	MAIN-SPESSART	BAY	3 514	6983
07 3 35 021	KRICKENBACH	KAISERSLAUTERN	RHPF	1 074	6751
07 3 33 040	KRIEGSFELD	DONNERSBERGKREIS	RHPF	1 123	6761
06 4 36 009	KRIFTEL	MAIN-TAUNUS-KREIS	HESS	9 260	6239
09 2 74 145	KROENING	LANDSHUT	BAY	1 650	8311
01 0 53 072	KROEPPFELSHAGEN-FAHRENDORF	HERZOGTUM LAUENBURG	SCHH	924	2051
07 3 40 026	KROEPPEN	PIRMASENS	RHPF	689	6781
07 2 31 072	KROEV	BERNKASTEL-WITTLICH	RHPF	2 519	5563
01 0 58 091	KROGASPE	RENDSBURG-ECKERNFOERDE	SCHH	411	2351
01 0 57 040	KROKAU	PLOEN	SCHH	306	2306
09 6 71 138	KROMBACH	ASCHAFFENBURG	BAY	1 644	8752
09 4 76 145	KRONACH, STADT	KRONACH	BAY	18 363	8640
08 2 15 039	KRONAU	KARLSRUHE	BAWU	4 205	7521
06 4 34 006	KRONBERG IM TAUNUS, STADT	HOCHTAUNUSKREIS	HESS	17 683	6242
09 7 78 161	KRONBURG	UNTERALLGAEU	BAY	1 347	8941
01 0 51 062	KRONFRINZENKOOG	DITHMARSCHEN	SCHH	964	2221
01 0 59 136	KRONSGAARD	SCHLESWIG-FLensburg	SCHH	247	2341
01 0 58 092	KRONSHAGEN	RENDSBURG-ECKERNFOERDE	SCHH	12 665	2300
01 0 61 058	KRONSMOOR	STEINBURG	SCHH	205	2211
07 1 34 048	KRONWEILER	BIRKENFELD	RHPF	375	6581
01 0 59 053	KROPP	SCHLESWIG-FLensburg	SCHH	5 141	2382
07 1 43 250	KROPPACH	WESTERWALDKREIS	RHPF	564	5231
07 3 36 054	KROTTTELBACH	KUSEL	RHPF	749	6799
07 2 32 069	KRUCHTEN	BITBURG-PRUEM	RHPF	414	5529
07 1 43 041	KRUEMMEL	WESTERWALDKREIS	RHPF	165	5418
09 1 80 122	KRUEN	GARMISCH-PARTENKIRCHEN	BAY	1 947	8108
01 0 53 073	KRUEZEN	HERZOGTUM LAUENBURG	SCHH	273	2059
07 1 37 057	KRUFT	MAYEN-KOBLENZ	RHPF	3 999	5473
01 0 53 074	KRUKOW	HERZOGTUM LAUENBURG	SCHH	143	2059
09 7 74 150	KRUMBACH (SCHWAREN), STADT	GUENZBURG	BAY	11 806	8908
01 0 57 041	KRUMBEK	PLOEN	SCHH	302	2306
07 1 34 049	KRUMMENAU	BIRKENFELD	RHPF	112	6541
03 3 59 030	KRUMMENDEICH	STADE	NDSA	602	2161
01 0 61 059	KRUMMENDIEK	STEINBURG	SCHH	60	2213
09 3 77 132	KRUMMENNAAB	TIRSCHENREUTH	BAY	1 812	8481
01 0 53 075	KRUMMESSE	HERZOGTUM LAUENBURG	SCHH	1 612	2401
03 4 52 014	KRUMMHOERN	AURICH	NDSA	12 265	2974
01 0 58 093	KRUMMWISCH	RENDSBURG-ECKERNFOERDE	SCHH	565	2371
01 0 51 063	KRUMSTEDT	DITHMARSCHEN	SCHH	492	2221
07 1 32 065	KRUNKEL	ALTENKIRCHEN (WESTERWALD)	RHPF	453	5451
08 1 17 033	KUCHEN	GOEPPINGEN	BAWU	5 531	7343

\*) GEBIETSSTAND: 1.1.1981

## 4 GEMEINDEN IN ALPHABETISCHER ORDNUNG MIT SCHLUESSELNUMMER, WOHNBEVOELKERUNG UND POSTLEITZAHL AM 31.12.1980\*)

SCHLUESSEL- NUMMER	GEMEINDE	KREIS	LAND	BEVOEL- KERUNG	POST- LEIT- ZAHL
01 0 53 076	KUDDENWOERDE	HERZOGTUM LAUENBURG	SCHH	1 065	2071
01 0 51 064	KUDEN	DITHMARSCHEN	SCHH	565	2224
01 0 61 060	KUDENSEE	STEINBURG	SCHH	209	2211
09 7 71 144	KUEHBACH, MARKT	AICHACH-FRIEDBERG	BAY	2 871	8892
09 7 72 166	KUEHLENTHAL	AUGSBURG	BAY	562	8851
01 0 57 042	KUEHPEN	PLOEN	SCHH	505	2308
03 3 52 028	KUEHRSTEDT	CUXHAVEN	NDSA	1 072	2852
01 0 53 077	KUEHSEN	HERZOGTUM LAUENBURG	SCHH	316	2411
01 0 60 051	KUEKELS	SEGEBERG	SCHH	398	2361
08 1 28 064	KUELSHEIM, STADT	MAIN-TAUBER-KREIS	BAWU	5 911	6987
07 1 40 076	KUELZ (HUNSRUECK)	RHEIN-HUNSRUECK-KREIS	RHPF	400	6541
07 1 40 077	KUEMBDCHEN	RHEIN-HUNSRUECK-KREIS	RHPF	398	6541
09 3 71 136	KUEMMERSBRUCK	AMBERG-SULZBACH	BAY	7 900	8451
06 6 31 017	KUENZELL	FULDA	HESS	12 936	6411
08 1 26 046	KUENZELSAU, STADT	HOHENLOHEKREIS	BAWU	11 760	7118
09 2 71 128	KUENZING	DEGGENDORF	BAY	2 766	8351
09 4 76 146	KUEPS, MARKT	KRONACH	BAY	7 341	8643
09 6 79 156	KUERNACH	WUERZBURG	BAY	2 680	8702
08 2 15 040	KUERNEBACH	KAPLSRUHE	BAWU	2 371	7519
05 3 78 012	KUERTEN	RHEINISCH-BERGISCHER KREIS	NW	16 372	5067
08 3 37 125	KUESSABERG	WALDSHUT	BAWU	4 429	7891
03 3 54 013	KUESTEN	LUECHOW-DANNENBERG	NDSA	1 301	3131
07 3 34 015	KUHARDT	GERMERSHEIM	RHPF	1 549	6729
07 1 43 251	KUHNHOEFEN	WESTERWALDKREIS	RHPF	83	5419
09 3 77 133	KULMAIN	TIRSCHENREUTH	BAY	2 041	8581
09 4 77 128	KULMBACH, STADT	KULMBACH	BAY	28 226	8650
01 0 53 078	KULPIN	HERZOGTUM LAUENBURG	SCHH	152	2419
09 2 74 146	KUMHAUSEN	LANDSHUT	BAY	3 238	8300
01 0 56 032	KUMMERFELD	PINNEBERG	SCHH	1 506	2081
07 1 43 252	KUNDERT	WESTERWALDKREIS	RHPF	283	5239
09 4 74 145	KUNREUTH	FORCHHEIM	BAY	1 202	8551
09 4 77 129	KUPFERBERG, STADT	KULMBACH	BAY	1 096	8651
08 1 26 047	KUPFERZELL	HOHENLOHEKREIS	BAWU	3 963	7115
08 2 16 024	KUPPENHEIM, STADT	RASTATT	BAWU	7 116	7554
07 1 38 036	KURTSCHIED	NEUWIED	RHPF	953	5451
01 0 56 033	KURZENPOOR	PINNEBERG	SCHH	844	2200
07 3 36 055	KUSEL, STADT	KUSEL	RHPF	5 591	6798
08 4 16 023	KUSTERDINGEN	TUEBINGEN	BAWU	6 718	7408
03 3 59 031	KUTENHOLZ	STADE	NDSA	4 016	2741
09 7 72 167	KUTZENHAUSEN	AUGSBURG	BAY	1 930	8901
07 2 32 070	KYLLBURG, STADT	BITBURG-PRUEM	RHPF	1 093	5524
07 2 32 071	KYLLBURGWEILER	BITBURG-PRUEM	RHPF	111	5524
<b>L</b>					
09 3 75 162	LAABER, MARKT	REGENSBURG	BAY	4 418	8411
03 4 56 012	LAAR	GRAFSCHAFT BENTHEIM	NDSA	2 145	4459
05 9 70 028	LAASPHE, STADT	SIEGEN	NW	14 666	5928
03 2 53 008	LAATZEN, STADT	HANNOVER	NDSA	34 920	3014

\*) GEBIETSSTAND: 1.1.1981

## L

## 4 GEMEINDEN IN ALPHABETISCHER ORDNUNG MIT SCHLUESSELNUMMER, WOHNBEVOELKERUNG UND POSTLEITZAHL AM 31.12.1980\*)

SCHLUESSEL- NUMMER	GEMEINDE	KREIS	LAND	BEVOEL- KERUNG	POST- LEIT- ZAHL
01 0 53 079	LABENZ	HERZOGTUM LAUBENBURG	SCHH	534	2411
09 2 78 144	LABERWEINTING	STRAUBING-BOGEN	BAY	3 139	8301
01 0 57 043	LABOE	PLOEN	SCHH	4 299	2304
09 7 78 162	LACHEN	UNTERALLGAEU	BAY	1 170	8941
03 3 51 016	LACHENDORF	CELLE	NDSA	3 974	3101
05 5 66 032	LADBERGEN	STEINFURT	NW	6 231	4544
01 0 54 073	LADELUND	NORDFRISLAND	SCHH	1 038	2265
08 2 26 038	LADENBURG, STADT	RHEIN-NECKAR-KREIS	BAWU	11 440	6802
01 0 61 061	LAEGERDORF	STEINBURG	SCHH	3 152	2211
03 4 54 026	LAENDEN	EMSLAND	NDSA	3 609	4471
05 5 66 036	LAER	STEINFURT	NW	5 227	4401
03 4 56 013	LAGE	GRAFSCHAFT BENTHEIM	NDSA	899	4458
05 7 66 040	LAGE, STADT	LIPPE	NW	32 301	4937
03 4 54 027	LAHN	EMSLAND	NDSA	660	4471
06 5 32 015	LAHNAU	LAHN-DILL-KREIS	HESS	7 731	6335
07 1 41 075	LAHNSTEIN, STADT	RHEIN-LAHN-KREIS	RHPF	19 083	5420
06 5 34 012	LAHNTAL	MARBURG-BIEDENKOPF	HESS	5 795	3551
07 2 32 072	LAHR	BITBURG-PRUEM	RHPF	180	5529
07 1 35 050	LAHR	COCHEM-ZELL	RHPF	173	5449
08 3 17 065	LAHR/SCHWARZWALD, STADT	ORTENAU-KREIS	BAWU	35 465	7630
03 1 57 004	LAHSTEDT	PEINE	NDSA	9 776	3153
08 4 25 071	LAICHINGEN, STADT	ALB-DONAU-KREIS	BAWU	6 419	7903
09 2 71 130	LALLING	DEGGENDORF	BAY	1 240	8351
09 3 72 138	LAM, MARKT	CHAM	BAY	2 959	8496
07 2 32 254	LAMBERTSBERG	BITBURG-PRUEM	RHPF	262	5523
07 3 32 032	LAMBRECHT (PFALZ), STADT	BAD DUERKHEIM	RHPF	4 239	6734
07 3 35 201	LAMBSBORN	KAISERSLAUTERN	RHPF	781	6791
07 3 38 016	LAMBSHEIM	LUDWIGSHAFEN	RHPF	5 475	6715
09 7 77 145	LAMERDINGEN	OSTALLGAEU	BAY	1 487	8939
01 0 57 044	LAMMERSHAGEN	PLOEN	SCHH	291	2309
07 2 35 072	LAMPADEN	TRIER-SAAPBURG	RHPF	525	5501
06 4 31 013	LAMPERTHEIM, STADT	BERGSTRASSE	HESS	31 449	6840
03 2 54 023	LAMSPRINGE, FLECKEN	HILDESHEIM	NDSA	3 245	3206
03 3 52 029	LAMSTEDT	CUXHAVEN	NDSA	2 875	2172
09 2 79 122	LANDAU A. D. ISAR, STADT	DINGOLFING-LANDAU	BAY	11 753	8380
07 3 13 000	LANDAU IN DER PFALZ, STADT	KREISFREIE STADT	RHPF	36 522	6740
09 7 74 151	LANDENSBERG	GUENZBURG	BAY	530	8871
03 2 56 017	LANDESBERGEN	NIENBURG (WESER)	NDSA	2 612	3076
07 1 35 051	LANDKERN	COCHEM-ZELL	RHPF	670	5591
01 0 55 026	LANDKIRCHEN AUF FEHMARN	OSTHOLSTEIN	SCHH	2 169	2449
03 1 52 015	LANDOLFSHAUSEN	GOETTINGEN	NDSA	1 091	3401
01 0 61 062	LANDRECHT	STEINBURG	SCHH	142	2213
09 1 81 130	LANDSBERG A. LECH, STADT	LANDSBERG A. LECH	BAY	18 309	8910
09 1 79 132	LANDSBERIED	FUERSTENFELDBRUCK	BAY	809	8081
07 2 31 503	LANDSCHEID	BERNKASTEL-WITTLICH	RHPF	2 029	5561
01 0 61 063	LANDSCHEIDE	STEINBURG	SCHH	284	2211
09 2 61 000	LANDSHUT, STADT	KREISFREIE STADT	BAY	55 796	8300
07 3 35 022	LANDSTUHL, STADT	KAISERSLAUTERN	RHPF	8 316	6790

\*) GEBIETSSTAND: 1.1.1981

## 4 GEMEINDEN IN ALPHABETISCHER ORDNUNG MIT SCHLUESSELNUMMER, WOHNBEVOELKERUNG UND POSTLEITZAHL AM 31.12.1980\*)

SCHLUESSEL- NUMMER	GEMEINDE	KREIS	LAND	BEVOEL- KERUNG	POST- LEIT- ZAHL
03 2 54 024	LANDWEHR	HILDESHEIM	NDSA	741	3221
01 0 59 137	LANGBALLIG	SCHLESWIG-FLensburg	SCHH	951	2391
09 2 76 129	LANGDORF	REGEN	BAY	1 735	8371
01 0 56 034	LANGELN	PINNEBERG	SCHH	339	2081
03 1 53 007	LANGELSHEIM, STADT	GOSLAR	NDSA	14 542	3394
03 3 52 030	LANGEN	CUXHAVEN	NDSA	14 919	2857
03 4 54 028	LANGEN	EMSLAND	NDSA	1 093	4453
06 4 38 006	LANGEN, STADT	OFFENBACH	HESS	28 826	6070
09 5 77 148	LANGENALTHEIM	WEISSENBURG-GUNZENHAUSEN	BAY	2 201	8831
08 4 35 030	LANGENARGEN	BODENSEEKREIS	BAWU	5 601	7994
08 4 25 072	LANGENAU, STADT	ALB-DONAU-KREIS	BAWU	11 648	7907
09 1 78 138	LANGENBACH	FREISING	BAY	2 418	8051
07 3 36 056	LANGENBACH	KUSEL	RHPF	465	6799
07 1 43 253	LANGENBACH BEI KIRBURG	WESTERWALDKREIS	RHPF	619	5241
05 7 54 024	LANGENBERG	GUETERSLOH	NW	6 514	4831
08 1 25 113	LANGENBRETTACH	HEILBRONN	BAWU	2 426	7101
08 1 27 047	LANGENBURG, STADT	SCHWAEBISCH HALL	BAWU	1 829	7183
03 3 54 014	LANGENDORF	LUECHOW-DANNENBERG	NDSA	728	3139
08 4 26 067	LANGENENSLINGEN	BIBERACH	BAWU	3 057	7945
01 0 54 074	LANGENESS	NORDFRIESLAND	SCHH	157	2251
07 1 37 060	LANGENFELD	MAYEN-KOBLENZ	RHPF	733	5441
09 5 75 138	LANGENFELD	NEUSTADT A.D.AISCH-BAD WINDSHEIM	BAY	740	8531
05 1 58 020	LANGENFELD (RHEINLAND), STADT	METTMANN	NW	47 027	4018
03 2 53 009	LANGENHAGEN, STADT	HANNOVER	NDSA	46 764	3012
07 1 43 254	LANGENHAHN	WESTERWALDKREIS	RHPF	1 175	5439
01 0 54 075	LANGENHORN	NORDFRIESLAND	SCHH	2 475	2255
01 0 53 080	LANGENLEHSTEN	HERZOGTUM LAUENBURG	SCHH	126	2059
07 1 33 054	LANGENLONSHEIM	BAD KREUZNACH	RHPF	3 190	6536
09 1 85 143	LANGENMOSEN	NEUBURG-SCHROBENHAUSEN	BAY	1 176	8899
09 7 72 168	LANGENNEUFNACH	AUGSBURG	BAY	1 451	8937
09 1 77 126	LANGENPREISING	ERDING	BAY	1 755	8059
07 1 41 076	LANGENSCHIED	RHEIN-LAHN-KREIS	RHPF	534	6251
06 4 35 017	LANGENSELBOLD	MAIN-KINZIG-KREIS	HESS	10 300	6456
09 4 74 146	LANGENSEDELBACH	FORCHHEIM	BAY	2 352	8521
07 1 33 055	LANGENTHAL	BAD KREUZNACH	RHPF	101	6551
09 5 73 120	LANGENZENN, STADT	FUERTH	BAY	7 732	8506
03 4 62 007	LANGEOOG	WITTMUND	NDSA	2 724	2941
09 7 72 170	LANGERRINGEN	AUGSBURG	BAY	2 564	8936
05 3 58 032	LANGERWEHE	DUEREN	NW	11 198	5163
09 5 71 170	LANGFURTH	ANSBACH	BAY	1 843	8821
06 5 31 009	LANGGOENS	GIESSEN	HESS	9 839	6306
03 3 51 017	LANGLINGEN	CELLE	NDSA	2 039	3101
09 2 73 141	LANGQUAID, MARKT	KELHEIM	BAY	3 491	8301
07 1 37 061	LANGSCHEID	MAYEN-KOBLENZ	RHPF	87	5441
01 0 59 138	LANGSTEDT	SCHLESWIG-FLensburg	SCHH	830	2384
07 2 35 073	LANGSUR	TRIER-SAARBURG	RHPF	1 562	5501
01 0 58 094	LANGWEDEL	RENDSBURG-ECKERNFOERDE	SCHH	1 182	2351
03 3 61 006	LANGWEDEL, FLECKEN	VERDEN	NDSA	10 067	2815

\*) GEBIETSSTAND: 1.1.1981

## L

4 GEMEINDEN IN ALPHABETISCHER ORDNUNG MIT SCHLUESSELNUMMER, WOHNBEVOELKERUNG UND POSTLEITZAHL AM 31.12.1980\*)

SCHLUESSEL- NUMMER	GEMEINDE	KREIS	LAND	BEVOEL- KERUNG	POST- LEIT- ZAHL
09 7 72 171	LANGWEID A. LECH	AUGSBURG	BAY	6 204	8901
07 3 36 057	LANGWEILER	KUSEL	RHPF	311	6759
07 3 35 202	LANGWIEDEN	KAISERSLAUTERN	RHPF	215	6791
01 0 53 081	LANKAU	HERZOGTUM LAUENBURG	SCHH	422	2411
01 0 53 082	LANZE	HERZOGTUM LAUENBURG	SCHH	175	2059
09 3 75 165	LAPPERSDORF	REGENSBURG	BAY	10 572	8411
01 0 62 089	LASBEK	STORMARN	SCHH	1 023	2061
07 2 32 255	LASCHEID	BITBURG-PRUEM	RHPF	116	5541
07 2 32 256	LASEL	BITBURG-PRUEM	RHPF	320	5541
03 4 53 009	LASTRUP	CLOPPENBURG	NDSA	5 262	4595
01 0 60 052	LATENDORF	SEGEBERG	SCHH	538	2351
03 4 54 029	LATHEN	EMSLAND	NDSA	3 571	4474
07 1 35 052	LAUBACH	COCHEM-ZELL	RHPF	875	5443
07 1 40 079	LAUBACH	RHEIN-HUNSRUECK-KREIS	RHPF	368	5448
06 5 31 010	LAUBACH, STADT	GIESSEN	HESS	9 625	6312
09 7 80 125	LAUBEN	OBERALLGAEU	BAY	2 819	8961
09 7 78 163	LAUBEN	UNTERALLGAEU	BAY	1 125	8941
07 1 33 056	LAUBENHEIM	BAD KREUZNACH	RHPF	739	6531
08 1 36 038	LAUCHHEIM, STADT	OSTALBKREIS	BAWU	3 315	7081
08 3 37 065	LAUCHRINGEN	WALDSHUT	BAWU	6 389	7891
08 1 28 139	LAUDA-KOENIGSHOFEN, STADT	MAIN-TAUBER-KREIS	BAWU	14 609	6970
09 6 76 135	LAUDENBACH	MILTENBERG	BAY	1 258	8761
08 2 26 040	LAUDENBACH	RHEIN-NECKAR-KREIS	BAWU	4 999	6941
07 1 40 080	LAUDERT	RHEIN-HUNSRUECK-KREIS	RHPF	358	5449
03 2 57 018	LAUENAU, FLECKEN	SCHAUMBURG	NDSA	3 189	3255
03 3 57 033	LAUENBRUECK	ROTENBURG (WUEMME)	NDSA	1 612	2727
01 0 53 083	LAUENBURG/ELBE, STADT	HERZOGTUM LAUENBURG	SCHH	10 806	2058
03 2 55 026	LAUENFOERDE, FLECKEN	HOLZMINDEN	NDSA	2 743	3471
03 2 57 019	LAUENHAGEN	SCHAUMBURG	NDSA	1 266	3061
08 3 17 068	LAUF	ORTENAU-KREIS	BAWU	3 675	7591
09 5 74 138	LAUF A. D. PEGNITZ, STADT	NUERNBERGER LAND	BAY	21 836	8560
09 6 71 139	LAUFACH	ASCHAFFENBURG	BAY	4 545	8752
07 2 31 074	LAUFELD	BERNKASTEL-WITTLICH	RHPF	507	5561
09 1 72 122	LAUFEN, STADT	BERCHTESGADENER LAND	BAY	5 550	8229
08 3 37 066	LAUFENBURG (BADEN), STADT	WALDSHUT	BAWU	7 061	7887
07 1 40 081	LAUFERSWEILER	RHEIN-HUNSRUECK-KREIS	RHPF	867	6543
08 1 25 056	LAUFFEN AM NECKAR, STADT	HEILBRONN	BAWU	8 763	7128
09 7 73 143	LAUGNA	DILLINGEN A.D.DONAU	BAY	1 268	8901
09 7 73 144	LAUINGEN (DONAU), STADT	DILLINGEN A.D.DONAU	BAY	9 106	8882
07 3 32 033	LAUMERSHEIM	BAD DUERKHEIM	RHPF	734	6711
07 2 32 258	LAUPERATH	BITBURG-PRUEM	RHPF	132	5523
08 4 26 070	LAUPHEIM, STADT	BIBERACH	BAWU	14 970	7958
07 1 41 077	LAURENBURG	RHEIN-LAHN-KREIS	RHPF	391	5409
07 1 33 057	LAUSCHIED	BAD KREUZNACH	RHPF	664	6551
08 3 17 067	LAUTENBACH	ORTENAU-KREIS	BAWU	1 906	7606
09 4 71 152	LAUTER	BAMBERG	BAY	986	8601
08 4 25 073	LAUTERACH	ALB-DONAU-KREIS	BAWU	476	7930
08 3 25 036	LAUTERBACH	ROTTWEIL	BAWU	3 643	7233

\*) GEBIETSSTAND: 1.1.1981



## 4 GEMEINDEN IN ALPHABETISCHER ORDNUNG MIT SCHLUESSELNUMMER, WOHNBEVOELKERUNG UND POSTLEITZAHN AM 31.12.1980\*)

SCHLUESSEL- NUMMER	GEMEINDE	KREIS	LAND	BEVOEL- KERUNG	POST- LEIT- ZAHN
06 5 35 011	LAUTERBACH (HESSEN), KREISSTADT	VOGELSBURGKREIS	HESS	14 648	6420
07 3 36 058	LAUTERECKEN, STADT	KUSEL	RHPF	2 350	6758
09 3 73 140	LAUTERHOFEN, MARKT	NEUMARKT I.D.OPF.	BAY	3 130	8451
07 3 33 041	LAUTERSHEIM	DONNERSBERGKREIS	RHPF	510	6719
08 1 17 061	LAUTERSTEIN, STADT	GOEPPINGEN	BAWU	2 538	7321
07 1 41 078	LAUTERT	RHEIN-LAHN-KREIS	RHPF	181	5428
09 4 73 141	LAUTERTAL	COBURG	BAY	3 067	8631
06 4 31 014	LAUTERTAL (ODENWALD)	BERGSTRASSE	HESS	6 927	6147
06 5 35 012	LAUTERTAL (VOGELSBURG)	VOGELSBURGKREIS	HESS	2 507	6425
09 7 78 164	LAUTRACH	UNTERALLGAEU	BAY	1 134	8941
07 1 43 255	LAUTZENBRUECKEN	WESTERWALDKREIS	RHPF	331	5439
07 1 40 082	LAUTZENHAUSEN	RHEIN-HUNSRUECK-KREIS	RHPF	313	6541
10 0 44 112	LEBACH, STADT	SAARLOUIS	SAAR	20 335	6610
01 0 57 045	LEBRADÉ	PLOEN	SCHH	496	2320
09 7 77 147	LECHBRUCK	OSTALLGAEU	BAY	2 176	8923
01 0 54 076	LECK	NORDFRIESLAND	SCHH	7 019	2262
03 4 57 013	LEER (OSTFRIESLAND), STADT	LEER	NDSA	31 303	2950
03 2 56 018	LEESE	NIENBURG (WESER)	NDSA	1 747	3071
03 4 52 015	LEEZDORF	AURICH	NDSA	1 534	2986
01 0 60 053	LEEZEN	SEGEBERG	SCHH	1 311	2361
09 7 78 165	LEGAU, MARKT	UNTERALLGAEU	BAY	2 928	8945
05 5 54 036	LEGDEN	BORKEN	NW	5 167	4421
01 0 51 065	LEHE	DITHMARSCHEN	SCHH	1 129	2247
03 4 54 030	LEHE	EMSLAND	NDSA	709	2992
07 1 37 504	LEHMEN	MAYEN-KOBLENZ	RHPF	1 110	5401
01 0 57 046	LEHMKUHLÉN	PLOEN	SCHH	1 280	2308
01 0 53 084	LEHMRADE	HERZOGTUM LAUENBURG	SCHH	349	2411
09 5 71 171	LEHRBERG, MARKT	ANSBACH	BAY	2 563	8802
03 1 54 014	LEHRE	HELMSTEDT	NDSA	10 090	3306
08 1 25 057	LEHRENSTEINSFELD	HEILBRONN	BAWU	1 590	7102
03 2 53 010	LEHRTE, STADT	HANNOVER	NDSA	38 371	3160
08 4 37 072	LEIBERTINGEN	SIGMARINGEN	BAWU	1 849	7795
09 2 78 146	LEIBLFING	STRAUBING-BOGEN	BAY	3 317	8448
05 3 78 016	LEICHLINGEN (RHEINLAND), STADT	RHEINISCH-BERGISCHER KREIS	NW	24 612	5653
07 2 32 259	LEIDENBORN	BITBURG-PRUEM	RHPF	182	5541
09 6 76 136	LEIDERSBACH	MILTENBERG	BAY	4 175	8751
03 1 51 015	LEIFERDE	GIFHORN	NDSA	2 994	3175
07 1 31 044	LEIMBACH	AHRWEILER	RHPF	436	5488
07 2 32 073	LEIMBACH	BITBURG-PRUEM	RHPF	72	5529
07 3 40 027	LEIMEN	PIRMASENS	RHPF	991	6781
08 2 26 041	LEIMEN	RHEIN-NECKAR-KREIS	BAWU	17 043	6906
07 3 34 016	LEIMERSHEIM	GERMERSHEIM	RHPF	2 205	6729
09 6 79 200	LEINACH	WUERZBURG	BAY	2 299	8702
09 5 74 139	LEINBURG	NUERNBERGER LAND	BAY	5 163	8561
08 1 16 078	LEINFELDEN-ECHTERDINGEN, STADT	ESSLINGEN	BAWU	35 263	7022
08 1 25 058	LEINGARTEN	HEILBRONN	BAWU	7 464	7105
07 1 40 084	LEININGEN	RHEIN-HUNSRUECK-KREIS	RHPF	501	5449
07 3 37 051	LEINSWEILER	SUEDLICHE WEINSTRASSE	RHPF	431	6740

\*) GEBIETSSTAND: 1.1.1981

## L

4 GEMEINDEN IN ALPHABETISCHER ORDNUNG MIT SCHLUESSELNUMMER, WOHNBEVOELKERUNG UND POSTLEITZAHL AM 31.12.1980\*)

SCHLUESSEL- NUMMER	GEMEINDE	KREIS	LAND	BEVOEL- KERUNG	POST- LEIT- ZAHL
08 1 36 040	LEINZELL	OSTALBKREIS	BAWU	2 182	7071
09 7 74 155	LEIPHEIM, STADT	GUENZBURG	BAY	5 474	8874
07 1 34 050	LEISEL	BIRKENFELD	RHPF	538	6589
07 1 34 051	LEITZWEILER	BIRKENFELD	RHPF	137	6589
07 2 35 074	LEIWEN	TRIER-SAARBURG	RHPF	1 555	5559
07 3 40 028	LEMBERG	FIRMASENS	RHPF	3 698	6786
03 2 51 022	LEMBRUCH	DIEPHOLZ	NDSA	869	2841
03 2 51 023	LEMFOERDE, FLECKEN	DIEPHOLZ	NDSA	2 183	2844
05 7 66 044	LEMGO, STADT	LIPPE	NW	39 864	4920
03 3 54 015	LEMGOW	LUECHOW-DANNENBERG	NDSA	1 506	3131
03 4 61 006	LEMWERDER	WESERMARSCH	NDSA	7 102	2874
09 1 77 127	LENGDORF	ERDING	BAY	2 089	8256
03 1 57 005	LENGEDE	PEINE	NDSA	9 867	3325
03 3 57 034	LENGENBOSTEL	ROTENBURG (WUEMME)	NDSA	441	2732
09 7 77 149	LENGENWANG	OSTALLGAEU	BAY	1 185	8951
03 4 54 031	LENGERICH	EMSLAND	NDSA	2 250	4453
05 5 66 040	LENGERICH, STADT	STEINFURT	NW	20 597	4540
09 1 73 135	LENGGRIES	BAD TOELZ-WOLFRATSHAUSEN	BAY	8 271	8172
03 2 55 027	LENNE	HOLZMINDEN	NDSA	830	3457
05 9 66 020	LENNESTADT, STADT	OLPE	NW	25 996	5940
08 1 16 079	LENNINGEN	ESSLINGEN	BAWU	7 777	7318
01 0 55 027	LENSAHN	OSTHOLSTEIN	SCHH	4 197	2432
01 0 60 054	LENTFOEHRDEN	SEGEBERG	SCHH	1 781	2359
09 1 76 143	LENTING	EICHSTAETT	BAY	3 606	8071
08 3 15 068	LENZKIRCH	BREISGAU-HOCHSCHWARZWALD	BAWU	4 678	7825
09 3 77 137	LEONBERG	TIRSCHENREUTH	BAY	1 017	8596
08 1 15 028	LEONBERG, STADT	POEBLINGEN	BAWU	38 927	7250
05 7 66 048	LEOPOLDSHOEHE	LIPPE	NW	12 664	4817
07 1 33 058	LETTWEILER	BAD KREUZNACH	RHPF	283	6761
07 1 38 037	LEUBSDORF	NEUWIED	RHPF	1 504	5461
09 3 74 132	LEUCHTENBERG, MARKT	NEUSTADT A.D. WALDNAAB	BAY	1 186	8481
06 5 32 016	LEUN, STADT	LAHN-DILL-KREIS	HESS	4 682	6337
09 4 75 145	LEUPOLDSGRUEN	HOF	BAY	1 363	8671
09 4 74 147	LEUTENBACH	FORCHHEIM	BAY	1 386	8551
08 1 19 042	LEUTENBACH	REMS-MURR-KREIS	BAWU	8 836	7057
07 1 43 042	LEUTEROD	WESTERWALDKREIS	RHPF	707	5419
09 5 71 174	LEUTERSHAUSEN, STADT	ANSBACH	BAY	5 002	8801
07 1 38 038	LEUTESDORF	NEUWIED	RHPF	2 107	5451
08 4 36 055	LEUTKIRCH IM ALLGAEU, STADT	RAVENSBURG	BAWU	19 900	7970
05 3 16 000	LEVERKUSEN, STADT	KREISFREIE STADT	NW	160 825	5090
01 0 54 077	LEXGAARD	NORDFRIESLAND	SCHH	72	2264
06 5 31 011	LICH, STADT	GIESSEN	HESS	11 146	6302
09 5 71 175	LICHTENAU, MARKT	ANSBACH	BAY	3 416	8802
05 7 74 028	LICHTENAU, STADT	PADERBORN	NW	8 592	4791
08 2 16 028	LICHTENAU, STADT	RASTATT	BAWU	4 027	7585
09 4 75 146	LICHTENBERG, STADT	HOF	BAY	1 142	8671
07 2 32 260	LICHTENBORN	BITBURG-PRUEM	RHPF	437	5541
09 4 78 139	LICHTENFELS, STADT	LICHTENFELS	BAY	20 276	8620

\*) GEBIETSSTAND: 1.1.1981

## 4 GEMEINDEN IN ALPHABETISCHER ORDNUNG MIT SCHLUESSELNUMMER, WOHNBEVOELKERUNG UND POSTLEITZAHL AM 31.12.1980\*)

SCHLUESSEL- NUMMER	GEMEINDE	KREIS	LAND	BEVOEL- KERUNG	POST- LEIT- ZAHL
06 6 35 016	LICHTENFELS, STADT	WALDECK-FRANKENBERG	HESS	4 424	3559
08 4 15 092	LICHTENSTEIN	REUTLINGEN	BAWU	8 219	7414
08 1 16 037	LICHTENWALD	ESSLINGEN	BAWU	2 248	7061
03 2 56 019	LIEBENAU, FLECKEN	NIENBURG (WESER)	NDSA	3 267	3073
06 6 33 016	LIEBENAU, STADT	KASSEL	HESS	3 581	3521
03 1 53 008	LIEBENBURG	GOSLAR	NDSA	9 851	3384
07 1 43 256	LIEBENSCHIED	WESTERWALDKREIS	RHPF	684	5439
07 1 40 085	LIEBSHAUSEN	RHEIN-HUNS RUECK-KREIS	RHPF	345	6542
06 4 36 010	LIEDERBACH	MAIN-TAUNUS-KREIS	HESS	6 764	6237
07 1 35 053	LIEG	COCHEM-ZELL	RHPF	379	5449
05 5 66 044	LIENEN	STEINFURT	NW	7 716	4543
07 2 32 261	LIERFELD	BITBURG-PRUEM	RHPF	80	5541
07 1 41 079	LIERSCHIED	RHEIN-LAHN-KREIS	RHPF	576	5429
07 1 35 054	LIESENICH	COCHEM-ZELL	RHPF	329	5581
07 2 31 075	LIESER	BERNKASTEL-WITTLICH	RHPF	1 341	5550
07 2 32 074	LIESSEM	BITBURG-PRUEM	RHPF	86	5521
01 0 51 067	LIETH	DITHMARSCHEN	SCHH	283	2241
03 3 56 005	LILIENTHAL	OSTERHOLZ	NDSA	15 843	2804
07 1 33 059	LIMBACH	BAD KREUZNACH	RHPF	350	6571
08 2 25 052	LIMBACH	NECKAR-ODENWALD-KREIS	BAWU	4 204	6951
07 1 43 257	LIMBACH	WESTERWALDKREIS	RHPF	427	5239
06 5 33 009	LIMBURG A. D. LAHN, KREISSTADT	LIMBURG-WEILBURG	HESS	28 573	6250
07 3 32 017	LIMBURGERHOF	LUDWIGSHAFEN	RHPF	8 754	6703
06 4 40 014	LIMESHAIN	WETTERAUKREIS	HESS	4 033	6477
31 0 53 085	LINAU	HERZOGTUM LAUENBURG	SCHH	860	2071
07 1 31 047	LIND	AHRWEILER	RHPF	471	5481
07 1 37 063	LIND	MAYEN-KOBLENZ	RHPF	53	5441
01 0 58 096	LINDAU	RENSBURG-ECKERNFOERDE	SCHH	1 204	2301
09 7 76 116	LINDAU (BODENSEE), STADT	LINDAU (BODENSEE)	BAY	24 216	8990
09 2 76 130	LINDBERG	REGEN	BAY	2 300	8372
01 0 51 068	LINDEN	DITHMARSCHEN	SCHH	719	2241
07 3 35 023	LINDEN	KAISERSLAUTERN	RHPF	1 180	6791
07 1 43 258	LINDEN	WESTERWALDKREIS	RHPF	144	5239
06 5 31 012	LINDEN, STADT	GIESSEN	HESS	10 684	6301
07 3 32 034	LINDENBERG	BAD DUERCKHEIM	RHPF	1 250	6731
09 7 76 117	LINDENBERG I. ALLGAEU, STADT	LINDAU (BODENSEE)	BAY	10 095	8998
06 4 31 015	LINDENFELS, STADT	BERGSTRASSE	HESS	4 772	6145
07 1 40 086	LINDENSCHIED	RHEIN-HUNS RUECK-KREIS	RHPF	246	6541
03 4 53 010	LINDERN (OLDENBURG)	CLOPPENBURG	NDSA	3 905	4592
01 0 59 179	LINDEWITT	SCHLESWIG-FLENSBURG	SCHH	1 760	2391
03 2 57 020	LINDHORST	SCHAUMBURG	NDSA	4 391	3067
05 3 74 020	LINDLAR	OBERBERGISCHER KREIS	NW	16 991	5253
03 3 58 015	LINDWEDEL	SOLTAU-FALLINGBOSTEL	NDSA	1 387	3031
03 4 54 032	LINGEN (EMS), STADT	EMSLAND	NDSA	44 097	4450
07 3 34 017	LINGENFELD	GERMERSHEIM	RHPF	3 829	6722
07 1 40 087	LINGERHAHN	RHEIN-HUNS RUECK-KREIS	RHPF	332	5449
07 1 38 040	LINKENBACH	NEUWIED	RHPF	419	5419
08 2 15 105	LINKENHEIM-HOCHSTETTEN	KARLSRUHE	BAWU	9 161	7515

\*) GEBIETSSTAND: 1.1.1981

## L

## 4 GEMEINDEN IN ALPHABETISCHER ORDNUNG MIT SCHLUESSELNUMMER, WOHNBEVOELKERUNG UND POSTLEITZAHL AM 31.12.1980\*)

SCHLUESSEL- NUMMER	GEMEINDE	KREIS	LAND	BEVOEL- KERUNG	POST- LEIT- ZAHL
05 3 58 036	LINNICH, STADT	DUEREN	NW	13 209	5172
03 2 56 020	LINSBURG	NIENBURG (WESER)	NDSA	1 139	3071
06 4 35 018	LINSENGERICHT	MAIN-KINZIG-KREIS	HESS	8 098	6464
03 3 52 031	LINTIG	CUXHAVEN	NDSA	1 183	2852
07 1 38 041	LINZ AM RHEIN, STADT	NEUWIED	RHPF	5 503	5460
05 9 74 024	LIPPETAL	SOEST	NW	10 395	4775
07 1 41 080	LIPPORN	RHEIN-LAHN-KREIS	RHPF	238	5429
05 9 74 028	LIPPSTADT, STADT	SOEST	NW	61 927	4780
07 2 33 224	LIRSTAL	DAUN	RHPF	223	5441
09 4 71 154	LISBERG	BAMBERG	BAY	1 279	8602
07 2 33 041	LISSENDORF	CAUN	RHPF	904	5534
01 0 54 078	LIST	NORDFRIESLAND	SCHH	3 328	2282
09 4 71 155	LITZENDORF	BAMBERG	BAY	4 468	8602
08 2 26 104	LOBBACH	RHEIN-NECKAR-KREIS	BAWU	2 023	6921
07 1 43 259	LOCHUM	WESTERWALDKREIS	RHPF	309	5239
01 0 61 064	LOCKSTEDT	STEINBURG	SCHH	155	2211
08 1 18 047	LOECHGAU	LUDWIGSBURG	BAWU	4 374	7121
07 1 37 503	LOEF	MAYEN-KOBLENZ	RHPF	1 999	5401
08 3 15 070	LOEFFINGEN, STADT	FREISGAU-HOCHSCHWARZWALD	BAWU	6 012	7827
06 5 33 010	LOEHNBERG	LIMBURG-WEILBURG	HESS	4 327	6293
05 7 58 024	LOEHNE, STADT	HEPFORD	NW	37 147	4972
07 1 33 060	LOELLBACH	BAD KREUZNACH	RHPF	296	6759
03 4 53 011	LOENINGEN	CLOPPENBURG	NDSA	10 632	4573
01 0 57 047	LOEPTIN	PLOEN	SCHH	215	2309
06 3 36 050	LOERRACH, STADT	LOERRACH	BAWU	41 355	7850
07 3 39 034	LOERZWEILER	MAINZ-BINGEN	RHPF	1 736	6501
07 2 31 076	LOESNICH	BERNKASTEL-WITTLICH	RHPF	432	5553
07 2 31 206	LOETZBEUREN	BERNKASTEL-WITTLICH	RHPF	412	5581
01 0 54 079	LOEWENSTEDT	NORDFRIESLAND	SCHH	628	2251
08 1 25 059	LOEWENSTEIN, STADT	HEILBRONN	BAWU	2 672	7101
08 2 16 029	LOFFENAU	RASTATT	BAWU	2 336	7501
01 0 61 065	LOHBARBEK	STEINBURG	SCHH	536	2214
09 3 72 178	LOHBERG	CHAM	BAY	1 784	8491
01 0 58 097	LOHE-FOEHRDEN	RENDSBURG-ECKERNFOERDE	SCHH	1 129	2371
01 0 51 069	LOHE-RICKELSHOF	DITHMARSCHEN	SCHH	1 836	2240
06 6 33 017	LOHFELDEN	KASSEL	HESS	11 785	3503
03 3 51 501	LOHHEIDE, GEMFR. BEZIRK	CELLE	NDSA	1 180	3103
09 1 83 125	LOHKIRCHEN	MUEHLDOEF A.-INN	BAY	585	8261
05 3 82 028	LOHMAR	RHEIN-SIEG-KREIS	NW	23 496	5204
03 4 60 006	LOHNE (OLDENBURG), STADT	VECHTA	NDSA	18 601	2842
07 3 33 042	LOHNSFELD	DONNERSBERGKREIS	RHPF	669	6751
07 3 36 060	LOHNWEILER	KUSEL	RHPF	447	6759
09 6 77 155	LOHR A. MAIN, STADT	MAIN-SPESSART	BAY	16 819	8770
06 5 34 013	LOHRA	MARBURG-BIEDENKOPF	HESS	4 967	3554
07 1 41 081	LOHRHEIM	RHEIN-LAHN-KREIS	RHPF	562	6251
09 2 79 124	LOICHING	DINGOLFING-LANDAU	BAY	2 492	8311
01 0 59 055	LOIT	SCHLESWIG-FLENSBURG	SCHH	290	2381
09 2 78 147	LOITZENDORF	STRAUBING-BOGEN	BAY	571	8441

\*) GEBIETSSTAND: 1.1.1981

## 4 GEMEINDEN IN ALPHABETISCHER ORDNUNG MIT SCHLUESSELNUMMER, WOHNBEVOELKERUNG UND POSTLEITZAHL AM 31.12.1980\*)

SCHLUESSEL- NUMMER	GEMEINDE	KREIS	LAND	BEVOEL- KERUNG	POST- LEIT- ZAHL
06 5 31 013	LOLLAR, STADT	GIESSEN	HESS	8 680	6304
07 1 41 082	LOLLSCHIED	RHEIN-LAHN-KREIS	RHPF	177	5429
07 2 35 077	LONGEN	TRIER-SAARBURG	RHPF	90	5559
07 2 31 077	LONGKAMP	PERNKASTEL-WITTLICH	RHPF	939	5551
07 2 35 078	LONGUICH	TRIER-SAARBURG	RHPF	1 157	5559
09 5 72 139	LONNERSTADT, MARKT	ERLANGEN-HOECHSTADT	BAY	1 465	8531
07 1 37 065	LONNIG	MAYEN-KOBLENZ	RHPF	1 765	5401
08 4 25 075	LONSEE	ALB-DONAU-KREIS	BAWU	3 287	7901
07 3 31 043	LONSHEIM	ALZEY-WORMS	RHPF	400	6509
01 0 61 066	LOOFT	STEINBURG	SCHH	352	2211
01 0 58 098	LOOP	RENSBURG-ECKERNFUERDE	SCHH	209	2351
01 0 58 099	LOOSE	RENSBURG-ECKERNFUERDE	SCHH	699	2331
08 1 36 042	LOPCH, STADT	OSTALBKREIS	BAWU	9 373	7073
06 4 39 010	LOPCH, STADT	RHEINGAU-TAUNUS-KREIS	HESS	4 647	6223
06 4 31 016	LORSCH, STADT	BERGSTRASSE	HESS	10 744	6143
07 2 35 080	LORSCHIED	TRIER-SAARBURG	RHPF	452	5501
03 4 54 033	LORUP	EMSLAND	NDSA	2 273	2991
10 0 42 112	LOSHEIM	MERZIG-WADERN	SAAR	14 254	6646
08 2 37 045	LOSSBURG	FREUDENSTADT	BAWU	5 357	7298
05 5 66 048	LOTTE	STEINFURT	NW	10 677	4531
01 0 59 056	LOTTORF	SCHLESWIG-FLENSBURG	SCHH	181	2381
08 3 37 070	LOTTSTETTEN	WALDSHUT	BAWU	2 130	7891
03 3 52 032	LOXSTEDT	CUXHAVEN	NDSA	14 471	2854
03 3 54 016	LUCKAU	LUECHOW-DANNENBERG	NDSA	729	3131
07 1 43 260	LUCKENBACH	WESTERWALDKREIS	RHPF	497	5239
06 6 32 012	LUDWIGSAU	HERSFELD-ROTENBURG	HESS	5 891	6438
08 1 18 048	LUDWIGSBURG, STADT	LUDWIGSBURG	BAWU	81 589	7140
09 4 77 135	LUDWIGSCHORGAST, MARKT	KULMPACH	BAY	916	8651
07 3 14 000	LUDWIGSHAFEN AM RHEIN, STADT	KREISFREIE STADT	RHPF	159 399	6700
07 3 39 035	LUDWIGSHOEHE	MAINZ-BINGEN	RHPF	407	6501
09 4 76 152	LUDWIGSSTADT, STADT	KRONACH	BAY	4 231	8642
07 3 40 029	LUDWIGSWINKEL	PIRMASENS	RHPF	771	6781
05 7 70 020	LUEBBECKE, STADT	WINDEN-LUEBBECKE	NW	21 470	4990
03 3 56 006	LUEBBERSTEDT	OSTERHOLZ	NDSA	619	2864
03 3 54 017	LUEBBOW	LUECHOW-DANNENBERG	NDSA	774	3131
01 0 03 000	LUEBECK, HANSESTADT	KREISFREIE STADT	SCHH	220 588	2400
01 0 53 086	LUECHOW	HERZOGTUM LAUENBURG	SCHH	147	2411
03 3 54 018	LUECHOW, STADT	LUECHOW-DANNENBERG	NDSA	9 125	3130
07 2 31 078	LUECKENBURG	BERNKASTEL-WITTLICH	RHPF	95	5509
05 9 62 032	LUEDENSCHIED, STADT	MAERKISCHER KREIS	NW	74 578	5880
03 3 60 013	LUEDER	UELZEN	NDSA	1 360	3121
03 3 55 021	LUEDERSBURG	LUENEBURG	NDSA	497	2127
03 2 57 021	LUEDERSFELD	SCHAUMBURG	NDSA	1 009	3061
05 5 58 024	LUEDINGHAUSEN, STADT	COESFELD	NW	17 968	4710
03 2 55 028	LUEERDISSEN	HOLZMINDEN	NDSA	632	3451
05 7 66 052	LUEGDE, STADT	LIPPE	NW	11 021	3283
09 6 78 153	LUELS FELD	SCHWEINFURT	BAY	781	8722
07 2 32 262	LUENEBACH	BITBURG-PRUEM	RHPF	635	5541

\*) GEBIETSSTAND: 1.1.1981

## 4 GEMEINDEN IN ALPHABETISCHER ORDNUNG MIT SCHLUESSELNUMMER, WOHNBEVOELKERUNG UND POSTLEITZAHL AM 31.12.1980\*)

SCHLUESSEL- NUMMER	GEMEINDE	KREIS	LAND	BEVOEL- KERUNG	POST- LEIT- ZAHL
03 3 55 022	LUENEBOURG, STADT	LUENEBOURG	NDSA	62 225	2120
05 9 78 024	LUENEN, STADT	UNNA	NW	85 872	4670
03 4 54 034	LUENNE	EMSLAND	NDSA	1 329	4441
01 0 59 057	LUERSCHAU	SCHLESWIG-FLENSBURG	SCHH	927	2381
01 0 53 087	LUETAU	HERZOGTUM LAUENBURG	SCHH	527	2059
03 4 52 016	LUETETSBURG	AURICH	NDSA	664	2984
01 0 57 048	LUETJENBURG, STADT	PLOEN	SCHH	5 353	2322
01 0 54 080	LUETJENHOLM	NORDFRIESLAND	SCHH	242	2255
01 0 62 045	LUETJENSEE	STORMARN	SCHH	2 680	2073
01 0 58 100	LUETJENWESTEDT	RENDSBURG-ECKERNFOERDE	SCHH	550	2211
07 1 35 056	LUETZ	COCHEM-ZELL	RHPF	270	5449
06 4 37 010	LUETZELBACH	ODENWALDKREIS	HESS	5 807	6129
07 2 32 263	LUETZKAMPEN	BITBURG-PRUEM	RHPF	483	5541
07 3 40 030	LUG	PIRMASENS	RHPF	631	6749
03 2 57 022	LUHDEN	SCHAUMBURG	NDSA	779	3061
09 3 74 133	LUHE-WILDENAU, MARKT	NEUSTADT A.D.WALDNAAB	FAY	2 808	8481
01 0 58 101	LUHNSTEDT	RENDSBURG-ECKERNFOERDE	SCHH	387	2371
01 0 51 071	LUNDEN	DITHMARSCHEN	SCHH	1 909	2247
03 3 52 033	LUNESTEDT	CUXHAVEN	NDSA	2 225	2855
09 3 73 143	LUPBURG, MARKT	NEUMARKT I.D.OPF.	BAY	1 854	8433
07 3 34 018	LUSTADT	GERMERSHEIM	RHPF	2 785	6723
03 1 53 009	LUTTER AM BARENBERGE, FLECKEN	GOSLAR	NDSA	2 588	3372
01 0 57 049	LUTTERBEK	PLOEN	SCHH	309	2304
07 1 35 057	LUTZERATH	COCHEM-ZELL	RHPF	1 290	5591
01 0 56 035	LUTZHORN	PINNEBERG	SCHH	666	2202
09 7 73 146	LUTZINGEN	DILLINGEN A.D.DONAU	BAY	930	8881
07 1 37 066	LUXEM	MAYEN-KOBLENZ	RHPF	274	5441
07 1 41 083	LYKERSHAUSEN	RHEIN-LAHN-KREIS	RHPF	184	5422
<b>M</b>					
01 0 59 147	MAASBUELL	SCHLESWIG-FLENSBURG	SCHH	760	2391
03 2 51 024	MAASEN	DIEPHOLZ	NDSA	519	2839
01 0 59 142	MAASHOLM	SCHLESWIG-FLENSBURG	SCHH	783	2341
07 1 37 215	MACKEN	MAYEN-KOBLENZ	RHPF	322	5449
07 3 35 024	MACKENBACH	KAISERSLAUTERN	RHPF	1 709	6751
07 1 34 052	MACKENRODT	BIRKENFELD	RHPF	363	6581
09 3 77 139	MAEHRING, MARKT	TIRSCHENREUTH	BAY	1 866	8591
08 1 15 029	MAGSTADT	BOEBLINGEN	BAWU	7 973	7031
08 3 17 073	MAHLBERG, STADT	ORTENAU-KREIS	BAWU	3 003	7631
08 3 27 033	MAHLSTETTEN	TUTTLINGEN	BAWU	701	7201
09 7 76 118	MAIERHOEFEN	LINDAU (BODENSEE)	BAY	1 416	8999
09 7 79 176	MAIHINGEN	DONAU-RIES	BAY	1 019	8861
07 3 37 052	MAIKAMMER	SUEDLICHE WEINSTRASSE	RHPF	3 496	6735
09 6 71 140	MAINASCHAFF	ASCHAFFENBURG	BAY	6 803	8752
09 6 75 144	MAINBERNHEIM, STADT	KITZINGEN	BAY	2 059	8711
09 2 73 147	MAINBURG, STADT	KELHEIM	BAY	10 503	8302
08 1 27 052	MAINHARDT	SCHWAEBISCH HALL	BAWU	4 210	7173
06 4 38 007	MAINHAUSEN	OFFENBACH	HESS	6 800	6451

\*) GEBIETSSTAND: 1.1.1981

4 GEMEINDEN IN ALPHABETISCHER ORDNUNG MIT SCHLUESSELNUMMER, WOHNBEVOELKERUNG UND POSTLEITZAHL AM 31.12.1980\*)

SCHLUESSEL- NUMMER	GEMEINDE	KREIS	LAND	BEVOEL- KERUNG	POST- LEIT- ZAHL
09 4 77 136	MAINLEUS	KULMBACH	BAY	6 590	8653
09 6 75 146	MAINSTOCKHEIM	KITZINGEN	BAY	1 632	8711
06 4 35 019	MAINTAL, STADT	MAIN-KINZIG-KREIS	HESS	36 916	6457
07 3 15 000	MAINZ, STADT	KREISFREIE STADT	RHPF	187 392	6500
09 1 79 134	MAISACH	FUERSTENFELDBRUCK	BAY	9 537	8031
07 1 40 089	MAISBORN	RHEIN-HUNS RUECK-KREIS	RHPF	103	5448
09 1 83 126	MAITENBETH	MUEHLDOEF A.-INN	BAY	1 480	8091
07 1 40 090	MAITZBORN	RHEIN-HUNS RUECK-KREIS	RHPF	128	6544
07 1 32 066	MALBERG	ALTENKIRCHEN (WESTERWALD)	RHPF	836	5239
07 2 32 075	MALBERG	BITBURG-PRUEM	RHPF	847	5524
07 2 32 076	MALBERGWEICH	BITBURG-PRUEM	RHPF	320	5524
07 2 31 079	MALBORN	BERNKASTEL-WITTLICH	RHPF	1 369	5509
09 2 75 132	MALCHING	PASSAU	BAY	1 066	8399
01 0 55 028	MALENTE	OSTHOLSTEIN	SCHH	10 484	2427
09 2 77 131	MALGERSDORF	ROTTAL-INN	BAY	913	8336
09 2 78 148	MALLERSDORF-PFAFFENBERG, MARKT	STRAUBING-BOGEN	BAY	5 811	8304
08 3 36 104	MALSBERG-MARZELL	LOERRACH	BAWU	1 408	7841
08 2 15 046	MALSCH	KARLSRUHE	BAWU	11 857	7502
08 2 26 046	MALSCH	RHEIN-NECKAR-KREIS	BAWU	2 540	6909
06 6 34 013	MALSFELD	SCHWALM-EDER-KREIS	HESS	3 999	3509
08 3 16 024	MALTERDINGEN	EMMENDINGEN	BAWU	2 191	7831
07 1 32 067	MAMMELZEN	ALTENKIRCHEN (WESTERWALD)	RHPF	751	5231
09 1 79 136	MAMMENDORF	FUERSTENFELDBRUCK	BAY	2 443	8083
09 2 79 125	MAMMING	DINGOLFING-LANDAU	BAY	2 184	8381
09 1 86 137	MANCHING	PFAFFENHOFEN A.D.ILM	BAY	9 810	8072
07 1 33 061	MANDEL	BAD KREUZNACH	RHPF	681	6551
10 0 45 116	MANDELBACHTAL	SAAR-PFALZ-KREIS	SAAR	11 318	6676
07 2 35 081	MANDERN	TRIER-SAARBURG	RHPF	924	5509
07 2 31 080	MANDERSCHEID	BERNKASTEL-WITTLICH	RHPF	1 164	5562
07 2 32 264	MANDERSCHEID	BITBURG-PRUEM	RHPF	62	5523
01 0 55 029	MANHAGEN	OSTHOLSTEIN	SCHH	423	2432
07 2 33 225	MANNEBACH	DAUN	RHPF	243	5441
07 2 35 082	MANNEBACH	TRIER-SAARBURG	RHPF	301	5511
08 2 22 000	MANNHEIM, UNIVERSITAETSSTADT	STADTKREIS	BAWU	304 303	6800
07 3 33 043	MANNWEILER-COELLN	DONNERSBERGKREIS	RHPF	429	6761
09 3 74 134	MANTEL, MARKT	NEUSTADT A.D.WALDNAAB	BAY	2 667	8481
07 3 39 036	MANUBACH	MAINZ-BINGEN	RHPF	387	6531
08 1 18 049	MARBACH AM NECKAR, STADT	LUDWIGSBURG	BAWU	12 054	7142
06 5 34 014	MARBURG, UNIVERSITAETSSTADT	MARBURG-BIEDENKOPF	HESS	76 419	3550
08 3 15 132	MARCH	BREISGAU-HOCHSCHWARZWALD	BAWU	7 501	7801
09 6 79 161	MARGETSHOECHHEIM	WUERZBURG	BAY	2 879	8702
09 2 78 149	MARIAPOSCHING	STRAUBING-BOGEN	BAY	1 181	8351
07 1 41 084	MARIENFELS	RHEIN-LAHN-KREIS	RHPF	276	5429
03 4 52 017	MARIENHAFE, FLECKEN	AURICH	NDSA	1 569	2986
03 2 55 029	MARIENHAGEN	HOLZMINDEN	NDSA	1 053	3221
07 1 38 201	MARIENHAUSEN	NEUWIED	RHPF	387	5419
05 3 74 024	MARIENHEIDE	OBERBERGISCHE KREIS	NW	12 964	5277
05 7 62 024	MARIENMUENSTER, STADT	HOEXTER	NW	4 986	3477

\*) GEBIETSSTAND: 1.1.1981

## M

4 GEMEINDEN IN ALPHABETISCHER ORDNUNG MIT SCHLUESSELNUMMER, WOHNBEVOELKERUNG UND POSTLEITZAHL AM 31.12.1980\*)

SCHLUESSEL- NUMMER	GEMEINDE	KREIS	LAND	BEVOEL- KERUNG	POST- LEIT- ZAHL
07 1 43 044	MARIENRACHDORF	WESTERWALDKREIS	RHPF	701	5418
03 1 54 015	MARIENTAL	HELMSTEDT	NDSA	1 196	3332
07 2 31 081	MARING-NOVIAND	BERNKASTEL-WITTLICH	RHPF	1 433	5551
08 4 35 034	MARKDORF, STADT	BODENSEEKREIS	BAWU	10 550	7778
08 1 18 050	MARKGROENINGEN, STADT	LUDWIGSBURG	BAWU	12 461	7145
09 2 79 126	MARKLKOFEN	DINGOLFING-LANDAU	BAY	3 207	8311
03 2 56 021	MARKLOHE	WIENBURG (WESER)	NDSA	3 664	3072
09 5 77 149	MARKT BEROLZHEIM, MARKT	WEISSENBURG-GUNZENHAUSEN	BAY	1 161	8831
09 5 75 144	MARKT BIBART, MARKT	NEUSTADT A.D.AISCH-BAD WINDSHEIM	BAY	1 843	8536
09 6 75 148	MARKT EINERSHEIM, MARKT	KITZINGEN	BAY	1 068	8711
09 5 75 145	MARKT ERLBACH, MARKT	NEUSTADT A.D.AISCH-BAD WINDSHEIM	BAY	3 872	8531
09 1 74 131	MARKT INDERSDORF, MARKT	DACHAU	BAY	6 796	8062
09 5 75 146	MARKT NORDHEIM, MARKT	NEUSTADT A.D.AISCH-BAD WINDSHEIM	BAY	1 126	8531
09 7 78 168	MARKT RETTENBACH, MARKT	UNTERALLGAEU	BAY	3 101	8947
09 1 75 127	MARKT SCHWABEN, MARKT	EBERSBERG	BAY	8 971	8015
09 5 75 147	MARKT TASCHENDORF, MARKT	NEUSTADT A.D.AISCH-BAD WINDSHEIM	BAY	854	8531
09 7 78 169	MARKT WALD, MARKT	UNTERALLGAEU	BAY	1 936	8939
09 5 75 143	MARKTBERGEL, MARKT	NEUSTADT A.D.AISCH-BAD WINDSHEIM	BAY	1 499	8801
09 6 75 147	MARKTBREIT, STADT	KITZINGEN	BAY	3 756	8713
09 4 78 143	MARKTGRAITZ, MARKT	LICHTENFELS	BAY	1 309	8621
09 6 77 157	MARKTHEIDENFELD, STADT	MAIN-SPESSART	BAY	9 480	8772
09 1 71 123	MARKTL, MARKT	ALTOETTING	BAY	2 721	8261
09 4 77 138	MARKTLEUGAST, MARKT	KULMBACH	BAY	4 007	8654
09 4 79 135	MARKTLEUTHEN, STADT	WUNSIEDEL I.FICHTELGEBIRGE	BAY	4 250	8671
09 7 77 151	MARKTOBERDORF, STADT	OSTALLGAEU	BAY	15 696	8952
09 7 79 177	MARKTOFFINGEN	DONAU-RIES	BAY	1 127	8861
09 4 79 136	MARKTREDWITZ, STADT	WUNSIEDEL I.FICHTELGEBIRGE	BAY	19 383	8590
09 4 76 183	MARKTRODACH, MARKT	KRONACH	BAY	3 648	8641
09 1 72 124	MARKTSCHELLENBERG, MARKT	BERCHTESGADENER LAND	BAY	1 713	8246
09 4 77 139	MARKTSCHORGAST, MARKT	KULMBACH	BAY	1 591	8581
09 6 75 149	MARKTSTEF, STADT	KITZINGEN	BAY	1 583	8711
09 4 78 144	MARKTZEULN, MARKT	LICHTENFELS	BAY	1 518	8621
03 2 51 025	MARL	DIEPHOLZ	NDSA	721	2844
05 5 62 024	MARL, STADT	RECKLINGHAUSEN	NW	89 082	4370
09 5 72 141	MARLOFFSTEIN	ERLANGEN-HOECHSTADT	BAY	1 537	8521
01 0 51 072	MARNE, STADT	DITHMARSCHEN	SCHH	5 624	2222
01 0 51 073	MARNERDEICH	DITHMARSCHEN	SCHH	307	2222
07 3 33 045	MARNHEIM	DONNERSBERGKREIS	RHPF	1 463	6719
09 6 74 171	MAROLDSWEISACH, MARKT	HASSBERGE	BAY	4 533	8601
07 1 43 045	MAROTH	WESTERWALDKREIS	RHPF	174	5419
10 0 46 112	MARPINGEN	SANKT WENDEL	SAAR	10 848	6694
09 1 89 129	MARQUARTSTEIN	TRAUNSTEIN	BAY	2 607	8215
05 9 58 024	MARSBERG, STADT	HOCHSAUERLANDKREIS	NW	22 072	3538
03 3 53 023	MARSCHACHT	HARBURG	NDSA	2 527	2095
01 0 57 050	MARTENSRAD	PLOEN	SCHH	739	2309
03 2 51 026	MARTFELD	DIEPHOLZ	NDSA	2 306	2811
09 6 75 150	MARTINSHEIM	KITZINGEN	BAY	1 000	8713
07 3 35 203	MARTINSHOEHE	KAISERSLAUTERN	RHPF	1 915	6791

\*) GEBIETSSTAND: 1.1.1981



## 4 GEMEINDEN IN ALPHABETISCHER ORDNUNG MIT SCHLUESSELNUMMER, WOHNBEVOELKERUNG UND POSTLEITZAHL AM 31.12.1980\*)

SCHLUESSEL- NUMMER	GEMEINDE	KREIS	LAND	BEVOEL- KERUNG	POST- LEIT- ZAHL
07 1 33 062	MARTINSTEIN	BAD KREUZNACH	RHPF	365	6571
03 3 53 024	MARXEN	HARBURG	NDSA	930	2091
09 7 79 178	MARXHEIM	DONAU-RIES	BAY	2 432	8851
08 2 15 047	MARXZELL	KARLSRUHE	BAWU	4 437	7501
07 1 43 261	MARZHAUSEN	WESTERWALDKREIS	RHPF	230	5238
09 1 78 140	MARZLING	FREISING	BAY	1 690	8051
07 1 35 058	MASBURG	COCHEM-ZELL	RHPF	892	5441
08 4 26 071	MASELHEIM	BIBERACH	BAWU	3 716	7951
09 6 72 131	MASSBACH, MARKT	BAD KISSINGEN	BAY	4 411	8734
08 1 25 061	MASSENBACHHAUSEN	HEILBRONN	BAWU	2 772	7101
09 2 77 133	MASSING, MARKT	ROTTAL-INN	BAY	2 771	8332
07 3 40 217	MASSWEILER	PIRMASENS	RHPF	1 168	6661
07 1 40 204	MASTERSHAUSEN	RHEIN-HUNSRUECK-KREIS	RHPF	938	5581
07 2 32 265	MASTHORN	BITBURG-PRUEM	RHPF	70	5541
07 3 36 107	MATZENBACH	KUSEL	RHPF	575	6799
07 2 32 266	MATZERATH	BITBURG-PRUEM	RHPF	89	5541
07 3 31 044	MAUCHENHEIM	ALZEY-WORMS	RHPF	805	6719
07 1 32 068	MAUDEN	ALTENKIRCHEN (WESTERWALD)	RHPF	74	5241
07 2 32 267	MAUEL	BITBURG-PRUEM	RHPF	124	5523
08 2 26 048	MAUER	RHEIN-NECKAR-KREIS	BAWU	3 339	6901
09 1 78 142	MAUERN	FREISING	BAY	1 814	8054
09 7 77 152	MAUERSTETTEN	OSTALLGAEU	BAY	2 292	8951
08 2 36 038	MAULBRONN, STADT	ENZKREIS	BAWU	5 776	7133
08 3 36 057	MAULBURG	LOERRACH	BAWU	3 769	7867
07 3 40 218	MAUSCHBACH	PIRMASENS	RHPF	221	6661
09 2 72 134	MAUTH	FREYUNG-GRAFENAU	BAY	2 428	8391
07 3 38 018	MAXDORF	LUDWIGSHAFEN	RHPF	4 518	6701
09 3 76 141	MAXHUETTE-HAIDHOF, STADT	SCHWANDORF	BAY	8 868	8414
07 1 43 046	MAXSAIN	WESTERWALDKREIS	RHPF	875	5419
07 1 37 068	MAYEN, STADT	MAYEN-KOBLENZ	RHPF	21 033	5440
07 1 31 049	MAYSCHOSS	AHRWEILER	RHPF	965	5481
05 3 66 028	MECHERNICH, STADT	EUSKIRCHEN	NW	21 673	5353
01 0 53 088	MECHOW	HERZOGTUM LAUENBURG	SCHH	107	2418
03 3 55 023	MECHTERSEN	LUENEBURG	NDSA	571	2121
07 2 32 077	MECKEL	BITBURG-PRUEM	RHPF	314	5521
07 1 33 063	MECKENBACH	BAD KREUZNACH	RHPF	379	6571
07 1 34 053	MECKENBACH	BIRKENFELD	RHPF	124	6589
08 4 35 035	MECKENBEUREN	BODENSEEKREIS	BAWU	10 396	7996
07 3 32 035	MECKENHEIM	BAD DUERCKHEIM	RHPF	2 408	6701
05 3 82 032	MECKENHEIM, STADT	RHEIN-SIEG-KREIS	NW	16 751	5309
08 2 26 049	MECKESHEIM	RHEIN-NECKAR-KREIS	BAWU	4 628	6922
07 3 36 061	MEDARD	KUSEL	RHPF	533	6759
07 1 33 064	MEDDERSHEIM	BAD KREUZNACH	RHPF	1 107	6553
01 0 62 046	MEDDEWADE	STORMARN	SCHH	661	2061
05 9 58 028	MEDEBACH, STADT	HOCHSAUERLANDKREIS	NW	7 150	5789
01 0 59 143	MEDELBY	SCHLESWIG-FLENSBURG	SCHH	703	2261
09 7 73 153	MEDLINGEN	DILLINGEN A.D.DONAU	BAY	832	8881
09 4 73 144	MEEDER	COBURG	BAY	3 533	8631

\*) GEBIETSSTAND: 1.1.1981

# M

4 GEMEINDEN IN ALPHABETISCHER ORDNUNG MIT SCHLUESSELNUMMER, WOHNBEVOELKERUNG UND POSTLEITZAHL AM 31.12.1980\*)

SCHLUESSEL- NUMMER	GEMEINDE	KREIS	LAND	BEVOEL- KERUNG	POST- LEIT- ZAHL
03 2 57 023	MEERBECK	SCHAUMBURG	NDSA	1 964	3061
05 1 62 022	MEERBUSCH, STADT	NEUSS	NW	49 876	4005
07 2 31 082	MEERFELD	BERNKASTEL-WITTLICH	RHPF	353	5562
08 4 35 036	MEERSBURG, STADT	BODENSEEKREIS	BAWU	5 158	7758
01 0 58 103	MEEZEN	RENSBURG-ECKERNFOERDE	SCHH	307	2354
09 7 79 180	MEGESHEIM	DONAU-RIES	BAY	745	8861
01 0 59 058	MEGGERDORF	SCHLESWIG-FLENSBURG	SCHH	737	2371
07 3 35 025	MEHLBACH	KAISERSLAUTERN	RHPF	1 014	6751
01 0 61 067	MEHLBEK	STEINBURG	SCHH	416	2211
07 3 35 026	MEHLINGEN	KAISERSLAUTERN	RHPF	2 978	6751
09 4 72 164	MEHLMEISEL	BAYREUTH	BAY	1 532	8591
07 1 32 069	MEHREN	ALTENKIRCHEN (WESTERWALD)	RHPF	282	5231
07 2 33 042	MEHREN	DAUN	RHPF	1 137	5569
09 1 71 124	MEHRING	ALTOETTING	BAY	1 679	8261
07 2 35 083	MEHRING	TRIER-SAARBURG	RHPF	1 848	5559
08 4 15 048	MEHRSTETTEN	REUTLINGEN	BAWU	1 077	7421
07 1 38 042	MEINBORN	NEUWIED	RHPF	393	5451
03 1 51 016	MEINE	GIFHORN	NDSA	4 882	3174
03 1 51 017	MEINERSEN	GIFHORN	NDSA	4 937	3176
05 9 62 036	MEINERZHAGEN, STADT	MAERKISCHER KREIS	NW	19 042	5882
06 6 36 007	MEINHARD	WERRA-MEISSNER-KREIS	HESS	5 881	3446
09 5 77 150	MEINHEIM	WEISSENBURG-GUNZENHAUSEN	BAY	788	8831
07 2 33 043	MEISBURG	DAUN	RHPF	270	5531
07 1 33 065	MEISENHEIM, STADT	BAD KREUZNACH	RHPF	3 147	6554
08 3 17 075	MEISSENHEIM	ORTENAUKREIS	BAWU	3 076	7631
06 6 36 008	MEISSNER	WERRA-MEISSNER-KREIS	HESS	3 760	3447
09 7 72 177	MEITINGEN	AUGSBURG	BAY	8 458	8901
03 3 55 024	MELBECK	LUENEBURG	NDSA	2 002	2121
01 0 51 074	MELDORF, STADT	DITHMARSCHEN	SCHH	7 267	2223
03 4 59 024	MELLE, STADT	OSNABRUECK	NDSA	40 859	4520
03 2 51 027	MELLINGHAUSEN	DIEPHOLZ	NDSA	1 077	2839
09 6 73 142	MELLRICHSTADT, STADT	RHOEN-GRABFELD	BAY	6 433	8744
07 1 38 043	MELSBACH	NEUWIED	RHPF	1 953	5451
01 0 58 104	MELSDORF	RENSBURG-ECKERNFOERDE	SCHH	1 367	2300
06 6 34 014	MELSUNGEN, STADT	SCHWALM-EDER-KREIS	HESS	13 192	3508
09 4 71 159	MEMMELSDORF	BAMBERG	BAY	8 012	8602
09 7 64 000	MEMMINGEN, STADT	KREISFREIE STADT	BAY	38 298	8940
09 7 78 171	MEMMINGERBERG	UNTERALLGAEU	BAY	2 280	8946
05 9 62 040	MENDEN (SAUERLAND), STADT	MAERKISCHER KREIS	NW	53 337	5750
07 1 37 069	MENDIG, STADT	MAYEN-KOBLENZ	RHPF	7 587	5442
08 4 37 076	MENGEN, STADT	SIGMARINGEN	BAWU	8 701	7947
07 1 40 092	MENGERSCHIED	RHEIN-HUNSRUECK-KREIS	RHPF	770	6541
06 5 33 011	MENGERSKIRCHEN	LIMBURG-WEILBURG	HESS	4 544	6296
09 2 79 127	MENKOFEN	DINGOLFING-LANDAU	BAY	4 030	8317
07 2 32 078	MENNINGEN	BITBURG-PRUEM	RHPF	166	5501
03 4 59 025	MENSLAGE	OSNABRUECK	NDSA	2 484	4571
03 4 54 035	MEPPEN, STADT	ERSLAND	NDSA	28 135	4470
09 7 71 145	MERCHING	AICHACH-FRIEDBERG	BAY	2 311	8901

\*) GEBIETSSTAND: 1.1.1981

## 4 GEMEINDEN IN ALPHABETISCHER ORDNUNG MIT SCHLUESSELNUMMER, WOHNBEVOELKERUNG UND POSTLEITZAHL AM 31.12.1980\*)

SCHLUESSEL- NUMMER	GEMEINDE	KREIS	LAND.	BEVOEL- KERUNG	POST- LEIT- ZAHL
10 0 43 113	MERCHWEILER	NEUNKIRCHEN	SAAR	12 182	6689
08 3 15 072	MERDINGEN	BREISGAU-HOCHSCHWARZWALD	BAWU	2 037	7801
06 5 33 012	MERENBERG	LIMBURG-WEILBURG	HESS	2 495	6295
09 7 71 146	MERING, MARKT	AICHACH-FRIEDBERG	BAY	8 533	8905
07 1 43 262	MERKELBACH	WESTERWALDKREIS	RHPF	341	5239
09 5 71 177	MERKENDORF, STADT	ANSBACH	BAY	2 198	8821
07 2 32 269	MERKESHAUSEN	BITBURG-PRUEM	RHPF	19	5521
08 4 25 079	MERKLINGEN	ALB-DONAU-KREIS	BAWU	1 385	7901
07 2 32 270	MERLSCHIED	BITBURG-PRUEM	RHPF	51	5541
07 1 40 093	MERMUTH	RHEIN-HUNS RUECK-KREIS	RHPF	216	5401
07 2 31 083	MERSCHBACH	BERNKASTEL-WITTLICH	RHPF	89	5509
07 2 35 085	MERTESDORF	TRIER-SAAREBURG	RHPF	1 453	5501
07 3 32 036	MERTESHEIM	EAD DUERKHEIM	RHPF	337	6719
09 7 79 184	MERTINGEN	DONAU-RIES	BAY	2 653	8851
07 1 37 070	MERTLOCH	MAYEN-KOBLENZ	RHPF	984	5441
07 1 33 066	MERXHEIM	EAD KREUZNACH	RHPF	1 344	6571
07 3 40 031	MERZALPEN	PIRMASENS	RHPF	1 195	6781
03 4 59 026	MERZEN	OSNABRUECK	NDSA	2 901	4553
05 3 58 040	MERZENICH	DUEREN	NW	7 411	5161
08 3 15 078	MERZHAUSEN	BREISGAU-HOCHSCHWARZWALD	BAWU	4 404	7802
10 0 42 117	MERZIG, KREISSTADT	MERZIG-WADERN	SAAR	29 714	6640
07 2 35 154	MERZKIRCHEN	TRIER-SAARBURG	RHPF	643	5510
07 3 36 062	MERZWEILER	KUSEL	RHPF	203	6759
05 9 58 032	MESCHEN, STADT	HOCHSAUERLANDKREIS	NW	31 350	5778
07 1 35 060	MESENICH	COCHEM-ZELL	RHPF	368	5591
09 6 71 141	MESPELBRUNN	ASCHAFFENBURG	BAY	2 081	8751
06 4 32 012	MESSEL	DARMSTADT-DIEFURG	HESS	3 451	6101
03 2 57 024	MESSENKAMP	SCHAUMBURG	NDSA	846	3255
07 2 32 079	MESSERICH	BITBURG-PRUEM	RHPF	392	5521
03 4 54 036	MESSINGEN	EMSLAND	NDSA	1 060	4492
08 4 37 078	MESSKIRCH, STADT	SIGMARINGEN	BAWU	6 763	7790
08 4 17 044	MESSSTETTEN, STADT	ZOLLEPNALBKREIS	BAWU	9 827	7475
05 5 66 052	METELEN	STEINFURT	NW	5 785	4431
09 2 71 132	METTEN, MARKT	DEGGENDORF	BAY	3 686	8354
07 2 32 080	METTENDORF	BITBURG-PRUEM	RHPF	992	5529
07 3 31 045	METTENHEIM	ALZEY-WORMS	RHPF	933	6521
09 1 83 127	METTENHEIM	MUEHLDOERF A-INN	BAY	2 140	8261
07 2 32 081	METTERICH	BITBURG-PRUEM	RHPF	399	5520
05 5 66 056	METTINGEN	STEINFURT	NW	10 158	4532
10 0 42 114	METTLACH	MERZIG-WADERN	SAAR	12 548	6642
05 1 58 024	METTMANN, STADT	METTMANN	NW	36 676	4020
07 1 34 054	METTWEILER	BIRKENFELD	RHPF	285	6589
07 1 40 094	METZENHAUSEN	RHEIN-HUNS RUECK-KREIS	RHPF	126	6541
08 4 15 050	METZINGEN, STADT	REUTLINGEN	BAWU	19 473	7430
07 1 43 263	MEUDT	WESTERWALDKREIS	RHPF	1 581	5431
07 1 31 050	MEUSPATH	AHRWEILER	RHPF	164	5489
01 0 59 144	MEYN	SCHLESWIG-FLENSBURG	SCHH	607	2391
09 4 78 145	MICHELAU I. OFR.	LICHTENFELS	BAY	6 515	8626

\*) GEBIETSSTAND: 1.1.1981

# M

4 GEMEINDEN IN ALPHABETISCHER OPDUNG MIT SCHLUESSELNUMMER, WOHNBEVOELKERUNG UND POSTLEITZAHL AM 31.12.1980\*)

SCHLUESSEL- NUMMER	GEMEINDE	KREIS	LAND	BEVOEL- KERUNG	POST- LEIT- ZAHL
J9 6 78 157	MICHELAU I. STEIGERWALD	SCHWEINFURT	BAY	1 070	8729
07 1 40 095	MICHELBAACH	RHEIN-HUNSRUECK-KREIS	RHPF	138	5448
07 1 32 070	MICHELBAACH (WESTERWALD)	ALTENKIRCHEN (WESTERWALD)	RHPF	402	5230
08 1 27 056	MICHELBAACH AN DER BILZ	SCHWAEBISCH HALL	BAWU	2 668	7178
08 1 27 059	MICHELFELD	SCHWAEBISCH HALL	BAWU	2 192	7171
09 3 72 142	MICHELNEUKIRCHEN	CHAM	BAY	1 363	8411
06 4 37 011	MICHELSTADT, STADT	ODENWALDKREIS	HESS	14 000	6120
09 7 72 178	MICKHAUSEN	AUGSBURG	BAY	1 044	8931
03 3 52 034	MIDLUM	CUXHAVEN	NDSA	1 663	2853
01 0 54 083	MIDLUM	NORDFRIESLAND	SCHH	253	2270
07 1 41 085	MIEHLEN	RHEIN-LAHN-KREIS	RHPF	1 723	5429
01 0 58 105	MIELKENDORF	RENSBURG-ECKERNFOERDE	SCHH	944	2301
07 1 41 086	MIELLEN	RHEIN-LAHN-KREIS	RHPF	414	5421
09 1 82 125	MIESBACH, STADT	MIESBACH	BAY	5 254	8160
08 4 26 073	MIETINGEN	FIBERACH	BAWU	2 264	7959
01 0 54 084	MILDSTEDT	NORDFRIESLAND	SCHH	2 253	2251
J9 3 72 143	MILTACH	CHAM	BAY	1 803	8491
09 6 76 139	MILTENBERG, STADT	MILTENBERG	BAY	9 372	8760
09 7 78 173	MINDELHEIM, STADT	UNTERALLGAEU	BAY	12 267	8948
09 1 76 147	MINDELSTETTEN	EICHSTAETT	BAY	1 244	6421
07 2 32 082	MINDEN	BITBURG-PRUEM	RHPF	225	5501
05 7 70 024	MINDEN, STADT	MINDEN-LUEBBECKE	NW	77 713	4950
07 2 31 085	MINDERLITTEGEN	BERNKASTEL-WITTLICH	RHPF	539	5561
07 3 34 020	MINFELD	GERMERSHEIM	RHPF	1 468	6741
07 2 31 086	MINHEIM	BERNKASTEL-WITTLICH	RHPF	494	5561
09 3 75 170	MINTRACHING	REGENSBURG	BAY	3 399	8401
07 1 41 087	MISSELBERG	RHEIN-LAHN-KREIS	RHPF	67	5409
03 3 52 035	MISSELWARDEN	CUXHAVEN	NDSA	514	2853
09 7 80 127	MISSEN-WILHAMS	OBERALLGAEU	BAY	1 059	8979
09 4 72 166	MISTELBACH	BAYREUTH	BAY	1 476	8581
09 4 72 167	MISTELGAU	BAYREUTH	BAY	3 005	8581
08 4 26 074	MITTELBIBERACH	FIBERACH	BAWU	2 580	7951
07 3 35 027	MITTELBRUNN	KAISERSLAUTERN	RHPF	601	6791
09 5 71 178	MITTELESCHENBACH	ANSBACH	BAY	1 320	8821
07 1 41 088	MITTELFISCHBACH	RHEIN-LAHN-KREIS	RHPF	112	5429
09 7 72 179	MITTELNEUFNACH	AUGSBURG	BAY	861	8931
03 3 59 032	MITTELNKIRCHEN	STADE	NDSA	947	2162
J7 1 34 055	MITTELREIDENBACH	BIRKENFELD	RHPF	701	6581
09 6 77 159	MITTELSINN	MAIN-SPESSART	BAY	992	8781
03 3 52 036	MITTELSTENAHE	CUXHAVEN	NDSA	617	2171
09 1 79 137	MITTELSTETTEN	FUERSTENFELDBRUCK	BAY	1 095	8081
07 1 35 061	MITTELSTRIMMIG	COCHEM-ZELL	RHPF	452	5581
06 5 32 017	MITTENAAR	LAHN-DILL-KREIS	HESS	4 897	6349
09 1 80 123	MITTENWALD, MARKT	GARMISCH-PARTENKIRCHEN	BAY	8 698	8102
09 2 78 151	MITTERFELS, MARKT	STRAUBING-BOGEN	BAY	2 066	8446
09 2 77 134	MITTERSCHIRCHEN	ROTTAL-INN	BAY	1 528	8337
09 3 77 141	MITTERTEICH, STADT	TIRSCHENREUTH	BAY	7 042	8596
09 4 76 154	MITWITZ, MARKT	KRONACH	BAY	3 117	8621

\*) GEBIETSSTAND: 1.1.1981

## 4 GEMEINDEN IN ALPHABETISCHER ORDNUNG MIT SCHLUESSELNUMMER, WOHNBEVOELKERUNG UND POSTLEITZAHL AM 31.12.1980\*)

SCHLUESSEL- NUMMER	GEMEINDE	KREIS	LAND	BEVOEL- KERUNG	POST- LEIT- ZAHL
06 4 32 013	MODAUTAL	DARMSTADT-DIEBURG	HESS	4 480	6101
08 1 25 063	MOECKMUEHL, STADT	HEILBRONN	BAWU	5 863	7108
09 7 73 147	MOEDINGEN	DILLINGEN A.D.DONAU	BAY	1 353	8886
08 1 36 043	MOEGGLINGEN	OSTALBKREIS	BAWU	3 248	7074
08 1 18 051	MOEGLINGEN	LUDWIGSBURG	BAWU	10 388	7141
05 9 74 032	MOEHNESEE	SOEST	NW	9 188	4773
01 0 53 089	MOEHNSEN	HERZOGTUM LAUENBURG	SCHH	460	2053
09 5 72 142	MOEHRENDORF	ERLANGEN-HOECHSTADT	BAY	3 102	8521
01 0 53 090	MOELLN, STADT	HERZOGTUM LAUFENBURG	SCHH	15 768	2410
07 3 31 046	MOELSHEIM	ALZEY-WORMS	RHPF	672	6521
09 6 71 143	MOEMBRIS, MARKT	ASCHAFFENBURG	BAY	10 420	8752
09 6 76 140	MOEMLINGEN	MILTENBERG	BAY	4 316	8751
09 6 76 141	MOENCHBERG, MARKT	MILTENBERG	BAY	2 226	8761
05 1 16 000	MOENCHENGLADBACH, STADT	KREISFREIE STADT	NW	258 424	4050
09 7 79 184	MOENCHSDEGGINGEN	DONAU-RIES	BAY	1 528	8866
09 5 71 179	MOENCHSPOTH	ANSBACH	BAY	1 166	8801
08 3 26 037	MOENCHWEILER	SCHWARZWALD-BAAR-KREIS	BAWU	3 009	7733
01 0 57 051	MOENKEBERG	PLOEN	SCHH	3 104	2301
01 0 62 048	MOENKHAGEN	STORMARN	SCHH	493	2401
01 0 60 056	MOENKLOH	SEGEBERG	SCHH	195	2357
06 2 36 039	MOENSHEIM	ENZKREIS	BAWU	2 256	7251
07 1 35 062	MOENTENICH	COCHEM-ZELL	RHPF	128	5441
01 0 58 106	MOEREL	RENSBURG-ECKERNFOERDE	SCHH	181	2354
06 4 33 008	MOEPFELDEN-WALLDORF, STADT	GROSS-GERAUF	HESS	30 182	6082
07 1 43 264	MOERLEN	WESTERWALDKREIS	RHPF	460	5241
06 4 31 017	MOERLENPACH	BERGSTRASSE	HESS	8 279	6942
09 1 76 148	MOERNSHEIM, MARKT	EICHSTAETT	BAY	1 556	8831
05 1 70 024	MOERS, STADT	WESEL	NW	99 923	4130
07 1 43 265	MOERSBACH	WESTERWALDKREIS	RHPF	461	5239
07 1 40 096	MOERSCHBACH	RHEIN-HUNSRUECK-KREIS	RHPF	292	6542
07 1 34 056	MOERSCHIED	BIRKENFELD	RHPF	779	6581
07 1 35 063	MOERSDORF	COCHEM-ZELL	RHPF	692	5449
07 3 33 046	MOERSFELD	DONNERSBERGKREIS	RHPF	392	6761
07 3 31 047	MOERSTADT	ALZEY-WORMS	RHPF	637	6521
08 4 16 025	MOESSINGEN, STADT	TUEBINGEN	BAWU	14 504	7406
09 7 79 185	MOETTINGEN	DONAU-RIES	BAY	2 178	8868
09 3 75 171	MOETZING	REGENSBURG	BAY	1 250	8401
08 1 15 034	MOETZINGEN	BOEBLINGEN	BAWU	2 458	7031
01 0 60 057	MOEZEN	SEGEBERG	SCHH	306	2360
07 1 43 047	MOGENDORF	WESTERWALDKREIS	RHPF	1 013	5431
01 0 59 060	MOHRKIRCH	SCHLESWIG-FLENSBURG	SCHH	962	2341
03 3 53 025	MOISBURG	HARBURG	NDSA	1 470	2151
03 4 53 012	MOLBERGEN	CLOPPENBURG	NDSA	4 673	4591
01 0 58 107	MOLFSEE	RENSBURG-ECKERNFOERDE	SCHH	4 526	2300
07 1 43 266	MOLSPERG	WESTERWALDKREIS	RHPF	386	5431
07 1 32 071	MOLZHAIN	ALTENKIRCHEN (WESTERWALD)	RHPF	534	5241
07 3 39 037	MOMMENHEIM	MAINZ-BINGEN	RHPF	1 650	6501
09 7 79 186	MONHEIM, STADT	DONAU-RIES	BAY	3 983	8855

\*) GEBIETSSTAND: 1.1.1981

# M

4 GEMEINDEN IN ALPHABETISCHER ORDNUNG MIT SCHLUESSELNUMMER, WOHNBEVOELKERUNG UND POSTLEITZAHL AM 31.12.1980\*)

SCHLUESSEL- NUMMER	GEMEINDE	KREIS	LAND	BEVOEL- KERUNG	POST- LEIT- ZAHL
05 1 58 026	MONHEIM, STADT	METTMANN	NW	40 559	4019
07 1 37 074	MONREAL	MAYEN-KOBLENZ	RHPF	752	5441
05 3 54 020	MONSCHAU, STADT	AACHEN	NW	10 993	5108
07 3 31 048	MONSHEIM	ALZEY-WORMS	RHPF	2 330	6521
07 1 43 048	MONTABAUER, STADT	WESTERWALDKREIS	RHPF	10 749	5430
07 2 31 087	MONZELFELD	BERNKASTEL-WITTLICH	RHPF	1 097	5551
07 3 31 049	MONZERNHEIM	ALZEY-WORMS	RHPF	486	6509
07 1 33 067	MONZINGEN	BAD KREUZNACH	RHPF	1 494	6551
01 0 61 068	MOORDIEK	STEINBURG	SCHH	173	2211
01 0 61 069	MOORDORF	STEINBURG	SCHH	40	2211
09 1 79 138	MOORENWEIS	FUERSTENFELDBRUCK	BAY	2 956	8086
01 0 61 070	MOORHUSEN	STEINBURG	SCHH	112	2213
03 4 57 014	MOORMERLAND	LEER	NDSA	17 868	2956
01 0 56 036	MOOPREGE	PINNEBERG	SCHH	3 626	2082
03 4 62 008	MOORWEG	WITTMUND	NDSA	901	2943
09 2 71 135	MOOS	DEGGENDORF	BAY	1 747	8351
08 3 35 055	MOOS	KONSTANZ	BAWL	2 374	7761
09 1 75 128	MOOSACH	EBERSBERG	BAY	1 157	8019
09 3 74 137	MOOSBACH, MARKT	NEUSTADT A.D.WALDNAAB	BAY	2 613	8481
08 4 26 078	MOOSBURG	BIBERACH	BAWU	170	7941
09 1 78 143	MOOSEBURG A. D. ISAR, STADT	FREISING	BAY	13 236	8052
09 1 77 130	MOOSINNING	ERDING	BAY	3 457	8059
09 2 79 128	MOOSTHENNING	DINGOLFING-LANDAU	BAY	3 454	8311
07 2 31 502	MORBACH	BERNKASTEL-WITTLICH	RHPF	9 341	5552
03 1 55 009	MORINGEN, STADT	NORTHEIM	NDSA	7 110	3413
07 1 35 064	MORITZHEIM	COCHEM-ZELL	RHPF	89	5581
05 3 74 028	MORSBACH	OBERBERGISCHE KREIS	NW	10 172	5222
07 2 35 090	MORSCHIED	TRIER-SAARBURG	RHPF	706	5501
06 6 34 015	MORSCHEN	SCHWALM-EDER-KREIS	HESS	3 871	3509
07 3 33 047	MORSCHHEIM	DONNERSBERGKREIS	RHPF	456	6719
07 1 40 205	MORSHAUSEN	RHEIN-HUNSRUECK-KREIS	RHPF	368	5401
03 3 61 007	MORSUM	VERDEN	NDSA	2 064	2819
08 2 25 058	MOSBACH, STADT	NECKAR-ODENWALD-KREIS	BAWU	23 224	6950
07 2 33 226	MOSBRUCH	DAUN	RHPF	176	5441
07 1 43 049	MOSCHHEIM	WESTERWALDKREIS	RHPF	658	5431
07 1 35 065	MOSELKERN	COCHEM-ZELL	RHPF	629	5401
06 4 37 012	MOSSAUTAL	ODENWALDKREIS	HESS	2 173	6121
09 6 72 134	MOTTEN	BAD KISSINGEN	BAY	1 631	8789
05 3 82 036	MUCH	RHEIN-SIEG-KREIS	NW	10 176	5203
01 0 57 052	MUCHELN	PLOEN	SCHH	556	2309
08 2 25 060	MUDAU	NECKAR-ODENWALD-KREIS	BAWU	4 683	6933
07 1 43 267	MUDENBACH	WESTERWALDKREIS	RHPF	725	5231
07 1 32 072	MUDERSBACH	ALTENKIRCHEN (WESTERWALD)	RHPF	6 337	5241
07 1 41 089	MUDERSHAUSEN	RHEIN-LAHN-KREIS	RHPF	380	6251
06 5 35 013	MUECKE	VOGELSBERGKREIS	HESS	8 810	6315
07 2 33 046	MUECKELN	DAUN	RHPF	211	5569
03 1 51 018	MUEDEN (ALLER)	GIFHORN	NDSA	4 054	3173
07 1 35 066	MUEDEN (MOSEL)	COCHEM-ZELL	RHPF	744	5401

\*) GEBIETSSTAND: 1.1.1981

## 4 GEMEINDEN IN ALPHABETISCHER ORDNUNG MIT SCHLUESSELNUMMER, WOHNBEVOELKERUNG UND POSTLEITZAHL AM 31.12.1980\*)

SCHLUESSEL- NUMMER	GEMEINDE	KREIS	LAND	BEVOEL- KERUNG	POST- LEIT- ZAHL
01 0 58 108	MUEHBROOK	RENDSBURG-ECKERNFOERDE	SCHH	476	2352
08 2 36 040	MUEHLACKER, STADT	ENZKREIS	BAWU	24 216	7130
09 1 83 128	MUEHLDORF A. INN, STADT	MUEHLDORF A. INN	BAY	14 598	8260
08 3 17 078	MUEHLENBACH	ORTENAUKREIS	BAWU	1 474	7611
01 0 61 071	MUEHLENBARBEK	STEINBURG	SCHH	293	2217
01 0 53 091	MUEHLENRADE	HERZOGTUM LAUENBURG	SCHH	185	2053
09 3 73 146	MUEHLHAUSEN	NEUMARKT I. D. OPF.	BAY	3 453	8431
08 2 26 054	MUEHLHAUSEN	RHEIN-NECKAR-KREIS	BAWU	6 124	6909
08 1 17 035	MUEHLHAUSEN IM TAELE	GOEPPINGEN	BAWU	861	7341
08 3 35 097	MUEHLHAUSEN-EHINGEN	KONSTANZ	BAWU	3 009	7701
09 5 72 143	MUEHLHAUSEN, MARKT	ERLANGEN-HOECHSTADT	BAY	1 291	8602
06 4 38 008	MUEHLHEIM AM MAIN, STADT	OFFENBACH	HESS	24 490	6052
08 3 27 036	MUEHLHEIM AN DER DONAU, STADT	TUTTLINGEN	BAWU	3 129	7202
08 3 35 057	MUEHLINGEN	KONSTANZ	BAWU	1 790	7769
07 1 40 092	MUEHLPPAD	RHEIN-HUNS RUECK-KREIS	RHPF	73	5449
06 4 32 014	MUEHLTAL	DARMSTADT-DIEBURG	HESS	12 640	6109
07 2 32 083	MUELBAACH	BITBURG-PRUEM	RHPF	111	5521
07 2 31 090	MUELHEIM (MOSEL)	BERNKASTEL-WITTLICH	RHPF	869	5556
05 1 17 000	MUELHEIM A. D. RUHR, STADT	KREISFREIE STADT	NW	181 279	4330
07 1 37 216	MUELHEIM-KAERLICH	MAYEN-KOBLENZ	RHPF	9 711	5403
07 1 31 051	MUELLENFACH	AHRWEILER	RHPF	479	5489
07 1 35 067	MUELLENBACH	COCHEM-ZELL	RHPF	618	5441
08 3 15 074	MUELLHEIM, STADT	BREISGAU-HOCHSCHWARZWALD	BAWU	12 985	7840
09 4 75 154	MUENCHEBERG, STADT	HOF	BAY	11 934	8660
09 1 62 000	MUENCHEN, STADT	KREISFREIE STADT	BAY	1 298 941	8000
06 5 34 015	MUENCHHAUSEN	MARBURG-BIEDENKOPF	HESS	3 605	3551
09 1 86 139	MUENCHSMUENSTER	PFaffenHOFEN A. D. ILM	BAY	2 259	8071
09 5 75 150	MUENCHSTEINACH	NEUSTADT A. D. AISCH-BAD WINDSHEIM	BAY	1 207	8531
07 1 33 062	MUENCHWALD	BAD KREUZNACH	RHPF	208	6551
07 3 37 054	MUENCHWEILER AM KLINGBACH	SUEDLICHE WEINSTRASSE	RHPF	208	6749
07 3 33 048	MUENCHWEILER AN DER ALSENZ	DONNERSBERGKREIS	RHPF	1 072	6751
07 3 40 032	MUENCHWEILER AN DER RODALB	PIRMASENS	RHPF	2 796	6785
03 1 52 016	MUENDEN, STADT	GOETTINGEN	NDSA	25 539	3510
07 1 43 268	MUENDERSBACH	WESTERWALDKREIS	RHPF	660	5419
07 1 37 077	MUENK	MAYEN-KOBLENZ	RHPF	254	5441
09 6 72 135	MUENNERSTADT, STADT	BAD KISSINGEN	BAY	8 045	8732
09 1 73 137	MUENSING	BAD TOELZ-WOLFRATSHAUSEN	BAY	3 188	8193
08 4 15 053	MUENSINGEN, STADT	REUTLINGEN	BAWU	11 341	7420
06 4 32 015	MUENSTER	DARMSTADT-DIEBURG	HESS	11 034	6115
09 7 79 187	MUENSTER	DONAU-RIES	BAY	756	8851
07 3 39 038	MUENSTER-SARMSHEIM	MAINZ-BINGEN	RHPF	2 639	6531
05 5 15 000	MUENSTER, STADT	KREISFREIE STADT	NW	269 696	4400
07 3 33 049	MUENSTERAPPEL	DONNERSBERGKREIS	RHPF	531	6761
01 0 61 072	MUENSTERDORF	STEINBURG	SCHH	2 024	2211
09 7 74 160	MUENSTERHAUSEN, MARKT	GUENZBURG	BAY	1 660	8909
07 1 37 501	MUENSTERMAIFELD, STADT	MAYEN-KOBLENZ	RHPF	2 379	5401
08 3 15 130	MUENSTERTAL/SCHWARZWALD	BREISGAU-HOCHSCHWARZWALD	BAWU	4 491	7816
06 4 40 015	MUENZENBERG, STADT	WETTERAUKREIS	HESS	4 749	6309

\*) GEBIETSSTAND: 1.1.1981

# M/N

4 GEMEINDEN IN ALPHABETISCHER ORDNUNG MIT SCHLUESSELNUMMER, WOHNBEVOELKERUNG UND POSTLEITZAHL AM 31.12.1980\*)

SCHLUESSEL- NUMMER	GEMEINDE	KREIS	LAND	BEVOEL- KERUNG	POST- LEIT- ZAHL
07 2 33 227	MUERLENBACH	DAUN	RHPF	844	5531
07 1 31 052	MUESCH	AHRWEILER	RHPF	221	5489
07 1 43 269	MUESCHENBACH	WESTERWALDKREIS	RHPF	958	5239
01 0 53 092	MUESSEN	HERZOGTUM LAUENBURG	SCHH	803	2059
07 2 32 271	MUETZENICH	BITBURG-PRUEM	RHPF	131	5541
08 2 16 033	MUGGENSTURM	RASTATT	BAWU	4 696	7553
09 5 77 114	MUHR A. SEE	WEISSENBURG-GUNZENHAUSEN	BAY	1 510	8823
08 1 26 056	MULFINGEN	HONENLOHEKREIS	BAWU	3 209	7119
03 3 52 037	MULSUM	CUXHAVEN	NDSA	410	2853
08 1 18 053	MUNDELSHEIM	LUDWIGSBURG	BAWU	2 856	7121
08 4 25 081	MUNDERKINGEN, STADT	ALB-DONAU-KREIS	BAWU	4 858	7932
01 0 59 145	MUNKBRARUP	SCHLESWIG-FLENSBURG	SCHH	878	2392
09 7 79 188	MUNNINGEN	DONAU-RIES	BAY	1 573	8861
03 3 58 016	MUNSTER, STADT	SOLTAU-FALLINGBOSTEL	NDSA	18 278	3042
08 3 37 076	MURG	WALDSHUT	BAWU	6 303	7886
09 1 80 124	MURNAU A. STAFFELSEE, MARKT	GARMISCH-PARTENKIRCHEN	BAY	10 457	8110
08 1 18 054	MURR	LUDWIGSBURG	BAWU	4 257	7141
08 1 19 044	MURRHARDT, STADT	REMS-MURR-KREIS	BAWU	13 378	7157
01 0 53 093	MUSTIN	HERZOGTUM LAUENBURG	SCHH	574	2419
07 2 31 091	MUSWEILER	BERNKASTEL-WITTLICH	RHPF	75	5561
08 1 36 044	MUTLANGEN	OSTALBKREIS	BAWU	4 981	7075
07 1 40 099	MUTTERSCHIED	RHEIN-HUNSRUECK-KREIS	RHPF	463	6541
07 3 38 019	MUTTERSTADT	LUDWIGSHAFEN	RHPF	11 729	6704
07 2 32 084	MUXERATH	BITBURG-PRUEM	RHPF	64	5528
<b>N</b>					
09 3 76 144	NABBURG, STADT	SCHWANDORF	BAY	6 490	8470
05 9 62 044	NACHRODT-WIBLINGWERDE	MAERKISCHER KREIS	NW	6 835	5992
07 1 37 079	NACHTSHEIM	MAYEN-KOBLENZ	RHPF	455	5441
07 3 31 050	NACK	ALZEY-WORMS	RHPF	535	6509
07 3 39 039	NACKENHEIM	MAINZ-BINGEN	RHPF	3 440	6506
09 4 79 138	NAGEL	WUNSIEDEL I. FICHTELGEBIRGE	BAY	1 927	8591
08 2 35 046	NAGOLD, STADT	CALW	BAWU	20 334	7270
01 0 60 058	NAHE	SEGEBERG	SCHH	2 016	2061
03 3 55 025	NAHRENDORF	LUENEBOURG	NDSA	1 421	2121
09 4 75 156	NAILA, STADT	HOF	BAY	9 217	8674
10 0 44 113	NALBACH	SAARLOUIS	SAAR	9 337	6637
10 0 46 113	NAMBORN	SANKT WENDEL	SAAR	7 329	6698
09 1 78 144	NANDLSTADT, MARKT	FREISING	BAY	3 008	8051
07 1 40 100	NANNHAUSEN	RHEIN-HUNSRUECK-KREIS	RHPF	573	6540
07 3 36 064	NANZDIETSCHWEILER	KUSEL	RHPF	1 233	6791
07 2 32 085	NASINGEN	BITBURG-PRUEM	RHPF	42	5528
07 1 41 091	NASSAU, STADT	RHEIN-LAHN-KREIS	RHPF	4 678	5408
09 1 76 149	NASSENFELS, MARKT	EICHSTAETT	BAY	1 407	8079
07 1 41 092	NASTAETTEN, STADT	RHEIN-LAHN-KREIS	RHPF	3 010	5428
03 3 60 014	NATENDORF	UELZEN	NDSA	815	3111
07 2 32 086	NATTENHEIM	BITBURG-PRUEM	RHPF	388	5521
08 1 35 026	NATTHEIM	HEIDENHEIM	BAWU	5 337	7921

\*) GEBIETSSTAND: 1.1.1981



4 GEMEINDEN IN ALPHABETISCHER ORDNUNG MIT SCHLUESSELNUMMER, WOHNBEVOELKERUNG UND POSTLEITZAHL AM 31.12.1980\*)

SCHLUESSEL- NUMMER	GEMEINDE	KREIS	LAND	BEVOEL- KERUNG	POST- LEIT- ZAHL
06 4 33 009	NAUHEIM	GROSS-GERAU	HESS	9 465	6085
06 6 33 018	NAUMBURG, STADT	KASSEL	HESS	4 868	3501
07 1 37 080	NAUNHEIM	MAYEN-KOBLENZ	RHPF	304	5441
07 1 43 050	NAUORT	WESTERWALDKREIS	RHPF	1 710	5411
07 2 35 091	NAURATH (EIFEL)	TRIER-SAARBURG	RHPF	350	5559
07 2 35 092	NAURATH (WALD)	TRIER-SAARBURG	RHPF	165	5509
07 1 32 073	NAUROTH	ALTENKIRCHEN (WESTERWALD)	RHPF	987	5241
01 0 54 085	NEBEL	NORDFRIESLAND	SCHH	941	2278
08 2 26 055	NECKARBISCHOFSHHEIM, STADT	RHEIN-NECKAR-KREIS	BAWU	3 406	6924
08 2 26 056	NECKARGEMUEND, STADT	RHEIN-NECKAR-KREIS	BAWU	14 078	6903
08 2 25 064	NECKARGERACH	NECKAR-ODENWALD-KREIS	BAWU	2 217	6934
06 4 31 018	NECKARSTEINACH, STADT	BERGSTRASSE	HESS	7 849	6901
08 1 25 065	NECKARSULM, STADT	HEILERONN	BAWU	21 871	7107
08 1 16 041	NECKARTAILFINGEN	ESSLINGEN	BAWU	3 271	7441
08 1 16 042	NECKARTENZLINGEN	ESSLINGEN	BAWU	5 304	7441
08 1 25 066	NECKARWESTHEIM	HEILERONN	BAWU	2 198	7129
08 2 25 067	NECKARZIMMERN	NECKAR-ODENWALD-KREIS	BAWU	1 751	6951
07 1 35 068	NEEF	COCHEM-ZELL	RHPF	583	5581
08 4 25 083	NEENSTETTEN	ALB-DONAU-KREIS	BAWU	650	7901
03 3 55 026	NEFETZE	LUENEBURG	NDSA	1 856	2121
03 2 55 070	NEGENBORN	HOLZMINDEN	NDSA	866	3451
01 0 58 109	NEGENHARRIE	RENDSBURG-ECKERNFOERDE	SCHH	322	2351
01 0 60 059	NEGERNDOETEL	SEGERBERG	SCHH	811	2360
01 0 60 060	NEHMS	SEGERBERG	SCHH	517	2361
01 0 57 053	NEHMTEN	PLOEN	SCHH	213	2323
07 1 35 069	NEHREN	COCHEM-ZELL	RHPF	84	5591
08 4 16 026	NEHREN	TUEBINGEN	BAWU	2 718	7401
07 2 33 048	NEICHEN	DAUN	RHPF	115	5569
07 2 37 087	NEIDENBACH	BITBURG-PRUEM	RHPF	779	5521
07 3 72 037	NEIDENFELS	BAD DUERCKHEIM	RHPF	1 097	6731
08 2 26 058	NEIDENSTEIN	RHEIN-NECKAR-KREIS	BAWU	1 455	6921
08 1 16 043	NEIDLINGEN	ESSLINGEN	BAWU	1 524	7311
09 3 71 140	NEIDSTEIN	AMBERG-SULZBACH	BAY	1 395	8459
07 1 32 074	NEITERSEN	ALTENKIRCHEN (WESTERWALD)	RHPF	762	5231
08 4 25 084	NELLINGEN	ALB-DONAU-KREIS	BAWU	1 441	7901
03 4 62 009	NENNDORF	WITTMUND	NDSA	530	2981
09 5 77 151	NENNSLINGEN, MARKT	WEISSENBURG-GUNZENHAUSEN	BAY	1 311	8831
06 6 32 013	NENTERSHAUSEN	HERSFELD-ROTENBURG	HESS	3 484	6446
07 1 43 051	NENTERSHAUSEN	WESTERWALDKREIS	RHPF	1 686	5431
07 2 33 049	NERDLEN	DAUN	RHPF	174	5568
08 4 25 085	NERENSTETTEN	ALB-DONAU-KREIS	BAWU	303	7907
08 1 36 045	NERESHEIM, STADT	OSTALBKREIS	BAWU	6 876	7086
01 0 62 050	NERITZ	STORMARN	SCHH	343	2060
07 2 33 050	NEROTH	DAUN	RHPF	900	5531
09 7 75 134	NERSINGEN	NEU-ULM	BAY	7 551	7916
07 3 36 065	NERZWEILER	KUSEL	RHPF	172	6759
03 4 52 018	NESSÉ, FLECKEN	AURICH	NDSA	1 563	2981
09 7 77 153	NESSÉLWANG, MARKT	OSTALLGAEU	BAY	2 997	8964

\*) GEBIETSSTAND: 1.1.1981

# N

4 GEMEINDEN IN ALPHABETISCHER ORDNUNG MIT SCHLUESSELNUMMER, WOHNBEVOELKERUNG UND POSTLEITZAHL AM 31.12.1980\*)

SCHLUESSEL- NUMMER	GEMEINDE	KREIS	LAND	BEVOEL- KERUNG	POST- LEIT- ZAHL
05 9 70 032	NETPHEN	SIEGEN	NW	22 453	5902
01 0 57 054	NETTELSEE	PLOEN	SCHH	344	2309
05 3 66 032	NETTERSHEIM	EUSKIRCHEN	NW	5 937	5376
05 1 66 016	NETTETAL, STADT	VIERSEN	NW	37 302	4054
07 1 41 093	NETZBACH	RHEIN-LAHN-KREIS	RHPF	319	6251
03 3 54 019	NEU DARCHAU	LUECHOW-DANNENBERG	NDSA	1 311	3139
01 0 58 111	NEU DUVENSTEDT	RENDSBURG-ECKERNFUERDE	SCHH	141	2371
03 3 53 026	NEU WULMSTORF	HARBURG	NDSA	12 691	2153
06 4 34 007	NEU-ANSPACH	HOCHTAUNUSKREIS	HESS	8 133	6392
07 1 33 069	NEU-BAMBERG	BAD KREUZNACH	RHPF	909	6551
06 6 36 009	NEU-EICHENBERG	WERRA-MEISSNER-KREIS	HESS	1 922	3433
06 4 38 009	NEU-ISENBURG, STADT	OFFENBACH	HESS	35 816	6078
09 7 75 135	NEU-ULM, STADT	NEU-ULM	BAY	47 415	7910
09 3 77 142	NEUALBENREUTH, MARKT	TIRSCHENREUTH	BAY	1 463	8591
01 0 59 062	NEUBEREND	SCHLESWIG-FLENSBURG	SCHH	899	2381
06 4 35 020	NEUBERG	MAIN-KINZIG-KREIS	HESS	4 877	6451
09 1 87 154	NEUBEUERN, MARKT	ROSENHEIM	BAY	3 024	8201
09 1 84 146	NEUBIBERG	MUENCHEN	BAY	11 924	8014
03 4 54 037	NEUBOEPGER	EMSLAND	NDSA	1 246	2991
09 6 79 164	NEUBRUNN, MARKT	WUERZBURG	BAY	2 050	8702
08 2 35 047	NEUBULACH, STADT	CALW	BAWU	3 721	7265
09 1 85 149	NEUBURG A. D. DONAU, STADT	NEUBURG-SCHROBENHAUSEN	BAY	24 097	8858
09 7 74 162	NEUBURG A. D. KAMMEL, MARKT	GUENZBURG	BAY	2 766	8909
09 2 75 133	NEUBURG A. INN	PASSAU	BAY	3 161	8399
07 3 34 021	NEUBURG AM RHEIN	GERMERSHEIM	RHPF	2 617	6729
09 1 77 131	NEUCHING	ERDING	BAY	1 458	8059
08 1 25 068	NEUDENAU, STADT	HEILBRONN	BAWU	4 399	6956
01 0 58 110	NEUDORF-BORNSTEIN	RENDSBURG-ECKERNFUERDE	SCHH	889	2303
09 4 77 142	NEUDROSSENFELD	KULMBACH	BAY	2 976	8581
01 0 61 073	NEUENBROOK	STEINBURG	SCHH	620	2211
08 2 36 043	NEUENBUERG, STADT	ENZKREIS	BAWU	6 906	7540
08 3 15 076	NEUENBURG AM RHEIN, STADT	BREISGAU-HOCHSCHWARZWALD	BAWU	7 688	7844
01 0 56 037	NEUENDEICH	PINNEBERG	SCHH	389	2082
09 5 71 180	NEUENDETTELSAU	ANSBACH	BAY	6 716	8806
07 2 32 272	NEUENDORF	FITBURG-PRUEM	RHPF	107	5541
09 6 77 164	NEUENDORF	MAIN-SPESSART	BAY	878	8781
01 0 61 074	NEUENDORF B. ELSHORN	STEINBURG	SCHH	907	2200
01 0 61 075	NEUENDORF B. WILSTER	STEINBURG	SCHH	441	2213
01 0 60 061	NEUENGOERS	SEGEBERG	SCHH	718	2361
03 4 56 014	NEUENHAUS, STADT	GRAFSCHAFT BENTHEIM	NDSA	7 860	4458
03 3 52 038	NEUENKIRCHEN	CUXHAVEN	NDSA	1 436	2179
03 2 51 028	NEUENKIRCHEN	DIEPHOLZ	NDSA	682	2831
01 0 51 075	NEUENKIRCHEN	DITHMARSCHEN	SCHH	992	2241
03 4 59 027	NEUENKIRCHEN	OSNABRUECK	NDSA	2 971	4553
03 3 58 017	NEUENKIRCHEN	SOLTAU-FALLINGBOSTEL	NDSA	5 016	3044
03 3 59 033	NEUENKIRCHEN	STADE	NDSA	575	2152
05 5 66 060	NEUENKIRCHEN	STEINFURT	NW	11 275	4445
03 4 60 007	NEUENKIRCHEN (OLDENBURG)	VECHTA	NDSA	5 683	2846

\*) GEBIETSSTAND: 1.1.1981

## 4 GEMEINDEN IN ALPHABETISCHER ORDNUNG MIT SCHLUESSELNUMMER, WOHNBEVOELKERUNG UND POSTLEITZAHL AM 31.12.1980\*)

SCHLUESSEL- NUMMER	GEMEINDE	KREIS	LAND	BEVOEL- KERUNG	POST- LEIT- ZAHL
09 4 77 143	NEUENMARKT	KULMBACH	BAY	2 785	8651
05 9 62 048	NEUENRADE, STADT	MAERKISCHER KREIS	NW	11 143	5982
08 1 25 069	NEUENSTADT AM KOCHER, STADT	HEILBRONN	BAWU	6 494	7106
06 6 32 014	NEUENSTEIN	HERSFELD-ROTENBURG	HESS	2 981	6431
08 1 26 058	NEUENSTEIN, STADT	HOHENLOHEKREIS	BAWU	4 903	7113
06 6 34 016	NEUENTAL	SCHWALM-EDER-KREIS	HESS	3 470	3585
08 3 36 060	NEUENWEG	LOERRACH	BAWU	413	7861
07 2 32 088	NEUERBURG, STADT	BITBURG-PRUEM	RHPF	1 590	5528
07 1 40 101	NEUERKIRCH	RHEIN-HUNSRUECK-KREIS	RHPF	221	6541
09 1 78 145	NEUFAHRN B. FREISING	FREISING	BAY	14 165	8056
09 2 74 153	NEUFAHRN I. NB	LANDSHUT	BAY	3 283	8301
01 0 51 076	NEUFELD	DITHMARSCHEN	SCHH	715	2221
01 0 51 077	NEUFELDERKOOG	DITHMARSCHEN	SCHH	161	2221
08 1 16 046	NEUFFEN, STADT	ESSLINGEN	BAWU	4 974	7442
08 4 37 082	NEUFRA	SIGMARINGEN	BAWU	1 751	7451
09 2 74 154	NEUFRAUNHOFEN	LANDSHUT	BAY	892	8311
07 1 43 052	NEUHAEUSEL	WESTERWALDKREIS	RHPF	1 359	5411
03 4 62 010	NEUHAPLINGERS IEL	WITTMUND	NDSA	1 413	2943
03 3 52 039	NEUHAUS (OSTE), FLECKEN	CUXHAVEN	NDSA	1 632	2179
09 5 74 140	NEUHAUS A. D. PEGNITZ, MARKT	NUERNBERGER LAND	BAY	2 885	8574
09 2 75 134	NEUHAUS A. INN	PASSAU	BAY	2 905	8399
08 2 36 044	NEUHAUSEN	ENZKREIS	BAWU	3 770	7531
08 1 16 047	NEUHAUSEN AUF DEN FILDERN	ESSLINGEN	BAWU	10 034	7303
08 3 27 038	NEUHAUSEN OB ECK	TUTTLINGEN	BAWU	3 188	7201
07 2 32 273	NEUHEILENBACH	BITBURG-PRUEM	RHPF	223	5541
07 3 35 028	NEUHEMSBACH	KAISERSLAUTERN	RHPF	599	6751
06 6 31 018	NEUHOF	FULDA	HESS	10 355	6404
03 2 54 025	NEUHOF	HILDESHEIM	NDSA	551	3201
09 5 75 152	NEUHOF A. D. ZENN, MARKT	NEUSTADT A.D. AISCH-BAD WINDSHEIM	BAY	1 621	8501
07 3 38 020	NEUHOFEN	LUDWIGSHAFEN	RHPF	6 682	6701
09 6 77 165	NEUHUETTEN	MAIN-SPESSART	BAY	1 068	8771
07 2 35 093	NEUHUETTEN	TRIER-SAARBURG	RHPF	829	5509
03 4 57 015	NEUKAMPERFEHN	LEER	NDSA	1 236	2951
08 4 35 042	NEUKIRCH	BODENSEEKREIS	BAWU	2 006	7995
01 0 54 086	NEUKIRCHEN	NORDFRIESLAND	SCHH	1 080	2261
01 0 55 031	NEUKIRCHEN	OSTHOLSTEIN	SCHH	987	2442
09 2 78 154	NEUKIRCHEN	STRAUBING-BOGEN	BAY	1 470	8441
09 3 72 144	NEUKIRCHEN B. HL. BLUT, MARKT	CHAM	BAY	3 742	8497
09 3 71 141	NEUKIRCHEN B. SULZBACH-ROSENBERG	AMBERG-SULZBACH	BAY	2 575	8459
09 2 75 135	NEUKIRCHEN VORM WALD	PASSAU	BAY	2 000	8391
09 3 76 146	NEUKIRCHEN-BALBINI, MARKT	SCHWANDORF	BAY	1 172	8461
05 1 70 028	NEUKIRCHEN-VLUYN, STADT	WESEL	NW	25 519	4133
06 6 34 017	NEUKIRCHEN, STADT	SCHWALM-EDER-KREIS	HESS	6 858	3579
03 4 54 038	NEULEHE	EMSLAND	NDSA	529	2991
07 3 32 038	NEULEININGEN	BAD DUERKHEIM	RHPF	660	6719
08 1 36 046	NEULER	OSTALBKREIS	BAWU	2 449	7091
08 2 36 073	NEULINGEN	ENZKREIS	BAWU	4 357	7531
08 2 26 059	NEULUSSHEIM	RHEIN-NECKAR-KREIS	BAWU	5 172	6831

\*) GEBIETSSTAND: 1.1.1981

## N

4 GEMEINDEN IN ALPHABETISCHER ORDNUNG MIT SCHLUESSELNUMMER, WOHNBEVOELKERUNG UND POSTLEITZAHL AM 31.12.1980\*)

SCHLUESSEL- NUMMER	GEMEINDE	KREIS	LAND	BEVUEL- KERUNG	POST- LEIT- ZAHL
07 2 31 092	NEUMAGEN-DHRON	BERNKASTEL-WITTLICH	RHPF	2 469	5559
09 3 73 147	NEUMARKT I. D. OPF., STADT	NEUMARKT I.D.OPF.	BAY	30 477	8430
09 1 83 129	NEUMARKT-SANKT VEIT, STADT	MUEHLDOEF A.INN	BAY	5 103	8261
01 0 04 000	NEUMUENSTER, STADT	KREISFREIE STADT	SCHH	80 145	2350
09 3 76 147	NEUNBURG VORM WALD, STADT	SCHWANDORF	BAY	7 253	8462
07 1 43 270	NEUNKHAUSEN	WESTERWALDKREIS	RHPF	747	5241
07 2 31 093	NEUNKIRCHEN	BERNKASTEL-WITTLICH	RHPF	145	5509
09 6 76 143	NEUNKIRCHEN	MILTENBERG	BAY	1 277	8761
08 2 25 068	NEUNKIRCHEN	NECKAR-ODENWALD-KREIS	BAWU	1 443	6951
05 9 70 036	NEUNKIRCHEN	SIEGEN	NW	14 564	5908
07 1 43 271	NEUNKIRCHEN	WESTERWALDKREIS	RHPF	456	5439
09 4 74 154	NEUNKIRCHEN A. BRAND, MARKT	FORCHHEIM	BAY	5 995	8524
09 5 74 141	NEUNKIRCHEN A. SAND	NUERNBERGER LAND	BAY	4 285	8561
07 3 36 066	NEUNKIRCHEN AM POTZBERG	KUSEL	RHPF	451	6791
05 3 82 040	NEUNKIRCHEN-SEELSCHEID	RHEIN-SIEG-KREIS	NW	15 042	5206
10 0 43 114	NEUNKIRCHEN/SAAR, KREISSTADT	NEUNKIRCHEN	SAAP	51 992	6680
09 1 71 125	NEUOETTING, STADT	ALTOETTING	BAY	7 831	8262
07 3 34 022	NEUPOTZ	GERMERSHEIM	RHPF	1 558	6729
09 2 72 136	NEUREICHENAU	FREYUNG-GRAFENAU	BAY	3 781	8391
09 1 84 132	NEURIED	MUENCHEN	BAY	4 921	8027
08 3 17 151	NEURIED	OPTENAU-KREIS	BAWU	7 288	7607
09 7 72 184	NEUSAESS	AUSSBURG	BAY	18 557	8902
03 4 62 011	NEUSCHOO	WITTMUND	NDSA	1 082	2941
09 5 71 181	NEUSITZ	ANSBACH	BAY	1 447	8803
09 3 77 143	NEUSORG	TIRSCHENREUTH	BAY	2 218	8591
05 1 62 024	NEUSS, STADT	NEUSS	NW	149 334	4040
07 1 43 272	NEUSTADT	WESTERWALDKREIS	RHPF	392	5439
06 5 34 016	NEUSTADT (HESSEN), STADT	MARBURG-BIEDENKOPF	HESS	8 454	3577
07 1 38 044	NEUSTADT (WIED)	NEUWIED	RHPF	5 405	5466
09 5 75 153	NEUSTADT A. D. AISCH, STADT	NEUSTADT A.D.AISCH-BAD WINDSHEIM	BAY	10 636	8530
09 2 73 152	NEUSTADT A. D. DONAU, STADT	KELHEIM	BAY	9 383	8425
09 3 74 139	NEUSTADT A. D. WALDNAAB, STADT	NEUSTADT A.D.WALDNAAB	BAY	5 439	8482
09 3 74 140	NEUSTADT A. KULM, STADT	NEUSTADT A.D.WALDNAAB	BAY	1 338	8581
09 6 77 166	NEUSTADT A. MAIN	MAIN-SPESSART	BAY	1 252	8771
03 2 53 011	NEUSTADT AM RUEBENBERGE, STADT	HANNOVER	NDSA	38 226	3057
07 3 16 000	NEUSTADT AN DER WEINSTRASSE, STADT	KREISFREIE STADT	RHPF	50 328	6730
09 4 73 151	NEUSTADT B. COBURG, STADT	COBURG	BAY	17 209	8632
01 0 55 032	NEUSTADT IN HOLSTEIN, STADT	OSTHOLSTEIN	SCHH	15 572	2430
08 4 16 049	NEUSTETTEN	TUEBINGEN	BAWU	1 906	7401
09 3 75 174	NEUTRAUBLING	REGENSBURG	BAY	8 000	8402
08 2 35 050	NEUWEILER	CALW	BAWU	2 424	7266
07 1 38 045	NEUWIED, STADT	NEUWIED	RHPF	60 485	5450
01 0 58 112	NEUWITTENBEK	RENDSBURG-ECKERNFUERDE	SCHH	761	2303
01 0 60 062	NEVERSDORF	SEGEBERG	SCHH	540	2361
07 2 35 094	NEWEL	TRIER-SAARBURG	RHPF	1 925	5501
07 1 40 102	NEY	RHEIN-HUNSRUECK-KREIS	RHPF	331	5401
07 1 37 081	NICKENICH	MAYEN-KOBLENZ	RHPF	3 250	5471
06 4 40 016	NIDDA, STADT	WETTERAU-KREIS	HESS	16 281	6478

\*) GEBIETSSTAND: 1.1.1981

## 4 GEMEINDEN IN ALPHABETISCHER ORDNUNG MIT SCHLUESSELNUMMER, WOHNBEVOELKERUNG UND POSTLEITZAHL AM 31.12.1980\*)

SCHLUESSEL- NUMMER	GEMEINDE	KREIS	LAND	BEVOEL- KERUNG	POST- LEIT- ZAHL
06 4 40 017	NIDDATAL, STADT	WETTÉRAUKREIS	HESS	8 184	6361
06 4 35 021	NIDDERAU, STADT	MAIN-KINZIG-KREIS	HESS	14 082	6369
05 3 58 044	NIDEGGEN, STADT	DUEREN	NW	7 634	5168
01 0 54 087	NIEBLUM	NORDFRIESLAND	SCHH	776	2270
01 0 54 088	NIEBUELL, STADT	NORDFRIESLAND	SCHH	6 729	2260
01 0 59 147	NIEBY	SCHLESWIG-FLENSBURG	SCHH	356	2341
06 6 34 018	NIEDENSTEIN, STADT	SCHWALM-EDER-KREIS	HESS	4 729	3501
07 1 40 105	NIEDER KOSTENZ	RHEIN-HUNS RUECK-KREIS	RHPF	187	6544
07 3 39 041	NIEDER-HILBERSHEIM	MAINZ-BINGEN	RHPF	435	6531
07 3 39 042	NIEDER-OLM	MAINZ-BINGEN	RHPF	6 232	6501
07 3 31 051	NIEDER-WIESEN	ALZEY-WORMS	RHPF	592	6509
07 1 43 273	NIEDERRAHR	WESTERWALDKREIS	RHPF	686	5431
09 2 74 156	NIEDERAICHBACH	LANDSHUT	BAY	2 433	8301
07 3 36 067	NIEDERALBEN	KUSEL	RHPF	385	6799
09 2 71 138	NIEDERALTEICH	DEGGENDORF	BAY	1 653	8351
06 6 32 015	NIEDERAULA	HERSFELD-ROTENBURG	HESS	5 306	6434
07 1 41 094	NIEDERBACHHEIM	RHEIN-LAHN-KREIS	RHPF	208	5429
09 1 83 130	NIEDERBERGKIRCHEN	MUEHLDORF A. INN	BAY	1 043	8267
07 1 38 047	NIEDERBREITBACH	NEUWIED	RHPF	1 184	5451
07 1 34 057	NIEDERBROMBACH	BIRKENFELD	RHPF	528	6581
07 1 40 104	NIEDERBURG	RHEIN-HUNS RUECK-KREIS	RHPF	698	6531
06 4 35 022	NIEDERDORFELDEN	MAIN-KINZIG-KREIS	HESS	3 171	6369
07 1 32 075	NIEDERDREISBACH	ALTENKIRCHEN (WESTERWALD)	RHPF	976	5241
07 1 31 054	NIEDERDUERENBACH	AHRWEILER	RHPF	771	5471
07 1 43 053	NIEDERELBERT	WESTERWALDKREIS	RHPF	1 642	5431
07 1 43 054	NIEDERERBACH	WESTERWALDKREIS	RHPF	700	5431
08 3 26 041	NIEDERESCHACH	SCHWARZWALD-BAAR-KREIS	BWU	4 322	7732
07 1 37 217	NIEDERFELL	MAYEN-KOPLENZ	RHPF	1 167	5401
07 1 32 076	NIEDERFISCHBACH	ALTENKIRCHEN (WESTERWALD)	RHPF	4 626	5241
09 4 73 153	NIEDERFUELLBACH	COBURG	BAY	1 224	8631
07 2 32 089	NIEDERGECKLER	BITBURG-PRUEM	RHPF	83	5529
07 1 34 058	NIEDERHAMBACH	BIRKENFELD	RHPF	355	6589
07 1 33 070	NIEDERHAUSEN	BAD KREUZNACH	RHPF	584	6551
07 3 33 050	NIEDERHAUSEN AN DER APPEL	DONNERSBERGKREIS	RHPF	291	6761
07 3 39 040	NIEDERHEIMBACH	MAINZ-BINGEN	RHPF	868	6531
07 1 38 048	NIEDERHOFEN	NEUWIED	RHPF	242	5419
07 3 37 055	NIEDERHORBACH	SUEDLICHE WEINSTRASSE	RHPF	378	6749
07 1 34 059	NIEDERHOSENBACH	BIRKENFELD	RHPF	327	6581
07 1 32 077	NIEDERIRSEN	ALTENKIRCHEN (WESTERWALD)	RHPF	77	5249
05 3 82 044	NIEDERKASSEL, STADT	RHEIN-SIEG-KREIS	NW	25 996	5216
07 3 35 029	NIEDERKIRCHEN	KAISERSLAUTERN	RHPF	1 748	6751
07 3 32 039	NIEDERKIRCHEN BEI DEIDESHEIM	BAD DUERKHEIM	RHPF	1 787	6701
05 1 66 020	NIEDERKRUECHTEN	VIERSEN	NW	11 539	4055
07 1 40 106	NIEDERKUMBD	RHEIN-HUNS RUECK-KREIS	RHPF	186	6540
03 4 54 039	NIEDERLANGEN	EMSLAND	NDSA	1 008	4471
07 2 32 276	NIEDERLAUCH	BITBURG-PRUEM	RHPF	48	5541
09 6 73 146	NIEDERLAUER	RHOEN-GRABFELD	BAY	1 151	8741
07 3 35 030	NIEDERMOHR	KAISERSLAUTERN	RHPF	1 476	6791

\*) GEBIETSSTAND: 1.1.1981

## N

## 4 GEMEINDEN IN ALPHABETISCHER ORDNUNG MIT SCHLUESSELNUMMER, WOHNBEVOELKERUNG UND POSTLEITZAHL AM 31.12.1980\*)

SCHLUESSEL- NUMMER	GEMEINDE	KREIS	LAND	BEVOEL- KERUNG	POST- LEIT- ZAHL
07 3 33 051	NIEDERMOSCHEL	DONNERSBERGKREIS	RHPF	456	6761
09 3 76 148	NIEDERMURACH	SCHWANDORF	BAY	1 302	8471
09 6 76 144	NIEDERNBERG	MILTENBERG	BAY	3 189	8751
07 1 41 095	NIEDERNEISEN	RHEIN-LAHN-KREIS	RHPF	1 347	6251
08 1 26 060	NIEDERNHALL, STADT	HOHENLOHEKREIS	BAWU	3 295	7119
06 4 39 011	NIEDERNHAUSEN	RHEINGAU-TAUNUS-KREIS	HESS	11 231	6272
03 2 57 025	NIEDERNWOEHPEN	SCHAUMBURG	NDSA	1 555	3066
07 2 31 095	NIEDEROEFFLINGEN	BERNKASTEL-WITTLICH	RHPF	395	5561
07 3 37 056	NIEDEROTTERBACH	SUEDLICHE WEINSTRASSE	RHPF	244	6749
07 2 32 277	NIEDERPIERSCHIED	BITBURG-PRUEM	RHPF	42	5523
07 2 32 090	NIEDERRADEN	BITBURG-PRUEM	RHPF	64	5529
09 7 78 177	NIEDERRIEDEN	UNTERALLGAEU	BAY	938	8941
07 1 43 274	NIEDERROSSBACH	WESTERWALDKREIS	RHPF	662	5439
07 1 43 275	NIEDERSAYN	WESTERWALDKREIS	RHPF	177	5419
07 2 31 096	NIEDERSCHIEDWEILER	BERNKASTEL-WITTLICH	RHPF	260	5561
07 3 40 033	NIEDERSCHLETTENBACH	PIRMASENS	RHPF	346	6749
09 7 79 192	NIEDERSCHOENENFELD	DONAU-RIES	BAY	1 144	8851
07 1 40 107	NIEDERSOHNEN	RHEIN-HUNSRUECK-KREIS	RHPF	304	6543
07 2 33 052	NIEDERSTADTFELD	DAUN	RHPF	441	5531
07 3 36 068	NIEDERSTAUFBACH	KUSEL	RHPF	245	6791
07 2 32 091	NIEDERSTEDEN	BITBURG-PRUEM	RHPF	194	5521
07 1 32 078	NIEDERSTEINEBACH	ALTENKIRCHEN (WESTERWALD)	RHPF	176	5451
08 1 28 082	NIEDERSTETTEN, STADT	MAIN-TAUBER-KREIS	BAWU	4 801	6994
08 1 35 027	NIEDERSTOTZINGEN, STADT	HEIDENHEIM	BAWU	3 870	7907
07 1 40 108	NIEDERT	RHEIN-HUNSRUECK-KREIS	RHPF	117	5449
09 1 83 131	NIEDERTAUFKIRCHEN	MUEHLDORF A. INN	BAY	1 070	8261
07 1 41 096	NIEDERTIEFENBACH	RHEIN-LAHN-KREIS	RHPF	187	5429
09 2 79 130	NIEDERVIEHBACH	DINGOLFING-LANDAU	BAY	2 017	8311
07 1 41 097	NIEDERWALLMENACH	RHEIN-LAHN-KREIS	RHPF	387	5429
07 1 38 050	NIEDERWAMBACH	NEUWIED	RHPF	437	5231
07 2 32 092	NIEDERWEILER	BITBURG-PRUEM	RHPF	86	5521
07 1 40 109	NIEDERWEILER	RHEIN-HUNSRUECK-KREIS	RHPF	329	6541
07 2 32 093	NIEDERWEIS	BITBURG-PRUEM	RHPF	214	5521
09 6 78 160	NIEDERWERRN	SCHWEINFURT	BAY	6 037	8721
07 1 37 218	NIEDERWERTH	MAYEN-KOBLENZ	RHPF	1 283	5414
09 2 78 159	NIEDERWINKLING	STRAUBING-BOGEN	BAY	1 681	8351
07 1 34 060	NIEDERWOERRESBACH	BIRKENFELD	RHPF	1 079	6581
05 3 58 048	NIEDERZIER	DUEREN	NW	11 776	5162
07 1 31 055	NIEDERZISSEN	AHRWEILER	RHPF	1 989	5471
08 2 36 046	NIEFERN-OESCHELBRONN	ENZKREIS	BAWU	9 650	7532
05 7 62 028	NIEHEIM, STADT	HOEXTER	NW	6 539	3493
07 2 32 094	NIEHL	BITBURG-PRUEM	RHPF	66	5521
03 1 52 017	NIEMETAL	GOETTINGEN	NDSA	1 347	3402
01 0 58 113	NIENBORSTEL	RENDSBURG-ECKERNFOERDE	SCHH	567	2371
01 0 61 076	NIENBUETTEL	STEINBURG	SCHH	105	2211
03 2 56 022	NIENBURG (WESER), STADT	NIENBURG (WESER)	NDSA	29 884	3070
01 0 53 094	NIENDORF BEI BERKENTHIN	HERZOGTUM LAUENBURG	SCHH	83	2419
01 0 53 095	NIENDORF/STECKNITZ	HERZOGTUM LAUENBURG	SCHH	528	2411

\*) GEBIETSSTAND: 1.1.1981

## 4 GEMEINDEN IN ALPHABETISCHER ORDNUNG MIT SCHLUESSELNUMMER, WOHNBEVOELKERUNG UND POSTLEITZAHL AM 31.12.1980\*)

SCHLUESSEL NUMMER	GEMEINDE	KREIS	LAND	BEVOEL- KERUNG	POST- LEIT- ZAHL
03 3 51 018	NIENHAGEN	CELLE	NDSA	4 655	3101
03 2 57 026	NIENSTAEDT	SCHAUMBURG	NDSA	4 611	3065
01 0 62 051	NIENWOHLD	STORMARN	SCHH	441	2061
07 2 31 504	NIERSBACH	BERNKASTEL-WITTLICH	RHPF	623	5561
07 3 39 043	NIERSTEIN	MAINZ-BINGEN	RHPF	5 888	6505
01 0 59 148	NIESGRAU	SCHLESWIG-FLENSBURG	SCHH	637	2341
06 6 33 019	NIESTE	KASSEL	HESS	1 522	3501
06 6 33 020	NIESTETAL	KASSEL	HESS	9 958	3501
07 1 41 098	NIEVERN	RHEIN-LAHN-KREIS	RHPF	1 007	5421
07 2 32 279	NIMSHUSCHEID	BITBURG-PRUEM	RHPF	303	5541
07 2 32 280	NIMSREULAND	BITBURG-PRUEM	RHPF	87	5541
01 0 51 078	NINDORF	DITHMARSCHEN	SCHH	966	2223
01 0 58 115	NINDORF	RENDSBURG-ECKERNFOERDE	SCHH	526	2354
07 1 43 276	NISTER	WESTERWALDKREIS	RHPF	925	5239
07 1 43 278	NISTER-MOEHRENDORF	WESTERWALDKREIS	RHPF	255	5439
07 1 43 277	NISTERAU	WESTERWALDKREIS	RHPF	690	5439
07 1 32 079	NISTERBERG	ALTENKIRCHEN (WESTERWALD)	RHPF	411	5439
07 1 43 279	NISTERTAL	WESTERWALDKREIS	RHPF	1 161	5239
07 2 35 095	NITTEL	TRIER-SAARBURG	RHPF	1 557	5511
09 3 76 149	NITTENAU, STADT	SCHWANDORF	BAY	5 725	8415
09 3 75 175	NITTENDORF	REGENSBURG	BAY	6 478	8411
07 2 33 228	NITZ	DAUN	RHPF	44	5441
07 1 41 099	NOCHERN	RHEIN-LAHN-KREIS	RHPF	512	5429
01 0 58 116	NOER	RENDSBURG-ECKERNFOERDE	SCHH	751	2303
09 7 79 194	NOERDLINGEN, STADT	DONAU-RIES	BAY	18 562	8860
03 1 55 010	NOERTEN-HARDENBERG, FLECKEN	NORTHEIM	NDSA	8 321	3412
07 1 37 219	NOERTERSHAUSEN	MAYEN-KOBLENZ	RHPF	729	5401
35 3 58 052	NOERVENICH	DUEREN	NW	9 283	5164
07 1 34 061	NOHEN	BIRKENFELD	RHPF	403	6589
10 0 46 114	NOHFELDEN	SANKT WENDEL	SAAR	10 339	6697
07 2 33 229	NOHN	DAUN	RHPF	428	5531
07 1 43 055	NOMBORN	WESTERWALDKREIS	RHPF	557	5431
09 7 76 120	NONNENHORN	LINDAU (BODENSEE)	BAY	1 499	8993
10 0 46 115	NONNWEILER	SANKT WENDEL	SAAR	8 500	6696
07 1 40 110	NORATH	RHEIN-HUNSRUECK-KREIS	RHPF	411	5449
01 0 51 079	NORDDEICH	DITHMARSCHEN	SCHH	444	2241
01 0 54 089	NORDDORF	NORDFRIESLAND	SCHH	912	2278
03 4 52 019	NORDEN, STADT	AURICH	NDSA	24 384	2980
09 7 72 185	NORDENDORF	AUGSBURG	BAY	1 823	8851
03 4 61 007	NORDENHAM, STADT	WESERMARSCH	NDSA	30 311	2890
01 0 59 063	NORDERBRARUP	SCHLESWIG-FLENSBURG	SCHH	480	2347
01 0 54 090	NORDERFRIEDRICHSKOOG	NORDFRIESLAND	SCHH	60	2251
01 0 51 080	NORDERHEISTEDT	DITHMARSCHEN	SCHH	109	2246
01 0 51 137	NORDERMELDORF	DITHMARSCHEN	SCHH	611	2223
03 4 52 020	NORDERNEY, STADT	AURICH	NDSA	8 125	2982
01 0 59 064	NORDERSTAPEL	SCHLESWIG-FLENSBURG	SCHH	726	2251
01 0 60 063	NORDERSTEDT, STADT	SEGEBERG	SCHH	65 301	2000
01 0 51 081	NORDERWOEHRDEN	DITHMARSCHEN	SCHH	355	2240

\*) GEBIETSSTAND: 1.1.1981

## N

4 GEMEINDEN IN ALPHABETISCHER ORDNUNG MIT SCHLUESSELNUMMER, WOHNBEVÖLKERUNG UND POSTLEITZAHL AM 31.12.1980\*)

SCHLUESSEL- NUMMER	GEMEINDE	KREIS	LAND	BEVÖL- KERUNG	POST- LEIT- ZAHL
01 0 59 149	NORDHACKSTEDT	SCHLESWIG-FLENSBURG	SCHH	447	2391
09 4 76 159	NORDHALBEN, MARKT	KRONACH	BAY	2 456	8646
01 0 51 082	NORDHASTEDT	DITHMARSCHEN	SCHH	2 238	2241
08 1 25 074	NORDHEIM	HEILBRONN	BAWU	5 421	7107
09 6 75 155	NORDHEIM A. MAIN	KITZINGEN	BAY	930	8711
09 6 73 147	NORDHEIM V. D. RHOEN	RHOEN-GRABFELD	BAY	1 250	8741
07 1 43 056	NORDHOFEN	WESTERWALDKREIS	RHPF	391	5418
03 3 52 040	NORDHOLZ	CUXHAVEN	NDSA	7 317	2859
03 4 56 015	NORDHORN, STADT	GRAFSCHAFT BENTHEIM	NDSA	48 492	4460
05 5 58 028	NORDKIRCHEN	COESFELD	NW	8 528	4717
03 3 52 041	NORDLEDA	CUXHAVEN	NDSA	1 183	2179
08 3 17 085	NORDPACH	ORTENAUKREIS	BAWU	1 930	7611
03 4 52 501	NORDSEEINSEL MEMMERT, GEMFR. GEBIET	AURICH	NDSA	2	2983
03 2 57 027	NORDSEHL	SCHAUMBURG	NDSA	877	3061
03 2 54 026	NORDSTEMMEN	HILDESHEIM	NDSA	12 352	3204
01 0 54 091	NORDSTRAND	NORDFRIESLAND	SCHH	2 546	2251
05 5 66 064	NORDWALDE	STEINFURT	NW	8 195	4401
07 1 33 071	NORHEIM	BAD KREUZNACH	RHPF	1 532	6551
07 1 43 280	NORKEN	WESTERWALDKREIS	RHPF	808	5239
01 0 54 092	NORSTEDT	NORDFRIESLAND	SCHH	364	2251
03 1 55 011	NORTHEIM, STADT	NORTHEIM	NDSA	32 170	3410
03 4 57 016	NORTMOOR	LEER	NDSA	1 449	2951
01 0 61 077	NORTOPF	STEINBURG	SCHH	759	2211
01 0 58 117	NORTORF, STADT	RENSBURG-ECKERNFOERDE	SCHH	6 331	2353
03 4 59 028	NORTRUP	OSNABRUECK	NDSA	2 239	4577
07 3 40 034	NOTHWEILER	PIRMASENS	RHPF	189	6748
03 3 59 034	NOTTENS DORF	STADE	NDSA	958	2152
01 0 59 065	NOTTFELD	SCHLESWIG-FLENSBURG	SCHH	169	2347
05 5 58 032	NOTTULN	COESFELD	NW	13 103	4405
08 1 16 048	NOTZINGEN	ESSLINGEN	BAWU	2 899	7311
01 0 58 118	NUEBBEL	RENSBURG-ECKERNFOERDE	SCHH	1 264	2371
01 0 59 098	NUEBEL	SCHLESWIG-FLENSBURG	SCHH	1 131	2381
09 6 72 136	NUEDLINGEN	BAD KISSINGEN	BAY	3 604	8731
05 3 74 032	NUEMBRECHT	OBERBEPGISCHER KREIS	NW	11 296	5223
07 3 40 035	NUENSCHWEILER	PIRMASENS	RHPF	851	6781
07 1 31 058	NUERBURG	AHRWEILER	RHPF	188	5489
09 5 64 000	NUERNBERG, STADT	KREISFREIE STADT	BAY	484 403	8500
08 1 16 049	NUERTINGEN, STADT	ESSLINGEN	BAWU	35 680	7440
06 6 31 019	NUESTTAL	FULDA	HESS	2 506	6419
01 0 60 064	NUETZEN	SEGEBERG	SCHH	618	2358
08 1 15 037	NUFRINGEN	BOEBLINGEN	BAWU	3 814	7031
07 2 32 095	NUSBAUM	BITBURG-PRUEM	RHPF	453	5529
08 4 17 045	NUSPLINGEN	ZOLLERNALBKREIS	BAWU	1 978	7461
07 3 36 069	NUSSBACH	KUSEL	RHPF	631	6759
07 1 33 072	NUSSBAUM	BAD KREUZNACH	RHPF	330	6551
09 1 89 130	NUSSDORF	TRAUNSTEIN	BAY	1 721	8221
09 1 87 156	NUSSDORF A. INN	ROSENHEIM	BAY	2 212	8201
01 0 53 096	NUSSE	HERZOGTUM LAUENBURG	SCHH	769	2412

\*) GEBIETSSTAND: 1.1.1981



## 4 GEMEINDEN IN ALPHABETISCHER ORDNUNG MIT SCHLUESSELNUMMER, WOHNBEVOELKERUNG UND POSTLEITZAHL AM 31.12.1980\*)

SCHLUESSEL- NUMMER	GEMEINDE	KREIS	LAND	BEVOEL- KERUNG	POST- LEIT- ZAHL
08 2 26 060	NUSSLOCH	RHEIN-NECKAR-KREIS	BAWU	9 150	6907
01 0 61 078	NUTTeln	STEINBURG	SCHH	263	2211
<b>O</b>					
07 1 40 111	oBER KOSTENZ	RHEIN-HUNS RUECK-KREIS	RHPF	210	6544
07 3 31 052	oBER-FLOERSHEIM	ALZEY-WORMS	RHPF	896	6509
07 3 39 046	oBER-HILBERSHEIM	MAINZ-BINGEN	RHPF	735	6531
06 4 40 018	oBER-MOERLEN	WETTERAUKREIS	HESS	5 007	6352
07 3 39 047	oBER-OLM	MAINZ-BINGEN	RHPF	3 274	6501
06 4 32 016	oBER-RAMSTADT, STADT	DAPMSTADT-DIEBURG	HESS	12 973	6105
07 1 43 281	oBERAHR	WESTERWALDKREIS	RHPF	396	5431
07 3 36 070	oBERALBEN	KUSEL	RHPF	257	6799
09 1 80 125	oBERAMMERGAU	GARMISCH-PARTENKIRCHEN	BAY	4 906	8103
07 3 35 031	oBERPARNPACH	KAISERSLAUTERN	RHPF	361	6791
09 5 73 122	oBERASBACH	FUERTH	BAY	14 723	8501
09 1 80 126	oBERAU	GARMISCH-PARTENKIRCHEN	BAY	2 480	8106
09 1 87 157	oBERAUDORF	ROSENHEIM	BAY	4 237	8203
06 6 34 010	oBERAULA	SCHWALM-EDER-KREIS	HESS	3 369	6435
09 6 74 159	oBERAUPACH	HASSBERGE	BAY	3 445	8729
07 1 41 100	oBERBACHHEIM	RHEIN-LAHN-KREIS	RHPF	176	5428
09 1 83 132	oBERFFRAGKIRCHEN	MUEHLDOERF A. INN	BAY	1 142	8261
07 2 33 053	oBERBETTINGEN	DAUN	RHPF	603	5531
07 2 35 096	oBERBILLIG	TRIER-SAARBURG	RHPF	822	5501
08 1 16 050	oBERBOIHINGEN	ESSLINGEN	BAWU	4 011	7446
07 1 34 062	oBERBROMBACH	BIRKENFELD	RHPF	501	6581
09 5 71 183	oBERDACHSTETTEN	ANSBACH	BAY	1 334	8802
08 2 15 059	oBERDERDINGEN	KARLSRUHE	BAWU	7 852	7519
07 3 39 044	oBERDIFBACH	MAINZ-BINGEN	RHPF	895	6531
09 1 77 133	oBERDING	ERDING	BAY	2 898	8059
08 4 25 088	oBERDISCHINGEN	ALB-DONAU-KREIS	BAWU	1 552	7031
09 1 76 150	oBERDOLLING	EICHSTAETT	BAY	925	8071
07 1 38 052	oBERDREIS	NEUWIED	RHPF	727	5231
07 1 31 059	oBERDUERENBACH	AHRWEILER	RHPF	495	5471
07 2 33 054	oBEREHE-STROHEICH	DAUN	RHPF	325	5531
07 1 43 057	oBERELBERT	WESTERWALDKREIS	RHPF	814	5431
09 6 73 149	oBERELSBACH, MARKT	PHOEN-GRABFELD	BAY	2 794	8741
07 2 33 230	oBERELZ	DAUN	RHPF	164	5441
07 1 43 058	oBERERBACH	WESTERWALDKREIS	RHPF	400	5431
07 1 32 081	oBERERBACH (WESTERWALD)	ALTENKIRCHEN (WESTERWALD)	RHPF	516	5231
07 1 37 220	oBERFELL	MAYEN-KOBLENZ	RHPF	888	5401
07 1 41 101	oBERFISCHBACH	RHEIN-LAHN-KREIS	RHPF	157	5429
07 2 32 096	oBERGECKLER	BITBURG-PRUEM	RHPF	150	5529
09 7 71 149	oBERGRIESBACH	AICHACH-FRIEDBERG	BAY	1 302	8891
08 1 36 049	oBERGROENINGEN	OSTALBKREIS	BAWU	381	7071
09 7 77 154	oBERGUENZBURG, MARKT	OSTALLGAEU	BAY	5 012	8953
09 1 84 134	oBERHACHING	MUENCHEN	BAY	8 715	8024
09 4 71 165	oBERHAID	BAMBERG	BAY	3 907	8601
07 1 43 059	oBERHAID	WESTERWALDKREIS	RHPF	314	5419

\*) GEBIETSSTAND: 1.1.1981

0

## 4 GEMEINDEN IN ALPHABETISCHER ORDNUNG MIT SCHLUESSELNUMMER, WOHNBEVOELKERUNG UND POSTLEITZAHL AM 31.12.1980\*)

SCHLUESSEL- NUMMER	GEMEINDE	KREIS	LAND	BEVOEL- KERUNG	POST- LEIT- ZAHL
07 1 34 063	OBERHAMBACH	BIRKENFELD	RHPF	210	6589
08 3 17 088	OBERHARMERSBACH	ORTENAUkreis	BAWU	2 363	7611
09 1 85 150	OBERHAUSEN	NEUBURG-SCHROBENHAUSEN	BAY	1 910	8859
07 3 37 058	OBERHAUSEN	SUEDLICHE WEINSTRASSE	RHPF	351	6749
09 1 90 135	OBERHAUSEN	WEILHEIM-SCHONGAU	BAY	1 388	8125
07 3 33 053	OBERHAUSEN AN DER APPEL	DONNERSBERGkreis	RHPF	196	6761
07 1 33 074	OBERHAUSEN AN DER NAHE	BAD KREUZNACH	RHPF	301	6551
07 1 33 073	OBERHAUSEN BEI KIRN	BAD KREUZNACH	RHPF	926	6570
08 2 15 107	OBERHAUSEN-RHEINHAUSEN	KARLSRUHE	BAWU	8 585	6831
05 1 19 000	OBERHAUSEN, STADT	KREISFREIE STADT	NW	228 947	4200
07 3 39 045	OBERHEIMBACH	MAINZ-BINGEN	RHPF	645	6531
07 1 38 053	OBERHONNEFELD-GIEREND	NEUWIED	RHPF	672	5451
07 1 34 064	OBERHOSENbach	BIRKENFELD	RHPF	145	6581
09 5 75 155	OBERICKELSHEIM	NEUSTADT A.D.AISCH-BAD WINDSHEIM	BAY	654	8701
07 1 32 082	OBERIRSEN	ALTENKIRCHEN (WESTERWALD)	RHPF	574	5231
07 2 32 282	OBERKAIL	BITBURG-PRUEM	RHPF	753	5561
08 3 17 089	OBERKIRCH, STADT	ORTENAUkreis	BAWU	16 550	7602
07 1 34 065	OBERKIRN	BIRKENFELD	RHPF	368	6571
08 1 36 050	OBERKOCHEN, STADT	OSTALBKreis	BAWU	8 118	7082
09 4 75 158	OBERKOTZAU, MARKT	HOF	BAY	5 455	8671
07 1 32 083	OBERLAHR	ALTENKIRCHEN (WESTERWALD)	RHPF	656	5231
03 4 54 040	OBERLANGEN	EMSLAND	NDSA	713	4471
07 2 32 283	OBERLASCHIED	BITBURG-PRUEM	RHPF	187	5541
07 2 32 284	OBERLAUCH	BITBURG-PRUEM	RHPF	59	5541
09 6 72 138	OBERLEICHTERSBACH	BAD KISSINGEN	BAY	1 737	8789
09 7 80 131	OBERMAISELSTEIN	OBERALLGAEU	BAY	975	8981
08 4 25 090	OBERMARCHTAL	ALB-DONAU-Kreis	BAWU	1 259	7931
09 1 81 131	OBERMEITINGEN	LANDSBERG A.LECH	BAY	1 339	8933
09 5 73 123	OBERMICHELbach	FUERTH	BAY	1 588	8501
07 3 33 054	OBERMOSCHEL, STADT	DONNERSBERGkreis	RHPF	1 129	6763
07 1 32 084	OBERNAU	ALTENKIRCHEN (WESTERWALD)	RHPF	178	5231
09 6 75 156	OBERNBREIT, MARKT	KITZINGEN	BAY	1 520	8711
09 6 76 145	OBERNBURG A. MAIN, STADT	MILTENBERG	BAY	6 985	8753
03 3 52 042	OBERNDORF	CUXHAVEN	NDSA	1 785	2171
07 3 33 055	OBERNDORF	DONNERSBERGkreis	RHPF	271	6762
09 7 79 196	OBERNDORF A. LECH	DONAU-RIES	BAY	1 877	8851
08 3 25 045	OBERNDORF AM NECKAR, STADT	ROTTWEIL	BAWU	13 998	7238
07 1 41 102	OBERNEISEN	RHEIN-LAHN-Kreis	RHPF	752	6251
09 1 83 134	OBERNEUKIRCHEN	MUEHLDORF A.INN	BAY	695	8261
03 1 52 018	OBERNFELD	GOETTINGEN	NDSA	904	3429
08 4 17 047	OBERNHEIM	ZOLLERNALBKreis	BAWU	1 461	7461
07 3 40 219	OBERNHEIM-KIRCHENARNBACH	PIRMASENS	RHPF	1 757	6791
07 1 41 103	OBERNHOF	RHEIN-LAHN-Kreis	RHPF	525	5409
03 1 51 019	OBERNHOLZ	GIFHORN	NDSA	933	3122
03 2 57 028	OBERNKIRCHEN, STADT	SCHAUMBURG	NDSA	11 001	3063
09 2 75 137	OBERNZELL, MARKT	PASSAU	BAY	3 414	8391
09 5 75 156	OBERNZENN, MARKT	NEUSTADT A.D.AISCH-BAD WINDSHEIM	BAY	2 635	8802
07 2 31 100	OBEROEFLINGEN	BERNKASTEL-WITTLICH	RHPF	239	5561

\*) GEBIETSSTAND: 1.1.1981

## 4 GEMEINDEN IN ALPHABETISCHER ORDNUNG MIT SCHLUESSELNUMMER, WOHNBEVOELKERUNG UND POSTLEITZAHL AM 31.12.1980\*)

SCHLUESSEL- NUMMER	GEMEINDE	KREIS	LAND	BEVOEL- KERUNG	POST- LEIT- ZAHL
09 7 77 155	OBEROSTENDORF	OSTALLGAEU	BAY	1 053	8939
07 3 37 059	OBEROTTERBACH	SUEDLICHE WEINSTRASSE	RHPF	986	6749
09 7 72 186	OBEROTTMARSHAUSEN	AUGSBURG	BAY	976	8901
09 1 75 131	OBERPFAMMERN	EBERSBERG	BAY	1 521	8011
07 2 32 285	OBERPIERSCHIED	BITBURG-PRUEM	RHPF	324	5523
09 6 79 169	OBERPLEICHFELD	WUERZBURG	BAY	866	8702
09 2 71 139	OBERPOERING	DEGGENDORF	BAY	913	8351
07 1 38 054	OBERRADEN	NEUWIED	RHPF	427	5451
08 2 35 055	OBERREICHENBACH	CALW	BAWU	2 129	7261
09 5 72 147	OBERREICHENBACH	ERLANGEN-HOECHSTADT	BAY	694	8521
07 1 34 066	OBERREIDENBACH	PIRKENFELD	RHPF	640	6581
09 7 76 121	OBERREUTE	LINDAU (BODENSEE)	BAY	1 307	8999
08 3 15 084	OBERRIED	BREISGAU-HOCHSCHWARZWALD	BAWU	2 471	7801
09 7 78 183	OBERRIFDEN	UNTERALLGAEU	BAY	1 177	8949
08 1 18 059	OBERRIXINGEN, STADT	LUDWIGSBURG	BAWU	2 347	7141
07 1 43 282	OBERROD	WESTERWALDKREIS	RHPF	638	5439
07 1 43 283	OBERROSSBACH	WESTERWALDKREIS	RHPF	328	5439
08 1 27 062	OBERKOT	SCHWAERISCH HALL	BAWU	2 649	7163
09 7 75 144	OBERKROTH	NEU-ULM	BAY	686	7919
07 2 31 101	OBERSCHIEDWEILER	BERNKASTEL-WITTLICH	RHPF	202	5561
09 5 75 157	OBERSCHIEFELD, MARKT	NEUSTADT A.D.AISCH-BAD WINDSHEIM	BAY	1 155	8531
09 1 84 135	OBERSCHLEISSHEIM	MUENCHEN	BAY	9 535	8042
07 3 37 060	OBERSCHLETTENBACH	SUEDLICHE WEINSTRASSE	RHPF	151	6749
09 2 78 167	OBERSCHNEIDING	STRAUBING-BOGEN	BAY	2 339	8441
09 7 78 184	OBERSCHOENEGG	UNTERALLGAEU	BAY	915	8941
09 6 78 164	OBERSCHWAPZACH, MARKT	SCHWEINFURT	BAY	1 373	8722
09 1 79 140	OBERSCHWEINBACH	FUERSTENFELDBRUCK	BAY	887	8081
07 3 40 036	OBERSIMTEN	PIRMASENS	RHPF	529	6781
09 6 77 169	OBERSINN, MARKT	MAIN-SPESSART	BAY	1 177	8781
09 1 90 136	OBERSOECHERING	WEILHEIM-SCHONGAU	BAY	968	8121
08 1 27 063	OBERSONTHEIM	SCHWAEBISCH HALL	BAWU	3 621	7164
08 4 25 091	OBERSTADION	ALB-DONAU-KREIS	BAWU	1 195	7931
07 2 33 055	OBERSTADTFELD	DAUN	RHPF	547	5531
09 7 80 132	OBERSTAUFEN, MARKT	OBERALLGAEU	BAY	6 395	8974
07 3 36 071	OBERSTAUFENBACH	KUSEL	RHPF	166	6791
09 7 80 133	OBERSTORF, MARKT	OBERALLGAEU	BAY	11 378	8980
07 2 32 097	OBERSTEDEN	BITBURG-PRUEM	RHPF	99	5521
07 1 32 085	OBERSTEINEBACH	ALTENKIRCHEN (WESTERWALD)	RHPF	206	5451
08 1 18 060	OBERSTENFELD	LUDWIGSBURG	BAWU	6 814	7141
07 1 33 075	OBERSTREIT	BAD KREUZNACH	RHPF	235	6551
09 6 73 151	OBERSTPEU	RHOEN-GRABFELD	BAY	1 428	8741
07 3 32 040	OBERSUELZEN	BAD DUERKHEIM	RHPF	403	6719
09 2 74 165	OBERSUESSBACH	LANDSHUT	BAY	974	8301
08 1 25 110	OBERSULM	HEILBRONN	BAWU	11 129	7104
09 1 83 135	OBERTAUFKIRCHEN	MUEHLDORF A.INN	BAY	1 812	8255
08 4 35 045	OBERTEURINGEN	BODENSEEKREIS	BAWU	2 970	7991
10 0 46 116	OBERTHAL	SANKT WENDEL	SAAR	6 411	6692
09 6 72 139	OBERTHULBA, MARKT	BAD KISSINGEN	BAY	3 887	8731

\*) GEBIETSSTAND: 1.1.1981

## 0

## 4 GEMEINDEN IN ALPHABETISCHER ORDNUNG MIT SCHLUESSELNUMMER, WOHNBEVOELKERUNG UND POSTLEITZAHL AM 31.12.1980\*)

SCHLUESSEL- NUMMER	GEMEINDE	KREIS	LAND	BEVOEL- KERUNG	POST- LEIT- ZAHL
07 1 41 104	OBERTIEFENBACH	RHEIN-LAHN-KREIS	RHPF	282	5429
09 3' 75 179	OBERTRAUBLING	REGENSBURG	BAY	5 002	8407
09 4 74 156	OBERTRUBACH	FORCHHEIM	BAY	2 108	8571
06 4 38 010	OBERTSHAUSEN, STADT	OFFENBACH	HESS	20 897	6053
06 4 34 008	OBERURSEL (TAUNUS), STADT	HOCHTAUNUSKREIS	HESS	38 979	6370
09 3 76 151	OBERVIECHTACH, STADT	SCHWANDORF	BAY	5 075	8474
07 1 41 105	OBERWALLMENACH	RHEIN-LAHN-KREIS	RHPF	171	5429
07 1 32 086	OBERWAMBACH	ALTENKIRCHEN (WESTERWALD)	RHPF	452	5231
07 2 32 098	OBERWEILER	BITBURG-PRUEM	RHPF	137	5521
07 3 36 072	OBERWEILER IM TAL	KUSEL	RHPF	233	6759
07 3 36 073	OBERWEILER-TIEFENBACH	KUSEL	RHPF	269	6759
07 2 32 099	OBERWEIS	BITBURG-PRUEM	RHPF	505	5521
07 1 40 112	OBERWESEL, STADT	RHEIN-HUNSRUECK-KREIS	RHPF	4 473	6532
06 6 33 021	OBERWESER	KASSEL	HFSS	3 546	3525
07 1 41 106	OBERWIES	RHEIN-LAHN-KREIS	RHPF	147	5409
07 3 33 056	OBERWIESEN	DONNERSBERGKREIS	RHPF	458	6719
07 1 34 067	OBERWOERPESBACH	BIRKENFELD	RHPF	143	6581
08 3 17 093	OBERWOLFACH	ORTENAU-KREIS	BAWU	2 642	7620
07 1 31 060	OBERZISSEN	AHRWEILER	RHPF	859	5471
09 1 89 133	OBING	TRAUNSTEIN	BAY	3 056	8201
08 2 25 074	OBRIGHEIM	NECKAR-ODENWALD-KREIS	BAWU	5 161	6951
07 3 32 041	OBRIGHEIM (PFALZ)	BAD DUERKHEIM	RHPF	2 436	6719
09 6 79 170	OCHSENFURT, STADT	WUERZBURG	BAY	11 389	8703
08 4 26 087	OCHSENHAUSEN, STADT	BIBERACH	BAWU	6 579	7955
07 1 37 086	OCHTENDUNG	MAYEN-KOBLENZ	RHPF	3 824	5405
03 4 62 012	OCHTERSUM	WITTMUND	NDSA	944	2941
05 5 66 068	OCHTRUP, STADT	STEINFURT	NW	16 500	4434
07 1 38 055	OCKENFELS	NEUWIED	RHPF	949	5461
07 3 39 048	OCKENHEIM	MAINZ-BINGEN	RHPF	1 942	6531
07 2 35 098	OCKFEN	TRIER-SAARBURG	RHPF	516	5511
01 0 54 093	OCKHOLM	NORDFRIESLAND	SCHH	420	2255
01 0 51 083	ODDERADE	DITHMARSCHEN	SCHH	306	2241
09 1 74 135	OELZHAUSEN	DACHAU	BAY	3 067	8063
07 3 36 074	ODENBACH	KUSEL	RHPF	941	6759
05 3 78 020	ODENTHAL	RHEINISCH-BERGISCHER KREIS	NW	12 302	5068
07 1 33 076	ODERNHEIM AM GLAN	BAD KREUZNACH	RHPF	1 812	6551
03 3 52 043	ODISHEIM	CUXHAVEN	NDSA	632	2179
03 3 59 035	OEDERQUART	STADE	NDSA	1 362	2161
08 1 25 078	OEDHEIM	HEILBRONN	BAWU	4 539	7101
08 3 35 061	OEHNINGEN	KONSTANZ	BAWU	3 409	7763
08 1 26 066	OEHRINGEN, STADT	HOHENLOHEKREIS	BAWU	16 211	7110
08 2 36 075	OELBRONN-DUERRN	ENZKREIS	BAWU	2 638	7531
05 5 70 028	OELDE, STADT	WARENDORF	NW	27 579	4740
01 0 61 079	OELIXDORF	STEINBURG	SCHH	2 103	2210
08 4 25 092	OELLINGEN	ALB-DONAU-KREIS	BAWU	388	7901
07 1 41 107	OELSBERG	RHEIN-LAHN-KREIS	RHPF	388	5429
07 1 32 087	OELSEN	ALTENKIRCHEN (WESTERWALD)	RHPF	95	5231
08 4 25 093	OEPFINGEN	ALB-DONAU-KREIS	BAWU	1 851	7931

\*) GEBIETSSTAND: 1.1.1981

## 4 GEMEINDEN IN ALPHABETISCHER ORDNUNG MIT SCHLUESSELNUMMER, WOHNBEVOELKERUNG UND POSTLEITZAHL AM 31.12.1980\*)

SCHLUESSEL- NUMMER	GEMEINDE	KREIS	LAND	BEVOEL- KERUNG	POST- LEIT- ZAHL
05 5 62 028	OER-ERKENSCHWICK, STADT	RECKLINGHAUSEN	NW	27 329	4353
03 3 57 035	OEREL	ROTEBURG (WUEMME)	NDSA	1 705	2740
01 0 60 065	OERING	SEGEBERG	SCHH	915	2061
09 6 72 140	OERLENBACH	BAD KISSINGEN	BAY	5 092	8735
05 7 66 056	OERLINGHAUSEN, STADT	LIPPE	NW	14 754	4811
01 0 59 067	OERSBERG	SCHLESWIG-FLENSBURG	SCHH	304	2341
01 0 60 066	OERSDORF	SEGEBERG	SCHH	678	2358
01 0 61 080	OESCHERBUETTEL	STEINBURG	SCHH	133	2211
01 0 51 084	OESTERDEICHSTRICH	DITHMARSCHEN	SCHH	203	2242
01 0 51 140	OESTERWURTH	DITHMARSCHEN	SCHH	295	2244
06 4 39 012	OESTRICH-WINKEL, STADT	RHEINGAU-TAUNUS-KREIS	HESS	11 020	6227
08 2 15 064	OESTRINGEN	KARLSRUHE	BAWU	10 454	7524
08 2 16 039	OETIGHEIM	RASTATT	BAWU	3 659	7556
08 2 36 050	OETISHEIM	ENZKREIS	BAWU	4 188	7136
09 7 79 197	OETTINGEN I. RAY., STADT	DONAU-RIES	BAY	4 605	8867
03 3 60 015	OETZEN	UELZEN	NDSA	1 336	3111
07 1 43 060	OETZINGEN	WESTERWALDKREIS	RHPF	932	5419
01 0 54 094	OEVENUM	NOPDFRIESLAND	SCHH	431	2270
01 0 59 150	OEVERSEE	SCHLESWIG-FLENSBURG	SCHH	1 756	2391
08 1 25 079	OFFENAU	HEILBRONN	BAWU	2 353	7101
06 4 13 000	OFFENBACH AM MAIN, STADT	KREISFREIE STADT	HESS	110 993	6050
07 3 37 061	OFFENBACH AN DER QUEICH	SUEDLICHE WEINSTRASSE	RHPF	4 358	6745
07 3 36 075	OFFENBACH-HUNDHEIM	KUSEL	RHPF	1 313	6759
09 2 71 140	OFFENBERG	DEGGENDORF	BAY	2 422	8351
01 0 51 085	OFFENBUETTEL	DITHMARSCHEN	SCHH	279	2243
08 3 17 096	OFFENBURG, STADT	ORTENAU-KREIS	BAWU	50 486	7600
09 5 74 145	OFFENHAUSEN	NUERNBERGER LAND	BAY	1 349	8561
07 3 31 053	OFFENHEIM	ALZEY-WORMS	RHPF	437	6509
09 7 74 171	OFFINGEN, MARKT	GUENZBURG	BAY	3 312	8875
07 3 31 054	OFFSTEIN	ALZEY-WORMS	RHPF	1 448	6521
06 4 16 031	OFFTERDINGEN	TUEBINGEN	BAWU	3 519	7404
09 7 80 134	OFFTERSCHWANG	OBERRALLGAEU	BAY	1 765	8972
08 2 26 062	OFFTERSHEIM	RHEIN-NECKAR-KREIS	BAWU	10 783	6836
08 4 26 090	OGGELSHAUSEN	BIBERACH	BAWU	811	7941
07 1 31 062	OHLENHARD	AHRWEILER	RHPF	107	5489
08 3 17 097	OHLSBACH	ORTENAU-KREIS	BAWU	2 288	7601
09 1 80 127	OHLSTADT	GARMISCH-PARTENKIRCHEN	BAY	2 410	8115
07 1 40 113	OHLWEILER	RHEIN-HUNSRUECK-KREIS	RHPF	283	6541
07 3 36 076	OHMBACH	KUSEL	RHPF	747	6791
08 1 16 053	OHMDEN	ESSLINGEN	BAWU	1 611	7311
03 4 56 016	OHNE	GRAFSCHAFT BENTHEIM	NDSA	530	4443
09 5 71 188	OHRENBACH	ANSBACH	BAY	764	8801
03 1 58 023	OHRUM	WOLFENBUETTEL	NDSA	696	3344
09 1 79 142	OLCHING	FUERSTENFELDBRUCK	BAY	18 981	8037
01 0 61 081	OLDENBORSTEL	STEINBURG	SCHH	116	2216
01 0 58 119	OLDENBUETTEL	RENDSBURG-ECKERNFOERDE	SCHH	264	2215
03 4 03 000	OLDENBURG (OLDENBURG), STADT	KREISFREIE STADT	NDSA	136 764	2900
01 0 55 033	OLDENBURG IN HOLSTEIN, STADT	OSTHOLSTEIN	SCHH	9 468	2440

\*) GEBIETSSTAND: 1.1.1981

## 0

## 4 GEMEINDEN IN ALPHABETISCHER ORDNUNG MIT SCHLUESSELNUMMER, WOHNBEVOELKERUNG UND POSTLEITZAHL AM 31.12.1980\*)

SCHLUESSEL- NUMMER	GEMEINDE	KREIS	LAND	BEVOEL- KERUNG	POST- LEIT- ZAHL
03 3 59 036	OLDENDORF	STADE	NDSA	2 167	2164
01 0 61 082	OLDENDORF	STEINBURG	SCHH	992	2211
03 3 55 027	OLDENDORF (LUHE)	LUENEBURG	NDSA	865	2124
01 0 58 120	OLDENHUETTEN	RENSBURG-ECKERNFOERDE	SCHH	140	2371
01 0 54 095	OLDENSWORT	NORDFRIESLAND	SCHH	1 282	2251
01 0 54 096	OLDERSBEK	NORDFRIESLAND	SCHH	470	2251
01 0 54 097	OLDERUP	NORDFRIESLAND	SCHH	321	2251
01 0 54 098	OLDSUM	NORDFRIESLAND	SCHH	518	2270
05 5 58 036	OLFEN, STADT	COESFELD	NW	8 305	4716
07 2 35 100	OLLMUTH	TRIER-SAARBURG	RHPF	149	5501
07 2 32 287	OLMSCHIED	BITBURG-PRUEM	RHPF	167	5529
05 9 66 024	OLPE, STADT	OLPE	NW	22 351	5960
05 9 58 036	OLSBERG, STADT	HOCHSAUERLANDKREIS	NW	14 200	5787
07 3 35 033	OLSBUECKEN	KAISERSLAUTERN	RHPF	1 070	6751
07 2 32 100	OLSOCRUF	BITBURG-PRUEM	RHPF	135	5521
07 2 32 288	OLZHEIM	BITBURG-PRUEM	RHPF	352	5541
07 2 35 101	ONSDORF	TRIER-SAARBURG	RHPF	170	5511
09 7 76 122	OPFENBACH	LINDAU (BODENSEE)	BAY	1 983	8996
08 3 17 098	OPPENAU, STADT	ORTENAUKREIS	BAWU	4 919	7603
07 3 39 049	OPPENHEIM, STADT	MAINZ-BINGEN	RHPF	4 621	6504
08 1 19 053	OPPENWEILER	RFMS-MURR-KREIS	BAWU	3 518	7155
07 1 40 115	OPPERTSHAUSEN	RHEIN-MUNS RUECK-KREIS	RHPF	84	6540
07 3 33 057	ORBIS	DONNERSBERGKREIS	RHPF	466	6719
07 2 32 289	ORENHOFEN	BITBURG-PRUEM	RHPF	1 273	5501
07 1 32 088	ORFGEN	ALTENKIRCHEN (WESTERWALD)	RHPF	203	5232
07 2 32 290	ORLENBACH	BITBURG-PRUEM	RHPF	167	5541
07 2 33 232	ORMONT	DAUN	RHPF	397	5541
09 5 71 189	ORNBAU, STADT	ANSBACH	BAY	1 381	8821
07 2 32 101	OPSFELD	BITBURG-PRUEM	RHPF	180	5524
08 3 35 099	OPSINGEN-NENZINGEN	KONSTANZ	BAWU	2 247	7769
08 3 17 100	ORTENBERG	ORTENAUKREIS	BAWU	2 759	7601
06 4 40 019	ORTENBERG, STADT	WETTERAUKREIS	HESS	7 816	6474
09 2 75 138	ORTENBURG, MARKT	PASSAU	BAY	6 289	8359
07 2 31 103	OSANN-MONZEL	BERNKASTEL-WITTLICH	RHPF	1 375	5561
07 2 35 103	OSBURG	TRIER-SAARBURG	RHPF	1 566	5501
01 0 58 121	OSDORF	RENSBURG-ECKERNFOERDE	SCHH	1 742	2301
03 1 51 020	OSLOSS	GIFHORN	NDSA	1 429	3171
03 4 04 000	OSNABRUECK, STADT	KREISFREIE STADT	NDSA	157 367	4500
05 5 70 032	OSTBEVERN	WARENDORF	NW	6 767	4401
03 4 52 021	OSTEEL	AURICH	NDSA	2 164	2986
08 2 35 057	OSTELSHEIM	CALW	BAWU	1 927	7261
03 3 52 044	OSTEN	CUXHAVEN	NDSA	2 058	2176
01 0 54 099	OSTENFELD (HUSUM)	NORDFRIESLAND	SCHH	1 229	2251
01 0 58 122	OSTENFELD (RENSBURG)	RENSBURG-ECKERNFOERDE	SCHH	465	2373
01 0 54 101	OSTER-OHRSTEDT	NORDFRIESLAND	SCHH	581	2251
09 7 75 142	OSTERBERG	NEU-ULM	BAY	789	7919
03 3 52 045	OSTERBRUCH	CUXHAVEN	NDSA	533	2178
08 2 25 075	OSTERBURKEN, STADT	NECKAR-ODENWALD-KREIS	BAWU	4 635	6960

\*) GEBIETSSTAND: 1.1.1981

## 4 GEMEINDEN IN ALPHABETISCHER ORDNUNG MIT SCHLUESSELNUMMER, WOHNBEVOELKERUNG UND POSTLEITZAHL AM 31.12.1980\*)

SCHLUESSEL- NUMMER	GEMEINDE	KREIS	LAND	BEVOEL- KERUNG	POST- LEIT- ZAHL
01 0 58 123	OSTERBY	RENDSBURG-ECKERNFOERDE	SCHH	737	2331
01 0 59 151	OSTERBY	SCHLESWIG-FLENSBURG	SCHH	293	2261
03 4 59 029	OSTERCAPPELN	OSNABRUECK	NDSA	7 783	4514
03 3 57 036	OSTEREIESTEDT	ROTENBURG (WUEMME)	NDSA	904	2730
03 3 58 501	OSTERHEIDE, GEMFR. BEZIRK	SOLTAU-FALLINGBOSTEL	NDSA	1 098	3041
01 0 54 100	OSTERHEVER	NORDFRIESLAND	SCHH	295	2251
09 2 71 141	OSTERHOFEN, STADT	DEGGENDORF	BAY	10 028	8353
03 3 56 007	OSTERHOLZ-SCHARMBECK, STADT	OSTERHOLZ	NDSA	23 632	2860
01 0 56 036	OSTERHOPN	PINNEBERG	SCHH	299	2201
03 1 56 011	OSTERODE AM HARZ, STADT	OSTERODE AM HARZ	NDSA	28 349	3360
01 0 51 086	OSTERRADE	DITHMARSCHEN	SCHH	505	2241
01 0 58 124	OSTERROENFELD	RENDSBURG-ECKERNFOERDE	SCHH	3 157	2370
07 1 41 108	OSTERSPAI	RHEIN-LAHN-KREIS	RHPF	1 320	5421
01 0 58 125	OSTERSTEDT	RENDSBURG-ECKERNFOERDE	SCHH	551	2211
03 4 56 017	OSTERWALD	GRAFSCHAFT BENTHEIM	NDSA	1 197	4458
09 7 77 157	OSTERZELL	OSTALLGAEU	BAY	576	8951
08 1 16 089	OSTFILDERN, STADT	ESSLINGEN	BAWU	28 748	7302
09 6 73 153	OSTHEIM V. D. KHOEN, STADT	RHOEN-GRABFELD	BAY	3 645	8745
07 3 31 055	OSTHOFFEN, STADT	ALZEY-WORMS	RHPF	6 245	6522
08 4 37 086	OSTRACH	SIGMARINGEN	BAWU	4 963	7965
03 4 57 017	OSTPHAUDERFEHN	LEER	NDSA	7 573	2958
01 0 51 087	OSTROHE	DITHMARSCHEN	SCHH	844	2240
01 0 62 053	OSTSTEINBEK	STORMARN	SCHH	7 249	2000
08 1 17 037	OTTENBACH	GOEPPINGEN	BAWU	2 083	7321
01 0 61 083	OTTENBUETTEL	STEINBURG	SCHH	598	2211
01 0 58 126	OTTENDORF	RENDSBURG-ECKERNFOERDE	SCHH	816	2300
08 3 17 102	OTTENPOFFEN IM SCHWARZWALD	ORTENAU-KREIS	BAWU	3 236	7593
09 1 77 134	OTTENHOFEN	ERDING	BAY	1 157	8015
09 5 74 146	OTTENSOOS	NUERNBERGER LAND	BAY	1 542	8561
03 2 55 031	OTTENSTEIN, FLECKEN	HOLZMINDEN	NDSA	1 262	3251
03 3 53 027	OTTER	HARBURG	NDSA	1 075	2111
07 3 35 034	OTTERBACH	KAISERSLAUTERN	RHPF	3 232	6751
07 3 35 035	OTTERBERG, STADT	KAISERSLAUTERN	RHPF	4 258	6754
09 1 82 127	OTTERFING	MIESBACH	BAY	3 091	8156
03 3 52 046	OTTERNDORF, STADT	CUXHAVEN	NDSA	6 169	2178
03 3 61 008	OTTERSBERG, FLECKEN	VERDEN	NDSA	9 482	2802
07 3 33 058	OTTERSHEIM	DONNERSBERG-KREIS	RHPF	295	6719
07 3 34 023	OTTERSHEIM BEI LANDAU	GERMERSHEIM	RHPF	1 406	6741
07 3 38 021	OTTERSTADT	LUDWIGSHAFEN	RHPF	2 951	6701
08 2 16 041	OTTERSWEIER	RASTATT	BAWU	5 596	7583
09 7 79 198	OTTING	DONAU-RIES	BAY	676	8851
09 7 78 186	OTTOBEUREN, MARKT	UNTERALLGAEU	BAY	7 290	8942
09 1 84 136	OTTOBRUNN	MUENCHEN	BAY	19 894	8012
06 6 34 020	OTTRAU	SCHWALM-EDER-KREIS	HESS	2 402	3579
10 0 43 115	OTTWEILER, STADT	NEUNKIRCHEN	SAAR	15 682	6682
06 4 32 017	OTZBERG	DARMSTADT-DIEBURG	HESS	5 633	6111
09 2 71 143	OTZING	DEGGENDORF	BAY	1 487	8351
07 1 33 077	OTZWEILER	BAD KREUZNACH	RHPF	247	6571

\*) GEBIETSSTAND: 1.1.1981

O/P

4 GEMEINDEN IN ALPHABETISCHER ORDNUNG MIT SCHLUESSELNUMMER, WOHNBEVOELKERUNG UND POSTLEITZAHL AM 31.12.1980\*)

SCHLUESSEL- NUMMER	GEMEINDE	KREIS	LAND	BEVOEL- KERUNG	POST- LEIT- ZAHL
03 4 61 008	OVELGOENNE	WESERMARSCH	NDSA	4 926	2882
05 3 78 024	OVERATH	RHEINISCH-BERGISCHER KREIS	NW	21 476	5063
08 1 16 054	OWEN, STADT	ESSLINGEN	BAWU	2 950	7311
08 4 35 047	OWINGEN	BODENSEEKREIS	BAWU	2 847	7776
01 0 58 127	OWSCHLAG	RENSBURG-ECKERNFOERDE	SCHH	2 656	2372
09 7 80 128	OY-MITTELBERG	OBERALLGAEU	BAY	3 325	8967
03 3 61 009	OYTEN	VERDEN	NDSA	11 609	2806
<b>P</b>					
01 0 58 128	PADENSTEDT	RENSBURG-ECKERNFOERDE	SCHH	780	2351
05 7 74 032	PADERBORN, STADT	PADERBORN	NW	110 155	4790
03 3 52 047	PADINGBUETTEL	CUXHAVEN	NDSA	575	2853
09 1 90 132	PAEHL	WEILHEIM-SCHONGAU	BAY	1 615	8121
01 0 51 088	PAHLEN	DITHMARSCHEN	SCHH	1 021	2241
09 2 73 159	PAINTEN, MARKT	KELHEIM	BAY	1 809	8421
09 1 89 134	PALLING	TRAUNSTEIN	BAY	2 764	8221
07 2 35 104	PALZEM	TRIER-SAARBURG	RHPF	1 251	5510
01 0 57 055	PANKER	PLOEN	SCHH	1 320	2322
01 0 53 097	PANTEN	HERZOGTUM LAUENBURG	SCHH	506	2412
07 2 31 104	PANTENBURG	BERNKASTEL-WITTLICH	RHPF	285	5562
07 1 35 070	PANZWEILER	COCHEM-ZELL	RHPF	164	5581
03 4 54 041	PAPENBURG, STADT	EMSLAND	NDSA	27 571	2990
09 5 77 159	PAPPENHEIM, STADT	WEISSENBURG-GUNZENHAUSEN	BAY	4 159	8834
09 3 74 144	PARKSTEIN, MARKT	NEUSTADT A.D.WALDNAAB	BAY	1 671	8481
09 2 78 170	PARKSTETTEN	STRAUBING-BOGEN	BAY	1 953	8441
03 1 51 021	PARSAU	GIFHORN	NDSA	1 348	3181
09 3 73 151	PARSBERG, STADT	NEUMARKT I.D.OPF.	BAY	5 469	8433
07 3 31 056	PARTENHEIM	ALZEY-WORMS	RHPF	972	6501
09 6 77 170	PARTENSTEIN	MAIN-SPESSART	BAY	2 569	8775
07 2 35 105	PASCHEL	TRIER-SAARBURG	RHPF	181	5504
01 0 57 056	PASSADE	PLOEN	SCHH	203	2301
09 2 62 000	PASSAU, STADT	KREISFREIE STADT	BAY	50 698	8390
09 1 77 135	PASTETTEN	ERDING	BAY	1 708	8011
07 1 41 109	PATERSBERG	RHEIN-LAHN-KREIS	RHPF	490	5421
09 2 76 134	PATERSDORF	REGEN	BAY	1 692	8371
03 2 53 012	PATTENSEN, STADT	HANNOVER	NDSA	13 440	3017
09 1 78 150	PAUNZHAUSEN	FREISING	BAY	852	8069
09 3 77 145	PECHBRUNN	TIRSCHENREUTH	BAY	1 607	8591
07 2 32 103	PEFFINGEN	BITBURG-PRUEM	RHPF	223	5521
03 2 55 032	PEGESTORF	HOLZMINDEN	NDSA	579	3452
09 4 72 175	PEGNITZ, STADT	BAYREUTH	BAY	13 263	8570
03 1 57 006	PEINE, STADT	PEINE	NDSA	47 591	3150
01 0 61 084	PEISSEN	STEINBURG	SCHH	301	2214
09 1 90 139	PEISSENBERG, MARKT	WEILHEIM-SCHONGAU	BAY	10 560	8123
09 1 90 140	PEITING, MARKT	WEILHEIM-SCHONGAU	BAY	10 821	8922
07 2 35 106	PELLINGEN	TRIER-SAARBURG	RHPF	872	5501
01 0 54 103	PELLWORM	NORDFRIESLAND	SCHH	1 182	2251
07 2 33 056	PELM	DAUN	RHPF	902	5531

\*) GEBIETSSTAND: 1.1.1981



## 4 GEMEINDEN IN ALPHABETISCHER ORDNUNG MIT SCHLUESSELNUMMER, WOHNBEVOELKERUNG UND POSTLEITZAHL AM 31.12.1980\*)

SCHLUESSEL- NUMMER	GEMEINDE	KREIS	LAND	BEVOEL- KERUNG	POST- LEIT- ZAHL
09 3 72 146	PEMFLING	CHAM	BAY	1 932	8491
03 2 56 023	PENNIGSEHL	NIENBURG (WESER)	NDSA	1 325	3071
09 3 75 180	PENTLING	REGENSBURG	BAY	4 721	8401
09 1 90 141	PENZBERG, STADT	WEILHEIM-SCHONGAU	BAY	12 201	8122
09 1 81 132	PENZING	LANDSBERG A. LECH	BAY	3 282	8916
09 1 71 126	PERACH	ALTOETTING	BAY	1 040	8261
09 2 78 171	PERASDORF	STRAUBING-BOGEN	BAY	583	8441
09 2 78 172	PERKAM	STRAUBING-BOGEN	BAY	1 071	8441
10 0 42 115	PERL	MERZIG-WADERN	SAAR	6 167	6643
09 2 72 138	PERLESREUT, MARKT	FREYUNG-GRAFENAU	BAY	2 615	8391
07 1 40 116	PERSCHIED	RHEIN-HUNSRUECK-KREIS	RHPF	340	6531
09 5 71 190	PETERSAURACH	ANSBACH	BAY	4 104	8802
06 6 31 020	PETERSBERG	FULDA	HESS	12 785	6415
07 3 40 037	PETERSBERG	PIRMASENS	RHPF	847	6781
09 7 71 155	PETERSDORF	AICHACH-FRIEDBERG	BAY	1 519	8891
05 7 70 028	PETERSHAGEN, STADT	MINDEN-LUEBBECKE	NW	24 063	4953
09 1 74 136	PETERSHAUSEN	DACHAU	BAY	3 834	8067
07 1 32 089	PETERSLAHR	ALTENKIRCHEN (WESTERWALD)	RHPF	280	5231
07 1 35 071	PETERSWALD-LOEFFELSCHEID	COCHEM-ZELL	RHPF	458	5581
09 3 75 181	PETTENDORF	REGENSBURG	BAY	2 342	8411
09 1 89 135	PETTING	TRAUNSTEIN	BAY	1 788	8221
09 4 71 169	PETTSTADT	BAMBERG	BAY	1 341	8602
07 1 33 076	PFÄFFEN-SCHWABENHEIM	BAD KREUZMACH	RHPF	888	6551
09 7 78 187	PFÄFFENHAUSEN, MARKT	UNTERALLGAEU	BAY	1 998	8949
08 1 25 081	PFÄFFENHOFEN	HEILBRONN	BAWU	1 951	7129
09 1 74 137	PFÄFFENHOFEN A. D. GLONN	DACHAU	BAY	1 298	8063
09 1 86 143	PFÄFFENHOFEN A. D. ILM, STADT	PFÄFFENHOFEN A. D. ILM	BAY	15 715	8068
09 7 75 143	PFÄFFENHOFEN A. D. ROTH, MARKT	NEU-ULM	BAY	5 521	7914
08 3 15 089	PFÄFFENWEILER	BREISGAU-HOCHSCHWARZWALD	BAWU	2 333	7801
09 1 87 159	PFÄFFING	ROSENHEIM	BAY	3 953	8091
09 3 75 182	PFÄKOFEN	REGENSBURG	BAY	1 015	8401
07 1 40 117	PFÄLZFELD	RHEIN-HUNSRUECK-KREIS	RHPF	554	5449
08 2 37 054	PFÄLZGRAFENWEILER	FREUDENSTADT	BAWU	5 160	7293
09 2 77 138	PFÄRRKIRCHEN, STADT	ROTTAL-INN	BAY	9 846	8340
09 6 74 184	PFÄRRWEISACH	HASSBERGE	BAY	1 561	8601
09 3 75 183	PFÄTTER	REGENSBURG	BAY	2 334	8401
08 1 26 069	PFEDELBACH	HOHENLOHEKREIS	BAWU	6 611	7114
07 3 36 077	PFEFFELBACH	KUSEL	RHPF	962	6799
09 2 74 172	PFEFFENHAUSEN, MARKT	LANDSHUT	BAY	4 182	8301
08 2 15 101	PFINZTAL	KARLSRUHE	BAWU	14 554	7507
09 1 76 153	PFOERRING, MARKT	EICHSTAETT	BAY	2 979	8071
09 5 77 159	PFOFELD	WEISSENBURG-GUNZENHAUSEN	BAY	1 256	8821
09 7 77 158	PFORZEN	OSTALLGAEU	BAY	1 602	8951
08 2 31 000	PFORZHEIM, STADT	STADTKREIS	BAWU	106 500	7530
09 3 76 153	PFREIMD, STADT	SCHWANDORF	BAY	4 726	8473
08 4 15 058	PFRONSTETTEN	REUTLINGEN	BAWU	1 300	7426
09 7 77 159	PFRONTEN	OSTALLGAEU	BAY	6 786	8962
08 4 37 088	PFULLENDORF, STADT	SIGMARINGEN	BAWU	10 462	7798

\*) GEBIETSSTAND: 1.1.1981

P

4 GEMEINDEN IN ALPHABETISCHER ORDNUNG MIT SCHLUESSELNUMMER, WOHNBEVOELKERUNG UND POSTLEITZAHL AM 31.12.1980\*)

SCHLUESSEL- NUMMER	GEMEINDE	KREIS	LAND	BEVOEL- KERUNG	POST- LEIT- ZAHL
08 4 15 059	PFULLINGEN, STADT	REUTLINGEN	BAWU	16 005	7417
06 4 32 018	PFUNGSTADT, STADT	DARMSTADT-DIEBURG	HESS	23 470	6102
08 2 15 066	PHILIPPSBURG, STADT	KARLSRUHE	BAWU	11 021	7522
07 2 32 104	PHILIPPSHEIM	BITBURG-PRUEM	RHPF	96	5522
09 2 72 139	PHILIPPSREUT	FREYUNG-GRAFENAU	BAY	702	8391
06 6 32 016	PHILIPPSTHAL (MERRA)	HERSFELD-ROTENBURG	HESS	4 985	6433
07 2 32 105	PICKLIESSEM	BITBURG-PRUEM	RHPF	355	5521
09 1 72 128	PIDING	BERCHTESGADENER LAND	BAY	3 644	8229
09 3 75 184	PIELENHOFEN	REGENSBURG	BAY	929	8411
07 2 31 105	PIESPORT	BERNKASTEL-WITTLICH	RHPF	2 193	5555
07 1 37 087	PILLIG	MAYEN-KOBLENZ	RHPF	442	5441
09 3 73 153	PILSACH	NEUMARKT I.D.OPF.	BAY	1 933	8431
09 2 79 132	PILSTING, MARKT	DINGOLFING-LANDAU	BAY	5 475	8385
01 0 56 039	PINNEBERG, STADT	PINNEBERG	SCHH	36 683	2080
07 2 32 291	PINTESFELD	BITBURG-PRUEM	RHPF	41	5523
09 4 74 158	PINZBERG	FORCHHEIM	BAY	1 654	8551
09 3 74 146	PIRK	NEUSTADT A.D.WALDNAAB	BAY	1 554	8481
07 3 17 000	PIRMASENS, STADT	KREISFREIE STADT	RHPF	49 615	6780
07 2 32 292	PITTENBACH	BITBURG-PRUEM	RHPF	92	5541
09 1 89 137	PITTENHART	IPAUNSTEIN	BAY	1 261	8201
07 1 37 088	PLAIDT	MAYEN-KOBLENZ	RHPF	5 187	5472
09 1 84 138	PLANECC	MUENCHEN	BAY	8 723	8033
09 4 72 176	PLANKENFELS	PAYREUTH	BAY	781	8581
08 2 26 063	PLANKSTADT	RHEIN-NECKAR-KREIS	BAWU	8 977	6831
07 2 32 106	PLASCHEID	BITBURG-PRUEM	RHPF	71	5529
07 2 31 107	PLATTEN	BERNKASTEL-WITTLICH	RHPF	649	5561
09 2 71 146	PLATTLING, STADT	DEGGENDORF	BAY	10 363	8350
09 4 72 177	PLECH, MARKT	BAYREUTH	BAY	1 199	8571
07 1 32 090	PLECKHAUSEN	ALTENKIRCHEN (WESTERWALD)	RHPF	572	5451
08 1 18 063	PLEIDELSHEIM	LUDWIGSRURG	BAWU	4 064	7121
07 2 31 108	PLEIN	BERNKASTEL-WITTLICH	RHPF	560	5561
09 5 77 161	PLEINFELD, MARKT	WEISSENBURG-GUNZENHAUSEN	BAY	6 018	8835
09 1 71 127	PLEISKIRCHEN	ALTOETTING	BAY	2 108	8261
07 3 37 062	PLEISWEILER-OBERHOFEN	SUEDLICHE WEINSTRASSE	RHPF	709	6749
07 1 33 080	PLEITERSHEIM	BAD KREUZNACH	RHPF	176	6555
07 1 40 118	PLEIZENHAUSEN	RHEIN-HUNS RUECK-KREIS	RHPF	196	6540
09 7 78 188	PLESS	UNTERALLGAEU	BAY	681	8941
05 9 62 052	PLETTENBERG, STADT	MAERKISCHER KREIS	NW	29 046	5970
09 3 74 147	PLEYSTEIN, STADT	NEUSTADT A.D.WALDNAAB	BAY	2 576	8481
09 1 75 133	PLIENING	EBERSBERG	BAY	2 963	8011
08 4 15 060	PLIEZHAUSEN	REUTLINGEN	BAWU	6 412	7401
08 1 16 056	PLOCHINGEN, STADT	ESSLINGEN	BAWU	12 680	7310
01 0 57 057	PLOEN, STADT	PLOEN	SCHH	10 204	2320
09 3 77 146	PLOESSBERG, MARKT	TIRSCHENREUTH	BAY	3 087	8591
08 1 19 055	PLUEDERHAUSEN	REMS-MURR-KREIS	BAWU	8 260	7067
07 2 32 293	PLUETSCHIED	BITBURG-PRUEM	RHPF	325	5541
07 2 35 107	PLUWIG	TRIER-SAARBURG	RHPF	1 132	5501
09 2 75 141	POCKING, STADT	PASSAU	BAY	10 156	8398

\*) GEBIETSSTAND: 1.1.1981

## 4 GEMEINDEN IN ALPHABETISCHER ORDNUNG MIT SCHLUESSELNUMMER, WOHNBEVOELKERUNG UND POSTLEITZAHL AM 31.12.1980\*)

SCHLUESSEL- NUMMER	GEMEINDE	KREIS	LAND	BEVOEL- KERUNG	POST- LEIT- ZAHL
09 1 88 137	POECKING	STARNBERG	BAY	5 242	8134
07 2 35 108	POELICH	TRIER-SAARBURG	RHPF	293	5559
01 0 62 056	POELITZ	STORMARN	SCHH	1 055	2061
09 1 86 144	POERNBACH	PFaffenhofen A.D.ILM	BAY	1 377	8069
01 0 61 085	POESCHENDORF	STEINBURG	SCHH	191	2216
09 3 72 147	POESING	CHAM	BAY	919	8491
09 7 71 156	POETTMEs, MARKT	AICHACH-FRIEDBERG	BAY	5 449	8897
01 0 53 098	POGEEZ	HERZOGTUM LAUENBURG	SCHH	342	2419
01 0 53 099	POGGENSEE	HERZOGTUM LAUENBURG	SCHH	233	2412
07 1 41 111	POHL	RHEIN-LAHN-KREIS	RHPF	308	5429
03 2 57 029	POHLE	SCHAUMBURG	NDSA	861	3255
06 5 31 014	POHLHEIM, STADT	GIESSEN	HESS	13 894	6301
01 0 57 058	POHNSDORF	PLOEN	SCHH	431	2308
09 1 75 135	POING	EBERSBERG	BAY	5 998	8011
07 1 37 089	POLCH	MAYEN-KOBLENZ	RHPF	3 664	5444
03 2 55 033	POLLE, FLECKEN	HOLZMINDEN	NDSA	1 395	3453
09 1 76 155	POLLENFELD	EICHSTAETT	BAY	2 242	8079
03 2 57 030	POLLHAGEN	SCHAUMBURG	NDSA	1 232	3061
09 1 83 136	POLLING	MUEHLDOERF A-INN	BAY	2 953	8261
09 1 90 142	POLLING	WEILHEIM-SCHONGAU	BAY	2 518	8121
09 5 77 162	POLSINGEN	WEISSENBURG-GUNZENHAUSEN	BAY	1 796	8831
09 5 74 147	POMMELsBRUNN	NUERNBERGER LAND	BAY	4 697	8561
01 0 59 152	POMMERBY	SCHLESWIG-FLENSBURG	SCHH	243	2341
07 1 35 072	POMMERN	COCHEM-ZELL	RHPF	578	5593
09 4 71 172	POMMERSFELDEN	BAMBERG	BAY	2 147	8602
07 1 31 065	POMSTER	AHRWEILER	RHPF	208	5489
01 0 54 104	POPPENBUELL	NORDFRIESLAND	SCHH	278	2251
09 6 78 168	POPPENHAUSEN	SCHWEINFURT	BAY	3 564	8721
06 6 31 021	POPPENHAUSEN (WASSERKUPPE)	FULDA	HESS	2 458	6416
09 3 71 144	POPPENRICHT	AMBERG-SULZBACH	BAY	2 830	8451
05 7 70 032	PORTA WESTFALICA, STADT	MINDEN-LUEBBECKE	NW	34 538	4952
09 2 74 174	POSTAU	LANDSHUT	BAY	1 301	8301
09 3 73 155	POSTBAUER-HENG	NEUMARKT I.D.OPF.	BAY	5 257	8431
01 0 57 059	POSTFELD	PLOEN	SCHH	428	2308
09 2 77 139	POSTMUNSTER	ROTTAL-INN	BAY	2 376	8341
09 4 72 179	POTTENSTEIN, STADT	BAYREUTH	BAY	4 927	8573
07 1 43 284	POTTUM	WESTERWALDKREIS	RHPF	932	5439
09 4 74 160	POXDORF	FORCHHEIM	BAY	982	8521
01 0 61 086	POYENBERG	STEINBURG	SCHH	319	2211
07 1 32 091	PRACHT	ALTENKIRCHEN (WESTERWALD)	RHPF	1 301	5249
09 2 76 135	PRACKENBACH	REGEN	BAY	2 218	8371
01 0 57 060	PRASDORF	PLOEN	SCHH	396	2301
07 1 41 112	PRATH	RHEIN-LAHN-KREIS	RHPF	296	5422
09 4 72 180	PREBITZ	BAYREUTH	BAY	970	8581
01 0 57 062	PREETZ, STADT	PLOEN	SCHH	14 961	2308
07 2 32 294	PREISCHEID	BITBURG-PRUEM	RHPF	176	5529
07 2 32 107	PREIST	BITBURG-PRUEM	RHPF	702	5521
09 1 90 143	PREM	WEILHEIM-SCHONGAU	BAY	772	8921

\*) GEBIETSSTAND: 1.1.1981

P/Q

4 GEMEINDEN IN ALPHABETISCHER ORDNUNG MIT SCHLUESSELNUMMER, WOHNBEVOELKERUNG UND POSTLEITZAHL AM 31.12.1980\*)

SCHLUESSEL- NUMMER	GEMEINDE	KREIS	LAND	BEVOEL- KERUNG	POST- LEIT- ZAHL
09 3 74 149	PRESSATH, STADT	NEUSTADT A.D.WALDNAAB	BAY	4 527	8481
09 4 77 148	PRESSECK, MARKT	KULMBACH	BAY	2 487	8651
09 4 76 164	PRESSIG, MARKT	KPONACH	BAY	4 564	8644
09 4 74 161	PRETZFELD, MARKT	FORCHHEIM	BAY	2 104	8551
05 7 70 036	PREUSSISCH OLDENDORF, STADT	MINDEN-LUEBBECKE	NW	9 983	4994
03 3 54 020	PREZELLE	LUECHOW-DANNENBERG	NDSA	548	3131
09 6 75 158	PRICHSENSTADT, STADT	KITZINGEN	BAY	2 800	8711
09 1 87 162	PRIEN A. CHIEMSEE, MARKT	ROSENHEIM	BAY	8 775	8210
09 4 71 173	PRIESENDORF	BAMBERG	BAY	1 197	8602
01 0 58 129	PRINZENMOOR	RENSBURG-ECKERNFOERDE	SCHH	174	2371
03 4 58 012	PRINZHOEFFTE	OLDENBURG (OLDENBURG)	NDSA	766	2833
01 0 56 040	PRISDORF	FINNEBERG	SCHH	1 652	2081
09 1 81 134	PRITTRICHING	LANDSBERG A.LECH	BAY	1 674	8911
01 0 57 063	PROBSTEIERHAGEN	PLOEN	SCHH	1 699	2301
07 2 32 295	PRONSFELD	BITBURG-PRUEM	RHPF	823	5541
01 0 60 067	PRONSTORF	SEGEBERG	SCHH	1 250	2361
09 6 79 174	PROSSELSHEIM	WUERZBURG	BAY	973	8702
07 2 32 296	PRUEM, STADT	PITBURG-PRUEM	RHPF	5 280	5540
07 2 32 108	PRUEMZURLAY	BITBURG-PRUEM	RHPF	362	5521
09 1 87 163	PRUTTING	ROSENHEIM	BAY	1 772	8201
09 1 79 145	PUCHHEIM	FUERSTENFELDBRUCK	BAY	17 692	8039
07 1 38 057	PUDERBACH	NEUWIED	RHPF	1 906	5419
09 3 74 150	PUECHERSREUTH	NEUSTADT A.D.WALDNAAB	BAY	1 323	8481
07 1 35 073	PUENDERICH	COCHEM-ZELL	RHPF	876	5581
09 1 81 141	PUERGEN	LANDSBERG A.LECH	BAY	2 075	8911
10 0 41 515	PUETTLINGEN, STADT	STADTVERBAND SAARBRUECKEN	SAAR	20 645	6625
05 3 62 036	PULHEIM, STADT	ERFTKREIS	NW	44 870	5024
09 1 84 139	PULLACH I. ISARTAL	MUENCHEN	BAY	7 791	8023
09 3 77 148	PULLENREUTH	TIRSCHENREUTH	BAY	2 007	8591
01 0 61 087	PULS	STEINBURG	SCHH	448	2216
09 5 73 124	PUSCHENDORF	FUERTH	BAY	1 455	8501
09 1 84 140	PUTZBRUNN	MUENCHEN	BAY	5 063	8011
09 3 73 156	PYPBAUM, MARKT	NEUMARKT I.D.OPF.	BAY	3 838	8501

Q

03 4 59 030	QUAKENBRUECK, STADT	OSNABRUECK	NDSA	9 807	4570
01 0 58 130	QUARNEEK	RENSBURG-ECKERNFOERDE	SCHH	1 537	2300
01 0 61 088	QUARNSTEDT	STEINBURG	SCHH	408	2211
07 3 35 037	QUEIDERSBACH	KAISERSLAUTERN	RHPF	2 368	6791
03 4 56 018	QUENDORF	GRAFSCHAFT BENTHEIM	NDSA	586	4443
03 1 54 016	QUERENHORST	HELMSTEDT	NDSA	497	3332
01 0 59 153	QUERN	SCHLESWIG-FLensburg	SCHH	1 359	2391
03 2 51 029	QUERNHEIM	DIEPHOLZ	NDSA	410	2844
01 0 51 089	QUICKBORN	DITHMARSCHEN	SCHH	175	2224
01 0 56 041	QUICKBORN, STADT	PINNEBERG	SCHH	18 025	2085
07 1 31 066	QUIDDELBACH	AHRWEILER	RHPF	266	5488
10 0 41 516	QUIEPSCHIED	STADTVERBAND SAARBRUECKEN	SAAR	15 949	6607
07 1 43 061	QUIRNACH	WESTERWALDKREIS	RHPF	307	5418

\*) GEBIETSSTAND: 1.1.1981

4 GEMEINDEN IN ALPHABETISCHER ORDNUNG MIT SCHLUESSELNUMMER, WOHNBEVOELKERUNG UND POSTLEITZAHL AM 31.12.1980\*)

SCHLUESSEL- NUMMER	GEMEINDE	KREIS	LAND	BEVOEL- KERUNG	POST- LEIT- ZAHL
07 3 36 501	QUIRNBACH /PFALZ	KUSEL	RHPF	554	6799
07 3 32 042	QUIRNHEIM	BAD DUERKHEIM	RHPF	559	6719
<b>R</b>					
01 0 56 042	RAA-BESENBEK	PINNEBERG	SCHH	446	2200
01 0 59 154	RABEL	SCHLESWIG-FLENSBURG	SCHH	526	2341
06 5 31 015	RABENAU	GIESSEN	HESS	5 123	6301
01 0 59 155	RABENHOLZ	SCHLESWIG-FLENSBURG	SCHH	288	2341
01 0 59 068	RABENKIRCHEN-FAULUECK	SCHLESWIG-FLENSBURG	SCHH	730	2341
07 1 32 092	RACKSEN	ALTENKIRCHEN (WESTERWALD)	RHPF	139	5231
03 3 55 028	RADBRUCH	LUENEBURG	NDSA	1 325	2091
03 2 56 024	RADDESTORF	NIENPURG (WESER)	NDSA	2 114	3079
01 0 61 089	RADE	STEINBURG	SCHH	124	2211
01 0 58 131	RADE B. HOHENWESTEDT	RENSBURG-ECKERNFOERDE	SCHH	92	2354
01 0 58 132	RADE B. RENDSBURG	PENDSBURG-ECKERNFOERDE	SCHH	254	2371
05 3 74 036	RADEVORMWALD, STADT	OBERBERGISCHER KREIS	NW	23 607	5608
08 3 35 063	RADOLFZELL AM BODENSEE, STADT	KONSTANZ	BAWU	23 709	7760
03 1 54 017	RAEBKE	HELMSTEDT	NDSA	606	3331
05 5 54 040	RAESFELD	BORKEN	NW	7 670	4281
03 3 60 016	RAETZLINGEN	UELZEN	NDSA	482	3111
05 7 70 040	RAHDEN, STADT	MINDEN-LUEBBECKE	NW	13 229	4993
08 3 36 067	RAICH	LOERRACH	BAWU	271	7861
09 2 78 177	RAIN	STRAUBING-BOGEN	BAY	1 468	8441
09 7 79 201	RAIN, STADT	DONAU-RIES	BAY	6 543	8852
08 1 36 089	RAINAU	OSTALBKREIS	BAWU	2 567	7095
01 0 57 064	RAISDORF	PLOEN	SCHH	7 062	2301
09 1 90 144	RAISTING	WEILHEIM-SCHONGAU	BAY	1 451	8121
09 5 77 163	PAITENBUCH	WEISSENBURG-GUNZENHAUSEN	BAY	940	8831
07 2 35 111	RALINGEN	TRIER-SAARBURG	RHPF	1 774	5501
07 3 37 064	RAMBERG	SUEDLICHE WEINSTRASSE	RHPF	1 029	6741
09 1 87 164	RAMERBERG	ROSENHEIM	BAY	964	8091
01 0 51 090	RAMHUSEN	DITHMARSCHEN	SCHH	188	2226
07 3 36 079	RAMMELSBACH	KUSEL	RHPF	1 980	6799
08 4 25 097	RAMMINGEN	ALB-DONAU-KREIS	BAWU	983	7901
09 7 78 209	RAMMINGEN	UNTERALLGAEU	BAY	1 101	8939
09 1 72 129	RAMSAU B. BERCHTESGADEN	BERCHTESGADENER LAND	BAY	1 724	8243
07 3 33 060	RAMSEN	DONNERSBERGKREIS	RHPF	1 920	6719
01 0 54 105	RAMSTEDT	NORDFRIESLAND	SCHH	340	2251
07 3 35 038	RAMSTEIN-MIESENBACH	KAISERSLAUTERN	RHPF	7 623	6792
09 6 72 142	RAMSTHAL	BAD KISSINGEN	BAY	1 066	8731
09 6 79 175	RANDERSACKER, MARKT	WUERZBURG	BAY	3 537	8701
08 4 17 051	RANGENDINGEN	ZOLLERNALBKREIS	BAWU	4 270	7451
09 6 72 143	RANNUNGEN	BAD KISSINGEN	BAY	1 040	8721
07 1 43 062	RANSBACH-BAUMBACH, STADT	WESTERWALDKREIS	RHPF	5 957	5412
07 3 37 065	RANSCHBACH	SUEDLICHE WEINSTRASSE	RHPF	582	6740
06 4 40 020	RANSTADT	WETTERAUKREIS	HESS	3 949	6479
07 3 33 061	RANSWEILER	DONNERSBERGKREIS	RHPF	312	6761
01 0 54 106	RANTRUM	NORDFRIESLAND	SCHH	1 185	2251

\*) GEBIETSSTAND: 1.1.1981

## R

4 GEMEINDEN IN ALPHABETISCHER ORDNUNG MIT SCHLUESSELNUMMER, WOHNBEVOELKERUNG UND POSTLEITZAHL AM 31.12.1980\*)

SCHLUESSEL- NUMMER	GEMEINDE	KREIS	LAND	BEVOEL- KERUNG	POST- LEIT- ZAHL
01 0 54 107	RANTUM (SYLT)	NORDFRIESLAND	SCHH	598	2280
01 0 57 065	RANTZAU	PLOEN	SCHH	287	2321
07 2 35 112	RASCHEID	TRIER-SAARBURG	RHPF	520	5509
06 6 31 022	RASDORF	FULDA	HESS	1 572	6419
08 2 16 043	RASTATT, STADT	RASTATT	BAWU	37 297	7550
03 4 54 042	RASTDORF	ENSLAND	NDSA	862	2991
03 4 51 005	RASTEDE	AMMERLAND	NDSA	17 453	2902
01 0 57 066	RASTOFF	PLOEN	SCHH	794	2308
01 0 55 035	RATEKAU	OSTHOLSTEIN	SCHH	12 888	2401
01 0 57 067	RATHJENS DORF	PLOEN	SCHH	503	2320
07 3 33 201	RATHSKIRCHEN	DONNERSBERGKREIS	RHPF	221	6759
07 3 36 081	RATHSWEILER	KUSEL	RHPF	159	6799
05 1 58 028	RATINGEN, STADT	METTANN	NW	89 466	4030
08 4 17 052	RATSHAUSEN	ZOLLERNALBKREIS	BAWU	687	7461
09 4 71 174	RATTELSDORF, MARKT	BAMBERG	BAY	3 720	8601
09 2 78 178	RATTENBERG	STRAUBING-BOGEN	BAY	1 574	8441
09 1 83 138	RATTENKIRCHEN	MUEHL DORF A. INN	BAY	730	8251
09 2 78 179	RATTISZELL	STRAUBING-BOGEN	BAY	1 267	8441
01 0 53 100	RATZEBURG, STADT	HERZOGTUM LAUENBURG	SCHH	12 716	2418
09 2 73 163	PATZENHOFEN	KELHEIM	BAY	1 505	8301
07 1 38 058	RATZERT	NEUWIED	RHPF	230	5231
07 1 38 059	RAUBACH	NEUWIED	RHPF	1 623	5419
09 1 87 165	RAUBLING	ROSENHEIM	BAY	8 512	8201
08 2 26 065	RAUENBERG, STADT	RHEIN-NECKAR-KREIS	BAWU	5 905	6909
09 6 74 187	RAUHENEBRACH	HASSBERGE	BAY	2 994	8602
07 1 33 081	RAUMBACH	BAD KREUZNACH	RHPF	483	6551
06 4 33 010	RAUNHEIM, STADT	GROSS-GERAU	HESS	11 756	6096
06 5 34 017	RAUSCHENBERG, STADT	MARBURG-BIEDENKOPF	HESS	4 231	3576
01 0 62 058	RAUSDORF	STORMARN	SCHH	169	2071
07 1 40 119	RAVENGIERSBURG	RHEIN-HUNSRUECK-KREIS	RHPF	420	6541
08 4 36 064	RAVENSBURG, STADT	RAVENSBURG	BAWU	42 269	7980
08 2 25 114	RAVENSTEIN, STADT	NECKAR-ODENWALD-KREIS	BAWU	2 649	6963
07 1 40 120	RAVERSBEUREN	RHEIN-HUNSRUECK-KREIS	RHPF	165	5581
07 1 40 121	RAYERSCHIED	RHEIN-HUNSRUECK-KREIS	RHPF	118	6540
07 1 31 068	RECH	AHRWEILER	RHPF	536	5481
08 1 17 038	RECHBERGHAUSEN	GOEPPINGEN	BAWU	5 030	7324
09 6 77 172	RECHTENBACH	MAIN-SPESSART	BAY	1 092	8771
08 4 25 098	RECHTENSTEIN	ALB-DONAU-KREIS	BAWU	295	7931
09 1 83 139	RECHTMEHRING	MUEHL DORF A. INN	BAY	1 308	8091
03 4 52 022	RECHTSUPWEG	AURICH	NDSA	1 769	2981
05 5 66 072	RECKE	STEINFURT	NW	9 125	4534
09 4 71 175	RECKENDORF	BAMBERG	BAY	1 547	8601
07 1 41 113	RECKENROTH	RHEIN-LAHN-KREIS	RHPF	204	5429
07 1 40 122	RECKERSHAUSEN	RHEIN-HUNSRUECK-KREIS	RHPF	325	6544
05 5 62 032	RECKLINGHAUSEN, STADT	RECKLINGHAUSEN	NW	119 418	4350
09 5 76 137	REDNITZHEMBACH	ROTH	BAY	5 066	8540
09 4 78 155	REDWITZ A. D. RODACH	LICHTENFELS	BAY	3 376	8621
05 1 54 044	REES, STADT	KLEVE	NW	17 440	4242

\*) GEBIETSSTAND: 1.1.1981

## 4 GEMEINDEN IN ALPHABETISCHER ORDNUNG MIT SCHLUESSELNUMMER, WOHNBEVOELKERUNG UND POSTLEITZAHL AM 31.12.1980\*)

SCHLUESSEL- NUMMER	GEMEINDE	KREIS	LAND	BEVOEL- KERUNG	POST- LEIT- ZAHL
01 0 58 133	REESDORF	RENDSBURG-ECKERNFOERDE	SCHH	113	2301
03 3 57 037	REESSUM	ROTENBURG (WUEMME)	NDSA	1 368	2724
09 2 76 138	REGEN, STADT	REGEN	BAY	11 067	8370
09 3 62 000	REGENSBURG, STADT	KREISFREIE STADT	BAY	132 604	8400
09 3 75 190	REGENSTAUF, MARKT	REGENSBURG	BAY	13 356	8413
03 3 53 028	REGESBOSTEL	HARBURG	NDSA	750	2151
09 4 75 161	REGNITZLOSAU	HOF	BAY	2 674	8671
09 4 75 162	REHAU, STADT	HOF	BAY	10 760	8673
07 1 33 082	REHBACH	BAD KREUZNACH	RHPF	49	6551
07 1 33 083	REHBORN	BAD KREUZNACH	RHPF	788	6551
03 2 56 025	REHBURG-LOCCUM, STADT	NIENBURG (WESER)	NDSA	9 808	3056
03 2 51 030	REHDEN	DIEPHOLZ	NDSA	1 575	2841
07 1 43 285	REHE	WESTERWALDKREIS	RHPF	723	5439
01 0 61 091	REHER	STEINBURG	SCHH	725	2211
01 0 62 059	REHHORST	STORMARN	SCHH	515	2401
09 7 71 158	REHLING	AICHACH-FRIEDBERG	BAY	1 803	8901
03 3 55 029	REHLINGEN	LUENEBURG	NDSA	524	2124
10 0 44 114	REHLINGEN	SAARLOUIS	SAAR	14 055	6639
01 0 51 092	REHM-FLEHDE-BARGEN	DITHMARSCHEN	SCHH	643	2241
07 3 36 082	REHWEILER	KUSEL	RHPF	443	6799
07 1 40 123	REICH	RHEIN-HUNSRUECK-KREIS	RHPF	315	6541
08 2 26 066	REICHARTSHAUSEN	RHEIN-NECKAR-KREIS	BAWU	1 534	6921
06 4 37 013	REICHELHEIM (ODENWALD)	ODENWALDKREIS	HESS	7 386	6101
06 4 40 021	REICHELHEIM (WETTERAU), STADT	WETTERAUKREIS	HESS	5 815	6361
08 3 35 066	REICHENAU	KONSTANZ	BAWU	4 658	7752
07 1 34 068	REICHENBACH	BIRKENFELD	RHPF	680	6589
09 3 72 149	REICHENBACH	CHAM	BAY	1 104	8411
09 4 76 166	REICHENBACH	KRONACH	BAY	1 041	8641
08 3 27 040	REICHENBACH AM HEUBERG	TUTTLINGEN	BAWU	383	7209
08 1 16 058	REICHENBACH AN DER FILS	ESSLINGEN	BAWU	7 261	7313
07 3 35 501	REICHENBACH-STEEGEN	KAISERSLAUTERN	RHPF	1 367	6791
07 1 41 114	REICHENBERG	RHEIN-LAHN-KREIS	RHPF	229	5429
09 6 79 176	REICHENBERG, MARKT	WUERZBURG	BAY	3 678	8701
09 5 74 150	REICHENSCHWAND	NUERNBERGER LAND	BAY	2 130	8561
09 1 73 140	REICHERSBEUERN	BAD TOELZ-WOLFRATSHAUSEN	BAY	1 565	8175
09 1 86 146	REICHERTSHAUSEN	PFaffenHOFEN A.D.ILM	BAY	3 285	8069
09 1 83 140	REICHERTSHEIM	MUEHLDOEF A.INN	BAY	1 460	8251
09 1 86 147	REICHERTSHOFEN, MARKT	PFaffenHOFEN A.D.ILM	BAY	5 315	8077
09 1 81 135	REICHLING	LANDSBERG A.LECH	BAY	1 102	8911
05 3 74 040	REICHSHOF	OBERBERGISCHEF KREIS	NW	16 064	5226
07 3 33 202	REICHSTHAL	DONNERSBERGKREIS	RHPF	124	6759
07 3 36 084	REICHWEILER	KUSEL	RHPF	507	6799
07 1 35 074	REIDENHAUSEN	COCHEM-ZELL	RHPF	170	5581
07 3 40 220	REIFENBERG	PIRMASENS	RHPF	768	6661
07 1 32 093	REIFERSCHIED	ALTENKIRCHEN (WESTERWALD)	RHPF	282	5232
07 2 32 297	REIFF	BITBURG-PRUEM	RHPF	58	5541
07 1 33 084	REIFFELBACH	BAD KREUZNACH	RHPF	248	6761
07 1 31 069	REIFFERSCHIED	AHRWEILER	RHPF	504	5489

\*) GEBIETSSTAND: 1.1.1981

# R

4 GEMEINDEN IN ALPHABETISCHER ORDNUNG MIT SCHLUESSELNUMMER, WOHNBEVOELKERUNG UND POSTLEITZAHL AM 31.12.1980\*)

SCHLUESSEL- NUMMER	GEMEINDE	KREIS	LAND	BEVOEL- KERUNG	POST- LEIT- ZAHL
07 2 31 110	REIL	BERNKASTEL-WITTLICH	RHPF	1 280	5586
08 2 26 068	REILINGEN	RHEIN-NECKAR-KREIS	BAWU	5 877	6831
07 2 33 233	REIMERATH	DAUN	RHPF	76	5489
09 7 79 203	REIMLINGEN	DONAU-RIES	BAY	997	8861
01 0 62 060	REINBEK, STADT	STORMARN	SCHH	25 051	2057
01 0 62 061	REINFELD (HOLSTEIN), STADT	STORMARN	SCHH	6 786	2067
06 6 33 022	REINHARDSHAGEN	KASSEL	HESS	4 612	3512
06 4 32 019	REINHEIM, STADT	DARMSTADT-DIEBURG	HESS	15 758	6107
01 0 51 093	REINSBUETTEL	DITHMARSCHEN	SCHH	359	2244
07 2 35 114	REINSFELD	TRIER-SAARBURG	RHPF	1 941	5509
03 3 55 030	REINSTORF	LUENEBURG	NDSA	1 053	2121
07 2 32 296	REIPELDINGEN	BITBURG-PRUEM	RHPF	95	5529
07 3 36 085	REIPOLTSKIRCHEN	KUSEL	RHPF	403	6759
09 2 79 134	REISBACH, MARKT	DINGOLFING-LANDAU	BAY	5 611	8386
09 1 71 129	REISCHACH	ALTOETTING	BAY	2 212	8261
06 5 31 016	REISKIRCHEN	GIESSEN	HESS	8 164	6301
09 1 89 139	REIT IM WINKL	TRAUNSTEIN	BAY	2 572	8216
07 1 41 115	REITZENHAIN	RHEIN-LAHN-KREIS	RHPF	325	5429
05 5 54 044	REKEN	BORKEN	NW	11 484	4421
01 0 56 043	RELLINGEN	PINNEBERG	SCHH	13 434	2084
07 3 36 086	RELSBERG	KUSEL	RHPF	193	6759
07 1 31 070	REMAGEN, STADT	AHRWEILER	RHPF	14 248	5480
08 2 36 071	REMCHINGEN	ENZKREIS	BAWU	8 998	7537
03 1 58 024	REMLINGEN	WOLFENBUETTEL	NDSA	1 779	3346
09 6 79 177	REMLINGEN, MARKT	WUERZBURG	BAY	1 382	8702
01 0 58 134	REMMELS	RENSBURG-ECKERNFOERDE	SCHH	418	2354
05 1 20 000	REMSCHIED, STADT	KREISFREIE STADT	NW	129 082	5630
08 1 18 081	REMSECK AM NECKAR	LUDWIGSBURG	BAWU	16 593	7148
08 1 19 090	REMSHALDEN	REMS-MURR-KREIS	BAWU	12 620	7064
08 3 17 110	RENCHEM, STADT	ORTENAU-KREIS	BAWU	6 005	7592
01 0 58 135	RENSBURG, STADT	RENSBURG-ECKERNFOERDE	SCHH	32 548	2370
01 0 57 068	RENSWUEHREN	PLOEN	SCHH	720	2351
07 1 38 061	RENGSDORF	NEUWIED	RHPF	2 042	5455
03 4 54 043	RENKENBERGE	EMSLAND	NDSA	562	2991
03 1 54 018	PENNAU	HELMSTEDT	NDSA	698	3332
07 1 43 286	RENNEROD, STADT	WESTERWALDKREIS	RHPF	3 520	5439
09 1 85 153	RENNERTSHOFEN, MARKT	NEUBURG-SCHROBENHAUSEN	BAY	3 962	8859
08 1 15 041	RENNINGEN	BOEBLINGEN	BAWU	12 542	7253
08 3 27 041	RENQUISHAUSEN	TUTTlingen	BAWU	573	7201
09 6 74 190	RENTWEINSDORF, MARKT	HASSBERGE	BAY	1 292	8601
03 3 55 031	REPPENSTEDT	LUENEBURG	NDSA	4 040	2121
03 3 58 018	RETHEM (ALLER), STADT	SOLTAU-FALLINGBOSTEL	NDSA	2 531	2818
01 0 61 092	RETHWISCH	STEINBURG	SCHH	663	2211
01 0 62 062	RETHWISCH	STORMARN	SCHH	815	2061
09 3 72 150	RETTENBACH	CHAM	BAY	1 273	8411
09 7 74 174	RETTENBACH	GUENZBURG	BAY	1 301	8871
09 7 80 137	RETTENBERG	OBERALLGAEU	BAY	2 834	8977
07 2 33 234	RETTERRATH	DAUN	RHPF	340	5441

\*) GEBIETSSTAND: 1.1.1981



## 4 GEMEINDEN IN ALPHABETISCHER ORDNUNG MIT SCHLUESSELNUMMER, WOHNBEVOELKERUNG UND POSTLEITZAHL AM 31.12.1980\*)

SCHLUESSEL- NUMMER	GEMEINDE	KREIS	LAND	BEVOEL- KERUNG	POST- LEIT- ZAHL
07 1 32 094	RETTENSEN	ALTENKIRCHEN (WESTERWALD)	RHPF	253	5231
07 1 41 116	RETTERSHAIN	RHEIN-LAHN-KREIS	RHPF	304	5429
07 1 41 117	RETTERT	RHEIN-LAHN-KREIS	RHPF	435	5429
09 6 77 175	RETZSTADT	MAIN-SPESSART	BAY	1 360	8702
07 1 37 092	REUDELSTERZ	MAYEN-KOBLENZ	RHPF	304	5440
01 0 54 108	REUSSENKOEGE	NORDFRIESLAND	SCHH	409	2257
09 2 77 140	REUT	ROTTAL-INN	BAY	1 589	8341
08 3 16 036	REUTE	EMMENDINGEN	BAWU	2 312	7801
07 2 33 235	REUTH	DAUN	RHPF	220	5541
09 3 77 149	REUTH B. ERBENDORF	TIRSCHENREUTH	BAY	1 194	8481
08 4 15 061	REUTLINGEN, STADT	REUTLINGEN	BAWU	95 456	7410
03 3 57 038	RHADE	ROTENBURG (WUEMME)	NDSA	952	2730
03 4 57 018	RHAUDERFEHN	LEER	NDSA	13 453	2953
07 1 34 069	RHAUNEN	BIRKENFELD	RHPF	1 370	6572
05 7 54 028	RHEDA-WIEDENBRUECK, STADT	GUETERSLOH	NW	37 944	4840
03 4 54 044	RHEDE (EMS)	EMSLAND	NDSA	3 365	2994
05 5 54 048	RHEDE, STADT	BORKEN	NW	15 298	4292
03 2 54 027	RHEDEN	HILDESHEIM	NDSA	1 330	3211
08 3 17 153	RHEINAU, STADT	ORTENAUKREIS	BAWU	9 269	7597
05 3 82 048	RHEINBACH, STADT	RHEIN-SIEG-KREIS	NW	21 841	5308
05 1 70 032	RHEINBERG, STADT	WESEL	NW	26 332	4134
07 1 40 125	RHEINPOELLEN	RHEIN-HUNSRUECK-KREIS	RHPF	2 819	6542
07 1 38 062	RHEINBREITBACH	NEUWIED	RHPF	4 190	5342
07 1 38 063	RHEINPROHL	NEUWIED	RHPF	3 855	5456
05 5 66 076	RHEINE, STADT	STEINFURT	NW	71 432	4440
08 3 36 069	RHEINFELDEN (BADEN), STADT	LOERRACH	BAWU	27 415	7888
08 3 16 053	RHEINHAUSEN	EMMENDINGEN	BAWU	3 096	7831
08 2 16 063	RHEINMUENSTER	RASTATT	BAWU	4 676	7587
08 2 15 108	RHEINSTETTEN	KARLSRUHE	BAWU	18 814	7512
07 3 34 024	RHEINZABERN	GERMERSHEIM	RHPF	3 407	6729
07 1 37 221	RHENS	MAYEN-KOBLENZ	RHPF	2 735	5401
05 1 54 048	RHEURDT	KLEVE	NW	5 607	4137
07 3 37 066	RHODT UNTER RIETBURG	SUEDLICHE WEINSTRASSE	RHPF	1 181	6741
03 1 52 019	RHUMSPRINGE	GOETTINGEN	NDSA	1 978	3429
03 1 51 022	RIBBESBUETTEL	GIFHORN	NDSA	1 496	3171
08 3 37 090	RICKENBACH	WALDSHUT	BAWU	3 398	7884
01 0 58 136	RICKERT	RENSBURG-ECKERNFOERDE	SCHH	943	2370
01 0 60 068	RICKLING	SEGEBERG	SCHH	3 784	2351
09 7 71 160	RIED	AICHACH-FRIEDBERG	BAY	2 046	8901
09 6 74 153	RIEDBACH	HASSBERGE	BAY	1 723	8729
03 3 61 010	RIEDE	VERDEN	NDSA	2 073	2819
07 3 40 221	RIEDELBERG	PIRMASENS	RHPF	385	6661
07 1 37 093	RIEDEN	MAYEN-KOBLENZ	RHPF	1 209	5441
09 7 77 164	RIEDEN	OSTALLGAEU	BAY	1 324	8951
09 7 77 163	RIEDEN AM FORGGENSEE	OSTALLGAEU	BAY	937	8959
09 3 71 146	RIEDEN, MARKT	AMBERG-SULZBACH	BAY	2 281	8451
09 6 72 145	RIEDENBERG	BAD KISSINGEN	BAY	1 253	8789
09 2 73 164	RIEDENBURG, STADT	KELHEIM	BAY	4 807	8422

\*) GEBIETSSTAND: 1.1.1981

## R

4 GEMEINDEN IN ALPHABETISCHER ORDNUNG MIT SCHLUESSELNUMMER, WOHNBEVOELKERUNG UND POSTLEITZAHL AM 31.12.1980\*)

SCHLUESSEL- NUMMER	GEMEINDE	KREIS	LAND	BEVOEL- KERUNG	POST- LEIT- ZAHL
09 6 79 179	RIEDENHEIM	WUERZBURG	BAY	758	8701
08 4 15 062	RIEDERICH	REUTLINGEN	BAWU	3 572	7434
09 1 87 167	RIEDERING	ROSENHEIM	BAY	3 980	8201
08 4 36 067	RIEDHAUSEN	RAVENSBURG	BAWU	389	7961
08 4 26 097	RIEDLINGEN, STADT	BIBERACH	BAWU	8 536	7940
06 4 33 011	RIEDSTADT	GROSS-GERAU	HESS	17 700	6086
08 3 16 037	RIEGEL	EMMENDINGEN	BAWU	2 879	7831
10 0 41 517	RIEGELSBERG	STADTVERBAND SAARBRUECKEN	SAAR	14 265	6601
07 1 40 126	RIEGENPOTH	RHEIN-HUNSRUECK-KREIS	RHPF	121	6540
09 1 80 128	RIEGSEE	GARMISCH-PARTENKIRCHEN	BAY	1 156	8110
09 3 75 191	RIEKOFEN	REGENSBURG	BAY	792	8401
08 3 35 106	RIELASINGEN-WORBLINGEN	KONSTANZ	BAWU	9 281	7703
09 6 77 177	RIENECK, STADT	MAIN-SPESSART	BAY	2 097	8781
01 0 55 036	RIEPSDORF	OSTHOLSTEIN	SCHH	965	2431
08 1 36 087	RIESBUERG	OSTALBKREIS	BAWU	2 003	7081
07 3 40 222	RIESCHWEILER-MUEHLBACH	PIRMASENS	RHPF	2 141	6661
01 0 58 137	RIESEBY	RENDSBURG-ECKERNFOERDE	SCHH	1 934	2332
03 4 59 031	RIESTE	OSNABRUECK	NDSA	2 018	4555
07 1 40 127	RIESWEILER	RHEIN-HUNSRUECK-KREIS	RHPF	668	6541
05 7 54 032	RIETBERG, STADT	GUETERSLOH	NW	23 606	4835
08 3 27 056	RIETHEIM-WEILHEIM	TUTTLINGEN	BAWU	2 253	7201
06 4 31 019	RIMBACH	BERGSTRASSE	HESS	8 162	6149
09 3 72 151	RIMBACH	CHAM	BAY	1 723	8491
09 2 77 141	RIMBACH	ROTTAL-INN	BAY	853	8331
09 6 79 180	RIMPAR, MARKT	WUERZBURG	BAY	6 744	8702
07 1 34 070	RIMSBERG	BIRKENFELD	RHPF	122	6588
09 1 87 168	RIMSTING	ROSENHEIM	BAY	2 650	8219
09 2 76 139	RINCHNACH	REGEN	BAY	2 847	8371
03 4 56 019	RINGE	GRAFSCHAFT BENTHEIM	NDSA	1 964	4459
09 2 72 140	RINGELAI	FREYUNG-GRAFENAU	BAY	1 703	8391
06 6 36 010	RINGGAU	WERRA-MEISSNER-KREIS	HESS	3 686	3448
01 0 59 157	RINGSBERG	SCHLESWIG-FLENSBURG	SCHH	383	2391
08 3 17 113	RINGSHEIM	ORTENAUKREIS	BAWU	1 858	7636
03 3 52 048	RINGSTEDT	CUXHAVEN	NDSA	768	2852
07 3 37 067	RINNTHAL	SUEDLICHE WEINSTRASSE	RHPF	531	6741
03 2 57 031	RINTELN, STADT	SCHAUMBURG	NDSA	25 849	3260
07 1 34 071	RINZENBERG	BIRKENFELD	RHPF	259	6589
07 2 35 115	RIOL	TRIER-SAARBURG	RHPF	866	5559
01 0 54 109	RISUM-LINDHOLM	NORDFRIESLAND	SCHH	3 035	2263
03 3 56 008	RITTERHUDE	OSTERHOLZ	NDSA	12 714	2863
07 2 32 109	RITTERSDORF	BITBURG-PRUEM	RHPF	896	5521
07 3 33 062	RITTERSHEIM	DONNERSBERGKREIS	RHPF	138	6719
01 0 53 101	RITZERAU	HERZOGTUM LAUENBURG	SCHH	267	2412
07 2 31 111	RIVENICH	BERNKASTEL-WITTLICH	RHPF	638	5559
07 2 35 116	RIVERIS	TRIER-SAARBURG	RHPF	273	5501
06 4 40 022	ROCKENBERG	WETTERAUKREIS	HESS	3 699	6309
07 3 33 502	ROCKENHAUSEN, STADT	DONNERSBERGKREIS	RHPF	5 567	6760
07 2 33 058	ROCKESKYLL	DAUN	RHPF	244	5531

\*) GEBIETSSTAND: 1.1.1981

## 4 GEMEINDEN IN ALPHABETISCHER ORDNUNG MIT SCHLUESSELNUMMER, WOHNBEVOELKERUNG UND POSTLEITZAHL AM 31.12.1980\*)

SCHLUESSEL- NUMMER	GEMEINDE	KREIS	LAND	BEVOEL- KERUNG	POST- LEIT- ZAHL
09 4 73 158	RODACH B. COBURG, STADT	COBURG	BAY	6 255	8634
07 3 40 038	RODALBEN, STADT	PIRMASENS	RHPF	7 363	6782
07 1 31 072	RODDER	AHRWEILER	RHPF	193	5489
09 6 77 178	RODEN	MAIN-SPESSART	BAY	810	8771
01 0 54 110	RODENAES	NORDFRIESLAND	SCHH	455	2261
07 3 35 040	RODENBACH	KAISERSLAUTERN	RHPF	2 429	6751
06 4 35 023	RODENBACH	MAIN-KINZIG-KREIS	HESS	11 360	6458
07 1 38 064	RODENBACH BEI PUDERBACH	NEUWIED	RHPF	558	5231
01 0 58 138	RODENBEK	RENDSBURG-ECKERNFOERDE	SCHH	494	2301
03 2 57 032	RODENBERG, STADT	SCHAUMBURG	NDSA	4 587	3054
07 2 32 110	ROEDERSHAUSEN	BITBURG-PRUEM	RHPF	218	5529
03 2 56 026	RODEWALD	NIENBURG (WESER)	NDSA	2 301	3075
06 4 38 011	RODGAU, STADT	OFFENBACH	HESS	35 736	6054
09 3 72 153	RODING, STADT	CHAM	BAY	10 058	8495
09 5 71 192	ROECKINGEN	ANSBACH	BAY	678	8821
07 1 40 128	ROEDELHAUSEN	RHEIN-HUNSRUECK-KREIS	RHPF	124	5581
09 6 73 156	ROEDELMAIER	RHOEN-GRABFELD	BAY	808	8741
09 6 75 161	ROEDELSEE	KITZINGEN	BAY	1 428	8711
09 4 73 159	ROEDENTAL	COBURG	BAY	11 800	8633
06 4 38 012	ROEDERMARK, STADT	OFFENBACH	HESS	22 002	6074
07 1 40 129	ROEDERN	RHEIN-HUNSRUECK-KREIS	RHPF	138	6541
07 3 38 022	ROEDERSHEIM-GRONAU	LUDWIGSHAFEN	RHPF	2 574	6701
05 7 58 028	ROEDINGHAUSEN	HERFORD	NW	8 238	4986
09 7 74 178	ROEFINGEN	GUENZBURG	BAY	1 076	8871
09 7 79 206	ROEGLING	DONAU-RIES	BAY	667	8851
07 2 32 111	ROEHL	BITBURG-PRUEM	RHPF	438	5521
09 1 74 141	ROEHRMOOS	DACHAU	BAY	5 186	8061
09 2 72 141	ROEHRNBACH, MARKT	FREYUNG-GRAFENAU	BAY	3 925	8391
09 6 76 151	ROELLBACH	MILTENBERG	BAY	1 249	8761
07 3 38 023	ROEMERBERG	LUDWIGSHAFEN	RHPF	6 654	6725
08 4 15 088	ROEMERSTEIN	REUTLINGEN	BAWU	3 422	7436
01 0 53 102	ROEMNITZ	HERZOGTUM LAUENBURG	SCHH	50	2418
03 3 60 017	ROEMSTEDT	UELZEN	NDSA	793	3119
07 1 35 075	ROES	COCHEM-ZELL	RHPF	504	5441
09 4 79 145	ROESLAU	WUNSIEDEL I. FICHTELGEBIRGE	BAY	2 895	8671
05 3 78 028	ROESRATH	RHEINISCH-BERGISCHER KREIS	NW	21 340	5064
05 3 54 024	ROETGEN	AACHEN	NW	5 959	5106
03 1 51 023	ROETGESBUETTEL	GIFHORN	NDSA	1 233	3171
09 7 76 124	ROETHENBACH (ALLGAEU)	LINDAU (BODENSEE)	BAY	1 627	8999
09 5 74 152	ROETHENBACH A. D. PEGNITZ, STADT	NUERNBERGER LAND	BAY	12 438	8505
09 6 78 170	ROETHLEIN	SCHWEINFURT	BAY	3 753	8721
07 1 34 072	ROETSWEILER-NOCKENTHAL	BIRKENFELD	RHPF	613	6581
09 5 72 149	ROETTENBACH	ERLANGEN-HOECHSTADT	BAY	3 382	8551
09 5 76 141	ROETTENBACH	ROTH	BAY	2 261	8541
09 6 79 182	ROETTINGEN, STADT	WUERZBURG	BAY	1 724	8701
09 3 72 154	ROETZ, STADT	CHAM	BAY	3 455	8463
09 7 75 149	ROGGENBURG	NEU-ULM	BAY	2 203	7911
01 0 60 069	ROHLSTORF	SEGEBERG	SCHH	960	2361

\*) GEBIETSSTAND: 1.1.1981

# R

4 GEMEINDEN IN ALPHABETISCHER ORDNUNG MIT SCHLUESSELNUMMER, WOHNBEVOELKERUNG UND POSTLEITZAHL AM 31.12.1980\*)

SCHLUESSEL- NUMMER	GEMEINDE	KREIS	LAND	BEVOEL- KERUNG	POST- LEIT- ZAHL
09 5 76 142	ROHR	ROTH	BAY	2 661	8541
09 2 73 165	ROHR I. NB, MARKT	KELHEIM	BAY	2 920	8428
07 1 34 073	ROHRBACH	BIRKENFELD	RHPF	249	6589
09 1 86 149	ROHRBACH	PFaffenHOFEN A.D.ILM	BAY	3 210	8069
07 1 40 130	ROHRBACH	RHEIN-MUNSRUECK-KREIS	RHPF	178	6541
07 3 37 068	ROHRBACH	SUEDLICHE WEINSTRASSE	RHPF	1 457	6741
08 2 35 060	ROHRDORF	CALW	BAWU	1 749	7271
09 1 87 169	ROHRDORF	ROSENHEIM	BAY	4 084	8201
09 1 85 157	ROHRENFELS	NEUBURG-SCHROBENHAUSEN	BAY	985	8859
03 2 56 027	ROHRSEN	NIENBURG (WESER)	NDSA	802	3071
08 1 25 084	ROIGHEIM	HEILBRONN	BAWU	1 383	7109
03 1 58 025	ROKLUM	WOLFENBUETTEL	NDSA	614	3341
03 1 52 020	ROLLSHAUSEN	GOETTINGEN	NDSA	992	3429
07 2 32 300	ROMMERSHEIM	BITBURG-PRUEM	RHPF	620	5541
05 1 62 028	ROMMERSKIRCHEN	NEUSS	NW	11 180	4049
06 5 35 014	ROMROD, STADT	VOGELSBERGMKREIS	HESS	2 823	6326
01 0 53 103	RONDESHAGEN	HERZOGTUM LAUENBURG	SCHH	648	2419
06 4 35 024	RONNEPURG	MAIN-KINZIG-KREIS	HESS	2 754	6451
03 2 53 013	RONNENEERG, STADT	HANNOVER	NDSA	19 039	3003
09 7 77 165	KONSBERG, MARKT	OSTALLGAEU	BAY	1 686	8951
06 6 32 017	RONSHAUSEN	HERSFELD-ROTENBURG	HESS	2 599	6447
07 2 31 112	RORODT	BERNKASTEL-WITTLICH	RHPF	90	5509
06 4 40 023	ROSBACH V. D. HOEHE, STADT	WETTERAUKREIS	HESS	9 582	6365
07 3 37 069	ROSCHBACH	SUEDLICHE WEINSTRASSE	RHPF	697	6741
03 3 60 018	ROSCHE	UELZEN	NDSA	2 117	3115
07 2 32 301	ROSCHEID	BITBURG-PRUEM	RHPF	116	5541
03 1 52 021	ROSDORF	GOETTINGEN	NDSA	9 964	3405
01 0 61 093	ROSDORF	STEINBURG	SCHH	363	2211
01 0 53 104	ROSEBURG	HERZOGTUM LAUENBURG	SCHH	417	2059
08 2 25 082	ROSENBERG	NECKAR-ODENWALD-KREIS	BAWU	1 994	6964
08 1 36 060	ROSENBERG	OSTALBKREIS	BAWU	2 144	7091
05 5 58 040	ROSENDAHL	COESFELD	NW	8 989	4428
08 4 17 054	ROSENFELD, STADT	ZOLLERNALBKREIS	BAWU	5 216	7463
03 3 53 029	ROSENGARTEN	HARBURG	NDSA	10 852	2107
08 1 27 100	ROSENGARTEN	SCHWAEBISCH HALL	BAWU	3 807	7172
07 1 32 095	ROSENHEIM (LANDKREIS ALTENKIRCHEN)	ALTENKIRCHEN (WESTERWALD)	RHPF	676	5241
09 1 63 000	ROSENHEIM, STADT	KREISFREIE STADT	BAY	51 604	8200
07 3 40 223	ROSENKOPF	PIRMASENS	RHPF	226	6791
06 6 35 017	ROSENTHAL, STADT	WALDECK-FRANKENBERG	HESS	2 083	3559
07 1 38 065	ROSSBACH	NEUWIED	RHPF	1 308	5461
09 2 77 142	ROSSBACH	ROTTAL-INN	BAY	2 555	8381
07 1 43 287	ROSSBACH	WESTERWALDKREIS	RHPF	723	5419
06 4 32 020	ROSSDORF	DARMSTADT-DIEBURG	HESS	10 891	6101
09 7 77 166	ROSSHAUPTEN	OSTALLGAEU	BAY	1 682	8959
09 5 73 125	ROSSTAL, MARKT	FUERTH	BAY	7 474	8501
08 1 27 071	ROT AM SEE	SCHWAEBISCH HALL	BAWU	4 117	7185
08 4 26 100	ROT AN DER ROT	BIBERACH	BAWU	3 724	7956
03 3 57 039	ROTENBURG (WUEMME), STADT	ROTENBURG (WUEMME)	NDSA	19 707	2720

\*) GEBIETSSTAND: 1.1.1981

## 4 GEMEINDEN IN ALPHABETISCHER ORDNUNG MIT SCHLUESSELNUMMER, WOHNBEVOELKERUNG UND POSTLEITZAHL AM 31.12.1980\*)

SCHLUESSEL- NUMMER	GEMEINDE	KREIS	LAND	BEVOEL- KERUNG	POST- LEIT- ZAHL
06 6 32 018	ROTENBURG A. D. FULDA, STADT	HERSFELD-ROTENBURG	HESS	14 489	6442
07 1 43 288	ROTENHAIN	WESTERWALDKREIS	RHPF	419	5439
07 1 32 096	ROTH	ALTENKIRCHEN (WESTERWALD)	RHPF	1 247	5249
07 1 33 085	ROTH	BAD KREUZNACH	RHPF	241	6534
07 1 40 131	ROTH	RHEIN-HUNSRUECK-KREIS	RHPF	198	5448
07 1 41 118	ROTH	RHEIN-LAHN-KREIS	RHPF	159	5429
07 2 32 112	ROTH AN DER OUR	BITBURG-PRUEM	RHPF	190	5529
07 2 32 302	ROTH BEI PRUEM	BITBURG-PRUEM	RHPF	367	5541
09 5 76 143	ROTH, STADT	ROTH	BAY	21 657	8542
07 1 43 289	ROTHENBACH	WESTERWALDKREIS	RHPF	840	5439
06 4 37 014	ROTHENBERG	ODENWALDKREIS	HESS	2 326	6121
09 6 71 148	ROTHENBUCH	ASCHAFFENBURG	BAY	1 595	8751
09 5 71 193	ROTHENBURG OB DER TAUBER, STADT	ANSBACH	BAY	11 882	8803
09 6 77 181	ROTHENFELS, STADT	MAIN-SPESSART	BAY	1 038	8774
07 3 36 087	ROTHSELBERG	KUSEL	RHPF	704	6759
07 1 32 097	ROTT	ALTENKIRCHEN (WESTERWALD)	RHPF	356	5232
09 1 81 137	ROTT	LANDSBERG A.LECH	BAY	927	8911
09 1 87 170	ROTT A. INN	ROSENHEIM	BAY	2 900	8093
09 1 82 129	ROTTACH-EGERN	WIESBACH	BAY	5 371	8183
08 4 25 104	ROTTENACKER	ALB-DONAU-KREIS	BAWU	1 808	7935
09 1 90 145	ROTTENBUCH	WEILHEIM-SCHONGAU	BAY	1 656	8121
09 2 74 176	ROTTENBURG A. D. LAABER, STADT	LANDSHUT	BAY	7 087	8303
08 4 16 036	ROTTENBURG AM NECKAR, STADT	TUEBINGEN	BAWU	31 770	7407
09 6 79 185	ROTTENDORF	WUERZBURG	BAY	4 274	8702
09 2 75 143	ROTHALMUENSTER, MARKT	PASSAU	BAY	4 319	8399
08 3 25 049	ROTTWEIL, STADT	ROTTWEIL	BAWU	23 673	7210
07 1 33 086	ROXHEIM	BAD KREUZNACH	RHPF	1 660	6551
09 1 78 122	RUDELZHAUSEN	FREISING	BAY	2 258	8301
09 7 77 167	RUDERATSHÖFEN	OSTALLGAEU	BAY	1 432	8951
08 1 19 061	RUDERSBERG	REMS-MURR-KREIS	BAWU	9 189	7062
09 2 75 144	RUDERTING	PASSAU	BAY	2 405	8391
07 1 37 095	RUEBER	MAYEN-KOBLENZ	RHPF	613	5401
07 1 43 064	RUECKEROTH	WESTERWALDKREIS	RHPF	341	5419
09 5 74 154	RUECKERSDORF	NUERNBERGER LAND	BAY	4 116	8501
09 7 77 168	RUECKHOLZ	OSTALLGAEU	BAY	693	8961
07 1 34 074	RUECKWEILER	BIRKENFELD	RHPF	378	6589
01 0 59 069	RUEDE	SCHLESWIG-FLENSBURG	SCHH	285	2394
09 6 76 153	RUEDENAU	MILTENBERG	BAY	801	8761
09 6 75 162	RUEDENHAUSEN, MARKT	KITZINGEN	BAY	673	8711
03 1 52 022	RUEDERSHAUSEN	GOETTINGEN	NDSA	1 140	3429
07 1 33 117	RUEDESHEIM	BAD KREUZNACH	RHPF	1 741	6551
06 4 39 013	RUEDESHEIM AM RHEIN, STADT	RHEINGAU-TAUNUS-KREIS	HESS	10 316	6220
01 0 59 070	RUEGGE	SCHLESWIG-FLENSBURG	SCHH	218	2341
09 5 71 194	RUEGLAND	ANSBACH	BAY	1 120	8802
03 1 51 024	RUEHEN	GIFHORN	NDSA	2 790	3181
07 3 34 025	RUELZHEIM	GERMERSHEIM	RHPF	6 033	6729
07 1 33 087	RUEMMELSHEIM	BAD KREUZNACH	RHPF	1 075	6531
08 3 36 073	RUEMMINGEN	LOERRACH	BAWU	1 281	7851

\*) GEBIETSSTAND: 1.1.1981

# R/S

4 GEMEINDEN IN ALPHABETISCHER ORDNUNG MIT SCHLUESSELNUMMER, WOHNBEVOELKERUNG UND POSTLEITZAHL AM 31.12.1980<sup>\*)</sup>

SCHLUESSEL- NUMMER	GEMEINDE	KREIS	LAND	BEVOEL- KERUNG	POST- LEIT- ZAHL
01 0 62 065	RUEMPEL	STORMARN	SCHH	948	2061
07 1 38 066	RUESCHEID	NEUWIED	RHPF	589	5451
06 4 33 012	RUESSELSHEIM, STADT	GROSS-GERAU	HESS	60 974	6090
07 3 33 064	RUESSINGEN	DONNERSBERGKREIS	RHPF	396	6719
05 9 74 036	RUETHEN, STADT	SOEST	NW	11 230	4784
09 4 77 151	RUGENDORF	KULMBACH	BAY	999	8651
09 2 76 142	RUHMANNFELDEN, MARKT	REGEN	BAY	1 940	8375
09 1 89 140	RUHPOLDING	TRAUNSTEIN	BAY	6 268	8222
09 2 75 145	RUHSTORF A. D. ROTT	PASSAU	BAY	5 631	8399
01 0 57 069	RUHWINKEL	PLOEN	SCMH	937	2355
03 3 55 032	RULLSTORF	LUENEBURG	NDSA	1 180	2127
07 3 40 039	RUMBACH	PIRMASENS	RHPF	464	6749
01 0 58 139	RUMOHR	RENSBURG-ECKERNFOERDE	SCHH	728	2301
09 3 72 155	RUNDING	CHAM	BAY	1 970	8491
06 5 33 013	RUNKEL, STADT	LIMBURG-WEILBURG	HESS	8 749	6251
07 1 43 065	RUPPACH-GOLDHAUSEN	WESTERWALDKREIS	RHPF	1 027	5431
07 3 32 043	RUPPERTSBERG	BAD DUERKHEIM	RHPF	1 253	6701
07 3 33 065	RUPPERTSECKEN	DONNERSBERGKREIS	RHPF	370	6761
08 1 36 061	RUPPERTSHOFEN	OSTALBKREIS	BAWU	1 172	7071
07 1 41 120	RUPPERTSHOFEN	RHEIN-LAHN-KREIS	RHPF	319	5429
07 3 40 040	RUPPERTSWEILER	PIRMASENS	RHPF	1 239	6781
05 3 82 052	RUPPICHTEROTH	RHEIN-SIEG-KREIS	NW	7 604	5207
07 1 34 075	RUSCHBERG	BIRKENFELD	RHPF	869	6589
08 3 17 114	RUST	ORTENAUKREIS	BAWU	2 632	7631
08 1 15 042	RUTESHEIM	BOEBLINGEN	BAWU	8 291	7255
07 3 36 088	RUTHWEILER	KUSEL	RHPF	487	6798
07 3 36 089	RUTSWEILER AM GLAN	KUSEL	RHPF	333	6799
07 3 36 090	RUTSWEILER AN DER LAUTER	KUSEL	RHPF	295	6759
<b>S</b>					
09 2 73 166	SAAL A. D. DONAU	KELHEIM	BAY	5 038	8424
09 6 73 160	SAAL A. D. SAALE, MARKT	RHOEN-GRABFELD	BAY	1 595	8741
09 1 72 130	SAALDORF	BERCHTESGADENER LAND	BAY	3 778	8229
07 3 40 041	SAALSTADT	PIRMASENS	RHPF	314	6791
10 0 41 100	SAARBRUECKEN, LANDESHAUPTSTADT	STADTVERBAND SAARBRUECKEN	SAAR	193 554	6600
07 2 35 118	SAARBURG, STADT	TRIER-SAARBURG	RHPF	5 698	5510
10 0 44 115	SAARLOUIS, KREISSTADT	SAARLOUIS	SAAR	38 733	6630
10 0 44 116	SAARWELLINGEN	SAARLOUIS	SAAR	13 747	6632
09 5 71 196	SACHSEN B. ANSBACH	ANSBACH	BAY	2 835	8802
01 0 61 094	SACHSENBANDE	STEINBURG	SCHH	167	2213
03 2 57 033	SACHSENHAGEN, STADT	SCHAUMBURG	NDSA	1 757	3051
08 1 18 076	SACHSENHEIM, STADT	LUDWIGSBURG	BAWU	13 921	7123
09 1 73 141	SACHSENKAM	BAD TOELZ-WOLFRATSHAUSEN	BAY	746	8179
05 5 66 080	SAERBECK	STEINFURT	NW	4 294	4401
07 1 37 096	SAFFIG	WYDEN-KOBLENZ	RHPF	2 039	5471
01 0 53 106	SAHMS	HERZOGTUM LAUENBURG	SCMH	280	2053
09 6 71 150	SAILAUF	ASCHAFFENBURG	BAY	3 166	8752
08 1 17 042	SALACH	GOEPPINGEN	BAWU	6 426	7335

\*) GEBIETSSTAND: 1.1.1981

## 4 GEMEINDEN IN ALPHABETISCHER ORDNUNG MIT SCHLUESSELNUMMER, WOHNBEVOELKERUNG UND POSTLEITZAHL AM 31.12.1980\*)

SCHLUESSEL- NUMMER	GEMEINDE	KREIS	LAND	BEVOEL- KERUNG	POST- LEIT- ZAHL
09 2 78 182	SALCHING	STRAUBING-BOGEN	BAY	1 599	8441
09 2 72 142	SALDENBURG	FREYUNG-GRAFENAU	BAY	1 867	8391
08 4 35 052	SALEM	BODENSEEKREIS	BAWU	7 795	7777
01 0 53 107	SALEM	HERZOGTUM LAUENBURG	SCHH	528	2419
09 7 78 190	SALGEN	UNTERALLGAEU	BAY	1 166	8949
08 3 36 074	SALLNECK	LOERRACH	BAWU	221	7861
07 2 33 060	SALM	DAUN	RHPF	366	5531
07 2 31 113	SALMTAL	BERNKASTEL-WITTLICH	RHPF	1 976	5561
09 6 73 161	SALZ	RHOEN-GRABFELD	BAY	1 586	8741
07 1 43 290	SALZ	WESTERWALDKREIS	RHPF	702	5431
03 4 54 045	SALZBERGEN	EMSLAND	NDSA	6 219	4442
07 1 43 291	SALZBURG	WESTERWALDKREIS	RHPF	147	5439
03 1 02 000	SALZGITTER, STADT	KREISFREIE STADT	NDSA	113 600	3320
03 3 53 030	SALZHAUSEN	HARBURG	NDSA	3 038	2125
03 2 52 008	SALZHEMMENDORF, FLECKEN	HAMELN-PYRMONT	NDSA	11 014	3216
05 7 74 036	SALZKOTTEN, STADT	PADERBORN	NW	18 216	4796
09 2 75 146	SALZWEG	PASSAU	BAY	4 363	8391
09 1 87 172	SAMERBERG	ROSENHEIM	BAY	1 999	8201
03 4 56 020	SAMERN	GRAFSCHAFT BENTHEIM	NDSA	654	4443
09 6 74 195	SAND A. MAIN	HASSBERGE	BAY	2 456	8729
09 6 73 162	SANDEERG	RHDEN-GRABFELD	BAY	2 618	8741
03 3 57 040	SANDBOSTEL	ROTENBURG (WUEMME)	NDSA	822	2743
03 4 55 014	SANDE	FRIESLAND	NDSA	8 990	2945
01 0 53 108	SANDESNEBEN	HERZOGTUM LAUENBURG	SCHH	914	2411
08 2 26 076	SANDHAUSEN	RHEIN-NECKAR-KREIS	BAWU	12 374	6902
03 3 52 049	SANDSTEDT	CUXHAVEN	NDSA	1 654	2851
01 0 59 181	SANKELMARK	SCHLESWIG-FLENSBURG	SCHH	1 168	2391
07 3 33 066	SANKT ALBAN	DONNERSBERGKREIS	RHPF	303	6761
07 1 35 076	SANKT ALDEGUND	COCHEM-ZELL	RHPF	738	5581
03 1 53 010	SANKT ANDREASBERG, BERGSTADT	GOSLAR	NDSA	2 990	3424
01 0 51 096	SANKT ANNEN	DITHMARSCHEN	SCHH	329	2241
05 3 82 056	SANKT AUGUSTIN, STADT	PHEIN-SIEG-KREIS	NW	48 580	5205
08 3 37 097	SANKT BLASIEN, STADT	WALDSHUT	BAWU	4 170	7822
09 2 78 184	SANKT ENGLMAR	STRAUBING-BOGEN	BAY	1 357	8441
08 3 26 052	SANKT GEORGEN IM SCHWARZWALD, STADT	SCHWARZWALD-BAAR-KREIS	BAWU	15 273	7742
07 1 40 133	SANKT GOAR, STADT	RHEIN-HUNSRUECK-KREIS	RHPF	3 435	5401
07 1 41 121	SANKT GOARSHAUSEN, STADT	RHEIN-LAHN-KREIS	RHPF	1 583	5422
10 0 45 117	SANKT INGBERT, STADT	SAAR-PFALZ-KREIS	SAAR	41 844	6670
07 3 39 050	SANKT JOHANN	MAINZ-BINGEN	RHPF	550	6551
07 1 37 097	SANKT JOHANN	MAYEN-KOBLENZ	RHPF	764	5440
07 3 36 095	SANKT JULIAN	KUSEL	RHPF	1 406	6799
07 1 33 088	SANKT KATHARINEN	BAD KREUZNACH	RHPF	229	6551
07 1 38 068	SANKT KATHARINEN (LANDKREIS NEUWIED)	NEUWIED	RHPF	2 518	5461
08 2 26 103	SANKT LEON-ROT	RHEIN-NECKAR-KREIS	BAWU	10 128	6837
08 3 15 094	SANKT MAERGEN	BREISGAU-HOCHSCHWARZWALD	BAWU	1 650	7811
01 0 61 095	SANKT MARGARETHEN	STEINBURG	SCHH	885	2211
07 3 37 070	SANKT MARTIN	SUEDLICHE WEINSTRASSE	RHPF	1 799	6731
01 0 51 097	SANKT MICHAELISDONN	DITHMARSCHEN	SCHH	3 423	2220

\*) GEBIETSSTAND: 1.1.1981

## S

4 GEMEINDEN IN ALPHABETISCHER ORDNUNG MIT SCHLUESSELNUMMER, WOHNBEVOELKERUNG UND POSTLEITZAHL AM 31.12.1980\*)

SCHLUESSEL- NUMMER	GEMEINDE	KREIS	LAND	BEVOEL- KERUNG	POST- LEIT- ZAHL
09 2 72 143	SANKT OSWALD-RIEDLHUEETTE	FREYUNG-GRAFENAU	BAY	3 123	8351
08 3 15 095	SANKT PETER	BREISGAU-HOCHSCHWARZWALD	BAWU	2 153	7811
01 0 54 113	SANKT PETER-ORDING	NORDFRIESLAND	SCHH	5 340	2252
07 1 37 222	SANKT SEBASTIAN	MAYEN-KOBLENZ	RHPF	2 081	5401
07 2 32 113	SANKT THOMAS	BITBURG-PRUEM	RHPF	337	5524
10 0 46 117	SANKT WENDEL, KREISSTADT	SANKT WENDEL	SAAR	26 702	6690
09 1 77 137	SANKT WOLFGANG	ERDING	BAY	2 788	8251
07 1 40 134	SARGENROTH	RHEIN-HUNS RUECK-KREIS	RHPF	409	6541
01 0 61 096	SARLHUSEN	STEINBURG	SCHH	388	2351
07 2 33 061	SARMERSBACH	DAUN	RHPF	181	5569
03 2 54 028	SARSTEDT, STADT	HILDESHEIM	NDSA	16 915	3203
01 0 51 098	SARZBUETTEL	DITHMARSCHEN	SCHH	611	2241
08 3 16 038	SASBACH	EMMENDINGEN	BAWU	2 517	7831
08 3 17 116	SASBACH	ORTENAU-KREIS	BAWU	4 894	7591
08 3 17 118	SASBACHWALDEN	ORTENAU-KREIS	BAWU	2 021	7595
07 2 33 236	SASSEN	DAUN	RHPF	102	5441
05 5 70 036	SASSENBERG, STADT	WARENDORF	NW	9 073	4414
03 1 51 025	SASSENBURG	GIFHORN	NDSA	6 734	3177
03 4 53 013	SATERLAND	CLOPPENBURG	NDSA	8 454	2915
01 0 59 071	SATRUP	SCHLESWIG-FLENSBURG	SCHH	2 919	2394
08 1 27 073	SATTELDORF	SCHWAEBISCH HALL	BAWU	3 590	7181
03 3 59 037	SAUENSIEK	STADE	NDSA	1 703	2151
09 1 84 141	SAUERLACH	MUENCHEN	BAY	4 932	8029
07 1 41 122	SAUERTHAL	RHEIN-LAHN-KREIS	RHPF	221	6223
08 4 37 123	SAULDORF	SIGMARINGEN	BAWU	2 189	7793
08 4 37 100	SAULGAU, STADT	SIGMARINGEN	BAWU	15 245	7968
09 1 80 129	SAULGRUB	GARMISCH-PARTENKIRCHEN	BAY	1 412	8111
07 3 31 058	SAULHEIM	ALZEY-WORMS	RHPF	4 904	6501
01 0 59 072	SAUSTRUP	SCHLESWIG-FLENSBURG	SCHH	250	2347
07 2 33 062	SAXLER	DAUN	RHPF	93	5569
06 4 32 021	SCHAAFHEIM	DARMSTADT-DIEBURG	HESS	7 578	6117
01 0 59 073	SCHAALBY	SCHLESWIG-FLENSBURG	SCHH	1 378	2381
01 0 58 140	SCHACHT-AUDORF	RENSBURG-ECKERNFOERDE	SCHH	3 934	2373
01 0 60 070	SCHACKENDORF	SEGEBERG	SCHH	613	2360
09 1 84 142	SCHAEFTLARN	MUENCHEN	BAY	5 078	8021
01 0 59 158	SCHAFFLUND	SCHLESWIG-FLENSBURG	SCHH	1 103	2391
01 0 51 099	SCHAFSTEDT	DITHMARSCHEN	SCHH	1 159	2225
07 1 31 073	SCHALKENBACH	AHRWEILER	RHPF	540	5481
07 2 33 063	SCHALKENMEHREN	DAUN	RHPF	489	5569
09 2 74 179	SCHALKHAM	LANDSHUT	BAY	923	8311
01 0 51 100	SCHALKHOLZ	DITHMARSCHEN	SCHH	564	2245
05 9 62 056	SCHALKSMUEHLE	MAERKISCHER KREIS	NW	11 299	5885
08 3 36 075	SCHALLBACH	LOERRACH	BAWU	543	7851
07 3 35 041	SCHALLODENBACH	KAISERSLAUTERN	RHPF	891	6751
08 3 15 098	SCHALLSTADT	BREISGAU-HOCHSCHWARZWALD	BAWU	4 863	7801
07 2 32 114	SCHANKWEILER	BITBURG-PRUEM	RHPF	211	5521
03 4 54 046	SCHAPEN	EMSLAND	NDSA	1 825	4441
01 0 55 044	SCHARBEUTZ	OSTHOLSTEIN	SCHH	11 429	2409

\*) GEBIETSSTAND: 1.1.1981



## 4 GEMEINDEN IN ALPHABETISCHER ORDNUNG MIT SCHLUESSELNUMMER, WOHNBEVOELKERUNG UND POSTLEITZAHL AM 31.12.1980\*)

SCHLUESSEL NUMMER	GEMEINDE	KREIS	LAND	BEVOEL- KERUNG	POST- LEIT- ZAHL
07 2 32 115	SCHARFBILLIG	BITBURG-PRUEM	RHPF	73	5521
03 3 55 033	SCHARNEBECK	LUENEBURG	NDSA	2 174	2127
03 3 51 019	SCHARNHORST	CELLE	NDSA	629	3101
01 0 55 037	SCHASHAGEN	OSTHOLSTEIN	SCHH	2 108	2430
06 6 33 023	SCHAUENBURG	KASSEL	HESS	9 880	3501
09 4 75 165	SCHAUENSTEIN, STADT	HOF	BAY	2 504	8671
07 3 40 042	SCHAUERBERG	PIRMASENS	RHPF	208	6791
09 2 71 148	SCHAUFLING	DEGGENDORF	BAY	1 277	8351
07 1 41 123	SCHAUMBURG	RHEIN-LAHN-KREIS	RHPF	16	6251
07 1 34 076	SCHAUREN	BIRKENFELD	RHPF	481	6581
07 1 35 077	SCHAUREN	COCHEM-ZELL	RHPF	255	5581
09 1 87 142	SCECHEN	ROSENHEIM	BAY	3 245	8201
08 1 36 062	SCECHINGEN	OSTALBKREIS	BAWU	1 473	7071
03 1 52 023	SCHEDEN	GOETTINGEN	NDSA	2 006	3402
08 4 37 101	SCEER, STADT	SIGMARINGEN	BAWU	2 253	7486
03 3 57 041	SCEESEL	ROTENBURG (WUEMME)	NDSA	10 278	2723
08 2 25 115	SCEFFLENZ	NECKAR-ODENWALD-KREIS	BAWU	3 824	6951
01 0 59 074	SCEGGEROTT	SCHLESWIG-FLENSBURG	SCHH	365	2341
07 3 34 027	SCEIBENHARDT	GERMERSHEIM	RHPF	620	6729
07 2 33 237	SCEID	DAUN	RHPF	109	5541
09 7 76 125	SCEIDEGG, MARKT	LINDAU (BODENSEE)	BAY	3 589	8999
07 1 41 124	SCEIDT	RHEIN-LAHN-KREIS	RHPF	310	5409
09 5 75 161	SCEINFELD, STADT	NEUSTADT A.D. RAISCH-BAD WINDSHEIM	BAY	4 053	8533
07 2 32 116	SCEITENKORB	BITBURG-PRUEM	RHPF	41	5529
08 4 25 108	SCELKLINGEN, STADT	ALB-DONAU-KREIS	BAWU	6 298	7933
03 2 54 029	SCELLERTEN	HILDESHEIM	NDSA	8 468	3209
01 0 57 070	SCELLHORN	PLOEN	SCHH	1 479	2308
07 3 36 091	SCELLWEILER	KUSEL	RHPF	472	6799
08 4 26 134	SCEMMERHOFEN	BIBERACH	BAWU	5 924	7957
01 0 61 097	SCENEFELD	STEINBURG	SCHH	1 903	2216
01 0 56 044	SCENEFELD, STADT	PINNEBERG	SCHH	15 933	2000
07 1 43 066	SCHENKELBERG	WESTERWALDKREIS	RHPF	586	5419
08 3 25 050	SCHENKENZELL	ROTTWEIL	BAWU	2 055	7623
06 6 32 019	SCHENKLENGSFELD	HERSFELD-ROTENBURG	HESS	4 578	6436
05 1 70 036	SCHERMBECK	WESEL	NW	11 954	4235
09 1 76 160	SCHERNFELD	EICHSTAETT	BAY	2 013	8079
09 7 72 197	SCHERSTETTEN	AUGSBURG	BAY	868	8931
09 4 71 185	SCHESLITZ, STADT	BAMBERG	BAY	6 484	8604
07 1 32 098	SCHUEVERFELD	ALTENKIRCHEN (WESTERWALD)	RHPF	2 083	5241
07 2 32 117	SCHUEVERN	BITBURG-PRUEM	RHPF	79	5529
09 1 81 138	SCHEURING	LANDSBERG A. LECH	BAY	1 181	8911
09 1 86 151	SCHYEERN	PFÄFFENHÖFEN A.D. ILM	BAY	3 582	8069
05 7 66 060	SCHIEDER-SCHWALENBERG, STADT	LIPPE	NW	8 460	3284
01 0 60 071	SCHIEREN	SEGEBERG	SCHH	281	2360
01 0 58 141	SCHIERENSEE	RENSBURG-ECKERNFOERDE	SCHH	391	2301
09 3 75 196	SCHIERLING, MARKT	REGENSBURG	BAY	6 106	8306
07 3 33 067	SCHIERSFELD	DONNERSBERGKREIS	RHPF	309	6761
07 1 41 125	SCHIESHEIM	RHEIN-LAHN-KREIS	RHPF	224	6251

\*) GEBIETSSTAND: 1.1.1981

## S

4 GEMEINDEN IN ALPHABETISCHER ORDNUNG MIT SCHLUESSELNUMMER, WOHNBEVOELKERUNG UND POSTLEITZAHL AM 31.12.1980\*)

SCHLUESSEL- NUMMER	GEMEINDE	KREIS	LAND	BEVOEL- KERUNG	POST- LEIT- ZAHL
03 3 52 050	SCHIFFDORF	CUXHAVEN	NDSA	10 457	2858
07 3 38 025	SCHIFFERSTADT, STADT	LUDWIGSHAFEN	RHPF	17 250	6707
10 0 43 116	SCHIFFWEILER	NEUNKIRCHEN	SAAR	18 066	6685
07 2 35 119	SCHILLINGEN	TRIER-SAARBURG	RHPF	1 243	5509
09 5 71 198	SCHILLINGSFUERST, STADT	ANSBACH	BAY	2 389	8801
01 0 57 071	SCHILLSDORF	PLOEN	SCHH	843	2351
08 3 25 051	SCHILTACH, STADT	ROTTWEIL	BAWU	3 899	7622
09 7 71 162	SCHILTBERG	AICHACH-FRIEDBERG	BAY	1 495	8896
07 3 40 043	SCHINDHARD	PIRMASENS	RHPF	494	6781
01 0 58 142	SCHINKEL	RENSBURG-ECKERNFOERDE	SCHH	881	2303
01 0 53 109	SCHIPHORST	HERZOGTUM LAUENBURG	SCHH	428	2061
09 3 74 154	SCHIRMITZ	NEUSTADT A.D. WALDNAAB	BAY	1 673	8481
09 4 79 147	SCHIRNDING, MARKT	WUNSIEDEL I. FICHTELGEBIRGE	BAY	1 950	8591
03 1 58 026	SCHLADEN	WOLFENRUETTEL	NDSA	5 378	3342
07 2 31 114	SCHLADT	PERNKASTEL-WITTLICH	RHPF	137	5561
08 1 16 063	SCHLAITDORF	ESSLINGEN	BAWU	1 202	7441
09 3 74 155	SCHLAMMERSDORF	NEUSTADT A.D. WALDNAAB	BAY	773	8581
05 7 66 064	SCHLANGEN	LIPPE	NW	7 428	4797
06 4 39 014	SCHLANGENBAD	RHEINGAU-TAUNUS-KREIS	HESS	5 727	6229
08 1 17 043	SCHLAT	GOEPPINGEN	BAWU	1 538	7321
09 1 89 141	SCHLECHING	TRAUNSTEIN	BAY	1 721	8211
09 1 73 142	SCHLEHDORF	BAD TOELZ-WOLFRATSHAUSEN	BAY	1 045	8118
07 2 35 120	SCHLEICH	TRIER-SAARBURG	RHPF	245	5559
07 2 32 118	SCHLEID	BITBURG-PRUEM	RHPF	397	5521
05 3 66 036	SCHLEIDEN, STADT	EUSKIRCHEN	NW	12 350	5372
01 0 57 072	SCHLESEN	PLOEN	SCHH	467	2301
01 0 59 075	SCHLESWIG, STADT	SCHLESWIG-FLENSBURG	SCHH	29 798	2380
01 0 51 102	SCHLICHTING	DITHMARSCHEN	SCHH	291	2241
08 3 36 078	SCHLIENGEN	LOERRACH	BAWU	3 703	7846
08 4 36 069	SCHLIER	RAVENSBURG	BAWU	3 179	7981
08 1 17 044	SCHLIERBACH	GOEPPINGEN	BAWU	3 491	7311
07 1 40 135	SCHLIERSCHIED	RHEIN-HUNS RUECK-KREIS	RHPF	205	6571
09 1 82 131	SCHLIERSEE, MARKT	MIESBACH	BAY	5 974	8162
06 5 35 015	SCHLITZ, STADT	VOGELSBERGKREIS	HESS	9 371	6407
05 7 54 036	SCHLOSS HOLTE-STUKENBROCK	GUETERSLOH	NW	20 425	4815
07 1 33 089	SCHLOSSBOECKELHEIM	BAD KREUZNACH	RHPF	428	6551
01 0 61 098	SCHLOTFELD	STEINBURG	SCHH	224	2214
08 3 15 102	SCHLUCHSEE	BREISGAU-HOCHSCHWARZWALD	BAWU	2 581	7826
06 4 35 025	SCHLUECHTERN, STADT	MAIN-KINZIG-KREIS	HESS	13 970	6490
09 4 71 220	SCHLUESSELFELD, STADT	BAMBERG	BAY	5 192	8602
07 3 40 044	SCHMALENBERG	PIRMASENS	RHPF	660	6751
01 0 60 072	SCHMALENSEE	SEGEBERG	SCHH	458	2321
01 0 60 073	SCHMALFELD	SEGEBERG	SCHH	1 449	2359
05 9 58 040	SCHMALLENBERG, STADT	HOCHSAUERLANDKREIS	NW	25 017	5948
01 0 58 143	SCHMALSTEDT	RENSBURG-ECKERNFOERDE	SCHH	244	2301
01 0 51 103	SCHMEDES WURTH	DITHMARSCHEN	SCHH	228	2221
10 0 44 117	SCHMELZ	SAARLOUIS	SAAR	16 592	6612
09 3 76 159	SCHMIDGADEN	SCHWANDORF	BAY	2 295	8477

\*) GEBIETSSTAND: 1.1.1981

## 4 GEMEINDEN IN ALPHABETISCHER ORDNUNG MIT SCHLUESSELNUMMER, WOHNBEVOELKERUNG UND POSTLEITZAHL AM 31.12.1980\*)

SCHLUESSEL- NUMMER	GEMEINDE	KREIS	LAND	BEVOEL- KERUNG	POST- LEIT- ZAHL
09 3 71 148	SCHMIDMUEHLEN, MARKT	AMBERG-SULZBACH	BAY	2 117	8456
07 1 34 077	SCHMIDTHACHENBACH	BIRKENFELD	RHPF	417	6581
09 7 71 163	SCHMIECHEN	AICHACH-FRIEDBERG	BAY	870	8901
01 0 53 110	SCHMILAU	HERZOGTUM LAUENBURG	SCHH	601	2419
07 1 34 078	SCHMISSBERG	BIRKENFELD	RHPF	202	6589
07 3 40 224	SCHMITSHAUSEN	PIRMASENS	RHPF	382	6661
07 1 35 078	SCHMITT	COCHEM-ZELL	RHPF	106	5591
06 4 34 009	SCHMITTEN	HOCHTAUNUSKREIS	HESS	7 534	6384
07 1 33 090	SCHMITTWEILER	BAD KREUZNACH	RHPF	197	6761
09 4 72 184	SCHNABELWALD, MARKT	BAYREUTH	BAY	898	8571
03 3 54 021	SCHNACKENBURG, STADT	LUECHOW-DANNENBERG	NDSA	850	3131
09 1 89 142	SCHNAITSEE	TRAUNSTEIN	BAY	2 909	8095
09 5 74 155	SCHNAITTACH, MARKT	NUERNBERGER LAND	BAY	6 919	8563
09 3 71 150	SCHNAITTENBACH, STADT	AMBERG-SULZBACH	BAY	4 118	8454
01 0 53 111	SCHNAKENBEK	HERZOGTUM LAUENBURG	SCHH	694	2058
01 0 59 076	SCHNARUP-THUMBY	SCHLESWIG-FLENSBURG	SCHH	560	2381
07 3 35 042	SCHNECKENHAUSEN	KAISERSLAUTERN	RHPF	515	6751
09 4 76 171	SCHNECKENLOHE	KRONACH	BAY	1 196	8621
09 6 76 156	SCHNEEBERG, MARKT	MILTENBERG	BAY	1 797	8761
03 3 54 022	SCHNEGA	LUECHOW-DANNENBERG	NDSA	1 629	3133
09 1 72 131	SCHNEIZLREUTH	BERCHTESGADENER LAND	BAY	1 198	8230
09 5 71 199	SCHNELLDORF	ANSBACH	BAY	3 035	8801
07 1 33 204	SCHNEPPENBACH	BAD KREUZNACH	RHPF	277	6571
03 3 58 019	SCHNEVERDINGEN, STADT	SOLTAU-FALLINGBOSTEL	NDSA	15 428	3043
07 1 40 138	SCHNORBACH	RHEIN-HUNSRUECK-KREIS	RHPF	196	6541
08 4 25 110	SCHNUEPFLINGEN	ALB-DONAU-KREIS	BAWU	1 099	7901
01 0 54 115	SCHOBUELL	NORDFRIESLAND	SCHH	1 731	2251
07 2 35 122	SCHODEN	TRIER-SAARBURG	RHPF	523	5511
06 5 32 018	SCHOEFFENGRUND	LAHN-DILL-KREIS	HESS	5 476	6331
09 2 72 145	SCHOEFEWEG	FREYUNG-GRAFENAU	BAY	1 095	8351
09 6 71 152	SCHOELLKRIPPEN, MARKT	ASCHAFFENBURG	BAY	2 984	8752
09 2 71 149	SCHOELLNACH, MARKT	DEGGENDORF	BAY	4 031	8359
08 2 35 065	SCHOEMBERG	CALW	BAWU	7 425	7542
08 4 17 057	SCHOEMBERG, STADT	ZOLLERNALBKREIS	BAWU	3 406	7464
07 2 35 123	SCHOEMERICH	TRIER-SAARBURG	RHPF	144	5504
08 1 15 044	SCHOENAICH	BOEBLINGEN	BAWU	9 398	7036
09 2 72 146	SCHOENANGER	FREYUNG-GRAFENAU	BAY	1 978	8351
09 2 77 144	SCHOENAU	ROTTAL-INN	BAY	1 415	8331
07 3 40 045	SCHOENAU (PFALZ)	PIRMASENS	RHPF	603	6781
09 6 73 163	SCHOENAU A. D. BREND	RHOEN-GRABFELD	BAY	1 274	8741
09 1 72 132	SCHOENAU A. KOENIGSSEE	BERCHTESGADENER LAND	BAY	5 012	8240
08 3 36 079	SCHOENAU IM SCHWARZWALD, STADT	LOERRACH	BAWU	2 181	7869
08 2 26 080	SCHOENAU, STADT	RHEIN-NECKAR-KREIS	BAWU	4 338	6901
07 2 33 064	SCHOENBACH	DAUN	RHPF	237	5569
01 0 58 144	SCHOENBEK	RENDSBURG-ECKERNFOERDE	SCHH	186	2351
07 2 31 115	SCHOENBERG	BERNKASTEL-WITTLICH	RHPF	207	5509
01 0 53 112	SCHOENBERG	HERZOGTUM LAUENBURG	SCHH	897	2071
09 1 83 143	SCHOENBERG	MUEHLDORF A. INN	BAY	899	8261

\*) GEBIETSSTAND: 1.1.1981

## S

4 GEMEINDEN IN ALPHABETISCHER ORDNUNG MIT SCHLUESSELNUMMER, WOHNBEVOELKERUNG UND POSTLEITZAHL AM 31.12.1980\*)

SCHLUESSEL- NUMMER	GEMEINDE	KREIS	LAND	BEVOEL- KERUNG	POST- LEIT- ZAHL
01 0 57 073	SCHOENBERG (HOLSTEIN)	PLOEN	SCHH	4 638	2306
09 2 72 147	SCHOENBERG, MARKT	FREYUNG-GRAFENAU	BAY	3 513	8351
07 3 33 068	SCHOENBORN	DONNERSBERGKREIS	RHPF	137	6760
07 1 40 139	SCHOENBORN	RHEIN-HUNSRUECK-KREIS	RHPF	218	6540
07 1 41 126	SCHOENBORN	RHEIN-LAHN-KREIS	RHPF	586	5429
08 2 26 081	SCHOENBRUNN	RHEIN-NECKAR-KREIS	BAWU	2 468	6936
09 4 71 186	SCHOENBRUNN I. STEIGERWALD	BAMBERG	BAY	1 693	8602
07 2 35 124	SCHOENDORF	TRIER-SAARBURG	RHPF	779	5501
07 1 32 099	SCHOENEBERG	ALTENKIRCHEN (WESTERWALD)	RHPF	364	5231
07 1 33 091	SCHOENEBERG	BAD KREUZNACH	RHPF	583	6531
06 4 35 026	SCHOENECK	MAIN-KINZIG-KREIS	HESS	10 304	6369
07 2 32 304	SCHOENECKEN	BITBURG-PRUEM	RHPF	1 760	5541
08 3 36 080	SCHOENENBERG	LOERRACH	BAWU	317	7869
07 3 36 092	SCHOENENBERG-KUEBELBERG	KUSEL	RHPF	4 789	6796
03 1 51 026	SCHOENEWOERDE	GIFHORN	NDSA	744	3121
09 1 79 147	SCHOENGEISING	FUERSTENFELDBRUCK	BAY	1 467	8081
01 0 58 145	SCHOENHORST	RENDSBURG-ECKERNFOERDE	SCHH	312	2302
03 1 54,019	SCHOENINGEN, STADT	HELMSTEDT	NDSA	15 155	3338
01 0 57 074	SCHOENKIRCHEN	PLOEN	SCHH	5 692	2301
09 3 76 160	SCHOENSEE, STADT	SCHWANDORF	BAY	2 663	8476
08 1 26 072	SCHOENTAL	HOHENLOHEKREIS	BAWU	5 414	7109
09 3 72 157	SCHOENTHAL	CHAM	BAY	1 808	8491
08 3 26 054	SCHOENWALD IM SCHWARZWALD	SCHWARZWALD-BAAR-KREIS	BAWU	2 472	7741
09 4 79 150	SCHOENWALD, STADT	WUNSIEDEL I. FICHELGEIRGE	BAY	4 168	8671
01 0 55 038	SCHOENWALDE AM BUNGSBERG	OSTHCLSTEIN	SCHH	2 221	2431
03 1 58 027	SCHOEPPENSTEDT, STADT	WOLFENBUETTEL	NDSA	5 825	3307
05 5 54 052	SCHOEPPINGEN	BORKEN	NW	4 821	4431
03 2 51 031	SCHOLEN	DIEPHOLZ	NDSA	860	2831
09 6 77 182	SCHOLLBRUNN	MAIN-SPESSART	BAY	820	8771
08 3 26 055	SCHONACH IM SCHWARZWALD	SCHWARZWALD-BAAR-KREIS	BAWU	4 968	7745
09 1 81 139	SCHONDORF A. AMMERSEE	LANDSPERG A. LECH	BAY	2 584	8913
09 6 72 149	SCHONDPA, MARKT	BAD KISSINGEN	BAY	1 566	8789
09 1 90 148	SCHONGAU, STADT	WEILHEIM-SCHONGAU	BAY	10 427	8920
09 1 87 173	SCHONSTETT	POSENHEIM	BAY	1 034	8201
09 6 78 174	SCHONUNGEN	SCHWEINFURT	BAY	7 677	8724
08 3 36 081	SCHOPFHEIM, STADT	LOERRACH	BAWU	15 740	7860
08 2 37 061	SCHOPFLOCH	FREUDENSTADT	BAWU	1 938	7294
09 5 71 200	SCHOPFLOCH, MARKT	ANSBACH	BAY	2 526	8801
07 3 35 204	SCHOPP	KAISERSLAUTERN	RHPF	1 295	6751
09 3 72 158	SCHORNDORF	CHAM	BAY	1 695	8491
08 1 19 067	SCHORNDORF, STADT	REMS-MURR-KREIS	BAWU	33 631	7060
07 3 31 059	SCHORNSHEIM	ALZEY-WORMS	RHPF	1 282	6509
03 4 55 015	SCHOPTENS	FRIESLAND	NDSA	20 119	2948
06 5 35 016	SCHOTTEN, STADT	VOGELSBERGKREIS	HESS	9 597	6479
08 3 25 053	SCHRAMBERG, STADT	ROTTWEIL	BAWU	19 157	7230
06 6 34 021	SCHRECKSBACH	SCHWALM-EDER-KREIS	HESS	3 120	3579
01 0 53 113	SCHRETSTAKEN	HERZOGTUM LAUENBURG	SCHH	401	2053
08 2 26 082	SCHRIESHEIM, STADT	RHEIN-NECKAR-KREIS	BAWU	12 912	6905

\*) GEBIETSSTAND: 1.1.1981

## 4 GEMEINDEN IN ALPHABETISCHER ORDNUNG MIT SCHLUESSELNUMMER, WOHNBEVOELKERUNG UND POSTLEITZAHL AM 31.12.1980\*)

SCHLUESSEL- NUMMER	GEMEINDE	KREIS	LAND	BEVOEL- KERUNG	POST- LEIT- ZAHL
09 1 85 158	SCHROBENHAUSEN, STADT	NEUBURG-SCHROBENHAUSEN	BAY	14 628	8898
08 1 27 075	SCHROZBERG, STADT	SCHWAEBISCH HALL	BAWU	5 403	7187
01 0 51 104	SCHRUM	DITHMARSCHEN	SCHH	72	2241
01 0 59 077	SCHUBY	SCHLESWIG-FLENSBURG	SCHH	2 192	2381
01 0 58 146	SCHUELLEDORF	RENSBURG-ECKERNFOERDE	SCHH	470	2373
07 2 33 239	SCHUELLER	DAUN	RHPF	341	5531
01 0 51 105	SCHUELP	DITHMARSCHEN	SCHH	533	2244
01 0 58 147	SCHUELP B. NORTORF	RENSBURG-ECKERNFOERDE	SCHH	738	2353
01 0 58 148	SCHUELP B. RENDSBURG	RENSBURG-ECKERNFOERDE	SCHH	886	2371
07 1 32 100	SCHUERDT	ALTENKIRCHEN (WESTERWALD)	RHPF	184	5232
01 0 53 114	SCHUERENSOEHLN	HERZOGTUM LAUENBURG	SCHH	173	2061
03 4 56 021	SCHUETTORF, STADT	GRAFSCHAFT BENTHEIM	NDSA	9 367	4443
07 1 31 074	SCHULD	AHRWEILER	RHPF	763	5489
03 1 53 011	SCHULENBERG IM OBERHARZ	GOSLAR	NDSA	502	3396
01 0 53 115	SCHULENDORF	HERZOGTUM LAUENBURG	SCHH	346	2059
08 3 17 121	SCHUTTERTAL	ORTENAUKREIS	BAWU	3 290	7631
08 3 17 122	SCHUTTERWALD	ORTENAUKREIS	BAWU	6 036	7601
07 2 33 065	SCHUTZ	DAUN	RHPF	135	5531
07 1 32 101	SCHUTZBACH	ALTENKIRCHEN (WESTERWALD)	RHPF	451	5241
09 5 65 000	SCHWABACH, STADT	KREISFREIE STADT	BAY	35 387	8540
09 1 90 149	SCHWABBRUCK	WEILHEIM-SCHONGAU	BAY	627	8921
07 3 39 051	SCHWABENHEIM AN DER SELZ	MAINZ-BINGEN	RHPF	1 690	6501
09 1 74 143	SCHWABHAUSEN B. DACHAU	DACHAU	BAY	3 216	8061
09 7 72 200	SCHWABMUENCHEN, STADT	AUGSBURG	BAY	9 697	8930
09 1 90 151	SCHWABSOIEN	WEILHEIM-SCHONGAU	BAY	1 020	8921
01 0 54 116	SCHWABSTEDT	NORDFRIESLAND	SCHH	1 217	2251
08 1 36 065	SCHWAEBISCH GMUEND, STADT	OSTALBKREIS	BAWU	56 901	7070
08 1 27 076	SCHWAEBISCH HALL, STADT	SCHWAEBISCH HALL	BAWU	31 562	7170
03 2 51 032	SCHWAFERDEN	DIEPHOLZ	NDSA	1 417	2831
09 5 74 156	SCHWAIG B. NUERNBERG	NUERNBERGER LAND	BAY	8 571	8501
09 1 80 131	SCHWAIGEN	GARMISCH-PARTENKIRCHEN	BAY	519	8116
08 1 25 086	SCHWAIGERN, STADT	HEILBRONN	BAWU	8 885	7103
08 1 19 068	SCHWAIKHEIM	REMS-MURR-KREIS	BAWU	7 890	7052
06 4 36 011	SCHWALBACH AM TAUNUS, STADT	MAIN-TAUNUS-KREIS	HESS	14 961	6231
10 0 44 118	SCHWALBACH/SAAR	SAARLOUIS	SAAR	34 528	6635
07 1 40 140	SCHWALL	RHEIN-HUNS RUECK-KREIS	RHPF	171	5401
06 6 34 022	SCHWALMSTADT, STADT	SCHWALM-EDER-KREIS	HESS	17 922	3578
05 1 66 024	SCHWALMTAL	VIERSEN	NW	14 366	4056
06 5 35 017	SCHWALMTAL	VOGELSBERGKREIS	HESS	3 227	6323
08 3 17 150	SCHWANAU	ORTENAUKREIS	BAWU	5 324	7635
09 3 76 161	SCHWANDORF, STADT	SCHWANDORF	BAY	27 166	8460
03 3 56 009	SCHWANEWED	OSTERHOLZ	NDSA	17 629	2822
09 6 78 175	SCHWANFELD	SCHWEINFURT	BAY	1 396	8722
09 7 77 169	SCHWANGAU	OSTALLGAEU	BAY	3 265	8959
07 3 40 047	SCHWANHEIM	PIRMASENS	RHPF	610	6749
09 5 76 132	SCHWANSTETTEN, MARKT	ROTH	BAY	5 493	8501
03 2 51 033	SCHWARME	DIEPHOLZ	NDSA	1 941	2811
03 3 58 020	SCHWARMSTEDT	SOLTAU-FALLINGBOSTEL	NDSA	4 256	3033

\*) GEBIETSSTAND: 1.1.1981

## S

4 GEMEINDEN IN ALPHABETISCHER ORDNUNG MIT SCHLUESSELNUMMER, WOHNBEVOELKERUNG UND POSTLEITZAHL AM 31.12.1980\*)

SCHLUESSEL- NUMMER	GEMEINDE	KREIS	LAND	BEVOEL- KERUNG	POST- LEIT- ZAHL
01 0 57 076	SCHWARTBUCK	PLOEN	SCHH	579	2301
08 2 25 116	SCHWARZACH	NECKAR-ODENWALD-KREIS	BAWU	2 674	6951
09 6 75 165	SCHWARZACH A. MAIN, MARKT	KITZINGEN	BAY	3 072	8711
09 3 76 162	SCHWARZACH B. NABBURG	SCHWANDORF	BAY	1 326	8471
09 2 78 187	SCHWARZACH, MARKT	STRAUBING-BOGEN	BAY	2 104	8445
07 1 40 141	SCHWARZEN	RHEIN-HUNSRUECK-KREIS	RHPF	127	6544
09 3 74 156	SCHWARZENBACH	NEUSTADT A.D.WALDNAAB	BAY	792	8481
09 4 75 168	SCHWARZENBACH A. D. SAALE, STADT	HOF	BAY	8 918	8676
09 4 75 169	SCHWARZENBACH A. WALD, STADT	HOF	BAY	6 267	8671
01 0 53 116	SCHWARZENBEK, STADT	HERZOGTUM LAUENBURG	SCHH	11 881	2053
07 2 31 116	SCHWARZENBORN	BERNKASTEL-WITTLICH	RHPF	44	5561
06 6 34 023	SCHWARZENBORN, STADT	SCHWALM-EDER-KREIS	HESS	1 308	3579
09 5 74 157	SCHWARZENBRUCK	NUERNBERGER LAND	BAY	7 910	8501
09 3 76 163	SCHWARZENFELD, MARKT	SCHWANDORF	BAY	6 063	8472
07 1 33 205	SCHWARZERDEN	BAD KREUZNACH	RHPF	317	6571
09 3 76 164	SCHWARZHOFEN, MARKT	SCHWANDORF	BAY	1 636	8461
09 6 78 176	SCHWEBHEIM	SCHWEINFURT	BAY	3 159	8721
07 3 35 043	SCHWEDELBACH	KAISERSLAUTERN	RHPF	843	6751
01 0 58 150	SCHWEDENECK	RENSBURG-ECKERNFUERDE	SCHH	2 642	2301
07 3 34 028	SCHWEGENHEIM	GERMERSHEIM	RHPF	2 207	6721
07 2 35 125	SCHWEICH	TRIER-SAARBURG	RHPF	5 364	5558
07 3 37 071	SCHWEIGEN-RECHTENBACH	SUEDLICHE WEINSTRASSE	RHPF	1 254	6749
07 1 41 127	SCHWEIGHAUSEN	RHEIN-LAHN-KREIS	RHPF	201	5408
07 3 37 072	SCHWEIGHOFEN	SUEDLICHE WEINSTRASSE	RHPF	556	6749
03 4 62 013	SCHWEINDORF	WITTMUND	NDSA	436	2941
09 6 62 000	SCHWEINFURT, STADT	KREISFREIE STADT	BAY	52 445	8720
07 1 33 092	SCHWEINSCHIED	BAD KREUZNACH	RHPF	222	6759
07 3 33 069	SCHWEISWEILER	DONNERSBERGKREIS	RHPF	303	6761
09 1 86 152	SCHWEITENKIRCHEN	PPAFFENHOFEN A.D.ILM	BAY	3 209	8069
07 3 40 048	SCHWEIX	PIRMASENS	RHPF	340	6781
05 9 54 024	SCHWELM, STADT	ENNEPE-RUHR-KREIS	NW	31 108	5830
08 4 26 108	SCHWENDI	BIBERACH	BAWU	5 197	7959
09 7 73 164	SCHWENNINGEN	DILLINGEN A.D.DONAU	BAY	1 324	8881
08 4 37 102	SCHWENNINGEN	SIGMARINGEN	BAWU	1 613	7471
07 1 33 093	SCHWEPPENHAUSEN	BAD KREUZNACH	RHPF	953	6531
07 1 34 079	SCHWERBACH	BIRKENFELD	RHPF	56	6572
03 2 56 028	SCHWERINGEN	NIENBURG (WESER)	NDSA	759	2811
03 4 57 019	SCHWERINSDORF	LEER	NDSA	750	2951
05 9 78 028	SCHWERTE, STADT	UNNA	NW	47 810	5840
01 0 54 118	SCHWESING	NORDFRIESLAND	SCHH	760	2250
08 2 26 084	SCHWETZINGEN, STADT	RHEIN-NECKAR-KREIS	BAWU	18 384	6830
08 1 18 067	SCHWIEBERDINGEN	LUDWIGSBURG	BAWU	9 258	7141
03 3 60 019	SCHWIENAU	UELZEN	NDSA	823	3111
01 0 51 106	SCHWIENHUSEN	DITHMARSCHEN	SCHH	165	2241
09 1 81 140	SCHWIFTING	LANDSBERG A.LECH	BAY	606	8911
09 1 83 144	SCHWINDEGG	MUEHLDORF A.INN	BAY	2 229	8255
07 2 32 305	SCHWIRZHEIM	BITBURG-PRUEM	RHPF	416	5541
01 0 60 074	SCHWISSEL	SEGEBERG	SCHH	244	2361

\*) GEBIETSSTAND: 1.1.1981

## 4 GEMEINDEN IN ALPHABETISCHER ORDNUNG MIT SCHLUESSELNUMMER, WOHNBEVOELKERUNG UND POSTLEITZAHL AM 31.12.1980\*)

SCHLUESSEL- NUMMER	GEMEINDE	KREIS	LAND	BEVOEL- KERUNG	POST- LEIT- ZAHL
08 3 36 082	SCHWOERSTADT	LOERRACH	BAWU	2 345	7881
07 1 34 080	SCHWOLLEN	BIRKENFELD	RHPF	470	6589
03 1 51 027	SCHWUELPER	GIFHORN	NDSA	4 802	3301
07 1 43 292	SECK	WESTERWALDKREIS	RHPF	1 046	5439
08 2 25 091	SECKACH	NECKAR-ODENWALD-KREIS	BAWU	3 741	6966
08 3 17 126	SEEBACH	ORTENAUKREIS	BAWU	1 526	7591
03 1 52 024	SEEBURG	GOETTINGEN	NDSA	1 212	3401
01 0 53 117	SEEDORF	HERZOGTUM LAUENBURG	SCHH	560	2411
03 3 57 042	SEEDORF	ROTENBURG (WUEMME)	NDSA	505	2730
01 0 60 075	SEEDORF	SEGEBERG	SCHH	1 811	2361
01 0 58 151	SEEFELD	RENSBURG-ECKERNFOERDE	SCHH	324	2215
09 1 88 132	SEEFELD	STARNBERG	BAY	5 487	8031
09 7 77 170	SEEG	OSTALLGAEU	BAY	2 169	8959
09 1 80 132	SEEHAUSEN A. STAFFELSEE	GARMISCH-PARTENKIRCHEN	BAY	1 881	8110
06 4 32 022	SEEHEIM-JUGENHEIM	DARMSTADT-DIEBURG	HESS	16 004	6104
08 4 26 109	SEEKIRCH	BIBERACH	BAWU	203	7946
08 3 17 127	SEELBACH	ORTENAUKREIS	BAWU	4 644	7633
07 1 41 128	SEELBACH	RHEIN-LAHN-KREIS	RHPF	372	5408
07 1 32 103	SEELBACH (WESTERWALD)	ALTENKIRCHEN (WESTERWALD)	RHPF	345	5232
07 1 32 102	SEELBACH BEI HAMM (SIEG)	ALTENKIRCHEN (WESTERWALD)	RHPF	87	5249
07 3 33 203	SEELLEN	DONNERSBERGKREIS	RHPF	191	6759
03 2 53 014	SEELZE, STADT	HANNOVER	NDSA	30 336	3016
09 1 89 143	SEERON-SEEBRUECK	TRAUNSTEIN	BAY	3 470	8221
07 1 33 094	SEESBACH	BAD KREUZNACH	RHPF	617	6571
03 1 53 012	SEESSEN, STADT	GOSLAR	NDSA	22 395	3370
09 1 90 152	SEESHAUPT	WEILHEIM-SCHONGAU	BAY	2 451	8124
01 0 56 045	SEESTERMUEHE	PINNEBERG	SCHH	804	2201
01 0 54 119	SEETH	NORDFRIESLAND	SCHH	766	2251
01 0 56 046	SEETH-EKHOLT	PINNEBERG	SCHH	547	2201
03 3 53 031	SEEVETAL	HARBURG	NDSA	36 059	2105
08 2 37 073	SEEWALD	FREUDENSTADT	BAWU	1 945	7291
07 2 32 119	SEFFERN	BITBURG-PRUEM	RHPF	346	5521
07 2 32 120	SEFFERWEICH	BITBURG-PRUEM	RHPF	184	5521
03 2 57 034	SEGGEBRUCH	SCHAUMBURG	NDSA	1 164	3061
09 6 75 166	SEGNITZ	KITZINGEN	BAY	904	8713
01 0 58 152	SEHESTEDT	RENSBURG-ECKERNFOERDE	SCHH	613	2371
03 1 58 028	SEHLDE	WOLFENBUETTEL	NDSA	1 064	3321
07 2 31 117	SEHLEM	BERNKASTEL-WITTLICH	RHPF	754	5561
03 2 54 030	SEHLEM	HILDESHEIM	NDSA	1 001	3201
03 2 53 015	SEHNDE	HANNOVER	NDSA	18 178	3163
07 1 33 095	SEIBERSBACH	BAD KREUZNACH	RHPF	1 381	6531
07 1 32 104	SEIFEN	ALTENKIRCHEN (WESTERWALD)	RHPF	65	5232
07 2 32 306	SEINSFELD	BITBURG-PRUEM	RHPF	219	5524
09 6 75 167	SEINSPEIM, MARKT	KITZINGEN	BAY	1 084	8711
08 3 27 055	SEITINGEN-OBERFLACHT	TUTTLINGEN	BAWU	1 782	7201
07 2 32 307	SEIWEPATH	BITBURG-PRUEM	RHPF	161	5541
09 4 79 152	SELB, STADT	WUNSIEDEL I. FICHTELGEBIRGE	BAY	21 207	8672
07 1 32 105	SELBACH (SIEG)	ALTENKIRCHEN (WESTERWALD)	RHPF	729	5248

\*) GEBIETSSTAND: 1.1.1981

# S

4 GEMEINDEN IN ALPHABETISCHER ORDNUNG MIT SCHLUESSELNUMMER, WOHNBEVOELKERUNG UND POSTLEITZAHL AM 31.12.1980\*)

SCHLUESSEL- NUMMER	GEMEINDE	KREIS	LAND	BEVOEL- KERUNG	POST- LEIT- ZAHL
09 4 75 171	SELBITZ, STADT	HOF	BAY	5 133	8671
07 3 36 094	SELCHENBACH	KUSEL	RHPF	366	6799
01 0 57 077	SELENT	PLOEN	SCHH	1 329	2309
05 3 70 024	SELFKANT	HEINSBERG	NW	8 158	5135
06 4 38 013	SELIGENSTADT, STADT	OFFENBACH	HESS	16 970	6453
01 0 59 078	SELK	SCHLESWIG-FLENSBURG	SCHH	741	2381
07 2 32 308	SELLERICH	BITBURG-PRUEM	RHPF	300	5541
05 9 78 032	SELM, STADT	UNNA	NW	23 762	4714
03 3 57 043	SELSINGEN	ROTENBURG (WUEMME)	NDSA	2 574	2743
06 5 33 014	SELTERS (TAUNUS)	LIMBURG-WEILBURG	HESS	6 433	6251
07 1 43 067	SELTERS (WESTERWALD)	WESTERWALDKREIS	RHPF	2 190	5418
07 3 39 053	SELZEN	MAINZ-BINGEN	RHPF	1 162	6501
07 3 35 205	SEMBACH	KAISERSLAUTERN	RHPF	831	6751
03 1 58 029	SEMMENTSTEDT	WOLFENBUETTEL	NDSA	687	3341
05 5 58 044	SENDEN	COESFELD	NW	14 428	4403
09 7 75 152	SENDEN, STADT	NEU-ULM	BAY	19 311	7913
05 5 70 040	SENDENHORST, STADT	WARENDORF	NW	10 259	4401
09 3 73 159	SENGENTHAL	NEUMARKT I.D.OPF.	BAY	1 713	8431
07 2 32 309	SENGERICH	BITBURG-PRUEM	RHPF	33	5541
07 1 35 079	SENHEIM	COCHEM-ZELL	RHPF	622	5591
09 6 78 178	SENNFELD	SCHWEINFURT	BAY	4 147	8722
06 4 37 015	SENSBACHTAL	ODENWALDKREIS	HESS	1 071	6121
07 1 31 075	SENSSCHEID	AHRWEILER	RHPF	98	5489
07 1 34 081	SENSWEILER	BIRKENFELD	RHPF	788	6581
07 2 35 126	SERRIG	TRIER-SAARBURG	RHPF	1 298	5512
08 1 18 068	SERSHEIM	LUDWIGSBURG	BAWU	3 820	7126
07 1 43 068	SESSENACH	WESTERWALDKREIS	RHPF	453	5411
07 1 43 069	SESSENHAUSEN	WESTERWALDKREIS	RHPF	570	5419
09 4 73 165	SESSLACH, STADT	COBURG	BAY	3 752	8601
01 0 60 076	SETH	SEGEBERG	SCHH	1 650	2061
08 4 25 112	SETZINGEN	ALB-DONAU-KREIS	BAWU	530	7907
09 3 73 160	SEUBERSDORF I. D. OPF.	NEUMARKT I.D.OPF.	BAY	4 148	8431
09 5 73 126	SEUKENDORF	FUERTH	BAY	1 929	8501
03 1 52 025	SEULINGEN	GOETTINGEN	NDSA	1 275	3401
07 2 32 310	SEVENIG (OUR)	BITBURG-PRUEM	RHPF	97	5541
07 2 32 121	SEVENIG BEI NEUERBURG	BITBURG-PRUEM	RHPF	28	5529
08 3 16 039	SEXAU	EMMENDINGEN	BAWU	2 547	7831
09 4 72 188	SEYBOTHENREUTH	BAYREUTH	BAY	735	8581
03 2 54 031	SIBBESSE	HILDESHEIM	NDSA	2 629	3226
03 1 58 030	SICKTE	WOLFENBUETTEL	NDSA	4 487	3305
07 3 37 073	SIEBELDINGEN	SUEDLICHE WEINSTRASSE	RHPF	965	6741
07 1 37 099	SIEBENBACH	MAYEN-KOBLENZ	RHPF	156	5441
01 0 53 118	SIEBENBAEUMEN	HERZOGTUM LAUENBURG	SCHH	489	2061
01 0 53 119	SIEBENEICHEN	HERZOGTUM LAUENBURG	SCHH	239	2059
03 2 51 034	SIEDENBURG, FLECKEN	DIEPHOLZ	NDSA	1 086	2839
07 3 31 060	SIEFFERSHEIM	ALZEY-WORMS	RHPF	770	6551
06 5 32 019	SIEGBACH	LAHN-DILL-KREIS	HESS	2 922	6349
05 3 82 060	SIEGBURG, STADT	RHEIN-SIEG-KREIS	NW	34 616	5200

\*) GEBIETSSTAND: 1.1.1981



## 4 GEMEINDEN IN ALPHABETISCHER ORDNUNG MIT SCHLUESSELNUMMER, WOHNBEVOELKERUNG UND POSTLEITZAHL AM 31.12.1980\*)

SCHLUESSEL- NUMMER	GEMEINDE	KREIS	LAND	BEVOEL- KERUNG	POST- LEIT- ZAHL
08 1 25 087	SIEGELSBACH	HEILBRONN	BAWU	1 380	6921
05 9 70 040	SIEGEN, STADT	SIEGEN	NW	112 320	5900
09 2 73 172	SIEGENBURG, MARKT	KELHEIM	BAY	2 253	8427
09 1 89 145	SIEGSDORF	TRAUNSTEIN	BAY	7 052	8227
01 0 62 069	SIEK	STORMARN	SCHH	1 774	2071
09 7 71 165	SIELENBACH	AICHACH-FRIEDBERG	BAY	1 158	8891
07 1 34 082	SIEN	BIRKENFELD	RHPF	590	6581
07 1 34 083	SIENHACHENBACH	BIRKENFELD	RHPF	214	6581
01 0 55 039	SIERKSDORF	OSTHOLSTEIN	SCHH	1 917	2409
01 0 53 120	SIERKSRADE	HERZOGTUM LAUENBURG	SCHH	244	2061
07 1 31 076	SIERSCHIED	AHRWEILER	RHPF	79	5489
07 1 43 070	SIERSHAHN	WESTERWALDKREIS	RHPF	2 636	5433
07 1 34 084	SIESBACH	BIRKENFELD	RHPF	419	6581
01 0 60 077	SIEVERSHUETTEN	SEGEBERG	SCHH	879	2359
01 0 59 159	SIEVERSTEDT	SCHLESWIG-FLENSBURG	SCHH	1 480	2381
01 0 61 099	SIEZBUETTEL	STEINBURG	SCHH	68	2216
08 4 37 104	SIGMARINGEN, STADT	SIGMARINGEN	BAWU	15 079	7480
08 4 37 105	SIGMARINGENDORF	SIGMARINGEN	BAWU	3 405	7485
09 7 76 126	SIGMARZELL	LINDAU (BODENSEE)	BAY	2 093	8995
01 0 59 079	SILBERSTEDT	SCHLESWIG-FLENSBURG	SCHH	1 478	2381
07 3 37 074	SILZ	SUEDLICHE WEINSTRASSE	RHPF	856	6749
01 0 61 100	SILZEN	STEINBURG	SCHH	134	2211
09 2 77 145	SIMBACH A. INN, STADT	ROTTAL-INN	BAY	9 203	8346
09 2 79 135	SIMBACH, MARKT	DINGOLFING-LANDAU	BAY	3 151	8384
09 5 74 158	SIMMELSDORF	NUERNBERGER LAND	BAY	3 008	8561
05 3 54 028	SIMMERATH	AACHEN	NW	13 252	5107
07 1 43 071	SIMMERN	WESTERWALDKREIS	RHPF	1 096	5411
07 1 40 144	SIMMERN/HUNSRUECK, STADT	RHEIN-HUNSRUECK-KREIS	RHPF	5 798	6540
08 2 35 066	SIMMERSFELD	CALW	BAWU	1 691	7275
09 5 75 163	SIMMERSHOFEN	NEUSTADT A.D. AISCH-BAD WINDSHEIM	BAY	1 011	8704
07 1 33 096	SIMMERTAL	BAD KREUZNACH	RHPF	1 553	6571
08 2 35 067	SIMMOZHEIM	CALW	BAWU	1 811	7261
01 0 54 120	SIMONSBERG	NORDFRIESLAND	SCHH	816	2250
08 3 16 042	SIMONSWALD	EMMENDINGEN	BAWU	2 798	7809
08 1 15 045	SINDELFINGEN, STADT	BOEBLINGEN	BAWU	54 808	7032
09 1 90 153	SINDELSDORF	WEILHEIM-SCHONGAU	BAY	814	8121
08 3 35 075	SINGEN (HOHENTWIEL), STADT	KONSTANZ	BAWU	43 529	7700
07 1 41 129	SINGHOFEN	RHEIN-LAHN-KREIS	RHPF	1 486	5409
06 5 32 020	SINN	LAHN-DILL-KREIS	HESS	6 193	6349
06 4 35 027	SINNTAL	MAIN-KINZIG-KREIS	HESS	9 373	6492
08 2 26 085	SINSHEIM, STADT	RHEIN-NECKAR-KREIS	BAWU	26 658	6920
07 2 32 122	SINSPALT	BITBURG-PRUEM	RHPF	314	5529
08 2 16 049	SINZHEIM	RASTATT	BAWU	7 689	7573
07 1 31 077	SINZIG, STADT	AHRWEILER	RHPF	14 127	5485
09 3 75 199	SINZING	REGENSBURG	BAY	5 132	8411
07 3 33 071	SIPPERSFELD	DONNERSBERGKREIS	RHPF	946	6751
08 4 35 053	SIPPLINGEN	BODENSEEKREIS	BAWU	2 040	7767
01 0 53 121	SIRKSFELDE	HERZOGTUM LAUENBURG	SCHH	220	2411

\*) GEBIETSSTAND: 1.1.1981

## S

4 GEMEINDEN IN ALPHABETISCHER ORDNUNG MIT SCHLUESSELNUMMER, WOHNBEVOELKERUNG UND POSTLEITZAHL AM 31.12.1980<sup>\*)</sup>

SCHLUESSEL- NUMMER	GEMEINDE	KREIS	LAND	BEVOEL- KERUNG	POST- LEIT- ZAHL
03 3 57 044	SITTENSEN	ROTENBURG (WUEMME)	NDSA	3 830	2732
07 3 33 072	SITTERS	DONNERSBERGKREIS	RHPF	126	6763
07 1 33 501	SOBERNHEIM, STADT	BAD KREUZNACH	RHPF	6 767	6553
03 3 55 034	SODERSTORF	LUENEBURG	NDSA	1 185	2121
09 1 87 174	SOECHTENAU	ROSENHEIM	BAY	1 900	8201
03 4 54 047	SOEGEL	EMSLAND	NDSA	4 248	4475
03 2 54 032	SOEHLDE	HILDESHEIM	NDSA	7 742	3201
06 6 33 024	SOEHREWALD	KASSEL	HESS	4 691	3501
08 3 15 107	SOELDEN	BREISGAU-HOCHSCHWARZWALD	BAWU	825	7801
03 1 54 020	SOELLINGEN	HELMSTEDT	NDSA	827	3339
01 0 54 121	SOENNEBUELL	NORDFRIESLAND	SCHH	174	2257
01 0 58 153	SOEREN	RENSBURG-ECKERNFOERDE	SCHH	136	2301
07 3 39 054	SOERGENLOCH	MAINZ-BINGEN	RHPF	773	6501
07 1 32 106	SOERTH	ALTENKIRCHEN (WESTERWALD)	RHPF	183	5231
01 0 59 161	SOERUP	SCHLESWIG-FLENSBURG	SCHH	4 004	2393
05 9 74 040	SOEST, STADT	SOEST	NW	40 791	4770
07 1 40 145	SOHREN	RHEIN-HUNSRUECK-KREIS	RHPF	1 904	6543
07 1 40 146	SOHRSCHIED	RHEIN-HUNSRUECK-KREIS	RHPF	102	6543
05 1 22 000	SOLINGEN, STADT	KREISFREIE STADT	NW	166 085	5650
01 0 59 162	SOLLERUP	SCHLESWIG-FLENSBURG	SCHH	452	2381
01 0 54 123	SOLLWITT	NORDFRIESLAND	SCHH	281	2251
06 5 32 021	SOLMS, STADT	LAHN-DILL-KREIS	HESS	12 619	6336
09 5 77 168	SOLNHOFEN	WEISSENBURG-GUNZENHAUSEN	BAY	1 608	8831
03 3 58 021	SOLTAU, STADT	SOLTAU-FALLINGBOSTEL	NDSA	18 921	3040
03 3 60 020	SOLTENDIECK	UELZEN	NDSA	1 186	3111
09 6 75 169	SOMMERACH	KITZINGEN	BAY	1 075	8711
07 2 35 129	SOMMERAU	TRIER-SAARBURG	RHPF	72	5501
09 6 79 187	SOMMERHAUSEN, MARKT	WUERZBURG	BAY	1 406	8701
09 6 71 153	SOMMERKAHL	ASCHAFFENBURG	BAY	1 027	8752
01 0 61 101	SOMMEPLAND	STEINBURG	SCHH	759	2201
07 1 33 098	SOMMERLOCH	BAD KREUZNACH	RHPF	345	6551
09 6 79 188	SONDERHOFEN	WUERZBURG	BAY	763	8701
09 6 73 167	SONDHEIM V. D. RHOEN	RHOEN-GRABFELD	BAY	1 036	8741
09 4 73 166	SONNEFELD	COBURG	BAY	4 999	8625
09 2 75 148	SONNEN	PASSAU	BAY	1 284	8391
07 1 34 085	SONNENBERG-WINNENBERG	BIRKENFELD	RHPF	579	6581
08 4 15 091	SONNENBUEHL	REUTLINGEN	BAWU	5 674	7411
07 1 34 086	SONNSCHIED	BIRKENFELD	RHPF	123	6581
05 1 70 040	SONSBECK	WESEL	NW	6 668	4176
09 7 78 196	SONTHEIM	UNTERALLGAEU	BAY	2 078	8947
08 1 35 031	SONTHEIM AN DER BRENZ	HEIDENHEIM	BAWU	5 061	7927
09 7 80 139	SONTHOFEN, STADT	OBERALLGAEU	BAY	20 149	8972
06 6 36 011	SONTRA, STADT	WERRA-MEISSNER-KREIS	HESS	9 098	6443
01 0 58 154	SOPHIENHAMM	RENSBURG-ECKERNFOERDE	SCHH	323	2371
07 1 35 080	SOSBERG	COCHEM-ZELL	RHPF	190	5581
03 3 57 045	SOTTRUM	POTENBURG (WUEMME)	NDSA	3 747	2724
09 1 87 176	SOYEN	ROSENHEIM	BAY	2 086	8091
07 1 33 099	SPABRUFCKEN	BAD KREUZNACH	RHPF	984	6551

\*) GEBIETSSTAND: 1.1.1981

## 4 GEMEINDEN IN ALPHABETISCHER ORDNUNG MIT SCHLUESSELNUMMER, WOHNBEVOELKERUNG UND POSTLEITZAHL AM 31.12.1980\*)

SCHLUESSEL- NUMMER	GEMEINDE	KREIS	LAND	BEVOEL- KERUNG	POST- LEIT- ZAHL
03 4 54 048	SPAHNHARRENSTAEETTE	EMSLAND	NDSA	1 195	4471
08 3 27 046	SPAICHINGEN, STADT	TUTTLINGEN	BAWU	9 176	7208
07 1 33 100	SPALL	BAD KREUZNACH	RHPF	154	6551
09 5 76 147	SPALT, STADT	ROTH	BAY	4 784	8545
07 2 32 311	SPANGDAHLEM	BITBURG-PRUEM	RHPF	865	5561
06 6 34 024	SPANGENBERG, STADT	SCHWALM-EDER-KREIS	HESS	6 630	3509
09 5 72 154	SPARDORF	ERLANGEN-HOECHSTADT	BAY	1 890	8521
09 4 75 174	SPARNECK, MARKT	HOF	BAY	2 007	8663
09 1 80 133	SPATZENHAUSEN	GARMISCH-PARTENKIRCHEN	BAY	754	8111
07 1 37 223	SPAY	MAYEN-KOBLENZ	RHPF	2 150	5401
08 2 26 086	SPECHBACH	RHEIN-NECKAR-KREIS	BAWU	1 279	6921
07 2 32 123	SPEICHER	BITBURG-PRUEM	RHPF	2 725	5522
09 4 72 190	SPEICHERSDORF	BAYREUTH	BAY	4 684	8585
09 3 74 157	SPEINSHART	NEUSTADT A.D.WALDNAAB	BAY	946	8481
03 4 54 049	SPELLE	EMSLAND	NDSA	4 446	4441
05 7 58 032	SPENGE, STADT	HERFORD	NW	13 765	4905
07 1 40 147	SPESENROTH	RHEIN-HUNS RUECK-KREIS	RHPF	139	5448
07 1 31 208	SPESSART	AHRWEILER	RHPF	654	5446
07 3 18 000	SPEYER, STADT	KREISFREIE STADT	RHPF	43 864	6720
09 2 72 149	SPIEGELAU	FREYUNG-GRAFENAU	BAY	4 153	8356
08 1 19 069	SPIEGELBERG	REMS-MURR-KREIS	BAWU	1 630	7151
03 4 62 014	SPIEKEROOG	WITTMUND	NDSA	1 003	2941
10 0 43 117	SPIESEN-ELVERSBERG	NEUNKIRCHEN	SAAR	16 296	6683
07 3 31 061	SPIESHEIM	ALZEY-WORMS	RHPF	732	6509
07 3 40 049	SPIRKELBACH	PIRMASENS	RHPF	589	6741
07 1 33 101	SPONHEIM	BAD KREUZNACH	RHPF	748	6551
08 1 36 066	SPRAITBACH	OSTALBKREIS	BAWU	2 733	7071
01 0 54 124	SPRAKEBUELL	NORDFRIESLAND	SCHH	220	2262
03 1 51 028	SPRAKENSEHL	GIFHORN	NDSA	1 261	3101
07 3 39 056	SPRENDLINGEN	MAINZ-BINGEN	RHPF	3 366	6555
03 2 53 016	SPRINGE, STADT	HANNOVER	NDSA	30 368	3257
05 9 54 028	SPROCKHOEVEL, STADT	ENNEPE-RUHR-KREIS	NW	24 356	4322
08 4 15 093	ST. JOHANN	REUTLINGEN	BAWU	4 395	7411
03 3 59 038	STADE, STADT	STADE	NDSA	42 818	2160
07 3 39 057	STADECKEN-ELSHEIM	MAINZ-BINGEN	RHPF	3 003	6501
09 4 71 189	STADELHOFEN	RAMBERG	BAY	1 296	8601
03 3 60 021	STADENSEN	UELZEN	NDSA	1 435	3111
03 4 61 009	STADLAND	WESERMARSCH	NDSA	7 388	2883
09 3 76 167	STADLERN	SCHWANDORF	BAY	697	8471
06 5 34 018	STADTALLENDORF, STADT	MARBURG-BIEDENKOPF	HESS	20 243	3570
09 7 72 202	STADTBERGEN	AUGSBURG	BAY	11 416	8901
03 2 57 035	STADTHAGEN, STADT	SCHAUMBURG	NDSA	22 704	3060
07 2 33 240	STADTKYLL	DAUN	RHPF	1 115	5531
09 6 78 181	STADTLAURINGEN, MARKT	SCHWEINFURT	BAY	4 164	8721
05 5 54 056	STADTLOHN, STADT	BORKEN	NW	16 723	4424
03 2 55 034	STADTOLDENDORF, STADT	HOLZMINDEN	NDSA	6 319	3457
09 6 76 158	STADTPROZELTEN, STADT	MILTENBERG	BAY	1 588	6985
09 4 77 156	STADTSTEINACH, STADT	KULMBACH	BAY	3 868	8652

\*) GEBIETSSTAND: 1.1.1981

## S

4 GEMEINDEN IN ALPHABETISCHER ORDNUNG MIT SCHLUESSELNUMMER, WOHNBEVOELKERUNG UND POSTLEITZAHL AM 31.12.1980\*)

SCHLUESSEL- NUMMER	GEMEINDE	KREIS	LAND	BEVOEL- KERUNG	POST- LEIT- ZAHL
01 0 54 125	STADUM	NORDFRIESLAND	SCHH	1 257	2262
09 4 78 165	STAFFELSTEIN, STADT	LICHTENFELS	BAY	10 028	8623
03 2 51 035	STAFFHORST	DIEPHOLZ	NDSA	604	2839
01 0 58 155	STAFSTEDT	RENDSBURG-ECKERNFOERDE	SCHH	391	2371
07 3 33 073	STAHLBERG	DONNERSBERGKREIS	RHPF	220	6761
07 1 43 072	STAHLHOFEN	WESTERWALDKREIS	RHPF	469	5431
07 1 43 293	STAHLHOFEN AM WIESENSEE	WESTERWALDKREIS	RHPF	242	5439
08 4 25 138	STAIG	ALB-DONAU-KREIS	BAWU	2 775	7901
01 0 57 078	STAKENDORF	PLOEN	SCHH	452	2306
09 2 78 189	STALLWANG	STRAUBING-BOGEN	BAY	1 266	8441
09 4 75 175	STAMMBACH, MARKT	HOF	BAY	3 004	8664
09 1 71 130	STAMMHAM	ALTOETTING	BAY	976	8261
09 1 76 161	STAMMHAM	EICHSTAETT	BAY	2 413	8071
09 3 72 161	STAMSRIED, MARKT	CHAM	BAY	1 907	8491
07 3 33 074	STANDENBUEHL	DONNERSBERGKREIS	RHPF	201	6761
01 0 59 163	STANGHECK	SCHLESWIG-FLENSBURG	SCHH	300	2341
01 0 62 071	STAPELFELD	STORMARN	SCHH	1 323	2000
07 2 31 120	STARKENBURG	BERNKASTEL-WITTLICH	RHPF	226	5581
09 1 88 139	STARBERG, STADT	STARBERG	BAY	17 420	8130
08 4 16 050	STARZACH	TUEBINGEN	BAWU	2 958	7245
09 1 89 146	STAUDACH-EGERNDACH	TRAUNSTEIN	BAY	960	8217
07 1 33 102	STAUDERNHEIM	BAD KREUZNACH	RHPF	1 547	6551
07 1 43 073	STAUDT	WESTERWALDKREIS	RHPF	900	5431
08 3 15 108	STAUFEN IM BREISGAU, STADT	BREISGAU-HOCHSCHWARZWALD	BAWU	7 177	7813
03 1 52 026	STAUFENBERG	GOETTINGEN	NDSA	8 500	3513
06 5 31 017	STAUFENBERG, STADT	GIESSEN	HESS	7 306	6301
03 4 54 050	STAVERN	EMSLAND	NDSA	950	4471
07 1 38 069	STEBACH	NEUWIED	RHPF	166	5419
01 0 54 126	STEDESAND	NORDFRIESLAND	SCHH	786	2261
03 4 62 015	STEDESDORF	WITTMUND	NDSA	1 385	2943
01 0 58 156	STEENFELD	RENDSBURG-ECKERNFOERDE	SCHH	391	2215
07 2 33 241	STEFFELN	DAUN	RHPF	576	5541
06 5 34 019	STEFFENBERG	MARBURG-BIEDENKOPF	HESS	4 170	3564
09 4 71 191	STEGAURACH	BAMBERG	BAY	4 550	8602
08 3 15 109	STEGEN	BREISGAU-HOCHSCHWARZWALD	BAWU	4 252	7801
03 2 56 029	STEIMBKE	NIENBURG (WESER)	NDSA	1 914	3071
07 1 38 070	STEINEL	NEUWIED	RHPF	809	5231
01 0 57 079	STEIN	PLOEN	SCHH	620	2304
07 3 31 062	STEIN-BOCKENHEIM	ALZEY-WORMS	RHPF	550	6551
07 1 43 295	STEIN-NEUKIRCH	WESTERWALDKREIS	RHPF	394	5439
07 1 43 296	STEIN-WINGERT	WESTERWALDKREIS	RHPF	191	5239
09 5 73 127	STEIN, STADT	FUERTH	BAY	12 966	8504
08 3 17 129	STEINACH	ORTENAU-KREIS	BAWU	3 595	7611
09 2 78 190	STEINACH	STRAUBING-BOGEN	BAY	1 855	8441
07 3 40 050	STEINALBEN	PIRMASENS	RHPF	374	6791
03 3 52 051	STEINAU	CUXHAVEN	NDSA	1 076	2179
06 4 35 028	STEINAU AN DER STRASSE, STADT	MAIN-KINZIG-KREIS	HESS	10 445	6497
07 1 40 148	STEINBACH	RHEIN-HUNSRUECK-KREIS	RHPF	93	5449

\*) GEBIETSSTAND: 1.1.1981

## 4 GEMEINDEN IN ALPHABETISCHER ORDNUNG MIT SCHLUESSELNUMMER, WOHNBEVOELKERUNG UND POSTLEITZAHL AM 31.12.1980\*)

SCHLUESSEL- NUMMER	GEMEINDE	KREIS	LAND	BEVOEL- KERUNG	POST- LEIT- ZAHL
06 4 34 010	STEINBACH (TAUNUS), STADT	HOCHTAUNUSKREIS	HESS	9 952	6374
09 4 76 175	STEINBACH A. WALD	KRONACH	BAY	3 704	8641
07 3 33 075	STEINBACH AM DONNERSBERG	DONNERSBERGKREIS	RHPF	638	6761
07 3 36 096	STEINBACH AM GLAN	KUSEL	RHPF	962	6791
01 0 59 164	STEINBERG	SCHLESWIG-FLENSBURG	SCHH	1 026	2391
09 3 76 168	STEINBERG	SCHWANDORF	BAY	1 464	8461
01 0 59 165	STEINBERGKIRCHE	SCHLESWIG-FLENSBURG	SCHH	1 159	2391
07 2 32 313	STEINBORN	BITBURG-PRUEM	RHPF	244	5524
01 0 62 091	STEINBURG	STORMARN	SCHH	1 943	2074
09 7 71 168	STEINDORF	AICHACH-FRIEDBERG	BAY	779	8081
07 1 32 107	STEINEBACH	ALTENKIRCHEN (WESTERWALD)	RHPF	1 326	5241
07 1 43 294	STEINEBACH AN DER WIED	WESTERWALDKREIS	RHPF	608	5239
07 2 33 067	STEINEBERG	DAUN	RHPF	199	5569
07 1 43 074	STEINEFRENZ	WESTERWALDKREIS	RHPF	543	5431
08 3 36 084	STEINEN	LOERRACH	BAWU	7 988	7853
07 1 43 075	STEINEN	WESTERWALDKREIS	RHPF	185	5419
08 1 15 046	STEINENBRONN	BOEBLINGEN	BAWU	4 612	7031
07 1 32 108	STEINEROTH	ALTENKIRCHEN (WESTERWALD)	RHPF	561	5241
09 6 77 186	STEINFELD	MAIN-SPESSART	BAY	1 977	8771
01 0 59 080	STEINFELD	SCHLESWIG-FLENSBURG	SCHH	617	2381
07 3 37 076	STEINFELD	SUEDLICHE WEINSTRASSE	RHPF	1 762	6749
03 4 60 008	STEINFELD (OLDENBURG)	VECHTA	NDSA	6 291	2841
05 5 66 084	STEINFURT, STADT	STEINFURT	NW	32 303	4430
09 1 90 154	STEINGADEN	WEILHEIM-SCHONGAU	BAY	2 397	8924
05 7 54 040	STEINHAGEN	GUETERSLOH	NW	16 226	4803
08 4 26 113	STEINHAUSEN AN DER ROTTUM	BIBERACH	BAWU	1 596	7951
08 1 35 032	STEINHEIM AM ALBUCH	HEIDENHEIM	BAWU	7 763	7924
08 1 18 070	STEINHEIM AN DER MURR, STADT	LUDWIGSBURG	BAWU	8 537	7141
05 7 62 032	STEINHEIM, STADT	HOEXTER	NW	12 122	3282
09 1 75 137	STEINHOERING	EBERSBERG	BAY	2 700	8019
03 1 51 029	STEINHORST	GIFHORN	NDSA	1 364	3101
01 0 53 122	STEINHORST	HERZOGTUM LAUENBURG	SCHH	440	2061
07 2 33 068	STEININGEN	DAUN	RHPF	158	5569
09 1 77 138	STEINKIRCHEN	ERDING	BAY	1 030	8251
03 3 59 039	STEINKIRCHEN	STADE	NDSA	1 525	2162
08 2 16 052	STEINMAUERN	RASTATT	BAWU	2 123	7551
07 1 41 130	STEINSBERG	RHEIN-LAHN-KREIS	RHPF	215	5409
09 5 71 205	STEINSFELD	ANSBACH	BAY	1 172	8801
07 3 34 030	STEINWEILER	GERMERSHEIM	RHPF	1 524	6741
07 3 35 044	STEINWENDEN	KAISERSLAUTERN	RHPF	2 414	6791
09 4 76 177	STEINWIESEN, MARKT	KRONACH	BAY	4 128	8645
08 3 35 077	STEISSLINGEN	KONSTANZ	BAWU	3 122	7705
03 3 53 032	STELLE	HARBURG	NDSA	8 953	2093
01 0 51 107	STELLE-WITTENWURTH	DITHMARSCHEN	SCHH	381	2241
07 3 35 045	STELZENBERG	KAISERSLAUTERN	RHPF	985	6751
03 3 57 046	STEMMEN	ROTENBURG (WUEMME)	NDSA	778	2727
03 2 51 036	STEMSHORN	DIEPHOLZ	NDSA	625	2844
05 7 70 044	STEMWEDE	MINDEN-LUEBBECKE	NW	13 366	4995

\*) GEBIETSSTAND: 1.1.1981

## S

4 GEMEINDEN IN ALPHABETISCHER ORDNUNG MIT SCHLUESSELNUMMER, WOHNBEVOELKERUNG UND POSTLEITZAHL AM 31.12.1980\*)

SCHLUESSEL- NUMMER	GEMEINDE	KREIS	LAND	BEVOEL- KERUNG	POST- LEIT- ZAHL
09 1 87 177	STEPHANSKIRCHEN	ROSENHEIM	BAY	8 986	8209
09 2 71 151	STEPHANSPOSCHING	DEGGENDORF	BAY	2 484	8351
01 0 53 123	STERLEY	HERZOGTUM LAUENBURG	SCHH	907	2411
08 2 36 061	STERNENFELS	ENZKREIS	BAWU	2 390	7137
01 0 59 167	STERUP	SCHLESWIG-FLENSBURG	SCHH	1 348	2396
08 4 35 054	STETTEN	BODENSEEKREIS	BAWU	905	7758
07 3 33 076	STETTEN	DONNERSBERGKREIS	RHPF	494	6719
09 7 78 199	STETTEN	UNTERALLGAEU	BAY	1 045	8949
08 4 37 107	STETTEN AM KALTEN MARKT	SIGMARINGEN	BAWU	5 777	7488
09 6 74 201	STETTfeld	HASSBERGE	BAY	1 037	8601
03 2 56 030	STEYERBERG, FLECKEN	NIENBURG (WESER)	NDSA	5 135	3074
09 7 76 127	STIEFENHOFEN	LINDAU (BODENSEE)	BAY	1 387	8999
08 1 27 104	STIMPFACH	SCHWAEBISCH HALL	BAWU	2 344	7181
03 3 52 052	STINSTEDT	COXHAVEN	NDSA	581	2171
01 0 60 079	STIPSDORF	SEGEBERG	SCHH	295	2360
07 1,34 087	STIPSHAUSEN	BIRKENFELD	RHPF	850	6581
08 3 35 079	STOCKACH, STADT	KONSTANZ	BAWU	12 775	7768
01 0 55 040	STOCKELSDORF	OSTHOLSTEIN	SCHH	11 937	2406
07 2 32 124	STOCKEM	BITBURG-PRUEM	RHPF	105	5521
07 1 43 297	STOCKHAUSEN-ILLFURTH	WESTERWALDKREIS	RHPF	365	5439
09 4 76 178	STOCKHEIM	KRONACH	BAY	5 307	8647
09 6 73 170	STOCKHEIM	RHOEN-GRABFELD	BAY	1 064	8741
01 0 60 080	STOCKSEE	SEGEBERG	SCHH	404	2323
09 6 71 155	STOCKSTADT A. MAIN	ASCHAFFENBURG	BAY	6 569	8751
06 4 33 013	STOCKSTADT AM RHEIN	GROSS-GERAU	HESS	4 911	6081
07 1 43 298	STOCKUM-PUESCHEN	WESTERWALDKREIS	RHPF	631	5439
03 2 56 031	STOECKSE	NIENBURG (WESER)	NDSA	1 331	3071
08 1 36 068	STOEDTLEN	OSTALBKREIS	BAWU	1 640	7091
01 0 61 102	STOERDORF	STEINBURG	SCHH	149	2213
01 0 61 103	STOERKATHEN	STEINBURG	SCHH	70	2211
09 3 74 158	STOERNSTEIN	NEUSTADT A.D. WALDNAAB	BAY	1 160	8481
09 7 77 171	STOETTEN A. AUERBERG	OSTALLGAEU	BAY	2 247	8951
09 7 77 172	STOETTWANG	OSTALLGAEU	BAY	1 229	8951
03 3 60 022	STOETZE	UELZEN	NDSA	659	3111
05 3 54 032	STOLBERG (RHLD.), STADT	AACHEN	NW	57 550	5190
01 0 59 081	STOLK	SCHLESWIG-FLENSBURG	SCHH	736	2381
01 0 57 080	STOLPE	PLOEN	SCHH	1 065	2355
01 0 59 168	STOLTEBUELL	SCHLESWIG-FLENSBURG	SCHH	664	2341
01 0 57 081	STOLTENBERG	PLOEN	SCHH	348	2301
03 2 56 032	STOLZENAU	NIENBURG (WESER)	NDSA	5 890	3078
05 1 54 052	STRAELEN, STADT	KLEVE	NW	11 549	4172
09 6 73 171	STRAHLUNGEN	RHOEN-GRABFELD	BAY	747	8741
01 0 58 157	STRANDE	RENSBURG-ECKERNFOERDE	SCHH	1 851	2301
08 4 17 063	STRASSBERG	ZOLLERNALBKREIS	BAWU	2 386	7471
07 1 38 071	STRASSENHAUS	NEUWIED	RHPF	1 420	5451
09 2 78 192	STRASSKIRCHEN	STRAUBING-BOGEN	BAY	3 562	8444
09 1 84 144	STRASSLACH	MUENCHEN	BAY	2 343	8021
08 2 36 072	STRAUBENHARDT	ENZKREIS	BAWU	7 877	7541

\*) GEBIETSSTAND: 1.1.1981

4 GEMEINDEN IN ALPHABETISCHER ORDNUNG MIT SCHLUESSELNUMMER, WOHNBEVOELKERUNG UND POSTLEITZAHL AM 31.12.1980<sup>\*)</sup>

SCHLUESSEL- NUMMER	GEMEINDE	KREIS	LAND	BEVOEL- KERUNG	POST- LEIT- ZAHL
09 2 63 000	STRAUBING, STADT	KREISFREIE STADT	BAY	42 674	8440
07 1 43 299	STREITHAUSEN	WESTERWALDKREIS	RHPF	589	5239
07 2 32 315	STRICKSCHEID	BITBURG-PRUEM	RHPF	52	5541
07 2 33 070	STROHN	DAUN	RHPF	495	5569
07 1 33 103	STROMBERG, STADT	BAD KREUZNACH	RHPF	2 290	6534
07 2 33 071	STROTZBUESCH	DAUN	RHPF	360	5569
01 0 54 128	STRUCKUM	NORDFRIESLAND	SCHH	821	2257
01 0 51 108	STRUEBBEL	DITHMARSCHEN	SCHH	127	2241
07 1 41 131	STRUETH	RHEIN-LAHN-KREIS	RHPF	257	5429
01 0 60 081	STRUKDORF	SEGEBERG	SCHH	297	2361
09 4 71 195	STRULLENDORF	BAMBERG	BAY	6 308	8602
01 0 60 082	STRUVENHUETTEN	SEGEBERG	SCHH	887	2359
01 0 59 082	STRUXDORF	SCHLESWIG-FLENSBURG	SCHH	709	2381
03 3 52 053	STUBBEN	CUXHAVEN	NDSA	1 252	2855
01 0 53 124	STUBBEN	HERZOGTUM LAUENBURG	SCHH	286	2061
09 2 77 147	STUBENBERG	ROTTAL-INN	BAY	1 226	8399
08 3 37 106	STUEHLINGEN, STADT	WALDSHUT	BAWU	4 787	7894
07 1 32 109	STUERZELBACH	ALTENKIRCHEN (WESTERWALD)	RHPF	266	5231
03 2 51 037	STUHR	DIEPHOLZ	NDSA	26 418	2805
09 3 76 169	STULLN	SCHWANDORF	BAY	1 223	8471
08 2 15 109	STUTENSEE	KARLSRUHE	BAWU	18 404	7513
08 1 11 000	STUTTGART, LANDESHAUPTSTADT	STADTKREIS	BAWU	580 648	7000
01 0 60 084	STUVENBORN	SEGEBERG	SCHH	783	2359
03 4 56 022	SUDDENDORF	GRAFSCHAFT BENTHEIM	NDSA	752	4443
03 3 60 023	SUDERBURG	UELZEN	NDSA	4 276	3113
03 2 51 038	SUDWALDE	DIEPHOLZ	NDSA	1 077	2831
03 4 52 023	SUEDBROOKMERLAND	AURICH	NDSA	14 566	2963
01 0 61 104	SUEDERAU	STEINBURG	SCHH	779	2209
01 0 59 083	SUEDERRARUP	SCHLESWIG-FLENSBURG	SCHH	3 309	2347
01 0 51 109	SUEDERDEICH	DITHMARSCHEN	SCHH	426	2244
01 0 51 139	SUEDERDORF	DITHMARSCHEN	SCHH	378	2245
01 0 54 129	SUEDERENDE	NORDFRIESLAND	SCHH	167	2270
01 0 59 084	SUEDERFAHRENSTEDT	SCHLESWIG-FLENSBURG	SCHH	394	2381
03 3 55 035	SUEDEPGELLERSEN	LUENEBURG	NDSA	1 011	2121
01 0 59 169	SUEDERHACKSTEDT	SCHLESWIG-FLENSBURG	SCHH	313	2384
01 0 51 110	SUEDERHASTEDT	DITHMARSCHEN	SCHH	738	2221
01 0 51 111	SUEDERHEISTEDT	DITHMARSCHEN	SCHH	453	2246
01 0 54 130	SUEDERHOEFT	NORDFRIESLAND	SCHH	18	2251
01 0 54 131	SUEDERLUEGUM	NORDFRIESLAND	SCHH	1 844	2264
01 0 54 132	SUEDERMARSCH	NORDFRIESLAND	SCHH	127	2250
01 0 59 085	SUEDERSTAPEL	SCHLESWIG-FLENSBURG	SCHH	1 067	2251
05 5 54 060	SUEDLOHN	BORKEN	NW	7 276	4286
01 0 60 085	SUELFELD	SEGEBERG	SCHH	2 797	2061
07 2 32 125	SUELM	BITBURG-PRUEM	RHPF	373	5521
09 3 75 201	SUENCHING	REGENSBURG	BAY	1 610	8406
03 1 54 021	SUEPPLINGEN	HELMSTEDT	NDSA	1 944	3334
03 1 54 022	SUEPPLINGENBURG	HELMSTEDT	NDSA	710	3331
01 0 55 041	SUESEL	OSTHOLSTEIN	SCHH	4 270	2420

\*) GEBIETSSTAND: 1.1.1981

## S/T

4 GEMEINDEN IN ALPHABETISCHER ORDNUNG MIT SCHLUESSELNUMMER, WOHNBEVOELKERUNG UND POSTLEITZAHL AM 31.12.1980<sup>\*)</sup>

SCHLUESSEL- NUMMER	GEMEINDE	KREIS	LAND	BEVOEL- KERUNG	POST- LEIT- ZAHL
08 1 17 049	SUESSEN	GOEPPINGEN	BAWU	8 265	7334
03 2 51 039	SUESTEDT	DIEPHOLZ	NDSA	1 395	2814
09 5 75 165	SUGENHEIM, MARKT	NEUSTADT A.D.-AISCH-BAD WINDSHEIM	BAY	2 358	8531
03 3 60 024	SUHLENDORF	UELZEN	NDSA	2 463	3111
03 2 51 040	SULINGEN, STADT	DIEPHOLZ	NDSA	11 261	2838
08 3 25 057	SULZ AM NECKAR, STADT	ROTTWEIL	BAWU	10 399	7247
07 1 34 088	SULZBACH	BIRKENFELD	RHPF	358	6581
07 1 41 132	SULZBACH	RHEIN-LAHN-KREIS	RHPF	198	5409
06 4 36 012	SULZBACH (TAUNUS)	MAIN-TAUNUS-KREIS	HESS	6 402	6231
09 6 76 160	SULZBACH A. MAIN, MARKT	MILTENBERG	BAY	5 488	8751
08 1 19 075	SULZBACH AN DER MURR	REMS-MURR-KREIS	BAWU	4 755	7157
08 1 27 079	SULZBACH-LAUFEN	SCHWÄEBISCH HALL	BAWU	2 244	7166
09 3 71 151	SULZBACH-ROSENBERG, STADT	AMBERG-SULZBACH	BAY	17 946	8458
10 0 41 518	SULZBACH/SAAR, STADT	STADTVERBAND SAARBRUECKEN	SAAR	20 653	6603
07 3 35 046	SULZBACHTAL	KAISERSLAUTERN	RHPF	441	6751
09 7 80 140	SULZBERG, MARKT	OBERRALLGAEU	BAY	3 803	8961
08 3 15 111	SULZBURG, STADT	BREISGAU-HOCHSCHWARZWALD	BAWU	2 122	7811
09 6 73 172	SULZDORF A. D. LEDERHECKE	RHOEN-GRABFELD	BAY	1 346	8729
09 1 74 146	SULZEMOOS	DACHAU	BAY	1 837	8061
08 2 15 082	SULZFELD	KARLSRUHE	BAWU	3 941	7519
09 6 73 173	SULZFELD	RHOEN-GRABFELD	BAY	1 582	8741
09 6 75 170	SULZFELD A. MAIN	KITZINGEN	BAY	1 020	8711
07 3 31 063	SULZHEIM	ALZEY-WORMS	RHPF	637	6501
09 6 78 183	SULZHEIM	SCHWEINFURT	BAY	1 765	8722
09 6 72 155	SULZTHAL, MARKT	BAD KISSINGEN	BAY	868	8731
05 9 58 044	SUNDERN (SAUERLAND), STADT	HOCHSAUERLANDKREIS	NW	25 689	5768
09 1 89 148	SURBERG	TRAUNSTEIN	BAY	2 685	8221
03 4 54 051	SURWOLD	EMSLAND	NDSA	3 322	2991
03 4 54 052	SUSTRUM	EMSLAND	NDSA	1 059	4474
03 2 57 036	SUTHFELD	SCHAUMBURG	NDSA	1 340	3051
05 3 82 064	SWISTTAL	RHEIN-SIEG-KREIS	NW	15 686	5357
03 2 51 041	SYKE, STADT	DIEPHOLZ	NDSA	18 292	2808
01 0 54 133	SYLT-OST	NORDFRIESLAND	SCHH	5 521	2280
09 7 73 170	SYRGENSTEIN	DILLINGEN A.D.-DONAU	BAY	2 980	8881

## T

01 0 59 086	TAARSTEDT	SCHLESWIG-FLENSBURG	SCHH	788	2381
07 2 35 131	TABEN-RODT	TRIER-SAARBURG	RHPF	976	5511
09 1 89 149	TACHERTING	TRAUNSTEIN	BAY	4 377	8221
09 1 89 150	TACHING A. SEE	TRAUNSTEIN	BAY	1 639	8221
01 0 58 158	TACKESDORF	RENDSBURG-ECKERNFOERDE	SCHH	105	2211
08 1 36 070	TAEFERROT	OSTALBKREIS	BAWU	940	7070
09 3 74 159	TAENNESBERG, MARKT	NEUSTADT A.D.-WALDNAAB	BAY	1 614	8481
09 7 79 217	TAGMERSHEIM	DONAU-RIES	BAY	996	8851
08 1 25 094	TALHEIM	HEILBRONN	BAWU	3 420	7129
08 3 27 048	TALHEIM	TUTTlingen	BAWU	973	7201
01 0 53 125	TALKAU	HERZOGTUM LAUENBURG	SCHH	398	2053
07 2 31 122	TALLING	PERNKASTEL-WITTLICH	RHPF	169	5509

\*) GEBIETSSTAND: 1.1.1981



4 GEMEINDEN IN ALPHABETISCHER ORDNUNG MIT SCHLUESSELNUMMER, WOHNBEVOELKERUNG UND POSTLEITZAHL AM 31.12.1980<sup>\*)</sup>

SCHLUESSEL- NUMMER	GEMEINDE	KREIS	LAND	BEVOEL- KERUNG	POST- LEIT- ZAHL
08 1 18 071	TAMM	LUDWIGSBURG	BAWU	8 364	7146
01 0 56 047	TANGSTEDT	PINNEBERG	SCHH	1 525	2081
01 0 62 076	TANGSTEDT	STORMARN	SCHH	5 747	2000
06 6 31 023	TANN (RHOEN), STADT	FULDA	HESS	5 057	6413
09 2 77 148	TANN, MARKT	ROTTAL-INN	BAY	3 212	8342
08 1 36 071	TANNHAUSEN	OSTALBKREIS	BAWU	1 605	7091
08 4 26 117	TANNHEIM	BIBERACH	BAWU	1 964	7951
09 7 79 218	TAPFHEIM	DONAU-RIES	BAY	3 428	8851
03 1 51 030	TAPPENBECK	GIFHORN	NDSA	797	3181
01 0 58 159	TAPPENDORF	RENDSBURG-ECKERNFOERDE	SCHH	292	2354
01 0 60 086	TARBEK	SEGEBERG	SCHH	182	2351
03 3 57 047	TARMSTEDT	ROTENBURG (WUEMME)	NDSA	2 490	2733
01 0 59 171	TARP	SCHLESWIG-FLENSBURG	SCHH	5 118	2391
01 0 57 083	TASDORF	PLOEN	SCHH	350	2350
01 0 59 101	TASTRUP	SCHLESWIG-FLENSBURG	SCHH	323	2390
01 0 54 134	TATING	NORDFRIESLAND	SCHH	950	2251
08 1 28 115	TAUBERBISCHOFSHHEIM, STADT	MAIN-TAUBER-KREIS	BAWU	12 271	6972
09 6 79 192	TAUBERRETTERSHEIM	WUERZBURG	BAY	817	8701
09 1 83 145	TAUFKIRCHEN	MUEHLDOEF A. INN	BAY	1 071	8261
09 1 84 145	TAUFKIRCHEN	MUENCHEN	BAY	14 675	8028
09 1 77 139	TAUFKIRCHEN (VILS)	ERDING	BAY	8 041	8252
06 4 39 015	TAUNUSSTEIN, STADT	RHEINGAU-TAUNUS-KREIS	HESS	25 659	6204
07 2 35 132	TAWERN	TRIER-SAARBURG	RHPF	2 055	5513
01 0 58 160	TECHELSDORF	RENDSBURG-ECKERNFOERDE	SCHH	175	2302
05 5 66 088	TECKLENBURG, STADT	STEINFURT	NW	8 779	4542
08 3 36 086	TEGERNAU	LOERRACH	BAWU	428	7861
09 3 75 204	TEGERNHEIM	REGENSBURG	BAY	3 568	8409
09 1 82 132	TEGERNSEE, STADT	MIESBACH	BAY	4 849	8180
09 1 72 134	TEISENDORF, MARKT	BERCHTESGADENER LAND	BAY	7 724	8221
09 1 71 131	TEISING	ALTOETTING	BAY	1 252	8261
09 2 76 143	TEISNACH, MARKT	REGEN	BAY	2 433	8376
05 5 70 044	TELGTE, STADT	WARENDORF	NW	16 254	4404
07 1 35 081	TELLIG	COCHEM-ZELL	RHPF	304	5581
01 0 51 114	TELLINGSTEDT	DITHMARSCHEN	SCHH	2 329	2245
07 2 35 133	TEMMELS	TRIER-SAARBURG	RHPF	556	5511
08 3 35 080	TENGEN, STADT	KONSTANZ	BAWU	3 933	7708
08 3 16 043	TENINGEN	EMMENDINGEN	BAWU	10 586	7835
08 3 25 058	TENNENBRONN	POTTWEIL	BAWU	3 690	7741
01 0 51 138	TENSBUETTEL-ROEST	DITHMARSCHEN	SCHH	575	2243
01 0 60 087	TENSFELD	SEGEBERG	SCHH	550	2361
07 3 33 077	TESCHENMOSCHEL	DONNERSBERGKREIS	RHPF	156	6761
03 3 53 033	TESPE	HARBURG	NDSA	2 922	2121
01 0 54 135	TETENBUELL	NORDFRIESLAND	SCHH	739	2251
01 0 59 087	TETENHUSEN	SCHLESWIG-FLENSBURG	SCHH	809	2371
09 4 76 179	TETTAU, MARKT	KRONACH	BAY	3 018	8641
09 2 75 149	TETTENWEIS	PASSAU	BAY	1 692	8399
08 4 35 057	TETTANANG, STADT	BODENSEEKREIS	BAWU	14 797	7992
09 3 76 170	TEUBLITZ, STADT	SCHWANDORF	BAY	6 847	8411

\*) GEBIETSSTAND: 1.1.1981

## T

4 GEMEINDEN IN ALPHABETISCHER ORDNUNG MIT SCHLUESSELNUMMER, WOHNBEVOELKERUNG UND POSTLEITZAHL AM 31.12.1980\*)

SCHLUESSEL- NUMMER	GEMEINDE	KREIS	LAND	BEVOEL- KERUNG	POST- LEIT- ZAHL
09 2 73 175	TEUGN	KELHEIM	BAY	1 104	8421
09 3 76 171	TEUNZ	SCHWANDORF	BAY	1 658	8478
09 4 76 180	TEUSCHNITZ, STADT	KRONACH	BAY	2 509	8641
01 0 58 161	THADEN	RENSBURG-ECKERNFOERDE	SCHH	261	2215
09 1 81 142	THAINING	LANDSBERG A.-LECH	BAY	736	8911
07 3 40 051	THALEISCHWEILER-FROESCHEN	PIRMASENS	RHPF	3 748	6784
07 2 31 123	THALFANG	BERNKASTEL-WITTLICH	RHPF	1 413	5509
07 1 38 072	THALHAUSEN	NEUWIED	RHPF	545	5451
07 3 36 097	THALLICHTENBERG	KUSEL	RHPF	570	6799
09 5 76 148	THALMAESSING, MARKT	ROTH	BAY	4 969	8546
09 3 75 205	THALMASSING	REGENSBURG	BAY	2 061	8401
09 7 74 185	THANNHAUSEN, STADT	GUENZBURG	BAY	4 734	8907
09 3 76 172	THANSTEIN	SCHWANDORF	BAY	943	8461
03 3 61 011	THEDINGHAUSEN	VERDEN	NDSA	3 273	2819
09 5 77 172	THEILENHOFEN	WEISSENBURG-GUNZENHAUSEN	BAY	950	8821
09 6 79 193	THEILHEIM	WUERZBURG	BAY	1 993	8701
07 3 36 098	THEISBERGSTEGEN	KUSEL	RHPF	802	6799
09 3 74 160	THEISSEIL	NEUSTADT A.D.-WALDNAAB	BAY	836	8480
09 6 74 180	THERFS	HASSBERGE	BAY	2 230	8729
09 7 72 207	THIERHAUPTEN, MARKT	AUGSBURG	BAY	3 473	8851
09 4 79 158	THIERSHEIM, MARKT	WUNSIEDEL I.-FICHELGEBIRGE	BAY	2 270	8591
09 4 79 159	THIERSTEIN, MARKT	WUNSIEDEL I.-FICHELGEBIRGE	BAY	1 554	8671
07 1 40 149	THOERLINGEN	RHEIN-HUNSRUECK-KREIS	RHPF	122	5449
07 2 35 134	THOERNICH	TRIER-SAARBURG	RHPF	158	5559
10 0 46 118	THOLEY	SANKT WENDEL	SAAR	12 018	6695
03 3 55 036	THOMASBURG	LUENEBURG	NDSA	997	2121
07 2 35 135	THOMM	TRIER-SAARBURG	RHPF	849	5501
09 6 77 189	THUENGEN, MARKT	MAIN-SPESSART	BAY	1 290	8702
09 6 79 194	THUENGENSHEIM	WUERZBURG	BAY	2 440	8702
07 1 37 101	THUER	MAYEN-KOBLENZ	RHPF	1 386	5441
03 4 54 053	THUINE	EMSLAND	NDSA	1 801	4452
01 0 58 162	THUMBY	RENSBURG-ECKERNFOERDE	SCHH	548	2335
09 6 72 157	THUNDORF I. UFR.	BAD KISSINGEN	BAY	1 056	8734
09 2 72 150	THURMANSBANG	FREYUNG-GRAFENAU	BAY	2 366	8391
09 4 77 157	THURNAU, MARKT	KULMBACH	BAY	3 947	8656
09 2 75 150	THYRNAU	PASSAU	BAY	3 342	8391
03 1 51 031	TIDDISCHE	GIFHORN	NDSA	856	3181
08 4 26 118	TIEFENBACH	BIBERACH	BAWU	391	7941
09 3 72 163	TIEFENBACH	CHAM	BAY	2 196	8491
09 2 74 182	TIEFENBACH	LANDSHUT	BAY	2 317	8311
09 2 75 151	TIEFENBACH	PASSAU	BAY	4 866	8391
07 1 40 150	TIEFENBACH	RHEIN-HUNSRUECK-KREIS	RHPF	636	6541
08 2 36 062	TIEFENBRONN	ENZKREIS	BAWU	3 985	7533
07 3 32 044	TIEFENTHAL	BAD DUERKHEIM	RHPF	641	6719
07 1 33 104	TIEFENTHAL	BAD KREUZNACH	RHPF	88	6551
01 0 59 088	TIELEN	SCHLESWIG-FLENSBURG	SCHH	318	2371
01 0 51 117	TIELENHERME	DITHMARSCHEN	SCHH	145	2241
01 0 58 163	TIMMASPE	RENSBURG-ECKERNFOERDE	SCHH	846	2351

\*) GEBIETSSTAND: 1.1.1981

## 4 GEMEINDEN IN ALPHABETISCHER ORDNUNG MIT SCHLUESSELNUMMER, WOHNBEVOELKERUNG UND POSTLEITZAHL AM 31.12.1980\*)

SCHLUESSEL- NUMMER	GEMEINDE	KREIS	LAND	BEVOEL- KERUNG	POST- LEIT- ZAHL
01 0 55 042	TIMMENDORFER STRAND	OSTHOLSTEIN	SCHH	11 183	2408
01 0 54 136	TINNINGSTEDT	NORDFRIESLAND	SCHH	238	2262
09 3 77 154	TIRSCHENREUTH, STADT	TIRSCHENREUTH	BAY	9 435	8593
03 3 57 048	TISTE	ROTENBURG (WUEMME)	NDSA	699	2732
08 3 15 113	TITISEE-NEUSTADT, STADT	BREISGAU-HOCHSCHWARZWALD	BAWU	10 971	7820
09 1 76 164	TITTING, MARKT	FICHSTAETT	BAY	2 296	8079
09 2 75 152	TITTLING, MARKT	PASSAU	BAY	3 843	8391
09 1 89 152	TITTMONING, STADT	TRAUNSTEIN	BAY	4 957	8261
05 3 58 056	TITZ	DUEREN	NW	7 339	5177
01 0 58 164	TODENBUETTEL	RENSBURG-ECKERNFOERDE	SCHH	904	2371
01 0 62 078	TODENDORF	STORMARN	SCHH	902	2071
07 1 40 151	TODENROTH	RHEIN-HUNSRUECK-KREIS	RHPF	70	6541
01 0 60 088	TODESFELDE	SEGEBERG	SCHH	768	2361
09 7 71 169	TODTENWEIS	AICHACH-FRIEDBERG	BAY	1 113	8901
08 3 37 108	TODTMOOS	WALDSHUT	BAWU	2 008	7867
08 3 36 087	TODTNAU, STADT	LOERRACH	BAWU	4 988	7868
09 1 71 132	TOEGING A. INN, STADT	ALTOETTING	BAY	8 419	8261
05 1 66 028	TOENISVORST, STADT	VIERSEN	NW	22 228	4154
01 0 54 138	TOENNING, STADT	NORDFRIESLAND	SCHH	4 856	2253
09 4 75 181	TOEPEN	HOF	BAY	1 069	8671
01 0 59 090	TOLK	SCHLESWIG-FLENSBURG	SCHH	942	2381
03 3 53 034	TOPPENSTEDT	HARBURG	NDSA	1 666	2096
01 0 56 048	TORNESCH	PINNEBERG	SCHH	8 615	2082
03 3 53 035	TOSTEDT	HARBURG	NDSA	10 004	2117
03 3 55 037	TOSTERGLOPE	LUENEBURG	NDSA	692	2121
07 2 31 124	TRABEN-TRARBACH, STADT	BERNKASTEL-WITTLICH	RHPF	6 253	5580
09 3 74 148	TRABITZ	NEUSTADT A.D. WALDNAAB	BAY	1 360	8481
09 2 73 177	TRAIN	KELHEIM	BAY	1 254	8421
07 1 33 105	TRAISEN	BAD KREUZNACH	RHPF	582	6551
09 3 72 164	TRAITSCHING	CHAM	BAY	3 241	8499
01 0 53 126	TRAMM	HERZOGTUM LAUENBURG	SCHH	246	2059
01 0 60 089	TRAPPENKAMP	SEGEBERG	SCHH	5 792	2351
09 6 73 174	TRAPPSTADT, MARKT	RHOEN-GRABFELD	BAY	1 107	8741
07 2 35 136	TRASSEM	TRIER-SAARBURG	RHPF	848	5511
09 1 89 154	TRAUNREUT, STADT	TRAUNSTEIN	BAY	18 516	8225
09 1 89 155	TRAUNSTEIN, STADT	TRAUNSTEIN	BAY	17 078	8220
09 3 76 173	TRAUSNITZ	SCHWANDORF	BAY	1 082	8471
09 5 75 166	TRAUTSKIRCHEN	NEUSTADT A.D. AISCH-BAD WINDSHEIM	BAY	1 095	8501
01 0 62 092	TRAVENBRUECK	STORMARN	SCHH	1 326	2060
01 0 60 090	TRAVENHORST	SEGEBERG	SCHH	212	2361
03 3 54 023	TREBEL	LUECHOW-DANNENBERG	NDSA	1 072	3131
09 4 77 158	TREBGAST	KULMPACH	BAY	1 589	8651
06 4 33 014	TREBUR	GROSS-GERAU	HESS	10 645	6097
07 3 39 058	TRECHTINGSHAUSEN	MAINZ-BINGEN	RHPF	1 082	6531
09 3 72 165	TREFFELSTEIN	CHAM	BAY	1 068	8491
01 0 59 092	TREIß	SCHLESWIG-FLENSBURG	SCHH	1 233	2381
07 1 35 082	TREIS-KARDEN	COCHEM-ZELL	RHPF	2 469	5402
01 0 62 081	TREMSBUETTEL	STORMARN	SCHH	1 381	2071

\*) GEBIETSSTAND: 1.1.1981

## T/U

4 GEMEINDEN IN ALPHABETISCHER ORDNUNG MIT SCHLUESSELNUMMER, WOHNBEVOELKERUNG UND POSTLEITZAHL AM 31.12.1980\*)

SCHLUESSEL- NUMMER	GEMEINDE	KREIS	LAND	BEVOEL- KERUNG	POST- LEIT- ZAHL
06 6 33 025	TRENDELBURG, STADT	KASSEL	HESS	5 714	3526
01 0 51 118	TRENEWURTH	DITHMARSCHEN	SCHH	336	2220
09 5 77 173	TREUCHTLINGEN, STADT	WEISSENBURG-GUNZENHAUSEN	BAY	11 996	8830
08 3 26 060	TRIBERG IM SCHWARZWALD, STADT	SCHWARZWALD-BAAR-KREIS	BAWU	6 365	7740
09 6 77 154	TRIEFENSTEIN, MARKT	MAIN-SPESSART	BAY	3 486	8771
07 2 11 000	TRIER, STADT	KREISFREIE STADT	RHPF	95 536	5500
07 1 31 079	TRIERSCHIED	AHRWEILER	RHPF	49	5489
07 2 35 137	TRIERWILER	TRIER-SAARBURG	RHPF	2 314	5501
09 2 77 149	TRIFTERN, MARKT	ROTTAL-INN	BAY	4 749	8343
07 2 32 126	TRIMPORT	BITBURG-PRUEM	RHPF	209	5521
07 3 35 047	TRIPPSTADT	KAISERSLAUTERN	RHPF	2 529	6751
01 0 62 082	TRITTAU	STORMARN	SCHH	5 733	2077
07 2 31 207	TRITTENHEIM	BERNKASTEL-WITTLICH	RHPF	1 258	5559
08 4 15 073	TROCHTELFINGEN, STADT	REUTLINGEN	BAWU	5 144	7411
01 0 57 082	TROENDEL	PLOEN	SCHH	382	2322
09 4 79 161	TROESTAU	WUNSIEDEL I. FICHELGEIRGE	BAY	2 513	8591
09 4 75 182	TROGEN	HOF	BAY	1 320	8671
05 3 82 068	TROISDORF, STADT	RHEIN-SIEG-KREIS	NW	58 618	5210
08 3 27 049	TROSSINGEN, STADT	TUTTLINGEN	BAWU	11 215	7218
09 1 89 157	TROSTBERG, STADT	TRAUNSTEIN	BAY	9 719	8223
07 3 40 052	TRULBEN	PIRMASENS	RHPF	1 353	6781
09 7 78 202	TRUNKELSBERG	UNTERALLGAEU	BAY	1 408	8941
09 4 76 182	TSCHIRN	KRONACH	BAY	741	8641
09 5 73 129	TUCHENBACH	FUERTH	BAY	848	8501
08 4 16 041	TUEBINGEN, UNIVERSITAETSSTADT	TUEBINGEN	BAWU	73 132	7400
03 1 51 032	TUELAU	GIFHORN	NDSA	1 154	3121
01 0 54 140	TUEMLAUER KOOG	NORDFRIESLAND	SCHH	143	2251
09 1 79 149	TUERKENFELD	FUERSTENFELDERBUCK	BAY	2 369	8087
09 7 78 203	TUERKHEIM, MARKT	UNTERALLGAEU	BAY	5 142	8939
09 1 71 133	TUESSLING, MARKT	ALTOETTING	BAY	2 389	8261
01 0 58 165	TUETTENDORF	RENDSBURG-ECKERNFUERDE	SCHH	891	2303
08 3 36 089	TUNAU	LOERRACH	BAWU	177	7869
08 3 26 061	TUNINGEN	SCHWARZWALD-BAAR-KREIS	BAWU	2 322	7201
09 1 87 179	TUNTENHAUSEN	POSENHEIM	BAY	3 991	8019
09 7 78 204	TUSSENHAUSEN, MARKT	UNTERALLGAEU	BAY	2 173	8939
08 3 27 050	TUTTLINGEN, STADT	TUTTLINGEN	BAWU	31 531	7200
09 1 88 141	TUTZING	STARNBERG	BAY	9 013	8132
01 0 59 097	TWEDT	SCHLESWIG-FLENSBURG	SCHH	431	2381
03 1 54 023	TWIEFLINGEN	HELMSTEDT	NDSA	863	3339
03 4 54 054	TWIST	EMSLAND	NDSA	7 848	4477
06 6 35 018	TWISTETAL	WALDECK-FRANKENBERG	HESS	4 578	3549
03 2 51 042	TWISTRINGEN, STADT	DIEPHOLZ	NDSA	11 234	2832
09 1 71 134	TYRLACHING	ALTOETTING	BAY	827	8261

## U

08 2 15 084	URSTADT-WEIHER	KARLSRUHE	BAWU	9 969	7521
03 2 56 033	UCHTE, FLECKEN	NIENBURG (WESER)	NDSA	4 696	3779
07 3 31 064	UDENHEIM	ALZEY-WORMS	RHPF	855	6501

\*) GEBIETSSTAND: 1.1.1981

## 4 GEMEINDEN IN ALPHABETISCHER ORDNUNG MIT SCHLUESSELNUMMER, WOHNBEVOELKERUNG UND POSTLEITZAHL AM 31.12.1980\*)

SCHLUESSEL- NUMMER	GEMEINDF	KREIS	LAND	BEVOEL- KERUNG	POST- LEIT- ZAHL
07 2 33 074	UDLER	DAUN	RHPF	256	5569
05 3 70 028	UEBACH-PALENBERG, STADT	HEINSBERG	NW	22 870	5132
07 2 32 127	UEBEREISENBACH	BITBURG-PRUEM	RHPF	42	5529
10 0 44 119	UEBERHERRN	SAARLOUIS	SAAR	11 075	6636
08 4 35 059	UEBERLINGEN, STADT	BODENSEEKREIS	BAWU	18 734	7770
09 1 89 159	UEBERSEE	TRAUNSTEIN	BAY	3 802	8212
09 6 78 186	UECHTELHAUSEN	SCHWEINFURT	BAY	3 462	8721
05 1 54 056	UEDEM	KLEVE	NW	6 407	4182
07 2 33 075	UEDERSDORF	DAUN	RHPF	933	5569
09 5 75 167	UEHLFELD, MARKT	NEUSTADT A.-D.-AISCH-BAD WINDSHEIM	BAY	2 271	8531
08 3 37 128	UEHLINGEN-BIRKENDORF	WALDSHUT	BAWU	4 346	7891
03 1 58 031	UEHRDE	WOLFENBUETTEL	NDSA	1 192	3307
01 0 59 093	UELSBY	SCHLESWIG-FLENSBURG	SCHH	469	2381
03 4 56 023	UELSEN	GRAFSCHAFT BENTHEIM	NDSA	3 750	4459
07 3 39 059	UELVERSHEIM	MAINZ-BINGEN	RHPF	815	6501
01 0 54 141	UELVESBUELL	NORDFRIESLAND	SCHH	287	2251
03 3 60 025	UELZEN, STADT	UELZEN	NDSA	36 261	3110
07 2 33 242	UEPSFELD	DAUN	RHPF	573	5441
07 2 31 125	UERZIG	BERNKASTEL-WITTLICH	RHPF	986	5564
07 2 33 243	UESS	DAUN	RHPF	61	5441
01 0 56 049	UETERSEN, STADT	PINNFBERG	SCHH	16 385	2082
07 2 32 333	UETTfeld	BITBURG-PRUEM	RHPF	541	5541
09 6 79 196	UETTINGEN	WUERZBURG	BAY	1 194	8702
03 2 53 017	UETZE	HANNOVER	NDSA	17 052	3162
07 2 33 076	UEXHEIM	DAUN	RHPF	1 538	5531
09 5 75 168	UFFENHEIM, STADT	NEUSTADT A.-D.-AISCH-BAD WINDSHEIM	BAY	5 658	8704
09 1 80 134	UFFING A. STAFFELSEE	GARMISCH-PARTENKIRCHEN	BAY	2 124	8114
08 1 17 051	UHINGEN	GOEPPINGEN	BAWU	11 783	7336
08 4 35 066	UHLDINGEN-MUEHLHOFEN	BODENSEEKREIS	BAWU	4 993	7772
07 1 40 153	UHLER	RHEIN-HUNS RUECK-KREIS	RHPF	361	5449
08 4 21 000	ULM, UNIVERSITAETSSTADT	STADTKREIS	BAWU	100 671	7900
07 1 35 083	ULMEN	COCHEM-ZELL	RHPF	2 866	5441
07 3 36 099	ULMET	KUSEL	RHPF	812	6799
06 5 35 018	ULRICHSTEIN, STADT	VOGELSBURG-KREIS	HESS	3 209	6314
01 0 59 094	ULSNIS	SCHLESWIG-FLENSBURG	SCHH	670	2381
08 3 15 115	UMKIRCH	BREISGAU-HOCHSCHWARZWALD	BAWU	4 277	7801
08 4 26 120	UMMENDORF	BIBERACH	BAWU	3 437	7951
03 1 51 033	UMMERN	GIFHORN	NDSA	1 022	3101
03 3 53 036	UNDELOH	HARBURG	NDSA	855	2111
07 3 39 360	UNDENHEIM	MAINZ-BINGEN	RHPF	1 614	6509
09 7 78 205	UNGERHAUSEN	UNTERALLGAEU	BAY	915	8941
07 1 38 073	UNKEL, STADT	NEUWIED	RHPF	3 737	5463
07 3 33 078	UNKENBACH	DONNERSBERG-KREIS	RHPF	232	6763
08 4 26 121	UNLINGEN	BIBERACH	BAWU	2 023	7941
05 9 78 036	UNNA, STADT	UNNA	NW	56 416	4750
07 1 43 300	UNNAU	WESTERWALDKREIS	RHPF	1 660	5239
09 6 73 175	UNSLIEGEN	RHOEN-GRABFELD	BAY	874	8741
09 1 80 135	UNTERAMMERGAU	GARMISCH-PARTENKIRCHEN	BAY	1 213	8101

\*) GEBIETSSTAND: 1.1.1981

## U

4 GEMEINDEN IN ALPHABETISCHER ORDNUNG MIT SCHLUESSELNUMMER, WOHNBEVOELKERUNG UND POSTLEITZAHL AM 31.12.1980\*)

SCHLUESSEL- NUMMER	GEMEINDE	KREIS	LAND	BEVOEL- KERUNG	POST- LEIT- ZAHL
09 1 81 143	UNTERDIESSEN	LANDSBERG A.-LECH	BAY	951	8911
09 2 77 151	UNTERDIETFURT	ROTTAL-INN	BAY	1 407	8331
09 7 78 207	UNTEREGG	UNTERALLGAEU	BAY	1 222	8949
08 1 25 096	UNTEREISESHEIM	HEILBRONN	BAWU	2 752	7101
08 1 16 068	UNTERENSINGEN	ESSLINGEN	BAWU	4 044	7441
09 1 84 147	UNTERFOEHRING	MUENCHEN	BAY	5 381	8043
09 2 75 153	UNTERGRIESBACH, MARKT	PASSAU	BAY	5 564	8391
08 1 25 098	UNTERGRUPPENBACH	HEILBRONN	BAWU	6 441	7101
09 1 84 148	UNTERHACHING	MUENCHEN	BAY	17 041	8025
07 3 36 100	UNTERJECKENBACH	KUSEL	RHPF	119	6759
08 3 26 065	UNTERKIRNACH	SCHWARZWALD-BAAH-KREIS	BAWU	2 580	7731
09 4 74 168	UNTERLEINLEITER	FORCHHEIM	BAY	1 344	8551
03 3 51 020	UNTERLUESS	CELLE	NDSA	4 606	3104
08 4 25 123	UNTERMARCHTAL	ALB-DONAU-KREIS	BAWU	894	7934
09 7 72 209	UNTERMEITINGEN	AUGSBURG	BAY	4 475	8931
09 6 74 210	UNTERMERZBACH	HASSBERGE	BAY	1 723	8601
08 1 27 086	UNTERMUENKHEIM	SCHWAEBISCH HALL	BAWU	2 371	7177
09 1 71 135	UNTERNEUKIRCHEN	ALTOETTING	BAY	2 080	8261
09 6 79 201	UNTERPLEICHFELD	WUERZBURG	BAY	2 226	8702
08 2 35 073	UNTERREICHENBACH	CALW	BAWU	1 952	7267
09 1 83 147	UNTERREIT	MUEHLDOEF A.-INN	BAY	1 318	8091
09 7 75 161	UNTERROTH	NEU-ULM	BAY	886	7919
09 1 84 149	UNTERSCHLEISSHEIM	MUENCHEN	BAY	15 897	8044
08 1 36 075	UNTERSCHNEIDHEIM	OSTALBKREIS	BAWU	3 884	7094
09 5 71 208	UNTERSCHWANINGEN	ANSBACH	BAY	833	8821
07 1 43 077	UNTERSCHAUSEN	WESTERWALDKREIS	RHPF	371	5431
09 4 73 170	UNTERSIEMAU	COBURG	BAY	3 791	8621
08 4 25 124	UNTERSTADION	ALB-DONAU-KREIS	BAWU	547	7931
09 4 77 159	UNTERSTEINACH	KULMBACH	BAY	2 014	8651
09 7 77 175	UNTERTHINGAU, MARKT	OSTALLGAEU	BAY	2 262	8957
08 4 25 125	UNTERWACHINGEN	ALB-DONAU-KREIS	BAWU	141	7932
08 4 36 077	UNTERWALDHAUSEN	RAVENSBURG	BAWU	207	7961
09 1 89 160	UNTERWOESSEN	TPAUNSTEIN	BAY	2 691	8218
09 3 72 167	UNTERZELL	CHAM	BAY	1 507	8411
09 7 77 176	UNTRASRIED	OSTALLGAEU	BAY	1 121	8961
07 1 40 154	UNZENBERG	RHEIN-HUNSRUECK-KREIS	RHPF	368	6541
03 4 52 024	UPGANT-SCHOTT	AURICH	NDSA	2 772	2996
01 0 54 142	UPHUSUM	NORDFRIESLAND	SCHH	414	2264
03 4 57 020	UPLINGEN	LEER	NDSA	9 276	2912
07 2 32 128	UPPERSHAUSEN	BITBURG-PRUEM	RHPF	65	5528
08 4 15 078	URACH, STADT	PEUTLINGEN	BAWU	10 986	7432
07 1 38 074	URBACH	NEUWIED	RHPF	946	5419
08 1 19 076	URBACH	REMS-MURR-KREIS	BAWU	6 963	7067
07 1 37 224	URBAR	MAYEN-KOBLENZ	RHPF	2 740	5411
07 1 35 084	URMERSBACH	COCHEM-ZELL	RHPF	418	5441
07 1 37 225	URMITZ	MAYEN-KOBLENZ	RHPF	2 976	5401
09 7 74 116	URSBERG	GUENZBURG	BAY	3 763	8909
07 1 35 085	UPSCHMITT	COCHEM-ZELL	RHPF	247	5591

\*) GEBIETSSTAND: 1.1.1981

4 GEMEINDEN IN ALPHABETISCHER ORDNUNG MIT SCHLUESSELNUMMER, WOHNBEVOELKERUNG UND POSTLEITZAHL AM 31.12.1980\*)

SCHLUESSEL- NUMMER	GEMEINDE	KREIS	LAND	BEVOEL- KERUNG	POST- LEIT- ZAHL
09 3 71 154	URSENSOLLEN	AMBERG-SULZBACH	BAY	2 734	8451
09 6 77 193	URSPRINGEN	MAIN-SPESSART	BAY	1 100	8771
07 2 32 129	USCH	BITBURG-PRUEM	RHPF	73	5524
06 4 34 011	USINGEN, STADT	HOCHTAUNUSKREIS	HESS	10 481	6390
03 1 55 012	USLAR, STADT	NORTHEIM	NDSA	16 404	3418
09 7 72 211	USTERSBACH	AUGSBURG	BAY	1 093	8901
33 4 62 016	UTARP	WITTMUND	NDSA	592	2941
01 0 54 143	UTERSUM	NORDFRIESLAND	SCHH	485	2270
03 3 52 054	UTHLEDE	CUXHAVEN	NDSA	825	2851
07 2 32 102	UTSCHEID	BITBURG-PRUEM	RHPF	519	5529
09 5 72 158	UTTENREUTH	ERLANGEN-HOECHSTADT	BAY	4 946	8521
08 4 26 124	UTTENWEILER	BIBERACH	BAWU	2 740	7946
09 1 81 144	UTTING A. AMMERSEE	LANDSBERG A. LECH	BAY	2 668	8919
08 3 36 090	UTZENFELD	LOERRACH	BAWU	510	7861
07 1 40 156	UTZENHAIN	RHEIN-HUNSRUECK-KREIS	RHPF	114	5449
07 2 33 077	UTZERATH	DAUN	RHPF	220	5569
<b>V</b>					
01 0 61 105	VAALE	STEINBURG	SCHH	1 083	2211
01 0 61 106	VAALERMOOR	STEINBURG	SCHH	197	2211
09 1 89 161	VACHENDORF	TRAUNSTEIN	BAY	1 462	8221
03 1 58 032	VAHLBERG	WOLFENBUETTEL	NDSA	876	3307
03 2 55 035	VAHLBRUCH	HOLZMINDEN	NDSA	555	3453
03 3 57 049	VAHLDF	ROTENBURG (WUEMME)	NDSA	500	2721
08 1 18 073	VAIHINGEN AN DER ENZ, STADT	LUDWIGSBURG	BAWU	22 907	7143
07 1 37 226	VALLENDAR, STADT	MAYEN-KOBLENZ	RHPF	9 664	5414
09 1 82 133	VALLEY	MIESBACH	BAY	2 307	8151
07 1 35 086	VALWIG	COCHEM-ZELL	RHPF	359	5591
03 4 55 026	VAREL, STADT	FRIESLAND	NDSA	24 279	2930
03 2 51 043	VARREL	DIEPHOLZ	NDSA	1 523	2839
03 3 55 038	VASTORF	LUENEBURG	NDSA	721	2121
09 1 75 132	VATERSTETTEN	EBERSBERG	BAY	17 979	8011
03 1 57 007	VECHFLDE	PEINE	NDSA	12 764	3303
03 4 60 009	VECHTA, STADT	VECHTA	NDSA	23 053	2848
09 5 73 130	VEITSBRONN	FUERTH	BAY	5 455	8501
09 6 79 202	VEITSHOECHHEIM	WUERZBURG	BAY	8 580	8702
07 1 34 089	VEITSRÖDT	BIRKENFELD	RHPF	649	6581
05 1 58 032	VELBERT, STADT	METTMANN	NW	93 056	5620
09 3 73 167	VELBURG, STADT	NFUMARKT I. D. OPF.	BAY	4 136	8436
09 2 74 183	VELDEN, MARKT	LANDSHUT	BAY	4 404	8319
09 5 74 160	VELDEN, STADT	NUERNBERGER LAND	BAY	1 819	8564
07 2 31 126	VELDENZ	BERNKASTEL-WITTLICH	RHPF	987	5551
05 5 54 064	VELEN	BORKEN	NW	9 434	4282
08 1 27 089	VELLBERG, STADT	SCHWAEBISCH HALL	BAWU	3 427	7175
06 6 33 026	VELLMAR, STADT	KASSEL	HESS	16 591	3502
03 1 54 024	VELPKE	HELMSTEDT	NDSA	3 295	3185
03 1 58 033	VELTHEIM (OHE)	WOLFENBUETTEL	NDSA	906	3305
07 3 31 065	VENDERSHEIM	ALZEY-WORMS	RHPF	421	6551

\*) GEBIETSSTAND: 1.1.1981

# V

4 GEMEINDEN IN ALPHABETISCHER ORDNUNG MIT SCHLUESSELNUMMER, WOHNBEVOELKERUNG UND POSTLEITZAHL AM 31.12.1980\*)

SCHLUESSEL- NUMMER	GEMEINDE	KREIS	LAND	BEVOEL- KERUNG	POST- LEIT- ZAHL
07 3 37 077	VENNINGEN	SUEDLICHE WEINSTRASSE	RHPF	847	6731
03 3 61 012	VERDEN (ALLER), STADT	VERDEN	NDSA	24 261	2810
08 4 37 114	VERINGENSTADT, STADT	SIGMARINGEN	BAWU	2 147	7484
05 7 54 044	VERL	GUETERSLOH	NW	18 406	4837
05 7 54 048	VERSMOLD, STADT	GUETERSLOH	NW	18 328	4804
09 5 72 159	VESTENBERGSGREUTH, MARKT	ERLANGEN-HOECHSTADT	BAY	1 173	8531
07 1 38 075	VETTELSCHOSS	NEUWIED	RHPF	2 280	5461
05 3 58 060	VETTWEISS	DUEREN	NW	6 879	5167
09 2 76 144	VIECHTACH, STADT	REGEN	BAY	7 130	8374
07 1 43 078	VIELBACH	WESTERWALDKREIS	RHPF	476	5419
03 1 53 013	VIENENBURG, STADT	GOSLAR	NDSA	11 637	3387
03 3 57 050	VIERDEN	ROTENBURG (WUEMME)	NDSA	628	2732
09 4 71 207	VIERETH-TRUNSTADT	BAMBERG	BAY	2 666	8602
07 2 35 140	VIERHERRENBORN	TRIER-SAARBURG	RHPF	210	5504
03 3 53 037	VIERHOEFEN	HARBURG	NDSA	752	2091
09 1 74 150	VIERKIRCHEN	DACHAU	BAY	2 785	8061
06 4 31 020	VIERNHEIM, STADT	BERGSTRASSE	HESS	29 590	6806
05 1 66 032	VIERSEN, STADT	VIERSEN	NW	81 114	4060
09 1 81 133	VILGERTSHOFEN	LANDSBERG A. LECH	BAY	1 600	8911
09 7 73 179	VILLENBACH	DILLINGEN A.D. DONAU	BAY	1 078	8881
08 3 26 074	VILLINGEN-SCHWENNINGEN, STADT	SCHWARZWALD-BAAER-KREIS	BAWU	78 904	7730
08 3 25 060	VILLINGENDORF	ROTTWEIL	BAWU	2 347	7211
06 5 33 015	VILLMAR	LIMBURG-WEILBURG	HESS	6 484	6256
09 2 74 184	VILSPRIBURG, STADT	LANDSHUT	BAY	9 507	8313
09 3 71 156	VILSECK, STADT	AMBERG-SULZBACH	BAY	5 452	8453
09 2 74 185	VILSHEIM	LANDSHUT	BAY	1 584	8311
09 2 75 154	VILSHOFEN, STADT	PASSAU	BAY	14 549	8358
07 3 40 053	VINNINGEN	PIRMASENS	RHPF	1 647	6781
01 0 54 144	VIOEL	NORDFRIESLAND	SCHH	1 111	2251
07 1 37 105	VIRNEBURG	MAYEN-KOBLENZ	RHPF	341	5441
03 4 60 010	VISBEK	VECHTA	NDSA	7 807	2849
03 3 57 051	VISSELHOEVEDE, STADT	ROTENBURG (WUEMME)	NDSA	10 000	2722
05 7 58 036	VLOTHO, STADT	HERFORD	NW	19 959	4973
03 3 55 039	VOEGELSEN	LUENEURG	NDSA	1 901	2121
06 6 35 019	VOEHL	WALDECK-FRANKENBERG	HESS	5 720	3546
08 3 26 068	VOEHRENBACH, STADT	SCHWARZWALD-BAAER-KREIS	BAWU	4 323	7741
08 3 25 061	VOEHRINGEN	ROTTWEIL	BAWU	3 284	7243
09 7 75 162	VOEHRINGEN, STADT	NEU-ULM	BAY	12 304	7917
07 3 37 078	VOELKERSWEILER	SUEDLICHE WEINSTRASSE	RHPF	520	6748
10 0 41 519	VOELKLINGEN, STADT	STADTVERBAND SAARBRUECKEN	SAAR	44 800	6620
05 1 70 044	VOERDE (NIEDERRHEIN), STADT	WESEL	NW	31 588	4223
08 3 16 045	VOERSTETTEN	EMMENDINGEN	BAWU	1 869	7801
08 4 36 078	VOGT	RAVENSBURG	BAWU	3 707	7981
09 1 87 181	VOGTAREUTH	ROSENHEIM	BAY	2 035	8091
08 3 15 133	VOGTSBURG IM KAISERSTUHL, STADT	BREISGAL-HOCHSCHWARZWALD	BAWU	5 081	7818
09 1 86 158	VOHBURG A. D. DONAU, STADT	PFaffenHOFEN A.D. ILM	BAY	5 630	8075
09 3 74 162	VOHENSTRAUSS, STADT	NEUSTADT A.D. WALDNAAB	BAY	7 048	8483
09 6 75 174	VOLKACH, STADT	KITZINGEN	BAY	7 972	8712

\*) GEBIETSSTAND: 1.1.1981



## 4 GEMEINDEN IN ALPHABETISCHER ORDNUNG MIT SCHLUESSELNUMMER, WOHNBEVOELKERUNG UND POSTLEITZAHL AM 31.12.1980\*)

SCHLUESSEL- NUMMER	GEMEINDE	KREIS	LAND	BEVOEL- KERUNG	POST- LEIT- ZAHL
09 2 73 178	VOLKENSCHWAND	KELHEIM	BAY	1 340	8301
08 3 35 081	VOLKERTSHAUSEN	KONSTANZ	BAWU	1 932	7701
07 1 32 110	VOLKERZEN	ALTENKIRCHEN (WESTERWALD)	RHPF	68	5231
07 1 37 106	VOLKESFELD	MAYEN-KOBLENZ	RHPF	465	5441
06 6 35 020	VOLKMARSEN, STADT	WALDECK-FRANKENBERG	HESS	6 525	3549
03 3 56 010	VOLLERSODE	OSTERHOLZ	NDSA	2 817	2864
01 0 54 145	VOLLERWIEK	NORDFRIESLAND	SCHH	218	2256
07 1 34 090	VOLLMERSBACH	BIRKENFELD	RHPF	524	6581
07 3 34 031	VOLLMERSWEILER	GERMERSHEIM	RHPF	181	6729
01 0 54 146	VOLLSTEDT	NORDFRIESLAND	SCHH	118	2257
01 0 51 119	VOLSEMENHUSEN	DITHMARSCHEN	SCHH	424	2220
03 4 59 032	VOLTLAG	OSNABRUECK	NDSA	1 499	4553
07 1 33 106	VOLXHEIM	BAD KREUZNACH	RHPF	832	6551
09 3 74 163	VOPBACH	NEUSTADT A.D. WALDNAAB	BAY	872	8581
07 3 37 079	VORDERWEIDENTHAL	SUEDLICHE WEINSTRASSE	RHPF	643	6749
03 1 51 034	VORDORF	GIFHORN	NDSA	2 197	3171
09 5 74 161	VORRA	NUERNBERGER LAND	BAY	1 690	8561
03 3 57 052	VORWERK	ROTENBURG (WUEMME)	NDSA	805	2733
05 5 54 068	VREDEN, STADT	BORKEN	NW	18 361	4426
03 4 54 055	VREES	EMSLAND	NDSA	990	4476
<b>W.</b>					
01 0 58 166	WAABS	RENDSBURG-ECKERNFOERDE	SCHH	1 222	2331
03 1 52 027	WAAKE	GOETTINGEN	NDSA	1 436	3401
09 1 82 134	WAAKIRCHEN	MIESBACH	BAY	4 736	8176
09 7 77 177	WAAL, MARKT	OSTALLGAEU	BAY	1 711	8939
06 6 34 025	WABERN	SCHWALM-EDER-KREIS	HESS	7 505	3583
07 3 31 066	WACHENHEIM	ALZEY-WORMS	RHPF	530	6521
07 3 32 046	WACHENHEIM AN DER WEINSTRASSE, STADT	BAD DUERKHEIM	RHPF	4 350	6706
09 5 72 160	WACHENROTH, MARKT	ERLANGEN-HOECHSTADT	BAY	1 416	8602
05 3 82 072	WACHTBERG	RHEIN-SIEG-KREIS	NW	16 563	5307
05 1 54 060	WACHTENDONK	KLEVE	NW	5 781	4175
01 0 61 107	WACKEN	STEINBURG	SCHH	1 390	2211
07 3 39 061	WACKERNHEIM	MAINZ-BINGEN	RHPF	1 856	6501
09 1 73 145	WACKERSBERG	BAD TOELZ-WOLFRATSHAUSEN	BAY	2 867	8170
09 3 76 175	WACKERSDORF	SCHWANDORF	BAY	3 671	8464
03 3 54 024	WADDEWEITZ	LUECHOW-DANNENBERG	NDSA	1 009	3131
10 0 42 116	WADERN, STADT	MERZIG-WADERN	SAAR	16 202	6618
05 5 70 048	WADERSLOH	WARENDORF	NW	11 083	4724
10 0 44 120	WADGASSEN	SAARLOUIS	SAAR	18 866	6633
06 4 35 029	WAECHTERSBAACH, STADT	MAIN-KINZIG-KREIS	HESS	10 385	6480
08 1 17 053	WAESCHENBEUREN	GOEPPINGEN	BAWU	2 731	7321
09 3 72 168	WAFFENBRUNN	CHAM	BAY	1 749	8491
03 2 51 044	WAGENFELD	DIEPHOLZ	NDSA	7 163	2841
07 1 35 087	WAGENHAUSEN	COCHEM-ZELL	RHPF	77	5591
03 1 51 035	WAGENHOFF	GIFHORN	NDSA	765	3171
01 0 59 095	WAGERSROTT	SCHLESWIG-FLENSBURG	SCHH	259	2347
08 2 15 106	WAGHAEUSEL	KARLSRUHE	BAWU	17 123	6833

\*) GEBIETSSTAND: 1.1.1981

## W

4 GEMEINDEN IN ALPHABETISCHER ORDNUNG MIT SCHLUESSELNUMMER, WOHNBEVOELKERUNG UND POSTLEITZAHL AM 31.12.1980\*)

SCHLUESSEL- NUMMER	GEMEINDE	KREIS	LAND	BEVOEL- KERUNG	POST- LEIT- ZAHL
09 1 89 162	WAGING A. SEE, MARKT	TRAUNSTEIN	BAY	4 997	8221
07 1 40 158	WAHLBACH	RHEIN-HUNSRUECK-KREIS	RHPF	151	6542
07 1 40 159	WAHLENAU	RHEIN-HUNSRUECK-KREIS	RHPF	147	6541
07 3 31 067	WAHLHEIM	ALZEY-WORMS	RHPF	456	6509
07 1 43 301	WAHLROD	WESTERWALDKREIS	RHPF	756	5231
06 6 33 027	WAHLSBURG	KASSEL	HESS	3 338	3417
01 0 60 092	WAHLSTEDT, STADT	SEGEBERG	SCHH	9 224	2362
01 0 57 084	WAHLSTORF	PLOEN	SCHH	453	2308
07 3 36 101	WAHNWEGEN	KUSEL	RHPF	733	6799
03 1 51 036	WAHRENHOLZ	GIFHORN	NDSA	2 072	3126
08 1 19 079	WAIBLINGEN, STADT	REMS-MURR-KREIS	BAWU	45 114	7050
08 2 26 091	WAIBSTADT, STADT	RHEIN-NECKAR-KREIS	BAWU	4 840	6923
09 3 74 164	WAIDHAUS, MARKT	NEUSTADT A.D. WALDNAAB	BAY	2 414	8481
09 1 85 166	WAIDHOFEN	NEUBURG-SCHROBENHAUSEN	BAY	1 591	8899
07 1 43 302	WAIGANDSHAIN	WESTERWALDKREIS	RHPF	209	5439
09 6 78 190	WAIGOLSHAUSEN	SCHWEINFURT	BAY	2 610	8722
08 4 26 125	WAIN	BIBERACH	BAWU	1 246	7959
09 4 72 197	WAISCHENFELD, STADT	BAYREUTH	BAY	2 929	8551
01 0 60 093	WAKENDORF I	SEGEBERG	SCHH	326	2061
01 0 60 094	WAKENDORF II	SEGEBERG	SCHH	999	2359
03 4 54 056	WALCHUM	EMSLAND	NDSA	1 117	4471
09 3 72 169	WALD	CHAM	BAY	2 159	8411
09 7 77 179	WALD	OSTALLGAEU	BAY	876	8952
08 4 37 118	WALD	SIGMARINGEN	BAWU	2 559	7794
06 4 31 021	WALD-MICHELBACH	BERGSTRASSE	HESS	10 790	6948
08 2 37 074	WALDACHTAL	FREUDENSTADT	BAWU	5 097	7244
07 3 39 062	WALDALGESHEIM	MAINZ-BINGEN	RHPF	2 573	6531
09 6 71 156	WALDASCHAFF	ASCHAFFENBURG	BAY	3 579	8752
07 1 33 107	WALDPOECKELHEIM	BAD KREUZNACH	RHPF	2 278	6551
07 1 38 076	WALDBREITBACH	NEUWIED	RHPF	1 981	5451
05 3 74 044	WALDBROEL, STADT	OBERBERGISCHER KREIS	NW	15 051	5220
08 2 15 110	WALDBRONN	KARLSRUHE	BAWU	11 944	7517
08 2 25 118	WALDBRUNN	NECKAR-ODENWALD-KREIS	BAWU	4 151	6935
09 6 79 204	WALDBRUNN	WUERZBURG	BAY	1 771	8702
06 5 33 016	WALDBRUNN (WESTERWALD)	LIMBURG-WEILBURG	HESS	5 169	6251
09 6 79 205	WALDBUETTELBRUNN	WUERZBURG	BAY	3 895	8702
08 4 36 079	WALDBURG	RAVENSBURG	BAWU	2 013	7981
08 4 15 087	WALDDORFHAESLACH	REUTLINGEN	BAWU	3 429	7401
06 6 35 021	WALDECK, STADT	WALDECK-FRANKENBERG	HESS	7 026	3544
06 4 39 016	WALDEMS	RHEINGAU-TAUNUS-KREIS	HESS	4 496	6273
08 1 15 048	WALDENBUCH, STADT	BOEBLINGEN	BAWU	7 320	7035
08 1 26 085	WALDENBURG, STADT	HOWENLOHEKREIS	BAWU	2 365	7112
09 3 72 170	WALDERBACH	CHAM	BAY	1 613	8411
09 3 77 157	WALDERSHOF, STADT	TIRSCHENREUTH	BAY	4 372	8591
07 1 37 227	WALDESCH	MAYEN-KOBLENZ	RHPF	2 235	5401
05 3 70 032	WALDFEUCHT	HEINSBERG	NW	7 106	5137
07 3 40 054	WALDFISCHBACH-BURGALBEN	PIRMASENS	RHPF	5 384	6757
07 3 33 079	WALDGREHWEILER	DONNERSBERGKREIS	RHPF	271	6761

\*) GEBIETSSTAND: 1.1.1981

## 4 GEMEINDEN IN ALPHABETISCHER ORDNUNG MIT SCHLUESSELNUMMER, WOHNBEVOELKERUNG UND POSTLEITZAHL AM 31.12.1980\*)

SCHLUESSEL- NUMMER	GEMEINDE	KREIS	LAND	BEVOEL- KERUNG	POST- LEIT- ZAHL
07 3 37 080	WALDHAMBACH	SUEDLICHE WEINSTRASSE	RHPF	308	6749
07 2 32 130	WALDHOF-FALKENSTEIN	BITBURG-PRUEM	RHPF	34	5529
06 6 36 012	WALDKAPPEL, STADT	WERRA-MEISSNER-KREIS	HESS	5 200	3445
08 3 16 056	WALDKIRCH, STADT	EMMENDINGEN	BAWU	18 784	7808
09 2 72 151	WALDKIRCHEN, STADT	FREYUNG-GRAFENAU	BAY	8 876	8392
09 1 83 148	WALDKRAIBURG, STADT	MUEHLDORF A.INN	BAY	21 695	8264
07 1 33 108	WALDLAUBERSHEIM	BAD KREUZNACH	RHPF	739	6531
07 3 35 048	WALDLEININGEN	KAISERSLAUTERN	RHPF	437	6751
07 3 36 102	WALDMOHR	KUSEL	RHPF	4 750	6797
07 1 43 303	WALDMUEHLEN	WESTERWALDKREIS	RHPF	209	5439
09 3 72 171	WALDMUENCHEN, STADT	CHAM	BAY	7 191	8494
07 1 31 081	WALDORF	AHRWEILER	RHPF	757	5481
07 2 35 141	WALDRACH	TRIER-SAARBURG	RHPF	2 084	5501
07 3 37 081	WALDROHRBACH	SUEDLICHE WEINSTRASSE	RHPF	362	6749
09 3 77 158	WALDSASSEN, STADT	TIRSCHENREUTH	BAY	8 431	8595
07 3 38 026	WALDSEE	LUDWIGSHAFEN	RHPF	4 265	6701
08 3 37 126	WALDSHUT-TIENGEN, STADT	WALDSHUT	BAWU	21 410	7890
06 5 32 022	WALDSOLMS	LAHN-DILL-KREIS	HESS	4 088	6331
08 1 36 079	WALDSTETTEN	OSTALBKREIS	BAWU	6 318	7076
09 7 74 191	WALDSTETTEN, MARKT	GUENZBURG	BAY	949	8871
09 3 74 165	WALDTHURN, MARKT	NEUSTADT A.D.WALDNAAB	BAY	1 878	8481
07 2 35 142	WALDWEILER	TRIER-SAARBURG	RHPF	851	5509
07 1 35 088	WALHAUSEN	COCHEM-ZELL	RHPF	118	5581
08 1 18 074	WALHEIM	LUDWIGSBURG	BAWU	2 754	7121
03 1 56 012	WALKENRIED	OSTERODE AM HARZ	NDSA	2 460	3425
09 7 72 214	WALKERTSHOFEN	AUGSBURG	BAY	816	8931
01 0 53 127	WALKSFELDE	HEPZOGTUM LAUENBURG	SCHH	115	2412
08 2 26 095	WALLDORF, STADT	RHEIN-NECKAR-KREIS	BAWU	13 646	6909
08 2 25 109	WALLDUERN, STADT	NECKAR-ODENWALD-KREIS	BAWU	10 505	6968
01 0 51 120	WALLEN	DITHMARSCHEN	SCHH	38	2241
07 2 33 079	WALLENBORN	DAUN	RHPF	423	5531
07 2 32 131	WALLENDORF	BITBURG-PRUEM	RHPF	356	5529
09 4 76 184	WALLENFELS, STADT	KRONACH	BAY	3 653	8641
03 4 59 033	WALLENHORST	OSNABRUECK	NDSA	18 218	4512
10 0 44 121	WALLERFANGEN	SAARLOUIS	SAAR	9 687	6634
09 2 71 152	WALLERFING	DEGGENDORF	BAY	1 119	8351
09 2 79 137	WALLERSDORF, MARKT	DINGOLFING-LANDAU	BAY	5 229	8357
07 2 32 318	WALLERSHEIM	BITBURG-PRUEM	RHPF	671	5541
09 7 79 224	WALLERSTEIN, MARKT	DONAU-RIES	BAY	2 977	8862
07 3 31 068	WALLERTHEIM	ALZEY-WORMS	RHPF	1 171	6551
09 1 80 136	WALLGAU	GARMISCH-PARTENKIRCHEN	BAY	1 138	8109
07 3 40 225	WALLHALBEN	PIRMASENS	RHPF	801	6791
07 1 33 109	WALLHAUSEN	BAD KREUZNACH	RHPF	1 577	6551
08 1 27 091	WALLHAUSEN	SCHWAEBISCH HALL	BAWU	2 081	7181
07 1 32 111	WALLMENROTH	ALTENKIRCHEN (WESTERWALD)	RHPF	1 166	5241
07 1 43 304	WALLMEPOD	WESTERWALDKREIS	RHPF	762	5431
03 1 53 014	WALLMCDEN	GOSLAR	NDSA	1 189	3321
01 0 59 173	WALLSBUELL	SCHLESWIG-FLENSBURG	SCHH	800	2391

\*) GEBIETSSTAND: 1.1.1981

# W

4 GEMEINDEN IN ALPHABETISCHER ORDNUNG MIT SCHLUESSELNUMMER, WOHNBEVOELKERUNG UND POSTLEITZAHL AM 31.12.1980\*)

SCHLUESSEL- NUMMER	GEMEINDE	KREIS	LAND	BEVUEL- KERUNG	POST- LEIT- ZAHL
07 2 31 127	WALLSCHEID	BERNKASTEL-WITTLICH	RHPF	323	5562
06 4 39 017	WALLUF	RHEINGAU-TAUNUS-KREIS	HESS	5 347	6229
09 1 77 142	WALPERTSKIRCHEN	ERDING	BAY	1 252	8059
09 4 71 208	WALSDORF	BAMBERG	BAY	1 600	8602
07 2 33 080	WALSDORF	DAUN	RHPF	776	5531
07 3 40 226	WALSHAUSEN	PIRMASENS	RHPF	282	6661
07 3 37 082	WALSHEIM	SUEDLICHE WEINSTRASSE	RHPF	480	6741
03 3 58 022	WALSRODE, STADT	SOLTAU-FALLINGBOSTEL	NDSA	22 650	3030
09 7 74 192	WALTENHAUSEN	GUENZBURG	BAY	620	8909
09 7 80 143	WALTENHOFEN	OBERALLGAEU	BAY	8 032	8963
07 1 32 112	WALTERSCHEN	ALTENKIRCHEN (WESTERWALD)	RHPF	117	5232
09 1 76 165	WALTING	EICHSTAETT	BAY	1 788	8079
05 5 62 036	WALTROP, STADT	RECKLINGHAUSEN	NW	27 045	4355
08 2 15 089	WALZBACHTAL	KARLSRUHE	BAWU	7 165	7519
01 0 59 174	WANDERUP	SCHLESWIG-FLENSBURG	SCHH	1 653	2391
06 6 36 013	WANFRIED, STADT	WERRA-MEISSNER-KREIS	HESS	5 201	3442
09 1 78 155	WANG	FREISING	BAY	1 408	8052
01 0 53 128	WANGELAU	HERZOGTUM LAUENBURG	SCHH	246	2059
03 2 55 036	WANGELNSTEDT	HOLZMINDEN	NDSA	695	3457
01 0 55 043	WANGELS	OSTHOLSTEIN	SCHH	2 495	2440
08 1 17 055	WANGEN	GOEPPINGEN	BAWU	2 975	7321
08 4 36 081	WANGEN IM ALLGAEU, STADT	RAVENSBURG	BAWU	23 259	7988
03 4 55 020	WANGERLAND	FRIESLAND	NDSA	10 547	2949
03 4 55 021	WANGEROOGE, NORDSEEBAD	FRIESLAND	NDSA	1 870	2946
01 0 57 085	WANKENDORF	PLOEN	SCHH	2 333	2355
03 3 52 055	WANNA	CUXHAVEN	NDSA	2 247	2179
08 4 15 080	WANNWEIL	REUTLINGEN	BAWU	4 618	7415
01 0 58 167	WAPELFELD	RENSBURG-ECKERNFOERDE	SCHH	243	2354
03 1 54 025	WARBERG	HELMSTEDT	NDSA	1 005	3331
05 7 62 036	WARBURG, STADT	HOEXTER	NW	21 927	3530
03 4 58 013	WARDENBURG	OLDENBURG (OLDENBURG)	NDSA	12 726	2906
01 0 58 168	WARDER	RENSBURG-ECKERNFOERDE	SCHH	333	2351
05 5 70 052	WARENDORF, STADT	WARENDORF	NW	33 147	4410
09 4 72 198	WARMENSTEINACH	BAYREUTH	BAY	3 004	8581
03 2 56 034	WARMSEN	NIENBURG (WESER)	NDSA	3 564	3079
07 1 33 110	WARMSROTH	BAD KREUZNACH	RHPF	386	6534
01 0 57 086	WARNAU	PLOEN	SCHH	310	2309
09 1 82 136	WARNGAU	MIESBACH	BAY	2 619	8151
03 2 56 035	WARPE	NIENBURG (WESER)	NDSA	759	2811
01 0 61 108	WARRINGHOLZ	STEINBURG	SCHH	247	2216
05 9 74 044	WARSTEIN, STADT	SOEST	NW	28 329	4788
06 5 35 019	WARTENBERG	VOGELSBURGKREIS	HESS	3 501	6423
07 3 33 080	WARTENBERG-ROHRBACH	DONNERSBERGKREIS	RHPF	369	6751
09 1 77 143	WARTENBERG, MARKT	ERDING	BAY	2 853	8059
08 4 26 128	WARTHAUSEN	BIBERACH	BAWU	3 840	7951
09 6 72 161	WARTMANNROTH	BAD KISSINGEN	BAY	2 318	8781
01 0 51 121	WARWERORT	DITHMARSCHEN	SCHH	146	2242
01 0 58 169	WASBEK	RENSBURG-ECKERNFOERDE	SCHH	1 732	2351

\*) GEBIETSSTAND: 1.1.1981

## 4 GEMEINDEN IN ALPHABETISCHER ORDNUNG MIT SCHLUESSELNUMMER, WOHNBEVOELKERUNG UND POSTLEITZAHL AM 31.12.1980\*)

SCHLUESSEL- NUMMER	GEMEINDE	KREIS	LAND	BEVOEL- KERUNG	POST- LEIT- ZAHL
03 1 51 037	WASBUETTEL	GIFHORN	NDSA	1 181	3171
07 1 41 133	WASENBACH	RHEIN-LAHN-KREIS	RHPF	306	5409
07 1 31 209	WASSENACH	AHRWEILER	RHPF	996	5471
05 3 70 036	WASSENBERG, STADT	HEINSBERG	NW	12 981	5143
09 7 76 128	WASSERBURG (BODENSEE)	LINDAU (BODENSEE)	BAY	2 959	8992
09 1 87 182	WASSERBURG A. INN, STADT	ROSENHEIM	BAY	13 506	8090
07 2 35 143	WASSERLIESCH	TRIER-SAARBURG	RHPF	1 788	5505
09 6 78 192	WASSERLOSEN	SCHWEINFURT	BAY	3 081	8722
09 5 71 214	WASSERTRUEDINGEN, STADT	ANSBACH	BAY	5 297	8822
03 3 51 021	WATHLINGEN	CELLE	NDSA	4 968	3101
01 0 58 170	WATTENBEK	RENSBURG-ECKERNFOERDE	SCHH	1 990	2352
09 4 71 209	WATTENDORF	BAMBERG	BAY	705	8601
07 3 32 047	WATTENHEIM	BAD DUERCKHEIM	RHPF	1 507	6719
07 2 32 320	WATZERATH	BITBURG-PRUEM	RHPF	317	5540
07 2 32 321	WAWERN	BITBURG-PRUEM	RHPF	318	5541
07 2 35 144	WAWERN	TRIER-SAARBURG	RHPF	556	5511
07 2 32 322	WAXWEILER	BITBURG-PRUEM	RHPF	1 144	5523
09 7 79 226	WECHINGEN	DONAU-RIES	BAY	1 344	8861
01 0 60 095	WEDDELBROOK	SEGEBERG	SCHH	779	2357
01 0 51 122	WEDDINGSTEDT	DITHMARSCHEN	SCHH	1 739	2241
01 0 56 050	WEDEL (HOLSTEIN), STADT	PINNEBERG	SCHH	30 493	2000
03 2 53 018	WEDEMARK	HANNOVER	NDSA	23 530	3002
01 0 60 096	WEEDE	SEGEBERG	SCHH	848	2360
03 4 57 021	WEENER, STADT	LEER	NDSA	14 115	2952
03 2 55 037	WEENZEN	HOLZMINDEN	NDSA	517	3221
01 0 59 176	WEES	SCHLESWIG-FLENSBURG	SCHH	1 463	2391
01 0 59 177	WEESBY	SCHLESWIG-FLENSBURG	SCHH	428	2261
05 1 54 064	WEEZE	KLEVE	NW	8 912	4179
05 3 70 040	WEGBERG, STADT	HEINSBERG	NW	24 654	5144
09 2 75 156	WEGSCHEID, MARKT	PASSAU	BAY	5 193	8396
08 3 27 051	WEHINGEN	TUTTlingen	BAWU	3 181	7209
07 1 31 210	WEHR	AHRWEILER	RHPF	1 108	5471
08 3 37 116	WEHR, STADT	WALDSHUT	BAWU	11 516	7867
03 2 51 045	WEHRBLECK	DIEPHOLZ	NDSA	831	2839
06 6 36 014	WEHRETAL	WERRA-MEISSNER-KREIS	HESS	5 294	3444
06 4 34 012	WEHRHEIM	HOCHTAUNUSKREIS	HESS	7 126	6393
09 7 72 215	WEHRINGEN	AUGSBURG	BAY	1 934	8901
07 1 31 211	WEIBERN	AHRWEILER	RHPF	1 223	5441
09 6 71 157	WEIBERSBRUNN	ASCHAFFENBURG	BAY	2 085	8751
09 1 85 168	WEICHERING	NEUBURG-SCHROBENHAUSEN	BAY	1 825	8859
09 1 74 151	WEICHS	DACHAU	BAY	2 276	8061
07 1 34 091	WEIDEN	BIRKENFELD	RHPF	98	6581
09 3 63 000	WEIDEN I. D. OPF., STADT	KREISFREIE STADT	BAY	43 886	8480
07 2 33 081	WEIDENBACH	DAUN	RHPF	326	5531
07 1 41 134	WEIDENBACH	RHEIN-LAHN-KREIS	RHPF	84	5429
09 5 71 216	WEIDENBACH, MARKT	ANSBACH	BAY	2 184	8821
09 4 72 199	WEIDENBERG, MARKT	BAYREUTH	BAY	5 381	8581
07 1 43 305	WEIDENHAHN	WESTERWALDKREIS	RHPF	573	5419

\*) GEBIETSSTAND: 1.1.1981

# W

4 GEMEINDEN IN ALPHABETISCHER ORDNUNG MIT SCHLUESSELNUMMER, WOHNBEVOELKERUNG UND POSTLEITZAHL AM 31.12.1980\*)

SCHLUESSEL- NUMMER	GEMEINDE	KREIS	LAND	BEVOEL- KERUNG	POST- LEIT- ZAHL
08 4 25 130	WEIDENSTETTEN	ALB-DONAU-KREIS	BAWU	1 013	7901
07 3 32 048	WEIDENTHAL	BAD DUERCKHEIM	RHPF	2 181	6731
09 4 73 174	WEIDHAUSEN B. COBURG	COBURG	BAY	2 991	8621
09 3 72 174	WEIDING	CHAM	BAY	1 857	8491
09 3 76 176	WEIDING	SCHWANDORF	BAY	693	8471
07 2 32 132	WEIDINGEN	BITBURG-PRUEM	RHPF	170	5521
09 3 71 157	WEIGENDORF	AMBERG-SULZBACH	BAY	1 129	8561
09 5 75 179	WEIGENHEIM	NEUSTADT A.D.AISCH-BAD WINDSHEIM	BAY	934	8704
09 5 71 217	WEIHENZELL	ANSBACH	BAY	1 852	8802
09 3 74 166	WEIHERHAMMER	NEUSTADT A.D.WALDNAAB	BAY	3 458	8481
09 2 74 187	WEIHMICHL	LANDSHUT	BAY	1 678	8301
08 1 28 126	WEIKERSHEIM, STADT	MAIN-TAUBER-KREIS	BAWU	6 646	6992
09 1 81 145	WEIL	LANDSBERG A.LECH	BAY	2 489	8911
08 3 36 091	WEIL AM RHEIN, STADT	LOERRACH	BAWU	26 076	7858
08 1 15 050	WEIL DER STADT, STADT	BOEBLINGEN	BAWU	15 239	7252
08 1 15 051	WEIL IM SCHOENBUCH	BOEBLINGEN	BAWU	8 308	7031
09 6 76 165	WEILBACH, MARKT	MILTENBERG	BAY	2 114	8761
06 5 33 017	WEILBURG, STADT	LIMBURG-WEILBURG	HESS	12 256	6290
08 4 17 071	WEILEN UNTER DEN RINNEN	ZOLLERNALBKREIS	BAWU	425	7461
07 1 35 089	WEILER	COCHEM-ZELL	RHPF	276	5591
07 1 37 110	WEILER	MAYEN-KOBLENZ	RHPF	439	5441
07 3 39 063	WEILER BEI BINGEN	MAINZ-BINGEN	RHPF	2 345	6531
07 1 33 111	WEILER BEI MONZINGEN	BAD KREUZNACH	RHPF	451	6571
09 7 76 129	WEILER-SIMMERBERG, MARKT	LINDAU (BODENSEE)	BAY	4 617	8999
07 3 35 049	WEILERBACH	KAISERSLAUTERN	RHPF	3 130	6751
09 4 74 171	WEILERSBACH	FORCHHEIM	BAY	1 595	8551
05 3 66 040	WEILERSWIST	EUSKIRCHEN	NW	12 768	5354
08 3 37 118	WEILHEIM	WALDSHUT	BAWU	2 315	7891
08 1 16 070	WEILHEIM AN DER TECK, STADT	ESSLINGEN	BAWU	8 068	7315
09 1 90 157	WEILHEIM I. OB, STADT	WEILHEIM-SCHONGAU	BAY	17 100	8120
06 5 33 018	WEILMUNSTER	LIMBURG-WEILBURG	HESS	9 014	6292
06 4 34 013	WEILROD	HOCHTAUNUSKREIS	HESS	5 689	6395
09 5 71 218	WEILTINGEN, MARKT	ANSBACH	BAY	1 296	8821
06 5 34 020	WEIMAR	MARBURG-BIEDENKOPF	HESS	6 062	3556
07 1 41 135	WEINAHR	RHEIN-LAHN-KREIS	RHPF	443	5409
06 5 33 019	WEINBACH	LIMBURG-WEILBURG	HESS	4 565	6294
08 2 15 090	WEINGARTEN (BADEN)	KARLSRUHE	BAWU	8 043	7504
07 3 34 032	WEINGARTEN (PFALZ)	GERMERSHEIM	RHPF	1 286	6721
08 4 36 082	WEINGARTEN, STADT	RAVENSBURG	BAWU	21 991	7987
08 2 26 096	WEINHEIM, STADT	RHEIN-NECKAR-KREIS	BAWU	41 654	6940
07 3 39 064	WEINOLSHEIM	MAINZ-BINGEN	RHPF	511	6501
08 1 25 102	WEINSBERG, STADT	HEILBRONN	BAWU	8 836	7102
07 1 33 112	WEINSHEIM	BAD KREUZNACH	RHPF	1 585	6551
07 2 32 226	WEINSHEIM	BITBURG-PRUEM	RHPF	799	5540
08 1 19 091	WEINSTADT, STADT	REMS-MURR-KREIS	BAWU	23 244	7056
07 1 41 136	WEISEL	RHEIN-LAHN-KREIS	RHPF	966	5421
08 2 16 059	WEISENBACH	RASTATT	BAWU	2 628	7566
09 5 72 164	WEISENDORF, MARKT	ERLANGEN-HOECHSTADT	BAY	3 521	8521

\*) GEBIETSSTAND: 1.1.1981

## 4 GEMEINDEN IN ALPHABETISCHER ORDNUNG MIT SCHLUESSELNUMMER, WOHNBEVOELKERUNG UND POSTLEITZAHL AM 31.12.1980\*)

SCHLUESSEL- NUMMER	GEMEINDE	KREIS	LAND	BEVOEL- KERUNG	POST- LEIT- ZAHL
07 3 32 049	WEISENHEIM AM BERG	BAD DUERCKHEIM	RHPF	1 502	6719
07 3 32 050	WEISENHEIM AM SAND	BAD DUERCKHEIM	RHPF	4 167	6714
10 0 42 117	WEISKIRCHEN	MERZIG-WADERN	SAAR	6 354	6619
09 4 78 176	WEISMAIN, STADT	LICHTENFELS	BAY	4 548	8621
08 1 15 052	WEISSACH	BOEBLINGEN	BAWU	5 747	7251
08 1 19 083	WEISSACH IM TAL	REMS-MURR-KREIS	BAWU	5 225	7153
08 1 26 086	WEISSBACH	HOHENLOHEKREIS	BAWU	1 689	7119
09 4 75 184	WEISSDORF	HOF	BAY	1 314	8661
06 6 36 015	WEISSENBORN	WERRA-MEISSNER-KREIS	HESS	1 226	3441
09 4 76 185	WEISSENBUNN	KRONACH	BAY	3 127	8641
09 5 77 177	WEISSENBURG I. BAY., STADT	WEISSENBURG-GUNZENHAUSEN	BAY	17 469	8832
09 7 75 164	WEISSENHORN, STADT	NEU-ULM	BAY	10 328	7912
09 4 74 173	WEISSENOHE	FORCHHEIM	BAY	861	8551
09 7 76 130	WEISSENSBERG	LINDAU (BODENSEE)	BAY	1 784	8995
09 4 79 166	WEISSENSTADT, STADT	WUNSIEDEL I. FICHELGEIRGE	BAY	3 992	8671
07 1 37 228	WEISSENTHURM, STADT	MAYEN-KOBLENZ	RHPF	6 443	5452
08 3 16 049	WEISWEIL	EMMENDINGEN	BAWU	1 436	7831
07 1 32 113	WEITEFELD	ALTENKIRCHEN (WESTERWALD)	RHPF	2 165	5241
07 1 34 092	WEITERSBACH	BIRKENFELD	RHPF	92	6581
07 1 33 113	WEITERSBORN	BAD KREUZNACH	RHPF	271	6571
07 1 37 229	WEITERSBURG	MAYEN-KOBLENZ	RHPF	2 024	5411
06 4 32 023	WEITERSTADT	DARMSTADT-DIEBURG	HESS	19 068	6108
07 3 33 081	WEITERSWEILER	DONNERSBERGKREIS	RHPF	290	6761
09 7 80 144	WEITNAU, MARKT	OBERALLGAEU	BAY	3 764	8961
09 4 73 175	WEITRAMSDORF	COBURG	BAY	4 550	8631
07 2 33 244	WELCHERATH	DAUN	RHPF	144	5489
07 3 36 103	WELCHWEILER	KUSEL	RHPF	229	6799
09 7 72 216	WELDEN, MARKT	AUGSBURG	BAY	2 749	8901
07 3 39 065	WELGESHEIM	MAINZ-BINGEN	RHPF	432	6555
07 1 43 306	WELKENBACH	WESTERWALDKREIS	RHPF	146	5239
03 3 53 038	WELLE	HARBURG	NDSA	955	2111
07 2 35 146	WELLEN	TRIER-SAARBURG	RHPF	632	5511
08 3 25 064	WELLENDINGEN	ROTTWEIL	BAWU	2 290	7211
09 1 76 166	WELLHEIM, MARKT	EICHSTAETT	BAY	2 400	8831
07 1 37 502	WELLING	MAYEN-KOBLENZ	RHPF	1 154	5441
01 0 51 125	WELMBUETTEL	DITHMARSCHEN	SCHH	356	2241
07 2 35 501	WELSCHBILLIG	TRIER-SAARBURG	RHPF	2 779	5501
07 1 37 113	WELSCHENBACH	MAYEN-KOBLENZ	RHPF	71	5441
07 1 43 079	WELSCHNEUDORF	WESTERWALDKREIS	RHPF	772	5431
01 0 54 148	WELT	NORDFRIESLAND	SCHH	201	2256
07 1 41 137	WELTEROD	RHEIN-LAHN-KREIS	RHPF	364	5429
07 1 43 307	WELTERSBURG	WESTERWALDKREIS	RHPF	210	5439
05 9 74 048	WELVER	SOEST	NW	10 309	4777
08 1 19 084	WELZHEIM, STADT	REMS-MURR-KREIS	BAWU	8 624	7063
08 3 36 094	WEMBACH	LOERRACH	BAWU	258	7869
09 7 79 228	WEMDING, STADT	DONAU-RIES	BAY	4 983	8853
03 1 57 008	WENDEBURG	PEINE	NDSA	8 200	3304
07 3 31 070	WENDELSHEIM	ALZEY-WORMS	RHPF	930	6509

\*) GEBIETSSTAND: 1.1.1981

# W

4 GEMEINDEN IN ALPHABETISCHER ORDNUNG MIT SCHLUESSELNUMMER, WOHNBEVOELKERUNG UND POSTLEITZAHL AM 31.12.1980<sup>\*)</sup>

SCHLUESSEL- NUMMER	GEMEINDE	KREIS	LAND	BEVOEL- KERUNG	POST- LEIT- ZAHL
09 5 76 151	WENDELSTEIN, MARKT	ROTH	BAY	13 117	8501
05 9 66 028	WENDEN	OLPE	NW	15 254	5963
03 3 55 040	WENDISCH EVERN	LUENEBURG	NDSA	1 127	2121
08 1 16 071	WENDLINGEN AM NECKAR, STADT	ESSLINGEN	BAWU	14 685	7317
01 0 57 087	WENDTORF	PLOEN	SCHH	742	2304
09 2 74 188	WENG	LANDSHUT	BAY	957	8311
01 0 51 126	WENNBUEITTEL	DITHMARSCHEN	SCHH	74	2243
03 2 53 019	WENNIGSEN (DEISTER)	HANNOVER	NDSA	12 623	3015
01 0 54 149	WENNINGSTEDT (SYLT)	NORDFRIESLAND	SCHH	2 065	2283
01 0 60 097	WENSIN	SEGEBERG	SCHH	645	2361
01 0 53 130	WENTORF (AMT SANDESNEBEN)	HERZOGTUM LAUENBURG	SCHH	493	2411
01 0 53 129	WENTORF BEI HAMBURG	HERZOGTUM LAUENBURG	SCHH	10 267	2057
09 3 75 208	WENZENBACH	REGENSBURG	BAY	5 072	8411
03 3 53 039	WENZENDORF	HARBURG	NDSA	913	2114
08 1 28 128	WERBACH	MAIN-TAUBER-KREIS	BAWU	3 388	6977
05 9 62 060	WERDOHL, STADT	MAERKISCHER KREIS	NW	21 666	5980
03 4 62 017	WERDUM	WITTMUND	NDSA	655	2943
07 1 32 114	WERKHAUSEN	ALTENKIRCHEN (WESTERWALD)	RHPF	185	5231
05 9 74 052	WERL, STADT	SOEST	NW	25 808	4760
03 1 58 034	WERLABURGDORF	WOLFENBUETTEL	NDSA	895	3342
03 4 54 057	WERLTE	EMSLAND	NDSA	5 751	4476
05 3 78 032	WERMELSKIRCHEN, STADT	RHEINISCH-BERGISCHER KREIS	NW	34 737	5632
08 1 16 072	WERNAU (NECKAR), STADT	ESSLINGEN	BAWU	12 147	7314
09 3 76 150	WERNBERG-KOEBLITZ, MARKT	SCHWANDORF	BAY	5 545	8475
05 9 78 040	WERNE, STADT	UNNA	NW	26 656	4712
09 6 78 193	WERNECK	SCHWEINFURT	BAY	10 092	8722
07 3 37 083	WERNERSBERG	SUEDLICHE WEINSTRASSE	RHPF	1 112	6741
07 1 43 080	WEROTH	WESTERWALDKREIS	RHPF	447	5431
03 4 54 058	WERPELOH	EMSLAND	NDSA	839	4475
07 1 31 082	WERSHOFEN	AHRWEILER	RHPF	920	5489
09 7 80 145	WERTACH, MARKT	OBERALLGAEU	BAY	1 722	8965
08 1 28 131	WERTHEIM, STADT	MAIN-TAUBER-KREIS	BAWU	19 972	6980
05 7 54 052	WERTHER (WESTF. ), STADT	GUETERSLOH	NW	10 224	4806
09 7 73 182	WERTINGEN, STADT	DILLINGEN A.D.DONAU	BAY	6 237	8857
05 1 70 048	WESEL, STADT	WESEL	NW	56 776	4230
07 3 40 055	WESELBERG	PIRMASENS	RHPF	1 360	6791
01 0 62 094	WESENBERG	STORMARN	SCHH	593	2061
03 1 51 038	WESENDORF	GIFHORN	NDSA	2 826	3125
01 0 51 127	WESSELBUREN, STADT'	DITHMARSCHEN	SCHH	3 320	2244
01 0 51 128	WESSELBURENER DEICHHAUSEN	DITHMARSCHEN	SCHH	159	2244
01 0 51 129	WESSELBURENERKOOG	DITHMARSCHEN	SCHH	308	2244
05 3 62 040	WESSELING, STADT	ERFTKREIS	NW	29 005	5047
01 0 51 130	WESSELN	DITHMARSCHEN	SCHH	1 177	2240
09 1 88 144	WESSLING	STARNBERG	BAY	4 037	8031
09 1 90 158	WESSOBPUNN	WEILHEIM-SCHONGAU	BAY	1 735	8129
03 3 60 026	WESTE	UELZEN	NDSA	971	3119
09 7 72 217	WESTENDORF	AUGSBURG	BAY	1 147	8851
09 7 77 182	WESTENDORF	OSTALLGAEU	BAY	1 230	8951

\*) GEBIETSSTAND: 1.1.1981



## 4 GEMEINDEN IN ALPHABETISCHER ORDNUNG MIT SCHLUESSELNUMMER, WOHNBEVOELKERUNG UND POSTLEITZAHL AM 31.12.1980\*)

SCHLUESSEL- NUMMER	GEMEINDE		KREIS	LAND	BEVOEL- KERUNG	POST- LEIT- ZAHL
01 0 58 171	WESTENSEE		RENSBURG-ECKERNFOERDE	SCHH	1 385	2301
01 0 54 152	WESTER-OHRSTEDT		NORDFRIESLAND	SCHH	849	2251
01 0 62 083	WESTERAU		STORMARN	SCHH	684	2061
01 0 51 131	WESTERBORSTEL		DITHMARSCHEN	SCHH	111	2245
07 1 43 308	WESTERBURG, STADT		WESTERWALDKREIS	RHPF	5 181	5438
01 0 51 132	WESTERDEICHSTRICH		DITHMARSCHEN	SCHH	713	2242
03 3 55 041	WESTERGELLERSEN		LUENEBURG	NDSA	848	2121
08 4 25 134	WESTERHEIM		ALB-DONAU-KREIS	BAWU	2 219	7437
09 7 78 214	WESTERHEIM		UNTERALLGAEU	BAY	1 731	8941
01 0 54 150	WESTERHEVER		NORDFRIESLAND	SCHH	168	2251
03 4 62 018	WESTERHOLT		WITTMUND	NDSA	1 925	2981
01 0 59 178	WESTERHOLZ		SCHLESWIG-FLENSBURG	SCHH	646	2391
01 0 56 051	WESTERHORN		PINNEBERG	SCHH	996	2201
05 5 66 092	WESTERKAPPELN		STEINFURT	NW	8 805	4535
01 0 54 151	WESTERLAND, STADT		NORDFRIESLAND	SCHH	9 745	2280
01 0 61 109	WESTERMOOR		STEINBURG	SCHH	329	2211
09 6 71 159	WESTERNGRUND		ASCHAFFENBURG	BAY	1 539	8752
07 1 43 309	WESTERNOHE		WESTERWALDKREIS	RHPF	801	5439
01 0 60 098	WESTERRADE		SEGEBERG	SCHH	445	2361
01 0 58 172	WESTERROENFELD		RENSBURG-ECKERNFOERDE	SCHH	3 520	2370
03 4 51 007	WESTERSTEDDE, STADT		AMMERLAND	NDSA	17 391	2910
08 4 25 135	WESTERSTETTEN		ALB-DONAU-KREIS	BAWU	1 661	7901
03 3 57 053	WESTERTIMKE		ROTENBURG (WUEMME)	NDSA	968	2733
03 3 57 054	WESTERWALSEDE		ROTENBURG (WUEMME)	NDSA	706	2725
01 0 55 045	WESTFEHMARN		OSTHOLSTEIN	SCHH	1 931	2449
03 2 54 033	WESTFELD		HILDESHEIM	NDSA	894	3226
08 1 36 082	WESTHAUSEN		OSTALBKREIS	BAWU	5 026	7081
09 5 77 179	WESTHEIM		WEISSENBURG-GUNZENHAUSEN	BAY	1 146	8821
07 3 34 033	WESTHEIM (PFALZ)		GERMERSHEIM	RHPF	1 237	6721
07 3 31 071	WESTHOFEN		ALZEY-WORMS	RHPF	2 631	6525
03 4 57 022	WESTOVERLEDINGEN		LEER	NDSA	15 443	2957
01 0 54 154	WESTRE		NORDFRIESLAND	SCHH	365	2265
03 2 51 046	WETSCHEN		DIEPHOLZ	NDSA	1 327	2841
06 5 31 018	WETTENBERG		GIESSEN	HESS	11 319	6301
06 5 34 021	WETTER (HESSSEN), STADT		MARBURG-BIEDENKOPF	HESS	8 902	3552
05 9 54 032	WETTER (RUHR), STADT		ENNEPE-RUHR-KREIS	NW	29 840	5802
07 2 32 133	WETTLINGEN		RITBURG-PRUEM	RHPF	62	5521
09 5 71 222	WETTRINGEN		ANSBACH	BAY	856	8801
05 5 66 096	WETTRINGEN		STEINFURT	NW	6 511	4441
03 4 54 059	WETTRUP		EMSLAND	NDSA	537	4453
09 1 76 167	WETTSTETTEN		EICHSTAETT	BAY	3 172	8071
06 5 32 023	WETZLAR, STADT		LAHN-DILL-KREIS	HESS	51 997	6330
01 0 61 110	WEWELSFLETH		STEINBURG	SCHH	1 235	2211
09 1 82 137	WEYARN		MIESBACH	BAY	2 577	8153
07 1 41 138	WEYER		RHEIN-LAHN-KREIS	RHPF	504	5429
07 1 32 115	WEYERBUSCH		ALTENKIRCHEN (WESTERWALD)	RHPF	1 084	5231
03 1 51 039	WEYHAUSEN		GIFHORN	NDSA	2 386	3171
03 2 51 047	WEYHE		DIEPHOLZ	NDSA	22 890	2803

\*) GEBIETSSTAND: 1.1.1981

# W

4 GEMEINDEN IN ALPHABETISCHER ORDNUNG MIT SCHLUESSELNUMMER, WOHNBEVOELKERUNG UND POSTLEITZAHL AM 31.12.1980\*)

SCHLUESSEL- NUMMER	GEMEINDE	KREIS	LAND	BEVOEL- KERUNG	POST- LEIT- ZAHL
07 3 37 084	WEYHER IN DER PFALZ	SUEDLICHE WEINSTRASSE	RHPF	632	6741
05 9 74 056	WICKEDE (RUHR)	SOEST	NW	11 652	5757
07 1 34 093	WICKENRODT	BIRKENFELD	RHPF	160	6581
08 1 25 103	WIDDERN, STADT	HEILBRONN	BAWU	1 420	7109
07 1 40 161	WIEBELSHEIM	RHEIN-HUNS RUECK-KREIS	RHPF	369	5449
07 1 43 310	WIED	WESTERWALDKREIS	RHPF	499	5239
03 1 56 013	WIEDA	OSTERODE AM HARZ	NDSA	1 996	3426
08 3 36 096	WIEDEN	LOERRACH	BAWU	510	7861
01 0 61 111	WIEDENBORSTEL	STEINBURG	SCHH	13	2356
03 2 57 037	WIEDENSAHL, FLECKEN	SCHAUMBURG	NDSA	928	3061
09 7 78 216	WIEDERGELTINGEN	UNTERALLGAEU	BAY	984	8939
03 4 51 008	WIEFELSTEDE	AMMERLAND	NDSA	9 827	2901
05 3 74 048	WIEHL, STADT	OBERBERGISCHER KREIS	NW	21 102	5276
03 4 56 024	WIELEN	GRAFSCHAFT BENTHEIM	NDSA	601	4459
09 1 90 159	WIELENBACH	WEILHEIM-SCHONGAU	BAY	2 485	8121
01 0 60 099	WIEMERSDORF	SEGEBERG	SCHH	1 070	2351
01 0 51 133	WIEMERSTEDT	DITHMARSCHEN	SCHH	146	2241
03 3 51 022	WIENHAUSEN	CELLE	NDSA	3 016	3101
03 3 60 027	WIERNEN	UELZEN	NDSA	2 671	3111
08 2 36 065	WIERNESHEIM	ENZKREIS	BAWU	4 638	7135
07 1 37 114	WIERSCHEM	MAYEN-KOBLENZ	RHPF	254	5401
07 2 32 134	WIERSDORF	BITBURG-PRUEM	RHPF	176	5521
01 0 53 131	WIERSHOP	HERZOGTUM LAUENBURG	SCHH	126	2054
08 3 36 097	WIES	LOERRACH	BAWU	779	7861
09 3 77 159	WIESAU, MARKT	TIRSCHENREUTH	BAY	4 785	8591
07 3 40 227	WIESBACH	PIRMASENS	RHPF	520	6791
06 4 14 000	WIESBADEN, LANDESHAUPTSTADT	KREISFREIE STADT	HESS	274 464	6200
07 2 33 083	WIESBAUM	DAUN	RHPF	553	5531
07 1 31 083	WIESEMSCHIED	AHRWEILER	RHPF	206	5489
09 6 71 162	WIESEN	ASCHAFFENBURG	BAY	1 018	8752
09 7 74 189	WIESENBACH	GUENZBURG	BAY	821	8909
08 2 26 097	WIESENBACH	RHEIN-NECKAR-KREIS	BAWU	2 612	6901
09 6 75 177	WIESENBRONN	KITZINGEN	BAY	786	8711
09 2 78 197	WIESENFELDEN	STRAUBING-BOGEN	BAY	2 925	8441
08 1 17 058	WIESENSTEIG, STADT	GOEPPINGEN	BAWU	2 579	7346
09 3 75 209	WIESENT	REGENSBURG	BAY	1 987	8401
09 4 74 175	WIESENTHAU	FORCHHEIM	BAY	1 311	8551
09 6 75 178	WIESENTHEID, MARKT	KITZINGEN	BAY	3 628	8714
09 4 74 176	WIESENTTAL, MARKT	FORCHHEIM	BAY	2 701	8551
09 5 71 223	WIESETH	ANSBACH	BAY	1 285	8802
07 3 40 056	WIESLAUTERN	PIRMASENS	RHPF	2 694	6749
08 3 36 098	WIESLET	LOERRACH	BAWU	469	7861
08 2 26 098	WIESLOCH, STADT	RHEIN-NECKAR-KREIS	BAWU	21 746	6908
03 4 52 025	WIESMOOR	AURICH	NDSA	10 288	2964
09 6 77 200	WIESTHAL	MAIN-SPESSART	BAY	1 361	8771
07 3 36 104	WIESWEILER	KUSEL	RHPF	518	6759
03 4 56 025	WIETMARSCHEN	GRAFSCHAFT BENTHEIM	NDSA	7 309	4455
03 3 51 023	WIETZE	CELLE	NDSA	6 532	3101

\*) GEBIETSSTAND: 1.1.1981

## 4 GEMEINDEN IN ALPHABETISCHER ORDNUNG MIT SCHLUESSELNUMMER, WOHNBEVOELKERUNG UND POSTLEITZAHL AM 31.12.1980\*)

SCHLUESSEL- NUMMER	GEMEINDE	KREIS	LAND	BEVOEL- KERUNG	POST- LEIT- ZAHL
03 2 56 036	WIETZEN	NIENBURG (WESER)	NDSA	2 097	3071
03 3 58 023	WIETZENDORF	SOLTAU-FALLINGBOSTEL	NDSA	2 605	3046
09 7 80 146	WIGGENSBACH, MARKT	OBERRALLGAEU	BAY	3 177	8961
09 5 71 224	WILBURGSTETTEN	ANSBACH	BAY	1 833	8801
08 2 35 079	WILDBAD IM SCHWARZWALD, STADT	CALW	BAWU	10 994	7547
08 2 35 080	WILDBERG, STADT	CALW	BAWU	7 755	7277
06 6 32 020	WILDECK	HERSFELD-ROTENBURG	HESS	5 791	6444
03 1 53 015	WILDEMANN, BERGSTADT	GOSLAR	NDSA	1 416	3391
09 2 73 181	WILDENBERG	KELHEIM	BAY	1 078	8421
03 4 58 014	WILDESHAUSEN, STADT	OLDENBURG (OLDENBURG)	NDSA	13 351	2878
09 6 72 163	WILDFLECKEN, MARKT	BAD KISSINGEN	BAY	3 031	8789
09 7 80 147	WILDPOLDSDRIED	OBERRALLGAEU	BAY	1 835	8961
09 1 90 160	WILDSTEIG	WEILHEIM-SCHONGAU	BAY	949	8121
07 3 40 057	WILGARTSWIESEN	PIRMASENS	RHPF	1 258	6741
09 5 75 181	WILHELMSDORF	NEUSTADT A.D.AISCH-BAD WINDSHEIM	BAY	957	8531
08 4 36 083	WILHELMSDORF	RAVENSBURG	BAWU	4 413	7983
08 2 26 099	WILHELMSFELD	RHEIN-NECKAR-KREIS	BAWU	2 807	6901
03 4 05 000	WILHELMSHAVEN, STADT	KREISFREIE STADT	NDSA	99 230	2940
09 4 76 189	WILHELMSTHAL	KRONACH	BAY	4 261	8641
09 5 73 133	WILHERMSDORF, MARKT	FUERTH	BAY	3 787	8534
09 6 75 179	WILLANZHEIM, MARKT	KITZINGEN	BAY	1 453	8711
05 7 62 040	WILLEBADESSEN, STADT	HOEXTER	NW	7 783	3533
01 0 61 112	WILLENSCHAREN	STEINBURG	SCHH	134	2351
05 1 66 036	WILLICH, STADT	VIERSEN	NW	39 115	4156
07 1 43 311	WILLINGEN	WESTERWALDKREIS	RHPF	304	5439
06 6 35 022	WILLINGEN (UPLAND)	WALDECK-FRANKENBERG	HESS	6 258	3542
06 6 34 026	WILLINGSHAUSEN	SCHWALM-EDER-KREIS	HESS	5 097	3579
09 6 73 182	WILLMARS	RHOEN-GRABFELD	BAY	707	8741
07 1 43 312	WILLMENROD	WESTERWALDKREIS	RHPF	591	5438
09 3 72 175	WILLMERING	CHAM	BAY	1 359	8491
07 1 32 116	WILLROTH	ALTENKIRCHEN (WESTERWALD)	RHPF	647	5451
08 3 17 141	WILLSTAETT	ORTENAU-KREIS	BAWU	7 327	7601
07 2 31 132	WILLWERSCHIED	BERNKASTEL-WITTLICH	RHPF	35	5561
05 9 70 044	WILNSDORF	SIEGEN	NW	19 126	5901
07 2 32 135	WILSECKER	BITBURG-PRUEM	RHPF	180	5524
03 3 57 055	WILSTEDT	ROTENBURG (WUEEMME)	NDSA	1 431	2733
01 0 61 113	WILSTER, STADT	STEINBURG	SCHH	4 426	2213
03 4 56 026	WILSUM	GRAFSCHAFT BENTHEIM	NDSA	1 484	4459
07 2 35 148	WILTINGEN	TRIER-SAARBURG	RHPF	1 299	5511
07 1 34 094	WILZENBERG-HUSSWEILER	BIRKENFELD	RHPF	288	6589
07 1 31 084	WIMBACH	AHRWEILER	RHPF	400	5488
08 2 36 067	WIMSHEIM	ENZKREIS	BAWU	1 938	7251
07 2 35 149	WINCHERINGEN	TRIER-SAARBURG	RHPF	1 347	5511
09 1 81 146	WINDACH	LANDSBERG A.LECH	BAY	2 080	8911
09 2 72 198	WINDPERG	STRAUBING-BOGEN	BAY	797	8441
01 0 51 134	WINDBERGEN	DITHMARSCHEN	SCHH	729	2221
01 0 58 173	WINDEBY	RENSBURG-ECKERNFOERDE	SCHH	926	2330
05 3 82 076	WINDECK	RHEIN-SIEG-KREIS	NW	17 658	5227

\*) GEBIETSSTAND: 1.1.1981

# W

4 GEMEINDEN IN ALPHABETISCHER ORDNUNG MIT SCHLUESSELNUMMER, WOHNBEVOELKERUNG UND POSTLEITZAHL AM 31.12.1980\*)

SCHLUESSEL- NUMMER	GEMEINDE		KREIS	LAND	BEVOEL- KERUNG	POST- LEIT- ZAHL
09 5 71 225	WINDELSBACH		ANSBACH	BAY	918	8801
07 3 34 034	WINDEN		GERMERSHEIM	RHPF	765	6741
07 1 41 139	WINDEN		RHEIN-LAHN-KREIS	RHPF	673	5408
08 3 16 055	WINDEN IM ELZTAL		EMMENDINGEN	BAWU	2 566	7809
07 1 33 114	WINDESHEIM		BAD KREUZNACH	RHPF	1 633	6531
07 1 38 077	WINDHAGEN		NEUWIED	RHPF	2 506	5461
03 1 56 014	WINDHAUSEN		OSTERODE AM HARZ	NDSA	1 193	3362
09 3 74 168	WINDISCHESCHENBACH, STADT		NEUSTADT A.-D.-WALDNAAB	BAY	6 028	8486
09 2 75 159	WINDORF, MARKT		PASSAU	BAY	4 205	8359
09 5 71 226	WINDSBACH, STADT		ANSBACH	BAY	5 122	8802
03 3 52 056	WINGST		CUXHAVEN	NDSA	3 397	2177
09 1 71 137	WINHOERING		ALTOETTING	BAY	4 426	8261
07 2 33 084	WINKEL (EIFEL)		DAUN	RHPF	156	5569
07 1 43 313	WINKELBACH		WESTERWALDKREIS	RHPF	143	5239
09 5 74 164	WINKELMAID		NUERNBERGER LAND	BAY	3 252	8501
03 4 58 015	WINKELSETT		OLDENBURG (OLDENBURG)	NDSA	627	2833
09 3 76 178	WINKLARN, MARKT		SCHWANDORF	BAY	1 337	8479
01 0 58 174	WINNEMARK		RENDSBURG-ECKERNFOERDE	SCHH	691	2341
07 1 43 314	WINNEN		WESTERWALDKREIS	RHPF	399	5439
08 1 19 085	WINNENDEN, STADT		REMS-MURR-KREIS	BAWU	22 334	7057
07 1 31 085	WINNERATH		AHRWEILER	RHPF	155	5489
01 0 54 156	WINNERT		NORDFRIESLAND	SCHH	739	2251
03 1 58 035	WINNIGSTEDT		WOLFENBUETTEL	NDSA	919	3307
07 1 37 230	WINNINGEN		MAYEN-KOBLENZ	RHPF	2 372	5406
07 3 33 503	WINNWEILER		DONNERSBERGKREIS	RHPF	3 727	6752
07 2 32 327	WINRINGEN		BITBURG-PRUEM	RHPF	73	5541
01 0 61 114	WINSELDORF		STEINBURG	SCHH	381	2214
01 0 60 100	WINSEN		SEGEBERG	SCHH	327	2358
03 3 51 024	WINSEN (ALLER)		CELLE	NDSA	9 477	3101
03 3 53 040	WINSEN (LUHE), STADT		HARBURG	NDSA	25 477	2090
07 1 33 115	WINTERBACH		BAD KREUZNACH	RHPF	484	6551
09 7 74 196	WINTERBACH		GUENZBURG	BAY	634	8871
08 1 19 086	WINTERBACH		REMS-MURR-KREIS	BAWU	6 509	7065
07 3 40 228	WINTERBACH (PFALZ)		PIRMASENS	RHPF	423	6661
05 9 58 048	WINTERBERG, STADT		HOCHSAUERLANDKREIS	NW	15 166	5788
07 3 33 083	WINTERBORN		DONNERSBERGKREIS	RHPF	190	6761
07 1 33 116	WINTERBURG		BAD KREUZNACH	RHPF	274	6551
09 6 79 206	WINTERHAUSEN, MARKT		WUERZBURG	BAY	1 218	8701
08 4 17 075	WINTERLINGEN		ZOLLERNALBKREIS	BAWU	6 383	7472
09 7 78 217	WINTERRIEDEN		UNTERALLGAEU	BAY	688	8941
07 2 32 328	WINTERSCHIED		BITBURG-PRUEM	RHPF	166	5541
07 3 39 066	WINTERSHEIM		MAINZ-BINGEN	RHPF	273	6521
07 2 32 329	WINTERSPELT		BITBURG-PRUEM	RHPF	823	5541
07 1 41 140	WINTERWERB		RHEIN-LAHN-KREIS	RHPF	141	5428
07 2 31 133	WINTRICH		BERNKASTEL-WITTLICH	RHPF	1 092	5551
03 2 54 034	WINZENBURG		HILDESHEIM	NDSA	970	3221
09 2 71 153	WINZER, MARKT		DEGGENDORF	BAY	3 133	8351
09 6 78 196	WIPFELD		SCHWEINFURT	BAY	1 136	8722

\*) GEBIETSSTAND: 1.1.1981

## 4 GEMEINDEN IN ALPHABETISCHER ORDNUNG MIT SCHLUESSELNUMMER, WOHNBEVOELKERUNG UND POSTLEITZAHL AM 31.12.1980\*)

SCHLUESSEL- NUMMER	GEMEINDE	KREIS	LAND	BEVOEL- KERUNG	POST- LEIT- ZAHL
05 3 74 052	WIPPERFUERTH, STADT	OBERBERGISCHER KREIS	NW	20 783	5272
03 4 54 060	WIPPINGEN	EMSLAND	NDSA	625	2992
03 4 52 026	WIRDUM	AURICH	NDSA	1 052	2971
07 1 31 086	WIRFT	AHRWEILER	RHPF	134	5489
07 1 35 090	WIRFUS	COCHEM-ZELL	RHPF	253	5591
07 1 43 081	WIRGES, STADT	WESTERWALDKREIS	RHPF	4 938	5432
09 4 77 163	WIRSBERG, MARKT	KULMBACH	BAY	1 962	8655
07 1 43 082	WIRSCHIED	WESTERWALDKREIS	RHPF	246	5411
07 1 34 095	WIRSCHWEILER	BIRKENFELD	RHPF	400	6581
01 0 54 157	WISCH	NORDFRIESLAND	SCHH	122	2251
01 0 57 088	WISCH	PLOEN	SCHH	523	2306
03 3 59 040	WISCHHAFEN	STADE	NDSA	2 960	2161
07 1 32 117	WISSEN, STADT	ALTENKIRCHEN (WESTERWALD)	RHPF	8 531	5248
07 2 32 501	WISSMANNSDORF	BITBURG-PRUEM	RHPF	688	5521
03 3 53 041	WISTEDT	HARBURG	NDSA	1 301	2117
01 0 54 158	WITSUM	NORDFRIESLAND	SCHH	73	2270
01 0 54 159	WITTBK	NORDFRIESLAND	SCHH	670	2251
01 0 54 160	WITTDUEN	NORDFRIESLAND	SCHH	721	2278
09 5 71 227	WITTELSHOFEN	ANSBACH	BAY	1 180	8821
05 9 54 036	WITTEN, STADT	ENNEPE-RUHR-KREIS	NW	105 876	5810
01 0 61 115	WITTENBERGEN	STEINBURG	SCHH	154	2211
01 0 60 101	WITTENBORN	SEGEBERG	SCHH	707	2361
07 1 43 084	WITTGERT	WESTERWALDKREIS	RHPF	503	5419
09 2 77 152	WITTIBREUT	ROTTAL-INN	BAY	1 706	8341
08 1 28 137	WITTIGHAUSEN	MAIN-TAUBER-KREIS	BAWU	1 751	6971
03 1 51 040	WITTINGEN, STADT	GIFHORN	NDSA	11 706	3120
09 7 73 183	WITTISLINGEN, MARKT	DILLINGEN A.D.DONAU	BAY	2 317	8886
07 2 31 134	WITTLICH, STADT	BERNKASTEL-WITTLICH	RHPF	15 778	5560
08 3 36 100	WITTLINGEN	LOERRACH	BAWU	620	7851
03 1 58 036	WITTMAR	WOLFENBUETTEL	NDSA	1 170	3341
01 0 57 089	WITTMOLDT	PLOEN	SCHH	191	2320
03 4 62 019	WITTMUND, STADT	WITTMUND	NDSA	19 180	2944
08 3 15 125	WITTNAU	BREISGAU-HOCHSCHWARZWALD	BAWU	1 120	7801
03 3 55 042	WITTORF	LUENEBURG	NDSA	889	2123
01 0 53 132	WITZEEZE	HERZOGTUM LAUENBURG	SCHH	684	2059
06 6 36 016	WITZENHAUSEN, STADT	MERRA-MEISSNER-KREIS	HESS	16 939	3430
01 0 62 086	WITZHAVE	STORMARN	SCHH	835	2071
09 2 75 160	WITZMANNNSBERG	PASSAU	BAY	1 350	8391
01 0 54 161	WITZWORT	NORDFRIESLAND	SCHH	904	2251
01 0 54 162	WOBENBUELL	NORDFRIESLAND	SCHH	429	2251
01 0 51 113	WOEHRDEN	DITHMARSCHEN	SCHH	1 144	2241
07 1 43 085	WOELFERLINGEN	WESTERWALDKREIS	RHPF	524	5419
06 4 40 024	WOELFERSHEIM	WETTERAUKREIS	HESS	8 134	6366
06 4 40 025	WOELLSTADT	WETTERAUKREIS	HESS	4 927	6362
07 3 31 072	WOELLSTEIN	ALZEY-WORMS	RHPF	2 600	6556
07 1 32 118	WOELMENSEN	ALTENKIRCHEN (WESTERWALD)	RHPF	261	5231
03 2 57 038	WOELPINGHAUSEN	SCHAUMBURG	NDSA	1 586	3051
08 2 37 072	WOERNERSBERG	FREUDENSTADT	BAWU	209	7291

\*) GEBIETSSTAND: 1.1.1981

# W

4 GEMEINDEN IN ALPHABETISCHER ORDNUNG MIT SCHLUESSELNUMMER, WOHNBEVOELKERUNG UND POSTLEITZAHL AM 31.12.1980\*)

SCHLUESSEL- NUMMER	GEMEINDE	KREIS	LAND	BEVOEL- KERUNG	POST- LEIT- ZAHL
09 5 71 228	WOERNITZ	ANSBACH	BAY	1 015	8801
07 3 31 073	WOERRSTADT	ALZEY-WORMS	RHPF	5 778	6501
08 1 36 084	WOERT	OSTALBKREIS	BAWU	1 104	7091
09 1 77 144	WOERTH	ERDING	BAY	2 690	8059
09 3 75 210	WOERTH A. D. DONAU, STADT	REGENSBURG	BAY	3 390	8404
09 2 74 191	WOERTH A. D. ISAR	LANDSHUT	BAY	1 265	8301
09 6 76 169	WOERTH A. MAIN, STADT	MILTENBERG	BAY	3 845	8761
07 3 34 501	WOERTH AM RHEIN, STADT	GERMERSHEIM	RHPF	17 524	6729
09 1 88 145	WOERTHSEE	STARNBERG	BAY	3 408	8031
01 0 59 096	WOHLDE	SCHLESWIG-FLENSBURG	SCHH	554	2381
01 0 53 133	WOHLTORF	HERZOGTUM LAUENBURG	SCHH	2 464	2055
03 3 57 056	WOHNSTE	ROTENBURG (WUEMME)	NDSA	614	2732
06 5 34 022	WOHRATAL	MARBURG-BIEDENKOPF	HESS	2 172	3571
07 1 38 078	WOLDERT	NEUWIED	RHPF	496	5231
08 3 17 145	WOLFACH, STADT	ORTENAUKREIS	BAWU	6 396	7620
08 4 36 085	WOLFEGG	RAVENSBURG	BAWU	2 897	7962
03 1 58 037	WOLFENBUETTEL, STADT	WOLFENBUETTEL	NDSA	50 256	3340
09 1 78 156	WOLFERSDORF	FREISING	BAY	1 442	8053
09 7 79 231	WOLFERSTADT	DONAU-RIES	BAY	881	8851
09 7 78 218	WOLFERTSCHWENDEN	UNTERALLGAEU	BAY	1 263	8941
06 6 33 028	WOLFHAGEN, STADT	KASSEL	HESS	12 259	3549
09 5 71 229	WOLFRAMS-ESCHENBACH, STADT	ANSBACH	BAY	2 022	8802
09 1 73 147	WOLFRATSHAUSEN, STADT	BAD TOELZ-WOLFRATSHAUSEN	BAY	14 707	8190
03 1 03 000	WOLFSBURG, STADT	KREISFREIE STADT	NDSA	125 935	3180
08 1 16 073	WOLFSCHLUGEN	ESSLINGEN	BAWU	4 894	7441
09 3 75 211	WOLFSEGG	REGENSBURG	BAY	1 015	8411
07 3 39 202	WOLFSHEIM	MAINZ-BINGEN	RHPF	569	6551
07 3 36 105	WOLFSTEIN, STADT	KUSEL	RHPF	2 132	6759
07 1 37 231	WOLKEN	MAYEN-KOBLENZ	RHPF	598	5401
09 6 73 183	WOLLBACH	RHOEN-GRABFELD	BAY	1 105	8741
03 1 52 028	WOLLBRANDSHAUSEN	GOETTINGEN	NDSA	639	3429
03 1 52 029	WOLLERSHAUSEN	GOETTINGEN	NDSA	542	3429
07 1 35 091	WOLLMERATH	COCHEM-ZELL	RHPF	196	5591
01 0 51 135	WOLMERSDORF	DITHMARSCHEN	SCHH	301	2223
09 1 86 162	WOLNZACH, MARKT	PAFFENHOFEN A.D.ILM	BAY	7 354	8069
08 1 27 099	WOLPERTSHAUSEN	SCHWABISCH HALL	BAWU	1 180	7179
08 4 36 087	WOLPERTSWENDE	RAVENSBURG	BAWU	3 265	7984
03 1 54 026	WOLSDORF	HELMSTEDT	NDSA	1 105	3331
07 2 32 137	WOLSFELD	BITBURG-PRUEM	RHPF	610	5521
01 0 53 134	WOLTERS DORF	HERZOGTUM LAUENBURG	SCHH	262	2059
03 3 54 025	WOLTERS DORF	LUECHOW-DANNENBERG	NDSA	910	3131
03 2 54 035	WOLTERS HAUSEN	HILDESHEIM	NDSA	946	3221
07 1 40 163	WOMRATH	RHEIN-HUNSRUECK-KREIS	RHPF	221	6544
09 6 74 219	WONFUPT	HASSBERGE	BAY	1 590	8729
09 1 89 165	WONNEBERG	TRAUNSTEIN	BAY	1 071	8221
09 4 77 164	WONSEES, MARKT	KULMBACH	BAY	1 096	8601
07 3 31 075	WONSHEIM	ALZEY-WORMS	RHPF	634	6551
07 1 40 164	WOPPENROTH	RHEIN-HUNSRUECK-KREIS	RHPF	258	6541

\*) GEBIETSSTAND: 1.1.1981

4 GEMEINDEN IN ALPHABETISCHER ORDNUNG MIT SCHLUESSELNUMMER, WOHNBEVOELKERUNG UND POSTLEITZAHL AM 31.12.1980\*)

SCHLUESSEL- NUMMER	GEMEINDE	KREIS	LAND	BEVOEL- KERUNG	POST- LEIT- ZAHL
09 7 78 219	WORINGEN	UNTERALLGAEU	BAY	1 369	8941
07 3 19 000	WORMS, STADT	KREISFREIE STADT	RHPF	73 603	6520
03 3 56 011	WORPSWEDE	OSTERHOLZ	NDSA	8 049	2862
01 0 53 135	WORTH	HERZOGTUM LAUENBURG	SCHH	138	2054
03 3 52 057	WREMEN	CUXHAVEN	NDSA	1 497	2851
03 3 60 028	WRESTEDT	UELZEN	NDSA	2 933	3114
03 3 60 029	WRIEDEL	UELZEN	NDSA	2 643	3111
01 0 61 116	WRIST	STEINBURG	SCHH	2 194	2211
01 0 54 163	WRIXUM	NORDFRIESLAND	SCHH	487	2270
01 0 51 136	WROHM	DITHMARSCHEN	SCHH	681	2241
09 6 73 184	WUELFERSHAUSEN A. D. SAALE	RHOEN-GRABFELD	BAY	1 431	8741
05 1 58 036	WUELFRATH, STADT	NETTMANN	NW	20 912	5603
05 7 74 040	WUENNENBERG, STADT	PADERBORN	NW	9 598	4791
07 1 40 165	WUERRICH	RHEIN-HUNSRUECK-KREIS	RHPF	156	5581
05 3 54 036	WUERSELEN, STADT	AACHEN	NW	34 847	5102
09 6 63 000	WUERZBURG, STADT	KREISFREIE STADT	BAY	128 652	8700
07 3 33 084	WUERZWEILER	DONNERSBERGKREIS	RHPF	230	6761
07 1 40 166	WUESCHHEIM	RHEIN-HUNSRUECK-KREIS	RHPF	226	6541
08 1 25 107	WUESTENROT	HEILBRONN	BAWU	5 456	7156
03 3 53 042	WULFSEN	HARBURG	NDSA	1 235	2091
01 0 61 117	WULFSMOOR	STEINBURG	SCHH	321	2211
03 1 56 015	WULFTEN	OSTERODE AM HARZ	NDSA	1 977	3411
03 3 52 058	WULSBUETTEL	CUXHAVEN	NDSA	1 359	2851
09 4 79 169	WUNSIEDEL, STADT	WUNSIEDEL I. FICHTELGEBIRGE	BAY	10 475	8592
03 2 53 020	WUNSTORF, STADT	HANNOVER	NDSA	37 676	3050
05 1 24 000	WUPPERTAL, STADT	KREISFREIE STADT	NW	393 381	5600
09 2 77 153	WURMANNSQUICK, MARKT	ROTTAL-INN	BAY	3 138	8334
08 2 36 068	WURMBERG	ENZKREIS	BAWU	2 191	7131
08 3 27 054	WURMLINGEN	TUTTLINGEN	BAWU	3 331	7204
09 2 74 193	WURMSHAM	LANDSHUT	BAY	1 136	8311
03 3 54 026	WUSTROW, STADT	LUECHOW-DANNENBERG	NDSA	2 429	3131
08 3 37 127	WUTACH	WALDSHUT	BAWU	1 163	7821
08 3 37 123	WUTOESCHINGEN	WALDSHUT	BAWU	5 275	7896
08 3 16 051	WYHL	EMMENDINGEN	BAWU	2 741	7831
01 0 54 164	WYK AUF FOEHR, STADT	NORDFRIESLAND	SCHH	5 478	2270
03 4 57 023	WYMEER	LEER	NDSA	1 189	2955
<b>X</b>					
05 1 70 052	XANTEN, STADT	WESEL	NW	15 743	4232
<b>Z</b>					
08 1 25 108	ZABERFELD	HEILBRONN	BAWU	2 905	7129
09 2 76 146	ZACHENBERG	REGEN	BAY	1 953	8371
08 2 15 094	ZAISENHAUSEN	KARLSRUHE	BAWU	1 432	7519
09 3 72 177	ZANDT	CHAM	BAY	1 489	8491
09 1 83 151	ZANGBERG	MUEHLDORF A. INN	BAY	738	8261
09 4 71 214	ZAPPENDORF, MARKT	BAMBERG	BAY	3 732	8601
01 0 62 087	ZARPEN	STORMARN	SCHH	1 385	2401

\*) GEBIETSSTAND: 1.1.1981

## Z

4 GEMEINDEN IN ALPHABETISCHER ORDNUNG MIT SCHLUESSELNUMMER, WOHNBEVOELKERUNG UND POSTLEITZAHL AM 31.12.1980\*)

SCHLUESSEL- NUMMER	GEMEINDE	KREIS	LAND	BEVOEL- KERUNG	POST- LEIT- ZAHL
07 1 43 315	ZEHNHAUSEN BEI RENNEROD	WESTERWALDKREIS	RHPF	312	5439
07 1 43 316	ZEHNHAUSEN BEI WALLMEROD	WESTERWALDKREIS	RHPF	115	5431
09 6 74 221	ZEIL A. MAIN, STADT	HASSBERGE	BAY	5 333	8729
09 2 77 154	ZEILARN	ROTTAL-INN	BAY	2 094	8331
07 3 34 036	ZEISKAM	GERMERSHEIM	RHPF	1 815	6721
09 3 75 213	ZEITLARN	REGENSBURG	BAY	3 806	8411
09 6 72 166	ZEITLOFS, MARKT	BAD KISSINGEN	BAY	2 173	8789
07 1 35 092	ZELL (MOSEL), STADT	COCHEM-ZELL	RHPF	4 797	5583
09 6 79 209	ZELL A. MAIN, MARKT	WUERZBURG	BAY	3 322	8702
08 3 17 146	ZELL AM HARMERSBACH, STADT	ORTENAU-KREIS	BAWU	6 379	7615
08 3 36 103	ZELL IM WIESENTAL, STADT	LOERRACH	BAWU	6 546	7863
08 1 17 060	ZELL UNTER AICHELBERG	GOEPPINGEN	BAWU	2 094	7321
09 4 75 189	ZELL, MARKT	HOF	BAY	2 209	8665
07 3 33 501	ZELLERTAL	DONNERSBERG-KREIS	RHPF	1 154	6719
09 6 77 203	ZELLINGEN, MARKT	MAIN-SPESSART	BAY	5 487	8705
07 2 31 136	ZELTINGEN-RACHTIG	BERNKASTEL-WITTLICH	RHPF	2 450	5553
07 2 35 151	ZEMMER	TRIER-SAARBURG	RHPF	2 809	5506
07 2 32 331	ZENDSCHEID	BITBURG-PRUEM	RHPF	139	5524
09 2 72 152	ZENTING	FREYUNG-GRAFENAU	BAY	1 084	8359
07 2 35 152	ZERF	TRIER-SAARBURG	RHPF	1 396	5504
03 3 54 027	ZERNIEN	LUECHOW-DANNENBERG	NDSA	1 520	3139
03 4 55 027	ZETEL	FRIESLAND	NDSA	10 398	2932
07 1 35 093	ZETTINGEN	COCHEM-ZELL	RHPF	184	5441
03 3 57 057	ZEVEN, STADT	ROTENBURG (WUEMME)	NDSA	10 069	2730
07 1 32 119	ZIEGENHAIN	ALTENKIRCHEN (WESTERWALD)	RHPF	54	5232
09 7 74 198	ZIEMETSHAUSEN, MARKT	GUENZBURG	BAY	2 964	8907
06 6 33 029	ZIERENBERG, STADT	KASSEL	HESS	6 462	3501
09 7 73 186	ZIERTHEIM	DILLINGEN A.D.DONAU	BAY	1 064	8881
01 0 53 136	ZIETHEN	HERZOGTUM LAUENBURG	SCHH	663	2419
07 1 35 094	ZILSHAUSEN	COCHEM-ZELL	RHPF	356	5449
08 3 25 069	ZIMMERN OB ROTTWEIL	ROTTWEIL	BAWU	4 568	7214
08 4 17 078	ZIMMERN UNTER DER BURG	ZOLLERNALBKREIS	BAWU	371	7461
07 1 41 141	ZIMMERSCHIED	RHEIN-LAHN-KREIS	RHPF	86	5409
09 5 73 134	ZIRNDORF, STADT	FUERTH	BAY	20 978	8502
09 7 73 187	ZOESCHINGEN	DILLINGEN A.D.DONAU	BAY	602	8881
09 1 78 157	ZOLLING	FREISING	BAY	2 652	8051
03 1 56 016	ZORGE	OSTERODE AM HARZ	NDSA	1 666	3421
09 1 75 139	ZORNEDING	EBERSBERG	BAY	6 597	8011
07 3 39 067	ZORNHEIM	MAINZ-BINGEN	RHPF	3 013	6501
07 3 39 068	ZOTZENHEIM	MAINZ-BINGEN	RHPF	414	6555
05 3 66 044	ZUELPICH, STADT	FUSKIRCHEN	NW	16 538	5352
07 2 35 153	ZUESCH	TRIER-SAARBURG	RHPF	691	5509
09 7 73 188	ZUSAMALTHEIM	DILLINGEN A.D.DONAU	BAY	887	8881
09 7 72 223	ZUSMARSHAUSEN, MARKT	AUGSBURG	BAY	6 473	8901
08 2 26 101	ZUZENHAUSEN	RHEIN-NECKAR-KREIS	BAWU	1 857	6921
07 3 20 000	ZWEIBRUECKEN, STADT	KREISFREIE STADT	RHPF	34 923	6660
07 2 32 138	ZWEIFELSCHEID	BITBURG-PRUEM	RHPF	73	5528
08 1 26 094	ZWEIFLINGEN	HOHENLOHEKREIS	BAWU	1 243	7111

\*) GEBIETSSTAND: 1.1.1981



## 4 GEMEINDEN IN ALPHABETISCHER ORDNUNG MIT SCHLUESSELNUMMER, WOHNBEVOELKERUNG UND POSTLEITZAHL AM 31.12.1980\*)

SCHLUESSEL- NUMMER	GEMEINDE	KREIS	LAND	BEVOEL- KERUNG	POST- LEIT- ZAHL
06 6 34 027	ZWESTEN	SCHWALM-EDER-KREIS	HESS	3 179	3584
08 4 15 085	ZWIEFALTEN	REUTLINGEN	BAWU	2 637	7942
09 2 76 148	ZWIESEL, STADT	REGEN	BAY	10 283	8372
08 2 25 113	ZWINGENBERG	NECKAR-ODENWALD-KREIS	BAWU	730	6931
06 4 31 022	ZWINGENBERG, STADT	BERGSTRASSE	HESS	5 065	6144

\*) GEBIETSSTAND: 1.1.1981

5 GEMEINDEN MIT 10 000 EINWOHNERN UND MEHR AM 31.12.1980 NACH DER EINWOHNERZAHL \*)

LFZ NR	GEMEINDE	BEVOELKERUNG	LFZ NR	GEMEINDE	BEVOELKERUNG
66 GEMEINDEN MIT 100 000 UND MEHR EINWOHNERN					
1	BERLIN (WEST), STADT	1 896 230	50	REMSCHIED, STADT	129 082
2	HAMBURG, FREIE UND HANSESTADT	1 645 095	51	WUERZBURG, STADT	128 652
3	MUENCHEN, STADT	1 298 941	52	WOLFSBURG, STADT	125 935
4	KOELN, STADT	976 694	53	RECKLINGHAUSEN, STADT	119 418
5	ESSEN, STADT	647 643	54	BOTTROP, STADT	114 571
6	FRANKFURT AM MAIN, STADT	629 375	55	KOBLENZ, STADT	113 676
7	DORTMUND, STADT	608 297	56	SALZGITTER, STADT	113 600
8	DUESSELDORF, STADT	590 479	57	SIEGEN, STADT	112 320
9	STUTTGART, LANDESHAUPTSTADT	580 648	58	HEILBRONN, STADT	111 938
10	DUISBURG, STADT	558 089	59	OFFENBACH AM MAIN, STADT	110 993
11	BREMEN, STADT	555 118	60	PADERBORN, STADT	110 155
12	HANNOVER, LANDESHAUPTSTADT	534 451	61	PFORZHEIM, STADT	106 500
13	NUERNBERG, STADT	484 403	62	WITTEN, STADT	105 876
14	BOCHUM, STADT	400 757	63	HILDESHEIM, STADT	102 619
15	WUPPERTAL, STADT	393 381	64	ERLANGEN, STADT	101 845
16	BIELEFELD, STADT	312 706	65	BERGISCHE GLADPACH, STADT	101 472
17	GELSENKIRCHEN, STADT	304 386	66	ULM, UNIVERSITAETSSTADT	100 671
18	MANNHEIM, UNIVERSITAETSSTADT	304 303		ZUSAMMEN	20 778 716
19	BONN, STADT	288 148		86 GEMEINDEN MIT 50 000 BIS UNTER 100 000 EINWOHNER	
20	WIESBADEN, LANDESHAUPTSTADT	274 464	67	MOERS, STADT	99 923
21	KARLSRUHE, STADT	271 892	68	WILHELMSHAVEN, STADT	99 230
22	MUENSTER, STADT	269 696	69	FUERTH, STADT	99 088
23	BRAUNSCHWEIG, STADT	261 141	70	KAISERSLAUTERN, STADT	98 745
24	MOENCHENGLADBACH, STADT	258 424	71	TRIER, STADT	95 536
25	KIEL, LANDESHAUPTSTADT	250 062	72	REUTLINGEN, STADT	95 456
26	AUGSBURG, STADT	248 346	73	ISERLOHN, STADT	93 823
27	AACHEN, STADT	243 947	74	VELBERT, STADT	93 056
28	OBERHAUSEN, STADT	228 947	75	ESSLINGEN AM NECKAR, STADT	90 835
29	KREFELD, STADT	223 969	76	INGOLSTADT, STADT	90 490
30	LUEBECK, HANSESTADT	220 588	77	RATINGEN, STADT	89 466
31	HAGEN, STADT	218 927	78	MARL, STADT	89 082
32	KASSEL, STADT	195 912	79	FLENSBURG, STADT	87 862
33	SAARERUECKEN, LANDESHAUPTSTADT	193 554	80	HANAU, STADT	86 402
34	MAINZ, STADT	187 392	81	DUEREN, STADT	85 913
35	HERNE, STADT	182 542	82	LUENEN, STADT	85 872
36	MUELHEIM A. D. RUHR, STADT	181 279	83	LUDWIGSBURG, STADT	81 589
37	FREIBURG IM BREISGAU, STADT	175 106	84	VIEPSSEN, STADT	81 114
38	HAMM, STADT	171 869	85	NEUMUENSTER, STADT	80 145
39	SOLINGEN, STADT	166 085	86	GLADBECK, STADT	79 747
40	LEVERKUSEN, STADT	160 825	87	VILLINGEN-SCHWENNINGEN, STADT	78 904
41	LUDWIGSHAFEN AM RHEIN, STADT	159 399	88	CASTROP-RAUXEL, STADT	78 877
42	OSNABRUECK, STADT	157 367	89	GUETERSLOH, STADT	78 221
43	NEUSS, STADT	149 334	90	ARNSBERG, STADT	78 056
44	EMMERHAVEN, STADT	138 728	91	MINDEN, STADT	77 713
45	DARMSTADT, STADT	138 201	92	MARBURG, UNIVERSITAETSSTADT	76 419
46	OLDENBURG (OLDENBURG), STADT	136 764	93	GIESSEN, UNIVERSITAETSSTADT	76 374
47	HEIDELBERG, STADT	133 227	94	LUEDENSCHIED, STADT	74 578
48	REGENSBURG, STADT	132 604	95	WORMS, STADT	73 603
49	GOETTINGEN, STADT	129 656			

\*) GEBIETSSTAND: 1.1.1981

## 5 GEMEINDEN MIT 10 000 EINWOHNERN UND MEHR AM 31.12.1980 NACH DER EINWOHNERZAHL \*)

LFZ NR	GEMEINDE	BEVOELKERUNG	LFZ NR	GEMEINDE	BEVOELKERUNG
86 GEMEINDEN MIT 50 000 BIS UNTER 100 000 EINWOHNERN					
96	TUEBINGEN, UNIVERSITAETSSTADT	73 132	145	BAD SALZUFLEN, STADT	51 248
97	CELLE, STADT	72 820	146	BAD HOMBURG V. D. HOEHE, STADT	51 221
98	DELMENHORST, STADT	72 370	147	EMDEN, STADT	51 186
99	BAMBERG, STADT	71 928	148	HUERTH, STADT	50 794
100	RHEINE, STADT	71 432	149	PASSAU, STADT	50 698
101	BAYREUTH, STADT	70 633	150	OFFENBURG, STADT	50 486
102	DORSTEN, STADT	70 287	151	NEUSTADT AN DER WEINSTRASSE, STADT	50 328
103	HERTEN, STADT	69 247	152	WOLFENBUETTEL, STADT	50 256
104	KONSTANZ, UNIVERSITAETSSTADT	68 305		ZUSAMMEN	5 833 536
105	DETMOLD, STADT	67 612	342 GEMEINDEN MIT 20 000 BIS UNTER 50 000 EINWOHNERN		
106	BOCHOLT, STADT	65 352			
107	NORDERSTEDT, STADT	65 301	153	MEERBUSCH, STADT	49 876
108	AALEN, STADT	63 030	154	PIRMASENS, STADT	49 615
109	HERFORD, STADT	62 881	155	BADEN-BADEN, STADT	49 142
110	LUENEBOURG, STADT	62 225	156	GUMMERSBACH, STADT	48 660
111	LIPPSTADT, STADT	61 927	157	HEIDENHEIM AN DER BRENZ, STADT	48 585
112	RUESSELSHEIM, STADT	60 974	158	SANKT AUGUSTIN, STADT	48 580
113	NEUWIED, STADT	60 485	159	NORDHORN, STADT	48 492
114	GREVENBOICH, STADT	60 317	160	ALBSTADT, STADT	48 152
115	DINSLAKEN, STADT	59 473	161	BERGKAMEN, STADT	47 977
116	ASCHAFFENBURG, STADT	59 257	162	SCHWERTE, STADT	47 810
117	CUXHAVEN, STADT	58 666	163	PEINE, STADT	47 591
118	TROISDORF, STADT	58 618	164	NEU-ULM, STADT	47 415
119	HAMELN, STADT	58 390	165	LANGENFELD (RHEINLAND), STADT	47 027
120	STOLBERG (RHLD.), STADT	57 550	166	LANGENHAGEN, STADT	46 764
121	GARBSEN, STADT	57 522	167	ALSDORF, STADT	46 373
122	KEMPTEN (ALLGAEU), STADT	57 376	168	COBURG, STADT	45 633
123	HATTINGEN, STADT	57 373	169	WAIBLINGEN, STADT	45 114
124	FULDA, STADT	57 035	170	PULHEIM, STADT	44 870
125	SCHWABISCH GMUEND, STADT	56 901	171	EUSKIRCHEN, STADT	44 811
126	WESEL, STADT	56 776	172	VOELKLINGEN, STADT	44 800
127	DORMAGEN, STADT	56 645	173	BAD OEYNHAUSEN, STADT	44 339
128	UNNA, STADT	56 416	174	AMBERG, STADT	44 264
129	LANDSHUT, STADT	55 796	175	LINGEN (EMS), STADT	44 097
130	SINDELFINGEN, STADT	54 808	176	KLEVE, STADT	44 026
131	KERPEN, STADT	54 725	177	KAMEN, STADT	44 017
132	AHLEN, STADT	54 192	178	WEIDEN I. D. OPF., STADT	43 886
133	BERGHEIM, STADT	54 064	179	SPEYER, STADT	43 864
134	ESCHWEILER, STADT	53 478	180	FRANKENTHAL (PFALZ), STADT	43 725
135	GOEPPINGEN, STADT	53 347	181	ERKRATH, STADT	43 703
136	HILDEN, STADT	53 343	182	SINGEN (HOHENTWIEL), STADT	43 529
137	MENDEN (SAUERLAND), STADT	53 337	183	FRECHEN, STADT	43 483
138	HOF, STADT	53 180	184	ERFTSTADT, STADT	43 208
139	GOSLAR, STADT	52 556	185	BRUEHL, STADT	42 895
140	SCHWEINFURT, STADT	52 445	186	STADE, STADT	42 818
141	FRIEDRICHSHAFEN, STADT	52 080	187	HERZOGENRATH, STADT	42 722
142	WETZLAR, STADT	51 997	188	STRAUBING, STADT	42 674
143	NEUNKIRCHEN/SPAR, KREISSTADT	51 992	189	IBBENBUEREN, STADT	42 323
144	ROSENHEIM, STADT	51 604	190	RAVENSBURG, STADT	42 269

\*) GEBIETSSTAND: 1.1.1981

## 5 GEMEINDEN MIT 10 000 EINWOHNERN UND MEHR AM 31.12.1980 NACH DER EINWOHNERZAHL \*)

LF NR	GEMEINDE	BEVOEL- KERUNG	LF NR	GEMEINDE	BEVOEL- KERUNG
342 GEMEINDEN MIT 20 000 BIS UNTER 50 000 EINWOHNERN					
191	KAUFBEUREN, STADT	42 013	240	LAHR/SCHWARZWALD, STADT	35 465
192	HOMBURG, KREISSTADT	41 847	241	IDAR-OBERSTEIN, STADT	35 434
193	SANKT INGBERT, STADT	41 844	242	SCHWABACH, STADT	35 387
194	WEINHEIM, STADT	41 654	243	LEINFELDEN-ECHTERDINGEN, STADT	35 263
195	BOEBLINGEN, STADT	41 505	244	HUECKELHOVEN, STADT	35 196
196	ELMSHORN, STADT	41 439	245	KOENIGSWINTER, STADT	34 983
197	FELLBACH, STADT	41 383	246	ZWEIBRUECKEN, STADT	34 923
198	LOERRACH, STADT	41 355	247	LAATZEN, STADT	34 920
199	GRONAU (WESTF.), STADT	41 209	248	WUERSELEN, STADT	34 847
200	BAD KREUZNACH, STADT	41 143	249	GERMERING	34 788
201	MELLE, STADT	40 859	250	WERMELSKIRCHEN, STADT	34 737
202	SOEST, STADT	40 791	251	AURICH, STADT	34 647
203	MONHEIM, STADT	40 559	252	SIEGBURG, STADT	34 616
204	BUENDE, STADT	40 056	253	FREISING, STADT	34 577
205	LEMGO, STADT	39 864	254	PORTA WESTFALICA, STADT	34 538
206	WILLICH, STADT	39 115	255	SCHWALBACH/SAAR	34 528
207	DREIEICH, STADT	39 076	256	BIETIGHEIM-BISSINGEN, STADT	34 365
208	OBERURSEL (TAUNUS), STADT	38 979	257	BORNHEIM, STADT	34 293
209	LEONBERG, STADT	38 927	258	DACHAU, STADT	33 950
210	SAARLOUIS, KREISSTADT	38 733	259	SCHORNDORF, STADT	33 631
211	DUELMEN, STADT	38 712	260	ITZEHOF, STADT	33 613
212	LEHRTE, STADT	38 371	261	HOFHEIM AM TAUNUS, STADT	33 197
213	MEMMINGEN, STADT	38 298	262	GIFHORN, STADT	33 154
214	NEUSTADT AM RUEBENBERGE, STADT	38 226	263	WARENDORF, STADT	33 147
215	ANSBACH, STADT	38 183	264	PENSHEIM, STADT	32 964
216	KAARST, STADT	38 127	265	BARSINGHAUSEN, STADT	32 962
217	KAMP-LINTFORT, STADT	37 961	266	HEMER, STADT	32 745
218	RHEDA-WIEDENBRUECK, STADT	37 944	267	PENDSBURG, STADT	32 548
219	BECKUM, STADT	37 899	268	HOEXTER, STADT	32 430
220	WUNSTORF, STADT	37 676	269	BORKEN, STADT	32 420
221	BRUCHSAL, STADT	37 351	270	STEINFURT, STADT	32 303
222	NETTETAL, STADT	37 302	271	LAGE, STADT	32 301
223	FILDERSTADT, STADT	37 300	272	NORTHEIM, STADT	32 170
224	RASTATT, STADT	37 297	273	KIRCHHEIM UNTER TECK, STADT	32 136
225	DATTELN, STADT	37 193	274	FUERSTENFELDBRUCK, STADT	31 887
226	LOEHNE, STADT	37 147	275	ROTTENBURG AM NECKAR, STADT	31 770
227	ETTLINGEN, STADT	36 995	276	BUXTEHUDE, STADT	31 631
228	MAINTAL, STADT	36 916	277	VOERDE (NIEDERRHEIN), STADT	31 588
229	PINNEBERG, STADT	36 683	278	SCHWAEBISCH HALL, STADT	31 562
230	METTMANN, STADT	36 676	279	TUTTLINGEN, STADT	31 531
231	LANDAU IN DER PFALZ, STADT	36 522	280	GEVELSBERG, STADT	31 485
232	HEINSBERG, STADT	36 436	281	LAMPERTHEIM, STADT	31 449
233	UELZEN, STADT	36 261	282	MESCHEDE, STADT	31 350
234	SEEVETAL	36 059	283	LEER (OSTFRIESLAND), STADT	31 303
235	NEU-ISENPURG, STADT	35 816	284	SCHWELM, STADT	31 108
236	ERKELENZ, STADT	35 773	285	COESFELD, STADT	31 063
237	RODGAU, STADT	35 736	286	GEORGSMARIENHUETTE, STADT	31 033
238	ENNEPetal, STADT	35 729	287	EMSDETTEN, STADT	31 026
239	NLEPTINGEN, STADT	35 680	288	HALTEPN, STADT	30 965

\*) GEBIETSSTAND: 1.1.1981

5 GEMEINDEN MIT 10 000 EINWOHNERN UND MEHR AM 31.12.1980 NACH DER EINWOHNERZAHL \*)

LFZ NR	GEMEINDE	BEVOELKERUNG	LFZ NR	GEMEINDE	BEVOELKERUNG
342 GEMEINDEN MIT 20 000 BIS UNTER 50 000 EINWOHNERN					
289	DEGGENDORF, STADT	30 649	338	ANDERNACH, STADT	27 135
290	WEDEL (HOLSTEIN), STADT	30 493	339	KELKHEIM (TAUNUS), STADT	27 089
291	NEUMARKT I. D. OPF., STADT	30 477	340	WALTROP, STADT	27 045
292	JUELICH, STADT	30 449	341	KORNWESTHEIM, STADT	27 037
293	SPRINGE, STADT	30 368	342	BAD NAUHEIM, STADT	26 979
294	SEELZE, STADT	30 336	343	HELMSTEDT, STADT	26 718
295	NORDENHAM, STADT	30 311	344	SANKT WENDEL, KREISSTADT	26 702
296	KREUZTAL, STADT	30 219	345	SINSHEIM, STADT	26 658
297	MOERFELDEN-WALLDORF, STADT	30 182	346	WERNE, STADT	26 656
298	KEMPEN, STADT	30 169	347	STUHR	26 418
299	KEHL, STADT	29 924	348	RHEINBERG, STADT	26 332
300	NIENBURG (WESER), STADT	29 884	349	GELDERN, STADT	26 230
301	WETTER (RUHR), STADT	29 840	350	KORSCHENBROICH, STADT	26 169
302	SCHLESWIG, STADT	29 798	351	BAD NEUENAHN-AHRWEILER, STADT	26 141
303	BALINGEN, STADT	29 738	352	WEIL AM RHEIN, STADT	26 076
304	MERZIG, KREISSTADT	29 714	353	AHRENSBURG, STADT	26 065
305	HEILIGENHAUS, STADT	29 661	354	NIEDERKASSEL, STADT	25 996
306	VIERNHEIM, STADT	29 590	355	LENNESTADT, STADT	25 996
307	EMMERICH, STADT	29 336	356	BAD VILBEL, STADT	25 931
308	HENNEF (SIEG), STADT	29 224	357	RINTELN, STADT	25 849
309	BACKNANG, STADT	29 149	358	WERL, STADT	25 808
310	PLETTENBERG, STADT	29 046	359	SUNDERN (SAUERLAND), STADT	25 689
311	FORCHHEIM, STADT	29 021	360	TAUNUSSTEIN, STADT	25 659
312	WESSELING, STADT	29 005	361	MUENDEN, STADT	25 539
313	EINBECK, STADT	28 867	362	NEUKIRCHEN-VLUYN, STADT	25 519
314	LANGEN, STADT	28 826	363	WINSEN (LUHE), STADT	25 477
315	GOCH, STADT	28 778	364	HERRENBERG, STADT	25 422
316	OSTFILDERN, STADT	28 748	365	GEESTHACHT, STADT	25 303
317	GREVEN, STADT	28 743	366	DIETZENBACH, STADT	25 248
318	LIMBURG A. D. LAHN, KREISSTADT	28 573	367	GANDERKESEE	25 135
319	HAAN, STADT	28 571	368	REINBEK, STADT	25 051
320	GAGGENAU, STADT	28 533	369	SCHMALLEMBERG, STADT	25 017
321	BUCHHOLZ IN DER NORDHEIDE, STADT	28 521	370	BAD HARZBURG, STADT	24 924
322	OSTERODE AM HARZ, STADT	28 349	371	FRIEDBERG, STADT	24 907
323	WARSTEIN, STADT	28 329	372	EMMENDINGEN, STADT	24 740
324	BIBERACH AN DER RISS, STADT	28 284	373	CRAILSHEIM, STADT	24 685
325	BAD HERSFELD, KREISSTADT	28 248	374	WEGBERG, STADT	24 654
326	KULMBACH, STADT	28 226	375	LEICHLINGEN (PHEINLAND), STADT	24 612
327	BURGDORF, STADT	28 196	376	ALTENA, STADT	24 571
328	MEPPEN, STADT	28 135	377	BRILON, STADT	24 533
329	AHAUS, STADT	27 988	378	MUEHLHEIM AM MAIN, STADT	24 490
330	GARMISCH-PARTENKIRCHEN, MARKT	27 828	379	NORDEN, STADT	24 384
331	ACHIM, STADT	27 680	380	SPROCKHOEVEL, STADT	24 356
332	OELDE, STADT	27 579	381	HUSUM, STADT	24 327
333	PAPENBURG, STADT	27 571	382	VAREL, STADT	24 279
334	RHEINFELDEN (BADEN), STADT	27 415	383	VERDEN (ALLER), STADT	24 261
335	GEISLINGEN AM DER STEIGE, STADT	27 344	384	FRIEDBERG (HESSEN), KREISSTADT	24 233
336	OER-ERKENSCHWICK, STADT	27 329	385	MUEHLACKEP, STADT	24 216
337	SCHWANDORF, STADT	27 166	386	LINDAU (BODENSEE), STADT	24 216

\*) GEBIETSSTAND: 1.1.1981

5 GEMEINDEN MIT 10 000 EINWOHNERN UND MEHR AM 31.12.1980 NACH DER EINWOHNERZAHL \*)

LFZ NR	GEMEINDE	BEVOEL- KERUNG	LFZ NR	GEMEINDE	BEVOEL- KERUNG
342 GEMEINDEN MIT 20 000 BIS UNTER 50 000 EINWOHNERN					
387	NEUBURG A. D. DONAU, STADT	24 097	436	ROEDERMARK, STADT	22 002
388	PETERSHAGEN, STADT	24 063	437	WEINGARTEN, STADT	21 991
389	HERDECKE, STADT	24 009	438	EHINGEN (DONAU), STADT	21 988
390	ESCHWEGE, KREISSTADT	23 882	439	WARBURG, STADT	21 927
391	HEPPENHEIM (BERGSTRASSE), KREISSTADT	23 786	440	NECKARSULM, STADT	21 871
392	ERDING, STADT	23 770	441	HAMMINKELN	21 857
393	SELM, STADT	23 762	442	BAD PYRMONT, STADT	21 847
394	BRAMSCHE, STADT	23 747	443	RHEINBACH, STADT	21 841
395	RADOLFZELL AM BODENSEE, STADT	23 709	444	LAUF A. D. PEGNITZ, STADT	21 836
396	ROTTWEIL, STADT	23 673	445	GEILENKIRCHEN, STADT	21 833
397	HATTERSHEIM AM MAIN, STADT	23 670	446	WIESLOCH, STADT	21 746
398	OSTERHOLZ-SCHARMPECK, STADT	23 632	447	WALDKRAIBURG, STADT	21 695
399	RADEVORMWALD, STADT	23 607	448	MECHERNICH, STADT	21 673
400	RIETBERG, STADT	23 606	449	WERDOHL, STADT	21 666
401	BAD ZWISCHENAHN	23 583	450	ROTH, STADT	21 657
402	WEDEMARK	23 530	451	KEVELAER, STADT	21 614
403	BINGEN, STADT	23 528	452	ATTENDORN, STADT	21 511
404	BAESWEILER, STADT	23 509	453	HERBORN, STADT	21 502
405	LOHMAR	23 496	454	OVERATH	21 476
406	DILLENBURG, STADT	23 485	455	LUEBBECKE, STADT	21 470
407	PFUNGSTADT, STADT	23 470	456	GROSS-GERAU, STADT	21 432
408	ALFELD (LEINE), STADT	23 406	457	DELBRUECK, STADT	21 417
409	WANGEN IM ALLGAEU, STADT	23 259	458	WALDSHUT-TIENGEN, STADT	21 410
410	WEINSTADT, STADT	23 244	459	BAUNATAL, STADT	21 366
411	MOSBACH, STADT	23 224	460	ROESRATH	21 340
412	CALW, STADT	23 165	461	BUTZBACH, STADT	21 274
413	ECKERNFORDE, STADT	23 081	462	ELLWANGEN (JAGST), STADT	21 242
414	VECHTA, STADT	23 053	463	SELB, STADT	21 207
415	ESPELKAMP, STADT	23 045	464	HEIDE, STADT	21 104
416	BRETTEN, STADT	22 937	465	WIEHL, STADT	21 102
417	VAIHINGEN AN DER ENZ, STADT	22 907	466	MAYEN, STADT	21 033
418	WEYHE	22 890	467	ZIRNDORF, STADT	20 978
419	UEBACH-PALENBERG, STADT	22 870	468	CLOPPENBURG, STADT	20 912
420	DUDERSTADT, STADT	22 846	469	WUELFRATH, STADT	20 912
421	STADTHAGEN, STADT.	22 704	470	BAD HONNEF, STADT	20 907
422	FRIEDRICHSDORF, STADT	22 657	471	OBERTSHAUSEN, STADT	20 897
423	WALSRODE, STADT	22 650	472	JUECHEN	20 878
424	BLIESKASTEL, STADT	22 561	473	WIPPERFUERTH, STADT	20 783
425	KORBACH, KREISSTADT	22 486	474	DILLINGEN/SAAR, STADT	20 742
426	DITZINGEN, STADT	22 480	475	HORB AM NECKAR, STADT	20 668
427	NETPHEN	22 453	476	SULZBACH/SAAR, STADT	20 653
428	SEESSEN, STADT	22 395	477	PUETTLINGEN, STADT	20 645
429	OLPE, STADT	22 351	478	FROENDENBERG, STADT	20 627
430	WINNENDEN, STADT	22 334	479	LENGERICH, STADT	20 597
431	BUEHL, STADT	22 307	480	BUECKEBURG, STADT	20 574
432	TOENISVORST, STADT	22 228	481	ACHERN, STADT	20 543
433	HOLZMINDEN, STADT	22 218	482	SCHLOSS HOLTE-STUKENBROCK	20 425
434	BAD KISSINGEN, STADT	22 102	483	LEBACH, STADT	20 335
435	MARSBERG, STADT	22 072	484	NAGOLD, STADT	20 334

\*) GEBIETSSTAND: 1.1.1981

5 GEMEINDEN MIT 10 000 EINWOHNERN UND MEHR AM 31.12.1980 NACH DER EINWOHNERZAHL \*)

LFZ NR	GEMEINDE	BEVOEL- KERUNG	LFZ NR	GEMEINDE	BEVOEL- KERUNG
342 GEMEINDEN MIT 20 000 BIS UNTER 50 000 EINWOHNERN					
485	GESEKE, STADT	20 305	531	LOHNE (OLDENBURG), STADT	18 601
486	LICHTENFELS, STADT	20 276	532	BAD SODEN AM TAUNUS, STADT	18 589
487	KITZINGEN, STADT	20 262	533	BURGWEDEL	18 573
488	GRIESHEIM, STADT	20 243	534	NOERDLINGEN, STADT	18 562
489	STADTALLENDORF, STADT	20 243	535	HALLE (WESTF. ), STADT	18 560
490	BAD BERLEBURG, STADT	20 196	536	NEUSAESS	18 557
491	BAD OLDESLOE, STADT	20 159	537	GELNHAUSEN, BARBAROSSASTADT	18 526
492	SONTHOFEN, STADT	20 149	538	TRAUNREUT, STADT	18 516
493	SCHORTENS	20 119	539	GUENZBURG, STADT	18 509
494	GERETSRIED, STADT	20 034	540	IDSTEIN, STADT	18 473
	ZUSAMMEN	10 289 430	541	VERL	18 406
638 GEMEINDEN MIT 10 000 BIS UNTER 20 000 EINWOHNERN					
495	WERTHEIM, STADT	19 972	542	STUTENSEE	18 404
496	VLOTHO, STADT	19 959	543	HARSEWINKEL, STADT	18 403
497	LEUTKIRCH IM ALLGAEU, STADT	19 900	544	ILLINGEN	18 390
498	OTTOBRUNN	19 894	545	SCHWETZINGEN, STADT	18 384
499	BAD MUENDER AM DEISTER, STADT	19 743	546	KRONACH, STADT	18 363
500	ROTENBURG (WUEMME), STADT	19 707	547	VREDEN, STADT	18 361
501	HEUSWEILER	19 698	548	VERSMOLD, STADT	18 328
502	HIDDENHAUSEN	19 683	549	LANDSBERG A. LECH, STADT	18 309
503	HAAR	19 682	550	SYKE, STADT	18 292
504	INGELHEIM AM RHEIN, STADT	19 596	551	MUNSTER, STADT	18 278
505	BAD SCHWARTAU, STADT	19 510	552	GERLINGEN, STADT	18 265
506	METZINGEN, STADT	19 473	553	EISLINGEN/FILS, STADT	18 235
507	ENNIGERLOH, STADT	19 453	554	WALLENHORST	18 218
508	MARKTREDWITZ, STADT	19 383	555	SALZKOTTEN, STADT	18 216
509	FREUDENSTADT, STADT	19 348	556	SEHNDE	18 178
510	SENDEN, STADT	19 311	557	BOPPARD, STADT	18 108
511	BEXBACH, STADT	19 306	558	BOENEN	18 067
512	WITTMUND, STADT	19 180	559	SCHIFFWEILER	18 066
513	ISERNHAGEN	19 164	560	KARBEN, STADT	18 052
514	SCHRAMBERG, STADT	19 157	561	HAIGER, STADT	18 049
515	WILNSDORF	19 126	562	QUICKBORN, STADT	18 025
516	BAD MERGENTHEIM, STADT	19 121	563	BERGNEUSTADT, STADT	18 015
517	LAHNSTEIN, STADT	19 083	564	KOENIGSBRUNN, STADT	18 006
518	WEITERSTADT	19 068	565	EPELBOERN	17 988
519	WEINERZHAGEN, STADT	19 042	566	ENGELSKIRCHEN	17 984
520	RONNENBERG, STADT	19 039	567	VATERSTETTEN	17 979
521	OLCHING	18 981	568	LUEDINGHAUSEN, STADT	17 968
522	SOLTAU, STADT	18 921	569	BAD REICHENHALL, STADT	17 949
523	WADGASSEN	18 866	570	SULZBACH-ROSENBERG, STADT	17 946
524	RHEINSTETTEN	18 814	571	SCHWALMSTADT, STADT	17 922
525	GROSS-UMSTADT, STADT	18 812	572	BRUCHKOBEL, STADT	17 918
526	WALDKIRCH, STADT	18 784	573	HESSISCH OLDENDORF, STADT	17 911
527	BEDBURG, STADT	18 783	574	ALSFELD, STADT	17 906
528	HENSTEDT-ULZBURG	18 753	575	GAUTING	17 886
529	UEBFRLINGEN, STADT	18 734	576	MOORMERLAND	17 868
530	GIENGEN AN DER BRENZ, STADT	18 643	577	DONAUWOERTH, STADT	17 860
			578	BREMERVOERDE, STADT	17 819
			579	ESCHBORN, STADT	17 763

\*) GEBIETSSTAND: 1.1.1981

## 5 GEMEINDEN MIT 10 000 EINWOHNERN UND MEHR AM 31.12.1980 NACH DER EINWOHNERZAHL \*)

LFZ NR	GEMEINDE	BEVOELKERUNG	LFZ NR	GEMEINDE	BEVOELKERUNG
638 GEMEINDEN MIT 10 000 BIS UNTER 20 000 EINWOHNERN					
580	DONAUESCHINGEN, STADT	17 762	629	KOENIGSLUTTER AM ELM, STADT	16 509
581	BAD DRIBURG, STADT	17 718	630	OCHTRUP, STADT	16 500
582	RIEDSTADT	17 700	631	FLOERSHEIM AM MAIN, STADT	16 497
583	PUCHHEIM	17 692	632	CHAM, STADT	16 490
584	KRONBERG IM TAUNUS, STADT	17 683	633	USLAR, STADT	16 404
585	HASSLOCH	17 677	634	UETERSEN, STADT	16 385
586	WINDECK	17 658	635	KUERTEN	16 372
587	SCHWANEWED	17 629	636	AROLSEN, STADT	16 356
588	BUEREN, STADT	17 530	637	SPIESEN-ELVERSBERG	16 296
589	WOERTH AM RHEIN, STADT	17 524	638	NIDDA, STADT	16 281
590	ELSDORF	17 495	639	CLAUSTHAL-ZELLERFELD, BERGSTADT	16 270
591	BRAKE (UNTERWESER), STADT	17 482	640	ALFTER	16 270
592	WEISSENBURG I. BAY., STADT	17 469	641	TELGTE, STADT	16 254
593	RASTEDE	17 453	642	STEINHAGEN	16 226
594	REES, STADT	17 440	643	FRANKENBERG (EDER), STADT	16 211
595	STARNBERG, STADT	17 420	644	OEHRINGEN, STADT	16 211
596	WESTERSTEDE, STADT	17 391	645	WADERN, STADT	16 202
597	BURGHAUSEN, STADT	17 298	646	BRÄKEL, STADT	16 190
598	HEUSENSTAMM, STADT	17 252	647	FINNENTROP	16 189
599	SCHIFFERSTADT, STADT	17 250	648	HEMMINGEN	16 186
600	NEUSTADT B. COBURG, STADT	17 209	649	HERZBERG AM HARZ, STADT	16 184
601	BUEDINGEN, STADT	17 176	650	ENGER, STADT	16 128
602	WAGHAEUSEL	17 123	651	FRIESOYTHE, STADT	16 078
603	WEILHEIM I. OB, STADT	17 100	652	REICHSHOF	16 064
604	TRAUNSTEIN, STADT	17 078	653	PFULLINGEN, STADT	16 005
605	UETZE	17 052	654	SEEHEIM-JUGENHEIM	16 004
606	LEIMEN	17 043	655	HOCKENHEIM, STADT	15 997
607	UNTERHACHING	17 041	656	HECHINGEN, STADT	15 955
608	GERSTHOFEN, STADT	17 010	657	QUIERSCHIED	15 949
609	KORNTAL-MUENCHINGEN, STADT	17 008	658	SCHENEFELD, STADT	15 933
610	GROEBENZELL	17 005	659	UNTERSCHLEISSHEIM	15 897
611	LINDLAR	16 991	660	DILLINGEN A. D. DONAU, STADT	15 882
612	HERZOGENAUACH, STADT	16 989	661	FREUDENBERG, STADT	15 844
613	HAREN (EMS), STADT	16 982	662	LILIENTHAL	15 843
614	SELIGENSTADT, STADT	16 970	663	WITTLICH, STADT	15 778
615	WITZENHAUSEN, STADT	16 939	664	MOELLN, STADT	15 768
616	SARSTEDT, STADT	16 915	665	ELTVILLE AM RHEIN, STADT	15 764
617	HORN-BAD WEINBERG, STADT	16 850	666	HOLZWICKEDE	15 762
618	LOHP A. MAIN, STADT	16 819	667	REINHEIM, STADT	15 758
619	MECKENHEIM, STADT	16 751	668	ALZEY, STADT	15 755
620	EUTIN, STADT	16 745	669	XANTEN, STADT	15 743
621	STADTLOHN, STADT	16 723	670	SCHOPFHEIM, STADT	15 740
622	REMSECK AM NECKAR	16 593	671	BENDORF, STADT	15 731
623	SCHMELZ	16 592	672	PFÄFFENHOFEN A. D. ILM, STADT	15 715
624	VELLMAR, STADT	16 591	673	MARKTOBERDORF, STADT	15 696
625	WACHTBERG	16 563	674	SWISTTAL	15 686
626	OBERKIPICH, STADT	16 550	675	OTTWEILER, STADT	15 682
627	ZUELPICH, STADT	16 538	676	BAD WILDUNGEN, STADT	15 665
628	KOENIGSTEIN IM TAUNUS, STADT	16 538	677	BAD DUERKHEIM, STADT	15 656

\*) GEBIETSSTAND: 1.1.1981



## 5 GEMEINDEN MIT 10 000 EINWOHNERN UND MEHR AM 31.12.1980 NACH DER EINWOHNERZAHL \*)

LFZ NR	GEMEINDE	BEVOELKERUNG	LFZ NR	GEMEINDE	BEVOELKERUNG
638 GEMEINDEN MIT 10 000 BIS UNTER 20 000 EINWOHNERN					
678	BURSCHEID, STADT	15 616	727	HUECKESWAGEN, STADT	14 592
679	NEUSTADT IN HOLSTEIN, STADT	15 572	728	SUEDERBROOKMERLAND	14 566
680	BEBRA, STADT	15 478	729	BAD MUENSTEREIFEL, STADT	14 566
681	EBERBACH, STADT	15 464	730	NEUNKIRCHEN	14 564
682	WESTOVERLEDINGEN	15 443	731	PFINTZTAL	14 554
683	GINSHEIM-GUSTAVSBURG	15 434	732	VILSHOFEN, STADT	14 549
684	SCHNEVERDINGEN, STADT	15 428	733	LANGELSHEIM, STADT	14 542
685	HALVER, STADT	15 341	734	BIEDENKOPF, STADT	14 536
686	BEVERUNGEN, STADT	15 339	735	MOESSINGEN, STADT	14 504
687	KIRCHHAIN, STADT	15 321	736	BAD BENTHEIM, STADT	14 499
688	RHEDE, STADT	15 298	737	ROTENBURG A. D. FULDA, STADT	14 489
689	HOCHHEIM AM MAIN, STADT	15 280	738	KALLETAL	14 477
690	HILCHENBACH, STADT	15 275	739	LOXSTEDT	14 471
691	SANKT GEORGEN IM SCHWARZWALD, STADT	15 273	740	BAD NEUSTADT A. D. SAALE, STADT	14 465
692	WENDEN	15 254	741	BUCHEN (ODENWALD), STADT	14 461
693	SAULGAU, STADT	15 245	742	KIERSPE, STADT	14 443
694	WEIL DER STADT, STADT	15 239	743	BAIERSBRONN	14 437
695	EITORF	15 233	744	SENDEN	14 428
696	HALSTENBEK	15 174	745	DIEPHOLZ, STADT	14 419
697	WINTERBERG, STADT	15 166	746	BAD WALDSEE, STADT	14 405
698	FRITZLAR, STADT	15 158	747	HOMBERG (EFZE), KREISSTADT	14 384
699	SCHOENINGEN, STADT	15 155	748	SCHWALMTAL	14 366
700	AICHACH, STADT	15 114	749	GLINDE, STADT	14 358
701	SIGMARINGEN, STADT	15 079	750	GESCHER, STADT	14 354
702	WALDBROEL, STADT	15 051	751	KARLSFELD	14 327
703	NEUNKIRCHEN-SEELSCHEID	15 042	752	EICHSTAETT, STADT	14 281
704	HOERSTEL, STADT	15 034	753	RIEGELSBURG	14 265
705	BECKINGEN	15 024	754	LOSHEIM	14 254
706	LAUPHEIM, STADT	14 970	755	REMAGEN, STADT	14 248
707	PREETZ, STADT	14 961	756	OLSBERG, STADT	14 200
708	SCHWALBACH AM TAUNUS, STADT	14 961	757	BUERSTADT, STADT	14 196
709	LANGEN	14 919	758	KERNEN IM REMSTAL	14 184
710	GUNZENHAUSEN, STADT	14 890	759	KREUZAU	14 181
711	EPPINGEN, STADT	14 833	760	NEUFABRN B. FREISING	14 165
712	KONZ, STADT	14 816	761	KELHEIM, STADT	14 165
713	TETTANG, STADT	14 797	762	HILLE	14 147
714	BLOMBERG, STADT	14 774	763	SINZIG, STADT	14 127
715	OERLINGHAUSEN, STADT	14 754	764	EBERSBACH AN DER FILS, STADT	14 124
716	ALZENAU I. UFR., STADT	14 726	765	WEENER, STADT	14 115
717	OBERASBACH	14 723	766	NIDDERAU, STADT	14 082
718	WOLFRATSHAUSEN, STADT	14 707	767	NECKARGEMUEND, STADT	14 078
719	WENDLINGEN AM NECKAR, STADT	14 685	768	BABENHAUSEN, STADT	14 065
720	TAUFKIRCHEN	14 675	769	HUENFELD, STADT	14 062
721	LAASPHE, STADT	14 666	770	REHLINGEN	14 055
722	LAUTERBACH (HESSEN), KREISSTADT	14 648	771	BASSUM, STADT	14 049
723	KIRCHLENGERN	14 639	772	BAD SALZDETURTH, STADT	14 017
724	SCHROBENHAUSEN, STADT	14 628	773	BORKEN (HESSEN), STADT	14 015
725	LAUDA-KOENIGSHOFEN, STADT	14 609	774	MICHELSTADT, STADT	14 000
726	MUEHLDOERF A. INN, STADT	14 598	775	OBERNDORF AM NECKAR, STADT	13 998

\*) GEBIETSSTAND: 1.1.1981

## 5 GEMEINDEN MIT 10 000 EINWOHNERN UND MEHR AM 31.12.1980 NACH DER EINWOHNERZAHL \*)

LFD NR	GEMEINDE	BEVOELKERUNG	LFD NR	GEMEINDE	BEVOELKERUNG
638 GEMEINDEN MIT 10 000 BIS UNTER 20 000 EINWOHNERN					
776	SCHLUECHTERN, STADT	13 970	825	WASSENBERG, STADT	12 981
777	BAD LAUTERBERG IM HARZ, STADT	13 953	826	OBEP-RAMSTADT, STADT	12 973
778	BEDBURG-HAU	13 940	827	STEIN, STADT	12 966
779	SACHSENHEIM, STADT	13 921	828	MARIENHEIDE	12 964
780	POHLHEIM, STADT	13 894	829	HEMSBACH, STADT	12 948
781	KARLSTADT, STADT	13 884	830	BAD TOELZ, STADT	12 940
782	BAD RAPPENAU, STADT	13 826	831	KUENZELL	12 936
783	KELSTERBACH, STADT	13 800	832	BAD WOERISHOFEN, STADT	12 922
784	BAD SAECKINGEN, STADT	13 795	833	SCHRIESHEIM, STADT	12 912
785	SPENGE, STADT	13 765	834	FUESSEN, STADT	12 890
786	GREFRATH	13 761	835	RATEKAU	12 888
787	SAARWELLINGEN	13 747	836	DAMME	12 884
788	BLAUSTEIN	13 740	837	FREILASSING, STADT	12 848
789	EDINGEN-NECKARHAUSEN	13 730	838	GRAEFELFING	12 844
790	DINGOLFING, STADT	13 728	839	ERWITTE, STADT	12 838
791	GERNSBACH, STADT	13 723	840	KLEINBLITTERSDORF	12 807
792	EDEWECHT	13 690	841	HERZEBROCK	12 793
793	IMMENSTADT I. ALLGAEU, STADT	13 682	842	FULDATAL	12 791
794	HESSISCH LICHTENAU, STADT	13 664	843	PETERSBERG	12 785
795	WALLDORF, STADT	13 646	844	STOCKACH, STADT	12 775
796	HOFGEISMAR, STADT	13 617	845	WEILERSWIST	12 768
797	BURBACH	13 515	846	VECHELDE	12 764
798	WASSERBURG A. INN, STADT	13 506	847	KOLBERMOOR, STADT	12 748
799	HAINBURG	13 469	848	WARDENBURG	12 726
800	RHAUDERFEHN	13 453	849	ISMY IM ALLGAEU, STADT	12 720
801	PATTENSEN, STADT	13 440	850	RATZEBURG, STADT	12 716
802	RELLINGEN	13 434	851	RITTERHUDE	12 714
803	MURRHARDT, STADT	13 378	852	EPPELHEIM	12 707
804	STEMWEDE	13 366	853	KRAICHTAL, STADT	12 702
805	FREIBERG AM NECKAR	13 363	854	NEU WULMSTORF	12 691
806	REGENSTAUF, MARKT	13 356	855	PLOCHINGEN, STADT	12 680
807	WILDESHAUSEN, STADT	13 351	856	EGGENSTEIN-LEOPOLDSHAFEN	12 679
808	GERMERSHEIM, STADT	13 347	857	KRONSHAGEN	12 665
809	BOVENDEN, FLECKEN	13 267	858	LEOPOLDSHOEHE	12 664
810	PEGNITZ, STADT	13 263	859	FREIGERICHT	12 642
811	SIMMERATH	13 252	860	MUEHLTAL	12 640
812	GROSSOSTHEIM, MARKT	13 242	861	WENNIGSEN (DEISTER)	12 623
813	MOOSBURG A. D. ISAR, STADT	13 236	862	REMSHALDEN	12 620
814	RAHDEN, STADT	13 229	863	SOLMS, STADT	12 619
815	LINNICH, STADT	13 209	864	FRIEDRICHSTHAL, STADT	12 560
816	BAD SEGEBERG, STADT	13 201	865	EXTERTAL	12 554
817	MELSUNGEN, STADT	13 192	866	METTLACH	12 548
818	BOBINGEN, STADT	13 165	867	ISMANING	12 545
819	DIEBURG, STADT	13 128	868	RENNINGEN	12 542
820	WENDELSTEIN, MARKT	13 117	869	HAMMELBURG, STADT	12 503
821	NOTTULN	13 103	870	GRENZACH-WYHLEN	12 491
822	BRUEHL	13 085	871	BISSENDORF	12 475
823	ILLERTISSEN, STADT	13 056	872	KARLSBAD	12 468
824	MUELLHEIM, STADT	12 985	873	MARKGROENINGEN, STADT	12 461

\*) GEBIETSSTAND: 1.1.1981

5 GEMEINDEN MIT 10 000 EINWOHNERN UND MEHR AM 31.12.1980 NACH DER EINWOHNERZAHL \*)

LFD NR	GEMEINDE	BEVOELKERUNG	LFD NR	GEMEINDE	BEVOELKERUNG
638 GEMEINDEN MIT 10 000 BIS UNTER 20 000 EINWOHNERN					
874	ROETHENBACH A. D. PEGNITZ, STADT	12 438	923	BAD WURZACH, STADT	11 846
875	BRUEGGEN	12 405	924	KRUMBACH (SCHWABEN), STADT	11 806
876	JEVER, STADT	12 374	925	ROEDENTAL	11 800
877	SANDHAUSEN	12 374	926	LOHFELDEN	11 785
878	NORDSTEMMEN	12 352	927	UHINGEN	11 783
879	SCHLEIDEN, STADT	12 350	928	BAD ESSEN	11 781
880	BRUNSBUETTEL, STADT	12 311	929	NIEDERZIER	11 776
881	ALDENHOVEN	12 310	930	KUENZELSAU, STADT	11 760
882	VOEHRINGEN, STADT	12 304	931	RAUNHEIM, STADT	11 756
883	ODENTHAL	12 302	932	LANDAU A. D. ISAR, STADT	11 753
884	TAUBERBISCHOFSCHEIM, STADT	12 271	933	HOESBACH	11 735
885	MINDELHEIM, STADT	12 267	934	GROSSENKNETEN	11 729
886	KRUMMHOERN	12 265	935	MUTTERSTADT	11 729
887	WOLFHAGEN, STADT	12 259	936	WITTINGEN, STADT	11 706
888	WEILBURG, STADT	12 256	937	ASCHEBERG	11 695
889	BERGEN, STADT	12 255	938	DAUTPHETAL	11 688
890	DASSEL, STADT	12 237	939	HAGEN AM TEUTOBURGER WALD	11 685
891	HUENXE	12 213	940	KIRCHHUNDEN	11 680
892	FENZBERG, STADT	12 201	941	WICKEDE (RUHR)	11 652
893	MERCHWEILER	12 182	942	GILCHING	11 649
894	ILSEDE	12 157	943	LANGENAU, STADT	11 648
895	WERNAU (NECKAR), STADT	12 147	944	KETSCH	11 646
896	HOEVELHOF	12 133	945	VIENENBURG, STADT	11 637
897	STEINHEIM, STADT	12 122	946	HERBRECHTINGEN, STADT	11 625
898	BISCHOFSCHEIM	12 095	947	GARCHING B. MUENCHEN	11 619
899	MARBACH AM NECKAR, STADT	12 054	948	OYTEN	11 609
900	THOLEY	12 018	949	BAD KROZINGEN	11 596
901	BAD FRIEDRICHSHALL, STADT	12 000	950	STRAELEN, STADT	11 549
902	TREUCHTLINGEN, STADT	11 996	951	NIEDERKRUECHTEN	11 539
903	BURLADINGEN, STADT	11 979	952	HAUZENBERG, STADT	11 530
904	HUDE (OLDENBURG)	11 977	953	WEHR, STADT	11 516
905	GEHRDEN, STADT	11 974	954	BAD WINDSHEIM, STADT	11 501
906	ALTDORF B. NUERNBERG, STADT	11 966	955	BRUCKMUEHL, MARKT	11 488
907	SCHERMBECK	11 954	956	REKEN	11 484
908	GEISENHEIM, STADT	11 952	957	CAMBERG, STADT	11 455
909	WALDBRONN	11 944	958	KAPPELN, STADT	11 454
910	BLAUBEUREN, STADT	11 942	959	LADENBURG, STADT	11 440
911	STOCKELSDORF	11 937	960	SCHARBEUTZ	11 429
912	MUENCHBERG, STADT	11 934	961	STADTBERGEN	11 416
913	EPPSTEIN, STADT	11 929	962	POFFINGEN, STADT	11 414
914	NEUBIBERG	11 924	963	OCHSENFURT, STADT	11 389
915	GLUECKSTADT, STADT	11 900	964	BAD GANDERSHEIM, STADT	11 381
916	HUNGEN, STADT	11 896	965	ASPERG, STADT	11 379
917	ROTHENBURG OB DER TAUBER, STADT	11 882	966	FEUCHT, MARKT	11 379
918	SCHWARZENBEK, STADT	11 881	967	OBERSTDORF, MARKT	11 378
919	BESTWIG	11 879	968	RODENBACH	11 360
920	BAD LIPPSPRINGE, STADT	11 868	969	ASSLAR, STADT	11 352
921	MALSCH	11 857	970	HERSBRUCK, STADT	11 348
922	BAD AIBLING, STADT	11 852	971	MUENSINGEN, STADT	11 341

\*) GEBIETSSTAND: 1.1.1981

## 5 GEMEINDEN MIT 10 000 EINWOHNERN UND MEHR AM 31.12.1980 NACH DER EINWOHNERZAHL \*)

LF NR	GEMEINDE	BEVOEL- KERUNG	LF NR	GEMEINDE	BEVOEL- KERUNG
638 GEMEINDEN MIT 10 000 BIS UNTER 20 000 EINWOHNERN					
972	KALTENKIRCHEN, STADT	11 319	1021	HEDDESHEIM	10 865
973	WETTENBERG	11 319	1022	ROSENGARTEN	10 852
974	MANDELBACHTAL	11 318	1023	MARPINGEN	10 848
975	SCHALKSMUEHLE	11 299	1024	PEITING, MARKT	10 821
976	NUEMBRECHT	11 296	1025	DINKELSBUEHL, STADT	10 814
977	BAD SODEN-SALMUENSTER, STADT	11 293	1026	LAUENBURG/ELBE, STADT	10 806
978	FELSBERG, STADT	11 279	1027	HELMBRECHTS, STADT	10 804
979	NEUENKIRCHEN	11 275	1028	WALD-MICHELBACH	10 790
980	BAD LAER	11 272	1029	OFFERSHEIM	10 783
981	SULINGEN, STADT	11 261	1030	GRUENDAU	10 769
982	CREMLINGEN	11 236	1031	BALVE, STADT	10 766
983	TWISTRINGEN, STADT	11 234	1032	HADAMAR, STADT	10 765
984	NIEDERNHAUSEN	11 231	1033	REHAU, STADT	10 760
985	RUETHEN, STADT	11 230	1034	MONTABAU, STADT	10 749
986	BUSECK	11 219	1035	LORSCH, STADT	10 744
987	TROSSINGEN, STADT	11 215	1036	ERLENSEE	10 742
988	LANGERWEHE	11 198	1037	GENGEBACH, STADT	10 729
989	GRUENBERG, STADT	11 187	1038	ERBACH, KREISSTADT	10 708
990	TIMMENDORFER STRAND	11 183	1039	FURTWANGEN, STADT	10 689
991	ROMMERSKIRCHEN	11 180	1040	LINDEN, STADT	10 684
992	GLADENBACH, STADT	11 157	1041	LOTTE	10 677
993	LICH, STADT	11 146	1042	TREBUR	10 645
994	NEUENRADE, STADT	11 143	1043	NEUSTADT A. D. AISCH, STADT	10 636
995	OBERSULM	11 129	1044	LOENINGEN	10 632
996	GRUENSTADT, STADT	11 093	1045	BITBURG, STADT	10 630
997	WADERSLOH	11 083	1046	ECKENTAL, MARKT	10 627
998	BOCKENEM, STADT	11 075	1047	HASELUENNE, STADT	10 620
999	UEBERHERRN	11 075	1048	BUETTFLBORN	10 611
1000	KEGEN, STADT	11 067	1049	HARSUM	10 597
1001	DRENSTEINFURT, STADT	11 062	1050	TENINGEN	10 586
1002	KALKAR, STADT	11 061	1051	LAPPERSDORF	10 572
1003	ALTOETTING, STADT	11 047	1052	HASSFURT, STADT	10 565
1004	DONZDORF, STADT	11 036	1053	PEISSENBERG, MARKT	10 560
1005	AERZEN, FLECKEN	11 035	1054	KAUFUNGEN	10 556
1006	MUENSTER	11 034	1055	ERBACH	10 556
1007	HUELLHORST	11 031	1056	MARKDORF, STADT	10 550
1008	LUEGDE, STADT	11 021	1057	WANGERLAND	10 547
1009	PHILIPPSBURG, STADT	11 021	1058	BELM	10 522
1010	OESTRICH-WINKEL, STADT	11 020	1059	GROSS-ZIMMERN	10 511
1011	SALZHEMMENDORF, FLECKEN	11 014	1060	WALLDUERN, STADT	10 505
1012	OBEPNKIRCHEN, STADT	11 001	1061	MAINBURG, STADT	10 503
1013	EMMERTHAL	10 996	1062	DROCHTERSEN	10 502
1014	WILDBAD IM SCHWARZWALD, STADT	10 994	1063	GRAFING B. MUENCHEN, STADT	10 492
1015	MONSCHAU, STADT	10 993	1064	MALENTE	10 484
1016	GROSSEFEHN	10 988	1065	USINGEN, STADT	10 481
1017	URACH, STADT	10 986	1066	WUNSIEDEL, STADT	10 475
1018	TITISEE-NEUSTADT, STADT	10 971	1067	PFULLENDORF, STADT	10 462
1019	EGGENFELDEN, STADT	10 968	1068	SCHIFFDORF	10 457
1020	ROSSDORF	10 891	1069	MURNAU A. STAFFELSEE, MARKT	10 457

\*) GEBIETSSTAND: 1.1.1981

## 5 GEMEINDEN MIT 10 000 EINWOHNERN UND MEHR AM 31.12.1980 NACH DER EINWOHNERZAHL \*)

LF NR	GEMEINDE	BEVOEL- KERUNG	LF NR	GEMEINDE	BEVOEL- KERUNG
638 GEMEINDEN MIT 10 000 BIS UNTER 20 000 EINWOHNERN					
1070	OESTRINGEN	10 454	1119	WERNECK	10 092
1071	STEINAU AN DER STRASSE, STADT	10 445	1120	LEHRE	10 090
1072	SCHONGAU, STADT	10 427	1121	ZEVEN, STADT	10 069
1073	FALLINGBOSTEL, STADT	10 426	1122	LANGWEDEL, FLECKEN	10 067
1074	FEUCHTWANGEN, STADT	10 424	1123	GERSTETTEN	10 058
1075	MOEMBRIS, MARKT	10 420	1124	RODING, STADT	10 058
1076	SULZ AM NECKAR, STADT	10 399	1125	ISSUM	10 044
1077	ZETEL	10 398	1126	BIRKENAU	10 038
1078	MECKENBEUREN	10 396	1127	NEUHAUSEN AUF DEN FILDERN	10 034
1079	LIPPETAL	10 395	1128	OSTERHOFEN, STADT	10 028
1080	DURMERSHEIM	10 395	1129	STAFFELSTEIN, STADT	10 028
1081	MOEGLINGEN	10 388	1130	BORCHEN	10 012
1082	WAECHTERSACH, STADT	10 385	1131	TOSTEDT	10 004
1083	GAILDORF, STADT	10 370	1132	VISSELHOEVEDE, STADT	10 000
1084	BETZDORF, STADT	10 364		ZUSAMMEN	8 806 923
1085	PLATTLING, STADT	10 363			
1086	BAD EMS, STADT	10 358			
1087	NEUHOF	10 355			
1088	BUEDELSDORF	10 344			
1089	NOHFELDEN	10 339			
1090	WEISSEHORN, STADT	10 328			
1091	RUEDESHEIM AM RHEIN, STADT	10 316			
1092	WELVER	10 309			
1093	SCHOENECK	10 304			
1094	LANGENSELBOLD	10 300			
1095	DENZLINGEN	10 298			
1096	WIESMOOR	10 288			
1097	ZWIESEL, STADT	10 283			
1098	SCHEESSEL	10 278			
1099	KERKEN	10 276			
1100	WENTORF BEI HAMBURG	10 267			
1101	SENDENHORST, STADT	10 259			
1102	EDEMISSEN	10 238			
1103	WERTHER (WESTF. ), STADT	10 224			
1104	BLUMBERG, STADT	10 223			
1105	PLOEN, STADT	10 204			
1106	BAD DUERRHEIM, STADT	10 196			
1107	BRACKENHEIM, STADT	10 194			
1108	MUCH	10 176			
1109	MORSBACH	10 172			
1110	GROSSROSSELN	10 169			
1111	METTINGEN	10 158			
1112	POCKING, STADT	10 156			
1113	JORK	10 138			
1114	FRIESENHEIM	10 136			
1115	SANKT LEON-ROT	10 128			
1116	DORFEN, STADT	10 124			
1117	BURGLENGENFELD, STADT	10 110			
1118	LINDENBERG I. ALLGAEU, STADT	10 095			

\*) GEBIETSSTAND: 1.1.1981

**6 Kreisfreie Städte, Landkreise und Gemeinden nach Größenklassen**  
6.1 Gemeinden nach Einwohnergrößenklassen\*)

Stichtag	Insgesamt	Davon mit ... bis unter ... Einwohnern									
		weniger als 500	500 - 1 000	1 000 - 2 000	2 000 - 3 000	3 000 - 5 000	5 000 - 10 000	10 000 - 20 000	20 000 - 50 000	50 000 - 100 000	100 000 und mehr
Zahl der Gemeinden <sup>1)</sup>											
30.6.1964 .....	24 468	11 130	5 838	3 787	1 241	1 043	797	336	190	50	56
30.6.1965 .....	24 444	11 027	5 807	3 802	1 276	1 065	817	351	190	52	57
30.6.1966 .....	24 411	10 932	5 774	3 824	1 291	1 096	820	368	195	54	57
30.6.1967 .....	24 368	10 862	5 754	3 837	1 290	1 089	855	372	198	54	57
30.6.1968 .....	24 282	10 760	5 706	3 850	1 309	1 097	869	380	199	55	57
30.6.1969 .....	23 629	10 399	5 531	3 713	1 303	1 073	876	413	206	56	59
27.5.1970 .....	22 510	9 876	5 322	3 506	1 209	1 002	829	417	229	61	59
30.6.1971 .....	21 324	8 991	4 971	3 431	1 214	1 045	864	449	235	64	60
30.6.1972 .....	17 881	6 910	3 934	2 942	1 190	1 083	942	497	252	71	60
30.6.1973 .....	15 009	5 171	3 250	2 563	1 076	1 014	983	530	280	80	62
30.6.1974 .....	12 534	3 735	2 638	2 235	977	941	969	587	308	80	64
30.6.1975 .....	10 896	3 179	2 179	1 883	860	841	914	588	308	84	69
30.6.1976 .....	10 718	3 066	2 111	1 861	868	845	913	591	310	85	68
30.6.1977 .....	10 406	2 934	2 039	1 810	814	836	899	598	324	84	68
30.6.1978 .....	8 517	1 751	1 394	1 624	809	893	938	619	336	85	68
30.6.1979 .....	8 502	1 746	1 395	1 604	816	889	938	624	338	85	67
30.6.1980 .....	8 500	1 732	1 372	1 613	825	881	954	628	342	86	67
Wohnbevölkerung <sup>1)</sup> in 1 000 Personen											
30.6.1964 .....	58 289,8	3 046,7	4 134,5	5 259,2	3 014,3	3 993,0	5 526,3	4 513,4	5 862,8	3 536,2	19 403,4
30.6.1965 .....	59 040,6	3 004,9	4 106,1	5 269,3	3 088,6	4 081,4	5 669,1	4 734,0	5 866,1	3 633,9	19 587,2
30.6.1966 .....	59 675,8	2 971,7	4 085,5	5 305,4	3 122,9	4 212,6	5 689,6	4 942,2	6 001,4	3 758,6	19 585,9
30.6.1967 .....	59 872,0	2 947,1	4 074,8	5 342,6	3 126,9	4 171,8	5 899,4	5 019,6	6 102,1	3 752,9	19 434,8
30.6.1968 .....	60 165,1	2 912,6	4 035,7	5 356,4	3 169,1	4 199,0	6 004,3	5 163,3	6 167,7	3 219,4	19 337,7
30.6.1969 .....	60 842,1	2 811,6	3 914,2	5 169,1	3 156,8	4 115,1	6 065,4	5 633,6	6 455,2	3 898,0	19 623,2
27.5.1970 .....	60 650,6	2 683,4	3 775,3	4 893,9	2 935,7	3 836,4	5 782,8	5 682,9	7 179,0	4 237,9	19 643,4
30.6.1971 .....	61 293,7	2 441,2	3 524,6	4 806,1	2 951,5	4 003,6	6 046,2	6 082,6	7 287,7	4 373,1	19 777,1
30.6.1972 .....	61 672,3	1 862,8	2 795,3	4 146,5	2 905,8	4 202,8	6 612,5	6 786,7	7 775,9	4 843,5	19 740,5
30.6.1973 .....	61 967,2	1 427,6	2 322,1	3 624,9	2 631,1	3 930,1	6 905,2	7 213,5	8 412,2	5 361,6	20 138,8
30.6.1974 .....	62 040,9	1 033,3	1 894,7	3 158,1	2 389,0	3 659,3	6 831,8	8 036,2	9 322,0	5 305,2	20 411,5
30.6.1975 .....	61 832,2	875,7	1 554,9	2 676,6	2 102,1	3 275,1	6 496,4	8 070,1	9 282,8	5 605,3	21 893,2
30.6.1976 .....	61 512,9	846,0	1 515,5	2 642,6	2 123,1	3 296,2	6 494,4	8 113,3	9 329,7	5 703,1	21 449,1
30.6.1977 .....	61 395,6	806,7	1 461,5	2 564,5	1 981,9	3 249,0	6 400,4	8 206,7	9 736,7	5 661,4	21 326,9
30.6.1978 .....	61 310,0	467,6	1 027,3	2 319,6	1 974,4	3 469,5	6 649,9	8 508,5	10 017,6	5 698,6	21 177,0
30.6.1979 .....	61 336,6	468,5	1 035,1	2 299,0	1 995,6	3 464,8	6 659,7	8 599,0	10 109,0	5 739,4	20 966,7
30.6.1980 .....	61 560,7	463,1	1 013,1	2 302,8	2 017,3	3 426,4	6 764,1	8 666,8	10 240,9	5 779,2	20 887,0
Wohnbevölkerung <sup>1)</sup> in %											
30.6.1964 .....	100	5,2	7,1	9,0	5,2	6,9	9,5	7,7	10,1	6,1	33,3
30.6.1965 .....	100	5,1	7,0	8,9	5,2	6,9	9,6	8,0	9,9	6,2	33,2
30.6.1966 .....	100	5,0	6,8	8,9	5,2	7,1	9,5	8,3	10,1	6,3	32,8
30.6.1967 .....	100	4,9	6,8	8,9	5,2	7,0	9,9	8,4	10,2	6,3	32,5
30.6.1968 .....	100	4,8	6,7	8,9	5,3	7,0	10,0	8,6	10,3	6,3	32,1
30.6.1969 .....	100	4,6	6,4	8,5	5,2	6,8	10,0	9,3	10,6	6,4	32,2
27.5.1970 .....	100	4,4	6,2	8,1	4,8	6,3	9,5	9,4	11,8	7,0	32,4
30.6.1971 .....	100	4,0	5,8	7,8	4,8	6,5	9,9	9,9	11,9	7,1	32,3
30.6.1972 .....	100	3,0	4,5	6,7	4,7	6,8	10,7	11,0	12,6	7,9	32,0
30.6.1973 .....	100	2,3	3,7	5,9	4,2	6,3	11,1	11,6	13,6	8,7	32,5
30.6.1974 .....	100	1,6	3,1	5,1	3,9	5,9	11,0	13,0	15,0	8,6	32,9
30.6.1975 .....	100	1,4	2,5	4,3	3,4	5,3	10,5	13,1	15,0	9,1	35,4
30.6.1976 .....	100	1,4	2,5	4,3	3,5	5,4	10,6	13,2	15,2	9,3	34,9
30.6.1977 .....	100	1,3	2,4	4,2	3,2	5,3	10,4	13,4	15,9	9,2	34,7
30.6.1978 .....	100	0,8	1,7	3,8	3,2	5,7	10,8	13,9	16,3	9,3	34,5
30.6.1979 .....	100	0,7	1,7	3,7	3,3	5,6	10,9	14,0	16,5	9,4	34,2
30.6.1980 .....	100	0,8	1,6	3,7	3,3	5,6	11,0	14,1	16,6	9,4	33,9

\*) Jeweiliger Gebietsstand der Gemeinden; Einordnung der Gemeinden nach Größenklassen am jeweiligen Stichtag.

1) Einschl. der bewohnten gemeindefreien Gebiete, aber ohne 5 bzw. 6 (ab 1965-1970) abgesiedelte, jedoch "de jure" nicht aufgelöste Gemeinden.

**6 Kreisfreie Städte und Landkreise am 31.12.1980 nach Größenklassen**  
**6.2 Kreisfreie Städte und Landkreise in den Ländern am 31.12.1980\*)**

Kreisfreie Städte bzw. Landkreise mit ... bis unter ... Einwohnern	Bundesgebiet	Schleswig-Holstein	Hamburg	Niedersachsen	Bremen	Nordrhein-Westfalen	Hessen	Rheinland-Pfalz	Baden-Württemberg	Bayern	Saarland	Berlin (West)
<b>Kreisfreie Städte</b>												
20 000 - 50 000	14	-	-	-	-	-	-	5	1	8	-	-
50 000 - 100 000	20	2	-	3	-	-	-	4	-	11	-	-
100 000 - 150 000	16	-	-	3	1	2	2	1	4	3	-	-
150 000 - 200 000	10	-	-	1	-	5	1	2	1	-	-	-
200 000 - 300 000	13	2	-	1	-	7	1	-	1	1	-	-
300 000 - 500 000	6	-	-	-	-	4	-	-	1	1	-	-
500 000 - 1 000 000	9	-	-	1	1	5	1	-	1	-	-	-
1 000 000 und mehr ..	3	-	1	-	-	-	-	-	-	1	-	1
<b>Zusammen ...</b>	<b>91</b>	<b>4</b>	<b>1</b>	<b>9</b>	<b>2</b>	<b>23</b>	<b>5</b>	<b>12</b>	<b>9</b>	<b>25</b>	<b>-</b>	<b>1</b>
<b>Landkreise</b>												
20 000 - 50 000	1	-	-	1	-	-	-	-	-	-	-	-
50 000 - 100 000	64	-	-	11	-	-	1	11	2	38	1	-
100 000 - 150 000	65	3	-	11	-	2	3	9	9	27	1	-
150 000 - 200 000	44	5	-	10	-	2	5	4	11	5	2	-
200 000 - 300 000	42	3	-	4	-	16	11	-	6	1	1	-
300 000 - 500 000	19	-	-	-	-	10	1	-	7	-	1	-
500 000 - 1 000 000	2	-	-	1	-	1	-	-	-	-	-	-
1 000 000 und mehr ..	-	-	-	-	-	-	-	-	-	-	-	-
<b>Zusammen ...</b>	<b>237</b>	<b>11</b>	<b>-</b>	<b>38</b>	<b>-</b>	<b>31</b>	<b>21</b>	<b>24</b>	<b>35</b>	<b>71</b>	<b>6</b>	<b>-</b>
<b>Insgesamt</b>												
20 000 - 50 000	15	-	-	1	-	-	-	5	1	8	-	-
50 000 - 100 000	84	2	-	14	-	-	1	15	2	49	1	-
100 000 - 150 000	81	3	-	14	1	4	5	10	13	30	1	-
150 000 - 200 000	54	5	-	11	-	7	6	6	12	5	2	-
200 000 - 300 000	55	5	-	5	-	23	12	-	7	2	1	-
300 000 - 500 000	25	-	-	-	-	14	1	-	8	1	1	-
500 000 - 1 000 000	11	-	-	2	1	6	1	-	1	-	-	-
1 000 000 und mehr ..	3	-	1	-	-	-	-	-	-	1	-	1
<b>Insgesamt ...</b>	<b>328</b>	<b>15</b>	<b>1</b>	<b>47</b>	<b>2</b>	<b>54</b>	<b>26</b>	<b>36</b>	<b>44</b>	<b>96</b>	<b>6</b>	<b>1</b>
<b>Wohnbevölkerung in kreisfreien Städten</b>												
1 000												
20 000 - 50 000	588,1	-	-	-	-	-	-	208,6	49,1	330,3	-	-
50 000 - 100 000	1 421,5	168,0	-	222,8	-	-	-	318,2	-	712,5	-	-
100 000 - 150 000	1 937,0	-	-	376,7	138,7	243,7	249,2	113,7	452,3	363,1	-	-
150 000 - 200 000	1 737,8	-	-	157,4	-	862,6	195,9	346,8	175,1	-	-	-
200 000 - 300 000	3 258,6	470,7	-	261,1	-	1 732,1	274,5	-	271,9	248,3	-	-
300 000 - 500 000	2 199,9	-	-	-	-	1 411,2	-	-	304,3	484,4	-	-
500 000 - 1 000 000	5 681,0	-	-	534,6	555,1	3 381,2	629,4	-	580,6	-	-	-
1 000 000 und mehr ..	4 840,3	-	1 645,1	-	-	-	-	-	-	1 298,9	-	1 896,2
<b>Zusammen ...</b>	<b>21 664,1</b>	<b>638,7</b>	<b>1 645,1</b>	<b>1 552,2</b>	<b>693,8</b>	<b>7 630,7</b>	<b>1 348,9</b>	<b>987,3</b>	<b>1 833,4</b>	<b>3 437,6</b>	<b>-</b>	<b>1 896,2</b>
<b>Wohnbevölkerung in Landkreisen</b>												
1 000												
20 000 - 50 000	48,8	-	-	48,8	-	-	-	-	-	-	-	-
50 000 - 100 000	5 484,5	-	-	999,2	-	-	84,7	912,6	183,6	3 214,3	90,3	-
100 000 - 150 000	7 836,1	376,0	-	1 349,2	-	266,6	355,8	1 071,3	1 136,3	3 180,7	100,3	-
150 000 - 200 000	7 487,4	880,5	-	1 694,3	-	329,5	841,4	671,2	1 920,6	846,9	303,0	-
200 000 - 300 000	10 459,1	716,1	-	1 067,8	-	4 160,9	2 608,0	-	1 449,8	248,7	207,7	-
300 000 - 500 000	7 503,8	-	-	-	-	4 041,2	362,2	-	2 735,2	-	365,1	-
500 000 - 1 000 000	1 174,1	-	-	544,9	-	629,2	-	-	-	-	-	-
1 000 000 und mehr ..	-	-	-	-	-	-	-	-	-	-	-	-
<b>Zusammen ...</b>	<b>39 993,8</b>	<b>1 972,6</b>	<b>-</b>	<b>5 704,2</b>	<b>-</b>	<b>9 427,4</b>	<b>4 252,1</b>	<b>2 655,2</b>	<b>7 425,5</b>	<b>7 490,5</b>	<b>1 066,3</b>	<b>-</b>
<b>Wohnbevölkerung insgesamt</b>												
1 000												
20 000 - 50 000	637,0	-	-	48,8	-	-	-	208,6	49,1	330,3	-	-
50 000 - 100 000	6 906,0	168,0	-	1 222,0	-	-	84,7	1 230,8	183,6	3 926,8	90,3	-
100 000 - 150 000	9 773,1	376,0	-	1 725,5	138,7	510,2	605,0	1 185,0	1 588,7	3 543,8	100,3	-
150 000 - 200 000	9 225,2	880,5	-	1 851,6	-	1 192,1	1 037,3	1 018,0	2 095,7	846,9	303,0	-
200 000 - 300 000	13 717,7	1 186,8	-	1 328,9	-	5 893,0	2 882,5	-	1 721,7	497,0	207,7	-
300 000 - 500 000	9 703,7	-	-	-	-	5 452,5	362,2	-	3 039,5	484,4	365,1	-
500 000 - 1 000 000	6 855,1	-	-	1 079,6	555,1	4 010,4	629,4	-	580,6	-	-	-
1 000 000 und mehr ..	4 840,3	-	1 645,1	-	-	-	-	-	-	1 298,9	-	1 896,2
<b>Insgesamt ...</b>	<b>61 657,9</b>	<b>2 611,3</b>	<b>1 645,1</b>	<b>7 256,4</b>	<b>693,8</b>	<b>17 058,2</b>	<b>5 601,0</b>	<b>3 642,5</b>	<b>9 258,9</b>	<b>10 928,2</b>	<b>1 066,3</b>	<b>1 896,2</b>

\*) Gebietsstand: 1.1.1981.

**6 Kreisfreie Städte, Landkreis und Gemeinden nach Größenklassen**  
**6.3 Gemeinden in den Ländern am 31.12.1980\*) nach Einwohnergrößenklassen**

Einwohnergrößenklasse Gemeinden mit ... ... Einwohnern	Bundes- gebiet	Schleswig- Holstein	Hamburg	Nieder- sachsen	Bremen	Nordrhein- Westfalen	Hessen	Rheinland- Pfalz	Baden- Württem- berg	Bayern	Saarland	Berlin (West)
<b>Zahl der Gemeinden</b>												
unter 100 .....	194	47	-	1	-	-	1	145	-	-	-	-
100 - 200 .....	410	113	-	-	-	-	-	287	9	1	-	-
200 - 500 .....	1 114	329	-	28	-	-	-	715	42	-	-	-
500 - 1 000 .....	1 394	305	-	250	-	-	1	548	46	244	-	-
1 000 - 2 000 .....	1 596	159	-	269	-	-	11	312	167	678	-	-
2 000 - 3 000 .....	826	46	-	105	-	-	30	125	190	330	-	-
3 000 - 5 000 .....	885	40	-	88	-	7	96	63	227	364	-	-
5 000 - 10 000 .....	948	44	-	116	-	76	141	69	232	260	10	-
10 000 - 20 000 .....	638	29	-	98	-	124	100	20	119	122	26	-
20 000 - 50 000 .....	342	13	-	56	-	123	35	11	59	33	12	-
50 000 - 100 000 .....	86	3	-	10	-	37	7	5	12	11	1	-
100 000 - 200 000 .....	35	-	-	6	1	13	3	3	5	3	1	-
200 000 - 500 000 .....	19	2	-	1	-	11	1	-	2	2	-	-
500 000 und mehr .....	12	-	1	1	1	5	1	-	1	1	-	1
<b>Insgesamt ...</b>	<b>8 499<sup>a)</sup></b>	<b>1 130<sup>a)</sup></b>	<b>1</b>	<b>1 029</b>	<b>2</b>	<b>396</b>	<b>427</b>	<b>2 303</b>	<b>1 111</b>	<b>2 049</b>	<b>50</b>	<b>1</b>
<b>Prozent</b>												
unter 100 .....	2,28	4,17	-	0,10	-	-	0,23	6,30	-	-	-	-
100 - 200 .....	4,82	10,00	-	-	-	-	-	12,46	0,81	0,05	-	-
200 - 500 .....	13,11	29,12	-	2,72	-	-	-	31,05	3,78	-	-	-
500 - 1 000 .....	16,40	26,99	-	24,30	-	-	0,23	23,80	4,14	11,91	-	-
1 000 - 2 000 .....	18,78	14,07	-	26,14	-	-	2,58	13,55	15,03	33,09	-	-
2 000 - 3 000 .....	9,72	4,07	-	10,20	-	-	7,03	5,43	17,10	16,11	-	-
3 000 - 5 000 .....	10,41	3,54	-	8,55	-	1,77	22,48	2,74	20,43	17,76	-	-
5 000 - 10 000 .....	11,15	3,89	-	11,27	-	19,19	33,02	3,00	20,88	12,69	20,00	-
10 000 - 20 000 .....	7,51	2,57	-	9,52	-	31,31	23,42	0,87	10,71	5,95	52,00	-
20 000 - 50 000 .....	4,02	1,15	-	5,44	-	31,06	8,20	0,48	5,31	1,61	24,00	-
50 000 - 100 000 .....	1,01	0,27	-	0,97	-	9,34	1,64	0,22	1,08	0,54	2,00	-
100 000 - 200 000 .....	0,41	-	-	0,58	50,00	3,28	0,70	0,13	0,45	0,15	2,00	-
200 000 - 500 000 .....	0,22	0,18	-	0,10	-	2,78	0,23	-	0,18	0,10	-	-
500 000 und mehr .....	0,14	-	100	0,10	50,00	1,26	0,23	-	0,09	0,05	-	100
<b>Insgesamt ...</b>	<b>100</b>	<b>100</b>	<b>100</b>	<b>100</b>	<b>100</b>	<b>100</b>	<b>100</b>	<b>100</b>	<b>100</b>	<b>100</b>	<b>100</b>	<b>100</b>
<b>Wohnbevölkerung</b>												
<b>Anzahl</b>												
unter 100 .....	12 725	2 974	-	2	-	-	2	9 747	-	-	-	-
100 - 200 .....	62 806	17 207	-	-	-	-	-	43 955	1 464	180	-	-
200 - 500 .....	381 970	110 359	-	12 836	-	-	-	243 967	14 808	-	-	-
500 - 1 000 .....	1 031 216	220 620	-	189 082	-	-	863	386 562	32 206	201 883	-	-
1 000 - 2 000 .....	2 284 181	223 379	-	372 692	-	-	17 856	434 224	260 832	975 198	-	-
2 000 - 3 000 .....	2 019 061	109 155	-	254 235	-	-	76 033	302 511	464 187	812 940	-	-
3 000 - 5 000 .....	3 445 166	151 040	-	348 120	-	31 790	386 027	244 722	894 445	1 389 022	-	-
5 000 - 10 000 .....	6 712 215	311 322	-	885 843	-	588 752	1 005 907	460 948	1 598 520	1 783 518	77 405	-
10 000 - 20 000 .....	8 806 923	391 607	-	1 346 480	-	1 762 592	1 363 400	293 619	1 604 365	1 664 616	380 244	-
20 000 - 50 000 .....	10 289 430	369 664	-	1 650 342	-	3 803 211	941 576	383 063	1 784 962	993 508	363 104	-
50 000 - 100 000 .....	5 833 536	233 308	-	635 221	-	2 542 528	460 422	378 697	818 873	712 495	51 992	-
100 000 - 200 000 .....	4 799 167	-	-	765 941	138 728	1 804 828	445 106	460 467	627 442	363 101	193 554	-
200 000 - 500 000 .....	5 458 489	470 650	-	261 141	-	3 143 290	274 464	-	576 195	732 749	-	-
500 000 und mehr .....	10 521 060	-	1 645 095	534 451	555 118	3 381 202	629 375	-	580 648	1 298 941	-	1 896 230
<b>Insgesamt ...</b>	<b>61 657 945</b>	<b>2 611 285</b>	<b>1 645 095</b>	<b>7 256 386</b>	<b>693 846</b>	<b>17 058 193</b>	<b>5 601 031</b>	<b>3 642 482</b>	<b>9 258 947</b>	<b>10 928 151</b>	<b>1 066 299</b>	<b>1 896 230</b>
<b>Prozent</b>												
unter 100 .....	0,02	0,11	-	-	-	-	-	0,27	-	-	-	-
100 - 200 .....	0,10	0,66	-	-	-	-	-	1,21	0,02	-	-	-
200 - 500 .....	0,62	4,23	-	0,18	-	-	-	6,70	0,16	-	-	-
500 - 1 000 .....	1,67	8,45	-	2,61	-	-	0,02	10,61	0,35	1,85	-	-
1 000 - 2 000 .....	3,70	8,55	-	5,14	-	-	0,32	11,92	2,82	8,92	-	-
2 000 - 3 000 .....	3,27	4,18	-	3,50	-	-	1,36	8,31	5,01	7,44	-	-
3 000 - 5 000 .....	5,59	5,78	-	4,80	-	0,19	6,89	6,72	9,66	12,71	-	-
5 000 - 10 000 .....	10,89	11,92	-	12,21	-	3,45	17,96	12,65	17,26	16,32	7,26	-
10 000 - 20 000 .....	14,28	15,00	-	18,56	-	10,33	24,34	8,06	17,33	15,23	35,66	-
20 000 - 50 000 .....	16,69	14,16	-	22,74	-	22,30	16,81	10,52	19,28	9,09	34,05	-
50 000 - 100 000 .....	9,46	8,93	-	8,75	-	14,91	8,22	10,40	8,84	6,52	4,88	-
100 000 - 200 000 .....	7,78	-	-	10,56	19,99	10,58	7,95	12,64	6,78	3,32	18,15	-
200 000 - 500 000 .....	8,85	18,02	-	3,60	-	18,43	4,90	-	6,22	6,71	-	-
500 000 und mehr .....	17,06	-	100	7,37	80,01	19,82	11,24	-	6,27	11,89	-	100
<b>Insgesamt ...</b>	<b>100</b>	<b>100</b>	<b>100</b>	<b>100</b>	<b>100</b>	<b>100</b>	<b>100</b>	<b>100</b>	<b>100</b>	<b>100</b>	<b>100</b>	<b>100</b>
<b>Einwohner je km<sup>2</sup> 1)</b>												
unter 100 .....	14,10	15,30	-	0,39	-	-	0,01	18,73	-	-	-	-
100 - 200 .....	33,23	24,11	-	-	-	-	-	40,49	29,79	4,33	-	-
200 - 500 .....	49,64	36,55	-	35,32	-	-	-	62,11	38,66	-	-	-
500 - 1 000 .....	60,01	52,56	-	41,89	-	-	28,78	94,65	75,75	51,31	-	-
1 000 - 2 000 .....	73,65	74,04	-	54,88	-	-	62,65	124,88	85,96	67,67	-	-
2 000 - 3 000 .....	91,35	105,90	-	72,10	-	-	73,31	177,24	108,32	77,31	-	-
3 000 - 5 000 .....	109,49	181,99	-	89,83	-	70,91	101,49	230,72	129,36	95,58	-	-
5 000 - 10 000 .....	149,32	328,86	-	104,73	-	110,81	141,79	279,59	195,90	138,23	180,39	-
10 000 - 20 000 .....	214,68	495,08	-	133,99	-	179,25	246,25	341,22	249,77	260,90	330,47	-
20 000 - 50 000 .....	387,98	999,71	-	257,43	-	360,03	549,00	611,90	453,11	462,31	486,33	-
50 000 - 100 000 .....	769,07	1 254,28	-	603,03	-	746,23	818,51	665,31	800,24	1 006,73	684,83	-
100 000 - 200 000 .....	1 259,19	-	-	890,82	1 789,81	1 359,71	1 621,10	1 642,65	1 084,85	1 480,59	1 151,28	-
200 000 - 500 000 .....	1 706,55	1 449,94	-	1 360,18	-	1 720,64	1 345,28	-	1 809,60	2 202,23	-	-
500 000 und mehr .....	2 713,51	-	2 179,83	2 619,34	1 699,06	2 512,95	2 527,51	-	2 803,03	4 189,19	-	3 949,74
<b>Insgesamt ...</b>	<b>253,50</b>	<b>167,17</b>	<b>2 179,83</b>	<b>156,72</b>	<b>1 716,46</b>	<b>500,76</b>	<b>267,04</b>	<b>183,52</b>	<b>259,05</b>	<b>164,42</b>	<b>414,84</b>	<b>3 949,74</b>

\*) Gebietsstand 1.1.1981.

1) In den Ländern mit unbewohnten gemeindefreien Gebieten ist die Fläche dieser Gebiete bei der Berechnung der Bevölkerungsdichte nicht berücksichtigt.

a) Ohne die gemeindefreien Gebiete Sachsenwald (Forstgutsbezirk) und Buchholz (Forstgutsbezirk) in Schleswig-Holstein, die als Exklaven zur Gemeinde Aumühle bzw. zu den Gemeinden Bark, Hartenholm, Heidmühlen und Wahlstedt, Stadt gehören.



**6 Kreisfreie Städte, Landkreise und Gemeinden nach Größenklassen**  
**6.4 Gemeinden in den Ländern am 31.12.1980\*) nach Flächengrößenklassen**

Flächengrößenklasse Gemeinden mit einer Fläche von ... <sup>2</sup> bis unter ... km <sup>2</sup>	Bundes- gebiet	Schleswig- Holstein	Hamburg	Nieder- sachsen	Bremen	Nordrhein- Westfalen	Hessen	Rheinland- Pfalz	Baden- Württem- berg	Bayern	Saarland	Berlin (West)
<b>Zahl der Gemeinden</b>												
unter 2,5 .....	271	20	-	5	-	-	-	235	5	6	-	-
2,5 - 5,0 .....	966	138	-	16	-	-	-	732	48	30	-	-
5,0 - 7,5 .....	908	195	-	46	-	-	8	526	59	74	-	-
7,5 - 10,0 .....	681	168	-	59	-	-	3	260	87	103	1	-
10,0 - 12,5 .....	578	137	-	56	-	-	9	170	85	120	1	-
12,5 - 15,0 .....	492	124	-	54	-	-	-	105	82	109	2	-
15,0 - 20,0 .....	847	156	-	128	-	-	16	128	119	286	1	-
20,0 - 30,0 .....	1 131	108	-	177	-	-	29	79	206	474	10	-
30,0 - 40,0 .....	720	45	-	119	-	17	60	73	121	289	7	-
40,0 - 50,0 .....	472	17	-	62	-	31	63	13	80	199	7	-
50,0 - 100,0 .....	1 061	20	-	176	1	197	131	18	178	325	15	-
100,0 - 150,0 .....	272	1	-	93	-	74	30	9	33	27	5	-
150,0 - 200,0 .....	63	-	-	26	-	26	1	-	7	2	1	-
200,0 und mehr .....	37	1	1	12	1	13	2	-	1	5	-	1
<b>Insgesamt ...</b>	<b>8 499<sup>a)</sup></b>	<b>1 130<sup>a)</sup></b>	<b>1</b>	<b>1 029</b>	<b>2</b>	<b>396</b>	<b>427</b>	<b>2 303</b>	<b>1 111</b>	<b>2 049</b>	<b>50</b>	<b>1</b>
<b>Prozent</b>												
unter 2,5 .....	3,18	1,78	-	0,48	-	-	-	10,20	0,45	0,30	-	-
2,5 - 5,0 .....	11,37	12,21	-	1,55	-	-	0,47	31,78	4,32	1,46	-	-
5,0 - 7,5 .....	10,68	17,26	-	4,47	-	-	1,87	22,84	5,31	3,61	-	-
7,5 - 10,0 .....	8,01	14,87	-	5,73	-	-	0,70	11,29	7,83	5,03	2,00	-
10,0 - 12,5 .....	6,80	12,12	-	5,44	-	-	2,11	7,38	7,65	5,86	2,00	-
12,5 - 15,0 .....	5,79	10,97	-	5,25	-	-	3,75	4,56	7,38	5,32	4,00	-
15,0 - 20,0 .....	9,97	13,81	-	12,44	-	-	6,79	5,56	10,71	13,96	2,00	-
20,0 - 30,0 .....	13,31	9,56	-	17,20	-	4,29	14,05	3,43	18,54	23,13	20,00	-
30,0 - 40,0 .....	8,47	3,98	-	11,56	-	9,60	17,10	1,22	10,89	14,10	14,00	-
40,0 - 50,0 .....	5,55	1,50	-	6,03	-	7,83	14,75	0,56	7,20	9,71	14,00	-
50,0 - 100,0 .....	12,48	1,77	-	17,10	50,00	49,75	30,68	0,78	16,02	15,86	30,00	-
100,0 - 150,0 .....	3,20	0,09	-	9,04	-	18,69	7,03	0,39	2,97	1,32	10,00	-
150,0 - 200,0 .....	0,74	-	-	2,53	-	6,57	0,23	-	0,63	0,10	2,00	-
200,0 und mehr .....	0,44	0,09	100	1,17	50,00	3,28	0,47	-	0,09	0,24	-	100
<b>Insgesamt ...</b>	<b>100</b>	<b>100</b>	<b>100</b>	<b>100</b>	<b>100</b>	<b>100</b>	<b>100</b>	<b>100</b>	<b>100</b>	<b>100</b>	<b>100</b>	<b>100</b>
<b>Wohnbevölkerung</b>												
<b>Anzahl</b>												
unter 2,5 .....	85 192	11 136	-	6 676	-	-	-	52 382	4 341	10 657	-	-
2,5 - 5,0 .....	553 785	71 059	-	20 145	-	-	11 474	320 261	75 239	55 607	-	-
5,0 - 7,5 .....	923 902	146 045	-	44 672	-	-	57 087	343 805	129 466	202 827	-	-
7,5 - 10,0 .....	1 023 899	155 653	-	75 280	-	-	22 956	284 975	230 102	242 373	12 560	-
10,0 - 12,5 .....	1 165 931	178 331	-	69 012	-	-	63 303	251 390	331 612	255 987	16 296	-
12,5 - 15,0 .....	1 165 769	158 541	-	60 152	-	-	119 733	194 762	357 219	248 915	26 447	-
15,0 - 20,0 .....	2 351 068	377 043	-	208 290	-	-	229 161	338 057	552 752	625 112	20 653	-
20,0 - 30,0 .....	4 542 000	351 791	-	336 640	-	461 987	559 132	266 640	1 101 115	1 324 374	140 321	-
30,0 - 40,0 .....	4 523 236	257 055	-	429 532	-	830 776	597 821	199 500	852 206	1 261 881	94 465	-
40,0 - 50,0 .....	3 890 632	81 999	-	300 474	-	620 374	662 532	230 105	749 582	1 107 097	138 469	-
50,0 - 100,0 .....	16 415 691	351 982	-	1 928 962	138 728	5 745 609	1 573 236	686 113	2 469 260	3 203 785	318 016	-
100,0 - 150,0 .....	8 748 705	250 062	-	2 000 169	-	3 337 611	800 755	474 492	1 231 332	548 766	105 518	-
150,0 - 200,0 .....	3 879 736	-	-	802 366	-	1 801 202	2	-	594 073	488 539	193 554	-
200,0 und mehr .....	12 388 399	220 588	1 645 095	974 016	555 118	4 260 634	903 839	-	580 648	1 352 231	-	1 896 230
<b>Insgesamt ...</b>	<b>61 657 945</b>	<b>2 611 285</b>	<b>1 645 095</b>	<b>7 256 386</b>	<b>693 846</b>	<b>17 058 193</b>	<b>5 601 031</b>	<b>3 642 482</b>	<b>9 258 947</b>	<b>10 928 151</b>	<b>1 066 299</b>	<b>1 896 230</b>
<b>Prozent</b>												
unter 2,5 .....	0,13	0,42	-	0,10	-	-	-	1,43	0,05	0,10	-	-
2,5 - 5,0 .....	0,90	2,72	-	0,28	-	-	0,20	8,79	0,81	0,51	-	-
5,0 - 7,5 .....	1,50	5,59	-	0,62	-	-	1,02	9,44	1,40	1,86	-	-
7,5 - 10,0 .....	1,66	5,96	-	1,04	-	-	0,41	7,82	2,49	2,22	1,18	-
10,0 - 12,5 .....	1,89	6,83	-	0,95	-	-	1,13	6,90	3,58	2,34	1,53	-
12,5 - 15,0 .....	1,89	6,07	-	0,83	-	-	2,14	5,35	3,86	2,28	2,48	-
15,0 - 20,0 .....	3,81	14,44	-	2,87	-	-	4,09	9,28	5,97	5,72	1,94	-
20,0 - 30,0 .....	7,37	13,47	-	4,64	-	2,71	9,98	7,32	11,89	12,12	13,16	-
30,0 - 40,0 .....	7,34	9,84	-	5,92	-	4,87	10,67	5,48	9,20	11,55	8,86	-
40,0 - 50,0 .....	6,31	3,14	-	4,14	-	3,64	11,83	6,32	8,10	10,13	12,99	-
50,0 - 100,0 .....	26,62	13,48	-	26,58	19,99	33,68	28,09	18,84	26,67	29,32	29,82	-
100,0 - 150,0 .....	14,19	9,58	-	27,56	-	19,57	14,30	13,03	13,30	5,02	9,90	-
150,0 - 200,0 .....	6,29	-	-	11,06	-	10,56	-	-	6,42	4,47	18,15	-
200,0 und mehr .....	20,09	8,45	100	13,42	80,01	24,98	16,14	-	6,27	12,37	-	100
<b>Insgesamt ...</b>	<b>100</b>	<b>100</b>	<b>100</b>	<b>100</b>	<b>100</b>	<b>100</b>	<b>100</b>	<b>100</b>	<b>100</b>	<b>100</b>	<b>100</b>	<b>100</b>
<b>Einwohner je km<sup>2</sup> 1)</b>												
unter 2,5 .....	166,71	317,63	-	663,62	-	-	-	118,03	429,80	890,31	-	-
2,5 - 5,0 .....	151,92	133,85	-	315,85	-	-	1 357,87	116,94	404,27	473,21	-	-
5,0 - 7,5 .....	164,68	121,40	-	153,97	-	-	1 073,27	106,67	354,12	426,91	-	-
7,5 - 10,0 .....	173,56	107,08	-	145,05	-	-	877,86	127,47	305,41	268,51	1 381,74	-
10,0 - 12,5 .....	181,00	117,13	-	108,51	-	-	620,31	134,79	347,93	189,39	1 453,70	-
12,5 - 15,0 .....	173,05	93,61	-	80,62	-	-	549,21	136,14	318,45	166,05	962,06	-
15,0 - 20,0 .....	159,90	140,14	-	92,79	-	-	453,25	155,03	267,59	152,02	1 280,41	-
20,0 - 30,0 .....	163,44	135,53	-	77,35	-	1 085,75	374,39	139,23	217,09	113,21	591,55	-
30,0 - 40,0 .....	181,61	164,08	-	104,76	-	613,62	237,34	208,82	203,45	126,51	380,03	-
40,0 - 50,0 .....	184,62	106,87	-	107,01	-	448,64	237,03	392,56	208,45	125,42	445,27	-
50,0 - 100,0 .....	224,17	284,48	-	155,84	1 789,81	401,09	172,35	565,78	204,33	147,04	319,19	-
100,0 - 150,0 .....	272,71	2 265,67	-	184,03	-	378,02	229,45	447,28	314,11	168,53	193,53	-
150,0 - 200,0 .....	360,70	-	-	180,52	-	411,09	0,01	-	488,05	1 350,86	1 151,28	-
200,0 und mehr .....	1 258,67	1 029,68	2 179 83	342,89	1 699,06	1 265,60	1 995,10	-	2 803,03	1 127,38	-	3 949,74
<b>Insgesamt ...</b>	<b>253,50</b>	<b>167,17</b>	<b>2 179,83</b>	<b>156,72</b>	<b>1 716,46</b>	<b>500,76</b>	<b>267,04</b>	<b>183,52</b>	<b>259,05</b>	<b>164,42</b>	<b>414,84</b>	<b>3 949,74</b>

\*) Gebietsstand: 1.1.1981.

1) In den Ländern mit unbewohnten gemeindefreien Gebieten ist die Fläche dieser Gebiete bei der Berechnung der Bevölkerungsdichte nicht berücksichtigt.

a) Ohne die gemeindefreien Gebiete Sachsenwald (Forstgutsbezirk) und Buchholz (Forstgutsbezirk) in Schleswig-Holstein, die als Exklaven zur Gemeinde Aumühle bzw. zu den Gemeinden Bark, Hartenholm, Heidmühlen und Wahlstedt, Stadt gehören.

**6 Kreisfreie Städte, Landkreise und Gemeinden nach Größenklassen**  
**6.5 Gemeinden in den Ländern am 31.12.1980<sup>\*)</sup> nach Bevölkerungsdichte**

Bevölkerungsdichte Gemeinden mit ... bis unter ... Einwohnern je km <sup>2</sup>	Bundes- gebiet	Schleswig- Holstein	Hamburg	Nieder- sachsen	Bremen	Nordrhein- Westfalen	Hessen	Rheinland- Pfalz	Baden- Württem- berg	Bayern	Saarland	Berlin (West)
<b>Zahl der Gemeinden</b>												
unter 10 .....	34	13	-	3	-	-	1	14	1	2	-	-
10 - 25 .....	275	115	-	35	-	-	-	110	5	10	-	-
25 - 50 .....	1 454	412	-	250	-	2	15	410	73	292	-	-
50 - 75 .....	1 608	231	-	205	-	16	49	432	135	540	-	-
75 - 100 .....	1 083	100	-	142	-	20	68	304	116	352	1	-
100 - 150 .....	1 330	75	-	159	-	69	69	437	183	334	5	-
150 - 200 .....	747	35	-	67	-	58	62	243	137	141	4	-
200 - 250 .....	450	26	-	44	-	33	41	109	85	107	5	-
250 - 500 .....	899	53	-	94	-	87	70	177	238	164	16	-
500 - 750 .....	275	30	-	17	-	39	31	45	67	40	6	-
750 - 1 000 .....	136	10	-	5	-	19	17	16	29	31	9	-
1 000 - 2 000 .....	171	24	-	7	2	39	21	5	39	30	4	-
2 000 - 3 000 .....	32	6	1	1	-	12	4	1	3	4	-	-
3 000 und mehr .....	5	-	-	-	-	2	-	-	-	2	-	1
Insgesamt ...	8 499 <sup>a)</sup>	1 130 <sup>a)</sup>	1	1 029	2	396	427	2 303	1 111	2 049	50	1
<b>Prozent</b>												
unter 10 .....	0,40	1,15	-	0,29	-	-	0,23	0,61	0,09	0,10	-	-
10 - 25 .....	3,24	10,18	-	3,40	-	-	-	4,78	0,45	0,49	-	-
25 - 50 .....	17,11	36,46	-	24,30	-	0,51	3,51	17,80	6,57	14,25	-	-
50 - 75 .....	18,92	20,44	-	19,92	-	4,04	11,48	18,76	12,15	26,35	-	-
75 - 100 .....	12,74	8,85	-	13,80	-	5,05	11,24	13,20	10,44	17,18	2,00	-
100 - 150 .....	15,65	6,64	-	15,45	-	17,42	15,93	18,98	16,47	16,30	10,00	-
150 - 200 .....	8,79	3,10	-	6,51	-	14,65	14,52	10,55	12,33	6,88	8,00	-
200 - 250 .....	5,29	2,30	-	4,28	-	8,33	9,60	4,73	7,65	5,22	10,00	-
250 - 500 .....	10,58	4,69	-	9,14	-	21,97	16,39	7,69	21,42	8,00	32,00	-
500 - 750 .....	3,24	2,65	-	1,65	-	9,85	7,26	1,95	6,03	1,95	12,00	-
750 - 1 000 .....	1,60	0,88	-	0,49	-	4,80	3,98	0,69	2,61	1,51	18,00	-
1 000 - 2 000 .....	2,01	2,12	-	0,68	100	9,85	4,92	0,22	3,51	1,46	8,00	-
2 000 - 3 000 .....	0,38	0,53	100	0,10	-	3,03	0,94	0,04	0,27	0,20	-	-
3 000 und mehr .....	0,06	-	-	-	-	0,51	-	-	-	0,10	-	100
Insgesamt ...	100	100	100	100	100	100	100	100	100	100	100	100
<b>Wohnbevölkerung</b>												
<b>Anzahl</b>												
unter 10 .....	4 060	681	-	1 624	-	-	2	622	217	914	-	-
10 - 25 .....	89 805	24 558	-	30 688	-	-	-	16 473	2 103	15 983	-	-
25 - 50 .....	1 265 271	207 043	-	310 807	-	12 344	37 926	117 707	117 114	462 330	-	-
50 - 75 .....	2 718 268	181 881	-	572 085	-	128 370	204 960	193 294	314 507	1 123 171	-	-
75 - 100 .....	2 700 694	107 204	-	580 042	-	201 553	241 585	178 019	360 550	1 025 574	6 167	-
100 - 150 .....	4 987 682	125 542	-	978 002	-	817 140	542 225	454 219	814 723	1 199 814	56 017	-
150 - 200 .....	3 802 471	97 503	-	539 231	-	820 032	478 885	335 140	763 265	730 091	38 324	-
200 - 250 .....	2 979 366	105 181	-	487 283	-	566 881	376 952	225 478	573 496	559 072	85 023	-
250 - 500 .....	9 476 232	274 599	-	1 501 457	-	2 296 449	782 564	772 815	2 146 815	1 475 983	225 550	-
500 - 750 .....	5 638 175	241 058	-	650 968	-	1 690 160	714 293	566 861	994 166	585 468	195 201	-
750 - 1 000 .....	3 574 486	133 239	-	174 911	-	1 325 550	283 346	260 716	541 868	637 902	216 954	-
1 000 - 2 000 .....	10 890 213	788 068	-	894 837	693 846	3 726 436	1 173 012	361 739	1 732 465	1 276 747	243 063	-
2 000 - 3 000 .....	9 485 972	324 728	1 645 095	534 451	-	4 643 093	765 281	159 399	897 658	516 267	-	-
3 000 und mehr .....	4 045 250	-	-	-	-	830 185	-	-	-	1 318 835	-	1 896 230
Insgesamt ...	61 657 945	2 611 285	1 645 095	7 256 386	693 846	17 058 193	5 601 031	3 642 482	9 258 947	10 928 151	1 066 299	1 896 230
<b>Prozent</b>												
unter 10 .....	0,01	0,03	-	0,02	-	-	-	0,02	-	0,01	-	-
10 - 25 .....	0,15	0,94	-	0,42	-	-	-	0,45	0,02	0,15	-	-
25 - 50 .....	2,05	7,93	-	4,28	-	0,07	0,68	3,23	1,26	4,23	-	-
50 - 75 .....	4,41	6,97	-	7,88	-	0,75	3,66	5,31	3,40	10,28	-	-
75 - 100 .....	4,38	4,11	-	7,99	-	1,18	4,31	4,89	3,89	9,38	0,58	-
100 - 150 .....	8,09	4,81	-	13,48	-	4,79	9,68	12,47	8,80	10,98	5,25	-
150 - 200 .....	6,17	3,73	-	7,43	-	4,81	8,55	9,20	8,24	6,68	3,59	-
200 - 250 .....	4,83	4,03	-	6,72	-	3,32	6,73	6,19	6,19	5,12	7,97	-
250 - 500 .....	15,37	10,52	-	20,69	-	13,46	13,97	21,22	23,19	13,51	21,15	-
500 - 750 .....	9,14	9,23	-	8,97	-	9,91	12,75	15,56	10,74	5,36	18,31	-
750 - 1 000 .....	5,80	5,10	-	2,41	-	7,77	5,06	7,16	5,85	5,84	20,35	-
1 000 - 2 000 .....	17,66	30,18	-	12,33	100	21,85	20,94	9,93	18,71	11,68	22,80	-
2 000 - 3 000 .....	15,38	12,44	100	7,37	-	27,22	13,66	4,38	9,70	4,72	-	-
3 000 und mehr .....	6,56	-	-	-	-	4,87	-	-	-	12,07	-	100
Insgesamt ...	100	100	100	100	100	100	100	100	100	100	100	100

\*) Gebietsstand: 1.1.1981.

a) Ohne die gemeindefreien Gebiete Sachsenwald (Forstgutsbezirk) und Buchholz (Forstgutsbezirk) in Schleswig-Holstein, die als Exklaven

zur Gemeinde Aumühle bzw. zu den Gemeinden Bark, Hartenholm, Heidmühlen und Wahlstedt, Stadt gehören.



7 Die zehn kleinsten Gemeinden des Bundesgebietes mit ihrer Fläche,  
Wohnbevölkerung und Bevölkerungsdichte am 31.12.1980\*)

Gemeinde	Kreis	Land	Fläche	Bevölke- rung	Bevölke- rungs- dichte
			km <sup>2</sup>	Anzahl	je km <sup>2</sup>

7.1 Nach der Fläche

Martinstein	Bad Kreuznach	RhPf	0,41	365	890
Arnis, Stadt	Schleswig-Flensburg	SchH	0,45	519	1 153
Almersbach	Altenkirchen (Westerwald)	RhPf	0,62	483	779
Ziegenhain	Altenkirchen (Westerwald)	RhPf	0,65	54	83
Misselberg	Rhein-Lahn-Kreis	RhPf	0,73	67	92
Charlottenberg	Rhein-Lahn-Kreis	RhPf	0,76	160	211
Nehren	Cochem-Zell	RhPf	0,76	84	111
Niederlauch	Bitburg-Prüm	RhPf	0,79	48	61
Niedersteinebach	Altenkirchen (Westerwald)	RhPf	0,79	176	223
Roth	Bad Kreuznach	RhPf	0,82	241	294

7.2 Nach der Wohnbevölkerung

Keppeshausen	Bitburg-Prüm	RhPf	2,38	6	3
Dierfeld	Bernkastel-Wittlich	RhPf	1,54	8	5
Gröde	Nordfriesland	SchH	2,78	11	4
Wiedenborstel	Steinburg	SchH	4,68	13	3
Schaumburg	Rhein-Lahn-Kreis	RhPf	2,95	16	5
Süderhöft	Nordfriesland	SchH	2,60	18	7
Merkeshausen	Bitburg-Prüm	RhPf	4,25	19	4
Ammeldingen an der Our	Bitburg-Prüm	RhPf	2,63	21	8
Etteldorf	Bitburg-Prüm	RhPf	1,74	21	12
Hamm	Bitburg-Prüm	RhPf	1,73	23	13

7.3 Nach der Bevölkerungsdichte

Keppeshausen	Bitburg-Prüm	RhPf	2,38	6	3
Wiedenborstel	Steinburg	SchH	4,68	13	3
Gröde	Nordfriesland	SchH	2,78	11	4
Merkeshausen	Bitburg-Prüm	RhPf	4,25	19	4
Südermarsch	Nordfriesland	SchH	30,62	127	4
Balderschwang	Oberallgäu	Bay	41,60	180	4
Dierfeld	Bernkastel-Wittlich	RhPf	1,54	8	5
Sevenig bei Neuerburg	Bitburg-Prüm	RhPf	5,92	28	5
Hörsten	Rendsburg-Eckernförde	SchH	8,82	47	5
Langenlehsten	Herzogtum Lauenburg	SchH	23,38	126	5

\*) Gebietsstand: 1.1.1981

7 Die zehn größten Gemeinden des Bundesgebietes mit ihrer Fläche,  
Wohnbevölkerung und Bevölkerungsdichte am 31.12.1980\*)

Gemeinde	Kreis	Land	Fläche	Bevölkerung	Bevölkerungsdichte
			km <sup>2</sup>	Anzahl	je km <sup>2</sup>

7.4 Nach der Fläche

Hamburg, Freie und Hansestadt	Kreisfreie Stadt	Hmb	754,69	1 645 095	2 180
Berlin(West), Stadt	Kreisfreie Stadt	BlnW	480,09	1 896 230	3 950
Köln, Stadt	Kreisfreie Stadt	NW	405,18	976 694	2 411
Neustadt am Rübenberge, Stadt	Hannover	Ndsa	357,34	38 226	107
Bremen, Stadt	Kreisfreie Stadt	Brm	326,72	555 118	1 699
München, Stadt	Kreisfreie Stadt	Bay	310,07	1 298 941	4 189
Münster, Stadt	Kreisfreie Stadt	NW	302,27	269 696	892
Schmallenberg, Stadt	Hochsauerlandkreis	NW	302,24	25 017	83
Dortmund, Stadt	Kreisfreie Stadt	NW	280,17	608 297	2 171
Bad Berleburg, Stadt	Siegen	NW	275,21	20 196	73

7.5 Nach der Wohnbevölkerung

Berlin(West), Stadt	Kreisfreie Stadt	BlnW	480,09	1 896 230	3 950
Hamburg, Freie und Hansestadt	Kreisfreie Stadt	Hmb	754,69	1 645 095	2 180
München, Stadt	Kreisfreie Stadt	Bay	310,07	1 298 941	4 189
Köln, Stadt	Kreisfreie Stadt	NW	405,18	976 694	2 411
Essen, Stadt	Kreisfreie Stadt	NW	210,26	647 643	3 080
Frankfurt am Main, Stadt	Kreisfreie Stadt	Hess	249,01	629 375	2 528
Dortmund, Stadt	Kreisfreie Stadt	NW	280,17	608 297	2 171
Düsseldorf, Stadt	Kreisfreie Stadt	NW	216,93	590 479	2 722
Stuttgart, Landeshauptstadt	Kreisfreie Stadt	BaWü	207,15	580 648	2 803
Duisburg, Stadt	Kreisfreie Stadt	NW	232,97	558 089	2 396

7.6 Nach der Bevölkerungsdichte

München, Stadt	Kreisfreie Stadt	Bay	310,07	1 298 941	4 189
Berlin(West), Stadt	Kreisfreie Stadt	BlnW	480,09	1 896 230	3 950
Ottobrunn	München	Bay	5,23	19 894	3 804
Herne, Stadt	Kreisfreie Stadt	NW	51,38	182 542	3 553
Essen, Stadt	Kreisfreie Stadt	NW	210,26	647 643	3 080
Oberhausen, Stadt	Kreisfreie Stadt	NW	77,03	228 947	2 972
Gelsenkirchen, Stadt	Kreisfreie Stadt	NW	104,83	304 386	2 904
Stuttgart, Landeshauptstadt	Kreisfreie Stadt	BaWü	207,15	580 648	2 803
Bochum, Stadt	Kreisfreie Stadt	NW	145,36	400 757	2 757
Düsseldorf, Stadt	Kreisfreie Stadt	NW	216,93	590 479	2 722

\*) Gebietsstand: 1.1.1981

## 8 STÄDTE AM 31.12.1980\*)

## 8.1 FLÄCHE, WOHNBEVÖLKERUNG UND BEVÖLKERUNGSDICHTE NACH EINWOHNERGROESSENKLASSEN

LFD. NR.	SCHLUESSEL NUMMER	NAME	FLÄCHE KM <sup>2</sup>	BEVÖLKERUNG	BEV. DICHTE JE KM <sup>2</sup>
66 STÄDTE MIT 100 000 UND MEHR EINWOHNERN					
1	11 0 00 000	BERLIN (WEST)	480,09	1 896 230	3 950
2	02 0 00 000	HAMBURG	754,69	1 645 095	2 180
3	09 1 62 000	MÜNCHEN	310,07	1 298 941	4 189
4	05 3 15 000	KÖLN	405,18	976 694	2 411
5	05 1 13 000	ESSEN	210,26	647 643	3 080
6	06 4 12 000	FRANKFURT AM MAIN	249,01	629 375	2 528
7	05 9 13 000	DORTMUND	280,17	608 297	2 171
8	05 1 11 000	DÜSSELDORF	216,93	590 479	2 722
9	08 1 11 000	STUTTGART	207,15	580 648	2 803
10	05 1 12 000	DUISBURG	232,97	558 089	2 396
11	04 0 11 000	BREMEN	326,72	555 118	1 699
12	03 2 01 000	HANNOVER	204,04	534 451	2 619
13	09 5 64 000	NUERNBERG	185,88	484 403	2 606
14	05 9 11 000	BOCHUM	145,36	400 757	2 757
15	05 1 24 000	WUPPERTAL	168,36	393 381	2 337
16	05 7 11 000	BIELEFELD	259,13	312 708	1 207
17	05 5 13 000	GELSENKIRCHEN	104,83	304 386	2 904
18	08 2 22 000	MANNHEIM	144,95	304 303	2 099
19	05 3 14 000	BONN	141,22	288 148	2 040
20	06 4 14 000	WIESBADEN	204,02	274 464	1 345
21	08 2 12 000	KARLSRUHE	173,46	271 892	1 567
22	05 5 15 000	MÜNSTER	302,27	269 696	892
23	03 1 01 000	BRAUNSCHWEIG	191,99	261 141	1 360
24	05 1 16 000	MOENCHENGLADBACH	170,47	258 424	1 516
25	01 0 02 000	KIEL	110,37	250 062	2 266
26	09 7 61 000	AUGSBURG	146,85	248 346	1 691
27	05 3 13 000	AACHEN	160,86	243 947	1 517
28	05 1 19 000	OBERHAUSEN	77,03	228 947	2 972
29	05 1 14 000	KREFELD	136,94	223 969	1 636
30	01 0 03 000	LÜBECK	214,23	220 588	1 030
31	05 9 14 000	HAGEN	160,34	218 927	1 365
32	06 6 11 000	KASSEL	106,95	195 912	1 832
33	10 0 41 100	SAARBRÜCKEN	168,12	193 554	1 151
34	07 3 15 000	MAINZ	97,73	187 392	1 917
35	05 9 16 000	HERNE	51,38	182 542	3 553
36	05 1 17 000	MÜLHEIM A. D. RUHR	91,18	181 279	1 988
37	08 3 11 000	FREIBURG IM BREISGAU	153,05	175 106	1 144
38	05 9 15 000	HAMM	226,02	171 869	760
39	05 1 22 000	SOLINGEN	89,44	166 085	1 857
40	05 3 16 000	LEVERKUSEN	78,85	160 825	2 040
41	07 3 14 000	LUDWIGSHAFEN AM RHEIN	77,83	159 399	2 048
42	03 4 04 000	OSNABRÜCK	119,79	157 367	1 314
43	05 1 62 024	NEUSS	99,44	149 334	1 502
44	04 0 12 000	BREMERHAVEN	77,51	138 728	1 790
45	06 4 11 000	DARMSTADT	122,38	138 201	1 129
46	03 4 03 000	OLDENBURG (OLDENBURG)	102,86	136 764	1 330
47	08 2 21 000	HEIDELBERG	108,83	133 227	1 224
48	09 3 62 000	REGENSBURG	80,89	132 604	1 639

\*) GEBIETSSTAND: 1.1.1981

## 8 STAEDTE AM 31.12.1980\*)

## 8.1 FLAECHE, WOHNBEVOELKERUNG UND BEVOELKERUNGSDICHTE NACH EINWOHNERGROESSENKLASSEN

LFZ-NR.	SCHLUESSEL-NUMMER	NAME	FLAECHE KM <sup>2</sup>	BEVOEL- KERUNG	BEV. DICHT JE KM <sup>2</sup>
66 STAEDTE MIT 100 000 UND MEHR EINWOHNERN					
49	03 1 52 012	GOETTINGEN	116,78	129 656	1 110
50	05 1 20 000	REMSCHIED	74,61	129 082	1 730
51	09 6 63 000	WUERZBURG	87,91	128 652	1 463
52	03 1 03 000	WOLFSBURG	203,57	125 935	619
53	05 5 62 032	RECKLINGHAUSEN	66,37	119 418	1 799
54	05 5 12 000	BOTTROP	100,59	114 571	1 139
55	07 1 11 000	KOBLENZ	104,76	113 676	1 085
56	03 1 02 000	SALZGITTER	223,89	113 600	507
57	05 9 70 040	SIEGEN	114,66	112 320	980
58	08 1 21 000	HEILBRONN	99,86	111 938	1 121
59	06 4 13 000	OFFENBACH AM MAIN	45,24	110 993	2 453
60	05 7 74 032	PADERBORN	179,34	110 155	614
61	08 2 31 000	PFORZHEIM	97,81	106 500	1 089
62	05 9 54 036	WITTEN	72,36	105 876	1 463
63	03 2 54 021	HILDESHEIM	92,93	102 619	1 104
64	09 5 62 000	ERLANGEN	76,44	101 845	1 332
65	05 3 78 004	BERGISCH GLADBACH	83,12	101 472	1 221
66	08 4 21 000	ULM	118,82	100 671	847
		ZUSAMMEN	10 887,15	20 778 716	1 909
86 STAEDTE VON 50 000 BIS UNTER 100 000 EINWOHNERN					
67	05 1 70 024	MOERS	67,67	99 923	1 477
68	03 4 05 000	WILHELMSHAVEN	103,37	99 230	960
69	09 5 63 000	FUERTH	63,45	99 088	1 562
70	07 3 12 000	KAISERSLAUTERN	139,66	98 745	707
71	07 2 11 000	TRIER	117,10	95 536	816
72	08 4 15 061	REUTLINGEN	87,06	95 456	1 096
73	05 9 62 024	ISERLOHN	125,55	93 823	747
74	05 1 58 032	VELBERT	74,90	93 056	1 242
75	08 1 16 019	ESSLINGEN AM NECKAR	46,43	90 835	1 956
76	09 1 61 000	INGOLSTADT	133,40	90 490	678
77	05 1 58 028	RATINGEN	88,86	89 466	1 007
78	05 5 62 024	MARL	87,37	89 082	1 020
79	01 0 01 000	FLENSBURG	56,35	87 862	1 559
80	06 4 35 014	HANAU	76,95	86 402	1 123
81	05 3 58 008	DUEREN	85,16	85 913	1 009
82	05 9 78 024	LUENEN	59,04	85 872	1 454
83	08 1 18 048	LUDWIGSBURG	43,65	81 589	1 869
84	05 1 66 032	VIERSEN	90,97	81 114	892
85	01 0 04 000	NEUMUENSTER	71,56	80 145	1 120
86	05 5 62 014	GLADBECK	35,90	79 747	2 221
87	08 3 26 074	VILLINGEN-SCHWENNINGEN	165,48	78 904	477
88	05 5 62 004	CASTROP-RAUXEL	51,66	78 877	1 527
89	05 7 54 008	GUETERSLOH	111,96	78 221	699
90	05 9 58 004	ARNSBERG	193,39	78 056	404
91	05 7 70 024	MINDEN	101,08	77 713	769
92	06 5 34 014	MARBURG	123,94	76 419	617
93	06 5 31 005	GIESSEN	72,48	76 374	1 054

\*) GEBIETSSTAND: 1.1.1981

## 8.1 FLAECHE, WOHNBEVOELKERUNG UND BEVOELKERUNGSDICHTE NACH EINWOHNERGROESSENKLASSEN

LFD. NR.	SCHLUESSEL-NUMMER	NAME	FLAECHE* KM <sup>2</sup>	BEVOELKERUNG	BEV. DICHT JE KM <sup>2</sup>
86 STAEDTE VON 50 000 BIS UNTER 100 000 EINWOHNERN					
94	05 9 62 032	LUEDENSCHIED	86,69	74 578	860
95	07 3 19 000	WORMS	108,74	73 603	677
96	08 4 16 041	TUEBINGEN	108,12	73 132	676
97	03 3 51 006	CELLE	174,91	72 820	416
98	03 4 01 000	DELMENHORST	62,33	72 370	1 161
99	09 4 61 000	BAMBERG	53,31	71 928	1 349
100	05 5 66 076	RHEINE	145,08	71 432	492
101	09 4 62 000	BAYREUTH	66,89	70 633	1 056
102	05 5 62 012	DORSTEN	171,55	70 287	410
103	05 5 62 020	HERTEN	37,31	69 247	1 856
104	08 3 35 043	KONSTANZ	54,08	68 305	1 263
105	05 7 66 020	DETMOLD	129,42	67 612	522
106	05 5 54 008	BOCHOLT	119,43	65 352	547
107	01 0 60 063	NORDERSTEDT	58,10	65 301	1 124
108	08 1 36 088	AALEN	146,42	63 030	430
109	05 7 58 012	HERFORD	78,90	62 881	797
110	03 3 55 022	LUENEBURG	70,30	62 225	885
111	05 9 74 028	LIPPSTADT	113,35	61 927	546
112	06 4 33 012	RUESSELSHEIM	58,35	60 974	1 045
113	07 1 38 045	NEUWIED	86,59	60 485	699
114	05 1 62 008	GREVENBROICH	102,53	60 317	588
115	05 1 70 008	DINSLAKEN	47,68	59 473	1 247
116	09 6 61 000	ASCHAFFENBURG	62,59	59 257	947
117	03 3 52 011	CUXHAVEN	177,85	58 666	330
118	05 3 82 068	TROISDORF	62,17	58 618	943
119	03 2 52 006	HAMELN	102,31	58 390	571
120	05 3 54 032	STOLBERG (RHL.D.)	98,31	57 550	585
121	03 2 53 004	GARBSEN	79,25	57 522	726
122	09 7 63 000	KEMPTEN (ALLGAEU)	63,28	57 376	907
123	05 9 54 016	HATTINGEN	71,36	57 373	804
124	06 6 31 009	FULDA	104,03	57 035	548
125	08 1 36 065	SCHWAEBISCH GMUEND	113,75	56 901	500
126	05 1 70 048	WESEL	122,62	56 776	463
127	05 1 62 004	DORMAGEN	85,62	56 645	662
128	05 9 78 036	UNNA	88,53	56 416	637
129	09 2 61 000	LANDSHUT	64,20	55 796	869
130	08 1 15 045	SINDELFINGEN	50,86	54 808	1 078
131	05 3 62 032	KERPEN	113,91	54 725	480
132	05 5 70 004	AHLEN	123,14	54 192	440
133	05 3 62 008	BERGHEIM	96,61	54 064	560
134	05 3 54 012	ESCHWEILER	76,02	53 478	703
135	08 1 17 026	GOEPPINGEN	59,19	53 347	901
136	05 1 58 016	HILDEN	25,95	53 343	2 056
137	05 9 62 040	MENDEN (SAUERLAND)	86,07	53 337	620
138	09 4 64 000	HOF	57,91	53 180	918
139	03 1 53 005	GOSLAR	92,28	52 556	570
140	09 6 62 000	SCHWEINFURT	35,88	52 445	1 462
141	08 4 35 016	FRIEDRICHSHAFEN	69,87	52 080	745

\*) GEBIETSSTAND: 1.1.1981



## 8 STAEDTE AM 31.12.1980\*)

8.1 FLAECHE, WOHNBEVOELKERUNG UND BEVOELKERUNGSDICHTE NACH EINWOHNERGROESSENKLASSEN					
LFD.-NR.	SCHLUESSEL-NUMMER	NAME	FLAECHE KM <sup>2</sup>	BEVOEL- KERUNG	BEV. DICHT JE KM <sup>2</sup>
86 STAEDTE VON 50 000 BIS UNTER 100 000 EINWOHNERN					
142	06 5 32 023	WETZLAR	75,61	51 997	688
143	10 0 43 114	NEUNKIRCHEN/SAAR	75,92	51 992	685
144	09 1 63 000	ROSENHEIM	37,11	51 604	1 391
145	05 7 66 008	BAD SALZUFLEN	100,06	51 248	512
146	06 4 34 001	BAD HOMBURG V. D. HOEHE	51,15	51 221	1 001
147	03 4 02 000	EMDEN	112,35	51 186	456
148	05 3 62 028	HUERTH	51,34	50 794	989
149	09 2 62 000	PASSAU	69,71	50 698	727
150	08 3 17 096	OFFENBURG	78,38	50 486	644
151	07 3 16 000	NEUSTADT AN DER WEINSTRASSE	117,11	50 328	430
152	03 1 58 037	WOLFENBUETTEL	78,43	50 256	641
		ZUSAMMEN	7 585,20	5 833 536	769
325 STAEDTE VON 20 000 BIS UNTER 50 000 EINWOHNERN					
153	05 1 62 022	MEERBUSCH	65,00	49 876	767
154	07 3 17 000	PIRMASENS	61,08	49 615	812
155	08 2 11 000	BADEN-BADEN	140,21	49 142	350
156	05 3 74 012	GUMMERSBACH	93,30	48 660	522
157	08 1 35 019	HEIDENHEIM AN DER BRENZ	107,11	48 585	454
158	05 3 82 056	SANKT AUGUSTIN	34,22	48 580	1 420
159	03 4 56 015	NORDHORN	149,61	48 492	324
160	08 4 17 079	ALBSTADT	134,41	48 152	358
161	05 9 78 004	BERGKAMEN	44,77	47 977	1 072
162	05 9 78 028	SCHWERTE	56,19	47 810	851
163	03 1 57 006	PEINE	118,96	47 591	400
164	09 7 75 135	NEU-ULM	80,92	47 415	586
165	05 1 58 020	LANGENFELD (RHEINLAND)	41,07	47 027	1 145
166	03 2 53 009	LANGENHAGEN	72,19	46 764	648
167	05 3 54 004	ALSDORF	31,56	46 373	1 469
168	09 4 63 000	COBURG	47,10	45 633	969
169	08 1 19 079	WAIBLINGEN	42,66	45 114	1 058
170	05 3 62 036	PULHEIM	71,96	44 870	624
171	05 3 66 016	EUSKIRCHEN	139,52	44 811	321
172	10 0 41 519	VOELKLINGEN	67,01	44 800	669
173	05 7 70 004	BAD OEYNHAUSEN	64,76	44 339	685
174	09 3 61 000	AMBERG	49,99	44 264	885
175	03 4 54 032	LINGEN (EMS)	176,13	44 097	250
176	05 1 54 036	KLEVE	95,18	44 026	463
177	05 9 78 020	KAMEN	40,93	44 017	1 075
178	09 3 63 000	WEIDEN I. D. OPF.	67,77	43 886	648
179	07 3 18 000	SPEYER	42,57	43 864	1 030
180	07 3 11 000	FRANKENTHAL (PFALZ)	43,96	43 725	995
181	05 1 58 004	ERKRATH	26,86	43 703	1 627
182	08 3 35 075	SINGEN (HOHENTWIEL)	61,78	43 529	705
183	05 3 62 024	FRECHEN	45,09	43 483	964
184	05 3 62 020	ERFTSTADT	119,93	43 208	360
185	05 3 62 012	BRUEHL	36,14	42 895	1 187
186	03 3 59 038	STADE	110,02	42 818	389

\*) GEBIETSSTAND: 1.1.1981

## 8 STAEDTE AM 31.12.1980\*)

## 8.1 FLAECHE, WOHNBEVOELKERUNG UND BEVOELKERUNGSDICHTE NACH EINWOHNERGROESSENKLASSEN

LFD. NR.	SCHLUESSEL-NUMMER	NAME	FLAECHE KM <sup>2</sup>	BEVOELKERUNG	BEV. DICHTJE JE KM <sup>2</sup>
325 STAEDTE VON 20 000 BIS UNTER 50 000 EINWOHNERN					
187	05 3 54 016	HERZOGENRATH	33,31	42 722	1 283
188	09 2 63 000	STRAUBING	67,64	42 674	631
189	05 5 66 028	IBBENBUEREN	108,55	42 323	390
190	08 4 36 064	RAVENSBURG	92,03	42 269	459
191	09 7 62 000	KAUFBEUREN	40,01	42 013	1 050
192	10 0 45 114	HOMBURG	82,58	41 847	507
193	10 0 45 117	SANKT INGBERT	50,07	41 844	836
194	08 2 26 096	WEINHEIM	58,59	41 654	711
195	08 1 15 003	BOEBLINGEN	39,04	41 505	1 063
196	01 0 56 015	ELMSHORN	18,52	41 439	2 238
197	08 1 19 020	FELLBACH	27,87	41 383	1 485
198	08 3 36 050	LOERRACH	39,43	41 355	1 049
199	05 5 54 020	GRONAU (WESTF. )	78,60	41 209	524
200	07 1 33 006	BAD KREUZNACH	46,10	41 143	892
201	03 4 59 024	MELLE	254,03	40 859	161
202	05 9 74 040	SOEST	85,87	40 791	475
203	05 1 58 026	MONHEIM	23,13	40 559	1 754
204	05 7 58 004	BUENDE	59,29	40 056	676
205	05 7 66 044	LEMGO	100,85	39 864	395
206	05 1 66 036	WILLICH	67,80	39 115	577
207	06 4 38 002	DREIEICH	53,34	39 076	733
208	06 4 34 008	OBERURSEL (TAUNUS)	45,36	38 979	859
209	08 1 15 028	LEONBERG	48,73	38 927	799
210	10 0 44 115	SAARLOUIS	43,24	38 733	896
211	05 5 58 016	DUELLEN	184,48	38 712	210
212	03 2 53 010	LEHRTE	126,76	38 371	303
213	09 7 64 000	MEMMINGEN	70,16	38 298	546
214	03 2 53 011	NEUSTADT AM RUEBENBERGE	357,34	38 226	107
215	09 5 61 000	ANSBACH	99,39	38 183	384
216	05 1 62 016	KAARST	37,44	38 127	1 018
217	05 1 70 020	KAMP-LINTFORT	63,11	37 961	602
218	05 7 54 028	RHEDA-WIEDENBRUECK	86,69	37 944	438
219	05 5 70 008	BECKUM	111,62	37 899	340
220	03 2 53 020	MUNSTORF	125,59	37 676	300
221	08 2 15 009	BRUCHSAL	92,75	37 351	403
222	05 1 66 016	NETTETAL	83,66	37 302	446
223	08 1 16 077	FILDERSTADT	38,55	37 300	968
224	08 2 16 043	RASTATT	59,02	37 297	632
225	05 5 62 008	DATTELN	66,09	37 193	563
226	05 7 58 024	LOEHNE	59,29	37 147	627
227	08 2 15 017	ETTLINGEN	56,66	36 995	653
228	06 4 35 019	MAINTAL	32,39	36 916	1 140
229	01 0 56 039	PINNEBERG	21,54	36 683	1 703
230	05 1 58 024	METTMANN	42,67	36 676	860
231	07 3 13 000	LANDAU IN DER PFALZ	82,97	36 522	440
232	05 3 70 016	HEINSBERG	92,18	36 436	395
233	03 3 60 025	UELZEN	135,55	36 261	268
234	06 4 38 009	NEU-ISENBURG	24,29	35 816	1 475

\*) GEBIETSSTAND: 1.1.1981

8 STAEDTE AM 31.12.1980<sup>\*)</sup>

8.1 FLAECHE, WOHNBEVOELKERUNG UND BEVOELKERUNGSDICHTE NACH EINWOHNERGROESSENKLASSEN					
LFD.-NR.	SCHLUESSEL-NUMMER	NAME	FLAECHE KM <sup>2</sup>	BEVOELKERUNG	BEV. DICHTE JE KM <sup>2</sup>
325 STAEDTE VON 20 000 BIS UNTER 50 000 EINWOHNERN					
235	05 3 70 004	ERKELENZ	117,45	35 773	305
236	06 4 38 011	RODGAU	65,04	35 736	549
237	05 9 54 008	ENNEPETAL	57,36	35 729	623
238	08 1 16 049	NUERTINGEN	46,88	35 680	761
239	08 3 17 065	LAHR/SCHWARZWALD	69,78	35 465	508
240	07 1 34 045	IDAR-OBERSTEIN	66,18	35 434	535
241	09 5 65 000	SCHWABACH	40,71	35 387	869
242	08 1 16 078	LEINFELDEN-ECHTERDINGEN	29,90	35 263	1 179
243	05 3 70 020	HUECKELHOVEN	61,21	35 196	575
244	05 3 82 024	KOENIGSWINTER	76,13	34 983	460
245	07 3 20 000	ZWEIBRUECKEN	70,95	34 923	492
246	03 2 53 008	LAATZEN	31,62	34 920	1 104
247	05 3 54 036	WUERSELEN	38,00	34 847	917
248	05 3 78 032	WERMELSKIRCHEN	74,84	34 737	464
249	03 4 52 001	AURICH	197,23	34 647	176
250	05 3 82 060	SIEGBURG	23,61	34 616	1 466
251	09 1 78 124	FREISING	88,58	34 577	390
252	05 7 70 032	PORTA WESTFALICA	105,14	34 538	328
253	08 1 18 079	BIETIGHEIM-BISSINGEN	31,30	34 365	1 098
254	05 3 82 012	BORNHEIM	82,54	34 293	415
255	09 1 74 115	DACHAU	34,92	33 950	972
256	08 1 19 067	SCHORNDORF	56,86	33 631	591
257	01 0 61 046	ITZEHOE	27,30	33 613	1 231
258	06 4 36 007	HOFHEIM AM TAUNUS	57,37	33 197	579
259	03 1 51 009	GIFHORN	104,81	33 154	316
260	05 5 70 052	WARENDORF	175,87	33 147	188
261	06 4 31 002	BENSHEIM	57,86	32 964	570
262	03 2 53 001	BARSINGHAUSEN	102,56	32 962	321
263	05 9 62 016	HEMER	67,55	32 745	485
264	01 0 58 135	RENSBURG	25,22	32 548	1 291
265	05 7 62 020	HOEXTER	157,84	32 430	205
266	05 5 54 012	BORKEN	153,09	32 420	212
267	05 5 66 084	STEINFURT	111,39	32 303	290
268	05 7 66 040	LAGE	76,06	32 301	425
269	03 1 55 011	NORTHEIM	145,45	32 170	221
270	08 1 16 033	KIRCHHEIM UNTER TECK	40,47	32 136	794
271	09 1 79 121	FUERSTENFELDBRUCK	30,46	31 887	1 047
272	08 4 16 036	ROTTENBURG AM NECKAR	142,27	31 770	223
273	03 3 59 010	BUXTEHUDE	76,47	31 631	414
274	05 1 70 044	VOERDE (NIEDERRHEIN)	53,48	31 588	591
275	08 1 27 076	SCHWAEBISCH HALL	104,24	31 562	303
276	08 3 27 050	TUTTLINGEN	90,50	31 531	348
277	05 9 54 012	GEVELSBERG	26,26	31 485	1 199
278	06 4 31 013	LAMPERTHEIM	71,99	31 449	437
279	05 9 58 032	MESCHEDE	215,10	31 350	146
280	03 4 57 013	LEER (OSTFRIESLAND)	70,30	31 303	445
281	05 9 54 024	SCHWELM	20,49	31 108	1 518
282	05 5 58 012	COESFELD	140,95	31 063	220

\*) GEBIETSSTAND: 1.1.1981

## 8 STAEDTE AM 31.12.1980\*)

## 8.1 FLAECHE, WOHNBEVOELKERUNG UND BEVOELKERUNGSDICHTE NACH EINWOHNERGROESSENKLASSEN

LFZ-NR.	SCHLUESSEL-NUMMER	NAME	FLAECHE KM <sup>2</sup>	BEVOEL- KERUNG	BEV. DICHT JE KM <sup>2</sup>
325 STAEDTE VON 20 000 BIS UNTER 50 000 EINWOHNERN					
283	03 4 59 019	GEORGMARIENHUETTE	55,43	31 033	560
284	05 5 66 008	ENSDETTEN	71,50	31 026	434
285	05 5 62 016	HALTERN	157,77	30 965	196
286	09 2 71 119	DEGGENDORF	77,22	30 649	397
287	01 0 56 050	WEDEL (HOLSTEIN)	33,82	30 493	902
288	09 3 73 147	NEUMARKT I. D. OPF.	78,75	30 477	387
289	05 3 58 024	JUELICH	90,43	30 449	337
290	03 2 53 016	SPRINGE	159,74	30 368	190
291	03 2 53 014	SEELZE	54,00	30 336	562
292	03 4 61 007	NORDENHAM	87,19	30 311	348
293	05 9 70 024	KREUZTAL	70,92	30 219	426
294	06 4 33 008	MOERFELDEN-WALLDORF	44,39	30 182	680
295	05 1 66 012	KEMPEN	68,53	30 169	440
296	08 3 17 057	KEHL	75,05	29 924	399
297	03 2 56 022	NIENBURG (WESER)	64,44	29 884	464
298	05 9 54 032	WETTER (RUHR)	31,44	29 840	949
299	01 0 59 075	SCHLESWIG	24,30	29 798	1 226
300	08 4 17 002	BALINGEN	90,34	29 738	329
301	10 0 42 113	MERZIG	112,42	29 714	264
302	05 1 58 012	HEILIGENHAUS	27,47	29 661	1 080
303	06 4 31 020	VIERNHEIM	48,40	29 590	611
304	05 1 54 008	EMMERICH	80,05	29 336	366
305	05 3 82 020	HENNEF (SIEG)	105,82	29 224	276
306	08 1 19 008	BACKNANG	39,37	29 149	740
307	05 9 62 052	PLETTENBERG	96,22	29 046	302
308	09 4 74 126	FORCHHEIM	36,61	29 021	793
309	05 3 62 040	WESSELING	23,42	29 005	1 238
310	03 1 55 004	EINBECK	165,79	28 867	174
311	06 4 38 006	LANGEN	29,12	28 826	990
312	05 1 54 016	GOCH	115,32	28 778	250
313	08 1 16 080	OSTFILDERN	22,82	28 748	1 260
314	05 5 66 012	GREVEN	140,03	28 743	205
315	06 5 33 009	LIMBURG A. D. LAHN	45,14	28 573	633
316	05 1 58 008	HAAN	24,22	28 571	1 180
317	08 2 16 015	GAGGENAU	65,05	28 533	439
318	03 3 53 005	BUCHHOLZ IN DER NORDHEIDE	74,62	28 521	382
319	03 1 56 011	OSTERODE AM HARZ	102,37	28 349	277
320	05 9 74 044	WARSTEIN	157,90	28 329	179
321	08 4 26 021	BIBERACH AN DER RISS	72,15	28 284	392
322	06 6 32 002	BAD HERSFELD	73,81	28 248	383
323	09 4 77 128	KULMBACH	92,77	28 226	304
324	03 2 53 002	BURGDORF	112,23	28 196	251
325	03 4 54 035	MEPPEN	188,37	28 135	149
326	05 5 54 004	AHAUS	150,77	27 988	186
327	03 3 61 001	ACHIM	67,99	27 680	407
328	05 5 70 028	OELDE	102,32	27 579	270
329	03 4 54 041	PAPENBURG	118,39	27 571	233
330	08 3 36 069	RHEINFELDEN (BADEN)	62,85	27 415	436

\*) GEBIETSSTAND: 1.1.1981

## 8 STAEDTE AM 31.12.1980\*)

## 8.1 FLAECHE, WOHNBEVOELKERUNG UND BEVOELKERUNGSDICHTE NACH EINWOHNERGROESSENKLASSEN

LFD. NR.	SCHLUESSEL-NUMMER	NAME	FLAECHE KM <sup>2</sup>	BEVOELKERUNG	BEV. DICHTJE JE KM <sup>2</sup>
325 STAEDTE VON 20 000 BIS UNTER 50 000 EINWOHNERN					
331	08 1 17 024	GEISLINGEN AN DER STEIGE	75,84	27 344	361
332	05 5 62 028	OER-ERKENSCHWICK	38,82	27 329	704
333	09 3 76 161	SCHWANDORF	123,75	27 166	220
334	07 1 37 003	ANDERNACH	53,24	27 135	510
335	06 4 36 008	KELKHEIM (TAUNUS)	30,76	27 089	881
336	05 5 62 036	WALTROP	46,96	27 045	576
337	08 1 18 046	KORNWESTHEIM	14,55	27 037	1 858
338	06 4 40 002	BAD-NAUHEIM	32,54	26 979	829
339	03 1 54 010	HELMSTEDT	46,77	26 718	571
340	10 0 46 117	SANKT WENDEL	113,52	26 702	235
341	08 2 26 085	SINSHEIM	127,01	26 658	210
342	05 9 78 040	WERNE	75,75	26 656	352
343	05 1 70 032	RHEINBERG	75,14	26 332	350
344	05 1 54 012	GELDERN	96,86	26 230	271
345	05 1 62 020	KORSCHENBROICH	54,77	26 169	478
346	07 1 31 007	BAD NEUENAHN-ADRWEILER	63,19	26 141	414
347	08 3 36 091	WEIL AM RHEIN	19,47	26 076	1 339
348	01 0 62 001	AHRENSBURG	35,30	26 065	738
349	05 3 82 044	NIEDERKASSEL	35,86	25 996	725
350	05 9 66 020	LENNESTADT	134,99	25 996	193
351	06 4 40 003	BAD VILBEL	25,65	25 931	1 011
352	03 2 57 031	RINTELN	109,03	25 849	237
353	05 9 74 052	WERL	76,35	25 808	338
354	05 9 58 044	SUNDERN (SAUERLAND)	194,04	25 689	132
355	06 4 39 015	TAUNUSSTEIN	67,01	25 659	383
356	03 1 52 016	MUENDEN	121,11	25 539	211
357	05 1 70 028	NEUKIRCHEN-VLUYN	43,46	25 519	587
358	03 3 53 040	WINSEN (LUHE)	108,97	25 477	234
359	08 1 15 021	HERRENBERG	65,72	25 422	387
360	01 0 53 032	GEESTHACHT	33,39	25 303	758
361	06 4 38 001	DIETZENBACH	21,68	25 248	1 165
362	01 0 62 060	REINBEK	31,23	25 051	802
363	05 9 58 040	SCHMALLEMBERG	302,24	25 017	83
364	03 1 53 002	BAD HARZBURG	65,38	24 924	381
365	09 7 71 130	FRIEDBERG	81,21	24 907	307
366	08 3 16 011	EMMENDINGEN	33,79	24 740	732
367	08 1 27 014	CRAILSHEIM	109,08	24 685	226
368	05 3 70 040	WEGBERG	84,31	24 654	292
369	05 3 78 016	LEICHLINGEN (RHEINLAND)	37,29	24 612	660
370	05 9 62 004	ALTENA	44,30	24 571	555
371	05 9 58 012	BRILON	228,97	24 533	107
372	06 4 38 008	MUEHLHEIM AM MAIN	20,74	24 490	1 181
373	03 4 52 019	NORDEN	104,54	24 384	233
374	05 9 54 028	SPROCKHOEVEL	47,76	24 356	510
375	01 0 54 056	HUSUM	17,57	24 327	1 385
376	03 4 55 026	VAREL	113,53	24 279	214
377	03 3 61 012	VERDEN (ALLER)	71,56	24 261	339
378	06 4 40 008	FRIEDBERG (HESSEN)	50,18	24 233	483

\*) GEBIETSSTAND: 1.1.1981

## 8 STAEDTE AM 31.12.1980\*)

## 8.1 FLAECHE, WOHNBEVOELKERUNG UND BEVOELKERUNGSDICHTE NACH EINWOHNERGROESSENKLASSEN

LFD.-NR.	SCHLUESSEL-NUMMER	NAME	FLAECHE KM <sup>2</sup>	BEVOELKERUNG	BEV.-DICHTE JE KM <sup>2</sup>
325 STAEDTE VON 20 000 BIS UNTER 50 000 EINWOHNERN					
379	08 2 36 040	MUEHLACKER	54,33	24 216	446
380	09 7 76 116	LINDAU (BODENSEE)	33,01	24 216	734
381	09 1 85 149	NEUBURG A. D. DONAU	79,38	24 097	304
382	05 7 70 028	PETERSHAGEN	212,04	24 063	113
383	05 9 54 020	HERDECKE	22,35	24 009	1 074
384	06 6 36 003	ESCHWEGE	63,24	23 882	378
385	06 4 31 011	HEPPENHEIM (BERGSTRASSE)	52,12	23 786	456
386	09 1 77 117	ERDING	54,67	23 770	435
387	05 9 78 032	SELM	60,40	23 762	393
388	03 4 59 014	BRAMSCHE	183,29	23 747	130
389	08 3 35 063	RADOLFZELL AM BODENSEE	58,57	23 709	405
390	08 3 25 049	ROTTWEIL	71,77	23 673	330
391	06 4 36 005	HATTERSHEIM AM MAIN	15,81	23 670	1 497
392	03 3 56 007	OSTERHOLZ-SCHARMBECK	146,89	23 632	161
393	05 3 74 036	RADEVORMWALD	53,77	23 607	439
394	05 7 54 032	RIETBERG	110,20	23 606	214
395	07 3 39 005	BINGEN	37,75	23 528	623
396	05 3 54 008	BAESWEILER	27,82	23 509	845
397	06 5 32 006	DILLENBURG	83,84	23 485	280
398	06 4 32 018	PFUNGSTADT	42,53	23 470	552
399	03 2 54 002	ALFELD (LEINE)	72,85	23 406	321
400	08 4 36 081	WANGEN IM ALLGAEU	101,26	23 259	230
401	08 1 19 091	WEINSTADT	31,71	23 244	733
402	08 2 25 058	MOSBACH	62,24	23 224	373
403	08 2 35 085	CALW	59,90	23 165	387
404	01 0 58 043	ECKERNFUERDE	17,13	23 081	1 347
405	03 4 60 009	VECHTA	87,76	23 053	263
406	05 7 70 008	ESPELKAMP	83,58	23 045	276
407	08 2 15 007	BRETEN	71,13	22 937	322
408	08 1 18 073	VAIHINGEN AN DER ENZ	73,41	22 907	312
409	05 3 70 028	UEBACH-PALENBERG	26,10	22 870	876
410	03 1 52 007	DUDERSTADT	95,60	22 846	239
411	03 2 57 035	STADTHAGEN	60,27	22 704	377
412	06 4 34 002	FRIEDRICHSORF	30,16	22 657	751
413	03 3 58 022	WALSRODE	270,60	22 650	84
414	10 0 45 112	BLIESKASTEL	108,21	22 561	208
415	06 6 35 015	KORBACH	123,98	22 486	181
416	08 1 18 011	DITZINGEN	30,41	22 480	739
417	03 1 53 012	SEESEN	101,97	22 395	220
418	05 9 66 024	OLPE	85,66	22 351	261
419	08 1 19 085	WINNENDEN	28,05	22 334	796
420	08 2 16 007	BUEHL	73,21	22 307	305
421	05 1 66 028	TOENISVORST	44,25	22 228	502
422	03 2 55 023	HOLZMINDEN	88,24	22 218	252
423	09 6 72 114	BAD KISSINGEN	59,18	22 102	373
424	05 9 58 024	MARSBERG	182,00	22 072	121
425	06 4 38 012	ROEDERMARK	30,01	22 002	733
426	08 4 36 082	WEINGARTEN	12,10	21 991	1 817

\*) GEBIETSSTAND: 1.1.1981

## 8 STAEDTE AM 31.12.1980\*)

## 8.1 FLAECHE, WOHNBEVOELKERUNG UND BEVOELKERUNGSDICHTE NACH EINWOHNERGROESSENKLASSEN

LFD. NR.	SCHLUESSEL-NUMMER	NAME	FLAECHE KM <sup>2</sup>	BEVOELKERUNG	BEV. DICHTJE KM <sup>2</sup>
325 STAEDTE VON 20 000 BIS UNTER 50 000 EINWOHNERN					
427	08 4 25 033	EHINGEN (DONAU)	178,36	21 988	123
428	05 7 62 036	WARBURG	168,67	21 927	130
429	08 1 25 065	NECKARSULM	24,94	21 871	877
430	03 2 52 003	BAD PYRMONT	61,49	21 847	355
431	05 3 82 048	RHEINBACH	69,74	21 841	313
432	09 5 74 138	LAUF A. D. PEGNITZ	59,83	21 836	365
433	05 3 70 012	GEILENKIRCHEN	83,15	21 833	263
434	08 2 26 098	WIESLOCH	30,27	21 746	718
435	09 1 83 148	WALDKRAIBURG	20,85	21 695	1 041
436	05 3 66 028	MECHERNICH	136,34	21 673	159
437	05 9 62 060	MERDOHL	33,37	21 666	649
438	09 5 76 143	ROTH	91,64	21 657	236
439	05 1 54 032	KEVELAER	100,50	21 614	215
440	05 9 66 004	ATTENDORN	97,15	21 511	221
441	06 5 32 012	HERBORN	63,74	21 502	337
442	05 7 70 020	LUEBBECKE	65,16	21 470	329
443	06 4 33 006	GROSS-GERAU	54,45	21 432	394
444	05 7 74 020	DELBRUECK	156,97	21 417	136
445	08 3 37 126	WALDSHUT-TIENGEN	77,99	21 410	275
446	06 6 33 003	BAUNATAL	38,28	21 366	558
447	06 4 40 005	BUTZBACH	106,61	21 274	200
448	08 1 36 019	ELLWANGEN (JAGST)	127,46	21 242	167
449	09 4 79 152	SELB	61,36	21 207	346
450	01 0 51 044	HEIDE	31,90	21 104	662
451	05 3 74 048	WIEHL	53,14	21 102	397
452	07 1 37 068	MAYEN	58,03	21 033	362
453	09 5 73 134	ZIRNDORF	28,75	20 978	730
454	03 4 53 004	CLOPPENBURG	70,55	20 912	296
455	05 1 58 036	WUELFRAETH	32,10	20 912	651
456	05 3 82 008	BAD HONNEF	48,12	20 907	434
457	06 4 38 010	OBERTSHAUSEN	13,56	20 897	1 541
458	05 3 74 052	WIPPERFUERTH	117,96	20 783	176
459	10 0 44 111	DILLINGEN/SAAR	22,07	20 742	940
460	08 2 37 040	HORB AM NECKAR	119,80	20 668	173
461	10 0 41 518	SULZBACH/SAAR	16,13	20 653	1 280
462	10 0 41 515	PUETTLLINGEN	23,93	20 645	863
463	05 9 78 012	FROENDENBERG	56,21	20 627	367
464	05 5 66 040	LENGERICH	91,24	20 597	226
465	03 2 57 009	BUECKEBURG	68,85	20 574	299
466	08 3 17 001	ACHERN	65,21	20 543	315
467	10 0 44 112	LEBACH	64,14	20 335	317
468	08 2 35 046	NAGOLD	63,10	20 334	322
469	05 9 74 020	GESEKE	97,45	20 305	208
470	09 4 78 139	LICHTENFELS	107,17	20 276	189
471	09 6 75 141	KITZINGEN	46,98	20 262	431
472	06 4 32 008	GRIESHEIM	21,40	20 243	946
473	06 5 34 018	STADTALLENDORF	78,30	20 243	259
474	05 9 70 004	BAD BERLEBURG	275,21	20 196	73

\*) GEBIETSSTAND: 1.1.1981

8 STAEDTE AM 31.12.1980<sup>\*)</sup>

## 8.1 FLAECHE, WOHNBEVOELKERUNG UND BEVOELKERUNGSDICHTE NACH EINWOHNERGROESSENKLASSEN

LFD. NR.	SCHLUESSEL NUMMER	NAME	FLAECHE KM <sup>2</sup>	BEVOELKERUNG	BEV. DICHTJE JE KM <sup>2</sup>
325 STAEDTE VON 20 000 BIS UNTER 50 000 EINWOHNERN					
475	01 0 62 004	BAD OLDESLOE	52,55	20 159	384
476	09 7 80 139	SONTHOFEN	46,49	20 149	433
477	09 1 73 126	GERETSRIED	24,65	20 034	813
		ZUSAMMEN	24 878,02	9 862 627	396
381 STAEDTE VON 10 000 BIS UNTER 20 000 EINWOHNERN					
478	08 1 28 131	WERTHEIM	138,67	19 972	144
479	05 7 58 036	VLOTHO	76,92	19 959	259
480	08 4 36 055	LEUTKIRCH IM ALLGAEU	174,97	19 900	114
481	03 2 52 002	BAD MUENDER AM DEISTER	107,68	19 743	183
482	03 3 57 039	ROTENBURG (WUEMME)	98,99	19 707	199
483	07 3 39 030	INGELHEIM AM RHEIN	49,87	19 596	393
484	01 0 55 004	BAD SCHWARTAU	18,40	19 510	1 060
485	08 4 15 050	METZINGEN	34,61	19 473	563
486	05 5 70 020	ENNIGERLOH	124,88	19 453	156
487	09 4 79 136	MARKTREDWITZ	49,60	19 383	391
488	08 2 37 028	FREUDENSTADT	87,59	19 348	221
489	09 7 75 152	SENDEN	25,17	19 311	767
490	10 0 45 111	BEXBACH	31,11	19 306	621
491	03 4 62 019	WITTMUND	210,12	19 180	91
492	08 3 25 053	SCHRAMBERG	45,69	19 157	419
493	08 1 28 007	BAD MERGENTHEIM	129,96	19 121	147
494	07 1 41 075	LAHNSTEIN	36,85	19 083	518
495	05 9 62 036	MEINERZHAGEN	115,78	19 042	164
496	03 2 53 013	RONNENBERG	37,83	19 039	503
497	03 3 58 021	SOLTAU	203,21	18 921	93
498	06 4 32 010	GROSS-UMSTADT	86,80	18 812	217
499	08 3 16 056	WALDKIRCH	48,47	18 784	388
500	05 3 62 004	BEDBURG	80,38	18 783	234
501	08 4 35 059	UEBERLINGEN	58,53	18 734	320
502	08 1 35 016	GIENGEN AN DER BRENZ	44,04	18 643	423
503	03 4 60 006	LOHNE (OLDENBURG)	90,68	18 601	205
504	06 4 36 001	BAD SODEN AM TAUNUS	12,45	18 589	1 493
505	09 7 79 194	NOERDLINGEN	68,13	18 562	272
506	05 7 54 012	HALLE (WESTF. )	69,23	18 560	268
507	06 4 35 010	GELNHAUSEN	45,21	18 526	410
508	09 1 89 154	TRAUNREUT	45,03	18 516	411
509	09 7 74 135	GUENZBURG	55,37	18 509	334
510	06 4 39 008	IDSTEIN	79,58	18 473	232
511	05 7 54 016	HARSEWINKEL	100,11	18 403	184
512	08 2 26 084	SCHWETZINGEN	21,70	18 384	847
513	09 4 76 145	KRONACH	66,99	18 363	274
514	05 5 54 068	VREDEN	135,53	18 361	135
515	05 7 54 048	VERSMOLD	84,80	18 328	216
516	09 1 81 130	LANDSBERG A. LECH	57,89	18 309	316
517	03 2 51 041	SYKE	127,78	18 292	143
518	03 3 58 016	MUNSTER	193,42	18 278	94
519	08 1 18 019	GERLINGEN	17,00	18 265	1 074

\*) GEBIETSSTAND: 1.1.1981



## 8 STAEDTE AM 31.12.1980\*)

## 8.1 FLAECHE, WOHNBEVOELKERUNG UND BEVOELKERUNGSDICHTE NACH EINWOHNERGROESSENKLASSEN

LFD.-NR.	SCHLUESSEL-NUMMER	NAME	FLAECHE KM <sup>2</sup>	BEVOELKERUNG	BEV. DICHTE JE KM <sup>2</sup>
381 STAEDTE VON 10 000 BIS UNTER 20 000 EINWOHNERN					
520	08 1 17 019	EISLINGEN/FILS	16,42	18 235	1 111
521	05 7 74 036	SALZKOTTEN	109,42	18 216	166
522	07 1 40 501	BOPPARD	75,18	18 108	241
523	06 4 40 012	KARBEN	43,95	18 052	411
524	06 5 32 011	HAIGER	106,65	18 049	169
525	01 0 56 041	QUICKBORN	43,21	18 025	417
526	05 3 74 004	BERGNEUSTADT	37,81	18 015	476
527	09 7 72 163	KOENIGSBRUNN	18,45	18 006	976
528	05 5 58 024	LUEDINGHAUSEN	140,15	17 968	128
529	09 1 72 114	BAD REICHENHALL	39,39	17 949	456
530	09 3 71 151	SULZBACH-ROSENBERG	48,52	17 946	370
531	06 6 34 022	SCHWALMSTADT	84,74	17 922	211
532	06 4 35 006	BRUCHKOBEL	29,67	17 918	604
533	03 2 52 007	HESSISCH OLDENDORF	120,34	17 911	149
534	06 5 35 001	ALSFELD	129,69	17 906	138
535	09 7 79 131	DONAUAUERTH	76,87	17 860	232
536	03 3 57 008	BREMEROERDE	150,10	17 819	119
537	06 4 36 003	ESCHBORN	12,14	17 763	1 463
538	08 3 26 012	DONAUESCHINGEN	104,66	17 762	170
539	05 7 62 004	BAD DRIBURG	115,06	17 718	154
540	06 4 34 006	KRONBERG IM TAUNUS	18,62	17 683	950
541	05 7 74 016	BUEREN	170,91	17 530	103
542	07 3 34 501	WOERTH AM RHEIN	134,89	17 524	130
543	03 4 61 002	BRAKE (UNTERWESER)	38,16	17 482	458
544	09 5 77 177	WEISSENBURG I. BAY.	97,59	17 469	179
545	05 1 54 044	REES	109,59	17 440	159
546	09 1 88 139	STARNBERG	61,74	17 420	282
547	03 4 51 007	WESTERSTEDE	179,19	17 391	97
548	09 1 71 112	BURGHAUSEN	17,77	17 298	973
549	06 4 38 005	HEUSENSTAMM	18,50	17 252	933
550	07 3 38 025	SCHIFFERSTADT	28,06	17 250	615
551	09 4 73 151	NEUSTADT B. COBURG	61,89	17 209	278
552	06 4 40 004	BUEDINGEN	122,84	17 176	140
553	09 1 90 157	WEILHEIM I. OB	55,51	17 100	308
554	09 1 89 155	TRAUNSTEIN	48,58	17 078	352
555	09 7 72 147	GERSTHOFEN	32,09	17 010	530
556	08 1 18 080	KORNTAL-MUENCHINGEN	20,71	17 008	821
557	09 5 72 132	HERZOGENAURACH	47,61	16 989	357
558	03 4 54 018	HAREN (EMS)	208,56	16 982	81
559	06 4 38 013	SELIGENSTADT	30,83	16 970	550
560	06 6 36 016	WITZENHAUSEN	126,69	16 939	134
561	03 2 54 028	SARSTEDT	43,16	16 915	392
562	05 7 66 032	HORN-BAD MEINBERG	90,16	16 850	187
563	09 6 77 155	LOHR A. MAIN	90,29	16 819	186
564	05 3 82 032	HECKENHEIM	34,80	16 751	481
565	01 0 55 012	EUTIN	41,39	16 745	405
566	05 5 54 056	STADTLOHN	78,94	16 723	212
567	06 6 33 026	VELLMAR	13,96	16 591	1 188

\*) GEBIETSSTAND: 1.1.1981

## 8 STÄDTE AM 31.12.1980\*)

## 8.1 FLÄCHE, WOHNBEVÖLKERUNG UND BEVÖLKERUNGSDICHTE NACH EINWOHNERGROESSENKLASSEN

LFD-NR.	SCHLUESSEL-NUMMER	NAME	FLÄCHE KM <sup>2</sup>	BEVÖL- KERUNG	BEV. DICHTE JE KM <sup>2</sup>
381 STÄDTE VON 10 000 BIS UNTER 20 000 EINWOHNERN					
568	08 3 17 089	OBERKIRCH	69,12	16 550	239
569	05 3 66 044	ZUELPICH	101,05	16 538	164
570	06 4 34 005	KOENIGSTEIN IM TAUNUS	25,06	16 538	660
571	03 1 54 013	KOENIGSLUTTER AM ELM	130,52	16 509	126
572	05 5 66 068	OCHTRUP	105,61	16 500	156
573	06 4 36 004	FLOERSHEIM AM MAIN	22,96	16 497	719
574	09 3 72 116	CHAM	80,67	16 490	204
575	03 1 55 012	USLAR	113,39	16 404	145
576	01 0 56 049	UETERSEN	11,07	16 385	1 480
577	06 6 35 002	AROLSEN	126,32	16 356	129
578	06 4 40 016	NIDDA	118,34	16 281	138
579	03 1 53 004	CLAUSTHAL-ZELLERFELD	33,95	16 270	479
580	05 5 70 044	TELGTE	90,15	16 254	180
581	06 6 35 011	FRANKENBERG (EDER)	124,87	16 211	130
582	08 1 26 066	OEHRINGEN	67,77	16 211	239
583	10 0 42 116	WADERN	110,97	16 202	146
584	05 7 62 016	BRAKEL	173,65	16 190	93
585	03 1 56 009	HERZBERG AM HARZ	71,94	16 184	225
586	05 7 58 008	ENGER	41,21	16 128	391
587	03 4 53 007	FRIESOYTHE	245,71	16 078	65
588	08 4 15 059	PFULLINGEN	30,14	16 005	531
589	08 2 26 032	HOCKENHEIM	34,83	15 997	459
590	08 4 17 031	HECHINGEN	66,43	15 955	240
591	01 0 56 044	SCHENEFELD	9,99	15 933	1 595
592	09 7 73 125	DILLINGEN A. D. DONAU	75,54	15 882	210
593	05 9 70 016	FREUDENBERG	54,45	15 844	291
594	07 2 31 134	WITTLICH	49,22	15 778	321
595	01 0 53 090	MOELLN	25,05	15 768	629
596	06 4 39 003	ELTVILLE AM RHEIN	46,77	15 764	337
597	06 4 32 019	REINHEIM	27,70	15 758	569
598	07 3 31 003	ALZEY	35,22	15 755	447
599	05 1 70 052	XANTEN	72,37	15 743	218
600	08 3 36 081	SCHOPFHEIM	68,00	15 740	231
601	07 1 37 203	BENDORF	24,07	15 731	654
602	09 1 86 143	PFÄFFENHOFEN A. D. ILM	92,60	15 715	170
603	09 7 77 151	MÄRKTOBERDORF	95,04	15 696	165
604	10 0 43 115	OTTWEILER	45,51	15 682	345
605	06 6 35 003	BAD WILDUNGEN	120,08	15 665	130
606	07 3 32 002	BAD QUERKHEIM	102,65	15 656	153
607	05 3 78 008	BURSCHEID	27,39	15 616	570
608	01 0 55 032	NEUSTADT IN HOLSTEIN	19,68	15 572	791
609	06 6 32 003	BEBRA	93,62	15 478	165
610	08 2 26 013	EBERBACH	81,17	15 464	191
611	03 3 58 019	SCHNEVERDINGEN	234,56	15 428	66
612	05 9 62 012	HALVER	77,39	15 341	198
613	05 7 62 008	BEVERUNGEN	97,80	15 339	157
614	06 5 34 011	KIRCHHAIN	90,92	15 321	169
615	05 5 54 048	RHEDE	78,60	15 298	195

\*) GEBIETSSTAND: 1.1.1981

## 8 STAEDTE AM 31.12.1980 \*)

8.1 FLAECHE, WOHNBEVOELKERUNG UND BEVOELKERUNGSDICHTE NACH EINWOHNERGROESSENKLASSEN					
LFD.-NR.	SCHLUESSEL-NUMMER	NAME	FLAECHE KM <sup>2</sup>	BEVOEL-KERUNG	BEV.-DICHTE JE KM <sup>2</sup>
381 STAEDTE VON 10 000 BIS UNTER 20 000 EINWOHNERN					
616	06 4 36 006	HOCHHEIM AM MAIN	19,43	15 280	786
617	05 9 70 020	HILCHENBACH	80,85	15 275	189
618	08 3 26 052	SANKT GEORGEN IM SCHWARZWALD	59,85	15 273	255
619	08 4 37 100	SAULGAU	97,33	15 245	157
620	08 1 15 050	WEIL DER STADT	43,17	15 239	353
621	05 9 58 048	WINTERBERG	147,83	15 166	103
622	06 6 34 005	FRITZLAR	88,79	15 158	171
623	03 1 54 019	SCHOENINGEN	35,27	15 155	430
624	09 7 71 113	AICHACH	92,94	15 114	163
625	08 4 37 104	SIGMARINGEN	92,85	15 079	162
626	05 3 74 044	WALDBROEL	63,02	15 051	239
627	05 5 66 016	HOERSTEL	107,34	15 034	140
628	08 4 26 070	LAUPHEIM	61,80	14 970	242
629	01 0 57 062	PREETZ	14,40	14 961	1 039
630	06 4 36 011	SCHWALBACH AM TAUNUS	6,47	14 961	2 312
631	09 5 77 136	GUNZENHAUSEN	82,73	14 890	180
632	08 1 25 026	EPPINGEN	88,59	14 833	167
633	07 2 35 068	KONZ	44,56	14 816	332
634	08 4 35 057	TETTANG	71,21	14 797	208
635	05 7 66 016	BLOMBERG	99,12	14 774	149
636	05 7 66 056	OERLINGHAUSEN	32,70	14 754	451
637	09 6 71 111	ALZENAU I. UFR.	59,32	14 726	248
638	09 1 73 147	WOLFRATSHAUSEN	8,77	14 707	1 677
639	08 1 16 071	WENDLINGEN AM NECKAR	12,09	14 685	1 215
640	05 9 70 028	LAASPHE	135,74	14 666	108
641	06 5 35 011	LAUTERBACH (HESSEN)	102,00	14 648	144
642	09 1 85 158	SCHROBENHAUSEN	75,36	14 628	194
643	08 1 28 139	LAUDA-KOENIGSHOFEN	94,48	14 609	155
644	09 1 83 128	MUEHLDORF A. INN	29,43	14 598	496
645	05 3 74 016	HUECKESWAGEN	50,46	14 592	289
646	05 3 66 004	BAD MUENSTEREIFEL	150,88	14 566	97
647	09 2 75 154	VILSHOFEN	86,40	14 549	168
648	03 1 53 007	LANGELSHEIM	48,66	14 542	299
649	06 5 34 004	BIEDENKOPF	90,33	14 536	161
650	08 4 16 025	MOESSINGEN	50,06	14 504	290
651	03 4 56 001	BAD BENTHEIM	100,16	14 499	145
652	06 6 32 018	ROTENBURG A. D. FULDA	79,79	14 489	182
653	09 6 73 114	BAD NEUSTADT A. D. SAALE	36,89	14 465	392
654	08 2 25 014	BUCHEN (ODENWALD)	138,99	14 461	104
655	05 9 62 028	KIERSPE	71,59	14 443	202
656	03 2 51 012	DIEPHOLZ	104,48	14 419	138
657	08 4 36 009	BAD WALDSEE	108,47	14 405	133
658	06 6 34 009	HOMBERG (EFZE)	99,93	14 384	144
659	01 0 62 018	GLINDE	11,21	14 358	1 281
660	05 5 54 016	GESCHER	80,49	14 354	178
661	09 1 76 123	EICHSTAETT	47,76	14 281	299
662	07 1 31 070	RETAGEN	33,09	14 248	431
663	05 9 58 036	OLSBERG	117,79	14 200	121

\*) GEBIETSSTAND: 1.1.1981

## 8 STAEDTE AM 31.12.1980\*)

## 8.1 FLAECHE, WOHNBEVOELKERUNG UND BEVOELKERUNGSDICHTE NACH EINWOHNERGROESSENKLASSEN

LFD-NR.	SCHLUESSEL-NUMMER	NAME	FLAECHE KM <sup>2</sup>	BEVOELKERUNG	BEV. DICHTJE JE KM <sup>2</sup>
381 STAEDTE VON 10 000 BIS UNTER 20 000 EINWOHNERN					
664	06 4 31 005	BUERSTADT	34,47	14 196	412
665	09 2 73 137	KELHEIM	77,25	14 165	183
666	07 1 31 077	SINZIG	40,97	14 127	345
667	08 1 17 018	EBERSBACH AN DER FILS	26,27	14 124	538
668	03 4 57 021	WEENER	81,38	14 115	173
669	06 4 35 021	NIDDERAU	46,78	14 082	301
670	08 2 26 056	NECKARGEMUEND	26,15	14 078	538
671	06 4 32 002	BABENHAUSEN	66,86	14 065	210
672	06 6 31 015	HUENFELD	119,77	14 062	117
673	03 2 51 007	BASSUM	168,54	14 049	83
674	03 2 54 005	BAD SALZDETURTH	67,08	14 017	209
675	06 6 34 001	BORKEN (HESSEN)	82,27	14 015	170
676	06 4 37 011	MICHELSTADT	86,97	14 000	161
677	08 3 25 045	OBERNDORF AM NECKAR	55,93	13 998	250
678	06 4 35 025	SCHLUECHTERN	113,24	13 970	123
679	03 1 56 002	BAD LAUTERBERG IM HARZ	41,54	13 953	336
680	08 1 18 076	SACHSENHEIM	57,92	13 921	240
681	06 5 31 014	POHLHEIM	38,00	13 894	366
682	09 6 77 148	KARLSTADT	98,01	13 884	142
683	08 1 25 006	BAD RAPPENAU	73,57	13 826	188
684	06 4 33 007	KELSTERBACH	15,33	13 800	900
685	08 3 37 096	BAD SAECKINGEN	25,33	13 795	545
686	05 7 58 032	SPENGE	38,90	13 765	354
687	09 2 79 112	DINGOLFING	44,05	13 728	312
688	08 2 16 017	GERNSBACH	82,09	13 723	167
689	09 7 80 124	IMMENSTADT I. ALLGAEU	81,41	13 682	168
690	06 6 36 006	HESSISCH LICHTENAU	105,85	13 664	129
691	08 2 26 095	WALLDORF	19,91	13 646	685
692	06 6 33 013	HOFGEISMAR	86,35	13 617	158
693	09 1 87 182	WASSERBURG A. INN	39,31	13 506	344
694	03 2 53 012	PATTENSEN	66,79	13 440	201
695	08 1 19 044	MURRHARDT	71,13	13 378	188
696	03 4 58 014	WILDESHAUSEN	89,48	13 351	149
697	07 3 34 007	GERMERSHEIM	21,29	13 347	627
698	09 4 72 175	PEGNITZ	100,69	13 263	132
699	09 1 78 143	MOOSBURG A. D. ISAR	43,74	13 236	303
700	05 7 70 040	RAHDEN	134,59	13 229	98
701	05 3 58 036	LINNICH	65,47	13 209	202
702	01 0 60 005	BAD SEGEBERG	19,11	13 201	691
703	06 6 34 014	MELSUNGEN	63,10	13 192	209
704	09 7 72 125	BOBINGEN	48,37	13 165	272
705	06 4 32 004	DIEBURG	23,60	13 128	556
706	09 7 75 129	ILLERTISSEN	36,30	13 056	360
707	08 3 15 074	MUELLHEIM	57,91	12 985	224
708	05 3 70 036	WASSENBERG	42,36	12 981	306
709	06 4 32 016	OBER-RAHSTADT	41,88	12 973	310
710	09 5 73 127	STEIN	19,51	12 966	665
711	08 2 26 031	HEMSBACH	13,17	12 948	983

\*) GEBIETSSTAND: 1.1.1981

## 8 STÄDTE AM 31.12.1980\*)

## 8.1 FLÄCHE, WOHNBEVÖLKERUNG UND BEVÖLKERUNGSDICHTE NACH EINWOHNERGROESSENKLASSEN

LFD. NR.	SCHLUESSEL-NUMMER	NAME	FLÄCHE KM <sup>2</sup>	BEVÖLKERUNG	BEV. DICHTEN JE KM <sup>2</sup>
381 STÄDTE VON 10 000 BIS UNTER 20 000 EINWOHNERN					
712	09 1 73 112	BAD TOELZ	30,74	12 940	421
713	09 7 78 116	BAD WOERISHOFEN	57,78	12 922	224
714	08 2 26 082	SCHRIESHEIM	31,67	12 912	408
715	09 7 77 129	FUESSEN	43,51	12 890	296
716	09 1 72 118	FREILASSING	14,79	12 848	869
717	05 9 74 016	ERWITTE	89,28	12 838	144
718	08 3 35 079	STOCKACH	69,75	12 775	183
719	09 1 87 150	KOLBERMOOR	19,80	12 748	644
720	08 4 36 049	ISNY IM ALLGAEU	85,33	12 720	149
721	01 0 53 100	RATZEBURG	30,29	12 716	420
722	08 2 15 097	KRAICHTAL	80,57	12 702	158
723	08 1 16 056	PLOCHINGEN	10,66	12 680	1 189
724	06 5 32 021	SOLMS	34,03	12 619	371
725	10 0 41 511	FRIEDRICHSTHAL	9,09	12 560	1 382
726	09 6 72 127	HAMMELBURG	128,79	12 503	97
727	08 1 18 050	MARKGROENINGEN	28,16	12 461	443
728	09 5 74 152	ROETHENBACH A. D. PEGNITZ	13,12	12 438	948
729	03 4 55 007	JEVER	41,84	12 374	296
730	05 3 66 036	SCHLEIDEN	130,00	12 350	95
731	01 0 51 011	BRUNSBUETTTEL	65,19	12 311	189
732	09 7 75 162	VOEHRINGEN	23,38	12 304	526
733	08 1 28 115	TAUBERBISCHOFSSHEIM	69,04	12 271	178
734	09 7 78 173	MINDELHEIM	56,43	12 267	217
735	06 6 33 028	WOLFHAGEN	111,79	12 259	110
736	06 5 33 017	WEILBURG	57,38	12 256	214
737	03 3 51 004	BERGEN	163,71	12 255	75
738	03 1 55 003	DASSEL	112,95	12 237	108
739	09 1 90 141	PENZBERG	25,71	12 201	475
740	08 1 16 072	WERNAU (NECKAR)	10,89	12 147	1 115
741	05 7 62 032	STEINHEIM	75,62	12 122	160
742	08 1 18 049	MARBACH AM NECKAR	18,06	12 054	667
743	08 1 25 005	BAD FRIEDRICHSHALL	24,70	12 000	486
744	09 5 77 173	TREUCHTLINGEN	102,17	11 996	117
745	08 4 17 013	BURLADINGEN	123,32	11 979	97
746	03 2 53 005	GEHRDEN	43,06	11 974	278
747	09 5 74 112	ALTDORF B. NUERNBERG	48,60	11 966	246
748	06 4 39 004	GEISENHEIM	40,34	11 952	296
749	08 4 25 020	BLAUBEUREN	79,14	11 942	151
750	09 4 75 154	MUENCHBERG	68,80	11 934	173
751	06 4 36 002	EPPSTEIN	24,20	11 929	493
752	01 0 61 029	GLUECKSTADT	22,78	11 900	522
753	06 5 31 008	HUNGEN	86,75	11 896	137
754	09 5 71 193	ROTHENBURG OB DER TAUBER	41,74	11 882	285
755	01 0 53 116	SCHWARZENBEK	11,55	11 881	1 029
756	05 7 74 008	BAD LIPPSPRINGE	50,94	11 868	233
757	09 1 87 117	BAD AIBLING	41,57	11 852	285
758	08 4 36 010	BAD WURZACH	182,23	11 846	65
759	09 7 74 150	KRUMBACH (SCHWABEN)	44,63	11 806	265

\*) GEBIETSSTAND: 1.1.1981

8 STAEDTE AM 31.12.1980<sup>\*)</sup>

## 8.1 FLAECHE, WOHNBEVOELKERUNG UND BEVOELKERUNGSDICHTE NACH EINWOHNERGROESSENKLASSEN

LFD.-NR.	SCHLUESSEL-NUMMER	NAME	FLAECHE KM <sup>2</sup>	BEVOELKERUNG	BEV. DICHTJE JE KM <sup>2</sup>
381 STAEDTE VON 10 000 BIS UNTER 20 000 EINWOHNERN					
760	08 1 26 046	KUENZELSAU	75,20	11 760	156
761	06 4 33 010	RAUNHEIM	13,02	11 756	903
762	09 2 79 122	LANDAU A. D. ISAR	84,43	11 753	139
763	03 1 51 040	WITTINGEN	224,96	11 706	52
764	08 4 25 072	LANGENAU	75,05	11 648	155
765	03 1 53 013	VIENENBURG	71,12	11 637	164
766	08 1 35 020	HERBRECHTINGEN	58,64	11 625	198
767	05 1 54 052	STRAELEN	73,68	11 549	157
768	09 2 75 126	HAUZENBERG	82,97	11 530	139
769	08 3 37 116	WEHR	35,66	11 516	323
770	09 5 75 112	BAD WINDSHEIM	78,29	11 501	147
771	06 5 33 003	CAMBERG	54,66	11 455	210
772	01 0 59 045	KAPPELN	43,00	11 454	266
773	08 2 26 038	LADENBURG	19,01	11 440	602
774	08 1 36 010	BOPFINGEN	77,00	11 414	148
775	09 6 79 170	OCHSENFURT	63,41	11 389	180
776	03 1 55 001	BAD GANDERSHEIM	90,40	11 381	126
777	08 1 18 003	ASPERG	5,80	11 379	1 962
778	06 5 32 001	ASSLAR	43,49	11 352	261
779	09 5 74 132	HERSBRUCK	22,90	11 348	496
780	08 4 15 053	MUENSINGEN	116,01	11 341	98
781	01 0 60 044	KALTENKIRCHEN	21,92	11 319	516
782	06 4 35 002	BAD SODEN-SALMUENSTER	58,61	11 293	193
783	06 6 34 003	FELSBERG	83,28	11 279	135
784	03 2 51 040	SULINGEN	110,60	11 261	102
785	03 2 51 042	TWISTRINGEN	114,21	11 234	98
786	05 9 74 036	RUETHEN	158,10	11 230	71
787	08 3 27 049	TROSSINGEN	24,24	11 215	463
788	06 5 31 006	GRUENBERG	89,26	11 187	125
789	06 5 34 010	GLADENBACH	72,28	11 157	154
790	06 5 31 011	LICH	77,65	11 146	144
791	05 9 62 048	NEUENRADE	54,12	11 143	206
792	07 3 32 024	GRUENSTADT	18,10	11 093	613
793	03 2 54 008	BOCKENEM	109,33	11 075	101
794	09 2 76 138	REGEN	65,11	11 067	170
795	05 5 70 016	DRENSTEINFURT	106,21	11 062	104
796	05 1 54 024	KALKAR	87,84	11 061	126
797	09 1 71 111	ALTOETTING	21,58	11 047	512
798	08 1 17 015	DONZDORF	39,82	11 036	277
799	05 7 66 052	LUEGDE	88,73	11 021	124
800	08 2 15 066	PHILIPPSBURG	50,59	11 021	218
801	06 4 39 012	OESTRICH-WINKEL	59,51	11 020	185
802	03 2 57 028	OBERNKIRCHEN	32,48	11 001	339
803	08 2 35 079	WILDBAD IM SCHWARZWALD	105,27	10 994	104
804	05 3 54 020	MONSCHAU	94,65	10 993	116
805	08 4 15 078	URACH	55,47	10 986	198
806	08 3 15 113	TITISEE-NEUSTADT	89,66	10 971	122
807	09 2 77 116	EGGENFELDEN	48,26	10 968	227

\*) GEBIETSSTAND: 1.1.1981

## 8 STAEDTE AM 31.12.1980\*)

## 8.1 FLAECHE, WOHNBEVOELKERUNG UND BEVOELKERUNGSDICHTE NACH EINWOHNERGROESSENKLASSEN

LFD. NR.	SCHLUESSEL-NUMMER	NAME	FLAECHE KM <sup>2</sup>	BEVOELKERUNG	BEV. DICHTJE KM <sup>2</sup>
381 STAEDTE VON 10 000 BIS UNTER 20 000 EINWOHNERN					
808	09 5 71 136	DINKELSBUEHL	75,12	10 814	144
809	01 0 53 083	LAUENBURG/ELBE	9,55	10 806	1 132
810	09 4 75 136	HELMBRECHTS	58,64	10 804	184
811	05 9 62 008	BALVE	74,75	10 766	144
812	06 5 33 007	HADAMAR	40,96	10 765	263
813	09 4 75 162	REHAU	80,32	10 760	134
814	07 1 43 048	MONTABAUER	33,61	10 749	320
815	06 4 31 016	LORSCH	25,23	10 744	426
816	08 3 17 034	GENGEBACH	61,91	10 729	173
817	06 4 37 006	ERBACH	61,54	10 708	174
818	08 3 26 017	FURTWANGEN	82,56	10 689	129
819	06 5 31 012	LINDEN	22,79	10 684	469
820	09 5 75 153	NEUSTADT A. D. AISCHE	61,25	10 636	174
821	07 2 32 018	BITBURG	47,47	10 630	224
822	03 4 54 019	HASELUENNE	159,21	10 620	67
823	09 6 74 147	HASSFURT	52,71	10 565	200
824	08 4 35 034	MARKDORF	40,92	10 550	258
825	08 2 25 109	WALLDUERN	105,87	10 505	99
826	09 2 73 147	MAINBURG	61,73	10 503	170
827	09 1 75 122	GRAFING B. MUENCHEN	29,56	10 492	355
828	06 4 34 011	USINGEN	55,86	10 481	188
829	09 4 79 169	WUNSIEDEL	54,89	10 475	191
830	08 4 37 088	PFULLENDORF	90,56	10 462	116
831	06 4 35 028	STEINAU AN DER STRASSE	104,83	10 445	100
832	09 1 90 148	SCHONGAU	21,36	10 427	488
833	03 3 58 008	FALLINGBOSTEL	62,60	10 426	167
834	09 5 71 145	FEUCHTWANGEN	137,39	10 424	76
835	08 3 25 057	SULZ AM NECKAR	87,60	10 399	119
836	06 4 35 029	WAECHTERSBUCH	50,74	10 385	205
837	08 1 27 025	GAILDORF	62,56	10 370	166
838	07 1 32 006	BETZDORF	9,57	10 364	1 083
839	09 2 71 146	PLATTLING	35,78	10 363	290
840	07 1 41 006	BAD EMS	15,37	10 358	674
841	09 7 75 164	WEISSENHORN	53,41	10 328	193
842	06 4 39 013	RUEDESHEIM AM RHEIN	51,46	10 316	200
843	09 2 76 148	ZWIESEL	35,30	10 283	291
844	05 5 70 040	SENDENHORST	96,46	10 259	106
845	05 7 54 052	WERTHER (WESTF. )	35,08	10 224	291
846	08 3 26 005	BLUMBERG	98,50	10 223	104
847	01 0 57 057	PLOEN	35,94	10 204	284
848	08 3 26 003	BAD DUERRHEIM	62,05	10 196	164
849	08 1 25 013	BRACKENHEIM	45,76	10 194	223
850	09 2 75 141	POCKING	68,98	10 156	147
851	09 1 77 115	DORFEN	99,60	10 124	102
852	09 3 76 119	BURGLENGENFELD	81,71	10 110	124
853	09 7 76 117	LINDENBERG I. ALLGAEU	11,84	10 095	853
854	03 3 57 057	ZEVEN	73,89	10 069	136
855	09 3 72 153	RODING	113,68	10 058	88

\*) GEBIETSSTAND: 1.1.1981

## 8 STAEDTE AM 31.12.1980\*)

## 8.1 FLAECHE, WOHNBEVOELKERUNG UND BEVOELKERUNGSDICHTE NACH EINWOHNERGROESSENKLASSEN

LFD.-NR.	SCHLUESSEL-NUMMER	NAME	FLAECHE KM <sup>2</sup>	BEVOEL- KERUNG	BEV.- DICHT JE KM <sup>2</sup>
381 STAEDTE VON 10 000 BIS UNTER 20 000 EINWOHNERN					
856	09 2 71 141	OSTERHOFEN	111,24	10 028	90
857	09 4 78 165	STAFFELSTEIN	99,05	10 028	101
858	03 3 57 051	VISSELHOEVEDE	158,81	10 000	63
ZUSAMMEN			26 437,47	5 425 513	205
315 STAEDTE VON 5 000 BIS UNTER 10 000 EINWOHNERN					
859	09 5 72 135	HOECHSTADT A. D. AISCH	70,81	9 986	141
860	05 7 70 036	PREUSSISCH OLDENDORF	69,69	9 983	143
861	06 4 34 010	STEINBACH (TAUNUS)	4,40	9 952	2 262
862	09 2 77 138	PFARRKIRCHEN	52,38	9 846	188
863	08 4 17 044	MESSSTETTEN	76,82	9 827	128
864	06 6 36 001	BAD SOODEN-ALLENDORF	74,11	9 825	133
865	03 2 56 025	REHBURG-LOCCUM	99,90	9 808	98
866	03 4 59 030	QUAKENBRUECK	17,95	9 807	546
867	01 0 55 021	HEILIGENHAFEN	18,21	9 767	536
868	09 5 76 127	HILPOLTSTEIN	89,68	9 756	109
869	01 0 54 151	WESTERLAND	10,45	9 745	933
870	09 1 89 157	TROSTBERG	51,54	9 719	189
871	09 7 72 200	SCHWABMUENCHEN	52,58	9 697	184
872	01 0 60 004	BAD BRAMSTEDT	23,77	9 691	408
873	09 6 77 131	GEMUENDEN A. MAIN	74,98	9 670	129
874	07 1 37 226	VALLENDAR	13,22	9 664	731
875	01 0 62 006	BARGTEHEIDE	15,83	9 649	610
876	05 9 66 008	DROLSHAGEN	67,14	9 638	144
877	06 5 31 010	LAUBACH	97,01	9 625	99
878	05 7 74 040	WUENNENBERG	160,94	9 598	60
879	06 5 35 016	SCHOTTEN	133,54	9 597	72
880	06 4 40 023	ROSBACH V. D. HOEHE	45,33	9 582	211
881	03 2 54 014	ELZE	47,55	9 524	200
882	05 5 58 008	BILLERBECK	90,79	9 520	105
883	09 2 74 184	VILSBIBURG	68,67	9 507	138
884	08 2 35 006	ALTENSTEIG	53,21	9 485	178
885	09 6 77 157	MARKTHEIDENFELD	35,57	9 480	267
886	01 0 55 033	OLDENBURG IN HOLSTEIN	39,65	9 468	239
887	06 5 32 003	BRAUNFELS	47,10	9 466	201
888	09 3 77 154	TIRSCHENREUTH	97,55	9 435	97
889	08 3 15 015	BREISACH AM RHEIN	54,60	9 433	173
890	09 2 73 152	NEUSTADT A. D. DONAU	93,49	9 383	100
891	08 1 36 042	LORCH	34,26	9 373	274
892	06 5 35 015	SCHLITZ	142,07	9 371	66
893	03 4 56 021	SCHUETTORF	11,23	9 367	834
894	08 4 17 025	HAIGERLOCH	76,46	9 350	122
895	07 1 33 052	KIRN	16,53	9 348	566
896	09 6 76 139	MILTENBERG	60,14	9 332	155
897	09 3 72 126	FURTH I. WALD	67,06	9 304	139
898	07 1 41 029	DIEZ	12,40	9 282	749
899	08 3 17 153	RHEINAU	73,44	9 269	126
900	06 4 39 002	BAD SCHWALBACH	40,29	9 254	230

\*) GEBIETSSTAND: 1.1.1981



8 STAEDTE AM 31.12.1980<sup>\*)</sup>

## 8.1 FLAECHE, WOHNBEVOELKERUNG UND BEVOELKERUNGSDICHTE NACH EINWOHNERGROESSENKLASSEN

LFD. NR.	SCHLUESSEL-NUMMER	NAME	FLAECHE KM <sup>2</sup>	BEVOELKERUNG	BEV. DICHTJE JE KM <sup>2</sup>
315 STAEDTE VON 5 000 BIS UNTER 10 000 EINWOHNERN					
901	09 1 82 125	MIESBACH	32,43	9 254	285
902	01 0 60 092	WAHLSTEDT	15,74	9 224	586
903	05 5 54 032	ISSELBURG	42,74	9 220	216
904	09 4 75 156	NAILA	37,04	9 217	249
905	09 2 77 145	SIMBACH A. INN	47,36	9 203	194
906	03 4 59 004	BAD IBURG	36,43	9 194	252
907	08 3 27 046	SPAICHINGEN	18,50	9 176	496
908	06 6 32 009	HERINGEN (WERRA)	61,21	9 172	150
909	03 3 54 018	LUECHOW	89,10	9 125	102
910	09 7 73 144	LAUINGEN (DONAU)	44,28	9 106	206
911	06 6 36 011	SONTRA	111,31	9 098	82
912	05 5 70 036	SASSENBERG	77,66	9 073	117
913	08 3 17 026	ETTENHEIM	48,90	9 039	185
914	05 7 62 012	BORGENTREICH	138,54	8 918	64
915	09 4 75 168	SCHWARZENBACH A. D. SAALE	55,85	8 918	160
916	09 3 71 113	AUERBACH I. D. OPF.	65,80	8 915	135
917	09 2 78 118	BOGEN	49,75	8 910	179
918	06 5 34 021	WETTER (HESSEN)	104,58	8 902	85
919	03 3 60 002	BAD BEVENSEN	47,94	8 901	186
920	08 1 25 086	SCHWAIERN	49,49	8 885	180
921	09 2 72 151	WALDKIRCHEN	80,03	8 876	111
922	09 3 76 141	MAXHUETTE-HAIDHOF	31,31	8 868	283
923	08 1 25 102	WEINSBERG	22,21	8 836	398
924	05 5 66 088	TECKLENBURG	69,60	8 779	126
925	08 1 25 056	LAUFFEN AM NECKAR	22,63	8 763	387
926	09 2 73 111	ABENSBERG	60,30	8 755	145
927	08 3 35 022	ENGEN	70,46	8 753	124
928	06 5 33 013	RUNKEL	43,72	8 749	200
929	05 7 66 012	BARNTRUP	59,38	8 743	147
930	08 4 37 076	MENGEN	49,77	8 701	175
931	06 5 31 013	LOLLAR	21,89	8 680	397
932	08 1 19 084	WELZHEIM	38,00	8 624	227
933	05 7 74 028	LICHTENAU	192,00	8 592	45
934	08 1 18 070	STEINHEIM AN DER MURR	23,19	8 537	368
935	08 4 26 097	RIEDLINGEN	64,91	8 536	132
936	07 1 32 117	WISSEN	34,71	8 531	246
937	01 0 56 002	BARNSTEDT	17,14	8 515	497
938	03 4 61 004	ELSFLETH	115,05	8 504	74
939	03 1 56 003	BAD SACHSA	33,13	8 478	256
940	09 1 75 115	EBERSBERG	40,85	8 475	207
941	05 7 66 060	SCHIEDER-SCHWALENBERG	60,08	8 460	141
942	06 5 34 016	NEUSTADT (HESSEN)	56,88	8 454	149
943	09 3 77 158	WALDSASSEN	53,15	8 431	159
944	08 4 25 071	LAICHINGEN	69,86	8 419	121
945	09 1 71 132	TOEGING A. INN	13,65	8 419	617
946	07 1 43 032	HOEHR-GRENZHAUSEN	15,87	8 389	529
947	09 7 77 121	BUCHLOE	36,24	8 371	231
948	08 1 18 007	BESIGHEIM	16,84	8 340	495

\*) GEBIETSSTAND: 1.1.1981

8 STAEDTE AM 31.12.1980<sup>\*)</sup>

8.1 FLAECHE, WOHNBEVOELKERUNG UND BEVOELKERUNGSDICHTE NACH ETNWOHNERGROESSENKLASSEN					
LFD. NR.	SCHLUESSEL NUMMER	NAME	FLAECHE KM <sup>2</sup>	BEVOELKERUNG	BEV. DICHTJE JE KM <sup>2</sup>
315 STAEDTE VON 5 000 BIS UNTER 10 000 EINWOHNERN					
949	07 3 35 022	LANDSTUHL	15,35	8 316	542
950	05 5 58 036	OLFEN	52,42	8 305	158
951	06 4 35 001	BAD ORB	47,78	8 248	173
952	08 1 16 081	AICHTAL	23,65	8 195	347
953	03 4 57 002	BORKUM	30,62	8 185	267
954	06 4 40 017	NIDDATAL	40,24	8 184	203
955	08 1 36 028	HEUBACH	25,80	8 172	317
956	06 4 37 001	BAD KOENIG	46,72	8 148	174
957	03 4 52 020	NORDERNEY	26,29	8 125	309
958	08 1 36 050	OBERKOCHEN	23,57	8 118	344
959	03 3 54 004	DANNENBERG (ELBE)	76,26	8 091	106
960	06 4 33 004	GERNSHEIM	40,12	8 073	201
961	09 6 76 122	ERLENBACH A. MAIN	15,71	8 073	514
962	08 1 16 070	WEILHEIM AN DER TECK	26,52	8 068	304
963	09 2 72 120	GRAFENAU	63,93	8 062	126
964	09 6 72 135	MUENNERSTADT	82,30	8 045	98
965	03 4 59 015	DISSEN AM TEUTOBURGER WALD	31,89	8 001	251
966	09 6 75 174	VOLKACH	60,54	7 972	132
967	09 7 74 121	BURGAU	25,89	7 893	305
968	03 4 56 014	NEUENHAUS	31,31	7 860	251
969	01 0 61 049	KELLINGHUSEN	19,11	7 858	411
970	09 1 71 125	NEUOETTING	25,91	7 831	302
971	06 4 40 019	ORTENBERG	54,72	7 816	143
972	07 3 33 019	EISENBERG (PFALZ)	18,70	7 811	418
973	05 7 62 040	WILLEBADESSEN	128,13	7 783	61
974	03 4 59 017	FUERSTENAU	78,58	7 771	99
975	08 2 35 080	WILDBERG	56,70	7 755	137
976	09 5 73 120	LANGENZENN	46,55	7 732	166
977	03 3 55 009	BLECKEDE	124,75	7 730	62
978	08 3 16 017	HERBOLZHEIM	35,47	7 718	218
979	06 6 36 004	GROSSALMERODE	37,62	7 715	205
980	08 4 26 014	BAD SCHUSSENRIED	55,01	7 707	140
981	08 3 15 076	NEUENBURG AM RHEIN	44,12	7 688	174
982	05 3 58 044	NIDEGGEN	66,33	7 634	115
983	01 0 59 113	GLUECKSBURG (OSTSEE)	39,68	7 614	192
984	07 1 37 069	MENDIG	23,78	7 587	319
985	09 4 79 112	ARZBERG	35,49	7 584	214
986	09 3 73 112	BERCHING	131,13	7 572	58
987	03 1 55 005	HARDEGENS	83,79	7 552	90
988	09 6 77 114	ARNSTEIN	111,99	7 533	67
989	06 5 35 009	HOMBERG (OHM)	88,02	7 439	85
990	05 7 54 004	BORGHOLZHAUSEN	55,60	7 423	134
991	06 6 34 007	GUDENSBERG	46,49	7 408	159
992	07 3 34 013	KANDEL	26,64	7 403	278
993	07 3 40 038	RODALBEN	15,69	7 363	469
994	09 4 71 140	HALLSTADT	15,33	7 356	480
995	08 1 15 048	WALDENBUCH	22,69	7 320	323
996	06 5 31 017	STAUFENBERG	28,11	7 306	260

\*) GEBIETSSTAND: 1.1.1981

## 8 STAEDTE AM 31.12.1980\*)

## 8.1 FLAECHE, WOHNBEVOELKERUNG UND BEVOELKERUNGSDICHTE NACH EINWOHNERGROESSENKLASSEN

LFZ-NR.	SCHLUESSEL-NUMMER	NAME	FLAECHE KM <sup>2</sup>	BEVOELKERUNG	BEV. DICHTE JE KM <sup>2</sup>
315 STAEDTE VON 5 000 BIS UNTER 10 000 EINWOHNERN					
997	01 0 51 074	MELDORF	17,83	7 267	408
998	09 3 76 147	NEUNBURG VORM WALD	108,40	7 253	67
999	09 3 72 171	WALDMUENCHEN	71,87	7 191	100
1000	05 9 54 004	BRECKERFELD	58,65	7 179	122
1001	08 3 15 108	STAUFEN IM BREISGAU	23,27	7 177	308
1002	09 5 71 165	HEILSBRONN	62,21	7 173	115
1003	05 9 58 028	MEDEBACH	126,05	7 150	57
1004	03 1 53 003	BRAUNLAGE	21,69	7 140	329
1005	09 2 76 144	VIECHTACH	62,38	7 130	114
1006	09 1 86 122	GEISENFELD	88,33	7 124	81
1007	08 2 16 024	KUPPENHEIM	18,09	7 116	393
1008	03 1 55 009	MORINGEN	82,15	7 110	87
1009	09 2 74 176	ROTTENBURG A. D. LAABER	90,25	7 087	79
1010	09 7 74 143	ICHENHAUSEN	34,23	7 070	207
1011	08 3 37 066	LAUFENBURG (BADEN)	23,58	7 061	299
1012	09 3 74 162	VOHENSTRAUSS	73,57	7 048	96
1013	09 3 77 141	MITTERTEICH	38,17	7 042	184
1014	06 6 35 021	WALDECK	115,74	7 026	61
1015	07 3 37 501	ANNWEILER AM TRIFELS	39,88	6 986	175
1016	09 6 76 145	OBERNBURG A. MAIN	24,84	6 985	281
1017	08 2 36 043	NEUENBUERG	28,17	6 906	245
1018	06 4 40 009	GEDERN	75,24	6 892	92
1019	09 2 72 118	FREYUNG	48,58	6 881	142
1020	06 6 33 014	IMMENHAUSEN	28,54	6 880	241
1021	08 1 36 045	NERESHEIM	118,56	6 876	58
1022	06 6 34 017	NEUKIRCHEN	66,29	6 858	103
1023	08 3 16 020	KENZINGEN	36,95	6 849	185
1024	09 3 76 170	TEUBLITZ	38,25	6 847	179
1025	06 4 37 002	BEERFELDEN	71,18	6 845	96
1026	09 6 74 130	EBERN	86,04	6 836	79
1027	07 2 33 501	DAUN	48,97	6 811	139
1028	09 4 78 116	BURBKUNSTADT	40,59	6 800	168
1029	09 3 72 137	KOETZTING	62,09	6 798	109
1030	01 0 62 061	REINFELD (HOLSTEIN)	17,28	6 786	393
1031	07 1 33 501	SOBERNHEIM	54,06	6 767	125
1032	08 1 18 021	GROSSBOTTLWAR	25,84	6 763	262
1033	08 4 37 078	MESSKIRCH	76,22	6 763	89
1034	09 3 75 148	HEMAU	122,48	6 748	55
1035	08 2 37 002	ALPIRSBACH	64,55	6 731	104
1036	01 0 54 088	NIEBUELL	30,58	6 729	220
1037	09 3 76 149	WITTENAU	90,52	6 725	74
1038	08 3 16 012	ENDINGEN	26,72	6 706	251
1039	07 2 33 026	GEROLSTEIN	64,36	6 680	104
1040	08 4 36 008	AULENDORF	52,33	6 662	127
1041	07 2 31 008	BERNKASTEL-KUES	23,65	6 654	281
1042	08 1 28 126	WEIKERSHEIM	80,94	6 646	82
1043	06 6 34 024	SPANGENBERG	97,70	6 630	68
1044	06 4 37 004	BREUBERG	30,76	6 616	215

\*) GEBIETSSTAND: 1.1.1981

8 STAEDTE AM 31.12.1980<sup>\*)</sup>

## 8.1 FLAECHE, WOHNBEVOELKERUNG UND BEVOELKERUNGSDICHTE NACH EINWOHNERGROESSENKLASSEN

LFD.-NR.	SCHLUESSEL-NUMMER	NAME	FLAECHE KM <sup>2</sup>	BEVOEL- KERUNG	BEV. DICHT JE KM <sup>2</sup>
315 STAEDTE VON 5 000 BIS UNTER 10 000 EINWOHNERN					
1045	08 4 26 087	OCHSENHAUSEN	59,99	6 579	110
1046	08 3 36 103	ZELL IM WIESENTAL	36,13	6 546	181
1047	09 7 79 201	RAIN	77,11	6 543	85
1048	05 7 62 028	NIEHEIM	79,80	6 539	82
1049	06 6 35 020	VOLKMARSEN	67,47	6 525	97
1050	07 1 31 006	BAD BREISIG	19,95	6 511	326
1051	09 1 76 114	BEILNGRIES	100,12	6 510	65
1052	08 1 25 069	NEUENSTADT AM KOCHER	41,18	6 494	158
1053	09 3 76 144	NABBURG	62,33	6 490	104
1054	09 4 71 185	SCHESSLITZ	89,58	6 484	72
1055	06 6 33 029	ZIERENBERG	86,57	6 462	75
1056	09 6 72 113	BAD BRUECKENAU	19,96	6 453	323
1057	09 2 75 124	GRIESBACH I. ROTTAL	69,82	6 451	92
1058	07 1 37 228	WEISSENTHURM	3,99	6 443	1 615
1059	09 6 73 142	MELLRICHSTADT	55,78	6 433	115
1060	08 3 17 145	WOLFACH	67,99	6 396	94
1061	08 3 16 010	ELZACH	75,27	6 382	85
1062	08 3 17 146	ZELL AM HARMERSBACH	36,44	6 379	175
1063	08 3 36 045	KANDERN	62,27	6 378	102
1064	08 3 26 060	TRIBERG IM SCHWARZWALD	33,32	6 365	191
1065	09 6 76 134	KLINGENBERG A. MAIN	21,14	6 354	301
1066	01 0 58 117	NORTORF	12,77	6 331	496
1067	03 2 55 034	STADTOLDENDORF	24,85	6 319	254
1068	09 7 73 136	GUNDELFINGEN A. D. DONAU	53,95	6 316	117
1069	08 1 25 039	GUNDELSHEIM	38,45	6 304	164
1070	08 4 25 108	SCHELKLINGEN	75,25	6 298	84
1071	08 2 36 033	KNITTLINGEN	26,39	6 290	238
1072	09 6 78 134	GEROLZHOFEN	18,40	6 285	342
1073	08 2 35 008	BAD LIEBENZELL	33,80	6 277	186
1074	09 4 75 169	SCHWARZENBACH A. WALD	36,66	6 267	171
1075	09 4 73 158	RODACH B. COBURG	77,66	6 255	81
1076	07 2 31 124	TRABEN-TRARBACH	31,34	6 253	200
1077	07 3 31 055	OSTHOFEN	18,63	6 245	335
1078	09 7 73 182	WERTINGEN	51,86	6 237	120
1079	08 1 18 010	BOENNIGHEIM	20,12	6 225	309
1080	08 3 26 027	HUEFINGEN	58,54	6 207	106
1081	09 6 75 117	DETTELBACH	60,72	6 180	102
1082	03 3 52 046	OTTERNDORF	50,05	6 169	123
1083	03 2 55 003	BODENWERDER	28,82	6 125	213
1084	09 3 73 126	FREYSTADT	80,52	6 095	76
1085	03 4 62 003	ESENS	21,59	6 067	281
1086	05 5 66 024	HORSTMAR	44,44	6 046	136
1087	09 3 74 168	WINDISCHESENBACH	35,11	6 028	172
1088	08 1 28 014	BOXBERG	101,76	6 017	59
1089	08 3 15 070	LOEFFINGEN	88,02	6 012	68
1090	08 3 17 110	RENCHEN	32,10	6 005	187
1091	07 3 33 039	KIRCHHEIMBOLANDEN	26,35	5 966	226
1092	09 5 72 115	BAIERSDORF	11,77	5 958	506

\*) GEBIETSSTAND: 1.1.1981

## 8.1 FLAECHE, WOHNBEVOELKERUNG UND BEVOELKERUNGSDICHTE NACH EINWOHNERGROESSENKLASSEN

LFD.-NR.	SCHLUESSEL-NUMMER	NAME	FLAECHE KM2	BEVOEL- KERUNG	BEV- DICHT- JE KM <sup>2</sup>
315 STAEDTE VON 5 000 BIS UNTER 10 000 EINWOHNERN					
1093	07 1 43 062	RANSBACH-BAUMBACH	12,14	5 957	491
1094	09 5 76 122	GREDDING	103,73	5 955	57
1095	07 1 35 020	COCHEM	21,24	5 951	280
1096	08 4 37 031	GAMMERTINGEN	52,96	5 932	112
1097	09 3 71 127	HIRSCHAU	74,57	5 932	80
1098	08 1 28 064	KUELSHEIM	81,46	5 911	73
1099	08 2 26 065	RAUENBERG	11,12	5 905	531
1100	01 0 55 008	BURG AUF FEHMARN	14,48	5 891	407
1101	07 3 37 005	BAD BERGZABERN	10,71	5 874	548
1102	09 5 71 166	HERRIEDEN	81,72	5 866	72
1103	08 1 25 063	MOECKMUEHL	49,60	5 863	118
1104	06 6 31 010	GERSFELD (RHOEN)	89,36	5 851	65
1105	07 1 34 010	BIRKENFELD	13,56	5 847	431
1106	08 1 25 007	BAD WIMPFEN	19,38	5 839	301
1107	08 3 17 040	HASLACH IM KINZIGTAL	18,70	5 834	312
1108	03 1 58 027	SCHOEPFENSTEDT	39,65	5 825	147
1109	06 4 40 021	REICHELHEIM (WETTERAU)	27,60	5 815	211
1110	09 3 74 124	GRAFENWOEHR	211,21	5 813	28
1111	06 6 33 010	GREBENSTEIN	49,81	5 800	116
1112	07 1 40 144	SIMMERN/HUNSRUECK	11,89	5 798	488
1113	06 6 35 008	DIEMELSTADT	82,56	5 788	70
1114	08 2 36 038	MAULBRONN	25,44	5 776	227
1115	06 6 33 025	TRENDELBURG	69,34	5 714	82
1116	07 2 35 118	SAARBURG	20,35	5 698	280
1117	09 5 75 168	UFFENHEIM	59,46	5 658	95
1118	09 4 74 121	EBERMANNSTADT	49,97	5 653	113
1119	01 0 54 019	BREDSTEDT	9,93	5 642	568
1120	08 2 37 019	DORNSTETTEN	24,21	5 632	233
1121	09 1 86 158	VOHBURG A. D. DONAU	45,17	5 630	125
1122	01 0 51 072	MARNE	4,92	5 624	1 143
1123	07 3 36 055	KUSEL	14,31	5 591	391
1124	08 3 26 006	BRAEUUNLINGEN	62,11	5 580	90
1125	07 3 33 502	ROCKENHAUSEN	36,83	5 567	151
1126	09 1 72 122	LAUFEN	35,29	5 550	157
1127	07 1 38 004	BAD HOENNINGEN	20,09	5 505	274
1128	07 1 38 041	LINZ AM RHEIN	18,10	5 503	304
1129	09 7 79 155	HARBURG (SCHWABEN)	73,13	5 503	75
1130	09 6 73 141	BAD KOENIGSHOFEN I. GRABFELD	69,51	5 481	79
1131	01 0 54 164	WYK AUF FOEHR	7,98	5 478	686
1132	07 3 37 020	EDENKOBEN	17,90	5 475	306
1133	09 7 74 155	LEIPHEIM	32,14	5 474	170
1134	09 3 73 151	PARSBERG	56,88	5 469	96
1135	07 2 35 045	HERMESKEIL	30,86	5 452	177
1136	09 3 71 156	VILSECK	64,95	5 452	84
1137	08 3 27 018	GEISINGEN	73,76	5 441	74
1138	09 3 74 139	NEUSTADT A. D. WALDNAAB	9,07	5 439	600
1139	09 2 78 123	GEISELHOERING	99,92	5 423	54
1140	08 1 27 075	SCHROZBERG	105,24	5 403	51

\*) GEBIETSSTAND: 1.1.1981

## 8 STAEDTE AM 31.12.1980\*)

## 8.1 FLAECHE, WOHNBEVOELKERUNG UND BEVOELKERUNGSDICHTE NACH EINWOHNERGROESSENKLASSEN

LFD. NR.	SCHLUESSELNUMMER	NAME	FLAECHE KM <sup>2</sup>	BEVOELKERUNG	BEV. DICHTJE JE KM <sup>2</sup>
315 STAEDTE VON 5 000 BIS UNTER 10 000 EINWOHNERN					
1141	01 0 57 048	LUETJENBURG	6,15	5 353	870
1142	07 3 39 019	GAU-ALGESHEIM	13,98	5 334	382
1143	09 6 74 221	ZEIL A. MAIN	28,58	5 333	187
1144	08 3 37 022	BONNDORF IM SCHWARZWALD	75,98	5 331	70
1145	09 5 71 214	WASSERTRUEDINGEN	53,57	5 297	99
1146	07 2 32 296	PRUEM	22,81	5 280	231
1147	08 1 26 039	INGELFINGEN	46,49	5 263	113
1148	08 3 25 012	DORNHAN	44,92	5 259	117
1149	08 2 35 033	BAD HERRENALB	33,03	5 252	159
1150	08 4 17 054	ROSENFELD	51,11	5 216	102
1151	06 6 36 013	WANFRIED	46,89	5 201	111
1152	06 6 36 012	WALDKAPPEL	96,47	5 200	54
1153	09 4 71 220	SCHLUESSELFELD	70,44	5 192	74
1154	07 1 43 308	WESTERBURG	18,47	5 181	281
1155	03 2 54 018	GRONAU (LEINE)	20,72	5 171	250
1156	08 4 35 036	MEERSBURG	12,03	5 158	429
1157	08 4 15 073	TROCHTELFINGEN	79,17	5 144	65
1158	08 4 25 028	DIETENHEIM	18,75	5 141	274
1159	09 4 75 171	SELBITZ	27,68	5 133	185
1160	09 5 71 226	WINDSBACH	68,17	5 122	75
1161	08 3 17 041	HAUSACH	36,07	5 115	142
1162	03 4 59 010	BERSENBRUECK	42,53	5 111	120
1163	09 1 83 129	NEUMARKT-SANKT VEIT	61,07	5 103	84
1164	08 3 15 133	VOGTSBURG IM KAISERSTUHL	37,39	5 081	136
1165	08 4 17 022	GEISLINGEN	31,95	5 081	159
1166	08 1 28 020	CREGLINGEN	117,21	5 079	43
1167	09 3 76 151	OBERVIECHTACH	62,52	5 075	81
1168	06 4 31 022	ZWINGENBERG	5,62	5 065	901
1169	06 6 31 023	TANN (RHOEN)	60,44	5 057	84
1170	09 3 73 121	DIETFURT A. D. ALTMUEHL	78,71	5 057	64
1171	08 3 17 051	HORNBERG	54,45	5 045	93
1172	06 6 35 004	BATTENBERG (EDER)	64,73	5 030	78
1173	09 5 71 174	LEUTERSHAUSEN	84,16	5 002	59
		ZUSAMMEN	16 274,20	2 277 570	140
195 STAEDTE VON 2 000 BIS UNTER 5 000 EINWOHNERN					
1174	09 4 72 154	HOLLFELD	80,64	4 993	62
1175	08 3 36 087	TODTNAU	69,59	4 988	72
1176	05 7 62 024	MARIENMUNSTER	64,24	4 986	78
1177	09 7 79 228	WEMDING	31,69	4 983	157
1178	08 1 16 046	NEUFFEN	17,44	4 974	285
1179	09 1 89 152	TITTMONING	71,93	4 957	69
1180	07 1 43 081	WIRGES	10,12	4 938	488
1181	09 4 72 179	POTTENSTEIN	73,27	4 927	67
1182	08 3 17 098	OPPENAU	73,04	4 919	67
1183	09 3 77 129	KEMNATH	52,31	4 913	94
1184	09 6 74 133	ELTMANN	40,15	4 910	122
1185	07 1 43 206	BAD MARIENBERG (WESTERWALD)	10,00	4 904	490

\*) GEBIETSSTAND: 1.1.1981

## 8 STÄDTE AM 31.12.1980\*)

## 8.1 FLÄCHE, WOHNBEVÖLKERUNG UND BEVÖLKERUNGSDICHTE NACH EINWOHNERGROESSENKLASSEN

LFZ-NR.	SCHLUESSEL-NUMMER	NAME	FLÄCHE KM <sup>2</sup>	BEVÖL- KERUNG	BEV.- DICHT JE KM <sup>2</sup>
195 STÄDTE VON 2 000 BIS UNTER 5 000 EINWOHNERN					
1186	08 1 26 058	NEUENSTEIN	47,83	4 903	103
1187	09 4 72 116	BAD BERNECK I. FICHELGEIRGE	33,52	4 885	146
1188	09 6 74 149	HOFHEIM I. UFR.	53,94	4 873	90
1189	06 6 33 018	NAUMBURG	66,19	4 868	74
1190	08 4 25 081	MUNDERKINGEN	13,08	4 858	371
1191	01 0 54 138	TOENNING	43,10	4 856	113
1192	09 1 82 132	TEGERNSEE	22,77	4 849	213
1193	09 3 77 116	ERBENDORF	57,26	4 844	85
1194	08 2 26 091	WAIBSTADT	25,58	4 840	189
1195	09 2 73 164	RIEDENBURG	100,77	4 807	48
1196	08 1 28 082	NIEDERSTETTEN	103,99	4 801	46
1197	07 1 35 092	ZELL (MOSEL)	44,95	4 797	107
1198	08 3 37 106	STUEHLINGEN	93,43	4 787	51
1199	09 5 76 147	SPALT	55,74	4 784	86
1200	06 4 31 015	LINDENFELS	21,09	4 772	226
1201	06 5 34 001	AMOENEBURG	43,95	4 772	109
1202	09 4 72 139	GEFREES	50,31	4 760	95
1203	09 4 72 127	CREUSSEN	57,66	4 751	82
1204	06 4 40 015	MUENZENBERG	31,64	4 749	150
1205	09 7 74 185	THANNHAUSEN	20,00	4 734	237
1206	06 6 34 018	NIEDENSTEIN	30,62	4 729	154
1207	09 3 76 153	PFREIMD	51,45	4 726	92
1208	08 1 25 008	BEILSTEIN	25,25	4 723	187
1209	06 5 32 016	LEUN	28,66	4 682	163
1210	07 1 41 091	NASSAU	17,50	4 678	267
1211	09 6 73 117	BISCHOFSCHEIM A. D. RHOEN	67,78	4 678	69
1212	09 5 76 111	ABENBERG	48,41	4 674	97
1213	03 3 54 009	HITZACKER	58,44	4 673	80
1214	05 9 58 020	HALLENBERG	65,36	4 669	71
1215	09 4 79 129	KIRCHENLAMITZ	42,25	4 668	110
1216	07 3 40 004	DAHN	40,76	4 666	114
1217	06 4 39 010	LORCH	54,65	4 647	85
1218	08 2 25 075	OSTERBURKEN	47,32	4 635	98
1219	07 3 39 049	OPPENHEIM	7,09	4 621	652
1220	09 7 79 197	OETTINGEN I. BAY.	34,22	4 605	135
1221	03 2 57 032	RODENBERG	15,60	4 587	294
1222	08 2 35 032	HAITERBACH	28,92	4 576	158
1223	07 1 32 501	ALTENKIRCHEN (WESTERWALD)	10,99	4 575	416
1224	08 2 25 001	ADELSHEIM	43,84	4 575	104
1225	09 4 78 176	WEISMALN	81,02	4 548	56
1226	06 5 35 008	HERBSTEIN	79,99	4 536	57
1227	09 3 74 149	PRESSATH	41,47	4 527	109
1228	09 7 73 139	HOECHSTAEDT A. D. DONAU	37,43	4 514	121
1229	05 3 58 012	HEIMBACH	64,90	4 487	69
1230	07 1 40 112	OBERWESEL	21,67	4 473	206
1231	03 2 55 013	ESCHERSHAUSEN	23,87	4 427	185
1232	01 0 61 113	WILSTER	2,05	4 426	2 159
1233	06 6 33 002	BAD KARLSHAFEN	14,85	4 424	298

\*) GEBIETSSTAND: 1.1.1981

## 8 STAEDTE AM 31.12.1980\*)

## 8.1 FLAECHE, WOHNBEVOELKERUNG UND BEVOELKERUNGSDICHTE NACH EINWOHNERGROESSENKLASSEN

LFD.-NR.	SCHLUESSEL-NUMMER	NAME	FLAECHE KM <sup>2</sup>	BEVOEL- KERUNG	BEV.- DICHT JE KM <sup>2</sup>
195 STAEDTE VON 2 000 BIS UNTER 5 000 EINWOHNERN					
1234	06 6 35 016	LICHTENFELS	96,73	4 424	46
1235	07 1 43 229	HACHENBURG	21,44	4 401	205
1236	08 1 25 068	NEUDENAU	32,93	4 399	134
1237	09 3 77 157	WALDERSHOF	59,73	4 372	73
1238	08 1 25 038	GUEGLINGEN	16,18	4 366	270
1239	09 6 76 112	AMORBACH	50,92	4 365	86
1240	07 3 32 046	WACHENHEIM AN DER WEINSTRASSE	24,98	4 350	174
1241	08 2 26 080	SCHOENAU	22,50	4 338	193
1242	08 1 27 043	ILSHOFEN	54,88	4 329	79
1243	08 3 26 068	VOEHRENBACH	70,47	4 323	61
1244	08 2 36 025	HEIMSHEIM	14,32	4 283	299
1245	07 3 35 035	OTTERBERG	32,08	4 258	133
1246	09 4 79 135	MARKTLEUTHEN	33,58	4 250	127
1247	07 3 32 032	LAMBRECHT (PFALZ)	8,31	4 239	510
1248	06 5 34 017	RAUSCHENBERG	67,32	4 231	63
1249	09 4 76 152	LUDWIGSSTADT	56,02	4 231	76
1250	08 3 37 097	SANKT BLASIEN	54,35	4 170	77
1251	09 4 79 150	SCHOENWALD	19,18	4 168	217
1252	08 3 15 050	HEITERSHEIM	11,78	4 161	353
1253	09 5 77 158	PAPPENHEIM	64,30	4 159	65
1254	09 3 73 167	VELBURG	175,77	4 136	24
1255	09 3 71 150	SCHNAITTENBACH	55,80	4 118	74
1256	07 1 34 005	BAUMHOLDER	16,83	4 115	245
1257	09 5 75 161	SCHEINFELD	45,05	4 053	90
1258	08 2 16 028	LICHTENAU	27,63	4 027	146
1259	06 4 31 012	HIRSCHHORN (NECKAR)	30,85	4 017	130
1260	07 1 38 012	DIERDORF	31,89	4 017	126
1261	08 1 26 045	KRAUTHEIM	52,91	4 005	76
1262	09 4 79 166	WEISSENSTADT	42,32	3 992	94
1263	09 6 75 139	IPHOFEN	72,10	3 992	55
1264	09 7 79 186	MONHEIM	69,31	3 983	57
1265	09 3 74 117	ESCHENBACH I. D. OPF.	33,34	3 966	119
1266	08 3 35 080	TENGEN	61,97	3 933	63
1267	03 4 54 012	FREREN	48,81	3 906	80
1268	08 3 25 051	SCHILTACH	34,22	3 899	114
1269	08 1 35 027	NIEDERSTOTZINGEN	29,81	3 870	130
1270	09 4 77 156	STADTSTEINACH	39,78	3 868	97
1271	09 5 76 126	HEIDECK	58,57	3 861	66
1272	08 4 26 013	BAD BUCHAU	23,77	3 856	162
1273	08 1 28 039	FREUDENBERG	34,81	3 855	111
1274	06 4 31 018	NECKARSTEINACH	22,06	3 849	174
1275	09 6 76 169	WOERTH A. MAIN	15,89	3 845	242
1276	06 4 32 009	GROSS-DIEBERAU	18,27	3 833	210
1277	08 1 27 032	GERABRONN	40,37	3 808	94
1278	09 6 74 164	KOENIGSBERG I. BAY.	60,32	3 765	62
1279	09 6 75 147	MARKTBREIT	20,18	3 756	186
1280	09 3 77 112	BAERNAU	74,45	3 753	50
1281	09 4 73 165	SESSLACH	72,50	3 752	52

\*) GEBIETSSTAND: 1.1.1981



## 8. STAEDTE AM 31.12.1980\*)

## 8.1 FLAECHE, WOHNBEVOELKERUNG UND BEVOELKERUNGSDICHTE NACH EINWOHNERGROESSENKLASSEN

LFD. NR.	SCHLUESSEL-NUMMER	NAME	FLAECHE KM <sup>2</sup>	BEVOELKERUNG	BEV. DICHTJE JE KM <sup>2</sup>
195 STAEDTE VON 2 000 BIS UNTER 5 000 EINWOHNERN					
1282	03 2 56 014	HOYA	8,42	3 751	445
1283	07 1 38 073	UNKEL	8,16	3 737	458
1284	07 1 40 064	KASTELLAUN	8,47	3 722	439
1285	08 2 35 047	NEUBULACH	24,69	3 721	151
1286	08 1 26 028	FORCHTENBERG	38,03	3 701	97
1287	09 4 74 132	GRAEFENBERG	37,86	3 693	98
1288	09 4 76 184	WALLENFELS	45,06	3 653	81
1289	09 6 73 153	OSTHEIM V. D. RHOEN	40,73	3 645	89
1290	03 1 52 006	DRANSFELD	28,75	3 593	125
1291	06 6 35 012	GEMUENDEN (WOHRA)	58,67	3 590	61
1292	06 6 33 016	LIEBENAU	48,85	3 581	73
1293	07 3 32 019	FREINSHEIM	13,61	3 579	263
1294	06 5 31 001	ALLENDORF (LUMDA)	22,01	3 572	162
1295	07 1 33 007	BAD MUENSTER AM STEIN-EBERNBURG	9,50	3 547	373
1296	07 1 43 286	RENNEROD	18,14	3 520	194
1297	07 1 41 501	BRAUBACH	20,27	3 475	171
1298	09 3 72 154	ROETZ	66,70	3 455	52
1299	07 1 40 133	SANKT GOAR	22,96	3 435	150
1300	08 1 27 089	VELLBERG	31,89	3 427	107
1301	08 2 26 055	NECKARBISCHOFHSHEIM	26,42	3 406	129
1302	08 4 17 057	SCHOEMBERG	23,27	3 406	146
1303	08 1 27 046	KIRCHBERG AN DER JAGST	40,93	3 396	83
1304	09 3 75 210	WOERTH A. D. DONAU	39,91	3 390	85
1305	06 6 35 014	HATZFELD (EDER)	58,52	3 343	57
1306	01 0 51 127	WESSELBUREN	5,14	3 320	646
1307	08 1 36 038	LAUCHHEIM	40,97	3 315	81
1308	08 1 26 060	NIEDERNHALL	17,71	3 295	186
1309	06 5 35 010	KIRTORF	79,88	3 292	41
1310	03 1 56 001	BAD GRUND (HARZ)	7,12	3 248	456
1311	06 5 35 018	ULRICHSTEIN	65,61	3 209	49
1312	08 1 28 047	GRUENSFELD	44,71	3 186	71
1313	07 1 33 065	MEISENHEIM	10,34	3 147	304
1314	08 3 27 036	MUEHLHEIM AN DER DONAU	21,72	3 129	144
1315	09 5 77 125	ELLINGEN	31,17	3 126	100
1316	07 3 32 009	DEIDESHEIM	26,58	3 105	117
1317	06 6 35 010	FRANKENAU	57,31	3 104	54
1318	09 4 71 115	BAUNACH	20,25	3 016	149
1319	07 1 41 092	NASTAETTEN	12,93	3 010	233
1320	08 3 17 073	MAHLBERG	16,59	3 003	181
1321	03 1 53 010	SANKT ANDREASBERG	9,86	2 990	303
1322	09 4 72 143	GOLDKRONACH	23,24	2 979	128
1323	08 1 16 054	OWEN	9,70	2 950	304
1324	09 4 72 197	WAISCHENFELD	55,66	2 929	53
1325	03 1 58 020	HORNBURG	22,17	2 912	131
1326	08 3 27 016	FRIDINGEN AN DER DONAU	22,47	2 864	127
1327	06 5 35 006	GREBENAU	55,38	2 840	51
1328	06 5 35 014	ROMROD	54,42	2 823	52
1329	09 6 75 158	PRICHSENSTADT	48,88	2 800	57

\*) GEBIETSSTAND: 1.1.1981

8. STAEDTE AM 31.12.1980<sup>\*)</sup>

## 8.1 FLAECHE, WOHNBEVOELKERUNG UND BEVOELKERUNGSDICHTE NACH EINWOHNERGROESSENKLASSEN

LFID-NR.	SCHLUESSEL-NUMMER	NAME	FLAECHE KM <sup>2</sup>	BEVOEL- KERUNG	BEV- DICHT JE KM <sup>2</sup>
195 STAEDTE VON 2 000 BIS UNTER 5 000 EINWOHNERN					
1330	09 5 75 115	BURGBERNHEIM	42,29	2 705	64
1331	01 0 54 033	FRIEDRICHSTADT	3,99	2 684	673
1332	08 1 25 059	LOEWENSTEIN	23,43	2 672	114
1333	09 3 76 160	SCHOENSEE	47,50	2 663	56
1334	07 1 40 067	KIRCHBERG (HUNSRUECK)	18,05	2 650	147
1335	08 2 25 114	RAVENSTEIN	55,98	2 649	47
1336	07 1 31 001	ADENAU	18,60	2 648	142
1337	08 1 17 058	WIESENSTEIG	23,40	2 579	110
1338	09 3 74 147	PLEYSTEIN	33,34	2 576	77
1339	08 1 17 061	LAUTERSTEIN	23,32	2 538	109
1340	03 3 58 018	RETHEM (ALLER)	33,74	2 531	75
1341	03 1 53 001	ALTENAU	4,54	2 522	556
1342	09 4 76 180	TEUSCHNITZ	33,99	2 509	74
1343	09 4 75 165	SCHAUENSTEIN	26,66	2 504	94
1344	03 3 54 026	WUSTROW	29,99	2 429	81
1345	07 3 39 003	BACHARACH	23,53	2 416	103
1346	09 5 71 198	SCHILLINGSFUERST	27,55	2 389	87
1347	07 1 37 501	MUENSTERMAIFELD	27,78	2 379	86
1348	09 6 73 123	FLADUNGEN	46,35	2 367	51
1349	08 1 26 085	WALDENBURG	31,57	2 365	75
1350	07 3 36 058	LAUTERECKEN	8,93	2 350	263
1351	08 1 18 059	OBERRIEXINGEN	8,16	2 347	288
1352	07 1 33 103	STROMBERG	8,52	2 290	269
1353	08 2 35 084	BAD TEINACH-ZAVELSTEIN	25,16	2 255	90
1354	08 4 37 101	SCHEER	18,72	2 253	120
1355	09 4 72 118	BETZENSTEIN	51,84	2 249	43
1356	01 0 54 036	GARDING	3,08	2 210	718
1357	09 5 71 177	MERKENDORF	26,08	2 198	84
1358	08 3 36 079	SCHOENAU IM SCHWARZWALD	14,71	2 181	148
1359	08 4 37 114	VERINGENSTADT	31,25	2 147	69
1360	07 3 36 105	WOLFSTEIN	13,68	2 132	156
1361	08 3 15 111	SULZBURG	22,73	2 122	93
1362	01 0 61 055	KREMPE	3,33	2 106	632
1363	09 6 79 124	EIBELSTADT	7,03	2 101	299
1364	09 6 77 177	RIENECK	26,20	2 097	80
1365	06 6 35 017	ROSENTHAL	51,54	2 083	40
1366	09 6 75 144	HAINBERNHEIM	12,21	2 059	169
1367	08 4 15 034	HAYINGEN	63,35	2 024	32
1368	09 5 71 229	WOLFRAMS-ESCHENBACH	25,47	2 022	79
		ZUSAMMEN	7 288,38	731 009	100
25 STAEDTE VON 1 000 BIS UNTER 2 000 EINWOHNERN					
1369	08 4 37 047	HETTINGEN	46,06	1 948	42
1370	08 1 27 047	LANGENBURG	31,38	1 829	58
1371	09 5 74 160	VELDEN	21,33	1 819	85
1372	03 2 57 033	SACHSENHAGEN	15,53	1 757	113
1373	07 3 40 211	HORNBACH	13,31	1 730	130
1374	09 6 79 182	ROETTINGEN	27,18	1 724	63

\*) GEBIETSSTAND: 1.1.1981

## 8 STAEDTE AM 31.12.1980\*)

## 8.1 FLAECHE, WOHNBEVOELKERUNG UND BEVOELKERUNGSDICHTE NACH EINWOHNERGROESSENKLASSEN

LPD-NR.	SCHLUESSEL-NUMMER	NAME	FLAECHE KM <sup>2</sup>	BEVOEL- KERUNG	BEV. DICHT JE KM <sup>2</sup>
25 STAEDTE VON 1 000 BIS UNTER 2 000 EINWOHNERN					
1375	09 4 79 127	HOHENBERG A. D. EGER	8,19	1 696	207
1376	07 1 41 068	KATZENELNBOKEN	9,20	1 608	175
1377	07 2 32 088	NEUERBURG	10,22	1 590	156
1378	09 6 76 158	STADTPROZELTEN	10,85	1 588	146
1379	07 1 41 121	SANKT GOARSHAUSEN	6,99	1 583	226
1380	09 6 75 149	MARKTSTEF	10,49	1 583	151
1381	09 6 79 114	AUB	17,52	1 554	89
1382	08 1 25 103	WIDDERN	25,25	1 420	56
1383	03 1 53 015	WILDEMANN	3,34	1 416	424
1384	08 3 35 001	AACH	10,69	1 415	132
1385	09 5 71 189	ORNBAU	15,13	1 381	91
1386	07 1 41 069	KAUB	12,98	1 364	105
1387	09 3 74 140	NEUSTADT A. KULM	18,10	1 338	74
1388	06 6 34 023	SCHWARZENBORN	26,93	1 308	49
1389	09 4 75 146	LICHTENBERG	9,47	1 142	121
1390	07 3 33 054	OBERMOSCHEL	10,15	1 129	111
1391	09 4 77 129	KUPFERBERG	8,28	1 096	132
1392	07 2 32 070	KYLLBURG	4,62	1 093	237
1393	09 6 77 181	ROTHENFELS	12,23	1 038	85
		ZUSAMMEN	385,42	37 149	96
2 STAEDTE UNTER 1 000 EINWOHNERN					
1394	03 3 54 021	SCHNACKENBURG	23,92	850	36
1395	01 0 59 002	ARNIS	0,45	519	1 153
		ZUSAMMEN	24,37	1 369	56

## 8.2 NACH LAENDERN UND EINWOHNERGROESSENKLASSEN

LAND	GEMEINDEN INSGESAMT	DARUNTER STAEDTE								
		INS- GESAMT	DAVON MIT ... BIS UNTER ... EINWOHNERN							
			UNTER 1 000	1 000 5 000	5 000 10 000	10 000 20 000	20 000 50 000	50 000 100 000	100 000 500 000	500 000 UND MEHR
SCHLESWIG-HOLSTEIN	1 130 <sup>a)</sup>	61	1	6	18	18	13	3	2	-
HAMBURG	1	1	-	-	-	-	-	-	-	1
NIEDERSACHSEN	1 029	153	1	14	26	45	49	10	7	1
BREMEN	2	2	-	-	-	-	-	-	1	1
NORDRHEIN-WESTFALEN	396	262	-	3	19	58	116	37	24	5
HESSEN	427	184	-	25	42	70	35	7	4	1
RHEINLAND-PFALZ	2 303	110	-	38	35	18	11	5	3	-
BADEN-WURTTENBERG	1 111	297	-	57	80	81	59	12	7	1
BAYERN	2 049	307	-	77	95	87	31	11	5	1
SAARLAND	50	17	-	-	-	4	11	1	1	-
BERLIN (WEST)	1	1	-	-	-	-	-	-	-	1
BUNDESGBIET	8 499 <sup>a)</sup>	1 395	2	220	315	381	325	86	54	12

\*) GEBIETSSTAND: 1.1.1981.

a) OHNE DIE GEMEINDEFREIEN GEBIETE SACHSENWALD (FORSTGUTS-  
BEZIRK) UND BUCHHOLZ (FORSTGUTSBEZIRK) IN SCHLESWIG-HOLSTEIN,DIE ALS EXKLAVEN ZUR GEMEINDE AUMUEHLE BZW. ZU DEN GE-  
MEINDEN BARK, HARTENHOLM, HEIDMUEHLEN UND WAHLSTEDT,  
STADT GEHOEREN.

## 9 POSTLEITBEREICHE AM 31.12.1980 MIT IHRER FLAECHE UND WOHNBEVOELKERUNG\*)

NR.	POSTLEITBEREICH NAME	FLAECHE KM <sup>2</sup>	BEVOEL- KERUNG	NR.	POSTLEITBEREICH NAME	FLAECHE KM <sup>2</sup>	BEVOEL- KERUNG
100	BERLIN	480,09	1 896 230	291	WESTERSTEDDE	613,86	52 350
200	HAMBURG	950,14	1 780 846	293	VAREL	365,12	46 436
205	HAMBURG	551,97	133 741	294	WILHELMSHAVEN	1 061,63	203 205
206	BAD OLDESLOE	440,74	56 162	295	LEER (OSTFRIESLAND)	905,93	124 247
207	AHRENSBURG	343,68	83 473	296	AURICH	627,26	80 034
208	PINNEBERG	395,06	151 857	297	EMDEN	358,30	80 073
209	WINSEN (LUHE)	330,27	48 648	298	NORDEN	467,86	69 921
210	HAMBURG	178,58	49 520	299	PAPENBURG	669,59	54 484
211	BUCHHOLZ IN DER NORDHEIDE	559,14	66 088	300	HANNOVER	780,16	700 439
212	LUENEBURG	1 119,27	136 079	301	HANNOVER	380,93	171 045
215	BUXTEHUDE	359,27	69 918	303	WALSRODE	660,18	56 153
216	STADE	979,15	106 336	304	SOLTAU	1 141,31	66 896
217	HEMMOOR	736,24	46 863	305	WUNSTORF	736,90	114 973
219	CUXHAVEN	179,94	60 832	306	STADTHAGEN	304,31	85 423
220	ELMSHORN	478,24	95 509	307	NIENBURG (WESER)	1 083,38	87 772
221	ITZEHOE	1 029,90	117 710	310	CELLE	1 725,75	169 307
222	SANKT MICHAELISDONN	526,11	43 830	311	UELZEN	1 342,50	89 938
224	HEIDE	813,21	74 349	312	WITTINGEN	702,57	34 375
225	HUSUM	1 285,13	93 803	313	LUECHOW	1 116,71	48 826
226	NIEBUELL	665,45	36 094	315	PEINE	295,00	79 762
227	WYK AUF FOEHR	102,52	11 913	316	LEHRTE	553,50	109 828
228	WESTERLAND	99,14	23 630	317	GIFHORN	561,52	76 821
230	KIEL	1 050,41	392 969	318	WOLFSBURG	505,38	146 066
232	PLOEN	412,72	32 372	320	HILDESHEIM	765,77	217 298
233	ECKERNFOERDE	387,84	42 256	321	ELZE	251,93	35 244
234	KAPPELN	347,52	32 458	322	ALFELD (LEINE)	317,78	52 850
235	NEUMUENSTER	1 324,28	209 010	325	HAMELN	878,68	163 616
236	BAD SEGEBERG	446,00	44 488	326	RINTELN	171,17	32 171
237	RENSBURG	849,73	93 891	328	BAD PYRMONT	285,92	53 450
238	SCHLESWIG	797,71	76 304	330	BRAUNSCHWEIG	822,77	343 957
239	FLENSBURG	813,44	156 029	332	SALZGITTER	389,45	135 378
240	LUEBECK	627,67	308 073	333	HELMSTEDT	291,25	62 075
241	MOELLN	561,68	49 620	334	WOLFENBUETTEL	327,75	75 323
242	EUTIN	312,67	36 894	335	KREIENSEN	518,42	68 211
243	NEUSTADT IN HOLSTEIN	329,68	39 024	336	OSTERODE AM HARZ	143,54	38 898
244	OLDENBURG IN HOLSTEIN	455,62	40 492	337	SEESSEN	144,89	25 933
272	ROTENBURG (WUEMME)	850,85	62 870	338	GOSLAR	328,87	106 108
273	ZEVEN	650,79	37 757	339	GOSLAR	92,23	35 252
274	BREMEROERDE	636,22	42 206	340	GOETTINGEN	717,77	190 732
280	BREMEN	953,74	693 269	341	NORTHEIM	653,88	97 791
281	VERDEN (ALLER)	1 070,09	96 133	342	HERZBERG AM HARZ	363,50	79 933
282	BREMEN	132,16	17 629	343	WITZENHAUSEN	371,80	50 065
283	BASSUM	1 035,87	64 820	344	ESCHWEGE	491,44	59 198
284	DIEPHOLZ	1 477,22	144 066	345	HOLZMINDEN	468,54	65 024
285	BREMERHAVEN	1 293,14	226 355	347	HOEXTER	357,58	60 681
286	OSTERHOLZ-SCHARMBECK	390,86	54 493	349	BAD DRIBURG	368,51	40 447
287	DELMENHORST	637,91	140 992	350	KASSEL	1 036,07	397 362
288	BRAKE (UNTERWESER)	390,39	38 300	351	MUENDEN	211,64	38 651
289	NORDENHAM	216,19	36 761	352	HOFGEISMAR	576,45	50 322
290	OLDENBURG (OLDENBURG)	1 318,81	255 863	353	WARBURG	617,34	60 700

\*) GEBIETSSTAND: 1.1.1981

## 9 POSTLEITBEREICHE AM 31.12.1980 MIT IHRER FLAECHE UND WOHNBEVOELKERUNG\*)

NR.	POSTLEITBEREICH NAME	FLAECHE KM <sup>2</sup>	BEVOEL- KERUNG	NR.	POSTLEITBEREICH NAME	FLAECHE KM <sup>2</sup>	BEVOEL- KERUNG
354	KORBACH	1 043,02	95 636	461	KAMEN	85,70	91 994
355	MARBURG	1 274,25	190 736	462	CASTROP-RAUXEL	51,66	78 877
356	BIEDENKOPF	231,53	36 636	463	BOCHUM	145,36	400 757
357	STADTALLENDORF	946,88	108 911	465	GELSENKIRCHEN	104,83	304 386
358	FRITZLAR	584,23	74 224	467	LUENEN	59,04	85 872
359	BAD WILDUNGEN	235,80	21 944	469	HERNE	51,38	182 542
400	DUESSELDORF	308,79	684 058	470	HAMM	264,01	189 936
401	HILDEN	90,15	140 929	471	LUEDINGHAUSEN	486,95	96 914
402	METTMANN	42,67	36 676	472	BECKUM	353,20	68 435
403	RATINGEN	88,86	89 466	473	AHLEN	123,14	54 192
404	NEUSS	385,24	315 603	474	OELDE	102,32	27 579
405	HOENCHENGLADBACH	557,19	381 083	475	UNNA	110,88	72 178
406	VIERSEN	90,97	81 114	476	WERL	127,42	35 054
410	DUISBURG	232,97	558 089	477	SOEST	484,77	80 356
413	MOERS	279,40	195 342	478	LIPPSTADT	689,85	143 384
415	KREFELD	348,47	329 242	479	PADERBORN	1 320,42	233 517
417	GELDERN	566,15	101 074	480	BIELEFELD	559,99	383 469
418	GOCH	176,25	35 185	481	BIELEFELD	137,05	47 843
419	KLEVE	323,95	76 876	483	GUETERSLOH	511,06	157 943
420	OBERHAUSEN	77,03	228 947	484	RHEDA-WIEDENBRUECK	86,69	37 944
422	DINSLAKEN	207,96	103 274	490	HERFORD	282,94	163 705
423	WESEL	529,51	116 049	492	LEMGO	414,91	83 753
424	EMMERICH	189,64	46 776	493	DETMOLD	436,97	138 736
425	BOTTROP	100,59	114 571	495	MINDEN	521,20	150 461
427	DORSTEN	171,55	70 287	497	BAD OEYNHAUSEN	245,70	112 476
428	BORKEN	380,61	62 758	498	BUENDE	129,29	62 933
429	BOCHOLT	240,77	89 870	499	LUEBBECKE	520,12	81 093
430	ESSEN	210,26	647 643	500	KOELN	405,18	976 694
432	HATTINGEN	119,12	81 729	501	BERGHEIM	356,83	145 067
433	MUELHEIM A.D.-RUHR	91,18	181 279	502	FRECHEN	117,05	88 353
435	RECKLINGHAUSEN	413,32	311 197	503	HUERTH	51,34	50 794
437	MARL	87,37	89 082	504	BRUEHL	179,49	115 108
439	GLADBECK	35,90	79 747	506	BERGISCH GLADBACH	299,56	172 962
440	MUENSTER	1 603,52	480 753	509	LEVERKUSEN	106,24	176 441
441	WARENDORF	284,66	47 001	510	AACHEN	444,39	308 998
442	COESFELD	904,28	143 649	511	ALSDORF	59,38	69 882
443	STEINFURT	517,86	113 507	512	HERZOGENRATH	33,31	42 722
444	RHEINE	974,44	158 404	513	GEILENKIRCHEN	322,34	105 727
445	LINGEN (EMS)	1 048,01	101 355	514	ERKELENZ	305,33	108 604
446	NORDHORN	149,61	48 492	516	DUEREN	636,29	165 881
447	MEPPEN	1 475,98	104 540	517	JUELICH	304,36	71 255
450	OSNABRUECK	428,63	242 559	518	ESCHWEILER	76,02	53 478
451	OSNABRUECK	553,14	80 543	519	STOLBERG (RHLD.)	98,31	57 550
452	MELLE	254,03	40 859	520	SIEGBURG	489,96	183 971
453	IBBENBUEREN	325,89	81 088	521	TROISDORF	98,03	84 614
454	LENGERICH	286,11	43 323	522	WALDBROEL	463,97	71 852
455	BRAMSCHE	669,89	56 679	523	ALTENKIRCHEN (WESTERWALD)	430,12	51 535
457	QUAKENBRUECK	576,18	41 459	524	BETZDORF	369,38	93 907
459	CLOPPENBURG	621,18	54 565	525	ENGELSKIRCHEN	147,60	34 975
460	DORTMUND	280,17	608 297	527	GUMMERSBACH	359,29	121 524

\*) GEBIETSSTAND: 1.1.1981

## 9 POSTLEITBEREICHE AM 31.12.1980 MIT IHRER FLAECHE UND WOHNBEVOELKERUNG\*)

NR.	POSTLEITBEREICH NAME	FLAECHE KM <sup>2</sup>	BEVOEL- KERUNG	NR.	POSTLEITBEREICH NAME	FLAECHE KM <sup>2</sup>	BEVOEL- KERUNG
530	BONN	412,73	393 866	605	OFFENBACH AM MAIN	184,76	234 616
533	KOENIGSWINTER	76,13	34 983	607	LANGEN	151,57	134 388
534	BAD HONNEF	54,70	25 097	608	GROSS-GERAU	293,88	108 441
535	EUSKIRCHEN	647,22	126 042	609	RUESSELSHEIM	182,77	141 201
537	KALL	664,61	47 512	610	DARMSTADT	556,36	308 462
540	KOBLENZ	755,06	218 289	611	DIEBURG	306,00	86 027
541	HOEHR-GRENZHAUSEN	450,10	97 341	612	ERBACH	526,49	70 108
542	LAHNSTEIN	504,33	72 557	614	BENSHEIM	319,56	116 014
543	MONTABAUER	530,70	95 235	620	WIESBADEN	524,46	343 271
544	MAYEN	889,01	94 932	622	RUEDESHEIM AM RHEIN	311,87	68 367
545	NEUWIED	239,92	93 176	623	FRANKFURT AM MAIN	180,01	169 624
546	LINZ A. RHEIN	243,40	48 641	624	KOENIGSTEIN IM TAUNUS	70,75	39 312
547	ANDERNACH	189,74	55 236	625	LIMBURG A.D. LAHN	559,22	129 317
548	REMAGEN	724,59	96 648	627	IDSTEIN	256,73	53 141
550	TRIER	961,16	180 543	629	WEILBURG	259,86	37 201
551	SAARBURG	265,27	26 123	630	GIESSEN	822,65	242 033
552	BITBURG	945,55	59 269	631	GRUENBERG	481,14	43 233
553	GEROLSTEIN	469,83	30 590	632	ALSFELD	456,03	35 109
554	PRUEM	675,13	27 626	633	WETZLAR	498,91	131 577
555	BERNKASTEL-KUES	555,88	61 565	634	DILLENBURG	583,89	111 927
556	WITTLICH	836,89	68 444	635	BAD NAUHEIM	70,18	31 986
558	TRABEN-TRARBACH	336,79	29 522	636	FRIEDBERG (HESSEN)	443,51	145 337
559	COCHEM	281,10	24 561	637	OBERURSEL (TAUNUS)	49,76	48 931
560	WUPPERTAL	304,69	452 492	638	BAD HOMBURG V.D.HOEHE	116,81	81 412
562	VELBERT	102,37	122 717	639	USINGEN	244,75	35 383
563	RENSCHIED	149,45	163 819	640	FULDA	674,40	112 738
565	SOLINGEN	150,95	219 268	641	FULDA	889,96	88 056
575	MENDEN (SAUERLAND)	167,48	85 616	642	LAUTERBACH	379,81	32 449
576	ARNSBERG	387,43	103 745	643	BAD HERSFELD	690,80	79 761
577	MESCHUDE	330,41	39 548	644	BEBRA	506,51	57 352
578	BESTWIG	561,54	54 682	645	HANAU	317,59	228 368
579	BRILON	228,97	24 533	646	GELNHAUSEN	273,58	63 834
580	HAGEN	272,78	279 955	647	BUEDINGEN	640,93	82 613
581	WITTEN	72,36	105 876	648	WAECHTERSBAACH	377,44	45 938
582	GEVELSBERG	83,62	67 214	649	SCHLUECHTERN	395,61	36 959
583	SCHWELM	20,49	31 108	650	MAINZ	747,68	336 555
584	SCHWERTE	56,19	47 810	652	WORMS	333,22	112 783
586	ISERLOHN	125,55	93 823	653	BINGEN	406,19	75 491
587	HEMER	67,55	32 745	654	SIMMERN/HUNSRUECK	444,57	36 143
588	LUEDENSCHEID	389,68	134 703	655	BAD KREUZNACH	598,74	115 781
590	SIEGEN	497,73	197 822	657	KIRN	245,19	26 816
591	KREUZTAL	151,77	45 494	658	IDAR-OBERSTEIN	727,78	83 014
592	BAD BERLEBURG	481,79	42 890	660	SAARBRUECKEN	294,43	289 486
594	LENNESTADT	585,10	62 693	661	LEBACH	267,38	59 483
595	FINNENTROP	201,07	37 700	662	VOELKLINGEN	116,13	75 614
596	DLPE	225,35	47 243	663	SAARLOUIS	336,28	170 770
597	PLETTENBERG	155,12	35 705	664	MERZIG	410,18	77 707
598	WERDOHL	162,24	43 575	665	HOMBURG	313,05	99 230
599	ALTENA	73,31	31 406	666	ZWEIBRUECKEN	220,37	52 965
600	FRANKFURT AM MAIN	249,01	629 375	667	SANKT INGBERT	107,63	53 162

\*) GEBIETSSTAND: 1.1.1981

## 9 POSTLEITBEREICHE AM 31.12.1980 MIT IHRER FLAECHE UND WOHNBEVOELKERUNG\*)

NR.	POSTLEITBEREICH NAME	FLAECHE KM <sup>2</sup>	BEVOEL- KERUNG	NR.	POSTLEITBEREICH NAME	FLAECHE KM <sup>2</sup>	BEVOEL- KERUNG
795	BIBERACH AN DER RISS	1 222,81	137 158	850	MUERNBERG	964,22	694 741
796	AULENDORF	693,31	68 000	851	FUERTH	63,45	99 088
797	LEUTKIRCH IM ALLGAEU	324,26	37 268	852	ERLANGEN	339,04	167 728
798	RAVENSBURG	665,86	137 050	853	NEUSTADT A.D.AISCH	918,92	67 823
799	FRIEDRICHSHAFEN	269,87	97 883	854	SCHWABACH	674,80	102 397
800	MUENCHEN	310,07	1 298 941	855	FORCHHEIM	905,07	118 922
801	MUENCHEN-LAND OST	785,29	198 023	856	LAUF A.D.PEGNITZ	508,27	77 817
802	MUENCHEN-LAND SUED	195,85	80 655	857	PEGNITZ	438,71	39 755
803	MUENCHEN-LAND WEST	367,07	189 111	858	BAYREUTH	937,85	152 345
804	MUENCHEN-LAND NORD	208,11	75 615	859	MARKTREDWITZ	1 009,91	112 813
805	FREISING	1 086,22	153 804	860	BAMBERG	1 674,31	222 621
806	DACHAU	1 072,20	135 582	862	LICHTENFELS	684,98	94 341
807	INGOLSTADT	1 147,85	195 710	863	COBURG	391,27	100 659
808	FUERSTENFELDBRUCK	355,95	68 469	864	KRONACH	536,20	72 092
809	WASSERBURG A.INN	554,15	49 661	865	KULMBACH	509,62	66 269
810	GARMISCH-PARTENKIRCHEN	576,38	55 937	866	MUENCHBERG	220,88	31 272
811	MURNAU A. STAFFELSEE	459,25	32 445	867	HOF	932,74	176 824
812	WEILHEIM I.OB	620,43	68 168	870	WUERZBURG	1 295,34	283 852
813	STARNBERG	214,08	47 577	871	KITZINGEN	629,63	77 628
815	HOLZKIRCHEN	356,88	31 745	872	SCHWEINFURT	1 533,59	219 718
816	MIESBACH	343,07	31 726	873	BAD KISSINGEN	530,85	68 793
817	BAD TOELZ	679,09	42 233	874	BAD NEUSTADT A.D.SAALE	891,92	75 276
818	TEGERNSEE	271,32	23 925	875	ASCHAFFENBURG	737,57	252 452
819	WOLFRATSHAUSEN	246,67	46 615	876	MILTENBERG	410,82	58 539
820	ROSENHEIM	945,76	173 302	877	LOHR A.MAIN	412,75	57 580
821	PRIEN A.CHIEMSEE	420,07	42 480	878	GEMUENDEN A.MAIN	882,04	74 122
822	TRAUNSTEIN	1 173,45	149 956	880	ANSBACH	1 810,24	174 309
823	BAD REICHENHALL	157,63	25 196	882	GUNZENHAUSEN	648,03	50 523
824	BERCHTESGADEN	125,11	24 122	883	TREUCHTLINGEN	747,00	63 623
825	DORFEN	541,56	42 029	885	DONAUWOERTH	1 496,17	138 859
826	MUEHLDORF A.INN	1 111,43	166 049	886	NOERDLINGEN	496,07	47 627
830	LANDSHUT	1 397,94	161 358	887	GUENZBURG	487,60	76 005
831	LANDSHUT	1 088,76	84 029	888	DILLINGEN A.D.DONAU	548,09	60 614
833	EGGENFELDEN	397,81	31 773	889	AICHACH	683,65	62 727
834	PFARRKIRCHEN	551,06	49 904	890	AUGSBURG	1 534,79	491 051
835	PLATTLING	1 649,52	151 083	891	LANDSBERG A.LECH	592,02	66 007
836	DEGGENDORF	77,22	30 649	892	SCHONGAU	357,01	37 518
837	REGEN	854,22	72 550	893	SCHWABMUENCHEN	734,81	79 595
838	LANDAU A.D.ISAR	569,58	41 989	894	MEMMINGEN	1 020,46	123 466
839	PASSAU	1 738,44	209 071	895	KAUFBEUREN	1 129,88	124 262
840	REGENSBURG	624,05	192 423	896	KEMPTEN (ALLGAEU)	811,62	123 513
841	REGENSBURG	1 192,68	123 227	897	IMMENSTADT I.ALLGAEU	585,15	61 194
842	KELHEIM	749,40	67 281	898	OBERSTDORF	317,08	13 492
843	NEUMARKT I.D.OPF.	1 310,41	98 982	899	LINDAU (BODENSEE)	336,29	70 124
844	STRAUBING	1 058,34	109 153				
845	AMBERG	1 248,79	132 929				
846	SCHWANDORF	539,38	54 064				
847	NABBURG	639,40	44 918				
848	WEIDEN I.D.OPF.	1 294,46	136 582				
849	CHAM	1 233,16	101 829				


\*) GEBIETSSTAND: 1.1.1981

## 9 POSTLEITBEREICHE AM 31.12.1980 MIT IHRER FLAECHE UND WOHNBEVOELKERUNG\*)

NR.	POSTLEITBEREICH NAME	FLAECHE KM <sup>2</sup>	BEVOEL- KERUNG	NR.	POSTLEITBEREICH NAME	FLAECHE KM <sup>2</sup>	BEVOEL- KERUNG
668	NEUNKIRCHEN /SAAR	249,81	150 596	731	PLOCHINGEN	258,63	131 038
669	SANKT WENDEL	475,47	90 251	732	GOEPPINGEN	254,63	108 576
670	LUDWIGSHAFEN AM RHEIN	448,49	272 638	733	GOEPPINGEN	88,56	58 833
671	FRANKENTHAL (PFALZ)	547,19	149 060	734	GEISLINGEN AN DER STEIGE	286,88	58 765
672	SPEYER	491,06	146 111	740	TUEBINGEN	491,90	168 804
673	NEUSTADT AN DER WEINSTRASSE	442,06	111 001	741	REUTLINGEN	428,15	159 628
674	LANDAU IN DER PFALZ	865,81	141 230	742	MUENSINGEN	446,97	22 744
675	KAISERSLAUTERN	896,91	184 698	743	METZINGEN	200,34	51 372
676	ROCKENHAUSEN	355,79	28 266	744	NUERTINGEN	181,72	95 759
678	PIRMASENS	510,08	95 654	745	HECHINGEN	388,43	58 032
679	LANDSTUHL	715,19	115 639	746	BALINGEN	275,93	51 130
680	MANNHEIM	244,55	377 584	747	ALBSTADT	314,92	71 885
683	SCHWETZINGEN	227,46	130 919	748	SIGMARINGEN	421,20	45 320
684	LAMPERTHEIM	166,45	57 090	750	KARLSRUHE	426,83	355 366
690	HEIDELBERG	444,02	304 968	751	KARLSRUHE	482,49	150 274
692	SINSHEIM	448,45	81 229	752	BRUCHSAL	444,99	126 023
693	EBERBACH	326,62	34 161	753	PFORZHEIM	348,58	182 147
694	WEINHEIM	241,95	104 201	754	NEUENBUERG	266,64	41 582
695	MOSBACH	429,86	75 111	755	RASTATT	200,08	82 500
696	OSTERBURKEN	632,37	53 808	756	GAGGENAU	288,04	50 867
697	LAUDA-KOENIGSHOFEN	520,65	49 515	757	BADEN-BADEN	183,67	58 235
698	WERTHEIM	351,23	43 724	758	BUEHL	190,23	44 318
699	BAD MERGENTHEIM	474,94	40 045	759	ACHERN	282,83	56 674
700	STUTTGART	207,15	580 648	760	OFFENBURG	527,51	121 082
701	STUTTGART-LAND	80,13	103 693	761	OFFENBURG	398,60	47 504
702	STUTTGART-LAND	68,45	72 563	762	WOLFACH	268,76	17 527
703	BOEBLINGEN	445,11	223 008	763	LAHR /SCHWARZWALD	392,88	86 118
705	WAIBLINGEN	149,97	131 231	764	KEHL	75,05	29 924
706	SCHORNDORF	296,56	100 346	770	SINGEN (HOHENTWIEL)	427,85	96 238
707	SCHWAEBISCH GMUEND	436,50	117 876	771	DONAUESCHINGEN	471,59	50 858
708	AALEN	632,58	117 550	773	VILLINGEN-SCHWENNINGEN	316,21	106 462
709	ELLWANGEN (JAGST)	456,38	41 607	774	TRIBERG IM SCHWARZWALD	458,92	59 749
710	HEILBRONN	795,14	263 591	775	KONSTANZ	124,26	93 073
711	OEHRINGEN	642,16	74 453	776	RADOLFFZELL AM BODENSEE	301,16	56 933
712	BIETIGHEIM-BISSINGEN	405,41	140 961	777	UEBERLINGEN	318,64	53 748
713	MUEHLACKER	199,10	56 412	779	MESSKIRCH	463,22	31 370
714	LUDWIGSBURG	402,74	248 958	780	FREIBURG IM BREISGAU	844,69	297 351
715	BACKNANG	371,73	91 100	781	FREIBURG IM BREISGAU	354,80	56 619
716	GAILDOFF	350,85	29 413	782	TITISEE-NEUSTADT	801,91	52 598
717	SCHWAEBISCH HALL	441,00	58 129	783	EMMENDINGEN	386,44	84 273
718	CRAILSHEIM	746,54	67 390	784	MUELLHEIM	307,85	49 386
720	TUTTLINGEN	550,84	89 197	785	LOERRACH	183,14	90 883
721	ROTTWEIL	322,09	63 034	786	SCHOPFHEIM	445,56	56 759
723	SCHRAMBERG	211,78	48 746	788	BAD SAECKINGEN	292,63	78 775
724	HORB AM NECKAR	385,84	54 225	789	WALDSHUT-TIENGEN	532,33	74 745
725	LEONBERG	251,86	121 791	790	ULM	938,01	206 405
726	CALW	301,14	55 806	791	NEU-ULM	469,88	142 400
727	NAGOLD	284,61	50 521	792	HEIDENHEIM AN DER BRENZ	648,47	124 956
729	FREUDENSTADT	596,76	64 837	793	EHINGEN (DONAU)	448,12	49 475
730	ESSLINGEN AM NECKAR	117,98	158 845	794	RIEDLINGEN	524,16	43 188

\*) GEBIETSSTAND: 1.1.1981





# Fachserie 1: Bevölkerung und Erwerbstätigkeit

## Reihe 1: Gebiet und Bevölkerung

### 1.1: Stand und Entwicklung der Bevölkerung

Vierteljährliche Berichte mit fortgeschriebenen Einwohnerzahlen, gegliedert nach Geschlecht und Ländern; ferner Bevölkerungsbilanz der Länder.

### 1.2: Bevölkerung nach Verwaltungseinheiten

#### 1.2.1: Bevölkerung der kreisfreien Städte und Landkreise

In jährlichen Berichten wird die Wohnbevölkerung nach Geschlecht nachgewiesen; ferner Angabe der Fläche und Bevölkerungsdichte in den Kreisen (ab 1980 in Reihe 1 2.2 enthalten).

#### 1.2.2: Bevölkerung der Gemeinden – mit Schlüsselnummern der Gemeinden und Verwaltungsbezirke

Jährliche Darstellung der Wohnbevölkerung aller Gemeinden in systematischer und alphabetischer Ordnung mit Schlüsselnummern und Postleitzahlen. Ferner Angaben über Bevölkerungsdichte und Fläche sowie über Gemeinden nach Größenklassen.

### 1.3: Bevölkerung nach Alter und Familienstand

Jahresberichte, gegliedert nach Geschlecht und Ländern.

### 1.4: Ausländer

Die Ausländer im Bundesgebiet werden jährlich nach Staatsangehörigkeit, Alter, Familienstand, Geschlecht und Aufenthaltsdauer nachgewiesen; weitere Untergliederungen nach Ländern und z. T. nach Großstädten.

### 1.5: Staatsangehörigkeit

Jährlicher Nachweis der eingebürgerten sowie der aus der deutschen Staatsangehörigkeit entlassenen Personen; Gliederung nach Ländern, Geschlecht und Rechtsgrund.

Letzte Ausgabe: Jahresbericht 1980

### 1.S: Sonderbeiträge (unregelmäßige Folge)

1.S.1: Vorausschätzung der Bevölkerung für die Jahre 1972 bis 2000, gegliedert nach Geschlecht und Altersjahren.

1.S.2: Ausgewählte Strukturdaten für Ausländer

Bevölkerungs- und erwerbsstatistische Ergebnisse nach Ländern mit ausführlichen methodischen und textlichen Erläuterungen.

## Reihe 2: Bevölkerungsbewegung

Vierteljährliche und jährliche Berichte mit den Ergebnissen der natürlichen Bevölkerungsbewegung, z.T. mit langen Reihen und kreisweiser Gliederung. Die Eheschließungen, Geburten und Sterbefälle nach Geschlecht, Altersjahren und Familienstand; Ehelösungen nach Art des Urteils, Scheidungsgründe, Ehedauer, Kinderzahl und Religionszugehörigkeit der Ehegatten; Wanderungen über die Grenzen des Bundesgebietes nach Herkunfts- und Zielländern sowie innerhalb des Bundesgebietes nach Geschlecht; z.T. nach Alter, Religionszugehörigkeit und Familienstand.

### 2.S.: Sonderbeiträge (unregelmäßige Folge)

2.S.1. Allgemeine Sterbetafel für die Bundesrepublik Deutschland. Ausführliche textliche und tabellarische Erläuterungen der Berechnungsmethode und der Ergebnisse

## Reihe 3: Haushalte und Familien

In jährlicher Folge werden (nach Ländern gegliedert) auf Haushalte und Familien bezogene Ergebnisse verschiedener Statistiken zusammengeführt und in den Abschnitten Privathaushalte; Haushaltsmitglieder; Familien; Frauen und Mütter; Ausländer; Kinder und Jugendliche nachgewiesen.

## Reihe 4: Erwerbstätigkeit

### 4.1: Struktur der Erwerbsbevölkerung

#### 4.1.1: Stand und Entwicklung der Erwerbstätigkeit

Jahresberichte, vorwiegend mit Mikrozensus-Ergebnissen, informieren über nahezu alle wichtigen Merkmale der Erwerbstätigen, Erwerbspersonen und Erwerbslosen einschl. entsprechender Bezugswerte zur Wohnbevölkerung (regional z. T. nach Regierungsbezirken gegliedert).

### 4.1.2: Beruf, Ausbildung und Arbeitsbedingungen der Erwerbstätigen

Ergebnisse des Mikrozensus mit den nur alle 2 bzw. alle 4 Jahre anfallenden Tatbeständen.

### 4.2: Sozialversicherungspflichtig beschäftigte Arbeitnehmer

Vierteljahresberichte in wirtschaftssystematischer Unterteilung einschl. Nachweisungen über Ausländer; regionale Unterteilungen bis zu Regierungsbezirken. Ferner ausführliche Jahresberichte.

### 4.3: Streiks und Aussperrungen

In unregelmäßiger Folge (in jedem Fall jährlich) Nachweisungen über beteiligte bzw. betroffene Arbeitnehmer und verlorene Arbeitstage nach Wirtschaftsgruppen.

### 4.S: Sonderbeiträge (vorgesehen)

## Ergebnisse von Einzelveröffentlichungen

Die Ergebnisse der Bundestagswahlen sowie Wahl der Abgeordneten des Europäischen Parlaments erscheinen in folgender Gliederung:

**Wahlen zum Deutschen Bundestag** Heft 1: Ergebnisse früherer Bundestags- und Landtagswahlen; Heft 2: Strukturdaten für die Bundestagswahlkreise; Heft 3: Vergleichszahlen aus früheren Wahlen für die Bundestagswahlkreise; Heft 4: Vorläufige Ergebnisse nach Wahlkreisen; Heft 5: Endgültige Ergebnisse nach Wahlkreisen; Heft 6: Allgemeine Wahlergebnisse nach Wahlkreisen, Sitzverteilung und Abgeordnete; Heft 7: Wahlergebnisse nach kreisfreien Städten und Landkreisen; Heft 8: Wahlbeteiligung und Stimmabgabe der Männer und Frauen nach dem Alter; Heft 9: Textliche Auswertung der Wahlergebnisse; Sonderheft: Die Wahlbewerber für die Wahl zum ... Deutschen Bundestag.

**Wahl der Abgeordneten des Europäischen Parlaments aus der Bundesrepublik Deutschland** Heft 1: Zusammensetzung des derzeitigen Europäischen Parlaments sowie Ergebnisse der letzten Wahlen zu den nationalen Parlamenten der Mitgliedstaaten der Europäischen Gemeinschaften und der Bundes- und Landtagswahlen seit 1946; Heft 2: Strukturdaten für die kreisfreien Städte und Landkreise; Heft 3: Vergleichszahlen aus früheren Wahlen für die kreisfreien Städte und Landkreise; Heft 4: Vorläufige Ergebnisse nach Ländern, Sitzverteilung und vorläufig Gewählte; Heft 5: Endgültige Ergebnisse nach kreisfreien Städten und Landkreisen, Sitzverteilung und Abgeordnete; Heft 6: Wahlbeteiligung und Stimmabgabe der Männer und Frauen nach dem Alter; Heft 7: Textliche Auswertung der Wahlergebnisse; Sonderheft: Die Bewerber und Ersatzbewerber für die Wahl der Abgeordneten des Europäischen Parlaments aus der Bundesrepublik Deutschland.

### Volkzählung vom 27. Mai 1970

Hierzu wurden insgesamt 26 thematisch gegliederte Hefte veröffentlicht.

## Systematiken

Systematik der Wirtschaftszweige mit Erläuterungen, Ausgabe 1979  
Klassifizierung der Berufe (Systematisches und alphabetisches Verzeichnis der Berufsbenennungen)  
Verzeichnis der Religionsbenennungen



STATISTISCHES BUNDESAMT  
GUSTAV-STRESEMANN-RING 11  
6200 WIESBADEN 1

Veröffentlichungen und Prospekte sind durch den Verlag W. Kohlhammer GmbH, Philipp-Reis-Straße 3, Postfach 421120, 6500 Mainz 42, Tel. (06131) 59094/95, erhältlich.