

BEVÖLKERUNG UND ERWERBSTÄTIGKEIT

FACHSERIE

1

Reihe 1.2.2

Bevölkerung der Gemeinden mit Schlüsselnummern der Gemeinden und Verwaltungsbezirke

1979

(Bevölkerungsstand: 31. Dezember 1979; Gebietsstand: 1. Januar 1980)

Statistisches Bundesamt
Bibliothek - Dokumentation - Archiv



HERAUSGEBER: STATISTISCHES BUNDESAMT WIESBADEN
VERLAG: W. KOHLHAMMER GMBH STUTTGART UND MAINZ
Bestellnummer: 2010122 – 79700

Statist. Bundesamt - Bibliothek



10-13628

Erschienen im November 1980

Nachdruck - auch auszugsweise - nur mit Quellenangabe gestattet

Preis: DM 17,70

Inhalt

	Seite
Einführung	5
Schaubilder	
Entwicklung des Gemeindebestandes 1958 bis 1979	7
Entwicklung der kreisfreien Städte und Landkreise 1958 bis 1979	7
Karte der Bundesrepublik Deutschland mit Länder- und Regierungsbezirksgrenzen nach dem Stand 31.12.1979	11
Verwaltungsgrenzenkarten der Länder nach dem Stand 31.12.1979	
01 Schleswig-Holstein	55
02 Hamburg	55
03 Niedersachsen (Gebietsstand: 1.1.1980)	71
04 Bremen	71
05 Nordrhein-Westfalen	89
06 Hessen	99
07 Rheinland-Pfalz	109
08 Baden-Württemberg	139
09 Bayern	157
10 Saarland	189
11 Berlin (West)	189
Schematische Übersicht über Aufbau und Inhalt der Gemeindeschlüsselnummern	8
T a b e l l e n t e i l (alle Gebietsstandsangaben nach dem Stand vom 1.1.1980)	
1 Fläche, Wohnbevölkerung und Bevölkerungsdichte in den kreisfreien Städten und Landkreisen am 31.12.1979	13
2 Fläche, Wohnbevölkerung und Bevölkerungsdichte in den amtsfreien Gemeinden sowie Ämtern, Kirchspielsland-, Samt-, Verbandsgemeinden und Verwaltungsgemeinschaften am 31.12.1979	25
3 Gemeinden in systematischer Ordnung mit Schlüsselnummer, Fläche, Wohnbevölkerung, Bevölkerungsdichte und Postleitzahl am 31.12.1979	
01 Schleswig-Holstein	57
02 Hamburg	69
03 Niedersachsen	73
04 Bremen	87
05 Nordrhein-Westfalen	91
06 Hessen	101
07 Rheinland-Pfalz	111
08 Baden-Württemberg	141
09 Bayern	159
10 Saarland	191
11 Berlin (West)	192
4 Gemeinden in alphabetischer Ordnung mit Schlüsselnummer, Wohnbevölkerung und Postleitzahl am 31.12.1979	193
5 Gemeinden mit 10 000 Einwohnern und mehr am 31.12.1979 nach der Einwohnerzahl	372
6 Kreisfreie Städte, Landkreise und Gemeinden nach Größenklassen	
6.1 Gemeinden am 30.6.1964 bis 30.6.1979 nach Einwohnergrößenklassen	384
6.2 Kreisfreie Städte und Landkreise in den Ländern am 31.12.1979	385
6.3 Gemeinden in den Ländern am 31.12.1979 nach Einwohnergrößenklassen	386
6.4 Gemeinden in den Ländern am 31.12.1979 nach Flächengrößenklassen	387
6.5 Gemeinden in den Ländern am 31.12.1979 nach Bevölkerungsdichte	388
7 Städte am 31.12.1979	
7.1 Fläche, Wohnbevölkerung und Bevölkerungsdichte nach Einwohnergrößenklassen	389
7.2 Nach Ländern und Einwohnergrößenklassen	418
8 Postleitbereiche am 31.12.1979 mit ihrer Fläche und Wohnbevölkerung	419

Die Angaben beziehen sich auf das Bundesgebiet; sie schließen Berlin (West) ein.

Zeichenerklärung

- = nichts vorhanden
X = Nachweis ist nicht sinnvoll bzw.
Fragestellung trifft nicht zu

Abkürzungen

- SCHH = Schleswig-Holstein
HMB = Hamburg
NDSA = Niedersachsen
BRM = Bremen
NW = Nordrhein-Westfalen
HESS = Hessen
RHPPF = Rheinland-Pfalz
BAWU = Baden-Württemberg
BAY = Bayern
SAAR = Saarland
BLNW = Berlin (West)
KM² = Quadratkilometer

- | | | | | | |
|----------|---|------------------------------------|-----------|---|------------------|
| a | = | am, an | Odw. | = | Odenwald |
| a.d. | = | an dem, an den, an der,
auf der | OFr. | = | Oberfranken |
| b. | = | bei | OPf. | = | Oberpfalz |
| Bay | = | Bayern | Pf. | = | Pfalz |
| Bergstr. | = | Bergstraße | Reg.-Bez. | = | Regierungsbezirk |
| i. | = | im, in | Rhld. | = | Rheinland |
| i.d. | = | in dem, in den, in der | St. | = | Sankt |
| MFr. | = | Mittelfranken | UFr. | = | Unterfranken |
| NB | = | Niederbayern | v.d. | = | vor der |
| OB | = | Oberbayern | Westf. | = | Westfalen |

Einführung

In dieser Veröffentlichung beziehen sich der Gemeindebestand und die Fläche der Gemeinden auf den Gebietsstand vom 1.1.1980. Stichtag für die Wohnbevölkerung ist der 31.12.1979.

Die hier verwendete Gemeindeschlüsselnummer ist 8-stellig und besteht aus vier Gliederungseinheiten, die durch Zwischenräume voneinander getrennt sind, um die systematische Gliederung der Verwaltungseinheiten deutlich zu machen.

Die Schlüsselung erfolgt für:

die Länder in der 1. und 2. Stelle,
die Regierungsbezirke in der 3. Stelle,
die kreisfreien Städte und Landkreise in der 4. und 5. Stelle (in Baden-Württemberg kennzeichnet die 4. Stelle auch die Zugehörigkeit zu einem Regionalverband),
die Gemeinden in der 6. bis 8. Stelle.

Regionalverbände (nur in Baden-Württemberg) sind nach dem Regionalverbandsgesetz vom 26. Juli 1971 Körperschaften des öffentlichen Rechts. Sie verwalten ihre Angelegenheiten im Rahmen der Gesetze unter eigener Verantwortung, sind Träger der Regionalplanung und wirken nach Maßgabe dieses Gesetzes bei der Landesplanung mit.

Als Amt bzw. Kirchspielslandgemeinde (Schleswig-Holstein), Samtgemeinde (Niedersachsen), Verbandsgemeinde (Rheinland-Pfalz) oder Verwaltungsgemeinschaft (Baden-Württemberg und Bayern) wird der freiwillige Zusammenschluß von Gemeinden unter Beibehaltung ihrer Rechte bezeichnet. Diese Verwaltungseinheiten beraten und unterstützen ihre Mitgliedsgemeinden in fachlicher und verwaltungsmäßiger Hinsicht bei der Erfüllung ihrer Aufgaben.

In den Ländern Schleswig-Holstein, Niedersachsen, Nordrhein-Westfalen, Rheinland-Pfalz, Baden-Württemberg und Bayern ist die Bezeichnung Bad Bestandteil des Gemeindepflichtnamens. Gemeinden mit dem Namensteil "Bad" sind daher im alphabetischen Verzeichnis entsprechend eingeordnet. Lediglich in Hessen ist die Bezeichnung "Bad" ein Zusatz und nicht ein Bestandteil des Gemeindepflichtnamens. Zur Erleichterung für den Benutzer des Alphabetverzeichnisses sind auch die hessischen Gemeinden, die den Zusatz "Bad" führen, unter "Bad" zu finden.

Die Bezeichnung Stadt führen die Gemeinden, denen diese Bezeichnung nach dem bisherigen Recht zusteht oder auf Antrag von der Landesregierung verliehen wird. Sie ist unabhängig von der Stellung einer Gemeinde als kreisfreie Stadt. Ein Stadtkreis (kreisfreie Stadt) wird gebildet, wenn eine Gemeinde eine gewisse (in der jeweiligen Gemeinde - oder Kreisordnung bestimmte) Größe erreicht hat oder ihr dieser Status durch besondere landesgesetzliche Regelung verliehen wird.

Gemeindefreie Gebiete (nur in Schleswig-Holstein, Niedersachsen, Hessen, Rheinland-Pfalz, Baden-Württemberg und Bayern) sind die keiner Gemeinde zugeteilten Teile eines Bundeslandes. Es handelt sich meistens um Staatsforste, Seen, Wiesen und Ödland. Die gemeindefreien Gebiete werden in Schleswig-Holstein als Forstgutsbezirk, in Niedersachsen - teilweise - als gemeindefreier Bezirk, in Hessen und Rheinland-Pfalz als Gutsbezirk und in Baden-Württemberg als Gutsbezirk und gemeindefreier Grundbesitz bezeichnet. Es ist zwischen bewohnten und unbewohnten gemeindefreien Gebieten zu unterscheiden. Die bewohnten gemeindefreien Gebiete werden in der Statistik als selbständige Gemeinden betrachtet und zählen somit auch zum Bestand der Gemeinden.

Die Flächenangabe für die Gemeinde ist die Gemarkungsfläche (Katasterfläche) am 1.1.1980. Diese Angaben beziehen sich auf die Landfläche des Bundesgebietes bis zur sogenannten Küstenlinie - das ist die Grenze zwischen Meer und Festland bei einem mittleren Wasserstand - einschl. der Binnengewässer aber ohne den Bodensee.

Bei den Angaben zur Wohnbevölkerung - die in dieser Veröffentlichung auch mit "Einwohner" bezeichnet wird - handelt es sich um Ergebnisse der Bevölkerungsfortschreibung zum 31.12.1979. Danach gehören Personen mit nur einer Wohnung zur Wohnbevölkerung der Gemeinde, in der sich die Wohnung befindet. Bei Personen, die mehr als eine Wohnung oder sonstige Unterkunft haben, ist für die Zuordnung zur Wohnbevölkerung diejenige Wohnung bzw. Unterkunft maßgebend, von der aus sie ihrer Arbeit oder Ausbildung nachgehen. Soweit sie weder berufstätig sind noch in der Ausbildung stehen, ist die Wohnung oder Unterkunft entscheidend, in der sie sich überwiegend aufhalten.

Personen mit weiterer Wohnung im Ausland (z.B. Arbeiter auf Montage, Deutsche, die im Ausland studieren) sind der Wohnbevölkerung ihrer im Bundesgebiet gelegenen Gemeinde zugerechnet.

Soldaten im Grundwehrdienst oder auf Wehrübung sind der Wohngemeinde vor ihrer Einberufung, Patienten in Krankenhäusern sowie Personen in Untersuchungshaft ihrer Wohngemeinde zugeordnet.

Berufssoldaten, Soldaten auf Zeit, Angehörige des Bundesgrenzschutzes und der Bereitschaftspolizei in Gemeinschaftsunterkünften gehören ebenso wie Strafgefangene sowie alle Dauerinsassen von Anstalten und das in Anstalten wohnende Personal zur Wohnbevölkerung der Anstaltsgemeinde.

Zur Wohnbevölkerung gehören auch die Ausländer mit nicht nur vorübergehendem Wohnsitz im Bundesgebiet.

Nicht zur Wohnbevölkerung zählen die Angehörigen der ausländischen Stationierungsstreit-

kräfte sowie der ausländischen diplomatischen und konsularischen Vertretungen mit ihren Familienangehörigen.

Bevölkerungsdichte ist die Einwohnerzahl je Quadratkilometer (km²).

Das System der Postleitzahlen ist auf der Dezimalklassifikation aufgebaut und besteht aus vier Stellen. Die 1. Stelle bezeichnet die Leitzone, die 2. Stelle den Leitraum, die 3. Stelle den Leitbereich und die 4. Stelle das Leitamt bzw. die Postverteilungsstelle. Gemeinden, die postalisch von Zustellbezirken verschiedener Leitbereiche betreut werden, sind ungeteilt den Leitbereichen zugeordnet worden, in denen ihr Bevölkerungsschwerpunkt liegt.

Zu einem Postleitbereich (3-stellig) gehören ein oder mehrere Verwaltungspostämter, von denen die Post auf die zum Leitbereich gehörenden Postorte (4-stellig) verteilt wird.

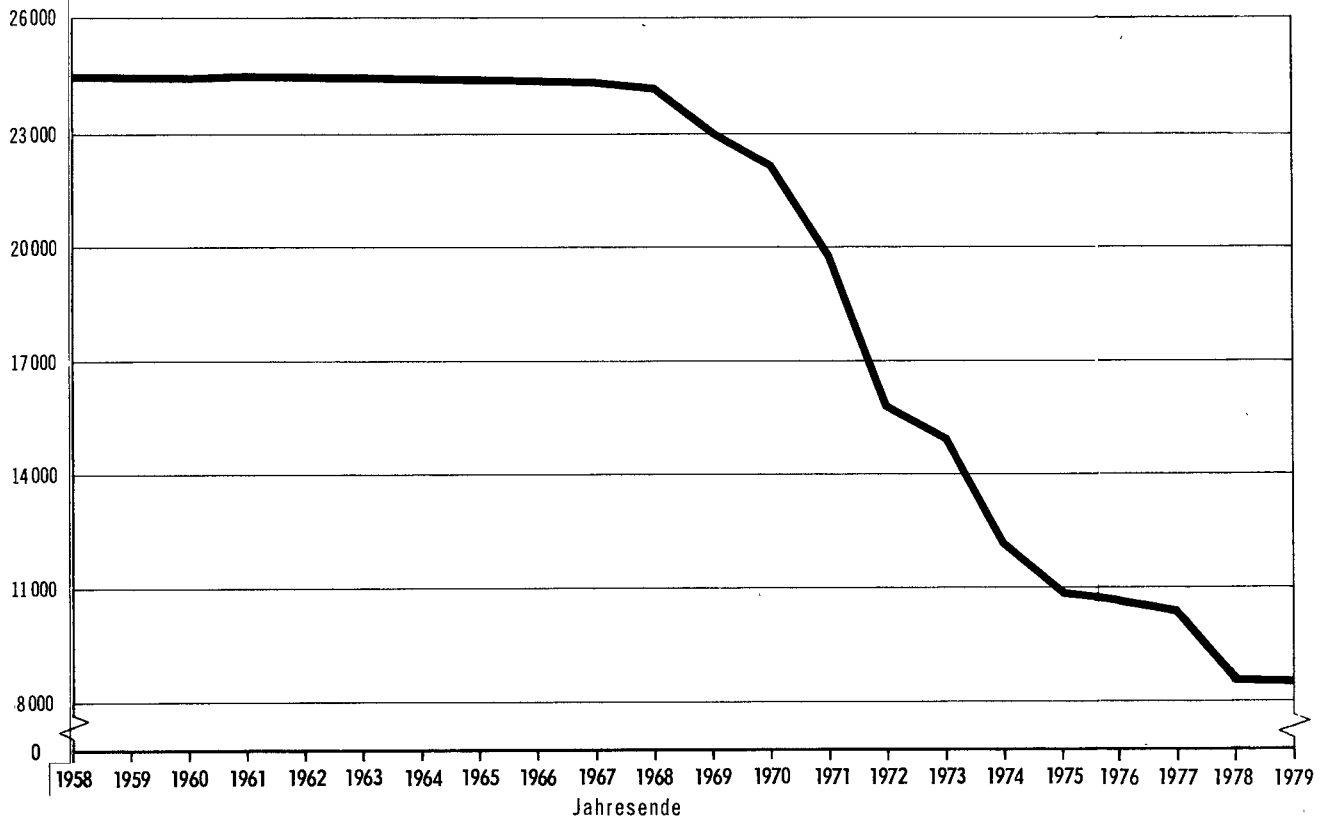
Verwaltungsgliederung des Bundesgebietes am 1.1.1980

Land	Re-gierungs-bezirke	Kreise			Ge-meinden	Gemeindefreie Gebiete	
		Kreisfreie Städte	Land-kreise	ins-gesamt		be-wohnt	unbe-wohnt
Schleswig-Holstein	-	4	11	15	1 132 ^{b)}	2	-
Hamburg	-	1	-	1	1	-	-
Niedersachsen	4	9	38	47	1 029 ^{b)}	3	24
Bremen	-	2	-	2	2	-	-
Nordrhein-Westfalen	5	23	31	54	396	-	-
Hessen	2	5	21	26	427 ^{b)}	1	2
Rheinland-Pfalz	3	12	24	36	2 303 ^{b)}	1	-
Baden-Württemberg	4 ^{a)}	9	35	44	1 111 ^{b)}	1	1
Bayern	7	25	71	96	2 048	-	470 ^{c)}
Saarland	-	-	6	6	50	-	-
Berlin (West)	-	1	-	1	1	-	-
Bundesgebiet ...	25	91	237	328	8 500	8	497

a) Außerdem 12 Regionalverbände.
b) Einschl. bewohnte gemeindefreie Gebiete.
c) Die unbewohnten gemeindefreien Gebiete

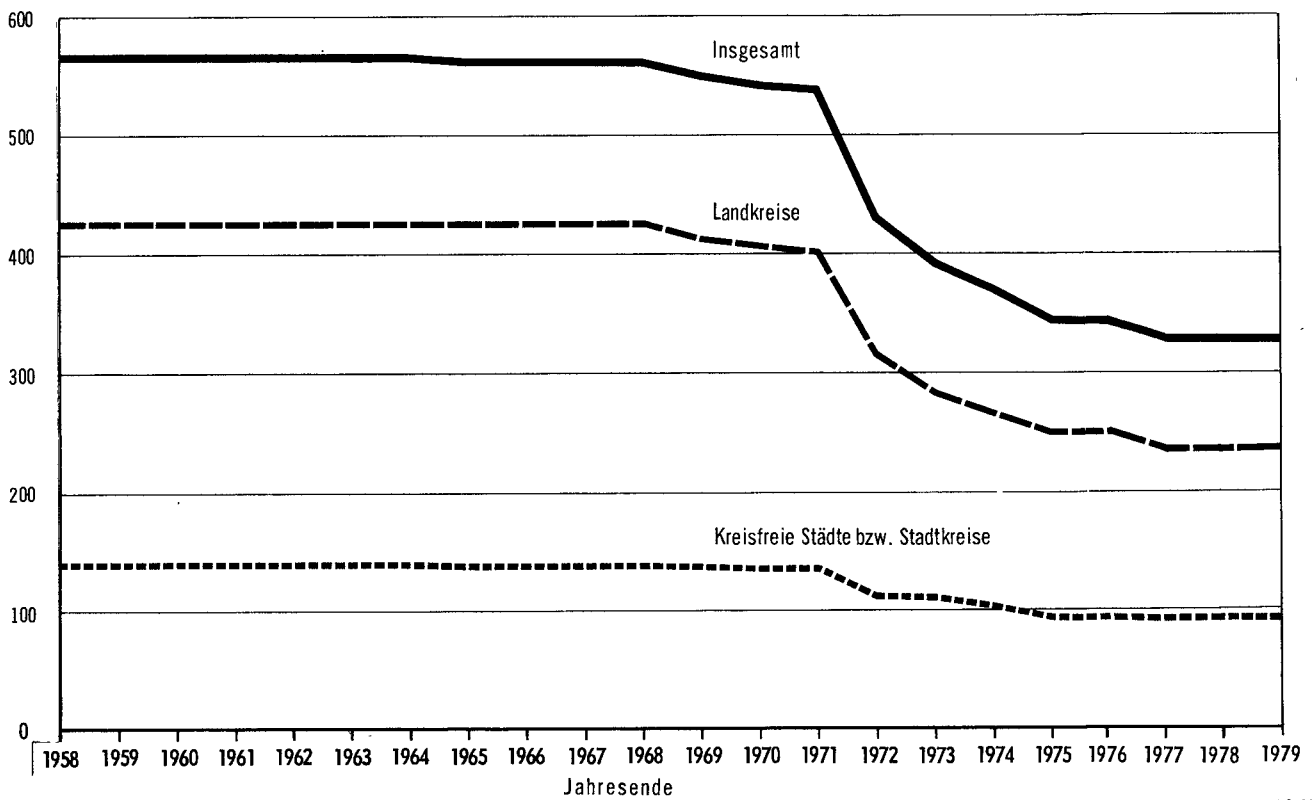
Bayerns befinden sich in 61 Landkreisen. Sie sind in Tabelle 1 nur in ihrer Gesamtheit nachgewiesen.

ENTWICKLUNG DES GEMEINDEBESTANDS 1958 BIS 1979



Statistisches Bundesamt 80 0597

ENTWICKLUNG DER KREISFREIEN STÄDTE UND LANDKREISE 1958 BIS 1979



Statistisches Bundesamt 80 0598

Schematische Übersicht über Aufbau und Inhalt der Gemeindegeschlüsselnummern *)

1	2		3		4	5		6	7	8
---	---	--	---	--	---	---	--	---	---	---

Schleswig-Holstein

Land	0 1									
Regierungsbezirk	0	1	0							
kreisfreie Städte	0	1	0		01 bis 04			0	0	0
Kreise	0	1	0		51 bis 62					
kreisangehörige Gemeinden	0	1	0		51 bis 62			001 bis 182		

Hamburg

Land	0 2									
kreisfreie Stadt	0	2	0		0 0			0	0	0

Niedersachsen

Land	0 3									
Regierungsbezirke	0	3	1 bis 4							
kreisfreie Städte	0	3	1 bis 4		01 bis 05			0	0	0
Landkreise	0	3	1 bis 4		51 bis 62					
kreisangehörige Gemeinden	0	3	1 bis 4		51 bis 62			001 bis 060		
gemeindefreie Gebiete	0	3	1 bis 4		51 bis 59			501 bis 508		

Bremen

Land	0 4									
kreisfreie Städte	0	4	0		11 bis 12			0	0	0

Nordrhein-Westfalen

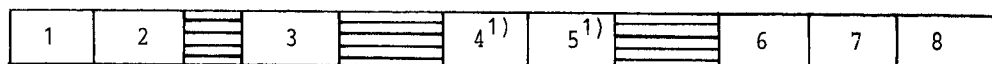
Land	0 5									
Regierungsbezirke	0	5	1 bis 9							
kreisfreie Städte	0	5	1 bis 9		11 bis 24			0	0	0
Kreise	0	5	1 bis 9		54 bis 82					
kreisangehörige Gemeinden	0	5	1 bis 9		54 bis 82			004 bis 096		

Hessen

Land	0 6									
Regierungsbezirke	0	6	1 bis 2							
kreisfreie Städte	0	6	1 bis 2		11 bis 16			0	0	0
Landkreise	0	6	1 bis 2		71 bis 89					
kreisangehörige Gemeinden	0	6	1 bis 2		71 bis 89			001 bis 030		
gemeindefreie Gebiete	0	6	1 bis 2		74 bis 79			2 0 0		

*) Siehe auch einführenden Text auf S. 5.

Schematische Übersicht über Aufbau und Inhalt der Gemeindegeschlüsselnummern *)



Rheinland-Pfalz

Land	0	7								
Regierungsbezirke	0	7	1 bis 3							
kreisfreie Städte	0	7	1 bis 3		11 bis 20		0	0	0	
Landkreise	0	7	1 bis 3		31 bis 43					
kreisangehörige Gemeinden	0	7	1 bis 3		31 bis 43		001 bis 504			

Baden-Württemberg

Land	0	8								
Regierungsbezirke	0	8	1 bis 4							
Stadtkreise	0	8	1 bis 4		11 bis 31					
Landkreise	0	8	1 bis 4		15 bis 37					
kreisangehörige Gemeinden	0	8	1 bis 4		15 bis 37		001 bis 153			
gemeindefreier Grundbesitz	0	8	3		1	7	9			7 1

Bayern

Land	0	9								
Regierungsbezirke	0	9	1 bis 7							
kreisfreie Städte	0	9	1 bis 7		61 bis 65		0	0	0	
Landkreise	0	9	1 bis 7		71 bis 90					
kreisangehörige Gemeinden	0	9	1 bis 7		71 bis 90		111 bis 231			
gemeindefreie Gebiete	0	9	1 bis 7		71 bis 90		4			4 4

Saarland

Land	1	0								
Regierungsbezirk	1	0	0							
Stadtverband	1	0	0		4	1				
Landkreise	1	0	0		42 bis 46					
kreisangehörige Gemeinden	1	0	0		42 bis 46		100 bis 519			

Berlin (West)

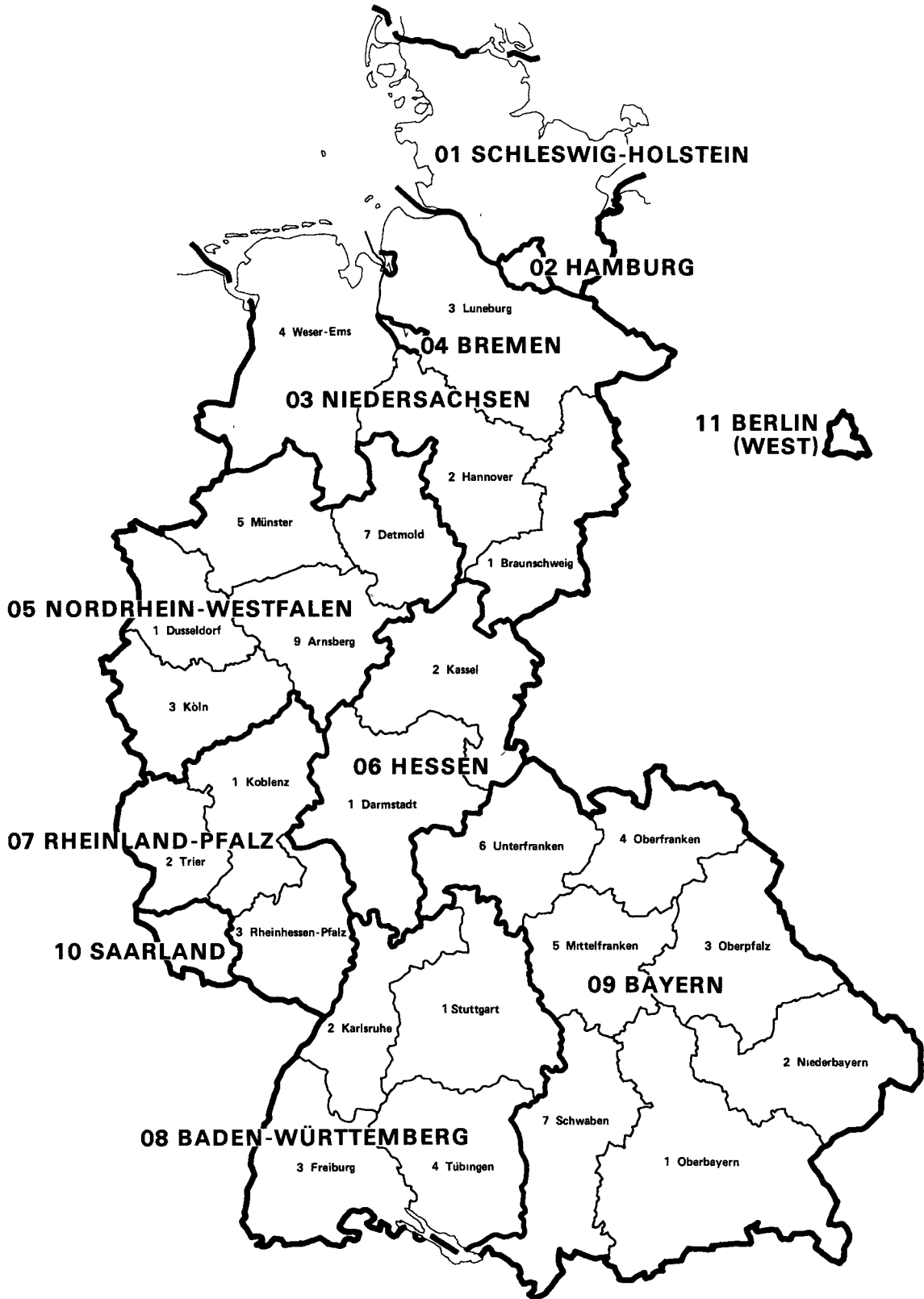
Land	1	1								
kreisfreie Stadt	1	1	0		0	0	0	0	0	

*) Siehe auch einführenden Text auf S. 5.

1) In Baden-Württemberg kennzeichnet die vierte Stelle die Zugehörigkeit zu einem Regionalverband (Körperschaften des öffentlichen Rechts), während in der fünften Stelle der Kreis angegeben wird.

BUNDESREPUBLIK DEUTSCHLAND

Länder- und Regierungsbezirksgrenzen nach dem Stand vom 31. 12. 1979



1 FLÄCHE, WOHNBEVÖLKERUNG UND BEVÖLKERUNGSDICHTE IN DEN KREISFREIEN STÄDTEEN UND LANDKREISEN AM 31.12.1979*)

SCHLUESSEL- NUMMER	KREISFREIE STADT KREIS / LANDKREIS	FLÄCHE KM ²	BEVÖL- KERUNG	BEV.- DICHT JE KM ²
01	SCHLESWIG-HOLSTEIN			
	KREISFREIE STÄDTE			
01 0 01	FLENSBURG, STADT	56,35	88 810	1 576
01 0 02	KIEL, LANDESHAUPTSTADT	110,35	250 750	2 272
01 0 03	LUEBECK, HANSESTADT	214,23	222 120	1 037
01 0 04	NEUMUENSTER, STADT	71,56	80 331	1 123
	KREISE			
01 0 51	DITHMARSCHEN	1 394,42	130 229	93
01 0 53	HERZOGTUM LAUENBURG	1 264,56	154 616	122
01 0 54	NORDFRIESLAND	2 041,36	160 650	79
01 0 55	OSTHOLSTEIN	1 390,48	189 821	137
01 0 56	PINNEBERG	662,25	258 956	391
01 0 57	PLOEN	1 081,38	115 964	107
01 0 58	RENSBURG-ECKERNFOERDE	2 185,52	243 470	111
01 0 59	SCHLESWIG-FLENSBURG	2 071,13	180 868	87
01 0 60	SEGEBERG	1 344,31	207 296	154
01 0 61	STEINBURG	1 055,89	128 918	122
01 0 62	STORMARN	766,31	186 005	243
01	ZUSAMMEN	15 710,10	2 599 004	165
02	HAMBURG			
02	ZUSAMMEN	754,68	1 653 043	2 190
03	NIEDERSACHSEN			
03 1	REG.-BEZ. BRAUNSCHWEIG			
	KREISFREIE STÄDTE			
03 1 01	BRAUNSCHWEIG, STADT	191,99	261 669	1 363
03 1 02	SALZGITTER, STADT	223,89	113 427	507
03 1 03	WOLFSBURG, STADT	203,57	126 942	624
	LANDKREISE			
03 1 51	GIFHORN	1 555,08	121 852	78
03 1 52	GOETTINGEN	1 116,71	259 200	232
03 1 53	GOSLAR	964,82	172 252	179
03 1 54	HELMSTEDT	673,22	99 654	148
03 1 55	NORTHEIM	1 266,12	151 981	120
03 1 56	OSTERODE AM HARZ	636,65	91 551	144
03 1 57	PEINE	539,64	118 000	219
03 1 58	WOLFENBUETTEL	722,07	116 397	161
03 1	ZUSAMMEN	8 093,76	1 632 925	202
03 2	REG.-BEZ. HANNOVER			
	KREISFREIE STÄDTE			
03 2 01	HANNOVER, LANDESHAUPTSTADT	203,99	535 854	2 627
	LANDKREISE			
03 2 51	DIEPHOLZ	1 986,11	182 006	92

1 FLAECHE, WOHNBEVOELKERUNG UND BEVOELKERUNGSDICHTE IN DEN KREISFREIEN STAEDTEN UND LANDKREISEN AM 31.12.1979*)

SCHLUESSEL- NUMMER	KREISFREIE STADT KREIS / LANDKREIS	FLAECHE KM ²	BEVOEL- KERUNG	BEV.- DICHT JE KM ²
03 2 52	HAMELN-PYRMONT	795,92	159 673	201
03 2 53	HANNOVER	2 083,85	541 568	260
03 2 54	HILDESHEIM	1 145,58	278 648	243
03 2 55	HOLZMINDEN	751,95	90 120	120
03 2 56	NIENBURG (WESER)	1 398,01	114 096	82
03 2 57	SCHAUMBURG	675,55	152 554	226
03 2	ZUSAMMEN	9 040,96	2 054 519	227
03 3	REG.-BEZ. LUENEBURG			
	LANDKREISE			
03 3 51	CELLE	1 543,84	164 840	107
03 3 52	CUXHAVEN	2 129,73	192 396	90
03 3 53	HARBURG	1 244,15	183 281	147
03 3 54	LUECHOW-DANNENBERG	1 219,35	48 632	40
03 3 55	LUENEBURG	1 069,74	131 216	123
03 3 56	OSTERHOLZ	650,34	93 213	143
03 3 57	ROTENBURG (WUEMME)	2 069,69	137 719	67
03 3 58	SOLTAU-FALLINGBOSTEL	1 873,06	126 770	68
03 3 59	STADE	1 304,79	162 696	125
03 3 60	UELZEN	1 447,64	95 917	66
03 3 61	VERDEN	787,67	109 890	140
03 3	ZUSAMMEN	15 340,00	1 446 570	94
03 4	REG.-BEZ. WESER-EMS			
	KREISFREIE STAEDTE			
03 4 01	DELMENHORST, STADT	62,33	72 140	1 157
03 4 02	EMDEN, STADT	112,38	51 614	459
03 4 03	OLDENBURG (OLDENBURG), STADT	102,86	136 155	1 324
03 4 04	OSNABRUECK, STADT	119,79	158 150	1 320
03 4 05	WILHELMSHAVEN, STADT	103,19	99 426	964
	LANDKREISE			
03 4 51	AMMERLAND	727,96	89 468	123
03 4 52	AURICH	1 277,38	166 398	130
03 4 53	CLOPPENBURG	1 416,92	109 400	77
03 4 54	EMSLAND	2 879,47	239 013	83
03 4 55	FRIESLAND	607,24	95 936	158
03 4 56	GRAFSCHAFT BENTHEIM	980,34	115 915	118
03 4 57	LEER	1 085,69	141 060	130
03 4 58	OLDENBURG (OLDENBURG)	1 062,82	96 232	91
03 4 59	OSNABRUECK	2 121,19	285 428	135
03 4 60	VECHTA	812,13	97 949	121
03 4 61	WESERMARSCH	821,71	92 695	113
03 4 62	WITTMUND	655,64	53 007	81
03 4	ZUSAMMEN	14 949,04	2 099 986	140
03	ZUSAMMEN	47 423,76	7 234 000	153

*) GEBIETSSTAND: 1.1.1980.

1 FLAECHE, WOHNBEVOELKERUNG UND BEVOELKERUNGSDICHTE IN DEN KREISFREIEN STAEDTEN UND LANDKREISEN AM 31.12.1979*)

SCHLUESSEL- NUMMER	KREISFREIE STADT KREIS / LANDKREIS	FLAECHE KM ²	BEVOEL- KERUNG	BEV.- DICHT JE KM ²
04	BREMEN			
	KREISFREIE STAEDTE			
04 0 11	BREMEN, STADT	324,14	556 128	1 716
04 0 12	BREMERHAVEN, STADT	79,63	138 987	1 745
04	ZUSAMMEN	403,77	695 115	1 722
05	NORDRHEIN-WESTFALEN			
05 1	REG.-BEZ.-DUESSELDORF			
	KREISFREIE STAEDTE			
05 1 11	DUESSELDORF, STADT	217,07	594 770	2 740
05 1 12	DUISBURG, STADT	232,97	559 066	2 400
05 1 13	ESSEN, STADT	210,28	652 501	3 103
05 1 14	KREFELD, STADT	138,00	222 750	1 614
05 1 16	MOENCHENGLADBACH, STADT	170,47	258 001	1 513
05 1 17	MUELHEIM A. D. RUHR, STADT	91,18	182 465	2 001
05 1 19	OBERHAUSEN, STADT	77,03	229 613	2 981
05 1 20	RENSCHIED, STADT	74,61	129 507	1 736
05 1 22	SOLINGEN, STADT	89,44	166 654	1 863
05 1 24	WUPPERTAL, STADT	168,36	394 605	2 344
	KREISE			
05 1 54	KLEVE	1 230,71	256 755	209
05 1 58	METTMANN	407,11	479 230	1 177
05 1 62	NEUSS	575,92	408 370	709
05 1 66	VIERSEN	562,45	261 834	466
05 1 70	WESEL	1 042,14	413 387	397
05 1	ZUSAMMEN	5 287,74	5 209 508	985
05 3	REG.-BEZ.KOELN			
	KREISFREIE STAEDTE			
05 3 13	AACHEN, STADT	160,85	242 971	1 511
05 3 14	BONN, STADT	141,18	286 184	2 027
05 3 15	KOELN, STADT	405,18	976 136	2 409
05 3 16	LEVERKUSEN, STADT	78,85	161 453	2 048
	KREISE			
05 3 54	AACHEN	550,53	287 524	522
05 3 58	DUEREN	946,17	236 520	250
05 3 62	ERFTKREIS	704,70	394 894	560
05 3 66	EUSKIRCHEN	1 249,04	156 885	126
05 3 70	HEINSBERG	627,82	212 724	339
05 3 74	OBERBERGISCHER KREIS	916,49	244 689	267
05 3 78	RHEINISCH-BERGISCHER KREIS	439,06	246 663	562
05 3 82	RHEIN-SIEG-KREIS	1 153,26	455 953	395
05 3	ZUSAMMEN	7 373,13	3 902 596	529
05 5	REG.-BEZ.MUENSTER			
	KREISFREIE STAEDTE			

1 FLAECHE, WOHNBEVOELKERUNG UND BEVOELKERUNGSDICHTE IN DEN KREISFREIEN STAEDTEN UND LANDKREISEN AM 31.12.1979^{*)}

SCHLUESSEL- NUMMER	KREISFREIE STADT KREIS / LANDKREIS	FLAECHE KM ²	BEVOEL- KERUNG	BEV.- DICHT JE KM ²
05 5 12	BOTTROP, STADT	100,58	114 510	1 138
05 5 13	GELSENKIRCHEN, STADT	104,83	306 323	2 922
05 5 15	MUENSTER, STADT	302,25	267 478	885
	KREISE			
05 5 54	BORKEN	1 416,26	296 916	210
05 5 58	COESFELD	1 107,90	169 839	153
05 5 62	RECKLINGHAUSEN	759,81	628 271	827
05 5 66	STEINFURT	1 790,72	377 650	211
05 5 70	WARENDORF	1 313,73	245 586	187
05 5	ZUSAMMEN	6 896,08	2 406 573	349
05 7	REG.-BEZ.DETMOLD			
	KREISFREIE STAEDTE			
05 7 11	BIELEFELD, STADT	259,13	312 357	1 205
	KREISE			
05 7 54	GUETERSLOH	966,02	285 036	295
05 7 58	HERFORD	448,38	232 329	518
05 7 62	HOEXTER	1 199,34	143 518	120
05 7 66	LIPPE	1 246,43	326 426	262
05 7 70	MINDEN-LUEBBECKE	1 150,80	287 228	250
05 7 74	PADERBORN	1 244,36	223 354	179
05 7	ZUSAMMEN	6 514,46	1 810 248	278
05 9	REG.-BEZ.ARNSBERG			
	KREISFREIE STAEDTE			
05 9 11	BOCHUM, STADT	145,35	402 988	2 773
05 9 13	DORTMUND, STADT	280,10	609 954	2 178
05 9 14	HAGEN, STADT	160,34	220 676	1 376
05 9 15	HAMM, STADT	226,02	171 595	759
05 9 16	HERNE, STADT	51,37	183 065	3 564
	KREISE			
05 9 54	ENNEPE-RUHR-KREIS	408,01	346 508	849
05 9 58	HOCHSAUERLANDKREIS	1 957,29	267 454	137
05 9 62	MAERKISCHER KREIS	1 059,43	424 337	401
05 9 66	OLPE	709,32	122 316	172
05 9 70	SIEGEN	1 131,26	285 616	252
05 9 74	SOEST	1 327,22	269 362	203
05 9 78	UNNA	542,17	384 279	709
05 9	ZUSAMMEN	7 997,88	3 686 150	461
05	ZUSAMMEN	34 069,29	17 017 075	499
06	HESSEN			
06 1	REG.-BEZ.DARMSTADT			
	KREISFREIE STAEDTE			
06 1 11	DARMSTADT, STADT	122,38	138 661	1 133
06 1 12	FRANKFURT AM MAIN, STADT	249,01	628 203	2 523

1 FLAECHE, WOHNBEVOELKERUNG UND BEVOELKERUNGSDICHTE IN DEN KREISFREIEN STAEDTEN UND LANDKREISEN AM 31.12.1979*)

SCHLUESSEL- NUMMER	KREISFREIE STADT KREIS / LANDKREIS	FLAECHE KM ²	BEVOEL- KERUNG	BEV.- DICHT JE KM ²
06 1 15	OFFENBACH AM MAIN, STADT	45,24	111 310	2 460
06 1 16	WIESBADEN, LANDESHAUPTSTADT	204,02	273 267	1 339
	LANDKREISE			
06 1 71	BERGSTRASSE	719,15	238 268	331
06 1 72	DARMSTADT-DIEBURG	658,31	245 023	372
06 1 73	GROSS-GERAU	453,69	233 469	515
06 1 76	HOCHTAUNUSKREIS	482,07	203 385	422
06 1 78	LIMBURG-WEILBURG	737,91	150 378	204
06 1 79	MAIN-KINZIG-KREIS	1 397,92	359 917	257
06 1 80	MAIN-TAUNUS-KREIS	222,40	200 606	902
06 1 81	ODENWALDKREIS	623,94	83 985	135
06 1 82	OFFENBACH	355,73	293 676	826
06 1 83	RHEINGAU-TAUNUS-KREIS	811,38	161 445	199
06 1 84	VOGELSBURGKREIS	1 458,95	109 598	75
06 1 85	WETTERAUKREIS	1 100,66	251 350	228
06 1 88	GIESSEN	854,53	230 670	270
06 1 89	LAHN-DILL-KREIS	1 066,08	239 617	225
06 1	ZUSAMMEN	11 563,37	4 152 828	359
06 2	REG.-BEZ.KASSEL			
	KREISFREIE STAEDTE			
06 2 12	KASSEL, STADT	106,95	196 224	1 835
	LANDKREISE			
06 2 72	FULDA	1 380,42	190 005	138
06 2 73	HERSFELD-ROTENBURG	1 097,02	127 728	116
06 2 74	KASSEL	1 292,32	219 602	170
06 2 75	MARBURG-BIEDENKOPF	1 262,50	235 828	187
06 2 76	SCHWALM-EDER-KREIS	1 538,21	181 002	118
06 2 77	WALDECK-FRANKENBERG	1 848,53	154 227	83
06 2 78	WERRA-MEISSNER-KREIS	1 024,87	118 641	116
06 2	ZUSAMMEN	9 550,82	1 423 257	149
06	ZUSAMMEN	21 114,19	5 576 085	264
07	RHEINLAND-PFALZ			
07 1	REG.-BEZ.KOBLENZ			
	KREISFREIE STAEDTE			
07 1 11	KOBLENZ, STADT	104,89	113 795	1 085
	LANDKREISE			
07 1 31	AHRWEILER	787,35	110 185	140
07 1 32	ALTENKIRCHEN (WESTERWALD)	641,83	121 848	190
07 1 33	BAD KREUZNACH	863,47	146 309	169
07 1 34	BIRKENFELD	797,94	87 583	110
07 1 35	COCHEM-ZELL	719,34	61 872	86
07 1 37	MAYEN-KOBLENZ	817,23	189 770	232
07 1 38	NEUWIED	626,77	153 911	246
07 1 40	RHEIN-HUNSRUECK-KREIS	963,05	89 986	93

1 FLAECHE, WOHNBEVOELKERUNG UND BEVOELKERUNGSDICHTE IN DEN KREISFREIEN STAEDTEN UND LANDKREISEN AM 31.12.1979^{*)}

SCHLUESSEL- NUMMER	KREISFREIE STADT KREIS / LANDKREIS	FLAECHE KM ²	BEVOEL- KERUNG	BEV.- DICHT JE KM ²
07 1 41	RHEIN-LAHN-KREIS	782,37	118 014	151
07 1 43	WESTERWALDKREIS	988,77	166 948	169
07 1	ZUSAMMEN	8 093,01	1 360 221	168
07 2	REG.-BEZ.TRIER			
	KREISFREIE STAEDTE			
07 2 11	TRIER, STADT	117,09	95 736	818
	LANDKREISE			
07 2 31	BERNKASTEL-WITTLICH	1 177,17	106 729	91
07 2 32	BITBURG-PRUEN	1 626,61	89 255	55
07 2 33	DAUN	910,95	55 587	61
07 2 35	TRIER-SAARBURG	1 092,01	123 310	113
07 2	ZUSAMMEN	4 923,83	470 617	96
07 3	REG.-BEZ.RHEINHESSEN-PFALZ			
	KREISFREIE STAEDTE			
07 3 11	FRANKENTHAL (PFALZ), STADT	43,95	43 511	990
07 3 12	KAISERSLAUTERN, STADT	139,66	99 197	710
07 3 13	LANDAU IN DER PFALZ, STADT	83,00	36 502	440
07 3 14	LUDWIGSHAFEN AM RHEIN, STADT	77,83	160 479	2 062
07 3 15	MAINZ, STADT	97,73	186 200	1 905
07 3 16	NEUSTADT AN DER WEINSTRASSE, STADT	117,12	50 405	430
07 3 17	PIRMASENS, STADT	61,08	50 250	823
07 3 18	SPEYER, STADT	42,57	43 663	1 026
07 3 19	WORMS, STADT	108,74	73 505	676
07 3 20	ZWEIBRUECKEN, STADT	70,67	35 074	496
	LANDKREISE			
07 3 31	ALZEY-WORMS	588,16	95 946	163
07 3 32	BAD DUERKHEIM	594,83	115 405	194
07 3 33	DONNERSBERGKREIS	645,59	66 418	103
07 3 34	GERMERSHEIM	463,21	100 144	216
07 3 35	KAISERSLAUTERN	639,77	95 640	149
07 3 36	KUSEL	552,00	75 405	137
07 3 37	SUEDLICHE WEINSTRASSE	632,73	95 231	151
07 3 38	LUDWIGSHAFEN	304,85	123 745	406
07 3 39	MAINZ-BINGEN	604,67	156 981	260
07 3 40	PIRMASENS	953,73	98 656	103
07 3	ZUSAMMEN	6 821,89	1 802 357	264
07	ZUSAMMEN	19 838,73	3 633 195	183
08	BADEN-WUERTTEMBERG			
08 1	REG.-BEZ.STUTT GART			
08 1 1	REGIONAL-VERBAND MITTLERER NECKAR			
	STADTKREISE			
08 1 11	STUTT GART, LANDESHAUPTSTADT	207,15	581 989	2 810
	LANDKREISE			

1 FLAECHE, WOHNBEVOELKERUNG UND BEVOELKERUNGSDICHTE IN DEN KREISFREIEN STAEDTEN UND LANDKREISEN AM 31.12.1979*)

SCHLUESSEL- NUMMER	KREISFREIE STADT KREIS / LANDKREIS	FLAECHE KM ²	BEVOEL- KERUNG	BEV.- DICHT JE KM ²
08 1 15	BOEBLINGEN	617,93	301 286	488
08 1 16	ESSLINGEN	641,65	457 588	713
08 1 17	GOEPPINGEN	642,33	228 573	356
08 1 18	LUDWIGSBURG	687,21	431 535	628
08 1 19	REMS-MURR-KREIS	858,25	353 861	412
08 1 1	ZUSAMMEN	3 654,52	2 354 832	644
08 1 2	REGIONAL-VERBAND FRANKEN			
	STADTKREISE			
08 1 21	HEILBRONN, STADT	99,86	111 426	1 116
	LANDKREISE			
08 1 25	HEILBRONN	1 099,59	241 160	219
08 1 26	HOHENLOHEKREIS	776,71	83 408	107
08 1 27	SCHWAEBISCH HALL	1 483,88	150 013	101
08 1 28	MAIN-TAUBER-KREIS	1 304,56	121 415	93
08 1 2	ZUSAMMEN	4 764,60	707 422	148
08 1 3	REGIONAL-VERBAND OSTWUERTTEMBERG			
	LANDKREISE			
08 1 35	HEIDENHEIM	627,20	123 516	197
08 1 36	OSTALBKREIS	1 511,49	273 772	181
08 1 3	ZUSAMMEN	2 138,69	397 288	186
08 1	ZUSAMMEN	10 557,81	3 459 542	328
08 2	REG.-BEZ.-KARLSRUHE			
08 2 1	REGIONAL-VERBAND MITTLERER OBERRHEIN			
	STADTKREISE			
08 2 11	BADEN BADEN, STADT	140,21	49 399	352
08 2 12	KARLSRUHE, STADT	173,46	271 417	1 565
	LANDKREISE			
08 2 15	KARLSRUHE	1 084,90	355 482	328
08 2 16	RASTATT	738,87	188 615	255
08 2 1	ZUSAMMEN	2 137,44	864 913	405
08 2 2	REGIONAL-VERBAND UNTERER NECKAR			
	STADTKREISE			
08 2 21	HEIDELBERG, STADT	108,83	128 773	1 183
08 2 22	MANNHEIM, UNIVERSITAETSSTADT	144,95	303 247	2 092
	LANDKREISE			
08 2 25	NECKAR-ODENWALD-KREIS	1 126,35	129 580	115
08 2 26	RHEIN-NECKAR-KREIS	1 062,16	458 614	432
08 2 2	ZUSAMMEN	2 442,29	1 020 214	418
08 2 3	REGIONAL-VERBAND NORDSCHWARZWALD			
	STADTKREISE			
08 2 31	PFORZHEIM, STADT	97,81	106 677	1 091

1 FLAECHE, WOHNBEVOELKERUNG UND BEVOELKERUNGSDICHTE IN DEN KREISFREIEN STAEDTEN UND LANDKREISEN AM 31.12.1979*)

SCHLUESSEL- NUMMER	KREISFREIE STADT KREIS / LANDKREIS	FLAECHE KM ²	BEVOEL- KERUNG	BEV.- DICHT JE KM ²
	LANDKREISE			
08 2 35	CALW	797,57	129 926	163
08 2 36	ENZKREIS	574,01	160 335	279
08 2 37	FREUDENSTADT	870,69	98 548	113
08 2 3	ZUSAMMEN	2 340,08	495 486	212
08 2	ZUSAMMEN	6 919,81	2 380 613	344
08 3	REG.-BEZ.FREIBURG			
08 3 1	REGIONAL-VERBAND SUEDLICHER OBERRHEIN			
	STADTKREISE			
08 3 11	FREIBURG IM BREISGAU, STADT	153,05	174 121	1 138
	LANDKREISE			
08 3 15	BREISGAU-HOCHSCHWARZWALD	1 378,34	196 618	143
08 3 16	EMMENDINGEN	679,92	130 870	192
08 3 17	ORTENAUKREIS	1 860,56	354 042	190
08 3 1	ZUSAMMEN	4 071,87	855 651	210
08 3 2	REGIONAL-VERBAND SCHWARZWALD-BAAR-HEUBERG			
	LANDKREISE			
08 3 25	ROTTWEIL	769,45	127 389	166
08 3 26	SCHWARZWALD-BAAR-KREIS	1 025,07	198 424	194
08 3 27	TUTTlingen	734,36	110 457	150
08 3 2	ZUSAMMEN	2 528,88	436 270	173
08 3 3	REGIONAL-VERBAND HOCHRHEIN-BODENSEE			
	LANDKREISE			
08 3 35	KONSTANZ	818,08	228 748	280
08 3 36	LOERRACH	806,78	190 011	236
08 3 37	WALDshUT	1 131,26	142 468	126
08 3 3	ZUSAMMEN	2 756,12	561 227	204
08 3	ZUSAMMEN	9 356,87	1 853 148	198
08 4	REG.-BEZ.TUEBINGEN			
08 4 1	REGIONAL-VERBAND NECKAR-ALB			
	LANDKREISE			
08 4 15	REUTLINGEN	1 094,03	235 727	215
08 4 16	TUEBINGEN	519,10	170 142	328
08 4 17	ZOLLERNALBKREIS	917,74	172 380	188
08 4 1	ZUSAMMEN	2 530,87	578 249	228
08 4 2	REGIONAL-VERBAND DONAU-ILLER			
	STADTKREISE			
08 4 21	ULM, UNIVERSITAETSSTADT	118,82	99 560	838
	LANDKREISE			
08 4 25	ALB-DONAU-KREIS	1 357,22	159 201	117

1 FLAECHEN, WOHNBEVOELKERUNG UND BEVOELKERUNGSDICHTE IN DEN KREISFREIEN STAEDTEN UND LANDKREISEN AM 31.12.1979^{*)}

SCHLUESSEL- NUMMER	KREISFREIE STADT KREIS / LANDKREIS	FLAECHEN KM ²	BEVOEL- KERUNG	BEV.- DICHTEN JE KM ²
08 4 26	BIBERACH	1 409,88	150 597	107
08 4 2	ZUSAMMEN	2 885,92	409 358	142
08 4 3	REGIONAL-VERBAND BODENSEE-OBERSCHWABEN			
	LANDKREISE			
08 4 35	BODENSEEKREIS	664,47	167 867	253
08 4 36	RAVENSBURG	1 631,61	228 261	140
08 4 37	SIGMARINGEN	1 204,34	113 014	94
08 4 3	ZUSAMMEN	3 500,42	509 142	145
08 4	ZUSAMMEN	8 917,21	1 496 749	168
08	ZUSAMMEN	35 751,70	9 190 052	257
09	BAYERN			
09 1	REG.-BEZ.OBERBAYERN			
	KREISFREIE STAEDTE			
09 1 61	INGOLSTADT, STADT	133,40	89 467	671
09 1 62	MUENCHEN, STADT	310,07	1 299 693	4 192
09 1 63	ROSENHEIM, STADT	37,03	51 485	1 390
	LANDKREISE			
09 1 71	ALTOETTING	569,41	92 029	162
09 1 72	BERCHTESGADENER LAND	839,85	90 184	107
09 1 73	BAD TOELZ-WOLFRATSHAUSEN	1 110,67	96 581	87
09 1 74	DACHAU	577,76	101 070	175
09 1 75	EBERSBERG	549,24	94 192	171
09 1 76	EICHSTAETT	1 214,66	93 283	77
09 1 77	ERDING	870,97	85 773	98
09 1 78	FREISING	801,37	111 778	139
09 1 79	FUERSTENFELDBRUCK	434,78	166 345	383
09 1 80	GARMISCH-PARTENKIRCHEN	1 012,14	81 394	80
09 1 81	LANDSBERG A.LECH	804,35	77 037	96
09 1 82	MIESBACH	863,49	80 019	93
09 1 83	MUEHLDORF A.INN	805,19	89 628	111
09 1 84	MUENCHEN	665,95	243 529	366
09 1 85	NEUBURG-SCHROBENHAUSEN	739,82	73 972	100
09 1 86	PFaffenHOFEN A.D.ILM	760,67	82 426	108
09 1 87	ROSENHEIM	1 436,82	180 697	126
09 1 88	STARBERG	487,96	105 312	216
09 1 89	TRAUNSTEIN	1 537,85	140 759	92
09 1 90	WEILHEIM-SCHONGAU	966,45	103 539	107
09 1	ZUSAMMEN	17 529,90	3 630 192	207
09 2	REG.-BEZ.NIEDERBAYERN			
	KREISFREIE STAEDTE			
09 2 61	LANDSHUT, STADT	64,22	55 538	865
09 2 62	PASSAU, STADT	69,71	50 323	722
09 2 63	STRAUBING, STADT	67,64	42 718	632

1 FLAECH, WOHNBEVOELKERUNG UND BEVOELKERUNGSDICHTE IN DEN KREISFREIEN STAEDTEN UND LANDKREISEN AM 31.12.1979*)

SCHLUESSEL- NUMMER	KREISFREIE STADT KREIS / LANDKREIS	FLAECH KM ²	BEVOEL- KERUNG	BEV.- DICHT JE KM ²
LANDKREISE				
09 2 71	DEGGENDORF	860,16	100 076	116
09 2 72	FREYUNG-GRAFENAU	984,32	72 764	74
09 2 73	KELHEIM	1 067,16	86 238	81
09 2 74	LANDSHUT	1 349,73	108 123	80
09 2 75	PASSAU	1 530,38	153 343	100
09 2 76	REGEN	975,22	74 238	76
09 2 77	ROTTAL-INN	1 280,29	100 154	78
09 2 78	STRAUBING-BOGEN	1 203,01	78 146	65
09 2 79	DINGOLFING-LANDAU	878,56	72 609	83
09 2	ZUSAMMEN	10 330,40	994 270	96
09 3	REG.-BEZ.OBERPFALZ			
KREISFREIE STAEDTE				
09 3 61	AMBERG, STADT	49,99	44 541	891
09 3 62	REGENSBURG, STADT	80,89	132 399	1 637
09 3 63	WEIDEN I. D. OPF., STADT	67,68	44 319	655
LANDKREISE				
09 3 71	AMBERG-SULZBACH	1 251,16	93 454	75
09 3 72	CHAM	1 509,70	115 645	77
09 3 73	NEUMARKT I.D.OPF.	1 344,14	98 591	73
09 3 74	NEUSTADT A.D.WALDNAAB	1 429,06	90 507	63
09 3 75	REGENSBURG	1 394,95	136 302	98
09 3 76	SCHWANDORF	1 472,56	131 101	89
09 3 77	TIRSCHENREUTH	1 086,39	78 147	72
09 3	ZUSAMMEN	9 686,52	965 006	100
09 4	REG.-BEZ.OBERFRANKEN			
KREISFREIE STAEDTE				
09 4 61	BAMBERG, STADT	53,31	71 995	1 350
09 4 62	BAYREUTH, STADT	66,89	70 210	1 050
09 4 63	COBURG, STADT	47,10	45 906	975
09 4 64	HOF, STADT	57,91	53 398	922
LANDKREISE				
09 4 71	BAMBERG	1 168,79	114 295	98
09 4 72	BAYREUTH	1 273,97	96 308	76
09 4 73	COBURG	591,59	82 799	140
09 4 74	FORCHHEIM	642,71	94 087	146
09 4 75	HOF	892,25	111 588	125
09 4 76	KRONACH	651,49	76 853	118
09 4 77	KULMBACH	656,42	75 781	115
09 4 78	LICHTENFELS	521,83	66 018	127
09 4 79	WUNSIEDEL I.FICHTELGEBIRGE	606,05	93 554	154
09 4	ZUSAMMEN	7 230,31	1 052 792	146
09 5	REG.-BEZ.MITTELFRANKEN			
KREISFREIE STAEDTE				
09 5 61	ANSBACH, STADT	99,39	38 338	386

1 FLAECHE, WOHNBEVOELKERUNG UND BEVOELKERUNGSDICHTE IN DEN KREISFREIEN STAEDTEN UND LANDKREISEN AM 31.12.1979*)

SCHLUESSEL- NUMMER	KREISFREIE STADT KREIS / LANDKREIS	FLAECHE KM ²	BEVOEL- KERUNG	BEV.- DICHT JE KM ²
09 5 62	ERLANGEN, STADT	76,45	100 760	1 318
09 5 63	FUERTH, STADT	63,46	98 266	1 548
09 5 64	NUERNBERG, STADT	183,69	484 184	2 636
09 5 65	SCHWABACH, STADT	40,71	34 693	852
	LANDKREISE			
09 5 71	ANSBACH	1 972,64	154 937	79
09 5 72	ERLANGEN-HOECHSTADT	564,26	96 900	172
09 5 73	FUERTH	307,64	89 773	292
09 5 74	NUERNBERGER LAND	803,18	146 187	182
09 5 75	NEUSTADT A.D.AISCH-BAD WINDSHEIM	1 267,39	84 452	67
09 5 76	ROTH	895,40	101 191	113
09 5 77	WEISSENBURG-GUNZENHAUSEN	969,85	84 860	87
09 5	ZUSAMMEN	7 244,06	1 514 541	209
09 6	REG.-BEZ.UNTERFRANKEN			
	KREISFREIE STAEDTE			
09 6 61	ASCHAFFENBURG, STADT	62,59	59 054	944
09 6 62	SCHWEINFURT, STADT	35,88	53 035	1 478
09 6 63	WUERZBURG, STADT	87,91	127 370	1 449
	LANDKREISE			
09 6 71	ASCHAFFENBURG	699,12	147 540	211
09 6 72	BAD KISSINGEN	1 138,14	102 702	90
09 6 73	RHOEN-GRABFELD	1 020,14	77 921	76
09 6 74	HASSBERGE	956,61	77 701	81
09 6 75	KITZINGEN	684,26	79 396	116
09 6 76	MILTENBERG	715,69	111 156	155
09 6 77	MAIN-SPESSART	1 321,94	119 703	91
09 6 78	SCHWEINFURT	841,47	101 714	121
09 6 79	WUERZBURG	967,54	133 385	138
09 6	ZUSAMMEN	8 531,29	1 190 677	140
09 7	REG.-BEZ. SCHWABEN			
	KREISFREIE STAEDTE			
09 7 61	AUGSBURG, STADT	146,85	245 940	1 675
09 7 62	KAUFBEUREN, STADT	40,01	42 204	1 055
09 7 63	KEMPTEN (ALLGAEU), STADT	63,28	57 390	907
09 7 64	MEHMINGEN, STADT	70,16	37 885	540
	LANDKREISE			
09 7 71	AICHACH-FRIEDBERG	763,95	94 611	124
09 7 72	AUGSBURG	1 092,32	181 900	167
09 7 73	DILLINGEN A.D.DONAU	790,89	77 965	99
09 7 74	GUENZBURG	758,70	107 896	142
09 7 75	NEU-ULM	515,43	141 304	274
09 7 76	LINDAU (BODENSEE)	323,37	68 643	212
09 7 77	OSTALLGAEU	1 395,05	109 542	79
09 7 78	UNTERALLGAEU	1 230,16	114 377	93
09 7 79	DONAU-RIES	1 275,94	115 435	90

1 FLAECHE, WOHNBEVOELKERUNG UND BEVOELKERUNGSDICHTE IN DEN KREISFREIEN STAEDTEN UND LANDKREISEN AM 31.12.1979*)

SCHLUESSEL- NUMMER	KREISFREIE STADT KREIS / LANDKREIS	FLAECHE KM ²	BEVOEL- KERUNG	BEV.- DICHT JE KM ²
09 7 80	OBERALLGAEU	1 527,73	128 398	84
09 7	ZUSAMMEN	9 993,84	1 523 490	152
09	ZUSAMMEN	70 546,32	10 870 968	154
10	SAARLAND			
10 0 41	STADTVERBAND SAARBRUECKEN	410,56	366 131	892
	KREISE			
10 0 42	MERZIG-WADERN	554,98	100 483	181
10 0 43	NEUNKIRCHEN	249,81	151 092	605
10 0 44	SAARLOUIS	459,05	207 970	453
10 0 45	SAAR-PFALZ-KREIS	420,98	152 410	362
10 0 46	SANKT WENDEL	478,95	90 469	189
10	ZUSAMMEN	2 574,33	1 068 555	415
11	BERLIN (WEST)			
11	ZUSAMMEN	480,19	1 902 250	3 961
	BUNDESGBIET			
	INSGESAMT	248 667,06	61 439 342	247

*) GEBIETSSTAND: 1.1.1980.

2 FLAECHE, WOHNBEVOELKERUNG UND BEVOELKERUNGSDICHTE IN DEN AMTSFREIEN GEMEINDEN SOWIE AEMTERN, KIRCHSPIELSLAND-
SAMT-, VERBANDSGEMEINDEN UND VERWALTUNGSGEMEINSCHAFTEN AM 31.12.1979 *)

SCHLUESSEL- NUMMER	KREIS AMTSFREIE GEMEINDEN AMT	SITZ	GE- MEINDEN	AEMTER	FLAECHE	BEVOELKE- RUNG	BEVOELKE- RUNGS- DICHTe
			ANZAHL		KM ²	ANZAHL	JE KM ²
01		SCHLESWIG-HOLSTEIN					
01 051	DITHMARSCHEN						
	KIRCHSPIELSFREIE GEMEINDEN	6		179,88	52 225	290
	KIRCHSPIELSLANDGEMEINDE						
	ALBERSDORF	ALBERSDORF	10		117,64	7 187	61
	BUESUM	BUESUM	6		41,64	7 560	182
	BURG-SUEDERHASTEDT	BURG (DITHMARSCHEN)	10		104,83	9 129	87
	EDDELAK-SANKT MICHAELISDONN	SANKT MICHAELISDONN	4		48,36	5 840	121
	HEIDE-LAND	HEIDE,STADT	5		74,21	8 403	113
	HENNSTEDT	HENNSTEDT	15		124,23	5 688	46
	LUNDEN	LUNDEN	8		95,13	5 509	58
	MARNE-LAND	MARNE, STADT	11		117,64	5 183	44
	MELDORF-LAND	MELDORF, STADT	13		183,69	7 693	42
	TELLINGSTEDT	TELLINGSTEDT	13		137,24	7 183	52
	WEDDINGSTEDT	WEDDINGSTEDT	5		64,23	5 201	81
	WESSELBUREN	WESSELBUREN,STADT	12		105,70	3 428	32
	ZUSAMMEN ...		118	12	1 394,42	130 229	93
01 053	HERZOGTUM LAUENBURG						
	AMTSFREIE GEMEINDEN	6		116,70	86 344	740
	AMT						
	AUMUEHLE-WOHLTORF	AUMUEHLE	3		67,93	5 735	84
	BERKENTHIN	BERKENTHIN	11		77,06	6 137	80
	BREITENFELDE	BREITENFELDE	10		76,42	4 391	57
	BUECHEN	BUECHEN	10		102,83	8 488	83
	GEESTHACHT-LAND	GEESTHACHT, STADT	8		58,44	9 189	157
	GUDOW-STERLEY	GUDOW	13		214,49	5 235	24
	LUETAU	LUETAU	10		80,76	2 810	35
	NUSSE	NUSSE	9		90,89	3 389	37
	RATZEBURG-LAND	RATZEBURG,STADT	18		132,20	8 719	66
	SANDESNEBEN	SANDESNEBEN	16		115,21	6 852	59
	SCHWARZENBEK-LAND	SCHWARZENBEK, STADT	19		131,63	7 327	56
	ZUSAMMEN ...		133	11	1 264,56	154 616	122
01 054	NORDFRIESLAND						
	AMTSFREIE GEMEINDEN	11		236,27	74 843	317
	AMT						
	AMRUM	NEBEL	3		20,45	2 431	119
	BOEKINGHARDE	RISUM-LINDHOLM	4		136,23	5 529	41
	BREDSTEDT-LAND	BREKLUM	14		145,08	7 092	49
	EIDERSTEDT	GARDING, KIRCHSPIEL	15		217,43	5 124	24
	FOEHR-LAND	MIDLUM	11		74,08	3 908	53
	FRIEDRICHSTADT	FRIEDRICHSTADT, STADT	6		98,12	5 807	59
	HATTSTEDT	HATTSTEDT	7		66,61	5 271	79
	KARRHARDE	LECK	10		183,61	6 598	36
	LANDSCHAFT SYLT	SYLT-OST	5		69,50	10 316	148
	NORDSTRAND	NORDSTRAND	2		50,11	2 593	52
	PELLWORM	PELLWORM	4		56,94	1 497	26
	STOLLBERG	LANGENHORN	4		117,56	5 155	44
	SUEDERLUEGUM	SUEDERLUEGUM	8		87,36	4 142	47
	TREENE	MILDSTEDT	14		184,20	9 309	51
	VIOEL	VIOEL	13		177,75	7 038	40
	WIEDINGHARDE	KLANXBUELL	6		120,06	4 197	35
	ZUSAMMEN ...		137	16	2 041,36	160 850	79
01 055	OSTHOLSTEIN						
	AMTSFREIE GEMEINDEN	17		782,59	159 214	203
	AMT						
	FEHMARN	BURG AUF FEHMARN, STADT	3		170,81	6 541	38
	GRUBE	GRUBE	4		63,26	4 429	70
	LEHNSAHN	LEHNSAHN	6		78,77	6 832	87
	NEUSTADT-LAND	NEUSTADT IN HOLSTEIN, STADT	3		97,62	5 047	52
	OLDENBURG-LAND	OLDENBURG IN HOLSTEIN, STADT ...	4		124,62	4 243	34
	SCHOENWALDE	SCHOENWALDE AM BUNGSBERG	2		72,81	3 515	48
	ZUSAMMEN ...		39	6	1 390,48	189 821	137

*) GEBIETSSTAND: 1.1.1980.

2 FLAECHE, WOHNBEVOELKERUNG UND BEVOELKERUNGSDICHTE IN DEN AMTSFREIEN GEMEINDEN SOWIE AEMTERN, KIRCHSPIELSLAND-SAMT-, VERBANDSGEMEINDEN UND VERWALTUNGSGEMEINSCHAFTEN AM 31.12.1979 *)

SCHLUESSEL- NUMMER	KREIS AMTSFREIE GEMEINDEN AMT	SITZ	GE- MEINDEN	AEMTER	FLAECHE	BEVOELKE- RUNG	BEVOELKE- RUNGS- DICHTE
			ANZAHL		KM ²	ANZAHL	JE KM ²
01 056	PINNEBERG						
	AMTSFREIE GEMEINDEN	12		224,40	210 348	937
	AMT						
	BOENNINGSTEDT	BOENNINGSTEDT	3		32,23	10 218	317
	ELMSHORN-LAND	ELMSHORN, STADT	7		92,11	8 811	96
	HASELDORF	HASELDORF	3		61,14	3 475	57
	HOERNERKIRCHEN	BRANDE-HOERNERKIRCHEN	4		44,92	2 686	60
	MOORREGE	MOORREGE	6		56,33	10 495	186
	PINNEBERG-LAND	PINNEBERG, STADT	4		39,12	6 308	161
	RANTZAU	BARMSTEDT, STADT	10		112,00	6 615	59
		ZUSAMMEN ...	49	7	662,25	258 956	391
01 057	PLOEN						
	AMTSFREIE GEMEINDEN	10		124,24	68 425	551
	AMT						
	BOKHORST	SCHILLSDORF	5		84,59	3 583	42
	LUETJENBURG-LAND	LUETJENBURG, STADT	14		218,68	9 683	44
	PLOEN-LAND	PLOEN, STADT	11		165,60	7 736	47
	PREETZ-LAND	PREETZ, STADT	17		190,93	8 644	45
	PROBSTEI	SCHOENBERG (HOLSTEIN)	17		107,45	7 850	73
	SELENT/SCHLESEN	SELENT	8		125,33	5 348	43
	WANKENDORF	WANKENDORF	4		64,56	4 695	73
		ZUSAMMEN ...	86	7	1 081,38	115 964	107
01 058	RENSBURG-ECKERNFOERDE						
	AMTSFREIE GEMEINDEN	11		136,68	117 637	861
	AMT						
	ACHTERWEHR	ACHTERWEHR	8		118,38	9 212	78
	AUKRUG	AUKRUG	5		114,81	6 231	54
	BORDESHOLM-LAND	BORDESHOLM	13		89,45	5 337	60
	DAENISCHENHAGEN	DAENISCHENHAGEN	4		71,83	7 442	104
	DAENISCHER WOHLD	GETTDORF	7		115,78	7 755	67
	FLINTBEK	FLINTBEK	4		30,75	7 458	243
	FOCKBEK	FOCKBEK	4		67,21	8 383	125
	HANERAU-HADEMARSCHEN	HANERAU-HADEMARSCHEN	11		136,55	6 403	47
	HOHENWESTEDT-LAND	HOHENWESTEDT	14		134,64	5 320	40
	HOHN	HOHN	12		167,85	7 868	47
	HUETTEN	ASCHEFFEL	8		104,48	5 474	52
	JEVENSTEDT	JEVENSTEDT	9		126,80	5 427	43
	MOLFSEE	MOLFSEE	6		47,62	7 223	152
	NORTORF-LAND	NORTORF, STADT	16		232,37	9 361	40
	OSTERROENFELD	OSTERROENFELD	6		78,97	5 268	67
	SCHLEI	FLECKEBY	5		101,01	5 709	57
	SCHWANSEN	DAMP	8		128,30	6 667	52
	WINDEBY	ECKERNFOERDE, STADT	6		76,76	4 296	56
	WITTENSEE	GROSS WITTENSEE	9		105,28	4 999	47
		ZUSAMMEN ...	166	19	2 185,52	243 470	111
01 059	SCHLESWIG-FLENSBURG						
	AMTSFREIE GEMEINDEN	5		170,13	61 234	360
	AMT						
	BOEKLUND	BOEKLUND	7		78,29	4 741	61
	EGGEBEK	EGGEBEK	8		132,14	6 728	51
	GELTING	GELTING	10		100,20	6 109	61
	HADDEBY	BUSDORF	8		79,79	6 875	86
	HANDEWITT	HANDEWITT	2		77,74	7 419	95
	HUERUP	HUERUP	7		97,33	7 407	76
	KAPPELN-LAND	KAPPELN, STADT	4		28,39	1 824	64
	KROPP	KROPP	8		158,94	8 911	56
	LANGBALLIG	DOLLERUP	7		86,09	6 107	71
	OEVERSEE	TARP	4		83,22	9 281	112
	SATRUP	SATRUP	4		55,67	4 579	82
	SCHAFFLUND	SCHAFFLUND	13		236,81	9 276	39
	SCHUBY	SCHUBY	5		67,91	5 194	76
	SILBERSTEDT	SILBERSTEDT	6		141,16	6 889	49
	STAPELHOLM	NORDERSTAPEL	7		136,28	6 028	44
	STEINBERGKIRCHE	STEINBERGKIRCHE	7		100,79	6 761	67

*) GEBIETSSTAND 1.1.1980.

2 FLAECHE, WOHNBEVOELKERUNG UND BEVOELKERUNGSDICHTE IN DEN AMTSFREIEN GEMEINDEN SOWIE AEMTERN, KIRCHSPIELSLAND-SAMT-, VERBANDSGEMEINDEN UND VERWALTUNGSGEMEINSCHAFTEN AM 31.12.1979 *)

SCHLUESSEL- NUMMER	KREIS AMTSFREIE GEMEINDEN AMT	SITZ	GE- MEINDEN	AEMTER	FLAECHE	BEVOELKE- RUNG	BEVOELKE- RUNGS- DICHTe
			ANZAHL		KM ²	ANZAHL	JE KM ²
	SUEDERBRARUP	SUEDERBRARUP	17		146,79	10 130	69
	TOLK	TOLK	7		93,46	5 375	58
		ZUSAMMEN ...	136	18	2 071,13	180 868	87
01 060	SEGEBERG						
	AMTSFREIE GEMEINDEN AMT	8		205,49	135 550	660
	BAD BRAMSTEDT-LAND	BAD BRAMSTEDT, STADT	14		186,71	7 947	43
	BORNHOEVED	BORNHOEVED	7		75,09	4 758	63
	ITZSTEDT	ITZSTEDT	6		68,44	9 306	136
	KALTENKIRCHEN-LAND	KALTENKIRCHEN, STADT	7		124,93	11 985	96
	KISDORF	KATTENDORF	9		90,13	8 325	92
	LEEZEN	LEEZEN	13		155,79	6 521	42
	RICKLING	RICKLING	5		120,04	7 072	59
	SEGEBERG-LAND	BAD SEGEBERG, STADT	19		175,04	10 629	61
	WENSIN	WENSIN	7		142,65	5 203	36
		ZUSAMMEN ...	95	9	1 344,31	207 296	154
01 061	STEINBURG						
	AMTSFREIE GEMEINDEN AMT	5		77,20	60 930	789
	BREITENBURG	BREITENBURG	9		54,13	6 778	125
	HERZHORN	HERZHORN	7		93,88	6 182	66
	HOHENLOCKSTEDT	HOHENLOCKSTEDT	6		76,26	6 682	88
	HORST	HORST (HOLSTEIN)	5		80,58	7 838	97
	ITZEHOE-LAND	ITZEHOE, STADT	16		115,90	8 312	72
	KELLINGHUSEN-LAND	KELLINGHUSEN, STADT	18		133,53	7 457	56
	KREMPEMARSCH	KREMPE, STADT	10		81,20	8 715	107
	SCHENEFELD	SCHENEFELD	23		164,11	8 982	55
	WILSTERMARSCH	WILSTER, STADT	15		179,10	7 042	39
		ZUSAMMEN ...	114	9	1 055,89	128 918	122
01 062	STORMARN						
	AMTSFREIE GEMEINDEN AMT	11		268,47	138 206	515
	BAD OLDESLOE-LAND	BAD OLDESLOE, STADT	9		121,77	8 689	71
	BARGTEHEIDE-LAND	BARGTEHEIDE, STADT	8		98,89	9 918	100
	NORDSTORMARN	REINFELD (HOLSTEIN), STADT ...	12		123,54	7 804	63
	SIEK	SIEK	5		60,31	8 128	134
	TRITTAU	TRITTAU	10		93,33	13 260	142
		ZUSAMMEN ...	55	5	766,31	186 005	243
01		ZUSAMMEN ...	1 128	119	15 257,61	1 956 993	128
03		NIEDERSACHSEN					
03 151	GIFHORN						
	SAMTFREIE GEMEINDEN SAMTGEMEINDE	3		418,22	51 419	123
	BOLDECKER LAND	WEYHAUSEN	6		69,51	7 040	101
	BROME	BROME	7		203,61	10 372	51
	HANKENSBUETTEL	HANKENSBUETTEL	5		290,09	8 501	29
	ISENBÜTTEL	ISENBÜTTEL	4		77,18	8 577	111
	MEINERSEN	MEINERSEN	4		172,18	13 359	78
	PAPENTEICH	MEINE	5		105,36	13 719	130
	WESENDORF	WESENDORF	6		208,57	8 865	43
		ZUSAMMEN ...	40	7	1 544,72	121 852	79
03 152	GOETTINGEN						
	SAMTFREIE GEMEINDEN SAMTGEMEINDE	9		821,31	231 219	282
	DRANSFELD	DRANSFELD, STADT	5		122,42	8 318	68
	GIEBOLDEHAUSEN	GIEBOLDEHAUSEN, FLECKEN	10		104,68	13 119	125
	RADOLFSHAUSEN	EBERGOETZEN	5		68,30	6 544	96
		ZUSAMMEN ...	29	3	1 116,71	259 200	232

*) GEBIETSSTAND 1.1.1980.

2 FLAECHE, WOHNBEVOELKERUNG UND BEVOELKERUNGSDICHTE IN DEN AMTSFREIEN GEMEINDEN SOWIE AEMTERN, KIRCHSPIELSLAND-
SAMT-, VERBANDSGEMEINDEN UND VERWALTUNGSGEMEINSCHAFTEN AM 31.12.1979 *)

SCHLUESSEL- NUMMER	LANDKREIS AMTSFREIE GEMEINDEN AMT	SITZ	GE- MEINDEN	AEMTER	FLAECHE	BEVOELKE- RUNG	BEVOELKE- RUNGS- DICHTE
			ANZAHL		KM ²	ANZAHL	JE KM ²
03 153	GOSLAR						
	SAMTFREIE GEMEINDEN	8		489,36	146 945	300
	SAMTGEMEINDE						
	LUTTER AM BARENBERGE	LUTTER AM BARENBERGE, FLECKEN .	3		59,70	4 743	79
	OBERHARZ	CLAUSTAHL-ZELLERFELD/BERGSTADT	4		43,57	20 564	472
		ZUSAMMEN ...	15	2	592,63	172 252	291
03 154	HELMSTEDT						
	SAMTFREIE GEMEINDEN	5		303,54	72 811	240
	SAMTGEMEINDE						
	GRASLEBEN	GRASLEBEN	4		44,93	4 890	109
	HEESEBERG	JERXHEIM	6		81,61	4 878	60
	NORD-ELM	SUEPLINGEN	6		63,16	6 622	105
	VELPKE	VELPKE	5		118,82	10 453	88
		ZUSAMMEN ...	26	4	612,06	99 654	163
03 156	OSTERODE AM HARZ						
	SAMTFREIE GEMEINDEN	4		248,98	67 284	270
	SAMTGEMEINDE						
	BAD GRUND (HARZ)	WINDHAUSEN	5		41,17	10 630	258
	HATTORF AM HARZ	HATTORF AM HARZ	4		57,39	7 486	130
	WALKENRIED	WALKENRIED	3		21,64	6 151	284
		ZUSAMMEN ...	16	3	369,18	91 551	248
03 158	WOLFENBUETTEL						
	SAMTFREIE GEMEINDEN	2		137,69	61 441	446
	SAMTGEMEINDE						
	ASSE	REMLINGEN	7		86,62	8 030	93
	BADDECKENSTEDT	BADDECKENSTEDT	6		113,73	10 638	94
	ODERWALD	BOERSSUM	7		88,95	7 103	80
	SCHLADEN	SCHLADEN	4		73,75	10 002	136
	SCHOEPPENSTEDT	SCHOEPPENSTEDT, STADT	6		126,72	10 469	83
	SICKTE	SICKTE	5		81,76	8 714	107
		ZUSAMMEN ...	37	6	709,22	116 397	164
03 251	DIEPHOLZ						
	SAMTFREIE GEMEINDE	8		884,38	125 211	142
	SAMTGEMEINDE						
	ALTES AMT LEMFOERDE	LEMFOERDE, FLECKEN	7		109,59	6 669	61
	BARNSTORF	BARNSTORF, FLECKEN	4		205,77	11 621	56
	BRUCHHAUSEN-VILSEN	BRUCHHAUSEN-VILSEN, FLECKEN ...	6		226,61	14 234	63
	KIRCHDORF	KIRCHDORF	6		179,34	7 679	43
	REHDEN	REHDEN	5		128,23	5 350	42
	SCHWAFOERDEN	SCHWAFOERDEN	6		149,32	6 630	44
	SIEDENBURG	SIEDENBURG, FLECKEN	5		102,87	4 612	45
		ZUSAMMEN ...	47	7	1 986,11	182 006	92
03 254	HILDESHEIM						
	SAMTFREIE GEMEINDEN	14		839,85	245 359	292
	SAMTGEMEINDE						
	FREDEN (LEINE)	FREDEN (LEINE)	4		53,49	5 806	109
	GRONAU (LEINE)	GRONAU (LEINE), STADT	7		110,07	14 673	133
	LAMSPRINGE	LAMSPRINGE, FLECKEN	5		70,38	6 489	92
	SIBBESSE	SIBBESSE	5		71,79	6 321	88
		ZUSAMMEN ...	35	4	1 145,58	278 648	243
03 255	HOLZMINDEN						
	SAMTFREIE GEMEINDEN	2		124,24	32 033	258
	SAMTGEMEINDE						
	BEVERN	BEVERN, FLECKEN	4		66,29	7 334	111
	BODENWERDER	BODENWERDER, STADT	6		114,18	12 660	111
	BOFFZEN	BOFFZEN	4		37,70	7 911	210
	DUINGEN	DUINGEN, FLECKEN	5		59,59	6 117	103
	ESCHERSHAUSEN	ESCHERSHAUSEN, STADT	5		61,15	7 857	128
	POLLE	POLLE, FLECKEN	5		100,43	5 107	51
	STADTOLDENDORF	STADTOLDENDORF, STADT	6		71,07	11 101	156
		ZUSAMMEN ...	37	7	634,65	90 120	142

*) GEBIETSSTAND: 1.1.1980.

2 FLAECHE, WOHNBEVOELKERUNG UND BEVOELKERUNGSDICHTE IN DEN AMTSFREIEN GEMEINDEN SOWIE AEMTERN, KIRCHSPIELSLAND-
SAMT-, VERBANDSGEMEINDEN UND VERWALTUNGSGEMEINSCHAFTEN AM 31.12.1979 *)

SCHLUESSEL- NUMMER	LANDKREIS AMTSFREIE GEMEINDEN AMT	SITZ	GE- MEINDEN	AEMTER	FLAECHE	BEVOELKE- RUNG	BEVOELKE- RUNGS- DICHTE
			ANZAHL		KM ²	ANZAHL	JE KM ²
03 256	NIENBURG (WESER)						
	SAMTFREIE GEMEINDEN	4		331,06	51 117	154
	SAMTGEMEINDE						
	EYSTRUP	EYSTRUP	4		57,63	5 435	94
	HEEMSEN	ROHRSEN	4		73,25	4 976	68
	GRAFSCHAFT HOYA	HOYA, STADT	6		157,10	10 674	68
	LANDESBERGEN	LANDESBERGEN	4		131,16	8 073	62
	LIEBENAU	LIEBENAU, FLECKEN	3		71,93	5 375	75
	MARKLOHE	MARKLOHE	3		106,43	7 542	71
	STEIMBKE	STEIMBKE	4		185,49	6 670	36
	UCHTE	UCHTE, FLECKEN	4		283,96	14 234	50
	ZUSAMMEN ...		36	8	1 398,01	114 096	82
03 257	SCHAUMBURG						
	SAMTFREIE GEMEINDEN	5		332,77	86 562	260
	SAMTGEMEINDE						
	EILSEN	BAD EILSEN	5		13,90	6 244	449
	LINDHORST	LINDHORST	4		34,33	7 966	232
	NENNDORF	BAD NENNDORF	4		51,41	14 151	275
	NIEDERNWOEHREN	NIEDERNWOEHREN	6		64,43	7 742	120
	NIENSTAEDT	HELPSEN	4		30,05	8 956	298
	RODENBERG	RODENBERG, STADT	6		86,20	13 014	151
	SACHSENHAGEN	SACHSENHAGEN, STADT	4		62,46	7 919	127
	ZUSAMMEN ...		38	7	675,55	152 554	226
03 351	CELLE						
	SAMTFREIE GEMEINDEN	8		911,24	128 306	141
	SAMTGEMEINDE						
	ESCHEDE	ESCHEDE	4		195,87	6 131	31
	FLOTWEDEL	WIENHAUSEN	4		112,52	8 244	73
	LACHENDORF	LACHENDORF	5		164,50	9 669	59
	WATHLINGEN	WATHLINGEN	3		68,40	11 328	166
	ZUSAMMEN ...		24	4	1 452,53	163 678	113
03 352	CUXHAVEN						
	SAMTFREIE GEMEINDEN	5		638,51	105 567	165
	SAMTGEMEINDE						
	AM DOBROCK	CADENBERGE	7		190,70	13 151	69
	BEDERKESA	BEDERKESA, FLECKEN	8		234,22	11 462	49
	BEVERSTEDT	BEVERSTEDT, FLECKEN	9		197,54	11 978	61
	BOERDE LAMSTEDT	LAMSTEDT	5		176,79	5 544	31
	HADELN	OTTERNDORF, STADT	4		101,20	9 383	93
	HAGEN	HAGEN IM BREMISCHEN	6		197,31	8 612	44
	HEMMOOR	HEMMOOR	3		123,78	13 036	105
	LAND WURSTEN	DORUM	7		125,90	7 874	63
	SIETLAND	IHLIENWORTH	4		143,78	5 789	40
	ZUSAMMEN ...		58	9	2 129,73	192 396	90
03 353	HARBURG						
	SAMTFREIE GEMEINDEN	6		447,52	120 842	270
	SAMTGEMEINDE						
	ELBMARSCH	MARSCHACHT	3		81,28	7 716	95
	HANSTEDT	HANSTEDT	6		198,03	10 951	55
	HOLLENSTEDT	HOLLENSTEDT	7		110,06	7 659	70
	JESTEBURG	JESTEBURG	3		37,80	7 772	206
	SALZHAUSEN	SALZHAUSEN	8		148,13	10 074	68
	TOSTEDT	TOSTEDT	9		221,33	18 267	83
	ZUSAMMEN ...		42	6	1 244,15	183 281	147
03 354	LUECHOW-DANNENBERG						
	SAMTFREIE GEMEINDEN	-		-	-	-
	SAMTGEMEINDE						
	CLENZE	CLENZE	5		222,05	7 232	33
	DANNENBERG (ELBE)	DANNENBERG (ELBE), STADT	7		300,68	13 779	46
	GARTOW	GARTOW, FLECKEN	5		134,35	3 947	29
	HITZACKER	HITZACKER, STADT	3		121,66	6 670	55
	LUECHOW	LUECHOW, STADT	7		337,97	17 004	50
	ZUSAMMEN ...		27	5	1 116,71	48 632	44

*) GEBIETSSTAND: 1.1.1980.

2 FLAECHE, WOHNBEVOELKERUNG UND BEVOELKERUNGSDICHTE IN DEN AMTSFREIEN GEMEINDEN SOWIE AEMTERN, KIRCHSPIELSLAND-
SAMT-, VERBANDSGEMEINDEN UND VERWALTUNGSGEMEINSCHAFTEN AM 31.12.1979 *)

SCHLUESSEL- NUMMER	LANDKREIS AMTSFREIE GEMEINDEN AMT	SITZ	GE- MEINDEN	AEMTER	FLAECHE	BEVOELKE- RUNG	BEVOELKE- RUNGS- DICHTE
			ANZAHL		KM2	ANZAHL	JE KM2
03 355	LUENEBURG						
	SAMTFREIE GEMEINDEN	3		211,12	77 242	366
	SAMTGEMEINDE						
	AMELINGHAUSEN	AMELINGHAUSEN	5		194,23	5 919	30
	BARDOWICK	BARDOWICK, FLECKEN	7		99,95	10 822	108
	DAHLENBURG	DAHLENBURG, FLECKEN	5		155,77	6 620	43
	GELLERSEN	REPPENSTEDT	4		73,61	6 976	95
	ILMENAU	MELBECK	4		69,68	7 140	102
	OSTHEIDE	BARENDORF	6		129,73	6 634	51
	SCHARNEBECK	SCHARNEBECK	8		135,65	9 863	73
		ZUSAMMEN ...	42	7	1 069,74	131 216	123
03 356	OSTERHOLZ						
	SAMTFREIE GEMEINDEN	6		515,33	83 341	162
	SAMTGEMEINDE						
	HAMBERGEN	HAMBERGEN	5		135,01	9 872	73
		ZUSAMMEN ...	11	1	650,34	93 213	143
03 357	ROTENBURG (WUEMME)						
	SAMTFREIE GEMEINDEN	5		680,58	66 382	98
	SAMTGEMEINDE						
	BOTHEL	BOTHEL	6		148,64	6 959	47
	FINTEL	LAUENBRUECK	5		121,91	5 453	45
	GESTEQUELLE	OEREL	5		140,44	5 908	42
	SELSINGEN	SELSINGEN	8		226,12	7 932	35
	SITTENSEN	SITTENSEN	9		138,73	8 259	60
	SOTTRUM	SOTTRUM	7		172,83	10 015	58
	TARMSTEDT	TARMSTEDT	8		186,82	9 029	48
	ZEVEN	ZEVEN, STADT	4		253,62	17 782	70
		ZUSAMMEN ...	57	8	2 069,69	137 719	67
03 358	SOLTAU-FALLINGBOSTEL						
	SAMTFREIE GEMEINDEN	9		1 360,35	106 747	78
	SAMTGEMEINDE						
	AHLDEN	HODENHAGEN	5		84,65	5 291	63
	RETHEM/ALLER	RETHEM/ALLER, STADT	4		108,56	4 796	44
	SCHWARMSTEDT	SCHWARMSTEDT	5		140,97	8 821	63
		ZUSAMMEN ...	23	3	1 694,53	125 655	74
03 359	STADE						
	SAMTFREIE GEMEINDEN	4		372,85	94 162	253
	SAMTGEMEINDE						
	APENSEN	APENSEN	3		74,00	5 216	70
	FREDENBECK	FREDENBECK	3		144,02	9 254	64
	HARSEFELD	HARSEFELD, FLECKEN	4		165,24	14 421	87
	HIMMELPFORTEN	HIMMELPFORTEN	5		89,86	7 426	83
	HORNEBURG	HORNEBURG, FLECKEN	5		56,38	8 901	158
	LUEHE	STEINKIRCHEN	6		57,93	9 104	157
	NORDKEHDINGEN	FREIBURG (ELBE), FLECKEN	5		231,87	8 258	36
	OLDENDORF	OLDENDORF	5		106,36	5 954	56
		ZUSAMMEN ...	40	8	1 298,51	162 696	125
03 360	UELZEN						
	SAMTFREIE GEMEINDEN	2		234,40	41 718	178
	SAMTGEMEINDE						
	ALTES AMT EBSTORF	EBSTORF, FLECKEN	5		247,32	9 893	40
	BEVENSEN	BAD BEVENSEN, STADT	8		225,95	16 396	73
	BODENTEICH	BODENTEICH, FLECKEN	3		139,14	6 782	49
	ROSCHE	ROSCHE	5		210,45	7 062	34
	SUDERBURG	SUDERBURG	3		249,57	7 001	28
	WRESTEDT	WRESTEDT	3		140,81	7 065	50
		ZUSAMMEN ...	29	6	1 447,64	95 917	66

*) GEBIETSSTAND 1.1.1980.

2 FLAECHE, WOHNBEVOELKERUNG UND BEVOELKERUNGSDICHTE IN DEN AMTSFREIEN GEMEINDEN SOWIE AEMTERN, KIRCHSPIELSLAND-
SAMT-, VERBANDSGEMEINDEN UND VERWALTUNGSGEMEINSCHAFTEN AM 31.12.1979 *)

SCHLUESSEL- NUMMER	LANDKREIS AMTSFREIE GEMEINDEN AMT	SITZ	GE- MEINDEN	AEMTER	FLAECHE	BEVOELKE- RUNG	BEVOELKE- RUNGS- DICHTE
			ANZAHL		KM ²	ANZAHL	JE KM ²
03 361	VERDEN						
	SAMTFREIE GEMEINDEN	7		635,78	99 102	156
	SAMTGEMEINDE						
	THEDINGHAUSEN	THEDINGHAUSEN	5		151,89	10 788	71
		ZUSAMMEN ...	12	1	787,67	109 890	140
03 452	AURICH						
	SAMTFREIE GEMEINDEN	12		1 051,58	141 854	135
	SAMTGEMEINDE						
	BROOKMERLAND	MARIENHAFE, FLECKEN	6		76,10	10 839	142
	DORNUM	DORNUM, FLECKEN	3		75,96	5 079	67
	HAGE	HAGE, FLECKEN	5		68,57	8 624	126
		ZUSAMMEN ...	26	3	1 272,21	166 403	131
03 454	EMSLAND						
	SAMTFREIE GEMEINDEN	10		1 356,82	159 770	118
	SAMTGEMEINDE						
	DOERPEN	DOERPEN	9		208,73	10 367	50
	FREREN	FREREN, STADT	5		131,84	9 005	68
	HERZLAKE	HERZLAKE	3		155,06	7 251	47
	LATHEN	LATHEN	6		165,50	7 728	47
	LENGERICH	LENGERICH	6		142,53	7 575	53
	NORDHUEMLING	ESTERWEGEN	5		142,38	8 413	59
	SOEGEL	SOEGEL	8		285,61	10 913	38
	SPELLE	SPELLE	3		90,89	7 577	83
	WERLTE	WERLTE	5		200,11	10 414	52
		ZUSAMMEN ...	60	9	2 879,47	239 013	83
03 456	GRAFSCHAFT BENTHEIM						
	SAMTFREIE GEMEINDEN	3		368,66	69 961	190
	SAMTGEMEINDE						
	EMLICHHEIM	EMLICHHEIM	4		184,50	12 366	67
	NEUENHAUS	NEUENHAUS, STADT	5		101,35	11 507	114
	SCHUETTORF	SCHUETTORF, STADT	7		133,06	12 883	97
	UELSEN	UELSEN	7		192,77	9 198	48
		ZUSAMMEN ...	26	4	980,34	115 915	118
03 457	LEER						
	SAMTFREIE GEMEINDEN	9		797,76	120 411	151
	SAMTGEMEINDE						
	BUNDE	BUNDE, FLECKEN	5		121,00	7 026	58
	HESEL	HESEL	6		84,29	8 381	99
	JUEMME	FILSUM	3		82,33	5 242	64
		ZUSAMMEN ...	23	3	1 085,38	141 060	130
03 458	OLDENBURG (OLDENBURG)						
	SAMTFREIE GEMEINDEN	7		852,16	87 053	102
	SAMTGEMEINDE						
	HARPSTEDT	HARPSTEDT, FLECKEN	8		210,66	9 179	44
		ZUSAMMEN ...	15	1	1 062,82	96 232	91
03 459	OSNABRUECK						
	SAMTFREIE GEMEINDEN	16		1 299,30	228 384	176
	SAMTGEMEINDE						
	ARTLAND	QUAKENBRUECK, STADT	4		189,38	18 607	98
	BERSENBRUECK	BERSENBRUECK, STADT	7		255,36	17 743	69
	FUERSTENAU	FUERSTENAU, STADT	3		224,49	13 384	60
	NEUENKIRCHEN	NEUENKIRCHEN	3		152,66	7 310	48
		ZUSAMMEN ...	33	4	2 121,19	285 428	135
03 4 62	WITTMUND						
	SAMTFREIE GEMEINDEN	4		410,82	32 179	78
	SAMTGEMEINDE						
	ESENS	ESENS, STADT	7		161,87	13 318	82
	HOLTRIEB	SCHWEINDORF	8		82,95	7 510	91
		ZUSAMMEN ...	19	2	655,64	53 007	81
03		ZUSAMMEN ...	923	142	35 802,71	4 219 674	118

*) GEBIETSSTAND: 1.1.1980.

2 FLAECHE, WOHNBEVOELKERUNG UND BEVOELKERUNGSDICHTE IN DEN AMTSFREIEN GEMEINDEN SOWIE AEMTERN, KIRCHSPIELSLAND-SAMT-, VERBANDSGEMEINDEN UND VERWALTUNGSGEMEINSCHAFTEN AM 31.12.1979 *)

SCHLUESSEL-NUMMER	LANDKREIS AMTSFREIE GEMEINDEN AMT	SITZ	GE- MEINDEN	AEMTER	FLAECHE	BEVOELKE- RUNG	BEVOELKE- RUNGS- DICHTe
			ANZAHL		KM ²	ANZAHL	JE KM ²
07		RHEINLAND-PFALZ					
07 131	AHRWEILER						
	VERBANDSFREIE GEMEINDEN	4		195,17	61 188	314
	VERBANDSGEMEINDE						
	ADENAU	ADENAU, STADT	37		257,72	12 869	50
	ALTENAHR	ALTENAHR	12		153,81	10 576	69
	BAD BREISIG	BAD BREISIG, STADT	4		41,84	10 404	249
	BROHLTAL	NIEDERZISSEN	17		138,81	15 148	109
		ZUSAMMEN ...	74	4	787,35	110 185	140
07 132	ALTENKIRCHEN						
	VERBANDSFREIE GEMEINDEN	1		18,01	7 171	398
	VERBANDSGEMEINDE						
	ALTENKIRCHEN (WESTERWALD)	ALTENKIRCHEN (WESTERWALD), STADT	42		153,48	18 283	119
	BETZDORF	BETZDORF, STADT	5		24,47	15 939	651
	DAADEN	DAADEN	9		61,02	11 286	185
	FLAMMERSFELD	FLAMMERSFELD	26		75,28	8 937	119
	GEBHARDSHAIN	GEBHARDSHAIN	12		48,98	9 737	199
	HAMM (SIEG)	HAMM (SIEG)	12		42,30	10 463	247
	KIRCHEN (SIEG)	KIRCHEN (SIEG)	6		126,85	25 291	199
	WISSEN	WISSEN, STADT	6		91,44	14 741	161
		ZUSAMMEN ...	119	8	641,83	121 848	190
07 133	BAD KREUZNACH						
	VERBANDSFREIE GEMEINDEN	2		62,63	50 605	808
	VERBANDSGEMEINDE						
	BAD KREUZNACH	BAD KREUZNACH, STADT	9		48,15	7 510	156
	BAD MUENSTER AM STEIN- EBERNBURG	BAD MUENSTER AM STEIN-EBERNBURG, STADT	10		59,43	10 656	179
	KIRN-LAND	KIRN, STADT	20		117,95	9 794	83
	LANGENLONSHEIM	LANGENLONSHEIM	7		49,52	11 197	226
	MEISENHEIM	MEISENHEIM, STADT	15		100,24	9 118	91
	RUEDESHEIM	RUEDESHEIM	27		172,42	21 153	123
	SOBERNHEIM	SOBERNHEIM, STADT	19		173,63	18 236	105
	STROMBERG	STROMBERG, STADT	10		79,50	8 040	101
		ZUSAMMEN ...	119	7	863,47	146 309	169
07 134	BIRKENFELD						
	VERBANDSFREIE GEMEINDEN	2		179,95	35 882	199
	VERBANDSGEMEINDE						
	BAUMHOLDER	BAUMHOLDER, STADT	14		78,95	10 286	130
	BIRKENFELD	BIRKENFELD, STADT	31		213,11	18 219	85
	HERRSTEIN	HERRSTEIN	33		221,93	16 507	74
	RHAUNEN	RHAUNEN	16		104,00	6 689	64
		ZUSAMMEN ...	96	4	797,94	87 583	110
07 135	COCHEM-ZELL						
	VERBANDSFREIE GEMEINDEN	1		21,14	6 017	285
	VERBANDSGEMEINDE						
	COCHEM-LAND	COCHEM, STADT	16		125,09	10 838	87
	KAISERSESCH	KAISERSESCH	17		99,58	10 173	102
	TREIS-KARDEN	TREIS-KARDEN	17		133,04	9 018	68
	ULMEN	ULMEN	16		146,79	10 109	69
	ZELL (MOSEL)	ZELL (MOSEL), STADT	24		193,70	15 717	81
		ZUSAMMEN ...	91	5	719,34	61 872	86
07 137	MAYEN-KOBLENZ						
	VERBANDSFREIE GEMEINDEN	3		135,42	63 873	472
	VERBANDSGEMEINDE						
	ANDERNACH-LAND	ANDERNACH, STADT	5		55,24	15 092	273
	MAIFELD	POLCH	17		161,98	15 916	98
	MAYEN-LAND	MAYEN, STADT	27		167,70	14 662	87
	MENDIG	MENDIG, STADT	5		54,00	12 078	224
	RHENS	RHENS	4		28,74	8 342	290
	UNTERMOSEL	KOBERN - GONDORF	13		135,35	16 258	120
	VALLENDAR	VALLENDAR, STADT	4		26,33	15 611	593
	WEISSENTHURM	WEISSENTHURM, STADT	7		52,47	27 938	532
		ZUSAMMEN ...	85	8	817,23	189 770	232

*) GEBIETSSTAND: 1.1.1980

2 FLAECHE, WOHNBEVOELKERUNG UND BEVOELKERUNGSDICHTE IN DEN AMTSFREIEN GEMEINDEN SOWIE AEMTERN, KIRCHSPIELSLAND-
SAMT-, VERBANDSGEMEINDEN UND VERWALTUNGSGEMEINSCHAFTEN AM 31. 12.1979 *)

SCHLUESSEL- NUMMER	LANDKREIS AMTSFREIE GEMEINDEN AMT	SITZ	GE- MEINDEN	AEMTER	FLAECHE	BEVOELKE- RUNG	BEVOELKE- RUNGS- DICHTE
			ANZAHL		KM ²	ANZAHL	JE KM ²
07 138	NEUWIED						
	VERBANDSFREIE GEMEINDEN	1		86,60	60 461	698
	VERBANDSGEMEINDE						
	ASBACH	ASBACH	4		108,25	15 547	144
	BAD HOENNINGEN	BAD HOENNINGEN, STADT	4		55,23	11 986	217
	DIERDORF	DIERDORF, STADT	6		65,76	8 107	123
	LINZ A. RHEIN	LINZ A. RHEIN, STADT	7		64,70	15 006	232
	PUDERBACH	PUDERBACH	16		95,66	11 294	118
	RENGSDORF	RENGSDORF	14		74,96	12 416	166
	UNKEL	UNKEL, STADT	4		26,53	10 716	404
	WALDBREITBACH	WALDBREITBACH	6		49,08	8 378	171
	ZUSAMMEN ...		62	8	626,77	153 911	246
07 140	RHEIN-HUNSRUECK-KREIS						
	VERBANDSFREIE GEMEINDEN	1		75,18	17 987	239
	VERBANDSGEMEINDE						
	EMMELSHAUSEN	EMMELSHAUSEN	25		134,91	11 648	86
	KASTELLAUN	KASTELLAUN, STADT	16		153,07	12 204	80
	KIRCHBERG (HUNSRUECK)	KIRCHBERG (HUNSRUECK), STADT ...	40		227,84	15 374	67
	RHEINBOELLEN	RHEINBOELLEN	12		108,00	7 714	71
	SANKT GOAR-OBERSWESEL	OBERSWESEL, STADT	7		98,59	10 246	104
	SIMMERN	SIMMERN, STADT	32		165,46	14 813	90
	ZUSAMMEN ...		133	6	963,05	89 986	93
07 141	RHEIN-LAHN-KREIS						
	VERBANDSFREIE GEMEINDEN	1		36,85	19 233	522
	VERBANDSGEMEINDE						
	BAD EMS	BAD EMS, STADT	9		57,43	18 206	317
	BRAUBACH	BRAUBACH, STADT	5		56,69	7 842	138
	DIEZ	DIEZ, STADT	24		106,20	21 980	207
	HAHNSTAETTEN	HAHNSTAETTEN	10		56,60	8 436	149
	KATZENELNBOGEN	KATZENELNBOGEN, STADT	21		103,79	7 616	73
	LORELEY	SANKT GOARSHAUSEN, STADT	17		111,87	10 717	96
	NASSAU	NASSAU, STADT	19		97,32	10 936	112
	NASTAETTEN	NASTAETTEN, STADT	32		155,62	13 048	84
	ZUSAMMEN ...		138	8	782,37	118 014	151
07 143	WESTERWALDKREIS						
	VERBANDSFREIE GEMEINDEN	-		-	-	-
	VERBANDSGEMEINDE						
	BAD MARIENBERG (WESTERWALD)	BAD MARIENBERG (WESTERWALD),STADT	18		83,05	15 837	191
	HACHENBURG	HACHENBURG, STADT	33		173,66	20 587	119
	HOEHR-GRENZHAUSEN	HOEHR-GRENZHAUSEN, STADT	4		35,86	12 378	345
	MONTABAU	MONTABAU, STADT	25		151,17	31 037	205
	RANSBACH-BAUMBACH	RANSBACH-BAUMBACH, STADT	11		49,77	11 262	226
	RENNEROD	RENNEROD, STADT	23		133,05	14 083	106
	SELTERS (WESTERWALD)	SELTERS (WESTERWALD)	21		111,16	12 681	114
	WALLMEROD	WALLMEROD	20		82,92	11 073	134
	WESTERBURG	WESTERBURG, STADT	24		111,47	20 445	183
	WIRGES	WIRGES, STADT	12		56,66	17 565	310
	ZUSAMMEN ...		191	10	988,77	166 948	169
07 231	BERNKASTEL-WITTLICH						
	VERBANDSFREIE GEMEINDEN	2		171,40	24 906	145
	VERBANDSGEMEINDE						
	BERNKASTEL-KUES	BERNKASTEL-KUES, STADT	20		207,33	23 323	112
	KROEV-BAUSENDORF	KROEV	10		116,36	8 952	77
	MANDERSCHIED	MANDERSCHIED	21		162,15	7 668	47
	NEUMAGEN-DHRON	NEUMAGEN-DHRON	4		51,35	6 512	127
	THALFANG	THALFANG	21		144,69	6 921	48
	TRABEN-TRARBACH	TRABEN-TRARBACH,STADT	6		88,24	9 808	111
	WITTLICH-LAND	WITTLICH, STADT	24		235,65	18 639	79
	ZUSAMMEN ...		108	7	1 177,17	106 729	91

*) GEBIETSSTAND: 1.1.1980.

2 FLAECHE, WOHNBEVOELKERUNG UND BEVOELKERUNGSDICHTE IN DEN AMTSFREIEN GEMEINDEN SOWIE AEMTERN, KIRCHSPIELSLAND-
SAMT-, VERBANDSGEMEINDEN UND VERWALTUNGSGEMEINSCHAFTEN AM 31.12.1979 *)

SCHLUESSEL- NUMMER	LANDKREIS AMTSFREIE GEMEINDEN AMT	SITZ	GE- MEINDEN	AEMTER	FLAECHE	BEVOELKE- RUNG	BEVOELKE- RUNGS- DICHT
			ANZAHL		KM ²	ANZAHL	JE KM ²
07 232	BITBURG-PRUEM						
	VERBANDSFREIE GEMEINDEN	1		47,47	10 681	225
	VERBANDSGEMEINDE						
	ARZFELD	ARZFELD	44		265,72	10 343	39
	BITBURG-LAND	BITBURG, STADT	51		275,55	14 856	54
	IRREL	IRREL	17		113,82	7 870	69
	KYLLBURG	KYLLBURG, STADT	21		153,24	8 229	54
	NEUERBURG	NEUERBURG, STADT	50		245,95	9 738	40
	PRUEM	PRUEM, STADT	44		464,69	20 440	44
	SPEICHER	SPEICHER	9		60,17	7 098	118
		ZUSAMMEN ...	237	7	1 626,61	89 255	55
07 233	DAUN						
	VERBANDSFREIE GEMEINDEN	-		-	-	-
	VERBANDSGEMEINDE						
	DAUN	DAUN, STADT	38		315,86	20 242	64
	GEROLSTEIN	GEROLSTEIN, STADT	13		188,19	13 202	70
	HILLESHEIM	HILLESHEIM	11		129,37	7 718	60
	KELBERG	KELBERG	33		139,95	6 566	47
	OBERE KYLL	JUENKERATH	14		137,58	7 859	57
		ZUSAMMEN ...	109	5	910,95	55 587	61
07 235	TRIER-SAARBURG						
	VERBANDSFREIE GEMEINDEN	-		-	-	-
	VERBANDSGEMEINDE						
	HERMESKEIL	HERMESKEIL, STADT	13		145,47	14 086	97
	KELL	KELL	13		160,16	8 928	56
	KONZ	KONZ, STADT	12		130,93	25 374	194
	RUWER	TRIER, STADT	20		126,58	15 475	122
	SAARBURG	SAARBURG, STADT	16		199,18	19 024	96
	SCHWEICH	SCHWEICH	18		154,28	21 771	141
	TRIER-LAND	TRIER, STADT	11		175,41	18 652	106
		ZUSAMMEN ...	103	7	1 092,01	123 310	113
07 331	ALZEY-WORMS						
	VERBANDSFREIE GEMEINDEN	2		53,85	21 738	404
	VERBANDSGEMEINDE						
	ALZEY-LAND	ALZEY, STADT	24		173,84	18 080	104
	EICH	EICH	5		68,48	11 077	162
	MONSHEIM	MONSHEIM	7		45,53	8 374	184
	WESTHOFEN	WESTHOFEN	10		72,31	9 837	136
	WOELLSTEIN	WOELLSTEIN	8		61,43	7 582	123
	WOERRSTADT	WOERRSTADT	13		112,72	19 258	171
		ZUSAMMEN ...	69	6	588,16	95 946	163
07 332	BAD DUERKHEIM						
	VERBANDSFREIE GEMEINDEN	3		160,73	44 152	275
	VERBANDSGEMEINDE						
	DEIDESHEIM	DEIDESHEIM, STADT	5		57,07	9 125	160
	FREINSHEIM	FREINSHEIM, STADT	8		60,70	12 480	206
	GRUENSTADT-LAND	GRUENSTADT, STADT	16		104,90	16 915	161
	HETTENLEIDELHEIM	HETTENLEIDELHEIM	5		40,26	9 812	244
	LAMBRECHT (PFALZ)	LAMBRECHT (PFALZ), STADT	7		129,15	14 278	111
	WACHENHEIM AN DER WEINSTRASSE	WACHENHEIM AN DER WEINSTRASSE, STADT	4		42,02	8 643	206
		ZUSAMMEN ...	48	6	594,83	115 405	194
07 333	DONNERSBERGKREIS						
	VERBANDSFREIE GEMEINDEN	-		-	-	-
	VERBANDSGEMEINDE						
	ALSENZ-OBERMOSCHEL	ALSENZ	16		102,97	7 361	71
	EISENBERG (PFALZ)	EISENBERG (PFALZ), STADT	3		63,71	11 670	183
	GOELLHEIM	GOELLHEIM	13		79,57	9 344	117
	KIRCHHEIMBOLANDEN	KIRCHHEIMBOLANDEN, STADT	16		147,35	15 373	104
	ROCKENHAUSEN	ROCKENHAUSEN, STADT	20		140,85	11 921	85
	WINNWEILER	WINNWEILER	13		111,14	10 749	97
		ZUSAMMEN ...	81	6	645,59	66 418	103

*) GEBIETSSTAND: 1.1.1980.

2 FLAECHE, WOHNBEVOELKERUNG UND BEVOELKERUNGSDICHTE IN DEN AMTSFREIEN GEMEINDEN SOWIE AEMTERN, KIRCHSPIELSLAND-SAMT-, VERBANDSGEMEINDEN UND VERWALTUNGSGEMEINSCHAFTEN AM 31.12.1979 *)

SCHLUESSEL- NUMMER	LANDKREIS AMTSFREIE GEMEINDEN AMT	SITZ	GE- MEINDEN	AEMTER	FLAECHE	BEVOELKE- RUNG	BEVOELKE- RUNGS- DICHTE
			ANZAHL		KM ²	ANZAHL	JE KM ²
07 334	GERMERSHEIM						
	VERBANDSFREIE GEMEINDEN	2		156,21	30 665	196
	VERBANDSGEMEINDE						
	BELLHEIM	BELLHEIM	4		43,55	10 607	244
	HAGENBACH	HAGENBACH	4		32,65	9 485	291
	JOCKGRIM	JOCKGRIM	4		38,77	12 461	321
	KANDEL	KANDEL, STADT	7		68,90	13 194	191
	LINGENFELD	LINGENFELD	6		70,17	11 955	170
	RUELZHEIM	RUELZHEIM	4		52,96	11 777	222
		ZUSAMMEN ...	31	6	463,21	100 144	216
07 335	KAISERSLAUTERN						
	VERBANDSFREIE GEMEINDEN	-		-	-	-
	VERBANDSGEMEINDE						
	BRUCHMUEHLBACH-MIESAU	BRUCHMUEHLBACH-MIESAU	5		59,57	9 798	164
	ENKENBACH-ALSENORN	ENKENBACH-ALSENORN	4		64,16	11 371	177
	HOCHSPEYER	HOCHSPEYER	4		78,23	6 414	82
	KAISERSLAUTERN-SUED	KAISERSLAUTERN, STADT	6		94,17	9 421	100
	LANDSTUHL	LANDSTUHL, STADT	6		56,14	15 021	268
	OTTERBACH	OTTERBACH	7		47,17	8 351	177
	OTTERBERG	OTTERBERG, STADT	5		75,80	8 018	106
	RAMSTEIN-MIESENBACH	RAMSTEIN-MIESENBACH	5		92,53	16 724	181
	WEILERBACH	WEILERBACH	8		72,00	10 522	146
		ZUSAMMEN ...	50	9	639,77	95 640	149
07 336	KUSEL						
	VERBANDSFREIE GEMEINDEN	-		-	-	-
	VERBANDSGEMEINDE						
	ALTENGLAN	ALTENGLAN	16		75,21	10 891	145
	GLAN-MUENCHWEILER	GLAN-MUENCHWEILER	13		77,81	9 579	123
	KUSEL	KUSEL, STADT	18		98,85	14 215	144
	LAUTERECKEN	LAUTERECKEN, STADT	26		118,65	12 564	106
	SCHOENENBERG-KUEBELBERG	SCHOENENBERG-KUEBELBERG	7		50,67	11 418	225
	WALDMOHR	WALDMOHR	3		27,49	7 591	276
	WOLFSTEIN	WOLFSTEIN, STADT	15		103,32	9 147	89
		ZUSAMMEN ...	98	7	552,00	75 405	137
07 337	SUEDLICHE WEINSTRASSE						
	VERBANDSFREIE GEMEINDEN	-		-	-	-
	VERBANDSGEMEINDE						
	ANNWEILER AM TRIFELS	ANNWEILER AM TRIFELS, STADT	13		129,86	16 633	128
	BAD BERGZABERN	BAD BERGZABERN, STADT	21		157,62	20 126	128
	EDENKOBEN	EDENKOBEN, STADT	16		119,63	17 244	144
	HERXHEIM	HERXHEIM BEI LANDAU/PFALZ	4		49,94	12 226	245
	LANDAU-LAND	LANDAU IN DER PFALZ, STADT	14		90,41	13 013	144
	MAIKAMMER	MAIKAMMER	3		39,65	6 961	176
	OFFENBACH A.D. QUEICH	OFFENBACH A.D. QUEICH	4		45,62	9 028	198
		ZUSAMMEN ...	75	7	632,73	95 231	151
07 338	LUDWIGSHAFEN						
	VERBANDSFREIE GEMEINDEN	9		174,17	79 362	456
	VERBANDSGEMEINDE						
	DANNSTADT-SCHAUERNHEIM	DANNSTADT-SCHAUERNHEIM	3		33,17	10 772	325
	DUDENHOFEN	DUDENHOFEN	3		27,12	8 713	321
	HESSHEIM	HESSHEIM	5		25,13	8 652	344
	MAXDORF	MAXDORF	3		16,76	9 215	550
	WALDSEE	WALDSEE	2		28,50	7 031	247
		ZUSAMMEN ...	25	5	304,85	123 745	406
07 339	MAINZ-BINGEN						
	VERBANDSFREIE GEMEINDEN	3		98,17	50 541	515
	VERBANDSGEMEINDE						
	BINGEN-LAND	BINGEN, STADT	10		115,19	13 853	120
	BODENHEIM	BODENHEIM	5		33,54	13 329	397
	GAU-ALGESHEIM	GAU-ALGESHEIM, STADT	8		60,58	12 147	201

*) GEBIETSSTAND: 1.1.1980.

2 FLAECHE, WOHNBEVOELKERUNG UND BEVOELKERUNGSDICHTE IN DEN AMTSFREIEN GEMEINDEN SOWIE AEMTERN, KIRCHSPIELSLAND-
SAMT-, VERBANDSGEMEINDEN UND VERWALTUNGSGEMEINSCHAFTEN AM 31.12.1979 *)

SCHLUESSEL- NUMMER	LANDKREIS AMTSFREIE GEMEINDEN AMT	SITZ	GE- MEINDEN	AEMTER	FLAECHE	BEVOELKE- RUNG	BEVOELKE- RUNGS- DICHTE
			ANZAHL		KM ²	ANZAHL	JE KM ²
	GUNTERSBLUM	GUNTERSBLUM	9		58,87	7 396	126
	HEIDESHEIM AM RHEIN	HEIDESHEIM AM RHEIN	2		23,46	7 567	323
	NIEDER-OLM	NIEDER-OLM	8		72,97	21 686	297
	NIERSTEIN-OPPENHEIM	OPPENHEIM, STADT	11		85,89	20 259	236
	SPRENDLINGEN-GENSINGEN	SPRENDLINGEN	10		56,00	10 203	182
		ZUSAMMEN ...	66	8	604,67	156 981	260
07 340	PIRMASENS						
	VERBANDSFREIE GEMEINDEN	-		-	-	-
	VERBANDSGEMEINDE						
	DAHN	DAHN, STADT	14		215,56	15 010	70
	HAUENSTEIN	HAUENSTEIN	8		109,99	9 451	86
	PIRMASENS-LAND	PIRMASENS, STADT	10		143,01	12 143	85
	RODALBEN	RODALBEN, STADT	6		123,61	15 042	122
	THALEISCHWEILER-FROESCHEN	THALEISCHWEILER-FROESCHEN	8		63,65	11 310	178
	WALDFISCHBACH-BURGALBEN	WALDFISCHBACH-BURGALBEN	8		94,21	12 857	136
	WALLHALBEN	WALLHALBEN	12		79,01	7 292	92
	ZWEIBRUECKEN-LAND	ZWEIBRUECKEN-STADT	17		124,69	15 551	125
		ZUSAMMEN ...	83	8	953,73	98 656	103
37		ZUSAMMEN ...	2 291	162	18 774,40	2 644 878	141
08		BADEN-WUERTEMBERG					
08 115	BOEBLINGEN						
	EINHEITSGEMEINDEN	10		310,73	199 675	643
	VERWALTUNGSGEMEINSCHAFT						
	AIDLINGEN/GRAFENAU	AIDLINGEN	2		39,60	12 596	318
	GAERTRINGEN/EHNINGEN	GAERTRINGEN	2		38,02	16 578	436
	HERRENBERG	HERRENBERG, STADT	3		87,17	30 877	354
	HOLZGERLINGEN	HOLZGERLINGEN	3		43,03	14 021	326
	OBERES GAEU	GAEUFELDEN	4		66,96	15 648	234
	WALDENBUCH/STEINENBRONN	WALDENBUCH, STADT	2		32,42	11 891	367
		ZUSAMMEN ...	26	6	617,93	301 286	488
08 116	ESSLINGEN						
	EINHEITSGEMEINDEN	9		212,44	239 395	1 127
	VERWALTUNGSGEMEINSCHAFT						
	KIRCHHEIM UNTER TECK	KIRCHHEIM UNTER TECK, STADT	3		63,35	39 805	628
	LENNINGEN	LENNINGEN	3		58,07	12 296	212
	NECKARTENZLINGEN	NECKARTENZLINGEN	6		37,49	14 736	393
	NEUFFEN	NEUFFEN, STADT	3		33,53	10 273	306
	NUERTINGEN	NUERTINGEN, STADT	6		83,54	59 364	711
	PLOCHINGEN	PLOCHINGEN, STADT	3		19,19	24 610	1 282
	REICHENBACH AN DER FILS	REICHENBACH AN DER FILS	4		44,53	18 508	416
	WEILHEIM AN DER TECK	WEILHEIM AN DER TECK, STADT	5		64,87	15 927	246
	WENDLINGEN AM NECKAR	WENDLINGEN AM NECKAR, STADT	2		24,64	22 674	920
		ZUSAMMEN ...	44	9	641,65	457 588	713
08 117	GOEPPINGEN						
	EINHEITSGEMEINDEN	1		51,08	4 513	88
	VERWALTUNGSGEMEINSCHAFT						
	DEGGINGEN	DEGGINGEN	2		48,17	8 707	181
	EBERSBACH AN DER FILS	EBERSBACH AN DER FILS, STADT ...	2		37,24	17 455	469
	EISLINGEN-OTTENBACH-SALACH	EISLINGEN / FILS, STADT	3		36,69	26 507	722
	GEISLINGEN AN DER STEIGE	GEISLINGEN AN DER STEIGE, STADT.	3		108,81	36 208	333
	GOEPPINGEN	GOEPPINGEN, STADT	4		91,50	60 201	658
	MITTLERES FILS-LAUTERTAL	DONZDORF, STADT	4		85,88	25 596	298
	OBERES FILSTAL	WIESENSTEIG, STADT	5		70,10	5 855	84
	OESTLICHER SCHURWALD	RECHBERGHAUSEN	4		26,65	9 672	363
	RAUM BAD BOLL	BOLL	6		37,66	12 299	327
	UHINGEN	UHINGEN	2		31,27	15 364	491
	VORALB	HEININGEN	2		17,28	6 196	359
		ZUSAMMEN ...	38	11	642,33	228 573	356

*) GEBIETSSTAND: 1.1.1980.

2 FLAECHE, WOHNBEVOELKERUNG UND BEVOELKERUNGSDICHTE IN DEN AMTSFREIEN GEMEINDEN SOWIE AEMTERN, KIRCHSPIELSLAND-SAMT-, VERBANDSGEMEINDEN UND VERWALTUNGSGEMEINSCHAFTEN AM 31.12.1979 *)

SCHLUESSEL- NUMMER	LANDKREIS AMTSFREIE GEMEINDEN AMT	SITZ	GE- MEINDEN	AEMTER	FLAECHE	BEVOELKE- RUNG	BEVOELKE- RUNGS- DICHTE
			ANZAHL		KM ²	ANZAHL	JE KM ²
08 118	LUDWIGSBURG						
	EINHEITSGEMEINDEN	12		297,68	243 345	817
	VERWALTUNGSGEMEINSCHAFT						
	BESIGHEIM	BESIGHEIM, STADT	7		60,45	25 249	418
	BIETIGHEIM-BISSINGEN	BIETIGHEIM-BISSINGEN, STADT ..	3		51,62	46 598	903
	BOENNIGHEIM	BOENNIGHEIM, STADT	3		34,83	12 177	350
	FREIBERG AM NECKAR	FREIBERG AM NECKAR	2		23,32	17 332	743
	MARBACH AM NECKAR	MARBACH AM NECKAR, STADT	4		41,86	24 274	580
	SCHWIEBERDINGEN-HEMMINGEN	SCHWIEBERDINGEN	2		27,21	16 188	595
	STEINHEIM-MURR	STEINHEIM AN DER MURR, STADT .	2		30,98	12 585	406
	VAIHINGEN AN DER ENZ	VAIHINGEN AN DER ENZ, STADT...	4		119,26	33 787	283
	ZUSAMMEN ...		39	8	687,21	431 535	628
08 119	REMS-MURR-KREIS						
	EINHEITSGEMEINDEN	10		345,87	179 111	518
	VERWALTUNGSGEMEINSCHAFT						
	BACKNANG	BACKNANG, STADT	9		178,12	62 066	348
	PLUEDERHAUSEN - URBACH	PLUEDERHAUSEN	2		46,90	15 112	322
	SCHORNDORF	SCHORNDORF, STADT	2		73,96	39 932	540
	SULZBACH	SULZBACH AN DER MURR	3		95,47	8 506	89
	WELZHEIM	WELZHEIM, STADT	2		65,96	10 394	158
	WINNENDEN	WINNENDEN, STADT	3		51,97	38 740	745
	ZUSAMMEN ...		31	6	858,25	353 861	412
08 125	HEILBRONN						
	EINHEITSGEMEINDEN	5		144,25	29 258	203
	VERWALTUNGSGEMEINSCHAFT						
	BAD FRIEDRICHSHALL	BAD FRIEDRICHSHALL, STADT	3		51,59	18 815	365
	BAD RAPPENAU	BAD RAPPENAU, STADT	3		102,74	18 499	180
	BRACKENHEIM	BRACKENHEIM, STADT	2		62,86	12 038	192
	EPPINGEN	EPPINGEN, STADT	3		121,78	20 214	166
	FLEIN-TALHEIM	FLEIN	2		20,08	8 685	433
	LAUFFEN AM NECKAR	LAUFFEN AM NECKAR, STADT	3		49,31	16 167	328
	MOECKMUEHL	MOECKMUEHL, STADT	4		106,53	10 020	94
	NECKARSULM	NECKARSULM, STADT	3		41,34	27 656	669
	NEUENSTADT AM KOCHER	NEUENSTADT AM KOCHER, STADT ..	3		100,70	11 441	114
	OBERES ZABERGAEU	GUEGLINGEN, STADT	3		50,47	9 119	181
	OBERSULM	LOEWENSTEIN, STADT	2		54,53	13 652	250
	SCHOZACH - BOTTWARTAL	ILSFELD	4		88,34	19 302	219
	SCHWAIGERN	SCHWAIGERN, STADT	2		58,26	11 483	197
	RAUM WEINSBERG	WEINSBERG, STADT	4		46,81	14 811	316
	ZUSAMMEN ...		46	14	1 099,59	241 160	219
08 126	HOHENLOHEKREIS						
	EINHEITSGEMEINDEN	2		146,33	13 682	93
	VERWALTUNGSGEMEINSCHAFT						
	HOHENLOHER EBENE	NEUENSTEIN, STADT	3		133,67	11 116	83
	KRAUTHEIM	KRAUTHEIM, STADT	3		165,32	9 133	55
	KUENZELSAU	KUENZELSAU, STADT	2		121,69	16 996	140
	MITTLERES KOCHERTAL	NIEDERNHALL, STADT	3		68,56	8 617	126
	OEHRINGEN	OEHRINGEN, STADT	3		141,14	23 864	169
	ZUSAMMEN ...		16	5	776,71	83 408	107
08 127	SCHWAEBISCH HALL						
	EINHEITSGEMEINDEN	3		254,09	14 021	55
	VERWALTUNGSGEMEINSCHAFT						
	BRAUNSBACH-UNTERMUENKHEIM	BRAUNSBACH	2		79,97	4 807	60
	CRAILSHEIM	CRAILSHEIM, STADT	4		258,53	34 126	132
	FICHTENAU	FICHTENAU	2		79,73	8 046	101
	GERABRONN	GERABRONN, STADT	2		71,75	5 636	79
	ILSHOFEN-VELLBERG	ILSHOFEN, STADT	3		114,19	8 799	77
	LIMPURGER LAND	GAILDORF, STADT	4		168,62	17 478	104
	OBERES BUEHLERTAL	OBERSONTHEIM	3		127,72	7 403	58
	ROT AM SEE	ROT AM SEE	3		141,13	9 552	68
	SCHWAEBISCH HALL	SCHWAEBISCH HALL, STADT	4		188,15	40 145	213
	ZUSAMMEN ...		30	9	1 483,88	150 013	101

*) GEBIETSSTAND: 1.1.1980.

2 FLAECHE, WOHNBEVOELKERUNG UND BEVOELKERUNGSDICHTE IN DEN AMTSFREIEN GEMEINDEN SOWIE AEMTERN, KIRCHSPIELSLAND-
SAMT-, VERBANDSGEMEINDEN UND VERWALTUNGSGEMEINSCHAFTEN AM 31.12.1979 *)

SCHLUESSEL- NUMMER	LANDKREIS AMTSFREIE GEMEINDEN AMT	SITZ	GE- MEINDEN	AEMTER	FLAECHE	BEVOELKE- RUNG	BEVOELKE- RUNGS- DICHTE
			ANZAHL		KM ²	ANZAHL	JE KM ²
08 128	MAIN-TAUBER-KREIS						
	EINHEITSGEMEINDEN	7		651,56	60 837	93
	VERWALTUNGSGEMEINSCHAFT						
	BAD MERGENTHEIM	BAD MERGENTHEIM, STADT	3		190,00	25 181	133
	BOXBERG	BOXBERG, STADT	2		155,79	8 103	52
	GRUENSFELD	GRUENSFELD, STADT	2		77,08	5 036	65
	TAUBERBISCHOFSCHEIM	TAUBERBISCHOFSCHEIM, STADT	4		230,13	22 258	97
		ZUSAMMEN ...	18	4	1 304,56	121 415	93
08 135	HEIDENHEIM						
	EINHEITSGEMEINDEN	5		357,06	40 224	113
	VERWALTUNGSGEMEINSCHAFT						
	GIENGEN AN DER BRENZ	GIENGEN AN DER BRENZ, STADT ...	2		59,30	20 676	349
	HEIDENHEIM AN DER BRENZ	HEIDENHEIM AN DER BRENZ, STADT ..	2		152,11	53 796	354
	SONTHEIM-NIEDERSTOTZING	SONTHEIM AN DER BRENZ, STADT ..	2		58,73	8 820	150
		ZUSAMMEN ...	11	3	627,20	123 516	197
08 136	OSTALBKREIS						
	EINHEITSGEMEINDEN	5		302,49	34 536	114
	VERWALTUNGSGEMEINSCHAFT						
	AALEN	AALEN, STADT	3		223,42	72 785	326
	BOPFINGEN	BOPFINGEN, STADT	3		116,01	15 000	129
	ELLWANGEN (JAGST)	ELLWANGEN (JAGST), STADT	8		339,42	34 371	101
	KAPPENBURG	WESTHAUSEN	2		79,43	8 305	105
	LEINTAL-FRICKENHOFER HOEHE	LEINZELL	6		62,91	8 652	138
	ROSENSTEIN	HEUBACH, STADT	5		78,29	17 998	230
	SCHWAEBISCH GMUEND	SCHWAEBISCH GMUEND, STADT	2		134,74	62 854	466
	SCHWAEBISCHER WALD	MUTLANGEN	5		57,82	12 232	212
	TANNHAUSEN	TANNHAUSEN	3		116,96	7 039	60
		ZUSAMMEN ...	42	9	1 511,49	273 772	181
08 215	KARLSRUHE						
	EINHEITSGEMEINDEN	16		630,15	214 345	340
	VERWALTUNGSGEMEINSCHAFT						
	BAD SCHOENBORN	BAD SCHOENBORN	2		35,00	12 551	359
	BRETEN	BRETEN, STADT	2		85,99	24 860	289
	BRUCHSAL	BRUCHSAL, STADT	4		129,45	54 343	420
	GRABEN-NEUDORF	GRABEN-NEUDORF	2		59,70	14 583	244
	OBERDERDINGEN	OBERDERDINGEN	2		46,18	10 211	221
	PHILIPPSBURG	PHILIPPSBURG, STADT	2		69,55	19 205	276
	SULZFELD	SULZFELD	2		28,88	5 384	186
		ZUSAMMEN ...	32	7	1 084,90	355 482	328
08 216	RASTATT						
	EINHEITSGEMEINDEN	3		214,56	42 501	198
	VERWALTUNGSGEMEINSCHAFT						
	NACHBARSCHAFTSVERBAND BISCHWEIER - KUPPENHEIM	KUPPENHEIM, STADT	2		22,68	9 903	437
	BUEHL	BUEHL, STADT	2		102,44	27 670	270
	DURMERSHEIM	DURMERSHEIM	4		63,49	21 144	333
	GERNSBACH	GERNSBACH, STADT	3		108,22	18 691	173
	RASTATT	RASTATT, STADT	5		113,91	51 104	449
	RHEINMUENSTER-LICHTENAU	RHEINMUENSTER	2		70,11	8 669	124
	SINZHEIM	SINZHEIM	2		43,46	8 933	206
		ZUSAMMEN ...	23	7	738,87	188 615	255
08 225	NECKAR-ODENWALD-KREIS						
	EINHEITSGEMEINDEN	2		246,55	19 095	77
	VERWALTUNGSGEMEINSCHAFT						
	HARDHEIM-WALLDUERN	WALLDUERN, STADT	3		223,38	19 664	88
	HASSMERSHEIM	HASSMERSHEIM	2		36,78	5 987	163
	KLEINER ODENWALD	AGLASTERHAUSEN	3		47,17	7 556	160
	LIMBACH	LIMBACH	2		60,05	6 648	111
	MOSBACH	MOSBACH, STADT	4		141,30	35 425	251
	NECKARGERACH-WALDBRUNN	NECKARGERACH	4		69,18	8 404	121

*) GEBIETSSTAND: 1.1.1980.

2 FLAECHE, WOHNBEVOELKERUNG UND BEVOELKERUNGSDICHTE IN DEN AMTSFREIEN GEMEINDEN SOWIE AEMTERN, KIRCHSPIELSLAND-
SAMT-, VERBANDSGEMEINDEN UND VERWALTUNGSGEMEINSCHAFTEN AM 31.12.1979 *)

SCHLUESSEL- NUMMER	LANDKREIS AMTSFREIE GEMEINDEN AMT	SITZ	GE- MEINDEN	AEMTER	FLAECHE	BEVOELKE- RUNG	BEVOELKE- RUNGS- DICHTE
			ANZAHL		KM ²	ANZAHL	JE KM ²
	OSTERBURKEN	OSTERBURKEN, STADT	3		144,27	9 318	65
	SCHEFFLENTAL	BILLIGHEIM	2		85,97	9 144	106
	SENKACHTAL	ADELSHEIM, STADT	2		71,70	8 339	116
		ZUSAMMEN ...	27	9	1 126,35	129 580	115
08 226	RHEIN-NECKAR-KREIS						
	EINHEITSGEMEINDEN	19		337,42	253 051	750
	VERWALTUNGSGEMEINSCHAFT						
	EBERBACH	EBERBACH, STADT	2		115,65	17 631	152
	ELSENZTAL	MECKESHEIM	5		54,32	13 331	245
	HEMSBACH	HEMSBACH, STADT	2		23,46	17 740	756
	HOCKENHEIM	HOCKENHEIM, STADT	4		70,52	32 197	457
	NECKARGEMUEND	NECKARGEMUEND, STADT	4		53,59	23 614	441
	RAUENBERG	RAUENBERG, STADT	3		33,19	14 483	436
	SCHOENAU	SCHOENAU, STADT	4		55,08	9 960	181
	SINSHEIM	SINSHEIM, STADT	3		156,57	31 591	202
	WAIBSTADT	WAIBSTADT, STADT	6		109,39	16 431	150
	WIESLOCH	WIESLOCH, STADT	2		52,97	28 585	540
		ZUSAMMEN ...	54	10	1 062,16	458 614	432
08 235	CALW						
	EINHEITSGEMEINDEN	2		93,92	14 759	157
	VERWALTUNGSGEMEINSCHAFT						
	ALTENSTEIG	ALTENSTEIG, STADT	3		107,40	12 570	117
	ALTHENGSTETT	ALTHENGSTETT	4		52,58	11 500	219
	BAD HERRENALB	BAD HERRENALB, STADT	2		51,46	6 807	132
	BAD LIEBENZELL	BAD LIEBENZELL, STADT	2		40,11	8 013	200
	CALW	CALW, STADT	2		95,89	24 971	260
	NAGOLD	NAGOLD, STADT	4		120,51	29 053	241
	TEINACHTAL	BAD TEINACH-ZAVELSTEIN, STADT .	3		101,15	8 297	82
	WILDBAD IM SCHWARZWALD	WILDBAD IM SCHWARZWALD, STADT .	3		134,55	13 956	104
		ZUSAMMEN ...	25	8	797,57	129 926	163
08 236	ENZKREIS						
	EINHEITSGEMEINDEN	8		191,98	61 387	320
	VERWALTUNGSGEMEINSCHAFT						
	HECKENGAEU	MOENSHEIM	6		79,69	17 727	222
	KAEMPFELBACHTAL	KOENIGSBACH-STEIN	3		55,41	17 478	315
	MAULBRONN	MAULBRONN, STADT	2		42,76	8 179	191
	MUEHLACKER	MUEHLACKER, STADT	2		68,60	28 397	414
	NEUENBUERG	NEUENBUERG, STADT	2		43,36	10 727	247
	NEULINGEN	NEULINGEN	3		47,66	8 950	188
	TIEFENBRONN	TIEFENBRONN	2		44,55	7 490	168
		ZUSAMMEN ...	28	7	574,01	160 335	279
08 237	FREUDENSTADT						
	EINHEITSGEMEINDEN	2		254,25	21 343	84
	VERWALTUNGSGEMEINSCHAFT						
	DORNSTETTEN	DORNSTETTEN, STADT	4		86,63	14 784	171
	FREUDENSTADT	FREUDENSTADT, STADT	3		219,24	23 730	108
	HORB AM NECKAR	HORB AM NECKAR, STADT	3		170,92	26 399	154
	LOSSBURG	LOSSBURG	2		79,27	6 555	83
	PFALZGRAFENWEILER	PFALZGRAFENWEILER	3		60,38	5 737	95
		ZUSAMMEN ...	17	5	870,69	98 548	113
08 315	BREISGAU-HOCHSCHWARZWALD						
	EINHEITSGEMEINDEN	4		147,58	19 046	129
	VERWALTUNGSGEMEINSCHAFT						
	BAD KROZINGEN	BAD KROZINGEN	2		61,71	14 118	229
	BREISACH AM RHEIN	BREISACH AM RHEIN, STADT	3		91,99	15 805	172
	DREISAMTAL	KIRCHZARTEN	4		152,77	17 752	116
	EHRENKIRCHEN	EHRENKIRCHEN	2		54,21	7 384	136
	GUNDELFINGEN	GUNDELFINGEN	2		18,30	10 261	561
	HEITERSHEIM	HEITERSHEIM, STADT	3		28,35	7 174	253
	HEXENTAL	MERZHAUSEN	5		24,36	7 903	324
	HINTERZARTEN	HINTERZARTEN	2		73,25	3 842	52

*) GEBIETSSTAND: 1.1.1980.

2 FLAECHE, WOHNBEVOELKERUNG UND BEVOELKERUNGSDICHTE IN DEN AMTSFREIEN GEMEINDEN SOWIE AEMTERN, KIRCHSPIELSLAND-
SAMT-, VERBANDSGEMEINDEN UND VERWALTUNGSGEMEINSCHAFTEN AM 31.12.1979 *)

SCHLUESSEL- NUMMER	LANDKREIS AMTSFREIE GEMEINDEN AMT	SITZ	GE- MEINDEN	AEMTER	FLAECHE	BEVOELKE- RUNG	BEVOELKE- RUNGS- DICHTE
			ANZAHL		KM ²	ANZAHL	JE KM ²
	KAISERSTUHL-TUNIBERG	BOETZINGEN	3		34,04	8 905	262
	LOEFFINGEN	LOEFFINGEN, STADT	2		115,10	7 563	66
	MARCH-UMKIRCH	MARCH	2		26,50	11 449	432
	MUELLHEIM-BADENWEILER	MUELLHEIM, STADT	5		123,14	22 945	186
	SANKT PETER	SANKT PETER	3		99,99	6 413	64
	SCHALLSTADT	SCHALLSTADT	2		23,16	7 023	303
	SCHLUCHSEE	SCHLUCHSEE	2		94,41	4 541	48
	STAUFEN-MUENSTERTAL	STAUFEN IM BREISGAU, STADT	2		91,03	11 453	126
	TITISEE-NEUSTADT	TITISEE-NEUSTADT, STADT	2		118,45	13 041	110
		ZUSAMMEN ...	50	17	1 378,34	196 618	143
08 316	EMMENDINGEN						
	EINHEITSGEMEINDEN	-		-	-	-
	VERWALTUNGSGEMEINSCHAFT						
	DENZLINGEN-VOERSTETTEN-REUTE	DENZLINGEN	3		29,65	14 198	479
	ELZACH	ELZACH, STADT	3		128,59	10 368	81
	EMMENDINGEN	EMMENDINGEN	5		154,43	43 587	282
	KENZINGEN-HERBOLZHEIM	KENZINGEN, STADT	4		113,48	19 079	168
	NOERDLICHER KAISERSTUHL	ENDINGEN, STADT	6		106,22	18 552	175
	WALDKIRCH	WALDKIRCH, STADT	3		147,55	25 086	170
		ZUSAMMEN ...	24	6	679,92	130 870	192
08 317	ORTENAUKREIS						
	EINHEITSGEMEINDEN	7		400,56	76 232	190
	VERWALTUNGSGEMEINSCHAFT						
	ACHERN	ACHERN, STADT	4		115,09	30 939	269
	ETTENHEIM	ETTENHEIM, STADT	5		115,79	19 905	172
	GENGEBACH	GENGEBACH, STADT	3		82,74	15 150	183
	HASLACH IM KINZIGTAL	HASLACH IM KINZIGTAL, STADT ...	5		121,70	13 841	114
	HAUSACH	HAUSACH, STADT	2		67,81	7 409	109
	KAPPELRODECK	KAPPELRODECK	3		62,20	10 282	165
	LAHR	LAHR/SCHWARWALD, STADT	2		90,64	39 467	435
	OBERES RENCHTAL	OPPENAU, STADT	2		114,28	8 344	73
	OBERKIRCH	OBERKIRCH, STADT	3		122,78	24 420	199
	OFFENBURG	OFFENBURG, STADT	5		160,39	69 507	433
	SEELBACH	SEELBACH	2		80,19	7 899	99
	SCHWANAU	SCHWANAU	2		59,66	8 374	140
	WOLFACH	WOLFACH, STADT	2		119,26	9 014	76
	ZELL AM HARMERSBACH	ZELL AM HARMERSBACH, STADT	4		137,49	13 259	96
		ZUSAMMEN ...	51	14	1 850,58	354 042	191
08 325	ROTTWEIL						
	EINHEITSGEMEINDEN	1		44,92	5 191	116
	VERWALTUNGSGEMEINSCHAFT						
	DUNNINGEN	DUNNINGEN	2		59,86	6 498	109
	OBERNDOEF AM NECKAR	OBERNDOEF AM NECKAR, STADT	3		110,23	20 043	182
	ROTTWEIL	ROTTWEIL, STADT	5		197,43	38 734	196
	SCHILTACH	SCHILTACH, STADT	2		76,36	5 957	78
	SCHRAMBERG	SCHRAMBERG, STADT	5		136,56	32 533	238
	SULZ AM NECKAR	SULZ AM NECKAR, STADT	2		112,32	13 571	121
	VILLINGENDORF	VILLINGENDORF	2		31,77	4 862	153
		ZUSAMMEN ...	22	7	769,45	127 389	166
08 326	SCHWARZWALD-BAAR-KREIS						
	EINHEITSGEMEINDEN	5		331,11	45 115	136
	VERWALTUNGSGEMEINSCHAFT						
	DONAUESCHINGEN	DONAUESCHINGEN, STADT	3		225,31	29 358	130
	FURTWANGEN	FURTWANGEN, STADT	2		101,06	12 175	120
	RAUMSCHAFT TRIBERG	TRIBERG IM SCHWARZWALD, STADT .	3		97,84	13 880	142
	VILLINGEN-SCHWENNINGEN	VILLINGEN-SCHWENNINGEN, STADT .	7		269,75	97 896	363
		ZUSAMMEN ...	20	4	1 025,07	198 424	194

*) GEBIETSSTAND 1.1.1980.

2 FLAECHE, WOHNBEVOELKERUNG UND BEVOELKERUNGSDICHTE IN DEN AMTSFREIEN GEMEINDEN SOWIE AEMTERN, KIRCHSPIELSLAND-
SAMT-, VERBANDSGEMEINDEN UND VERWALTUNGSGEMEINSCHAFTEN AM 31.12.1979 *)

SCHLUESSEL- NUMMER	LANDKREIS AMTSFREIE GEMEINDEN AMT	SITZ	GE- MEINDEN	AEMTER	FLAECHE	BEVOELKE- RUNG	BEVOELKE- RUNGS- DICHT
			ANZAHL		KM ²	ANZAHL	JE KM ²
08 327	TUTTLINGEN						
	EINHEITSGEMEINDEN	2		67,67	4 127	61
	VERWALTUNGSGEMEINSCHAFT						
	DONAU-HEUBERG	MUEHLHEIM AN DER DONAU, STADT .	7		113,93	9 395	82
	HEUBERG	GOSHEIM	7		61,24	9 488	155
	IMMENDINGEN-GEISINGEN	GEISINGEN, STADT	2		147,78	11 209	76
	SPAICHINGEN	SPAICHINGEN, STADT	9		121,28	22 267	184
	TROSSINGEN	TROSSINGEN, STADT	3		38,66	12 142	314
	TUTTLINGEN	TUTTLINGEN, STADT	5		183,80	41 829	228
		ZUSAMMEN ...	35	6	734,36	110 457	150
08 335	KONSTANZ						
	EINHEITSGEMEINDEN	3		173,56	33 849	195
	VERWALTUNGSGEMEINSCHAFT						
	ENGEN	ENGEN, STADT	3		99,02	13 054	132
	GOTTMADINGEN	GOTTMADINGEN	3		44,38	12 125	273
	HOERI	GAIENHOFEN	3		55,12	9 512	173
	KONSTANZ	KONSTANZ, STADT	3		93,34	78 392	840
	SINGEN (HOHENTWIEL)	SINGEN (HOHENTWIEL), STADT			110,17	57 695	524
	STOCKACH	STOCKACH, STADT	6		242,49	24 121	99
		ZUSAMMEN ...	25	6	818,08	228 748	280
08 336	LOERRACH						
	EINHEITSGEMEINDEN	5		196,98	57 679	293
	VERWALTUNGSGEMEINSCHAFT						
	KANDERN	KANDERN, STADT	2		87,19	7 749	89
	KLEINES WIESENTAL	TEGERNAU	8		77,80	2 984	38
	LOERRACH	LOERRACH, STADT	2		48,91	43 905	898
	RHEINFELDEN (BADEN)	RHEINFELDEN (BADEN), STADT	2		82,93	29 642	357
	SCHLIENGEN	SCHLIENGEN	2		54,39	6 623	122
	SCHOENAU IM SCHWARZWALD	SCHOENAU IM SCHWARZWALD, STADT.	9		78,71	5 039	64
	SCHOPFHEIM	SCHOPFHEIM, STADT	4		94,54	22 544	238
	VORDERES KANDERTAL	BINZEN	6		24,16	6 371	264
	ZELL IM WIESENTAL	ZELL IM WIESENTAL, STADT	2		61,17	7 475	122
		ZUSAMMEN ...	42	9	806,78	190 011	236
08 337	WALDSHUT						
	EINHEITSGEMEINDEN	6		288,55	39 138	136
	VERWALTUNGSGEMEINSCHAFT						
	BONNDORF IM SCHWARZWALD	BONNDORF IM SCHWARZWALD, STADT	2		106,42	6 393	60
	JESTETTEN	JESTETTEN	3		48,40	7 377	152
	KUESSABERG	KUESSABERG	2		53,71	7 100	132
	OBERES SCHLUECHTTAL	UEHLINGEN-BIRKENDORF	2		125,61	6 196	49
	SAECKINGEN	BAD SAECKINGEN, STADT	4		118,37	25 283	214
	SANKT BLASIEN	SANKT BLASIEN, STADT	7		215,92	12 314	57
	WALDSHUT-TIENGEN	WALDSHUT-TIENGEN, STADT	4		133,83	31 977	239
	WUTOESCHINGEN	WUTOESCHINGEN	2		40,45	6 690	165
		ZUSAMMEN ...	32	8	1 131,26	142 468	126
08 415	REUTLINGEN						
	EINHEITSGEMEINDEN	10		462,17	155 633	337
	VERWALTUNGSGEMEINSCHAFT						
	ENGSTINGEN	ENGSTINGEN	2		93,23	7 435	80
	METZINGEN	METZINGEN, STADT	3		42,73	24 662	577
	MUENSINGEN	MUENSINGEN, STADT	3		178,91	14 313	80
	PLIEZHAUSEN	PLIEZHAUSEN	2		31,73	9 685	305
	URACH	URACH, STADT	4		122,37	18 033	147
	ZWIEFALTEN-HAYINGEN	ZWIEFALTEN	3		162,89	5 966	37
		ZUSAMMEN ...	27	6	1 094,03	235 727	215
08 416	TUEBINGEN						
	EINHEITSGEMEINDEN	5		202,37	96 609	477
	VERWALTUNGSGEMEINSCHAFT						
	STEINLACH-WIESAZ	GOMARINGEN	3		38,94	13 425	344
	MOESSINGEN	MOESSINGEN, STADT	3		79,03	21 891	277
	ROTTENBURG AM NECKAR	ROTTENBURG AM NECKAR, STADT ..	4		198,76	38 217	192
		ZUSAMMEN ...	15	3	519,10	170 142	328

*) GEBIETSSTAND: 1.1.1980.

2 FLAECHE, WOHNBEVOELKERUNG UND BEVOELKERUNGSDICHTE IN DEN AMTSFREIEN GEMEINDEN SOWIE AEMTERN, KIRCHSPIELSLAND-SAMT-, VERBANDSGEMEINDEN UND VERWALTUNGSGEMEINSCHAFTEN AM 31.12.1979 *)

SCHLUESSEL- NUMMER	LANDKREIS AMTSFREIE GEMEINDEN AMT	SITZ	GE- MEINDEN	AEMTER	FLAECHE	BEVOELKE- RUNG	BEVOELKE- RUNGS- DICHTE
			ANZAHL		KM ²	ANZAHL	JE KM ²
08 417	ZOLLERNALBKREIS						
	EINHEITSGEMEINDEN	3		250,89	26 295	105
	VERWALTUNGSGEMEINSCHAFT						
	ALBSTADT	ALBSTADT, STADT	2		143,23	51 684	361
	BALINGEN	BALINGEN, STADT	2		122,29	34 655	283
	BISINGEN	BISINGEN	2		49,00	8 736	178
	HECHINGEN	HECHINGEN, STADT	3		97,44	21 528	221
	MESSSTETTEN	MESSSTETTEN, STADT	3		112,58	13 279	118
	OBERES SCHLICHEMTAL	SCHOEMBERG, STADT	8		66,77	7 526	113
	WINTERLINGEN	WINTERLINGEN	2		75,54	8 677	115
	ZUSAMMEN ...		25	7	917,74	172 380	188
08 425	ALB-DONAU-KREIS						
	EINHEITSGEMEINDEN	3		194,09	30 551	157
	VERWALTUNGSGEMEINSCHAFT						
	ALLMENDINGEN	ALLMENDINGEN	2		53,72	4 556	85
	BLAUBEUREN	BLAUBEUREN, STADT	2		105,27	13 468	128
	DIETENHEIM	DIETENHEIM, STADT	3		54,50	9 412	173
	DORNSTADT	DORNSTADT	3		86,59	11 935	137
	EHINGEN (DONAU)	EHINGEN (DONAU), STADT	4		204,21	26 040	128
	KIRCHBERG-WEIHUNGSTAL	ILLERKIRCHBERG	4		50,26	8 600	171
	LAICHINGER ALB	LAICHINGEN, STADT	5		171,75	15 169	88
	LANGENAU	LANGENAU, STADT	14		221,25	20 325	92
	LONSEE-AMSTETTEN	LONSEE	2		93,10	6 491	70
	MUNDERKINGEN	MUNDERKINGEN, STADT	13		122,48	12 654	103
	ZUSAMMEN ...		55	10	1 357,22	159 201	117
08 426	BIBERACH						
	EINHEITSGEMEINDEN	1		50,17	5 868	117
	VERWALTUNGSGEMEINSCHAFT						
	BAD BUCHAU	BAD BUCHAU, STADT	10		95,05	7 675	81
	BAD SCHUSSENRIED	BAD SCHUSSENRIED, STADT	2		99,25	10 001	101
	BIBERACH AN DER RISS	BIBERACH AN DER RISS, STADT ...	8		300,00	47 878	160
	ILLERTAL	EROLZHEIM	5		103,92	9 234	89
	LAUPHEIM	LAUPHEIM, STADT	4		133,39	22 727	170
	OCHSENHAUSEN	OCHSENHAUSEN, STADT	4		151,97	10 869	72
	RIEDLINGEN	RIEDLINGEN, STADT	7		315,60	24 321	77
	ROT-TANNHEIM	ROT AN DER ROT	2		91,15	5 595	61
	SCHWENDI	SCHWENDI	2		69,38	6 429	93
	ZUSAMMEN ...		45	9	1 409,88	150 597	107
08 435	BODENSEEKREIS						
	EINHEITSGEMEINDEN	1		31,90	10 136	318
	VERWALTUNGSGEMEINSCHAFT						
	ERISKIRCHEN-KESSBRONN- LANGENARGEN	KRESSBRONN AM BODENSEE	3		50,25	15 440	307
	FRIEDRICHSHAFEN	FRIEDRICHSHAFEN, STADT	2		79,08	56 996	721
	MARKDORF	MARKDORF, STADT	4		138,61	19 775	143
	MEERSBURG	MEERSBURG, STADT	5		37,36	13 382	358
	SALEM	SALEM	3		129,96	12 171	94
	TETTANANG	TETTANANG, STADT	2		97,78	16 652	170
	UEBERLINGEN	UEBERLINGEN, STADT	3		99,53	23 315	234
	ZUSAMMEN ...		23	7	664,47	167 867	253
08 436	RAVENSBURG						
	EINHEITSGEMEINDEN	5		488,66	42 819	88
	VERWALTUNGSGEMEINSCHAFT						
	ALTSHAUSEN	ALTSHAUSEN	11		130,50	9 767	75
	BAD WALDSEE	BAD WALDSEE, STADT	2		131,63	16 587	126
	FRONREUTE-WOLPERTSWENDE	WOLPERTSWENDE	2		72,42	6 129	85
	GULLEN	GRUENKRAUT	4		97,01	9 947	103
	LEUTKIRCH IM ALLGAEU	LEUTKIRCH IM ALLGAEU, STADT ..	3		238,93	24 550	103
	MITTLERES SCHUSSENTAL	RAVENSBURG, STADT	5		171,69	77 184	450
	VOGT	VOGT	2		61,80	6 438	104
	WANGEN IM ALLGAEU	WANGEN IM ALLGAEU, STADT	3		144,73	26 869	186
	WILHELMSDORF	WILHELMSDORF	2		94,24	7 971	85
	ZUSAMMEN ...		39	9	1 631,61	228 261	140

*) GEBIETSSTAND: 1.1.1980.

2 FLAECHE, WOHNBEVOELKERUNG UND BEVOELKERUNGSDICHTE IN DEN AMTSFREIEN GEMEINDEN SOWIE AEMTERN, KIRCHSPIELSLAND-
SANT-, VERBANDSGEMEINDEN UND VERWALTUNGSGEMEINSCHAFTEN AM 31.12.1979 *)

SCHLUESSEL- NUMMER	LANDKREIS AMTSFREIE GEMEINDEN AMT	SITZ	GE- MEINDEN	AEMTER	FLAECHE	BEVOELKE- RUNG	BEVOELKE- RUNGS- DICHTE
			ANZAHL		KM ²	ANZAHL	JE KM ²
08 437	SIGMARINGEN						
	EINHEITSGEMEINDEN	1		108,95	4 916	45
	VERWALTUNGSGEMEINSCHAFT						
	GAMMERTINGEN	GAMMERTINGEN, STADT	4		158,66	11 628	73
	MENGEN	MENGEN, STADT	3		105,08	15 004	143
	MESSKIRCH	MESSKIRCH, STADT	3		173,15	10 765	62
	PFULLENDORF	PFULLENDORF, STADT	4		195,89	16 017	82
	SAULGAU	SAULGAU, STADT	2		135,96	19 395	143
	SIGMARINGEN	SIGMARINGEN, STADT	6		250,85	28 118	112
	STETTEN AM KALTEN MARKT	STETTEN AM KALTEN MARKT	2		75,80	7 171	95
		ZUSAMMEN ...	25	7	1 204,34	113 014	94
08		ZUSAMMEN ...	1 102	272	34 497,58	7 363 443	213
09		BAYERN					
09 171	ALTOETTING						
	EINHEITSGEMEINDEN	9		246,84	68 821	279
	VERWALTUNGSGEMEINSCHAFT						
	EMMERTING	EMMERTING	2		23,39	4 132	177
	KIRCHWEIDACH	KIRCHWEIDACH	4		80,65	3 786	47
	MARKTL	MARKTL, MARKT	2		27,55	3 681	134
	REISCHACH	REISCHACH	3		70,70	4 423	63
	TUESSLING	TUESSLING, MARKT	2		25,01	3 563	142
	UNTERNEUKIRCHEN	UNTERNEUKIRCHEN	2		45,64	3 623	79
		ZUSAMMEN ...	24	6	519,78	92 029	177
09 173	BAD TOELZ-WOLFRATSHAUSEN						
	EINHEITSGEMEINDEN	14		906,43	83 568	92
	VERWALTUNGSGEMEINSCHAFT						
	BENEDIKTBEUERN	BENEDIKTBEUERN	2		51,79	4 117	79
	KOCHEL A. SEE	KOCHEL A. SEE	2		105,51	5 565	53
	REICHERSBEUERN	REICHERSBEUERN	3		38,98	3 331	85
		ZUSAMMEN ...	21	3	1 102,71	96 581	88
09 174	DACHAU						
	EINHEITSGEMEINDEN	14		507,36	94 943	187
	VERWALTUNGSGEMEINSCHAFT						
	ODELZHAUSEN	ODELZHAUSEN	3		70,40	6 127	87
		ZUSAMMEN ...	17	1	577,76	101 070	175
09 175	EBERSBERG						
	EINHEITSGEMEINDEN	12		274,79	78 656	286
	VERWALTUNGSGEMEINSCHAFT						
	ASSLING	ASSLING	3		71,28	5 406	76
	GLONN	GLONN, MARKT	6		127,54	10 130	79
		ZUSAMMEN ...	21	2	473,61	94 192	199
09 176	EICHSTAETT						
	EINHEITSGEMEINDEN	16		775,49	68 545	88
	VERWALTUNGSGEMEINSCHAFT						
	EICHSTAETT	EICHSTAETT, STADT	3		137,71	5 993	44
	EITENSHEIM	EITENSHEIM	3		65,84	4 283	65
	LENTING	LENTING	2		12,62	4 977	394
	NASSENFELS	NASSENFELS, MARKT	3		79,82	4 326	54
	PFOERRING	PFOERRING, MARKT	3		85,64	5 159	60
		ZUSAMMEN ...	30	5	1 157,12	93 283	81
09 177	ERDING						
	EINHEITSGEMEINDEN	11		516,79	62 573	121
	VERWALTUNGSGEMEINSCHAFT						
	HOERLKOFEN	HOERLKOFEN (GDE.WOERTH)	2		39,48	3 890	99
	OBERDING	OBERDING	2		100,28	4 403	44
	OBERNEUCHING	OBERNEUCHING (GDE.NEUCHING) ...	2		29,94	2 613	87
	PASTETTEN	PASTETTEN	2		44,83	2 709	60

*) GEBIETSSTAND: 1.1.1980.

2 FLAECHE, WOHNBEVOELKERUNG UND BEVOELKERUNGSDICHTE IN DEN AMTSFREIEN GEMEINDEN SOWIE AEMTERN, KIRCHSPIELSLAND-
SAMT-, VERBANDSGEMEINDEN UND VERWALTUNGSGEMEINSCHAFTEN AM 31.12.1979 *)

SCHLUESSEL- NUMMER	LANDKREIS AMTSFREIE GEMEINDEN AMT	SITZ	GE- MEINDEN	AEMTER	FLAECHE	BEVOELKE- RUNG	BEVOELKE- RUNGS- DICHTE
			ANZAHL		KM ²	ANZAHL	JE KM ²
	STEINKIRCHEN	STEINKIRCHEN	4		74,40	3 880	52
	WARTENBERG	WARTENBERG, MARKT	3		65,25	5 705	87
		ZUSAMMEN ...	26	6	870,97	85 773	98
09 178	FREISING						
	EINHEITSGEMEINDEN	10		459,23	88 336	192
	VERWALTUNGSGEMEINSCHAFT						
	ALLERSHAUSEN	ALLERSHAUSEN	4		97,55	6 686	69
	LANGENBACH	LANGENBACH	2		47,39	3 968	84
	MAUERN	MAUERN	4		98,39	5 897	60
	ZOLLING	ZOLLING	4		98,81	6 891	70
		ZUSAMMEN ...	24	4	801,37	111 778	139
09 179	FUERSTENFELDBRUCK						
	EINHEITSGEMEINDEN	12		287,77	151 528	527
	VERWALTUNGSGEMEINSCHAFT						
	GRAFRATH	GRAFRATH	3		28,70	5 462	190
	MAMMENDORF	MAMMENDORF	8		106,07	9 355	88
		ZUSAMMEN ...	23	2	422,54	166 345	394
09 180	GARMISCH-PARTENKIRCHEN						
	EINHEITSGEMEINDEN	11		645,22	67 907	105
	VERWALTUNGSGEMEINSCHAFT						
	OHLSTADT	OHLSTADT	4		141,80	5 167	36
	SAULGRUB	SAULGRUB	2		38,42	2 386	62
	SEEHAUSEN A. STAFFELSEE	SEEHAUSEN A. STAFFELSEE	3		43,88	3 669	84
	UNTERAMMERGAU	UNTERAMMERGAU	2		44,64	2 265	51
		ZUSAMMEN ...	22	4	913,96	81 394	89
09 181	LANDSBERG A. LECH						
	EINHEITSGEMEINDEN	8		313,04	46 267	148
	VERWALTUNGSGEMEINSCHAFT						
	FUCHSTAL	FUCHSTAL	2		49,27	3 495	71
	IGLING	IGLING	3		53,60	4 222	79
	PRITTRICHING	PRITTRICHING	3		67,40	4 350	65
	PUERGEN	PUERGEN	3		50,49	3 670	73
	REICHLING	REICHLING	6		99,85	5 789	58
	SCHONDORF A. AMMERSEE	SCHONDORF A. AMMERSEE	3		20,91	4 668	223
	WINDACH	WINDACH	3		62,36	4 576	73
		ZUSAMMEN ...	31	7	716,92	77 037	107
09 183	MUEHLDORF A. INN						
	EINHEITSGEMEINDEN	7		178,50	52 257	293
	VERWALTUNGSGEMEINSCHAFT						
	GARS A. INN	GARS A. INN, MARKT	2		75,87	5 159	68
	HELDENSTEIN	HELDENSTEIN	2		39,74	2 272	57
	KRAIBURG A. INN	KRAIBURG A. INN, MARKT	3		62,16	4 468	72
	MAITENBETH	MAITENBETH	2		55,18	2 757	50
	NEUMARKT-SANKT VEIT	NEUMARKT-SANKT VEIT, STADT	2		75,06	6 124	82
	OBERBERGKIRCHEN	OBERBERGKIRCHEN	4		77,62	3 365	43
	POLLING	POLLING	2		63,40	3 659	58
	REICHERTSHEIM	REICHERTSHEIM	2		52,34	2 504	48
	ROHRBACH	ROHRBACH (GDE.ERHARTING)	3		65,08	3 076	47
	SCHWINDEGG	SCHWINDEGG	2		52,39	3 987	76
		ZUSAMMEN ...	31	10	797,34	89 628	112
09 185	NEUBURG-SCHROBENHAUSEN						
	EINHEITSGEMEINDEN	11		540,79	64 819	120
	VERWALTUNGSGEMEINSCHAFT						
	NEUBURG A.D. DONAU	NEUBURG A.D. DONAU, STADT	2		45,61	2 358	52
	SCHROBENHAUSEN	SCHROBENHAUSEN, STADT	5		136,27	6 795	50
		ZUSAMMEN ...	18	2	722,67	73 972	102

*) GEBIETSSTAND: 1.1.1980.

2 FLAECHE, WOHNBEVOELKERUNG UND BEVOELKERUNGSDICHTE IN DEN AMTSFREIEN GEMEINDEN SOWIE AEMTERN, KIRCHSPIELSLAND-SAMT-, VERBANDSGEMEINDEN UND VERWALTUNGSGEMEINSCHAFTEN AM 31. 12.1979 *)

SCHLUESSEL- NUMMER	LANDKREIS AMTSFREIE GEMEINDEN AMT	SITZ	GE- MEINDEN	AEMTER	FLAECHE	BEVOELKE- RUNG	BEVOELKE- RUNGS- DICHTE
			ANZAHL		KM ²	ANZAHL	JE KM ²
09 186	PFÄFFENHOFEN A.D. ILM						
	EINHEITSGEMEINDEN	12		557,97	61 259	110
	VERWALTUNGSGEMEINSCHAFT						
	EBENHAUSEN	EBENHAUSEN	2		14,77	3 501	237
	GEISENFELD	GEISENFELD, STADT	2		96,54	8 199	85
	ILMMUENSTER	ILMMUENSTER	2		32,49	2 884	89
	REICHERTSHOFEN	REICHERTSHOFEN, MARKT	2		58,90	6 583	112
	ZUSAMMEN ...		20	4	760,67	82 426	108
09 187	ROSENHEIM						
	EINHEITSGEMEINDEN	33		1 229,12	163 167	133
	VERWALTUNGSGEMEINSCHAFT						
	BREITBRUNN A. CHIEMSEE	BREITBRUNN A. CHIEMSEE	4		45,69	4 551	100
	HALFING	HALFING	3		52,76	3 770	71
	PRUTTING	PRUTTING	2		41,82	3 640	87
	ROTT A. INN	ROTT A. INN	3		57,06	5 569	98
	ZUSAMMEN ...		45	4	1 426,45	180 697	127
09 189	TRAUNSTEIN						
	EINHEITSGEMEINDEN	22		1 006,40	106 441	106
	VERWALTUNGSGEMEINSCHAFT						
	BERGEN	BERGEN	2		46,86	5 092	109
	CHIEMING	CHIEMING	2		51,48	5 018	97
	MARQUARTSTEIN	MARQUARTSTEIN	2		32,75	3 542	108
	OBING	OBING	3		95,85	5 410	56
	TACHERTING	TACHERTING	2		84,42	5 890	70
	WAGING A. SEE	WAGING A. SEE, MARKT	4		117,88	9 366	79
	ZUSAMMEN ...		37	6	1 435,64	140 759	98
09 190	WEILHEIM-SCHONGAU						
	EINHEITSGEMEINDEN	10		357,91	71 977	201
	VERWALTUNGSGEMEINSCHAFT						
	ALTENSTADT	ALTENSTADT	5		72,88	6 434	88
	BERNBEUREN	BERNBEUREN	2		66,62	2 952	44
	HABACH	HABACH	4		74,30	3 331	45
	HUGLFING	HUGLFING	4		83,33	4 678	56
	PAEHL-RAISTING	PAEHL	2		54,17	3 059	56
	ROTTENBUCH	ROTTENBUCH	2		71,79	2 899	40
	SEESHAUPT	SEESHAUPT	2		57,58	4 101	71
	STEINGADEN	STEINGADEN	3		113,88	4 108	36
	ZUSAMMEN ...		34	8	952,46	103 539	109
09 271	DEGGENDORF						
	EINHEITSGEMEINDEN	10		455,15	71 527	157
	VERWALTUNGSGEMEINSCHAFT						
	HENGERSBERG	HENGERSBERG, MARKT	3		79,88	8 945	112
	LALLING	LALLING	4		94,01	4 747	50
	MOOS	MOOS	3		77,27	4 475	58
	OBERPOERING	OBERPOERING	3		68,57	3 513	51
	SCHOELLNACH	SCHOELLNACH, MARKT	3		82,89	6 869	83
	ZUSAMMEN ...		26	5	857,77	100 076	117
09 272	FREYUNG-GRAFENAU						
	EINHEITSGEMEINDEN	14		587,51	54 750	93
	VERWALTUNGSGEMEINSCHAFT						
	HINTERSCHMIDING	HINTERSCHMIDING	2		31,21	2 683	86
	PERLESREUT	PERLESREUT, MARKT	3		56,30	5 051	90
	SCHOENBERG	SCHOENBERG, MARKT	4		87,78	6 881	78
	THURMANSBANG	THURMANSBANG	2		54,73	3 399	62
	ZUSAMMEN ...		25	4	817,53	72 764	89

*) GEBIETSSTAND: 1.1.1980.

2 FLAECHE, WOHNBEVOELKERUNG UND BEVOELKERUNGSDICHTE IN DEN AMTSFREIEN GEMEINDEN SOWIE AEMTERN, KIRCHSPIELSLAND-SAMT-, VERBANDSGEMEINDEN UND VERWALTUNGSGEMEINSCHAFTEN AM 31.12.1979 *)

SCHLUESSEL- NUMMER	LANDKREIS AMTSFREIE GEMEINDEN AMT	SITZ	GE- MEINDEN	AEMTER	FLAECHE	BEVOELKE- RUNG	BEVOELKE- RUNGS- DICHT E
			ANZAHL		KM ²	ANZAHL	JE KM ²
09 273	KELHEIM						
	EINHEITSGEMEINDEN	8		513,46	58 547	114
	VERWALTUNGSGEMEINSCHAFT						
	IHRLERSTEIN	IHRLERSTEIN	2		34,56	4 338	126
	LANGQUAID	LANGQUAID, MARKT	3		116,48	6 007	52
	MAINBURG	MAINBURG, STADT	4		133,30	5 066	38
	SAAL A.D. DONAU	SAAL A.D. DONAU	2		61,26	6 171	101
	SIEGENBURG	SIEGENBURG, MARKT	5		84,63	6 109	72
		ZUSAMMEN ...	24	5	943,69	86 238	91
09 274	LANDSHUT						
	EINHEITSGEMEINDEN	17		856,35	76 850	90
	VERWALTUNGSGEMEINSCHAFT						
	ALTFRAUNHOFEN	ALTFRAUNHOFEN	3		62,76	3 501	56
	ERGOLDSBACH	ERGOLDSBACH, MARKT	2		82,47	7 317	89
	FURTH	FURTH	3		76,73	4 542	59
	GERZEN	GERZEN	4		119,27	6 023	51
	VELDEN	VELDEN, MARKT	3		95,47	6 415	67
	WOERTH A.D. ISAR	WOERTH A.D. ISAR	3		55,33	3 475	63
		ZUSAMMEN ...	35	6	1 348,38	108 123	80
09 275	PASSAU						
	EINHEITSGEMEINDEN	27		1 210,33	126 563	105
	VERWALTUNGSGEMEINSCHAFT						
	AIDENBACH	AIDENBACH, MARKT	2		37,49	3 338	89
	BREITENBERG	BREITENBERG	2		46,08	3 187	69
	GRIESBACH I. ROTTAL	GRIESBACH I. ROTTAL, STADT	2		98,48	7 987	81
	ROTTALMUENSTER	ROTTALMUENSTER, MARKT	3		95,20	7 060	74
	TITTLING	TITTLING, MARKT	2		39,52	5 208	132
		ZUSAMMEN ...	38	5	1 527,10	153 343	100
09 276	REGEN						
	EINHEITSGEMEINDEN	19		806,92	66 564	82
	VERWALTUNGSGEMEINSCHAFT						
	RUHMANNFELDEN	RUHMANNFELDEN, MARKT	5		85,18	7 674	90
		ZUSAMMEN ...	24	1	892,10	74 238	83
09 277	ROTTAL-INN						
	EINHEITSGEMEINDEN	15		778,56	66 642	86
	VERWALTUNGSGEMEINSCHAFT						
	BIRNBACH	BIRNBACH	2		88,02	6 236	71
	ERING	ERING	2		57,73	3 041	53
	FALKENBERG	FALKENBERG	3		99,53	4 861	49
	KIRCHDORF A. INN	KIRCHDORF A. INN	2		38,06	5 354	141
	MASSING	MASSING, MARKT	3		72,65	4 731	65
	TANN	TANN, MARKT	2		66,88	4 674	70
	WURMANNSQUICK	WURMANNSQUICK, MARKT	2		73,90	4 615	62
		ZUSAMMEN ...	31	7	1 275,33	100 154	79
09 278	STRAUBING-BOGEN						
	EINHEITSGEMEINDEN	14		736,17	47 485	65
	VERWALTUNGSGEMEINSCHAFT						
	AITERHOFEN	AITERHOFEN	2		65,06	4 081	63
	HUNDERDORF	HUNDERDORF	3		54,73	5 135	94
	KONZELL	KONZELL	2		56,96	3 221	57
	MITTERFELS	MITTERFELS, MARKT	4		63,68	4 915	77
	RAIN	RAIN	4		64,74	4 620	71
	SCHWARZACH	SCHWARZACH, MARKT	4		89,02	5 561	62
	STALLWANG	STALLWANG	3		54,78	3 136	57
		ZUSAMMEN ...	36	7	1 185,14	78 154	66
09 279	DINGOLFING-LANDAU						
	EINHEITSGEMEINDEN	13		809,98	68 821	85
	VERWALTUNGSGEMEINSCHAFT						
	MAMMING	MAMMING	2		68,58	3 780	55
		ZUSAMMEN ...	15	1	878,56	72 601	83

*) GEBIETSSTAND: 1.1.1980.

2 FLAECHE, WOHNBEVOELKERUNG UND BEVOELKERUNGSDICHTE IN DEN AMTSFREIEN GEMEINDEN SOWIE AEMTERN, KIRCHSPIELSLAND-
SANT-, VERBANDSGEMEINDEN UND VERWALTUNGSGEMEINSCHAFTEN AM 31.12.1979 *)

SCHLUESSEL- NUMMER	LANDKREIS AMTSFREIE GEMEINDEN AMT	SITZ	GE- MEINDEN	AEMTER	FLAECHE	BEVOELKE- RUNG	BEVOELKE- RUNGS- DICHT
			ANZAHL		KM ²	ANZAHL	JE KM ²
09 371	AMBERG-SULZBACH						
	EINHEITSGEMEINDEN	11		567,07	64 820	114
	VERWALTUNGSGEMEINSCHAFT						
	ENSDORF	ENSDORF	2		77,53	3 541	46
	HAHNBACH	HAHNBACH, MARKT	2		85,50	4 941	58
	ILLSCHWANG	ILLSCHWANG	2		116,61	3 016	26
	KOENIGSTEIN	KOENIGSTEIN, MARKT	3		89,74	4 368	49
	NEUKIRCHEN B.SULZBACH- ROSENBERG	NEUKIRCHEN B. SULZBACH- ROSENBERG	3		80,04	5 065	63
	SCHMIDMUEHLEN	SCHMIDMUEHLEN, MARKT	2		64,68	3 665	57
	URSENSOLLEN	URSENSOLLEN	2		80,70	4 038	50
		ZUSAMMEN ...	27	7	1 161,87	93 454	80
09 372	CHAM						
	EINHEITSGEMEINDEN	19		949,81	83 785	88
	VERWALTUNGSGEMEINSCHAFT						
	FALKENSTEIN	FALKENSTEIN, MARKT	3		102,93	5 591	54
	GRAFENWIESEN	GRAFENWIESEN	2		28,27	3 068	109
	MILTACH	MILTACH	2		46,80	3 363	72
	STAMSRIED	STAMSRIED, MARKT	2		52,57	2 823	54
	TIEFENBACH	TIEFENBACH	2		66,67	3 273	49
	WAFFENBRUNN-WILLMERING	WILLMERING	2		35,44	3 078	87
	WALD	WALD	2		70,73	3 695	52
	WALDERBACH	WALDERBACH	2		36,56	2 721	74
	WEIDING	WEIDING	3		71,97	4 248	59
		ZUSAMMEN ...	39	9	1 461,75	115 645	79
09 373	NEUMARKT I.D.OPF.						
	EINHEITSGEMEINDEN	14		1 133,09	86 269	76
	VERWALTUNGSGEMEINSCHAFT						
	NEUMARKT I.D. OPF.	NEUMARKT I.D.OPF., STADT	3		103,51	5 080	49
	PARSBERG	PARSBERG, STADT	2		87,69	7 242	83
		ZUSAMMEN ...	19	2	1 324,29	98 591	74
09 374	NEUSTADT A.D. WALDNAAB						
	EINHEITSGEMEINDEN	13		628,07	49 237	78
	VERWALTUNGSGEMEINSCHAFT						
	ESCHENBACH I.D. OPF.	ESCHENBACH I.D.OPF., STADT	3		74,32	6 211	84
	KIRCHENTHUMBACH	KIRCHENTHUMBACH, MARKT	3		99,51	4 963	50
	NEUSTADT A.D. WALDNAAB	NEUSTADT A.D. WALDNAAB, STADT .	5		117,16	5 831	50
	PLEYSTEIN	PLEYSTEIN, STADT	2		49,32	4 111	83
	PRESSATH	PRESSATH, STADT	3		78,17	6 661	85
	SCHIRMITZ	SCHIRMITZ	3		41,26	4 500	109
	TAENNESBERG	TAENNESBERG, MARKT	2		64,77	2 820	44
	WEIHERHAMMER	WEIHERHAMMER	3		72,95	6 173	85
		ZUSAMMEN ...	37	8	1 225,53	90 507	74
09 375	REGENSBURG						
	EINHEITSGEMEINDEN	19		857,93	98 801	115
	VERWALTUNGSGEMEINSCHAFT						
	ALTEGLOFSHEIM	ALTEGLOFSHEIM	4		54,63	5 796	106
	DONAUSTAUF	DONAUSTAUF, MARKT	3		45,85	5 938	130
	KALLMUENZ	KALLMUENZ, MARKT	3		80,64	4 912	61
	LAABER	LAABER, MARKT	3		48,85	6 542	134
	PETTENDORF	PETTENDORF	3		41,55	4 318	104
	SUENCHING	SUENCHING	4		106,53	5 057	47
	WOERTH A.D. DONAU	WOERTH A.D. DONAU, STADT	2		70,38	4 938	70
		ZUSAMMEN ...	41	7	1 306,36	136 302	104
09 376	SCHWANDORF						
	EINHEITSGEMEINDEN	10		664,51	85 154	128
	VERWALTUNGSGEMEINSCHAFT						
	NABBURG	NABBURG, STADT	3		120,56	8 252	68
	NEUNBURG VORM WALD	NEUNBURG VORM WALD, STADT	4		134,77	4 662	35
	OBERVIECHTACH	OBERVIECHTACH, STADT	4		103,99	4 930	47
	PFREIMD	PFREIMD, STADT	2		69,07	5 787	84

*) GEBIETSSTAND: 1.1.1980.

2 FLAECHE, WOHNBEVOELKERUNG UND BEVOELKERUNGSDICHTE IN DEN AMTSFREIEN GEMEINDEN SOWIE AEMTERN, KIRCHSPIELSLAND-
SAMT-, VERBANDSGEMEINDEN UND VERWALTUNGSGEMEINSCHAFTEN AM 31.12.1979 *)

SCHLUESSEL- NUMMER	LANDKREIS AMTSFREIE GEMEINDEN AMT	SITZ	GE- MEINDEN	AEMTER	FLAECHE	BEVOELKE- RUNG	BEVOELKE- RUNGS- DICHTE
			ANZAHL		KM ²	ANZAHL	JE KM ²
	SCHMIDGADEN	SCHMIDGADEN	2		68,08	4 355	64
	SCHOENSEE	SCHOENSEE, STADT	3		80,48	4 073	51
	SCHWARZENFELD	SCHWARZENFELD, MARKT	3		81,14	8 716	107
	WACKERSDORF	WACKERSDORF	2		51,04	5 172	101
		ZUSAMMEN ...	33	8	1 373,64	131 101	95
09 377	TIRSCHENREUTH						
	EINHEITSGEMEINDEN	13		622,34	46 544	75
	VERWALTUNGSGEMEINSCHAFT						
	KEMNATH	KEMNATH, STADT	2		70,05	6 143	88
	KRUMMENNAAB	KRUMMENNAAB	2		34,61	3 042	88
	MITTERTEICH	MITTERTEICH, STADT	3		108,66	9 696	89
	NEUSORG	NEUSORG	4		63,85	6 938	109
	WIESAU	WIESAU, MARKT	2		67,68	5 784	85
		ZUSAMMEN ...	26	5	967,19	78 147	81
09 471	BAMBERG						
	EINHEITSGEMEINDEN	17		569,82	77 512	136
	VERWALTUNGSGEMEINSCHAFT						
	BAUNACH	BAUNACH, STADT	4		47,40	6 381	135
	BURGEBRACH	BURGEBRACH, MARKT	2		109,93	6 522	59
	BUTTENHEIM	BUTTENHEIM, MARKT	2		38,64	4 164	108
	EBRACH	EBRACH, MARKT	2		63,68	3 357	53
	FRENSDORF	FRENSDORF	2		53,87	4 478	83
	LISBERG	LISBERG	2		16,69	2 471	148
	STEGAURACH	STEGAURACH	2		38,20	6 057	159
	STEINFELD	STADELHOFEN	3		106,16	3 355	32
		ZUSAMMEN ...	36	8	1 044,39	114 297	109
09 472	BAYREUTH						
	EINHEITSGEMEINDEN	13		533,49	58 557	110
	VERWALTUNGSGEMEINSCHAFT						
	BETZENSTEIN	BETZENSTEIN, STADT	2		67,14	3 434	51
	CREUSSEN	CREUSSEN, STADT	4		109,36	7 327	67
	FICHTELBERG	FICHTELBERG	2		17,27	3 875	224
	HOLLFELD	HOLLFELD, STADT	3		124,03	7 116	57
	MISTELBACH	MISTELBACH	3		34,42	3 871	112
	MISTELGAU	MISTELGAU	2		42,92	4 013	94
	WEIDENBERG	WEIDENBERG, MARKT	4		122,41	8 115	66
		ZUSAMMEN ...	33	7	1 051,04	96 308	92
09 473	COBURG						
	EINHEITSGEMEINDEN	13		515,73	72 941	141
	VERWALTUNGSGEMEINSCHAFT						
	GRUB A. FORST	GRUB A. FORST	2		14,56	4 053	278
	UNTERSIEMAU	UNTERSIEMAU	2		42,66	5 805	136
		ZUSAMMEN ...	17	2	572,95	82 799	145
09 474	FORCHHEIM						
	EINHEITSGEMEINDEN	13		385,06	66 203	172
	VERWALTUNGSGEMEINSCHAFT						
	DORMITZ	DORMITZ	3		23,80	3 275	138
	EBERMANNSTADT	EBERMANNSTADT, STADT	2		62,45	6 960	111
	EFFELTRICH	EFFELTRICH	2		17,08	2 669	156
	GOSBERG	PINZBERG	3		29,51	4 162	141
	GRAEFENBERG	GRAEFENBERG, STADT	3		68,14	5 996	88
	KIRCHEHRENBACH	KIRCHEHRENBACH	3		35,56	4 822	136
		ZUSAMMEN ...	29	6	621,60	94 087	151
09 475	HOF						
	EINHEITSGEMEINDEN	17		659,03	96 242	146
	VERWALTUNGSGEMEINSCHAFT						
	FEILITZSCH	FEILITZSCH	4		85,51	5 621	66
	LICHTENBERG	LICHTENBERG, STADT	2		28,16	2 482	88
	SCHAUENSTEIN	SCHAUENSTEIN, STADT	2		36,92	3 911	106
	SPARNECK	SPARNECK, MARKT	2		31,29	3 332	106
		ZUSAMMEN ...	27	4	840,91	111 588	133

*) GEBIETSSTAND: 1.1.1980.

2 FLAECHE, WOHNBEVOELKERUNG UND BEVOELKERUNGSDICHTE IN DEN AMTSFREIEN GEMEINDEN SOWIE AEMTERN, KIRCHSPIELSLAND-SAMT-, VERBANDSGEMEINDEN UND VERWALTUNGSGEMEINSCHAFTEN AM 31.12.1979 *)

SCHLUESSEL- NUMMER	LANDKREIS AMTSFREIE GEMEINDEN AMT	SITZ	GE- MEINDEN	AEMTER	FLAECHE	BEVOELKE- RUNG	BEVOELKE- RUNGS- DICHTE
			ANZAHL		KM ²	ANZAHL	JE KM ²
09 476	KRONACH						
	EINHEITSGEMEINDEN	13		477,23	68 184	143
	VERWALTUNGSGEMEINSCHAFT						
	MITWITZ	MITWITZ, MARKT	2		42,51	4 314	101
	TEUSCHNITZ	TEUSCHNITZ, STADT	3		55,86	4 355	78
	ZUSAMMEN ...		18	2	575,60	76 853	134
09 477	KULMBACH						
	EINHEITSGEMEINDEN	9		370,05	53 515	145
	VERWALTUNGSGEMEINSCHAFT						
	KASENDORF	KASENDORF, MARKT	2		75,81	3 403	45
	MARKTLEUGAST	MARKTLEUGAST, MARKT	2		54,69	5 285	97
	STADTSTEINACH	STADTSTEINACH, STADT	2		57,10	4 866	85
	TREBGAST	TREBGAST	3		47,95	4 153	87
	UNTERSTEINACH	UNTERSTEINACH	4		36,32	4 559	126
	ZUSAMMEN ...		22	5	641,92	75 781	118
09 478	LICHTENFELS						
	EINHEITSGEMEINDEN	7		444,99	58 078	131
	VERWALTUNGSGEMEINSCHAFT						
	HOCHSTADT-MARKTZEULN	MARKTZEULN, MARKT	2		20,65	3 196	155
	REDWITZ A.D. RODACH	REDWITZ A.D. RODACH	2		18,42	4 744	258
	ZUSAMMEN ...		11	2	484,06	66 018	136
09 479	WUNSIEDEL I. FICHELGEIRGE						
	EINHEITSGEMEINDEN	9		368,47	79 159	215
	VERWALTUNGSGEMEINSCHAFT						
	SCHIRNDING	SCHIRNDING, MARKT	2		16,06	3 653	227
	THIERSHEIM	THIERSHEIM, MARKT	3		49,97	5 037	101
	TROESTAU	TROESTAU	3		35,92	5 705	159
	ZUSAMMEN ...		17	3	470,42	93 554	199
09 571	ANSBACH						
	EINHEITSGEMEINDEN	22		1 075,42	106 004	99
	VERWALTUNGSGEMEINSCHAFT						
	DENTLEIN A. FORST	DENTLEIN A. FORST, MARKT	3		52,77	4 775	90
	FLACHSLANDEN	FLACHSLANDEN, MARKT	2		64,56	3 525	55
	HESELBERG	EHINGEN	5		109,78	5 560	51
	LEHRBERG	LEHRBERG, MARKT	2		89,13	3 983	45
	ROTHENBURG OB DER TAUBER	ROTHENBURG OB DER TAUBER, STADT	8		216,25	8 807	41
	SCHILLINGSFUERST	SCHILLINGSFUERST, STADT	6		140,17	7 014	50
	TRIEDORF	WEIDENBACH, MARKT	2		36,82	3 519	96
	WEIHENZELL	WEIHENZELL	3		73,67	4 128	56
	WILBURGSTETTEN	WILBURGSTETTEN	3		57,45	4 281	75
	WOLFRAMS-ESCHENBACH	WOLFRAMS-ESCHENBACH, STADT ...	2		35,99	3 341	93
	ZUSAMMEN ...		58	10	1 952,01	154 937	79
09 572	ERLANGEN - HOECHSTADT						
	EINHEITSGEMEINDEN	12		282,02	73 245	260
	VERWALTUNGSGEMEINSCHAFT						
	AURACHTAL	AURACHTAL	2		23,20	2 521	109
	HESSDORF	HESSDORF	2		32,02	3 484	109
	HOECHSTADT A.D. AISCH	HOECHSTADT A.D. AISCH, STADT ...	5		104,94	6 454	62
	UTTENREUTH	UTTENREUTH	4		17,13	11 196	654
	ZUSAMMEN ...		25	4	459,31	96 900	211
09 573	FUERTH						
	EINHEITSGEMEINDEN	7		223,48	74 393	333
	VERWALTUNGSGEMEINSCHAFT						
	GROSSHABERSDORF	GROSSHABERSDORF	2		40,56	4 432	109
	TUCHENBACH	TUCHENBACH	3		22,92	4 099	179
	VEITSBRONN	VEITSBRONN	2		20,68	6 849	331
	ZUSAMMEN ...		14	3	307,64	89 773	292

*) GEBIETSSTAND: 1.1.1980.

2 FLAECHE, WOHNBEVOELKERUNG UND BEVOELKERUNGSDICHTE IN DEN AMTSFREIEN GEMEINDEN SOWIE AEMTERN, KIRCHSPIELSLAND-
SAMT-, VERBANDSGEMEINDEN UND VERWALTUNGSGEMEINSCHAFTEN AM 31.12.1979 *)

SCHLUESSEL- NUMMER	LANDKREIS AMTSFREIE GEMEINDEN AMT	SITZ	GE- MEINDEN	AEMTER	FLAECHE	BEVOELKE- RUNG	BEVOELKE- RUNGS- DICHTE
			ANZAHL		KM ²	ANZAHL	JE KM ²
09 574	NUERNBERGER LAND						
	EINHEITSGEMEINDEN	17		477,63	128 846	270
	VERWALTUNGSGEMEINSCHAFT						
	HAPPURG	HAPPURG	2		60,59	4 445	73
	HENFENFELD	HENFENFELD	3		42,76	4 201	98
	REICHENSCHWAND	REICHENSCHWAND	2		16,86	3 677	218
	VELDEN	VELDEN, STADT	3		66,21	5 018	76
	ZUSAMMEN ...		27	4	664,05	146 187	220
09 575	NEUSTADT A.D.AISCH-BAD WINDSHEIM						
	EINHEITSGEMEINDEN	8		357,51	34 432	96
	VERWALTUNGSGEMEINSCHAFT						
	BURGBERNHEIM	BURGBERNHEIM, STADT	4		103,17	5 890	57
	DIESPECK	DIESPECK	4		93,80	6 058	65
	EMSKIRCHEN	EMSKIRCHEN, MARKT	3		86,55	6 487	75
	NEUHOF A.D. ZENN	NEUHOF A.D. ZENN, MARKT	2		50,67	2 686	53
	SCHEINFELD	SCHEINFELD, STADT	6		213,74	11 021	52
	UEHLFELD	UEHLFELD, MARKT	3		78,97	4 921	62
	UFFENHEIM	UFFENHEIM, STADT	9		278,29	12 957	47
	ZUSAMMEN ...		39	7	1 262,70	84 452	67
09 576	ROTH						
	EINHEITSGEMEINDEN	14		772,73	96 367	125
	VERWALTUNGSGEMEINSCHAFT						
	SCHWABACHTAL	SCHWABACH, STADT	2		83,61	4 824	58
	ZUSAMMEN ...		16	1	856,34	101 191	118
09 577	WEISSENBURG-GUNZENHAUSEN						
	EINHEITSGEMEINDEN	8		504,87	60 283	119
	VERWALTUNGSGEMEINSCHAFT						
	ALTMUEHLTAL	MEINHEIM	4		80,68	4 447	55
	ELLINGEN	ELLINGEN, STADT	3		66,32	4 871	73
	GUNZENHAUSEN	GUNZENHAUSEN, STADT	5		125,48	6 686	53
	HAHNENKAMM	HEIDENHEIM, MARKT	3		93,10	4 281	46
	NENNSLINGEN	NENNSLINGEN, MARKT	4		99,40	4 292	43
	ZUSAMMEN ...		27	5	969,85	84 860	88
09 671	ASCHAFFENBURG						
	EINHEITSGEMEINDEN	15		311,33	114 953	369
	VERWALTUNGSGEMEINSCHAFT						
	HEIGENBRUECKEN	HEIGENBRUECKEN	2		11,22	3 051	272
	MESPELBRUNN	HEIMBUCHENTHAL	3		51,15	5 826	114
	RAUENTHAL	GLATTBACH	2		17,16	6 192	361
	SCHOELLKRIPPEN	SCHOELLKRIPPEN, MARKT	8		68,62	12 347	180
	WALDASCHAFF	WALDASCHAFF	2		13,65	5 171	379
	ZUSAMMEN ...		32	5	473,13	147 540	312
09 672	BAD KISSINGEN						
	EINHEITSGEMEINDEN	13		658,06	82 184	125
	VERWALTUNGSGEMEINSCHAFT						
	BAD BRUECKENAU	BAD BRUECKENAU, STADT	4		86,05	5 513	64
	ELFERSHAUSEN	ELFERSHAUSEN, MARKT	2		52,99	4 280	81
	EUERDORF	EUERDORF, MARKT	4		48,55	4 213	87
	MASSBACH	MASSBACH, MARKT	3		88,60	6 512	74
	ZUSAMMEN ...		26	4	934,25	102 702	110
09 673	RHOEN-GRABFELD						
	EINHEITSGEMEINDEN	6		311,61	32 636	105
	VERWALTUNGSGEMEINSCHAFT						
	BAD KOENIGSHOFEN I.GRABFELD	BAD KOENIGSHOFEN I.GRABFELD, STADT	7		159,14	7 688	48
	BAD NEUSTADT A.D.SAALE	BAD NEUSTADT A.D.SAALE, STADT .	7		82,43	9 003	109
	FLADUNGEN	FLADUNGEN, STADT	3		87,14	4 466	51
	HEUSTREU	HEUSTREU	4		51,38	4 567	89
	MELLRICHSTADT	MELLRICHSTADT, STADT	4		121,11	9 897	82
	OSTHEIM V.D.RHOEN	OSTHEIM V.D.RHOEN, STADT	3		71,48	5 455	76

*) GEBIETSSTAND: 1.1.1980

2 FLAECH, WOHNBEVOELKERUNG UND BEVOELKERUNGSDICHTE IN DEN AMTSFREIEN GEMEINDEN SOWIE AEMTERN, KIRCHSPIELSLAND-
SAMT-, VERBANDSGEMEINDEN UND VERWALTUNGSGEMEINSCHAFTEN AM 31.12.1979 *)

SCHLUESSEL- NUMMER	LANDKREIS AMTSFREIE GEMEINDEN AMT	SITZ	GE- MEINDEN	AEMTER	FLAECH	BEVOELKE- RUNG	BEVOELKE- RUNGS- DICHT
			ANZAHL		KM ²	ANZAHL	JE KM ²
	SAAL A. D. SAALE	SAAL A.D. SAALE, MARKT	3		56,34	4 209	75
		ZUSAMMEN ...	37	7	940,63	77 921	83
09 674	HASSBERGE						
	EINHEITSGEMEINDEN	9		386,87	43 403	112
	VERWALTUNGSGEMEINSCHAFT						
	EBELSBACH	EBELSBACH	4		64,77	6 765	104
	EBERN	EBERN, STADT	4		148,94	11 494	77
	HOFHEIM I.UFR.	HOFHEIM I.UFR., STADT	5		178,43	11 247	63
	THERES	THERES	3		57,72	4 792	83
		ZUSAMMEN ...	25	4	836,73	77 701	93
09 675	KITZINGEN						
	EINHEITSGEMEINDEN	6		238,55	36 182	152
	VERWALTUNGSGEMEINSCHAFT						
	GROSSLANGHEIM	GROSSLANGHEIM, MARKT	3		44,46	3 444	77
	IPHOFEN	IPHOFEN, STADT	4		116,55	8 024	69
	KITZINGEN	KITZINGEN, STADT	5		47,26	6 128	130
	MARKTBREIT	MARKTBREIT, STADT	6		83,96	9 875	118
	VOLKACH	VOLKACH, STADT	3		71,62	9 937	139
	WIESENTHIED	WIESENTHIED, MARKT	4		73,29	5 806	79
		ZUSAMMEN ...	31	6	675,69	79 396	118
09 676	MILTENBERG						
	EINHEITSGEMEINDEN	19		489,01	84 682	173
	VERWALTUNGSGEMEINSCHAFT						
	ERFTAL	BUERGSTADT, MARKT	3		65,27	7 496	115
	KLEINHEUBACH	KLEINHEUBACH, MARKT	3		18,45	4 849	263
	KLEINWALLSTADT	KLEINWALLSTADT, MARKT	2		23,84	6 325	265
	MOENCHBERG	MOENCHBERG, MARKT	2		36,56	3 457	95
	STADTPROZELTEN	STADTPROZELTEN, STADT	3		31,03	4 347	140
		ZUSAMMEN ...	32	5	664,16	111 156	167
09 677	MAIN-SPESSART						
	EINHEITSGEMEINDEN	9		538,49	70 482	131
	VERWALTUNGSGEMEINSCHAFT						
	BURGSINN	BURGSINN, MARKT	5		123,70	6 792	55
	GEMUENDEN A. MAIN	GEMUENDEN A.MAIN, STADT	3		86,97	4 125	47
	KREUZWERTHEIM	KREUZWERTHEIM, MARKT	3		41,66	5 693	137
	LOHR A. MAIN	LOHR A.MAIN, STADT	4		65,39	5 169	79
	MARKTHEIDENFELD	MARKTHEIDENFELD, STADT	9		149,67	13 003	87
	PARTENSTEIN	PARTENSTEIN	3		25,63	4 923	192
	ZELLINGEN	ZELLINGEN, MARKT	4		86,22	9 516	110
		ZUSAMMEN ...	40	7	1 117,73	119 703	107
09 678	SCHWEINFURT						
	EINHEITSGEMEINDEN	19		637,44	84 436	132
	VERWALTUNGSGEMEINSCHAFT						
	GEROLZHOFEN	GEROLZHOFEN, STADT	8		147,92	14 762	100
	SCHWANFELD	SCHWANFELD	2		17,17	2 516	147
		ZUSAMMEN ...	29	2	802,53	101 714	127
09 679	WUERZBURG						
	EINHEITSGEMEINDEN	18		377,69	77 641	206
	VERWALTUNGSGEMEINSCHAFT						
	AUB	AUB, STADT	3		52,06	3 220	62
	BERGTHEIM	BERGTHEIM,	3		57,05	5 196	91
	EIBELSTADT	EIBELSTADT STADT	4		33,42	6 096	182
	EISINGEN	EISINGEN	2		11,94	4 055	340
	ESTENFELD	ESTENFELD	3		49,38	6 274	127
	GIEBELSTADT	GIEBELSTADT, MARKT	2		84,28	5 142	61
	HELMSTADT	HELMSTADT, MARKT	4		65,21	5 571	85
	HETTSTADT	HETTSTADT	2		31,60	3 316	105
	KIRCHHEIM	KIRCHHEIM	3		37,14	4 650	125

*) GEBIETSSTAND: 1.1.1980.

2 FLAECHE, WOHNBEVOELKERUNG UND BEVOELKERUNGSDICHTE IN DEN AMTSFREIEN GEMEINDEN SOWIE AEMTERN, KIRCHSPIELSLAND-
SAMT-, VERBANDSGEMEINDEN UND VERWALTUNGSGEMEINSCHAFTEN AM 31.12.1979 *)

SCHLUESSEL- NUMMER	LANDKREIS AMTSFREIE GEMEINDEN AMT	SITZ	GE- MEINDEN	AEMTER	FLAECHE	BEVOELKE- RUNG	BEVOELKE- RUNGS- DICHTE
			ANZAHL		KM ²	ANZAHL	JE KM ²
	KIST	KIST	2		27,75	3 866	139
	MARGETSHOECHHEIM	MARGETSHOECHHEIM	2		10,21	4 002	392
	ROETTINGEN	ROETTINGEN, STADT	4		74,54	4 356	58
		ZUSAMMEN ...	52	12	912,27	133 385	146
09 771	AICHACH-FRIEDBERG						
	EINHEITSGEMEINDEN	7		375,71	60 558	161
	VERWALTUNGSGEMEINSCHAFT						
	AINDLING	AINDLING, MARKT	3		71,32	5 836	82
	DASING	DASING	5		110,04	8 242	75
	INCHENHOFEN	INCHENHOFEN, MARKT	2		53,71	3 674	68
	KUEHBACH	KUEHBACH, MARKT	2		67,33	4 367	65
	MERING	MERING, MARKT	4		85,84	11 934	139
		ZUSAMMEN ...	23	5	763,95	94 611	124
09 772	AUGSBURG						
	EINHEITSGEMEINDEN	19		605,48	142 689	236
	VERWALTUNGSGEMEINSCHAFT						
	GESSERTSHAUSEN	GESSERTSHAUSEN	3		76,19	6 422	84
	GROSSAITINGEN	GROSSAITINGEN	3		63,29	5 395	85
	LANGENNEUFNACH	LANGENNEUFNACH	5		71,34	5 047	71
	LANGERRINGEN	LANGERRINGEN	2		56,67	3 620	64
	LECHFELD	UNTERMEITINGEN	3		32,92	7 604	231
	NORDENDORF	NORDENDORF	6		54,80	5 754	105
	WELDEN	WELDEN, MARKT	4		50,48	5 369	106
		ZUSAMMEN ...	45	7	1 011,17	181 900	180
09 773	DILLINGEN A.D. DONAU						
	EINHEITSGEMEINDEN	5		251,14	33 385	133
	VERWALTUNGSGEMEINSCHAFT						
	GUNDELFINGEN A.D. DONAU	GUNDELFINGEN A. D. DONAU, STADT	4		96,16	9 542	99
	HOECHSTAEDT A.D.DONAU	HOECHSTAEDT A.D.DONAU, STADT ..	5		135,84	9 809	72
	HOLZHEIM	HOLZHEIM	3		70,38	5 507	78
	SYRGENSTEIN	SYRGENSTEIN	3		37,41	4 541	121
	WERTINGEN	WERTINGEN, STADT	5		127,04	10 415	82
	WITTISLINGEN	WITTISLINGEN, MARKT	3		59,39	4 766	80
		ZUSAMMEN ...	28	6	777,36	77 965	100
09 774	GUENZBURG						
	EINHEITSGEMEINDEN	10		379,84	65 422	172
	VERWALTUNGSGEMEINSCHAFT						
	HALDENWANG	HALDENWANG	5		58,44	5 773	99
	ICHENHAUSEN	ICHENHAUSEN, STADT	3		60,10	9 069	151
	KOETZ	KOETZ	2		28,30	4 049	143
	KRUMBACH (SCHWABEN)	KRUMBACH (SCHWABEN), STADT	6		76,61	5 235	68
	OFFINGEN	OFFINGEN, MARKT	3		38,50	7 033	183
	THANNHAUSEN	THANNHAUSEN, STADT	3		53,11	7 288	137
	ZIEMETSHAUSEN	ZIEMETSHAUSEN, MARKT	2		60,54	4 027	67
		ZUSAMMEN ...	34	7	755,44	107 896	143
09 775	NEU-ULM						
	EINHEITSGEMEINDEN	9		300,75	123 555	411
	VERWALTUNGSGEMEINSCHAFT						
	ALTENSTADT	ALTENSTADT, MARKT	3		53,68	6 306	117
	BUCH	BUCH, MARKT	3		65,18	4 555	70
	PFÄFFENHOFEN A.D.ROTH	PFÄFFENHOFEN A.D.ROTH, MARKT ..	2		50,27	6 888	137
		ZUSAMMEN ...	17	3	469,88	141 304	301
09 776	LINDAU (BODENSEE)						
	EINHEITSGEMEINDEN	7		160,39	49 312	307
	VERWALTUNGSGEMEINSCHAFT						
	ROETHENBACH (ALLGAEU)	ROETHENBACH (ALLGAEU)	4		73,34	5 189	71
	SIGMARSZELL	SIGMARSZELL	3		35,86	5 042	141
	STIEFENHOFEN	STIEFENHOFEN	2		42,46	2 643	62
	WASSERBURG (BODENSEE)	WASSERBURG (BODENSEE)	3		11,32	6 457	570
		ZUSAMMEN ...	19	4	323,37	68 643	212

*) GEBIETSSTAND: 1.1.1980.

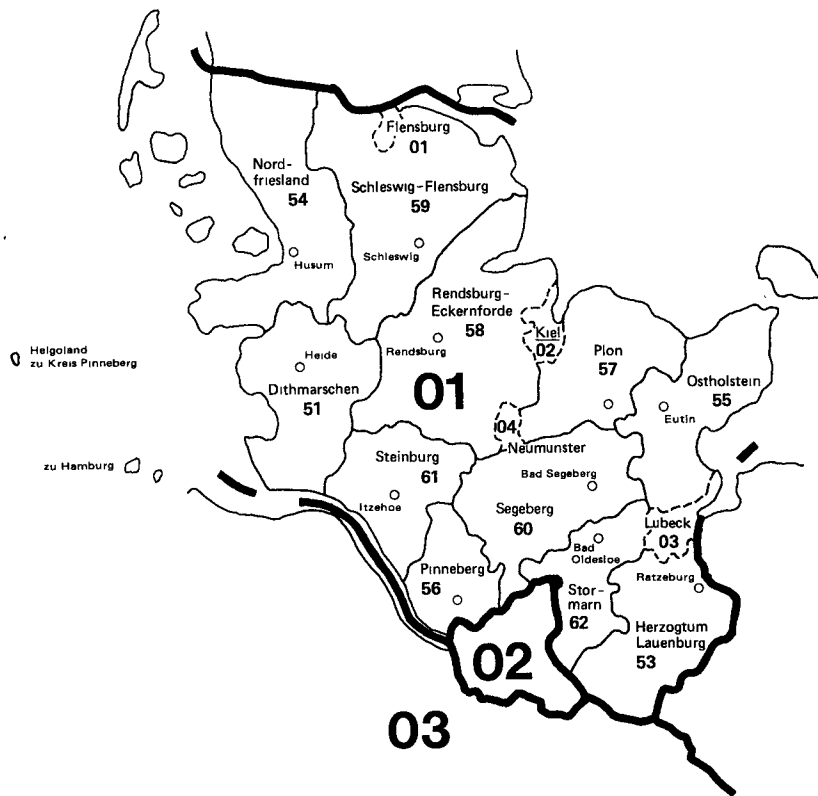
2 FLAECHE, WOHNBEVOELKERUNG UND BEVOELKERUNGSDICHTE IN DEN AMTSFREIEN GEMEINDEN SOWIE AEMTERN, KIRCHSPIELSLAND-SAMT-, VERBANDSGEMEINDEN UND VERWALTUNGSGEMEINSCHAFTEN AM 31.12.1979 *)

SCHLUESSEL- NUMMER	LANDKREIS AMTSFREIE GEMEINDEN AMT	SITZ	GE- MEINDEN	AEMTER	FLAECHE	BEVOELKE- RUNG	BEVOELKE- RUNGS- DICHTE
			ANZAHL		KM ²	ANZAHL	JE KM ²
09 777	OSTALLGAEU						
	EINHEITSGEMEINDEN	12		596,76	57 880	97
	VERWALTUNGSGEMEINSCHAFT						
	BIESSENHOFEN	BIESSENHOFEN	4		127,83	8 053	63
	BUCHLOE	BUCHLOE, STADT	4		132,11	13 129	99
	EGGENTHAL	EGGENTHAL	3		76,62	3 532	46
	OBERGUENZBURG	OBERGUENZBURG, MARKT	3		95,90	7 342	77
	PFORZEN	PFORZEN	3		49,54	4 101	83
	SEEG	SEEG	6		125,80	6 567	52
	UNTERTHINGEN	UNTERTHINGEN, MARKT	3		84,56	3 826	45
	WESTENDORF	WESTENDORF	5		85,70	5 112	60
		ZUSAMMEN ...	43	8	1 374,82	109 542	80
09 778	UNTERALLGAEU						
	EINHEITSGEMEINDEN	8		313,19	40 103	128
	VERWALTUNGSGEMEINSCHAFT						
	BABENHAUSEN	BABENHAUSEN, MARKT	6		134,75	9 351	69
	BOOS	BOOS	5		65,90	5 362	81
	DIRLEWANG	DIRLEWANG, MARKT	4		74,93	4 736	63
	ERKHEIM	ERKHEIM, MARKT	4		98,47	6 754	69
	GROENENBACH	GROENENBACH, MARKT	3		74,08	6 629	89
	ILLERWINKEL	LEGAU, MARKT	3		64,66	5 421	84
	KIRCHHEIM I. SCHW.	KIRCHHEIM I.SCHW., MARKT	2		71,42	4 136	58
	MEMMINGERBERG	MEMMINGERBERG	6		49,66	8 448	170
	OTTOBEUREN	OTTOBEUREN, MARKT	3		93,07	8 948	96
	PPAFFENHAUSEN	PPAFFENHAUSEN, MARKT	4		107,13	6 414	60
	TUERKHEIM	TUERKHEIM, MARKT	4		73,36	8 075	110
		ZUSAMMEN ...	52	11	1 220,62	114 377	94
09 779	DONAU-RIES						
	EINHEITSGEMEINDEN	11		502,21	63 268	126
	VERWALTUNGSGEMEINSCHAFT						
	MONHEIM	MONHEIM, STADT	5		138,28	7 618	55
	OETTINGEN I. BAY.	OETTINGEN I.BAY., STADT	6		117,79	10 200	87
	RAIN	RAIN, STADT	5		139,01	10 404	75
	RIES	NOERDLINGEN, STADT	9		181,08	9 579	53
	WALLERSTEIN	WALLERSTEIN, MARKT	3		47,23	5 108	108
	WEMDING	WEMDING, STADT	5		126,61	9 258	73
		ZUSAMMEN ...	44	6	1 252,21	115 435	92
09 780	OBERALLGAEU						
	EINHEITSGEMEINDEN	21		1 295,44	116 879	90
	VERWALTUNGSGEMEINSCHAFT						
	HOERNERGRUPPE	FISCHEN I. ALLGAEU	5		120,06	6 678	56
	WEITNAU	WEITNAU, MARKT	2		100,21	4 841	48
		ZUSAMMEN ...	28	2	1 515,71	128 398	85
09		ZUSAMMEN ...	1 953	345	61 794,64	6 920 815	112

*) GEBIETSSTAND: 1.1.1980.

01 SCHLESWIG-HOLSTEIN UND 02 HAMBURG

Verwaltungsgrenzen nach dem Stand vom 31. 12. 1979



	Schlüsselnummern	Grenzen	Verwaltungssitze ¹⁾
Land:	01	—	<u>Kiel</u>
Kreis:	51	—	○
Kreisfreie Stadt:	01	- - -	

¹⁾ Verwaltungssitze der Kreise sind nur benannt, wenn sie nicht mit dem Namen des Kreises übereinstimmen.

3 GEMEINDEN IN SYSTEMATISCHER ORDNUNG MIT SCHLUESSELNUMMER, FLAECHE, WOHNBEVOELKERUNG, BEVOELKERUNGSDICHTE UND POSTLEITZAHL AM 31.12.1979^{*)}

SCHLUESSEL- NUMMER	LAND, REG.-BEZIRK, KREIS, GEMEINDE	FLAECHE KM ²	BEVOEL- KERUNG	BEV. DICHTE JE KM ²	POST- LEIT ZAHL
01	SCHLESWIG-HOLSTEIN				
01 0 01	KREISFREIE STADT				
01 0 01 000	FLensburg, STADT	56,35	88 810	1 576	2390
01 0 02	KREISFRFIE STADT				
01 0 02 000	KIEL, LANDESHAUPTSTADT	110,35	250 750	2 272	2306
01 0 03	KREISFREIE STADT				
01 0 03 000	LUEBECK, HANSESTADT	214,23	222 120	1 037	2400
01 0 04	KREISFREIE STADT				
01 0 04 000	NEUMUENSTER, STADT	71,56	80 331	1 123	2350
01 0 51	DITHMARSCHEN				
	SITZ: HEIDE, STADT				
01 0 51 001	ALBERSDORF	17,12	3 470	203	2243
01 0 51 002	ARKEBEK	6,92	205	30	2243
01 0 51 003	AVERLAK	9,05	647	71	2226
01 0 51 004	BARGENSTEDT	11,93	779	65	2223
01 0 51 005	BARKENHOLM	5,08	193	38	2241
01 0 51 006	BARLT	22,88	842	37	2221
01 0 51 008	BERGEWOEHRDEN	2,64	36	14	2246
01 0 51 010	BRICKELN	6,06	159	26	2224
01 0 51 011	BRUNSBUETTEL, STADT	65,19	12 050	185	2212
01 0 51 012	BUCHHOLZ	14,54	886	61	2224
01 0 51 013	BUESUM	8,32	5 850	703	2242
01 0 51 014	BUESUMER DEICHHAUSEN	2,72	370	136	2242
01 0 51 015	BUNSOH	11,70	708	61	2243
01 0 51 016	BURG (DITHMARSCHEN)	11,21	3 937	351	2224
01 0 51 017	BUSENWURTH	10,07	287	29	2221
01 0 51 019	DELLSTEDT	21,74	755	35	2241
01 0 51 020	DELVE	11,86	578	49	2241
01 0 51 021	DIEKHUSEN-FAHRSTEDT	7,61	577	76	2222
01 0 51 022	DINGEN	7,03	571	81	2226
01 0 51 023	DOERPLING	7,79	531	68	2241
01 0 51 024	EDDELAK	9,21	1 317	143	2226
01 0 51 026	EGGSTEDT	12,79	714	56	2221
01 0 51 027	ELPERSBUETTEL	23,27	729	31	2221
01 0 51 028	EPENWOEHRDEN	13,53	609	45	2223
01 0 51 030	FEDDERINGEN	9,69	275	28	2246
01 0 51 032	FRESTEDT	10,32	403	39	2221
01 0 51 033	FRIEDRICHSGABEKOOG	7,39	92	12	2244
01 0 51 034	FRIEDRICHSKOOG	54,97	2 865	52	2221
01 0 51 035	GAUSHORN	6,45	199	31	2241
01 0 51 036	GLUESING	4,68	121	26	2246
01 0 51 037	GROSSENRADE	10,41	439	42	2224
01 0 51 038	GROVEN	8,00	136	17	2247
01 0 51 039	GUDENDORF	6,02	400	66	2221
01 0 51 040	HAEGEN	2,85	78	27	2246
01 0 51 043	HEDWIGENKOOG	16,35	301	18	2242
01 0 51 044	HEIDE, STADT	31,90	21 087	661	2240
01 0 51 045	HELLSCHEN-HERINGSAND-UNTERSCHAAR	6,87	184	27	2244
01 0 51 046	HELSE	11,51	921	80	2222
01 0 51 047	HEMME	16,49	596	36	2241
01 0 51 048	HEMMINGSTEDT	16,02	2 889	180	2241
01 0 51 049	HENNSTEDT	21,92	1 801	82	2246
01 0 51 050	HILLGROVEN	3,61	117	32	2244
01 0 51 051	HOCHDONN	5,44	1 072	197	2224
01 0 51 052	HOEVEDE	2,88	65	23	2245
01 0 51 053	HOLLINGSTEDT	9,70	323	33	2241
01 0 51 054	IMMENSTEDT	3,09	113	37	2243
01 0 51 057	KAISER-WILHELM-KOOG	13,06	428	33	2221
01 0 51 058	KAROLINENKOOG	13,02	179	14	2241
01 0 51 060	KLEVE	12,75	423	33	2241
01 0 51 061	KREMPEL	4,83	524	108	2247
01 0 51 062	KRONPRINZENKOOG	28,82	932	32	2221
01 0 51 063	KRUMSTEDT	15,88	499	31	2221
01 0 51 064	KUDEN	11,35	577	51	2224
01 0 51 065	LEHE	18,41	1 096	60	2247
01 0 51 067	LIETH	4,66	257	55	2241
01 0 51 068	LINDEN	11,59	700	60	2241
01 0 51 069	LOHE-RICKELSHOF	5,39	1 874	348	2240
01 0 51 071	LUNDEN	4,64	2 000	431	2247
01 0 51 072	MARNE, STADT	4,85	5 563	1 147	2222
01 0 51 073	MARNERDEICH	1,31	311	237	2222
01 0 51 074	MELDORF, STADT	17,83	7 288	409	2223
01 0 51 075	NEUENKIRCHEN	25,14	1 023	41	2241
01 0 51 076	NEUFELD	10,44	689	66	2221
01 0 51 077	NEUFELDERKOOG	9,76	154	16	2221
01 0 51 078	NINDORF	8,72	975	112	2223
01 0 51 079	NORDBEICH	6,90	466	68	2241
01 0 51 080	NORDERHEISTEDT	4,33	111	26	2246
01 0 51 081	NORDERWOEHRDEN	18,44	355	19	2240
01 0 51 082	NORDHASTEDT	26,55	2 217	84	2241
01 0 51 083	ODDERADE	11,28	296	26	2241

*)GEBIETSSTAND:1.1.1980.

3 GEMEINDEN IN SYSTEMATISCHER ORDNUNG MIT SCHLUESSELNUMMER, FLAECHE, WOHNBEVOELKERUNG, BEVOELKERUNGSDICHTE UND POSTLEITZAHL AM 31.12.1979^{*)}

SCHLUESSEL- NUMMER	LAND, REG.-BEZIRK, KREIS, GEMEINDE	FLAECHE KM ²	BEVOEL- KERUNG	BEV. DICHTE JE KM ²	POST- LEIT ZAHL
01 0 51 084	OESTERDEICHSTRICH	4,63	205	44	2242
01 0 51 085	OFFENBUETTEL	14,25	278	20	2243
01 0 51 086	OSTERRADE	17,11	520	30	2241
01 0 51 087	OSTROHE	6,71	871	130	2240
01 0 51 088	PAHLEN	10,82	1 036	96	2241
01 0 51 089	QUICKBORN	6,96	197	28	2224
01 0 51 090	RAMHUSEN	4,80	175	36	2226
01 0 51 092	REHM-FLEHDE-BARGEN	14,66	650	44	2241
01 0 51 093	REINSBUETTEL	6,82	357	52	2244
01 0 51 096	SANKT ANNEN	15,08	328	22	2241
01 0 51 097	SANKT MICHAELISDONN	23,07	3 305	143	2220
01 0 51 098	SARZBUETTEL	13,34	615	46	2241
01 0 51 099	SCHAFSTEDT	18,57	1 158	62	2225
01 0 51 100	SCHALKHOLZ	12,50	578	46	2245
01 0 51 102	SCHLICHTING	12,50	290	23	2241
01 0 51 103	SCHMEDESWURTH	5,92	222	38	2221
01 0 51 104	SCHPUM	5,00	75	15	2241
01 0 51 105	SCHUELP	9,27	529	57	2244
01 0 51 106	SCHWIENHUSEN	4,00	168	42	2241
01 0 51 107	STELLE-WITTENWURTH	10,70	379	35	2241
01 0 51 108	STRUEBBEL	4,40	122	28	2241
01 0 51 109	SUEDERDEICH	6,63	417	63	2244
01 0 51 110	SUEDERHASTEDT	15,75	745	47	2221
01 0 51 111	SUEDERHEISTEDT	5,56	451	81	2246
01 0 51 113	WOEHRDEN	21,59	1 166	54	2241
01 0 51 114	TELLINGSTEDT	21,11	2 316	110	2245
01 0 51 117	TIELENHEMME	12,71	152	12	2241
01 0 51 118	TRENNEWURTH	7,81	333	43	2220
01 0 51 119	VOLSEMENHUSEN	16,60	441	27	2220
01 0 51 120	WALLEN	1,86	44	24	2241
01 0 51 121	WARWERORT	2,20	138	63	2242
01 0 51 122	WEDDINGSTEDT	17,91	1 759	98	2241
01 0 51 125	WELMBUETTEL	7,60	342	45	2241
01 0 51 126	WENNBUEITEL	4,54	79	17	2243
01 0 51 127	WESSELBUREN, STADT	5,14	3 372	656	2244
01 0 51 128	WESSELBURENER DEICHHAUSEN	5,08	165	32	2244
01 0 51 129	WESSELBURENER KOOG	16,11	328	20	2244
01 0 51 130	WESSELN	3,77	1 169	310	2240
01 0 51 131	WFSTERBORSTEL	4,12	110	27	2245
01 0 51 132	WESTERDEICHSTRICH	7,42	696	94	2242
01 0 51 133	WIEMERSTEDT	5,08	140	28	2241
01 0 51 134	WINDBERGEN	17,29	778	43	2221
01 0 51 135	WOLMERSDORF	6,09	282	46	2223
01 0 51 136	WROHM	11,44	676	59	2241
01 0 51 137	NORDERMELDORF	23,39	642	27	2223
01 0 51 138	TENSBUETTEL-ROEST	19,34	581	30	2243
01 0 51 139	SUEDERDORF	16,22	379	23	2245
01 0 51 140	OESTERWURTH	14,18	296	21	2244
01 0 51	ZUSAMMEN:	1 394,42	130 229	93	X
01 0 53	HERZOGTUM LAUENBURG				
	SITZ: RATZEBURG, STADT				
01 0 53 001	ALBSFELDE	4,18	55	13	2418
01 0 53 002	ALT MOELLN	6,44	573	89	2411
01 0 53 003	AUMUEHLE	3,47	3 307	953	2055
01 0 53 004	BAEK	4,28	682	159	2418
01 0 53 005	BAELAU	6,50	222	34	2413
01 0 53 006	BASEDOW	7,47	259	35	2059
01 0 53 007	BASTHORST	10,82	322	30	2053
01 0 53 008	BEHLENDORF	10,26	317	31	2419
01 0 53 009	BERKENTHIN	10,22	1 187	116	2419
01 0 53 010	BESENTHAL	12,65	74	6	2411
01 0 53 011	BLIESTORF	10,35	593	57	2061
01 0 53 012	BOERNSEN	8,42	3 115	370	2050
01 0 53 013	BORSTORF	8,64	252	29	2411
01 0 53 014	BREITENFELDE	12,54	1 374	110	2413
01 0 53 015	BROETHEN	10,69	203	19	2059
01 0 53 016	BRUNSMARK	4,29	98	23	2411
01 0 53 017	BRUNSTORF	13,76	515	37	2051
01 0 53 018	BUCHHOLZ	2,93	138	47	2419
01 0 53 019	BUCHHORST	5,18	174	34	2058
01 0 53 020	BUECHEN	16,85	4 435	263	2059
01 0 53 021	DAHMKER	2,04	76	37	2071
01 0 53 022	DALLDORF	6,05	234	39	2059
01 0 53 023	DASSENDORF	7,94	2 336	294	2055
01 0 53 024	DUECHELSDORF	3,01	138	46	2061
01 0 53 025	DUVENSEE	12,40	391	32	2411
01 0 53 026	EINHAUS	2,53	285	113	2419
01 0 53 027	ELMENHORST	13,00	893	69	2053
01 0 53 028	ESCHBURG	8,91	1 499	168	2050
01 0 53 029	FITZEN	9,11	204	22	2059
01 0 53 030	FREDEBURG	10,39	55	5	2418
01 0 53 031	FUHLNHAGEN	5,74	307	53	2053
01 0 53 032	GEESTRACHT, STADT	33,39	25 110	752	2054
01 0 53 033	GIESENSDORF	2,73	78	29	2418
01 0 53 034	GOELDENITZ	5,18	168	32	2419
01 0 53 035	GOETTIN	5,21	46	9	2059
01 0 53 036	GRABAU	4,10	185	45	2053
01 0 53 037	GRAMBEK	12,66	319	25	2411
01 0 53 038	GRINAU	2,74	241	88	2061
01 0 53 039	GROSS BODEN	2,70	146	54	2061
01 0 53 040	GROSS DISNACK	5,99	88	15	2419
01 0 53 041	GROSS GROENAU	4,90	3 542	723	2401
01 0 53 042	GROSS PAMPAU	4,31	128	30	2053

*) GEBIETSSTAND: 1.1.1980

3 GEMEINDEN IN SYSTEMATISCHER ORDNUNG MIT SCHLUESSELNUMMER, FLAECHE, WOHNBEVOLKERUNG, BEVOELKERUNGSDICHTE UND POSTLEITZAHL AM 31.12.1979^{*)}

SCHLUESSEL- NUMMER	LAND, REG.-BEZIRK, KREIS, GEMEINDE	FLAECHE KM ²	BEVOEL- KERUNG	BEV. DICHTE JE KM ²	POST- LEIT ZAHL
01 0 53 043	GROSS SARAU	16,93	776	46	2401
01 0 53 044	GROSS SCHENKENBERG	6,52	337	52	2061
01 0 53 045	GROVE	5,28	194	37	2053
01 0 53 046	GUDDOW	42,25	1 309	31	2411
01 0 53 047	GUELZOW	16,88	949	56	2059
01 0 53 048	GUESTER	7,78	624	80	2059
01 0 53 049	HAMFELDE	3,47	403	116	2071
01 0 53 050	HAMWARDE	6,67	644	97	2054
01 0 53 051	HARMSDORF	3,57	263	74	2419
01 0 53 052	HAVEKOST	5,91	128	22	2053
01 0 53 053	HOHENHORN	6,93	419	60	2051
01 0 53 054	HOLLENPEK	7,22	374	52	2411
01 0 53 056	HORNBEK	5,89	156	26	2059
01 0 53 057	HORST	11,93	267	22	2411
01 0 53 058	JULIUSBURG	6,04	108	18	2059
01 0 53 059	KANKELAU	4,20	165	39	2059
01 0 53 060	KASSEBURG	7,89	500	63	2071
01 0 53 061	KASTORF	6,90	624	90	2061
01 0 53 062	KITTLITZ	17,68	267	15	2419
01 0 53 064	KLEIN PAMPAU	4,17	513	123	2059
01 0 53 066	KLEIN ZECHER	9,11	282	31	2411
01 0 53 067	KLEMPAU	10,23	573	56	2401
01 0 53 068	KLINKRADE	7,39	422	57	2411
01 0 53 069	KOBERG	11,98	402	34	2411
01 0 53 070	KOETHEL	1,52	170	112	2071
01 0 53 071	KOLLOW	8,21	430	52	2051
01 0 53 072	KROEPELSHAGEN-FAHRENDORF	8,37	899	107	2051
01 0 53 073	KRUEZEN	8,25	272	33	2059
01 0 53 074	KRUKOW	7,94	155	20	2059
01 0 53 075	KRUMMESSE	3,41	1 589	466	2401
01 0 53 076	KUDDEWOERDE	7,34	1 063	145	2071
01 0 53 077	KUEHSEN	7,28	314	43	2411
01 0 53 078	KULPIN	6,07	147	24	2419
01 0 53 079	LABENZ	5,75	518	90	2411
01 0 53 080	LANGENLEHSTEN	23,38	123	5	2059
01 0 53 081	LANKAU	19,12	433	23	2411
01 0 53 082	LANZE	9,06	167	18	2059
01 0 53 083	LAUENBURG/ELBE, STADT	9,55	10 703	1 121	2058
01 0 53 084	LEHMRADE	11,40	351	31	2411
01 0 53 085	LINAU	9,60	822	86	2071
01 0 53 086	LUECHOW	4,61	121	26	2411
01 0 53 087	LUETAU	11,23	542	48	2059
01 0 53 088	MECHOW	6,03	108	18	2418
01 0 53 089	MOEHNSEN	7,47	448	60	2053
01 0 53 090	MOELLEN, STADT	25,05	15 767	629	2410
01 0 53 091	MUEHLENRADE	3,74	175	47	2053
01 0 53 092	MUESSEN	11,46	794	69	2059
01 0 53 093	MUSTIN	11,94	573	48	2419
01 0 53 094	NIENDORF BEI BERKENTHIN	3,99	76	19	2419
01 0 53 095	NIENDORF/STECKNITZ	8,41	529	63	2411
01 0 53 096	NUSSE	6,22	740	119	2412
01 0 53 097	PANTEN	13,83	506	37	2412
01 0 53 098	POGEEZ	4,51	320	71	2419
01 0 53 099	POGGENSEE	5,44	231	42	2412
01 0 53 100	RATZEBURG, STADT	30,29	12 669	418	2418
01 0 53 101	RITZERAU	11,11	255	23	2412
01 0 53 102	ROEMNITZ	5,14	56	11	2418
01 0 53 103	RONDESHAGEN	9,51	627	66	2419
01 0 53 104	ROSEBURG	16,23	422	26	2059
01 0 53 105	SACHSENWALD (FORSTGUTSBEZIRK), GEMFR. GEBIET ¹⁾	58,49	-	-	2055
01 0 53 106	SAHMS	5,95	276	46	2053
01 0 53 107	SALEM	25,11	525	21	2419
01 0 53 108	SANDESNEBEN	6,13	863	141	2411
01 0 53 109	SCHIPHORST	8,15	410	50	2061
01 0 53 110	SCHMILAU	11,55	607	53	2419
01 0 53 111	SCHNAKENBEK	13,02	687	53	2058
01 0 53 112	SCHOENBERG	14,83	885	60	2071
01 0 53 113	SCHRETSTAKEN	8,47	393	46	2053
01 0 53 114	SCHUERENSOEHLLEN	2,75	169	61	2061
01 0 53 115	SCHULENDORF	11,38	359	32	2059
01 0 53 116	SCHWARZENBEK, STADT	11,55	11 926	1 033	2053
01 0 53 117	SEEDORF	27,89	568	20	2411
01 0 53 118	SIEBENBAEUMEN	8,82	498	56	2061
01 0 53 119	SIEBENEICHEN	4,68	242	52	2059
01 0 53 120	SIEKSRADE	4,00	245	61	2061
01 0 53 121	SIRKSFELDE	8,63	222	26	2411
01 0 53 122	STEINHORST	16,36	431	26	2061
01 0 53 123	STERLEY	21,39	899	42	2411
01 0 53 124	STUBBEN	5,24	289	55	2061
01 0 53 125	TALKAU	4,88	392	80	2053
01 0 53 126	TRAMM	6,75	247	37	2059
01 0 53 127	WALKSFELDE	3,51	117	33	2412
01 0 53 128	WANGELAU	6,52	212	33	2059
01 0 53 129	WENTORF BEI HAMBURG	6,87	10 169	1 480	2057
01 0 53 130	WENTORF (AMT SANDESNEBEN)	4,99	478	96	2411
01 0 53 131	WIERSHOP	5,13	132	26	2054
01 0 53 132	WITZEEZE	10,48	692	66	2059
01 0 53 133	WOHLTORF	5,97	2 428	407	2055
01 0 53 134	WOLTERSDDORF	7,90	253	32	2059
01 0 53 135	WORTH	6,07	145	24	2054
01 0 53 136	ZIETHEN	11,15	679	61	2419
01 0 53	ZUSAMMEN:	1 264,56	154 616	122	x
01 0 54	NORDFRIESLAND				
	SITZ: HUSUM, STADT				

*)GEBIETSSTAND:1.1.1980.

1) DIE BEWOHNTE TEILE GEBHOREN ALS EXKLAVEN ZUR GEMEINDE AUMUEHLE.

SCHLUESSEL- NUMMER	LAND, REG.-BEZIRK, KREIS, GEMEINDE	FLAECHE KM ²	BEVOEL- KERUNG	BEV. DICHTE JE KM ²	POST- LEIT ZAHL
01 0 54 001	ACHTRUP	29,83	1 075	36	2262
01 0 54 002	AHRENSHOEFFT	8,62	395	46	2251
01 0 54 003	AHRENVIOEL	9,91	441	45	2251
01 0 54 004	AHRENVIOELFELD	7,27	215	30	2251
01 0 54 005	ALKERSUM	9,07	404	45	2270
01 0 54 006	ALMDORF	5,70	398	70	2257
01 0 54 007	ARLEWATT	5,68	305	54	2251
01 0 54 008	AUGUSTENKOOG	8,40	56	7	2251
01 0 54 009	AVENTOFT	14,47	525	36	2261
01 0 54 010	BARGUM	17,29	577	33	2255
01 0 54 011	BEMRENDORF	15,25	497	33	2251
01 0 54 012	BOHMSTEDT	13,38	653	49	2251
01 0 54 013	BONDELUM	9,19	184	20	2251
01 0 54 014	BORDELUM	34,72	1 728	50	2251
01 0 54 015	BORGSUM	5,51	230	42	2270
01 0 54 016	BOSBUELL	6,31	192	30	2260
01 0 54 017	BRADERUP	13,35	661	50	2264
01 0 54 018	BRAMSTEDTLUND	13,85	232	17	2265
01 0 54 019	BREDSTEDT, STADT	9,93	5 477	552	2257
01 0 54 020	BREKLUM	10,06	1 598	159	2257
01 0 54 022	DAGEBUELL	35,97	1 067	30	2260
01 0 54 023	DRAGE	16,45	473	29	2251
01 0 54 024	DRELSDORF	17,65	952	54	2251
01 0 54 025	DUNSUM	2,71	88	32	2270
01 0 54 026	ELISABETH-SOPHIEN-KOOG	5,19	40	8	2251
01 0 54 027	ELLHOEFFT	7,82	157	20	2264
01 0 54 032	FRESENDEL	2,60	82	32	2251
01 0 54 033	FRIEDRICHSTADT, STADT	3,99	2 716	681	2254
01 0 54 034	FRIEDRICH-WILHELM-LUEBKE-KOOG	13,49	232	17	2261
01 0 54 035	GARDING, KIRCHSPIEL	14,89	254	17	2256
01 0 54 036	GARDING, STADT	3,07	2 134	695	2256
01 0 54 037	GOLDEBEK	10,18	317	31	2251
01 0 54 038	GOLDELUND	12,02	339	28	2251
01 0 54 039	GROEDE	2,78	9	3	2251
01 0 54 040	GROTHUSENKOOG	3,18	29	9	2256
01 0 54 041	HASELUND	12,78	671	53	2251
01 0 54 042	HATTSTEDT	7,01	1 589	227	2251
01 0 54 043	HATTSTEDTERMARSCH	22,99	331	14	2251
01 0 54 045	HOEGEL	16,28	441	27	2251
01 0 54 046	HOERNUM (SYLT)	7,13	1 265	177	2284
01 0 54 048	HOLM	4,00	81	20	2264
01 0 54 050	HOOG	5,92	134	23	2251
01 0 54 052	HORSTEDT	11,70	563	48	2251
01 0 54 054	HUDE	3,55	168	47	2251
01 0 54 055	HUMPTRUP	16,99	763	45	2264
01 0 54 056	HUSUM, STADT	17,57	24 632	1 402	2250
01 0 54 057	IMMENSTEDT	14,86	560	38	2251
01 0 54 059	JOLDELUND	19,14	586	31	2251
01 0 54 061	KAMPEN (SYLT)	8,69	1 014	117	2285
01 0 54 062	KARLUM	14,50	215	15	2265
01 0 54 063	KATHARINENHEERD	8,40	197	23	2256
01 0 54 065	KLANXBUELL	10,63	667	63	2261
01 0 54 068	KLIXBUELL	17,47	888	51	2260
01 0 54 070	KOLDENBUETTEL	25,69	687	27	2254
01 0 54 071	KOLKERHEIDE	2,14	73	34	2251
01 0 54 072	KOTZENBUELL	7,79	196	25	2253
01 0 54 073	LADELUND	24,09	1 021	42	2265
01 0 54 074	LANGENESS	11,10	162	15	2251
01 0 54 075	LANGENHORN	47,40	2 423	51	2255
01 0 54 076	LECK	29,62	7 087	239	2262
01 0 54 077	LEXGAARD	5,24	68	13	2264
01 0 54 078	LIST	19,18	3 258	170	2282
01 0 54 079	LOEWENSTEDT	19,60	627	32	2251
01 0 54 080	LUETJENHOLM	10,71	244	23	2255
01 0 54 083	MIDLUM	7,91	248	31	2270
01 0 54 084	MILDSTEDT	8,71	2 212	254	2251
01 0 54 085	NEBEL	11,96	922	77	2278
01 0 54 086	NEUKIRCHEN	31,58	1 087	34	2261
01 0 54 087	NIEBLUM	7,95	769	97	2270
01 0 54 088	NIEBUELL, STADT	30,58	6 659	218	2260
01 0 54 089	NORDDORF	5,90	812	138	2278
01 0 54 090	NORDERFRIEDRICHSKOOG	5,20	64	12	2251
01 0 54 091	NORDSTRAND	44,92	2 553	57	2251
01 0 54 092	NORSTEDT	13,48	356	26	2251
01 0 54 093	OCKHOLM	18,15	427	24	2255
01 0 54 094	OEVENUP	10,78	429	40	2270
01 0 54 095	OLDENSWORT	45,96	1 281	28	2251
01 0 54 096	OLDERSBEK	10,82	463	43	2251
01 0 54 097	OLDERUP	9,94	331	33	2251
01 0 54 098	OLDSUM	13,12	529	40	2270
01 0 54 099	OSTENFELD (HUSUM)	27,62	1 213	44	2251
01 0 54 100	OSTERHEVER	10,03	298	30	2251
01 0 54 101	OSTER-OHRSTEDT	11,30	538	48	2251
01 0 54 103	PELLWORM	37,14	1 192	32	2251
01 0 54 104	POPPENBUELL	15,54	289	19	2251
01 0 54 105	RAMSTEDT	5,42	349	64	2251
01 0 54 106	RANTRUM	13,72	1 143	83	2251
01 0 54 107	RANTUM (SYLT)	9,37	578	62	2280
01 0 54 108	REUSSENKOEGE	36,54	415	11	2257
01 0 54 109	RISUM-LINDHOLM	36,18	3 014	83	2263
01 0 54 110	RODENAES	14,52	450	31	2261
01 0 54 113	SANKT PETER-ORDING	28,25	5 235	185	2252
01 0 54 115	SCHOBUELL	7,60	1 748	230	2251
01 0 54 116	SCHWABSTEDT	19,65	1 200	61	2251
01 0 54 118	SCHWESING	15,63	739	47	2250
01 0 54 119	SEETH	13,57	772	57	2251

*)GEBIETSSTAND:1.1.1980.

SCHLUESSEL- NUMMER	LAND, REG.-BEZIRK, KREIS, GEMEINDE	FLAECHE	BEVOEL- KERUNG	BEV. DICHT JE KM ²	POST- LEIT ZAHL
		KM ²			
01 0 54 120	SIMONSPERG	17,08	803	47	2250
01 0 54 121	SOENNEBUCELL	4,12	170	41	2257
01 0 54 123	SOLLWITT	11,00	269	24	2251
01 0 54 124	SPRAKEBUCELL	11,37	226	20	2262
01 0 54 125	STADUM	20,11	1 354	67	2262
01 0 54 126	STEDESAND	15,17	766	50	2261
01 0 54 128	STPUCKUM	8,90	800	90	2257
01 0 54 129	SUEDERENDE	2,59	173	67	2270
01 0 54 130	SUEDERHOEFFT	2,60	20	8	2251
01 0 54 131	SUEDERLUEGUM	26,59	1 816	68	2264
01 0 54 132	SUEDERMARSCH	30,63	128	4	2250
01 0 54 133	SYLT-OST	37,95	5 406	142	2280
01 0 54 134	TATING	29,53	978	33	2251
01 0 54 135	TETENBUCELL	36,57	737	20	2251
01 0 54 136	TINNINGSTEDT	8,91	231	26	2262
01 0 54 138	TOENNING, STADT	43,10	4 925	114	2253
01 0 54 140	TUEMLAUER KOOG	6,20	148	24	2251
01 0 54 141	UELVEBUCELL	10,25	274	27	2251
01 0 54 142	UPHUSUM	7,06	404	57	2264
01 0 54 143	UTERSUM	5,30	498	94	2270
01 0 54 144	VIOEL	18,95	1 092	58	2251
01 0 54 145	VOLLERWIEK	4,63	217	47	2256
01 0 54 146	VOLLSTEDT	6,18	126	20	2257
01 0 54 148	WELT	8,18	200	24	2256
01 0 54 149	WENNINGSTEDT (SYLT)	6,36	2 053	323	2283
01 0 54 150	WESTERHEVER	12,93	180	14	2251
01 0 54 151	WESTERLAND, STADT	10,45	9 575	916	2280
01 0 54 152	WESTER-ONPSTEDT	18,53	849	46	2251
01 0 54 154	WESTRE	19,14	385	20	2265
01 0 54 156	WINNERT	18,87	744	39	2251
01 0 54 157	WISCH	3,05	115	38	2251
01 0 54 158	WITSUM	1,59	64	40	2270
01 0 54 159	WITTBEK	19,88	669	34	2251
01 0 54 160	WITTDUEN	2,59	697	269	2278
01 0 54 161	WITZWORT	28,17	885	31	2251
01 0 54 162	WOBENBUCELL	1,69	404	239	2251
01 0 54 163	WRIXUM	7,55	476	63	2270
01 0 54 164	WYK AUF FOEHR, STADT	7,98	5 446	682	2270
01 0 54 165	GALMSBUCELL	48,91	682	14	2260
01 0 54 166	EMMELSBUELL-HORSBUCELL	35,37	1 236	35	2261
01 0 54 167	ENGE-SANDE	24,34	971	40	2262
01 0 54	ZUSAMMEN:	2 041,36	160 850	79	x
01 0 55	OSTHOLSTEIN				
	SITZ: EUTIN, STADT				
01 0 55 001	AHRENSBOEK	95,37	7 546	79	2405
01 0 55 002	ALTENKREMPE	36,64	1 006	27	2430
01 0 55 004	BAD SCHWARTAU, STADT	18,40	19 295	1 049	2407
01 0 55 005	BANNESDORF AUF FEHMARN	60,24	2 395	40	2448
01 0 55 006	BESCHENDORF	8,54	528	62	2432
01 0 55 007	BOSAU	64,24	3 041	47	2422
01 0 55 008	BURG AUF FEHMARN, STADT	14,48	5 865	405	2448
01 0 55 010	DAHME	9,07	1 406	155	2435
01 0 55 011	DARLOS	9,34	574	61	2432
01 0 55 012	EUTIN, STADT	41,39	16 805	406	2420
01 0 55 014	GOEHL	21,18	855	40	2440
01 0 55 015	GREMERSDORF	45,79	1 500	33	2440
01 0 55 016	GROEMITZ	50,80	6 586	130	2433
01 0 55 017	GROSSENBRÖDE	20,74	2 021	97	2443
01 0 55 018	GRUBE	20,15	869	43	2431
01 0 55 020	HARMSDORF	17,82	716	40	2432
01 0 55 021	HELLIGENHAFEN, STADT	18,21	9 646	530	2447
01 0 55 022	HERINGSDORF	29,42	921	31	2444
01 0 55 023	KARLHORST	5,74	402	70	2432
01 0 55 024	KASSEEDORF	33,75	1 257	37	2421
01 0 55 025	KELLENHUSEN (OSTSEE)	8,23	1 186	144	2436
01 0 55 026	LANDKIPCHEN AUF FEHMARN	52,09	2 199	42	2449
01 0 55 027	LENSAHN	27,70	4 205	152	2432
01 0 55 028	MALENTE	69,06	10 611	154	2427
01 0 55 029	MANHAGEN	9,63	407	42	2432
01 0 55 031	NEUKIRCHEN	28,23	967	34	2442
01 0 55 032	NEUSTADT IN HOLSTEIN, STADT	19,68	15 236	774	2430
01 0 55 033	OLDENBURG IN HOLSTEIN, STADT	39,65	9 410	237	2440
01 0 55 035	RATEKAU	59,62	12 753	214	2401
01 0 55 036	RIEPSDORF	25,81	968	38	2431
01 0 55 037	SCHASHAGEN	41,48	2 149	52	2430
01 0 55 038	SCHOENWALDE AM RÜNGSBERG	39,06	2 258	58	2431
01 0 55 039	STERKSDOFF	19,50	1 892	97	2409
01 0 55 040	STOCKELSDORF	56,69	11 406	201	2406
01 0 55 041	SUESFL	75,31	4 116	55	2420
01 0 55 042	TIMMENDORFER STRAND	20,09	11 060	551	2408
01 0 55 043	WANGELS	67,12	2 499	37	2440
01 0 55 044	SCHARPEUTZ	51,74	11 318	219	2409
01 0 55 045	WESTFEHMARN	58,48	1 947	33	2449
01 0 55	ZUSAMMEN:	1 390,48	189 821	137	x
01 0 56	PINNEBERG				
	SITZ: PINNEBERG, STADT				
01 0 56 001	APPEN	20,29	4 387	216	2081
01 0 56 002	BARMSTEDT, STADT	17,14	8 443	493	2202
01 0 56 003	BEVERN	8,06	446	55	2201

*) GEBIETSSTAND: 1.1.1980.

3 GEMEINDEN IN SYSTEMATISCHER ORDNUNG MIT SCHLUESSELNUMMER, FLAECHE, WOHNBEVOELKERUNG, BEVOELKERUNGSDICHTE UND POSTLEITZAHL AM 31.12.1979^{*)}

SCHLUESSEL- NUMMER	LAND, REG.-BEZIRK, KREIS, GEMEINDE	FLAECHE KM ²	BEVOEL- KERUNG	BEV. DICHTE JE KM ²	POST- LEIT- ZAHL
01 0 56 004	BILSEN	6,20	615	99	2081
01 0 56 005	BOENNINGSTEDT	12,05	3 171	263	2081
01 0 56 006	BOKEL	16,03	446	28	2201
01 0 56 008	BOKHOLT-HANREDDER	8,56	1 039	121	2200
01 0 56 009	BORSTEL-WOHNERFIRCHEN	14,88	1 647	111	2081
01 0 56 010	BRANDE-HOERNERFIRCHEN	13,15	985	75	2201
01 0 56 011	PULLENKUHLEN	3,94	283	72	2201
01 0 56 013	ELLERPEK	9,11	4 036	443	2081
01 0 56 014	ELLERHOOP	10,79	959	89	2201
01 0 56 015	ELMSHORN, STADT	18,52	41 628	2 248	2200
01 0 56 016	GROSS NORDENDE	5,64	387	69	2082
01 0 56 017	GROSS OFFENSETH-ASFERN	10,56	275	26	2202
01 0 56 018	HALSTENREK	12,58	14 749	1 172	2083
01 0 56 019	HASELAU	19,01	925	49	2081
01 0 56 020	HASELDORF	18,10	1 473	81	2081
01 0 56 021	HASLOW	11,07	3 011	272	2081
01 0 56 022	HEEDE	15,48	624	40	2202
01 0 56 023	HEIDGRABEN	5,37	1 697	316	2082
01 0 56 024	HEIST	9,95	2 140	215	2081
01 0 56 025	HELGOLAND	2,09	2 298	1 100	2192
01 0 56 026	HEPDINGEN	16,42	1 353	82	2081
01 0 56 027	HETLINGEN	24,03	1 077	45	2081
01 0 56 028	HOLM	16,05	2 262	141	2081
01 0 56 029	KLEIN NORDENDE	11,80	2 344	199	2200
01 0 56 030	KLEIN OFFENSETH-SPARRIESHOOP	16,92	1 991	119	2201
01 0 56 031	KOELLN-REISIEK	7,07	1 856	263	2200
01 0 56 032	KUMMEFELD	6,50	1 480	228	2081
01 0 56 033	KURZENMOOR	11,91	805	68	2200
01 0 56 034	LANGELN	10,28	350	34	2081
01 0 56 035	LUTZHORN	21,71	671	31	2202
01 0 56 036	MOORREGE	10,80	3 617	335	2082
01 0 56 037	NEUENDEICH	8,52	392	46	2082
01 0 56 038	OSTERHORN	6,38	285	45	2201
01 0 56 039	PINNEBERG, STADT	21,54	36 823	1 710	2080
01 0 56 040	PRISDORF	5,22	1 659	318	2081
01 0 56 041	QUICKBORN, STADT	43,21	17 840	413	2085
01 0 56 042	RAA-BESENBEK	12,98	461	36	2200
01 0 56 043	RELLINGEN	13,19	13 604	1 031	2084
01 0 56 044	SCHENEFELD, STADT	9,99	15 757	1 577	2000
01 0 56 045	SEESTERMUEHE	23,34	813	35	2201
01 0 56 046	SEETH-EKHOLT	8,09	541	67	2201
01 0 56 047	TANGSTEDT	12,52	1 522	122	2081
01 0 56 048	TORNESCH	20,96	8 486	405	2082
01 0 56 049	UETERSEN, STADT	11,07	16 258	1 469	2082
01 0 56 050	WEDEL (HOLSTEIN), STADT	33,82	30 075	889	2000
01 0 56 051	WESTERHORN	9,36	970	104	2201
01 0 56	ZUSAMMEN:	662,25	258 956	391	X
01 0 57	PLOEN				
	SITZ: PLOEN, STADT				
01 0 57 001	ASCHEBERG (HOLSTEIN)	20,95	2 423	116	2323
01 0 57 002	BARMISSEN	5,15	189	37	2309
01 0 57 003	BARSBEK	8,74	497	57	2306
01 0 57 004	BEHRENSDORF (OSTSEE)	20,82	591	28	2322
01 0 57 005	BELAU	14,88	387	26	2355
01 0 57 006	BENDFELD	4,41	241	55	2306
01 0 57 007	BLEKENDORF	38,31	1 757	46	2321
01 0 57 008	BOENEBUETTEL	20,39	1 321	65	2351
01 0 57 009	BOESDORF	21,09	1 249	59	2321
01 0 57 010	BOKSEE	5,52	389	70	2302
01 0 57 011	BOTHKAMP	13,81	307	22	2309
01 0 57 012	BROEDERSDORF	3,63	291	80	2304
01 0 57 013	DANNAU	9,12	428	47	2321
01 0 57 015	DESAU	7,49	703	94	2323
01 0 57 016	DOBERSDORF	21,91	998	46	2301
01 0 57 017	DOERNICK	4,30	253	59	2323
01 0 57 018	FAHREN	3,60	144	40	2301
01 0 57 020	FIEFRERGEN	5,80	315	54	2306
01 0 57 021	GIEKAU	32,64	978	30	2322
01 0 57 022	GREBIN	24,14	943	39	2321
01 0 57 023	GROSSBARKAU	2,93	210	72	2329
01 0 57 024	GROSSHARRIE	13,16	426	32	2351
01 0 57 025	HEIKENDORF	14,70	7 704	524	2305
01 0 57 026	HELMSTORF	12,73	355	28	2322
01 0 57 027	HOEGSDORF	10,92	391	36	2321
01 0 57 028	HOENNDORF	5,63	378	67	2306
01 0 57 029	HOHENFELDE	10,52	763	73	2301
01 0 57 030	HOHWACHT (OSTSEE)	8,75	1 174	134	2322
01 0 57 031	HONIGSEE	11,27	384	34	2359
01 0 57 032	KALUEBFE	11,80	484	41	2323
01 0 57 033	KIRCHBARKAU	2,16	696	322	2309
01 0 57 034	KIRCHNUECHEL	10,09	237	23	2427
01 0 57 035	KLAMP	9,89	643	65	2322
01 0 57 036	KLAUSDORF	6,46	5 333	826	2300
01 0 57 037	KLEIN BARKAU	4,19	247	59	2309
01 0 57 038	KLETKAMP	11,52	127	11	2321
01 0 57 039	KOEHN	13,16	541	41	2301
01 0 57 040	KROKAU	4,43	308	70	2306
01 0 57 041	KPUMMEK	5,49	306	56	2306
01 0 57 042	KUEHREN	16,81	520	31	2308
01 0 57 043	LABOE	4,89	4 353	890	2304
01 0 57 044	LAMMERSHAGEN	26,04	295	11	2309
01 0 57 045	LEBRADE	18,59	496	27	2320
01 0 57 046	LEHMKUHLEN	31,24	1 262	40	2308

*) GEBIETSSTAND: 1.1.1980.

3 GEMEINDEN IN SYSTEMATISCHER ORDNUNG MIT SCHLUESSELNUMMER, FLAECHE, WOHNBEVOELKERUNG, BEVOELKERUNGSDICHTE UND POSTLEITZAHL AM 31.12.1979^{*)}

SCHLUESSEL- NUMMER	LAND, REG.-BEZIRK, KREIS, GEMEINDE	FLAECHE KM ²	BEVOEL- KERUNG	BEV. DICHTE JE KM ²	POST- LEIT ZAHL
01 0 57 047	LOEPTIN	9,08	220	24	2309
01 0 57 048	LUTJENBURG, STADT	6,15	5 363	872	2322
01 0 57 049	LUTTERBEK	3,23	301	93	2304
01 0 57 050	MARTENSRUDE	19,54	714	37	2309
01 0 57 051	MOENKEBERG	2,70	3 102	1 140	2301
01 0 57 052	MUCHELN	14,28	552	39	2309
01 0 57 053	NEHMEN	22,04	205	9	2323
01 0 57 054	NETTELSEE	6,47	341	53	2309
01 0 57 055	PANKEP	22,69	1 263	56	2322
01 0 57 056	PASSADE	4,32	203	47	2301
01 0 57 057	PLOEN, STADT	35,94	10 352	288	2320
01 0 57 058	POHNSDORF	24,62	432	18	2308
01 0 57 059	POSTFELD	8,32	413	50	2308
01 0 57 060	PRASDORF	4,77	395	83	2301
01 0 57 062	PREETZ, STADT	14,40	15 090	1 048	2308
01 0 57 063	PROBSTEIERHAGEN	14,95	1 682	113	2301
01 0 57 064	RAISDORF	11,29	6 999	620	2301
01 0 57 065	RANTZAU	16,91	303	18	2321
01 0 57 066	RASTORF	20,01	803	40	2308
01 0 57 067	RATHJENS DORF	12,58	495	39	2320
01 0 57 068	RENSWUEHREN	19,48	699	36	2351
01 0 57 069	RUMWINKEL	13,13	925	70	2355
01 0 57 070	SCHELLHORN	10,54	1 487	141	2308
01 0 57 071	SCHILSDORF	26,44	856	32	2351
01 0 57 072	SCHLESEN	7,99	462	58	2301
01 0 57 073	SCHOENBERG (HOLSTEIN)	11,63	4 430	381	2306
01 0 57 074	SCHOENKIRCHEN	16,08	5 699	354	2301
01 0 57 076	SCHWARTBUCK	13,10	588	45	2301
01 0 57 077	SELENT	4,26	1 325	311	2309
01 0 57 078	STAKENDORF	7,96	447	56	2306
01 0 57 079	STEIN	3,76	592	157	2304
01 0 57 080	STOLPE	23,21	1 069	46	2355
01 0 57 081	STOLTENBERG	7,78	352	45	2301
01 0 57 082	TROENDEL	7,58	388	51	2322
01 0 57 083	TASDORF	5,12	281	55	2350
01 0 57 084	WAHLSTORF	14,83	438	30	2308
01 0 57 085	WANKENDORF	13,34	2 314	173	2355
01 0 57 086	WARNAU	3,98	306	77	2309
01 0 57 087	WENDTORF	4,38	716	163	2304
01 0 57 088	WISCH	9,19	493	54	2306
01 0 57 089	WITTMOLDT	5,71	182	32	2320
01 0 57 090	FARGAU-PRATJAU	23,53	650	28	2301
01 0 57	ZUSAMMEN:	1 081,38	115 964	107	X
01 0 58	RENSBURG-ECKERNFOERDE				
	SITZ: RENSBURG, STADT				
01 0 58 001	ACHTERWUHR	15,68	784	50	2301
01 0 58 002	AHLEFELD	4,18	165	39	2372
01 0 58 003	ALT DUVENSTEDT	21,15	1 325	63	2371
01 0 58 004	ALTENHOF	12,09	361	30	2330
01 0 58 005	ALTENHOLZ	19,48	9 288	477	2300
01 0 58 007	ARPSDORF	12,10	229	19	2351
01 0 58 008	ASCHEFFEL	10,39	643	62	2331
01 0 58 009	AUKRUG	49,90	3 100	62	2356
01 0 58 010	BARGSTALL	4,63	135	29	2371
01 0 58 011	BARGSTEDT	25,29	621	25	2371
01 0 58 012	BARKELSBY	17,85	1 399	78	2331
01 0 58 013	BELDORF	12,00	330	28	2215
01 0 58 014	BENDORF	20,72	452	22	2211
01 0 58 015	BERINGSTEDT	14,26	701	49	2211
01 0 58 016	BISSEE	9,27	190	20	2351
01 0 58 017	BISTENSEE	5,87	250	43	2331
01 0 58 018	BLUMENTHAL	7,80	593	76	2301
01 0 58 019	BOEHNHUSEN	5,29	323	61	2302
01 0 58 021	BOKEL	15,27	533	35	2371
01 0 58 022	BORDESHOLM	10,16	6 104	601	2352
01 0 58 023	BORG DORF-SEEDORF	6,66	328	49	2353
01 0 58 024	BORGSTEDT	10,47	1 039	99	2371
01 0 58 025	BORNHOLT	11,09	153	14	2211
01 0 58 026	BOVENAU	26,20	831	32	2371
01 0 58 027	BRAMMER	13,66	330	24	2371
01 0 58 028	BREDENBEK	12,43	988	79	2371
01 0 58 029	BREIHOLZ	18,50	1 171	63	2371
01 0 58 030	BREKENDORF	20,48	688	34	2372
01 0 58 031	BRINJAE	4,61	145	31	2371
01 0 58 032	BROEDERSBY	9,82	665	68	2341
01 0 58 033	BRUEGGE	7,85	913	116	2351
01 0 58 034	BUEDELS DORF	5,16	10 347	2 005	2370
01 0 58 035	BUEMS DORF	13,21	381	29	2371
01 0 58 036	CHRISTIANS HOLM	8,39	212	25	2371
01 0 58 037	DAENISCHENHAGEN	15,71	2 301	146	2301
01 0 58 038	DAETGEN	10,61	430	41	2353
01 0 58 039	DAMENDORF	7,46	324	43	2333
01 0 58 040	DAMP	13,81	1 352	98	2335
01 0 58 042	DOERPHOF	15,02	794	53	2341
01 0 58 043	ECKERNFOERDE, STADT	17,13	23 165	1 352	2330
01 0 58 044	EHNDORF	14,72	394	27	2351
01 0 58 045	EISENDORF	5,49	153	28	2353
01 0 58 046	ELLERDORF	10,20	319	31	2353
01 0 58 047	ELSDORF-WESTERMUEHLEN	27,50	1 263	46	2371
01 0 58 048	EMBUEHREN	7,45	239	32	2371
01 0 58 049	EMKENDORF	38,92	1 298	33	2371
01 0 58 050	FELDE	13,87	1 782	128	2301
01 0 58 051	FELM	18,96	1 447	76	2301

*) GEBIETSSTAND: 1.1.1980.

3 GEMEINDEN IN SYSTEMATISCHER ORDNUNG MIT SCHLUESSELNUMMER, FLAECHE, WOHNBEVOELKERUNG, BEVOELKERUNGSDICHTE UND POSTLEITZAHL AM 31.12.1979*)

SCHLUESSEL- NUMMER	LAND, REG.-BEZIRK, KREIS, GEMEINDE	FLAECHE KM ²	BEVOEL- KERUNG	BEV. DICHTE JE KM ²	POST- LEIT ZAHL
01 0 58 052	FLECKEBY	12,31	1 484	121	2334
01 0 58 053	FLINTBEK	17,56	6 653	379	2302
01 0 58 054	FOCKBEK	26,52	4 916	185	2371
01 0 58 055	FRIEDRICHSGRABEN	5,39	55	10	2371
01 0 58 056	FRIEDRICHSHOL*	7,09	376	53	2371
01 0 58 057	GAMMELBY	8,30	439	53	2330
01 0 58 058	GETTORF	9,19	5 554	604	2303
01 0 58 059	GNUTZ	22,95	937	41	2351
01 0 58 061	GOKELS	10,63	496	47	2215
01 0 58 062	GRAUEL	6,08	196	32	2354
01 0 58 063	GREVENKRUG	4,16	228	55	2301
01 0 58 064	GROSS BUCHWALD	8,94	330	37	2351
01 0 58 065	GROSS VOLLSTEDT	9,04	719	80	2371
01 0 58 066	GROSS WITTENSEE	23,65	959	41	2333
01 0 58 067	GUEBY	11,95	791	66	2334
01 0 58 068	HAARF	13,02	449	34	2371
01 0 58 069	HABY	5,79	321	55	2333
01 0 58 070	HAMDORF	30,85	1 156	37	2371
01 0 58 071	HAMWEDDEL	9,29	355	38	2371
01 0 58 072	HANERAU-HADEMARSCHEN	14,36	3 085	215	2215
01 0 58 073	HASSMOOR	10,28	262	25	2373
01 0 58 074	HEINKENBORSTEL	7,54	176	23	2354
01 0 58 075	HOERSTEN	8,82	44	5	2371
01 0 58 076	HOFFELD	6,62	145	22	2352
01 0 58 077	HOHENWESTEDT	17,84	4 286	240	2354
01 0 58 078	HOhN	32,01	1 733	54	2371
01 0 58 080	HOLTSEE	21,71	1 070	49	2331
01 0 58 081	HOLZBUNGE	5,18	290	56	2333
01 0 58 082	HOLZDORF	17,35	832	48	2331
01 0 58 083	HUETTEN	6,94	160	23	2331
01 0 58 084	HUMMELFELD	7,91	255	32	2334
01 0 58 085	JAHRSDORF	8,75	226	26	2354
01 0 58 086	JEVENSTEDT	45,73	2 563	56	2371
01 0 58 087	KARBY	2,06	515	250	2341
01 0 58 088	KLEIN WITTENSEE	4,31	167	39	2333
01 0 58 089	KOENIGSHUEGEL	6,27	139	22	2371
01 0 58 090	KOSEL	30,00	1 229	41	2332
01 0 58 091	KROGASPE	11,82	425	36	2351
01 0 58 092	KRONSHAGEN	5,34	12 511	2 343	2300
01 0 58 093	KRUMMISCH	13,91	539	39	2371
01 0 58 094	LANGWEDDEL	24,22	1 183	49	2351
01 0 58 096	LINDAU	25,18	1 184	47	2301
01 0 58 097	LOHE-FOEHRDEN	15,97	1 125	70	2371
01 0 58 098	LOOP	8,34	216	26	2351
01 0 58 099	LOOSE	13,12	659	50	2331
01 0 58 100	LUETJENWESTEDT	22,31	548	25	2211
01 0 58 101	LUHNSTEDT	15,34	389	25	2371
01 0 58 102	GOOSEFFLD	9,98	553	55	2330
01 0 58 103	MEEZEN	8,60	283	33	2354
01 0 58 104	MELSDORF	5,86	1 406	240	2300
01 0 58 105	MIELKENDORF	7,70	953	124	2301
01 0 58 106	MOEREL	8,63	174	20	2354
01 0 58 107	MOLFSEE	7,25	4 083	563	2300
01 0 58 108	MUEHNBROOK	5,30	474	89	2352
01 0 58 109	NEGENHARRIE	12,43	318	26	2351
01 0 58 110	NEUDORF-BORNSTEIN	14,17	901	64	2303
01 0 58 111	NEU DUVENSTEDT	5,71	150	26	2371
01 0 58 112	NEUWITTENBEK	9,49	757	80	2303
01 0 58 113	NIENBORSTEL	16,40	556	34	2371
01 0 58 115	NINDORF	14,09	525	37	2354
01 0 58 116	NOER	13,88	743	54	2303
01 0 58 117	NORTORF, STADT	12,77	6 172	483	2353
01 0 58 118	NUEBBEL	14,02	1 241	89	2371
01 0 58 119	OLDENBUETTEL	7,97	255	32	2215
01 0 58 120	OLDENHUETTEN	4,31	137	32	2371
01 0 58 121	OSDORF	19,87	1 702	86	2301
01 0 58 122	OSTENFELD (RENSBURG)	7,27	465	64	2373
01 0 58 123	OSTERBY	9,84	690	70	2331
01 0 58 124	OSTERROENFELD	16,12	2 989	185	2370
01 0 58 125	OSTERSTEDT	10,95	552	50	2211
01 0 58 126	OTTENDORF	3,55	822	232	2300
01 0 58 127	OWSCHLAG	39,32	2 554	65	2372
01 0 58 128	PADENSTEDT	14,59	764	52	2351
01 0 58 129	PRINZENMOOR	5,33	184	35	2371
01 0 58 130	QUARNBEK	16,17	1 514	94	2300
01 0 58 131	RADE B. HOHENWESTEDT	3,22	94	29	2354
01 0 58 132	RADE B. RENSBURG	6,46	261	40	2371
01 0 58 133	REESDORF	3,07	96	31	2301
01 0 58 134	REMMELS	9,49	427	45	2354
01 0 58 135	RENSBURG, STADT	25,22	32 860	1 303	2370
01 0 58 136	RICKERT	5,52	901	163	2370
01 0 58 137	RIESEBY	38,84	1 950	50	2332
01 0 58 138	RODENBEK	7,09	481	68	2301
01 0 58 139	RUMOHR	8,60	732	85	2301
01 0 58 140	SCHACHT-AUDORF	6,58	3 960	602	2373
01 0 58 141	SCHIERENSEE	9,18	381	42	2301
01 0 58 142	SCHINKEL	10,21	879	86	2303
01 0 58 143	SCHMALSTEDT	4,81	226	47	2301
01 0 58 144	SCHOENBEK	6,11	169	28	2351
01 0 58 145	SCHOENHORST	3,55	306	86	2302
01 0 58 146	SCHUELLDORF	12,64	460	36	2373
01 0 58 147	SCHUELP B. NORTORF	9,86	785	80	2353
01 0 58 148	SCHUELP B. RENSBURG	10,71	876	82	2371
01 0 58 150	SCHWEDENECK	28,52	2 553	90	2301
01 0 58 151	SEEFELD	6,77	324	48	2215
01 0 58 152	SEHESTEDT	15,25	622	41	2371
01 0 58 153	SOEREN	6,50	136	21	2301

*) GEBIETSSTAND: 1.1.1980.

3 GEMEINDEN IN SYSTEMATISCHER ORDNUNG MIT SCHLUESSELNUMMER, FLAECHE, WOHNBEVOELKERUNG, BEVOELKERUNGSDICHTE UND POSTLEITZAHL AM 31.12.1979^{*)}

SCHLUESSEL- NUMMER	LAND, REG.-BEZIRK, KREIS, GEMEINDE	FLAECHE KM ²	BEVOEL- KERUNG	BEV. DICHT JE KM ²	POST- LEIT ZAHL
01 0 58 154	SOPHIENHAMM	5,92	319	54	2371
01 0 58 155	STAFSTEDT	11,83	367	31	2371
01 0 58 156	STEENFELD	11,02	386	35	2215
01 0 58 157	STRANDE	13,72	1 845	134	2301
01 0 58 158	TACKESDORF	7,65	107	14	2211
01 0 58 159	TAPPENDORF	6,68	279	42	2354
01 0 58 160	TECHELSDORF	4,35	176	40	2302
01 0 58 161	THADEN	12,03	267	22	2215
01 0 58 162	THUMPY	27,39	569	21	2335
01 0 58 163	TIMMASPE	15,38	831	54	2351
01 0 58 164	TODENBUETTEL	11,83	886	75	2371
01 0 58 165	TUETTENDORF	17,90	885	49	2303
01 0 58 166	WAABS	33,25	1 235	37	2331
01 0 58 167	WAPELFELD	8,12	245	30	2354
01 0 58 168	WARDER	8,69	332	38	2351
01 0 58 169	WASBEK	23,50	1 744	74	2351
01 0 58 170	WATTENBEK	6,05	1 896	313	2352
01 0 58 171	WESTENSEE	36,91	1 377	37	2301
01 0 58 172	WESTERROENFELD	7,81	3 390	434	2370
01 0 58 173	WINDEBY	15,42	885	57	2330
01 0 58 174	WINNEPARK	9,60	705	73	2347
01 0 58	ZUSAMMEN:	2 185,52	243 470	111	X
01 0 59	SCHLESWIG-FLENSBURG				
	SITZ: SCHLESWIG, STADT				
01 0 59 001	ALT BENNEBEK	14,19	337	24	2382
01 0 59 002	ARNIS, STADT	0,45	535	1 189	2341
01 0 59 005	BÆRGENHUSEN	18,21	676	37	2381
01 0 59 006	BOEEL	13,66	674	49	2341
01 0 59 008	BOEKLUND	7,88	1 215	154	2381
01 0 59 009	BOERM	18,24	694	38	2381
01 0 59 010	BOLLINGSTEDT	27,03	1 175	43	2381
01 0 59 011	BØREN	18,50	859	46	2347
01 0 59 012	BØRGWEDEL	9,96	473	47	2381
01 0 59 014	BREBEL	6,95	329	47	2347
01 0 59 016	BRODERSBY	10,37	496	48	2381
01 0 59 018	BUSDORF	5,36	1 535	286	2381
01 0 59 019	DANNEWERK	16,65	983	59	2381
01 0 59 020	DOERPSTEDT	16,62	538	32	2381
01 0 59 021	DOLLROTTFELD	4,98	245	49	2347
01 0 59 022	EKENIS	8,01	272	34	2341
01 0 59 023	ELLINGSTEDT	21,49	678	32	2381
01 0 59 024	ERFDE	33,94	1 944	57	2371
01 0 59 026	FAHRDORF	12,00	1 949	162	2381
01 0 59 032	GELTORF	8,08	302	37	2381
01 0 59 033	GOLTOFT	3,09	186	60	2381
01 0 59 034	GROEDERSBY	6,64	232	35	2340
01 0 59 035	GROSS RHEIDE	15,37	691	45	2381
01 0 59 037	HAVETOFT	14,51	817	56	2381
01 0 59 038	HAVETOFTLOIT	14,90	805	54	2381
01 0 59 039	HOLLINGSTEDT	17,51	790	45	2381
01 0 59 041	HUESBY	9,67	519	54	2381
01 0 59 042	IDSTEDT	13,42	744	55	2381
01 0 59 043	JAGEL	11,89	706	59	2381
01 0 59 044	JUEBEK	15,58	1 559	100	2383
01 0 59 045	KAPPELN, STADT	43,00	11 432	266	2340
01 0 59 047	KIESBY	3,67	204	56	2341
01 0 59 049	KLAPPHOLZ	8,22	377	46	2381
01 0 59 050	KLEIN BENNEBEK	25,63	529	21	2382
01 0 59 051	KLEIN RHEIDE	12,82	272	21	2382
01 0 59 053	KROPP	32,40	5 039	156	2382
01 0 59 055	LOIT	6,69	285	43	2381
01 0 59 056	LOTTORF	5,79	194	34	2381
01 0 59 057	LUERSCHAU	16,52	925	56	2381
01 0 59 058	MEGGERDORF	23,51	732	31	2371
01 0 59 060	MOHRKIRCH	14,40	949	66	2341
01 0 59 062	NEUBFREND	4,36	845	194	2381
01 0 59 063	NORDEBÆRARUP	3,98	479	120	2347
01 0 59 064	NORDERSTAPEL	15,91	737	46	2251
01 0 59 065	NOTTFELD	3,19	172	54	2347
01 0 59 067	OERSBERG	7,09	302	43	2341
01 0 59 068	RABENKIRCHEN-FAULUECK	14,21	755	53	2341
01 0 59 069	RUEDE	6,10	284	47	2394
01 0 59 070	RUEGGE	6,01	224	37	2341
01 0 59 071	SATRUP	23,95	2 896	121	2394
01 0 59 072	SAUSTRUP	8,15	266	33	2347
01 0 59 073	SCHAALBY	24,99	1 393	56	2381
01 0 59 074	SCHEGGEROTT	6,32	354	56	2341
01 0 59 075	SCHLESWIG, STADT	24,30	30 118	1 239	2380
01 0 59 076	SCHNARUP-THUMPY	10,72	594	55	2381
01 0 59 077	SCHUBY	23,94	2 161	90	2381
01 0 59 078	SELK	10,06	733	73	2381
01 0 59 079	SILBERSTEDT	37,89	1 460	39	2381
01 0 59 080	STEINFELD	8,73	562	64	2381
01 0 59 081	STOLK	14,53	763	53	2381
01 0 59 082	STRUXDORF	13,37	710	53	2381
01 0 59 083	SUEDERPRARUP	8,10	3 308	408	2347
01 0 59 084	SUEDERFAHRENSTEDT	9,15	389	43	2381
01 0 59 085	SUEDERSTAPEL	16,96	1 055	62	2251
01 0 59 086	TAARSTEDT	13,69	779	57	2381
01 0 59 087	TETENHUSEN	23,67	811	34	2371
01 0 59 088	TIELEN	13,32	323	24	2371
01 0 59 090	TOLK	10,47	931	89	2381
01 0 59 092	TRETA	21,66	1 227	57	2381

*) GEBIETSSTAND: 1.1.1980.

3 GEMEINDEN IN SYSTEMATISCHER ORDNUNG MIT SCHLUESSELNUMMER, FLAECHE, WOHNBEVOELKERUNG, BEVOELKERUNGSDICHTE UND POSTLEITZAHL AM 31.12.1979¹⁾

SCHLUESSEL- NUMMER	LAND, REG.-BEZIRK, KREIS, GEMEINDE	FLAECHE KM ²	BEVOEL- KERUNG	BEV. DICHTE JE KM ²	POST- LEIT ZAHL
01 0 59 093	UELSBY	10,63	470	44	2381
01 0 59 094	ULSNIS	19,82	684	35	2381
01 0 59 095	WAGERSROTT	5,63	264	47	2347
01 0 59 096	WOHLDE	14,43	561	39	2381
01 0 59 097	TWEDT	12,56	442	35	2381
01 0 59 098	NUEREL	18,29	1 148	63	2381
01 0 59 101	TASTRUF	4,61	308	67	2390
01 0 59 102	AHNERY	3,80	230	61	2396
01 0 59 103	AUSACKER	9,08	564	62	2395
01 0 59 105	BOEXLUND	4,40	109	25	2261
01 0 59 106	DOLLERUP	13,13	865	66	2391
01 0 59 107	EGGEBEK	16,68	1 759	105	2384
01 0 59 109	ESGUS	18,07	1 016	56	2341
01 0 59 112	GELTING	19,92	1 913	96	2341
01 0 59 113	GLUECKSBURG (OSTSEE), STADT	39,68	7 570	191	2392
01 0 59 115	GROSSENWIEHE	30,20	2 072	69	2391
01 0 59 116	GROSSSOLT	25,09	1 642	65	2391
01 0 59 118	GRUNDHOF	11,56	936	81	2391
01 0 59 119	HANDEWITT	64,52	4 354	67	2391
01 0 59 120	HARRISLEE	18,84	8 071	428	2391
01 0 59 121	HASSELBERG	11,30	880	78	2340
01 0 59 123	HOERUP	18,15	554	31	2391
01 0 59 124	HOLT	13,42	163	12	2261
01 0 59 126	HUERUP	16,22	1 169	72	2395
01 0 59 127	HUSBY	19,31	1 793	93	2395
01 0 59 128	JANNEBY	14,49	404	28	2391
01 0 59 129	JARDELUND	16,63	280	17	2261
01 0 59 131	JERRISHOE	16,32	682	42	2391
01 0 59 132	JOERL	19,68	661	34	2391
01 0 59 136	KRONSGAARD	5,92	241	41	2341
01 0 59 137	LANGBALLIG	15,39	956	62	2391
01 0 59 138	LANGSTEDT	13,17	752	57	2384
01 0 59 141	MAASBUELL	7,71	758	98	2391
01 0 59 142	MAASHOLM	8,40	757	90	2341
01 0 59 143	MEDELBY	9,75	700	72	2261
01 0 59 144	MEYN	12,40	600	48	2391
01 0 59 145	MUNKBRARUP	13,26	873	66	2392
01 0 59 147	NIEBY	8,07	346	43	2341
01 0 59 148	NIESGRAU	9,82	633	64	2341
01 0 59 149	NORDHACKSTEDT	12,47	443	36	2391
01 0 59 150	OEVERSEE	15,42	1 726	112	2391
01 0 59 151	OSTERBY	12,35	310	25	2261
01 0 59 152	POMMERBY	5,55	230	41	2341
01 0 59 153	QUERN	22,85	1 371	60	2391
01 0 59 154	RABEL	8,84	507	57	2341
01 0 59 155	RABENHOLZ	5,80	279	48	2341
01 0 59 157	RINGSBERG	5,26	363	69	2391
01 0 59 158	SCHAFFLUND	19,09	1 103	58	2391
01 0 59 159	SIEVERSTEDT	31,02	1 443	47	2381
01 0 59 161	SOERUP	44,31	4 043	91	2393
01 0 59 162	SOLLERUP	12,98	465	36	2381
01 0 59 163	STANGHECK	10,00	285	29	2341
01 0 59 164	STEINBERG	16,24	1 018	63	2391
01 0 59 165	STEINBERGKIRCHE	12,88	1 132	88	2391
01 0 59 167	STERUP	17,13	1 361	79	2396
01 0 59 168	STOLTEBUELL	16,40	671	41	2341
01 0 59 169	SUEDERHACKSTEDT	10,18	315	31	2384
01 0 59 171	TARP	16,00	4 960	310	2391
01 0 59 173	WALLSBUELL	13,23	787	59	2391
01 0 59 174	WANDERUP	28,64	1 690	59	2391
01 0 59 176	WEES	12,75	1 464	115	2391
01 0 59 177	WEESBY	21,45	415	19	2261
01 0 59 178	WESTERHOLZ	14,74	650	44	2391
01 0 59 179	LINDEWITT	53,27	1 740	33	2391
01 0 59 180	JARPLUND-WEDING	13,22	3 065	232	2390
01 0 59 181	SANKELMARK	20,78	1 152	55	2391
01 0 59 182	FREIENWILL	15,31	1 173	77	2391
01 0 59	ZUSAMMEN:	2 071,13	180 868	87	X
01 0 60	SEGEBERG				
	SITZ: BAD SEGEBERG, STADT				
01 0 60 002	ALVESLOHE	23,53	1 896	81	2081
01 0 60 003	ARMSTEDT	8,92	296	33	2351
01 0 60 004	BAD BRAMSTFDT, STADT	23,77	9 579	403	2357
01 0 60 005	BAD SEGEBERG, STADT	19,11	13 260	694	2360
01 0 60 006	BAHRENHOF	5,71	166	29	2061
01 0 60 007	BARK	20,44	754	37	2361
01 0 60 008	BEBENSEE	6,68	571	85	2361
01 0 60 009	BIMOEMLN	17,23	639	37	2357
01 0 60 010	BLUNK	10,71	403	38	2361
01 0 60 011	BOOSTEDT	27,10	4 345	160	2351
01 0 60 012	BORNHOEVED	14,85	2 584	174	2351
01 0 60 013	BORSTEL	5,12	112	22	2351
01 0 60 014	BUCHHOLZ (FORSTGUTSBEZIRK), GEMFP. GEBIET ¹⁾	40,92	-	-	2362
01 0 60 015	BUEHMENDORF	4,14	255	62	2061
01 0 60 016	DALDORF	15,16	583	38	2351
01 0 60 017	DAMSDORF	7,76	205	26	2361
01 0 60 018	DREGGERS	2,79	48	17	2061
01 0 60 019	ELLERAU	6,97	4 249	610	2086
01 0 60 020	FAHRENKRUG	6,22	1 180	190	2360
01 0 60 021	FOEHPDEN-BAFL	9,23	238	26	2211
01 0 60 022	FREDESORF	5,89	215	37	2361
01 0 60 023	FUHLENDORF	6,78	360	54	2351
01 0 60 024	GESCHENPOPF	5,70	413	72	2361

*) GEBIETSSTAND: 1.1.1980.

1) DIE BEWOHNTE TEILE GEGHOREN ALS EXKLAVEN ZU DEN GEMEINDEN BARK, HARTENHOLM, HEIDMUEHLEN UND WAHLSTEDT, STADT.

3 GEMEINDEN IN SYSTEMATISCHER ORDNUNG MIT SCHLUESSELNUMMER, FLAECHE, WOHNBEVOELKERUNG, BEVOELKERUNGSDICHTE UND POSTLEITZAHL AM 31.12.1979*)

SCHLUESSEL- NUMMER	LAND, REG.-BEZIRK, KREIS, GEMEINDE	FLAECHE KM ²	BEVOEL- KERUNG	BEV. DICHTE JE KM ²	POST- LEIT ZAHL
01 0 60 025	GLASAU	18,82	810	43	2421
01 0 60 026	GOENNEBEK	14,86	419	28	2351
01 0 60 027	GROSSENASPE	45,62	2 087	46	2351
01 0 60 028	GROSS KUMMERFELD	30,19	1 581	52	2351
01 0 60 029	GROSS NIENDORF	10,68	514	48	2361
01 0 60 030	GROSS ROENNAU	6,38	423	66	2361
01 0 60 031	HAGEN	8,20	334	41	2351
01 0 60 033	HARDEBEK	10,01	434	43	2351
01 0 60 034	HARTENHOLM	15,37	1 418	92	2359
01 0 60 035	HASENKRUG	5,20	238	46	2351
01 0 60 036	HASENMOOR	17,76	631	36	2359
01 0 60 037	HEIDMOOR	18,25	223	12	2359
01 0 60 038	HEIDMUEHLEN	17,82	532	30	2351
01 0 60 039	HENSTEDT-ULZBURG	36,93	18 197	493	2359
01 0 60 040	HITZMUSEN	8,02	946	118	2357
01 0 60 041	HOEGEPSDORF	4,94	254	51	2360
01 0 60 042	HUETTBLEK	2,75	212	77	2359
01 0 60 043	ITZSTEDT	7,13	1 076	151	2061
01 0 60 044	KALTENKIRCHEN, STADT	21,92	11 036	503	2358
01 0 60 045	KATTENDORF	9,84	815	83	2358
01 0 60 046	KAYHUEDE	5,25	950	181	2061
01 0 60 047	KISDORF	26,08	2 804	108	2359
01 0 60 049	KLEIN ROFNNAU	4,53	1 017	225	2361
01 0 60 050	KREMS II	11,23	337	30	2361
01 0 60 051	KUEKELS	8,45	376	44	2361
01 0 60 052	LATENDORF	17,94	548	31	2351
01 0 60 053	LEEZEN	14,97	1 297	87	2361
01 0 60 054	LENTFOEHRDEN	21,21	1 748	82	2359
01 0 60 056	MOENKLOH	12,52	200	16	2357
01 0 60 057	MOEZEN	7,72	314	41	2360
01 0 60 058	NAME	10,37	1 959	189	2061
01 0 60 059	NEGERNBOETEL	16,90	789	47	2360
01 0 60 060	NEHMS	15,32	512	33	2361
01 0 60 061	NEUENGOERS	13,40	673	50	2361
01 0 60 062	NEVERSDORF	7,23	513	71	2361
01 0 60 063	NORDERSTEDT, STADT	58,10	64 302	1 107	2000
01 0 60 064	NUETZEN	21,85	607	28	2358
01 0 60 065	OERING	9,09	892	98	2061
01 0 60 066	OERSDORF	6,65	704	106	2358
01 0 60 067	PRONSTORF	36,31	1 238	34	2361
01 0 60 068	RICKLING	38,93	3 828	98	2351
01 0 60 069	ROHLSTORF	19,69	931	47	2361
01 0 60 070	SCHACKENDORF	7,85	591	75	2360
01 0 60 071	SCHIEREN	6,15	288	47	2360
01 0 60 072	SCHMALENSEE	8,68	441	51	2321
01 0 60 073	SCHMALFELD	18,24	1 436	79	2359
01 0 60 074	SCHWISSEL	4,44	253	57	2361
01 0 60 075	SEFDORF	48,92	1 765	36	2361
01 0 60 076	SETH	10,53	1 624	154	2061
01 0 60 077	SIEVERS HUETTEN	7,09	877	124	2359
01 0 60 079	STIPSDORF	3,54	289	82	2360
01 0 60 080	STOCKSEE	11,38	395	35	2323
01 0 60 081	STRUKDORF	7,30	289	40	2361
01 0 60 082	STRUVENHUETTEN	12,87	881	68	2359
01 0 60 084	STUVENBORN	7,97	736	92	2359
01 0 60 085	SUELFELD	26,07	2 805	108	2061
01 0 60 086	TARBEEK	9,92	182	18	2351
01 0 60 087	TENSFELD	7,64	532	70	2361
01 0 60 088	TODESFELDE	17,24	767	44	2361
01 0 60 089	TRAPPENKAMP	2,82	5 628	1 996	2351
01 0 60 090	TRAVENHORST	8,53	203	24	2361
01 0 60 092	WAHLSTEDT, STADT	15,74	9 203	585	2362
01 0 60 093	WAKENDORF I	5,34	323	60	2061
01 0 60 094	WAKENDORF II	12,80	994	78	2359
01 0 60 095	WEDDELBROOK	14,05	757	54	2357
01 0 60 096	WEEDE	16,41	834	51	2360
01 0 60 097	WENSIN	20,14	645	32	2361
01 0 60 098	WESTERRADE	5,62	418	74	2361
01 0 60 099	WIEMERSDORF	17,59	1 077	61	2351
01 0 60 100	WINSEN	4,08	302	74	2358
01 0 60 101	WITTENBORN	6,19	693	112	2361
01 0 60 102	GROSS GLADERRUEGGE	10,04	993	99	2360
01 0 60	ZUSAMMEN:	1 344,31	207 296	154	X
01 0 61	STEINBURG				
	SITZ: ITZEHOE, STADT				
01 0 61 001	AASBUETTEL	4,53	105	23	2216
01 0 61 002	AEBTISSINWISCH	3,04	73	24	2211
01 0 61 003	AGETHORST	6,10	157	26	2216
01 0 61 004	ALTENMOOR	6,12	218	36	2200
01 0 61 005	AUUFER	5,12	117	23	2211
01 0 61 006	BAMRENFLETH	14,77	554	38	2211
01 0 61 007	BEIDENFLETH	13,57	819	60	2211
01 0 61 008	BEKDORF	1,70	111	65	2213
01 0 61 010	BEKMUENDE	2,90	217	75	2211
01 0 61 011	BESDORF	7,38	267	36	2211
01 0 61 012	BLOMESCHEN WILDNIS	6,92	612	88	2208
01 0 61 013	BOKELREHM	2,68	98	37	2211
01 0 61 014	BOKHORST	5,88	148	25	2216
01 0 61 015	BORSFLETH	15,19	730	48	2209
01 0 61 016	BREITENBERG	2,90	259	89	2211
01 0 61 017	BREITENBURG	13,39	1 634	122	2210
01 0 61 018	BROKDORF	19,79	798	40	2211
01 0 61 019	BROKSTEDT	12,61	1 523	121	2351

*) GEBIETSSTAND: 1.1.1980.

SCHLUESSEL- NUMMER	LAND, RES.-BEZIRK, KREIS, GEMEINDE	FLAECHE KM ²	BEVOEL- KERUNG	BEV. DICHT JE KM ²	POST- LEIT ZAHL
01 0 61 020	RUETTEL	11,07	341	31	2211
01 0 61 021	CHRISTINENTHAL	3,37	72	21	2211
01 0 61 022	DAEGELING	7,53	803	107	2211
01 0 61 023	DAMMFLETH	16,10	429	27	2213
01 0 61 024	DRAGE	13,56	266	20	2211
01 0 61 025	ECKLAK	15,59	394	25	2211
01 0 61 026	ELSKOP	7,34	158	22	2209
01 0 61 027	ENGELBRECHTSCH WILDNIS	5,10	849	166	2208
01 0 61 028	FITZBEK	10,24	329	32	2211
01 0 61 029	GLUECKSTADT, STADT	22,78	11 829	519	2208
01 0 61 030	GREVENKOP	9,68	345	36	2209
01 0 61 031	GRIEBOHM	13,28	469	35	2211
01 0 61 033	MADENFELD	2,35	87	37	2216
01 0 61 034	HFILIGENSTEDTEN	9,22	1 489	161	2211
01 0 61 035	HEILIGENSTEDTENERKAMP	0,85	608	715	2211
01 0 61 036	HENNSTEDT	10,33	525	51	2211
01 0 61 037	HERZHORN	12,43	1 000	80	2209
01 0 61 038	HINGSTHFIDE	3,83	63	16	2211
01 0 61 039	HODDORF	7,50	222	30	2211
01 0 61 040	HOHENASPE	14,08	1 713	122	2211
01 0 61 041	HOHENFELDE	17,94	939	52	2201
01 0 61 042	HOHENLOCKSTEDT	45,42	5 263	116	2214
01 0 61 043	HOLSTENNIENDORF	11,73	412	35	2211
01 0 61 044	HORST (HOLSTEIN)	29,07	3 920	135	2203
01 0 61 045	HUJE	5,50	232	42	2211
01 0 61 046	ITZEHOF, STADT	27,30	33 707	1 235	2210
01 0 61 047	KAAKS	8,55	393	46	2211
01 0 61 048	KAISBORSTEL	2,98	92	31	2216
01 0 61 049	KELLINGHUSEN, STADT	19,11	7 806	408	2217
01 0 61 050	KIEBITZREIHE	8,70	1 978	227	2201
01 0 61 052	KLEVE	5,57	556	100	2213
01 0 61 053	KOLLMOOP	3,34	36	11	2210
01 0 61 054	KREMPDORF	5,64	297	53	2209
01 0 61 055	KREMPE, STADT	3,33	2 130	640	2209
01 0 61 056	KREMPERHEIDE	3,98	2 228	560	2211
01 0 61 057	KREMPERMOOR	1,56	426	273	2211
01 0 61 058	KRONSMOOR	6,05	200	33	2211
01 0 61 059	KRUMMENDIEK	1,78	62	35	2213
01 0 61 060	KUDENSEE	3,04	213	70	2211
01 0 61 061	LAEGERDORF	5,96	3 179	533	2211
01 0 61 062	LANDRECHT	4,13	138	33	2213
01 0 61 063	LANDSCHEIDE	7,43	302	41	2211
01 0 61 064	LOCKSTEDT	7,31	152	21	2211
01 0 61 065	LOHBARBEK	6,24	532	85	2214
01 0 61 066	LOOFT	12,43	357	29	2211
01 0 61 067	MEHLBEK	8,92	426	48	2211
01 0 61 068	MOORDIEK	6,30	174	28	2211
01 0 61 069	MOORDORF	4,74	38	8	2211
01 0 61 070	MOORHUSEN	4,68	108	23	2213
01 0 61 071	MUEHLENBARBEK	8,66	286	33	2217
01 0 61 072	MUENSTERDORF	5,11	2 002	392	2211
01 0 61 073	NEUENBROOK	14,29	625	44	2211
01 0 61 074	NEUENDORF B. ELMISHORN	15,78	917	58	2200
01 0 61 075	NEUENDORF B. WILSTER	13,35	429	32	2213
01 0 61 076	NIENBUETTEL	4,16	105	25	2211
01 0 61 077	NORTORF	20,85	754	36	2211
01 0 61 078	NUTTeln	6,97	252	36	2211
01 0 61 079	OELIXDORF	7,60	2 107	277	2210
01 0 61 080	OESCHERBUETTEL	5,48	135	25	2211
01 0 61 081	OLDENBORSTEL	4,24	120	28	2216
01 0 61 082	OLDENDORF	10,71	995	93	2211
01 0 61 083	OTTENBUETTEL	10,20	624	61	2211
01 0 61 084	PEISSEN	10,18	290	28	2214
01 0 61 085	POESCHENDORF	6,44	194	30	2216
01 0 61 086	POYENBERG	8,82	327	37	2211
01 0 61 087	PULS	10,90	452	41	2216
01 0 61 088	QUARNSTEDT	10,58	375	35	2211
01 0 61 089	RADE	3,92	129	33	2211
01 0 61 091	REHER	15,29	713	47	2211
01 0 61 092	RETHWISCH	9,86	694	70	2211
01 0 61 093	ROSDORF	5,60	369	66	2211
01 0 61 094	SACHSENLANDE	5,95	174	29	2213
01 0 61 095	SANKT MARGARETHEN	13,24	860	65	2211
01 0 61 096	SARLHUSEN	10,81	390	36	2351
01 0 61 097	SCHENEFELD	4,78	1 920	402	2216
01 0 61 098	SCHLOTFELD	4,81	208	43	2214
01 0 61 099	SIEZBUETTEL	4,08	66	16	2216
01 0 61 100	SILZEN	6,68	140	21	2211
01 0 61 101	SOMMERLAND	18,75	783	42	2201
01 0 61 102	STOERDORF	7,41	142	19	2213
01 0 61 103	STOERKATHEN	2,03	71	35	2211
01 0 61 104	SUEDERAU	8,86	752	85	2209
01 0 61 105	VAALE	14,90	1 063	71	2211
01 0 61 106	VAALEERMOOR	6,23	207	33	2211
01 0 61 107	WACKEN	7,11	1 394	196	2211
01 0 61 108	WARRINGHOLZ	6,30	232	37	2216
01 0 61 109	WESTERMOOR	4,70	328	70	2211
01 0 61 110	WEWELSFLETH	24,54	1 176	48	2211
01 0 61 111	WIEDENBORSTEL	4,68	13	3	2356
01 0 61 112	WILLENSCHAREN	7,61	148	19	2351
01 0 61 113	WILSTER, STADT	2,05	4 409	2 151	2213
01 0 61 114	WINSELDORF	5,80	387	67	2214
01 0 61 115	WITTENBERGEN	4,59	154	34	2211
01 0 61 116	WRIST	9,84	2 190	223	2211
01 0 61 117	WULFSMOOP	8,78	313	36	2211
01 0 61 118	KOLLMAR	32,82	1 777	54	2201
01 0 61	ZUSAMMEN:	1 055,29	128 918	122	X

*)GEBIETSSTAND:1.1.1980.

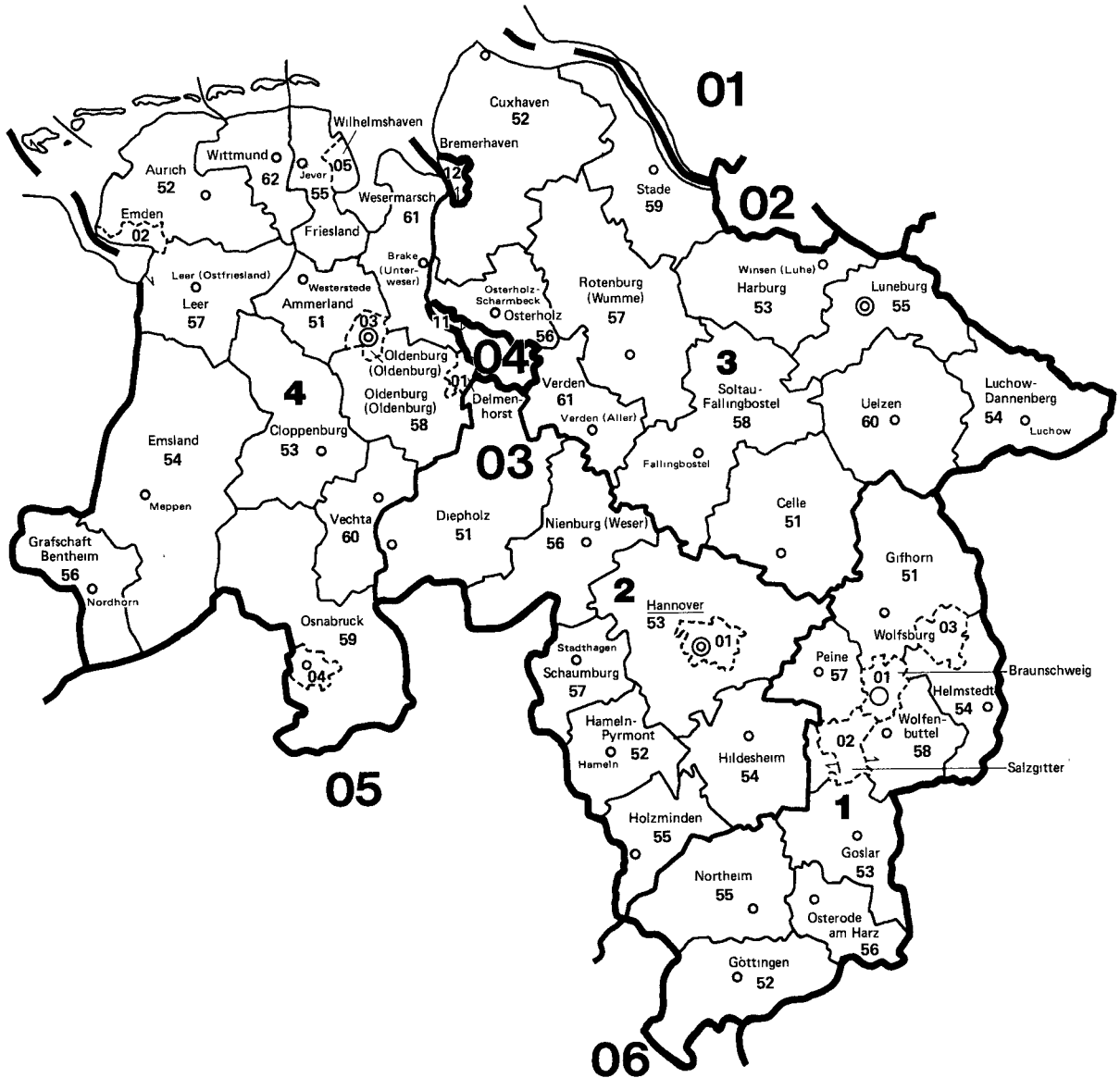
3 GEMEINDEN IN SYSTEMATISCHER ORDNUNG MIT SCHLUESSELNUMMER, FLAECHE, WOHNBEVOELKERUNG, BEVOELKERUNGSDICHTE UND POSTLEITZAHL AM 31.12.1979*)

SCHLUESSEL- NUMMER	LAND, REG.-BEZIRK, KREIS, GEMEINDE	FLAECHE KM ²	BEVOEL- KERUNG	EV. DICHT JE KM ²	POST- LEIT- ZAHL
01 0 62	STORMARN				
	SITZ: BAD OLDESLOE, STADT				
01 0 62 001	AHRENSBUPG, STADT	35,30	25 416	720	2070
01 0 62 003	BADENDORF	6,11	716	117	2401
01 0 62 004	BAD OLDESLOE, STADT	52,55	20 009	381	2060
01 0 62 005	BARGFELD-STEGEN	17,81	2 392	134	2061
01 0 62 006	BARGTEHFIDE, STADT	15,83	9 497	603	2072
01 0 62 008	BARNITZ	11,85	661	56	2067
01 0 62 009	BARSBUETTEL	24,74	8 587	347	2000
01 0 62 011	BRAAK	7,51	622	83	2000
01 0 62 014	DELINGSORF	8,09	987	122	2071
01 0 62 016	ELMFHORST	14,92	1 784	120	2061
01 0 62 018	GLINDE, STADT	11,15	13 719	1 230	2056
01 0 62 019	GRABAU	9,14	695	76	2061
01 0 62 020	GRANDE	7,87	496	63	2077
01 0 62 021	GROENWOHLD	9,79	1 152	118	2071
01 0 62 022	GROSSENSEE	12,10	1 496	124	2077
01 0 62 023	GROSSHANSORF	11,46	8 489	741	2070
01 0 62 025	HAMBERGE	6,74	1 001	149	2401
01 0 62 026	HAMFELDE	2,72	401	147	2071
01 0 62 027	HAMMOOR	7,82	759	97	2071
01 0 62 031	HEIDEKAMP	3,46	352	102	2067
01 0 62 032	HEILSHOOP	8,50	485	57	2401
01 0 62 033	HOHENFELDE	1,63	63	39	2077
01 0 62 035	HOLSDORF	15,79	3 199	203	2071
01 0 62 036	JERSBEK	17,73	1 344	76	2072
01 0 62 039	KLEIN WESENBERG	8,74	463	53	2061
01 0 62 040	KOETHEL	3,85	264	69	2071
01 0 62 045	LUETJENSEE	14,04	2 644	188	2073
01 0 62 046	MEDDEWADE	3,10	640	206	2061
01 0 62 048	MOENKHAGEN	7,30	492	67	2401
01 0 62 050	NERITZ	4,66	334	72	2060
01 0 62 051	NIENWOHLD	9,38	430	46	2061
01 0 62 053	OSTSTEINBEK	11,37	7 134	627	2000
01 0 62 056	POELITZ	12,96	1 028	79	2061
01 0 62 058	RAUSDORF	4,87	178	37	2071
01 0 62 059	REHMRORST	16,18	522	32	2401
01 0 62 060	REINBEK, STADT	31,23	24 824	795	2057
01 0 62 061	REINFELD (HOLSTEIN), STADT	17,28	6 753	391	2067
01 0 62 062	RETHWISCH	13,24	850	64	2061
01 0 62 065	RUEMPEL	15,89	933	59	2061
01 0 62 069	SIEK	12,47	1 865	150	2071
01 0 62 071	STAPELFELD	10,12	1 297	128	2000
01 0 62 076	TANGSTEDT	39,86	5 630	141	2000
01 0 62 078	TODENDORF	12,81	905	71	2071
01 0 62 081	TREMSBUETTEL	10,33	1 317	127	2071
01 0 62 082	TRITTAU	28,59	5 689	199	2077
01 0 62 083	WESTERAU	15,37	690	45	2061
01 0 62 086	WITZHAVE	7,87	877	111	2071
01 0 62 087	ZARPEN	11,73	1 380	118	2401
01 0 62 088	BRUNSBEK	14,42	1 145	79	2077
01 0 62 089	LASBEK	12,40	992	80	2061
01 0 62 090	AMMERSBEK	17,70	8 148	460	2071
01 0 62 091	STEINBURG	23,91	1 908	80	2074
01 0 62 092	TRAVENBRUECK	26,47	1 309	49	2060
01 0 62 093	FELDHORST	15,48	469	30	2067
01 0 62 094	WESENBERG	12,08	573	47	2061
01 0 62	ZUSAMMEN:	766,31	186 005	243	X
01 0	ZUSAMMEN:	15 710,10	2 599 004	165	X
01	ZUSAMMEN:	15 710,10	2 599 004	165	X
02	HAMBURG				
02 0 00 000	HAMBURG, FREIE UND HANSESTADT	754,68	1 653 043	2 190	2000
02	ZUSAMMEN:	754,68	1 653 043	2 190	X

*)GEBIETSSTAND:1.1.1980.

03 NIEDERSACHSEN UND 04 BREMEN

Verwaltungsgrenzen nach dem Stand vom 31. 12. 1979*)



Schlüsselnummern und Namen der Regierungsbezirke
(In der Karte jeweils nur die Schlüsselnummer)

- 1 Braunschweig
- 2 Hannover
- 3 Lüneburg
- 4 Weser-Ems

	Schlüsselnummern	Grenzen	Verwaltungssitze ¹⁾
Land:	03	—	Hannover
Regierungsbezirk:	1	—	○
Landkreis:	51	—	○
Kreisfreie Stadt:	01	- - - -	

1) Verwaltungssitze der Kreise sind nur benannt, wenn sie nicht mit dem Namen des Kreises übereinstimmen.

*) Landkreise Ammerland, Friesland und Wittmund nach dem Gebietsstand vom 1.1.1980.

3 GEMEINDEN IN SYSTEMATISCHER ORDNUNG MIT SCHLUESSELNUMMER, FLAECHE, WOHNBEVOELKERUNG, BEVOELKERUNGSDICHTE UND POSTLEITZAHL AM 31.12.1979^{*)}

SCHLUESSEL- NUMMER	LAND, REG.-BEZIRK, KREIS, GEMEINDE	FLAECHE KM ²	BEVOEL- KERUNG	BEV. DICHTE JE KM ²	POST- LEIT ZAHL
03	LAND NIEDERSACHSEN				
03 1	REG.-BEZ. BRAUNSCHWEIG				
03 1 01	KREISFREIE STADT				
03 1 01 000	BRAUNSCHWIG, STADT	191,99	261 669	1 363	3300
03 1 02	KREISFREIE STADT				
03 1 02 000	SALZGITTER, STADT	223,89	113 427	507	3320
03 1 03	KREISFREIE STADT				
03 1 03 000	WOLFSBURG, STADT	203,57	126 942	624	3180
03 1 51	GIFHORN				
	SITZ: GIFHORN, STADT				
03 1 51 001	ADENBUETTEL	15,70	1 031	66	3171
03 1 51 002	BARWEDEL	19,76	779	39	3181
03 1 51 003	BERGFELD	10,60	600	57	3181
03 1 51 004	BOKENS DORF	14,47	515	36	3171
03 1 51 005	BROME	36,63	2 458	67	3121
03 1 51 006	CALBERLAH	27,60	3 290	119	3171
03 1 51 007	DEDELSTORF	75,96	1 350	18	3122
03 1 51 008	EHRA-LESSIEN	56,03	1 266	23	3181
03 1 51 009	GIFHORN, STADT	104,81	33 006	315	3170
03 1 51 010	GROSS OESINGEN	57,43	1 464	25	3121
03 1 51 011	HANKENSBUEITTEL	34,72	3 592	103	3122
03 1 51 012	HILLERSE	24,07	1 634	68	3171
03 1 51 013	ISENBUEITTEL	18,60	2 656	143	3172
03 1 51 014	JEMBKE	14,55	1 124	77	3181
03 1 51 015	LEIFERDE	27,88	2 895	104	3175
03 1 51 016	MEINE	38,76	4 778	123	3174
03 1 51 017	MEINERSEN	53,39	4 846	91	3176
03 1 51 018	MUEDEN (ALLER)	66,84	3 984	60	3173
03 1 51 019	OBERNHOLZ	37,82	960	25	3122
03 1 51 020	OSLOSS	7,63	1 407	184	3171
03 1 51 021	PARSAU	29,30	1 338	46	3181
03 1 51 022	RIBBESBUETTEL	24,50	1 469	60	3171
03 1 51 023	ROFTGESBUETTEL	10,83	1 204	111	3171
03 1 51 024	RUEHEN	30,89	2 732	88	3181
03 1 51 025	SASSENBURG	88,45	6 676	75	3177
03 1 51 026	SCHOENWOERDE	17,76	738	42	3121
03 1 51 027	SCHWUELPER	20,87	4 619	221	3301
03 1 51 028	SPRAKENSEHL	83,82	1 258	15	3101
03 1 51 029	STEINHORST	57,77	1 341	23	3101
03 1 51 030	TAPPENBECK	5,11	806	158	3181
03 1 51 031	TIDDISCHE	16,75	934	50	3181
03 1 51 032	TUELAU	23,41	1 144	49	3121
03 1 51 033	UMMERN	40,32	988	25	3101
03 1 51 034	VORDORF	19,20	2 087	109	3171
03 1 51 035	WAGENHOFF	4,32	734	170	3171
03 1 51 036	WAHRENHOLZ	57,51	2 108	37	3126
03 1 51 037	WASBUETTEL	6,48	1 162	179	3171
03 1 51 038	WESENDORF	31,23	2 833	91	3125
03 1 51 039	WEYHAUSEN	7,99	2 409	302	3171
03 1 51 040	WITTINGEN, STADT	224,96	11 737	52	3120
03 1 51 501	GIEBEL, GEMFR. GEBIET	10,36	-	-	-
03 1 51	ZUSAMMEN:	1 555,08	121 852	78	X
03 1 52	GOETTINGEN				
	SITZ: GOETTINGEN, STADT				
03 1 52 001	ADELEBSEN, FLECKEN	75,85	7 029	93	3404
03 1 52 002	BILSHAUSEN	8,47	2 347	277	3411
03 1 52 003	BODENSEE	7,46	591	79	3429
03 1 52 004	BOVENDEN, FLECKEN	63,45	13 261	209	3406
03 1 52 005	BUEHREN	13,99	533	38	3402
03 1 52 006	DRANSFELD, STADT	28,75	3 580	125	3402
03 1 52 007	DUDERSTADT, STADT	95,60	22 886	239	3428
03 1 52 008	EBERGGETZEN	19,68	1 644	84	3401
03 1 52 009	FRIEDLAND	75,66	6 910	91	3403
03 1 52 010	GIEBOLDEHAUSEN, FLECKEN	19,85	2 937	148	3416
03 1 52 011	GLEICHEN	128,91	8 669	67	3407
03 1 52 012	GOETTINGEN, STADT	116,78	128 118	1 097	3400
03 1 52 013	JUEHNDE	24,49	899	37	3402
03 1 52 014	KREBECK	12,27	1 040	85	3429
03 1 52 015	LANDOLFSHAUSEN	16,22	1 073	66	3401
03 1 52 016	MUENDEN, STADT	121,11	26 047	215	3510
03 1 52 017	NIEMETAL	28,50	1 334	47	3402
03 1 52 018	OBERNFFLD	10,72	902	84	3429
03 1 52 019	RHUMSPRINGE	9,36	1 990	213	3429
03 1 52 020	ROLLSHAUSEN	11,67	1 005	86	3429
03 1 52 021	ROSDORF	66,40	9 858	148	3405
03 1 52 022	RUEBERSHAUSEN	9,44	1 135	120	3420
03 1 52 023	SCHFEDEN	26,69	1 972	74	3402

*) GEBIETSSTAND: 1.1.1980.

SCHLÜSSEL- NUMMER	LAND, REG.-BEZIRK, KREIS, GEMEINDE	FLÄCHE KM ²	BEVÖEL- KERUNG	BEV. DICHTE JE KM ²	POST- LEIT ZAHL
03 1 52 024	SEEBURG	13,45	1 167	87	3401
03 1 52 025	SEULINGEN	11,08	1 251	113	3401
03 1 52 026	STAUFFENBERG	77,55	8 441	109	3513
03 1 52 027	WAAKE	7,87	1 409	179	3401
03 1 52 028	WOLLBRANDSHAUSEN	6,27	636	101	3429
03 1 52 029	WOLLERSHAUSEN	9,17	536	58	3429
03 1 52	ZUSAMMEN:	1 116,71	259 200	232	X
03 1 53	GOSLAR				
	SITZ: GOSLAR, STADT				
03 1 53 001	ALTENAU, BERGSTADT	4,54	2 515	554	3396
03 1 53 002	BAD HARZBURG, STADT	65,38	25 095	384	3388
03 1 53 003	BRAUNLAGE, STADT	21,69	7 205	332	3389
03 1 53 004	CLAUSTHAL-ZELLERFELD, BERGSTADT	33,95	16 121	475	3392
03 1 53 005	GOSLAR, STADT	92,28	52 815	572	3380
03 1 53 006	HAAUSEN	9,59	945	99	3371
03 1 53 007	LANGELSHEIM, STADT	48,66	14 557	299	3394
03 1 53 008	LIEBENBURG	78,40	9 978	127	3384
03 1 53 009	LUTTER AM BARENBERGE, FLECKEN	33,33	2 642	79	3372
03 1 53 010	SANKT ANDREASBERG, BERGSTADT	9,86	3 071	311	3424
03 1 53 011	SCHULENBERG IM OBERHARZ	1,74	509	293	3396
03 1 53 012	SEESEN, STADT	101,97	22 569	221	3370
03 1 53 013	VIENENBURG, STADT	71,12	11 655	164	3387
03 1 53 014	WALLMODEN	16,78	1 156	69	3321
03 1 53 015	WILDEMANN, BERGSTADT	3,34	1 419	425	3391
03 1 53 504	HARZ (LANDKREIS GOSLAR), GEMFR. GEBIET	372,19	-	-	-
03 1 53	ZUSAMMEN:	964,82	172 252	179	X
03 1 54	HELMSTEDT				
	SITZ: HELMSTEDT, STADT				
03 1 54 001	BAHRDORF	40,43	2 003	50	3181
03 1 54 002	BEIERSTEDT	9,60	482	50	3339
03 1 54 003	BUEDDENSTEDT	19,51	3 913	201	3333
03 1 54 004	DANNENDORF	12,75	1 693	133	3181
03 1 54 005	FRELLSTEDT	6,13	1 239	202	3331
03 1 54 006	GEVENSLEBEN	15,15	805	53	3339
03 1 54 007	GRAFHORST	9,65	990	103	3181
03 1 54 008	GRASLEBEN	11,17	2 516	225	3332
03 1 54 009	GROSS THUELPSTEDT	36,27	2 566	71	3181
03 1 54 010	HELMSTEDT, STADT	46,77	26 816	573	3330
03 1 54 011	INGELEBEN	9,07	471	52	3339
03 1 54 012	JERXHEIM	17,46	1 404	80	3339
03 1 54 013	KÖNIGSBLUTTER AM ELM, STADT	130,52	16 579	127	3308
03 1 54 014	LEHRE	71,47	10 140	142	3306
03 1 54 015	MARIENTAL	6,53	1 226	188	3332
03 1 54 016	QUERENHORST	4,62	495	107	3332
03 1 54 017	RAEBKE	11,35	588	52	3331
03 1 54 018	RENNAU	22,61	653	29	3332
03 1 54 019	SCHOENINGEN, STADT	35,27	15 363	436	3338
03 1 54 020	SOELLINGEN	11,55	847	73	3339
03 1 54 021	SUEPPLINGEN	10,35	1 977	191	3334
03 1 54 022	SUEPPLINGENBURG	14,23	692	49	3331
03 1 54 023	THIEFLINGEN	18,78	869	46	3339
03 1 54 024	VELPKE	19,72	3 201	162	3185
03 1 54 025	WARBERG	7,94	1 004	126	3331
03 1 54 026	WOLSDORF	13,16	1 122	85	3331
03 1 54 501	BRUNSLERFELD, GEMFR. GEBIET	4,09	-	-	-
03 1 54 502	HELMSTEDT, GEMFR. GEBIET	18,72	-	-	-
03 1 54 503	KÖNIGSLUTTER, GEMFR. GEBIET	8,90	-	-	-
03 1 54 504	MARIENTAL, GEMFR. GEBIET	15,81	-	-	-
03 1 54 505	NEUHAUS IV, GEMFR. GEBIET	1,67	-	-	-
03 1 54 506	SCHOENINGEN, GEMFR. GEBIET	11,97	-	-	-
03 1 54	ZUSAMMEN:	673,22	99 654	148	X
03 1 55	NORTHEIM				
	SITZ: NORTHEIM, STADT				
03 1 55 001	BAD GANDERSHEIM, STADT	90,40	11 448	127	3353
03 1 55 002	BODENFELDE, FLECKEN	19,91	4 140	208	3417
03 1 55 003	DASSEL, STADT	112,92	12 454	110	3354
03 1 55 004	EINBECK, STADT	165,79	28 923	174	3352
03 1 55 005	HARDEGEN, STADT	83,79	7 408	88	3414
03 1 55 006	KALEFELD	84,10	7 302	87	3355
03 1 55 007	KATLENBURG-LINDAU	71,45	7 558	106	3411
03 1 55 008	KREIENSEN	65,18	8 434	129	3350
03 1 55 009	MORINGEN, STADT	82,15	7 129	87	3413
03 1 55 010	NOERTEN-HARDENBERG, FLECKEN	54,03	8 334	154	3412
03 1 55 011	NORTHEIM, STADT	145,45	32 307	222	3410
03 1 55 012	USLAR, STADT	113,39	16 544	146	3418
03 1 55 501	SOLLING (LANDKREIS NORTHEIM), GEMFR. GEB.	177,56	-	-	-
03 1 55	ZUSAMMEN:	1 266,12	151 981	120	X
03 1 56	OSTERODE AM HARZ				
	SITZ: OSTERODE AM HARZ, STADT				
03 1 56 001	BAD GRUND (HARZ), BERGSTADT	7,12	3 287	462	3362
03 1 56 002	BAD LAUTERBERG IM HARZ, STADT	41,54	14 061	338	3422

*) GEBIETSSTAND: 1.1.1980.

3 GEMEINDEN IN SYSTEMATISCHER ORDNUNG MIT SCHLUESSELNUMMER, FLAECHE, WOHNBEVOELKERUNG, BEVOELKERUNGSDICHTL UND POSTLEITZAHL AM 31.12.1980³⁾

SCHLUESSEL- NUMMER	LAND, REG.-BEZIRK, KREIS, GEMEINDE	FLAECHE KM ²	BEVOEL- KERUNG	BEV. DICHTE JE KM ²	POST- LEIT- ZAHL
03 1 56 003	BAD SACHSA, STADT	33,13	8 435	255	5423
03 1 56 004	BADENHAUSEN	7,61	2 054	277	5365
03 1 56 005	EISDORF	10,55	1 745	165	5365
03 1 56 006	ELRINGFRODE	5,62	439	78	5421
03 1 56 007	GITTFELDE, FLECKEN	12,55	2 356	188	5363
03 1 56 008	MATTORF AM HARZ	29,15	3 981	137	5415
03 1 56 009	HERZBERG AM HARZ, STADT	71,94	16 291	226	5420
03 1 56 010	HGLRDLN	7,81	1 062	136	5421
03 1 56 011	OSTERODE AM HARZ, STADT	102,37	28 497	278	5360
03 1 56 012	WALKENFIED	12,91	2 474	192	5425
03 1 56 013	WIEDA	6,55	1 999	306	5426
03 1 56 014	WINDHAUSEN	3,54	1 188	336	5362
03 1 56 015	WULFTEN	14,81	2 004	135	5411
03 1 56 016	ZORGE	2,20	1 678	763	5421
03 1 56 501	HARZ (LANDKREIS OSTERODE AM HARZ), GEMFR.	207,47	-	-	-
03 1 56	ZUSAMMEN:	636,65	91 551	144	X
03 1 57	PEINE				
	SITZ: PEINE, STADT				
03 1 57 001	EDEMISSEN	103,56	10 116	98	5355
03 1 57 002	HOHENMAMLEN	69,41	7 850	113	5364
03 1 57 003	ILSEDE	28,98	12 081	417	5352
03 1 57 004	LAHSTFDT	43,50	9 782	225	5355
03 1 57 005	LENGFDE	35,05	9 739	278	5325
03 1 57 006	PEINE, STADT	118,96	47 559	400	5350
03 1 57 007	VECHFLDE	74,85	12 698	170	5355
03 1 57 008	WENDEPURG	65,33	8 175	125	5304
03 1 57	ZUSAMMEN:	539,64	118 000	219	X
03 1 58	WOLFENBUETTEL				
	SITZ: WOLFENBUETTEL, STADT				
03 1 58 001	ACHIM	15,81	710	45	5344
03 1 58 002	RADDECKENSTEDT	20,46	2 917	143	5326
03 1 58 003	BOFRSSUM	14,77	2 242	152	5344
03 1 58 004	BURGDORF	24,06	2 219	92	5321
03 1 58 005	CRAMME	12,40	904	73	5344
03 1 58 006	CREMLINGEN	59,26	11 223	189	5302
03 1 58 007	DAHLUM	15,12	813	54	5307
03 1 58 008	DENKTF	18,15	1 985	109	5341
03 1 58 009	DETTUM	17,16	1 302	76	5305
03 1 58 010	DORSTADT	10,36	689	67	5344
03 1 58 011	ELBE	16,71	1 850	111	5321
03 1 58 012	ERKERODE	13,34	868	65	5305
03 1 58 013	EVESSEN	17,55	1 158	66	5305
03 1 58 014	FLOETHE	18,83	1 135	60	5344
03 1 58 015	GIELDE	9,12	854	94	5342
03 1 58 016	HAVERLAH	16,84	1 610	96	5321
03 1 58 017	HEDEPER	15,66	669	43	5341
03 1 58 018	HEERE	15,28	989	65	5321
03 1 58 019	HEJNINGEN	8,40	730	87	5344
03 1 58 020	HORNBURG, STADT	22,17	2 888	130	5342
03 1 58 021	KISSENBRUECK	6,64	1 125	169	5341
03 1 58 022	KNEITLINGEN	17,56	877	50	5307
03 1 58 023	OHNUM	8,38	693	83	5344
03 1 58 024	REMLINGEN	21,59	1 802	83	5346
03 1 58 025	ROKLUM	8,34	618	74	5341
03 1 58 026	SCHLADEN	30,50	5 356	176	5342
03 1 58 027	SCHOEPPENSTEDT, STADT	39,65	5 781	146	5307
03 1 58 028	SEHLDE	20,58	1 053	52	5321
03 1 58 029	SEMENSTEDT	11,71	684	58	5341
03 1 58 030	SICKTF	25,07	4 494	179	5305
03 1 58 031	UEHRDE	24,33	1 205	50	5307
03 1 58 032	VAHLBFRG	18,01	871	48	5307
03 1 58 033	VELTHFIM (OHE)	8,64	892	103	5305
03 1 58 034	WERLABURGDORF	11,96	904	76	5342
03 1 58 035	WINNIGSTFDT	12,05	922	77	5307
03 1 58 036	WITTMAR	4,53	1 147	253	5341
03 1 58 037	WOLFENBUETTEL, STADT	78,42	50 218	640	5340
03 1 58 501	AM GROSSEN RHODE, GEMFR. GERIET	5,79	-	-	-
03 1 58 502	BARNSTORF-WARLE, GEMFR. GERIET	1,29	-	-	-
03 1 58 503	VOIGTSDAHLUM, GEMFR. GERIET	5,77	-	-	-
03 1 58	ZUSAMMEN:	722,97	116 397	161	X
03 1	ZUSAMMEN:	8 093,76	1 632 925	292	X
03 2	REG.-BEZ. HANNOVER				
03 2 01	KREISFREIE STADT				
03 2 01 000	HANNOVER, LANDSHAUPTSTADT	203,99	535 854	2 627	3006
03 2 51	DIEPHOLZ				
	SITZ: DIEPHOLZ, STADT				
03 2 51 001	AFFINGHAUSEN	12,20	988	81	2851
03 2 51 002	ASENDORF	58,15	2 848	49	2811

3) GEBIETSSTAND: 1.1.1980.

3 GEMEINDEN IN SYSTEMATISCHER ORDNUNG MIT SCHLUESSELNUMMER, FLAECHE, WOHNBEVOELKERUNG, BEVOELKERUNGSDICHTE UND POSTLEITZAHL AM 31.12.1979^{*)}

SCHLUESSEL- NUMMER	LAND, RFG.-BEZIRK, KREIS, GEMEINDE	FLAECHE KM ²	BEVOEL- KERUNG	BEV. DICHTE JE KM ²	POST- LEIT ZAHL
03 2 51 003	BARRENBORSTEL	31,27	1 131	36	2839
03 2 51 004	BARRENBURG, FLECKEN	16,38	1 054	64	2839
03 2 51 005	BARNSTOFF, FLECKEN	52,37	5 354	102	2847
03 2 51 006	BARVER	26,23	1 250	48	2841
03 2 51 007	BASSUM, STADT	168,54	14 003	83	2830
03 2 51 008	BORSTEL	30,97	1 344	43	2839
03 2 51 009	BROCKUM	30,57	1 035	34	2841
03 2 51 010	BRUCHHAUSEN-VILSEN, FLECKEN	41,22	4 669	113	2814
03 2 51 011	DICKEL	16,89	515	30	2841
03 2 51 012	DIEPHOLZ, STADT	104,48	14 369	139	2840
03 2 51 013	DREBBEP	46,95	2 866	61	2841
03 2 51 014	DRENTWEDE	30,31	1 141	38	2847
03 2 51 015	EHRENBURG	48,95	1 705	35	2831
03 2 51 016	ENGELN	31,19	1 186	38	2814
03 2 51 017	EYDELSTEDT	76,14	2 260	30	2847
03 2 51 018	FREISTATT	12,53	1 341	107	2839
03 2 51 019	HEMSLOH	26,73	689	26	2841
03 2 51 020	HUEDE	24,46	851	35	2844
03 2 51 021	KIPCHDORF	47,74	1 758	37	2839
03 2 51 022	LEMBRUCH	22,68	852	38	2841
03 2 51 023	LEMFORDE, FLECKEN	6,95	2 142	308	2844
03 2 51 024	MAASEN	18,69	511	27	2839
03 2 51 025	MARL	9,84	737	75	2844
03 2 51 026	MARTFELD	34,84	2 281	65	2811
03 2 51 027	MELLINGHAUSEN	24,38	1 077	44	2839
03 2 51 028	NEUENKIRCHEN	14,66	663	45	2831
03 2 51 029	QUERNHEIM	6,25	409	65	2844
03 2 51 030	REMDEN	33,39	1 572	47	2841
03 2 51 031	SCHOLEN	20,40	864	42	2831
03 2 51 032	SCHWAFOERDEN	26,45	1 359	51	2831
03 2 51 033	SCHWARME	24,22	1 874	77	2811
03 2 51 034	SIEDENBURG, FLECKEN	14,22	1 082	76	2839
03 2 51 035	STAFFHORST	14,61	598	41	2839
03 2 51 036	STEMSHORN	8,84	643	73	2844
03 2 51 037	STUHR	81,24	26 195	322	2805
03 2 51 038	SUDWALDE	26,66	1 051	39	2831
03 2 51 039	SUESTEDT	36,99	1 376	37	2814
03 2 51 040	SULINGEN, STADT	110,60	11 287	102	2836
03 2 51 041	SYKE, STADT	127,78	18 213	143	2808
03 2 51 042	THWISTRINGEN, STADT	114,20	11 254	99	2832
03 2 51 043	VARREL	43,83	1 560	36	2839
03 2 51 044	WAGENFELD	117,35	7 174	61	2841
03 2 51 045	WEHRBLECK	27,59	835	30	2839
03 2 51 046	WETSCHEN	24,99	1 324	53	2841
03 2 51 047	WEYHE	60,19	22 716	377	2803
03 2 51	ZUSAMMEN:	1 986,11	182 006	92	X
03 2 52	HAMELN-PYRMONT				
	SITZ: HAMELN, STADT				
03 2 52 001	AERZEN, FLECKEN	105,04	11 007	105	3251
03 2 52 002	BAD MUENDER AM DEISTER, STADT	107,68	19 796	184	3252
03 2 52 003	BAD PYRMONT, STADT	61,49	21 887	356	3280
03 2 52 004	COPPENBRUEGGE, FLECKEN	89,81	7 877	88	3256
03 2 52 005	EMMERTHAL	114,94	10 943	95	3254
03 2 52 006	HAMELN, STADT	102,31	59 005	577	3250
03 2 52 007	HESSISCH-OLDENDORF, STADT	120,34	17 968	149	3253
03 2 52 008	SALZHEMMENDORF, FLECKEN	94,31	11 190	119	3216
03 2 52	ZUSAMMEN:	795,92	159 673	201	X
03 2 53	HANNOVER				
	SITZ: HANNOVER, STADT				
03 2 53 001	BARSINGHAUSEN, STADT	102,56	32 699	319	3013
03 2 53 002	BURGDORF, STADT	112,23	27 949	249	3167
03 2 53 003	BURGWEDEL	151,70	18 338	121	3006
03 2 53 004	GARBSEN, STADT	79,25	57 406	724	3008
03 2 53 005	GEHRDEN, STADT	43,06	12 036	280	3007
03 2 53 006	HEMMINGEN	31,88	16 158	507	3005
03 2 53 007	ISERNHAGEN	59,72	18 286	306	3004
03 2 53 008	LAATZEN, STADT	31,20	33 919	1 087	3014
03 2 53 009	LANGENHAGEN, STADT	72,19	46 825	649	3012
03 2 53 010	LEHRTE, STADT	126,70	38 271	302	3160
03 2 53 011	NEUSTADT AM RUEBENBERGE, STADT	357,34	37 941	106	1957
03 2 53 012	PATTENSEN, STADT	66,79	13 443	201	3017
03 2 53 013	RONNENBERG, STADT	37,87	18 832	498	3003
03 2 53 014	SEELZE, STADT	54,00	30 293	561	3016
03 2 53 015	SEHNDE	104,82	18 493	176	3163
03 2 53 016	SPRINGE, STADT	159,74	30 528	191	3257
03 2 53 017	UETZE	140,28	16 954	121	3162
03 2 53 018	WEDEMARK	173,14	23 422	135	3002
03 2 53 019	WENNIGSEN (DEISTER)	53,77	12 457	232	3015
03 2 53 020	WUNSTORF, STADT	125,59	37 318	297	3050
03 2 53	ZUSAMMEN:	2 083,85	541 568	260	X
03 2 54	HILDESHEIM				
	SITZ: HILDESHEIM, STADT				
03 2 54 001	ADENSTEDT	18,67	1 053	57	3221
03 2 54 002	ALFELD (LEINE), STADT	72,85	23 447	322	3220
03 2 54 003	ALGERMISSEN	35,60	6 805	191	3201

*) GEBIETSSTAND: 1.1.1980.

3 GEMEINDEN IN SYSTEMATISCHER ORDNUNG MIT SCHLUESSELNUMMER, FLAECHE, WOHNBEVOELKERUNG, BEVOELKERUNGSDICHTE UND POSTLEITZAHL AM 31.12.1979*)

SCHLUESSEL- NUMMER	LAND, REG.-BEZIRK, KREIS, GEMEINDE	FLAECHE KM ²	BEVOEL- KERUNG	BEV. DICHT JE KM ²	POST- LEIT ZAHL
03 2 54 004	ALMSTEDT	9,91	1 032	104	3221
03 2 54 005	BAD SALZDETFURTH, STADT	67,08	14 119	210	3202
03 2 54 006	BANTELN	7,51	1 676	223	3211
03 2 54 007	BETHELN	17,55	1 129	64	3211
03 2 54 008	BOCKENEM, STADT	109,33	11 210	103	3205
03 2 54 009	BRUEGGEN	12,19	1 038	85	3211
03 2 54 010	DESPETAL	15,03	1 492	99	3211
03 2 54 011	DIEKHOLZEN	29,76	6 869	234	3201
03 2 54 012	EBERHOLZEN	12,18	692	57	3221
03 2 54 013	EIME, FLECKEN	21,93	2 910	133	3211
03 2 54 014	ELZE, STADT	47,55	9 448	199	3210
03 2 54 015	EVERODE	6,10	491	80	3221
03 2 54 016	FREDEN (LEINE)	17,78	3 602	203	3222
03 2 54 017	GIESEN	33,91	8 652	255	3208
03 2 54 018	GRONAU (LEINE), STADT	20,72	5 113	247	3212
03 2 54 019	HARBARNSEN	7,63	689	90	3221
03 2 54 020	HARSUM	49,85	10 670	214	3207
03 2 54 021	HILDESHEIM, STADT	92,93	102 512	1 103	3200
03 2 54 022	HOLLE	61,09	6 256	102	3201
03 2 54 023	LAMSPRINGE, FLECKEN	23,30	3 246	139	3206
03 2 54 024	LANDWEHR	12,96	751	58	3221
03 2 54 025	NEUHOF	10,30	571	55	3201
03 2 54 026	NORDSTEMMEN	60,07	12 399	206	3204
03 2 54 027	RHEDEN	15,14	1 315	87	3211
03 2 54 028	SARSTEDT, STADT	43,16	16 819	390	3203
03 2 54 029	SHELLERTEN	80,01	8 553	107	3209
03 2 54 030	SEHLEM	12,72	998	78	3201
03 2 54 031	SIEBESSE	17,70	2 634	149	3226
03 2 54 032	SOEHLDE	57,06	7 600	133	3201
03 2 54 033	WESTFELD	13,37	910	68	3221
03 2 54 034	WINZENBURG	16,65	962	58	3221
03 2 54 035	WOLFFSHAUSEN	16,43	985	60	3221
03 2 54	ZUSAMMEN:	1 145,58	278 648	243	X
03 2 55	HOLZMINDEN				
	SITZ: HOLZMINDEN, STADT				
03 2 55 001	ARHOLZEN	5,33	539	101	3457
03 2 55 002	BEVERN, FLECKEN	33,20	4 767	144	3454
03 2 55 003	BODENWERDER, STADT	28,82	6 061	210	3452
03 2 55 004	BOFFZEN	8,04	3 130	389	3474
03 2 55 005	BREVOERDE	13,59	831	61	3453
03 2 55 006	COPPENGRABE	3,17	778	245	3221
03 2 55 007	DEENSEN	11,02	1 690	153	3457
03 2 55 008	DELLIGSEN, FLECKEN	36,00	9 641	268	3223
03 2 55 009	DERENTAL	9,23	728	79	3471
03 2 55 010	DIELMISSEN	7,46	975	131	3451
03 2 55 011	DUINGEN, FLECKEN	30,75	3 103	101	3225
03 2 55 012	EIMEN	16,32	1 126	69	3456
03 2 55 013	ESCHERSHAUSEN, STADT	23,87	4 441	186	3456
03 2 55 014	FUERSTENBERG	3,22	1 304	405	3476
03 2 55 015	GOLMRACH	15,86	1 213	76	3451
03 2 55 016	HALLE	28,73	1 794	62	3451
03 2 55 017	HEHLEN	21,59	2 372	110	3452
03 2 55 018	HEINADE	9,07	1 061	117	3457
03 2 55 019	HEINSEN	18,63	1 016	55	3451
03 2 55 020	HEYEN	8,30	587	71	3452
03 2 55 021	HOLENBERG	7,36	481	65	3451
03 2 55 022	HOLZEN	6,61	700	106	3456
03 2 55 023	HOLZMINDEN, STADT	88,24	22 392	254	3450
03 2 55 024	HOYERSHAUSEN	15,29	653	43	3221
03 2 55 025	KIRCHBRAK	18,42	1 252	68	3452
03 2 55 026	LAUENFORDE, FLECKEN	17,21	2 749	160	3471
03 2 55 027	LENNE	5,65	808	143	3457
03 2 55 028	LUEERDISSEN	6,89	615	89	3451
03 2 55 029	MARIENHAGEN	6,23	1 058	170	3221
03 2 55 030	NEGENBORN	9,87	873	88	3451
03 2 55 031	OTTENSTEIN, FLECKEN	32,82	1 268	39	3251
03 2 55 032	PEGESTORF	8,32	594	71	3452
03 2 55 033	POLLE, FLECKEN	21,20	1 419	67	3453
03 2 55 034	STADTOLDENDORF, STADT	24,85	6 288	253	3457
03 2 55 035	VAHLBRUCH	14,19	573	40	3453
03 2 55 036	WANGELNSTEDT	15,15	715	47	3457
03 2 55 037	WEENZEN	4,15	525	127	3221
03 2 55 501	BOFFZEN, GEMFR. GEBIET	23,40	-	-	-
03 2 55 502	EIMEN, GEMFR. GEBIET	12,91	-	-	-
03 2 55 503	ESCHERSHAUSEN, GEMFR. GEBIET	4,92	-	-	-
03 2 55 504	GRUENENPLAN, GEMFR. GEBIET	22,72	-	-	-
03 2 55 505	HOLZMINDEN, GEMFR. GEBIET	15,01	-	-	-
03 2 55 506	MERXHAUSEN, GEMFR. GEBIET	22,50	-	-	-
03 2 55 508	WEENZEN, GEMFR. GEBIET	15,84	-	-	-
03 2 55	ZUSAMMEN:	751,95	90 120	120	X
03 2 56	NIENBURG (WESER)				
	SITZ: NIENBURG (WESER), STADT				
03 2 56 001	BALGE	33,08	1 756	53	3071
03 2 56 002	BINNEN	24,80	968	39	3071
03 2 56 003	BUECKEN, FLECKEN	32,33	2 050	63	2811
03 2 56 004	DIEPENAU, FLECKEN	69,96	3 779	54	3079
03 2 56 005	DRAKENBURG, FLECKEN	11,77	1 605	137	3071
03 2 56 006	ESTORF	19,78	1 651	83	3071
03 2 56 007	EYSTRUP	24,05	2 775	115	2813

*) GEBIETSSTAND: 1.1.1980.

3 GEMEINDEN IN SYSTEMATISCHER ORDNUNG MIT SCHLUESSELNUMMER, FLAECHE, WOHNBEVOLKERUNG, BEVOLKERUNGSDICHTE UND POSTLEITZAHL AM 31.12.1979^{*)}

SCHLUESSEL- NUMMER	LAND, REG.-BEZIRK, KREIS, GEMEINDE	FLAECHE KM ²	BEVOEL- KERUNG	BEV. DICHTF JE KM ²	POST- LEIT ZAHL
03 2 56 008	GANDESBERGEN	6,97	491	70	2813
03 2 56 009	HAEMELHAUSEN	9,02	576	64	2813
03 2 56 010	HASSEL	17,59	1 593	91	2813
03 2 56 011	HASSBERGEN	17,07	1 164	68	3071
03 2 56 012	HEEPSSEN	39,37	1 391	35	3071
03 2 56 013	HILGERMISSEN	54,20	2 257	42	2812
03 2 56 014	HOYA, STADT	8,42	3 810	452	2812
03 2 56 015	HOYERHAGEN	22,64	997	44	2812
03 2 56 016	HUSUM	39,81	2 040	51	3071
03 2 56 017	LANDESBERGEN	41,92	2 637	63	3076
03 2 56 018	LEESE	29,65	1 745	59	3071
03 2 56 019	LIEBENAU, FLECKEN	22,94	3 111	136	3073
03 2 56 020	LINSBURG	23,54	1 123	48	3071
03 2 56 021	MARKLOHF	32,94	3 667	111	3372
03 2 56 022	NIENBURG (WESER), STADT	64,44	30 207	469	3070
03 2 56 023	PENNIGSEHL	24,19	1 296	54	3071
03 2 56 024	RADDESTORF	41,77	2 156	52	3079
03 2 56 025	REHBURG-LOCCUM, STADT	90,90	9 825	98	3056
03 2 56 026	RODENWALD	60,32	2 282	38	3075
03 2 56 027	ROHRSEN	5,09	816	160	3071
03 2 56 028	SCHWERINGEN	19,40	773	40	2811
03 2 56 029	STEIMBKE	63,06	1 949	31	3071
03 2 56 030	STEYERBERG, FLECKEN	101,85	5 152	51	3074
03 2 56 031	STOECKSE	38,57	1 316	34	3071
03 2 56 032	STOLZENAU	64,87	5 933	91	3078
03 2 56 033	UCHTE, FLECKEN	90,63	4 743	52	3079
03 2 56 034	WARMSSEN	81,60	3 556	44	3079
03 2 56 035	WARPE	20,11	2 787	39	2811
03 2 56 036	WIFTZEN	40,41	2 119	52	3071
03 2 56	ZUSAMMEN:	1 398,01	114 096	82	X
03 2 57	SCHAUMBURG				
	SITZ: STADTHAGEN, STADT				
03 2 57 001	AHNSEN	3,43	1 039	303	3061
03 2 57 002	APELERN	24,60	2 424	99	3054
03 2 57 003	AUF TAL	62,07	6 346	102	3262
03 2 57 004	AUHAGEN	12,36	1 012	82	3051
03 2 57 005	BAD EILSEN	2,46	2 434	989	3064
03 2 57 006	BAD NENNDORF	23,23	8 435	363	3052
03 2 57 007	BECKENDORF	9,83	1 651	168	3061
03 2 57 008	BUCHHOLZ	1,76	783	445	3061
03 2 57 009	BUECKERBURG, STADT	68,85	20 626	300	3062
03 2 57 010	HAGENBURG, FLECKEN	16,24	3 556	219	3051
03 2 57 011	HASTE	11,13	2 339	210	3051
03 2 57 012	HEESSEN	1,90	1 222	643	3064
03 2 57 013	HELPSSEN	7,77	1 739	224	3061
03 2 57 014	HESPE	6,42	1 444	223	3061
03 2 57 015	HEUERSSSEN	3,97	914	230	3061
03 2 57 016	HOHNHORST	12,00	2 039	170	3051
03 2 57 017	HUELSEDE	15,86	1 114	70	3251
03 2 57 018	LAUENAU, FLECKEN	16,23	3 192	197	3255
03 2 57 019	LAUENHAGEN	9,73	1 293	133	3061
03 2 57 020	LINDHORST	7,88	4 393	557	3067
03 2 57 021	LUFERSFELD	12,65	1 008	80	3061
03 2 57 022	LUNDEN	4,35	766	176	3061
03 2 57 023	MEERBECK	13,09	1 943	148	3061
03 2 57 024	MESSENKAMP	6,77	848	125	3251
03 2 57 025	NIEDERNWOEHNEN	11,06	1 506	136	3066
03 2 57 026	NIENSTADT	8,31	4 507	537	3065
03 2 57 027	NORDSEHL	5,97	891	149	3061
03 2 57 028	OBERNKIRCHEN, STADT	32,55	10 942	336	3063
03 2 57 029	POHLE	7,14	832	117	3251
03 2 57 030	POLLHAGEN	12,87	1 209	94	3061
03 2 57 031	RINTELN, STADT	109,03	25 966	238	3260
03 2 57 032	RODENBERG, STADT	15,60	4 604	295	3054
03 2 57 033	SACHSENHAGEN, STADT	15,53	1 781	115	3051
03 2 57 034	SEGGERBRUCH	7,49	1 176	157	3061
03 2 57 035	STADTHAGEN, STADT	60,27	22 682	376	3060
03 2 57 036	SUTHFELD	5,05	1 338	265	3051
03 2 57 037	WIEDENSAHL, FLECKEN	11,71	900	77	3061
03 2 57 038	WOELPINGHAUSEN	18,33	1 570	86	3051
03 2 57	ZUSAMMEN:	675,55	152 554	226	X
03 2	ZUSAMMEN:	9 040,96	2 054 519	227	X
03 3	REG.-BEZ. LUENEBURG				
03 3 51	CELLE				
	SITZ: CFLLE, STADT				
03 3 51 001	ADELHEDSDORF	33,23	1 781	54	3101
03 3 51 002	AHNSBECK	20,59	1 069	52	3101
03 3 51 003	BEEDENBOSTEL	12,56	832	66	3101
03 3 51 004	BERGEN, STADT	163,71	12 125	74	3103
03 3 51 005	BROECKEL	16,12	1 223	76	3101
03 3 51 006	CELLE, STADT	174,91	72 804	416	3100
03 3 51 007	EICKLINGEN	22,73	2 088	92	3101
03 3 51 008	ELDINGEN	56,70	2 120	37	3101
03 3 51 009	ESCHEDE	106,31	3 688	35	3106
03 3 51 010	FASSRERG	101,95	6 634	65	3105

*) GEBIETSSTAND: 1.1.1980.

3 GEMEINDEN IN SYSTEMATISCHER ORDNUNG MIT SCHLUESSELNUMMER, FLAECHE, WOHNBEVOELKERUNG, BEVOELKERUNGSDICHTE UND POSTLEITZAHL AM 31.12.1979³⁾

SCHLUESSEL- NUMMER	LAND, REG.-BEZIRK, KREIS, GEMEINDE	FLAECHE KM ²	BEVOEL- KERUNG	BEV. DICHT JE KM ²	POST- LEIT ZAHL
03 3 51 011	HABIGHORST	15,84	852	54	3101
03 3 51 012	HAMBUEHREN	56,67	8 631	152	3101
03 3 51 013	HERMANNSBURG	118,60	7 955	67	3102
03 3 51 014	HOEFER	21,88	959	44	3101
03 3 51 015	HOHNE	36,47	1 692	46	3101
03 3 51 016	LACHENDORF	38,18	3 956	104	3101
03 3 51 017	LANGLINGEN	33,30	2 019	61	3101
03 3 51 018	NIENHAGEN	17,56	4 565	260	3101
03 3 51 019	SCHARNHORST	51,84	632	12	3101
03 3 51 020	UNTERLUSS	77,22	4 622	60	3104
03 3 51 021	WATHLINGEN	17,61	4 982	283	3101
03 3 51 022	WIENHAUSEN	40,37	2 914	72	3101
03 3 51 023	WIETZE	62,90	6 413	102	3101
03 3 51 024	WINSEN (ALLER)	155,28	9 122	59	3101
03 3 51 501	LOHHEIDE, GEMFR. BEZIRK	91,31	1 162	13	3103
03 3 51	ZUSAMMEN:	1 543,84	164 840	107	X
03 3 52	CUXHAVEN				
	SITZ: CUXHAVEN, STADT				
03 3 52 001	APPELN	14,52	426	29	2855
03 3 52 002	ARMSTORF	39,76	625	16	2171
03 3 52 003	BEDERKESA, FLECKEN	43,17	4 010	93	2852
03 3 52 004	BELUM	38,29	1 015	27	2179
03 3 52 005	BEVERSTEDT, FLECKEN	51,40	3 373	66	2855
03 3 52 006	BOKEL	20,93	2 223	106	2855
03 3 52 007	BRAMSTEDT	44,85	1 628	36	2851
03 3 52 008	BUELKAU	23,27	1 136	49	2179
03 3 52 009	CADENBERGE	9,36	3 096	331	2175
03 3 52 010	CAPPEL	8,26	704	85	2853
03 3 52 011	CUXHAVEN, STADT	177,85	58 891	331	2190
03 3 52 012	DORUM	24,29	2 529	104	2853
03 3 52 013	DRANGSTEDT	17,03	2 241	132	2852
03 3 52 014	DRIFTSETHE	15,37	492	32	2851
03 3 52 015	ELMLOHE	23,29	739	32	2852
03 3 52 016	FLOEGELN	25,26	635	25	2852
03 3 52 017	FRELSDORF	25,31	689	27	2855
03 3 52 018	GEVERSDORF	21,62	1 124	52	2171
03 3 52 019	HAGEN IM BREMISCHEN	27,18	2 721	100	2851
03 3 52 020	HECHTHAUSEN	30,71	3 296	107	2174
03 3 52 021	HEERSTEDT	18,89	502	27	2855
03 3 52 022	HEMMOOR	45,07	7 666	170	2170
03 3 52 023	HOLLEN	15,57	852	55	2855
03 3 52 024	HOLLNSETH	20,75	810	39	2171
03 3 52 025	IHLIENWORTH	40,29	1 896	47	2179
03 3 52 026	KIRCHWISTEDT	25,07	475	19	2855
03 3 52 027	KOEHLN	26,58	844	32	2852
03 3 52 028	KUEHRSTEDT	25,54	1 056	41	2852
03 3 52 029	LAMSTEDT	25,63	2 879	55	2172
03 3 52 030	LANGEN	125,35	14 892	119	2857
03 3 52 031	LINTIG	47,19	1 195	25	2852
03 3 52 032	LOXSTEDT	156,49	14 218	91	2854
03 3 52 033	LUNESTEDT	17,26	2 217	128	2855
03 3 52 034	MIDLUM	31,08	1 644	53	2853
03 3 52 035	MISSELWARDEN	10,51	506	48	2853
03 3 52 036	MITTELSTENANE	33,56	621	19	2171
03 3 52 037	MULSUM	8,45	429	51	2853
03 3 52 038	NEUENKIRCHEN	19,65	1 451	74	2179
03 3 52 039	NEUHAUS (OSTE), FLECKEN	9,86	1 624	165	2179
03 3 52 040	NORDHOLZ	65,06	7 174	110	2859
03 3 52 041	NORDLEDA	21,29	1 210	57	2179
03 3 52 042	OBERNDORF	32,72	1 793	55	2171
03 3 52 043	ODISHEIM	13,50	610	45	2179
03 3 52 044	OSTEN	48,00	2 074	43	2176
03 3 52 045	OSTERBRUCH	10,21	528	52	2178
03 3 52 046	OTTERNORDF, STADT	50,05	6 194	124	2178
03 3 52 047	PADINGBUETTEL	9,43	564	60	2853
03 3 52 048	RINGSTEDT	26,16	742	28	2852
03 3 52 049	SANDSTEDT	56,22	1 629	29	2851
03 3 52 050	SCHIFFDORF	113,56	10 392	92	2858
03 3 52 051	STEINAU	36,36	1 065	30	2179
03 3 52 052	STINSTEDT	30,09	609	20	2171
03 3 52 053	STUBBEN	8,59	1 221	142	2855
03 3 52 054	UTHLEDE	15,46	809	52	2851
03 3 52 055	WANNA	53,93	2 218	41	2179
03 3 52 056	WINGST	55,63	3 363	60	2177
03 3 52 057	WREMEN	33,88	1 498	44	2851
03 3 52 058	WULSBUETTEL	38,23	1 333	35	2851
03 3 52	ZUSAMMEN:	2 129,73	192 396	90	X
03 3 53	HARBURG				
	SITZ: WINSEN (LUHE), STADT				
03 3 53 001	APPEL	15,41	1 381	90	2114
03 3 53 002	ASENDORF	14,70	1 346	92	2116
03 3 53 003	BENDESTORF	3,82	1 905	491	2106
03 3 53 004	BRACKEL	13,90	1 488	107	2094
03 3 53 005	BUCHHOLZ IN DER NORDHEIDE, STADT	74,62	27 999	375	2110
03 3 53 006	DOHREN	12,18	659	54	2117
03 3 53 007	DRAGE	30,29	2 369	78	2090
03 3 53 008	DREESTEDT	5,68	622	110	2114
03 3 53 009	EGESTORF	48,69	2 127	44	2115
03 3 53 010	FYENDORF	13,68	927	68	2121

³⁾ GEBIETSSTAND: 1.1.1980.

SCHLUESSEL- NUMMER	LAND, REG.-BEZIRK, KREIS, GEMEINDE	FLAECHE KM ²	BEVOEL- KERUNG	BEV.	POST- LEIT ZAHL
				DICHTE JE KM ²	
03 3 53 011	GARLSTORF	16,85	819	49	2125
03 3 53 012	GARSTEDT	14,93	978	66	2091
03 3 53 013	GOEDENSTORF	16,54	719	43	2125
03 3 53 014	HALVESBOSTEL	18,13	506	28	2151
03 3 53 015	HANDELOH	26,98	1 573	58	2111
03 3 53 016	HANSTFDT	59,29	4 268	72	2116
03 3 53 017	HARMSTORF	5,97	685	115	2131
03 3 53 018	HEIDENAU	38,70	1 529	40	2111
03 3 53 019	HOLLENSTFDT	21,83	2 096	96	2114
03 3 53 020	JESTEBURG	27,95	5 182	185	2112
03 3 53 021	KAKENSTORF	12,71	869	68	2117
03 3 53 022	KOENIGSMOOR	10,01	482	48	2111
03 3 53 023	MARSCHACHT	26,13	2 470	95	2095
03 3 53 024	MARXEN	13,30	890	67	2091
03 3 53 025	MOISBURG	11,25	1 448	129	2151
03 3 53 026	NEU WULMSTORF	56,14	12 625	225	2153
03 3 53 027	OTTER	34,14	1 059	31	2111
03 3 53 028	REGESPOSTEL	16,27	714	44	2151
03 3 53 029	ROSENGARTEN	63,62	10 813	170	2107
03 3 53 030	SALZHAUSEN	34,71	3 022	87	2125
03 3 53 031	SEEVETAL	105,11	35 409	337	2105
03 3 53 032	STELLE	39,06	8 872	227	2093
03 3 53 033	TESPE	24,86	2 877	116	2121
03 3 53 034	TOPPENSTEDT	29,09	1 661	57	2096
03 3 53 035	TOSTFDT	48,22	9 812	203	2117
03 3 53 036	UNDELOH	48,15	832	17	2111
03 3 53 037	VIERHOEFEN	13,92	720	52	2091
03 3 53 038	WELLE	19,91	964	48	2111
03 3 53 039	WENZENDORF	21,49	892	42	2114
03 3 53 040	WINSFN (LUHE), STADT	108,97	25 124	231	2090
03 3 53 041	WISTEDT	18,48	1 320	71	2117
03 3 53 042	WULFSEN	8,41	1 228	146	2091
03 3 53	ZUSAMMEN:	1 244,15	183 281	147	X
03 3 54	LUECHOW-DANNENBERG				
	SITZ: LUECHOW, STADT				
03 3 54 001	BERGEN (DUMMF)	25,47	1 493	59	3134
03 3 54 002	CLENZE	71,75	2 327	32	3132
03 3 54 003	DAMNATZ	16,25	353	22	3139
03 3 54 004	DANNENBERG (ELBE), STADT	76,26	8 000	105	3138
03 3 54 005	GARTOW, FLECKEN	28,27	1 192	42	3136
03 3 54 006	GOEHRDE	40,58	608	15	3139
03 3 54 007	GORLEBEN	21,25	663	31	3131
03 3 54 008	GUSBORN	48,30	1 295	27	3139
03 3 54 009	HITZACKER, STADT	58,44	4 721	81	3139
03 3 54 010	HOEHBECK	19,39	682	35	3131
03 3 54 011	JAMELN	35,82	1 206	34	3139
03 3 54 012	KARWITZ	31,64	692	22	3139
03 3 54 013	KUESTEN	41,25	1 311	32	3131
03 3 54 014	LANGENDORF	40,86	746	18	3139
03 3 54 015	LEMGOW	64,10	1 491	23	3131
03 3 54 016	LUCKAU	22,18	748	34	3131
03 3 54 017	LUEBBOW	19,32	751	39	3131
03 3 54 018	LUECHOW, STADT	89,10	9 096	102	3130
03 3 54 019	NEU DARCHAU	22,64	1 341	59	3139
03 3 54 020	PREZELLE	41,52	566	14	3131
03 3 54 021	SCHNACKENBURG, STADT	23,92	844	35	3131
03 3 54 022	SCHNEGA	53,86	1 620	30	3133
03 3 54 023	TREBEL	66,31	1 052	16	3131
03 3 54 024	WADDEWEITZ	48,79	1 044	21	3131
03 3 54 025	WOLTERSODORF	27,90	922	33	3131
03 3 54 026	WUSTROW, STADT	29,99	2 381	79	3131
03 3 54 027	ZERNIEN	51,55	1 487	29	3139
03 3 54 501	GARTOW, GEMFR. GEBIET	50,86	-	-	-
03 3 54 502	GOEHRDE, GEMFR. GEBIET	51,78	-	-	-
03 3 54	ZUSAMMEN:	1 219,35	48 632	40	X
03 3 55	LUENEBURG				
	SITZ: LUENEBURG, STADT				
03 3 55 001	ADENDORF	16,08	7 390	460	2126
03 3 55 002	AMELINGHAUSEN	27,22	2 520	93	2124
03 3 55 003	ARTLENBURG	11,82	1 190	101	2121
03 3 55 004	BARDOWICK, FLECKEN	73,24	4 228	182	2123
03 3 55 005	BARENDORF	9,23	990	107	2121
03 3 55 006	BARNSTEDT	19,71	684	35	2121
03 3 55 007	BARUM	9,78	1 065	109	2123
03 3 55 008	BETZENDORF	32,59	843	26	2121
03 3 55 009	BLECKEDE, STADT	124,74	7 654	61	2122
03 3 55 010	BOITZE	25,40	468	18	2121
03 3 55 011	BRIETLINGEN	19,75	1 775	90	2121
03 3 55 012	DAHLEM	16,98	862	51	2121
03 3 55 013	DAHLENBURG, FLECKEN	49,84	3 159	63	2121
03 3 55 014	DEUTSCH EVERN	11,16	2 641	237	2121
03 3 55 015	EHEM	10,70	735	69	2127
03 3 55 016	EMBESEN	22,64	1 843	81	2121
03 3 55 017	HANDORF	9,74	940	97	2091
03 3 55 018	HITTFERGEN	14,59	618	42	2059
03 3 55 019	HOHNSTORF (ELBE)	10,20	1 884	185	2059
03 3 55 020	KIRCHGELLERSEN	19,99	1 300	65	2121
03 3 55 021	LUEDERSBURG	18,92	497	26	2127
03 3 55 022	LUENFPURG, STADT	70,30	62 198	885	2120

*) GEBIETSSTAND: 1.1.1980.

3 GEMEINDEN IN SYSTEMATISCHER ORDNUNG MIT SCHLUESSELNUMMER, FLAECHE, WOHNBEVOELKERUNG, BEVOELKERUNGSDICHTE UND POSTLEITZAHL AM 31.12.1979^{*)}

SCHLUESSEL- NUMMER	LAND, REG.-BEZIRK, KREIS, GEMEINDE	FLAECHE KM ²	BEVOEL- KERUNG	BEV. DICHTF JE KM ²	POST- LEIT ZAHL
03 3 55 023	MECHTERSEN	14,41	562	39	2121
03 3 55 024	MELBECK	16,17	1 972	122	2121
03 3 55 025	NAHRENDORF	44,03	1 427	32	2121
03 3 55 026	NEETZE	26,84	1 805	67	2121
03 3 55 027	OLDENDORF (LÜME)	32,68	843	26	2124
03 3 55 028	RADBRUCH	22,53	1 303	58	2091
03 3 55 029	REHLINGEN	65,92	1 538	8	2124
03 3 55 030	REINSTORF	30,29	1 076	36	2121
03 3 55 031	REPPENSTEDT	14,77	3 854	261	2121
03 3 55 032	RULLSTORF	22,82	1 107	49	2127
03 3 55 033	SCHARNEBECK	26,85	2 057	77	2127
03 3 55 034	SODERSTORF	35,82	1 175	33	2121
03 3 55 035	SUEDERGELLERSEN	18,46	976	53	2121
03 3 55 036	THOMASBURG	26,66	953	36	2121
03 3 55 037	TOSTERGLOPE	19,52	704	36	2121
03 3 55 038	VASTORF	21,85	702	32	2121
03 3 55 039	VOEGELSEN	8,26	1 844	223	2121
03 3 55 040	WENDISCH EVERN	14,86	1 198	75	2121
03 3 55 041	WESTERGELLERSEN	20,39	846	41	2121
03 3 55 042	WITTORF	11,99	880	73	2123
03 3 55	ZUSAMMEN:	1 069,74	131 216	123	X
03 3 56	OSTERHOLZ				
	SITZ: OSTERHOLZ-SCHARNEBECK, STADT				
03 3 56 001	AXSTEDT	10,70	1 398	131	2861
03 3 56 002	GRASBERG	55,27	5 889	107	2801
03 3 56 003	HAMBERGEN	30,28	4 366	144	2864
03 3 56 004	HOLSTE	35,35	35	21	2864
03 3 56 005	LILIENTHAL	72,05	15 859	220	2804
03 3 56 006	LUEBBERSTEDT	12,32	587	48	2864
03 3 56 007	OSTERHOLZ-SCHARNEBECK, STADT	146,89	23 290	159	2860
03 3 56 008	RITTERHUDE	32,83	12 770	389	2863
03 3 56 009	SCHWANNEWEDE	132,16	17 511	132	2822
03 3 56 010	VOLLERSODE	46,36	2 777	60	2864
03 3 56 011	WORPSWEDE	76,13	8 022	105	2862
03 3 56	ZUSAMMEN:	650,34	93 213	147	X
03 3 57	ROTENBURG (WUEMME)				
	SITZ: ROTENBURG (WUEMME), STADT				
03 3 57 001	AHAUSEN	34,40	1 357	39	2724
03 3 57 002	ALFSTEDT	16,22	820	51	2740
03 3 57 003	ANDERLINGEN	35,67	918	26	2743
03 3 57 004	BASDAHL	32,33	1 285	40	2740
03 3 57 005	BOETERSEN	19,84	835	42	2724
03 3 57 006	BOTHEL	16,76	1 732	103	2725
03 3 57 007	BREDDORF	36,45	1 154	32	2733
03 3 57 008	BREMERVOERDE, STADT	150,10	17 806	119	2740
03 3 57 009	BROCKEL	25,10	1 007	40	2725
03 3 57 010	BUELSTEDT	25,54	686	27	2733
03 3 57 011	DEINSTEDT	20,19	630	31	2743
03 3 57 012	EBERSDORF	28,83	949	33	2740
03 3 57 013	ELSDORF	49,01	1 647	34	2730
03 3 57 014	FARVEN	25,44	679	27	2743
03 3 57 015	FINTEL	36,08	1 971	55	2721
03 3 57 016	GNARRENBURG	123,01	8 760	71	2742
03 3 57 017	GROSS MECKELSEN	12,34	509	41	2732
03 3 57 018	GYHUM	48,43	1 973	41	2730
03 3 57 019	HAMERSEN	13,62	492	36	2732
03 3 57 020	HASSENDORF	11,69	915	78	2724
03 3 57 021	HEESLINGEN	82,29	4 049	49	2730
03 3 57 022	HELLWEGE	27,44	908	33	2724
03 3 57 023	HELVESIEK	21,78	613	28	2727
03 3 57 024	HEMSBUENDE	22,32	1 127	50	2725
03 3 57 025	HEMSLINGEN	27,45	1 263	46	2725
03 3 57 026	HEPSTEDT	29,95	771	26	2733
03 3 57 027	HIPSTEDT	29,37	1 208	41	2740
03 3 57 028	HORSTEDT	22,48	981	44	2724
03 3 57 029	KALBE	10,25	407	40	2732
03 3 57 030	KIRCHTIMKE	16,14	868	54	2733
03 3 57 031	KIRCHWALSEDE	36,90	1 125	30	2725
03 3 57 032	KLEIN MECKELSEN	14,59	739	51	2732
03 3 57 033	LAUENBRUECK	21,88	1 607	73	2727
03 3 57 034	LENGENBOSTEL	5,08	445	88	2732
03 3 57 035	OEREL	33,69	1 646	49	2740
03 3 57 036	OSTEREIESTEDT	28,50	883	31	2730
03 3 57 037	REESSUM	28,47	1 343	47	2724
03 3 57 038	RHADE	24,43	970	40	2730
03 3 57 039	ROTENBURG (WUEMME), STADT	98,99	19 607	198	2720
03 3 57 040	SANDBOSTEL	31,38	820	26	2743
03 3 57 041	SCHESSEL	149,67	10 277	69	2723
03 3 57 042	SEEDORF	18,69	509	27	2730
03 3 57 043	SELSINGEN	41,82	2 523	60	2743
03 3 57 044	SITTENSEN	18,54	3 755	203	2732
03 3 57 045	SOTTRUM	28,51	3 676	129	2724
03 3 57 046	STEMMEN	24,64	752	31	2727
03 3 57 047	TARMSTEDT	26,78	2 419	90	2733
03 3 57 048	TISTE	23,85	687	29	2732
03 3 57 049	VAHLDE	17,53	510	29	2721
03 3 57 050	VIERDEN	21,29	622	29	2732
03 3 57 051	VISSELHOEVEDE, STADT	158,61	9 932	63	2722
03 3 57 052	VORWERK	21,65	820	38	2733

*) GEBIETSSTAND: 1.1.1980.

3 GEMEINDEN IN SYSTEMATISCHER ORDNUNG MIT SCHLUESSELNUMMER, FLAECHE, WOHNBEVOELKERUNG, BEVOELKERUNGSDICHTE UND POSTLEITZAHL AM 31.12.1979^{*)}

SCHLUESSEL- NUMMER	LAND, REG.-BEZIRK, KREIS, GEMEINDE	FLAECHE KM ²	BEVOEL- KERUNG	BEV. DICHT JE KM ²	POST- LEIT ZAHL
03 3 57 053	WESTERTIMKE	12,05	917	76	2733
03 3 57 054	WESTERWALDEDE	20,11	705	35	2725
03 3 57 055	WILSTEDT	18,26	1 394	76	2733
03 3 57 056	WOHNSTE	19,17	603	31	2732
03 3 57 057	ZEVEN, STADT	73,89	10 113	137	2730
03 3 57	ZUSAMMEN:	2 069,69	137 719	67	X
03 3 58	SOLTAU-FALLINGBOSTEL				
	SITZ: FALLINGPOSTEL, STADT				
03 3 58 001	AHLDEN, FLECKEN	25,86	1 238	48	3031
03 3 58 002	BISPINGEN	128,08	5 590	44	3045
03 3 58 003	BOEHME	36,99	973	26	3031
03 3 58 004	BOMLITZ	64,37	7 964	124	3036
03 3 58 005	BUCHHOLZ (ALLER)	27,00	1 399	52	3031
03 3 58 006	EICKELOH	13,16	742	56	3031
03 3 58 007	ESSEL	34,11	711	21	3031
03 3 58 008	FALLINGBOSTEL, STADT	62,60	10 361	166	3032
03 3 58 009	FRANKENFELD	24,26	479	20	2818
03 3 58 010	GILTEN	33,37	1 112	33	3031
03 3 58 011	GRETHEM	16,33	624	38	3031
03 3 58 012	HADEMSTORF	9,21	727	79	3031
03 3 58 013	HAEUSLINGEN	13,57	822	61	2818
03 3 58 014	HODENHAGEN	20,09	1 960	98	3035
03 3 58 015	LINDWEDEL	16,56	1 315	79	3031
03 3 58 016	MUNSTER, STADT	193,42	18 152	94	3042
03 3 58 017	NEUENKIPCHEN	96,68	4 957	51	3044
03 3 58 018	RETHEM (ALLER), STADT	33,74	2 522	75	2818
03 3 58 019	SCHNEVERDINGEN, STADT	234,56	15 287	65	3043
03 3 58 020	SCHWARMSTEDT	29,93	4 284	143	3033
03 3 58 021	SOLTAU, STADT	203,21	19 108	94	3040
03 3 58 022	WALSRODE, STADT	270,60	22 731	84	3030
03 3 58 023	WIEFZENDORF	106,83	2 597	24	3046
03 3 58 501	OSTERHEIDE, GEMFR. BEZIRK	178,53	1 115	6	3041
03 3 58	ZUSAMMEN:	1 873,06	126 770	68	X
03 3 59	STADE				
	SITZ: STADE, STADT				
03 3 59 001	AGATHENBURG	11,32	933	82	2160
03 3 59 002	AHLERSTEDT	62,43	4 215	68	2161
03 3 59 003	APENSEN	20,74	1 947	94	2154
03 3 59 004	BALJE	86,38	1 226	14	2161
03 3 59 005	BARGSTEDT	26,44	1 321	50	2165
03 3 59 006	BECKDORF	21,90	1 638	75	2151
03 3 59 007	BLIEDERSDORF	12,41	1 137	92	2152
03 3 59 008	BREST	24,57	777	32	2165
03 3 59 009	BURWEG	16,16	987	61	2167
03 3 59 010	BUXTEHUDE, STADT	73,77	31 162	422	2150
03 3 59 011	DEINSTE	27,24	1 590	58	2161
03 3 59 012	DOLLERN	11,96	1 454	122	2166
03 3 59 013	DROCHTERSEN	126,78	10 402	82	2168
03 3 59 014	DUEDENBUETTEL	10,18	743	73	2167
03 3 59 015	ENGELSCHOFF	19,69	726	37	2161
03 3 59 016	ESTORF	29,42	1 302	44	2161
03 3 59 017	FREDENBECK	48,61	3 698	76	2161
03 3 59 018	FREIBURG (ELBE), FLECKEN	35,66	2 097	59	2163
03 3 59 019	GROSSENWOERDEN	12,35	472	38	2161
03 3 59 020	GRUENENDEICH	3,93	1 797	457	2162
03 3 59 021	GUDERHANDVIERTEL	8,93	1 100	123	2162
03 3 59 022	HAMMAH	29,29	2 039	70	2161
03 3 59 023	HARSEFELD, FLECKEN	51,80	8 108	157	2165
03 3 59 024	HEINBOCKEL	22,70	877	39	2164
03 3 59 025	HMMELPFORTEN	18,35	3 446	188	2167
03 3 59 026	HOLLERN	20,46	3 203	157	2161
03 3 59 027	HORNEBURG, FLECKEN	15,52	4 467	288	2152
03 3 59 028	JORK	62,28	10 079	162	2155
03 3 59 029	KRANENBURG	14,21	679	48	2164
03 3 59 030	KRUMMENDEICH	39,05	613	16	2161
03 3 59 031	KUTENHOLZ	68,17	3 966	59	2741
03 3 59 032	MITTELNKIRCHEN	7,02	924	132	2162
03 3 59 033	NEUENKIRCHEN	8,04	585	73	2152
03 3 59 034	NOTTENDORF	5,17	910	176	2152
03 3 59 035	OEDERQUART	37,11	1 348	36	2161
03 3 59 036	OLDENDORF	23,87	2 109	88	2164
03 3 59 037	SAUENSIEK	31,36	1 631	52	2151
03 3 59 038	STADE, STADT	110,02	42 519	386	2160
03 3 59 039	STEINKIRCHEN	9,55	1 495	157	2162
03 3 59 040	WISCHHAFEN	33,67	2 974	88	2161
03 3 59 501	BULLENBRUCH, GEMFR. GEBIET	6,28	-	-	-
03 3 59	ZUSAMMEN:	1 304,79	162 696	125	X
03 3 60	UELZEN				
	SITZ: UELZEN, STADT				
03 3 60 001	ALTENMEDINGEN	48,12	1 510	31	3119
03 3 60 002	BAD BEVENSEN, STADT	47,94	8 928	186	3118
03 3 60 003	BARUM	22,15	828	37	3119
03 3 60 004	BIENENBUETTEL	98,85	5 182	52	3119
03 3 60 005	BODENTEICH, FLECKEN	49,85	4 270	86	3123
03 3 60 006	EBSTORF, FLECKEN	21,94	4 546	207	3112

*) GEBIETSSTAND: 1.1.1980.

SCHLUESSEL- NUMMER	LAND, REG.-BEZIRK, KREIS, GEMEINDE	FLAECHE KM ²	BEVOEL- KERUNG	BEV. DICHTE JE KM ²	POST- LEIT ZAHL
03 3 60 007	EIMKE	83,12	1 045	13	3111
03 3 60 008	EMMENDORF	10,86	835	77	3111
03 3 60 009	GERDAU	37,97	1 663	44	3111
03 3 60 010	HANSTEDT	55,03	978	18	3111
03 3 60 011	HIMBERGEN	39,00	1 631	42	3119
03 3 60 012	JELMSTORF	13,68	903	66	3119
03 3 60 013	LUEDER	55,29	1 342	24	3121
03 3 60 014	NATENDORF	34,71	836	24	3111
03 3 60 015	OETZEN	30,70	1 321	43	3111
03 3 60 016	RAETZLINGEN	8,47	477	56	3111
03 3 60 017	ROEMSTEDT	18,94	799	42	3119
03 3 60 018	ROSCHKE	71,84	2 128	30	3115
03 3 60 019	SCHWIENAU	31,25	855	27	3111
03 3 60 020	SOLTENDIECK	34,00	1 170	34	3111
03 3 60 021	STADENSEN	53,61	1 404	26	3111
03 3 60 022	STOETZE	38,43	674	18	3111
03 3 60 023	SUDERBURG	128,48	4 293	33	3113
03 3 60 024	SUHLENDORF	61,01	2 462	40	3111
03 3 60 025	UELZEN, STADT	135,55	36 536	270	3110
03 3 60 026	WESTE	25,26	962	38	3119
03 3 60 027	WIEREN	52,72	2 674	51	3111
03 3 60 028	WRESTEDT	34,48	2 987	87	3114
03 3 60 029	WRIEDEL	104,39	2 678	26	3111
03 3 60	ZUSAMMEN:	1 447,64	95 917	66	X
03 3 61	VERDEN				
	SITZ: VERDEN (ALLER), STADT				
03 3 61 001	ACHIM, STADT	67,99	27 442	404	2807
03 3 61 002	BLENDER	38,19	2 189	57	2811
03 3 61 003	DOERWERDEN	83,54	8 569	103	2817
03 3 61 004	EMTINGHAUSEN	21,09	1 292	61	2819
03 3 61 005	KIRCHLINTERN	174,09	8 178	47	2816
03 3 61 006	LANGWEDEL, FLECKEN	76,10	9 943	131	2815
03 3 61 007	MORSUM	29,04	2 032	70	2819
03 3 61 008	OTTERSBERG, FLECKEN	99,03	9 300	94	2802
03 3 61 009	OYTEN	63,47	11 395	180	2806
03 3 61 010	RIEDE	26,87	2 042	76	2819
03 3 61 011	THEMINGHAUSEN	36,70	3 233	88	2819
03 3 61 012	VERDEN (ALLER), STADT	71,56	24 275	339	2810
03 3 61	ZUSAMMEN:	787,67	109 890	140	X
03 3	ZUSAMMEN:	15 340,00	1 446 570	94	X
03 4	REG.-BEZ. WESER-EMS				
03 4 01	KREISFREIE STADT				
03 4 01 000	DELLENHORST, STADT	62,33	72 140	1 157	2870
03 4 02	KREISFREIE STADT				
03 4 02 000	EMDEN, STADT	112,38	51 614	459	2970
03 4 03	KREISFREIE STADT				
03 4 03 000	OLDENBURG (OLDENBURG), STADT	102,86	136 155	1 324	2900
03 4 04	KREISFREIE STADT				
03 4 04 000	OSNABRUECK, STADT	119,79	158 150	1 320	4500
03 4 05	KREISFREIE STADT				
03 4 05 000	WILHELMSHAVEN, STADT	103,19	99 426	964	2940
03 4 51	AMMERLAND				
	SITZ: WESTERSTEDTE, STADT				
03 4 51 001	APEN	76,70	8 491	111	2913
03 4 51 002	BAD ZWISCHENAHN	129,70	23 151	178	2903
03 4 51 004	EDEWECHT	113,43	13 484	119	2905
03 4 51 005	RASTEDTE	122,99	17 276	140	2902
03 4 51 007	WESTERSTEDTE, STADT	179,19	17 334	97	2910
03 4 51 008	WIEFELSTEDTE	105,95	9 732	92	2901
03 4 51	ZUSAMMEN:	727,96	89 468	123	X
03 4 52	AURICH				
	SITZ: AURICH, STADT				
03 4 52 001	AURICH, STADT	197,23	34 344	174	2960
03 4 52 002	BALTRUM	6,49	855	132	2985
03 4 52 003	BERUMBUR	6,42	1 875	292	2984
03 4 52 004	DORNUM, FLECKEN	24,84	1 880	76	2988

*) GEBIETSSTAND: 1.1.1980.

3 GEMEINDEN IN SYSTEMATISCHER ORDNUNG MIT SCHLUESSELNUMMER, FLAECHE, WOHNBEVOELKERUNG, BEVOELKERUNGSDICHTE UND POSTLEITZAHL AM 31.12.1979*)

SCHLUESSEL- NUMMER	LAND, REG.-BEZIRK, KREIS, GEMEINDE	FLAECHE KM ²	BEVOEL- KERUNG	BEV. DICHTE JE KM ²	POST- LEIT ZAHL
03 4 52 005	DORNUMERSIEL	19,56	1 626	83	2988
03 4 52 006	GROSSEFEHN	127,23	10 947	86	2962
03 4 52 007	GROSSHEIDE	69,32	7 384	107	2987
03 4 52 008	HAGE, FLECKEN	16,62	4 682	282	2984
03 4 52 009	HAGERMARSCH	22,25	616	28	2984
03 4 52 010	HALBEMOND	6,55	780	119	2984
03 4 52 011	HINTE	48,06	7 314	152	2971
03 4 52 012	IHLW	123,04	9 441	77	2961
03 4 52 013	KUIST	16,22	2 235	138	2983
03 4 52 014	KRUMMHOERN	152,31	12 168	80	2974
03 4 52 015	LEEZDORF	8,45	1 549	183	2986
03 4 52 016	LUETETSBURG	16,73	671	40	2984
03 4 52 017	MARIENHAFE, FLECKEN	4,06	1 537	379	2986
03 4 52 018	NESSE, FLECKEN	31,56	1 573	50	2981
03 4 52 019	NORDEN, STADT	104,54	24 299	232	2980
03 4 52 J20	NORDERNEY, STADT	26,29	8 135	309	2982
03 4 52 021	OSTEEL	19,83	2 166	109	2986
03 4 52 022	RECHTSUPWEG	5,13	1 780	347	2981
03 4 52 023	SUEDBROOKMERLAND	97,90	14 524	148	2963
03 4 52 024	UPGANT-SCHOTT	24,78	2 761	111	2986
03 4 52 025	WIESMOOR	82,95	10 208	123	2964
03 4 52 026	WIRDUM	13,85	1 046	76	2971
03 4 52 501	NORDSFEINSEL MEMMERT, GEMFR. GEBIET	5,17	2	-	2983
03 4 52	ZUSAMMEN:	1 277,38	166 398	130	X
03 4 53	CLOPPENBURG				
	SITZ: CLOPPENBURG, STADT				
03 4 53 001	BARSEL	84,32	8 505	101	2919
03 4 53 002	BOESEL	100,00	5 193	52	2909
03 4 53 003	CAPPEL (OLDENBURG)	76,11	4 351	57	4591
03 4 53 004	CLOPPENBURG, STADT	70,55	20 681	293	4590
03 4 53 005	EMSTEK	108,04	7 321	68	4593
03 4 53 006	ESSEN (OLDENBURG)	97,96	6 394	65	4572
03 4 53 007	FRIESOTHE, STADT	245,71	16 096	66	2908
03 4 53 008	GARREL	113,12	8 084	71	4594
03 4 53 009	LASTRUP	85,14	5 213	61	4595
03 4 53 010	LINDERN (OLDENBURG)	65,76	3 875	59	4592
03 4 53 011	LOENINGEN	142,93	10 604	74	4573
03 4 53 012	MOLBERGEN	102,46	4 686	46	4591
03 4 53 013	SATERLAND	124,82	8 397	67	2915
03 4 53	ZUSAMMEN:	1 416,92	109 400	77	X
03 4 54	EMSLAND				
	SITZ: MEPPEN, STADT				
03 4 54 001	ANDERVENNE	19,53	868	44	4452
03 4 54 002	BAWINKEL	20,31	1 626	80	4454
03 4 54 003	BEESTEN	25,60	1 429	56	4452
03 4 54 004	BOCKHORST	18,18	830	46	2993
03 4 54 005	BOERGER	55,13	1 849	34	2991
03 4 54 006	BREDDENBERG	8,89	498	56	2993
03 4 54 007	BERSUM	28,52	1 242	44	2991
03 4 54 008	DOERPEN	33,02	2 400	73	2992
03 4 54 009	DOHREN	25,59	979	38	4471
03 4 54 010	EMSBUEREN	139,22	6 949	50	4448
03 4 54 011	ESTERWEGEN	49,51	3 296	67	2993
03 4 54 012	FREREN, STADT	48,81	3 891	80	4452
03 4 54 013	FRESENBURG	21,58	774	36	4474
03 4 54 014	GEESTE	133,05	8 740	66	4478
03 4 54 015	GERSTEN	28,71	1 050	37	4453
03 4 54 016	GROSS BERSSEN	20,77	654	31	4471
03 4 54 017	HANDRUP	14,58	1 072	74	4453
03 4 54 018	HAREN (EMS), STADT	208,56	16 795	81	4472
03 4 54 019	HASELUENNE, STADT	159,21	10 542	66	4473
03 4 54 020	HEEDE	31,05	1 451	47	2992
03 4 54 021	HERZLAKE	49,79	2 709	54	4471
03 4 54 022	HILKENBROOK	11,10	519	47	2993
03 4 54 023	HUEVEN	15,27	478	31	4471
03 4 54 024	KLEIN BERSSEN	16,87	862	51	4471
03 4 54 025	KLUSE	25,25	1 076	43	2991
03 4 54 026	LAEHDEN	79,68	3 563	45	4471
03 4 54 027	LAHN	21,24	665	31	4471
03 4 54 028	LANGEN	33,45	1 074	32	4453
03 4 54 029	LATHEN	38,01	3 596	95	4474
03 4 54 030	LEHE	17,83	712	40	2992
03 4 54 031	LENGERICH	31,68	2 233	70	4453
03 4 54 032	LINGEN (EMS), STADT	176,13	43 864	249	4450
03 4 54 033	LORUP	51,19	2 246	44	2991
03 4 54 034	LUENNE	30,47	1 350	44	4441
03 4 54 035	MEPPEN, STADT	188,37	28 062	149	4470
03 4 54 J36	MESSINGEN	25,43	1 060	42	4452
03 4 54 037	NEUBOERGER	16,41	1 248	76	2991
03 4 54 038	NEULEHE	13,62	520	38	2991
03 4 54 039	NIEDERLANGEN	29,36	1 004	34	4471
03 4 54 040	OBERLANGEN	21,97	707	32	4471
03 4 54 041	PAPENBURG, STADT	118,39	27 420	232	2990
03 4 54 042	RASTDORF	26,33	855	32	2991
03 4 54 043	RENKENBERGE	18,98	555	29	2991
03 4 54 J44	RHEDE (EMS)	74,98	3 396	45	2994
03 4 54 045	SALZBERGEN	53,29	6 156	116	4442
03 4 54 046	SCHAPEN	26,61	1 818	68	4441
03 4 54 047	SOEGEL	55,15	4 092	74	4475

*) GEBIETSSTAND: 1.1.1980.

SCHLUESSEL- NUMMER	LAND, REG.-REZIRK, KREIS, GEMEINDE	FLAECHE KM ²	BEVOEL- KERUNG	BEV. DICHT JE KM ²	POST- LEIT ZAHL
03 4 54 048	SPAHNHARENSTAETTE	36,07	1 178	33	4471
03 4 54 049	SPELLE	33,81	4 409	130	4441
03 4 54 050	STAVERN	51,00	960	19	4471
03 4 54 051	SURWOLD	54,70	3 270	60	2991
03 4 54 052	SUSTRUM	35,60	1 092	31	4474
03 4 54 053	THUINE	12,47	1 757	141	4452
03 4 54 054	THWIST	105,62	7 846	74	4477
03 4 54 055	VREES	37,58	963	26	4476
03 4 54 056	WALCHUM	26,52	1 096	41	4471
03 4 54 057	WERPTE	63,77	5 685	89	4476
03 4 54 058	WERPELOH	35,35	840	24	4475
03 4 54 059	WETTRUP	13,80	520	38	4453
03 4 54 060	WIPPINGEN	16,51	622	38	2992
03 4 54	ZUSAMMEN:	2 879,47	239 013	83	X
03 4 55	FRIESLAND				
	SITZ: JEVER, STADT				
03 4 55 007	JEVER, STADT	41,84	12 339	295	2942
03 4 55 014	SANDE	44,87	9 033	201	2945
03 4 55 015	SCHORTENS	68,91	20 294	295	2948
03 4 55 020	WANGERLAND	175,32	10 305	59	2949
03 4 55 021	WANGEROOGE, NORDSEEBAD	4,73	1 869	395	2946
03 4 55 025	BOCKHORN	76,95	7 447	97	2935
03 4 55 026	VAREL, STADT	113,53	24 211	213	2930
03 4 55 027	ZETEL	81,09	10 438	129	2932
03 4 55	ZUSAMMEN:	607,24	95 936	158	X
03 4 56	GRAFSCHAFT BENTHEIM				
	SITZ: NORDHORN, STADT				
03 4 56 001	BAD BENTHEIM, STADT	100,16	14 246	142	4444
03 4 56 002	ENLICHHEIM	48,52	5 728	118	4459
03 4 56 003	ENGDEN	44,27	428	10	4443
03 4 56 004	ESCHE	11,01	496	45	4459
03 4 56 005	GEORGSDORF	19,25	1 023	53	4458
03 4 56 006	GETELO	20,22	596	29	4459
03 4 56 007	GOLENKAMP	20,97	683	33	4459
03 4 56 008	HALLE	21,15	698	33	4459
03 4 56 009	HOOGSTEDE	49,77	2 515	51	4459
03 4 56 010	ISTERBERG	20,29	632	31	4443
03 4 56 011	ITTERBECK	40,86	1 491	36	4459
03 4 56 012	LAAR	50,90	2 182	43	4459
03 4 56 013	LAGE	6,39	890	139	4458
03 4 56 014	NEUENHAUS, STADT	31,31	7 900	252	4458
03 4 56 015	NORDHORN, STADT	149,61	48 580	325	4460
03 4 56 016	OHNE	9,00	530	59	4443
03 4 56 017	OSTERWALD	33,39	1 198	36	4458
03 4 56 018	QUENDORF	14,08	581	41	4443
03 4 56 019	RINGE	35,31	1 941	55	4459
03 4 56 020	SAMERN	25,99	666	26	4443
03 4 56 021	SCHUETTORF, STADT	11,23	9 321	830	4443
03 4 56 022	SUDDENDORF	8,20	725	88	4443
03 4 56 023	UELSEN	19,46	3 657	188	4459
03 4 56 024	WIELEN	23,02	602	26	4459
03 4 56 025	WIETHARSCHE	118,89	7 135	60	4455
03 4 56 026	WILSUM	47,09	1 471	31	4459
03 4 56	ZUSAMMEN:	980,34	115 915	118	X
03 4 57	LEER				
	SITZ: LEER (OSTFRIESLAND), STADT				
03 4 57 001	BOEN	8,79	422	48	2955
03 4 57 002	BORKUM, STADT	30,62	7 997	261	2972
03 4 57 003	BRINKUM	5,51	619	112	2951
03 4 57 004	BUNDE, FLECKEN	19,69	3 126	159	2955
03 4 57 005	BUNDERHEE	16,17	706	44	2955
03 4 57 006	DETERN	42,88	2 070	48	2951
03 4 57 007	DOLLART	53,40	1 563	29	2955
03 4 57 008	FILSUM	23,74	1 742	73	2951
03 4 57 009	FIRREL	8,26	673	81	2951
03 4 57 010	HESEL	44,03	3 096	70	2951
03 4 57 011	HOLTLAND	14,66	2 022	138	2951
03 4 57 012	JEMGUM	78,48	3 913	50	2951
03 4 57 013	LEER (OSTFRIESLAND), STADT	70,30	31 316	445	2950
03 4 57 014	MOORMERLAND	122,30	17 577	144	2956
03 4 57 015	NEUKAMPERFEHN	6,26	1 217	194	2951
03 4 57 016	NORTMOOR	15,71	1 430	91	2951
03 4 57 017	OSTRHAUDERFEHN	51,03	7 412	145	2958
03 4 57 018	RHAUDERFEHN	102,94	13 367	130	2953
03 4 57 019	SCHWERINSDORF	5,57	754	135	2951
03 4 57 020	UPLNGEN	148,83	9 326	63	2912
03 4 57 021	WEENER, STADT	81,38	14 079	173	2952
03 4 57 022	WESTOVERLEDINGEN	111,88	15 424	138	2957
03 4 57 023	WYMEER	22,95	1 209	53	2955
03 4 57 501	INSEL LUETJE HOERN, GEMFR. GERJET	0,31	-	-	-
03 4 57	ZUSAMMEN:	1 085,69	141 060	130	X
03 4 58	OLDENBURG (OLDENBURG)				
	SITZ: OLDENBURG (OLDENBURG), STADT				

*) GEBIETSSTAND: 1.1.1980.

3 GEMEINDEN IN SYSTEMATISCHER ORDNUNG MIT SCHLUESSELNUMMER, FLAECHE, WOHNBEVOELKERUNG, BEVOELKERUNGSDICHTE UND POSTLEITZAHL AM 31.12.1979*)

SCHLUESSEL- NUMMER	LAND, REG.-BEZIRK, KREIS, GEMEINDE	FLAECHE KM ²	BEVOEL- KERUNG	BEV. DICHTE JE KM ²	POST- LEIT ZAHL
03 4 58 001	BECKELN	33,42	852	25	2833
03 4 58 002	COLNRADE	18,45	769	42	2833
03 4 58 003	DOETLINGEN	101,73	4 560	45	2879
03 4 58 004	DUENSEN	10,85	1 125	104	2833
03 4 58 005	GANDERKESEE	138,22	24 949	181	2875
03 4 58 006	GROSS IPPENER	27,91	987	35	2833
03 4 58 007	GROSSENKNFTEN	176,15	11 462	65	2907
03 4 58 008	HARPSTEDT, FLECKEN	23,45	3 073	131	2833
03 4 58 009	HATTEN	103,43	8 650	84	2904
03 4 58 010	HUDE (OLDENBURG)	124,57	11 908	96	2872
03 4 58 011	KIRCHSEELE	15,41	993	64	2833
03 4 58 012	PRINZHOFTE	41,99	752	18	2833
03 4 58 013	WARDENBURG	118,58	12 452	105	2906
03 4 58 014	WILDENHAUSEN, STADT	89,48	13 072	146	2878
03 4 58 015	WINKELSETT	39,18	628	16	2833
03 4 58	ZUSAMMEN:	1 062,82	96 232	91	X
03 4 59	OSNABRUECK				
	SITZ: OSNABRUECK, STADT				
03 4 59 001	ALFHAUSEN	39,31	2 323	59	4552
03 4 59 002	ANKUM	66,31	4 594	69	4554
03 4 59 003	BAD ESSEN	103,23	11 605	112	4515
03 4 59 004	BAD IBURG, STADT	36,43	9 033	248	4505
03 4 59 005	BAD LAER	106,93	11 144	104	4518
03 4 59 006	BAD ROTHENFELDE	18,18	6 192	341	4502
03 4 59 007	BADBERGEN	79,17	4 108	52	4574
03 4 59 008	BELM	46,65	10 392	223	4513
03 4 59 009	BERGE	66,67	3 175	48	4576
03 4 59 010	BERSENBRUECK, STADT	42,53	5 114	120	4558
03 4 59 011	BIPPEN	79,24	2 507	32	4576
03 4 59 012	BISSENDORF	96,36	12 365	128	4516
03 4 59 013	BOHME	110,74	9 804	89	4508
03 4 59 014	BRAMSCHE, STADT	183,29	23 762	130	4550
03 4 59 015	DISSEN AM TEUTOBURGER WALD, STADT	31,89	7 790	244	4503
03 4 59 016	EGGERMUEHLEN	27,43	1 168	43	4554
03 4 59 017	FUERSTENAU, STADT	78,58	7 702	98	4557
03 4 59 018	GEHRDE	36,35	1 418	39	4559
03 4 59 019	GEORGMARIENHUETTE, STADT	55,43	30 857	557	4504
03 4 59 020	HAGEN AM TEUTOBURGER WALD	34,49	11 661	338	4506
03 4 59 021	HASBERGEN	21,68	9 069	418	4507
03 4 59 022	HILTER AM TEUTOBURGER WALD	52,60	8 479	161	4517
03 4 59 023	KETTENKAMP	12,85	1 137	88	4554
03 4 59 024	MELLE, STADT	254,03	40 757	160	4520
03 4 59 025	MENSLAGE	65,18	2 502	38	4571
03 4 59 026	MERZEN	52,91	2 860	54	4553
03 4 59 027	NEUENKIRCHEN	57,52	2 942	51	4553
03 4 59 028	NORTRUP	27,08	2 154	80	4577
03 4 59 029	OSTERCAPPELN	100,19	7 701	77	4514
03 4 59 030	QUAKENBRUECK, STADT	17,95	9 843	548	4570
03 4 59 031	RIESTE	30,58	1 989	65	4555
03 4 59 032	VOLLTAGE	42,23	1 508	36	4553
03 4 59 033	WALLENHORST	47,18	17 773	377	4512
03 4 59	ZUSAMMEN:	2 121,19	285 428	135	X
03 4 60	VECHTA				
	SITZ: VECHTA, STADT				
03 4 60 001	BAKUM	78,67	4 499	57	2849
03 4 60 002	DAMME	104,37	12 675	121	2845
03 4 60 003	DINKLAGE	72,64	8 621	119	2843
03 4 60 004	GOLDENSTEDT	88,49	6 510	74	2849
03 4 60 005	HOLDORF	54,88	4 775	87	2841
03 4 60 006	LOHNE (OLDENBURG), STADT	90,68	18 469	204	2842
03 4 60 007	NEUENKIRCHEN (OLDENBURG)	90,82	5 678	63	2846
03 4 60 008	STEINFELD (OLDENBURG)	59,76	6 230	104	2841
03 4 60 009	VECHTA, STADT	87,76	22 801	260	2848
03 4 60 010	VISBEK	84,06	7 691	91	2849
03 4 60	ZUSAMMEN:	812,13	97 949	121	Y
03 4 61	WESERMARSCH				
	SITZ: BRAKE (UNTERWESER), STADT				
03 4 61 001	BERNE	85,20	6 176	72	2876
03 4 61 002	BRAKE (UNTERWESER), STADT	38,16	17 511	459	2880
03 4 61 003	BUTJADINGEN	129,00	6 531	51	2893
03 4 61 004	ELSFLETH, STADT	115,05	8 531	74	2887
03 4 61 005	JADE	93,55	4 268	46	2933
03 4 61 006	LEMWERDER	36,38	7 072	194	2874
03 4 61 007	NORDENHAM, STADT	87,19	30 320	348	2890
03 4 61 008	OVELGOENNE	123,81	4 872	39	2882
03 4 61 009	STADLAND	113,37	7 414	65	2883
03 4 61	ZUSAMMEN:	821,71	92 695	113	X
03 4 62	WITTMUND				
03 4 62 001	BLOMBERG	12,80	1 238	97	2941

*) GEBIETSSTAND: 1.1.1980.

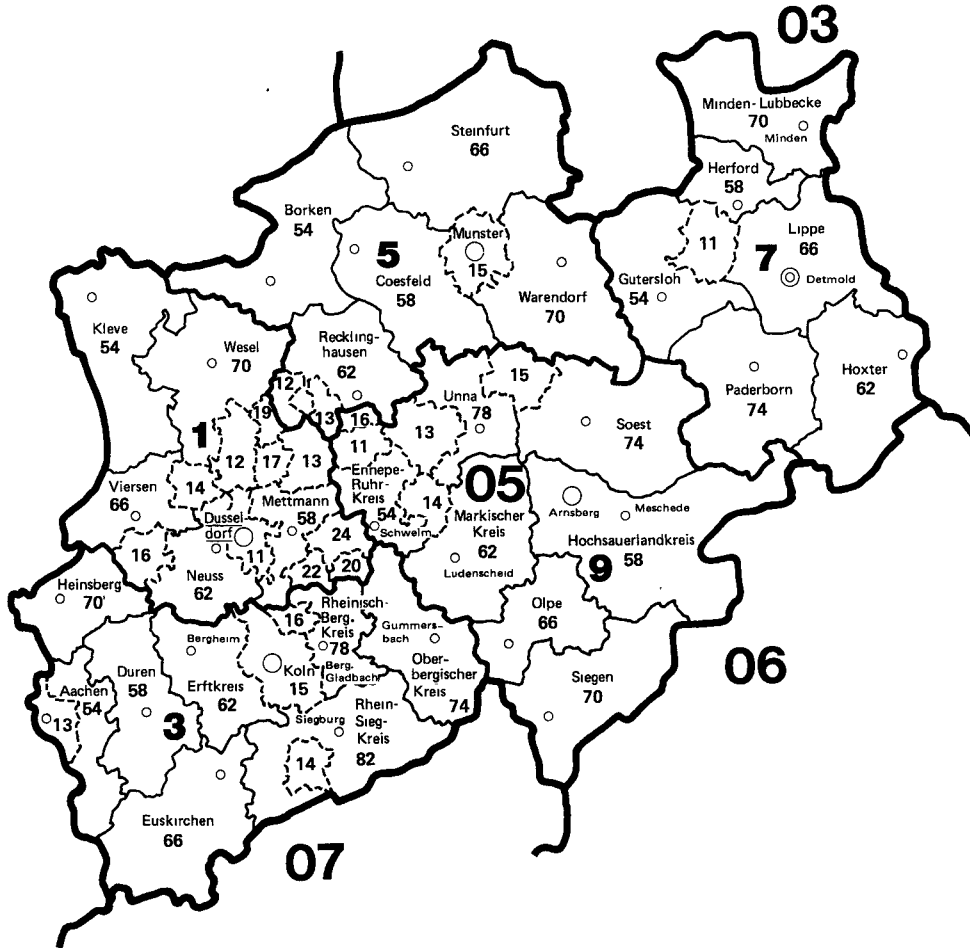
3 GEMEINDEN IN SYSTEMATISCHER ORDNUNG MIT SCHLUESSELNUMMER, FLAECHE, WOHNBEVOELKERUNG, BEVOELKERUNGSDICHTE UND POSTLEITZAHL AM 31.12.1979*)

SCHLUESSEL- NUMMER	LAND, REG.-BEZIRK, KREIS, GEMEINDE	FLAECHE KM ²	BEVOEL- KERUNG	BEV. DICHTE JE KM ²	POST- LEIT ZAHL
03 4 62 002	DUNUM	26,83	1 314	49	2943
03 4 62 003	ESENS, STADT	21,59	6 103	283	2943
03 4 62 004	EVERSMEER	11,56	776	67	2981
03 4 62 005	FRIEDEBURG	163,56	9 472	58	2947
03 4 62 006	HOLTGAST	23,99	1 575	66	2943
03 4 62 007	LANGE00G	19,67	2 633	134	2941
03 4 62 008	MOORWEG	18,65	897	48	2943
03 4 62 009	NENNENDORF	6,86	556	81	2981
03 4 62 010	NEUHARLINGERSIEL	24,39	1 415	58	2943
03 4 62 011	NEUSCHOO	14,47	1 093	76	2941
03 4 62 012	OCPTERSUM	10,82	921	85	2941
03 4 62 013	SCHWEINDORF	5,44	455	84	2941
03 4 62 014	SPIEKER00G	17,47	898	51	2941
03 4 62 015	STEDSDORF	27,96	1 360	49	2943
03 4 62 016	UTARP	6,37	582	91	2941
03 4 62 017	WEPDUM	18,46	654	35	2943
03 4 62 018	WESTERHOLT	14,63	1 889	129	2981
03 4 62 019	WITTMUND, STADT	210,12	19 176	91	2944
03 4 62	ZUSAMMEN:	655,64	53 007	81	X
03 4	ZUSAMMEN:	14 949,04	2 099 986	140	X
03	ZUSAMMEN:	47 423,76	7 234 000	153	X
04	BREMEN				
04 0 11	KREISFREIE STADT				
04 0 11 000	BREMEN, STADT	324,14	556 128	1 716	2800
04 0 12	KREISFREIE STADT				
04 0 12 000	BREMERHAVEN, STADT	79,63	138 987	1 745	2850
04	ZUSAMMEN:	403,77	695 115	1 722	X

*) GEBIETSSTAND: 1.1.1980.

05 NORDRHEIN-WESTFALEN

Verwaltungsgrenzen nach dem Stand vom 31. 12. 1979



Schlüsselnummern und Namen der Regierungsbezirke
und Kreisfreien Städte
(In der Karte jeweils nur die Schlüsselnummer)

Regierungsbezirke

1 Düsseldorf	in 3 Köln
3 Köln	13 Aachen
5 Münster	14 Bonn
7 Detmold	15 Köln
9 Arnberg	16 Leverkusen
Kreisfreie Städte	in 5 Münster
in 1 Düsseldorf	12 Bottrop
11 Düsseldorf	13 Gelsenkirchen
12 Duisburg	15 Münster
13 Essen	in 7 Detmold
14 Krefeld	11 Bielefeld
16 Mönchengladbach	in 9 Arnberg
17 Mülheim a.d.Ruhr	11 Bochum
19 Oberhausen	13 Dortmund
20 Remscheid	14 Hagen
22 Solingen	15 Hamm
24 Wuppertal	16 Herne

Schlüsselnummern Grenzen Verwaltungssitze¹⁾

Land:	05		Düsseldorf
Regierungsbezirk:	1		
Kreis:	54		
Kreisfreie Stadt:	11		

¹⁾ Verwaltungssitze der Kreise sind nur benannt, wenn sie nicht mit dem Namen des Kreises übereinstimmen.

3 GEMEINDEN IN SYSTEMATISCHER ORDNUNG MIT SCHLUESSELNUMMER, FLAECHE, WOHNBEVOELKERUNG, BEVOELKERUNGSDICHTE UND POSTLEITZAHL AM 31.12.1979*)

SCHLUESSEL- NUMMER	LAND, REG.-BEZIRK, KREIS, GEMEINDE	FLAECHE KM ²	BEVOEL- KERUNG	BFV. DICHTE JE KM ²	POST- LEIT ZAHL.
05	NORDRHEIN-WESTFALEN				
05 1	REG.-BEZ.DUESSELDORF				
05 1 11	KREISFREIE STADT				
05 1 11 000	DUESSELDORF, STADT	217,07	594 770	2 740	4000
05 1 12	KREISFREIE STADT				
05 1 12 000	DUISBURG, STADT	232,97	559 066	2 400	4100
05 1 13	KREISFREIE STADT				
05 1 13 000	ESSEN, STADT	210,28	652 501	3 103	4300
05 1 14	KREISFREIE STADT				
05 1 14 000	KREFELD, STADT	138,00	222 750	1 614	4150
05 1 16	KREISFREIE STADT				
05 1 16 000	MOENCHENGLADBACH, STADT	170,47	258 001	1 513	4050
05 1 17	KREISFREIE STADT				
05 1 17 000	MUELHEIM A. D. RUHR, STADT	91,18	182 465	2 001	4330
05 1 19	KREISFREIE STADT				
05 1 19 000	OBERHAUSEN, STADT	77,03	229 613	2 981	4200
05 1 20	KREISFREIE STADT				
05 1 20 000	REMSCHIED, STADT	74,61	129 507	1 736	5630
05 1 22	KREISFREIE STADT				
05 1 22 000	SOLINGEN, STADT	89,44	166 654	1 863	5650
05 1 24	KREISFREIE STADT				
05 1 24 000	WUPPERTAL, STADT	168,36	394 605	2 344	5600
05 1 54	KLEVE				
	SITZ: KLEVE, STADT				
05 1 54 004	BEDBURG-HAU	63,98	13 672	214	4194
05 1 54 008	EMMERICH, STADT	80,05	29 378	367	4240
05 1 54 012	GELDERN, STADT	96,85	25 730	266	4170
05 1 54 016	GOCH, STADT	115,32	28 634	248	4180
05 1 54 020	ISSUM	54,50	9 845	181	4174
05 1 54 024	KALKAR, STADT	87,83	10 982	125	4192
05 1 54 028	KERKEN	57,99	10 210	176	4173
05 1 54 032	KEVELAER, STADT	100,50	21 405	213	4178
05 1 54 036	KLEVE, STADT	95,18	44 036	463	4190
05 1 54 040	KRANENBURG	76,95	7 871	102	4193
05 1 54 044	REES, STADT	109,59	17 192	157	4242
05 1 54 048	RHEURDT	30,02	5 612	187	4137
05 1 54 052	STRAELEN, STADT	73,68	11 368	154	4172
05 1 54 056	UEDEM	60,93	6 338	104	4182
05 1 54 060	WACHTENDONK	47,90	5 736	120	4175
05 1 54 064	WEEZE	79,44	8 746	110	4179
05 1 54	ZUSAMMEN:	1 230,71	256 755	209	X
05 1 58	METTANN				
	SITZ: METTMANN, STADT				
05 1 58 004	ERKRATH, STADT	26,86	42 637	1 587	4006
05 1 58 008	HAAN, STADT	24,22	28 186	1 164	5657
05 1 58 012	HEILIGENHAUS, STADT	27,47	29 494	1 074	5628
05 1 58 016	HILDEN, STADT	25,95	52 708	2 031	4010
05 1 58 020	LANGENFELD (RHEINLAND), STADT	41,07	46 590	1 134	4018
05 1 58 024	METTANN, STADT	42,53	36 724	863	4020
05 1 58 026	MONHEIM, STADT	23,13	39 932	1 726	4019
05 1 58 028	RATINGEN, STADT	88,72	89 039	1 004	4030
05 1 58 032	VELBERT, STADT	74,91	93 302	1 246	5620
05 1 58 036	WUELFRATH, STADT	32,25	20 618	639	5603
05 1 58	ZUSAMMEN:	407,11	479 230	1 177	X
05 1 62	NEUSS				

*) GEBIETSSTAND: 1.1.1980.

3 GEMEINDEN IN SYSTEMATISCHER ORDNUNG MIT SCHLUESSELNUMMER, FLAECHE, WOHNBEVOELKERUNG, BEVOELKERUNGSDICHTE UND POSTLEITZAHL AM 31.12.1979¹⁾

SCHLUESSEL- NUMMER	LAND, REG.-BEZIRK, KREIS, GEMEINDE	FLAECHE KM ²	BEVOEL- KERUNG	BEV. DICHTE JE KM ²	POST- LEIT ZAHL
SITZ: NEUSS, STADT					
05 1 62 004	DORMAGEN, STADT	85,62	55 826	652	4047
05 1 62 008	GREVENBROICH, STADT	102,53	58 644	572	4048
05 1 62 012	JUECHEN	71,99	20 521	285	4053
05 1 62 016	KAARST	37,44	37 595	1 004	4044
05 1 62 020	KORSCHENBROICH	54,77	25 636	468	4052
05 1 62 022	MEERBUSCH, STADT	63,92	49 794	779	4005
05 1 62 024	NEUSS, STADT	99,44	149 333	1 502	4040
05 1 62 028	ROMMERSKIRCHEN	60,21	11 021	183	4049
05 1 62	ZUSAMMEN:	575,92	408 370	709	X
05 1 66	VIERSEN				
SITZ: VIERSEN, STADT					
05 1 66 004	BRUEGGEN	61,11	12 344	202	4057
05 1 66 008	GREFRATH	30,95	13 720	443	4155
05 1 66 012	KEMPEN, STADT	68,53	30 101	439	4152
05 1 66 016	NETTETAL, STADT	83,66	37 366	447	4054
05 1 66 020	NIEDERKRUECHTEN	67,07	11 580	173	4055
05 1 66 024	SCHWALMTAL	48,12	14 172	295	4056
05 1 66 028	TOENISVORST, STADT	44,25	22 216	502	4154
05 1 66 032	VIERSEN, STADT	90,96	81 419	895	4060
05 1 66 036	WILLICH, STADT	67,80	38 916	574	4156
05 1 66	ZUSAMMEN:	562,45	261 834	466	X
05 1 70	WESEL				
SITZ: WESEL, STADT					
05 1 70 004	ALPEN	59,54	9 745	164	4234
05 1 70 008	DINSLAKEN, STADT	47,68	58 334	1 223	4220
05 1 70 012	HAMMINKELN	164,29	21 283	130	4236
05 1 70 016	HUENXE	106,80	12 280	115	4224
05 1 70 020	KAMP-LINTFORT, STADT	63,12	37 859	600	4132
05 1 70 024	MOERS, STADT	67,67	100 110	1 479	4130
05 1 70 028	NEUKIRCHEN-VLUYN	43,46	25 283	582	4133
05 1 70 032	RHEINBERG, STADT	75,14	26 205	349	4134
05 1 70 036	SCHERWBECK	110,69	11 789	107	4235
05 1 70 040	SONSBECK	55,28	6 596	119	4176
05 1 70 044	VOERDE (NIEDERRHEIN)	53,48	31 442	588	4223
05 1 70 048	WESEL, STADT	122,62	56 760	463	4230
05 1 70 052	XANTEN, STADT	72,37	15 701	217	4232
05 1 70	ZUSAMMEN:	1 042,14	413 387	397	X
05 1	ZUSAMMEN:	5 287,74	5 209 508	985	X
05 3	REG.-BEZ.KOELN				
05 3 13	KREISFREIE STADT				
05 3 13 000	AACHEN, STADT	160,85	242 971	1 511	5100
05 3 14	KREISFREIE STADT				
05 3 14 000	BONN, STADT	141,18	286 184	2 027	5300
05 3 15	KREISFREIE STADT				
05 3 15 000	KOELN, STADT	405,18	976 136	2 409	5000
05 3 16	KREISFREIE STADT				
05 3 16 000	LEVERKUSEN, STADT	78,85	161 453	2 048	5090
05 3 54	AACHEN				
SITZ: AACHEN, STADT					
05 3 54 004	ALSDORF, STADT	31,57	46 328	1 467	5110
05 3 54 008	BAESWEILER, STADT	27,82	23 471	844	5112
05 3 54 012	ESCHWEILER, STADT	76,02	53 065	698	5180
05 3 54 016	HERZOGENRATH, STADT	33,31	42 425	1 274	5120
05 3 54 020	MONSCHAU, STADT	94,64	10 931	116	5108
05 3 54 024	ROETGEN	39,07	5 805	149	5106
05 3 54 028	SIMMERATH	111,80	13 145	118	5107
05 3 54 032	STOLBERG (PHLD.), STADT	98,30	57 552	585	5190
05 3 54 036	WUERSELEN, STADT	38,00	34 802	916	5102
05 3 54	ZUSAMMEN:	550,53	287 524	522	X
05 3 58	DUEREN				
SITZ: DUEREN, STADT					
05 3 58 004	ALDENHOVEN	44,26	12 335	279	5173

*) GEBIETSSTAND: 1.1.1980.

SCHLUESSEL- NUMMER	LAND, REG.-BEZIRK, KREIS, GEMEINDE	FLAECHE KM ²	BEVOEL- KERUNG	BEV. DICHTE JE KM ²	POST- LEIT ZAHL
05 3 58 008	DUEREN, STADT	85,16	86 308	1 013	5160
05 3 58 012	HEIMBACH, STADT	70,42	4 534	64	5169
05 3 58 016	HUERTGENWALD	86,48	7 103	82	5165
05 3 58 020	INDEN	35,92	7 921	221	5176
05 3 58 024	JUELICH, STADT	90,43	30 495	337	5170
05 3 58 028	KREUZAU	41,24	14 088	347	5166
05 3 58 032	LANGERWEHE	41,70	11 051	265	5163
05 3 58 036	LINNICH, STADT	65,47	13 221	202	5172
05 3 58 040	MERZENICH	37,91	7 300	193	5161
05 3 58 044	NIDEGGEN, STADT	66,34	7 462	112	5168
05 3 58 048	NIEDERZIER	63,39	11 599	183	5162
05 3 58 052	NOERVENICH	66,07	8 905	135	5164
05 3 58 056	TITZ	68,29	7 320	107	5177
05 3 58 060	VETTWEISS	83,09	6 878	83	5167
05 3 58	ZUSAMMEN:	946,17	236 520	250	X
05 3 62	ERFTKREIS				
	SITZ: BERGHEIM, STADT				
05 3 62 004	BEDBURG, STADT	80,38	18 595	231	5012
05 3 62 008	BERGHEIM, STADT	96,61	53 205	551	5010
05 3 62 012	BRUEHL, STADT	36,13	43 012	1 190	5040
05 3 62 016	ELSDORF	65,92	17 342	263	5013
05 3 62 020	ERFTSTADT, STADT	119,93	42 905	358	5042
05 3 62 024	FRECHEN, STADT	45,09	43 161	957	5020
05 3 62 028	HUERTH, STADT	51,34	50 654	987	5030
05 3 62 032	KERPEN, STADT	113,92	53 932	473	5014
05 3 62 036	PULHEIM	71,96	43 501	605	5024
05 3 62 040	WESSELING, STADT	23,42	28 587	1 221	5047
05 3 62	ZUSAMMEN:	704,70	394 894	560	X
05 3 66	EUSKIRCHEN				
	SITZ: EUSKIRCHEN, STADT				
05 3 66 004	BAD MUENSTEREIFEL, STADT	150,88	14 727	98	5358
05 3 66 008	BLANKENHEIM	148,54	7 371	50	5378
05 3 66 012	DAHLEM	95,24	3 765	40	5377
05 3 66 016	EUSKIRCHEN, STADT	139,52	44 593	320	5350
05 3 66 020	HELLENTHAL	127,78	8 612	67	5374
05 3 66 024	KALL	68,63	9 276	135	5370
05 3 66 028	MECHERNICH, STADT	136,34	21 527	158	5353
05 3 66 032	NETTERSHEIM	94,41	5 872	62	5376
05 3 66 036	SCHLEIDEN, STADT	129,47	12 247	95	5372
05 3 66 040	WEILERSWIST	57,19	12 506	219	5354
05 3 66 044	ZUELPICH, STADT	101,04	16 389	162	5352
05 3 66	ZUSAMMEN:	1 249,04	156 885	126	X
05 3 70	HEINSBERG				
	SITZ: HEINSBERG, STADT				
05 3 70 004	ERKELENZ, STADT	117,45	35 579	303	5140
05 3 70 008	GANGELT	48,75	9 286	190	5133
05 3 70 012	GEILENKIRCHEN, STADT	83,15	21 496	259	5130
05 3 70 016	HEINSBERG, STADT	92,11	36 343	395	5138
05 3 70 020	HUECKELHOVEN, STADT	61,40	34 919	569	5142
05 3 70 024	SELFKANT	41,89	8 084	193	5135
05 3 70 028	UEBACH-PALENBERG, STADT	26,10	22 623	867	5132
05 3 70 032	WALDFEUCHT	30,27	7 063	233	5137
05 3 70 036	WASSENBERG, STADT	42,38	12 862	303	5143
05 3 70 040	WEGBERG, STADT	84,32	24 469	290	5144
05 3 70	ZUSAMMEN:	627,82	212 724	339	X
05 3 74	OBERBERGISCHER KREIS				
	SITZ: GUMMERSBACH, STADT				
05 3 74 004	BERGNEUSTADT, STADT	37,81	17 830	472	5275
05 3 74 008	ENGELSKIRCHEN	61,77	17 899	290	5250
05 3 74 012	GUMMERSBACH, STADT	93,31	48 344	518	5270
05 3 74 016	HUECKESWAGEN, STADT	50,46	14 256	283	5609
05 3 74 020	LINDLAR	85,83	16 751	195	5253
05 3 74 024	MARIENHEIDE	57,08	12 949	227	5277
05 3 74 028	MORSBACH	55,88	9 902	177	5222
05 3 74 032	NUEMBRECHT	71,83	11 194	156	5223
05 3 74 036	RADEVORMWALD, STADT	53,77	23 502	437	5608
05 3 74 040	REICHSHOF	114,63	15 687	137	5226
05 3 74 044	WALDBROEL, STADT	63,02	14 939	237	5220
05 3 74 048	WIEHL, STADT	53,14	20 594	388	5276
05 3 74 052	WIPPERFUERTH, STADT	117,96	20 842	177	5272
05 3 74	ZUSAMMEN:	916,49	244 689	267	X
05 3 78	RHEINISCH-BERGISCHER KREIS				
	SITZ: BERGISCH GLADBACH, STADT				
05 3 78 004	BERGISCH GLADBACH, STADT	83,24	101 077	1 213	5060
05 3 78 008	BURSCHEID, STADT	27,38	15 585	569	5093
05 3 78 012	KUERTEN	67,71	16 055	237	5067
05 3 78 016	LEICHLINGEN (RHEINLAND), STADT	37,29	24 616	660	5653

*) GEBIETSSTAND: 1.1.1980.

3 GEMEINDEN IN SYSTEMATISCHER ORDNUNG MIT SCHLUESSELNUMMER, FLAECHE, WOHNBEVOELKERUNG, BEVOELKERUNGSDICHTE UND POSTLEITZAHL AM 31.12.1979)

SCHLUESSEL- NUMMER	LAND, REG.-BEZIRK, KREIS, GEMEINDE	FLAECHE KM ²	BEVOEL- KERUNG	BEV. DICHTE JE KM ²	POST- LEIT ZAHL
05 3 78 020	ODENTHAL	39,79	12 184	306	5068
05 3 78 024	OVERATH	70,01	21 095	301	5063
05 3 78 028	ROESRATH	38,80	21 391	551	5064
05 3 78 032	WERMELSKIRCHEN, STADT	74,84	34 730	464	5632
05 3 78	ZUSAMMEN:	439,06	246 663	562	X
05 3 82	RHEIN-SIEG-KREIS				
	SITZ: SIEGBURG, STADT				
05 3 82 004	ALFTER	34,76	16 097	463	5305
05 3 82 008	BAD HONNEF, STADT	48,12	20 877	434	5340
05 3 82 012	BORNHEIM	82,55	33 819	410	5303
05 3 82 016	EITORF	70,06	15 035	215	5208
05 3 82 020	HENNEF (SIEG)	105,82	28 835	272	5202
05 3 82 024	KOENIGSWINTER, STADT	76,13	34 935	459	5330
05 3 82 028	LOHMAR	65,52	23 018	351	5204
05 3 82 032	MECKENHEIM, STADT	34,80	15 615	449	5309
05 3 82 036	MUCH	78,08	9 884	127	5203
05 3 82 040	NEUNKIRCHEN-SEELSCHEID	50,64	14 561	288	5206
05 3 82 044	NIEDERKASSEL	35,86	25 460	710	5216
05 3 82 048	RHEINBACH, STADT	69,74	21 609	310	5308
05 3 82 052	RUPPICHTEROTH	62,01	7 494	121	5207
05 3 82 056	SANKT AUGUSTIN, STADT	34,22	47 288	1 382	5205
05 3 82 060	SIEGBURG, STADT	23,61	34 475	1 460	5200
05 3 82 064	SWISTTAL	62,25	15 271	245	5357
05 3 82 068	TROISDORF, STADT	62,18	57 733	928	5210
05 3 82 072	WACHTBERG	49,68	16 477	332	5307
05 3 82 076	WINDECK	107,23	17 470	163	5227
05 3 82	ZUSAMMEN:	1 153,26	455 953	395	X
05 3	ZUSAMMEN:	7 373,13	3 902 596	529	X
05 5	REG.-BEZ.MUENSTEP				
05 5 12	KREISFREIE STADT				
05 5 12 000	BOTTROP, STADT	100,58	114 510	1 138	4250
05 5 13	KREISFREIE STADT				
05 5 13 000	GELSENKIRCHEN, STADT	104,83	306 323	2 922	4650
05 5 15	KREISFREIE STADT				
05 5 15 000	MUENSTER, STADT	302,25	267 478	885	4400
05 5 54	BORKEN				
	SITZ: BORKEN, STADT				
05 5 54 004	AHAUS, STADT	150,77	27 824	185	4422
05 5 54 008	BOCHOLT, STADT	119,43	65 346	547	4290
05 5 54 012	BORKEN, STADT	153,09	31 939	209	4280
05 5 54 016	GESCHER, STADT	80,49	14 202	176	4423
05 5 54 020	GRONAU (WESTF.), STADT	78,60	41 042	522	4432
05 5 54 024	HEEK	69,02	6 777	98	4431
05 5 54 028	HEIDEN	52,66	5 872	112	4284
05 5 54 032	ISSELBURG, STADT	42,74	9 095	213	4294
05 5 54 036	LEGDEN	55,81	5 172	93	4421
05 5 54 040	RAESFELD	57,69	7 471	130	4281
05 5 54 044	REKEN	77,14	11 181	145	4421
05 5 54 048	RHEDE, STADT	78,60	15 036	191	4292
05 5 54 052	SCHOEPPINGEN	68,59	4 746	69	4431
05 5 54 056	STADTLOHN, STADT	78,94	16 618	211	4424
05 5 54 060	SUEDLOHN	45,58	7 128	156	4286
05 5 54 064	VELEN	71,59	9 298	130	4282
05 5 54 068	VREDEN, STADT	135,52	18 169	134	4426
05 5 54	ZUSAMMEN:	1 416,26	296 916	210	X
05 5 58	COESFELD				
	SITZ: COESFELD, STADT				
05 5 58 004	ASCHEBERG	106,28	11 518	108	4715
05 5 58 008	BILLERBECK, STADT	90,79	9 514	105	4425
05 5 58 012	COESFELD, STADT	140,95	31 093	221	4420
05 5 58 016	DUELMEN, STADT	184,47	38 074	206	4408
05 5 58 020	HAVIXBECK	52,66	9 176	174	4401
05 5 58 024	LUEDINGHAUSEN, STADT	140,15	17 927	128	4710
05 5 58 028	NORDKIRCHEN	51,95	8 308	160	4717
05 5 58 032	NOTTULN	85,36	12 839	150	4405
05 5 58 036	OLFEN, STADT	52,42	8 171	156	4716
05 5 58 040	ROSENDAHL	93,85	9 014	96	4428
05 5 58 044	SENDEN	109,02	14 205	130	4403
05 5 58	ZUSAMMEN:	1 107,90	169 839	153	X
05 5 62	RECKLINGHAUSEN				

*) GEBIETSSTAND: 1.1.1980.

SCHLUESSEL- NUMMER	LAND, REG.-BEZIRK, KREIS, GEMEINDE	FLAECHE KM ²	BEVOEL- KERUNG	BEV. DICHTE JE KM ²	POST- LEIT ZAHL
SITZ: RECKLINGHAUSEN, STADT					
05 5 62 004	CASTROP-RAUXEL, STADT	51,66	79 264	1 534	4620
05 5 62 008	DATTELN, STADT	66,08	37 004	560	4354
05 5 62 012	DORSTEN, STADT	171,55	68 862	401	4270
05 5 62 014	GLADBECK, STADT	35,90	80 434	2 241	4390
05 5 62 016	HALTERN, STADT	157,77	30 783	195	4358
05 5 62 020	HERTEN, STADT	37,31	69 400	1 860	4352
05 5 62 024	MARL, STADT	87,37	89 441	1 024	4370
05 5 62 028	OER-ERFENSCHWICK, STADT	38,83	26 702	688	4353
05 5 62 032	RECKLINGHAUSEN, STADT	66,37	119 472	1 800	4350
05 5 62 036	WALTROP, STADT	46,97	26 909	573	4355
05 5 62	ZUSAMMEN:	759,81	628 271	827	X
05 5 66	STEINFURT				
SITZ: STEINFURT, STADT					
05 5 66 004	ALTENBERGE	62,56	7 231	116	4401
05 5 66 008	EMSDETTEN, STADT	71,50	30 900	432	4407
05 5 66 012	GREVEN, STADT	140,03	28 414	203	4402
05 5 66 016	HOERSTEL, STADT	107,34	14 967	139	4446
05 5 66 020	HOPSTEN	99,89	5 853	59	4447
05 5 66 024	HORSTMAR, STADT	44,44	6 068	137	4435
05 5 66 028	IBBENBUEREN, STADT	108,55	42 149	388	4530
05 5 66 032	LADBERGEN	52,01	6 095	117	4544
05 5 66 036	LAER	35,03	5 135	147	4401
05 5 66 040	LENGERICH, STADT	91,24	20 369	223	4540
05 5 66 044	LIENEN	73,26	7 671	105	4543
05 5 66 048	LOTTE	37,27	10 528	283	4531
05 5 66 052	METELEN	40,21	5 694	142	4431
05 5 66 056	METTINGEN	40,61	10 029	247	4532
05 5 66 060	NEUENKIRCHEN	48,28	11 191	232	4445
05 5 66 064	NORDWALDE	51,26	8 188	160	4401
05 5 66 068	OCHTRUP, STADT	105,61	16 367	155	4434
05 5 66 072	RECKE	53,31	9 016	169	4534
05 5 66 076	RHEINE, STADT	145,09	71 525	493	4440
05 5 66 080	SAERBECK	58,86	4 236	72	4401
05 5 66 084	STEINFURT, STADT	111,39	32 090	288	4430
05 5 66 088	TECKLENBURG, STADT	69,60	8 729	125	4542
05 5 66 092	WESTERKAPPELN	86,22	8 762	102	4535
05 5 66 096	WETTRINGEN	57,23	6 443	113	4441
05 5 66	ZUSAMMEN:	1 790,72	377 650	211	X
05 5 70	WARENDORF				
SITZ: WARENDORF, STADT					
05 5 70 004	AHLEN, STADT	123,14	53 681	436	4730
05 5 70 008	BECKUM, STADT	111,62	37 952	340	4720
05 5 70 012	BEELEN	31,13	4 665	150	4413
05 5 70 016	DRENSTEINFURT, STADT	106,21	10 882	102	4406
05 5 70 020	ENNIGERLOH, STADT	124,88	19 444	156	4722
05 5 70 024	EVERSWINKEL	68,70	6 297	92	4401
05 5 70 028	OELDE, STADT	102,32	27 335	267	4740
05 5 70 032	OSTBEVERN	88,95	6 629	75	4401
05 5 70 036	SASSENBERG, STADT	77,66	9 005	116	4414
05 5 70 040	SENDENHORST, STADT	96,46	10 087	105	4401
05 5 70 044	TELGTE, STADT	90,15	15 780	175	4404
05 5 70 048	WADERSLOH	116,64	10 920	94	4724
05 5 70 052	WARENDORF, STADT	175,87	32 909	187	4410
05 5 70	ZUSAMMEN:	1 313,73	245 586	187	X
05 5	ZUSAMMEN:	6 896,08	2 406 573	349	X
05 7	REG.-BEZ.DETMOLD				
05 7 11	KREISFREIE STADT				
05 7 11 000	BIELEFELD, STADT	259,13	312 357	1 205	4800
05 7 54	GUETERSLOH				
SITZ: GUETERSLOH, STADT					
05 7 54 004	BORGHOLZHAUSEN, STADT	55,59	7 438	134	4807
05 7 54 008	GUETERSLOH, STADT	111,96	77 792	695	4830
05 7 54 012	HALLE (WESTF.), STADT	69,23	18 365	265	4802
05 7 54 016	MARSEWINKEL, STADT	100,10	18 325	183	4834
05 7 54 020	HERZEBROCK	79,27	12 654	160	4836
05 7 54 024	LANGENBERG	38,23	6 540	171	4831
05 7 54 028	RHEDA-WIEDENBRUECK, STADT	86,69	37 723	435	4840
05 7 54 032	RIETBERG, STADT	110,20	23 264	211	4835
05 7 54 036	SCHLOSS HOLTE-STUKENBROCK	67,41	20 316	301	4815
05 7 54 040	STEINHAGEN	56,15	16 007	285	4803
05 7 54 044	VERL	71,31	18 312	257	4837
05 7 54 048	VERSMOLD, STADT	84,80	18 287	216	4804
05 7 54 052	WERTHER (WESTF.), STADT	35,08	10 013	285	4806
05 7 54	ZUSAMMEN:	966,02	285 036	295	X

*) GEBIETSSTAND: 1.1.1980.

3 GEMEINDEN IN SYSTEMATISCHER ORDNUNG MIT SCHLUESSELNUMMER, FLAECHE, WOHNBEVOELKERUNG, BEVOELKERUNGSDICHTE UND POSTLEITZAHL AM 31.12.1979*)

SCHLUESSEL- NUMMER	LAND, REG.-BEZIRK, KREIS, GEMEINDE	FLAECHE KM ²	BEVOEL- KERUNG	BEV. DICHT JE KM ²	POST- LEIT ZAHL
05 7 58	HERFORD				
	SITZ: HERFORD, STADT				
05 7 58 004	BUENDE, STADT	59,29	39 871	672	4980
05 7 58 008	ENGER, STADT	41,21	16 097	391	4904
05 7 58 012	HERFORD, STADT	78,00	62 977	708	4900
05 7 58 016	HIDDENHAUSEN	23,87	19 660	824	4901
05 7 58 020	KIRCHLENGERN	33,79	14 652	434	4983
05 7 58 024	LOEHNE, STADT	59,28	37 111	626	4972
05 7 58 028	ROEDINGHAUSEN	36,22	8 215	227	4986
05 7 58 032	SPENGE, STADT	38,90	13 640	351	4905
05 7 58 036	VLOTHO, STADT	76,92	20 106	261	4973
05 7 58	ZUSAMMEN:	448,38	232 329	518	X
05 7 62	HOEXTER				
	SITZ: HOEXTER, STADT				
05 7 62 004	BAD DRIBURG, STADT	115,06	17 692	154	3490
05 7 62 008	BEVERUNGEN, STADT	97,80	15 329	157	3472
05 7 62 012	BORGENTREICH, STADT	138,54	8 933	64	3531
05 7 62 016	BRAKEL, STADT	173,65	16 061	92	3492
05 7 62 020	HOEXTER, STADT	157,84	32 457	206	3470
05 7 62 024	MARIENMUENSTER, STADT	64,24	4 913	76	3477
05 7 62 028	NIEHEIM, STADT	79,80	6 424	81	3493
05 7 62 032	STEINHEIM, STADT	75,62	12 118	160	3282
05 7 62 036	WARBURG, STADT	168,67	21 858	130	3530
05 7 62 040	WILLEBADESSEN, STADT	128,12	7 734	60	3533
05 7 62	ZUSAMMEN:	1 199,34	143 518	120	
05 7 66	LIPPE				
	SITZ: DETMOLD, STADT				
05 7 66 004	AUGUSTDORF	42,21	7 026	166	4936
05 7 66 008	BAD SALZUFLEN, STADT	100,08	51 181	511	4902
05 7 66 012	BARNTRUP, STADT	59,43	8 651	146	4924
05 7 66 016	BLOMBERG, STADT	99,12	14 739	149	4933
05 7 66 020	DETMOLD, STADT	129,42	67 116	519	4930
05 7 66 024	DOERENTRUP	49,70	8 170	164	4926
05 7 66 028	EXTERTAL	92,43	12 530	136	4923
05 7 66 032	HORN-BAD WEINBERG, STADT	90,16	16 918	188	4934
05 7 66 036	KALLETTAL	112,56	14 485	129	4925
05 7 66 040	LAGE, STADT	76,06	32 044	421	4937
05 7 66 044	LEMGO, STADT	100,83	39 512	392	4920
05 7 66 048	LEOPOLDSHOEHE	36,94	12 641	342	4811
05 7 66 052	LUEGDE, STADT	88,73	11 052	125	3283
05 7 66 056	OERLINGHAUSEN, STADT	32,70	14 576	446	4811
05 7 66 060	SCHIEDER-SCHWALENBERG, STADT	60,08	8 493	141	3284
05 7 66 064	SCHLANGEN	75,98	7 292	96	4797
05 7 66	ZUSAMMEN:	1 246,43	326 426	262	X
05 7 70	MINDEN-LUEBBECKE				
	SITZ: MINDEN, STADT				
05 7 70 004	BAD OEYNHAUSEN, STADT	64,79	44 126	681	4970
05 7 70 008	ESPELKAMP, STADT	83,59	23 124	277	4992
05 7 70 012	HILLE	101,32	14 208	140	4955
05 7 70 016	HUELHORST	44,44	10 938	246	4971
05 7 70 020	LUEBBECKE, STADT	65,10	21 251	326	4990
05 7 70 024	MINDEN, STADT	102,69	77 989	759	4950
05 7 70 028	PETERSHAGEN, STADT	212,04	24 011	113	4953
05 7 70 032	PORTA WESTFALICA, STADT	105,13	34 720	330	4952
05 7 70 036	PREUSSISCH OLDENDORF, STADT	70,04	10 099	144	4994
05 7 70 040	RAHDEN, STADT	134,59	13 261	99	4993
05 7 70 044	STEMMEDE	167,07	13 501	81	4995
05 7 70	ZUSAMMEN:	1 150,80	287 228	250	X
05 7 74	PADERBORN				
	SITZ: PADERBORN, STADT				
05 7 74 004	ALTENBEKEN	76,22	6 491	85	4791
05 7 74 008	BAD LIPPSPRINGE, STADT	50,94	11 596	228	4792
05 7 74 012	BORCHEN	77,06	9 825	127	4791
05 7 74 016	BUEREN, STADT	170,91	17 460	102	4793
05 7 74 020	DELBRUECK, STADT	156,97	20 992	134	4795
05 7 74 024	HOEVELHOF	70,64	12 006	170	4791
05 7 74 028	LICHTENAU, STADT	192,01	8 517	44	4791
05 7 74 032	PADERBORN, STADT	179,25	109 218	609	4790
05 7 74 036	SALZKOTTEN, STADT	109,42	17 751	162	4796
05 7 74 040	WUENNENBERG, STADT	160,94	9 498	59	4791
05 7 74	ZUSAMMEN:	1 244,36	223 354	179	X
05 7	ZUSAMMEN:	6 514,46	1 810 248	278	X
05 9	REG.-BEZ.-ARNSBERG				

*) GEBIETSSTAND: 1.1.1980.

SCHLUESSEL- NUMMER	LAND, REG.-BEZIRK, KREIS, GEMEINDE	FLAECHE KM ²	BEVOEL- KERUNG	BEV. DICHT JE KM ²	POST- LEIT ZAHL
05 9 11	KREISFREIE STADT				
05 9 11 000	BOCHUM, STADT	145,35	402 988	2 773	4630
05 9 13	KREISFREIE STADT				
05 9 13 000	DORTMUND, STADT	280,10	609 954	2 178	4600
05 9 14	KREISFREIE STADT				
05 9 14 000	HAGEN, STADT	160,34	220 676	1 376	5800
05 9 15	KREISFREIE STADT				
05 9 15 000	HAMM, STADT	226,02	171 595	759	4700
05 9 16	KREISFREIE STADT				
05 9 16 000	HERNE, STADT	51,37	183 065	3 564	4690
05 9 54	ENNEPE-RUHR-KREIS				
	SITZ: SCHWELM, STADT				
05 9 54 004	BRECKERFELD, STADT	58,65	6 955	119	5805
05 9 54 008	ENNEPetal, STADT	57,36	35 965	627	5828
05 9 54 012	GEVELSBERG, STADT	26,27	31 138	1 185	5820
05 9 54 016	HATTINGEN, STADT	71,40	57 255	802	4320
05 9 54 020	HERDECKE, STADT	22,34	23 710	1 061	5804
05 9 54 024	SCHWELM, STADT	20,49	31 207	1 523	5830
05 9 54 028	SPROCKHOEVEL, STADT	47,75	24 262	508	4322
05 9 54 032	WETTER (RUHR), STADT	31,44	29 831	949	5802
05 9 54 036	WITTEN, STADT	72,31	106 185	1 468	5810
05 9 54	ZUSAMMEN:	408,01	346 508	849	X
05 9 58	HOCHSAUERLANDKREIS				
	SITZ: MESCHEDE, STADT				
05 9 58 004	ARNSBERG, STADT	193,39	78 282	405	5760
05 9 58 008	BESTWIG	69,25	11 745	170	5780
05 9 58 012	BRILON, STADT	228,97	24 439	107	5790
05 9 58 016	ESLOHE (SAUERLAND)	115,30	8 247	72	5779
05 9 58 020	HALLENBERG, STADT	65,36	4 677	72	5789
05 9 58 024	MARSBERG, STADT	182,00	22 237	122	3538
05 9 58 028	MEDEBACH, STADT	126,05	7 165	57	5789
05 9 58 032	MESCHEDE, STADT	215,10	31 352	146	5778
05 9 58 036	OLSBERG, STADT	117,78	14 172	120	5787
05 9 58 040	SCHMALLENBERG, STADT	302,26	24 929	82	5948
05 9 58 044	SUNDERN (SAUERLAND), STADT	194,06	25 400	131	5768
05 9 58 048	WINTERBERG, STADT	147,77	14 809	100	5788
05 9 58	ZUSAMMEN:	1 957,29	267 454	137	X
05 9 62	MAERKISCHER KREIS				
	SITZ: LUEDENSCHIED, STADT				
05 9 62 004	ALTENA, STADT	44,29	24 729	558	5990
05 9 62 008	BALVE, STADT	74,75	10 515	141	5983
05 9 62 012	HALVER, STADT	77,39	15 308	198	5884
05 9 62 016	HEMER, STADT	67,55	32 891	487	5870
05 9 62 020	HERSCHEID	58,90	6 536	111	5974
05 9 62 024	ISERLOHN, STADT	125,55	94 478	753	5860
05 9 62 028	KIERSPE, STADT	71,59	14 009	196	5883
05 9 62 032	LUEDENSCHIED, STADT	86,69	74 561	860	5880
05 9 62 036	MFINERZHAGEN, STADT	115,78	18 730	162	5882
05 9 62 040	MENDEN (SAUERLAND), STADT	86,07	53 101	617	5750
05 9 62 044	NACHRODT-WIBLINGWERDE	29,01	6 855	236	5992
05 9 62 048	NEUENRADE, STADT	54,12	10 892	201	5982
05 9 62 052	PLETTENBERG, STADT	96,14	28 989	302	5970
05 9 62 056	SCHALKSMUEHLE	38,23	11 263	295	5885
05 9 62 060	WERDOHL, STADT	33,37	21 480	644	5980
05 9 62	ZUSAMMEN:	1 059,43	424 337	401	X
05 9 66	OLPE				
	SITZ: OLPE, STADT				
05 9 66 004	ATTENDORN, STADT	97,15	21 659	223	5952
05 9 66 008	BROLSHAGEN, STADT	67,14	9 582	143	5962
05 9 66 012	FINNENTROP	103,95	16 144	155	5950
05 9 66 016	KIRCHHUNDEN	147,88	11 624	79	5942
05 9 66 020	LENNESTADT, STADT	134,99	25 985	192	5940
05 9 66 024	OLPE, STADT	85,66	22 238	260	5960
05 9 66 028	WENDEN	72,55	15 084	208	5963
05 9 66	ZUSAMMEN:	709,32	122 316	172	X
05 9 70	SIEGEN				

*) GEBIETSSTAND: 1.1.1980.

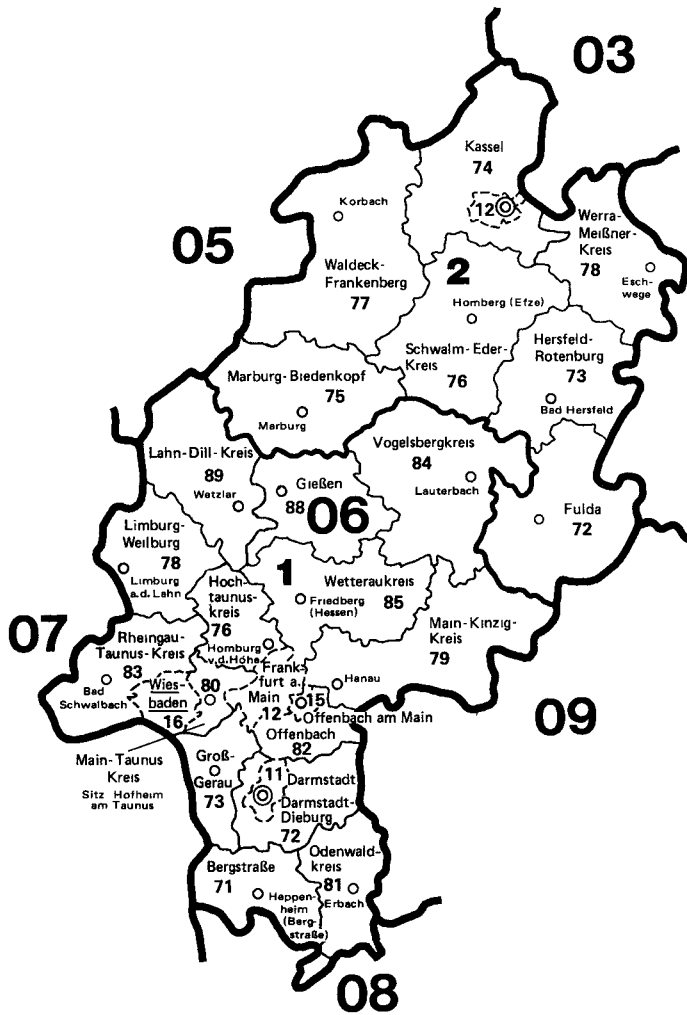
3 GEMEINDEN IN SYSTEMATISCHER ORDNUNG MIT SCHLUESSELNUMMER, FLAECHE, WOHNBEVOELKERUNG, BEVOELKERUNGSDICHTE UND POSTLEITZAHL AM 31.12.1979*)

SCHLUESSEL- NUMMER	LAND, REG.-BEZIRK, KREIS, GEMEINDE	FLAECHE KM ²	BEVOEL- KERUNG	BEV. DICHT JE KM ²	POST- LEIT ZAHL
SITZ: SIEGFEN, STADT					
05 9 70 004	BAD BERLEBURG, STADT	275,20	20 205	73	5920
05 9 70 008	BURBACH	79,66	13 382	168	5909
05 9 70 012	ERNDEBRUECK	70,84	8 074	114	5927
05 9 70 016	FREUDENBERG, STADT	54,45	15 724	289	5905
05 9 70 020	HILCHENBACH, STADT	80,85	15 221	188	5912
05 9 70 024	KREUZTAL, STADT	70,91	30 295	427	5910
05 9 70 028	LAASPHE, STADT	135,74	14 640	108	5928
05 9 70 032	NETPHEN	137,36	22 036	160	5902
05 9 70 036	NEUNKIRCHEN	39,59	14 529	367	5908
05 9 70 040	SIEGEN, STADT	114,66	112 740	983	5900
05 9 70 044	WILNSDORF	72,00	18 770	261	5901
05 9 70	ZUSAMMEN:	1 131,26	285 616	252	X
SITZ: SOEST, STADT					
05 9 74 004	ANROECHE	73,77	8 676	118	4783
05 9 74 008	BAD SASSENDORF	63,38	9 525	150	4772
05 9 74 012	ENSE	51,07	9 089	178	4763
05 9 74 016	ERWITTE, STADT	89,28	12 885	144	4782
05 9 74 020	GESEKE, STADT	97,44	20 244	208	4787
05 9 74 024	LIPPETAL	126,56	10 363	82	4775
05 9 74 028	LIPPSTADT, STADT	113,35	61 692	544	4780
05 9 74 032	MOEHNESEE	123,36	9 063	73	4773
05 9 74 036	RUETHEN, STADT	158,09	11 280	71	4784
05 9 74 040	SOEST, STADT	85,87	40 373	470	4770
05 9 74 044	WARSTEIN, STADT	157,90	28 413	180	4788
05 9 74 048	WELVER	85,60	10 295	120	4777
05 9 74 052	WERL, STADT	76,35	25 727	337	4760
05 9 74 056	WICKEDE (RUHR)	25,20	11 737	466	5757
05 9 74	ZUSAMMEN:	1 327,22	269 362	203	X
SITZ: UNNA, STADT					
05 9 78 004	BERGKAMEN, STADT	44,77	47 533	1 062	4619
05 9 78 008	BOENEN	37,98	17 791	468	4703
05 9 78 012	FROENDENBERG, STADT	56,20	20 532	365	5758
05 9 78 016	HOLZWICKEDE	22,43	15 626	697	4755
05 9 78 020	KAMEN, STADT	40,93	43 278	1 057	4618
05 9 78 024	LUENEN, STADT	59,07	85 685	1 451	4670
05 9 78 028	SCHWERTE, STADT	56,11	47 333	844	5840
05 9 78 032	SELM, STADT	60,40	23 467	389	4714
05 9 78 036	UNNA, STADT	88,53	56 903	643	4750
05 9 78 040	WERNE, STADT	75,75	26 131	345	4712
05 9 78	ZUSAMMEN:	542,17	384 279	709	X
05 9	ZUSAMMEN:	7 997,88	3 688 150	461	X
05	ZUSAMMEN:	34 069,29	17 017 075	499	X

*) GEBIETSSTAND: 1.1.1980.

06 HESSEN

Verwaltungsgrenzen nach dem Stand vom 31. 12. 1979



Schlüsselnummern und Namen
der Regierungsbezirke
(In der Karte jeweils nur die Schlüsselnummer)

- 1 Darmstadt
- 2 Kassel

	Schlüsselnummern	Grenzen	Verwaltungssitze ¹⁾
Land:	06		<u>Wiesbaden</u>
Regierungsbezirk:	1		○
Landkreis:	71		○
Kreisfreie Stadt:	11		

¹⁾ Verwaltungssitze der Kreise sind nur benannt, wenn sie nicht mit dem Namen des Kreises übereinstimmen.

SCHLUESSEL- NUMMER	LAND, REG.-BEZIRK, KREIS, GEMEINDE	FLAECHE KM ²	BEVOL- KERUNG	REV. DICHTE JE KM ²	POST- LEIT ZAHL
06	HESSEN				
06 1	REG.-BEZ. DARMSTADT				
06 1 11	KREISFREIE STADT				
06 1 11 000	DARMSTADT, STADT	122,38	138 661	1 133	6100
06 1 12	KREISFREIE STADT				
06 1 12 000	FRANKFURT AM MAIN, STADT	249,01	628 203	2 523	6000
06 1 15	KREISFREIE STADT				
06 1 15 000	OFFENBACH AM MAIN, STADT	45,24	111 310	2 460	6050
06 1 16	KREISFREIE STADT				
06 1 16 000	WIESBADEN, LANDESHAUPTSTADT	204,02	273 267	1 339	6200
06 1 71	BERGSTRASSE				
	SITZ: HEPPENHEIM (BERGSTRASSE), STADT				
06 1 71 001	ABTSTEINACH	11,03	2 116	192	6941
06 1 71 002	BENSHEIM, STADT	57,86	32 874	568	6140
06 1 71 003	BIBLIS	40,43	7 979	197	6843
06 1 71 004	BIRKENAU	24,57	9 893	403	6943
06 1 71 005	BUERSTADT, STADT	34,47	14 221	413	6842
06 1 71 006	EINHAUSEN	26,67	4 721	177	6141
06 1 71 007	FUERTH	38,41	9 318	243	6149
06 1 71 008	GORXHEIMERTAL	10,46	3 889	372	6941
06 1 71 009	GRASELLENBACH	22,87	2 996	131	6149
06 1 71 010	GROSS-ROHRHEIM	19,56	3 432	175	6845
06 1 71 011	HEPPENHEIM (BERGSTRASSE), KREISSTADT	52,12	23 908	459	6148
06 1 71 012	HIRSCHHORN (NECKAR), STADT	30,85	4 004	130	6932
06 1 71 013	LAMPERTHEIM, STADT	71,99	31 307	435	6840
06 1 71 014	LAUTERTAL	30,76	6 844	222	6147
06 1 71 015	LINDENFELS, STADT	21,09	4 746	225	6145
06 1 71 016	LORSCH, STADT	25,23	10 714	425	6143
06 1 71 017	MOERLENBACH	27,20	8 256	304	6942
06 1 71 018	NECKARSTEINACH, STADT	22,06	3 852	175	6901
06 1 71 019	RIMBACH	23,15	8 067	348	6149
06 1 71 020	VIERNHEIM, STADT	48,40	29 645	613	6806
06 1 71 021	WALD-MICHELBAACH	74,35	10 537	142	6948
06 1 71 022	ZWINGENBERG, STADT	5,62	4 949	881	6144
06 1 71	ZUSAMMEN:	719,15	238 268	331	Y
06 1 72	DARMSTADT-DIEBURG				
	SITZ: DARMSTADT, STADT				
06 1 72 001	ALSBACH-HAENNLEIN	15,78	6 405	406	6146
06 1 72 002	BABENHAUSEN, STADT	66,86	13 990	209	6113
06 1 72 003	BICKENBACH	9,29	4 416	475	6101
06 1 72 004	DIEBURG, STADT	23,60	12 899	547	6110
06 1 72 005	EPPERTSHAUSEN	13,08	5 182	396	6116
06 1 72 006	ERZHAUSEN	7,41	5 942	802	6106
06 1 72 007	FISCHBACHTAL	13,27	2 296	173	6101
06 1 72 008	GRIESHEIM, STADT	21,40	20 265	947	6103
06 1 72 009	GROSS-BIEBERAU, STADT	18,27	3 830	210	6101
06 1 72 010	GROSS-UMSTADT, STADT	86,80	18 541	214	6114
06 1 72 011	GROSS-ZIMMERN	20,77	10 599	510	6112
06 1 72 012	MESSEL	14,70	3 354	228	6101
06 1 72 013	MODAUTAL	31,79	4 404	139	6101
06 1 72 014	MUEHLTAL	25,33	12 452	492	6109
06 1 72 015	MUENSTER	20,78	10 876	523	6115
06 1 72 016	OBER-RAMSTADT, STADT	41,88	12 819	306	6105
06 1 72 017	OTZBERG	41,93	5 556	133	6111
06 1 72 018	PFUNGSTADT, STADT	42,53	23 336	549	6102
06 1 72 019	REINHEIM, STADT	27,70	15 363	555	6107
06 1 72 020	ROSSDORF	20,60	10 817	525	6101
06 1 72 021	SCHAAFHEIM	32,18	7 536	234	6117
06 1 72 022	SEEHEIM-JUGENHEIM	27,96	15 771	564	6104
06 1 72 023	WEITERSTADT	34,40	18 374	534	6108
06 1 72	ZUSAMMEN:	658,31	245 023	372	Y
06 1 73	GROSS-GERAU				
	SITZ: GROSS-GERAU, STADT				
06 1 73 001	BIEBESHEIM AM RHEIN	18,68	5 987	321	6083
06 1 73 002	BISCHOFHEIM	9,01	12 137	1 347	6094
06 1 73 003	BUETTELBOERN	30,01	10 372	346	6087
06 1 73 004	GERNSHEIM, STADT	40,12	8 047	201	6084
06 1 73 005	GINSHEIM-GUSTAVSBURG	13,96	15 595	1 117	6095
06 1 73 006	GROSS-GERAU, STADT	54,45	21 265	391	6080
06 1 73 007	KELSTERBACH, STADT	15,33	13 845	903	6092

4) GEBIETSSTAND: 1.1.1980.

3 GEMEINDEN IN SYSTEMATISCHER ORDNUNG MIT SCHLUESSELNUMMER, FLAECHE, WOHNBEVOELKERUNG, BEVOELKERUNGSDICHTE UND POSTLEITZAHL AM 31.12.1979*)

SCHLUESSEL- NUMMER	LAND, REG.-BEZIRK, KREIS, GEMEINDE	FLAECHE KM ²	BEVOEL- KERUNG	BEV. DICHT JE KM ²	POST- LEIT ZAHL
06 1 73 008	NAUHEIM	13,77	9 419	684	6085
06 1 73 009	RAUNHEIM, STADT	13,02	11 862	911	6096
06 1 73 010	RIEDSTADT	73,75	17 469	237	6086
06 1 73 011	RUESSELSHEIM, STADT	58,35	62 606	1 073	6090
06 1 73 012	STOCKSTADT AM RHEIN	18,71	4 791	256	6081
06 1 73 013	TREBUR	50,14	10 503	209	6097
06 1 73 014	MOERFELDEN-WALLDORF, STADT	44,39	29 571	666	6082
06 1 73	ZUSAMMEN:	453,69	233 469	515	X
06 1 76	HOCHTAUNUSKREIS				
	SITZ: BAD HOMBURG V.D.HOEHE, STADT				
06 1 76 001	FRIEDRICHSORF, STADT	30,16	22 049	731	6382
06 1 76 002	GLASHUETTEN	27,07	5 066	187	6246
06 1 76 003	GRAEVENWIESPACH	43,16	3 918	91	6394
06 1 76 004	BAD HOMBURG V. D. HOEHE, STADT	51,15	50 909	995	6380
06 1 76 005	KOENIGSTEIN IM TAUNUS, STADT	25,06	16 471	657	6240
06 1 76 006	KRONBERG IM TAUNUS, STADT	18,62	17 488	939	6242
06 1 76 007	NEU-ANSPACH	36,14	7 751	214	6392
06 1 76 008	OBERRUSEL (TAUNUS), STADT	45,36	39 477	870	6370
06 1 76 009	SCHMITTEN	35,50	7 361	207	6384
06 1 76 010	STEINBACH (TAUNUS), STADT	4,40	10 025	2 278	6374
06 1 76 011	USINGEN, STADT	55,86	10 248	183	6390
06 1 76 012	WEHRHEIM	38,38	7 024	183	6393
06 1 76 013	WEILROD	71,21	5 598	79	6395
06 1 76	ZUSAMMEN:	482,07	203 385	422	X
06 1 78	LIMBURG-WEILBURG				
	SITZ: LIMBURG A.-D.-LAHN, STADT				
06 1 78 001	BESELICH	31,53	4 657	148	6251
06 1 78 002	BRECHEN	24,87	6 187	249	6259
06 1 78 003	CAMBERG, STADT	54,66	11 355	208	6277
06 1 78 004	DORNBURG	33,20	7 825	236	6255
06 1 78 005	ELBTAL	11,11	2 009	181	6251
06 1 78 006	ELZ	16,87	6 865	407	6254
06 1 78 007	HADAMAR, STADT	40,96	10 705	261	6253
06 1 78 008	HUENFELDEN	62,70	8 461	135	6257
06 1 78 009	LIMBURG A. D. LAHN, KREISSTADT	45,14	28 562	633	6250
06 1 78 010	LOENNBERG	33,82	4 300	127	6293
06 1 78 011	MENGERSKIRCHEN	30,82	4 577	149	6296
06 1 78 012	MERENBERG	23,09	2 457	106	6295
06 1 78 013	RUNKEL, STADT	43,72	8 651	198	6251
06 1 78 014	SELTERS (TAUNUS)	40,45	6 324	156	6251
06 1 78 015	VILLMAR	43,10	6 500	151	6256
06 1 78 016	WALDBRUNN (WESTERWALD)	29,74	5 150	173	6251
06 1 78 017	WEILBURG, STADT	57,38	12 222	213	6290
06 1 78 018	WEILWENSTER	77,09	9 030	117	6292
06 1 78 019	WEINBACH	37,66	4 541	121	6294
06 1 78	ZUSAMMEN:	737,91	150 378	204	X
06 1 79	MAIN-KINZIG-KREIS				
	SITZ: HANAU, STADT				
06 1 79 002	BIEBERGEMUEND	78,53	6 899	88	6465
06 1 79 003	BIRSTEIN	86,63	5 714	66	6484
06 1 79 004	BRACHTTAL	30,85	4 615	150	6486
06 1 79 005	BRUCHKOBEL, STADT	29,67	17 890	603	6454
06 1 79 006	ERLEENSEE	18,59	10 611	571	6455
06 1 79 007	FLOERSBACHTAL	52,11	2 330	45	6487
06 1 79 008	FREIGERICHT	33,42	12 613	377	6463
06 1 79 009	GELNHAUSEN, BARBAROSSASTADT	45,21	18 350	406	6460
06 1 79 010	GROSSKROTZENBURG	7,44	6 372	856	6451
06 1 79 011	GRUENDAU	67,68	10 605	157	6466
06 1 79 012	HAMMERSBACH	20,15	3 520	175	6451
06 1 79 013	HANAU, STADT	76,95	86 144	1 119	6450
06 1 79 014	HASSELROTH	18,92	6 890	364	6467
06 1 79 015	JOSSGRUND	50,72	3 330	66	6485
06 1 79 016	LANGENSELBOLD	26,25	10 202	389	6456
06 1 79 017	LINSENGERICHT	29,82	8 061	270	6464
06 1 79 018	MAINTAL, STADT	32,39	36 541	1 128	6457
06 1 79 019	NEUBERG	10,54	4 806	456	6451
06 1 79 020	NIEDERAU, STADT	46,78	13 824	296	6369
06 1 79 021	NIEDERDORFELDEN	6,55	3 160	482	6369
06 1 79 022	BAD ORB, STADT	47,78	8 259	173	6482
06 1 79 023	RODENBACH	16,72	11 077	663	6458
06 1 79 024	RONNEBURG	14,25	2 685	188	6451
06 1 79 025	SCHLUECHTERN, STADT	113,24	13 871	122	6490
06 1 79 026	SCHOENECK	21,48	10 271	478	6369
06 1 79 027	SINNTAL	111,87	9 426	84	6492
06 1 79 028	BAD SODEN-SALMUENSTER, STADT	58,61	11 214	191	6483
06 1 79 029	STEINAU AN DER STRASSE, STADT	104,83	10 414	99	6497
06 1 79 030	WAECHTERSACH, STADT	50,74	10 223	201	6480
06 1 79 200	GUTSBEZIRK SPESSART, GEMFR. GEBIET	89,20	-	-	-
06 1 79	ZUSAMMEN:	1 397,92	359 917	257	X
06 1 80	MAIN-TAUNUS-KREIS				
	SITZ: HOFHEIM AM TAUNUS, STADT				
06 1 80 001	EPPSTEIN, STADT	24,20	11 684	483	6239

*) GEBIETSSTAND: 1.1.1980.

SCHLUESSEL- NUMMER	LAND, REG.-BEZIRK, KREIS, GEMEINDE	FLAECHE KM ²	BEVOEL- KERUNG	BEV. DICHTE JE KM ²	POST- LEIT ZAHL
06 1 80 002	ESCHBORN, STADT	12,14	17 844	1 470	6236
06 1 80 003	FLOERSHEIM AM MAIN, STADT	22,96	16 447	716	6093
06 1 80 004	MATTERSHEIM AM MAIN, STADT	15,81	23 423	1 482	6234
06 1 80 005	HOCHHEIM AM MAIN, STADT	19,43	15 144	779	6203
06 1 80 006	HOFHEIM AM TAUNUS, STADT	57,37	33 262	580	6238
06 1 80 007	KELKHEIM (TAUNUS), STADT	30,76	27 028	879	6233
06 1 80 008	KRIFTEL	6,76	9 109	1 347	6239
06 1 80 009	LIEDERBACH	6,20	6 729	1 085	6237
06 1 80 010	SCHWALBACH AM TAUNUS, STADT	6,47	15 009	2 320	6231
06 1 80 011	BAD SODEN AM TAUNUS, STADT	12,45	18 592	1 493	6232
06 1 80 012	SULZBACH (TAUNUS)	7,85	6 335	807	6231
06 1 80	ZUSAMMEN:	222,40	200 606	902	X
06 1 81	ODENWALDKREIS				
	SITZ: ERBACH, STADT				
06 1 81 001	BEERFELDEN, STADT	71,18	6 780	95	6124
06 1 81 002	BRENSBACH	23,16	4 387	189	6101
06 1 81 003	BREUBERG, STADT	30,76	6 682	217	6127
06 1 81 004	BROMBACHTAL	20,44	3 143	154	6126
06 1 81 005	ERBACH, KREISSTADT	61,54	10 616	173	6120
06 1 81 006	FRAENKISCH-CRUMBACH	16,09	2 633	164	6101
06 1 81 007	HESSENECK	29,99	866	29	6121
06 1 81 008	HOECHST I. ODW.	30,52	8 288	272	6128
06 1 81 009	BAD KOENIG	46,72	8 081	173	6123
06 1 81 010	LUTZELBACH	35,46	5 811	164	6129
06 1 81 011	MICHELSTADT, STADT	86,97	13 825	159	6120
06 1 81 012	MOSSAUTAL	48,50	2 195	45	6121
06 1 81 013	REICHELSCHEIM (ODENWALD)	58,20	7 298	125	6101
06 1 81 014	ROTHENBERG	30,47	2 304	76	6121
06 1 81 015	SENSBACHTAL	33,94	1 076	32	6121
06 1 81	ZUSAMMEN:	623,94	83 985	135	X
06 1 82	OFFENBACH				
	SITZ: OFFENBACH AM MAIN, STADT				
06 1 82 001	DIETZENBACH, STADT	21,68	24 599	1 135	6057
06 1 82 002	DREIEICH, STADT	53,34	39 537	741	6072
06 1 82 003	EGELSBACH	14,81	8 523	575	6073
06 1 82 004	HAINBURG	15,94	13 361	838	6452
06 1 82 005	OBERTSHAUSEN, STADT	13,56	20 643	1 522	6053
06 1 82 006	HEUSENSTAMM, STADT	18,50	17 187	929	6056
06 1 82 007	LANGEN, STADT	29,12	29 198	1 003	6070
06 1 82 008	MAINHAUSEN	17,87	6 778	379	6451
06 1 82 009	MUEHLHEIM AM MAIN, STADT	20,74	24 506	1 182	6052
06 1 82 010	NEU-ISENBURG, STADT	24,29	35 899	1 478	6078
06 1 82 011	RODGAU, STADT	65,04	34 854	536	6054
06 1 82 012	ROEDERMARK	30,01	21 604	720	6074
06 1 82 013	SELIGENSTADT, STADT	30,83	16 987	551	6453
06 1 82	ZUSAMMEN:	355,73	293 676	826	X
06 1 83	RHEINGAU-TAUNUS-KREIS				
	SITZ: BAD SCHWALBACH, STADT				
06 1 83 001	AARBERGEN	33,94	6 488	191	6209
06 1 83 002	ELTVILLE AM RHEIN, STADT	46,77	15 744	337	6228
06 1 83 003	GEISENHEIM, STADT	40,34	11 867	294	6222
06 1 83 004	HEIDENROD	96,00	6 232	65	6209
06 1 83 005	HOHENSTEIN	63,77	5 810	91	6209
06 1 83 006	HUNSTETTEN	50,55	7 346	145	6274
06 1 83 007	IDSTEIN, STADT	79,58	17 958	226	6270
06 1 83 008	KIEDRICH	12,34	3 397	275	6229
06 1 83 009	LORCH, STADT	54,65	4 636	85	6223
06 1 83 010	NIEDERNHAUSEN	35,25	10 927	310	6272
06 1 83 011	OESTRICH-WINKEL, STADT	59,51	10 983	185	6227
06 1 83 012	RUEDESHEIM AM RHEIN, STADT	51,46	10 281	200	6220
06 1 83 013	SCHLANGENBAD	36,49	5 600	153	6229
06 1 83 014	BAD SCHWALBACH, KREISSTADT	40,29	9 024	224	6208
06 1 83 015	TAUNUSSTEIN, STADT	67,01	25 429	379	6204
06 1 83 016	WALDERS	36,69	4 427	121	6273
06 1 83 017	WALLUF	6,74	5 296	786	6229
06 1 83	ZUSAMMEN:	811,38	161 445	199	X
06 1 84	VOGELSBERGBKREIS				
	SITZ: LAUTERBACH, STADT				
06 1 84 001	ALSFELD, STADT	129,69	17 986	139	6320
06 1 84 002	ANTRIFTTAL	26,59	2 010	76	6327
06 1 84 003	FELDTAL	55,69	3 022	54	6324
06 1 84 004	FREIENSTEINAU	65,67	3 167	48	6494
06 1 84 005	GEMUENDEN (FELDA)	55,00	2 943	54	6316
06 1 84 006	GREBENAU, STADT	55,38	2 845	51	6325
06 1 84 007	GREBHAIN	91,63	4 787	52	6424
06 1 84 008	HERBSTFEIN, STADT	79,99	4 560	57	6422
06 1 84 009	HOMBERG (OHM), STADT	88,02	7 411	84	6313
06 1 84 010	KIRTORF, STADT	79,88	3 239	41	6322
06 1 84 011	LAUTERRACH, KREISSTADT	102,00	14 589	143	6420
06 1 84 012	LAUTERTAL	53,61	2 506	47	6425
06 1 84 013	MUECKE	86,24	8 766	102	6315

*) GEBIETSSTAND: 1.1.1980.

3 GEMEINDEN IN SYSTEMATISCHER ORDNUNG MIT SCHLUESSELNUMMER, FLAECHE, WOHNBEVOLKERUNG, BEVOLKERUNGSDICHTE UND POSTLEITZAHL AM 31.12.1979^{*)}

SCHLUESSEL- NUMMER	LAND, REG.-BEZIRK, KREIS, GEMEINDE	FLAECHE KM ²	BEVOEL- KERUNG	BEV. DICHT JE KM ²	POST- LEIT ZAHL
06 1 84 014	ROMROD, STADT	54,42	2 813	52	6326
06 1 84 015	SCHLITZ, STADT	142,07	9 397	66	6407
06 1 84 016	SCHOTTEN, STADT	133,54	9 629	72	6479
06 1 84 017	SCHWALMTAL	54,38	3 212	59	6323
06 1 84 018	ULRICHSTEIN, STADT	65,61	3 224	49	6314
06 1 84 019	WARTENBERG	39,54	3 492	88	6423
06 1 84	ZUSAMMEN:	1 458,95	109 598	75	x
06 1 85	WETTERAUKREIS				
	SITZ: FRIEDBERG (HESSEN), STADT				
06 1 85 001	ALTENSTADT	30,07	8 629	287	6472
06 1 85 002	BUEDINGEN, STADT	122,84	17 018	139	6470
06 1 85 003	BUTZBACH, STADT	106,61	21 096	198	6308
06 1 85 004	ECHZELL	37,62	5 257	140	6363
06 1 85 005	FLORSTADT	39,60	7 669	194	6364
06 1 85 006	FRIEDBERG (HESSEN), KREISSTADT	50,18	24 205	482	6360
06 1 85 007	GEDERN, STADT	75,24	6 846	91	6473
06 1 85 008	GLAUBURG	12,66	2 959	234	6475
06 1 85 009	HIRTENHAIN	16,09	2 743	170	6476
06 1 85 010	KARBEN, STADT	43,95	18 039	410	6367
06 1 85 011	KEFENROD	30,67	2 432	79	6471
06 1 85 012	LIMESHAIN	12,51	4 009	320	6477
06 1 85 013	MUENZENBERG, STADT	31,64	4 718	149	6309
06 1 85 014	BAD NAUHEIM, STADT	32,54	26 852	825	6350
06 1 85 015	NIDDA, STADT	118,34	16 385	138	6478
06 1 85 016	NIDDATAL, STADT	40,24	8 125	202	6361
06 1 85 017	OBER-MOERLEN	37,64	4 925	131	6352
06 1 85 018	ORTENBERG, STADT	54,72	7 782	142	6474
06 1 85 019	RANSTADT	34,25	3 925	115	6479
06 1 85 020	REICHELSCHEIM (WETTERAU), STADT	27,60	5 775	209	6361
06 1 85 021	ROCKENBERG	16,14	3 754	233	6309
06 1 85 022	ROSBACH V. D. HOEHE, STADT	45,33	9 329	206	6365
06 1 85 023	BAD VILBEL, STADT	25,65	25 875	1 009	6368
06 1 85 024	WOELFERSHEIM	43,15	8 093	188	6366
06 1 85 025	WOELLSTADT	15,38	4 910	319	6362
06 1 85	ZUSAMMEN:	1 100,66	251 350	228	x
06 1 88	GIESSEN				
	SITZ: GIESSEN, UNIVEPSITAETSSTADT				
06 1 88 001	ALLENDORF (LUNDA), STADT	22,01	3 514	160	6301
06 1 88 002	BIEBERTAL	43,92	9 691	221	6301
06 1 88 003	BUSECK	38,69	10 797	279	6305
06 1 88 004	FERNWALD	21,58	5 857	271	6301
06 1 88 005	GIESSEN, UNIVERSITAETSSTADT	72,48	76 485	1 055	6300
06 1 88 006	GRUENBERG, STADT	89,26	11 153	125	6310
06 1 88 007	HEUCHELHEIM	10,55	7 232	685	6301
06 1 88 008	HUNGEN, STADT	86,75	11 821	136	6303
06 1 88 009	LANGGOENS	52,49	9 523	181	6306
06 1 88 010	LAUBACH, STADT	97,01	9 483	98	6312
06 1 88 011	LICH, STADT	77,65	11 094	143	6302
06 1 88 012	LINDEN, STADT	22,79	10 535	462	6301
06 1 88 013	LOLLAR, STADT	21,89	8 595	393	6304
06 1 88 014	POHLHEIM, STADT	38,00	13 602	358	6301
06 1 88 015	RABENAU	43,40	5 096	117	6301
06 1 88 016	REISKIRCHEN	44,98	7 941	177	6301
06 1 88 017	STAUFENBERG, STADT	28,11	7 269	259	6301
06 1 88 018	WETTENBERG	42,97	10 982	256	6301
06 1 88	ZUSAMMEN:	854,53	230 670	270	x
06 1 89	LAHN-DILL-KREIS				
	SITZ: WETZLAR, STADT				
06 1 89 001	ASSLAR, STADT	43,49	11 333	261	6334
06 1 89 002	BISCHOFFEN	35,37	3 103	88	6339
06 1 89 003	BRAUNFELS, STADT	47,10	9 432	200	6333
06 1 89 004	BREITSCHEID	31,75	4 444	140	6349
06 1 89 005	DIETZHOELZTAL	37,44	6 143	164	6344
06 1 89 006	DILLENBURG, STADT	83,84	23 633	282	6340
06 1 89 007	DRIEDORF	47,54	4 678	98	6349
06 1 89 008	EHRINGSHAUSEN	45,46	8 759	193	6332
06 1 89 009	ESCHENBURG	45,71	9 307	204	6345
06 1 89 010	GREIFENSTEIN	67,48	6 526	97	6349
06 1 89 011	HAIGER, STADT	106,65	18 030	169	6342
06 1 89 012	HERBORN, STADT	63,74	21 477	337	6348
06 1 89 013	HOHENAHR	45,66	4 157	91	6331
06 1 89 014	HUETTENBERG	40,74	8 017	197	6338
06 1 89 015	LAHNNAU	23,94	7 772	325	6335
06 1 89 016	LEUN, STADT	28,66	4 593	160	6337
06 1 89 017	MITTENAAR	35,17	4 834	137	6349
06 1 89 018	SCHOEFFENGRUND	34,07	5 437	160	6331
06 1 89 019	SIEGBACH	29,08	2 944	101	6349
06 1 89 020	SINN	18,77	6 124	326	6349
06 1 89 021	SOLMS, STADT	34,03	12 672	372	6336
06 1 89 022	WALDSOLMS	44,78	4 064	91	6331
06 1 89 023	WETZLAR, STADT	75,61	52 138	690	6330
06 1 89	ZUSAMMEN:	1 066,08	239 617	225	x
06 1	ZUSAMMEN:	11 563,37	4 152 828	350	x

*) GEBIETSSTAND: 1.1.1980.

3 GEMEINDEN IN SYSTEMATISCHER ORDNUNG MIT SCHLUESSELNUMMER, FLAECHE, WOHNBEVOELKERUNG, BEVOELKERUNGSDICHTE UND POSTLEITZAHL AM 31.12.1979^{*)}

SCHLUESSEL- NUMMER	LAND, REG.-BEZIRK, KREIS, GEMEINDE	FLAECHE KM ²	BEVOEL- KERUNG	BEV. DICHTE JE KM ²	POST- LEIT ZAHL
06 2	REG.-BEZ.KASSEL				
06 2 12	KREISFREIE STADT				
06 2 12 000	KASSEL, STADT	106,95	196 224	1 835	3500
06 2 72	FULDA				
	SITZ: FULDA, STADT				
06 2 72 001	BURGHAUEN	65,05	5 684	87	6419
06 2 72 002	DIPPERZ	30,08	2 555	85	6411
06 2 72 003	EBERSBURG	37,07	3 742	101	6478
06 2 72 004	EHRENBERG (RHOEN)	40,83	2 641	65	6414
06 2 72 005	EICHENZELL	55,95	7 762	139	6405
06 2 72 006	EITERFELD	89,83	7 042	78	6419
06 2 72 007	FLIEDEN	49,66	7 625	154	6403
06 2 72 008	GERSFELD (RHOEN), STADT	89,36	5 834	65	6412
06 2 72 009	GROSSENLUEDER	73,93	7 289	99	6402
06 2 72 010	HILDERS	70,39	4 686	67	6414
06 2 72 011	HOFBIEBER	87,18	5 024	58	6417
06 2 72 012	HOSENFELD	50,71	3 915	77	6406
06 2 72 013	HUENFELD, STADT	119,77	14 022	117	6418
06 2 72 014	KALBACH	70,71	5 412	77	6401
06 2 72 015	KUENZELL	30,27	12 753	421	6411
06 2 72 016	NEUHOF	90,27	10 074	112	6404
06 2 72 017	NUESTTAL	45,52	2 484	55	6419
06 2 72 018	PETERSBERG	35,51	12 742	359	6415
06 2 72 019	POPPELHUSEN (WASSERKUPPE)	40,76	2 476	61	6416
06 2 72 020	RASDORF	30,06	1 591	53	6419
06 2 72 021	BAD SALZSCHLIRF	13,04	2 480	190	6427
06 2 72 022	TANN (RHOEN), STADT	60,44	5 058	84	6413
06 2 72 023	FULDA, STADT	104,03	57 114	549	6400
06 2 72	ZUSAMMEN:	1 380,42	190 005	138	X
06 2 73	HERSFELD-ROTENBURG				
	SITZ: BAD HERSFELD, STADT				
06 2 73 001	ALHEIM	63,85	4 570	72	6445
06 2 73 002	BEBRA, STADT	93,62	15 422	165	6440
06 2 73 003	BREITENBACH A. HERZBERG	42,10	1 864	44	6431
06 2 73 004	CORNBERG	23,36	1 862	80	6441
06 2 73 005	FRIEDEWALD	39,63	2 467	62	6431
06 2 73 006	HAUNECK	17,75	3 285	185	6431
06 2 73 007	HAUNETAL	54,91	3 168	58	6419
06 2 73 008	HERINGEN (WERRA), STADT	61,21	9 263	151	6432
06 2 73 009	BAD HERSFELD, KREISSTADT	73,81	28 240	383	6430
06 2 73 010	HOHENRODA	35,74	3 629	102	6431
06 2 73 011	KIRCHHEIM	50,64	3 904	77	6437
06 2 73 012	LUDWIGSHAU	111,91	5 850	52	6438
06 2 73 013	NENTERSHAUSEN	57,06	3 524	62	6446
06 2 73 014	NEUENSTEIN	64,84	2 994	46	6431
06 2 73 015	NIEDERAULA	64,19	5 316	83	6434
06 2 73 016	PHILIPPSTHAL (WERRA)	21,31	5 029	236	6433
06 2 73 017	RONSHAUSEN	37,65	2 592	69	6447
06 2 73 018	ROTENBURG A. D. FULDA, STADT	79,79	14 404	181	6442
06 2 73 019	SCHENKLENGSFELD	63,78	4 616	72	6436
06 2 73 020	WILDECK	39,87	5 729	144	6444
06 2 73	ZUSAMMEN:	1 097,02	127 728	116	X
06 2 74	KASSEL				
	SITZ: KASSEL, STADT				
06 2 74 001	AHNATAL	18,06	7 153	396	3501
06 2 74 002	BAUNATAL, STADT	38,28	21 096	551	3507
06 2 74 003	BREUNA	40,47	3 622	89	3549
06 2 74 004	CALDEN	54,86	6 607	120	3527
06 2 74 005	EMSTAL	38,69	6 014	155	3501
06 2 74 006	ESPELHAU	13,59	4 588	338	3501
06 2 74 007	FULDABRUECK	17,85	8 793	493	3501
06 2 74 008	FULDATAL	33,64	12 636	376	3501
06 2 74 009	GREBENSTEIN, STADT	49,81	5 760	116	3523
06 2 74 010	HARICHTSWALD	28,15	4 414	157	3501
06 2 74 011	HELSA	25,73	5 849	227	3506
06 2 74 012	HOFGEISMAR, STADT	86,35	13 464	156	3520
06 2 74 013	IMMENHAUSEN, STADT	28,54	6 828	239	3524
06 2 74 014	BAD KARLSHAFEN, STADT	14,85	4 397	296	3522
06 2 74 015	KAUFUNGEN	26,09	10 536	404	3504
06 2 74 016	LIEBENAU, STADT	48,85	3 576	73	3521
06 2 74 017	LOHFELDEN	16,49	11 687	709	3503
06 2 74 018	NAUMBURG, STADT	66,19	4 845	73	3531
06 2 74 019	NIESTE	4,05	1 508	372	3501
06 2 74 020	NIESTFTAL	22,19	9 988	450	3501
06 2 74 021	OPPELHAUSEN	41,16	3 595	87	3525
06 2 74 022	REINHARDSHAGEN	12,98	4 576	353	3512
06 2 74 023	SCHAUENBURG	30,72	9 822	320	3501
06 2 74 024	SOEHREWALD	58,95	4 537	77	3501
06 2 74 025	TRENDELBURG, STADT	69,34	5 749	83	3526
06 2 74 026	VELLMAR, STADT	13,96	16 162	1 158	3502

*) GEBIETSSTAND: 1.1.1980.

SCHLUESSEL- NUMMER	LAND, REG.-BEZIRK, KREIS, GEMEINDE	FLAECHE KM ²	BEVOEL- KERUNG	BEV. DICHTE JE KM ²	POST- LEIT ZAHL
06 2 74 027	WAHLSBURG	11,43	3 198	280	3417
06 2 74 028	WOLFHAGEN, STADT	111,79	12 229	109	3549
06 2 74 029	ZIERENBERG, STADT	86,57	6 371	74	3501
06 2 74 200	GUTSBEZIRK REINHARDSWALD, GEMFR. GEBIET	182,69	2		3521
06 2 74	ZUSAMMEN:	1 292,32	219 602	170	X
06 2 75	MARBURG-BIFDENKOPF				
	SITZ: MARBURG, STADT				
06 2 75 001	STADTALLENDORF, STADT	78,30	20 254	259	3570
06 2 75 002	AMOENEBURG, STADT	43,95	4 690	107	3571
06 2 75 003	ANGELBURG	16,72	3 507	210	6341
06 2 75 004	BIEDENKOPF, STADT	90,33	14 620	162	3560
06 2 75 005	BREIDENBACH	44,84	6 229	139	3565
06 2 75 006	COELBE	26,67	6 149	231	3553
06 2 75 007	DAUTPHETAL	72,04	11 584	161	3563
06 2 75 008	EDSDORFERGRUND	72,85	7 911	109	3557
06 2 75 009	BAD ENDBACH	39,84	8 096	203	3551
06 2 75 010	FRONHAUSEN	27,89	3 658	131	3555
06 2 75 011	GLADENBACH, STADT	72,28	11 098	154	3554
06 2 75 012	KIRCHHAIN, STADT	90,92	15 329	169	3575
06 2 75 013	LAHNTAL	40,48	5 725	141	3551
06 2 75 014	LOHRA	49,08	4 993	102	3554
06 2 75 015	MARBURG, UNIVERSITAETSSTADT	123,94	74 724	603	3550
06 2 75 016	MUENCHHAUSEN	41,54	3 519	85	3551
06 2 75 017	NEUSTADT (HESSEN), STADT	56,88	8 423	148	3577
06 2 75 018	RAUSCHENBERG, STADT	67,32	4 226	63	3576
06 2 75 019	STEFFENBERG	24,32	4 170	171	3564
06 2 75 020	WEIMAR	47,06	6 016	128	3556
06 2 75 021	WETTER (HESSEN), STADT	104,58	8 728	83	3552
06 2 75 022	WOHRATAL	30,67	2 179	71	3571
06 2 75	ZUSAMMEN:	1 262,50	235 828	187	X
06 2 76	SCHWALM-EDER-KREIS				
	SITZ: HOMBERG (EFZE), STADT				
06 2 76 001	BORKEN (HESSEN), STADT	82,27	14 111	172	3587
06 2 76 002	EDERMUENDE	25,82	6 609	256	3501
06 2 76 003	FELSBERG, STADT	83,28	11 340	136	3582
06 2 76 004	FRIELENDORF	85,82	7 454	87	3579
06 2 76 005	FRITZLAR, STADT	88,79	15 153	171	3580
06 2 76 006	GILSERBERG	61,57	3 184	52	3579
06 2 76 007	GUDENSBERG, STADT	46,49	7 422	160	3505
06 2 76 008	GUXHAGEN	26,27	4 422	168	3501
06 2 76 009	HOMBERG (EFZE), KREISSTADT	99,93	14 411	144	3588
06 2 76 010	JESBERG	49,78	2 849	57	3579
06 2 76 011	KNUELLWALD	100,55	5 225	52	3589
06 2 76 012	KOERLE	17,49	2 434	139	3501
06 2 76 013	MALSFELD	34,49	4 003	116	3509
06 2 76 014	MELSUNGEN, STADT	63,10	13 184	209	3508
06 2 76 015	MORSCHEN	47,94	3 859	80	3509
06 2 76 016	NEUMENTAL	38,65	3 472	90	3585
06 2 76 017	NEUKIRCHEN, STADT	66,29	6 798	103	3579
06 2 76 018	NIEDENSTEIN, STADT	30,62	4 583	150	3501
06 2 76 019	OBERAULA	43,89	3 373	77	6435
06 2 76 020	OTTRAU	48,50	2 439	50	3579
06 2 76 021	SCHRECKSBACH	36,61	3 102	85	3579
06 2 76 022	SCHWALMSTADT, STADT	84,74	17 823	210	3578
06 2 76 023	SCHWARZENBORN, STADT	26,93	1 316	49	3579
06 2 76 024	SPANGENBERG, STADT	97,70	6 631	68	3509
06 2 76 025	WABERN	51,38	7 568	147	3583
06 2 76 026	WILLINGSHAUSEN	59,93	5 085	85	3579
06 2 76 027	ZWESTEN	39,38	3 152	80	3584
06 2 76	ZUSAMMEN:	1 538,21	181 002	118	X
06 2 77	WALDECK-FRANKENBERG				
	SITZ: KORBACH, STADT				
06 2 77 001	ALLENDORF (EDER)	41,79	4 477	107	3559
06 2 77 002	AROLSEN, STADT	126,32	16 120	128	3548
06 2 77 003	BATTENBERG (EDER), STADT	64,73	5 087	79	3559
06 2 77 004	BROMSKIRCHEN	35,26	1 584	45	5789
06 2 77 005	BURGWALD	41,30	4 653	113	3559
06 2 77 006	DIEMELSEE	121,70	5 009	41	3543
06 2 77 007	DIEMELSTADT, STADT	82,56	5 726	69	3549
06 2 77 008	EDERTAL	115,72	6 238	54	3593
06 2 77 009	FRANKENAU, STADT	57,31	3 063	53	3559
06 2 77 010	FRANKENBERG (EDER), STADT	124,87	16 179	130	3558
06 2 77 011	GEMUENDEN (WOHRA), STADT	58,67	3 625	62	3573
06 2 77 012	HAINA (KROSTER)	91,25	4 514	49	3559
06 2 77 013	HATZFELD (EDER), STADT	58,52	3 331	57	3559
06 2 77 014	KORBACH, KREISSTADT	123,98	22 676	183	3540
06 2 77 015	LICHTENFELS, STADT	96,73	4 373	45	3559
06 2 77 016	ROSENTHAL, STADT	51,54	2 095	41	3559
06 2 77 017	TWISTETAL	74,00	4 555	62	3549
06 2 77 018	VOEHL	98,80	5 676	57	3546
06 2 77 019	VOLKMARSEN, STADT	67,47	6 503	96	3549
06 2 77 020	WALDECK, STADT	115,74	6 995	60	3544
06 2 77 021	BAD WILDUNGEN, STADT	120,08	15 534	129	3590
06 2 77 022	WILLINGEN (UPLAND)	80,19	6 214	77	3542
06 2 77	ZUSAMMEN:	1 848,53	154 227	83	X

*) GEBIETSSTAND: 1.1.1980.

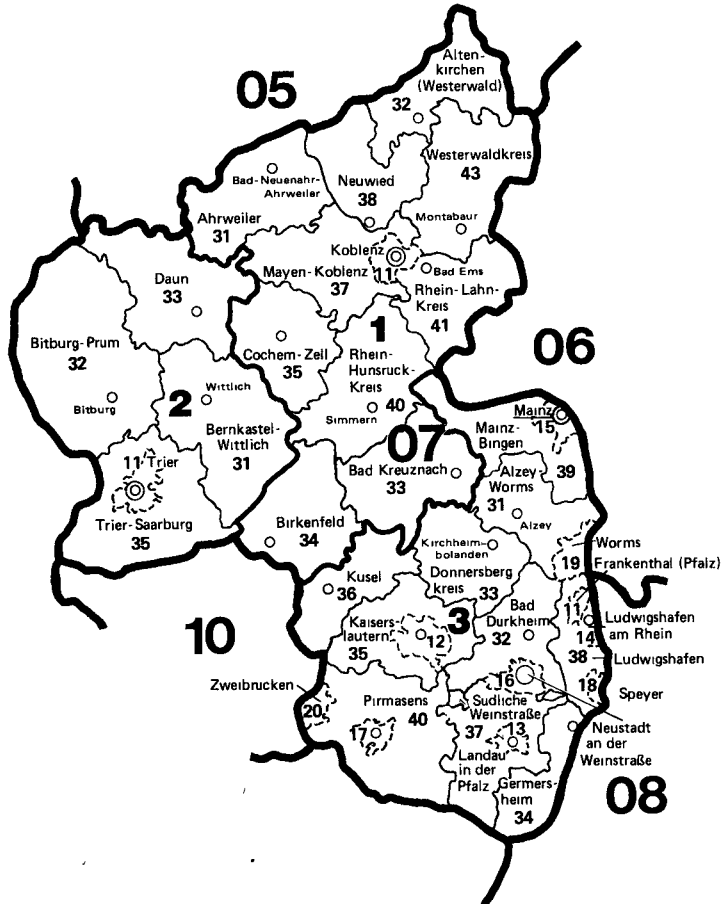
3 GEMEINDEN IN SYSTEMATISCHER ORDNUNG MIT SCHLUESSELNUMMER, FLAECHE, WOHNBEVOELKERUNG, BEVOELKERUNGSDICHTE UND POSTLEITZAHL AM 31.12.1979*)

SCHLUESSEL- NUMMER	LAND, REG.-BEZIRK, KREIS, GEMEINDE	FLAECHE KM ²	BEVOEL- KERUNG	BEV. DICHT JE KM ²	POST- LEIT ZAHL
06 2 78	WERRA-MEISSNER-KREIS				
	SITZ: ESCHWEGE, STADT				
06 2 78 001	BERKATAL	19,57	1 958	100	3441
06 2 78 002	ESCHWEGE, KREISSTADT	63,24	24 097	381	3440
06 2 78 003	GRÖSSALMERODE, STADT	37,62	7 745	206	3432
06 2 78 004	HERLESHAUSEN	59,83	3 188	53	3443
06 2 78 005	HESSISCH LICHTENAU, STADT	105,85	13 668	129	3436
06 2 78 006	MEINHARD	39,63	5 875	148	3446
06 2 78 007	MEISSNER	44,81	3 759	84	3447
06 2 78 008	NEU-EICHENBERG	27,53	1 914	70	3433
06 2 78 009	RINGGAU	66,48	3 685	55	3448
06 2 78 010	SONTRA, STADT	111,31	9 181	82	6443
06 2 78 011	BAD SODDEN-AlLENDORF, STADT	74,11	9 651	130	3437
06 2 78 012	WALDKAPPEL, STADT	96,47	5 223	54	3445
06 2 78 013	WANFRIED, STADT	46,89	5 207	111	3442
06 2 78 014	WEHRETAL	38,92	5 270	135	3444
06 2 78 015	WEISSENBORN	15,60	1 245	80	3441
06 2 78 016	WITZENHAUSEN, STADT	126,69	16 975	134	3430
06 2 78 200	GUTSBEZIRK KAUFUNGER WALD, GEMFR. GEBIET	50,32	-	-	-
06 2 78	ZUSAMMEN:	1 024,87	118 641	116	X
06 2	ZUSAMMEN:	9 550,82	1 423 257	149	X
06	ZUSAMMEN:	21 114,19	5 576 085	264	X

*) GEBIETSSTAND: 1.1.1980.

07 RHEINLAND-PFALZ

Verwaltungsgrenzen nach dem Stand vom 31. 12. 1979



Schlüsselnummern und Namen
der Regierungsbezirke
(In der Karte jeweils nur die Schlüsselnummer)

- 1 Koblenz
- 2 Trier
- 3 Rheinhessen – Pfalz

Schlüsselnummern Grenzen Verwaltungssitze¹⁾

Land:	07		<u>Mainz</u>
Regierungsbezirk:	1		○
Landkreis:	31		○
Kreisfreie Stadt:	11		

¹⁾ Verwaltungssitze der Kreise sind nur benannt, wenn sie nicht mit dem Namen des Kreises übereinstimmen.

3 GEMEINDEN IN SYSTEMATISCHER ORDNUNG MIT SCHLUESSELNUMMER, FLAECHE, WOHNBEVOELKERUNG, BEVOELKERUNGSDICHTE UND POSTLEITZAHL AM 31.12.1979³⁾

SCHLUESSEL- NUMMER	LAND, REG.-BEZIRK, KREIS, GEMEINDE	FLAECHE KM ²	BEVOEL- KERUNG	BEV. DICHTF JE KM ²	POST- LEIT ZAHL
07	RHEINLAND-PFALZ				
07 1	REG.-BEZ.KOBLENZ				
07 1 11	KREISFREIE STADT				
07 1 11 000	KOBLENZ, STADT	104,89	113 795	1 085	5400
07 1 31	AHRWEILER				
	SITZ: BAD NEUENAHR-AHRWEILER, STADT				
07 1 31 001	ADENAU, STADT	18,59	2 735	147	5488
07 1 31 002	AHRBRUECK	12,58	1 114	89	5481
07 1 31 003	ALTENAHR	14,74	1 795	122	5481
07 1 31 004	ANTWEILER	4,46	490	110	5489
07 1 31 005	ARENBERG	9,62	227	24	5489
07 1 31 006	BAD BREISIG, STADT	19,95	6 488	325	5484
07 1 31 007	BAD NEUENAHR-AHRWEILER, STADT	63,19	26 027	412	5483
07 1 31 008	BARWEILER	8,53	438	51	5489
07 1 31 009	BAULER	2,34	73	31	5489
07 1 31 011	BERG	19,09	1 139	60	5481
07 1 31 014	BROHL-LUETZING	9,23	2 667	289	5474
07 1 31 015	DANKERATH	3,26	115	35	5489
07 1 31 016	DEDENBACH	7,76	364	47	5481
07 1 31 017	DERNAU	5,75	1 881	327	5481
07 1 31 018	DORSEL	7,16	229	32	5489
07 1 31 021	EICHENBACH	5,23	52	10	5489
07 1 31 022	FUCHSHOFEN	2,65	106	40	5489
07 1 31 025	GOENNERSDORF	5,06	495	98	5484
07 1 31 026	HARSCHEID	3,13	97	31	5489
07 1 31 027	HECKENBACH	27,34	226	8	5481
07 1 31 028	HERSCHBROICH	7,25	295	41	5488
07 1 31 029	HOENNINGEN	10,01	847	85	5481
07 1 31 030	HOFFELD	5,15	300	58	5489
07 1 31 032	HONERATH	1,99	116	58	5488
07 1 31 033	HUEMMELE	15,84	444	28	5489
07 1 31 034	INSUL	5,01	438	87	5489
07 1 31 036	KALENBORN	4,32	461	107	5481
07 1 31 037	KALTENBORN	21,82	355	16	5489
07 1 31 039	KESSELING	31,16	750	24	5481
07 1 31 040	KIRCHSAHR	6,11	361	59	5481
07 1 31 041	KOENIGSFELD	7,21	451	63	5481
07 1 31 042	KOTTENBORN	3,78	146	39	5488
07 1 31 044	LEIMBACH	15,62	422	27	5488
07 1 31 047	LIND	12,35	470	38	5481
07 1 31 049	MAYSSCHOSS	5,67	999	176	5481
07 1 31 050	MEUSPATH	3,06	168	55	5489
07 1 31 051	MUELLENBACH	8,02	477	59	5489
07 1 31 052	MUESCH	3,81	217	57	5489
07 1 31 054	NIEDERDUFRENBACH	8,63	737	85	5471
07 1 31 055	NIEDERZISSEN	10,25	1 965	192	5471
07 1 31 058	NUERBURG	3,63	200	55	5489
07 1 31 059	OBERDUFRENBACH	6,94	482	69	5471
07 1 31 060	OBERZISSEN	2,74	842	307	5471
07 1 31 062	OHLENHARD	5,01	112	22	5489
07 1 31 065	POMSTER	5,81	212	36	5489
07 1 31 066	QUIDDELBACH	4,43	263	59	5488
07 1 31 068	RECH	4,69	533	114	5481
07 1 31 069	REIFFERSCHEID	14,24	494	35	5489
07 1 31 070	REWAGEN, STADT	33,07	14 342	434	5480
07 1 31 072	RODDER	6,38	192	30	5489
07 1 31 073	SCHALKENRACH	10,34	514	50	5481
07 1 31 074	SCHULD	5,93	757	128	5489
07 1 31 075	SENSCHEID	4,27	86	20	5489
07 1 31 076	SIERSCHEID	2,35	79	34	5489
07 1 31 077	SINZIG, STADT	41,19	14 013	340	5485
07 1 31 079	TRIERSCHEID	4,11	48	12	5489
07 1 31 081	WALDORF	7,60	754	99	5481
07 1 31 082	WERSHOFEN	14,36	930	65	5489
07 1 31 083	WIESEMUSCHEID	5,60	206	37	5489
07 1 31 084	WIMBACH	6,84	397	58	5489
07 1 31 085	WINNERATH	3,33	158	47	5489
07 1 31 086	WIPFT	3,25	137	42	5489
07 1 31 090	GRAFSCHAFT	57,72	6 806	118	5481
07 1 31 201	BRENK	3,07	192	63	5471
07 1 31 202	BURGBROHL	10,57	3 140	297	5475
07 1 31 204	GALENBERG	2,28	159	70	5471
07 1 31 205	GLEES	11,45	542	47	5471
07 1 31 206	HOHENLEIMBACH	10,17	287	28	5446
07 1 31 208	SPESSART	8,74	658	75	5446
07 1 31 209	WASSENACH	6,15	1 024	167	5471
07 1 31 210	WEHR	9,93	1 095	110	5471
07 1 31 211	WEIBERN	10,66	1 228	115	5441
07 1 31 501	DUEMPELFELD	11,86	658	55	5489
07 1 31 502	KEMPENICH	11,92	1 468	123	5446
07 1 31	ZUSAMMEN:	787,35	110 185	140	X
07 1 32	ALTENKIRCHEN (WESTERWALD)				
	SITZ: ALTENKIRCHEN (WESTERWALD), STADT				
07 1 32 001	ALMERSBACH	0,62	462	745	5231

*)GEBIETSSTAND:1.1.1980.

3 GEMEINDEN IN SYSTEMATISCHER ORDNUNG MIT SCHLUESSELNUMMER, FLAECHE, WOHNBEVOELKERUNG, BEVOELKERUNGSDICHTE UND POSTLEITZAHL AM 31.12.1979^{*)}

SCHLUESSEL- NUMMER	LAND, REG.-BEZIRK, KREIS, GEMEINDE	FLAECHE KM ²	BEVOEL- KERUNG	REV. DICHT JE KM ²	POST- LEIT ZAHL
07 1 32 002	ALSDORF	5,93	1 788	302	5240
07 1 32 004	BACHENBERG	1,67	89	53	5230
07 1 32 005	BERZHAUSEN	2,37	177	75	5232
07 1 32 006	BETZDORF, STADT	9,53	10 414	1 093	5240
07 1 32 007	BIRKENREUL	4,76	427	90	5249
07 1 32 008	BIRKEN-MONIESSEN	18,14	2 276	125	5249
07 1 32 009	BIRNBACH	3,09	489	158	5231
07 1 32 010	BITZEN	2,30	770	335	5249
07 1 32 011	BLICKHAUSERHOEHE	11,26	657	58	5248
07 1 32 012	BRACHBACH	6,36	2 645	416	5241
07 1 32 013	BREITSCHEIDT	3,66	717	196	5249
07 1 32 014	BRUCHERTSEIFEN	2,89	518	179	5249
07 1 32 015	BUERDENBACH	2,81	357	127	5451
07 1 32 016	BURGLAHR	2,85	370	130	5231
07 1 32 017	BUSENHAUSEN	3,02	331	110	5231
07 1 32 018	DAADEN	19,56	4 542	232	5244
07 1 32 019	DERSCHEN	7,10	906	128	5241
07 1 32 020	DICKENDOPF	1,45	258	178	5241
07 1 32 022	EICHELHARDT	2,84	389	137	5231
07 1 32 023	EICHEN	4,27	453	106	5232
07 1 32 024	ELPEN	2,38	296	124	5241
07 1 32 025	ELKENROTH	8,15	1 585	194	5241
07 1 32 026	EMMERZHAUSEN	7,07	763	108	5241
07 1 32 027	ERSFELD	1,40	63	45	5231
07 1 32 028	ETZBACH	3,05	811	266	5249
07 1 32 029	EULENBERG	1,16	60	52	5231
07 1 32 030	FENS DORF	2,17	418	193	5248
07 1 32 031	FIERSBACH	3,04	157	52	5231
07 1 32 032	FLAMMERSFELD	4,06	723	178	5232
07 1 32 033	FLUTERSCHEN	3,33	657	197	5231
07 1 32 034	FORST	4,25	615	145	5249
07 1 32 035	FOPSTMEHREN	1,61	108	67	5231
07 1 32 036	FRIEDEWALD	7,10	1 045	147	5241
07 1 32 037	FRIESENHAGEN	51,38	1 626	32	5221
07 1 32 038	FUERTHEN	2,20	1 007	458	5249
07 1 32 039	GEBHARDSHAIN	5,94	1 555	262	5241
07 1 32 040	GIELEROTH	5,92	549	93	5230
07 1 32 041	GIERSHAUSEN	2,11	97	46	5232
07 1 32 042	GRUENEBACH	2,50	548	219	5241
07 1 32 043	GUELLESHEIM	2,20	696	316	5451
07 1 32 044	HAMM (SIEG)	3,66	2 894	791	5249
07 1 32 045	HARBACH	5,63	507	90	5241
07 1 32 046	HASSELBACH	5,75	267	46	5231
07 1 32 047	HELMENZEN	4,15	638	154	5231
07 1 32 048	HELMEROTH	3,57	205	57	5231
07 1 32 049	HEMMELZEN	2,85	198	69	5231
07 1 32 050	HERDORF	18,01	7 171	398	5243
07 1 32 051	HEUPELZEN	2,58	206	80	5231
07 1 32 052	HILGENROTH	2,96	274	93	5231
07 1 32 053	HIRZ-MAULSBACH	6,14	218	36	5231
07 1 32 054	HOEVELS	7,86	863	110	5249
07 1 32 055	HORHAUSEN (WESTERWALD)	4,72	1 180	250	5451
07 1 32 056	IDELBERG	1,13	63	56	5231
07 1 32 057	INGELBACH	5,08	482	95	5230
07 1 32 058	ISERT	1,84	147	80	5231
07 1 32 059	KAUSEN	3,61	685	190	5241
07 1 32 060	KESCH EID	4,82	119	25	5232
07 1 32 061	KETTENHAUSEN	1,68	163	97	5231
07 1 32 062	KIRCH EID	6,54	363	56	5231
07 1 32 063	KIRCHEN (SIEG)	39,58	9 523	241	5242
07 1 32 064	KRAAM	2,73	182	67	5231
07 1 32 065	KRUNKEL	2,81	438	156	5451
07 1 32 066	MALBERG	4,31	817	190	5239
07 1 32 067	MAMMELZEN	4,12	740	180	5231
07 1 32 068	MAUDEN	1,74	71	41	5241
07 1 32 069	MEHREN	3,67	265	72	5231
07 1 32 070	MICHEL BACH (WESTERWALD)	4,41	419	95	5230
07 1 32 071	MOLZHAIN	2,91	541	186	5241
07 1 32 072	MUDERSBACH	9,42	6 385	678	5241
07 1 32 073	NAUROTH	6,86	969	141	5241
07 1 32 074	NEITEPSEN	5,65	753	133	5231
07 1 32 075	NIEDERDREISBACH	4,16	962	231	5241
07 1 32 076	NIEDERFISCHBACH	14,48	4 605	318	5241
07 1 32 077	NIEDERIRSEN	2,84	85	30	5249
07 1 32 078	NIEDERSTEINEBACH	0,79	163	206	5451
07 1 32 079	NISTERBERG	4,54	401	88	5439
07 1 32 080	KATZWINKEL (SIEG)	15,80	1 742	110	5241
07 1 32 081	OBERERBACH (WESTERWALD)	3,63	494	136	5231
07 1 32 082	OBERIRSEN	9,43	520	55	5231
07 1 32 083	OBERLAHR	2,82	652	231	5231
07 1 32 084	OBERNAU	1,48	164	111	5231
07 1 32 085	OBERSTEINEBACH	3,33	204	61	5451
07 1 32 086	OBERWAMBACH	3,99	456	114	5231
07 1 32 087	OELSEN	2,26	92	41	5231
07 1 32 088	ORFGEN	3,80	207	54	5232
07 1 32 089	PETERSLAHR	2,29	280	122	5231
07 1 32 090	PLECKHAUSEN	1,99	561	282	5451
07 1 32 091	PRACHT	5,50	1 275	232	5249
07 1 32 092	RACKSEN	1,97	137	70	5231
07 1 32 093	REIFERSCH EID	2,13	294	138	5232
07 1 32 094	RETTENSEN	3,21	252	79	5231
07 1 32 095	ROSENHEIM (LANDKREIS ALTENKIRCHEN)	4,10	687	168	5241
07 1 32 096	ROTH	3,79	1 252	330	5249
07 1 32 097	ROTT	9,78	368	38	5232
07 1 32 098	SCHEUER FELD	2,66	2 062	775	5241
07 1 32 099	SCHOENEBERG	3,19	350	110	5231
07 1 32 100	SCHUERDT	2,01	187	93	5232

*) GEBIETSSTAND: 1.1.1980.

3 GEMEINDEN IN SYSTEMATISCHER ORDNUNG MIT SCHLUESSELNUMMER, FLAECHE, WOHNBEVOELKERUNG, BEVOELKERUNGSDICHTE UND POSTLEITZAHL AM 31.12.1979^{*)}

SCHLUESSEL- NUMMER	LAND, REG.-BEZIRK, KREIS, GEMEINDE	FLAECHE KM ²	BEVOEL- KERUNG	BEV.	POST- LEIT ZAHL
				DICHTE JE KM ²	
07 1 32 101	SCHUTZBACH	1,26	458	363	5241
07 1 32 102	SEELBACH BEI HAMM (SIEG)	3,40	92	27	5249
07 1 32 103	SEELBACH (WESTERWALD)	2,99	338	113	5232
07 1 32 104	SEIFEN	2,95	68	23	5232
07 1 32 105	SELBACH (SIEG)	3,66	731	200	5248
07 1 32 106	SOERTH	1,99	171	86	5231
07 1 32 107	STEINEBACH	4,57	1 340	29*	5241
07 1 32 108	STEINEROTH	2,53	586	232	5241
07 1 32 109	STUERZELBACH	1,77	262	148	5231
07 1 32 110	VOLKEPZEN	1,98	67	34	5231
07 1 32 111	WALLMENROTH	3,85	1 127	293	5241
07 1 32 112	WALTERSCHEN	2,12	123	58	5232
07 1 32 113	WEITEFELD	8,49	2 138	252	5241
07 1 32 114	WERKHAUSEN	5,75	180	31	5231
07 1 32 115	WEYERBUSCH	4,24	1 092	258	5231
07 1 32 116	WILLROTH	1,97	604	307	5451
07 1 32 117	WISSEN, STADT	34,72	8 472	244	5248
07 1 32 118	WOELMERSEN	2,63	247	94	5231
07 1 32 119	ZIEGENHAIN	0,65	54	83	5232
07 1 32 201	BEROD B. HACHENPURG	5,05	635	126	5231
07 1 32 501	ALTENKIRCHEN (WESTERWALD), STADT	11,00	4 451	405	5230
07 1 32	ZUSAMMEN:	641,83	121 848	190	X
07 1 33	BAD KREUZNACH				
	SITZ: BAD KREUZNACH, STADT				
07 1 33 001	ABTWEILER	5,76	260	45	6551
07 1 33 002	ALLENFELD	2,97	151	51	6551
07 1 33 003	ALTENBAMBERG	7,53	642	85	6551
07 1 33 004	ARGENSCHWANG	4,23	331	78	6551
07 1 33 005	AUEN	2,71	207	76	6551
07 1 33 006	BAD KREUZNACH, STADT	46,11	41 255	895	6550
07 1 33 007	BAD MUENSTER AM STEIN-EBERNBURG, STADT	9,50	3 510	369	6552
07 1 33 008	BAERENBACH	5,59	453	81	6581
07 1 33 009	BAERWEILER	6,11	344	56	6571
07 1 33 010	BECHERBACH BEI KIRN	8,41	449	53	6571
07 1 33 011	BECHERBACH	10,85	1 095	101	6761
07 1 33 012	BIEBELSHEIM	3,15	521	165	6551
07 1 33 013	BOCKENAU	9,67	1 165	120	6551
07 1 33 014	BOOS	1,12	359	321	6551
07 1 33 015	BRAUNWEILER	4,68	539	115	6551
07 1 33 016	BRAUWEILER	3,16	109	34	6571
07 1 33 017	BREITENHEIM	5,69	435	76	6551
07 1 33 018	BRETZENHEIM	5,81	2 198	378	6551
07 1 33 019	BURGSPOHNHEIM	1,10	190	173	6551
07 1 33 020	CALLBACH	5,39	457	85	6761
07 1 33 021	DALBERG	2,30	279	121	6551
07 1 33 022	DAUBACH	2,91	159	55	6551
07 1 33 023	DAXWEILER	16,67	696	42	6534
07 1 33 024	DESLOCH	6,37	443	70	6551
07 1 33 025	DOERRBACH	13,14	735	56	6531
07 1 33 026	DORSHEIM	2,22	333	150	6531
07 1 33 027	DUCHROTH	9,69	616	64	6551
07 1 33 028	ECKENROTH	1,59	216	136	6531
07 1 33 030	FEILBINGERT	10,04	1 451	145	6761
07 1 33 031	FREI-LAUBERSHEIM	9,88	1 034	105	6551
07 1 33 032	FUERFELD	12,48	1 511	121	6951
07 1 33 033	GEBROTH	2,32	165	71	6551
07 1 33 035	GULDENTAL	12,99	2 095	161	6531
07 1 33 036	GUTENBERG	4,23	765	181	6551
07 1 33 037	HACKENHEIM	4,31	1 622	376	6551
07 1 33 038	HAHNENBACH	2,79	633	227	6570
07 1 33 039	HALLGARTEN	2,58	742	288	6761
07 1 33 040	HARGESHEIM	2,53	2 533	1 001	6551
07 1 33 041	HEIMWEILER	9,07	394	43	6571
07 1 33 042	HEINZENBERG	1,96	41	21	6571
07 1 33 043	HENNWEILER	14,11	1 191	84	6571
07 1 33 044	HERGENFELD	5,90	394	67	6531
07 1 33 045	HOCHSTAETTEN	5,46	711	130	6551
07 1 33 046	HOCHSTAETTEN-DHAUN	12,61	1 512	120	6570
07 1 33 047	HORBACH	1,92	50	26	6571
07 1 33 048	HUEFFELSHEIM	6,58	1 162	177	6551
07 1 33 049	HUNDSBACH	7,50	495	66	6571
07 1 33 050	IPPENSCHIED	2,62	155	59	6551
07 1 33 051	JECKENBACH	6,27	340	54	6551
07 1 33 052	KIRN, STADT	16,52	9 350	566	6570
07 1 33 053	KIRSCHROTH	7,64	245	32	6553
07 1 33 054	LANGENLONSHEIM	11,91	3 148	264	6536
07 1 33 055	LANGENTHAL	2,71	102	38	6551
07 1 33 056	LAUBENHEIM	3,34	729	218	6531
07 1 33 057	LAUSCHIED	4,78	676	141	6551
07 1 33 058	LETTWEILER	6,29	281	45	6761
07 1 33 059	LIMBACH	9,18	346	38	6571
07 1 33 060	LOELLBACH	4,94	304	62	6759
07 1 33 061	MANDEL	6,34	677	107	6551
07 1 33 062	MARTINSTEIN	0,41	374	912	6571
07 1 33 063	MECKENBACH	6,96	383	55	6571
07 1 33 064	MEDDEERSHEIM	13,14	1 100	84	6553
07 1 33 065	MEISENHEIM, STADT	10,34	3 070	297	6554
07 1 33 066	MERXHEIM	17,03	1 353	79	6571
07 1 33 067	MONZINGEN	12,17	1 519	125	6551
07 1 33 068	MUENCHWALD	1,46	218	149	6551
07 1 33 069	NEU-BAMBERG	4,56	875	192	6551
07 1 33 070	NIEDERPHAUSEN	5,31	591	111	6551
07 1 33 071	NORHEIM	3,16	1 510	478	6551

*) GEBIETSSTAND: 1.1.1980.

SCHLUESSEL- NUMMER	LAND, REG.-BEZIRK, KREIS, GEMEINDE	FLAECHE KM ²	BEVOEL- KERUNG	BEV. DICHTE JE KM ²	POST- LEIT ZAHL
07 1 33 072	NUSSBAUM	5,92	310	52	6551
07 1 33 073	OBERRHAUSEN BEI KIRN	4,58	926	202	6570
07 1 33 074	OBERRHAUSEN AN DER NAHE	3,31	303	92	6551
07 1 33 075	OBERSTREIT	1,01	230	228	6551
07 1 33 076	ODERNHEIM AM GLAN	13,27	1 826	138	6551
07 1 33 077	OTZWEILER	3,11	245	79	6571
07 1 33 078	PFÄFFEN-SCHWABENHEIM	5,19	875	169	6551
07 1 33 080	PLEITERSHEIM	2,32	171	74	6555
07 1 33 081	RAUMBACH	4,42	472	107	6551
07 1 33 082	REHBACH	2,21	50	23	6551
07 1 33 083	REHORN	10,13	787	78	6551
07 1 33 084	REIFFELBACH	4,46	255	57	6761
07 1 33 085	ROTH	0,82	231	282	6534
07 1 33 086	ROXHEIM	5,93	1 611	272	6551
07 1 33 087	RUEHMELSHEIM	3,08	1 055	343	6531
07 1 33 088	SANKT KATHARINEN	1,70	169	99	6551
07 1 33 089	SCHLOSSBOECKELHEIM	4,77	422	88	6551
07 1 33 090	SCHMITTWEILER	5,48	196	36	6761
07 1 33 091	SCHOENEBERG	7,13	575	81	6531
07 1 33 092	SCHWEINSCHIED	6,35	228	36	6759
07 1 33 093	SCHWEPPEHAUSEN	3,05	898	294	6531
07 1 33 094	SEESBACH	6,04	603	100	6571
07 1 33 095	SEIBERSBACH	14,64	1 358	93	6531
07 1 33 096	SIMMERTAL	8,09	1 525	189	6571
07 1 33 098	SOMMERLOCH	2,52	342	136	6551
07 1 33 099	SPÄBRUECKEN	16,36	995	61	6551
07 1 33 100	SPÄLL	14,34	154	11	6551
07 1 33 101	SPONHEIM	14,35	737	51	6551
07 1 33 102	STAUDERNHEIM	11,47	1 573	137	6551
07 1 33 103	STROMBERG, STADT	8,52	2 213	260	6534
07 1 33 104	TIEFENTHAL	1,35	90	67	6551
07 1 33 105	TRAISEN	2,85	580	204	6551
07 1 33 106	VOLXHEIM	4,91	811	165	6551
07 1 33 107	WALDBOECKELHEIM	18,53	2 306	124	6551
07 1 33 108	WALDLAUBERSHEIM	8,05	712	88	6531
07 1 33 109	WALLHAUSEN	10,29	1 568	152	6551
07 1 33 110	WARMSROTH	5,89	406	69	6534
07 1 33 111	WEILER B. MONZINGEN	5,85	445	76	6571
07 1 33 112	WEINSHEIM	9,27	1 580	170	6551
07 1 33 113	WEITERSBORN	3,12	274	88	6571
07 1 33 114	WINDESHEIM	10,17	1 639	161	6531
07 1 33 115	WINTERBACH	14,49	473	33	6551
07 1 33 116	WINTERBURG	2,57	262	102	6551
07 1 33 117	RUEDESHEIM	3,43	1 638	478	6551
07 1 33 201	BRUSCHIED	2,67	283	106	6570
07 1 33 202	KELLENBACH	8,31	267	32	6571
07 1 33 203	KOENIGSAU	2,03	109	54	6571
07 1 33 204	SCHNEPPENBACH	3,30	286	87	6571
07 1 33 205	SCHWARZERDEN	6,98	318	46	6571
07 1 33 501	SOBERNHEIM, STADT	54,07	6 933	128	6553
07 1 33	ZUSAMMEN:	863,47	146 309	169	x
07 1 34	BIRKENFELD				
	SITZ: BIRKENFELD, STADT				
07 1 34 001	ABENTHEUER	6,12	359	59	6589
07 1 34 002	ACHTELSBACH	9,70	437	45	6589
07 1 34 003	ALLENBACH	27,56	672	24	6581
07 1 34 004	ASBACH	3,47	238	69	6581
07 1 34 005	BAUMHOLDER, STADT	16,82	4 057	241	6587
07 1 34 006	BERGEN	10,42	421	40	6571
07 1 34 007	BERGLANGENBACH	5,73	524	91	6589
07 1 34 008	BERSCHWEILER BEI BAUMHOLDER	6,63	582	88	6589
07 1 34 009	BERSCHWEILER BEI KIRN	6,53	272	36	6571
07 1 34 010	BIRKENFELD, STADT	13,57	5 909	435	6588
07 1 34 011	BOERFINK	8,22	225	27	5509
07 1 34 012	BOLLENBACH	3,77	159	42	6581
07 1 34 013	BREITENTHAL	3,68	288	78	6581
07 1 34 014	BRUCHWEILER	8,13	534	66	6581
07 1 34 015	BRUECKEN	13,62	1 013	74	6589
07 1 34 016	BUHLENBERG	8,44	424	50	6589
07 1 34 017	BUNDENBACH	7,70	1 004	130	6571
07 1 34 018	DAMBACH	2,98	130	44	6589
07 1 34 019	DICKESBACH	4,18	375	90	6581
07 1 34 020	DIENSTWEILER	6,69	264	39	6588
07 1 34 021	ECKERSWEILER	3,69	163	44	6589
07 1 34 022	ELCHWEILER	2,15	83	39	6589
07 1 34 023	ELLENBERG	2,01	57	28	6588
07 1 34 024	ELLWEILER	7,46	268	36	6588
07 1 34 025	FISCHRACH	4,00	1 055	264	6580
07 1 34 026	FOHREN-LINDEN	6,60	292	44	6589
07 1 34 027	FPAUENBERG	2,36	443	188	6581
07 1 34 028	GEPACH	2,29	207	90	6580
07 1 34 029	GIMBWEILER	5,53	477	86	6589
07 1 34 030	GOESENROTH	4,49	251	56	6541
07 1 34 031	GOLLENBERG	3,25	135	42	6589
07 1 34 032	GRIEBELSCHIED	4,19	219	52	6571
07 1 34 033	HANNWEILER	2,28	218	96	6589
07 1 34 034	HATTGENSTEIN	8,21	262	32	6589
07 1 34 035	HAUSEN	4,99	163	33	6571
07 1 34 036	HEIMBACH	6,78	1 438	212	6589
07 1 34 037	HELLERTSHAUSEN	7,47	246	33	6581
07 1 34 038	HERBORN	2,46	455	185	6581
07 1 34 039	HERRSTEIN	4,79	748	156	6581
07 1 34 040	HETTFRRODT	5,32	663	125	6581

*)GEBIETSSTAND: 1.1.1980.

3 GEMEINDEN IN SYSTEMATISCHER ORDNUNG MIT SCHLUESSELNUMMER, FLAECHE, WOHNBEVOELKERUNG, BEVOELKERUNGSDICHTE UND POSTLEITZAHL AM 31.12.1979*)

SCHLUESSEL- NUMMER	LAND, REG.-BEZIRK, KREIS, GEMEINDE	FLAECHE KM ²	BEVOEL- KERUNG	BEV. DICHTE JE KM ²	POST- LEIT ZAHL
07 1 34 041	HINTERTIEFENBACH	4,67	349	75	6580
07 1 34 042	HOPPSTAEDTEN-WEIERSBACH	17,85	2 304	129	6589
07 1 34 043	HORBRUCH	5,18	280	54	6541
07 1 34 044	HOTTENBACH	11,21	643	57	6581
07 1 34 045	IDAR-OBERSTEIN, STADT	66,18	35 811	541	6580
07 1 34 046	KEMPFELD	9,65	836	87	6581
07 1 34 047	KIRSCHWEILER	4,88	1 235	253	6581
07 1 34 048	KRONWEILER	3,51	380	108	6581
07 1 34 049	KRUMMENAU	4,32	120	28	6541
07 1 34 050	LEISEL	8,81	527	60	6589
07 1 34 051	LEITZWEILER	3,02	159	46	6589
07 1 34 052	MACKENRODT	4,90	348	71	6581
07 1 34 053	MECKENBACH	3,78	132	35	6589
07 1 34 054	METTWEILER	5,50	284	52	6589
07 1 34 055	MITTELREIDENBACH	4,06	704	173	6581
07 1 34 056	MOERSCHIED	10,70	776	73	6581
07 1 34 057	NIEDERBROMBACH	7,28	529	73	6581
07 1 34 058	NIEDERHAMBACH	9,77	350	36	6589
07 1 34 059	NIEDERHOSENACH	7,43	332	45	6581
07 1 34 060	NIEDERWOERRESBACH	9,35	1 123	120	6581
07 1 34 061	NOHEN	7,49	405	54	6589
07 1 34 062	OBERBROMBACH	6,56	463	71	6581
07 1 34 063	OBERHAMBACH	5,11	182	36	6589
07 1 34 064	OBERHOSENACH	4,14	147	36	6581
07 1 34 065	OBERKIRN	5,45	368	68	6571
07 1 34 066	OBERRIEDENBACH	6,81	653	96	6581
07 1 34 067	OBERWOERRESBACH	1,40	135	96	6581
07 1 34 068	REICHENBACH	9,11	669	73	6589
07 1 34 069	RHAUMEN	10,75	1 367	127	6572
07 1 34 070	RIPSBERG	3,19	121	38	6588
07 1 34 071	RINZENBERG	11,33	246	22	6589
07 1 34 072	ROETSWEILER-NOCKENTHAL	3,21	609	190	6581
07 1 34 073	ROHRBACH	2,46	253	103	6589
07 1 34 074	RUECKWEILER	2,75	360	131	6589
07 1 34 075	RUSCHBERG	5,22	864	166	6589
07 1 34 076	SCHAUREN	7,12	485	68	6581
07 1 34 077	SCHMIDTHACHENBACH	10,05	424	42	6581
07 1 34 078	SCHMISSBERG	1,68	199	118	6589
07 1 34 079	SCHWERPACH	2,55	53	21	6572
07 1 34 080	SCHWOLLEN	8,83	474	54	6589
07 1 34 081	SENSWEILER	13,63	781	57	6581
07 1 34 082	SIEN	8,47	597	70	6581
07 1 34 083	SIENHACHENBACH	4,88	210	43	6581
07 1 34 084	SIESBACH	7,43	394	53	6581
07 1 34 085	SONNENBERG-WINNENBERG	2,87	568	198	6581
07 1 34 086	SONNSCHIED	3,85	125	32	6581
07 1 34 087	STIPSHAUSEN	11,11	850	77	6581
07 1 34 088	SULZBACH	6,67	366	55	6581
07 1 34 089	VEITZRODT	7,94	653	82	6581
07 1 34 090	VOLLMERSBACH	2,44	521	214	6581
07 1 34 091	WEIDEN	2,60	76	29	6581
07 1 34 092	WEITERSBACH	7,75	96	12	6581
07 1 34 093	WICKENRODT	5,27	163	31	6581
07 1 34 094	WILZENBERG-HUSSWEILER	6,46	293	45	6589
07 1 34 095	WIRSCHWEILER	10,26	410	40	6581
07 1 34 501	GUTSBEZIRK BAUMHOLDER, GEMFR. GEBIET	113,77	71	1	6587
07 1 34	ZUSAMMEN:	797,94	87 583	110	X
07 1 35	COCHEM-ZELL				
	SITZ: COCHEM, STADT				
07 1 35 001	ALF	6,33	1 111	176	5584
07 1 35 002	ALFLEN	13,42	850	63	5591
07 1 35 003	ALTLAY	5,75	410	71	5581
07 1 35 004	ALTSTRIMMIG	8,90	361	41	5581
07 1 35 005	AUDERATH	6,19	464	75	5441
07 1 35 007	BEILSTEIN	1,71	149	87	5591
07 1 35 008	BEUREN	10,63	467	44	5591
07 1 35 009	BINNINGEN	6,48	587	88	5441
07 1 35 010	BLANKENRATH	4,59	855	186	5581
07 1 35 011	BRACHTENDORF	2,45	241	98	5441
07 1 35 012	BREMM	9,12	949	104	5591
07 1 35 013	BRIEDEL	26,61	1 250	47	5581
07 1 35 014	BRIEDEN	4,39	123	28	5593
07 1 35 015	BRIEDERN	3,31	415	125	5591
07 1 35 016	BROHL	5,88	367	62	5441
07 1 35 017	BRUTTIG-FANKEL	14,40	1 097	76	5591
07 1 35 018	BUECHEL	12,84	1 031	80	5591
07 1 35 019	BULLAY	3,95	1 343	340	5584
07 1 35 020	COCHEM, STADT	21,14	6 017	285	5590
07 1 35 021	DOHR	5,02	547	109	5590
07 1 35 022	DUENFUS	3,25	255	78	5441
07 1 35 023	DUENGENHEIM	9,31	1 204	129	5441
07 1 35 024	EDIGER-ELLER	19,13	1 400	73	5591
07 1 35 025	ELLENZ-POLTERS DORF	7,32	858	117	5591
07 1 35 026	EPPEMBERG	4,13	206	50	5443
07 1 35 027	ERNST	4,18	637	152	5591
07 1 35 028	EULGEM	3,02	89	29	5441
07 1 35 029	FAID	8,23	882	107	5591
07 1 35 030	FILZ	3,11	75	24	5441
07 1 35 031	FORST (EIFEL)	3,93	344	88	5441
07 1 35 032	FORST (HUNS RUECK)	3,35	55	16	5581
07 1 35 033	GAMLEN	5,60	410	73	5441
07 1 35 034	GEVENICH	7,12	544	76	5591
07 1 35 035	GILLENBEUREN	4,70	287	61	5591

*) GEBIETSSTAND: 1.1.1980.

3 GEMEINDEN IN SYSTEMATISCHER ORDNUNG MIT SCHLUESSELNUMMER, FLAECHE, WOHNBEVOELKERUNG, BEVOELKERUNGSDICHTE UND POSTLEITZAHL AM 31.12.1979^{*)}

SCHLUESSEL- NUMMER	LAND, REG.-BEZIRK, KREIS, GEMEINDE	FLAECHE KM ²	BEVOEL- KERUNG	BEV. DICHTE JE KM ²	POST- LEIT ZAHL
07 1 35 036	GREIMERSBURG	10,16	636	63	5591
07 1 35 037	GRENDERICH	8,51	399	47	5581
07 1 35 038	HAMBUCH	4,81	559	116	5441
07 1 35 039	HASERICH	4,45	194	44	5581
07 1 35 040	HAUROTH	3,93	258	66	5441
07 1 35 041	HESWEILER	2,31	138	60	5581
07 1 35 042	ILLERICH	7,78	595	76	5591
07 1 35 043	KAIFFENHEIM	6,18	592	96	5441
07 1 35 044	KAIL	6,15	307	50	5591
07 1 35 045	KAISSERSESCH	8,19	2 086	255	5443
07 1 35 046	KALENBORN	5,30	257	48	5443
07 1 35 048	KLIDING	5,27	231	44	5591
07 1 35 049	KLOTTEN	15,85	1 588	100	5592
07 1 35 050	LAMP	3,60	178	49	5449
07 1 35 051	LANDKERN	10,60	689	65	5591
07 1 35 052	LAUBACH	6,84	879	129	5443
07 1 35 053	LIEG	9,68	382	39	5449
07 1 35 054	LIESENICH	8,76	327	37	5581
07 1 35 056	LUETZ	5,53	272	49	5449
07 1 35 057	LUTZERATH	23,70	1 290	54	5591
07 1 35 058	MASBURG	9,11	880	97	5441
07 1 35 060	MESENICH	2,97	362	122	5591
07 1 35 061	MITTELSTRIMMIG	11,47	453	39	5581
07 1 35 062	MOENTENICH	4,08	127	31	5441
07 1 35 063	MOERSDORF	17,37	715	41	5449
07 1 35 064	MORITZHEIM	4,02	91	23	5581
07 1 35 065	MOSELKERN	4,74	636	134	5401
07 1 35 066	MUEDEN (MOSEL)	4,85	764	158	5401
07 1 35 067	MUELLENBACH	4,28	635	148	5441
07 1 35 068	NEEF	6,50	586	90	5581
07 1 35 069	NEHREN	0,76	87	114	5591
07 1 35 070	PANZWEILER	3,85	176	46	5581
07 1 35 071	PETERSWALD-LOEFFELSCHIED	15,33	463	30	5581
07 1 35 072	POMMERN	5,66	588	104	5593
07 1 35 073	PUENDERICH	5,41	896	166	5581
07 1 35 074	REIDENHAUSEN	2,06	158	77	5581
07 1 35 075	ROES	6,74	511	76	5441
07 1 35 076	SANKT ALDEGUND	6,16	746	121	5581
07 1 35 077	SCHAUREN	3,05	253	83	5581
07 1 35 078	SCHMITT	2,71	111	41	5591
07 1 35 079	SENHEIM	12,58	616	49	5591
07 1 35 080	SOSBERG	3,91	189	48	5581
07 1 35 081	TELLIG	1,21	305	252	5581
07 1 35 082	TREIS-KARDEN	33,88	2 496	74	5402
07 1 35 083	ULMEN	28,60	2 826	99	5441
07 1 35 084	URMERSBACH	4,35	406	93	5441
07 1 35 085	URSCHMITT	6,61	248	38	5591
07 1 35 086	VALWIG	5,70	364	64	5591
07 1 35 087	WAGENHAUSEN	1,80	74	41	5591
07 1 35 088	WALHAUSEN	2,27	123	54	5581
07 1 35 089	WEILER	7,32	280	38	5591
07 1 35 090	WIRFUS	4,65	251	54	5591
07 1 35 091	WOLLMERATH	4,06	197	49	5591
07 1 35 092	ZELL (MOSEL), STADT	44,95	4 835	108	5583
07 1 35 093	ZETTINGEN	3,70	187	51	5441
07 1 35 094	ZILSHAUSEN	6,63	366	55	5449
07 1 35 501	BAD BERTRICH	8,71	1 134	130	5582
07 1 35	ZUSAMMEN:	719,34	61 872	86	X
07 1 37	MAYEN-KOBLENZ				
	SITZ: KOBLENZ, STADT				
07 1 37 001	ACHT	3,79	99	26	5441
07 1 37 003	ANDERNACH, STADT	53,24	26 897	505	5470
07 1 37 004	ANSCHAU	5,15	225	44	5441
07 1 37 006	ARFT	5,83	280	48	5441
07 1 37 007	BAAR	11,74	642	55	5441
07 1 37 008	BELL	10,28	1 362	132	5441
07 1 37 011	BERMEL	7,33	321	44	5441
07 1 37 014	BOOS	10,36	553	53	5441
07 1 37 019	DITSCHIED	4,48	203	45	5441
07 1 37 023	EINIG	3,07	130	42	5444
07 1 37 025	ETTRINGEN	9,16	2 353	257	5441
07 1 37 027	GAPPENACH	3,51	206	59	5401
07 1 37 029	GERING	2,95	276	94	5444
07 1 37 030	GIERSCHNACH	3,27	74	23	5401
07 1 37 034	HAUSTEN	3,55	314	88	5441
07 1 37 035	HERRENBACH	8,47	397	47	5441
07 1 37 036	HIRTEN	2,51	218	87	5441
07 1 37 041	KALT	5,36	295	55	5401
07 1 37 043	KEHRIG	10,38	943	91	5440
07 1 37 048	KEPGEN	4,71	274	58	5401
07 1 37 049	KIRCHWALD	9,50	774	81	5441
07 1 37 053	KOLLIG	5,00	328	66	5444
07 1 37 055	KOTTENHEIM	6,07	2 674	441	5445
07 1 37 056	KRETZ	4,16	668	161	5471
07 1 37 057	KRUFT	18,17	3 980	219	5473
07 1 37 060	LANGENFELD	4,72	728	154	5441
07 1 37 061	LANGSCHEID	2,55	81	32	5441
07 1 37 063	LIND	2,78	53	19	5441
07 1 37 065	LONNIG	5,49	756	138	5401
07 1 37 066	LUXEM	4,93	268	54	5441
07 1 37 068	MAYEN, STADT	58,11	21 248	366	5440
07 1 37 069	MENDIG, STADT	23,79	7 611	320	5442
07 1 37 070	MERTLOCH	10,28	969	94	5441

*) GEBIETSSTAND: 1.1.1980.

3 GEMEINDEN IN SYSTEMATISCHER ORDNUNG MIT SCHLUESSELNUMMER, FLAECHE, WOHNBEVOELKERUNG, BEVOELKERUNGSDICHTE UND POSTLEITZAHL AM 31.12.1979*)

SCHLUESSEL- NUMMER	LAND, REG.-BEZIRK, KREIS, GEMEINDE	FLAECHE KM ²	BEVOEL- KERUNG	REV. DICHT JE KM ²	POST- LEIT ZAHL
07 1 37 074	MONREAL	14,64	756	52	5441
07 1 37 077	MUENK	5,13	247	48	5441
07 1 37 079	NACHTSHEIM	7,21	455	63	5441
07 1 37 080	NAUNHEIM	6,12	304	50	5441
07 1 37 081	NICKENICH	16,57	3 228	195	5471
07 1 37 086	OCHTENDONG	24,09	3 878	161	5405
07 1 37 087	PILLIG	6,29	430	69	5441
07 1 37 088	PLAIDT	9,38	5 171	551	5472
07 1 37 089	POLCH	28,70	3 605	126	5444
07 1 37 092	REUDELSTERZ	3,94	303	77	5440
07 1 37 093	RIEDEN	9,08	1 245	137	5441
07 1 37 095	RUEBER	5,61	612	109	5401
07 1 37 096	SAFFIG	6,96	2 045	294	5471
07 1 37 097	SANKT JOHANN	4,30	750	174	5440
07 1 37 099	SIEBENBACH	3,41	156	46	5441
07 1 37 101	THUER	8,26	1 394	169	5441
07 1 37 105	VIRNEBURG	5,42	331	61	5441
07 1 37 106	VOLKESFELD	2,59	466	180	5441
07 1 37 110	WEILER	7,51	464	62	5441
07 1 37 113	WELSCHENBACH	2,84	74	26	5441
07 1 37 114	WIERSCHEM	8,39	257	31	5401
07 1 37 201	ALKEN	7,98	689	86	5401
07 1 37 202	BASSENHEIM	14,70	2 269	154	5401
07 1 37 203	BENDORF, STADT	24,07	15 728	653	5413
07 1 37 204	BREY	6,42	1 147	179	5401
07 1 37 205	BRODENBACH	9,63	662	69	5401
07 1 37 206	BURGEN	11,28	724	64	5401
07 1 37 207	DIEBLICH	17,84	1 974	111	5401
07 1 37 209	KALTENENGBERS	3,07	1 726	562	5401
07 1 37 211	KETTIG	7,78	2 659	342	5401
07 1 37 212	KOBERN-GONDORF	28,39	3 033	107	5401
07 1 37 215	MACKEN	8,61	9 328	38	5449
07 1 37 216	MUELHEIM-KAERLICH	16,37	9 758	596	5403
07 1 37 217	NIEDERFELL	11,55	1 173	102	5401
07 1 37 218	NIEDERWERTH	3,03	1 284	424	5414
07 1 37 219	NOERTERSHAUSEN	5,67	722	127	5401
07 1 37 220	OBERFELL	5,57	894	161	5401
07 1 37 221	RHENS	16,30	2 766	170	5401
07 1 37 222	SANKT SEBASTIAN	2,88	2 024	703	5401
07 1 37 223	SPAY	2,67	2 157	808	5401
07 1 37 224	URBAR	3,46	2 784	805	5411
07 1 37 225	URMITZ	3,68	3 003	816	5401
07 1 37 226	VALLENDAR, STADT	13,22	9 555	723	5414
07 1 37 227	WALDESCH	3,35	2 272	678	5401
07 1 37 228	WEISSENTHURN, STADT	3,99	6 499	1 629	5452
07 1 37 229	WEITERSBURG	6,62	1 988	300	5411
07 1 37 230	WINNINGEN	6,59	2 384	362	5406
07 1 37 231	WOLKEN	2,85	550	193	5401
07 1 37 501	MUENSTERMAIFELD, STADT	27,78	2 372	85	5401
07 1 37 502	WELLING	11,36	1 150	101	5441
07 1 37 503	LOEF	9,13	2 020	221	5401
07 1 37 504	LEHMEN	10,26	1 105	108	5401
07 1 37	ZUSAMMEN:	817,23	189 770	232	X
07 1 38	NEUWIED				
	SITZ: NEUWIED, STADT				
07 1 38 002	ANHAUSEN	9,54	929	97	5451
07 1 38 003	ASBACH	38,59	4 967	129	5464
07 1 38 004	BAD HOENNINGEN, STADT	20,09	5 540	276	5462
07 1 38 005	BONEFELD	5,21	639	123	5455
07 1 38 006	BREITSCHEID	12,21	1 552	127	5461
07 1 38 007	HAUSEN (WIED)	7,67	2 148	280	5461
07 1 38 008	BRUCHHAUSEN	2,61	761	292	5461
07 1 38 009	DATTENBERG	9,33	1 194	128	5461
07 1 38 010	DATZERTH	8,01	158	20	5451
07 1 38 011	DERNBACH	5,48	759	139	5419
07 1 38 012	DIERDORF, STADT	31,86	4 011	126	5419
07 1 38 013	DOETTESFELD	5,86	643	110	5419
07 1 38 014	DUERRHOLZ	6,90	957	139	5419
07 1 38 015	EMLSCHIED	6,28	991	158	5451
07 1 38 019	ERPEL	9,18	2 200	240	5465
07 1 38 023	GROSSMAISCHEID	15,52	1 855	120	5419
07 1 38 024	HAMMERSTEIN	7,20	403	56	5456
07 1 38 025	HANROTH	2,43	433	178	5419
07 1 38 026	HARDERT	3,44	568	165	5455
07 1 38 027	HARSCHBACH	2,18	334	153	5419
07 1 38 030	HUEMMERICH	4,27	469	110	5461
07 1 38 031	ISENBURG	4,17	759	182	5411
07 1 38 034	KLEINMAISCHEID	6,99	939	134	5419
07 1 38 036	KURTSCHIED	5,10	934	183	5451
07 1 38 037	LEUBSDORF	10,22	1 443	141	5461
07 1 38 038	LEUTESDORF	10,74	2 138	199	5451
07 1 38 040	LINKENBACH	5,43	406	75	5419
07 1 38 041	LINZ A. RHEIN, STADT	18,10	5 486	303	5460
07 1 38 042	MEINBORN	4,39	386	88	5451
07 1 38 043	MELSBACH	2,80	1 821	650	5451
07 1 38 044	NEUSTADT (WIED)	35,89	5 345	149	5466
07 1 38 045	NEUWIED, STADT	86,60	60 461	698	5450
07 1 38 047	NIEDERBREITBACH	8,50	1 189	140	5451
07 1 38 048	NIEDERMOFEN	1,38	235	170	5419
07 1 38 050	NIEDERWAMBACH	6,88	429	62	5231
07 1 38 052	OBERDREIS	9,00	715	79	5231
07 1 38 053	OBERHONNEFELD-GIEREND	3,97	654	165	5451
07 1 38 054	OBERRADEN	4,33	404	93	5451

*) GEBIETSSTAND: 1.1.1980.

SCHLUESSEL- NUMMER	LAND, REG.-BEZIRK, KREIS, GEMEINDE	FLAECHE KM ²	BEVOEL- KERUNG	BEV. DICHTE JE KM ²	POST- LEIT ZAHL
07 1 38 055	OCKENFELS	1,66	943	568	5461
07 1 38 057	PUDERBACH	11,01	1 869	170	5419
07 1 38 058	RATZERT	2,78	229	92	5231
07 1 38 059	RAUBACH	7,83	1 569	200	5419
07 1 38 061	RENGSDORF	6,91	2 057	298	5455
07 1 38 062	RHEINBREITBACH	6,58	4 107	624	5342
07 1 38 063	RHEINROHL	17,20	3 905	227	5456
07 1 38 064	RODENBACH B. PUDERBACH	6,62	551	83	5231
07 1 38 065	ROSSBACH	6,30	1 291	205	5461
07 1 38 066	RUESCHEID	4,90	589	120	5451
07 1 38 068	ST. KATHARINEN (LANDKREIS NEUWIED)	13,73	2 464	179	5461
07 1 38 069	STEBACH	2,38	162	68	5419
07 1 38 070	STEIMEL	5,59	754	135	5231
07 1 38 071	STRASSENHAUS	10,16	1 439	142	5451
07 1 38 072	THALHAUSEN	3,66	536	146	5451
07 1 38 073	UNKEL, STADT	8,16	3 648	447	5463
07 1 38 074	URBACH	11,26	923	82	5419
07 1 38 075	VETTELSCHOSS	6,88	2 218	322	5461
07 1 38 076	WALDEREITBACH	6,39	2 040	319	5451
07 1 38 077	WINDHAGEN	13,11	2 395	183	5461
07 1 38 078	WOLDERT	5,03	488	97	5231
07 1 38 080	BUCHHOLZ (NESTERWALD)	20,66	2 840	137	5464
07 1 38 201	MARIENHAUSEN	4,84	381	79	5419
07 1 38 501	KASBACH-OHLENBERG	4,78	1 258	263	5461
07 1 38	ZUSAMMEN:	626,77	153 911	246	x
07 1 40	RHEIN-HUNSRUECK-KREIS				
	SITZ: SIMMERN, STADT				
07 1 40 001	ALTERKUELZ	7,58	421	56	5448
07 1 40 002	ALTWEIDELBACH	4,10	167	41	6541
07 1 40 003	ARGENTHAL	28,49	1 458	51	6541
07 1 40 005	BADENHARD	3,00	131	44	5449
07 1 40 006	BAERENBACH	4,83	323	67	6541
07 1 40 007	BELG	4,79	143	30	5581
07 1 40 008	BELGWEILER	3,39	215	63	6540
07 1 40 009	BELL (HUNSRUECK)	23,53	1 256	53	5449
07 1 40 010	BELTHEIM	24,85	1 736	70	5449
07 1 40 011	BENZWEILER	3,19	162	51	6542
07 1 40 012	BERGENHAUSEN	2,68	129	48	6540
07 1 40 014	BICKENBACH	6,39	363	57	5449
07 1 40 015	BIEBERN	4,10	299	73	6541
07 1 40 016	BIRKHEIM	2,30	143	62	5449
07 1 40 018	BRAUNSHORN	6,98	510	73	5448
07 1 40 020	BUBACH	7,11	279	39	5448
07 1 40 021	BUCH	13,45	836	62	5449
07 1 40 023	BUDENBACH	3,51	152	43	6540
07 1 40 024	BUECHENBEUREN	6,00	911	152	6541
07 1 40 025	DAMSCHIED	15,10	505	33	6531
07 1 40 027	DICHTELBACH	5,37	479	89	6542
07 1 40 028	DICKENSCHIED	5,86	610	104	6541
07 1 40 029	DILL	5,55	195	35	6543
07 1 40 030	DILLENDOERF	6,50	383	59	6541
07 1 40 031	DOERTH	5,16	380	74	5401
07 1 40 035	ELLERN (HUNSRUECK)	9,35	649	69	6541
07 1 40 036	EMMELSHAUSEN	7,92	3 356	424	5401
07 1 40 037	ERBACH	1,65	190	115	6542
07 1 40 039	FRONHOFEN	3,71	168	45	6541
07 1 40 040	GEHLWEILER	4,50	226	50	6571
07 1 40 041	GEMUENDEN	10,67	1 112	104	6541
07 1 40 042	GOEDENROTH	6,82	383	56	5449
07 1 40 043	GONDERSHAUSEN	13,45	1 216	90	5401
07 1 40 044	HAHN	5,29	166	31	5581
07 1 40 045	HALSENBACH	10,04	1 038	103	5401
07 1 40 046	HASSELBACH	4,79	171	36	5448
07 1 40 047	HAUSBAY	3,24	196	60	5449
07 1 40 048	HECKEN	3,89	127	33	6544
07 1 40 049	HEINZENBACH	3,40	313	92	6541
07 1 40 050	HENAU	6,70	189	28	6571
07 1 40 053	HIRSCHFELD (HUNSRUECK)	5,09	331	65	6541
07 1 40 055	HOLLNICH	2,27	235	104	5448
07 1 40 056	HOLZBACH	5,03	459	91	6540
07 1 40 058	HORN	6,84	270	39	6540
07 1 40 060	HUNGENROTH	6,00	205	34	5401
07 1 40 062	KAPPEL	12,41	421	34	6541
07 1 40 063	KARBACH	4,98	478	96	5401
07 1 40 064	KASTELLAUN, STADT	8,47	3 727	440	5448
07 1 40 065	KEIDELHEIM	2,72	194	71	6541
07 1 40 067	KIRCHBERG (HUNSRUECK), STADT	18,05	2 608	144	6544
07 1 40 068	KISSELBACH	9,12	476	52	5449
07 1 40 070	KLOSTERKUMBD	7,33	265	36	6540
07 1 40 071	KLUDENBACH	2,88	83	29	6541
07 1 40 073	KORWEILER	2,46	87	35	5448
07 1 40 075	KRATZENBURG	7,16	302	42	5401
07 1 40 076	KUELZ (HUNSRUECK)	6,92	403	58	6541
07 1 40 077	KUEMBDCHEN	3,28	366	112	6541
07 1 40 079	LAUBACH	10,02	361	36	5448
07 1 40 080	LAUDERT	6,17	350	57	5449
07 1 40 081	LAUFERSWEILER	6,79	875	129	6543
07 1 40 082	LAUTZENHAUSEN	4,93	311	63	6541
07 1 40 084	LEININGEN-LAMSCHEID	5,77	500	87	5449
07 1 40 085	LIEBSHAUSEN	5,84	350	60	6542
07 1 40 086	LINDENSCHIED	3,17	254	80	6541
07 1 40 087	LINGERHAHN	6,01	341	57	5449
07 1 40 089	MAJSBORN	1,47	104	71	5448

*) GEBIETSSTAND: 1.1.1980.

3 GEMEINDEN IN SYSTEMATISCHER ORDNUNG MIT SCHLUESSELNUMMER, FLAECHE, WOHNBEVOELKERUNG, BEVOELKERUNGSDICHTE UND POSTLEITZAHL AM 31.12.1979^{A)}

SCHLUESSEL- NUMMER	LAND, REG.-BEZIRK, KREIS, GEMEINDE	FLAECHE KM ²	BEVOEL- KERUNG	BEV. DICHTE JE KM ²	POST- LEIT ZAHL
07 1 40 090	MAITZBORN	3,15	123	39	6544
07 1 40 092	MENGERSCHIED	9,53	778	82	6541
07 1 40 093	MERMUTH	4,92	218	44	5401
07 1 40 094	METZENHAUSEN	3,09	128	41	6541
07 1 40 095	MICHELBAACH	2,39	147	62	5448
07 1 40 096	MOERSCHBACH	5,82	286	49	6542
07 1 40 098	MUEHLPFAD	1,39	71	51	5449
07 1 40 099	MUTTERSCHIED	3,07	432	141	6541
07 1 40 100	NANNHAUSEN	6,05	565	93	6540
07 1 40 101	NEUERKIRCH	5,27	223	42	6541
07 1 40 102	NEY	5,61	322	57	5401
07 1 40 104	NIEDERBURG	6,80	716	105	6531
07 1 40 105	NIEDER KOSTENZ	4,12	190	46	6544
07 1 40 106	NIEDERKUMBD	2,27	182	80	6540
07 1 40 107	NIEDERSOHNEN	3,90	298	76	6543
07 1 40 108	NIEDERT	2,21	109	49	5449
07 1 40 109	NIEDERWEILEP	4,80	341	71	6541
07 1 40 110	NORATH	3,30	403	122	5449
07 1 40 111	OBER KOSTENZ	5,84	217	37	6544
07 1 40 112	OBERWESEL, STADT	21,73	4 472	206	6532
07 1 40 113	OWLWEILER	3,91	287	73	6541
07 1 40 115	OPPERTSHAUSEN	1,52	81	53	6540
07 1 40 116	PERSCHIED	18,51	340	18	6531
07 1 40 117	PFALZFELD	5,27	557	106	5449
07 1 40 118	PLEIZENHAUSEN	4,04	183	45	6540
07 1 40 119	RAVENGIERSBURG	6,16	425	69	6541
07 1 40 120	RAVERSBEUREN	5,13	170	33	5581
07 1 40 121	RAYERSCHIED	2,51	116	46	6540
07 1 40 122	RECKERSHAUSEN	8,19	337	41	6541
07 1 40 123	REICH	4,76	308	65	6541
07 1 40 125	RHEINBOELLEN	16,34	2 714	166	6542
07 1 40 126	RIEGENROTH	3,14	114	36	6540
07 1 40 127	RIESWEILER	16,81	657	39	6541
07 1 40 128	ROEDELHAUSEN	2,56	126	49	5581
07 1 40 129	ROEDERN	2,72	123	45	6541
07 1 40 130	ROHRBACH	3,76	179	48	6541
07 1 40 131	ROTH	3,87	198	51	5448
07 1 40 133	SANKT GOAR, STADT	22,96	3 498	152	5401
07 1 40 134	SARGENROTH	12,71	415	33	6541
07 1 40 135	SCHLIERSCHIED	8,60	206	24	6571
07 1 40 138	SCHNORBACH	3,42	194	57	6541
07 1 40 139	SCHOENBORN	3,90	216	55	6540
07 1 40 140	SCHWALL	1,77	169	95	5401
07 1 40 141	SCHWARZEN	3,88	125	32	6544
07 1 40 144	SIMMERN, STADT	11,89	5 770	485	6540
07 1 40 145	SOHNEN	9,44	1 915	203	6543
07 1 40 146	SOHRSCHIED	4,46	101	23	6543
07 1 40 147	SPESENROTH	3,51	150	43	5448
07 1 40 148	STEINBACH	2,60	99	38	5449
07 1 40 149	THOERLINGEN	2,24	123	55	5449
07 1 40 150	TIEFENBACH	5,79	606	105	6541
07 1 40 151	TODENROTH	1,56	67	43	6541
07 1 40 153	UHLER	5,58	347	62	5449
07 1 40 154	UNZENBERG	5,49	361	66	6541
07 1 40 156	UTZENHAIN	4,47	118	26	5449
07 1 40 158	WAHLBACH	4,34	155	36	6542
07 1 40 159	WAHLENAU	4,46	154	35	6541
07 1 40 161	WIEBELSHEIM	7,32	365	50	5449
07 1 40 163	WORRATH	8,39	211	25	6544
07 1 40 164	WOPPENROTH	8,67	266	31	6541
07 1 40 165	WUERRICH	4,33	155	36	5581
07 1 40 166	WUESCHHEIM	3,86	230	60	6541
07 1 40 201	BEULICH	13,28	444	33	5401
07 1 40 202	DOMMERSHAUSEN	24,68	1 080	44	5449
07 1 40 204	MASTERSHAUSEN	11,84	920	78	5581
07 1 40 205	MORSCHAUSEN	7,56	361	48	5401
07 1 40 501	BOPPARD, STADT	75,18	17 987	239	5407
07 1 40	ZUSAMMEN:	963,05	89 986	93	X
07 1 41	RHEIN-LAHN-KREIS				
	SITZ: BAD EMS, STADT				
07 1 41 001	ALLENDORF	3,03	477	157	5429
07 1 41 002	ALTENDIEZ	9,23	1 964	213	6251
07 1 41 003	ATTENHAUSEN	5,85	428	73	5409
07 1 41 004	AUEL	2,65	207	78	5429
07 1 41 005	AULL	2,18	448	206	6252
07 1 41 006	BAD EMS, STADT	15,37	10 382	675	5427
07 1 41 007	BALDUINSTEIN	2,22	664	299	6251
07 1 41 008	BECHELN	4,41	592	134	5409
07 1 41 009	BERG	3,30	155	47	5429
07 1 41 010	BERGHAUSEN	4,36	219	50	5429
07 1 41 011	BERNDROTH	6,22	306	49	5429
07 1 41 012	BETTENDORF	3,24	269	83	5428
07 1 41 013	BIEBRICH	3,45	339	98	5429
07 1 41 014	BIRLENBACH	4,04	1 241	307	6251
07 1 41 015	BOGEL	5,34	634	119	5429
07 1 41 016	BORNICH	12,00	1 038	87	5421
07 1 41 018	BREMBERG	6,07	320	53	5409
07 1 41 019	BUCH	4,26	395	93	5429
07 1 41 020	BURGSCHWALBACH	9,21	1 135	123	6251
07 1 41 021	CHAPLOTTENBERG	0,76	158	208	5409
07 1 41 022	CRAMBERG	5,25	468	89	6251
07 1 41 023	DACHSENHAUSEN	10,17	894	88	5421
07 1 41 024	DAHLHEIM	6,82	927	136	5421

*) GEBIETSSTAND: 1.1.1980.

3 GEMEINDEN IN SYSTEMATISCHER ORDNUNG MIT SCHLUESSELNUMMER, FLAECHE, WOHNBEVOELKERUNG, BEVOELKERUNGSDICHTE UND POSTLEITZAHL AM 31.12.1979*)

SCHLUESSEL- NUMMER	LAND, REG.-BEZIRK, KREIS, GEMEINDE	FLAECHE KM ²	BEVOEL- KERUNG	REV. DICHTE JE KM ²	POST- LEIT ZAHL
07 1 41 025	DAUSENAU	9,83	1 493	152	5409
07 1 41 026	DESSIGHOFEN	3,57	124	35	5429
07 1 41 027	DIENETHAL	1,39	277	199	5409
07 1 41 029	DIEZ, STADT	12,39	9 376	757	6252
07 1 41 030	DOERNBERG	5,82	486	84	5409
07 1 41 031	DOERSCHIED	8,66	346	40	5421
07 1 41 032	DOFRSDORF	4,88	309	63	5429
07 1 41 033	DORNHOLZHAUSEN	3,93	183	47	5429
07 1 41 034	EBERTSHAUSEN	2,57	112	44	5429
07 1 41 035	EHR	1,22	74	61	5429
07 1 41 036	EISIGHOFEN	5,42	191	35	5429
07 1 41 037	ENDLICHOFEN	2,24	147	66	5429
07 1 41 038	EPPENROD	6,98	479	69	6251
07 1 41 039	ERGESHAUSEN	2,26	92	41	5429
07 1 41 040	ESCHBACH	2,58	209	81	5429
07 1 41 041	FACHBACH	2,23	1 274	571	5421
07 1 41 042	FILSEN	1,88	444	236	5424
07 1 41 043	FLACHT	4,45	859	193	6251
07 1 41 044	FRUECHT	5,53	542	98	5421
07 1 41 045	GEILNAU	2,24	373	167	5409
07 1 41 046	GEISIG	3,91	307	79	5429
07 1 41 047	GEMMERICH	6,79	556	82	5429
07 1 41 049	GUECKINGEN	2,34	547	234	6251
07 1 41 050	GUTENACKER	3,83	403	105	5409
07 1 41 051	HAHNSTAETTEN	10,70	2 409	225	6251
07 1 41 052	HAMBACH	2,76	354	128	6252
07 1 41 053	HEISTENBACH	5,27	899	171	6251
07 1 41 054	HEROLD	4,09	303	74	5429
07 1 41 055	HIMMIGHOFEN	5,03	308	61	5429
07 1 41 057	HIRSCHBERG	2,50	350	140	6251
07 1 41 058	HOEMBERG	4,86	310	64	5409
07 1 41 059	HOLZAPPEL	2,75	1 009	367	5409
07 1 41 060	HOLZHAUSEN A. D. HAIDE	8,46	939	111	5429
07 1 41 061	HOLZHEIM	4,99	719	144	6251
07 1 41 062	HORHAUSEN	5,43	317	58	5409
07 1 41 063	HUNZEL	4,02	196	49	5428
07 1 41 064	ISSELBACH	7,20	346	48	6251
07 1 41 065	KALTENHOLZHAUSEN	6,06	446	74	6251
07 1 41 066	KAMP-BORNHOFFEN	11,46	1 803	157	5424
07 1 41 067	KASDORF	4,06	186	46	5429
07 1 41 068	KATZENELNBOGEN, STADT	9,20	1 594	173	5429
07 1 41 069	KAUB, STADT	12,98	1 413	109	5425
07 1 41 070	KEHLBACH	2,14	127	59	5428
07 1 41 071	KEMMENAU	3,76	445	118	5421
07 1 41 072	KESTERT	6,90	827	120	5421
07 1 41 073	KLINGELBACH	5,14	560	109	5429
07 1 41 074	KOERDORF	7,81	536	69	5429
07 1 41 075	LAHNSTEIN, STADT	36,85	19 233	522	5420
07 1 41 076	LANGENSCHIED	8,93	535	60	6251
07 1 41 077	LAURENBURG	2,16	386	179	5409
07 1 41 078	LAUTERT	3,56	173	49	5428
07 1 41 079	LIEERSCHIED	5,93	564	95	5429
07 1 41 080	LIPPORN	4,80	238	50	5429
07 1 41 081	LOHRHEIM	4,13	548	133	6251
07 1 41 082	LOLLSCHIED	4,08	162	40	5429
07 1 41 083	LYKERSHAUSEN	3,35	177	53	5422
07 1 41 084	MARIENFELS	3,84	274	71	5429
07 1 41 085	MIEHLEN	15,01	1 703	113	5429
07 1 41 086	MIELLEN	2,05	401	196	5421
07 1 41 087	MISSSELBERG	0,73	71	97	5409
07 1 41 088	MITTELFISCHBACH	1,84	115	63	5429
07 1 41 089	MUDERSHAUSEN	4,73	387	82	6251
07 1 41 091	NASSAU, STADT	17,50	4 689	268	5408
07 1 41 092	NASTAETTEN, STADT	12,93	3 017	233	5428
07 1 41 093	NETZBACH	3,40	317	93	6251
07 1 41 094	NIEDERBACHHEIM	2,93	201	69	5429
07 1 41 095	NIEDERNEISEN	7,95	1 351	170	6251
07 1 41 096	NIEDERTIEFENBACH	4,08	193	47	5429
07 1 41 097	NIEDERWALLMENACH	6,88	382	56	5429
07 1 41 098	NIEVERN	4,32	1 006	233	5421
07 1 41 099	NOCHEPN	7,11	510	72	5429
07 1 41 100	OBERBACHHEIM	2,85	176	62	5428
07 1 41 101	OBERFISCHBACH	5,04	163	32	5429
07 1 41 102	OBERNEISEN	4,54	753	166	6251
07 1 41 103	OBERNHOF	3,86	535	139	5409
07 1 41 104	OBERTIEFENBACH	5,77	288	50	5429
07 1 41 105	OBERWALLMENACH	3,18	168	53	5429
07 1 41 106	OBERWIES	2,02	147	73	5409
07 1 41 107	OELSBERG	4,02	384	96	5429
07 1 41 108	OSTERSPAI	12,91	1 274	99	5421
07 1 41 109	PATERSBERG	2,64	504	191	5421
07 1 41 110	HAINAU	3,31	143	43	5429
07 1 41 111	POHL	4,23	285	67	5429
07 1 41 112	PRATH	4,33	290	67	5422
07 1 41 113	RECKENROTH	3,59	206	57	5429
07 1 41 114	REICHENBERG	3,23	234	72	5429
07 1 41 115	REITZENHAIN	5,66	321	57	5429
07 1 41 116	RETTERSHAIN	4,81	313	65	5429
07 1 41 117	RETTERT	5,80	431	74	5429
07 1 41 118	ROTH	3,40	161	47	5429
07 1 41 120	RUPPERTSHOFEN	4,78	320	67	5429
07 1 41 121	SANKT GOARSHAUSEN, STADT	6,99	1 667	238	5422
07 1 41 122	SAUERHAL	3,57	227	64	6223
07 1 41 123	SCHAUMBURG	2,95	20	7	6251
07 1 41 124	SCHIEDT	2,51	310	124	5409
07 1 41 125	SCHIESHEIM	1,43	231	162	6251
07 1 41 126	SCHOENBORN	11,71	586	50	5429

*) GEBIETSSTAND: 1.1.1980.

SCHLUESSEL- NUMMER	LAND, REG.-BEZIRK, KREIS, GEMEINDE	FLAECHE KM ²	BEVOEL- KERUNG	BEV. DICHTE JE KM ²	POST- LEIT ZAHL
07 1 41 127	SCHWEIGHAUSEN	3,66	205	56	5408
07 1 41 128	SEELBACH	7,24	383	53	5408
07 1 41 129	SINGHOFEN	15,67	1 463	93	5409
07 1 41 130	STEINSBERG	2,90	220	76	5409
07 1 41 131	STRUETH	4,66	268	58	5429
07 1 41 132	SULZBACH	2,22	198	89	5409
07 1 41 133	WASENBACH	2,40	311	130	5409
07 1 41 134	WEIDENBACH	2,24	87	39	5429
07 1 41 135	WEINAEHR	3,41	445	130	5409
07 1 41 136	WEISEL	13,05	963	74	5421
07 1 41 137	WELTEROD	9,94	360	36	5429
07 1 41 138	WEYER	6,00	502	84	5429
07 1 41 139	WINDEN	6,99	642	92	5408
07 1 41 140	WINTERWERP	3,01	138	46	5428
07 1 41 141	ZIMMERSCHIED	2,20	82	37	5409
07 1 41 201	ARZBACH	9,93	2 071	209	5411
07 1 41 501	BRAUBACH, STADT	20,27	3 427	169	5423
07 1 41 502	DIETHARDT	4,42	220	50	5429
07 1 41	ZUSAMMEN:	782,37	118 014	151	X
07 1 43	WESTERWALDKREIS				
	SITZ: MONTABAUER, STADT				
07 1 43 001	ALSBACH	4,77	565	118	5411
07 1 43 003	BANNBERSCHIED	2,02	484	240	5431
07 1 43 005	BODEN	2,16	467	216	5431
07 1 43 006	BREITENAU	6,06	515	85	5419
07 1 43 007	CAAN	3,45	440	128	5411
07 1 43 008	DAUBACH	2,51	323	129	5431
07 1 43 009	DEESEN	3,40	501	147	5419
07 1 43 010	DERNBACH (WESTERWALD)	8,73	2 958	339	5434
07 1 43 011	DREIKIRCHEN	3,70	758	205	5431
07 1 43 012	EBERNHAHN	3,33	1 280	384	5431
07 1 43 013	EITELBORN	7,10	2 130	300	5411
07 1 43 015	ELLENHAUSEN	1,90	228	120	5418
07 1 43 018	FREILINGEN	3,67	526	143	5419
07 1 43 019	FREIRACHDORF	4,28	559	131	5419
07 1 43 020	GACKENBACH	4,75	394	83	5431
07 1 43 021	GIROD	7,45	950	128	5431
07 1 43 022	GODDERT	2,39	300	126	5418
07 1 43 023	GOERGESHAUSEN	3,23	588	182	5431
07 1 43 024	GROSSHOLBACH	3,90	571	146	5431
07 1 43 025	HARTENFELS	8,14	656	81	5419
07 1 43 026	HEILBERSCHIED	6,37	486	76	5431
07 1 43 027	HEILIGENROTH	6,00	1 159	193	5431
07 1 43 028	HELFEKIRCHEN	5,00	853	171	5419
07 1 43 029	HERSCHBACH	15,71	2 297	146	5419
07 1 43 030	HILGERT	4,57	1 310	287	5411
07 1 43 031	HILLSCHIED	14,08	2 598	185	5411
07 1 43 032	HOEHR-GRENZHAUSEN, STADT	15,88	8 230	518	5410
07 1 43 033	HOLLER	4,54	958	211	5431
07 1 43 034	HORBACH	3,97	602	152	5431
07 1 43 036	HUEBINGEN	3,56	378	106	5431
07 1 43 037	HUNDSANGEN	7,63	1 550	203	5431
07 1 43 038	HUNDS DORF	1,40	253	181	5412
07 1 43 039	KADENBACH	4,45	1 022	230	5411
07 1 43 040	KAMMERFORST	1,33	240	180	5411
07 1 43 041	KRUEMMEL	2,20	170	77	5418
07 1 43 042	LEUTEROD	3,90	722	185	5419
07 1 43 044	MARIENRACHDORF	5,03	690	137	5418
07 1 43 045	MAROTH	3,43	177	52	5419
07 1 43 046	MAXSAIN	13,51	860	64	5419
07 1 43 047	MOGENDORF	4,24	1 060	250	5431
07 1 43 048	MONTABAUER, STADT	33,61	10 597	315	5430
07 1 43 049	MOSCHHEIM	3,44	632	184	5431
07 1 43 050	NAUORT	6,42	1 667	260	5411
07 1 43 051	NENTERSHAUSEN	7,54	1 642	218	5431
07 1 43 052	NEUMAEUSEL	1,66	1 337	805	5411
07 1 43 053	NIEDERELBERT	10,27	1 644	160	5431
07 1 43 054	NIEDERERBACH	4,44	709	160	5431
07 1 43 055	NOMBORN	4,00	552	138	5431
07 1 43 056	NORDHOFEN	3,86	376	97	5418
07 1 43 057	OBERELBERT	3,44	796	231	5431
07 1 43 058	OBERERBACH	2,60	404	155	5431
07 1 43 059	OBERHAID	1,92	298	155	5419
07 1 43 060	OETZINGEN	5,98	941	157	5419
07 1 43 061	QUIRNBACH	3,08	304	99	5418
07 1 43 062	RANSBACH-BAUMBACH, STADT	12,14	5 811	479	5412
07 1 43 064	RUECKEROTH	3,48	336	97	5419
07 1 43 065	RUPPACH-GOLDHAUSEN	4,41	1 050	238	5431
07 1 43 066	SCHENKELBERG	3,53	582	165	5419
07 1 43 067	SELTERS (WESTERWALD)	8,71	2 200	253	5418
07 1 43 068	SESSENBACH	2,79	484	173	5411
07 1 43 069	SESSENHAUSEN	5,45	564	103	5419
07 1 43 070	SIERSHAHN	4,43	2 603	588	5433
07 1 43 071	SYMMERN	9,09	1 090	120	5411
07 1 43 072	STAHLHOFEN	2,98	466	156	5431
07 1 43 073	STAUDT	2,65	901	340	5431
07 1 43 074	STEINEFRENZ	4,85	533	110	5431
07 1 43 075	STEINEN	4,21	175	42	5419
07 1 43 077	UNTERSCHAUSEN	1,92	359	187	5431
07 1 43 078	VIELBACH	4,55	458	101	5419
07 1 43 079	WELSCHNEUDORF	7,82	767	98	5431
07 1 43 080	WEROTH	2,52	440	175	5431
07 1 43 081	WIRGES, STADT	10,12	4 954	490	5432

*) GEBIETSSTAND: 1.1.1980.

3 GEMEINDEN IN SYSTEMATISCHER ORDNUNG MIT SCHLUESSELNUMMER, FLAECHE, WOHNBEVOELKERUNG, BEVOELKERUNGSDICHTE UND POSTLEITZAHL AM 31.12.1979^{*)}

SCHLUESSEL- NUMMER	LAND, REG.-BEZIRK, KREIS, GEMEINDE	FLAECHE KM ²	BEVOEL- KERUNG	BEV. DICHTE JE KM ²	POST- LEIT ZAHL
07 1 43 082	WIRSCHIED	2,68	255	95	5411
07 1 43 084	WITTGERT	4,74	473	100	5419
07 1 43 085	WOELFELINGEN	8,23	491	60	5419
07 1 43 200	AILERTCHEN	5,58	618	111	5439
07 1 43 202	ALPENROD	12,19	1 219	100	5239
07 1 43 203	ARNSHOEFEN	2,94	125	43	5419
07 1 43 204	ASTERT	2,39	222	93	5239
07 1 43 205	ATZELGIFT	2,74	535	195	5239
07 1 43 206	BAD MARIENBERG (WESTERWALD), STADT	10,00	4 869	487	5439
07 1 43 207	BELLINGEN	4,27	480	112	5439
07 1 43 208	BEROD S. WALLMEROD	3,92	402	103	5431
07 1 43 209	BERZHANN	3,26	452	139	5439
07 1 43 210	BILKHEIM	2,65	347	131	5431
07 1 43 211	BOELSBERG	1,46	289	198	5239
07 1 43 212	BOROD	3,15	376	119	5231
07 1 43 213	BRANDSCHEID	3,05	378	124	5439
07 1 43 214	BRETTHAUSEN	3,38	155	46	5439
07 1 43 215	DREIFELDEN	5,11	243	48	5239
07 1 43 216	DRETSBACH	4,62	450	97	5439
07 1 43 217	ELBINGEN-MAEHREN	3,89	408	105	5439
07 1 43 218	ELSOFF (WESTERWALD)	9,44	888	94	5439
07 1 43 219	ENSPERL	1,45	252	174	5239
07 1 43 220	ETTINGHAUSEN	2,38	194	82	5419
07 1 43 221	EWIGHAUSEN	2,55	161	63	5419
07 1 43 222	FEHL-RITZHAUSEN	4,02	662	165	5439
07 1 43 223	GEHLERT	5,19	524	101	5238
07 1 43 224	GEMUENDEN	5,19	1 042	201	5439
07 1 43 225	GIESENHAUSEN	4,88	290	59	5231
07 1 43 226	GIRKENPOTH	2,77	579	209	5439
07 1 43 227	GROSSSEIFEN	1,52	478	314	5439
07 1 43 228	GUCKHEIM	3,76	750	199	5439
07 1 43 229	HACHENBURG, STADT	21,44	4 345	203	5238
07 1 43 230	HAERTLINGEN	3,20	264	83	5439
07 1 43 231	HAHN BEI MARIENBERG	2,20	343	156	5439
07 1 43 232	HAHN BEI WALLMEROD	3,69	433	117	5419
07 1 43 233	HALBS	2,12	316	149	5438
07 1 43 234	HARDT	1,88	363	193	5439
07 1 43 235	HATTERT	11,53	1 665	144	5239
07 1 43 236	HEIMBORN	3,74	281	75	5239
07 1 43 237	HELLENHAHN-SCELLENBERG	7,28	1 103	152	5439
07 1 43 238	HERGENROTH	1,89	340	180	5438
07 1 43 239	HERSCHBACH (OBERWESTERWALD)	4,63	736	159	5431
07 1 43 240	HEUZERT	2,13	150	70	5238
07 1 43 241	HOECHSTENBACH	5,67	686	121	5239
07 1 43 242	HOEHN	13,67	2 918	213	5439
07 1 43 243	HOF	8,10	1 081	133	5439
07 1 43 244	HOMBERG	2,16	121	56	5439
07 1 43 245	HUEBLINGEN	4,50	283	63	5439
07 1 43 246	IRMTRAUT	4,52	563	125	5439
07 1 43 247	KADEN	2,25	547	243	5439
07 1 43 248	KIRBURG	4,07	493	121	5239
07 1 43 249	KOELBINGEN	4,07	768	189	5439
07 1 43 250	KROPPACH	3,97	533	134	5231
07 1 43 251	KUHNHOEFEN	1,68	84	50	5419
07 1 43 252	KUNDERT	3,14	287	91	5239
07 1 43 253	LANGENBACH BEI KIRBURG	5,50	605	110	5241
07 1 43 254	LANGENHAHN	5,76	1 203	209	5439
07 1 43 255	LAUTZENBRUECKEN	4,29	334	78	5439
07 1 43 256	LIEBENSCHIED	10,56	684	65	5439
07 1 43 257	LIMBACH	3,69	423	115	5239
07 1 43 258	LINDEN	2,52	148	59	5239
07 1 43 259	LOCHUM	4,62	299	65	5239
07 1 43 260	LUCKENBACH	3,60	484	134	5239
07 1 43 261	MARZHAUSEN	3,03	230	76	5238
07 1 43 262	MERKELBACH	2,55	351	138	5239
07 1 43 263	MEUDT	14,70	1 573	107	5431
07 1 43 264	MOERLEN	3,07	459	150	5241
07 1 43 265	MOERSBACH	5,92	476	80	5239
07 1 43 266	MOLSBERG	3,65	383	105	5431
07 1 43 267	MUDENBACH	4,76	712	150	5231
07 1 43 268	MUENDERSBACH	9,27	664	72	5419
07 1 43 269	MUESCHENBACH	3,50	963	275	5239
07 1 43 270	NEUNKHAUSEN	7,89	743	94	5241
07 1 43 271	NEUNKIRCHEN	6,61	462	70	5439
07 1 43 272	NEUSTADT	2,80	387	138	5439
07 1 43 273	NIEDERAHR	4,03	700	174	5431
07 1 43 274	NIEDERPROSSBACH	4,39	642	146	5439
07 1 43 275	NIEDERSAYN	2,82	177	63	5419
07 1 43 276	NISTER	5,44	938	172	5239
07 1 43 277	NISTERAU	3,19	688	216	5439
07 1 43 278	NISTER-MOEHRENDORF	2,97	261	88	5439
07 1 43 279	NISTERTAL	3,89	1 187	305	5239
07 1 43 280	NORKEN	5,98	799	134	5239
07 1 43 281	OBERAHR	4,27	390	91	5431
07 1 43 282	OBERROD	6,72	610	91	5439
07 1 43 283	OBERROSSBACH	2,81	322	115	5439
07 1 43 284	POTTUM	4,36	930	213	5439
07 1 43 285	REHE	7,41	733	99	5439
07 1 43 286	RENNEROD, STADT	18,14	3 480	192	5439
07 1 43 287	ROSSBACH	7,47	697	93	5419
07 1 43 288	ROTHENHAIN	4,13	408	99	5439
07 1 43 289	ROTHENBACH	6,72	838	125	5439
07 1 43 290	SALZ	4,96	715	144	5431
07 1 43 291	SALZBURG	2,30	149	65	5439
07 1 43 292	SECK	8,62	1 025	119	5439
07 1 43 293	STAHLHOFEN AM WIESENSEE	2,42	227	94	5439
07 1 43 294	STEINEBACH A. D. WIED	8,29	598	72	5239

*) GEBIETSSTAND: 1.1.1980.

3 GEMEINDEN IN SYSTEMATISCHER ORDNUNG MIT SCHLUESSELNUMMER, FLAECHE, WOHNBEVOELKERUNG, BEVOELKERUNGSDICHTE UND POSTLEITZAHL AM 31.12.1979^{x)}

SCHLUESSEL- NUMMER	LAND, REG.-BEZIRK, KREIS, GEMEINDE	FLAECHE KM ²	BEVOEL- KERUNG	BEV. DICHTF JE KM ²	POST- LEIT ZAHL
07 1 43 295	STEIN-NEUKIRCH	7,15	381	53	5439
07 1 43 296	STEIN-WINGERT	3,50	188	54	5239
07 1 43 297	STOCKHAUSEN-ILLFURTH	3,24	359	111	5439
07 1 43 298	STOCKUM-PUESCHEN	3,53	633	179	5439
07 1 43 299	STREITHAUSEN	3,92	588	150	5239
07 1 43 300	UNNAU	8,13	1 635	201	5239
07 1 43 301	WAHLROD	5,99	743	124	5231
07 1 43 302	WAIGANDSHAIN	4,05	214	53	5439
07 1 43 303	WALDMUEHLEN	3,10	218	70	5439
07 1 43 304	WALLMEROD	2,66	776	292	5431
07 1 43 305	WEIDENHAHN	3,25	571	176	5419
07 1 43 306	WELKENBACH	2,30	146	63	5239
07 1 43 307	WELTERSBERG	2,66	204	77	5439
07 1 43 308	WESTERBURG, STADT	18,47	5 297	287	5438
07 1 43 309	WESTERNOHE	7,50	787	105	5439
07 1 43 310	WIED	4,68	442	94	5239
07 1 43 311	WILLINGEN	3,68	302	82	5439
07 1 43 312	WILLMENROD	3,63	604	166	5438
07 1 43 313	WINKELBACH	1,34	141	105	5239
07 1 43 314	WINNEN	3,26	397	122	5439
07 1 43 315	ZEHNHAUSEN B. RENNEROD	2,96	313	106	5439
07 1 43 316	ZEHNHAUSEN B. WALLMEROD	1,57	122	78	5431
07 1 43	ZUSAMMEN:	988,77	166 948	169	X
07 1	ZUSAMMEN:	8 093,01	1 360 221	148	X
07 2	REG.-BEZ. TRIER				
07 2 11	KREISFREIE STADT				
07 2 11 000	TRIER, STADT	117,09	95 736	818	5500
07 2 31	BERNKASTEL-WITTLICH				
	SITZ: WITTLICH, STADT				
07 2 31 001	ALTRICH	16,22	1 223	75	5561
07 2 31 003	ARENRATH	6,77	373	55	5561
07 2 31 004	BAUSENDORF	11,92	1 130	95	5561
07 2 31 005	BENGL	27,48	954	35	5561
07 2 31 006	BERGLICHT	7,55	496	66	5509
07 2 31 007	BERGWEILER	13,20	764	58	5561
07 2 31 008	BERNKASTEL-KUES, STADT	23,65	6 733	285	5550
07 2 31 009	BETTENFELD	17,26	757	44	5561
07 2 31 010	BINSFELD	9,99	1 075	108	5561
07 2 31 012	BRAUNEBERG	12,16	1 229	101	5551
07 2 31 013	BRUCH	8,63	396	46	5561
07 2 31 014	BURG (MOSEL)	3,38	490	145	5581
07 2 31 016	BURGEN	7,78	562	72	5551
07 2 31 017	BURTSCHIED	2,99	97	32	5509
07 2 31 018	DEUSELBACH	4,03	290	72	5509
07 2 31 019	DHROECKEN	1,49	138	93	5509
07 2 31 020	DIEFENBACH	1,41	32	23	5561
07 2 31 021	DIERFELD	1,54	8	5	5561
07 2 31 022	DIERSCHIED	2,42	174	72	5558
07 2 31 023	DODENBURG	3,84	124	32	5560
07 2 31 024	DREIS	11,29	1 267	112	5561
07 2 31 025	ECKFELD	12,75	363	28	5562
07 2 31 026	EISENSCHMITT	10,83	592	55	5561
07 2 31 029	ENKIRCH	25,43	1 798	71	5585
07 2 31 030	ERDEN	3,69	411	111	5553
07 2 31 031	ESCH	2,31	336	145	5561
07 2 31 032	ETGERT	3,75	71	19	5509
07 2 31 033	FLUSSBACH	6,86	293	43	5560
07 2 31 035	GIELERT	4,09	160	39	5509
07 2 31 036	GIPPERATH	4,87	190	39	5561
07 2 31 037	GLADBACH	3,60	399	111	5561
07 2 31 040	GORNHAUSEN	5,30	212	40	5551
07 2 31 041	GRAACH AN DER MOSEL	8,65	897	104	5550
07 2 31 042	GRAEFENDORF	3,13	137	44	5509
07 2 31 044	GREIMERATH	3,75	183	49	5561
07 2 31 046	GROSSLITGEN	13,20	931	71	5561
07 2 31 049	HASBORN	6,18	411	67	5561
07 2 31 050	HECKENMUENSTER	4,88	97	20	5560
07 2 31 051	HEIDWEILER	10,28	179	17	5561
07 2 31 053	HETZERATH	13,84	1 641	119	5559
07 2 31 054	HILSCHEID	18,07	287	16	5509
07 2 31 056	HOCHSCHEID	15,39	220	14	5551
07 2 31 057	HONTHEIM	24,77	781	32	5561
07 2 31 058	HORATH	11,92	429	36	5552
07 2 31 062	HUPPERATH	4,11	492	120	5561
07 2 31 064	IMPERT	3,14	154	49	5509
07 2 31 065	KARL	10,38	227	22	5561
07 2 31 066	KESTEN	3,79	483	127	5561
07 2 31 067	KINDERBEURN	5,42	988	182	5561
07 2 31 068	KINHEIM	9,09	913	100	5561
07 2 31 069	KLAUSEN	9,23	999	108	5561
07 2 31 070	KLEINICH	20,31	689	34	5551
07 2 31 071	KOMMEN	2,82	220	78	5551
07 2 31 072	KROEV	14,77	2 526	171	5563
07 2 31 074	LAUFELD	6,09	506	83	5561
07 2 31 075	LIESER	5,41	1 326	245	5550
07 2 31 076	LOESNICH	2,53	437	173	5553

x) GEBIETSSTAND: 1.1.1980.

3 GEMEINDEN IN SYSTEMATISCHER ORDNUNG MIT SCHLUESSELNUMMER, FLAECHE, WOHNBEVOELKERUNG, BEVOELKERUNGSDICHTE UND POSTLEITZAHL AM 31.12.1979^{*)}

SCHLUESSEL- NUMMER	LAND, REG.-BEZIRK, KREIS, GEMEINDE	FLAECHE KM ²	BEVOEL- KERUNG	BEV. DICHTE JE KM ²	POST- LEIT ZAHL
07 2 31 077	LONGKAMP	11,51	938	81	5551
07 2 31 078	LUECKENBURG	2,57	95	37	5509
07 2 31 079	MALBORN	26,24	1 369	52	5509
07 2 31 080	MANDERSCHIED	10,07	1 162	115	5562
07 2 31 081	MAPING-NOVIAND	12,19	1 423	117	5551
07 2 31 082	MEERFELD	13,23	346	26	5562
07 2 31 083	MERSCHPACH	3,20	86	27	5509
07 2 31 085	MINDERLITZGEN	8,19	521	64	5561
07 2 31 086	MINHEIM	5,43	512	94	5561
07 2 31 087	MONZELFELD	12,50	1 100	88	5551
07 2 31 090	MUELHEIM (MOSFL)	4,82	864	179	5556
07 2 31 091	MUSWEILER	3,05	87	29	5561
07 2 31 092	NEUMAGEN-DHROM	16,16	2 532	157	5559
07 2 31 093	NEUNKIRCHEN	3,16	147	47	5509
07 2 31 095	NIEDEROEFFLINGEN	8,17	399	49	5561
07 2 31 096	NIEDERSCHIEDWEILER	7,83	254	32	5561
07 2 31 100	OBEROEFFLINGEN	7,44	245	33	5561
07 2 31 101	OBERSCHIEDWEILER	4,50	206	46	5561
07 2 31 103	OSANN-MONZEL	16,55	1 397	84	5561
07 2 31 104	PANTENBURG	4,97	293	59	5562
07 2 31 105	PIESPORT	19,65	2 190	111	5555
07 2 31 107	PLATTEN	7,06	639	91	5561
07 2 31 108	PLEIN	7,22	545	75	5561
07 2 31 110	REIL	12,18	1 297	106	5586
07 2 31 111	RIVENICH	7,77	644	83	5559
07 2 31 112	RORODT	3,41	91	27	5509
07 2 31 113	SALMTAL	14,05	1 920	137	5561
07 2 31 114	SCHLADT	4,96	142	29	5561
07 2 31 115	SCHOENBERG	5,09	204	40	5509
07 2 31 116	SCHWARZENBORN	5,13	46	9	5561
07 2 31 117	SEHLEM	11,26	765	68	5561
07 2 31 120	STARKENBURG	1,52	221	145	5581
07 2 31 122	TALLING	3,90	179	46	5509
07 2 31 123	THALFANG	19,44	1 419	73	5509
07 2 31 124	TRABEN-TRARBACH, STADT	31,33	6 278	200	5580
07 2 31 125	UEZIG	6,02	995	165	5564
07 2 31 126	VELDENZ	14,37	985	69	5551
07 2 31 127	WALLSCHEID	5,95	320	54	5562
07 2 31 132	WILLWERSCHIED	2,46	38	15	5561
07 2 31 133	WINTRICH	17,49	1 115	64	5551
07 2 31 134	WITTLICH, STADT	49,24	15 579	316	5560
07 2 31 136	ZELTINGEN-RACHTIG	16,95	2 484	147	5553
07 2 31 202	BREIT	4,00	248	62	5509
07 2 31 203	BUEDLICH	4,02	199	50	5509
07 2 31 204	HEIDENBURG	9,50	625	66	5509
07 2 31 206	LOETZBEUREN	10,20	401	39	5581
07 2 31 207	TRITTENHEIM	10,11	1 278	126	5559
07 2 31 501	IRMENACH	16,38	620	38	5581
07 2 31 502	MORBACH	122,16	9 327	76	5552
07 2 31 503	LANDSCHEID	30,13	2 050	68	5561
07 2 31 504	NIERSBACH	12,81	619	48	5561
07 2 31	ZUSAMMEN:	1 177,17	106 729	91	x
07 2 32	BITBURG-PRUEM				
	SITZ: BITBURG, STADT				
07 2 32 001	AFFLER	2,02	47	23	5529
07 2 32 002	ALSDORF	6,37	293	46	5521
07 2 32 003	ALTSCHIED	5,90	134	23	5521
07 2 32 004	AMMELDINGEN A. D. OUR	2,63	14	5	5529
07 2 32 005	AMMELDINGEN B. NEUERBURG	4,49	203	45	5529
07 2 32 006	AUW AN DER KYLL	0,96	185	193	5521
07 2 32 007	BADEM	9,16	799	87	5521
07 2 32 008	BAULER	6,04	126	21	5529
07 2 32 009	BAUSTERT	4,48	393	88	5521
07 2 32 010	BEILINGEN	4,33	341	79	5522
07 2 32 011	BERKOTH	3,53	112	32	5528
07 2 32 012	BERSCHIED	7,49	76	10	5529
07 2 32 013	BETTINGEN	7,27	1 069	147	5521
07 2 32 014	BICKENDORF	5,49	423	77	5521
07 2 32 015	BIERSDORF	3,22	473	147	5521
07 2 32 016	BIESDORF	5,48	330	60	5529
07 2 32 017	BIRTLINGEN	2,93	39	13	5520
07 2 32 018	BITBURG, STADT	47,47	10 681	225	5520
07 2 32 019	BOLLENDORF	13,30	1 462	110	5521
07 2 32 020	BRECHT	4,56	161	35	5521
07 2 32 021	BRIMINGEN	3,79	90	24	5521
07 2 32 022	BURG	2,73	25	9	5521
07 2 32 023	BURSCHEID	3,65	6	2	5528
07 2 32 024	DAHLEM	4,28	228	53	5521
07 2 32 025	DAUWELSHAUSEN	2,05	104	51	5529
07 2 32 026	DOCKENDORF	5,81	176	30	5521
07 2 32 027	DUDELDOEF	11,05	1 087	98	5521
07 2 32 028	ECHTERNACHERBRUECK	4,84	499	103	5521
07 2 32 029	ECHTERSCHAUSEN	2,49	115	46	5521
07 2 32 030	EHLENZ	5,95	433	73	5521
07 2 32 031	EMMELRAUM	2,69	86	32	5529
07 2 32 032	ENZEN	1,70	47	28	5521
07 2 32 033	ERNZEN	9,97	477	48	5521
07 2 32 034	ESSLINGEN	5,25	85	16	5521
07 2 32 035	ETTELDOEF	1,74	24	14	5524
07 2 32 036	FEILSDORF	3,83	36	9	5521
07 2 32 037	FERSCHWEILER	7,43	920	124	5521
07 2 32 038	FISCHPACH-OBERRADEN	6,68	59	9	5529
07 2 32 039	FLIESSEM	8,33	544	65	5521

*) GEBIETSSTAND: 1.1.1980.

3 GEMEINDEN IN SYSTEMATISCHER ORDNUNG MIT SCHLUESSELNUMMER, FLAECHE, WOHNBEVOELKERUNG, BEVOELKERUNGSDICHTE UND POSTLEITZAHL AM 31.12.1979³⁾

SCHLUESSEL- NUMMER	LAND, REG.-BEZIRK, KREIS, GEMEINDE	FLAECHE KM ²	BEVOEL- KERUNG	BEV. DICHTE JE KM ²	POST- LEIT ZAHL
07 2 32 040	GEICHLINGEN	5,31	293	55	5529
07 2 32 041	GEMUEND	2,85	26	9	5529
07 2 32 042	GENTINGEN	4,21	67	16	5529
07 2 32 043	GINDORF	6,56	348	53	5521
07 2 32 044	GONDORF	3,76	294	78	5521
07 2 32 045	HALSDORF	3,21	99	31	5521
07 2 32 046	HAMM	1,72	28	16	5521
07 2 32 047	HEILBACH	6,48	130	20	5529
07 2 32 048	HEILENBACH	7,81	115	15	5521
07 2 32 049	HERBSTMUEHLE	2,15	31	14	5529
07 2 32 050	HERFORST	3,77	726	193	5522
07 2 32 052	HISEL	2,12	27	13	5521
07 2 32 053	HOLSTHUM	9,34	504	54	5521
07 2 32 054	HOMMERDINGEN	2,05	79	39	5529
07 2 32 055	HOSTEN	2,88	195	68	5521
07 2 32 056	HUETTEN	3,09	89	29	5529
07 2 32 057	HUETTERSCHIED	2,99	206	69	5521
07 2 32 058	HUETTINGEN A. D. KYLL	2,95	332	113	5521
07 2 32 059	HUETTINGEN BEI LAHR	4,41	151	34	5529
07 2 32 060	IDENHEIM	7,73	406	53	5521
07 2 32 061	IDESHEIM	6,73	393	58	5521
07 2 32 062	INGENDORF	3,32	169	51	5521
07 2 32 063	IRREL	7,06	1 148	163	5521
07 2 32 064	KARLSHAUSEN	7,09	349	49	5529
07 2 32 065	KASCHENBACH	4,45	59	13	5521
07 2 32 066	KEPPESHAUSEN	2,38	7	3	5529
07 2 32 067	KOERPERICH	19,15	1 002	52	5529
07 2 32 068	KOXHAUSEN	3,81	120	31	5529
07 2 32 069	KRUCHTEN	5,41	408	75	5529
07 2 32 070	KYLLBURG, STADT	4,62	1 139	247	5524
07 2 32 071	KYLLBURGWEILER	7,26	125	17	5524
07 2 32 072	LAHR	7,25	189	26	5529
07 2 32 073	LEIMBACH	2,96	79	27	5529
07 2 32 074	LIESSEM	2,99	84	28	5521
07 2 32 075	MALBERG	6,60	851	129	5524
07 2 32 076	MALBERGWEICH	10,16	337	33	5524
07 2 32 077	MECKEL	10,80	320	30	5521
07 2 32 078	MENNINGEN	3,42	168	49	5501
07 2 32 079	MESSERICH	6,53	386	59	5521
07 2 32 080	METTENDORF	13,04	987	66	5529
07 2 32 081	METTERICH	5,59	398	71	5521
07 2 32 082	MINDEN	3,78	231	61	5501
07 2 32 083	MUELBACH	1,56	108	69	5521
07 2 32 084	MUXERATH	4,54	68	15	5528
07 2 32 085	NASINGEN	2,38	42	18	5528
07 2 32 086	NATTENHEIM	6,91	389	56	5521
07 2 32 087	NEIDENBACH	9,37	775	83	5521
07 2 32 088	NEUERBURG, STADT	10,22	1 606	157	5528
07 2 32 089	NIEDERGECKLER	1,41	79	56	5529
07 2 32 090	NIEDERRADEN	2,00	66	33	5529
07 2 32 091	NIEDERSTEDEN	5,45	196	36	5521
07 2 32 092	NIEDERWEILER	4,57	91	20	5521
07 2 32 093	NIEDERWEIS	7,55	215	28	5521
07 2 32 094	NIEHL	1,99	67	34	5521
07 2 32 095	NUSBAUM	17,10	464	27	5529
07 2 32 096	OBERGECKLER	6,35	149	23	5529
07 2 32 097	OBERSTEDEN	4,48	99	22	5521
07 2 32 098	OBERWEILER	5,31	134	25	5521
07 2 32 099	OBERWEIS	9,66	512	53	5521
07 2 32 100	OLSDORF	3,16	128	41	5521
07 2 32 101	ORSFELD	5,18	178	34	5524
07 2 32 102	UTSCHEID	5,75	516	90	5529
07 2 32 103	PEFFINGEN	5,79	233	40	5521
07 2 32 104	PHILIPPSHEIM	0,89	103	116	5522
07 2 32 105	PICKLIESSEM	5,76	358	62	5521
07 2 32 106	PLASCHEID	3,38	77	23	5529
07 2 32 107	PREIST	6,48	707	109	5521
07 2 32 108	PRUEMZURLAY	3,83	346	90	5521
07 2 32 109	RITTERSDORF	11,83	885	75	5521
07 2 32 110	RODERSHAUSEN	5,36	229	43	5529
07 2 32 111	ROEHL	10,65	450	42	5521
07 2 32 112	ROTH AN DER OUR	1,91	194	102	5529
07 2 32 113	SANKT THOMAS	9,13	350	38	5524
07 2 32 114	SCHANKWEILER	6,56	213	32	5521
07 2 32 115	SCHARFBILLIG	4,82	78	16	5521
07 2 32 116	SCHWEITENKORB	2,82	42	15	5529
07 2 32 117	SCHUEVERN	6,51	81	12	5529
07 2 32 118	SCHLFID	6,18	393	64	5521
07 2 32 119	SEFFERN	4,92	348	71	5521
07 2 32 120	SEFFERWEICH	10,73	188	18	5521
07 2 32 121	SEVENIG BEI NEUERBURG	5,92	30	5	5529
07 2 32 122	SINSPILT	2,41	312	129	5529
07 2 32 123	SPEICHER	15,38	2 710	176	5522
07 2 32 124	STOCKEM	3,96	105	27	5521
07 2 32 125	SUELM	7,05	378	54	5521
07 2 32 126	TRIMPERT	2,19	212	97	5521
07 2 32 127	UEBEREISENBACH	2,44	45	18	5529
07 2 32 128	UPPERSHAUSEN	3,40	65	19	5528
07 2 32 129	USCH	1,33	74	56	5524
07 2 32 130	WALDHOF-FALKENSTEIN	3,37	34	10	5529
07 2 32 131	WALLENDORF	8,84	359	41	5529
07 2 32 132	WEIDINGEN	5,86	171	29	5521
07 2 32 133	WETTLINGEN	3,46	64	18	5521
07 2 32 134	WIFRSDORF	4,06	169	42	5521
07 2 32 135	WILSECKER	4,53	181	40	5524
07 2 32 137	WOLSFELD	9,26	599	65	5521
07 2 32 138	ZWEIFELSCHEID	1,81	72	40	5528

3) GEBIETSSTAND: 1.1.1980.

3 GEMEINDEN IN SYSTEMATISCHER ORDNUNG MIT SCHLUESSELNUMMER, FLAECHE, WOHNBEVOLKERUNG, BEVOLKERUNGSDICHTE UND POSTLEITZAHL AM 31.12.1979*)

SCHLUESSEL- NUMMER	LAND, REG.-BEZIRK, KREIS, GEMEINDE	FLAECHE KM ²	BEVOEL- KERUNG	REV. DICHTF JE KM ²	POST- LEIT ZAHL
07 2 32 201	ARZFELD	19,41	1 158	60	5529
07 2 32 202	AUW BEI PRUEM	22,01	722	33	5541
07 2 32 203	BALESFELD	2,32	221	95	5541
07 2 32 206	BLEIALF	7,55	834	110	5541
07 2 32 207	BRANDSCHEID	16,20	344	21	5541
07 2 32 208	BUCHET	13,26	254	19	5541
07 2 32 209	BUFDESHEIM	13,54	501	37	5541
07 2 32 210	BURBACH	16,88	578	34	5541
07 2 32 211	DACKSCHEID	5,08	190	37	5523
07 2 32 212	DAHLEN	17,32	415	24	5529
07 2 32 213	DALEIDEN	15,53	751	48	5529
07 2 32 214	DASBURG	4,82	312	65	5529
07 2 32 216	DINGDORF	3,81	103	27	5541
07 2 32 217	EILSCHEID	2,38	46	19	5523
07 2 32 218	EISENACH	6,31	366	58	5501
07 2 32 220	ESCHFELD	4,78	213	45	5541
07 2 32 221	EUSCHEID	3,68	121	33	5541
07 2 32 222	FEUERSCHEID	5,92	311	53	5541
07 2 32 223	FLERINGEN	8,50	336	40	5540
07 2 32 224	GIESDORF	3,56	125	35	5541
07 2 32 225	GILZEM	4,98	377	76	5501
07 2 32 226	GONDELSHEIM	24,02	772	32	5540
07 2 32 227	GONDENBRETT	23,03	492	21	5540
07 2 32 228	GRANSDORF	7,10	299	42	5561
07 2 32 229	GROSSKAMPENBERG	6,31	195	31	5541
07 2 32 230	GROSSLANGENFELD	6,95	182	26	5541
07 2 32 231	HABSCHIED	17,56	571	33	5541
07 2 32 233	HARGARTEN	2,00	82	41	5523
07 2 32 234	HARSPILT	4,82	92	19	5541
07 2 32 236	HECKHUSCHEID	8,28	180	22	5541
07 2 32 238	HEISDORF	3,91	102	26	5541
07 2 32 240	HERZFELD	2,67	49	18	5541
07 2 32 245	IRRHAUSEN	7,14	229	32	5529
07 2 32 246	JUCKEN	6,17	196	32	5529
07 2 32 247	KESFELD	4,47	95	21	5541
07 2 32 248	KICKESHAUSEN	1,53	41	27	5529
07 2 32 249	KINZENBURG	1,21	62	51	5541
07 2 32 250	KLEINLANGENFELD	7,82	139	18	5541
07 2 32 253	KRAUTSCHEID	8,59	316	37	5529
07 2 32 254	LAMBERTSBERG	3,66	262	72	5523
07 2 32 255	LASCHEID	3,47	117	34	5541
07 2 32 256	LASEL	4,51	326	72	5541
07 2 32 258	LAUPERATH	5,77	137	24	5523
07 2 32 259	LEIDENBORN	5,57	172	31	5541
07 2 32 260	LICHTENBORN	11,37	438	39	5541
07 2 32 261	LIERFELD	1,71	70	41	5541
07 2 32 262	LUENEBACH	10,28	640	62	5541
07 2 32 263	LUETZKAMPEN	10,98	471	43	5541
07 2 32 264	MANDERSCHEID	4,24	74	17	5523
07 2 32 265	MASTHORN	4,53	75	17	5541
07 2 32 266	MATZERATH	4,31	89	21	5541
07 2 32 267	MAUEL	5,44	127	23	5523
07 2 32 269	MERKESHAUSEN	4,25	17	4	5521
07 2 32 270	MERLSCHIED	3,52	55	16	5541
07 2 32 271	MUETZENICH	6,43	132	21	5541
07 2 32 272	NEUENDORF	5,71	108	19	5541
07 2 32 273	NEUHEILENBACH	0,96	232	242	5541
07 2 32 276	NIEDERLAUCH	0,79	49	62	5541
07 2 32 277	NIEDERPIERSCHIED	1,64	40	24	5523
07 2 32 279	NIMSHUSCHEID	5,06	292	58	5541
07 2 32 280	NIMSREULAND	4,43	84	19	5541
07 2 32 282	OBERKAIL	24,24	751	31	5561
07 2 32 283	OBERLASCHEID	9,31	189	20	5541
07 2 32 284	OBERLAUCH	3,64	59	16	5541
07 2 32 285	OBERPIERSCHIED	6,19	336	54	5523
07 2 32 287	OLMSCHIED	4,87	168	34	5529
07 2 32 288	OLZHEIM	16,22	340	21	5541
07 2 32 289	ORENHOFEN	12,05	1 278	106	5501
07 2 32 290	ORLENBACH	6,22	155	25	5541
07 2 32 291	PINTSFELD	1,97	39	21	5523
07 2 32 292	PITTENBACH	3,86	80	21	5541
07 2 32 293	PLUETSCHIED	12,68	323	25	5541
07 2 32 294	PREISCHIED	6,24	184	29	5529
07 2 32 295	PRONSFELD	15,45	832	54	5541
07 2 32 296	PRUEM, STADT	22,81	5 250	230	5540
07 2 32 297	REIFF	5,80	54	9	5541
07 2 32 298	REIPELDINGEN	4,76	94	20	5529
07 2 32 300	ROMMERSHEIM	16,95	622	37	5541
07 2 32 301	ROSCHEID	5,11	109	21	5541
07 2 32 302	ROTH BEI PRUEM	19,05	374	20	5541
07 2 32 304	SCHOENECKEN	13,35	1 764	132	5541
07 2 32 305	SCHWIRZHEIM	13,68	412	30	5541
07 2 32 306	SEINSFELD	6,70	225	34	5524
07 2 32 307	SEIWERATH	8,94	161	18	5541
07 2 32 308	SELLERICH	17,37	298	17	5541
07 2 32 309	SENGERICH	1,10	36	33	5541
07 2 32 310	SEVENIG (OUP)	4,84	91	19	5541
07 2 32 311	SPANGDAHLEM	13,43	853	64	5561
07 2 32 313	STEINBORN	11,29	246	22	5524
07 2 32 315	STRICKSCHEID	1,41	55	39	5541
07 2 32 318	WALLERSHEIM	14,51	689	47	5541
07 2 32 320	WATZERATH	4,62	316	68	5540
07 2 32 321	WAWERN	7,64	322	42	5541
07 2 32 322	WAXWEILER	5,95	1 141	192	5523
07 2 32 327	WINRINGEN	2,55	73	29	5541
07 2 32 328	WINTERSCHIED	8,45	168	20	5541
07 2 32 329	WINTERSPELT	25,52	818	32	5541

*) GEBIETSSTAND: 1.1.1980.

3 GEMEINDEN IN SYSTEMATISCHER ORDNUNG MIT SCHLUESSELNUMMER, FLAECHE, WOHNBEVOELKERUNG, BEVOELKERUNGSDICHTE UND POSTLEITZAHL AM 31.12.1979^{*)}

SCHLUESSEL- NUMMER	LAND, REG.-BEZIRK, KREIS, GEMEINDE	FLAECHE KM ²	BEVOEL- KERUNG	BEV. DICHTHE JE KM ²	POST- LEIT ZAHL
07 2 32 331	ZENDSCHEID	2,35	138	59	5524
07 2 32 332	HERSDORF	12,86	395	31	5541
07 2 32 333	UETTFELD	15,06	530	35	5541
07 2 32 501	WISSMANNSDORF	6,66	674	101	5521
07 2 32	ZUSAMMEN:	1 626,61	89 255	55	X
07 2 33	DAUN				
	SITZ: DAUN, STADT				
07 2 33 002	BASBERG	2,32	56	24	5531
07 2 33 003	BEINHAUSEN	2,63	87	33	5569
07 2 33 004	BERLINGEN	3,59	235	65	5531
07 2 33 005	BERNDORF	9,14	482	53	5531
07 2 33 006	BETTELDORF	3,31	240	73	5531
07 2 33 007	BIRGEL	6,53	464	71	5534
07 2 33 008	BLECKHAUSEN	6,32	357	56	5531
07 2 33 010	BOXBERG	5,64	197	35	5569
07 2 33 011	BROCKSCHEID	2,04	218	107	5569
07 2 33 014	DARSCHEID	5,80	557	96	5569
07 2 33 016	DEMERATH	10,51	274	26	5569
07 2 33 017	DEUDESFELD	8,03	430	54	5531
07 2 33 018	DOCKWEILER	6,05	485	80	5569
07 2 33 019	DOHM-LAMMERSDORF	4,54	189	42	5533
07 2 33 020	DREIS-BRUECK	18,18	772	42	5569
07 2 33 021	ELLSCHIED	5,22	275	53	5569
07 2 33 022	ESCH	10,17	434	43	5531
07 2 33 023	FEUSDORF	4,42	504	114	5531
07 2 33 025	GEFELL	2,78	86	31	5569
07 2 33 026	GEROLSTEIN, STADT	64,32	6 728	105	5530
07 2 33 027	GILLENFELD	14,99	1 189	79	5569
07 2 33 028	GOENNERSDORF	5,18	465	90	5532
07 2 33 029	HILLESHEIM	20,62	2 287	111	5533
07 2 33 030	HINTERWEILER	5,32	250	47	5531
07 2 33 031	HOERSCHIED	4,04	122	30	5569
07 2 33 032	HOERSCHHAUSEN	2,38	128	54	5569
07 2 33 033	HOHENFELS-ESSINGEN	5,02	314	63	5531
07 2 33 034	IMMERATH	5,95	251	42	5569
07 2 33 035	JUENKERATH	10,10	1 721	170	5532
07 2 33 036	KALENBORN-SCHUEERN	7,34	361	49	5531
07 2 33 037	KATZWINKEL	3,85	118	31	5569
07 2 33 038	KERPEN (EIFEL)	8,22	499	61	5531
07 2 33 039	KIRCHWEILER	6,30	386	61	5531
07 2 33 040	KRADENBACH	1,73	112	65	5569
07 2 33 041	LISSENDORF	10,37	881	85	5534
07 2 33 042	MEHREN	12,94	1 114	86	5569
07 2 33 043	MEISBURG	7,05	269	38	5531
07 2 33 046	MUECKELN	4,73	213	45	5569
07 2 33 048	NEICHEN	2,95	113	38	5569
07 2 33 049	NERDLEN	4,45	172	39	5568
07 2 33 050	NEROTH	7,24	896	124	5531
07 2 33 052	NIEDERSTADTFELD	9,13	455	50	5531
07 2 33 053	OBERBETTINGEN	6,17	621	101	5531
07 2 33 054	OBEREHE-STROHEICH	10,30	327	32	5531
07 2 33 055	OBERSTADTFELD	10,21	531	52	5531
07 2 33 056	PELM	10,07	909	90	5531
07 2 33 058	ROCKESKYL	5,88	238	40	5531
07 2 33 060	SALM	9,09	361	40	5531
07 2 33 061	SARMERSBACH	5,20	171	33	5569
07 2 33 062	SAXLER	1,82	95	52	5569
07 2 33 063	SCHALKENMEHREN	10,40	487	47	5569
07 2 33 064	SCHOENBACH	4,67	223	48	5569
07 2 33 065	SCHUTZ	9,04	143	16	5531
07 2 33 067	STEINEBERG	2,93	207	71	5569
07 2 33 068	STEININGEN	7,60	164	22	5569
07 2 33 070	STROHN	8,60	505	59	5569
07 2 33 071	STROTZBUESCH	6,45	363	56	5569
07 2 33 074	UDLER	6,30	257	41	5569
07 2 33 075	UEDERSDORF	17,45	961	55	5569
07 2 33 076	UEXHEIM	30,98	1 504	49	5531
07 2 33 077	UTZERATH	5,70	228	40	5569
07 2 33 079	WALLENBORN	8,23	430	52	5531
07 2 33 080	WALSDORF	10,82	789	73	5531
07 2 33 081	WEIDENBACH	10,73	334	31	5531
07 2 33 083	WIESBAUM	15,18	536	35	5531
07 2 33 084	WINKEL (EIFEL)	6,69	161	24	5569
07 2 33 201	ARBACH	4,39	176	40	5441
07 2 33 202	BEREBORN	2,57	110	43	5441
07 2 33 203	BERENBACH	3,15	174	55	5441
07 2 33 204	BIRRESBORN	20,87	1 259	60	5531
07 2 33 205	BODENBACH	4,78	245	51	5489
07 2 33 206	BONGARD	6,64	218	33	5489
07 2 33 207	BORLER	4,54	104	23	5489
07 2 33 208	BRUECKTAL	2,42	65	27	5489
07 2 33 209	DENSBOERN	14,46	615	43	5531
07 2 33 210	DREES	4,11	170	41	5489
07 2 33 211	DUPPACH	10,28	287	28	5541
07 2 33 212	GELENBERG	3,96	89	22	5489
07 2 33 213	GUNDEPATH	1,29	96	74	5441
07 2 33 214	HALLSCHLAG	12,74	459	36	5541
07 2 33 215	HOECHSTBERG	4,85	348	72	5441
07 2 33 216	HORPERATH	2,40	118	49	5441
07 2 33 217	KAPEPICH	2,69	181	67	5441
07 2 33 218	KELBERG	24,62	1 375	56	5489
07 2 33 219	KERSCHENBACH	6,87	141	21	5531
07 2 33 220	KIRSEACH	3,41	92	27	5489

*) GEBIETSSTAND: 1.1.1980.

3 GEMEINDEN IN SYSTEMATISCHER ORDNUNG MIT SCHLUESSELNUMMER, FLAECHE, WOHNBEVOELKERUNG, BEVOELKERUNGSDICHTE UND POSTLEITZAHL AM 31.12.1979^{*)}

SCHLUESSEL- NUMMER	LAND, REG.-BEZIRK, KREIS, GEMEINDE	FLAECHE KM ²	BEVOEL- KERUNG	BEV. DICHT JE KM ²	POST- LEIT ZAHL
07 2 33 221	KOETTERICHEN	1,31	73	56	5441
07 2 33 222	KOLVERATH	2,46	172	70	5441
07 2 33 223	KOPP	8,60	182	22	5531
07 2 33 224	LIRSTAL	5,26	224	43	5441
07 2 33 225	MANNEBACH	7,34	243	33	5441
07 2 33 226	MOSBRUCH	3,39	174	51	5441
07 2 33 227	MUERLENBACH	21,63	817	38	5531
07 2 33 228	NITZ	1,08	50	46	5441
07 2 33 229	NOHN	11,08	428	39	5531
07 2 33 230	OBERELZ	5,55	164	30	5441
07 2 33 232	ORMONT	12,44	400	32	5541
07 2 33 233	REIMERATH	2,54	76	30	5489
07 2 33 234	REITTERATH	5,50	336	61	5441
07 2 33 235	REUTH	7,15	224	31	5541
07 2 33 236	SASSEN	3,33	103	31	5441
07 2 33 237	SCHIED	5,49	113	21	5541
07 2 33 239	SCHUELLER	4,36	342	78	5531
07 2 33 240	STADTKYLL	20,84	1 117	54	5531
07 2 33 241	STEFFELN	20,92	594	28	5541
07 2 33 242	UERSFELD	4,25	546	128	5441
07 2 33 243	UESS	1,49	62	42	5441
07 2 33 244	WELCHERATH	3,18	139	44	5489
07 2 33 501	DAUN, STADT	48,97	6 755	138	5568
07 2 33	ZUSAMMEN:	910,95	55 587	61	X
07 2 35	TRIER-SAARBURG				
	SITZ: TRIER, STADT				
07 2 35 001	AACH	6,95	1 170	168	5501
07 2 35 002	AYL	7,64	1 047	137	5511
07 2 35 003	BALDRINGEN	1,76	171	97	5504
07 2 35 004	BEKOND	3,64	627	172	5559
07 2 35 005	BESCHIED	7,62	345	45	5509
07 2 35 008	BEUREN (HOCHWALD)	18,50	1 025	55	5509
07 2 35 010	BONERATH	4,30	235	55	5501
07 2 35 014	DAMFLOS	5,31	670	126	5509
07 2 35 015	DETZEM	5,56	546	98	5559
07 2 35 019	ENSCH	6,90	477	69	5559
07 2 35 021	FARSCHWEILER	7,45	680	91	5501
07 2 35 022	FELL	15,67	2 075	132	5559
07 2 35 025	FISCH	6,88	255	37	5510
07 2 35 026	FOEHREN	9,73	2 326	239	5559
07 2 35 027	FRANZENHEIM	6,44	329	51	5501
07 2 35 028	FREUDENBURG	10,83	1 516	140	5511
07 2 35 030	GEISFELD	8,87	516	58	5509
07 2 35 033	GREIMERATH	12,11	1 048	87	5501
07 2 35 035	GRIMBURG	10,18	481	47	5509
07 2 35 036	GUSENBURG	7,36	1 059	144	5509
07 2 35 037	GUSTERATH	4,41	1 860	422	5501
07 2 35 038	GUTWEILER	2,51	640	255	5501
07 2 35 040	HEDDERT	4,90	199	41	5509
07 2 35 043	HENTERN	6,15	323	53	5504
07 2 35 044	HERL	2,83	245	87	5501
07 2 35 045	HERMESKEIL, STADT	30,86	5 474	177	5508
07 2 35 046	HINZENBURG	2,87	199	69	5501
07 2 35 047	HINZERT-POELERT	4,85	321	66	5509
07 2 35 048	HOCKWEILER	2,08	161	77	5501
07 2 35 050	HOLZERATH	6,76	334	49	5501
07 2 35 051	IGEL	7,27	1 655	228	5501
07 2 35 052	IRSCH	15,21	1 428	94	5511
07 2 35 055	KANZEM	4,32	475	110	5511
07 2 35 056	KASEL	4,54	1 200	264	5501
07 2 35 057	KASTEL-STAADT	5,19	410	79	5511
07 2 35 058	KELL	28,26	1 641	58	5509
07 2 35 060	KEMN	3,81	2 221	583	5559
07 2 35 062	KIRF	19,27	781	41	5511
07 2 35 063	KLUESSEERATH	11,58	1 172	101	5559
07 2 35 067	KOEWERICH	2,40	330	138	5559
07 2 35 068	KONZ, STADT	44,56	14 648	329	5503
07 2 35 069	KORDEL	16,42	2 374	145	5501
07 2 35 070	KORLINGEN	2,08	729	350	5501
07 2 35 072	LAMPADEN	8,16	574	70	5501
07 2 35 073	LANGSUR	12,18	1 573	129	5501
07 2 35 074	LEIWEN	12,71	1 579	124	5559
07 2 35 077	LONGEN	0,97	88	91	5559
07 2 35 078	LONGUICH	8,92	1 196	134	5559
07 2 35 080	LORSCHIED	5,09	449	88	5501
07 2 35 081	MANDERN	23,96	913	38	5509
07 2 35 082	MANNEBACH	6,02	306	51	5511
07 2 35 083	MEHRING	22,38	1 859	83	5559
07 2 35 085	MERTESDORF	6,46	1 409	218	5501
07 2 35 090	MORSCHIED	5,48	699	128	5501
07 2 35 091	NAURATH (EIFEL)	5,18	353	68	5559
07 2 35 092	NAURATH (WALD)	5,58	172	31	5509
07 2 35 093	NEUHETTEN	10,49	829	79	5509
07 2 35 094	NEWEL	16,63	1 853	111	5501
07 2 35 095	NITTEL	16,96	1 568	92	5511
07 2 35 096	OBERBILLIG	5,49	791	144	5501
07 2 35 098	OCKFEN	2,41	492	204	5511
07 2 35 100	OLLMUTH	3,95	146	37	5501
07 2 35 101	ONSDORF	3,41	177	52	5511
07 2 35 103	OSBURG	32,90	1 542	47	5501
07 2 35 104	PALZEM	21,79	1 268	58	5510
07 2 35 105	PASCHEL	4,30	175	41	5504
07 2 35 106	PELLINGEN	7,21	856	119	5501

*) GEBIETSSTAND: 1.1.1980.

3 GEMEINDEN IN SYSTEMATISCHER ORDNUNG MIT SCHLUESSELNUMMER, FLAECHE, WOHNBEVOELKERUNG, BEVOELKERUNGSDICHTE UND POSTLEITZAHL AM 31.12.1979*)

SCHLUESSEL- NUMMER	LAND, REG.-BEZIRK, KREIS, GEMEINDE	FLAECHE KM ²	BEVOEL- KERUNG	BEV. DICHTE JE KM ²	POST- LEIT ZAHL
07 2 35 107	PLUWIG	4,87	1 088	223	5501
07 2 35 108	POELICH	3,25	303	93	5559
07 2 35 111	RALINGEN	27,92	1 766	63	5501
07 2 35 112	RASCHEID	8,05	523	65	5509
07 2 35 114	REINSFELD	19,77	1 962	99	5509
07 2 35 115	RIOL	6,24	846	136	5559
07 2 35 116	RIVERIS	2,07	272	131	5501
07 2 35 118	SAARBERG, STADT	20,35	5 787	284	5510
07 2 35 119	SCHILLINGEN	19,58	1 247	64	5509
07 2 35 120	SCHLEICH	1,60	244	153	5559
07 2 35 122	SCHODEN	5,09	518	102	5511
07 2 35 123	SCHOEMERICH	2,46	146	59	5504
07 2 35 124	SCHOENDORF	10,03	751	75	5501
07 2 35 125	SCHWEICH	31,24	5 373	172	5558
07 2 35 126	SERRIG	17,58	1 327	75	5512
07 2 35 129	SOMMERAU	1,04	77	74	5501
07 2 35 131	TABEN-RODT	16,17	989	61	5511
07 2 35 132	TABERN	10,10	2 035	201	5513
07 2 35 133	TEMMELS	6,72	553	82	5511
07 2 35 134	THOERNICH	2,50	156	62	5559
07 2 35 135	THOMM	4,48	842	188	5501
07 2 35 136	TRASSE	7,72	864	112	5511
07 2 35 137	TRIERWEILER	18,15	2 219	122	5501
07 2 35 140	VIERHERRENBORN	8,57	219	26	5504
07 2 35 141	WALDRACH	12,46	2 078	167	5501
07 2 35 142	WALDWEILER	11,08	847	76	5509
07 2 35 143	WASSERLIESCH	7,60	1 772	233	5505
07 2 35 144	WAWERN	5,27	574	109	5511
07 2 35 146	WELLEN	3,26	646	198	5511
07 2 35 148	WILTINGEN	16,03	1 279	80	5511
07 2 35 149	WINCHERINGEN	18,81	1 379	73	5511
07 2 35 151	ZEMMER	24,24	2 772	114	5506
07 2 35 152	ZERF	28,87	1 425	49	5504
07 2 35 153	ZUESCH	8,03	709	88	5509
07 2 35 154	MERZKIRCHEN	18,22	657	36	5510
07 2 35 501	WELSCHBILLIG	37,13	2 780	75	5501
07 2 35	ZUSAMMEN:	1 092,01	123 310	113	X
07 2	ZUSAMMEN:	4 923,83	470 617	96	X
07 3	REG.-BEZ. RHEINHESSEN-PFALZ				
07 3 11	KREISFREIE STADT				
07 3 11 000	FRANKENTHAL (PFALZ), STADT	43,95	43 511	990	6710
07 3 12	KREISFREIE STADT				
07 3 12 000	KAISERSLAUTERN, STADT	139,66	99 197	710	6750
07 3 13	KREISFREIE STADT				
07 3 13 000	LANDAU IN DER PFALZ, STADT	83,00	36 502	440	6740
07 3 14	KREISFREIE STADT				
07 3 14 000	LUDWIGSHAFEN AM RHEIN, STADT	77,83	160 479	2 062	6700
07 3 15	KREISFREIE STADT				
07 3 15 000	MAINZ, STADT	97,73	186 200	1 905	6500
07 3 16	KREISFREIE STADT				
07 3 16 000	NEUSTADT AN DER WEINSTRASSE, STADT	117,12	50 405	430	6730
07 3 17	KREISFREIE STADT				
07 3 17 000	PIRMASENS, STADT	61,08	50 250	823	6780
07 3 18	KREISFREIE STADT				
07 3 18 000	SPEYER, STADT	42,57	43 663	1 026	6720
07 3 19	KREISFREIE STADT				
07 3 19 000	WORMS, STADT	108,74	73 505	676	6520
07 3 20	KREISFREIE STADT				
07 3 20 000	ZWEIBRUECKEN, STADT	70,67	35 074	496	6660
07 3 31	ALZEY-WORMS				
	SITZ: ALZEY, STADT				

*) GEBIETSSTAND: 1.1.1980.

SCHLUESSEL- NUMMER	LAND, REG.-BEZIRK, KREIS, GEMEINDE	FLAECHE KM ²	BEVOEL- KERUNG	BEV. DICHTE JE KM ²	POST- LEIT ZAHL
07 3 31 001	ALBIG	10,22	1 282	125	6509
07 3 31 002	ALSHEIM	15,54	2 409	155	6526
07 3 31 003	ALZEY, STADT	35,22	15 507	440	6508
07 3 31 004	ARMSHEIM	10,07	1 408	140	6509
07 3 31 005	BECHENHEIM	2,55	380	149	6509
07 3 31 006	BECHTHEIM	13,34	1 666	125	6521
07 3 31 007	BECHTOLSHEIM	10,66	1 368	128	6509
07 3 31 008	BERMERSHEIM VOR DER HOEHE	2,86	253	88	6509
07 3 31 009	BERMERSHEIM	2,32	238	103	6525
07 3 31 010	BIEBELNHEIM	6,20	534	86	6509
07 3 31 011	HOCHBORN	3,56	357	190	6509
07 3 31 012	BORNHEIM	4,46	476	107	6509
07 3 31 014	DINTESHEIM	1,96	134	68	6509
07 3 31 015	DITTELSHEIM-HESSLOCH	13,84	1 724	125	6521
07 3 31 017	ECKELSHEIM	4,92	450	91	6551
07 3 31 018	EICH	21,02	2 515	120	6521
07 3 31 019	ENSHEIM	3,93	414	105	6508
07 3 31 020	EPPELSHEIM	5,56	883	159	6509
07 3 31 021	ERPES-BUEDESHEIM	10,16	913	90	6509
07 3 31 022	ESSELBORN	4,10	233	57	6509
07 3 31 023	FLOERSHEIM-DALSHEIM	12,71	2 312	182	6521
07 3 31 024	FLOMBORN	7,94	697	88	6509
07 3 31 025	FLOHHEIM	14,95	1 917	128	6509
07 3 31 026	FRAMERSHEIM	9,31	1 321	142	6509
07 3 31 027	FREIMERSHEIM	6,40	436	68	6509
07 3 31 028	FRETENHEIM	2,74	141	51	6521
07 3 31 029	GÄBSHEIM	8,10	553	68	6509
07 3 31 030	GAU-BICKELHEIM	7,99	1 429	179	6551
07 3 31 031	GAU-HEPPENHEIM	5,53	434	78	6509
07 3 31 032	GAU-ODERNHEIM	18,27	2 382	130	6509
07 3 31 033	GAU-WEINHEIM	3,91	462	118	6551
07 3 31 034	GIMBSHEIM	17,62	3 258	185	6521
07 3 31 035	GUMBSHEIM	3,34	219	66	6556
07 3 31 036	GUNDERSHEIM	8,63	1 464	170	6521
07 3 31 037	GUNDHEIM	4,60	811	176	6521
07 3 31 038	HAMM	7,89	1 985	252	6521
07 3 31 039	HANGEN-WEISHEIM	4,60	360	78	6509
07 3 31 041	HOHEN-SUELZEN	3,78	584	154	6521
07 3 31 042	KETTENHEIM	3,47	261	75	6509
07 3 31 043	LONSHEIM	4,53	404	89	6509
07 3 31 044	MAUCHENHEIM	6,87	842	123	6719
07 3 31 045	METTENHEIM	6,41	910	142	6521
07 3 31 046	MOELSHEIM	4,62	672	145	6521
07 3 31 047	MOERSTADT	5,62	622	111	6521
07 3 31 048	MONSHEIM	9,61	2 220	231	6521
07 3 31 049	MONZERNHEIM	3,95	486	123	6509
07 3 31 050	NACK	5,56	545	98	6509
07 3 31 051	NIEDER-WIESEN	4,90	594	121	6509
07 3 31 052	OBER-FLOERSHEIM	10,24	903	88	6509
07 3 31 053	OFFENHEIM	13,87	427	31	6509
07 3 31 054	OFFSTEIN	5,64	1 432	254	6521
07 3 31 055	OSTHOFEN, STADT	18,63	6 231	334	6522
07 3 31 056	PARTENHEIM	8,42	964	114	6501
07 3 31 058	SAULHEIM	18,94	4 746	251	6501
07 3 31 059	SCHORNSHEIM	8,92	1 272	143	6509
07 3 31 060	SIEFERSHEIM	6,28	774	123	6551
07 3 31 061	SPIESHEIM	7,32	708	97	6509
07 3 31 062	STEIN-BOCKENHEIM	5,55	556	100	6551
07 3 31 063	SULZHEIM	6,07	640	105	6501
07 3 31 064	UDENHEIM	8,03	831	103	6501
07 3 31 065	VENDERSHEIM	4,17	421	101	6551
07 3 31 066	WACHENHEIM	3,55	532	150	6521
07 3 31 067	WAHLHEIM	3,27	461	141	6509
07 3 31 068	WALLERTHEIM	8,09	1 170	145	6551
07 3 31 070	WENDELSHEIM	12,56	915	73	6509
07 3 31 071	WESTHOFEN	14,73	2 590	176	6525
07 3 31 072	WOELLSTEIN	12,00	2 605	217	6556
07 3 31 073	WOERRSTADT	16,75	5 669	338	6501
07 3 31 075	WONSHEIM	8,79	634	72	6551
07 3 31	ZUSAMMEN:	588,16	95 946	163	x
07 3 32	BAD DUERKHEIM				
	SITZ: BAD DUERKHEIM, STADT				
07 3 32 001	ALTLEININGEN	11,46	1 897	166	6719
07 3 32 002	BAD DUERKHEIM, STADT	102,65	15 651	152	6702
07 3 32 003	BATTENBERG (PFALZ)	5,86	431	74	6719
07 3 32 004	BISSERSHEIM	2,57	398	155	6719
07 3 32 005	BOBENHEIM A. BERG	6,33	654	103	6719
07 3 32 006	BOCKENHEIM AN DER WEINSTRASSE	11,23	2 028	181	6719
07 3 32 007	CARLSBERG	7,03	2 718	387	6719
07 3 32 008	DACKENHEIM	3,33	306	92	6719
07 3 32 009	DEIDESHEIM, STADT	26,58	3 104	117	6705
07 3 32 010	DIRMSTEIN	14,67	2 440	166	6711
07 3 32 012	EBERTSHEIM	5,29	1 136	215	6719
07 3 32 013	ELLERSTADT	6,34	1 927	304	6701
07 3 32 014	ELMSTEIN	75,69	2 871	38	6731
07 3 32 015	ERPOLZHEIM	3,60	924	257	6701
07 3 32 016	ESTHAL	15,51	1 606	104	6731
07 3 32 017	FORST AN DER WEINSTRASSE	3,60	611	170	6701
07 3 32 018	FRANKENECK	4,76	930	195	6731
07 3 32 019	FREINSHEIM, STADT	13,61	3 561	262	6713
07 3 32 020	FRIEDELNSHEIM	4,16	1 256	302	6701
07 3 32 021	GEROLSHEIM	4,81	1 353	281	6711

*) GEBIETSSTAND: 1.1.1980.

3 GEMEINDEN IN SYSTEMATISCHER ORDNUNG MIT SCHLUESSELNUMMER, FLAECHE, WOHNBEVOELKERUNG, BEVOELKERUNGSDICHTE UND POSTLEITZAHL AM 31.12.1979*)

SCHLUESSEL- NUMMER	LAND, REG.-BEZIRK, KREIS, GEMEINDE	FLAECHE KM ²	BEVOEL- KERUNG	BEV. DICHTE JE KM ²	POST- LEIT ZAHL
07 3 32 022	GOENNHEIM	6,54	1 181	181	6701
07 3 32 023	GROSSKARLBACH	5,26	874	166	6711
07 3 32 024	GRUENSTADT, STADT	18,11	10 896	602	6718
07 3 32 025	HASSLOCH	39,97	17 605	440	6733
07 3 32 026	HERXHEIM A. BERG	4,34	485	112	6719
07 3 32 027	HETTENLEIDELHEIM	5,13	3 103	605	6719
07 3 32 028	KALLSTADT	6,58	995	151	6701
07 3 32 029	KINDENHEIM	8,96	895	100	6719
07 3 32 030	KIRCHHEIM AN DER WEINSTRASSE	7,76	1 496	193	6719
07 3 32 031	KLEINKARLBACH	3,51	728	207	6719
07 3 32 032	LAMBRECHT (PFALZ), STADT	8,32	4 277	514	6734
07 3 32 033	LAUMERSHEIM	4,86	730	150	6711
07 3 32 034	LINDENBERG	5,79	1 267	334	6731
07 3 32 035	MECKENHEIM	15,05	2 418	161	6701
07 3 32 036	MERTESHEIM	2,20	332	151	6719
07 3 32 037	NEIDENFELS	6,59	1 103	167	6731
07 3 32 038	NEULEININGEN	9,14	665	73	6719
07 3 32 039	NIEDERKIRCHEN B. DEIDESHEIM	3,74	1 814	485	6701
07 3 32 040	OBERSUELZEN	3,52	407	116	6719
07 3 32 041	OBRIGHEIM (PFALZ)	10,81	2 437	225	6719
07 3 32 042	QUIRNHEIM	4,45	565	127	6719
07 3 32 043	RUPPERTSBERG	8,10	1 178	145	6701
07 3 32 044	TIEFENTHAL	4,15	625	151	6719
07 3 32 046	WACHENHEIM AN DER WEINSTRASSE, STADT	24,98	4 279	171	6706
07 3 32 047	WATTENHEIM	12,49	1 469	118	6719
07 3 32 048	WEIDENTHAL	14,49	2 224	153	6731
07 3 32 049	WEISENHEIM A. BERG	9,21	1 459	158	6719
07 3 32 050	WEISENHEIM A. SAND	13,70	4 096	299	6714
07 3 32	ZUSAMMEN:	594,83	115 405	194	X
07 3 33	DONNERSBERGKREIS				
	SITZ: KIRCHHEIMBOLANDEN, STADT				
07 3 33 001	ALBISHEIM (PFRIMM)	10,74	1 317	123	6719
07 3 33 003	ALSENZ	12,89	1 731	134	6762
07 3 33 004	BAYERFELD-STECKWEILER	8,61	525	61	6761
07 3 33 005	BENNHAUSEN	1,50	112	75	6761
07 3 33 006	BIDESHEIM	6,32	526	83	6719
07 3 33 007	BISCHHEIM	6,57	550	84	6719
07 3 33 008	BISTERSCHIED	5,16	255	49	6760
07 3 33 009	BOERRSTADT	15,10	854	57	6751
07 3 33 010	BOLANDEN	17,44	1 653	95	6719
07 3 33 011	BREUNIGWEILER	3,24	300	93	6751
07 3 33 012	BUBENHEIM	2,94	341	116	6719
07 3 33 013	DANNENFELS	15,79	879	56	6761
07 3 33 014	DIELKIRCHEN	8,10	573	71	6761
07 3 33 016	DOERRMOSCHEL	2,88	175	61	6761
07 3 33 017	DREISEN	9,05	791	87	6761
07 3 33 018	EINSELTHUM	5,51	540	98	6719
07 3 33 019	EISENBERG (PFALZ), STADT	18,70	7 712	412	6719
07 3 33 020	FALKENSTEIN	7,49	228	30	6761
07 3 33 021	FINKENBACH-GERSWEILER	7,73	397	51	6761
07 3 33 022	GAUERSHEIM	5,25	601	114	6719
07 3 33 023	GAUGREHWEILER	9,93	503	51	6761
07 3 33 024	GEHRWEILER	4,09	377	92	6751
07 3 33 025	GERBACH	7,32	599	82	6761
07 3 33 026	GOELLHEIM	18,02	2 863	159	6719
07 3 33 027	GONBACH	2,92	335	115	6751
07 3 33 028	GUNDERSWEILER	10,45	502	48	6751
07 3 33 030	HOERINGEN	10,74	503	47	6751
07 3 33 031	ILBESHEIM	6,13	422	69	6719
07 3 33 032	IMMESHEIM	2,99	157	53	6719
07 3 33 033	IMSBACH	8,89	871	98	6761
07 3 33 034	IMSWEILER	10,00	621	62	6761
07 3 33 035	JAKOBSWEILER	2,40	195	81	6761
07 3 33 036	KALKOFEN	1,83	257	140	6761
07 3 33 037	KATZENBACH	6,06	493	81	6760
07 3 33 038	KERZENHEIM	17,93	2 058	115	6719
07 3 33 039	KIRCHHEIMBOLANDEN, STADT	26,36	5 943	225	6719
07 3 33 040	KRIEGSFELD	26,42	1 139	43	6761
07 3 33 041	LAUTERSHEIM	3,72	507	136	6719
07 3 33 042	LOHNSFELD	6,89	655	95	6751
07 3 33 043	MANNWEILER-COELLN	4,90	436	89	6761
07 3 33 045	MARNHEIM	9,94	1 492	150	6719
07 3 33 046	MOERSFELD	5,25	378	72	6761
07 3 33 047	MORSCHHEIM	6,51	453	70	6719
07 3 33 048	MUENCHWEILER A. D. ALSENZ	7,12	1 094	154	6751
07 3 33 049	MUENSTERAPPEL	6,33	532	84	6761
07 3 33 050	NIEDERHAUSEN A. D. APPEL	5,46	300	55	6761
07 3 33 051	NIEDERMOSCHEL	6,59	473	72	6761
07 3 33 053	OBERHAUSEN A. D. APPEL	3,52	194	58	6761
07 3 33 054	OBERMOSCHEL, STADT	10,15	1 138	112	6763
07 3 33 055	OBERNDORF	2,82	279	99	6762
07 3 33 056	OBERWIESEN	1,61	463	288	6719
07 3 33 057	ORBIS	5,68	462	81	6719
07 3 33 058	OTTERSHEIM	2,74	270	99	6719
07 3 33 060	RAMSEN	27,08	1 900	70	6719
07 3 33 061	RANSWEILER	4,80	320	67	6761
07 3 33 062	RITTERSHEIM	3,96	143	36	6719
07 3 33 064	RUSSINGFN	4,84	406	84	6719
07 3 33 065	RUPPERTSECKEN	9,38	369	39	6761
07 3 33 066	SANKT ALBAN	5,46	304	56	6761
07 3 33 067	SCHIERSFELD	7,05	303	43	6761
07 3 33 068	SCHOENBORN	2,61	140	54	6760
07 3 33 069	SCHWEISWEILER	4,85	306	63	6761

*) GEBIETSSTAND: 1.1.1980.

SCHLUESSEL- NUMMER	LAND, REG.-BEZIRK, KREIS, GEMEINDE	FLAECHE KM ²	BEVOEL- KERUNG	BEV. DICHT JE KM ²	POST- LEIT ZAHL
07 3 33 071	SIPPERSFELD	13,20	943	71	6751
07 3 33 072	SITTERS	2,63	129	49	6763
07 3 33 073	STAHLBERG	2,59	227	82	6761
07 3 33 074	STANDENBUEHL	1,25	203	162	6761
07 3 33 075	STEINBACH AM DONNERSBERG	4,43	644	145	6761
07 3 33 076	STETTEN	6,54	488	75	6719
07 3 33 077	TESCHENMOSCHEL	3,73	154	41	6761
07 3 33 078	UNKENBACH	5,13	236	46	6763
07 3 33 079	WALDGRENWEILER	7,75	271	35	6761
07 3 33 080	WARTENBERG-ROHRBACH	4,47	349	78	6751
07 3 33 081	WEITERSWEILER	4,52	287	63	6761
07 3 33 083	WINTERBORN	8,46	182	22	6761
07 3 33 084	WUERZWEILER	2,33	225	97	6761
07 3 33 201	RATHSKIRCHEN	5,11	223	44	6759
07 3 33 202	REICHTHAL	2,17	128	59	6759
07 3 33 203	SEELLEN	3,16	193	61	6759
07 3 33 501	ZELLERTAL	6,93	1 136	164	6719
07 3 33 502	ROCKENHAUSEN, STADT	36,84	5 518	150	6760
07 3 33 503	WINNWEILER	21,80	3 667	168	6752
07 3 33	ZUSAMMEN:	645,59	66 418	103	x
07 3 34	GERMERSHEIM				
	SITZ: GERMERSHEIM, STADT				
07 3 34 001	BELLHEIM	20,43	6 689	327	6729
07 3 34 002	BERG (PFALZ)	6,74	2 036	302	6729
07 3 34 004	ERLENBACH BEI KANDEL	5,47	1 630	115	6741
07 3 34 005	FRECKENFELD	11,13	1 269	114	6749
07 3 34 006	FREISBACH	4,97	672	135	6721
07 3 34 007	GERMERSHEIM, STADT	21,31	13 131	616	6728
07 3 34 008	HAGENBACH	15,85	4 220	266	6729
07 3 34 009	HATZENBUEHL	7,77	2 343	302	6729
07 3 34 011	HOERDT	18,49	2 108	114	6729
07 3 34 012	JOCKGRIM	11,07	5 181	468	6729
07 3 34 013	KANDEL, STADT	26,64	7 365	276	6744
07 3 34 014	KNITTELSHEIM	6,37	682	107	6741
07 3 34 015	KUHARDT	4,89	1 554	318	6729
07 3 34 016	LEIMERSHEIM	12,97	2 185	168	6729
07 3 34 017	LINGENFELD	15,31	3 827	250	6722
07 3 34 018	LUSTADT	23,76	2 828	119	6723
07 3 34 020	MINFELD	8,41	1 462	174	6741
07 3 34 021	NEUBURG A. RHEIN	8,25	2 616	317	6729
07 3 34 022	NEUPOTZ	7,54	1 545	205	6729
07 3 34 023	OTTERSHEIM BEI LANDAU	7,89	1 412	179	6741
07 3 34 024	RHEINZABERN	12,39	3 392	274	6729
07 3 34 025	RUELZHEIM	16,61	5 930	357	6729
07 3 34 027	SCHIEBENHARDT	1,81	613	339	6729
07 3 34 028	SCHWEGENHEIM	12,26	2 176	177	6721
07 3 34 030	STEINWEILER	11,87	1 548	130	6741
07 3 34 031	VOLLMERSWEILER	2,18	168	77	6729
07 3 34 032	WEINGARTEN (PFALZ)	6,67	1 275	191	6721
07 3 34 033	WESTHEIM (PFALZ)	7,20	1 177	163	6721
07 3 34 034	WINDEN	3,20	752	235	6741
07 3 34 036	ZEISKAM	8,86	1 824	206	6721
07 3 34 501	WOERTH AM RHEIN, STADT	134,90	17 534	130	6729
07 3 34	ZUSAMMEN:	463,21	100 144	216	x
07 3 35	KAISERSLAUTERN				
	SITZ: KAISERSLAUTERN, STADT				
07 3 35 002	BANN	12,95	2 119	164	6791
07 3 35 003	BRUCHMUEHLBACH-MIESAU	26,86	6 795	253	6793
07 3 35 004	ENKENBACH-ALSENORN	30,03	7 044	235	6753
07 3 35 005	ERZENHAUSEN	5,63	472	84	6751
07 3 35 006	EULENBIS	3,97	380	96	6751
07 3 35 007	FISCHBACH	15,03	676	45	6751
07 3 35 009	FRANKELBACH	5,29	302	57	6751
07 3 35 010	FRANKENSTEIN	13,82	1 238	90	6731
07 3 35 011	GERHARDSBRUNN	10,03	149	15	6791
07 3 35 012	HAUPTSTUHL	5,00	1 089	218	6791
07 3 35 013	HEILIGENMOSCHEL	8,68	561	65	6751
07 3 35 014	HIRSCHHORN/PFALZ	3,31	697	211	6751
07 3 35 015	HOCHSPEYER	22,72	4 062	179	6755
07 3 35 016	HUETSCHENHAUSEN	18,02	3 885	216	6791
07 3 35 017	KATZWEILER	9,43	1 590	169	6751
07 3 35 018	KINDBACH	8,79	2 490	283	6795
07 3 35 019	KOLLWEILER	5,58	292	52	6791
07 3 35 020	KOTTWEILER-SCHWANDEN	7,61	1 270	167	6791
07 3 35 021	KRICKENBACH	10,02	1 057	105	6751
07 3 35 022	LANDSTUHL, STADT	15,35	8 377	546	6790
07 3 35 023	LINDEN	5,10	1 180	231	6791
07 3 35 024	MACKENBACH	3,54	1 675	473	6751
07 3 35 025	MEHLBACH	9,01	1 021	113	6751
07 3 35 026	MEHLINGEN	21,98	2 906	132	6751
07 3 35 027	MITTELBRUNN	8,97	583	65	6791
07 3 35 028	NEUHEMSACH	6,66	598	90	6751
07 3 35 029	NIEDERKIRCHEN	23,88	1 730	72	6751
07 3 35 030	NIEDERMOHR	12,14	1 521	125	6791
07 3 35 031	OBERARNBACH	5,08	363	71	6791
07 3 35 033	OLSBUECKEN	7,22	1 061	147	6751
07 3 35 034	OTTERBACH	6,20	3 236	522	6751
07 3 35 035	OTTERBERG, STADT	32,08	4 280	133	6754
07 3 35 037	QUEIDERSBACH	14,75	2 351	159	6791

*) GEBIETSSTAND: 1.1.1980.

SCHLUESSEL- NUMMER	LAND, REG.-BEZIRK, KREIS, GEMEINDE	FLAECHE KM ²	BEVOEL- KERUNG	BEV. DICHTE JE KM ²	POST- LEIT ZAHL
07 3 35 038	RAMSTEIN-WIESENBACH	42,95	7 609	177	6792
07 3 35 040	RODENPACH	13,73	2 411	176	6751
07 3 35 041	SCHALLODENBACH	7,45	925	124	6751
07 3 35 042	SCHNECKENHAUSEN	3,71	522	141	6751
07 3 35 043	SCHWEDLACH	8,41	837	100	6751
07 3 35 044	STEINWENDEN	11,81	2 439	207	6791
07 3 35 045	STELZENBERG	9,22	988	107	6751
07 3 35 046	SULZBACH TAL	6,71	444	66	6751
07 3 35 047	TRIPPSTADT	43,73	2 525	58	6751
07 3 35 048	WALDLEININGEN	26,66	438	16	6751
07 3 35 049	WEILERRACH	16,01	3 097	193	6751
07 3 35 201	LAMBSBORN	4,73	764	162	6791
07 3 35 202	LANGWIEDEN	7,03	215	31	6791
07 3 35 203	MARTINSHOEHE	10,92	1 875	172	6791
07 3 35 204	SCHOPP	11,35	1 320	116	6751
07 3 35 205	SEMBACH	5,49	823	150	6751
07 3 35 501	REICHENBACH-STEEGEN	15,13	1 358	90	6791
07 3 35	ZUSAMMEN:	639,77	95 640	149	X
07 3 36	KUSEL				
	SITZ: KUSEL, STADT				
07 3 36 001	ADENBACH	2,94	159	54	6758
07 3 36 002	ALBESSEN	4,43	166	37	6799
07 3 36 003	ALTENGLAN	13,62	2 937	216	6799
07 3 36 004	ALTENKIRCHEN	6,44	1 241	193	6791
07 3 36 005	ASCHBACH	4,46	324	73	6759
07 3 36 006	BLAUBACH	3,13	506	162	6799
07 3 36 008	BOERSBORN	3,90	447	115	6791
07 3 36 009	BOSENBACH	8,16	895	110	6791
07 3 36 010	BREITENBACH	8,90	1 940	218	6791
07 3 36 011	BRUECKEN (PFALZ)	8,12	2 403	296	6794
07 3 36 012	BUBORN	2,87	115	40	6758
07 3 36 013	CRONENBERG	2,65	224	85	6759
07 3 36 014	DEIMBERG	2,08	129	62	6758
07 3 36 015	DENNWEILER-FROHNBACH	6,13	272	44	6799
07 3 36 016	DITTWEILER	5,63	787	140	6791
07 3 36 017	DUNZWEILER	5,53	976	176	6791
07 3 36 018	EMWEILER	3,57	190	53	6799
07 3 36 019	EINOELLEN	4,89	535	109	6759
07 3 36 021	ELZWEILER	2,09	180	86	6799
07 3 36 022	ERDESACH	3,93	590	150	6799
07 3 36 023	ESSWEILER	8,09	588	73	6759
07 3 36 024	ETSCHBERG	3,45	688	199	6799
07 3 36 025	FOECKELBERG	3,97	388	98	6791
07 3 36 027	FROHNHOFEN	3,87	462	119	6791
07 3 36 029	GINSWEILER	3,99	355	89	6758
07 3 36 030	GLANBRUECKEN	4,60	549	119	6799
07 3 36 031	GLAN-MUENCHWEILER	5,99	1 103	184	6791
07 3 36 032	GRIES	4,04	955	236	6791
07 3 36 033	GRUMBACH	3,31	529	160	6759
07 3 36 034	HASCHBACH AM REMIGIUSBERG	4,02	625	155	6799
07 3 36 035	HAUSWEILER	1,56	96	62	6758
07 3 36 036	HEFERSWEILER	7,20	524	73	6759
07 3 36 037	HENSCHTAL	3,46	417	121	6791
07 3 36 038	HEINZENHAUSEN	2,22	287	129	6758
07 3 36 039	HERCHWEILER	2,89	482	167	6799
07 3 36 040	HERREN-SULZBACH	2,95	217	74	6759
07 3 36 041	HERSCHWEILER-PETTERSHEIM	7,47	1 340	179	6799
07 3 36 042	HINZWEILER	5,32	459	86	6759
07 3 36 043	HOHENOELLEN	5,17	455	88	6759
07 3 36 044	HOMBERG	3,86	245	63	6759
07 3 36 045	HOPPSTAEDTEN	6,24	376	60	6759
07 3 36 046	HORSCHBACH	7,05	318	45	6799
07 3 36 047	HUEFFLER	3,65	549	150	6799
07 3 36 048	JETTENBACH	10,25	914	89	6791
07 3 36 049	KAPPELN	7,67	248	32	6759
07 3 36 050	KIRRWEILER	4,63	210	45	6759
07 3 36 051	KOERBORN	5,86	359	61	6799
07 3 36 052	KONKEN	7,05	789	112	6799
07 3 36 053	KREIMBACH-KAULBACH	9,03	919	102	6751
07 3 36 054	KROTTTELACH	5,55	762	137	6799
07 3 36 055	KUSEL, STADT	14,38	5 736	399	6798
07 3 36 056	LANGENBACH	6,59	464	70	6799
07 3 36 057	LANGWEILER	4,16	307	74	6759
07 3 36 058	LAUTERECKEN, STADT	8,93	2 378	266	6758
07 3 36 060	LOHNWEILER	4,91	458	93	6759
07 3 36 061	MEDARD	5,99	539	90	6759
07 3 36 062	MERZWEILER	2,27	192	85	6759
07 3 36 064	NANZDIETSCHWEILER	9,83	1 222	124	6791
07 3 36 065	MERZWEILER	2,13	171	80	6759
07 3 36 066	NEUNKIRCHEN AM POTZBERG	5,01	451	90	6791
07 3 36 067	NIEDERALBEN	3,23	397	123	6799
07 3 36 068	NIEDERSTAUFBACH	2,01	245	122	6791
07 3 36 069	NUSSBACH	8,11	634	78	6759
07 3 36 070	OBERALBEN	5,63	248	44	6799
07 3 36 071	OBERSTAUFBACH	2,68	169	63	6791
07 3 36 072	OBERWEILER I. TAL	4,71	242	51	6759
07 3 36 073	OBERWEILER-TIEFENBACH	3,21	268	83	6759
07 3 36 074	ODENBACH	7,95	952	120	6759
07 3 36 075	OFFENBACH-HUNDHEIM	7,91	1 313	166	6759
07 3 36 076	OHMBACH	3,90	773	198	6791
07 3 36 077	PEFFELBACH	11,28	971	86	6799
07 3 36 079	RAMMELSBACH	2,64	1 987	753	6799
07 3 36 081	RATHSWEILER	4,23	161	38	6799

*) GEBIETSSTAND: 1.1.1980.

SCHLUESSEL- NUMMER	LAND, REG.-BEZIRK, KREIS, GEMEINDE	FLAECHE KM ²	BEVOEL- KERUNG	BEV. DICHTE JE KM ²	POST- LEIT ZAHL
07 3 36 082	REHWEILER	6,73	453	67	6799
07 3 36 084	REICHWEILER	3,87	507	131	6799
07 3 36 085	REIPOLTSKIRCHEN	7,49	405	54	6759
07 3 36 086	RELSBERG	3,81	191	50	6759
07 3 36 087	ROTHSELBERG	8,75	711	81	6759
07 3 36 088	RUTHWEILER	3,32	493	148	6798
07 3 36 089	RUTSWEILER A. GLAN	1,58	352	223	6799
07 3 36 090	RUTSWEILER A. D. LAUTER	4,32	302	70	6759
07 3 36 091	SCHELLWEILER	4,31	467	108	6799
07 3 36 092	SCHOENENBERG-KUEBELBERG	18,67	4 797	257	6796
07 3 36 094	SELCHENBACH	4,80	365	76	6799
07 3 36 095	ST. JULIAN	11,18	1 410	126	6799
07 3 36 096	STEINBACH AM GLAN	6,86	976	142	6791
07 3 36 097	THALLICHTENBERG	5,72	548	96	6799
07 3 36 098	THEISBERGSTEGEN	5,01	803	160	6799
07 3 36 099	ULMET	7,10	829	117	6799
07 3 36 100	UNTERJECKENBACH	3,15	121	38	6759
07 3 36 101	WAHNWEGEN	4,63	732	158	6799
07 3 36 102	WALDMOHR	13,06	4 675	358	6797
07 3 36 103	WELCHWEILER	3,48	232	67	6799
07 3 36 104	WIESWEILER	3,33	529	159	6759
07 3 36 105	WOLFSTEIN, STADT	13,68	2 131	156	6759
07 3 36 106	WEDSBACH	4,43	760	172	6799
07 3 36 107	MATZENBACH	7,05	564	80	6799
07 3 36 501	QUIRNBACH /PFALZ	6,10	550	90	6799
07 3 36	ZUSAMMEN:	552,00	75 405	137	x
07 3 37	SUEDLICHE WEINSTRASSE				
	SITZ: LANDAU IN DER PFALZ, STADT				
07 3 37 001	ALBERSWEILER	10,85	2 060	190	6743
07 3 37 002	ALTDORF	6,36	723	114	6731
07 3 37 005	BAD BERGZABERN, STADT	10,71	5 843	546	6748
07 3 37 006	BARBELROTH	4,06	542	133	6749
07 3 37 007	BILLIGHEIM-INGENHEIM	22,96	3 608	157	6741
07 3 37 008	BIRKENHOERDT	8,58	533	62	6749
07 3 37 009	BIRKWEILER	4,99	665	133	6741
07 3 37 011	BOEBINGEN	6,91	483	70	6731
07 3 37 012	BOECHINGEN	5,31	639	120	6741
07 3 37 013	BOELLENBORN	4,12	208	50	6749
07 3 37 014	BORNHEIM	3,55	967	272	6741
07 3 37 015	BURRWEILER	6,30	820	130	6741
07 3 37 017	DERNBACH	3,86	468	121	6741
07 3 37 018	DIERBACH	5,48	430	78	6749
07 3 37 019	DOERRENBACH	10,14	994	98	6749
07 3 37 020	EDENKOBEN, STADT	17,90	5 497	307	6732
07 3 37 021	EDESHEIM	16,33	2 179	133	6731
07 3 37 022	ESCHBACH	3,67	593	162	6741
07 3 37 023	ESSINGEN	11,39	1 744	153	6741
07 3 37 024	EUSSERTHAL	12,52	894	71	6741
07 3 37 025	FLEMLINGEN	3,89	413	106	6741
07 3 37 026	FRANKWEILER	6,85	959	140	6741
07 3 37 027	FREIMERSHEIM (PFALZ)	5,37	730	136	6731
07 3 37 028	GLEISWEILER	3,74	559	149	6741
07 3 37 029	GLEISZELLEN-GLEISHORBACH	5,33	780	146	6749
07 3 37 031	GOECKLINGEN	7,28	960	132	6741
07 3 37 032	GOMMERSHEIM	11,25	1 207	107	6721
07 3 37 033	GOSSERSWEILER-STEIN	1,60	1 246	145	6749
07 3 37 035	GROSSFISCHLINGEN	4,31	387	90	6731
07 3 37 036	HAINFELD	6,23	667	107	6741
07 3 37 037	HERGERSWEILER	1,80	107	59	6741
07 3 37 038	HERXHEIM BEI LANDAU/PFALZ	29,12	8 467	291	6742
07 3 37 039	HERXHEIMWEYHER	3,37	384	108	6742
07 3 37 040	HEUCHELHEIM-KLINGEN	7,37	855	116	6741
07 3 37 041	HOCHSTADT (PFALZ)	15,44	2 110	137	6741
07 3 37 042	ILBESHEIM B. LANDAU I. D. PF.	6,07	1 126	186	6741
07 3 37 043	IMPFLINGEN	5,18	684	132	6741
07 3 37 044	INSHEIM	8,00	1 939	242	6741
07 3 37 045	KAPELLEN-DRUSWEILER	5,77	693	120	6749
07 3 37 046	KAPSWEYER	8,27	831	100	6749
07 3 37 047	KIRRWEIFER (PFALZ)	14,75	1 583	107	6731
07 3 37 048	KLEINFISCHLINGEN	2,53	241	95	6731
07 3 37 049	KLINGENMUNSTER	10,63	2 206	208	6749
07 3 37 050	KNOERINGEN	2,52	442	175	6741
07 3 37 051	LEINSWEILER	5,80	414	71	6740
07 3 37 052	MAIKAMMER	13,69	3 545	259	6735
07 3 37 054	MUENCHWEILER AM KLINGBACH	2,14	200	93	6749
07 3 37 055	NIEDERHORBACH	4,33	376	87	6749
07 3 37 056	NIEDEROYTERBACH	3,58	241	67	6749
07 3 37 058	OBERRAUSEN	4,50	362	80	6749
07 3 37 059	OBEROYTERBACH	13,10	949	72	6749
07 3 37 060	OBERSCHLETTENBACH	4,58	157	34	6749
07 3 37 061	OFFENBACH A. D. GUEICH	15,24	4 207	276	6745
07 3 37 062	PLEISWEILER-OBERHOFEN	5,04	719	143	6749
07 3 37 064	RAMBERG	7,75	1 048	135	6741
07 3 37 065	RANSCHBACH	1,20	599	499	6740
07 3 37 066	RHODT UNTER RIETBURG	10,06	1 179	117	6741
07 3 37 067	RINTHAL	13,81	540	39	6741
07 3 37 068	ROHRBACH	9,25	1 436	155	6741
07 3 37 069	ROSCHBACH	3,44	684	199	6741
07 3 37 070	SANKT MARTIN	11,21	1 833	164	6731
07 3 37 071	SCHWEIGEN-RECHTENBACH	11,37	1 247	110	6749
07 3 37 072	SCHWEIGHOFEN	11,23	561	50	6749
07 3 37 073	SIEBELDINGEN	6,04	981	162	6741
07 3 37 074	SILZ	8,51	858	101	6749

*) GEBIETSSTAND: 1.1.1980.

3 GEMEINDEN IN SYSTEMATISCHER ORDNUNG MIT SCHLUESSELNUMMER, FLAECHE, WOHNBEVOELKERUNG, BEVOELKERUNGSDICHTE UND POSTLEITZAHL AM 31.12.1979^{*)}

SCHLUESSEL- NUMMER	LAND, REG.-BEZIRK, KREIS, GEMEINDE	FLAECHE KM ²	BEVOEL- KERUNG	BEV. DICHTE JE KM ²	POST- LEIT ZAHL
07 3 37 076	STEINFELD	14,88	1 743	117	6749
07 3 37 077	VENNINGEN	9,85	843	86	6731
07 3 37 078	VOELKERSWEILER	4,09	527	129	6748
07 3 37 079	VORDERWEIDENTHAL	10,12	604	60	6749
07 3 37 080	WALDHAMBACH	3,92	304	78	6749
07 3 37 081	WALDROHRBACH	5,90	374	63	6749
07 3 37 082	WALSHEIM	5,17	488	94	6741
07 3 37 083	WERNEPSBERG	8,03	1 097	137	6741
07 3 37 084	WEYHER IN DER PFALZ	5,16	632	122	6741
07 3 37 501	ANNWEILER AM TRIFELS, STADT	39,88	7 017	176	6747
07 3 37	ZUSAMMEN:	632,73	95 231	151	X
07 3 38	LUDWIGSHAFEN				
	SITZ: LUDWIGSHAFEN AM RHEIN, STADT				
07 3 38 001	ALTRIP	10,48	5 412	516	6701
07 3 38 002	BEINDERSHEIM	5,72	2 737	478	6711
07 3 38 003	BIRKENHEIDE	2,93	2 383	813	6701
07 3 38 004	BOBENHEIM-ROXHEIM	20,44	8 795	430	6712
07 3 38 005	BOEHL-IGGELHEIM	32,83	9 579	292	6737
07 3 38 006	DANNSTADT-SCHAUERNHEIM	15,25	5 859	384	6701
07 3 38 007	DUDENHOFEN	12,96	5 075	392	6724
07 3 38 008	FUSSGOENHEIM	7,68	2 237	291	6701
07 3 38 009	GROSSNIEDESHEIM	3,78	1 143	302	6711
07 3 38 010	HANNOFEN	5,81	1 431	246	6721
07 3 38 011	HARTHAUSEN	8,35	2 207	264	6721
07 3 38 012	HESSHEIM	5,98	3 125	523	6711
07 3 38 013	HEUCHELHEIM B. FRANKENTHAL	5,78	1 039	180	6711
07 3 38 014	HOCHDORF-ASSENHEIM	9,68	2 370	245	6701
07 3 38 015	KLEINNIEDESHEIM	3,87	608	157	6711
07 3 38 016	LAMBSHEIM	12,75	5 438	427	6715
07 3 38 017	LIMBURGERHOF	8,97	8 801	981	6703
07 3 38 018	MAXDORF	6,15	4 595	747	6701
07 3 38 019	MUTTERSTADT	20,48	11 105	542	6704
07 3 38 020	NEUHOFEN	12,30	6 408	521	6701
07 3 38 021	OTTERSTADT	15,57	2 816	181	6701
07 3 38 022	ROEDERSHEIM-GRONAU	8,24	2 543	309	6701
07 3 38 023	ROEMERBERG	27,86	6 631	238	6725
07 3 38 025	SCHIFFERSTADT, STADT	28,06	17 193	613	6707
07 3 38 026	WALDSEE	12,93	4 215	326	6701
07 3 38	ZUSAMMEN:	304,85	123 745	406	X
07 3 39	MAINZ-BINGEN				
	SITZ: MAINZ, STADT				
07 3 39 001	APPENHEIM	6,98	1 120	160	6531
07 3 39 002	ASPISHEIM	5,81	752	129	6531
07 3 39 003	BACHARACH, STADT	23,30	2 400	103	6533
07 3 39 004	BADENHEIM	4,33	396	91	6551
07 3 39 005	BINGEN, STADT	37,69	23 837	632	6530
07 3 39 006	BODENHEIM	14,19	5 264	371	6501
07 3 39 007	BREITSCHIED	5,22	156	30	6533
07 3 39 008	BUBENHEIM	4,38	469	107	6501
07 3 39 009	BUDENHEIM	10,61	7 484	705	6501
07 3 39 010	DALHEIM	6,34	851	134	6501
07 3 39 011	DEXHEIM	5,69	868	153	6501
07 3 39 012	DIENHEIM	9,54	1 381	145	6501
07 3 39 013	DOLGESHEIM	6,55	802	122	6501
07 3 39 015	EIMSHEIM	4,61	442	96	6501
07 3 39 016	ENGELSTADT	7,75	516	67	6501
07 3 39 017	ESSENHEIM	10,51	1 802	171	6501
07 3 39 018	FRIESENHEIM	3,47	419	121	6501
07 3 39 019	GAU-ALGESHEIM, STADT	13,98	5 283	378	6535
07 3 39 020	GAU-BISCHOFHEIM	2,84	1 406	495	6501
07 3 39 021	GENSINGEN	8,73	2 440	279	6531
07 3 39 022	GROLSHEIM	3,92	829	211	6531
07 3 39 024	GUNTERSBLUM	16,69	2 853	171	6524
07 3 39 025	HANNHEIM	6,38	1 119	175	6501
07 3 39 026	HARKHEIM	3,51	1 513	431	6501
07 3 39 027	HEIDESHEIM AM RHEIN	17,56	5 732	326	6501
07 3 39 028	HILLESHEIM	5,54	509	92	6521
07 3 39 029	HORRWEILER	4,39	579	132	6531
07 3 39 030	INGELHEIM AM RHEIN, STADT	49,87	19 220	385	6507
07 3 39 031	JUGENHEIM IN RHEINHESSEN	6,17	973	158	6501
07 3 39 032	KLEIN-WINTERNHEIM	5,51	2 811	510	6501
07 3 39 033	KOENGERNHEIM	3,63	673	185	6501
07 3 39 034	LOERZWEILER	5,66	1 698	300	6501
07 3 39 035	LUDWIGSHOEHE	2,65	401	151	6501
07 3 39 036	MANUBACH	7,75	382	49	6531
07 3 39 037	MONMENHEIM	7,78	1 573	202	6501
07 3 39 038	MUENSTER-SARMSHEIM	6,92	2 598	375	6531
07 3 39 039	NACKENHEIM	7,34	3 448	470	6506
07 3 39 040	NIEDERHEIMBACH	7,11	879	124	6531
07 3 39 041	NIEDER-HILBERSHEIM	4,59	443	97	6531
07 3 39 042	NIEDER-OLM	11,23	6 249	556	6501
07 3 39 043	NIERSTEIN	19,34	5 908	305	6505
07 3 39 044	OBERDIEPACH	9,11	883	97	6531
07 3 39 045	OBERHEIMBACH	8,74	656	75	6531
07 3 39 046	OBER-HILBERSHEIM	7,38	707	96	6531
07 3 39 047	OBER-OLM	17,08	3 230	189	6501
07 3 39 048	OCKENHEIM	6,03	1 925	319	6531
07 3 39 049	OPPENHEIM, STADT	7,09	4 679	660	6504
07 3 39 050	SANKT JOHANN	5,66	538	95	6551

*) GEBIETSSTAND: 1.1.1980.

3 GEMEINDEN IN SYSTEMATISCHER ORDNUNG MIT SCHLUESSELNUMMER, FLAECHE, WOHNBEVOELKERUNG, BEVOELKERUNGSDICHTE UND POSTLEITZAHL AM 31.12.1979*)

SCHLUESSEL- NUMMER	LAND, REG.-BEZIRK, KREIS, GEMEINDE	FLAECHE KM ²	BEVOEL- KERUNG	BEV. DICHTE JE KM ²	POST- LEIT ZAHL
07 3 39 051	SCHWABENHEIM A. D. SELZ	9,49	1 684	177	6501
07 3 39 053	SELZEN	6,66	1 139	171	6501
07 3 39 054	SOERGENLOCH	2,37	732	309	6501
07 3 39 056	SPRENDLINGEN	13,02	3 323	255	6555
07 3 39 057	STAECKEN-ELSHEIM	14,52	2 917	201	6501
07 3 39 058	TRECHTINGSHAUSEN	8,23	1 100	134	6531
07 3 39 059	UELVFESHEIM	7,49	1 777	104	6501
07 3 39 060	UNDENHEIM	9,97	1 649	165	6509
07 3 39 061	WACKERNHEIM	5,90	1 835	311	6501
07 3 39 062	WALDALGESHEIM	16,01	2 481	155	6531
07 3 39 063	WEILER BEI PINGEN	22,80	2 318	102	6531
07 3 39 064	WEINOLSHEIM	5,92	519	88	6501
07 3 39 065	WELGESHEIM	2,02	423	209	6555
07 3 39 066	WINTERSHEIM	3,82	281	74	6521
07 3 39 067	ZORNHEIM	5,58	2 972	533	6501
07 3 39 068	ZOTZENHEIM	3,13	386	123	6555
07 3 39 201	DORN-DUERKHEIM	5,60	812	145	6521
07 3 39 202	WOLFSHEIM	4,99	537	108	6551
07 3 39	ZUSAMMEN:	604,67	156 981	260	x
07 3 40	PIRMASENS				
	SITZ: PIRMASENS, STADT				
07 3 40.001	BOBENTHAL	21,24	374	18	6749
07 3 40 002	BUSENBERG	9,64	1 300	135	6749
07 3 40 003	CLAUSEN	12,46	1 518	122	6781
07 3 40 004	DAHN, STADT	40,75	4 671	115	6783
07 3 40 005	DARSTEIN	2,39	184	77	6749
07 3 40 006	DIMBACH	2,19	167	76	6749
07 3 40 007	DONSIEDERS	9,03	1 094	121	6781
07 3 40 008	EPPENBRUNN	34,03	1 625	48	6781
07 3 40 009	ERFWELER	8,84	1 141	129	6781
07 3 40 010	ERLENBACH BFI DAHN	12,99	361	28	6749
07 3 40 011	FISCHBACH B. DAHN	32,87	1 466	45	6781
07 3 40 012	GEISELBERG	6,33	656	104	6751
07 3 40 014	HAUENSTEIN	13,91	4 281	308	6746
07 3 40 015	HELTERSBERG	28,16	1 920	68	6751
07 3 40 016	HERMERSBERG	13,02	1 874	144	6791
07 3 40 017	HERSCHBERG	11,54	986	85	6791
07 3 40 018	HETTENHAUSEN	4,38	250	57	6791
07 3 40 019	HILST	3,38	395	117	6781
07 3 40 020	HINTERWEIDENTHAL	17,00	1 718	101	6781
07 3 40 021	HIRSCHTHAL	1,59	141	89	6781
07 3 40 022	HOEHEINUED	10,87	1 468	135	6781
07 3 40 023	HOEHEISCHWEILER	4,36	918	211	6781
07 3 40 024	HOEFROESCHEN	4,17	780	187	6781
07 3 40 025	HORBACH	5,31	486	92	6791
07 3 40 026	KROEPPEN	10,50	686	65	6781
07 3 40 027	LEIMEN	29,23	1 031	35	6781
07 3 40 028	LEMBERG	58,17	3 684	63	6786
07 3 40 029	LUDWIGSWINKEL	21,27	804	38	6781
07 3 40 030	LUG	2,32	635	274	6749
07 3 40 031	MERZALBEN	30,01	1 191	40	6781
07 3 40 032	MUENCHWEILER A. D. RODALB	27,19	2 822	104	6785
07 3 40 033	NIEDERSCHLETTENBACH	7,64	328	43	6749
07 3 40 034	NOTHWEILER	3,67	187	51	6748
07 3 40 035	NUENSCHWEILER	9,98	865	87	6781
07 3 40 036	OBERSIMTEN	2,24	535	239	6781
07 3 40 037	PETERSBERG	3,84	835	217	6781
07 3 40 038	RODALBEN, STADT	15,69	7 386	471	6782
07 3 40 039	RUMBACH	14,79	460	31	6749
07 3 40 040	RUPPERTSWEILER	4,78	1 209	253	6781
07 3 40 041	SAALSTADT	5,30	310	58	6791
07 3 40 042	SCHAUERBERG	4,08	205	50	6791
07 3 40 043	SCHINDHARD	4,35	467	107	6781
07 3 40 044	SCHMALENBERG	10,39	658	63	6751
07 3 40 045	SCHOENAU (PFALZ)	16,35	616	38	6781
07 3 40 047	SCHWANHEIM	6,96	621	89	6749
07 3 40 048	SCHWEIX	3,73	344	92	6781
07 3 40 049	SPIRKELBACH	6,89	587	85	6741
07 3 40 050	STEINALBEN	2,53	355	140	6791
07 3 40 051	THALETSCHWEILER-FROESCHEN	12,27	3 817	311	6784
07 3 40 052	TRULBEN	7,36	1 348	183	6781
07 3 40 053	VINNINGEN	12,67	1 629	129	6781
07 3 40 054	WALDFISCHBACH-BURGALBEN	17,60	5 440	309	6757
07 3 40 055	WESELBERG	14,64	1 371	94	6791
07 3 40 056	WIESLAUTERN	19,57	2 694	138	6749
07 3 40 057	WILGARTSWIESEN	58,33	1 258	22	6741
07 3 40 201	ALTHORNACH	5,60	709	127	6661
07 3 40 202	BATTWEILER	5,67	632	111	6661
07 3 40 203	BECHHOFEN	6,58	1 973	300	6791
07 3 40 204	BIEDERSHAUSEN	3,65	185	51	6791
07 3 40 205	BOTTENBACH	6,15	688	112	6661
07 3 40 206	CONTWIG	24,72	4 971	201	6662
07 3 40 207	DELLFELD	7,25	1 242	171	6663
07 3 40 208	DIETRICHINGEN	9,40	348	37	6661
07 3 40 209	GROSSBUNDBACH	6,90	357	52	6661
07 3 40 210	GROSSSTEINHAUSEN	4,84	509	105	6661
07 3 40 211	HORNACH, STADT	13,51	1 729	130	6661
07 3 40 212	KAESHOFEN	8,82	504	57	6791
07 3 40 213	KLEINBUNDBACH	5,00	329	66	6661
07 3 40 214	KLEINSTEINHAUSEN	5,73	601	105	6661
07 3 40 215	KNOPP-LABACH	5,97	458	77	6791
07 3 40 216	KRAEHNBERG	4,41	176	40	6791
07 3 40 217	MASSWEILER	10,87	1 190	109	6661

*) GEBIETSSTAND: 1.1.1980.

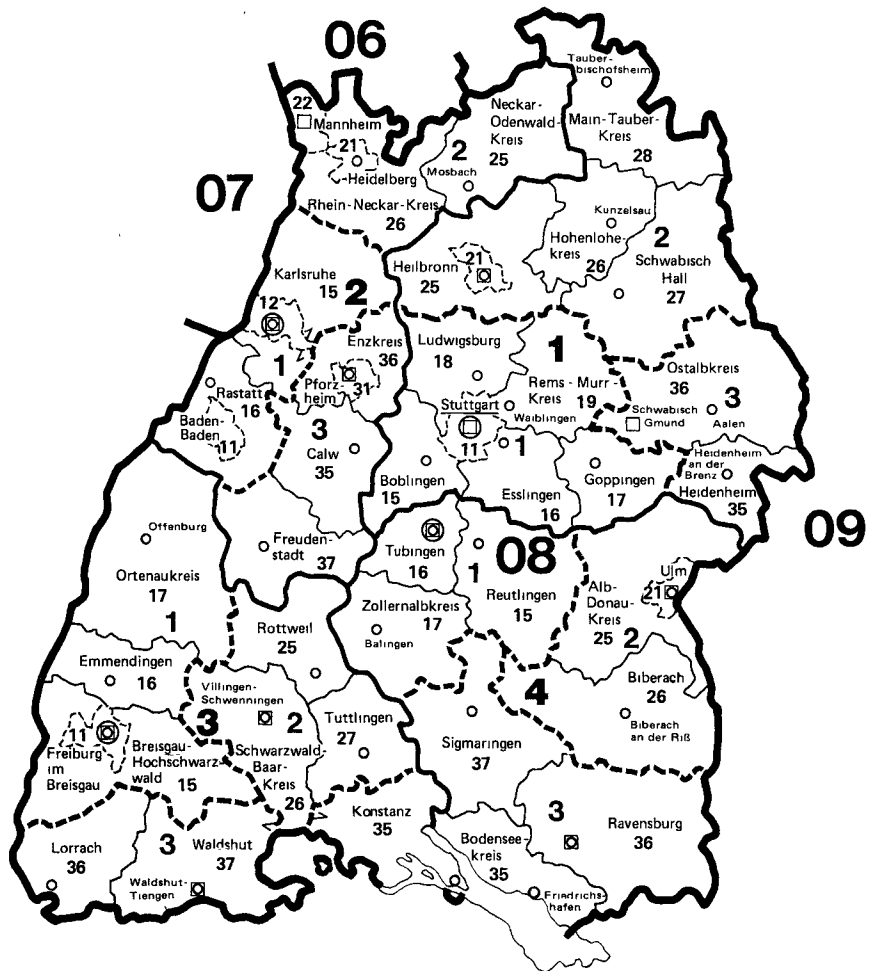
3 GEMEINDEN IN SYSTEMATISCHER ORDNUNG MIT SCHLUESSELNUMMER, FLAECHE, WOHNBEVOLKERUNG, BEVOLKERUNGSDICHTE UND POSTLEITZAHL AM 31.12.1979*)

SCHLUESSEL- NUMMER	LAND, REG.-BEZIRK, KREIS, GEMEINDE	FLAECHE KM ²	BEVOL- KERUNG	BEV.- DICHTE JE KM ²	POST- LEIT ZAHL
07 3 40 218	MAUSCHRACH	4,45	226	51	6661
07 3 40 219	OBERNHEIM-KIRCHENARNBACH	8,64	1 728	200	6791
07 3 40 220	REIFENBERG	7,73	781	101	6661
07 3 40 221	RIEDELBERG	5,23	380	73	6661
07 3 40 222	RIESCHWEILER-MUEHLBACH	10,43	2 124	204	6661
07 3 40 223	ROSENKOPF	2,48	228	92	6791
07 3 40 224	SCHMITSHAUSEN	4,49	385	86	6661
07 3 40 225	WALLHALBEN	4,88	806	165	6791
07 3 40 226	WALSHAUSEN	4,64	280	60	6661
07 3 40 227	WIESBACH	4,07	533	131	6791
07 3 40 228	WINTERBACH (PFALZ)	7,03	432	61	6661
07 3 40	ZUSAMMEN:	953,73	98 656	103	X
07 3	ZUSAMMEN:	6 821,89	1 802 357	264	X
07	ZUSAMMEN:	19 838,73	3 633 195	183	X

*)BEREITSSTAND:1.1.1980.

08 BADEN-WÜRTTEMBERG

Verwaltungsgrenzen nach dem Stand vom 31. 12. 1979



Schlüsselnummern und Namen der Regierungsbezirke und Regionalverbände
(In der Karte jeweils nur die Schlüsselnummer)

Regierungsbezirke

- 1 Stuttgart
- 2 Karlsruhe
- 3 Freiburg
- 4 Tübingen

Regionalverbände

- in 1 Stuttgart
 - 1 Mittlerer Neckar
 - 2 Franken
 - 3 Ostwürttemberg
- in 2 Karlsruhe
 - 1 Mittlerer Oberrhein
 - 2 Unterer Neckar
 - 3 Nordschwarzwald

- in 3 Freiburg
 - 1 Südlicher Oberrhein
 - 2 Schwarzwald-Baar-Heuberg
 - 3 Hochrhein-Bodensee
- in 4 Tübingen
 - 1 Neckar-Alb
 - 2 Donau-Iller
 - 3 Bodensee-Oberschwaben

Schlüsselnummern Grenzen Verwaltungssitze¹⁾

Land:	08		<u>Stuttgart</u>
Regierungsbezirk:	1		○
Regionalverband:	1		□
Landkreis:	15		○
Stadtkreis:	11		

¹⁾ Verwaltungssitze der Kreise sind nur benannt, wenn sie nicht mit dem Namen des Kreises übereinstimmen.

3 GEMEINDEN IN SYSTEMATISCHER ORDNUNG MIT SCHLUESSELNUMMER, FLAECHE, WOHNBEVOELKERUNG, BEVOELKERUNGSDICHTE UND POSTLEITZAHL AM 31.12.1979¹⁾

SCHLUESSEL- NUMMER	LAND, REG.-BEZIRK, KREIS, GEMEINDE	FLAECHE KM ²	BEVOEL- KERUNG	BEV. DICHTE JE KM ²	POST- LEIT ZAHL
08	BADEN-WUERTEMBERG				
08 1	REG.-BEZ.STUTT GART				
08 1 11	STADTKREIS				
08 1 11 000	STUTT GART, LANDESHAUPTSTADT	207,15	581 989	2 810	7000
08 1 15	BOEBLINGEN				
	SITZ: BOEBLINGEN, STADT				
08 1 15 001	AIDLINGEN	26,56	7 573	285	7031
08 1 15 002	ALTDORF	17,47	2 751	157	7031
08 1 15 003	BOEBLINGEN, STADT	39,04	41 065	1 052	7030
08 1 15 004	BONDORF	17,55	2 986	170	7031
08 1 15 010	DECKENPFROHN	11,41	1 946	171	7261
08 1 15 013	EHNINGEN	17,80	7 178	403	7031
08 1 15 015	GAERTRINGEN	20,22	9 400	465	7031
08 1 15 016	GAEUFFELDEN	20,15	5 531	274	7031
08 1 15 021	HERRENBERG, STADT	65,72	25 202	383	7033
08 1 15 022	HILDRIZHAUSEN	12,17	2 841	237	7031
08 1 15 024	HOLZGERLINGEN	13,39	8 429	629	7031
08 1 15 028	LEONBERG, STADT	48,73	37 848	777	7250
08 1 15 029	MAGSTADT	19,12	7 867	411	7031
08 1 15 034	MOETZINGEN	8,15	2 409	296	7031
08 1 15 037	MUFRINGEN	10,04	3 729	371	7031
08 1 15 041	RENNINGEN	31,13	12 369	397	7253
08 1 15 042	RUTESHEIM	16,24	8 251	508	7255
08 1 15 044	SCHOENAICH	14,16	9 312	658	7036
08 1 15 045	SINDELFINGEN, STADT	50,86	54 153	1 065	7032
08 1 15 046	STEINBRONN	9,73	4 673	480	7031
08 1 15 048	WALDENBUCH, STADT	22,69	7 218	318	7035
08 1 15 050	WEIL DER STADT, STADT	43,17	15 004	348	7252
08 1 15 051	WEIL IM SCHOENBUCH	26,14	8 217	314	7031
08 1 15 052	WEISSACH	22,14	5 589	252	7251
08 1 15 053	JETTINGEN	21,11	4 722	224	7031
08 1 15 054	GRAFENAU	13,04	5 023	385	7031
08 1 15	ZUSAMMEN:	617,93	301 286	488	X
08 1 16	ESSLINGEN				
	SITZ: ESSLINGEN AM NECKAR, STADT				
08 1 16 004	ALTBACH	3,35	5 775	1 724	7305
08 1 16 005	ALTDORF	3,25	744	229	7441
08 1 16 006	ALTENRIET	3,35	1 294	386	7441
08 1 16 007	BALTMANNWEILER	18,54	5 119	276	7066
08 1 16 008	BEMPFLINGEN	6,27	3 099	494	7445
08 1 16 011	BEUREN	11,70	3 289	281	7444
08 1 16 012	BISSINGEN AN DER TECK	17,05	3 061	180	7311
08 1 16 014	DEIZISAU	5,18	6 227	1 202	7301
08 1 16 015	DENKENDORF	13,05	9 484	727	7306
08 1 16 016	DETTINGEN UNTER TECK	15,18	5 199	342	7311
08 1 16 018	ERKENBRECHTSWEILER	6,92	1 697	245	7311
08 1 16 019	ESSLINGEN AM NECKAR, STADT	46,43	91 733	1 976	7300
08 1 16 020	FRICKENHAUSEN	11,35	8 160	719	7443
08 1 16 022	GROSSBETTLINGEN	4,23	3 416	808	7441
08 1 16 027	HOCHDORF	7,75	3 976	513	7311
08 1 16 029	HOLZMADEN	3,10	1 645	531	7311
08 1 16 033	KIRCHHEIM UNTER TECK, STADT	40,47	31 756	785	7312
08 1 16 035	KOENGEN	12,55	8 109	646	7316
08 1 16 036	KOHLBERG	4,39	2 065	470	7441
08 1 16 037	LICHTENWALD	10,81	2 203	204	7061
08 1 16 041	NECKARTALFINGEN	8,27	3 168	383	7441
08 1 16 042	NECKARTENZLINGEN	9,04	5 207	576	7441
08 1 16 043	NEIDLINGEN	12,65	1 510	119	7311
08 1 16 046	NEUFFEN, STADT	17,44	4 919	282	7442
08 1 16 047	NEUHAUSEN AUF DEN FILDERN	12,47	9 930	796	7303
08 1 16 048	NOTZINGEN	7,70	2 850	370	7311
08 1 16 049	NUERTINGEN, STADT	46,88	35 046	748	7440
08 1 16 050	OBERBOIHINGEN	6,33	3 895	615	7446
08 1 16 053	OHMDEN	5,55	1 618	292	7311
08 1 16 054	OWEN, STADT	9,70	2 868	296	7311
08 1 16 056	PLOCHINGEN, STADT	10,66	12 608	1 183	7310
08 1 16 058	REICHENBACH AN DER FILS	7,43	7 210	970	7313
08 1 16 063	SCHLAITDORF	7,31	1 224	167	7441
08 1 16 068	UNTERENSINGEN	7,63	4 027	528	7441
08 1 16 070	WEILHEIM AN DER TECK, STADT	26,52	8 093	305	7315
08 1 16 071	WENDLINGEN AM NECKAR, STADT	12,09	14 565	1 205	7317
08 1 16 072	WERNAU (NECKAR), STADT	10,89	12 190	1 119	7314
08 1 16 073	WOLFSCHLUGEN	7,72	4 820	627	7441
08 1 16 076	AICHWALD	14,68	7 557	515	7307
08 1 16 077	FILDERSTADT, STADT	38,55	36 757	953	7024
08 1 16 078	LEINFELDEN-ECHTERDINGEN, STADT	29,90	35 044	1 172	7022
08 1 16 079	LENNINGEN	41,45	7 731	187	7318
08 1 16 080	OSTFILDERN, STADT	22,82	28 666	1 256	7302
08 1 16 081	AICHTAL, STADT	23,65	8 034	340	7447
08 1 16	ZUSAMMEN:	641,65	457 588	713	X
08 1 17	GOEPPINGEN				

¹⁾ GERTETSSTAND: 1.1.1980.

SCHLUESSEL- NUMMER	LAND, REG.-BEZIRK, KREIS, GEMEINDE	FLAECHE KM ²	BEVOEL- KERUNG	REV. DICHTE JE KM ²	POST- LEIT ZAHL
SITZ: GOEPPINGEN, STADT					
08 1 17 001	ADELBERG	9,49	1 551	163	7321
08 1 17 002	AICHELBERG	4,00	868	217	7321
08 1 17 003	ALBERSHAUSEN	6,50	3 633	559	7321
08 1 17 006	BAD DITZENBACH	25,46	2 961	116	7342
08 1 17 007	BAD UERERKINGEN	24,02	3 465	144	7347
08 1 17 009	EIPENBACH	2,50	1 561	624	7321
08 1 17 010	ROEHMENKIRCH	51,08	4 513	88	7926
08 1 17 011	BOEPTLINGEN	8,26	1 539	186	7321
08 1 17 012	BOLL	10,96	3 996	365	7325
08 1 17 014	DEGGINGEN	22,71	5 746	253	7345
08 1 17 015	DONZDORF, STADT	39,82	10 807	271	7322
08 1 17 016	DRACKENSTEIN	5,69	339	60	7341
08 1 17 017	DUERNAU	5,37	1 477	275	7321
08 1 17 018	EBERSBACH AN DER FILS, STADT	26,27	14 028	534	7333
08 1 17 019	EISLINGEN/FILS, STADT	16,42	18 153	1 106	7332
08 1 17 020	ESCHENBACH	4,82	1 584	329	7321
08 1 17 023	GAMMELSHAUSEN	3,30	1 378	418	7321
08 1 17 024	GEISLINGEN AN DER STEIGE, STADT	75,84	27 383	361	7340
08 1 17 025	GINGEN AN DER FILS	10,61	4 085	408	7344
08 1 17 026	GOEPPINGEN, STADT	59,19	53 034	896	7320
08 1 17 028	GRUIBINGEN	23,05	1 647	71	7341
08 1 17 029	HATTENHOFEN	7,64	2 520	330	7321
08 1 17 030	HEIMINGEN	12,46	4 612	370	7326
08 1 17 031	HOHENSTADT	11,63	520	45	7341
08 1 17 033	KUCHEN	8,95	5 360	599	7343
08 1 17 035	MUEHLHAUSEN IM TAELE	6,33	795	126	7341
08 1 17 037	OTTENBACH	11,90	2 029	171	7321
08 1 17 038	RECHBERGHAUSEN	6,40	5 021	785	7324
08 1 17 042	SALACH	8,37	6 325	756	7335
08 1 17 043	SCHLAT	9,68	1 504	155	7321
08 1 17 044	SCHLIERBACH	10,97	3 427	312	7311
08 1 17 049	SUESSEN	12,73	8 166	641	7334
08 1 17 051	UHINGEN	24,77	11 731	474	7336
08 1 17 053	WAESCHENBEUREN	12,95	2 741	212	7321
08 1 17 055	WANGEN	9,68	2 922	302	7321
08 1 17 058	WIESENSTEIG, STADT	23,40	2 554	109	7346
08 1 17 060	ZELL UNTER AICHELBERG	6,39	2 060	322	7321
08 1 17 061	LAUTERSTEIN, STADT	23,32	2 538	109	7321
08 1 17	ZUSAMMEN:	642,33	228 573	356	X
SITZ: LUDWIGSBURG, STADT					
08 1 18 001	AFFALTERBACH	10,18	3 891	382	7151
08 1 18 003	ASPERG, STADT	5,80	11 494	1 982	7144
08 1 18 006	BENNINGEN AM NECKAR	4,87	4 455	915	7141
08 1 18 007	BESIGHEIM, STADT	16,84	8 327	494	7122
08 1 18 010	BOENNIGHEIM, STADT	20,12	6 179	307	7124
08 1 18 011	DITZINGEN, STADT	30,41	22 435	738	7257
08 1 18 012	EBERDINGEN	26,21	5 171	197	7147
08 1 18 014	ERDMANNHAUSEN	8,75	4 005	458	7141
08 1 18 015	ERLIGHEIM	6,19	1 806	292	7121
08 1 18 016	FREUDENTAL	3,07	1 927	628	7121
08 1 18 018	GEMMRIGHEIM	8,23	3 352	407	7121
08 1 18 019	GERLINGEN, STADT	17,00	18 132	1 067	7016
08 1 18 021	GROSSBOTTLAR, STADT	25,84	6 670	258	7141
08 1 18 027	HEMMINGEN	12,34	7 182	582	7251
08 1 18 028	HESSIGHEIM	5,03	1 778	353	7121
08 1 18 040	KIRCHHEIM AM NECKAR	8,52	4 192	492	7125
08 1 18 046	KORNWESTHEIM, STADT	14,55	27 061	1 860	7014
08 1 18 047	LOECHGAU	10,95	4 326	395	7121
08 1 18 048	LUDWIGSBURG, STADT	43,65	81 049	1 857	7140
08 1 18 049	MARBACH AM NECKAR, STADT	18,06	11 923	660	7142
08 1 18 050	MARKGROENINGEN, STADT	28,16	12 437	442	7145
08 1 18 051	MOEGLINGEN	9,93	10 370	1 044	7141
08 1 18 053	MUNDELSHEIM	10,19	2 783	273	7121
08 1 18 054	MURR	7,79	4 171	535	7141
08 1 18 059	OBERRIEXINGEN, STADT	8,16	2 248	275	7141
08 1 18 060	OBERSTENFELD	21,11	6 556	311	7141
08 1 18 063	PLEIDELSHEIM	10,18	4 039	397	7121
08 1 18 067	SCHWIEBERDINGEN	14,87	9 006	606	7141
08 1 18 068	SERSHEIM	11,48	3 626	316	7126
08 1 18 070	STEINHEIM AN DER MURR, STADT	23,19	8 414	363	7141
08 1 18 071	TAMM	8,77	7 790	888	7146
08 1 18 073	VAIHINGEN AN DER ENZ, STADT	73,41	22 742	310	7143
08 1 18 074	WALHEIM	6,14	2 756	449	7121
08 1 18 076	SACHSENHEIM, STADT	57,92	13 712	237	7123
08 1 18 077	INGERSHEIM	11,55	4 826	418	7121
08 1 18 078	FREIBERG AM NECKAR	13,14	13 293	1 012	7141
08 1 18 079	BIETIGHEIM-BISSINGEN, STADT	31,30	33 982	1 086	7120
08 1 18 080	KORN TAL-MUENCHINGEN, STADT	20,71	16 948	818	7015
08 1 18 081	REMSECK AM NECKAR	22,60	16 481	729	7148
08 1 18	ZUSAMMEN:	687,21	431 535	628	X
SITZ: WAIBLINGEN, STADT					
08 1 19 001	ALFDORF	68,48	5 546	81	7071
08 1 19 003	ALLMERSBACH IM TAL	7,96	3 917	492	7151
08 1 19 004	ALTHUETTE	18,15	3 184	175	7154

1) GEBIETSSTAND: 1.1.1980.

3 GEMEINDEN IN SYSTEMATISCHER ORDNUNG MIT SCHLUESSELNUMMER, FLAECHE, WOHNBEVOELKERUNG, BEVOELKERUNGSDICHTE UND POSTLEITZAHL AM 31.12.1979^{*)}

SCHLUESSEL- NUMMER	LAND, REG.-BEZIRK, KREIS, GEMEINDE	FLAECHE KM ²	BEVOEL- KERUNG	RFV. DICHTE JE KM ²	POST- LEIT ZAHL
08 1 19 006	AUENWALD	19,75	4 995	253	7151
08 1 19 008	BACKNANG, STADT	39,37	29 104	739	7150
08 1 19 018	BURGSTETTEN	10,29	2 954	287	7151
08 1 19 020	FELLBACH, STADT	27,87	41 653	1 495	7012
08 1 19 024	GROSSEPLACH	27,15	2 204	81	7151
08 1 19 037	KAISERSBACH	27,96	1 963	70	7061
08 1 19 038	KIRCHBERG AN DER MURR	13,18	3 256	247	7141
08 1 19 041	KORB	8,54	9 568	1 120	7054
08 1 19 042	LEUTENBACH	14,70	8 727	594	7057
08 1 19 044	MUPRHARDT, STADT	71,13	13 337	188	7157
08 1 19 053	OPPENWEILER	19,83	3 368	170	7155
08 1 19 055	PLUEDERHAUSEN	26,13	8 168	313	7067
08 1 19 061	RUEPERSBERG	39,37	9 062	230	7062
08 1 19 067	SCHORNDORF, STADT	56,86	33 527	590	7060
08 1 19 068	SCHWAIKHEIM	9,22	7 874	854	7052
08 1 19 069	SPIEGELBERG	28,22	1 604	57	7151
08 1 19 075	SULZBACH AN DER MURR	40,10	4 698	117	7157
08 1 19 076	URBACH	20,77	6 944	334	7067
08 1 19 079	WAIBLINGEN, STADT	42,66	44 968	1 054	7050
08 1 19 083	WEISSACH IM TAL	14,13	5 051	357	7153
08 1 19 084	WELZHEIM, STADT	38,00	8 431	222	7063
08 1 19 085	WINNENDEN, STADT	28,05	22 139	789	7057
08 1 19 086	WINTERBACH	17,10	6 405	375	7065
08 1 19 087	ASPACH	35,46	6 237	176	7152
08 1 19 089	BERGLEN	25,87	4 988	193	7061
08 1 19 090	REMSHALDEN	15,15	12 563	829	7064
08 1 19 091	WEINSTADT, STADT	31,71	23 108	729	7056
08 1 19 093	KERNEN IM REMSTAL	15,09	14 318	949	7053
08 1 19	ZUSAMMEN:	858,25	353 861	412	X
08 1 21	STADTKREIS				
08 1 21 000	HEILBRONN, STADT	99,86	111 426	1 116	7100
08 1 25	HEILBRONN				
	SITZ: HEILBRONN, STADT				
08 1 25 001	ABSTATT	9,66	2 240	232	7101
08 1 25 005	BAD FRIEDRICHSHALL, STADT	24,70	11 944	484	7107
08 1 25 006	BAD RAPPENAU, STADT	73,57	13 613	185	6927
08 1 25 007	BAD WIMPFEN, STADT	19,38	5 781	298	7107
08 1 25 008	BEILSTEIN, STADT	25,25	4 542	180	7141
08 1 25 013	BRACKENHEIM, STADT	45,76	10 037	219	7129
08 1 25 017	CLEEBRONN	17,10	2 001	117	7121
08 1 25 021	EBERSTADT	12,50	2 276	182	7101
08 1 25 024	ELLHOFEN	5,88	2 246	382	7101
08 1 25 026	EPPINGEN, STADT	88,59	14 598	165	7519
08 1 25 027	ERLENBACH	12,73	3 571	281	7101
08 1 25 030	FLEIN	8,47	5 339	630	7101
08 1 25 034	GEMMINGEN	19,08	3 947	207	7519
08 1 25 038	GUEGLINGEN, STADT	16,18	4 335	268	7129
08 1 25 039	GUNDELSHEIM, STADT	38,45	6 261	163	6953
08 1 25 046	ILSFELD	26,16	6 173	236	7129
08 1 25 047	ITTLINGEN	14,11	1 669	118	6921
08 1 25 048	JAGSTHAUSEN	17,67	1 459	83	7109
08 1 25 049	KIRCHARDT	21,49	3 505	163	6926
08 1 25 056	LAUFFEN AM NECKAR, STADT	22,63	8 719	385	7128
08 1 25 057	LEHNENSTEINSFELD	6,22	1 580	254	7102
08 1 25 058	LEINGARTEN	23,48	7 396	315	7105
08 1 25 059	LOEWENSTEIN, STADT	23,45	2 621	112	7101
08 1 25 061	MASSENBACHHAUSEN	8,77	2 733	312	7101
08 1 25 063	MOECKMUEHL, STADT	49,60	5 787	117	7108
08 1 25 065	NECKARSULM, STADT	24,94	21 498	862	7107
08 1 25 066	NECKARWESTHEIM	13,97	2 070	148	7129
08 1 25 068	NEUDENAU, STADT	32,93	4 401	134	6956
08 1 25 069	NEUENSTADT AM KOCHER, STADT	41,18	6 327	154	7106
08 1 25 074	NORDHEIM	12,71	5 378	423	7107
08 1 25 078	OEDHEIM	21,24	4 540	214	7101
08 1 25 079	OFFENAU	5,65	2 331	413	7101
08 1 25 081	PPAFFENHOFEN	12,11	1 914	158	7129
08 1 25 084	ROIGHEIM	14,01	1 355	97	7109
08 1 25 086	SCHWAIGERN, STADT	49,49	8 750	177	7103
08 1 25 087	SIEGELSBACH	7,68	1 381	180	6921
08 1 25 094	TALHEIM	11,61	3 346	288	7129
08 1 25 096	UNTEREISESHEIM	3,67	2 587	705	7101
08 1 25 098	UNTERGRUPPENBACH	27,27	6 347	233	7101
08 1 25 102	WEINSBERG, STADT	22,21	8 709	392	7102
08 1 25 103	WIDDERN, STADT	25,25	1 419	56	7109
08 1 25 107	WUESTENROT	30,01	5 419	181	7156
08 1 25 108	ZABERFELD	22,18	2 870	129	7129
08 1 25 110	OBERSULM	31,08	11 031	355	7104
08 1 25 111	HARDTHAUSEN AM KOCHER	35,55	2 743	77	7101
08 1 25 113	LANGENBRETTACH	23,97	2 371	99	7101
08 1 25	ZUSAMMEN:	1 099,59	241 160	219	X
08 1 26	HOHENLOHEKREIS				
	SITZ: KUENZELSAU, STADT				
08 1 26 011	BRETZFELD	64,69	8 203	127	7117
08 1 26 020	DOERZBACH	32,36	1 934	60	7119
08 1 26 028	FORCHTENBERG, STADT	38,03	3 662	96	7119
08 1 26 039	INGELFINGEN, STADT	46,49	5 254	113	7118

*) GEBIETSSTAND: 1.1.1980.

3 GEMEINDEN IN SYSTEMATISCHER ORDNUNG MIT SCHLUESSELNUMMER, FLAECHE, WOHNBEVOELKERUNG, BEVOELKERUNGSDICHTE UND POSTLEITZAHL AM 31.12.1979¹⁾

SCHLUESSEL- NUMMER	LAND, REG.-BEZIRK, KREIS, GEMEINDE	FLAECHE KM ²	BEVOEL- KERUNG	REV. DICHTE JE KM ²	POST- LEIT ZAHL
08 1 26 045	KRAUTHEIM, STADT	52,91	3 978	75	7109
08 1 26 046	KUENZELSAU, STADT	75,20	11 742	156	7118
08 1 26 047	KUPFERZELL	54,27	3 921	72	7115
08 1 26 056	MULFINGEN	80,05	3 221	40	7119
08 1 26 058	NFUENSTEIN, STADT	47,83	4 810	101	7113
08 1 26 060	NIEDERNHALL, STADT	17,71	3 275	185	7119
08 1 26 066	OEHRINGEN, STADT	67,77	15 931	235	7110
08 1 26 069	PFEDELSBACH	41,27	6 667	162	7114
08 1 26 072	SCHOENTAL	81,64	5 479	67	7109
08 1 26 085	WALDENBURG, STADT	31,57	2 385	76	7112
08 1 26 086	WEISSBACH	12,82	1 680	131	7119
08 1 26 094	ZWEIFLINGEN	32,10	1 266	39	7111
08 1 26	ZUSAMMEN:	776,71	83 408	107	X
08 1 27	SCHWAERISCH HALL				
	SITZ: SCHWAEBISCH HALL, STADT				
08 1 27 008	BLAUFELDEN	90,16	4 446	49	7186
08 1 27 009	BRAUNSBACH	52,82	2 436	46	7176
08 1 27 012	BUEHLERTANN	23,59	2 108	89	7167
08 1 27 013	BUEHLERZELL	49,32	1 684	34	7161
08 1 27 014	CRAILSHEIM, STADT	109,08	24 636	226	7180
08 1 27 023	FICHTENBERG	24,19	2 320	96	7165
08 1 27 025	GAILDORF, STADT	62,56	10 282	164	7160
08 1 27 032	GERABRONN, STADT	40,37	3 791	94	7182
08 1 27 043	ILSHOFEN, STADT	54,88	4 249	77	7174
08 1 27 046	KIRCHBERG AN DER JAGST, STADT	40,93	3 378	83	7184
08 1 27 047	LANGENBURG, STADT	31,38	1 845	59	7183
08 1 27 052	MAINHARDT	58,69	4 142	71	7173
08 1 27 056	MICHELBAACH AN DER BILZ	17,69	2 619	148	7178
08 1 27 059	MICHELFELD	35,22	2 155	61	7171
08 1 27 062	OBERRROT	37,91	2 609	69	7163
08 1 27 063	OBERSONTHEIM	54,81	3 611	66	7164
08 1 27 071	ROT AM SEE	74,73	4 103	55	7185
08 1 27 073	SATTELDORF	46,21	3 562	77	7181
08 1 27 075	SCHROZBERG, STADT	105,24	5 433	52	7187
08 1 27 076	SCHWAEBISCH HALL, STADT	104,24	31 548	303	7170
08 1 27 079	SULZBACH-LAUFEN	43,96	2 267	52	7166
08 1 27 086	UNTERMUENKHEIM	27,15	2 371	87	7177
08 1 27 089	VELLBERG, STADT	31,89	3 376	106	7175
08 1 27 091	WALLHAUSEN	25,47	2 071	81	7181
08 1 27 099	WOLPERTSHAUSEN	27,42	1 174	43	7179
08 1 27 100	ROSENGARTEN	31,00	3 823	123	7172
08 1 27 101	KRESSBERG	48,45	3 312	68	7181
08 1 27 102	FICHTENAU	31,28	4 734	151	7188
08 1 27 103	FRANKENHARDT	69,88	3 568	51	7189
08 1 27 104	STIMPFACH	33,36	2 360	71	7181
08 1 27	ZUSAMMEN:	1 483,88	150 013	101	X
08 1 28	MAIN-TAUBER-KREIS				
	SITZ: TAUBERBISCHOFSHAIM, STADT				
08 1 28 006	ASSAMSTADT	17,20	1 600	93	6971
08 1 28 007	BAD MERGENTHEIM, STADT	129,96	19 284	148	6990
08 1 28 014	BOXBERG, STADT	101,76	6 014	59	6973
08 1 28 020	CREGLINGEN, STADT	117,21	5 160	44	6993
08 1 28 039	FREUDENBERG, STADT	34,81	3 839	110	6982
08 1 28 045	GROSSRINDERFELD	56,64	3 306	58	6971
08 1 28 047	GRUENSFELD, STADT	44,71	3 257	73	6974
08 1 28 058	IGERSHEIM	42,84	4 297	100	6991
08 1 28 061	KOENIGHEIM	61,26	3 428	56	6976
08 1 28 064	KUELSHEIM, STADT	81,46	5 892	72	6987
08 1 28 082	NIEDERSTETTEN, STADT	103,99	4 696	45	6994
08 1 28 115	TAUBERBISCHOFSHAIM, STADT	69,04	12 097	175	6972
08 1 28 126	WEIKERSHEIM, STADT	80,94	6 649	82	6992
08 1 28 128	WERBACH	43,19	3 427	79	6977
08 1 28 131	WERTHEIM, STADT	138,67	20 001	144	6980
08 1 28 137	WITTIGHAUSEN	32,37	1 779	55	6971
08 1 28 138	AHORN	54,03	2 089	39	6965
08 1 28 139	LAUDA-KOENIGSHOFEN, STADT	94,48	14 600	155	6970
08 1 28	ZUSAMMEN:	1 304,56	121 415	93	X
08 1 35	HEIDENHEIM				
	SITZ: HEIDENHEIM AN DER BRENZ, STADT				
08 1 35 010	DISCHINGEN	78,05	4 167	53	7925
08 1 35 015	GERSTETTEN	92,44	9 879	107	7921
08 1 35 016	GIENGEN AN DER BRENZ, STADT	44,04	18 526	421	7928
08 1 35 019	HEIDENHEIM AN DER BRENZ, STADT	107,11	48 470	453	7920
08 1 35 020	HERBPRECHTINGEN, STADT	58,64	11 465	196	7922
08 1 35 021	HERMARINGEN	15,26	2 150	141	7921
08 1 35 025	KOENIGSBRONN	45,53	6 901	152	7923
08 1 35 026	NATTHEIM	45,00	5 326	118	7921
08 1 35 027	NIEDERSTOTZINGEN, STADT	29,81	3 783	127	7907
08 1 35 031	SONTHEIM AN DER BRENZ	28,92	5 037	174	7927
08 1 35 032	STEINHEIM AM ALRUCH	82,40	7 812	95	7924
08 1 35	ZUSAMMEN:	627,20	123 516	197	X
08 1 36	OSTALBKREIS				
	SITZ: AALEN, STADT				

1) GEBIETSSTAND: 1.1.1980.

SCHLUESSEL- NUMMER	LAND, REG.-BEZIRK, KREIS, GEMEINDE	FLAECHE KM ²	BEVOEL- KERUNG	BEV. DICHTF JE KM ²	POST- LEIT ZAHL
08 1 36 002	ABTSGMUEND	71,59	6 030	84	7081
08 1 36 003	ADELMANNSFELDEN	22,90	1 477	64	7091
08 1 36 007	BARTHOLOMAE	20,96	1 720	82	7071
08 1 36 009	BOEBINGEN AN DER REMS	12,22	3 472	284	7071
08 1 36 010	BOPFINGEN, STADT	77,00	11 409	148	7085
08 1 36 015	DURLANGEN	10,43	2 552	245	7071
08 1 36 018	ELLENBERG	30,18	1 407	47	7091
08 1 36 019	ELLWANGEN (JAGST),-STADT	127,46	21 277	167	7090
08 1 36 020	ESCHACH	20,27	1 292	64	7071
08 1 36 021	ESSINGEN	58,29	4 872	84	7081
08 1 36 024	GOEGGINGEN	11,38	1 542	136	7071
08 1 36 027	GOSCHWEND	54,51	4 303	79	7162
08 1 36 028	HEUBACH, STADT	25,80	8 050	312	7072
08 1 36 029	HEUCHLINGEN	9,04	1 603	177	7071
08 1 36 033	HUETTlingen	18,71	5 059	270	7081
08 1 36 034	IGGINGEN	11,44	1 868	163	7071
08 1 36 035	JAGSTZELL	37,97	2 067	54	7093
08 1 36 037	KIRCHHEIM AM RIES	21,05	1 587	75	7081
08 1 36 038	LAUCHHEIM, STADT	40,97	3 313	81	7081
08 1 36 040	LEINZELL	2,10	2 147	1 022	7071
08 1 36 042	LORCH, STADT	34,26	9 315	272	7073
08 1 36 043	MOEGGLINGEN	10,27	3 153	307	7074
08 1 36 044	MUTLANGEN	8,78	4 938	562	7075
08 1 36 045	NERESHEIM, STADT	118,56	6 757	57	7086
08 1 36 046	NEULEP	36,55	2 411	66	7091
08 1 36 049	OBERGROENINGEN	5,86	376	64	7071
08 1 36 050	OBERSKOCHEN, STADT	23,57	8 131	345	7082
08 1 36 060	ROSENBERG	41,02	2 138	52	7091
08 1 36 061	RUPPERTSHOFEN	14,22	1 166	82	7071
08 1 36 062	SCHECHINGEN	11,86	1 427	120	7071
08 1 36 065	SCHWABISCH GMUEND, STADT	113,75	56 621	498	7070
08 1 36 066	SPRATTBACH	12,39	2 639	213	7071
08 1 36 068	STOEDTLEN	31,18	1 637	53	7091
08 1 36 070	TAEFERROT	12,00	937	78	7070
08 1 36 071	TANNHAUSEN	17,73	1 566	88	7091
08 1 36 075	UNTERSCHNEIDHEIM	68,05	3 836	56	7094
08 1 36 079	WALDSTETTEN	20,99	6 233	297	7076
08 1 36 082	WESTHAUSEN	38,46	4 992	130	7081
08 1 36 084	WOERT	18,17	1 094	60	7091
08 1 36 087	RIESBUERG	17,96	2 004	112	7081
08 1 36 088	AALEN, STADT	146,42	62 854	429	7080
08 1 36 089	RAINAU	25,17	2 500	99	7095
08 1 36	ZUSAMMEN:	1 511,49	273 772	181	X
08 1	ZUSAMMEN:	10 557,81	3 459 542	328	X
08 2	REG.-BEZ. KARLSRUHE				
08 2 11	STADTKREIS				
08 2 11 000	BADEN BADEN, STADT	140,21	49 399	352	7570
08 2 12	STADTKREIS				
08 2 12 000	KARLSRUHE, STADT	173,46	271 417	1 565	7500
08 2 15	KARLSRUHE				
	SITZ: KARLSRUHE, STADT				
08 2 15 007	BRETTEN, STADT	71,13	22 615	318	7518
08 2 15 009	BRUCHSAL, STADT	92,75	37 232	401	7520
08 2 15 017	ETTlingen, STADT	56,66	36 259	640	7505
08 2 15 021	FORST	11,47	5 751	501	7521
08 2 15 025	GONDELSHEIM	14,86	2 245	151	7519
08 2 15 029	HAMBURUECKEN	11,25	3 834	341	7521
08 2 15 039	KRONAU	10,91	4 172	382	7521
08 2 15 040	KUERNBACH	12,67	2 343	185	7519
08 2 15 046	MALSCH	51,24	11 850	231	7502
08 2 15 047	MARXZELL	34,92	4 404	126	7501
08 2 15 059	OBERDERDINGEN	33,51	7 868	235	7519
08 2 15 064	OESTRINGEN	53,22	10 367	195	7524
08 2 15 066	PHILIPPSBURG, STADT	50,59	10 668	211	7522
08 2 15 082	SULZFELD	18,76	3 948	210	7519
08 2 15 084	URSTADT-WEIHER	36,46	9 738	267	7521
08 2 15 089	WALZBACHTAL	36,72	7 150	195	7519
08 2 15 090	WEINGARTEN (BADEN)	29,40	7 983	272	7504
08 2 15 094	ZAISENHAUSEN	10,12	1 436	142	7519
08 2 15 096	KARLSBAD	38,01	12 243	322	7516
08 2 15 097	KRAICHTAL, STADT	80,57	12 616	157	7527
08 2 15 099	GRABEN-NEUDORF	28,80	8 941	310	7523
08 2 15 100	BAD SCHOENBORN	24,09	8 379	348	7525
08 2 15 101	PFINZTAL	31,06	14 565	469	7507
08 2 15 102	EGGENSTEIN-LEOPOLDSHAFEN	26,11	12 513	479	7514
08 2 15 103	KARLSDORF-NEUTHARD	13,98	7 526	538	7521
08 2 15 105	LINKENHEIM-HOCHSTETTEN	23,60	9 131	387	7515
08 2 15 106	WAGHAEUSEL	42,85	17 053	398	6833
08 2 15 107	OBERHAUSEN-RHEINHAUSEN	18,96	8 537	450	6831
08 2 15 108	RHEINSTETTEN	32,31	18 765	581	7512
08 2 15 109	STUTENSEE	45,67	17 845	391	7513
08 2 15 110	WALDBRONN	11,35	11 863	1 045	7517

*) GEBIETSSTAND 1.1.1980.

3) GEMEINDEN IN SYSTEMATISCHER ORDNUNG MIT SCHLUESSELNUMMER, FLAECHE, WOHNBEVOELKERUNG, BEVOELKERUNGSDICHTE UND POSTLEITZAHL AM 31.12.1979^{*)}

SCHLUESSEL- NUMMER	LAND, REG.-BEZIRK, KREIS, GEMEINDE	FLAECHE KM ²	BEVOEL- KERUNG	REV. DICHTE JE KM ²	POST- LEIT ZAHL
08 2 15 111	DETTENHEIM	30,90	5 642	183	7521
08 2 15	ZUSAMMEN:	1 084,90	355 482	328	X
08 2 16	RASTATT				
	SITZ: RASTATT, STADT				
08 2 16 002	AU AM RHEIN	13,28	2 777	209	7551
08 2 16 005	BIETIGHEIM	13,90	5 315	392	7555
08 2 16 006	PISCHWEIER	4,59	2 797	609	7551
08 2 16 007	BUEHL, STADT	73,21	22 085	302	7580
08 2 16 008	BUEHLERTAL	17,68	7 841	443	7582
08 2 16 009	DURMERSHEIM	26,15	10 409	398	7552
08 2 16 012	ELCHESHEIM-ILLINGEN	10,16	2 643	260	7551
08 2 16 013	FORBACH	131,83	6 049	46	7564
08 2 16 015	GAGGENAU, STADT	65,05	28 611	440	7560
08 2 16 017	GERNSBACH, STADT	82,09	13 720	167	7562
08 2 16 022	HUEGELSHEIM	14,97	1 390	93	7571
08 2 16 023	IFFZHEIM	19,95	3 716	186	7551
08 2 16 024	KUPPENHEIM, STADT	18,09	7 106	393	7554
08 2 16 028	LICHTENAU, STADT	27,63	4 023	146	7585
08 2 16 029	LOFFENAU	17,06	2 347	139	7501
08 2 16 033	MUGGENSTURM	11,56	4 675	404	7553
08 2 16 039	OETIGHEIM	10,98	3 630	331	7556
08 2 16 041	OTTERSWEIER	29,23	5 585	191	7583
08 2 16 043	RASTATT, STADT	59,02	36 942	626	7550
08 2 16 049	SINZHEIM	28,49	7 543	265	7573
08 2 16 052	STEINHAUEPN	12,40	2 141	172	7551
08 2 16 059	WEISENBACH	9,07	2 624	289	7566
08 2 16 063	RHEINMUENSTER	42,48	4 646	109	7587
08 2 16	ZUSAMMEN:	738,87	188 615	255	X
08 2 21	STADTKREIS				
08 2 21 000	HEIDELBERG, STADT	108,83	128 773	1 183	6900
08 2 22	STADTKREIS				
08 2 22 000	MANNHEIM, UNIVERSITAETSSTADT	144,95	303 247	2 092	6800
08 2 25	NECKAR-ODENWALD-KREIS				
	SITZ: MOSBACH, STADT				
08 2 25 001	ADELSHEIM, STADT	43,84	4 610	105	6962
08 2 25 002	AGLASTERHAUSEN	22,85	3 527	154	6955
08 2 25 009	BILLIGHEIM	49,00	5 279	108	6951
08 2 25 010	BINAU	4,83	1 293	268	6951
08 2 25 014	BUCHEN (ODENWALD), STADT	138,99	14 381	103	6967
08 2 25 024	FAHRENBACH	16,42	2 422	148	6951
08 2 25 032	HARDHEIM	87,04	6 347	73	6969
08 2 25 033	HASSMERSHEIM	19,16	4 157	217	6954
08 2 25 039	HOEPFINGEN	30,47	2 754	90	6969
08 2 25 042	HUEFFENHARDT	17,62	1 830	104	6921
08 2 25 052	LIMBACH	43,63	4 226	97	6951
08 2 25 058	MOSBACH, STADT	62,24	23 324	375	6950
08 2 25 060	MUDAU	107,56	4 714	44	6933
08 2 25 064	NECKARGERACH	15,32	2 193	143	6934
08 2 25 067	NECKARZIMMERN	8,18	1 763	216	6951
08 2 25 068	NEUNKIRCHEN	15,95	1 402	88	6951
08 2 25 074	OBRRIGHEIM	24,27	5 130	211	6951
08 2 25 075	OSTERBURKEN, STADT	47,32	4 686	99	6960
08 2 25 082	ROSENBERG	40,97	1 990	49	6964
08 2 25 091	SECKACH	27,86	3 729	134	6966
08 2 25 109	WALLDUERN, STADT	105,87	10 563	100	6968
08 2 25 113	ZWINGENBERG	4,70	731	156	6931
08 2 25 114	RAVENSTEIN, STADT	55,98	2 642	47	6963
08 2 25 115	SCHEFFLENZ	36,97	3 865	105	6951
08 2 25 116	SCHWARZACH	8,37	2 627	314	6951
08 2 25 117	ELZTAL	46,61	5 208	112	6957
08 2 25 118	WALDBRUNN	44,33	4 187	94	6935
08 2 25	ZUSAMMEN:	1 126,35	129 580	115	X
08 2 26	RHEIN-NECKAR-KREIS				
	SITZ: HEIDELBERG, STADT				
08 2 26 003	ALTLUSSHEIM	15,97	5 134	321	6831
08 2 26 006	BAMMENTAL	12,16	5 272	434	6901
08 2 26 009	BRUEHL	10,19	12 865	1 263	6831
08 2 26 010	DIELHEIM	22,70	7 154	315	6909
08 2 26 012	DOSSENHEIM	14,15	9 515	672	6901
08 2 26 013	EBERBACH, STADT	81,17	15 209	187	6930
08 2 26 017	EPFENBACH	12,96	2 123	164	6921
08 2 26 018	EPPELHEIM	5,70	12 679	2 224	6901
08 2 26 020	ESCHELBRONN	8,26	2 247	272	6925
08 2 26 022	GAIBERG	4,15	1 923	463	6901
08 2 26 027	HEDDESCHACH	8,21	423	52	6932
08 2 26 028	HEDDESHEIM	14,25	10 606	744	6805
08 2 26 029	HEILIGKREUZSTEINACH	19,61	2 403	123	6901
08 2 26 031	HEMSBACH, STADT	13,17	12 963	984	6944
08 2 26 032	HOCKENHEIM, STADT	34,83	15 989	459	6832

*) GEBIETSSTAND: 1.1.1980.

SCHLUESSEL- NUMMER	LAND, REG.-BEZIRK, KREIS, GEMEINDE	FLAECHE KM ²	BEVOEL- KERUNG	BEV. DICHTE JE KM ²	POST- LEIT ZAHL
08 2 26 036	ILVESHEIM	5,90	7 828	1 327	6804
08 2 26 037	KETSCH	16,52	11 488	695	6834
08 2 26 038	LADENBURG, STADT	19,01	11 202	589	6802
08 2 26 040	LAUDENRACH	10,29	4 777	464	6941
08 2 26 041	LEIMEN	20,64	16 684	808	6906
08 2 26 046	MALSCH	6,77	2 525	373	6909
08 2 26 048	MAUER	6,30	3 281	521	6931
08 2 26 049	MECKESHEIM	16,33	4 590	281	6922
08 2 26 054	MUEHLHAUSEN	15,30	6 086	399	6909
08 2 26 055	NECKARRISCHOFHEIM, STADT	26,42	3 326	126	6924
08 2 26 056	NECKARGEMUEND, STADT	26,15	13 825	529	6903
08 2 26 058	NEIDENSTEIN	6,48	1 433	221	6921
08 2 26 059	NEULUSSHEIM	3,39	5 140	1 516	6831
08 2 26 060	NUSSLOCH	13,58	9 011	664	6901
08 2 26 062	OFTERSHEIM	12,77	10 807	844	6836
08 2 26 063	PLANKSTADT	8,39	8 914	1 062	6831
08 2 26 065	RAUENBERG, STADT	11,12	5 872	528	6909
08 2 26 066	REICHARTSHAUSEN	10,00	1 513	151	6921
08 2 26 068	REILINGEN	16,33	5 934	363	6831
08 2 26 076	SANDHAUSEN	14,56	12 281	843	6902
08 2 26 080	SCHOENAU, STADT	22,50	4 324	192	6901
08 2 26 081	SCHOENBRUNN	34,48	2 422	70	6936
08 2 26 082	SCHRIESHEIM, STADT	31,67	12 644	399	6905
08 2 26 084	SCHWETZINGEN, STADT	21,70	18 233	840	6830
08 2 26 085	SINSHEIM, STADT	127,01	26 207	206	6920
08 2 26 086	SPECHBACH	8,52	1 246	146	6921
08 2 26 091	WAIBSTADT, STADT	25,58	4 785	187	6923
08 2 26 095	WALLDORF, STADT	19,91	13 687	687	6909
08 2 26 096	WEINHEIM, STADT	58,59	41 498	708	6940
08 2 26 097	WIESENBACH	11,13	2 594	233	6901
08 2 26 098	WIESLOCH, STADT	30,27	21 431	708	6908
08 2 26 099	WILHELMSFELD	4,76	2 810	590	6901
08 2 26 101	ZUZENHAUSEN	11,64	1 849	159	6921
08 2 26 102	ANGELBACHTAL	17,92	3 535	197	6921
08 2 26 103	SANKT LEON-ROT	25,56	10 098	395	6837
08 2 26 104	LOBBACH	14,91	1 967	132	6921
08 2 26 105	EDINGEN-NECKARHAUSEN	12,04	13 557	1 126	6803
08 2 26 106	HELMSTADT-BARGEN	27,95	3 251	116	6928
08 2 26 107	HIRSCHBERG AN DER MERGSTRASSE	12,29	9 454	769	6945
08 2 26	ZUSAMMEN:	1 062,16	458 614	432	X
08 2 31	STADTKREIS				
08 2 31 000	PFORZHEIM, STADT	97,81	106 677	1 091	7530
08 2 35	CALW				
	SITZ: CALW, STADT				
08 2 35 006	ALTENSTEIG, STADT	53,21	9 345	176	7272
08 2 35 007	ALTHENGSTETT	19,16	4 813	251	7262
08 2 35 008	BAD LIEBENZELL, STADT	33,80	6 061	179	7263
08 2 35 018	DOBEL	18,43	1 616	88	7544
08 2 35 020	EBHAUSEN	24,56	3 360	137	7273
08 2 35 022	EGENHAUSEN	10,01	1 536	153	7271
08 2 35 025	ENZKLOESTERLE	20,20	1 307	65	7546
08 2 35 029	GECHINGEN	14,68	3 061	209	7261
08 2 35 032	HAJTERBACH, STADT	28,92	4 348	150	7274
08 2 35 033	BAD HERRENALB, STADT	33,03	5 191	157	7506
08 2 35 035	HOEFEN AN DER ENZ	9,08	1 504	166	7545
08 2 35 046	NAGOLD, STADT	63,10	19 625	311	7270
08 2 35 047	NEUBULACH, STADT	24,69	3 634	147	7265
08 2 35 050	NEUWEILER	51,30	2 404	47	7266
08 2 35 055	OBERREICHENBACH	35,99	2 090	58	7261
08 2 35 057	OSTELSHEIM	9,23	1 907	207	7261
08 2 35 060	ROHRDORF	3,93	1 720	438	7271
08 2 35 065	SCHOENBERG	37,22	7 187	193	7542
08 2 35 066	SIMMERSFELD	44,18	1 689	38	7275
08 2 35 067	SIMMOZHEIM	9,51	1 719	181	7261
08 2 35 073	UNTERREICHENBACH	6,31	1 952	309	7267
08 2 35 079	WILDBAD IM SCHWARZWALD, STADT	105,27	11 145	106	7547
08 2 35 080	WILDBERG, STADT	56,70	7 572	134	7277
08 2 35 084	BAD TEINACH-ZAVELSTEIN, STADT	25,16	2 259	90	7264
08 2 35 085	CALW, STADT	59,90	22 881	382	7260
08 2 35	ZUSAMMEN:	797,57	129 926	163	X
08 2 36	ENZKREIS				
	SITZ: PFORZHEIM, STADT				
08 2 36 004	BIRKENFELD	19,04	9 017	474	7534
08 2 36 011	EISINGEN	8,03	3 826	476	7531
08 2 36 013	ENGELSBRAND	15,19	3 877	255	7543
08 2 36 019	FRIOLZHEIM	8,54	2 751	322	7251
08 2 36 025	HEIMSHEIM, STADT	14,32	4 197	293	7251
08 2 36 028	ILLINGEN	29,36	6 606	225	7132
08 2 36 030	ISPRINGEN	8,21	5 952	725	7536
08 2 36 031	KIESELBRONN	8,63	2 078	241	7531
08 2 36 033	KNITTLINGEN, STADT	26,39	6 212	235	7134
08 2 36 038	MAULBRONN, STADT	25,44	5 842	230	7133
08 2 36 039	MOENSHEIM	16,78	2 180	130	7251
08 2 36 040	MUEHLACKER, STADT	54,33	24 184	445	7130
08 2 36 043	NEUENRUERG, STADT	28,17	6 850	243	7540
08 2 36 044	NEUMHAUSEN	29,76	3 717	125	7531

*) GEBIETSSTAND: 1.1.1980.

SCHLUESSEL- NUMMER	LAND, REG.-BEZIRK, KREIS, GEMEINDE	FLAECHE KM ²	BEVOEL- KERUNG	BEV. DICHTF JE KM ²	POST- LEIT ZAHL
08 2 36 046	NIEFERN-DESCHELBRONN	22,02	9 580	435	7532
08 2 36 050	OETISHEIM	14,27	4 213	295	7136
08 2 36 061	STERNEFELS	17,32	2 337	135	7137
08 2 36 062	TIEFENBRONN	14,79	3 773	255	7533
08 2 36 065	WIERNESHEIM	24,63	4 544	184	7135
08 2 36 067	WIMSHEIM	8,06	1 927	239	7251
08 2 36 068	WURMBERG	7,36	2 128	289	7131
08 2 36 070	KELTERN	29,84	7 464	250	7538
08 2 36 071	REMCHINGEN	24,04	8 810	366	7537
08 2 36 072	STRAUFENHARDT	33,08	7 746	234	7541
08 2 36 073	NEULINGEN	23,38	4 236	181	7531
08 2 36 074	KAEMPFELBACH	13,65	5 462	400	7539
08 2 36 075	OELBRONN-DUERRN	15,65	2 636	168	7531
08 2 36 076	KOENIGSBACH-STEIN	33,73	8 190	243	7535
08 2 36	ZUSAMMEN:	574,01	160 335	279	X
08 2 37	FREUDENSTADT				
	SITZ: FREUDENSTADT, STADT				
08 2 37 002	ALPIRSBACH, STADT	64,55	6 710	104	7297
08 2 37 004	BAIERSBRONN	189,70	14 633	77	7292
08 2 37 008	BETZWEILER-WAELDE	10,32	1 302	126	7291
08 2 37 019	DORNSTETTEN, STADT	24,21	5 605	232	7295
08 2 37 024	EMPFINGEN	18,30	2 670	146	7246
08 2 37 027	EUTINGEN IM GAEU	32,82	3 719	113	7241
08 2 37 028	FREUDENSTADT, STADT	87,59	19 258	220	7290
08 2 37 030	GLATTEN	15,51	2 240	144	7296
08 2 37 032	GROEMBACH	12,18	2 473	39	7291
08 2 37 040	HORB AM NECKAR, STADT	119,80	20 010	167	7240
08 2 37 045	LOSSBURG	68,95	5 253	76	7298
08 2 37 054	PFALZGRAFENWEILER	44,72	5 064	113	7293
08 2 37 061	SCHOPFLOCH	17,04	1 952	115	7294
08 2 37 072	WOERNERSBERG	3,48	200	57	7291
08 2 37 073	SEEWALD	58,51	1 938	33	7291
08 2 37 074	WALDACHTAL	29,87	4 987	167	7244
08 2 37 075	BAD RIPPOLDSAU-SCHAPBACH	73,14	2 534	35	7624
08 2 37	ZUSAMMEN:	870,69	98 548	113	X
08 2	ZUSAMMEN:	6 919,81	2 380 613	344	X
08 3	REG.-BEZ.FREIBURG				
08 3 11	STADTKREIS				
08 3 11 000	FREIBURG IM BREISGAU, STADT	153,05	174 121	1 138	7800
08 3 15	BREISGAU-HOCHSCHWARZWALD				
	SITZ: FREIBURG IM BREISGAU, STADT				
08 3 15 003	AU	3,99	998	250	7801
08 3 15 004	AUGGEN	14,16	1 980	140	7841
08 3 15 006	BAD KROZINGEN	35,66	11 307	317	7812
08 3 15 007	BADENWEILER	13,02	3 448	265	7847
08 3 15 008	BALLRECHTEN-DOTTINGEN	6,61	1 482	224	7801
08 3 15 013	BOETZINGEN	12,99	4 518	348	7805
08 3 15 014	BOLLSCHWEIL	16,42	1 942	118	7801
08 3 15 015	BREISACH AM RHEIN, STADT	54,60	9 263	170	7814
08 3 15 016	BREITNAU	39,89	1 631	41	7821
08 3 15 020	BUCHENBACH	38,99	2 773	71	7801
08 3 15 022	BUGGINGEN	15,32	2 953	193	7845
08 3 15 028	EBRINGEN	8,17	1 888	231	7801
08 3 15 030	EICHSTETTEN	12,31	2 404	195	7831
08 3 15 031	EISENBACH (HOCHSCHWARZWALD)	28,79	2 143	74	7821
08 3 15 033	ESCHBACH	9,96	1 574	158	7841
08 3 15 037	FELDBERG (SCHWARZWALD)	24,97	1 983	79	7821
08 3 15 039	FRIEDENWEILER	27,08	1 566	58	7829
08 3 15 041	GLOTTERTAL	30,75	2 589	84	7804
08 3 15 043	GOTTENHEIM	8,74	1 983	227	7801
08 3 15 047	GUNDELINGEN	14,27	9 442	662	7803
08 3 15 048	HARTHEIM	26,05	2 811	108	7801
08 3 15 050	HEITERSHEIM, STADT	11,78	4 118	350	7843
08 3 15 051	HEUWEILER	4,03	819	203	7803
08 3 15 052	HINTERZARTEN	33,36	2 211	66	7824
08 3 15 056	HORBEN	8,75	831	95	7801
08 3 15 059	IHRINGEN	23,01	4 541	197	7817
08 3 15 064	KIRCHZARTEN	21,14	8 169	386	7815
08 3 15 068	LENZKIRCH	57,90	4 528	78	7825
08 3 15 070	LOEFFINGEN, STADT	88,02	5 997	68	7827
08 3 15 072	MERDINGEN	14,38	2 001	139	7801
08 3 15 073	MERZHAUSEN	2,78	4 217	1 517	7802
08 3 15 074	MUELLHEIM, STADT	57,91	12 482	216	7840
08 3 15 076	NEUENBURG AM RHEIN, STADT	44,12	7 548	171	7844
08 3 15 084	OBERRIED	66,32	2 470	37	7801
08 3 15 089	PFaffenWEILER	3,61	2 291	635	7801
08 3 15 094	SANKT MAERGEN	33,31	1 666	50	7811
08 3 15 095	SANKT PETER	35,93	2 158	60	7811
08 3 15 098	SCHALLSTADT	19,55	4 732	242	7801
08 3 15 102	SCHLUCHSFELD	69,44	2 558	37	7826
08 3 15 107	SOELDEN	3,80	769	202	7801
08 3 15 108	STAUFEN IM BREISGAU, STADT	23,27	6 969	299	7813

*) GEBIETSSTAND: 1.1.1980.

3 GEMEINDEN IN SYSTEMATISCHER ORDNUNG MIT SCHLUESSELNUMMER, FLAECHE, WOHNBEVOELKERUNG, BEVOELKERUNGSDICHTE UND POSTLEITZAHL AM 31.12.1979¹⁾

SCHLUESSEL- NUMMER	LAND, REG.-BEZIRK, KREIS, GEMEINDE	FLAECHE KM ²	BEVOEL- KERUNG	BEV. DICHTE JE KM ²	POST- LEIT ZAHL
08 3 15 109	STEGEN	26,32	4 340	165	7801
08 3 15 111	SULZBURG, STADT	22,73	2 082	92	7811
08 3 15 113	TITISEE-NEUSTADT, STADT	89,66	10 898	122	7820
08 3 15 115	UMKIRCH	8,72	4 082	468	7801
08 3 15 125	WITTNAU	5,04	1 088	216	7801
08 3 15 130	MUENSTERTAL/SCHWARZWALD	67,76	4 484	66	7816
08 3 15 131	EHPENKIRCHEN	37,79	5 447	144	7801
08 3 15 132	MARCH	17,78	7 367	414	7801
08 3 15 133	VOGTSBUFG IM KAYSERSTUHL, STADT	37,39	5 082	136	7818
08 3 15	ZUSAMMEN:	1 378,34	196 618	143	x
08 3 16	EMMFINDINGEN				
	SITZ: EMMFINDINGEN, STADT				
08 3 16 002	BAHLINGEN	12,65	2 846	225	7836
08 3 16 003	BIEDERRACH	31,36	1 467	47	7807
08 3 16 009	DENZLINGEN	16,97	10 129	597	7809
08 3 16 010	ELZACH, STADT	75,27	6 337	84	7807
08 3 16 011	EMMFINDINGEN, STADT	33,79	24 448	724	7830
08 3 16 012	ENDINGEN, STADT	26,72	6 552	245	7833
08 3 16 013	FORCHHEIM	10,78	1 024	95	7831
08 3 16 014	GUTACH IM PREISGAU	24,76	3 576	144	7809
08 3 16 017	HERBOLZHEIM, STADT	35,47	7 752	219	7834
08 3 16 020	KENZINGEN, STADT	36,95	6 824	185	7832
08 3 16 024	MALTERPDINGEN	11,14	2 194	197	7831
08 3 16 036	REUTE	4,79	2 237	467	7801
08 3 16 037	RIEGEL	18,35	2 916	159	7831
08 3 16 038	SASBACH	20,77	2 522	121	7831
08 3 16 039	SEXAU	16,30	2 525	155	7831
08 3 16 042	SIMONSWALD	74,32	2 787	38	7809
08 3 16 043	TENINGEN	40,28	10 507	261	7835
08 3 16 045	VOERSTETTEN	7,89	1 832	232	7801
08 3 16 049	WEISWEIL	19,09	1 414	74	7831
08 3 16 051	WYHL	16,95	2 692	159	7831
08 3 16 053	RHEINHAUSEN	21,97	3 089	141	7831
08 3 16 054	FREIAMT	52,92	3 913	74	7831
08 3 16 055	WINDEN IM ELZTAL	21,96	2 564	117	7809
08 3 16 056	WALDKIRCH, STADT	48,47	18 723	386	7808
08 3 16	ZUSAMMEN:	679,92	130 870	192	x
08 3 17	ORTENAUkreis				
	SITZ: OFFENBURG, STADT				
08 3 17 001	ACHERN, STADT	65,21	20 442	313	7590
08 3 17 005	APPENWEIER	38,05	7 737	203	7604
08 3 17 008	BAD PETERSTAL-GRIESBACH	41,24	3 377	82	7605
08 3 17 009	BERGHAUPTEN	9,69	2 108	218	7611
08 3 17 011	BIBERACH	22,39	2 654	119	7616
08 3 17 021	DURBACH	26,33	3 547	135	7601
08 3 17 026	ETTENHEIM, STADT	48,90	9 029	185	7637
08 3 17 029	FISCHERBACH	20,30	1 549	76	7612
08 3 17 031	FRIESENHEIM	46,60	10 053	216	7632
08 3 17 034	GENGENPACH, STADT	61,91	10 756	174	7614
08 3 17 039	GUTACH (SCHWARZWALDBAHN)	31,74	2 424	76	7611
08 3 17 040	HASLACH IM KINZIGTAL, STADT	18,70	5 845	313	7612
08 3 17 041	HAUSACH, STADT	36,07	4 985	138	7613
08 3 17 046	HOFSTETTEN	18,15	1 361	75	7612
08 3 17 047	HOHBERG	28,94	6 716	232	7601
08 3 17 051	HORNBERG, STADT	54,45	5 068	93	7746
08 3 17 056	KAPPELRODECK	17,91	5 520	308	7594
08 3 17 057	KEHL, STADT	75,05	29 807	397	7640
08 3 17 059	KIPPENHEIM	20,86	3 951	189	7634
08 3 17 065	LAHR/SCHWARZWALD, STADT	69,78	35 516	509	7630
08 3 17 067	LAUTENBACH	21,56	1 898	88	7606
08 3 17 068	LAUF	15,01	3 650	243	7591
08 3 17 073	MAHLBERG, STADT	16,59	2 868	173	7631
08 3 17 075	MEISSENHEIM	21,33	3 096	145	7631
08 3 17 078	MUEHLENBACH	31,22	1 485	48	7611
08 3 17 085	NORDRACH	37,75	1 912	51	7611
08 3 17 088	OBERRHARMERSBACH	40,91	2 358	58	7611
08 3 17 089	OBERRIRCH, STADT	69,12	16 519	239	7602
08 3 17 093	OBERWOLFACH	51,27	2 669	52	7620
08 3 17 096	OFFENBURG, STADT	78,40	50 471	644	7600
08 3 17 097	OHLSBACH	11,14	2 286	205	7601
08 3 17 098	OPPENAU, STADT	73,04	4 967	68	7603
08 3 17 100	ORTENBERG	5,66	2 791	493	7601
08 3 17 102	OTTENHOEFFEN IM SCHWARZWALD	25,24	3 220	128	7593
08 3 17 110	RENCHEM, STADT	32,10	6 003	187	7592
08 3 17 113	RINGSHEIM	11,31	1 849	163	7636
08 3 17 114	RUST	13,27	2 586	195	7631
08 3 17 116	SASBACH	16,74	4 880	292	7591
08 3 17 118	SASBACHWALDEN	18,13	1 967	108	7595
08 3 17 121	SCHUTTFERTAL	50,28	3 290	65	7631
08 3 17 122	SCHUTTERWALD	21,06	5 982	284	7601
08 3 17 126	SEERACH	19,05	1 547	81	7591
08 3 17 127	SEELBACH	29,91	4 609	154	7633
08 3 17 129	STEINACH	33,33	3 601	108	7611
08 3 17 141	WILLSTAETT	55,26	7 223	131	7601
08 3 17 145	WOLFACH, STADT	67,99	6 345	93	7620
08 3 17 146	ZELL AM HARMERSBACH, STADT	36,44	6 335	174	7615
08 3 17 150	SCHWANAU	38,33	5 278	138	7635
08 3 17 151	NEURIED	57,71	7 161	124	7607
08 3 17 152	KAPPEL-GRAFENHAUSEN	25,72	3 573	139	7631

*) GEBIETSSTAND: 1.1.1980.

SCHLUESSEL- NUMMER	LAND, REG.-BEZIRK, KREIS, GEMEINDE	FLAECHE KM ²	BEVOEL- KERUNG	BEV. DICHTE JE KM ²	POST- LEIT ZAHL
08 3 17 153	RHEINAU, STADT	73,44	9 183	125	7597
08 3 17 971	GEMEINDEFREIER GRUNDBESITZ	9,98	-	-	-
08 3 17	ZUSAMMEN:	1 860,56	354 042	190	X
08 3 25	ROTTWEIL				
	SITZ: ROTTWEIL, STADT				
08 3 25 001	AITCHHALDEN	25,74	3 778	147	7234
08 3 25 009	BOESINGEN	22,45	2 522	112	7215
08 3 25 011	DIETINGEN	42,26	3 324	79	7216
08 3 25 012	DORNHAN, STADT	44,97	5 191	116	7242
08 3 25 014	DUNNINGEN	48,45	4 633	96	7213
08 3 25 015	EPFENDORF	29,71	3 022	102	7239
08 3 25 024	HAPDT	10,17	2 122	209	7231
08 3 25 036	LAUTERBACH	19,95	3 705	186	7233
08 3 25 045	OBERNDORF AM NECKAR, STADT	55,93	14 093	252	7238
08 3 25 049	ROTTWEIL, STADT	71,77	23 732	331	7210
08 3 25 050	SCHENKENZELL	42,14	2 069	49	7623
08 3 25 051	SCHILTACH, STADT	34,22	3 888	114	7622
08 3 25 053	SCHRAMBERG, STADT	45,69	19 249	421	7230
08 3 25 057	SULZ AM NECKAR, STADT	87,60	10 364	118	7247
08 3 25 058	TENNENBRONN	35,01	3 681	105	7741
08 3 25 060	VILLINGENDORF	9,32	2 340	251	7211
08 3 25 061	VOEHRINGEN	24,72	3 207	130	7243
08 3 25 064	WELLENDINGEN	17,47	2 259	129	7211
08 3 25 069	ZIMMERN OB ROTTWEIL	33,80	4 482	133	7214
08 3 25 070	FLUORN-WINZELN	24,59	2 928	119	7239
08 3 25 071	ESCHBRONN	11,41	1 865	163	7211
08 3 25 072	DEISSLINGEN	32,13	4 937	154	7212
08 3 25	ZUSAMMEN:	769,45	127 389	166	X
08 3 26	SCHWARZWALD-BAAER-KREIS				
	SITZ: VILLINGEN-SCHWENNINGEN, STADT				
08 3 26 003	BAD DUERRHEIM, STADT	62,05	10 020	161	7737
08 3 26 005	BLUMBERG, STADT	98,50	10 144	103	7712
08 3 26 006	BRAEUNLINGEN, STADT	62,11	5 567	90	7715
08 3 26 010	DAUCHINGEN	10,04	2 638	263	7735
08 3 26 012	DONAUESCHINGEN, STADT	104,66	17 706	169	7710
08 3 26 017	FURTWANGEN, STADT	82,56	10 705	130	7743
08 3 26 020	GUETENBACH	18,50	1 470	79	7741
08 3 26 027	HUEFINGEN, STADT	58,54	6 085	104	7713
08 3 26 031	KOENIGSFELD IM SCHWARZWALD	40,24	5 383	134	7744
08 3 26 037	MOENCHWEILER	9,60	3 028	315	7733
08 3 26 041	NIEDERESCHACH	33,07	4 263	129	7732
08 3 26 052	SANKT GEORGEN IM SCHWARZWALD, STADT	59,85	15 261	255	7742
08 3 26 054	SCHOENWALD IM SCHWARZWALD	27,81	2 466	89	7741
08 3 26 055	SCHONACH IM SCHWARZWALD	36,71	4 947	135	7745
08 3 26 060	TRIBERG IM SCHWARZWALD, STADT	33,32	6 467	194	7740
08 3 26 061	TUNINGEN	15,59	2 286	147	7201
08 3 26 065	UNTERKIRNACH	13,17	2 483	189	7731
08 3 26 068	VOEHRENBACH, STADT	70,47	4 307	61	7741
08 3 26 074	VILLINGEN-SCHWENNINGEN, STADT	165,48	78 465	474	7730
08 3 26 075	BRIGACHTAL	22,80	4 733	208	7734
08 3 26	ZUSAMMEN:	1 025,07	198 424	194	X
08 3 27	TUTTLINGEN				
	SITZ: TUTTLINGEN, STADT				
08 3 27 002	ALDINGEN	22,17	5 429	245	7209
08 3 27 004	BAERENTHAL	12,69	455	36	7201
08 3 27 005	BALGHEIM	7,61	668	88	7201
08 3 27 006	BOETTINGEN	16,31	1 144	70	7205
08 3 27 007	BUBSHEIM	8,29	668	81	7201
08 3 27 008	BUCHHEIM	18,30	550	30	7791
08 3 27 009	DEILINGEN	10,92	1 353	124	7209
08 3 27 010	DENKINGEN	15,02	1 809	120	7209
08 3 27 011	DUERBHEIM	14,81	1 270	86	7201
08 3 27 012	DURCHHAUSEN	8,98	701	78	7201
08 3 27 013	EGESHEIM	7,66	438	57	7201
08 3 27 016	FRIDINGEN AN DER DONAU, STADT	22,47	2 862	127	7203
08 3 27 017	FRITTLINGEN	8,79	1 544	176	7211
08 3 27 018	GEISINGEN, STADT	73,76	5 488	74	7716
08 3 27 019	GOSHEIM	9,32	3 067	329	7209
08 3 27 020	GUNNINGEN	5,44	484	89	7201
08 3 27 023	HAUSEN OB VERENA	5,88	601	102	7201
08 3 27 025	IMPENDINGEN	74,02	5 721	77	7717
08 3 27 027	IRNDORF	14,55	729	50	7201
08 3 27 029	KOENIGSHEIM	4,36	444	102	7201
08 3 27 030	KOLBINGEN	16,49	1 116	68	7201
08 3 27 033	MAHLSTETTEN	12,19	711	58	7201
08 3 27 036	MUEHLHEIM AN DER DONAU, STADT	21,72	3 101	143	7202
08 3 27 038	NEUHAUSEN OB ECK	46,24	3 025	65	7201
08 3 27 040	REICHENBACH AM HEUBERG	6,10	384	63	7209
08 3 27 041	RENQUISHAUSEN	7,71	582	75	7201
08 3 27 046	SPAICHINGEN, STADT	18,50	9 091	491	7208
08 3 27 048	TALHEIM	13,10	966	74	7201
08 3 27 049	TROSSINGEN, STADT	24,24	10 957	452	7218
08 3 27 050	TUTTLINGEN, STADT	90,50	31 555	349	7200
08 3 27 051	WEHINGEN	14,59	3 134	215	7209
08 3 27 054	WURMLINGEN	15,43	3 273	212	7204

1) GEBIETSSTAND: 1.1.1980.

SCHLUESSEL- NUMMER	LAND, REG.-BEZIRK, KREIS, GEMEINDE	FLAECHE KM ²	BEVOEL- KERUNG	BEV. DICHTE JE KM ²	POST- LEIT ZAHL
08 3 27 055	SEITINGEN-OBERFLACHT	19,65	1 727	88	7201
08 3 27 056	RIETHEIM-WEILHEIM	11,98	2 249	188	7201
08 3 27 057	EMMINGEN-LIPTINGEN	54,57	3 161	58	7201
08 3 27	ZUSAMMEN:	734,36	110 457	150	X
08 3 35	KONSTANZ				
	SITZ: KONSTANZ, STADT				
08 3 35 001	AACH, STADT	10,69	1 359	127	7701
08 3 35 002	ALLENSBRACH	26,53	5 823	219	7753
08 3 35 015	BUESINGEN AM HOCHPHEIM	7,62	1 011	133	7701
08 3 35 021	EIGELTINGEN	59,29	2 732	46	7706
08 3 35 022	ENGEN, STADT	70,46	8 693	123	7707
08 3 35 025	GAIENHOFEN	12,55	3 793	302	7766
08 3 35 026	GAILINGEN	13,17	2 322	176	7704
08 3 35 028	GOTTMADINGEN	23,59	8 792	373	7702
08 3 35 035	HILZINGEN	53,02	6 286	119	7701
08 3 35 043	KONSTANZ, UNIVERSITAETSSTADT	54,08	67 948	1 256	7750
08 3 35 055	MOOS	14,38	2 294	160	7761
08 3 35 057	MUEHLINGEN	32,68	1 790	55	7769
08 3 35 061	OEHINGEN	28,19	3 425	121	7763
08 3 35 063	RADOLFZELL AM BODENSEE, STADT	58,57	23 620	403	7760
08 3 35 066	REICHENAU	12,73	4 621	363	7752
08 3 35 075	SINGEN (HOHENTWIEL), STADT	61,78	43 653	707	7700
08 3 35 077	STEISSLINGEN	24,53	3 147	128	7705
08 3 35 079	STOCKACH, STADT	69,75	12 730	183	7768
08 3 35 080	TENGEN, STADT	61,97	3 943	64	7708
08 3 35 081	VOLKERTSHAUSEN	5,14	1 840	358	7701
08 3 35 096	HOHENFELS	30,50	1 483	49	7769
08 3 35 097	MUEHLHAUSEN-EMINGEN	17,87	3 002	168	7701
08 3 35 098	BODMAN-LUDWIGSHAFEN	28,03	3 161	113	7762
08 3 35 099	ORSINGEN-NENZINGEN	22,24	2 225	100	7769
08 3 35 100	RIELASINGEN-WORBLINGEN	18,72	9 055	484	7703
08 3 35	ZUSAMMEN:	818,08	228 748	280	X
08 3 36	LOERRACH				
	SITZ: LOERRACH, STADT				
08 3 36 004	AITERN	9,21	496	54	7869
08 3 36 006	BAD BELLINGEN	16,93	2 886	170	7841
08 3 36 008	BINZEN	5,86	1 995	340	7851
08 3 36 010	BOELLEN	5,67	102	18	7869
08 3 36 012	BUERCHAU	6,12	200	33	7861
08 3 36 014	EFRINGEN-KIRCHEN	43,74	6 374	146	7859
08 3 36 019	EIMELDINGEN	3,51	1 579	450	7859
08 3 36 020	ELBENSCHWAND	6,77	193	29	7861
08 3 36 024	FISCHINGEN	1,89	472	250	7851
08 3 36 025	FROEHND	16,18	453	28	7869
08 3 36 034	HASEL	11,67	1 035	89	7861
08 3 36 036	HAUSEN IM WIESENTAL	5,14	2 178	424	7862
08 3 36 043	INZLINGEN	9,48	2 383	251	7851
08 3 36 045	KANDERN, STADT	62,27	6 334	102	7842
08 3 36 050	LOERRACH, STADT	39,43	41 522	1 053	7850
08 3 36 057	MAULBURG	9,73	3 692	379	7867
08 3 36 060	NEUENWEG	12,65	416	33	7861
08 3 36 067	RAICH	9,36	270	29	7861
08 3 36 069	RHEINFELDEN (BADEN), STADT	62,85	27 316	435	7888
08 3 36 073	RUEMMINGEN	4,45	1 210	272	7851
08 3 36 074	SALLNECK	4,60	226	49	7861
08 3 36 075	SCHALLBACH	3,95	531	134	7851
08 3 36 078	SCHLIENGEN	37,46	3 737	100	7846
08 3 36 079	SCHOENAU IM SCHWARZWALD, STADT	14,71	2 220	151	7869
08 3 36 080	SCHOENENBERG	7,43	314	42	7869
08 3 36 081	SCHOPFHEIM, STADT	68,00	15 639	230	7860
08 3 36 082	SCHWOERSTADT	20,08	2 326	116	7881
08 3 36 084	STEINEN	46,86	7 769	166	7853
08 3 36 086	TEGERNAU	10,14	430	42	7861
08 3 36 087	TODTNAU, STADT	69,59	5 051	73	7868
08 3 36 089	TUNAU	4,05	188	46	7869
08 3 36 090	UTZENFELD	7,40	495	67	7861
08 3 36 091	WEIL AM RHEIN, STADT	19,47	26 123	1 342	7858
08 3 36 094	WEMBACH	1,81	266	147	7869
08 3 36 096	WIEDEN	12,25	505	41	7861
08 3 36 097	WIES	21,76	760	35	7861
08 3 36 098	WIESLET	6,40	489	76	7861
08 3 36 100	WITTLINGEN	4,50	584	130	7851
08 3 36 103	ZELL IM WIESENTAL, STADT	36,13	6 545	181	7863
08 3 36 104	MALSBURG-MARZELL	24,92	1 415	57	7841
08 3 36 105	GRENZACH-WYPLEN	17,32	12 362	714	7889
08 3 36 106	HAEG-EHRSPERG	25,04	930	37	7861
08 3 36	ZUSAMMEN:	806,78	190 011	236	X
08 3 37	WALDSHUT				
	SITZ: WALDSHUT-TIENGEN, STADT				
08 3 37 002	ALBBRUECK	39,68	5 722	144	7892
08 3 37 013	BERNAU	38,05	1 448	38	7821
08 3 37 022	BONNDORF IM SCHWARZWALD, STADT	75,98	5 231	69	7823
08 3 37 027	DACHSBERG (SUEDSCHWARZWALD)	35,60	1 249	35	7821
08 3 37 030	DETTIGHOFEN	14,39	1 065	74	7891
08 3 37 032	DOGERN	7,45	1 994	268	7891

*) GEBIETSSTAND: 1.1.1980.

3 GEMEINDEN IN SYSTEMATISCHER ORDNUNG MIT SCHLUESSELNUMMER, FLAECHE, WOHNBEVOELKERUNG, BEVOELKERUNGSDICHTE UND POSTLEITZAHL AM 31.12.1979^{*)}

SCHLUESSEL- NUMMER	LAND, REG.-BEZIRK, KREIS, GEMEINDE	FLAECHE KM ²	BEVOEL- KERUNG	BEV. DICHTF JE KM ²	POST- LEIT ZAHL
08 3 37 038	GOERWIHL	50,43	3 874	77	7883
08 3 37 039	GRAFENHAUSEN	48,55	1 917	39	7821
08 3 37 045	HAEUSERN	8,88	1 186	134	7822
08 3 37 049	HERRISCHRIED	37,49	1 965	52	7881
08 3 37 051	HOECHENSWAND	29,56	1 921	65	7821
08 3 37 053	HOHENTENGEN AM HOCHRHEIN	27,56	2 770	101	7891
08 3 37 059	IRBACH	21,39	349	16	7822
08 3 37 060	JESTETTEN	20,62	4 170	202	7893
08 3 37 062	KLETTSAU	45,77	6 315	139	7895
08 3 37 065	LAUHRINGEN	12,76	6 286	493	7891
08 3 37 066	LAUFENBURG (BADEN), STADT	23,58	7 012	297	7887
08 3 37 070	LOTTSTETTEN	13,39	2 142	160	7891
08 3 37 076	MURG	20,90	6 269	300	7886
08 3 37 090	RICKENBACH	34,65	3 338	96	7884
08 3 37 096	BAD SAECKINGEN, STADT	25,33	13 711	541	7880
08 3 37 097	SANKT BLASIEN, STADT	54,35	4 162	77	7822
08 3 37 106	STUEHLINGEN, STADT	93,43	4 784	51	7894
08 3 37 108	TODTMOOS	28,09	1 999	71	7867
08 3 37 116	WEHR, STADT	35,66	11 431	321	7867
08 3 37 118	WEILHEIM	35,63	2 277	64	7891
08 3 37 123	WUTOESCHINGEN	26,48	5 283	200	7896
08 3 37 124	EGGINGEN	13,97	1 407	101	7891
08 3 37 125	KUESSAERG	26,15	4 330	166	7891
08 3 37 126	WALDSHUT-TIENGEN, STADT	77,99	21 420	275	7890
08 3 37 127	WUTACH	30,44	1 162	38	7821
08 3 37 128	UEHLINGEN-BIRKENDORF	77,06	4 279	56	7891
08 3 37	ZUSAMMEN:	1 131,26	142 468	126	x
08 3	ZUSAMMEN:	9 356,87	1 853 148	198	x
08 4	REG.-BEZ.TUEBINGEN				
08 4 15	REUTLINGEN				
	SITZ: REUTLINGEN, STADT				
08 4 15 014	DETTINGEN AN DER ERMS	15,82	7 835	495	7433
08 4 15 019	ENINGEN UNTER ACHALM	23,16	9 187	397	7412
08 4 15 027	GOMADINGEN	45,81	2 027	44	7423
08 4 15 028	GRABENSTETTEN	14,54	1 233	85	7431
08 4 15 029	GRAFENBERG	3,51	1 958	558	7441
08 4 15 034	HAYINGEN, STADT	63,35	2 050	32	7427
08 4 15 039	HUELSEN	6,40	2 575	402	7435
08 4 15 048	MEHRSTETTEN	17,09	1 066	62	7421
08 4 15 050	METZINGEN, STADT	34,61	19 174	554	7430
08 4 15 053	MUENSINGEN, STADT	116,01	11 220	97	7420
08 4 15 058	PFRONSTETTEN	54,10	1 296	24	7426
08 4 15 059	PFULLINGEN, STADT	30,14	16 000	531	7417
08 4 15 060	PLIEZHAUSEN	17,29	6 360	368	7401
08 4 15 061	REUTLINGEN, STADT	87,06	94 737	1 088	7410
08 4 15 062	RIEDERICH	4,61	3 530	766	7434
08 4 15 073	TROCHTELFINGEN, STADT	79,17	5 051	64	7411
08 4 15 078	UPACH, STADT	55,47	10 886	196	7432
08 4 15 080	WANNWEIL	5,34	4 531	849	7415
08 4 15 085	ZWIEFALTEN	45,44	2 620	58	7942
08 4 15 086	GUTSREZIRK MUENSINGEN, GEMFR. GEBIET	67,01	222	3	7421
08 4 15 087	WALDDORFHAESLACH	14,44	3 325	230	7401
08 4 15 088	ROEMERSTEIN	45,96	3 339	73	7436
08 4 15 089	ENGSTINGEN	31,51	4 511	143	7411
08 4 15 090	HOHENSTEIN	61,72	2 924	47	7425
08 4 15 091	SONNENBUEHL	61,26	5 611	92	7411
08 4 15 092	LICHTENSTEIN	34,25	8 189	239	7414
08 4 15 093	ST. JOHANN	58,96	4 270	72	7411
08 4 15	ZUSAMMEN:	1 094,03	235 727	215	x
08 4 16	TUEBINGEN				
	SITZ: TUEBINGEN, STADT				
08 4 16 006	BODELSHAUSEN	13,82	4 362	316	7454
08 4 16 009	DETTENHAUSEN	11,01	4 623	420	7405
08 4 16 011	DUSSLINGEN	13,06	4 385	336	7401
08 4 16 015	GOMARINGEN	17,30	6 373	368	7413
08 4 16 018	HIRRLINGEN	12,81	1 976	154	7401
08 4 16 022	KIRCHENTELLINSFURT	11,00	4 656	423	7402
08 4 16 023	KUSTERDINGEN	24,24	6 598	271	7408
08 4 16 025	MOESSINGEN, STADT	50,06	14 077	281	7406
08 4 16 026	NEHREN	8,58	2 667	311	7401
08 4 16 031	OFTEPDIENGEN	15,15	3 452	228	7404
08 4 16 036	ROTTENBURG AM NECKAR, STADT	142,27	31 468	221	7407
08 4 16 041	TUEBINGEN, UNIVERSITAETSSTADT	108,12	72 167	667	7400
08 4 16 048	AMMERBUCH	48,00	8 605	179	7403
08 4 16 049	NEUSTETTEN	15,87	1 833	116	7401
08 4 16 050	STARZACH	27,81	2 940	106	7245
08 4 16	ZUSAMMEN:	519,10	170 142	328	x
08 4 17	ZOLLERNALBKREIS				
	SITZ: BALINGEN, STADT				
08 4 17 002	BALINGEN, STADT	90,34	29 638	328	7460
08 4 17 008	BISINGEN	32,84	7 049	215	7457

*) GEBIETSSTAND: 1.1.1980.

3 GEMEINDEN IN SYSTEMATISCHER ORDNUNG MIT SCHLUESSELNUMMER, FLAECHE, WOHNBEVOELKERUNG, BEVOELKERUNGSDICHTE UND POSTLEITZAHL AM 31.12.1979^{*)}

SCHLUESSEL- NUMMER	LAND, REG.-BEZIRK, KREIS, GEMEINDE	FLAECHE KM ²	BEVOEL- KERUNG	BEV.- DICHTE JE KM ²	POST- LEIT ZAHL
08 4 17 010	BITZ	8,82	3 492	396	7474
08 4 17 013	EURLADINGEN, STADT	123,32	11 917	97	7453
08 4 17 014	DAUTMERGEN	4,54	339	75	7461
08 4 17 015	DOPMETTINGEN	6,55	763	116	7461
08 4 17 016	DOTTERNHAUSEN	10,01	1 194	119	7461
08 4 17 022	GEISLINGEN, STADT	31,95	5 017	157	7465
08 4 17 023	GROSSELFINGEN	16,16	1 687	104	7451
08 4 17 025	HATGERLOCH, STADT	76,46	9 229	121	7452
08 4 17 029	HAUSEN AM TANN	8,49	385	45	7461
08 4 17 031	HECHINGEN, STADT	66,43	15 964	240	7450
08 4 17 036	JUNGINGEN	9,33	1 409	151	7455
08 4 17 044	MESSSTETTEN, STADT	76,82	9 782	127	7475
08 4 17 045	MUSPLINGEN	20,75	1 965	95	7461
08 4 17 047	OBERNHEIM	15,01	1 532	102	7461
08 4 17 051	RANGENDINGEN	21,68	4 155	192	7451
08 4 17 052	RATSHAUSEN	5,77	691	120	7461
08 4 17 054	ROSENFELD, STADT	51,11	5 149	101	7463
08 4 17 057	SCHOEMBERG, STADT	23,27	3 379	145	7464
08 4 17 063	STRASSBERG	24,90	2 367	95	7471
08 4 17 071	WEILEN UNTER DEN RINNEN	3,09	419	136	7461
08 4 17 075	WINTERLINGEN	50,64	6 310	125	7472
08 4 17 078	ZIMMERN UNTER DER BURG	5,05	356	70	7461
08 4 17 079	ALBSTADT, STADT	134,41	48 192	359	7470
08 4 17	ZUSAMMEN:	917,74	172 380	188	X
08 4 21	STADTKREIS				
08 4 21 000	ULM, UNIVEPITAETSSTADT	118,82	99 560	838	7900
08 4 25	ALB-DONAU-KREIS				
	SITZ: ULM, STADT				
08 4 25 002	ALLMENDINGEN	45,92	4 062	88	7936
08 4 25 004	ALTHEIM	7,80	494	63	7931
08 4 25 005	ALTHEIM (ALB)	25,77	1 389	54	7901
08 4 25 008	AMSTETTEN	49,79	3 225	65	7341
08 4 25 011	ASSELFINGEN	12,84	758	59	7901
08 4 25 013	BALLENDORF	14,21	622	44	7901
08 4 25 014	BEIMFRSTETTEN	14,34	1 731	121	7901
08 4 25 017	BERGHUELEN	26,13	1 657	63	7901
08 4 25 019	BERNSTADT	13,94	1 609	115	7901
08 4 25 020	BLAUBEUREN, STADT	79,14	11 811	149	7902
08 4 25 022	BOERSLINGEN	6,29	154	24	7901
08 4 25 024	BREITINGEN	2,90	209	72	7901
08 4 25 028	DIETENHEIM, STADT	18,75	5 100	272	7905
08 4 25 031	DORNSTADT	59,16	8 581	145	7901
08 4 25 033	EHINGEN (DONAU), STADT	178,36	21 960	123	7930
08 4 25 035	EMERINGEN	7,54	145	19	7940
08 4 25 036	EMERKINGEN	7,40	591	80	7931
08 4 25 039	ERRACH	63,29	10 488	166	7904
08 4 25 050	GRIESINGEN	8,15	695	85	7931
08 4 25 052	GRUNDSHEIM	3,70	224	61	7931
08 4 25 055	HAUSEN AM BUSSEN	3,53	213	60	7932
08 4 25 062	HOLZKIRCH	8,14	250	31	7901
08 4 25 064	HUETTISHEIM	10,36	1 153	111	7901
08 4 25 066	ILLERRIEDEN	18,17	2 761	152	7901
08 4 25 071	LAICHINGEN, STADT	69,86	8 396	120	7903
08 4 25 072	LANGENAU, STADT	75,05	11 553	154	7907
08 4 25 073	LAUTERACH	13,76	481	35	7930
08 4 25 075	LONSEE	43,31	3 266	75	7901
08 4 25 079	MERKLINGEN	21,31	1 370	64	7901
08 4 25 081	MUNDERKINGEN, STADT	13,08	4 860	372	7932
08 4 25 083	NEENSTETTEN	8,30	641	77	7901
08 4 25 084	NELLINGEN	35,77	1 445	40	7901
08 4 25 085	NERENSTETTEN	6,06	283	47	7907
08 4 25 088	OBERDISCHINGEN	8,83	1 548	175	7931
08 4 25 090	OBERMARCHTAL	26,56	1 277	48	7931
08 4 25 091	OBERSTADION	15,80	1 217	77	7931
08 4 25 092	OELLINGEN	8,09	388	48	7901
08 4 25 093	OEPFINGEN	8,87	1 837	207	7931
08 4 25 097	RAMMINGEN	14,03	971	69	7901
08 4 25 098	RECHTENSTEIN	3,77	296	79	7931
08 4 25 104	ROTTENACKER	10,29	1 782	173	7935
08 4 25 108	SCHELKLINGEN, STADT	75,25	6 332	84	7933
08 4 25 110	SCHNUEPPFLINGEN	10,72	1 083	101	7901
08 4 25 112	SETZINGEN	8,42	501	60	7907
08 4 25 123	UNTERMARCHTAL	5,61	885	158	7934
08 4 25 124	UNTERSTADION	8,85	540	61	7931
08 4 25 125	UNTERWACHINGEN	2,59	143	55	7932
08 4 25 130	WEIDENSTETTEN	17,21	997	58	7901
08 4 25 134	WESTERHEIM	22,93	2 124	93	7437
08 4 25 135	WESTEPSTETTEN	13,09	1 623	124	7901
08 4 25 137	ILLERKIRCHBERG	11,45	3 708	324	7901
08 4 25 138	STAIG	17,73	2 656	150	7901
08 4 25 139	HEPOLDSTATT	21,88	1 834	84	7424
08 4 25 140	BALZHEIM	17,58	1 551	88	7959
08 4 25 141	RLAUSTEIN	55,55	13 731	247	7906
08 4 25	ZUSAMMEN:	1 357,22	159 201	117	X
08 4 26	BIPERACH				
	SITZ: BIPERACH AN DER RISS, STADT				
08 4 26 001	ACHSTETTEN	23,39	2 843	122	7959

*) GEBIETSSTAND: 1.1.1980.

SCHLUESSEL- NUMMER	LAND, REG.-BEZIRK, PREIS, GEMEINDE	FLAECHE KM ²	BEVOEL- KERUNG	BEV. DICHTE JE KM ²	POST- LEIT ZAHL
08 4 26 005	ALLESHAUSEN	11,32	414	37	7941
08 4 26 006	ALLMANNSWEIFER	4,10	248	60	7969
08 4 26 008	ALTHEIM	23,69	1 652	70	7940
08 4 26 011	ATTENWEILER	27,21	1 532	56	7951
08 4 26 013	BAD BUCHAU, STADT	23,77	4 015	169	7952
08 4 26 014	BAD SCHUSSENRIED, STADT	55,01	7 701	140	7953
08 4 26 019	BERKHEIM	24,99	1 837	74	7951
08 4 26 020	BETZENWEILER	9,70	625	64	7941
08 4 26 021	BIRFRACH AN DER PISS, STADT	72,15	28 122	390	7950
08 4 26 028	BURGPIEDEN	21,87	2 399	110	7959
08 4 26 031	DETTINGEN AN DER ILLER	11,14	1 609	144	7951
08 4 26 035	DUERMENTINGEN	24,08	2 250	93	7941
08 4 26 036	DUERNAU	7,26	360	50	7941
08 4 26 038	EBERHARDZELL	59,76	3 076	51	7951
08 4 26 043	ERLENCOOS	24,24	1 307	54	7951
08 4 26 044	EPOLZHEIM	26,29	1 890	72	7951
08 4 26 045	ERTINGEN	37,77	3 937	104	7943
08 4 26 058	HOCHDORF	23,75	1 780	75	7951
08 4 26 062	INGOLDINGEN	44,24	2 300	52	7951
08 4 26 064	KANZACH	11,20	428	38	7941
08 4 26 065	KIRCHBERG AN DER ILLER	18,63	1 551	83	7959
08 4 26 066	KIRCHDORF AN DER ILLER	22,87	2 347	103	7951
08 4 26 067	LANGENENSLINGEN	88,47	3 107	35	7945
08 4 26 070	LAUPHEIM, STADT	61,80	14 678	238	7958
08 4 26 071	MASELHEIM	47,04	3 650	78	7951
08 4 26 073	MIETINGEN	26,33	2 807	107	7959
08 4 26 074	MITTELBIBERACH	23,68	2 551	108	7951
08 4 26 078	MOOSBURG	1,86	180	97	7941
08 4 26 087	OCHSENHAUSEN, STADT	59,99	6 526	109	7955
08 4 26 090	OGGELSHAUSEN	13,12	805	61	7941
08 4 26 097	RIEDLINGEN, STADT	64,96	8 570	132	7940
08 4 26 100	ROT AN DER ROT	63,46	3 680	58	7956
08 4 26 108	SCHWENDI	49,24	5 185	105	7959
08 4 26 109	SEEKIRCH	5,77	202	35	7946
08 4 26 113	STEINHAUSEN AN DER ROTTUM	29,88	1 572	53	7951
08 4 26 117	TANNHEIM	27,69	1 915	69	7951
08 4 26 118	TIEFENBACH	6,95	398	57	7941
08 4 26 120	UMMENDORF	20,65	3 405	165	7951
08 4 26 121	UNLINGEN	26,89	2 025	75	7941
08 4 26 124	UTTENWEILER	49,74	2 780	56	7946
08 4 26 125	WAIN	20,14	1 244	62	7959
08 4 26 128	WARTHAUSEN	25,76	3 762	146	7951
08 4 26 134	SCHEMMERHOFEN	50,17	5 868	117	7957
08 4 26 135	GUTENZELL-HUERBEL	37,86	1 464	39	7959
08 4 26	ZUSAMMEN:	1 409,88	150 597	107	X
08 4 35	BODENSEEKREIS				
	SITZ: FRIEDRICHSHAFEN, STADT				
08 4 35 005	BERMATINGEN	15,45	3 468	224	7775
08 4 35 010	DAISENDORF	2,44	1 189	487	7758
08 4 35 013	ERISKIRCH	14,58	3 445	236	7991
08 4 35 015	FRICKINGEN	26,48	2 163	82	7771
08 4 35 016	FRIEDRICHSHAFEN, STADT	69,87	51 541	738	7990
08 4 35 018	HAGNAU AM BODENSEE	2,94	1 303	443	7759
08 4 35 020	HEILIGENBERG	40,77	2 448	60	7799
08 4 35 024	IMMENSTAAD AM BODENSEE	9,21	5 455	592	7759
08 4 35 029	KRESSBRONN AM BODENSEE	20,43	6 501	318	7993
08 4 35 030	LANGENARGEN	15,24	5 494	360	7994
08 4 35 034	MARKDORF, STADT	40,92	10 380	254	7778
08 4 35 035	MECKENBEUREN	31,90	10 136	318	7996
08 4 35 036	MEERSBURG, STADT	12,03	5 115	425	7758
08 4 35 042	NEUKIRCH	26,57	1 985	75	7995
08 4 35 045	OBERTEURINGEN	20,07	2 873	143	7991
08 4 35 047	OWINGEN	36,73	2 798	76	7776
08 4 35 052	SALEM	62,71	7 560	121	7777
08 4 35 053	SIPPLINGEN	4,27	2 037	477	7767
08 4 35 054	STETTEN	4,30	936	218	7758
08 4 35 057	TETTANANG, STADT	71,21	14 667	204	7992
08 4 35 059	UEBERLINGEN, STADT	58,53	18 480	316	7770
08 4 35 066	UHLINGEN-MUEHLHOFEN	15,65	4 839	309	7772
08 4 35 067	DEGGENHAUSERTAL	62,17	3 054	49	7774
08 4 35	ZUSAMMEN:	664,47	167 867	253	X
08 4 36	RAVENSBURG				
	SITZ: RAVENSBURG, STADT				
08 4 36 001	ACHRERG	12,92	1 061	82	8991
08 4 36 003	AICHSFITTEN	33,76	2 086	62	7971
08 4 36 004	AITRACH	30,20	2 566	85	7971
08 4 36 005	ALTSHAUSEN	20,48	4 924	240	7963
08 4 36 006	AMTZELL	30,55	2 650	87	7989
08 4 36 008	AULENDORF, STADT	52,33	6 672	127	7960
08 4 36 009	BAD WALDSEE, STADT	108,47	14 256	131	7967
08 4 36 010	BAD WURZACH, STADT	182,23	11 684	64	7954
08 4 36 011	BAIENFURT	16,09	6 359	395	7982
08 4 36 012	BAINDT	23,06	3 780	164	7985
08 4 36 013	BERG	28,41	3 375	119	7981
08 4 36 014	BERGATREUTE	23,16	2 331	101	7961
08 4 36 018	RODNEGG	24,57	2 572	105	7981
08 4 36 019	BONNS	0,55	415	43	7963
08 4 36 024	EPENWEILER	10,13	676	67	7961
08 4 36 027	EICHSTEGEN	14,24	394	28	7963

*) GEBIETSSTAND: 1.1.1980.

3 GEMEINDEN IN SYSTEMATISCHER ORDNUNG MIT SCHLUESSELNUMMER, FLAECHE, WOHNBEVOELKERUNG, BEVOELKERUNGSDICHTE UND POSTLEITZAHL AM 31.12.1979¹⁾

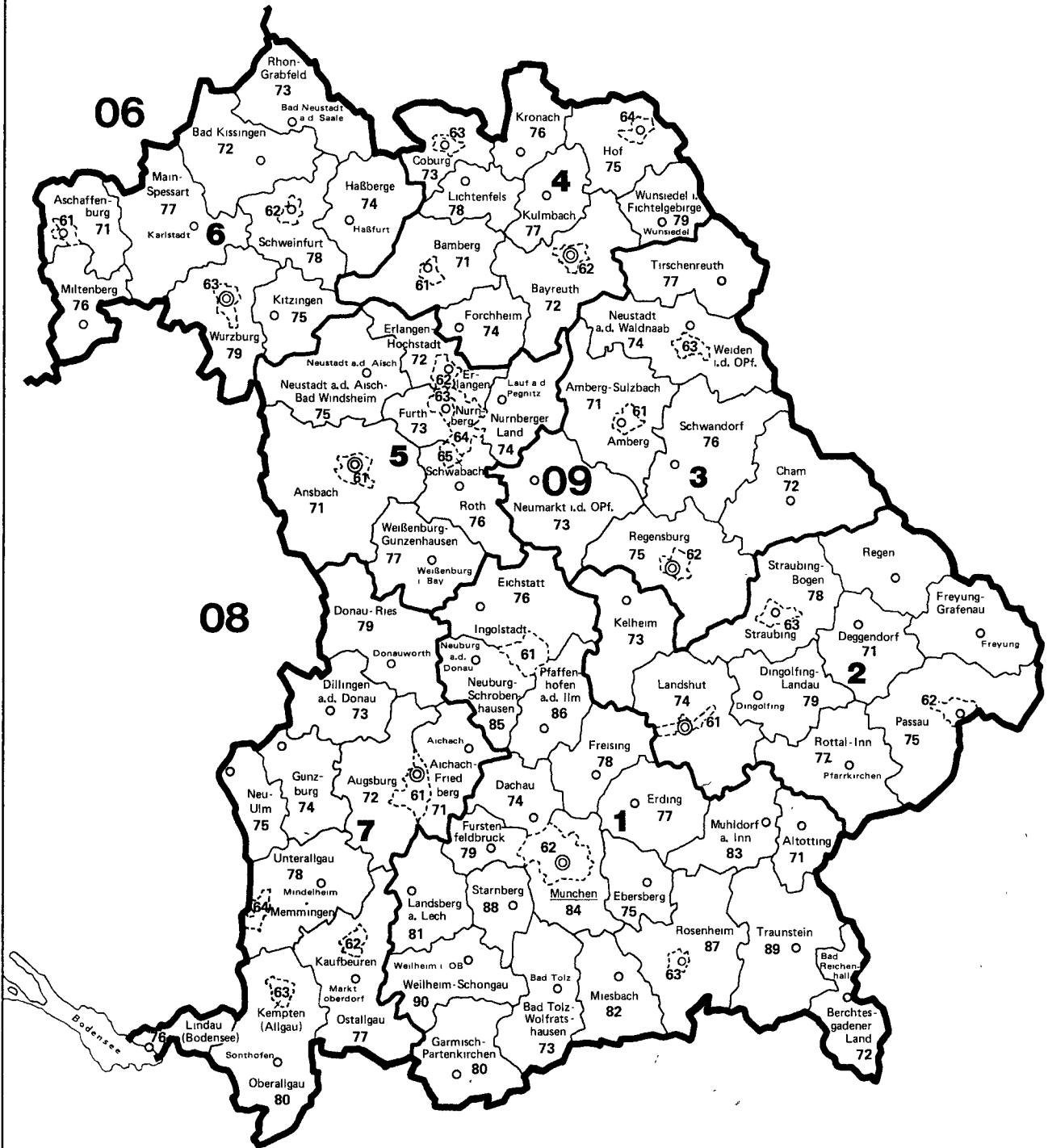
SCHLUESSEL- NUMMER	LAND, REG.-BEZIRK, KREIS, GEMFINDE	FLAECHE KM ²	BEVOEL- KERUNG	BEV. DICHTE JE KM ²	POST- LEIT ZAHL
08 4 36 032	FLEISCHWANGEN	5,80	408	70	7961
08 4 36 039	GRUENKRAUT	17,16	2 216	129	7981
08 4 36 040	GUGGENHAUSEN	8,25	187	23	7961
08 4 36 047	HOSSKIRCH	15,81	500	72	7961
08 4 36 049	ISNY IM ALLGAEU, STADT	85,33	12 468	146	7972
08 4 36 052	KISSLEGE	92,39	7 056	76	7964
08 4 36 053	KOENIGSEGGWALD	6,86	555	81	7961
08 4 36 055	LEUTYIRCH IM ALLGAEU, STADT	174,97	19 898	114	7970
08 4 36 064	RAVENSBURG, STADT	92,03	42 081	457	7980
08 4 36 067	RIEDHAUSEN	8,42	403	48	7961
08 4 36 069	SCHLIEP	32,58	3 143	96	7981
08 4 36 077	UNTERWALDHAUSEN	4,11	205	50	7961
08 4 36 078	VOGT	22,31	3 577	160	7981
08 4 36 079	WALDBURG	22,70	2 016	89	7981
08 4 36 081	WANGEN IM ALLGAEU, STADT	101,26	23 158	229	7988
08 4 36 082	WEINGARTEN, STADT	12,10	21 589	1 784	7987
08 4 36 083	WILHELMSDORF	38,10	4 374	115	7983
08 4 36 085	WOLFEGG	39,49	2 861	72	7962
08 4 36 087	WOLPERTSWENDE	26,54	3 145	119	7984
08 4 36 093	EBERSPACH-MUSBACH	26,85	1 100	41	7961
08 4 36 094	ARGENBUEHL	76,38	4 939	65	7989
08 4 36 095	HORGENZELL	56,14	3 595	64	7981
08 4 36 096	FRONREUTE	45,88	2 984	65	7981
08 4 36	ZUSAMMEN:	1 631,61	228 261	140	x
08 4 37	SIGMARINGEN				
	SITZ: SIGMARINGEN, STADT				
08 4 37 005	BEURON	35,11	1 170	33	7792
08 4 37 008	BINGEN	37,01	2 499	68	7481
08 4 37 031	GAMMERTINGEN, STADT	52,96	5 843	110	7487
08 4 37 044	HERBERTINGEN	38,63	4 047	105	7944
08 4 37 047	HETTINGEN, STADT	46,06	1 922	42	7481
08 4 37 053	HOHENTENGEN	36,59	4 065	111	7969
08 4 37 056	ILLMENSEE	24,93	1 341	54	7799
08 4 37 059	INZIGKOFEN	28,75	2 182	76	7483
08 4 37 065	KRAUCHENWIES	44,66	3 959	89	7482
08 4 37 072	LEIBERTINGEN	47,20	1 837	39	7795
08 4 37 076	MENGEN, STADT	49,77	8 698	175	7947
08 4 37 078	MESSKIRCH, STADT	76,22	6 745	88	7790
08 4 37 082	NEUFRA	28,39	1 739	61	7451
08 4 37 086	OSTRACH	108,95	4 916	45	7965
08 4 37 088	PFULLENDORF, STADT	90,56	10 247	113	7798
08 4 37 100	SAULGAU, STADT	97,33	15 348	158	7968
08 4 37 101	SCHAEER, STADT	18,72	2 241	120	7486
08 4 37 102	SCHWENNINGEN	19,33	1 518	79	7471
08 4 37 104	SIGMARINGEN, STADT	92,85	14 915	161	7480
08 4 37 105	SIGMARINGENDORF	12,47	3 393	272	7485
08 4 37 107	STETTEN AM KALTEN MARKT	56,47	5 653	100	7488
08 4 37 114	VERINGENSTADT, STADT	31,25	2 124	68	7484
08 4 37 118	WALD	43,87	2 546	58	7794
08 4 37 123	SAULDORF	49,73	2 183	44	7793
08 4 37 124	HERDWANGEN-SCHOENACH	36,53	1 883	52	7799
08 4 37	ZUSAMMEN:	1 204,34	113 014	94	y
08 4	ZUSAMMEN:	8 917,21	1 496 749	168	x
08	ZUSAMMEN:	35 751,70	9 190 052	257	y

1) GEBIETSSTAND: 1.1.1980.



09 BAYERN

Verwaltungsgrenzen nach dem Stand vom 31. 12. 1979



Schlüsselnummern und Namen der Regierungsbezirke
(In der Karte jeweils nur die Schlüsselnummer)

- 1 Oberbayern
- 2 Niederbayern
- 3 Oberpfalz
- 4 Oberfranken
- 5 Mittelfranken
- 6 Unterfranken
- 7 Schwaben

Schlüsselnummern Grenzen Verwaltungssitze¹⁾

Land.	09		<u>München</u>
Regierungsbezirk:	1		○
Landkreits:	71		○
Kreisfreie Stadt.	61		

¹⁾ Verwaltungssitze der Kreise sind nur benannt, wenn sie nicht mit dem Namen des Kreises übereinstimmen.

3 GEMEINDEN IN SYSTEMATISCHER ORDNUNG MIT SCHLUESSELNUMMER, FLAECHE, WOHNBEVOELKERUNG, BEVOELKERUNGSDICHTE UND POSTLEITZAHL AM 31.12.1979^{*)}

SCHLUESSEL- NUMMER	LAND, RFG.-BEZIRK, KREIS, GEMEINDE	FLAECHE KM ²	BEVOEL- KERUNG	BEV. DICHTF JE KM ²	POST- LEIT ZPHL
09	BAYERN				
09 1	REG.-BEZ.OBERPAYERN				
09 1 61	KREISFREIE STADT				
09 1 61 000	INGOLSTADT, STADT	133,40	89 467	671	8070
09 1 62	KREISFREIE STADT				
09 1 62 000	MUENCHEN, STADT	310,07	1 299 693	4 192	8000
09 1 63	KREISFREIE STADT				
09 1 63 000	ROSENHEIM, STADT	37,03	51 485	1 390	8200
09 1 71	ALTOETTING				
	SITZ: ALTOETTING, STADT				
09 1 71 111	ALTOETTING, STADT	21,58	11 034	511	8262
09 1 71 112	BURGHAUSEN, STADT	17,77	17 339	976	8263
09 1 71 113	BURGGIRCHEN A. D. ALZ	42,93	8 247	192	8261
09 1 71 114	EMMERTING	6,89	2 491	362	8261
09 1 71 115	ERLSBACH	28,15	1 187	42	8261
09 1 71 116	FEICHTEN A. D. ALZ	17,92	872	49	8261
09 1 71 117	GARCHING A. D. ALZ	25,85	7 350	284	8261
09 1 71 118	HAIMING	21,94	2 101	96	8261
09 1 71 119	HALSBACH	22,01	808	37	8261
09 1 71 121	KASTL	22,36	1 539	69	8261
09 1 71 122	KIRCHWEIDACH	20,19	1 310	65	8261
09 1 71 123	MARKTL, MARKT	21,88	2 720	124	8261
09 1 71 124	MEHRING	16,50	1 641	99	8261
09 1 71 125	NEUOETTING, STADT	25,91	7 825	302	8262
09 1 71 126	PERACH	14,11	1 042	74	8261
09 1 71 127	PLEISKIRCHEN	52,63	2 121	40	8261
09 1 71 129	REISCHACH	28,44	2 194	77	8261
09 1 71 130	STAMMHAM	5,67	961	169	8261
09 1 71 131	TEISING	5,37	1 168	218	8261
09 1 71 132	TOEGING A. INN, STADT	13,65	8 394	615	8261
09 1 71 133	TUESSLING, MARKT	19,64	2 395	122	8261
09 1 71 134	TYRLACHING	20,53	796	39	8261
09 1 71 135	UNTERNEUKIRCHEN	23,28	2 084	90	8261
09 1 71 137	WINHOERING	24,58	4 410	179	8261
09 1 71 444	ALTOETTING, GEMFR. GEBIET	49,63	-	-	-
09 1 71	ZUSAMMEN:	569,41	92 029	162	X
09 1 72	BERCHTESGADENER LAND				
	SITZ: BAD REICHENHALL, STADT				
09 1 72 111	AINRING	32,96	7 814	237	8229
09 1 72 112	ANGER	31,95	3 421	107	8233
09 1 72 114	BAD REICHENHALL, STADT	38,72	17 919	463	8230
09 1 72 115	BAYERISCH GMAIN	10,44	2 516	241	8232
09 1 72 116	BERCHTESGADEN, MARKT	31,69	8 276	261	8240
09 1 72 117	BISCHOFSWIESEN	31,85	7 436	233	8242
09 1 72 118	FREILASSING, STADT	14,79	12 623	853	8228
09 1 72 122	LAUFEN, STADT	35,30	5 493	154	8229
09 1 72 124	MARKTSCHLEFFENBERG, MARKT	17,66	1 684	95	8246
09 1 72 128	PIDING	17,62	3 635	206	8229
09 1 72 129	RAMSAU B. BERCHTESGADEN	23,05	1 706	74	8243
09 1 72 130	SAALDORF	39,12	3 741	96	8229
09 1 72 131	SCHNEIZLREUTH	74,89	1 212	16	8230
09 1 72 132	SCHOENAU A. KOENIGSSEE	20,86	4 958	238	8240
09 1 72 134	TEISENDORF, MARKT	86,76	7 750	89	8221
09 1 72 444	BERCHTESGADENER LAND, GEMFR. GEBIET	332,19	-	-	-
09 1 72	ZUSAMMEN:	839,85	90 184	107	X
09 1 73	BAD TOELZ-WOLFRATSHAUSEN				
	SITZ: BAD TOELZ, STADT				
09 1 73 111	BAD HEILBRUNN	40,33	2 619	65	8173
09 1 73 112	BAD TOELZ, STADT	30,73	13 067	425	8170
09 1 73 113	BENEDIKTBEUERN	37,87	2 626	69	8174
09 1 73 115	BICHL	13,92	1 491	107	8171
09 1 73 118	DIETRAMSZELL	96,78	4 087	42	8157
09 1 73 120	EGLING	74,46	3 738	50	8195
09 1 73 123	EURASBURG	40,81	2 612	64	8196
09 1 73 124	GAISSACH	38,55	2 583	67	8171
09 1 73 126	GERETSRIED, STADT	24,65	19 528	792	8192
09 1 73 127	GREILING	7,65	1 023	134	8175
09 1 73 130	ICKING	16,98	3 349	197	8021
09 1 73 131	JACHENAU	128,93	722	6	8171
09 1 73 133	KOCHEL A. SEE	80,12	4 560	57	8113
09 1 73 134	KOENIGSDORF	45,72	2 207	48	8197
09 1 73 135	LENEGPIES	242,55	8 229	34	8172
09 1 73 137	MUENSING	52,26	3 169	61	8193

*) GEBIETSSTAND: 1.1.1980.

3 GEMEINDEN IN SYSTEMATISCHER ORDNUNG MIT SCHLUESSELNUMMER, FLAECHE, WOHNBEVOELKERUNG, BEVOELKERUNGSDICHTE UND POSTLEITZAHL AM 31.12.1979¹⁾

SCHLUESSEL- NUMMER	LAND, REG.-BEZIRK, KREIS, GEMEINDE	FLAECHE KM ²	BEVOEL- KERUNG	BEV. DICHT JE KM ²	POST- LEIT ZAHL
09 1 73 140	REICHERSPUEVERN	15,41	1 576	102	8175
09 1 73 141	SACHSENKAP	15,92	732	46	8179
09 1 73 142	SCHLEHDORF	25,39	1 005	40	8111
09 1 73 145	WACKERSBERG	64,91	2 853	44	8170
09 1 73 147	WOLFRAATSHAUSEN, STADT	8,77	14 805	1 680	8190
09 1 73 444	BAD TOELZ-WOLFRAATSHAUSEN, GEMFR. GEBIET	7,96	-	-	-
09 1 73	ZUSAMMEN:	1 110,67	96 581	87	X
09 1 74	DACHAU				
	SITZ: DACHAU, STADT				
09 1 74 111	ALTMUENSTEN, MARKT	75,76	5 229	69	8064
09 1 74 113	BERGKIRCHEN	63,78	5 022	83	8061
09 1 74 115	DACHAU, STADT	34,92	34 162	978	8060
09 1 74 118	ERDWEG	36,74	3 663	102	8065
09 1 74 121	HAINHAUSEN	26,90	2 998	111	8041
09 1 74 122	HEBERTSHAUSEN	20,60	3 917	132	8061
09 1 74 126	KARLSFELD	15,59	14 160	908	8047
09 1 74 131	MARKT INDEKSDORF, MARKT	68,44	6 654	97	8062
09 1 74 135	OELZHAUSEN	30,50	3 023	99	8063
09 1 74 136	PETERSHAUSEN	31,41	3 769	120	8067
09 1 74 137	PFaffenHoffm A. D. GLONN	20,86	1 296	62	8063
09 1 74 141	ROEHRMOOS	31,75	5 171	163	8061
09 1 74 143	SCHWABHAUSEN B. DACHAU	29,34	3 138	107	8061
09 1 74 146	SULZERMOOS	19,04	1 808	95	8061
09 1 74 147	TANDEPN	28,64	2 203	77	8891
09 1 74 150	VIERKIRCHEN	19,40	2 729	141	8061
09 1 74 151	WEICHS	18,79	2 128	113	8061
09 1 74	ZUSAMMEN:	577,76	101 070	175	X
09 1 75	EBERSBERG				
	SITZ: EBERSBERG, STADT				
09 1 75 111	ANZING	16,18	2 773	171	8011
09 1 75 112	ASSLING	31,37	3 112	99	8019
09 1 75 113	BAIERN	19,86	1 242	63	8019
09 1 75 114	BRUCK	21,61	970	45	8019
09 1 75 115	EBERSBERG, STADT	40,85	8 203	201	8017
09 1 75 116	EGMATING	19,16	1 324	69	8011
09 1 75 118	FORSTINNING	12,25	2 399	196	8011
09 1 75 119	FRAUENNEUHARTING	22,68	1 061	47	8091
09 1 75 121	GLONN, MARKT	30,24	3 955	131	8019
09 1 75 122	GRAFING B. MUENCHEN, STADT	29,56	10 474	354	8018
09 1 75 123	HOHENLINDEN	17,30	2 104	122	8011
09 1 75 124	KIRCHSEEON, MARKT	17,91	8 259	461	8011
09 1 75 127	MARKT SCHWABEN, MARKT	10,86	8 969	826	8015
09 1 75 128	MOOSACH	18,20	1 119	61	8019
09 1 75 131	OBERPFRAMMERN	18,47	1 520	82	8011
09 1 75 132	VATERSTETTEN	34,08	17 613	517	8011
09 1 75 133	PLIENING	22,78	2 912	128	8011
09 1 75 135	POING	12,89	5 934	460	8011
09 1 75 136	EMMERING	17,23	1 233	72	8091
09 1 75 137	STEINHOFRING	36,30	2 636	73	8019
09 1 75 139	ZORNEDING	23,83	6 380	268	8011
09 1 75 444	EBERSBERG, GEMFR. GEBIET	75,63	-	-	-
09 1 75	ZUSAMMEN:	549,24	94 192	171	X
09 1 76	EICHSTAETT				
	SITZ: EICHSTAETT, STADT				
09 1 76 111	ADELSCHLAG	51,98	2 082	40	8079
09 1 76 112	ALTMANNSTEIN, MARKT	106,08	6 023	57	8426
09 1 76 114	BEILNCPRES, STADT	100,13	6 482	65	8432
09 1 76 116	BOEHMFELD	16,28	965	59	8079
09 1 76 118	BUXHEIM	22,51	2 284	101	8079
09 1 76 120	DENKENDORF	36,60	2 826	77	8071
09 1 76 121	DOLLNSTEIN, MARKT	40,56	2 308	57	8831
09 1 76 122	EGWEIL	9,39	852	91	8079
09 1 76 123	EICHSTAETT, STADT	47,75	14 002	293	8078
09 1 76 124	EITENSHEIM	15,71	1 683	107	8071
09 1 76 126	GAINERSHEIM, MARKT	28,23	6 805	241	8074
09 1 76 129	GROSSMEHRING	47,38	4 354	92	8071
09 1 76 131	HEPREG	4,14	1 449	355	8071
09 1 76 132	HITZHOFEN	33,85	1 635	48	8079
09 1 76 137	KINDING, MARKT	51,73	2 007	39	8079
09 1 76 138	KIPFENBERG, MARKT	76,84	4 091	53	8079
09 1 76 139	KOFSCHING, MARKT	41,22	5 719	139	8073
09 1 76 143	LENTING	8,48	3 508	414	8071
09 1 76 147	MINDELSTETTEN	22,74	1 249	55	8421
09 1 76 148	MOERNSHEIM, MARKT	33,49	1 593	48	8831
09 1 76 149	NASSENFFLS, MARKT	18,45	1 392	75	8079
09 1 76 150	OBERDOLLING	19,36	926	48	8071
09 1 76 153	PFOERRING, MARKT	43,54	2 984	69	8071
09 1 76 155	POLLENFELD	45,71	2 217	49	8079
09 1 76 160	SCHERNFELD	52,23	2 013	39	8079
09 1 76 161	STAMMHAM	25,56	2 372	93	8071
09 1 76 164	TITTING, MARKT	71,13	2 269	32	8079
09 1 76 165	WALTING	39,77	1 763	44	8079
09 1 76 166	WELLHEIM, MARKT	33,75	2 402	71	8831
09 1 76 167	WETTSTETTEN	12,53	3 008	240	8071
09 1 76 444	EICHSTAETT, GEMFR. GEBIET	57,54	-	-	-
09 1 76	ZUSAMMEN:	1 214,66	93 283	77	X

*) GEBIETSSTAND: 1.1.1980.

3 GEMEINDEN IN SYSTEMATISCHER ORDNUNG MIT SCHLUESSELNUMMER, FLAECHE, WOHNBEVOELKERUNG, BEVOELKERUNGSDICHTE UND POSTLEITZAHL AM 31.12.1979^{*)}

SCHLUESSEL- NUMMER	LAND, REG.-BEZIRK, KREIS, GEMEINDE	FLAECHE KM ²	BEVOEL- KERUNG	BEV. DICHT JE KM ²	POST- LEIT ZAHL
09 1 77	ERDING				
	SITZ: ERDING, STADT				
09 1 77 112	BERGLERN	19,87	1 113	56	8059
09 1 77 113	BOCKHORN	47,18	2 485	53	8059
09 1 77 114	BUCH A. RUCHRAIN	22,75	1 035	45	8011
09 1 77 115	DORFEN, STADT	99,60	10 095	101	8250
09 1 77 116	EITTING	35,60	1 543	43	8059
09 1 77 117	ERDING, STADT	54,67	23 594	432	8058
09 1 77 118	FJNSING	23,18	2 208	95	8059
09 1 77 119	FOPSTERN	15,38	1 830	119	8011
09 1 77 120	FRAUNBERG	42,35	2 368	56	8059
09 1 77 121	HOHENPOLDING	27,43	1 144	42	8251
09 1 77 122	INNING A. HOLZ	11,83	983	83	8252
09 1 77 123	ISEN, MARKT	43,89	3 836	87	8254
09 1 77 124	KIRCHBERG	17,06	717	42	8251
09 1 77 126	LANGENPREISING	27,50	1 735	63	8059
09 1 77 127	LENGDORF	33,91	2 046	60	8256
09 1 77 130	MOOSINNING	40,13	3 404	85	8059
09 1 77 131	NEUCHING	19,66	1 450	74	8059
09 1 77 133	OBERDING	64,68	2 860	44	8059
09 1 77 134	OTTENHOFEN	10,28	1 163	113	8015
09 1 77 135	PASTETTEN	22,08	1 674	76	8011
09 1 77 137	SANKT WOLFGANG	46,33	2 739	59	8251
09 1 77 138	STEINKIRCHEN	18,08	1 036	57	8251
09 1 77 139	TAUFKIRCHEN (VILS)	70,17	7 968	114	8252
09 1 77 142	WALPERTSKIRCHEN	18,45	1 200	65	8059
09 1 77 143	WARTENBERG, MARKT	17,88	2 857	160	8059
09 1 77 144	WOERTH	21,03	2 690	128	8059
09 1 77	ZUSAMMEN:	870,97	85 773	98	X
09 1 78	FREISING				
	SITZ: FREISING, STADT				
09 1 78 113	ALLERSHAUSEN	26,56	2 902	109	8051
09 1 78 115	ATTENKIRCHEN	16,75	1 213	72	8053
09 1 78 116	AU I. D. HALLERTAU, MARKT	54,31	3 736	69	8701
09 1 78 120	ECHING	37,84	8 622	228	8057
09 1 78 122	RUDELZHAUSEN	40,84	2 246	55	8301
09 1 78 123	FAHRENZHAUSEN	39,43	3 239	82	8041
09 1 78 124	FREISING, STADT	88,58	34 252	387	8050
09 1 78 125	GAMMELSDORF	21,58	1 199	56	8051
09 1 78 129	HAAAG A. D. AMPER	21,70	1 638	75	8051
09 1 78 130	HALLBERGMOOS	34,90	3 465	99	8055
09 1 78 132	HOERGERTSHAUSEN	21,48	1 513	70	8051
09 1 78 133	HOMENKAMMER	25,29	1 270	50	8051
09 1 78 136	KIRCHDORF A. D. AMPER	32,96	1 678	51	8051
09 1 78 137	KRANZBERG	39,49	2 845	72	8051
09 1 78 138	LANGENBACH	26,88	2 332	87	8051
09 1 78 140	MARZLING	20,51	1 636	80	8051
09 1 78 142	MAUERN	24,19	1 770	73	8054
09 1 78 143	MOOSBURG A. D. ISAR, STADT	43,74	13 156	301	8052
09 1 78 144	NANDLSTADT, MARKT	34,26	2 932	86	8051
09 1 78 145	NEUFABRN B. FREISING	45,54	13 835	304	8056
09 1 78 150	PAUNZHAUSEN	12,74	836	66	8069
09 1 78 155	WANG	31,14	1 415	45	8051
09 1 78 156	WOLFERSDORF	26,09	1 423	55	8053
09 1 78 157	ZOLLING	34,57	2 625	76	8051
09 1 78	ZUSAMMEN:	801,37	111 778	139	X
09 1 79	FUERSTENFELDBRUCK				
	SITZ: FUEPSTENFELDBRUCK, STADT				
09 1 79 111	ADELSHOFEN	13,28	929	70	8081
09 1 79 113	ALLING	21,00	2 622	125	8031
09 1 79 114	ALTHEGNEBERG	16,10	1 263	78	8081
09 1 79 117	EGENHOFEN	33,41	2 004	60	8081
09 1 79 118	EICHENAU	6,96	8 898	1 278	8031
09 1 79 119	EMMERING	10,98	5 366	489	8080
09 1 79 121	FUERSTENFELDBRUCK, STADT	30,46	31 354	1 029	8080
09 1 79 123	GEMPERING	21,59	34 262	1 587	8034
09 1 79 125	GRAFRATH	10,18	2 898	285	8082
09 1 79 126	GROEBENZELL	6,32	16 509	2 612	8031
09 1 79 128	HATTENHOFEN	7,16	1 036	145	8081
09 1 79 130	JESENWANG	15,30	911	60	8081
09 1 79 131	KOTTGEISERING	7,86	1 148	146	8081
09 1 79 132	LANDSBERIED	7,18	824	115	8081
09 1 79 134	MAISACH	53,44	9 342	175	8031
09 1 79 136	MAMMENDORF	21,21	2 445	115	8083
09 1 79 137	MITTELSTETTEN	18,63	1 059	57	8081
09 1 79 138	MOORENWEIS	45,47	2 921	64	8086
09 1 79 140	OBERSCHWEINBACH	7,21	888	123	8081
09 1 79 142	OLCHING	29,96	18 729	625	8031
09 1 79 145	PUCHHEIM	12,23	17 198	1 406	8031
09 1 79 147	SCHOENGEISING	10,66	1 416	133	8081
09 1 79 149	TUERKENFELD	15,95	2 323	146	8081
09 1 79 444	FUERSTENFELDBRUCK, GEMFR. GEBIET	12,24	-	-	-
09 1 79	ZUSAMMEN:	434,78	166 345	383	X
09 1 80	GARMISCH-PARTENKIRCHEN				

*) GEBIETSSTAND: 1.1.1980.

SCHLUESSEL- NUMMER	LAND, REG.-BEZIRK, KREIS, GEMEINDE	FLAECHE KM ²	BEVOEL- KERUNG	BEV. DICHTE JE KM ²	POST- LEIT ZAHL
SITZ: GARMISCH-PARTENKIRCHEN, MARKT					
09 1 80 112	BAD KOHLGRUB	32,67	2 001	61	8112
09 1 80 113	BAYERSOIEN	17,66	990	56	8111
09 1 80 114	ESCHENLOHE	55,03	1 354	25	8116
09 1 80 115	FTTAL	14,73	1 028	70	8101
09 1 80 116	FARCHANT	25,79	3 277	127	8105
09 1 80 117	GARMISCH-PARTENKIRCHEN, MARKT	205,49	27 765	135	8100
09 1 80 118	GRAINAU	49,40	3 363	68	8104
09 1 80 119	GROSSWEIL	22,03	931	42	8111
09 1 80 122	KRUFN	36,31	1 926	53	8101
09 1 80 123	MITTENWALD, MARKT	152,85	8 682	65	8102
09 1 80 124	MURNAU A. STAFFELSEE, MARKT	38,06	10 418	274	8110
09 1 80 125	OPERAMMERGAU	30,06	4 800	160	8103
09 1 80 126	OBERAU	17,86	2 466	138	8106
09 1 80 127	OHLSTADT	41,16	2 374	58	8115
09 1 80 128	RIEGSEE	20,43	1 155	57	8110
09 1 80 129	SAULGRUB	23,76	1 396	67	8111
09 1 80 131	SCHWAIGEN	23,58	508	22	8116
09 1 80 132	SEEHAUSEN A. STAFFELSEE	15,71	1 840	117	8110
09 1 80 133	SPATZENHAUSEN	7,74	674	87	8111
09 1 80 134	UFFING A. STAFFELSEE	42,75	2 079	49	8114
09 1 80 135	UNTERAMMERGAU	29,91	1 237	41	8101
09 1 80 136	WALLGAU	33,98	1 130	33	8101
09 1 80 444	GARMISCH-PARTENKIRCHEN, GEMFR. GEBIET	98,18	-	-	-
09 1 80	ZUSAMMEN:	1 012,14	81 394	80	X
09 1 81	LANDSBERG A. LECH				
SITZ: LANDSBERG A. LECH, STADT					
09 1 81 111	APFELDORF	12,35	719	58	8921
09 1 81 113	DENKLINGEN	37,37	1 843	49	8911
09 1 81 114	DIESSEN A. AMMERSEE, MARKT	68,12	7 370	108	8918
09 1 81 115	ECHING A. AMMERSEE	6,15	1 234	201	8081
09 1 81 116	EGLING A. D. PAAR	20,78	1 496	72	8901
09 1 81 118	ERESING	14,23	1 380	97	8911
09 1 81 120	FINNING	23,31	1 119	48	8911
09 1 81 121	FUCHSTAL	36,50	2 531	69	8911
09 1 81 122	GELTENDORF	34,77	3 472	100	8085
09 1 81 123	GREIFENBERG	8,20	984	120	8919
09 1 81 124	HOFSTETTEN	17,03	1 075	63	8911
09 1 81 126	HURLACH	17,13	1 033	60	8931
09 1 81 127	IGLING	26,44	1 907	72	8939
09 1 81 128	KAUFERING	17,63	7 213	409	8912
09 1 81 129	KINSAU	11,42	734	64	8921
09 1 81 130	LANDSBERG A. LECH, STADT	57,89	17 992	311	8910
09 1 81 131	OBERMEITINGEN	10,07	1 282	128	8933
09 1 81 132	PENZING	33,81	3 269	97	8911
09 1 81 133	VILGERTSHOFEN	27,14	1 565	58	8911
09 1 81 134	PRITTRICHING	25,37	1 657	65	8911
09 1 81 135	REICHLING	23,19	1 117	48	8911
09 1 81 137	ROTT	17,05	929	54	8911
09 1 81 138	SCHEURING	21,25	1 197	56	8911
09 1 81 139	SCHONDORF A. AMMERSEE	6,56	2 450	373	8919
09 1 81 140	SCHWIFTING	11,45	590	52	8911
09 1 81 141	PUERGEN	22,01	2 005	91	8911
09 1 81 142	THAINING	8,70	725	83	8911
09 1 81 143	UNTERDIESSEN	12,77	964	75	8911
09 1 81 144	UTTING A. AMMERSEE	18,97	2 647	140	8919
09 1 81 145	WEIL	44,48	2 461	55	8911
09 1 81 146	WINDACH	24,82	2 077	84	8911
09 1 81 444	LANDSBERG A. LECH, GEMFR. GEBIET	87,43	-	-	-
09 1 81	ZUSAMMEN:	804,35	77 037	96	X
09 1 82	MIESBACH				
SITZ: MIESBACH, STADT					
09 1 82 111	BAD WIESSEE	32,79	4 612	141	8182
09 1 82 112	BAYRISCHZELL	79,46	1 603	20	8163
09 1 82 114	FISCHBACHAU	75,82	4 769	63	8165
09 1 82 116	GMUND A. TEGERNSEE	34,39	5 351	156	8184
09 1 82 119	HAUSHAM	22,29	7 517	337	8164
09 1 82 120	HOLZKIRCHEN, MARKT	48,24	9 282	192	8150
09 1 82 123	IRSCHENBERG	53,90	2 595	48	8161
09 1 82 124	KREUTH	122,26	3 808	31	8185
09 1 82 125	MIESPACH, STADT	32,43	9 063	279	8160
09 1 82 127	OTTERFING	18,40	3 046	166	8156
09 1 82 129	ROTTACH-EGERN	59,20	5 467	92	8183
09 1 82 131	SCHLIERSEE, MARKT	79,07	5 876	74	8162
09 1 82 132	TEGERNSEE, STADT	22,77	4 857	213	8180
09 1 82 133	VALLEY	42,17	2 312	55	8151
09 1 82 134	WAAKIRCHEN	42,34	4 701	111	8176
09 1 82 136	WARNGAU	51,25	2 601	51	8151
09 1 82 137	WEYARN	46,71	2 559	55	8153
09 1 82	ZUSAMMEN:	863,49	80 019	97	X
09 1 83	MUEHLDORF A. INN				
SITZ: MUEHLDORF A. INN, STADT					
09 1 83 112	AMPFING	31,35	4 484	144	8261

1) GEBIETSSTAND: 1.1.1980.

SCHLUESSEL- NUMMER	LAND, REG.-BEZIRK, KREIS, GEMEINDE	FLAECHE KM ²	BEVOEL- KERUNG	BEV.- DICHTE JE KM ²	POST- LEIT ZAHL
09 1 83 113	ASCHAU A. INN	20,74	3 003	145	8261
09 1 83 114	BUCHBACH, MARKT	28,79	2 317	81	8253
09 1 83 115	EGGLKOFEN	13,98	987	71	8261
09 1 83 116	ERHARTING	13,70	940	69	8266
09 1 83 118	GARS A. INN, MARKT	43,66	3 827	88	8096
09 1 83 119	HAAG I. CP, MARKT	20,39	4 687	230	8092
09 1 83 120	HELDENSTEIN	19,88	1 563	79	8251
09 1 83 122	JETTENBACH	9,18	720	78	8261
09 1 83 123	KIRCHDORF	20,97	1 061	51	8251
09 1 83 124	KRAIBURG A. INN, MARKT	27,66	2 681	97	8261
09 1 83 125	LOMKIRCHEN	14,89	584	39	8261
09 1 83 126	MAITENRETH	30,81	1 448	47	8091
09 1 83 127	METTENHEIM	27,25	2 061	76	8261
09 1 83 128	MUEHLDORF A. INN, STADT	29,43	14 419	490	8260
09 1 83 129	NEUMARKT-SANKT VEIT, STADT	61,08	5 137	84	8261
09 1 83 130	NIEDERBERGKIRCHEN	24,68	1 050	43	8267
09 1 83 131	NIEDERTAUFKIRCHEN	26,70	1 086	41	8261
09 1 83 132	OBERBERGKIRCHEN	27,55	1 148	42	8261
09 1 83 134	OBERNEUKIRCHEN	19,59	700	36	8261
09 1 83 135	OBERTAUFKIRCHEN	31,64	1 786	56	8255
09 1 83 136	POLLING	43,81	2 959	67	8261
09 1 83 138	RATTENKIRCHEN	19,86	709	36	8251
09 1 83 139	RECHTMEHRING	24,37	1 309	54	8091
09 1 83 140	REICHERTSHEIM	31,37	1 443	46	8251
09 1 83 143	SCHOENBERG	25,34	913	36	8261
09 1 83 144	SCHWINDEGG	20,75	2 201	106	8255
09 1 83 145	TAUFKIRCHEN	25,32	1 067	42	8261
09 1 83 147	UNTERREIT	32,21	1 332	41	8091
09 1 83 148	WALDKRAIBURG, STADT	20,85	21 286	1 021	8264
09 1 83 151	ZANGBERG	9,84	720	73	8261
09 1 83 444	MUEHLDORF A. INN, GEMFR. GEBIET	7,85	-	-	-
09 1 83	ZUSAMMEN:	805,19	89 628	111	X
09 1 84	MUENCHEN				
	SITZ: MUENCHEN, STADT				
09 1 84 112	ASCHHEIM	28,04	3 802	136	8011
09 1 84 113	BAIERBRUNN	7,19	2 120	295	8021
09 1 84 114	BRUNNTHAL	26,61	3 271	122	8011
09 1 84 118	FELDKIRCHEN	6,41	4 348	678	8016
09 1 84 119	GARCHING B. MUENCHEN	28,14	11 252	400	8046
09 1 84 120	GRAEFELFING	9,58	12 712	1 327	8032
09 1 84 121	GRASBRUNN	23,59	3 380	143	8011
09 1 84 122	GRUENWALD	7,64	9 595	1 256	8022
09 1 84 123	HAAR	12,90	19 871	1 540	8013
09 1 84 127	HOEHENKIPFEN	15,20	5 368	353	8011
09 1 84 129	HOHENBRUNN	16,84	6 747	401	8011
09 1 84 130	ISMANNING	40,17	12 342	307	8045
09 1 84 131	KIRCHHEIM B. MUENCHEN	15,51	7 153	461	8011
09 1 84 132	NEURIED	5,03	4 913	977	8021
09 1 84 134	OBERHACHING	26,28	8 694	331	8024
09 1 84 135	OBERSCHLEISSHEIM	30,60	9 189	300	8042
09 1 84 136	OTTOBRUNN	5,23	19 493	3 727	8012
09 1 84 137	AYING	43,96	2 878	65	8011
09 1 84 138	PLANEGG	9,39	8 127	865	8033
09 1 84 139	PULLACH I. ISARTAL	7,41	7 791	1 051	8023
09 1 84 140	PUTZBRUNN	11,15	5 040	452	8011
09 1 84 141	SAUERPLACH	48,49	4 642	96	8029
09 1 84 142	SCHAFFTLARN	16,66	5 083	305	8021
09 1 84 144	STRASSLACH	28,38	2 346	83	8021
09 1 84 145	TAUFKIRCHEN	22,26	14 278	641	8021
09 1 84 146	NEUBIBERG	5,76	11 553	2 006	8014
09 1 84 147	UNTERFOEHRING	12,90	5 386	418	8043
09 1 84 148	UNTERHACHING	9,55	17 026	1 783	8025
09 1 84 149	UNTERSCHLEISSHEIM	14,39	15 129	1 051	8044
09 1 84 444	MUENCHEN, GEMFR. GEBIET	130,69	-	-	-
09 1 84	ZUSAMMEN:	665,95	243 529	366	X
09 1 85	NEUBURG-SCHROBENHAUSEN				
	SITZ: NEUBURG A.D. DONAU, STADT				
09 1 85 113	AREISING	29,95	2 103	70	8899
09 1 85 116	BERG I. GAU	22,60	979	43	8899
09 1 85 118	BERGHEIM	28,93	1 375	48	8859
09 1 85 123	BRUNNEN	32,12	1 351	42	8899
09 1 85 125	BURGHEIM, MARKT	49,70	3 903	79	8859
09 1 85 127	EHEKIPFEN	62,79	2 959	47	8859
09 1 85 131	GACHENBACH	30,31	1 728	57	8899
09 1 85 139	KARLSHULD	28,23	3 332	118	8859
09 1 85 140	KARLSKRON	38,48	3 058	79	8071
09 1 85 143	LANGENMOSEN	23,92	1 158	48	8899
09 1 85 149	NEUBURG A. D. DONAU, STADT	71,95	23 945	333	8858
09 1 85 150	OBERHAUSEN	26,96	1 933	72	8859
09 1 85 153	RENNERTSHOFEN, MARKT	89,83	4 015	45	8859
09 1 85 157	ROHRENFELS	16,68	983	59	8859
09 1 85 158	SCHROBENHAUSEN, STADT	75,36	14 582	193	8898
09 1 85 163	KOENIGSMOOS	41,98	3 168	75	8859
09 1 85 166	WAIDHOFEN	27,32	1 579	58	8899
09 1 85 168	WEICHERING	25,56	1 821	71	8859
09 1 85 444	NEUBURG-SCHROBENHAUSEN, GEMFR. GEBIET	17,15	-	-	-
09 1 85	ZUSAMMEN:	739,82	73 972	100	X
09 1 86	PFaffenHOFEN A.D.ILM				

1) GEBIETSSTAND: 1.1.1980.

3 GEMEINDEN IN SYSTEMATISCHER ORDNUNG MIT SCHLUESSELNUMMER, FLAECHE, WOHNBEVOLKERUNG, BEVOLKERUNGSDICHTE UND POSTLEITZAHL AM 31.12.1979 *)

SCHLUESSEL- NUMMER	LAND, REG.-BEZIRK, KREIS, GEMEINDE	FLAECHE KM ²	BEVOEL- KERUNG	BEV. DICHTE JE KM ²	POST- LEIT ZAHL
SITZ: PFAFFENHOFEN A.D.ILM, STADT					
09 1 86 113	BAAR	6,30	1 899	301	8077
09 1 86 114	EBENHAUSEN	8,47	1 602	189	8076
09 1 86 116	ERNSGADEN	8,21	1 106	135	8071
09 1 86 122	GEISENFELD, STADT	88,33	7 093	80	8069
09 1 86 125	GEPOLSBACH	58,92	2 452	42	8069
09 1 86 126	HETTENSHAUSEN	18,60	1 379	74	8068
09 1 86 128	HOHENWART, MARKT	52,24	3 277	63	8899
09 1 86 130	ILMMUENSTEF	13,89	1 505	108	8069
09 1 86 132	JETZENDORF	21,74	2 006	92	8069
09 1 86 137	MANCHING	35,36	9 788	277	8072
09 1 86 139	MUENCHSMUENSTER	15,84	2 268	143	8071
09 1 86 143	PFAFFENHOFEN A. D. ILM, STADT	92,60	15 553	168	8068
09 1 86 144	POERNBACH	22,64	1 373	61	8069
09 1 86 146	REICHERTSHAUSEN	23,64	3 224	136	8069
09 1 86 147	REICHERTSHOFEN, MARKT	36,26	5 210	144	8077
09 1 86 149	ROHPBACH	29,62	3 161	107	8069
09 1 86 151	SCHYEERN	38,29	3 521	92	8069
09 1 86 152	SCHWEITENKIRCHEN	53,00	7 125	59	8069
09 1 86 158	VOHRBURG A. D. DONAU, STADT	45,17	5 567	123	8075
09 1 86 162	WOLNZACH, MARKT	91,55	7 317	80	8069
09 1 86	ZUSAMMEN:	760,67	82 426	108	X
SITZ: ROSENHEIM, STADT					
09 1 87 113	AMERANG	38,32	2 501	65	8201
09 1 87 114	ASCHAU I. CHIEMGAU	79,59	3 849	48	8213
09 1 87 116	BARENHAM	54,75	2 243	41	8091
09 1 87 117	BAD AIBLING, STADT	41,07	11 629	283	8202
09 1 87 118	BERNAU A. CHIEMSEE	24,05	4 588	191	8214
09 1 87 120	BRANNENBURG	33,67	4 925	146	8204
09 1 87 121	BREITBRUNN A. CHIEMSEE	8,13	1 280	157	8211
09 1 87 122	BRUCKMUEHL, MARKT	50,15	11 239	224	8206
09 1 87 123	CHIEMSEE	2,57	662	258	8211
09 1 87 125	EGGSTAETT	24,29	1 653	69	8201
09 1 87 126	EISELFING	34,43	2 286	66	8091
09 1 87 128	ENDORF I. OP, MARKT	40,12	4 902	122	8207
09 1 87 129	BAD FEILNBACH	57,42	5 105	89	8201
09 1 87 130	FELDKIRCHEN-WESTERHAM	54,23	7 434	137	8152
09 1 87 131	FLINTSBACH A. INN	31,36	2 086	67	8201
09 1 87 132	FRASDORF	32,69	2 285	70	8201
09 1 87 134	GRIESSTAETT	29,45	1 747	59	8091
09 1 87 137	GROSSKAROLINENFELD	29,05	4 104	141	8201
09 1 87 138	GSTADT A. CHIEMSEE	10,70	956	89	8211
09 1 87 139	HALFING	22,80	1 963	86	8201
09 1 87 142	SCHECHEN	31,72	3 175	100	8201
09 1 87 145	HOESLWANG	16,17	841	52	8201
09 1 87 148	KIEFERSFELDEN	36,72	5 390	147	8205
09 1 87 150	KOLBERMOOR, STADT	19,85	12 344	622	8201
09 1 87 154	NEUBEUFERN, MARKT	15,31	2 984	195	8201
09 1 87 156	NUSSDORF A. INN	28,57	1 839	64	8201
09 1 87 157	OBERAUDORF	59,22	4 141	70	8203
09 1 87 159	PFAFFING	53,54	3 870	72	8091
09 1 87 162	PRIEN A. CHIEMSEE, MARKT	20,84	8 716	418	8210
09 1 87 163	PRUTTING	16,22	1 748	108	8201
09 1 87 164	RAMERBERG	8,07	955	118	8091
09 1 87 165	RAUBLINE	44,20	8 451	191	8201
09 1 87 167	RIEDERING	37,94	3 928	104	8201
09 1 87 168	RIMSTING	19,83	2 621	132	8219
09 1 87 169	ROHRDORF	28,71	4 004	139	8201
09 1 87 170	ROTT A. INN	19,54	2 867	147	8093
09 1 87 172	SAMERBERG	33,39	1 956	59	8201
09 1 87 173	SCHONSTETT	13,79	966	70	8201
09 1 87 174	SOECHTENAU	25,60	1 892	74	8201
09 1 87 176	SOYEN	28,94	2 068	71	8091
09 1 87 177	STEPHANSKIRCHEN	26,58	8 960	337	8201
09 1 87 179	TUNTENHAUSEN	69,46	3 975	57	8019
09 1 87 181	VOGTAREUTH	34,09	1 977	58	8091
09 1 87 182	WASSERBURG A. INN, STADT	39,31	13 592	346	8090
09 1 87 444	ROSENHEIM, GEMFR. GEBIET	10,37	-	-	-
09 1 87	ZUSAMMEN:	1 436,82	180 697	126	X
SITZ: STARNBERG, STADT					
09 1 88 113	BERG	32,35	6 527	202	8131
09 1 88 117	ANDECHS	40,35	2 353	58	8131
09 1 88 118	FELDAFING	9,15	4 707	514	8133
09 1 88 120	GAUTING	50,31	17 642	351	8035
09 1 88 121	GILCHING	31,58	11 574	366	8031
09 1 88 124	HERRSCHING A. AMMERSEE	20,82	7 919	380	8036
09 1 88 126	INNING A. AMMERSEE	24,50	3 112	127	8984
09 1 88 127	KRAILLING	15,96	7 366	462	8033
09 1 88 132	SEFFELD	34,86	5 404	155	8031
09 1 88 137	POECKING	20,94	5 161	246	8134
09 1 88 139	STARNBERG, STADT	61,83	17 321	280	8130
09 1 88 141	TUTZING	35,65	8 972	252	8132
09 1 88 144	WESSLING	22,60	3 958	175	8031
09 1 88 145	WOERTHSEE	20,42	3 296	161	8031
09 1 88 444	STARNBERG, GEMFR. GEBIET	66,64	-	-	-
09 1 88	ZUSAMMEN:	487,96	105 312	216	X

*) GEBIETSSTAND: 1.1.1980.

3 GEMEINDEN IN SYSTEMATISCHER ORDNUNG MIT SCHLUESSELNUMMER, FLAECHE, WOHNBEVOELKERUNG, BEVOELKERUNGSDICHTE UND POSTLEITZAHL AM 31.12.1979^{*)}

SCHLUESSEL- NUMMER	LAND, REG.-BEZIRK, KREIS, GEMEINDE	FLAECHE KM ²	BEVOEL- KERUNG	BEV. DICHTE JE KM ²	POST- LEIT ZAHL
09 1 89	TRAUNSTEIN				
	SITZ: TRAUNSTEIN, STADT				
09 1 89 111	ALTENMARKT A. D. ALZ	26,09	3 172	127	8226
09 1 89 113	BERGEN	36,91	3 633	98	8221
09 1 89 114	CHIEMING	35,36	3 353	95	8224
09 1 89 115	ENGELSBERG	34,17	1 515	44	8261
09 1 89 118	FRIDOLFING	44,26	3 228	73	8229
09 1 89 119	GRABENSTAETT	40,20	3 187	79	8221
09 1 89 120	GRASSAU, MARKT	34,78	5 124	147	8217
09 1 89 124	INZELL	42,33	3 543	84	8221
09 1 89 126	KIENBERG	22,83	1 099	48	8221
09 1 89 127	KIRCHANSCHOERING	25,23	2 507	99	8229
09 1 89 129	MARQUARTSTEIN	13,34	2 615	196	8215
09 1 89 130	NUSSDORF	16,12	1 665	103	8221
09 1 89 133	OBING	44,02	3 042	69	8201
09 1 89 134	PALLING	53,83	2 707	50	8221
09 1 89 135	PETTING	24,21	1 749	72	8221
09 1 89 137	PITTEHART	29,20	1 269	44	8201
09 1 89 139	REIT IM WINKL	70,99	2 547	36	8216
09 1 89 140	RUPOLDING	148,05	6 388	43	8222
09 1 89 141	SCHLECHING	45,17	1 711	38	8211
09 1 89 142	SCHNAITSEE	60,97	2 851	47	8095
09 1 89 143	SEEN-SEEBRUCK	47,86	3 339	70	8221
09 1 89 145	SIEGSDORF	55,08	6 964	126	8221
09 1 89 146	STAUDACH-EGERNDACH	19,41	927	48	8217
09 1 89 148	SURBERG	23,74	2 687	113	8221
09 1 89 149	TACHERTING	50,25	4 375	87	8221
09 1 89 150	TACHING A. SEE	26,77	1 636	61	8221
09 1 89 152	TITTMONING, STADT	72,01	4 930	68	8261
09 1 89 154	TRAUNREUT, STADT	45,03	18 202	404	8225
09 1 89 155	TRAUNSTEIN, STADT	48,58	17 097	352	8220
09 1 89 157	TROSTBERG, STADT	51,54	9 786	190	8223
09 1 89 159	UEBERSEE	29,40	3 789	129	8212
09 1 89 160	UNTERWOESSEN	41,27	2 688	65	8211
09 1 89 161	VACHENDORF	9,95	1 459	147	8221
09 1 89 162	WAGING A. SEE, MARKT	48,89	4 902	100	8221
09 1 89 165	WONNEBERG	18,01	1 073	60	8221
09 1 89 444	TRAUNSTEIN, GEMFR. GEBIET	102,20	-	-	-
09 1 89	ZUSAMMEN:	1 537,85	140 759	92	X
09 1 90	WEILHEIM-SCHONGAU				
	SITZ: WEILHEIM I.OB., STADT				
09 1 90 111	ALTENSTADT	18,68	2 939	157	8925
09 1 90 113	ANDORF	22,36	938	42	8121
09 1 90 114	BERNBEUREN	41,69	1 728	41	8921
09 1 90 115	BERNRIED	13,80	1 915	139	8131
09 1 90 117	BOEBING	40,35	1 287	32	8121
09 1 90 118	BURGGEN	24,93	1 224	49	8921
09 1 90 120	EBERFING	27,92	841	30	8121
09 1 90 121	EGLFING	16,16	710	44	8111
09 1 90 126	HABACH	12,15	624	51	8121
09 1 90 129	HOHENFURCH	12,41	1 153	93	8921
09 1 90 130	HOHENPEISSENBERG	20,43	3 047	149	8126
09 1 90 131	HUGLFING	24,35	1 770	73	8125
09 1 90 132	IFFELDORF	27,60	1 668	60	8121
09 1 90 133	INGENRIED	17,44	684	39	8921
09 1 90 135	OBERHAUSEN	14,90	1 357	91	8125
09 1 90 136	OBERSOECHERING	22,28	962	43	8121
09 1 90 138	PAEHL	32,21	1 601	50	8121
09 1 90 139	PEISSENBERG, MARKT	32,68	10 535	322	8123
09 1 90 140	PEITING, MARKT	75,15	10 790	144	8922
09 1 90 141	PENZBERG, STADT	25,71	11 842	461	8122
09 1 90 142	POLLING	29,18	2 494	85	8121
09 1 90 143	PREM	15,98	772	48	8921
09 1 90 144	RAISTING	21,96	1 458	66	8121
09 1 90 145	ROTTENBUCH	31,44	1 612	51	8121
09 1 90 148	SCHONGAU, STADT	21,36	10 303	482	8920
09 1 90 149	SCHWABBRUCK	7,32	630	86	8921
09 1 90 151	SCHWABSOEHN	17,03	1 028	60	8921
09 1 90 152	SEESHAUPT	29,98	2 433	81	8124
09 1 90 153	SINDELSPORF	17,51	807	46	8121
09 1 90 154	STEINGADEN	64,08	2 382	37	8924
09 1 90 157	WEILHEIM I. OB., STADT	55,51	16 893	304	8120
09 1 90 158	WESSBRUNN	51,20	1 725	34	8121
09 1 90 159	WIELENBACH	32,99	2 433	74	8121
09 1 90 160	WILDSTEIG	47,81	954	20	8121
09 1 90	ZUSAMMEN:	966,45	103 539	107	X
09 1	ZUSAMMEN:	17 529,90	3 630 192	207	X
09 2	REG.-BEZ. NIEDERBAYERN				
09 2 61	KREISFREIE STADT				
09 2 61 000	LANDSHUT, STADT	64,22	55 538	865	8300
09 2 62	KREISFREIE STADT				

*) GEBIETSSTAND: 1.1.1980.

SCHLUESSEL- NUMMER	LAND, REG.-BEZIRK, KREIS, GEMEINDE	FLAECHE KM ²	BEVOEL- KERUNG	BEV. DICHTE JE KM ²	POST- LEIT ZAHL
09 2 62 000	PASSAU, STADT	69,71	50 323	722	8390
09 2 63	KREISFREIE STADT				
09 2 63 000	STRAUPING, STADT	67,64	42 718	632	8440
09 2 71	DEGGENDORF				
	SITZ: DEGGENDORF, STADT				
09 2 71 111	AHOLMING	29,34	1 777	61	8351
09 2 71 113	AUERBACH	24,08	1 561	65	8351
09 2 71 114	AUSSERNZELL	24,13	1 154	48	8359
09 2 71 116	BERNRIED	36,90	3 720	101	8351
09 2 71 118	BUCHHOFEN	15,67	908	58	8351
09 2 71 119	DEGGENDORF, STADT	77,22	30 455	394	8360
09 2 71 122	GRAFLING	46,28	2 456	53	8351
09 2 71 123	GRATTERSDORF	25,98	1 257	48	8351
09 2 71 125	HENGERSBERG, MARKT	45,85	5 754	125	8355
09 2 71 126	HUNDING	14,66	1 016	69	8351
09 2 71 127	IGGENSBACH	18,82	1 717	91	8351
09 2 71 128	KUENZING	39,65	2 797	71	8351
09 2 71 130	LALLING	27,95	1 233	44	8351
09 2 71 132	METTEN, MARKT	11,89	3 677	309	8354
09 2 71 135	MOOS	32,26	1 790	55	8351
09 2 71 138	NIEDERALTEICH	9,95	1 630	164	8351
09 2 71 139	OBERPOERING	17,39	934	54	8351
09 2 71 140	OFFENBERG	23,78	2 369	100	8351
09 2 71 141	OSTERHOFEN, STADT	111,24	10 090	91	8353
09 2 71 143	OTZING	30,42	1 476	49	8351
09 2 71 146	PLATTLING, STADT	35,78	10 377	290	8350
09 2 71 148	SCHAUFLING	25,42	1 241	49	8351
09 2 71 149	SCHOELENACH, MARKT	39,94	3 998	100	8359
09 2 71 151	STEPHANSPOSCHING	44,69	2 483	56	8351
09 2 71 152	WALLERFING	29,76	1 103	37	8351
09 2 71 153	WINZER, MARKT	27,72	3 103	112	8351
09 2 71 444	DEGGENDORF, GEMFR. GEBIET	2,39	-	-	-
09 2 71	ZUSAMMEN:	860,16	100 076	116	X
09 2 72	FREYUNG-GRAFENAU				
	SITZ: FREYUNG, STADT				
09 2 72 116	EPPENSCHLAG	17,01	820	48	8351
09 2 72 118	FREYUNG, STADT	44,83	6 900	154	8393
09 2 72 119	FUERS TENECK	10,43	749	72	8391
09 2 72 120	GRAFENAU, STADT	63,93	8 101	127	8352
09 2 72 121	GRAINET	36,12	1 876	52	8391
09 2 72 122	HAIMMUEHLE	21,01	1 757	84	8391
09 2 72 126	HINTERSCHMIDING	20,97	2 003	96	8391
09 2 72 127	HOHENAU	43,13	2 964	69	8351
09 2 72 128	INNERNZELL	22,12	1 456	66	8351
09 2 72 129	JANDELSBRUNN	42,42	2 995	71	8391
09 2 72 134	MAUTH	28,85	2 447	85	8391
09 2 72 136	NEUREICHENAU	46,38	3 809	82	8391
09 2 72 138	PERLESREUT, MARKT	29,48	2 621	89	8391
09 2 72 139	PHILIPPSREUT	10,24	680	66	8391
09 2 72 140	RINGELAI	16,39	1 681	103	8391
09 2 72 141	ROEHRNBACH, MARKT	44,55	3 886	87	8391
09 2 72 142	SALDENBURG	28,04	1 852	66	8391
09 2 72 143	SANKT OSWALD-RIEDLHUEETTE	40,26	3 137	78	8351
09 2 72 145	SCHOEFEWEG	15,89	1 094	69	8351
09 2 72 146	SCHOENANGER	27,53	2 007	73	8351
09 2 72 147	SCHOENBERG, MARKT	32,76	3 511	107	8351
09 2 72 149	SPIEGELAU	40,43	4 184	103	8356
09 2 72 150	THURMANSBRANG	33,01	2 331	71	8391
09 2 72 151	WALDKIRCHEN, STADT	80,03	8 835	110	8392
09 2 72 152	ZENTING	21,72	1 068	49	8359
09 2 72 444	FREYUNG-GRAFENAU, GEMFR. GEBIET	166,79	-	-	-
09 2 72	ZUSAMMEN:	984,52	72 764	74	X
09 2 73	KELHEIM				
	SITZ: KELHEIM, STADT				
09 2 73 111	ABENSBERG, STADT	60,30	8 589	142	8423
09 2 73 113	AJGLSBACH	40,04	1 193	30	8301
09 2 73 115	ATTENHOFEN	31,51	982	31	8301
09 2 73 116	BAD ARFACH, MARKT	55,20	6 185	112	8403
09 2 73 119	BIRURG	14,21	881	62	8427
09 2 73 121	ESSING, MARKT	17,38	989	57	8421
09 2 73 125	HALSEN	34,68	1 535	44	8421
09 2 73 127	HERRMEIERSDORF	25,11	967	39	8301
09 2 73 133	IHRLEFESTEIN	17,18	3 349	195	8429
09 2 73 137	KELHEIM, STADT	77,26	14 254	184	8420
09 2 73 139	KIRCHDORF	16,52	648	39	8421
09 2 73 141	LANGQUAID, MARKT	56,69	3 505	62	8301
09 2 73 147	MAINBURG, STADT	61,73	10 461	169	8302
09 2 73 152	NEUSTADT A. D. DONAU, STADT	93,49	9 473	101	8425
09 2 73 159	PAINTEN, MARKT	13,52	1 793	133	8421
09 2 73 163	RATZENHOFEN	32,63	1 536	47	8301
09 2 73 164	RIEDENBURG, STADT	97,75	4 839	50	8422

*) GEBIETSSTAND: 1.1.1980.

3 GEMEINDEN IN SYSTEMATISCHER ORDNUNG MIT SCHLUESSELNUMMER, FLAECHE, WOHNBEVOELKERUNG, BEVOELKERUNGSDICHTE UND POSTLEITZAHL AM 31.12.1979*)

SCHLUESSEL- NUMMER	LAND, REG.-BEZIRK, KREIS, GEMEINDE	FLAECHE KM ²	BEVOEL- KERUNG	BEV. DICHTE JE KM ²	POST- LEIT ZAHL
09 2 73 165	ROHR I. NB, MARKT	54,21	2 953	54	8428
09 2 73 166	SAAL A. D. DONAU	44,18	5 069	115	8424
09 2 73 172	SIEGENBURG, MARKT	25,63	2 249	88	8427
09 2 73 175	TEUGN	17,08	1 102	65	8421
09 2 73 177	TRAIN	10,14	1 270	125	8421
09 2 73 178	VOLKENSCHWAND	29,12	1 355	47	8301
09 2 73 181	WILDENBERG	18,13	1 061	59	8421
09 2 73 444	KELHEIM, GEMFR. GEBIET	123,47	-	-	-
09 2 73	ZUSAMMEN:	1 067,16	86 238	81	X
09 2 74	LANDSHUT				
	SITZ: LANDSHUT, STADT				
09 2 74 111	ADLKOFEN	47,84	2 847	60	8311
09 2 74 112	AHAM	37,99	1 722	45	8311
09 2 74 113	ALTDORF	23,03	8 178	355	8300
09 2 74 114	ALTFRAUNHOFEN	24,29	1 338	55	8311
09 2 74 118	BAIERBACH	16,75	602	36	8311
09 2 74 119	BAYERBACH B. ERGOLDSBACH	25,41	1 309	52	8301
09 2 74 120	BODENKIRCHEN	61,94	4 107	66	8318
09 2 74 121	BUCH A. ERLBACH	26,77	2 079	78	8311
09 2 74 124	ECHING	30,12	1 854	62	8311
09 2 74 126	ERGOLDING, MARKT	37,08	8 199	221	8300
09 2 74 127	ERGOLDSBACH, MARKT	57,06	6 008	105	8305
09 2 74 128	ESSENBACH	83,75	6 796	81	8301
09 2 74 132	FURTH	20,94	1 904	91	8301
09 2 74 134	GEISENHAUSEN, MARKT	62,54	4 977	80	8315
09 2 74 135	GERZEN	17,34	1 725	99	8311
09 2 74 141	HOHENTHANN	68,35	2 689	39	8301
09 2 74 145	KROENING	39,46	1 655	42	8311
09 2 74 146	KUMHAUSEN	37,10	3 159	85	8300
09 2 74 153	NEUFABRN I. NB	38,66	3 287	85	8301
09 2 74 154	NEUFRAUNHOFEN	17,93	912	51	8311
09 2 74 156	NIEDERAICHBACH	34,24	2 420	71	8301
09 2 74 165	OBERSUESSBACH	23,61	981	42	8301
09 2 74 172	PFEFFENHAUSEN, MARKT	71,86	4 197	58	8301
09 2 74 174	POSTAU	34,84	1 292	37	8301
09 2 74 176	ROTTENBURG A. D. LAABER, STADT	90,25	6 998	78	8303
09 2 74 179	SCHALKHAM	22,69	865	38	8311
09 2 74 182	TIEFENBACH	24,84	2 236	90	8311
09 2 74 183	VELDEN, MARKT	49,46	4 367	88	8319
09 2 74 184	VILSBIBURG, STADT	68,67	9 476	138	8313
09 2 74 185	VILSHEIM	21,72	1 561	72	8311
09 2 74 187	WEIHMICHL	32,18	1 657	51	8301
09 2 74 188	WENG	15,62	951	61	8311
09 2 74 191	WOERTH A. D. ISAR	4,87	1 232	253	8301
09 2 74 193	WURMSHAM	28,08	1 136	40	8311
09 2 74 194	BRUCKBERG	51,10	3 407	67	8051
09 2 74 444	LANDSHUT, GEMFR. GEBIET	1,35	-	-	-
09 2 74	ZUSAMMEN:	1 349,73	108 123	80	X
09 2 75	PASSAU				
	SITZ: PASSAU, STADT				
09 2 75 111	AICHA VORM WALD	20,20	1 798	89	8359
09 2 75 112	AIDENBACH, MARKT	17,11	2 331	136	8359
09 2 75 114	ALDERSBACH	45,84	3 444	75	8359
09 2 75 116	BAD FUESSING	55,10	5 357	97	8397
09 2 75 117	BEUTELSBACH	20,38	1 007	49	8359
09 2 75 118	BREITENBERG	29,84	1 930	65	8391
09 2 75 119	BUECHLBERG	28,07	3 087	110	8391
09 2 75 120	EGING A. SEE, MARKT	23,71	3 000	127	8359
09 2 75 121	FUERSTENSTEIN	19,30	3 371	175	8359
09 2 75 122	FUERSTENZELL, MARKT	79,27	6 416	81	8399
09 2 75 124	GRIESBACH I. ROTTAL, STADT	69,82	6 316	90	8399
09 2 75 125	HAARBACH	45,42	2 280	50	8359
09 2 75 126	HAUZENBERG, STADT	82,97	11 505	139	8395
09 2 75 127	HOFKIRCHEN, MARKT	32,85	2 825	86	8359
09 2 75 128	HUTTHURM, MARKT	37,16	4 480	121	8391
09 2 75 130	KIRCHHAM	18,46	1 781	96	8399
09 2 75 131	KOESSLARN, MARKT	25,48	1 658	65	8399
09 2 75 132	MALCHING	25,21	1 080	43	8399
09 2 75 133	NEUBURG A. INN	41,80	3 141	75	8399
09 2 75 134	NEUHAUS A. INN	30,91	2 902	94	8399
09 2 75 135	NEUKIRCHEN VORM WALD	24,37	1 946	80	8391
09 2 75 137	OBERNZELL, MARKT	18,15	3 404	188	8391
09 2 75 138	ORTENBURG, MARKT	60,07	6 261	104	8359
09 2 75 141	POCKING, STADT	68,98	9 851	143	8398
09 2 75 143	ROTTHALMUENSTER, MARKT	44,51	4 322	97	8399
09 2 75 144	RUDERTING	12,93	2 344	181	8391
09 2 75 145	RUHSTORF A. D. ROTT	51,41	5 621	109	8399
09 2 75 146	SALZWEG	31,92	4 271	134	8391
09 2 75 148	SONNEN	16,34	1 287	79	8391
09 2 75 149	TETTENWEIS	28,66	1 671	58	8399
09 2 75 150	THYRNAU	33,86	3 203	95	8391
09 2 75 151	TIFFENBACH	49,71	4 777	96	8391
09 2 75 152	TITTLING, MARKT	20,80	3 850	185	8391
09 2 75 153	UNTERGRIESPACH, MARKT	73,71	5 584	76	8391
09 2 75 154	VILSHOFEN, STADT	86,41	14 436	167	8358
09 2 75 156	WEGSCHEID, MARKT	80,64	5 236	65	8396
09 2 75 159	WINDOPF, MARKT	57,01	4 212	74	8359
09 2 75 160	WITZMANNSEEG	18,72	1 358	73	8391
09 2 75 444	PASSAU, GEMFR. GEBIET	3,28	-	-	-
09 2 75	ZUSAMMEN:	1 530,38	153 343	100	X

*) GEBIETSSTAND: 1.1.1980.

3 GEMEINDEN IN SYSTEMATISCHER ORDNUNG MIT SCHLUESSELNUMMER, FLAECHE, WOHNBEVOELKERUNG, BEVOELKERUNGSDICHTE UND POSTLEITZAHL AM 31.12.1979¹⁾

SCHLUESSEL- NUMMER	LAND, REG.-BEZIRK, KREIS, GEMEINDE	FLAECHE KM ²	BEVOEL- KERUNG	BEV. DICHTE JE KM ²	POST- LEIT ZAHL
09 2 76	REGEN				
	SITZ: REGEN, STADT				
09 2 76 111	ACHSLACH	25,79	1 059	41	8371
09 2 76 113	ARNBRUCK	37,89	1 908	50	8491
09 2 76 115	BAYERISCH EISENSTEIN	32,65	1 569	48	8371
09 2 76 116	BISCHOFSMAIS	46,30	2 717	59	8379
09 2 76 117	BODENMAIS, MARKT	45,52	3 425	75	8373
09 2 76 118	BOEBRACH	25,92	1 518	59	8371
09 2 76 120	BRACHSELSRIED	41,73	2 194	53	8371
09 2 76 121	FRAUENAU	59,59	3 188	53	8377
09 2 76 122	GEIERSTHAL	22,37	1 943	87	8376
09 2 76 123	GOTTESZELL	9,23	1 025	111	8371
09 2 76 126	KIRCHBERG	48,79	3 585	73	8371
09 2 76 127	KIRCHDORF I. WALD	30,58	1 962	64	8371
09 2 76 128	KOLLNBRUG	59,82	2 693	45	8371
09 2 76 129	LANGDORF	28,98	1 739	60	8371
09 2 76 130	LINDBERG	58,13	2 279	39	8372
09 2 76 134	PATERSDORF	17,05	1 684	99	8371
09 2 76 135	PRACKENBACH	39,98	2 232	56	8371
09 2 76 138	REGEN, STADT	65,11	11 004	169	8370
09 2 76 139	RINCHNACH	40,21	2 833	70	8371
09 2 76 142	RUHMANNFELDEN, MARKT	5,81	1 960	337	8375
09 2 76 143	TEISNACH, MARKT	25,77	2 448	95	8376
09 2 76 144	VIECHTACH, STADT	62,38	7 115	114	8374
09 2 76 146	ZACHENBERG	27,30	1 946	71	8371
09 2 76 148	ZWIESEL, STADT	35,30	10 212	289	8372
09 2 76 444	REGEN, GEMFR. GEBIET	83,12	-	-	-
09 2 76	ZUSAMMEN:	975,22	74 238	76	X
09 2 77	ROTTAL-INN				
	SITZ: PFARRKIRCHEN, STADT				
09 2 77 111	ARNSTORF, MARKT	80,45	5 338	66	8382
09 2 77 112	BAYERBACH	19,43	1 422	73	8399
09 2 77 113	BIRNBACH	68,59	4 814	70	8345
09 2 77 114	DIETERSBURG	55,04	2 674	49	8341
09 2 77 116	EGGENFELDEN, STADT	48,26	10 922	226	8330
09 2 77 117	EGGLHAM	36,84	2 169	59	8344
09 2 77 118	ERING	39,54	1 841	47	8399
09 2 77 119	FALKENBERG	66,69	3 155	47	8335
09 2 77 121	GANGKOFEN, MARKT	108,82	5 798	53	8314
09 2 77 122	GERATSKIRCHEN	12,91	595	46	8261
09 2 77 124	HEBERTSFELDEN	49,83	3 470	70	8333
09 2 77 126	JOHANNISKIRCHEN	40,61	2 212	54	8349
09 2 77 127	JULBACH	9,30	1 734	186	8341
09 2 77 128	KIRCHDORF A. INN	28,76	3 620	126	8347
09 2 77 131	MALGERSDORF	11,53	903	78	8336
09 2 77 133	MASSING, MARKT	36,11	2 729	76	8332
09 2 77 134	MITTERSKIRCHEN	24,72	1 518	61	8337
09 2 77 138	PFARRKIRCHEN, STADT	52,38	10 011	191	8340
09 2 77 139	POSTMUNSTER	43,40	2 263	52	8341
09 2 77 140	REUT	30,97	1 593	51	8341
09 2 77 141	RIMBACH	21,31	803	38	8331
09 2 77 142	ROSSBACH	48,16	2 552	53	8381
09 2 77 144	SCHOENAU	36,61	1 395	38	8331
09 2 77 145	SIMBACH A. INN, STADT	47,36	9 150	193	8346
09 2 77 147	STUBENBERG	18,19	1 200	66	8399
09 2 77 148	TANN, MARKT	36,91	3 163	86	8342
09 2 77 149	TRIFTERN, MARKT	62,23	4 742	76	8343
09 2 77 151	UNTERDIETFURT	23,63	1 407	60	8331
09 2 77 152	WITTIBREUT	38,27	1 753	46	8341
09 2 77 153	WURMANNSGUICK, MARKT	49,18	3 097	63	8334
09 2 77 154	ZEILARN	29,50	2 111	72	8331
09 2 77 444	ROTTAL-INN, GEMFR. GEBIET	4,96	-	-	-
09 2 77	ZUSAMMEN:	1 280,29	100 154	78	X
09 2 78	STRAUBING-BOGEN				
	SITZ: STRAUBING, STADT				
09 2 78 112	AHOLFING	21,33	1 094	51	8441
09 2 78 113	AITERHOFEN	43,06	2 522	59	8441
09 2 78 116	ASCHA	19,55	979	50	8441
09 2 78 117	ATTING	14,91	1 020	68	8441
09 2 78 118	BOGEN, STADT	49,75	8 964	180	8443
09 2 78 120	FALKENFELS	11,50	693	60	8441
09 2 78 121	FELDKIRCHEN	22,36	1 901	85	8441
09 2 78 123	GEISELHOERING, STADT	99,92	5 395	54	8442
09 2 78 129	HAIBACH	32,41	1 977	61	8441
09 2 78 134	HASELBACH	18,40	1 158	63	8441
09 2 78 139	HUNDERDORF	22,30	2 891	130	8441
09 2 78 141	KIRCHROTH	41,65	3 055	73	8441
09 2 78 143	KONZELL	26,75	1 644	61	8441
09 2 78 144	LABERWEINTING	76,41	3 142	41	8301
09 2 78 146	LEIBLING	78,69	3 369	43	8448
09 2 78 147	LOITZENDORF	12,03	589	49	8441
09 2 78 148	MALLEPSDORF-PFAFFENBERG, MARKT	72,80	5 714	78	8304
09 2 78 149	MARIAPOSCHING	19,62	1 198	61	8351
09 2 78 151	MITTERFELS, MARKT	14,23	2 085	147	8446
09 2 78 154	NEUKIRCHEN	24,39	1 456	60	8441
09 2 78 159	NIEDERWINKLING	25,61	1 674	65	8351

¹⁾ GEBIETSSTAND: 1.1.1980.

SCHLUESSEL- NUMMER	LAND, REG.-BEZIRK, KREIS, GEMEINDE	FLAECHE KM ²	BEVOEL- KERUNG	BEV.- DICHTE JE KM ²	POST- LEIT ZAHLE
09 2 78 167	OBERSCHNEIDING	60,77	2 376	39	8441
09 2 78 170	PARKSTETTEN	19,46	1 917	99	8441
09 2 78 171	PERASDORF	16,05	585	36	8441
09 2 78 172	PERKAM	14,23	1 060	74	8441
09 2 78 177	RAIN	14,27	1 446	101	8441
09 2 78 178	RATTENPEPE	30,21	1 577	52	8441
09 2 78 179	RATTISZELL	22,17	1 253	57	8441
09 2 78 182	SALCHING	22,00	1 559	71	8441
09 2 78 184	SANKT ENGLMAR	36,62	1 355	37	8441
09 2 78 187	SCHWARZACH, MARKT	27,74	2 104	76	8445
09 2 78 189	STALLWANG	20,58	1 294	63	8441
09 2 78 190	STEINACH	23,06	1 848	80	8441
09 2 78 192	STPASSKIRCHEN	54,22	3 577	66	8444
09 2 78 197	WIESENFELDEN	68,05	2 887	42	8411
09 2 78 198	WINDBERG	8,04	788	98	8441
09 2 78 444	STRAUBING-ROGEN, GEMFR. GEBIET	17,87	-	-	-
09 2 78	ZUSAMMEN:	1 203,01	78 146	65	X
09 2 79	DINGOLFING-LANDAU				
	SITZ: DINGOLFING, STADT				
09 2 79 112	DINGOLFING, STADT	44,05	13 689	311	8312
09 2 79 113	EICHENDORF, MARKT	98,59	5 931	60	8383
09 2 79 115	FRONTENHAUSEN, MARKT	30,49	3 046	100	8316
09 2 79 116	GOTTFRIEDING	27,05	1 585	59	8312
09 2 79 122	LANDAU A. D. ISAR, STADT	84,40	11 633	138	8380
09 2 79 124	LOICHING	38,98	2 413	62	8311
09 2 79 125	MAMMING	41,53	2 195	53	8381
09 2 79 126	MARKLKOFEN	40,61	3 195	79	8311
09 2 79 127	MENGGKOFEN	84,65	3 995	47	8317
09 2 79 128	MOOSTHENNING	70,40	3 406	48	8311
09 2 79 130	NIEDERVIEHBACH	29,63	2 015	68	8311
09 2 79 132	PILSTING, MARKT	71,02	5 458	77	8385
09 2 79 134	REISBACH, MARKT	95,69	5 629	59	8386
09 2 79 135	SIMBACH, MARKT	50,82	3 168	62	8384
09 2 79 137	WALLERSDORF, MARKT	70,65	5 251	74	8357
09 2 79	ZUSAMMEN:	878,56	72 609	83	X
09 2	ZUSAMMEN:	10 330,40	994 270	96	X
09 3	REG.-BEZ.OBERPFALZ				
09 3 61	KREISFREIE STADT				
09 3 61 000	AMBERG, STADT	49,99	44 541	891	8450
09 3 62	KREISFREIE STADT				
09 3 62 000	REGENSBURG, STADT	80,89	132 399	1 637	8400
09 3 63	KREISFREIE STADT				
09 3 63 000	WEIDEN I. D. OPF., STADT	67,68	44 319	655	8480
09 3 71	AMBERG-SULZBACH				
	SITZ: AMBERG, STADT				
09 3 71 111	AMMERTHAL	8,14	1 271	156	8451
09 3 71 113	AUERBACH I. D. OPF., STADT	54,79	8 956	163	8572
09 3 71 116	BIRGLAND	62,44	1 539	25	8451
09 3 71 118	EBERMANNSDORF	36,07	1 685	47	8451
09 3 71 119	EDELSFELD	34,74	1 502	43	8459
09 3 71 120	ENS DORF	41,46	1 856	45	8451
09 3 71 121	FREIHUNG, MARKT	43,40	3 179	73	8451
09 3 71 122	FREUDENBERG	73,71	3 347	45	8451
09 3 71 123	GEBENBACH	18,09	619	34	8451
09 3 71 126	HAHNBACH, MARKT	67,41	4 322	64	8451
09 3 71 127	HIRSCHAU, STADT	74,56	5 947	80	8452
09 3 71 128	HIRSCHBACH	26,76	1 221	46	8459
09 3 71 129	HOHENBURG, MARKT	39,34	1 534	39	8451
09 3 71 131	ILLSCHWANG	54,17	1 477	27	8451
09 3 71 132	KASTL, MARKT	61,05	2 794	46	8455
09 3 71 135	KOENIGSTEIN, MARKT	28,24	1 645	58	8459
09 3 71 136	KUEMMERSPRUCK	46,44	7 825	168	8451
09 3 71 140	NEIDSTEIN	21,70	1 376	63	8459
09 3 71 141	NEUKIRCHEN B. SULZBACH-ROSENBERG	45,76	2 552	56	8459
09 3 71 144	POPPENRICHT	11,55	2 788	241	8451
09 3 71 146	RIEDEN, MARKT	32,30	2 260	70	8451
09 3 71 148	SCHMIDMUEHLEN, MARKT	25,34	2 131	84	8456
09 3 71 150	SCHNAITTENBACH, STADT	55,80	4 187	75	8454
09 3 71 151	SULZBACH-ROSENBERG, STADT	48,52	18 030	372	8458
09 3 71 154	URSENSOLLEN	72,56	2 767	38	8451
09 3 71 156	VILSECK, STADT	64,95	5 507	85	8453
09 3 71 157	WEITGENDORF	12,58	1 137	90	8561
09 3 71 444	AMBERG-SULZBACH, GEMFR. GEBIET	89,29	-	-	-
09 3 71	ZUSAMMEN:	1 251,16	93 454	75	X
09 3 72	CHAM				

*)GEBIETSSTAND:1.1.1980.

SCHLUESSEL- NUMMER	LAND, REG.-BEZIRK, KREIS, GEMEINDE	FLAECHE KM ²	BEVOEL- KERUNG	BEV. DICHT JE KM ²	POST- LEIT ZAHL
SITZ: CHAM, STADT					
09 3 72 112	ARNSCHWANG	28,19	1 649	58	8491
09 3 72 113	ARRACH	28,81	2 071	72	8491
09 3 72 115	BLAIBACH	17,02	1 659	97	8491
09 3 72 116	CHAM, STADT	80,67	16 556	205	8490
09 3 72 117	CHAMEPAL	23,38	2 207	94	8491
09 3 72 124	ESCHLKAM, MARKT	60,56	3 139	52	8491
09 3 72 125	FALKENSTEIN, MARKT	45,49	2 938	65	8411
09 3 72 126	FURTH I. WALD, STADT	67,06	9 476	141	8492
09 3 72 128	GLEISSENBERG	15,42	754	49	8491
09 3 72 130	GRAFENWIESEN	10,19	1 354	133	8491
09 3 72 135	HOHENWARTH	24,22	1 845	76	8491
09 3 72 137	KOETZTING, STADT	62,09	6 825	110	8493
09 3 72 138	LAM, MARKT	33,39	2 978	89	8496
09 3 72 142	MICHELNEUKIRCHEN	32,84	1 380	42	8411
09 3 72 143	MILTACH	25,19	1 877	75	8491
09 3 72 144	NEUKIRCHEN P. HL. BLUT, MARKT	59,79	3 771	63	8497
09 3 72 146	PEMFLING	43,91	1 964	45	8491
09 3 72 147	POESING	9,14	928	102	8491
09 3 72 149	REICHENBACH	9,70	1 078	111	8411
09 3 72 150	RETTENBACH	24,60	1 273	52	8411
09 3 72 151	RIMBACH	18,08	1 714	95	8491
09 3 72 153	RODING, STADT	103,87	10 137	98	8495
09 3 72 154	POETZ, STADT	66,70	3 476	52	8463
09 3 72 155	RUNDING	20,97	1 956	93	8491
09 3 72 157	SCHOENTHAL	42,23	1 804	43	8491
09 3 72 158	SCHORNDORF	38,54	1 684	44	8491
09 3 72 161	STAMSRIED, MARKT	43,43	1 895	44	8491
09 3 72 163	TIEFENBACH	45,81	2 216	48	8491
09 3 72 164	TRAITSCHING	45,45	3 245	71	8499
09 3 72 165	TREFFELSTEIN	20,86	1 057	51	8491
09 3 72 167	UNTERZELL	32,92	1 524	46	8411
09 3 72 168	WAFFENBRUNN	25,15	1 709	68	8491
09 3 72 169	WALD	37,81	2 171	57	8411
09 3 72 170	WALDERBACH	26,86	1 643	61	8411
09 3 72 171	WALDMUENCHEN, STADT	71,87	7 192	100	8494
09 3 72 174	WEIDING	28,36	1 845	65	8491
09 3 72 175	WILLMERING	10,29	1 369	133	8491
09 3 72 177	ZANDT	21,64	1 491	69	8491
09 3 72 178	LOHBERG	59,25	1 795	30	8491
09 3 72 444	CHAM, GEMFR. GEBIET	47,95	-	-	-
09 3 72	ZUSAMMEN:	1 509,70	115 645	77	X
09 3 73	NEUMARKT I.D.OPF.				
SITZ: NEUMARKT I.D.OPF., STADT					
09 3 73 112	BERCHING, STADT	121,50	7 587	62	8434
09 3 73 113	BERG B. NEUMARKT I. D. OPF.	65,09	5 303	81	8431
09 3 73 114	BERNGAU	27,09	1 522	56	8431
09 3 73 115	BREITENBRUNN, MARKT	70,75	2 927	41	8431
09 3 73 119	DEINING	71,38	3 307	46	8431
09 3 73 121	DIETFURT A. D. ALTMUEHL, STADT	78,71	5 076	64	8435
09 3 73 126	FREYSTADT, STADT	77,62	6 049	78	8431
09 3 73 134	HOMENFELS, MARKT	137,18	2 138	16	8431
09 3 73 140	LAUTERHOFEN, MARKT	77,46	3 167	41	8451
09 3 73 143	LUPBURG, MARKT	30,81	1 832	59	8433
09 3 73 146	MUEHLHAUSEN	35,75	3 462	97	8431
09 3 73 147	NEUMARKT I. D. OPF., STADT	78,76	30 226	384	8430
09 3 73 151	PARSBERG, STADT	56,88	5 410	95	8433
09 3 73 153	PILSACH	47,64	1 891	40	8431
09 3 73 155	POSTBAUER-HENG	24,64	5 081	206	8431
09 3 73 156	PYRBAUM, MARKT	50,32	3 701	74	8501
09 3 73 159	SENGENTHAL	28,78	1 667	58	8431
09 3 73 160	SEUBERSDORF I. D. OPF.	68,16	4 128	61	8431
09 3 73 167	VELBURG, STADT	175,77	4 117	23	8436
09 3 73 444	NEUMARKT I. D. OPF., GEMFR. GEBIET	19,85	-	-	-
09 3 73	ZUSAMMEN:	1 344,14	98 591	73	X
09 3 74	NEUSTADT A.D.WALDNAAB				
SITZ: NEUSTADT A.D. WALDNAAB, STADT					
09 3 74 111	ALTENSTADT A. D. WALDNAAB	17,72	3 815	215	8481
09 3 74 117	ESCHENBACH I. D. OPF., STADT	33,34	3 952	119	8481
09 3 74 118	ESLARN, MARKT	55,20	2 900	53	8481
09 3 74 119	ETZENRICH	10,03	1 534	153	8481
09 3 74 121	FLOSS, MARKT	50,49	3 665	73	8485
09 3 74 122	FLOSSENBUERG	8,22	1 920	234	8481
09 3 74 123	GEORGENBERG	15,98	1 506	94	8481
09 3 74 124	GRAFENWOEHR, STADT	211,21	5 874	28	8484
09 3 74 127	IRCHENRIETH	10,03	1 298	129	8481
09 3 74 128	KIRCHENDEMENREUTH	38,85	962	25	8481
09 3 74 129	KIRCHENTHUMFACH, MARKT	66,04	3 329	50	8575
09 3 74 131	KOHLBERG, MARKT	26,90	1 234	46	8481
09 3 74 132	LEUCHTENBERG, MARKT	32,40	1 190	37	8481
09 3 74 133	LUKE-WILDENAU	35,92	2 765	77	8481
09 3 74 134	MANTEL, MARKT	16,72	2 681	160	8481
09 3 74 137	MOOSBACH, MARKT	55,07	2 607	47	8481
09 3 74 139	NEUSTADT A. D. WALDNAAB, STADT	9,07	5 502	607	8482
09 3 74 140	NEUSTADT A. KULM, STADT	18,10	1 324	73	8581
09 3 74 144	PARKSTEIN, MARKT	20,83	1 650	79	8481
09 3 74 146	PIRK	26,26	1 511	58	8481

4) GEBIETSSTAND: 1.1.1980.

SCHLUESSEL- NUMMER	LAND, REG.-BEZIRK, KREIS, GEMEINDE	FLAECHE KM ²	BEVOEL- KERUNG	REV.	POST- LEIT- ZAHL
				DICHTE JE KM ²	
09 3 74 147	PLEYSTEIN, STADT	33,34	2 605	78	8481
09 3 74 148	TRABITZ	25,17	1 356	54	8481
09 3 74 149	PRESSATH, STADT	41,07	4 525	110	8481
09 3 74 150	PUECHERSREUTH	25,23	1 277	51	8481
09 3 74 154	SCHIRMITZ	4,97	1 691	340	8481
09 3 74 155	SCHLAMMERSDORF	19,94	770	39	8581
09 3 74 156	SCHWARZENBACH	11,93	780	65	8421
09 3 74 157	SPFINSHART	22,88	935	41	8481
09 3 74 158	STOERNSTEIN	13,86	1 131	104	8481
09 3 74 159	TAENNESBERG, MARKT	32,37	1 630	50	8481
09 3 74 160	THEISSEIL	21,39	811	38	8480
09 3 74 162	VOHENSTRAUSS, STADT	72,94	7 086	97	8483
09 3 74 163	VORBACH	13,53	864	64	8581
09 3 74 164	WALDHAUS, MARKT	29,45	2 409	82	8481
09 3 74 165	WALDTHURN, MARKT	30,95	1 903	61	8481
09 3 74 166	WEIHERHAMMER	36,02	3 405	95	8481
09 3 74 168	WINDISCHESCHENBACH, STADT	35,11	6 110	174	8486
09 3 74 444	NEUSTADT A. D. WALDNARB, GEMFR. GEBIET	203,53	-	-	-
09 3 74	ZUSAMMEN:	1 429,06	90 507	63	X
09 3 75	REGENSBURG				
	SITZ: REGENSBURG, STADT				
09 3 75 113	ALTEGLOFSHEIM	13,23	2 258	171	8401
09 3 75 114	ALTENTHANN	21,46	1 231	57	8411
09 3 75 115	AUFHAUSEN	26,99	1 383	51	8401
09 3 75 116	BACH A. D. DONAU	14,73	1 507	102	8401
09 3 75 117	BARBING	30,49	3 389	111	8408
09 3 75 118	BERATZHAUSEN, MARKT	72,52	4 991	69	8411
09 3 75 119	BERNHARDSWALD	71,76	3 849	54	8411
09 3 75 120	BRENNBERG	30,47	1 516	50	8411
09 3 75 122	BRUNN	12,95	866	67	8411
09 3 75 127	DEUERLING	7,13	1 346	189	8411
09 3 75 130	DONAUSTAUF, MARKT	9,66	3 200	331	8405
09 3 75 131	DUGENDORF	21,81	1 306	60	8411
09 3 75 143	HAGELSTADT	20,74	1 597	77	8401
09 3 75 148	HEMAU, STADT	122,48	6 724	55	8416
09 3 75 153	HOLZHEIM A. FORST	15,63	829	53	8411
09 3 75 156	KALLMUENZ, MARKT	43,20	2 777	64	8411
09 3 75 161	KOEFERING	5,25	928	177	8401
09 3 75 162	LAABER, MARKT	28,77	4 330	151	8411
09 3 75 165	LAPPERSDORF	31,52	10 395	330	8411
09 3 75 170	MINTRACHING	53,88	3 407	63	8401
09 3 75 171	MOETZING	36,16	1 247	34	8401
09 3 75 174	NEUTRAUBLING	9,73	7 719	793	8402
09 3 75 175	NITTENDORF	32,87	6 355	193	8411
09 3 75 179	OBERTRAUBLING	24,56	4 993	203	8407
09 3 75 180	PENTLING	32,58	4 558	140	8401
09 3 75 181	PETTENDORF	24,50	2 273	93	8411
09 3 75 182	PFAKOFEN	15,41	1 013	66	8401
09 3 75 183	PFATTER	48,08	2 332	49	8401
09 3 75 184	PIELENHOFEN	9,67	1 018	105	8411
09 3 75 190	REGENSTAUF, MARKT	95,66	12 862	134	8413
09 3 75 191	RIEKOFEN	23,91	804	34	8401
09 3 75 196	SCHIERLING, MARKT	77,61	6 015	78	8306
09 3 75 199	SINZING	44,31	5 021	113	8411
09 3 75 201	SUENCHING	19,47	1 623	83	8406
09 3 75 204	TEGERNHEIM	8,03	3 566	444	8409
09 3 75 205	THALMASSING	37,34	2 011	54	8401
09 3 75 208	WENZENBACH	30,42	4 939	162	8411
09 3 75 209	WIESENT	17,93	1 962	109	8401
09 3 75 210	WOERTH A. D. DONAU, STADT	39,91	3 422	86	8404
09 3 75 211	WOLFSEGG	7,38	1 027	139	8411
09 3 75 213	ZEITLARN	16,16	3 713	230	8411
09 3 75 444	REGENSBURG, GEMFR. GEBIET	88,59	-	-	-
09 3 75	ZUSAMMEN:	1 394,95	136 302	98	X
09 3 76	SCHWANDORF				
	SITZ: SCHWANDORF, STADT				
09 3 76 112	ALTENDORF	23,16	926	40	8471
09 3 76 116	BODENWOEHR	45,76	3 509	77	8465
09 3 76 117	BRUCK I. D. OPF., MARKT	33,09	3 737	113	8466
09 3 76 119	BURGLENGENFELD, STADT	74,48	10 150	136	8412
09 3 76 122	DIETERSKIRCHEN	24,07	895	37	8471
09 3 76 125	FENSTERBACH	26,83	2 060	77	8451
09 3 76 131	GLEIRITSCH	10,94	599	55	8481
09 3 76 133	GUTENECK	35,07	910	26	8471
09 3 76 141	MAXHUEETTE-HAIDHOF, STADT	31,31	8 920	285	8414
09 3 76 144	NABBURG, STADT	62,33	6 416	103	8470
09 3 76 146	NEUKIRCHEN-BALBINI, MARKT	46,71	1 171	25	8461
09 3 76 147	NEUNBURG VORM WALD, STADT	108,41	7 317	67	8462
09 3 76 148	NIEDERMURACH	29,97	1 330	44	8471
09 3 76 149	NITTENAU, STADT	90,52	6 706	74	8415
09 3 76 150	WERNBERG-KOEBLITZ, MARKT	66,05	5 471	83	8475
09 3 76 151	OBERVIECHTACH, STADT	62,54	5 110	82	8474
09 3 76 153	PFREIMB, STADT	51,45	4 676	91	8473
09 3 76 159	SCHMIDGADEN	41,25	2 295	56	8477
09 3 76 160	SCHOENSEE, STADT	47,50	2 651	56	8476
09 3 76 161	SCHWANDORF, STADT	123,75	27 411	222	8460
09 3 76 162	SCHWARZACH R. NABBURG	27,36	1 348	49	8471
09 3 76 163	SCHWARZENFELD, MARKT	38,26	6 137	160	8472
09 3 76 164	SCHWARZHOFEN, MARKT	36,08	1 649	46	8461

*) GEBIETSSTAND: 1.1.1980.

3 GEMEINDEN IN SYSTEMATISCHER ORDNUNG MIT SCHLUESSELNUMMER, FLAECHE, WOHNBEVOELKERUNG, BEVOELKERUNGSDICHTE UND POSTLEITZAHL AM 31.12.1979*)

SCHLUESSEL- NUMMER	LAND, REG.-BEZIRK, KREIS, GEMEINDE	FLAECHE KM ²	BEVOEL- KERUNG	BEV. DICHT JE KM ²	POST- LEIT ZAHL
09 3 76 167	STADLERN	10,55	703	67	8471
09 3 76 168	STEINBERG	20,30	1 479	73	8461
09 3 76 169	STULLN	15,52	1 231	79	8471
09 3 76 170	TEUBLITZ, STADT	28,60	6 823	239	8411
09 3 76 171	TEUNZ	29,37	1 653	56	8478
09 3 76 172	THANSTEIN	27,91	947	34	8461
09 3 76 173	TRAUSNITZ	17,62	1 111	43	8471
09 3 76 175	WACKERSDORF	30,74	3 693	120	8464
09 3 76 176	WEIDING	22,43	719	72	9471
09 3 76 178	WINKLARN, MARKT	33,71	1 348	40	8479
09 3 76 444	SCHWANDORF, GEMFR. GEBIET	98,92	-	-	-
09 3 76	ZUSAMMEN:	1 472,56	131 101	89	x
09 3 77	TIRSCHENREUTH				
	SITZ: TIRSCHENREUTH, STADT				
09 3 77 112	BAERNAU, STADT	74,45	3 747	50	8591
09 3 77 113	BRAND	9,35	1 169	125	8591
09 3 77 115	EBNATH	11,03	1 540	140	8591
09 3 77 116	ERBENDORF, STADT	57,26	4 869	85	8481
09 3 77 117	FALKENBERG, MARKT	30,27	941	31	8591
09 3 77 118	FRIEDENFELS	16,28	1 561	96	8591
09 3 77 119	FUCHSMUEHL, MARKT	14,80	1 828	124	8591
09 3 77 127	IMMENREUTH	18,06	1 927	107	8581
09 3 77 128	KASTL	18,33	1 203	66	8581
09 3 77 129	KEMNATH, STADT	51,72	4 940	96	8584
09 3 77 131	KONNERSREUTH, MARKT	17,16	1 857	108	8591
09 3 77 132	KRUMMENAB	17,69	1 852	105	8481
09 3 77 133	KULMAIN	28,92	2 015	70	8581
09 3 77 137	LEONBERG	51,35	1 007	20	8596
09 3 77 139	MAEHRING, MARKT	72,92	1 868	26	8591
09 3 77 141	MITTERTEICH, STADT	37,92	7 075	187	8596
09 3 77 142	NEUALBENREUTH, MARKT	45,84	1 482	32	8591
09 3 77 143	NEUSORG	18,04	2 213	123	8591
09 3 77 145	PECHBRUNN	19,38	1 614	83	8591
09 3 77 146	PLOESSBERG, MARKT	73,88	3 090	42	8591
09 3 77 148	PULLENREUTH	25,43	2 016	79	8591
09 3 77 149	REUTH B. ERBENDORF	16,92	1 190	70	8481
09 3 77 154	TIRSCHENREUTH, STADT	97,55	9 420	97	8593
09 3 77 157	WALDERSHOF, STADT	59,43	4 408	74	8591
09 3 77 158	WALDSASSEN, STADT	45,79	8 472	185	8595
09 3 77 159	WIESAU, MARKT	37,41	4 843	129	8591
09 3 77 444	TIRSCHENREUTH, GEMFR. GEBIET	119,21	-	-	-
09 3 77	ZUSAMMEN:	1 086,39	78 147	72	x
09 3	ZUSAMMEN:	9 686,52	965 006	100	x
09 4	REG.-BEZ. OBERFRANKEN				
09 4 61	KREISFREIE STADT				
09 4 61 000	BAMBERG, STADT	53,31	71 995	1 350	8600
09 4 62	KREISFREIE STADT				
09 4 62 000	BAYREUTH, STADT	66,89	70 210	1 050	8580
09 4 63	KREISFREIE STADT				
09 4 63 000	COBURG, STADT	47,10	45 906	975	8630
09 4 64	KREISFREIE STADT				
09 4 64 000	HOF, STADT	57,91	53 398	922	8670
09 4 71	BAMBERG				
	SITZ: BAMBERG, STADT				
09 4 71 111	ALTENDORF	8,61	1 448	168	8602
09 4 71 115	BAUNACH, STADT	20,25	2 979	147	8601
09 4 71 117	BISCHBERG	17,70	4 862	275	8602
09 4 71 119	BREITENGUESBACH	16,89	3 204	190	8601
09 4 71 120	BURGEBRACH, MARKT	85,24	4 833	57	8602
09 4 71 122	BURGWINDHEIM, MARKT	34,13	1 310	38	8602
09 4 71 123	BUTTENHEIM, MARKT	30,03	2 716	90	8602
09 4 71 128	EBRACH, MARKT	29,55	2 047	69	8602
09 4 71 131	FRENSDORF	44,03	3 213	73	8602
09 4 71 133	GERACH	6,16	889	144	8601
09 4 71 137	GUNDELSHEIM	3,78	2 129	563	8601
09 4 71 140	HALLSTADT, STADT	15,33	7 250	473	8605
09 4 71 142	HEILIGENSTADT I. OFR., MARKT	76,69	3 424	45	8551
09 4 71 145	HIRSCHAID, MARKT	40,95	8 337	204	8606
09 4 71 150	KEMMERN	8,27	2 037	246	8601
09 4 71 151	KOENIGSFELD	42,85	1 319	31	8601
09 4 71 152	LAUTER	12,39	978	79	8601
09 4 71 154	LISBERG	8,35	1 283	154	8602
09 4 71 155	LITZENDORF	25,84	4 363	169	8602

*) GEBIETSSTAND: 1.1.1980.

SCHLUESSEL- NUMMER	LAND, REG.-BEZIRK, KREIS, GEMEINDE	FLAECHE KM ²	BEVOL- KERUNG	BEV. DICHTF JE KM ²	POST- LEIT ZAHL
09 4 71 159	MEMMELSDORF	26,21	8 021	306	8602
09 4 71 165	OBERRHAID	27,22	3 889	143	8601
09 4 71 169	PETTSTADT	9,84	1 265	129	8602
09 4 71 172	PCMMERSFELDEN	35,71	2 120	59	8602
09 4 71 173	PRIESENDORF	8,34	1 188	142	8602
09 4 71 174	RATTELSDORF, MARKT	37,26	3 686	99	8601
09 4 71 175	RECKENDORF	8,60	1 535	178	8601
09 4 71 185	SCHESLITZ, STADT	89,58	6 467	72	8604
09 4 71 186	SCHOENBRUNN I. STEIGERWALD	24,69	1 689	68	8602
09 4 71 189	STADELHOFFEN	41,08	1 318	32	8601
09 4 71 191	STEGAURACH	21,97	4 481	204	8602
09 4 71 195	STRULLENDORF	31,63	6 261	198	8602
09 4 71 207	VIERETH	15,79	2 620	166	8602
09 4 71 208	WALSDORF	16,23	1 576	97	8602
09 4 71 209	WATTENDORF	22,23	718	32	8601
09 4 71 214	ZAPFENDORF, MARKT	30,53	3 707	121	8601
09 4 71 220	SCHLUESSELFELD, STADT	70,44	5 133	73	8602
09 4 71 444	BAMBERG, GEMFR. GEBIET	124,40	-	-	-
09 4 71	ZUSAMMEN:	1 168,79	114 295	98	X
09 4 72	BAYREUTH				
	SITZ: BAYREUTH, STADT				
09 4 72 111	AHORNTAL	41,63	1 987	48	8581
09 4 72 115	AUFSESS	29,38	1 293	44	8551
09 4 72 116	BAD BERNECK I. FICHELGEIRGE, STADT	33,52	4 925	147	8582
09 4 72 118	BETZENSTEIN, STADT	51,84	2 245	43	8571
09 4 72 119	BINDLACH	37,68	4 951	131	8581
09 4 72 121	BISCHOFSGRUEN	8,38	2 186	261	8583
09 4 72 127	CREUSSEN, STADT	57,66	4 732	82	8581
09 4 72 131	ECKERSDORF	36,20	4 509	125	8581
09 4 72 133	EMTMANNBERG	19,89	916	46	8581
09 4 72 138	FICHELBERG	4,90	2 346	479	8591
09 4 72 139	GEFREES, STADT	50,31	4 803	95	8586
09 4 72 140	GESFES	9,90	857	87	8581
09 4 72 141	GLASHUETTEN	3,53	1 056	299	8581
09 4 72 143	GOLDKRONACH, STADT	23,24	2 969	128	8581
09 4 72 146	HAAG	10,13	727	72	8581
09 4 72 150	HEINERSREUTH	14,63	3 169	217	8581
09 4 72 154	HOLLFFLD, STADT	80,64	5 038	62	8601
09 4 72 155	HUMMELTAL	18,39	1 553	84	8581
09 4 72 156	KIRCHENPINGARTEN	27,53	1 114	40	8581
09 4 72 164	MEHLMEISEL	12,37	1 529	124	8591
09 4 72 166	MISTELBACH	6,13	1 461	238	8581
09 4 72 167	MISTELGAU	39,39	2 957	75	8581
09 4 72 175	PEGNITZ, STADT	100,69	13 430	133	8570
09 4 72 176	PLANKENFELS	14,01	785	56	8581
09 4 72 177	PLECH, MARKT	15,30	1 189	78	8571
09 4 72 179	POTTENSTEIN, STADT	73,27	4 930	67	8573
09 4 72 180	PREBITZ	20,88	965	46	8581
09 4 72 184	SCHNABELWAID, MARKT	20,69	903	44	8571
09 4 72 188	SEYBOTHENREUTH	15,76	720	46	8581
09 4 72 190	SPEICHERSDORF	50,88	4 706	92	8585
09 4 72 197	WAISCHENFELD, STADT	55,66	2 944	53	8551
09 4 72 198	WARMENSTEINACH	7,40	3 048	412	8581
09 4 72 199	WEIDENBERG, MARKT	59,23	5 365	91	8581
09 4 72 444	BAYREUTH, GEMFR. GEBIET	222,93	-	-	-
09 4 72	ZUSAMMEN:	1 273,97	96 308	76	X
09 4 73	COBURG				
	SITZ: COBURG, STADT				
09 4 73 112	AHORN	19,86	3 956	199	8631
09 4 73 120	DOERFLES-ESBACH	3,83	3 131	817	8635
09 4 73 121	EBERSDORF B. COBURG	26,36	5 699	216	8624
09 4 73 132	GROSSHEIRATH	22,19	1 973	89	8621
09 4 73 134	GRUB A. FORST	11,97	2 818	235	8621
09 4 73 138	ITZGRUND	33,07	1 855	56	8621
09 4 73 141	LAUTERTAL	27,11	3 089	114	8631
09 4 73 144	MEEDER	73,59	3 535	48	8631
09 4 73 151	NEUSTADT B. COBURG, STADT	61,88	17 264	279	8632
09 4 73 153	NIEDERFUELLBACH	2,59	1 235	477	8631
09 4 73 158	RODACH B. COBURG, STADT	77,65	6 326	81	8634
09 4 73 159	ROEDENTAL	45,76	11 703	256	8633
09 4 73 165	SESSLACH, STADT	72,55	3 790	52	8601
09 4 73 166	SONNEFELD	34,67	5 028	145	8625
09 4 73 170	UNTERSIEMAU	20,47	3 832	187	8621
09 4 73 174	WEIDHAUSEN B. COBURG	9,62	2 978	310	8621
09 4 73 175	WEITRAMSDORF	29,78	4 587	154	8631
09 4 73 444	COBURG, GEMFR. GEBIET	18,64	-	-	-
09 4 73	ZUSAMMEN:	591,59	82 799	140	X
09 4 74	FORCHHEIM				
	SITZ: FORCHHEIM, STADT				
09 4 74 119	DORMITZ	4,57	1 231	269	8524
09 4 74 121	FRERMANNSTADT, STADT	49,97	5 602	112	8553
09 4 74 122	EFFELTPICH	11,91	1 705	143	8521
09 4 74 123	EGGOLSHEIM, MARKT	48,87	4 918	101	8551
09 4 74 124	EGLOFFSTEIN, MARKT	28,04	1 824	65	8551
09 4 74 126	FORCHHEIM, STADT	36,61	28 932	790	8550

1) GEBIETSSTAND: 1.1.1980.

SCHLUESSEL- NUMMER	LAND, REG.-BEZIRK, KREIS, GEMEINDE	FLAECHE KM ²	BEVOEL- KERUNG	BEV. DICHTE JE KM ²	POST- LEIT ZAHL
09 4 74 129	GOESSWEINSTEIN, MARKT	57,82	3 965	69	8551
09 4 74 132	GRAEFENBERG, STADT	37,86	3 716	98	8554
09 4 74 133	HALLERNDORF	31,54	2 712	86	8551
09 4 74 134	HAUSEN	10,89	2 694	247	8551
09 4 74 135	HEROLDSBACH	15,30	3 205	209	8551
09 4 74 137	HETZLES	11,74	1 046	89	8524
09 4 74 138	HILTPOLTSTEIN, MARKT	25,57	1 412	55	8551
09 4 74 140	IGENSDORF	28,90	2 826	98	8551
09 4 74 143	KIRCHEHRENBACH	8,20	1 858	227	8551
09 4 74 144	KLEINSFELDBACH	7,49	998	133	8524
09 4 74 145	KUNREUTH	9,79	1 220	125	8551
09 4 74 146	LANGENSENDELBACH	9,57	2 331	244	8521
09 4 74 147	LEUTENBACH	19,38	1 387	72	8551
09 4 74 154	NEUNKIRCHEN A. PRAND, MARKT	26,38	5 887	223	8524
09 4 74 155	OBERTRUBACH	21,14	2 102	99	8571
09 4 74 158	PINZBERG	13,33	1 661	123	8551
09 4 74 160	POYDORF	5,17	964	186	8521
09 4 74 161	PRETZFELD, MARKT	24,11	2 103	87	8551
09 4 74 168	UNTERLEINLEITER	12,48	1 358	109	8551
09 4 74 171	WEILERSBACH	7,98	1 577	198	8551
09 4 74 173	WEISSENHOF	4,71	868	184	8551
09 4 74 175	WIESENTHAL	6,39	1 281	200	8551
09 4 74 176	WIESENTAL, MARKT	45,89	2 704	59	8551
09 4 74 444	FORCHHEIM, GEMFR. GEBIET	21,11	-	-	-
09 4 74	ZUSAMMEN:	642,71	94 087	146	X
09 4 75	HOF				
	SITZ: HOF, STADT				
09 4 75 112	BAD STEFEN, MARKT	25,87	3 846	149	8675
09 4 75 113	BERG	38,88	2 630	68	8671
09 4 75 120	DOELAU	15,26	3 108	204	8671
09 4 75 123	FEILITZSCH	30,22	2 296	76	8671
09 4 75 127	GATTENDORF	22,18	960	43	8671
09 4 75 128	GEROLDSGRUEN	15,51	3 786	244	8671
09 4 75 136	HELMBRECHTS, STADT	58,64	10 901	186	8662
09 4 75 137	ISSIGAU	18,69	1 359	73	8671
09 4 75 141	KOEDITZ	31,63	2 281	72	8671
09 4 75 142	KONRADGREUTH	43,34	3 615	83	8671
09 4 75 145	LEUPOLDSGRUEN	10,26	1 384	135	8671
09 4 75 146	LICHTENBERG, STADT	9,47	1 123	119	8671
09 4 75 154	MUENCHBERG, STADT	68,80	11 974	174	8660
09 4 75 156	NAILA, STADT	37,04	9 375	253	8674
09 4 75 158	OBERTOTZAU, MARKT	21,49	5 435	253	8671
09 4 75 161	REGNITZLOSAU	39,91	2 730	68	8671
09 4 75 162	REHAU, STADT	80,32	10 833	135	8673
09 4 75 165	SCHAUENSTEIN, STADT	26,66	2 527	95	8671
09 4 75 168	SCHWARZENBACH A. D. SAALE, STADT	55,85	8 933	160	8676
09 4 75 169	SCHWARZENBACH A. WALD, STADT	36,66	6 330	173	8671
09 4 75 171	SELBITZ, STADT	27,68	5 229	189	8671
09 4 75 174	SPARNECK, MARKT	9,45	2 027	214	8663
09 4 75 175	STAMMBACH, MARKT	34,67	3 009	87	8664
09 4 75 181	TOEPEN	20,79	1 066	51	8671
09 4 75 182	TROGEN	12,32	1 299	105	8671
09 4 75 184	WEISSDORF	21,84	1 305	60	8661
09 4 75 189	ZELL, MARKT	27,48	2 227	81	8665
09 4 75 444	HOF, GEMFR. GEBIET	51,34	-	-	-
09 4 75	ZUSAMMEN:	892,25	111 588	125	X
09 4 76	KRONACH				
	SITZ: KRONACH, STADT				
09 4 76 145	KRONACH, STADT	66,99	18 512	276	8640
09 4 76 146	KUEPS, MARKT	35,62	7 349	206	8643
09 4 76 152	LUDWIGSSTADT, STADT	52,95	4 316	82	8642
09 4 76 154	MITWITZ, MARKT	33,19	3 130	94	8621
09 4 76 159	NORDHALBEN, MARKT	16,98	2 513	148	8646
09 4 76 164	PRESSIG, MARKT	49,65	4 587	92	8644
09 4 76 166	REICHENBACH	8,41	1 059	126	8641
09 4 76 171	SCHNECKENLOEHE	9,32	1 184	127	8621
09 4 76 175	STEINBACH A. WALD	35,82	3 675	109	8641
09 4 76 177	STEINWIESEN, MARKT	40,58	4 114	101	8645
09 4 76 178	STOCKHEIM	25,34	5 350	211	8647
09 4 76 179	TETTAU, MARKT	12,87	3 055	237	8641
09 4 76 180	TEUSCHNITZ, STADT	33,99	2 547	75	8641
09 4 76 182	TSCHIRN	13,46	749	56	8641
09 4 76 183	MARKTODACH, MARKT	29,53	3 630	123	8641
09 4 76 184	WALLENFELS, STADT	45,06	3 703	82	8641
09 4 76 185	WEISSENBRUNN	26,40	3 116	118	8641
09 4 76 189	WILHELMSTHAL	41,44	4 264	103	8641
09 4 76 444	KRONACH, GEMFR. GEBIET	75,89	-	-	-
09 4 76	ZUSAMMEN:	651,49	76 853	118	X
09 4 77	KULMBACH				
	SITZ: KULMBACH, STADT				
09 4 77 117	GRAFENGEHAIG, MARKT	20,81	1 239	60	8651
09 4 77 118	GUTTENPERG	10,67	521	49	8651
09 4 77 119	HARSDORF	11,25	762	68	8581
09 4 77 121	HIMMELKRON	23,05	2 718	118	8581
09 4 77 124	KASENDORF, MARKT	39,02	2 305	59	8651

*) GEBIETSSTAND: 1.1.1980.

3 GEMEINDEN IN SYSTEMATISCHER ORDNUNG MIT SCHLUESSELNUMMER, FLAECHE, WOHNBEVOELKERUNG, BEVOELKERUNGSDICHTE UND POSTLEITZAHL AM 31.12.1979^{*)}

SCHLUESSEL- NUMMER	LAND, REG.-BEZIRK, KREIS, GEMEINDE	FLAECHE KM ²	BEVOEL- KERUNG	BEV. DICHTF. JE KM ²	POST- LEIT ZAHL
09 4 77 127	KOEDNITZ	19,57	1 768	90	8651
09 4 77 128	KULMPACH, STADT	92,76	28 324	305	8650
09 4 77 129	KUPFERBERG, STADT	8,28	1 099	133	8651
09 4 77 135	LUDWIGSCHORGAST, MARKT	5,95	921	155	8651
09 4 77 136	MAINLEUS	47,51	6 632	140	8653
09 4 77 138	MARKTLEUGAST, MARKT	33,88	4 046	119	8654
09 4 77 139	MARKTSCHORGAST, MARKT	15,77	1 604	112	8581
09 4 77 142	NEUDROSSENFELD	45,43	2 963	65	8581
09 4 77 143	NEUENMARKT	18,94	2 778	147	8651
09 4 77 148	PRESSECK, MARKT	52,14	2 532	49	8651
09 4 77 151	RUGENDORF	17,32	1 003	58	8651
09 4 77 156	STADTSTEINACH, STADT	39,78	3 863	97	8652
09 4 77 157	THURMAU, MARKT	57,24	3 984	70	8656
09 4 77 158	TREBGAST	17,09	1 619	95	8651
09 4 77 159	UNTERSTEINACH	11,46	2 022	176	8651
09 4 77 163	WIRSBERG, MARKT	17,21	1 980	115	8655
09 4 77 164	WONSEES, MARKT	36,79	1 098	30	8601
09 4 77 444	KULMPACH, GEMFR. GEBIET	14,50	-	-	-
09 4 77	ZUSAMMEN:	656,42	75 781	115	X
09 4 78	LICHTENFELS				
	SITZ: LICHTENFELS, STADT				
09 4 78 111	ALTENKUNSTADT	28,90	4 729	164	8621
09 4 78 116	BURBKUNSTADT, STADT	40,59	6 811	168	8622
09 4 78 120	EBENSFELD, MARKT	68,73	5 089	74	8621
09 4 78 127	HOCHSTADT A. MAIN	13,77	1 678	122	8621
09 4 78 139	LICHTENFELS, STADT	107,17	20 373	190	8620
09 4 78 143	MARKTGRAIZ, MARKT	3,74	1 309	350	8621
09 4 78 144	MARKTZULN, MARKT	6,88	1 518	221	8621
09 4 78 145	MICHELAU I. OFR.	19,53	6 528	334	8626
09 4 78 155	REDWITZ A. D. RODACH	14,68	3 435	234	8621
09 4 78 165	STAFFELSTEIN, STADT	99,05	9 994	101	8623
09 4 78 176	WEISMARN, STADT	81,02	4 554	56	8621
09 4 78 444	LICHTENFELS, GEMFR. GEBIET	37,77	-	-	-
09 4 78	ZUSAMMEN:	521,83	66 018	127	X
09 4 79	WUNSIEDEL I. FICHTELGEBIRGE				
	SITZ: WUNSIEDEL, STADT				
09 4 79 111	BAD ALEXANDERSBAD	8,85	1 225	138	8591
09 4 79 112	ARZBERG, STADT	35,49	7 646	215	8594
09 4 79 126	HOECHSTAEDT B. THIERSHEIM	14,91	1 108	74	8671
09 4 79 127	HOHENBERG A. D. EGER, STADT	8,18	1 670	204	8591
09 4 79 129	KIRCHENLAMITZ, STADT	42,25	4 712	112	8671
09 4 79 135	MARKTLEUTHEN, STADT	33,58	4 179	124	8671
09 4 79 136	MARKTREDWITZ, STADT	49,60	19 514	393	8590
09 4 79 138	NAGEL	7,79	1 948	250	8591
09 4 79 145	ROESLAU	29,84	2 931	98	8671
09 4 79 147	SCHIRNDING, MARKT	7,88	1 983	252	8591
09 4 79 150	SCHOENWALD, STADT	19,18	4 161	217	8671
09 4 79 152	SELB, STADT	61,32	21 428	349	8672
09 4 79 158	THIERSHEIM, MARKT	23,70	2 338	99	8591
09 4 79 159	THIERSTEIN, MARKT	11,36	1 591	140	8671
09 4 79 161	TROESTAU	19,28	2 532	131	8591
09 4 79 166	WEISSENSTADT, STADT	42,32	4 055	96	8671
09 4 79 169	WUNSIEDEL, STADT	54,89	10 533	192	8592
09 4 79 444	WUNSIEDEL I. FICHTELGEBIRGE, GEMFR. GEBIET	135,63	-	-	-
09 4 79	ZUSAMMEN:	606,05	93 554	154	X
09 4	ZUSAMMEN:	7 230,31	1 052 792	146	X
09 5	REG.-BEZ. MITTELFRANKEN				
09 5 61	KREISFREIE STADT				
09 5 61 000	ANSBACH, STADT	99,39	38 338	386	8800
09 5 62	KREISFREIE STADT				
09 5 62 000	ERLANGEN, STADT	76,45	100 760	1 318	8520
09 5 63	KREISFREIE STADT				
09 5 63 000	FUERTH, STADT	63,46	98 266	1 548	8510
09 5 64	KREISFREIE STADT				
09 5 64 000	NUERNBERG, STADT	183,69	484 184	2 636	8500
09 5 65	KREISFREIE STADT				
09 5 65 000	SCHWABACH, STADT	40,71	34 693	852	8540
09 5 71	ANSBACH				

*) GEBIETSSTAND: 1.1.1980.

SCHLUESSEL- NUMMER	LAND, REG.-BEZIRK, KREIS, GEMEINDE	FLAECHE KM ²	BEVOEL- KERUNG	BEV. DICHTF JE KM ²	POST- LEIT ZAHL
SITZ: ANSBACH, STADT					
09 5 71 111	ADELSHOFEN	27,14	1 025	38	8801
09 5 71 113	ARBERG, MARKT	26,00	1 943	75	8821
09 5 71 114	AURACH	36,72	2 421	66	8801
09 5 71 115	BECHHOFFEN, MARKT	60,16	5 232	87	8802
09 5 71 122	BRUCKBERG	7,62	1 249	164	8802
09 5 71 125	BUCH A. WALD	26,47	3 782	143	8801
09 5 71 127	RUFGOFERRACH	12,59	2 377	189	8802
09 5 71 128	BURK	14,11	1 020	72	8802
09 5 71 130	COLMFERG, MARKT	38,26	1 413	37	8801
09 5 71 132	DENTLEIN A. FORST, MARKT	18,03	2 465	137	8801
09 5 71 134	DIEBACH	22,36	869	39	8801
09 5 71 135	DIETENHOFEN, MARKT	63,96	3 824	60	8801
09 5 71 136	DINKELSBUEHL, STADT	75,12	10 761	143	8804
09 5 71 137	DOMBUEHL, MARKT	17,90	1 126	63	8801
09 5 71 139	DUERRWANGEN, MARKT	23,04	2 183	95	8801
09 5 71 141	EHINGEN	44,47	1 908	43	8821
09 5 71 145	FEUCHTWANGEN, STADT	137,39	10 379	74	8805
09 5 71 146	FLACHSLANDEN, MARKT	40,88	2 160	53	8802
09 5 71 152	GEBSATTEL	19,13	1 360	71	8801
09 5 71 154	GEROLFINGEN	12,62	957	76	8821
09 5 71 155	GESLAU	41,92	1 272	30	8801
09 5 71 165	HEILSBROMM, STADT	62,21	7 179	115	8802
09 5 71 166	HERRIEDEN, STADT	81,72	5 794	71	8801
09 5 71 169	INSINGEN	21,33	879	41	8801
09 5 71 170	LANGFURTH	21,17	1 887	89	8821
09 5 71 171	LEHRBERG, MARKT	50,87	2 570	51	8802
09 5 71 174	LEUTERSHAUSEN, STADT	84,16	5 039	60	8801
09 5 71 175	LICHTENAU, MARKT	41,30	3 443	83	8802
09 5 71 177	MERKENDORF, STADT	26,08	2 162	83	8821
09 5 71 178	MITTELESCHENBACH	10,52	1 322	126	8821
09 5 71 179	MOENCHSROTH	11,93	1 126	94	8801
09 5 71 180	NEUENDETTLSAU	33,78	6 740	200	8806
09 5 71 181	NEUSITZ	13,71	1 409	103	8803
09 5 71 183	OBERDACHSTETTEN	23,68	1 365	58	8802
09 5 71 188	OHRENBACH	22,71	766	34	8801
09 5 71 189	ORNBAU, STADT	15,13	1 387	92	8821
09 5 71 190	PETERSAURACH	39,21	4 022	103	8802
09 5 71 192	ROECKINGEN	10,88	670	62	8821
09 5 71 193	ROTHENBURG OB DER TAUBER, STADT	41,74	11 857	284	8803
09 5 71 194	RUEGLAND	20,90	1 125	54	8802
09 5 71 196	SACHSEN B. ANSBACH	20,37	2 818	138	8802
09 5 71 198	SCHILLINGSFUERST, STADT	27,55	2 387	87	8801
09 5 71 199	SCHNELLDORF	51,61	2 993	58	8801
09 5 71 200	SCHOPFLOCH, MARKT	15,35	2 494	162	8801
09 5 71 205	STEINSFELD	31,78	1 179	37	8801
09 5 71 208	UNTERSCHWANINGEN	17,58	843	48	8821
09 5 71 214	WASSERTRUEDINGEN, STADT	53,57	5 298	99	8822
09 5 71 216	WEIDENBACH, MARKT	21,69	2 132	98	8821
09 5 71 217	WEIHENZELL	45,15	1 754	39	8802
09 5 71 218	WEILTINGEN, MARKT	21,91	1 283	59	8821
09 5 71 222	WETTRINGEN	21,47	1 859	87	8801
09 5 71 223	WIESETH	20,63	1 290	63	8802
09 5 71 224	WILBURGSTETTEN	23,61	1 872	79	8801
09 5 71 225	WINDELSBACH	38,53	917	24	8801
09 5 71 226	WINDSBACH, STADT	68,17	5 158	76	8802
09 5 71 227	WITTELSHOFEN	24,23	1 182	49	8821
09 5 71 228	WOERNITZ	24,42	991	41	8801
09 5 71 229	WOLFRAMS-ESCHENBACH, STADT	25,47	2 019	79	8802
09 5 71 444	ANSBACH, GEMFR. GEBIET	20,63	-	-	-
09 5 71	ZUSAMMEN:	1 972,64	154 937	79	X
ERLANGEN-HOECHSTADT					
SITZ: ERLANGEN, STADT					
09 5 72 111	ADELSDORF	31,67	4 864	154	8551
09 5 72 114	AURACHTAL	18,38	1 853	101	8521
09 5 72 115	BAIERSDORF, STADT	11,76	5 729	487	8523
09 5 72 119	BUBENREUTH	4,13	4 150	1 005	8521
09 5 72 120	BUCKENHOF	1,38	2 947	2 136	8520
09 5 72 121	ECKENTAL, MARKT	29,65	10 212	344	8501
09 5 72 126	GREMSDORF	12,96	1 124	87	8551
09 5 72 127	GROSSENSEEBACH	7,22	1 287	178	8521
09 5 72 130	HEMHOFEN	6,86	3 561	519	8551
09 5 72 131	HEROLDSBERG, MARKT	11,04	6 490	588	8501
09 5 72 132	HERZOGENAURACH, STADT	47,61	16 664	350	8522
09 5 72 133	HESSDORF	24,80	2 197	89	8521
09 5 72 135	HOECHSTADT A. D. AISCH, STADT	70,81	9 591	135	8552
09 5 72 137	KALCHREUTH	10,84	2 142	198	8501
09 5 72 139	LONNERSTADT, MARKT	22,71	1 450	64	8531
09 5 72 141	MARLOFFSTEIN	6,63	1 524	230	8521
09 5 72 142	MOEHRENDORF	13,17	3 041	231	8521
09 5 72 143	MUEHLHAUSEN, MARKT	16,59	1 297	78	8602
09 5 72 147	OPERREICHENBACH	4,82	668	139	8521
09 5 72 149	ROETTENBACH	7,74	3 326	430	8551
09 5 72 154	SPARDORF	3,22	1 870	581	8521
09 5 72 158	UTTENREUTH	5,90	4 855	823	8521
09 5 72 159	WESTENBERGSGREUTH, MARKT	31,83	1 175	37	8531
09 5 72 160	WACHENPOTH, MARKT	20,85	1 408	68	8602
09 5 72 164	WEISENDORF, MARKT	36,74	3 475	95	8521
09 5 72 444	ERLANGEN-HOECHSTADT, GEMFR. GEBIET	104,95	-	-	-
09 5 72	ZUSAMMEN:	564,26	96 900	172	X

*) GEBIETSSTAND: 1.1.1980.

3 GEMEINDEN IN SYSTEMATISCHER ORDNUNG MIT SCHLUESSELNUMMER, FLAECHE, WOHNBEVOELKERUNG, BEVOELKERUNGSDICHTE UND POSTLEITZAHL AM 31.12.1979^{*)}

SCHLUESSEL- NUMMER	LAND, REG.-BEZIRK, KREIS, GEMEINDE	FLAECHE KM ²	BEVOEL- KERUNG	BEV. DICHTE JE KM ²	POST- LEIT ZAHL
09 5 73	FUERTH				
	SITZ: FUERTH, STADT				
09 5 73 111	AMMERNDORF, MARKT	5,06	1 168	231	8501
09 5 73 114	CADOLZBURG, MARKT	45,43	7 584	167	8501
09 5 73 115	GROSSHAPERSDORF	35,50	3 264	92	8501
09 5 73 120	LANGENZENN, STADT	46,56	7 614	164	8506
09 5 73 122	ORERASPACH	12,14	14 464	1 191	8501
09 5 73 123	OBERMICHELBACH	9,29	1 520	164	8501
09 5 73 124	PUSCHENDORF	3,40	1 382	406	8501
09 5 73 125	ROSSAL, MARKT	44,44	7 395	166	8501
09 5 73 126	SEUKENDORF	8,51	1 782	209	8501
09 5 73 127	STEIN, STADT	19,51	12 884	660	8504
09 5 73 129	TUCHENBACH	6,50	829	128	8501
09 5 73 130	VEITSBRONN	15,90	5 435	342	8501
09 5 73 133	WILHERMSDORF, MARKT	26,65	3 742	140	8534
09 5 73 134	ZIRNDORF, STADT	28,75	20 710	720	8502
09 5 73	ZUSAMMEN:	307,64	89 773	292	X
09 5 74	NUERNBERGER LAND				
	SITZ: LAUF A.D.PEGNITZ, STADT				
09 5 74 111	ALFELD	17,98	1 043	58	8561
09 5 74 112	ALTDORF B. NUERNBERG, STADT	48,60	11 702	241	8503
09 5 74 117	BURGTANN	39,18	8 239	210	8501
09 5 74 120	ENGELTHAL	13,62	1 207	89	8561
09 5 74 123	FEUCHT, MARKT	9,04	11 136	1 232	8501
09 5 74 128	HAPPURG	42,61	3 402	80	8561
09 5 74 129	HARTENSTEIN	22,80	1 492	65	8564
09 5 74 131	HENFENFELD	6,65	1 664	250	8561
09 5 74 132	HERSBRUCK, STADT	22,90	11 315	494	8562
09 5 74 135	KIRCHENSITTENBACH	43,19	2 077	48	8565
09 5 74 138	LAUF A. D. PEGNITZ, STADT	59,83	21 749	364	8560
09 5 74 139	LEINBURG	29,04	5 117	176	8561
09 5 74 140	NEUHAUS A. D. PEGNITZ, MARKT	23,95	2 866	120	8574
09 5 74 141	NEUNKIRCHEN A. SAND	14,13	4 232	300	8561
09 5 74 145	OFFENHAUSEN	22,49	1 330	59	8561
09 5 74 146	OTTENSOOS	10,02	1 541	154	8561
09 5 74 147	POMMELSBRUNN	49,99	4 659	93	8561
09 5 74 150	REICHENSCHWAND	6,84	2 136	312	8561
09 5 74 152	ROETHENBACH A. D. PEGNITZ, STADT	13,12	12 429	947	8505
09 5 74 154	RUECKERSDORF	3,56	4 127	1 159	8501
09 5 74 155	SCHWAIITACH, MARKT	46,45	6 832	147	8563
09 5 74 156	SCHWAIIG B. NUERNBERG	5,91	8 620	1 459	8501
09 5 74 157	SCHWARZENBRUCK	22,20	7 648	345	8501
09 5 74 158	SIMMELSDORF	40,02	2 985	75	8561
09 5 74 160	VELDEN, STADT	21,33	1 841	86	8564
09 5 74 161	VORRA	22,08	1 685	76	8561
09 5 74 164	WINKELHAID	6,52	3 113	477	8501
09 5 74 444	NUERNBERGER LAND, GEMFR. GEBIET	139,13	-	-	-
09 5 74	ZUSAMMEN:	803,18	146 187	182	X
09 5 75	NEUSTADT A.D.AISCH-BAD WINDSHEIM				
	SITZ: NEUSTADT A.D.AISCH, STADT				
09 5 75 112	BAD WINDSHEIM, STADT	78,29	11 558	148	8532
09 5 75 113	BAUDENBACH, MARKT	22,10	954	43	8531
09 5 75 115	BURGBERNHEIM, STADT	42,29	2 728	65	8801
09 5 75 116	BURGHASLACH, MARKT	44,01	2 041	46	8602
09 5 75 117	DACHSBACH, MARKT	20,56	1 399	68	8531
09 5 75 118	DIESPECK	20,95	2 839	136	8531
09 5 75 119	DIETERSHEIM	31,21	1 877	60	8531
09 5 75 121	ENSKIRCHEN, MARKT	67,29	4 747	71	8535
09 5 75 122	ERGERSHEIM	30,04	1 028	34	8531
09 5 75 124	GALLMERSGARTEN	15,23	774	51	8801
09 5 75 125	GERHARDSHOFEN	27,21	1 275	47	8531
09 5 75 127	GOLLHOFEN	17,04	764	45	8701
09 5 75 128	GUTENSTETTEN	21,33	1 086	51	8531
09 5 75 129	HAGENBUECHACH	11,49	773	67	8531
09 5 75 130	HEMMERSHEIM	23,83	705	30	8701
09 5 75 133	ILLESHEIM	21,43	885	41	8531
09 5 75 134	IPPESHEIM, MARKT	23,54	1 183	50	8701
09 5 75 135	IPSHEIM, MARKT	42,28	1 822	43	8531
09 5 75 138	LANGENFELD	7,21	724	100	8531
09 5 75 143	MARKTBURGEL, MARKT	24,22	1 503	62	8801
09 5 75 144	MARKT RIBART, MARKT	30,09	1 852	62	8536
09 5 75 145	MARKT ERLBACH, MARKT	60,85	3 816	63	8531
09 5 75 146	MARKT NORDHEIM, MARKT	39,32	1 125	29	8531
09 5 75 147	MARKT TASCHENDORF, MARKT	27,69	861	31	8531
09 5 75 150	MUENCHSTEINACH	29,42	1 179	40	8531
09 5 75 152	NEUHOF A. D. ZENN, MARKT	30,85	1 596	52	8501
09 5 75 153	NEUSTADT A. D. AISCH, STADT	61,25	10 715	175	8530
09 5 75 155	OBERICKELSHEIM	18,23	676	37	8701
09 5 75 156	OBERNZENN, MARKT	39,62	2 603	66	8802
09 5 75 157	OBERSCHENFELD, MARKT	40,31	1 160	29	8531
09 5 75 161	SCHEINFELD, STADT	45,05	4 023	89	8533
09 5 75 163	SIMMERSHOFEN	34,17	1 001	29	8704
09 5 75 165	SUGENHEIM, MARKT	63,39	2 401	38	8531
09 5 75 166	TRAUTSKIRCHEN	19,82	1 090	55	8501
09 5 75 167	UEHLFELD, MARKT	31,20	2 247	72	8531
09 5 75 168	UFFENHEIM, STADT	59,46	5 544	93	8704

*) GEBIETSSTAND: 1.1.1980.

SCHLUESSEL- NUMMER	LAND, REG.-BEZIRK, KREIS, GEMEINDE	FLAECHE KM ²	BEVOEL- KERUNG	BEV. DICHTE JE KM ²	POST- LEIT ZAHL
09 5 75 179	WEIGENHEIM	32,66	931	29	8704
09 5 75 181	WILHELMSDORF	7,77	967	124	8531
09 5 75 444	NEUSTADT A. D. AISCH-BAD WINDSHEIM, GEMFR	4,69	-	-	-
09 5 75	ZUSAMMEN:	1 267,39	84 452	67	X
09 5 76	ROTH				
	SITZ: ROTH, STADT				
09 5 76 111	ABENBERG, STADT	48,41	4 698	97	8541
09 5 76 113	ALLERSBERG, MARKT	54,40	6 657	122	8501
09 5 76 117	BUECHENBACH	30,79	3 831	124	8541
09 5 76 121	GEORGENSGUEND	46,43	5 105	110	8544
09 5 76 122	GREDDING, STADT	103,73	5 934	57	8547
09 5 76 126	HEIDECK, STADT	58,57	3 872	66	8548
09 5 76 127	HILPOLTSTEIN, STADT	89,68	9 665	108	8551
09 5 76 128	KAMMERSTEIN	37,11	2 191	59	8541
09 5 76 132	SCHWANSTETTEN, MARKT	29,69	5 376	191	8501
09 5 76 137	REDNITZHEMBACH	13,01	4 961	381	8540
09 5 76 141	ROETTENBACH	21,68	2 275	105	8541
09 5 76 142	ROHR	46,50	2 633	57	8541
09 5 76 143	ROTH, STADT	91,64	21 374	233	8542
09 5 76 147	SPALT, STADT	55,73	4 789	86	8545
09 5 76 148	THALMAESSING, MARKT	80,47	4 984	62	8546
09 5 76 151	WENDELSTEIN, MARKT	48,50	12 846	265	8501
09 5 76 444	ROTH, GEMFR. GEBIET	39,06	-	-	-
09 5 76	ZUSAMMEN:	895,40	101 191	113	X
09 5 77	WEISSENBURG-GUNZENHAUSEN				
	SITZ: WEISSENBURG I. BAY., STADT				
09 5 77 111	ABSBERG, MARKT	18,98	1 158	61	8821
09 5 77 113	ALESHEIM	20,43	939	46	8831
09 5 77 114	MUHR A. SEE	10,95	1 490	136	8823
09 5 77 115	BERGEN	19,92	1 044	52	8831
09 5 77 120	BURGSALACH	19,32	988	51	8831
09 5 77 122	DITTENHEIM	29,34	1 548	53	8821
09 5 77 125	ELLINGEN, STADT	31,17	3 121	100	8836
09 5 77 127	ETTENSTATT	15,85	779	49	8831
09 5 77 133	GNOTZHEIM, MARKT	12,48	695	56	8821
09 5 77 136	GUNZENHAUSEN, STADT	82,73	14 942	181	8820
09 5 77 138	HAUNDORF	51,36	1 846	36	8821
09 5 77 140	HEIDENHEIM, MARKT	52,30	2 430	46	8824
09 5 77 141	HOETTINGEN	19,30	971	50	8831
09 5 77 148	LANGENALTHEIM	39,06	2 175	56	8831
09 5 77 149	MARKT BEROLZHEIM, MARKT	14,58	1 175	81	8831
09 5 77 150	MEINHEIM	16,33	785	48	8831
09 5 77 151	NENNSLINGEN, MARKT	21,96	1 316	60	8831
09 5 77 158	PAPPENHEIM, STADT	64,31	4 089	64	8834
09 5 77 159	PFOLFELD	23,89	1 239	52	8821
09 5 77 161	PLEINFELD, MARKT	71,49	5 953	83	8835
09 5 77 162	POLSINGEN	33,94	1 814	53	8831
09 5 77 163	RAITENBUCH	38,20	944	25	8831
09 5 77 168	SOLNHOFEN	13,57	1 651	122	8831
09 5 77 172	THEILENHOFEN	20,30	953	47	8821
09 5 77 173	TREUCHTLINGEN, STADT	102,17	12 021	118	8830
09 5 77 177	WEISSENBURG I. BAY., STADT	97,60	17 638	181	8832
09 5 77 179	WESTHEIM	28,32	1 156	41	8821
09 5 77	ZUSAMMEN:	969,85	84 860	87	X
09 5	ZUSAMMEN:	7 244,06	1 514 541	209	X
09 6	REG.-BEZ. UNTERFRANKEN				
09 6 61	KREISFREIE STADT				
09 6 61 000	ASCHAFFENBURG, STADT	62,59	59 054	944	8750
09 6 62	KREISFREIE STADT				
09 6 62 000	SCHWEINFURT, STADT	35,88	53 035	1 478	8720
09 6 63	KREISFREIE STADT				
09 6 63 000	WUERZBURG, STADT	87,91	127 370	1 449	8700
09 6 71	ASCHAFFENBURG				
	SITZ: ASCHAFFENBURG, STADT				
09 6 71 111	ALZENAU I. UFR., STADT	59,32	14 597	246	8755
09 6 71 112	BESSENACH	29,98	4 557	152	8751
09 6 71 113	BLANKENBACH	3,95	1 159	293	8752
09 6 71 114	KARLSTEIN A. MAIN	12,68	6 809	537	8757
09 6 71 119	GEISELBACH	9,52	1 444	152	8752
09 6 71 120	GLATTBACH	3,53	3 044	862	8752
09 6 71 121	GOLDBACH	10,97	8 839	806	8752
09 6 71 122	GROSSOSTHEIM, MARKT	44,27	13 070	295	8754

*) GEBIETSSTAND: 1.1.1980.

SCHLUESSEL- NUMMER	LAND, REG.-BEZIRK, KREIS, GEMEINDE	FLAECHE KM ²	BEVOEL- KERUNG	BEV. DICHTE JE KM ²	POST- LEIT ZAHL
09 6 71 124	HAIBACH	7,35	7 436	1 012	8751
09 6 71 126	HFIGENBRUECKEN	6,70	2 247	335	8751
09 6 71 127	HEIMBUCHENTHAL	17,15	1 996	116	8751
09 6 71 128	HEINRICHSTHAL	4,52	804	178	8752
09 6 71 130	HOESBACH	27,82	11 704	421	8752
09 6 71 133	JOHANNESBERG	13,63	3 148	231	8752
09 6 71 134	KAHL A. MAIN	10,64	7 512	706	8756
09 6 71 135	KLEINKAHL	11,87	1 641	138	8752
09 6 71 136	KLEINOSTHEIM	13,90	7 067	508	8752
09 6 71 138	KROMBACH	10,65	1 612	151	8752
09 6 71 139	LAUFACH	15,62	4 501	288	8752
09 6 71 140	MAINASCHAFF	7,24	6 808	940	8752
09 6 71 141	MESPELBRUNN	15,53	2 090	135	8751
09 6 71 143	MOEMBRIS, MARKT	35,92	10 362	288	8752
09 6 71 148	ROTHENBUCH	7,05	1 596	226	8751
09 6 71 150	SAILAUF	13,81	3 161	229	8752
09 6 71 152	SCHOELLKRIPPEN, MARKT	12,64	2 918	231	8752
09 6 71 153	SOMMERKAHL	5,47	1 004	184	8752
09 6 71 155	STOCKSTADT A. MAIN	18,87	6 458	342	8751
09 6 71 156	WALDASCHAFF	6,60	3 575	542	8752
09 6 71 157	WEIBERSBRUNN	2,94	2 072	705	8751
09 6 71 159	WESTERNGRUND	8,88	1 530	172	8752
09 6 71 160	DAMMBACH	18,47	1 740	94	8751
09 6 71 162	WIESEN	5,64	1 039	184	8752
09 6 71 444	ASCHAFFENBURG, GEMFP. GEBIET	225,99	-	-	-
09 6 71	ZUSAMMEN:	699,12	147 540	211	X
09 6 72	BAD KISSINGEN				
	SITZ: BAD KISSINGEN, STADT				
09 6 72 111	AURA A. D. SAALE	6,72	783	117	8731
09 6 72 112	BAD BOCKLET, MARKT	28,09	3 602	128	8733
09 6 72 113	BAD BRUECKENAU, STADT	19,96	6 452	323	8788
09 6 72 114	BAD KISSINGEN, STADT	59,18	22 331	377	8730
09 6 72 117	BURKARDROTH, MARKT	60,45	7 220	119	8731
09 6 72 121	ELFERSHAUSEN, MARKT	34,91	2 810	80	8731
09 6 72 122	EUERDORF, MARKT	16,37	1 484	91	8731
09 6 72 124	FUCHSSTADT	18,08	1 470	81	8731
09 6 72 126	GERODA, MARKT	16,79	996	59	8789
09 6 72 127	HAMMELBURG, STADT	128,79	12 644	98	8783
09 6 72 131	MASSBACH, MARKT	55,72	4 412	79	8734
09 6 72 134	MOTTEN	16,19	1 634	101	8789
09 6 72 135	MUENNERSTADT, STADT	78,62	8 172	104	8732
09 6 72 136	MUEDLINGEN	26,34	3 605	137	8731
09 6 72 138	OBERLEICHTERSBACH	27,52	1 721	63	8789
09 6 72 139	OBERTHULBA, MARKT	52,49	3 896	74	8731
09 6 72 140	OERLENBACH	33,25	5 052	152	8735
09 6 72 142	RAMSTHAL	10,41	1 082	104	8731
09 6 72 143	RANNUNGEN	17,31	1 046	60	8721
09 6 72 145	RIEDENBERG	13,23	1 206	91	8789
09 6 72 149	SCHONDRA, MARKT	28,51	1 590	56	8789
09 6 72 155	SULZTHAL, MARKT	15,05	864	57	8731
09 6 72 157	THUNDORF I. UFR.	15,57	1 054	68	8734
09 6 72 161	WARTMANNSTROTH	53,44	2 329	44	8781
09 6 72 163	WILDFLECKEN, MARKT	73,69	3 114	42	8789
09 6 72 166	ZEITLOFS, MARKT	27,57	2 133	77	8789
09 6 72 444	BAD KISSINGEN, GEMFR. GEBIET	203,89	-	-	-
09 6 72	ZUSAMMEN:	1 138,14	102 702	90	X
09 6 73	RHOEN-GRABFELD				
	SITZ: BAD NEUSTADT A.D.SAALE, STADT				
09 6 73 113	AUBSTADT	11,93	738	62	8741
09 6 73 114	BAD NEUSTADT A. D. SAALE, STADT	36,89	14 547	394	8740
09 6 73 116	BASTHEIM	41,75	2 424	58	8741
09 6 73 117	BISCHOFSHHEIM A. D. RHOEN, STADT	67,78	4 666	69	8743
09 6 73 123	FLADUNGEN, STADT	46,35	2 343	51	8741
09 6 73 126	GROSSBARDORF	16,54	876	53	8741
09 6 73 127	GROSSEIBSTADT	16,64	1 191	72	8741
09 6 73 129	HAUSEN	24,23	866	36	8741
09 6 73 130	HENDUNGEN	22,85	998	44	8741
09 6 73 131	HERBSTADT	20,69	689	33	8741
09 6 73 133	HEUSTREU	10,55	1 118	106	8741
09 6 73 134	HOECHHEIM	25,26	1 366	54	8741
09 6 73 135	HOMENROTH	17,11	2 293	134	8741
09 6 73 136	HOLLSTADT	24,32	1 415	58	8741
09 6 73 141	BAD KOENIGSHOFEN I. GRABFELD, STADT	69,51	5 527	80	8742
09 6 73 142	MELLRICHSTADT, STADT	55,78	6 357	114	8744
09 6 73 146	NIEDERLAUER	9,10	1 130	124	8741
09 6 73 147	NORDHEIM V. D. RHOEN	16,56	1 257	76	8741
09 6 73 149	OBERELSBACH, MARKT	67,66	2 832	42	8741
09 6 73 151	OBERSTREU	22,62	1 455	64	8741
09 6 73 153	OSTHEIM V. D. RHOEN, STADT	40,73	3 665	90	8745
09 6 73 156	ROEDELMAIER	6,28	792	126	8741
09 6 73 160	SAALE A. D. SAALE, MARKT	21,57	1 618	75	8741
09 6 73 161	SALZ	8,64	1 582	183	8741
09 6 73 162	SANDBERG	28,02	2 640	94	8741
09 6 73 163	SCHOENAU A. D. BREND	15,57	1 256	81	8741
09 6 73 167	SONDHEIM V. D. RHOEN	18,58	1 069	58	8741
09 6 73 170	STOCKHEIM	19,86	1 087	55	8741
09 6 73 171	STRAHLUNGEN	13,43	746	56	8741
09 6 73 172	SULZDORF A. D. LEDERHECKE	36,41	1 328	36	8729
09 6 73 173	SULZFELD	22,51	1 568	70	8741

*) GEBIETSSTAND: 1.1.1980.

3 GEMEINDEN IN SYSTEMATISCHER ORDNUNG MIT SCHLUESSELNUMMER, FLAECHE, WOHNBEVOELKERUNG, BEVOELKERUNGSDICHTE UND POSTLEITZAHL AM 31.12.1979^{*)}

SCHLUESSEL- NUMMER	LAND, REG.-BEZIRK, KREIS, GEMEINDE	FLAECHE KM ²	BEVOEL- KERUNG	BEV. DICHTE JE KM ²	POST- LEIT ZAHL
09 6 73 174	TRAPPSTADT, MARKT	25,80	1 123	44	8741
09 6 73 175	UNSLIBEN	8,93	914	102	8741
09 6 73 182	WILLMARS	12,17	721	59	8741
09 6 73 183	WOLLBACH	7,58	1 120	14*	8741
09 6 73 184	WUELFERSHAUSEN A. D. SAALE	18,13	1 400	77	8741
09 6 73 186	BURGLAUER	12,30	1 204	98	8731
09 6 73 444	RHOEN-GRABFELD, GEMFR. GEBIET	79,51	-	-	-
09 6 73	ZUSAMMEN:	1 020,14	77 921	76	X
09 6 74	HASSBERG				
	SITZ: HASSFURT, STADT				
09 6 74 111	AIDHAUSEN	35,04	1 941	55	8729
09 6 74 118	BREITBRUNN	12,41	898	72	8601
09 6 74 120	BUNDORF	30,44	1 115	37	8729
09 6 74 121	BURGPREPPACH, MARKT	27,33	1 531	56	8729
09 6 74 129	EBELSBACH	24,27	3 473	143	8729
09 6 74 130	EBERN, STADT	72,90	6 875	94	8603
09 6 74 133	ELTMANN, STADT	36,33	4 925	136	8729
09 6 74 139	GAEDHEIM	9,58	998	104	8721
09 6 74 147	HASSFURT, STADT	52,71	10 600	201	8728
09 6 74 149	HOFHEIM I. UFR., STADT	53,94	4 919	91	8729
09 6 74 153	RIEDBACH	31,68	1 741	55	8729
09 6 74 159	OBERAURACH	36,76	3 466	94	8729
09 6 74 160	KIRCHLAUTER	16,93	1 356	80	8601
09 6 74 163	KNETZGAU	43,95	5 195	118	8729
09 6 74 164	KOENIGSBERG I. BAY., STADT	56,96	3 805	67	8729
09 6 74 171	MAROLDSWEISACH, MARKT	81,07	4 630	57	8601
09 6 74 180	THERES	30,77	2 207	72	8729
09 6 74 184	PFARRWEISACH	28,37	1 572	55	8601
09 6 74 187	RAUMENEBRACH	43,97	2 971	68	8602
09 6 74 190	RENTWEINSDORF, MARKT	19,89	1 299	65	8601
09 6 74 195	SAND A. MAIN	6,54	2 434	372	8729
09 6 74 201	STETTfeld	11,16	1 038	93	8601
09 6 74 210	UNTERMERZBRACH	27,78	1 748	63	8601
09 6 74 219	WONFURT	17,37	1 587	91	8729
09 6 74 221	ZEIL A. MAIN, STADT	28,58	5 377	188	8729
09 6 74 444	HASSBERGE, GEMFR. GEBIET	119,88	-	-	-
09 6 74	ZUSAMMEN:	956,61	77 701	81	X
09 6 75	KITZINGEN				
	SITZ: KITZINGEN, STADT				
09 6 75 111	ABTSWIND, MARKT	12,80	668	52	8711
09 6 75 112	ALBERTSHOFEN	3,80	1 691	445	8711
09 6 75 113	BIEBELRIED	22,73	1 040	46	8710
09 6 75 114	BUCHBRUNN	4,57	818	179	8711
09 6 75 116	CASTELL	22,91	871	38	8711
09 6 75 117	DETTTELACH, STADT	60,72	6 188	102	8716
09 6 75 127	GEISELWIND, MARKT	48,70	1 947	40	8602
09 6 75 131	GROSSLANGHEIM, MARKT	14,78	1 232	83	8711
09 6 75 139	IPHOFEN, STADT	72,10	4 028	56	8715
09 6 75 141	KITZINGEN, STADT	46,98	20 202	430	8710
09 6 75 142	KLEINLANGHEIM, MARKT	19,10	1 438	75	8711
09 6 75 144	MAINBERNHEIM, STADT	12,21	2 012	165	8711
09 6 75 146	MAINSTOCKHEIM	8,50	1 591	187	8711
09 6 75 147	MARKTBREIT, STADT	20,17	3 775	187	8713
09 6 75 148	MARKT EINERSHEIM, MARKT	7,77	1 061	137	8711
09 6 75 149	MARKTSTEFF, STADT	10,49	1 562	149	8711
09 6 75 150	MARTINSHEIM	23,22	1 034	45	8713
09 6 75 155	NORDHEIM A. MAIN	5,15	942	183	8711
09 6 75 156	OBERNBREIT, MARKT	9,85	1 526	155	8711
09 6 75 158	PRICHSENSTADT, STADT	48,88	2 811	58	8711
09 6 75 161	ROEDELSEE	11,49	1 467	128	8711
09 6 75 162	RUEDENHAUSEN, MARKT	6,88	671	98	8711
09 6 75 165	SCHWARZACH A. MAIN, MARKT	21,06	3 025	144	8711
09 6 75 166	SEGnitz	2,72	891	328	8713
09 6 75 167	SEINSHEIM, MARKT	17,51	1 087	62	8711
09 6 75 169	SOMMERACH	5,93	1 069	180	8711
09 6 75 170	SULZFELD A. MAIN	7,66	988	129	8711
09 6 75 174	VOLKACH, STADT	60,54	7 926	131	8712
09 6 75 177	WIESENBRONN	10,58	774	73	8711
09 6 75 178	WIESENTHIED, MARKT	30,70	3 593	117	8714
09 6 75 179	WILLANZHEIM, MARKT	25,19	1 468	58	8711
09 6 75 444	KITZINGEN, GEMFR. GEBIET	8,57	-	-	-
09 6 75	ZUSAMMEN:	684,26	79 396	116	X
09 6 76	MILTENBERG				
	SITZ: MILTENBERG, STADT				
09 6 76 111	ALTENRUCH	9,78	1 132	116	6981
09 6 76 112	AMORBACH, STADT	50,92	4 408	87	8762
09 6 76 116	BUERGSTADT, MARKT	17,39	3 575	206	8761
09 6 76 117	COLLENBERG	23,86	2 258	95	6981
09 6 76 118	DORFPROZELTEN	10,40	1 646	158	6981
09 6 76 119	FICHENBUHEL	31,24	2 669	85	8761
09 6 76 121	ELSENfeld, MARKT	24,38	7 103	291	8751
09 6 76 122	ERLENBACH A. MAIN, STADT	15,71	8 059	513	8765
09 6 76 123	ESCHAU, MARKT	26,52	3 657	138	8751
09 6 76 124	FAULBACH	10,97	2 395	218	6981
09 6 76 125	GROSSHEUBACH, MARKT	19,00	4 443	234	8766

*) GEBIETSSTAND: 1.1.1980.

3 GEMEINDEN IN SYSTEMATISCHER ORDNUNG MIT SCHLUESSELNUMMER, FLAECHE, WOHNBEVOELKERUNG, BEVOELKERUNGSDICHTE UND POSTLEITZAHL AM 31.12.1979*)

SCHLUESSEL- NUMMER	LAND, REG.-BEZIRK, KREIS, GEMEINDE	FLAECHE KM ²	BEVOEL- KERUNG	BEV. DICHTE JE KM ²	POST- LEIT ZAHL
09 6 76 126	GROSSWALLSTADT	14,06	3 175	226	8751
09 6 76 128	HAUSEN	8,06	1 540	191	8751
09 6 76 131	KIRCHZELL, MARKT	63,86	2 286	36	8761
09 6 76 132	KLEINHEUBACH, MARKT	9,50	2 757	290	8764
09 6 76 133	KLEINWALLSTADT, MARKT	15,78	4 785	303	8751
09 6 76 134	KLINGENBERG A. MAIN, STADT	21,14	6 317	299	8763
09 6 76 135	LAUDENBACH	4,94	1 279	250	8761
09 6 76 136	LEIDERSBACH	19,20	4 105	207	8751
09 6 76 139	MILTENBERG, STADT	60,14	9 241	154	8760
09 6 76 140	MOEMLINGEN	18,45	4 310	234	8751
09 6 76 141	MOENCHBERG, MARKT	24,16	2 220	92	8761
09 6 76 143	NEUNKIRCHEN	16,64	1 252	75	8761
09 6 76 144	NIEDERNBERG	15,62	3 140	201	8751
09 6 76 145	OBERNBURG A. MAIN, STADT	24,84	6 811	274	8753
09 6 76 151	ROELLBACH	12,40	1 237	100	8761
09 6 76 153	RUEDENAU	4,01	813	203	8761
09 6 76 156	SCHNEEBERG, MARKT	16,61	1 767	106	8761
09 6 76 158	STADTPROZELTEN, STADT	10,85	1 569	145	6985
09 6 76 160	SULZBACH A. MAIN, MARKT	19,97	5 402	271	8751
09 6 76 165	WEILBACH, MARKT	27,27	2 068	76	8761
09 6 76 169	WOERTH A. MAIN, STADT	15,89	3 737	235	8761
09 6 76 444	MILTENBERG, GEMFR. GEBIET	51,53	-	-	-
09 6 76	ZUSAMMEN:	715,69	111 156	155	X
09 6 77	MAIN-SPESSART				
	SITZ: KARLSTADT, STADT				
09 6 77 114	ARNSTEIN, STADT	111,99	7 589	68	8725
09 6 77 116	AURA I. SINNGRUND	12,00	1 045	87	8781
09 6 77 119	BIRKENFELD	29,13	1 796	62	8771
09 6 77 120	BISCHBRUNN	7,96	1 760	221	8771
09 6 77 122	BURGSINN, MARKT	51,39	2 645	51	8784
09 6 77 125	ERLENBACH B. MARKTHEIDENFELD	15,32	1 912	125	8771
09 6 77 126	ESSELBACH	11,51	1 655	144	8771
09 6 77 127	EUSSENHEIM	56,84	3 096	54	8781
09 6 77 128	FELLEN	34,35	933	27	8781
09 6 77 129	FRAMMERSBACH, MARKT	19,19	4 629	241	8773
09 6 77 131	GEMUENDEN A. MAIN, STADT	74,98	9 693	129	8780
09 6 77 132	GOESSENHEIM	11,51	1 087	94	8781
09 6 77 133	GRAEFENDORF	45,29	1 590	35	8781
09 6 77 135	HAFENLOHR	11,37	1 738	153	8771
09 6 77 137	HASLOCH	10,39	1 441	139	6981
09 6 77 142	HIMMELSTADT	13,43	1 418	106	8702
09 6 77 146	KARBACH, MARKT	24,15	1 198	50	8771
09 6 77 148	KARLSTADT, STADT	98,01	13 759	140	8782
09 6 77 149	KARSBACH	30,17	1 448	48	8781
09 6 77 151	KREUZWERTHEIM, MARKT	20,04	3 440	172	6983
09 6 77 154	TRIEFENSTEIN, MARKT	25,42	3 480	137	8771
09 6 77 155	LOHR A. MAIN, STADT	90,29	16 706	185	8770
09 6 77 157	MARKTHEIDENFELD, STADT	35,57	9 407	264	8772
09 6 77 159	MITTELSINN	14,28	978	68	8781
09 6 77 164	NEUENDORF	9,65	886	92	8781
09 6 77 165	NEUHUETTEN	5,97	1 056	177	8771
09 6 77 166	NEUSTADT A. MAIN	19,98	1 249	63	8771
09 6 77 169	OBERSINN, MARKT	11,68	1 191	102	8781
09 6 77 170	PARTENSTEIN	10,48	2 523	241	8775
09 6 77 172	RECHTENBACH	2,07	1 074	519	8771
09 6 77 175	RETZSTADT	18,06	1 348	75	8702
09 6 77 177	RIENECK, STADT	26,20	2 123	81	8781
09 6 77 178	RODEN	20,01	815	41	8771
09 6 77 181	ROTHENFELS, STADT	12,23	1 030	84	8774
09 6 77 182	SCHOLLBRUNN	11,23	812	72	8771
09 6 77 186	STEINFELD	33,69	1 960	58	8771
09 6 77 189	THUENGEN, MARKT	13,62	1 298	95	8702
09 6 77 193	URSPRINGEN	17,99	1 099	61	8771
09 6 77 200	WIESTHAL	9,18	1 344	146	8771
09 6 77 203	ZELLINGEN, MARKT	41,11	5 452	133	8705
09 6 77 444	MAIN-SPESSART, GEMFR. GEBIET	204,21	-	-	-
09 6 77	ZUSAMMEN:	1 321,94	119 703	91	X
09 6 78	SCHWEINFURT				
	SITZ: SCHWEINFURT, STADT				
09 6 78 115	BERGRHEINFELD	19,95	4 571	229	8722
09 6 78 122	DINGOLSHAUSEN	10,23	1 074	105	8722
09 6 78 123	DITTELBRUNN	23,84	6 475	272	8721
09 6 78 124	DONNERSDORF	26,97	1 585	59	8729
09 6 78 128	EUERBACH	17,40	2 537	146	8721
09 6 78 130	FRANKENWINHEIM	14,72	860	58	8722
09 6 78 132	GELDERSHEIM	15,33	2 152	140	8721
09 6 78 134	GEROLZHOFEN, STADT	18,40	6 251	340	8723
09 6 78 135	GOCHSHEIM	20,69	5 941	287	8726
09 6 78 136	GRAFENRHEINFELD	11,27	3 064	272	8722
09 6 78 138	GRETTSTADT	34,92	3 423	98	8722
09 6 78 150	KOLITZHEIM	59,25	4 819	81	8721
09 6 78 153	LUELSFELD	11,20	782	70	8722
09 6 78 157	MICHELAU I. STEIGERWALD	14,14	1 043	74	8729
09 6 78 160	NIEDERWERRN	9,83	5 861	596	8721
09 6 78 164	OBERSCHWARZACH, MARKT	25,52	1 367	54	8722
09 6 78 168	POPPENHAUSEN	39,15	3 558	91	8721
09 6 78 170	ROETHLEIN	19,11	3 676	192	8721
09 6 78 174	SCHONUNGEN	81,02	7 717	95	8724
09 6 78 175	SCHWANFELD	12,01	1 372	114	8722

*) GEBIETSSTAND: 1.1.1980.

3 GEMEINDEN IN SYSTEMATISCHER ORDNUNG MIT SCHLUESSELNUMMER, FLAECHE, WOHNBEVOELKERUNG, BEVOELKERUNGSDICHTE UND POSTLEITZAHL AM 31.12.1979²⁾

SCHLUESSEL- NUMMER	LAND, REG.-BEZIRK, KREIS, GEMEINDE	FLAECHE KM ²	BEVOEL- KERUNG	BEV. DICHTE JE KM ²	POST- LEIT ZAHL
09 6 78 176	SCHWEBHEIM	8,10	3 173	392	8721
09 6 78 178	SENNFELD	6,98	4 109	589	8722
09 6 78 181	STADTLAURINGEN, MARKT	63,53	4 216	66	8721
09 6 78 183	SULZHEIM	26,74	1 800	67	8722
09 6 78 186	UECHTELHAUSEN	58,46	3 445	59	8721
09 6 78 190	WAIGOLSHAUSEN	23,76	2 593	109	8722
09 6 78 192	WASSERLOSEN	51,30	3 074	67	8722
09 6 78 193	WERNECK	73,55	10 032	136	8722
09 6 78 196	WIPFELD	5,16	1 144	222	8722
09 6 78 444	SCHWEINFURT, GEMFR. GEBIET	38,94	-	-	-
09 6 78	ZUSAMMEN:	841,47	101 714	121	X
09 6 79	WUERZBURG				
	SITZ: WUERZBURG, STADT				
09 6 79 114	AUF, STADT	17,52	1 557	89	8701
09 6 79 117	BERGTHEIM	26,47	2 570	97	8702
09 6 79 118	BIEBEREHRN	14,85	1 019	69	8701
09 6 79 122	BUETTHARD, MARKT	36,27	1 271	35	8701
09 6 79 124	EIBELSTADT, STADT	7,03	2 104	299	8701
09 6 79 126	EISINGEN	5,32	2 411	453	8702
09 6 79 128	ERLABRUNN	3,77	1 241	329	8702
09 6 79 130	ESTENFELD	18,12	4 194	231	8702
09 6 79 131	FRICKENHAUSEN A. MAIN, MARKT	10,51	1 379	131	8701
09 6 79 134	GAUKOENIGSHOFEN	31,95	1 823	57	8701
09 6 79 135	GELCHSHEIM, MARKT	15,76	880	56	8701
09 6 79 136	GERBRUNN	4,73	6 285	1 329	8702
09 6 79 137	GEROLDSHAUSEN	10,41	931	89	8701
09 6 79 138	GIEBELSTADT, MARKT	48,01	3 871	81	8701
09 6 79 141	GREUSSENHEIM	17,68	1 145	65	8702
09 6 79 142	GUENTERSLEBEN	16,04	3 135	195	8702
09 6 79 143	HAUSEN B. WUERZBURG	21,92	1 765	81	8702
09 6 79 144	HELMSTADT, MARKT	22,77	2 149	94	8702
09 6 79 146	HETTSTADT	13,92	2 171	156	8702
09 6 79 147	HOECHBERG	7,51	7 795	1 038	8706
09 6 79 149	HOLZKIRCHEN	8,46	891	105	8702
09 6 79 153	KIRCHHEIM	19,00	1 970	104	8701
09 6 79 154	KIST	3,66	2 171	593	8702
09 6 79 155	KLEINRINDERFELD	7,73	1 749	226	8702
09 6 79 156	KUERNACH	12,30	2 572	209	8702
09 6 79 161	MARGETSHOECHHEIM	6,44	2 761	429	8702
09 6 79 164	NEUBRUNN, MARKT	26,54	2 068	78	8702
09 6 79 165	ALTERTHEIM	24,09	1 695	70	8702
09 6 79 167	EISENHEIM, MARKT	11,24	1 088	97	8702
09 6 79 169	OBERPLEICHFELD	8,66	861	99	8702
09 6 79 170	OCHSENFURT, STADT	63,41	11 418	180	8703
09 6 79 174	PROSSLSHEIM	20,02	992	50	8702
09 6 79 175	RANDERSACKER, MARKT	16,08	3 476	216	8701
09 6 79 176	REICHENBERG, MARKT	34,79	3 603	104	8701
09 6 79 177	REMLINGEN, MARKT	20,46	1 388	68	8702
09 6 79 179	RIEDENHEIM	23,96	771	32	8701
09 6 79 180	RIMPAR, MARKT	36,44	6 828	187	8702
09 6 79 182	ROETTINGEN, STADT	27,18	1 751	64	8701
09 6 79 185	ROTTENDORF	14,84	4 226	285	8702
09 6 79 187	SOMMERHAUSEN, MARKT	7,04	1 374	195	8701
09 6 79 188	SONDERHOFEN	18,78	783	42	8701
09 6 79 192	TAUBERRETTERSHEIM	8,55	815	95	8701
09 6 79 193	THEILHEIM	9,70	1 997	206	8701
09 6 79 194	THUENERSHEIM	11,50	2 458	214	8702
09 6 79 196	UETTINGEN	13,52	1 143	85	8702
09 6 79 200	LEINACH	28,02	2 270	81	8702
09 6 79 201	UNTERPLEICHFELD	23,95	2 218	93	8702
09 6 79 202	VEITSHOECHHEIM	10,94	8 326	761	8702
09 6 79 204	WALDBRUNN	6,62	1 644	248	8702
09 6 79 205	WALDBUETTELBRUNN	19,15	3 890	203	8702
09 6 79 206	WINTERHAUSEN, MARKT	8,84	1 239	140	8701
09 6 79 209	ZELL A. MAIN, MARKT	9,80	3 253	332	8702
09 6 79 444	WUERZBURG, GEMFR. GEBIET	55,27	-	-	-
09 6 79	ZUSAMMEN:	967,54	133 385	138	X
09 6	ZUSAMMEN:	8 531,29	1 190 677	140	X
09 7	REG.-BEZ. SCHWABEN				
09 7 61	KREISFREIE STADT				
09 7 61 000	AUGSBURG, STADT	146,85	245 940	1 675	8900
09 7 62	KREISFREIE STADT				
09 7 62 000	KAUFBEUREN, STADT	40,01	42 204	1 055	8950
09 7 63	KREISFREIE STADT				
09 7 63 000	KEMPTEN (ALLGAEU), STADT	63,28	57 390	907	8960
09 7 64	KREISFREIE STADT				

2) GEBIETSSTAND: 1.1.1980.

SCHLUESSEL- NUMMER	LAND, REG.-BEZIRK, KREIS, GEMEINDE	FLAECHE KM ²	BEVOEL- KERUNG	BEV.- DICHTE JE KM ²	POST- LEIT ZAHL
09 7 64 000	MEMMINGEN, STADT	70,16	37 885	540	8940
09 7 71	AICHACH-FRIEDBERG				
	SITZ: AICHACH, STADT				
09 7 71 111	ADELZHAUSEN	16,99	960	57	8991
09 7 71 112	AFFING	44,88	3 828	85	8901
09 7 71 113	AICHACH, STADT	92,94	14 914	160	8890
09 7 71 114	AINDLING, MARKT	31,47	3 254	103	8901
09 7 71 122	DASING	40,88	3 733	91	8901
09 7 71 129	EURASBURG	23,96	1 141	48	8901
09 7 71 130	FRIEDBERG, STADT	81,21	24 437	301	8904
09 7 71 140	HOLLENBACH	26,15	1 900	73	8891
09 7 71 141	INCHENHOFEN, MARKT	27,56	1 774	64	8891
09 7 71 142	KISSING	23,10	7 753	336	8901
09 7 71 144	KUEHBACH, MARKT	37,51	2 863	76	8891
09 7 71 145	MERCHING	24,84	2 294	92	8901
09 7 71 146	MERING, MARKT	26,88	8 337	310	8905
09 7 71 149	OBEPGRIESBACH	10,34	1 256	121	8891
09 7 71 155	PETERSDORF	19,52	1 493	76	8891
09 7 71 156	POETTMS, MARKT	82,50	5 523	67	8897
09 7 71 158	REHLING	26,24	1 809	69	8901
09 7 71 160	RIED	29,28	1 969	67	8901
09 7 71 162	SCHILTBERG	29,82	1 504	50	8891
09 7 71 163	SCHMIECHEN	13,49	855	63	8901
09 7 71 165	SIELENBACH	17,87	1 152	64	8891
09 7 71 168	STEINDORF	16,19	773	48	8081
09 7 71 169	TODTENWEIS	20,33	1 089	54	8901
09 7 71	ZUSAMMEN:	763,95	94 611	124	X
09 7 72	AUGSBURG				
	SITZ: AUGSBURG, STADT				
09 7 72 111	ADELSRIED	6,62	1 721	260	8901
09 7 72 114	ALLMANNSHOFEN	10,31	731	71	8851
09 7 72 115	ALTEMUENSTER	34,38	3 067	89	8901
09 7 72 117	AYSTETTEN	2,39	2 060	862	8901
09 7 72 121	BIBERBACH, MARKT	36,82	2 623	71	8901
09 7 72 125	BOBINGEN, STADT	48,37	13 036	270	8903
09 7 72 126	BONSTETTEN	6,08	857	141	8901
09 7 72 130	DIEDORF	29,64	6 811	230	8901
09 7 72 131	DINKELSCHERBEN, MARKT	67,03	5 917	88	8901
09 7 72 134	EMINGEN	9,63	708	74	8851
09 7 72 136	ELLGAU	13,90	794	57	8851
09 7 72 137	EMERSACKER	11,68	943	81	8901
09 7 72 141	FISCHACH, MARKT	30,21	3 359	111	8935
09 7 72 145	GABLINGEN	26,76	3 810	142	8901
09 7 72 147	GERSTHOFEN, STADT	32,09	17 152	534	8906
09 7 72 148	GESSERTSHAUSEN	41,34	3 421	83	8901
09 7 72 149	GRABEN	14,54	1 581	109	8931
09 7 72 151	GROSSAITINGEN	39,04	3 369	86	8934
09 7 72 156	HERETSRIED	16,87	807	48	8901
09 7 72 157	HILTENFINGEN	14,59	1 099	75	8931
09 7 72 160	KLEINAITINGEN	15,66	1 082	69	8901
09 7 72 162	KLOSTERLECHFELD	2,24	1 649	736	8933
09 7 72 163	KOENIGSBRUNN, STADT	18,45	17 406	943	8901
09 7 72 166	KUEHLENTHAL	7,13	549	77	8851
09 7 72 167	KUTZENHAUSEN	23,71	1 907	80	8901
09 7 72 168	LANGENNEUFNACH	12,85	1 460	114	8931
09 7 72 170	LANGERRINGEN	42,08	2 521	60	8931
09 7 72 171	LANGWEID A. LECH	23,57	6 164	262	8901
09 7 72 177	MEITINGEN	29,92	8 465	283	8901
09 7 72 178	MICKHAUSEN	15,92	1 050	66	8931
09 7 72 179	MITTELNEUFNACH	16,96	867	51	8931
09 7 72 184	NEUSAESS	21,30	18 570	872	8902
09 7 72 185	NORDENDORF	7,51	1 838	245	8851
09 7 72 186	OBEROTTMARSHAUSEN	8,59	944	110	8901
09 7 72 197	SCHERSTETTEN	12,94	872	67	8931
09 7 72 200	SCHWARMUENCHEN, STADT	52,58	9 614	183	8930
09 7 72 202	STADTBERGEN	11,48	11 151	971	8901
09 7 72 207	THIERHAUPTEN, MARKT	49,19	3 445	70	8851
09 7 72 209	UNTERMEITINGEN	16,14	4 374	271	8931
09 7 72 211	USTERSBACH	11,14	1 094	98	8901
09 7 72 214	WALKERTSHOFEN	12,67	798	63	8931
09 7 72 215	WEHRINGEN	15,95	1 901	119	8901
09 7 72 216	WELDEN, MARKT	15,85	2 762	174	8901
09 7 72 217	WESTENDORF	6,32	1 134	179	8851
09 7 72 223	ZUSMARSHAUSEN, MARKT	68,73	6 417	93	8901
09 7 72 444	AUGSBURG, GEMFR. GEBIET	81,15	-	-	-
09 7 72	ZUSAMMEN:	1 092,32	181 900	167	X
09 7 73	DILLINGEN A.D.DONAU				
	SITZ: DILLINGEN A.D.DONAU, STADT				
09 7 73 111	AISLINGEN, MARKT	19,34	1 345	70	8871
09 7 73 112	BACHMAGEL	19,74	1 677	85	8881
09 7 73 113	BAECHINGEN A. D. BRENZ	7,34	994	135	8881
09 7 73 116	BINSWANGEN	11,89	1 025	86	8881
09 7 73 117	BISSINGEN, MARKT	64,16	3 107	48	8851
09 7 73 119	BLINDHEIM	26,38	1 641	62	8881
09 7 73 122	BUTTENWIESEN	59,48	4 545	76	8851

*) GEBIETSSTAND: 1.1.1980.

3 GEMEINDEN IN SYSTEMATISCHER ORDNUNG MIT SCHLUESSELNUMMER, FLAECHE, WOHNBEVOELKERUNG, BEVOELKERUNGSDICHTE UND POSTLEITZAHL AM 31.12.1979^{*)}

SCHLUESSEL- NUMMER	LAND, REG.-BEZIRK, KREIS, GEMEINDE	FLAECHE KM ²	BEVOEL- KERUNG	BEV. DICHTE JE KM ²	POST- LEIT ZAHL
09 7 73 125	DILLINGEN A. D. DONAU, STADT	75,54	15 945	211	8880
09 7 73 133	GLOETT	10,98	997	91	8871
09 7 73 136	GUNDELFINGEN A. D. DONAU, STADT	53,95	6 268	116	8883
09 7 73 137	HAUNSHEIM	17,80	1 454	82	8881
09 7 73 139	HOECHSTAEDT A. D. DONAU, STADT	37,32	4 489	120	8884
09 7 73 140	HOLZHEIM	40,06	3 165	79	8885
09 7 73 143	LAUGN	27,59	1 253	45	8901
09 7 73 144	LAUINGEN (DONAU), STADT	44,28	9 077	205	8882
09 7 73 146	LUTZINGEN	22,17	944	43	8881
09 7 73 147	MOEDINGEN	21,19	1 385	65	8886
09 7 73 150	FINNINGEN	24,94	1 412	57	8881
09 7 73 153	MEDLINGEN	17,07	826	48	8881
09 7 73 164	SCHWENNINGEN	25,03	1 323	53	8881
09 7 73 170	SYRGENSTEIN	14,80	2 970	201	8881
09 7 73 179	VILLENBACH	17,81	1 062	60	8881
09 7 73 182	WERTINGEN, STADT	51,86	6 170	119	8857
09 7 73 183	WITTLINGEN, MARKT	17,39	2 333	134	8886
09 7 73 186	ZIERTHEIM	20,81	1 048	50	8881
09 7 73 187	ZOESCHINGEN	10,55	605	57	8881
09 7 73 188	ZUSAMMELTHEIM	17,89	905	51	8881
09 7 73 444	DILLINGEN A. D. DONAU, GEMFR. GEBIET	13,53	-	-	-
09 7 73	ZUSAMMEN:	790,89	77 965	99	X
09 7 74	GUENZBURG				
	SITZ: GUENZBURG, STADT				
09 7 74 111	ALETSHAUSEN	17,65	1 045	59	8909
09 7 74 115	BALZHAUSEN	14,65	934	64	8909
09 7 74 116	URSBERG	25,40	3 492	145	8909
09 7 74 117	BREITENTHAL	13,26	948	71	8909
09 7 74 118	BUBESHEIM	7,75	1 128	146	8871
09 7 74 119	BIBERTAL	27,31	3 721	136	8871
09 7 74 121	BURGAU, STADT	25,89	7 768	300	8872
09 7 74 122	BURTENBACH, MARKT	37,64	3 017	80	8871
09 7 74 124	DEISENHAUSEN	11,66	1 219	105	8909
09 7 74 127	DUERRLAUINGEN	12,32	2 000	162	8871
09 7 74 129	EBERSHAUSEN	9,11	571	63	8909
09 7 74 133	ELLZEE	14,76	1 089	74	8871
09 7 74 135	GUENZBURG, STADT	55,37	18 291	330	8870
09 7 74 136	GUNDREMMINGEN	10,84	2 466	227	8871
09 7 74 140	HALDENWANG	17,97	1 547	86	8871
09 7 74 143	ICHENHAUSEN, STADT	34,23	7 024	205	8873
09 7 74 144	JETTINGEN-SCHEPPACH, MARKT	51,86	5 755	111	8876
09 7 74 145	KAMMELTAL	41,73	3 207	77	8871
09 7 74 148	KOETZ	20,55	2 921	142	8871
09 7 74 150	KRUMBACH (SCHWABEN), STADT	44,63	11 798	264	8908
09 7 74 151	LANDENSBERG	6,69	524	78	8871
09 7 74 155	LEIPHEIM, STADT	32,14	5 428	169	8874
09 7 74 160	MUENSTERHAUSEN, MARKT	18,46	1 681	91	8909
09 7 74 162	NEUBURG A. D. KAMMEL, MARKT	37,87	2 745	72	8909
09 7 74 166	AICHEN	17,58	1 072	61	8909
09 7 74 171	OFFINGEN, MARKT	14,91	3 296	221	8875
09 7 74 174	RETTENBACH	12,75	1 271	100	8871
09 7 74 178	ROEFINGEN	6,63	1 064	160	8871
09 7 74 185	THANNHAUSEN, STADT	20,00	4 673	234	8907
09 7 74 189	WIESENBACH	11,45	814	71	8909
09 7 74 191	WALDSTETTEN, MARKT	11,11	956	86	8871
09 7 74 192	WALTENHAUSEN	13,48	638	47	8909
09 7 74 196	WINTERBACH	14,83	638	43	8871
09 7 74 198	ZIEMTSHAUSEN, MARKT	42,96	2 955	69	8907
09 7 74 444	GUENZBURG, GEMFR. GEBIET	3,26	-	-	-
09 7 74	ZUSAMMEN:	758,70	107 896	142	X
09 7 75	NEU-ULM				
	SITZ: NEU-ULM, STADT				
09 7 75 111	ALTENSTADT, MARKT	31,34	4 407	141	7919
09 7 75 115	BELLENBERG	5,00	3 626	725	7919
09 7 75 118	BUCH, MARKT	39,88	3 018	76	7919
09 7 75 126	HOLZHEIM	7,62	1 502	197	7911
09 7 75 129	ILLERTISSEN, STADT	36,30	12 813	353	7918
09 7 75 132	KELLMUENZ A. D. ILLER, MARKT	8,52	1 132	133	7919
09 7 75 134	NERSINGEN	24,28	7 494	309	7916
09 7 75 135	NEU-ULM, STADT	80,92	47 263	584	7910
09 7 75 139	ELCHINGEN	24,89	8 493	341	7915
09 7 75 141	OBERROTH	9,94	670	67	7919
09 7 75 142	OSTERBERG	13,82	767	55	7919
09 7 75 143	PFÄFFENHOFEN A. D. ROTH, MARKT	42,65	5 386	126	7914
09 7 75 149	ROGGENBURG	27,40	2 216	81	7911
09 7 75 152	SENDEN, STADT	25,17	19 129	760	7913
09 7 75 161	UNTERPOTH	15,36	867	56	7919
09 7 75 162	VOEHRINGEN, STADT	23,38	12 259	524	7917
09 7 75 164	WEISSENHORN, STADT	53,41	10 262	192	7912
09 7 75 444	NEU-ULM, GEMFR. GEBIET	45,55	-	-	-
09 7 75	ZUSAMMEN:	515,43	141 304	274	X
09 7 76	LINDAU (BODENSEE)				
	SITZ: LINDAU (BODENSEE), STADT				
09 7 76 111	BODOLZ	3,03	2 137	705	8990
09 7 76 112	GESTRATZ	15,33	1 035	68	8999

*) GEBIETSSTAND: 1.1.1980.

3 GEMEINDEN IN SYSTEMATISCHER ORDNUNG MIT SCHLUESSELNUMMER, FLAECHE, WOHNBEVOELKERUNG, BEVOELKERUNGSDICHTE UND POSTLEITZAHL AM 31.12.1979*)

SCHLUESSEL- NUMMER	LAND, REG.-BEZIRK, KREIS, GEMEINDE	FLAECHE KM ²	BEVOEL- KERUNG	REV.	POST- LEIT ZAHL
				DICHTE JE KM ²	
09 7 76 113	GRUENENBACH	25,11	1 105	44	8999
09 7 76 114	HEIMENKIRCH, MARKT	21,24	2 877	135	8999
09 7 76 115	HERGENSWILER	12,07	1 215	101	8991
09 7 76 116	LINDAU (BODENSEE), STADT	33,01	24 391	739	8990
09 7 76 117	LINDENBERG I. ALLGAEU, STADT	11,84	10 003	845	8998
09 7 76 118	MAIERHOFEN	17,94	1 424	79	8999
09 7 76 120	NONNENHORN	1,95	1 501	770	8993
09 7 76 121	OBERREUTE	13,49	1 282	95	8999
09 7 76 122	OPFENBACH	16,79	1 954	116	8991
09 7 76 124	ROETHENBACH (ALLGAEU)	14,96	1 625	109	8999
09 7 76 125	SCHEIDEGG, MARKT	27,40	3 623	132	8999
09 7 76 126	SIGMARZELL	15,98	2 067	129	8995
09 7 76 127	STIEFENHOFEN	28,97	1 361	47	8999
09 7 76 128	WASSERRURG (BODENSEE)	6,34	2 819	445	8992
09 7 76 129	WEILER-SIMMERBERG, MARKT	31,29	4 560	146	8999
09 7 76 130	WEISSENSBERG	7,81	1 760	225	8995
09 7 76 131	HERGATZ	18,82	1 904	101	8994
09 7 76	ZUSAMMEN:	323,37	68 643	212	X
09 7 77	OSTALLGAEU				
	SITZ: MARKTOBERDORF, STADT				
09 7 77 111	AITRANG	28,39	1 579	56	8955
09 7 77 112	BIESSENHOFEN	27,34	3 664	134	8954
09 7 77 114	BAISWEIL	26,28	1 116	42	8951
09 7 77 118	BIDINGEN	36,51	1 351	37	8951
09 7 77 121	BUCHLOE, STADT	36,24	8 365	231	8938
09 7 77 124	EGGENTHAL	28,09	1 090	39	8951
09 7 77 125	EISENBERG	13,65	745	55	8959
09 7 77 128	FRIESENRIED	22,25	1 326	60	8951
09 7 77 129	FUESSEN, STADT	43,51	12 702	292	8958
09 7 77 130	GERMARINGEN	22,88	2 487	109	8951
09 7 77 131	GOERISRIED	23,14	909	39	8951
09 7 77 135	HOPFERAU	13,22	923	70	8959
09 7 77 138	GUENZACH	23,48	1 248	53	8953
09 7 77 139	IRSEE, MARKT	17,46	1 214	70	8951
09 7 77 140	JENGEN	33,75	1 589	47	8939
09 7 77 141	KALTENTAL, MARKT	22,15	1 130	51	8951
09 7 77 144	KRAFTISRIED	16,22	686	42	8951
09 7 77 145	LAMERDINGEN	34,25	1 472	43	8939
09 7 77 147	LECHBRUCK	17,77	2 150	125	8923
09 7 77 149	LENGENWANG	18,61	1 189	64	8951
09 7 77 151	MARKTOBERDORF, STADT	94,89	15 572	164	8952
09 7 77 152	MAUERSTETTEN	16,54	2 279	138	8951
09 7 77 153	NESSELWANG, MARKT	29,53	2 996	101	8964
09 7 77 154	BERGUENZBURG, MARKT	46,67	4 998	107	8953
09 7 77 155	OBEROSTENDORF	21,03	1 028	49	8939
09 7 77 157	OSTERZELL	10,82	566	52	8951
09 7 77 158	PFORZEN	23,67	1 606	68	8951
09 7 77 159	PFRONTEN	62,38	6 804	109	8962
09 7 77 164	RIEDEN	8,41	1 281	152	8951
09 7 77 165	RONSBURG, MARKT	16,52	1 712	104	8951
09 7 77 166	ROSSHAUPTEN	46,97	2 603	55	8959
09 7 77 167	RUDERATSHOFEN	35,79	1 459	41	8951
09 7 77 168	RUECKHOLZ	17,21	673	39	8961
09 7 77 169	SCHWANGAU	76,06	3 292	43	8959
09 7 77 170	SEEG	45,14	2 178	48	8959
09 7 77 171	STOETTEN A. AUERBERG	49,55	2 294	46	8951
09 7 77 172	STOETTZWANG	19,79	1 188	60	8951
09 7 77 173	HALBLECH	125,43	2 989	24	8959
09 7 77 175	UNTERTHINGAU, MARKT	45,20	2 231	49	8951
09 7 77 176	UNTRASRIED	25,75	1 096	43	8961
09 7 77 177	WAAL, MARKT	27,87	1 703	61	8939
09 7 77 179	WALD	17,97	859	48	8952
09 7 77 182	WESTENDORF	11,41	1 200	101	8951
09 7 77 444	OSTALLGAEU, GEMFR. GEBIET	15,56	-	-	-
09 7 77	ZUSAMMEN:	1 395,05	109 542	79	X
09 7 78	UNTERALLGAEU				
	SITZ: MINDELHEIM, STADT				
09 7 78 111	AMBERG	10,07	882	88	8939
09 7 78 113	APFELTRACH	15,02	839	56	8949
09 7 78 115	BABENHAUSEN, MARKT	27,23	4 189	154	8943
09 7 78 116	BAD WOERISHOFEN, STADT	57,78	12 717	220	8939
09 7 78 118	BENNINGEN	9,21	1 789	194	8941
09 7 78 119	BOEMEN	20,53	758	37	8941
09 7 78 120	BOOS	17,66	1 639	93	8941
09 7 78 121	BREITENBRUNN	41,92	2 103	50	8949
09 7 78 123	BUXHEIM	10,23	2 817	275	8941
09 7 78 127	DIRLEWANG, MARKT	23,30	1 650	71	8949
09 7 78 130	EGG A. D. GUENZ	20,70	914	44	8941
09 7 78 134	EPPISHAUSEN	39,47	1 745	44	8949
09 7 78 136	ERKHEIM, MARKT	32,18	2 426	75	8941
09 7 78 137	ETTRINGEN	41,53	2 931	71	8939
09 7 78 139	FELLHEIM	5,08	801	158	8941
09 7 78 144	GROENENBACH, MARKT	42,05	4 026	96	8944
09 7 78 149	HAWANGEN	16,45	973	59	8941
09 7 78 150	HEIMERTINGEN	13,89	1 333	96	8941
09 7 78 151	HOLZGUENZ	12,08	918	76	8941
09 7 78 157	KIRCHHASLACH	32,04	1 079	34	8941
09 7 78 158	KIRCHHEIM I. SCHW., MARKT	31,95	2 391	75	8949
09 7 78 161	KRONBURG	20,25	1 314	65	8941

*) GEBIETSSTAND: 1.1.1980.

3 GEMEINDEN IN SYSTEMATISCHER ORDNUNG MIT SCHLUESSELNUMMER, FLAECHE, WOHNBEVOELKERUNG, BEVOELKERUNGSDICHTE UND POSTLEITZAHL AM 31.12.1979^{*)}

SCHLUESSEL- NUMMER	LAND, REG.-BEZIRK, KREIS, GEMEINDE	FLAECHE KM ²	BEVOEL- KERUNG	BEV. DICHTE JE KM ²	POST- LEIT ZAHL
09 7 78 162	LACHEN	13,33	1 165	87	8941
09 7 78 163	LAUBEN	18,38	1 109	60	8941
09 7 78 164	LAUTRACH	8,06	1 151	143	8941
09 7 78 165	LEGAU, MARKT	36,35	2 956	81	8945
09 7 78 168	MARKT RETTENBACH, MARKT	49,86	3 141	63	8947
09 7 78 169	MARKT WALD, MARKT	30,84	1 972	64	8939
09 7 78 171	MEMMINGERBERG	6,09	2 336	374	8941
09 7 78 173	MINDELHEIM, STADT	56,43	12 294	218	8948
09 7 78 177	NIEDERRIEDEN	13,90	908	65	8941
09 7 78 180	KAMMLACH	26,74	1 467	55	8949
09 7 78 183	OBERRIEDEN	20,83	1 155	55	8949
09 7 78 184	OBERSCHOENEGG	18,29	903	49	8941
09 7 78 186	OTTOREUREN, MARKT	56,09	7 217	129	8942
09 7 78 187	PPAFFENHAUSEN, MARKT	21,12	2 002	95	8949
09 7 78 188	PLESS	15,37	681	44	8941
09 7 78 190	SALGEN	23,29	1 154	50	8949
09 7 78 196	SONTHEIM	24,74	2 085	84	8947
09 7 78 199	STETTEN	12,91	1 034	80	8949
09 7 78 202	TRUNKELSBURG	1,94	1 378	710	8941
09 7 78 203	TUERKHEIM, MARKT	32,42	5 159	159	8939
09 7 78 204	TUSSENHAUSEN, MARKT	41,78	2 146	51	8939
09 7 78 205	UNGERHAUSEN	7,01	862	123	8941
09 7 78 207	UNTEREGG	23,70	1 213	51	8949
09 7 78 209	RAMMINGEN	19,27	1 059	55	8939
09 7 78 214	WESTERHEIM	21,17	1 752	83	8941
09 7 78 216	WIEDERGELTINGEN	11,60	975	84	8939
09 7 78 217	WINTERRIEDEN	9,78	698	71	8941
09 7 78 218	WOLFERTSCHWENDEN	14,49	1 250	86	8941
09 7 78 219	WORINGEN	17,54	1 353	77	8941
09 7 78 221	KETTERSCHAUSEN	26,71	1 568	59	8909
09 7 78 444	UNTERALLGAEU, GEMFR. GEBIET	9,54	-	-	-
09 7 78	ZUSAMMEN:	1 230,16	114 377	93	X
09 7 79	DONAU-RIES				
	SITZ: DONAUWOERTH, STADT				
09 7 79 111	ALERHEIM	23,39	1 426	61	8861
09 7 79 112	AMERDINGEN	19,10	744	39	8861
09 7 79 115	ASBACH-BAEUMENHEIM	11,89	3 651	307	8854
09 7 79 117	AUHAUSEN	15,15	989	65	8861
09 7 79 126	BUCHDORF	16,80	1 288	77	8851
09 7 79 129	DAITING	25,48	662	26	8855
09 7 79 130	DEININGEN	15,30	1 447	95	8861
09 7 79 131	DONAUWOERTH, STADT	76,87	17 813	232	8850
09 7 79 136	EDERHEIM	16,58	955	58	8861
09 7 79 138	EMINGEN A. RIES	15,63	855	55	8861
09 7 79 146	FORHEIM	23,26	562	24	8861
09 7 79 147	FREMDINGEN	50,01	2 102	42	8864
09 7 79 148	FUENFSTETTEN	26,73	1 311	49	8851
09 7 79 149	GENDERKINGEN	11,68	1 089	93	8851
09 7 79 154	HAINSFARTH	17,49	1 406	80	8861
09 7 79 155	HARBURG (SCHWABEN), STADT	73,13	5 446	74	8856
09 7 79 162	HOHENALTHEIM	17,84	573	32	8861
09 7 79 163	HOLZHEIM	19,62	949	48	8851
09 7 79 167	HUISHEIM	22,77	1 428	63	8851
09 7 79 169	KAISHEIM, MARKT	41,60	3 201	77	8851
09 7 79 176	MAIHINGEN	14,17	1 029	73	8861
09 7 79 177	MARKTOFFINGEN	13,60	1 137	84	8861
09 7 79 178	MARXHEIM	46,53	2 447	53	8851
09 7 79 180	MEGESHEIM	12,51	751	60	8861
09 7 79 181	MERTINGEN	38,42	2 658	69	8851
09 7 79 184	MOENCHSDEGGINGEN	32,08	1 521	47	8861
09 7 79 185	MOETTINGEN	31,83	2 181	69	8861
09 7 79 186	MONHEIM, STADT	69,31	4 010	58	8855
09 7 79 187	MUENSTER	16,19	734	45	8851
09 7 79 188	MUNNINGEN	22,79	1 571	69	8861
09 7 79 192	NIEDERSCHOENENFELD	14,41	1 143	79	8851
09 7 79 194	NOERDLINGEN, STADT	68,13	18 502	272	8860
09 7 79 196	OBERNDORF A. LECH	19,35	1 882	97	8851
09 7 79 197	OETTINGEN I. BAY., STADT	34,22	4 628	135	8867
09 7 79 198	OTTING	13,41	689	51	8851
09 7 79 201	RAIN, STADT	77,11	6 489	84	8852
09 7 79 203	REIHLINGEN	9,53	998	105	8861
09 7 79 206	ROEGLING	10,71	663	62	8851
09 7 79 217	TAGMERSHEIM	15,98	995	62	8851
09 7 79 218	TAPFHEIM	44,45	3 385	76	8851
09 7 79 224	WALLERSTEIN, MARKT	19,46	2 942	151	8862
09 7 79 226	WECHINGEN	24,00	1 353	56	8861
09 7 79 228	WEMDING, STADT	31,69	4 943	156	8853
09 7 79 231	WOLFERSTADT	32,01	887	28	8851
09 7 79 444	DONAU-RIES, GEMFR. GEBIET	23,73	-	-	-
09 7 79	ZUSAMMEN:	1 275,94	115 435	90	X
09 7 80	OBERALLGAEU				
	SITZ: SONTHOFEN, STADT				
09 7 80 112	ALTUSRIED, MARKT	91,84	6 972	76	8966
09 7 80 113	BALDERSCHWANG	41,60	182	4	8981
09 7 80 114	BETZIGAU	29,24	2 093	72	8961
09 7 80 115	BLAICHACH	50,18	4 980	99	8976
09 7 80 116	BOLSTERLANG	20,35	931	46	8981
09 7 80 117	RUCHENBERG, MARKT	58,10	3 333	57	8961
09 7 80 118	BURGBERG I. ALLGAEU	16,00	2 362	148	8971

*) GEBIETSSTAND: 1.1.1980.

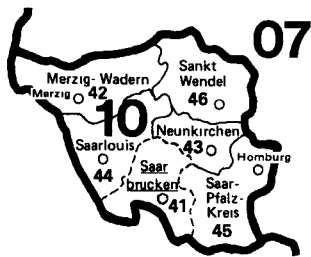
3 GEMEINDEN IN SYSTEMATISCHER ORDNUNG MIT SCHLUESSELNUMMER, FLAECHE, WOHNBEVOELKERUNG, BEVOELKERUNGSDICHTE UND POSTLEITZAHL AM 31.12.1979*)

SCHLUESSEL- NUMMER	LAND, REG.-BEZIRK, KREIS, GEMEINDE	FLAECHE KM ²	BEVOEL- KERUNG	Bf v. DICHTF JE KM ²	POST- LEIT ZAHL
09 7 80 119	DIETMANNSRIED, MARKT	53,65	5 625	105	8961
09 7 80 120	DURACH	20,71	5 170	250	8961
09 7 80 121	FISCHEN I. ALLGAEU	13,56	2 909	215	8975
09 7 80 122	HALDENWANG	26,70	2 597	97	8961
09 7 80 123	HINDELANG, MARKT	137,02	5 104	37	8973
09 7 80 124	IMMENSTADT I. ALLGAEU, STADT	81,41	13 719	169	8970
09 7 80 125	LAUBEN	8,39	2 758	329	8961
09 7 80 127	MISSEN-WILHAMS	34,96	1 068	31	8971
09 7 80 128	OY-MITTELPERG	60,18	3 282	55	8967
09 7 80 131	OBERMAISELSTEIN	25,00	897	36	8981
09 7 80 132	OBERSTAUFEN, MARKT	125,82	6 393	51	8974
09 7 80 133	OBERSTDORF, MARKT	230,13	11 407	50	8980
09 7 80 134	OFTERSCHWANG	19,55	1 759	90	8971
09 7 80 137	RETTENBERG	60,16	2 871	48	8971
09 7 80 139	SONTHOFEN, STADT	46,49	19 940	429	8972
09 7 80 140	SULZBERG, MARKT	40,98	3 756	92	8961
09 7 80 143	WALTENHOFEN	59,65	7 909	133	8963
09 7 80 144	WEITHAU, MARKT	65,25	3 773	58	8961
09 7 80 145	WERTACH, MARKT	45,60	1 711	38	8965
09 7 80 146	WIGGENSBACH, MARKT	31,83	3 072	97	8961
09 7 80 147	WILDPOLDSRIED	21,35	1 825	85	8961
09 7 80 444	OBFRALLGAEU, GEMFR. GEBIET	12,03	-	-	-
09 7 80	ZUSAMMEN:	1 527,73	128 398	84	X
09 7	ZUSAMMEN:	9 993,84	1 523 490	152	X
09	ZUSAMMEN:	70 546,32	10 870 968	154	X

*) GEBIETSSTAND: 1.1.1980.

10 SAARLAND UND 11 BERLIN

Verwaltungsgrenzen nach dem Stand vom 31. 12. 1979



	Schlüsselnummern	Grenzen	Verwaltungssitze ¹⁾
Land:	10	—	<u>Saarbrücken</u>
Landkreis:	42	—	○
Stadtverband:	41	---	

¹⁾ Verwaltungssitze der Kreise sind nur benannt, wenn sie nicht mit dem Namen des Kreises übereinstimmen.

SCHLUESSEL- NUMMER	LAND, REG.-BEZIRK, KREIS, GEMEINDE	FLAECHE KM ²	BEVOEL- KERUNG	BEV. DICHTE JE KM ²	POST- LEIT ZAHL
10	SAARLAND				
10 0 41	STADTVERBAND SAARBRUECKEN SITZ: SAARBRUECKEN, LANDESHAUPTSTADT				
10 0 41 100	SAARBRUECKEN, LANDESHAUPTSTADT	168,12	194 452	1 157	6600
10 0 41 511	FRIEDRICHSTHAL, STADT	9,09	12 513	1 377	6605
10 0 41 512	GROSSROSSELN	25,19	10 149	403	6624
10 0 41 513	HEUSWEILER	39,93	19 740	494	6601
10 0 41 514	KLEINBITTERS DORF	26,25	12 794	487	6601
10 0 41 515	PUEITTLINGEN, STADT	23,93	20 643	863	6625
10 0 41 516	QUIERSCHIED	20,21	15 993	791	6607
10 0 41 517	RIEGELSBERG	14,70	14 196	966	6631
10 0 41 518	SULZBACH/SAAR, STADT	16,13	20 750	1 286	6603
10 0 41 519	VOELKLINGEN, STADT	67,01	44 901	670	6620
10 0 41	ZUSAMMEN:	410,56	366 131	897	X
10 0 42	MERZIG-WADERN SITZ: MERZIG, STADT				
10 0 42 111	BECKINGEN	51,63	14 965	290	6645
10 0 42 112	LOSHEIM	97,03	14 218	147	6646
10 0 42 113	MERZIG, KREISSTADT	112,41	30 008	267	6640
10 0 42 114	METTLACH	74,29	12 585	169	6642
10 0 42 115	PERL	75,03	6 173	82	6643
10 0 42 116	WADERN, STADT	110,96	16 156	146	6618
10 0 42 117	WEISKIRCHEN	33,63	6 378	190	6619
10 0 42	ZUSAMMEN:	554,98	100 483	181	Y
10 0 43	NEUNKIRCHEN SITZ: NEUNKIRCHEN/SAAR, STADT				
10 0 43 111	EPPELBOERN	47,03	17 943	382	6686
10 0 43 112	ILLINGEN	36,04	18 414	511	6688
10 0 43 113	MERCHWEILER	12,79	12 218	955	6689
10 0 43 114	NEUNKIRCHEN/SAAR, KREISSTADT	75,92	52 216	688	6680
10 0 43 115	OTTWEILER, STADT	45,51	15 745	346	6682
10 0 43 116	SCHIFFWEILER	21,31	18 266	857	6685
10 0 43 117	SPIESEN-ELWERSBERG	11,21	16 290	1 453	6683
10 0 43	ZUSAMMEN:	249,81	151 092	605	X
10 0 44	SAARLOUIS SITZ: SAARLOUIS, STADT				
10 0 44 111	DILLINGEN/SAAR, STADT	22,07	20 722	939	6638
10 0 44 112	LEBACH, STADT	64,15	20 202	315	6610
10 0 44 113	NALBACH	22,46	9 291	414	6637
10 0 44 114	REHLINGEN	61,13	14 050	230	6639
10 0 44 115	SAARLOUIS, KREISSTADT	43,24	39 028	903	6630
10 0 44 116	SAARWELLINGEN	41,65	13 782	331	6632
10 0 44 117	SCHMELZ	58,64	16 632	284	6612
10 0 44 118	SCHWALBACH/SAAR	43,31	34 480	796	6635
10 0 44 119	UEBERHERRN	34,29	11 096	324	6621
10 0 44 120	WADGASSEN	25,93	19 067	735	6622
10 0 44 121	WALLERFANGEN	42,18	9 620	228	6634
10 0 44	ZUSAMMEN:	459,05	207 970	453	X
10 0 45	SAAR-PFALZ-KREIS SITZ: HOMBURG, STADT				
10 0 45 111	BEXBACH, STADT	31,11	19 541	628	6652
10 0 45 112	BLIESKASTEL, STADT	108,21	22 614	209	6653
10 0 45 113	GRSHEIM	57,39	6 663	116	6657
10 0 45 114	HOMBURG, KREISSTADT	82,58	41 581	504	6650
10 0 45 115	KIRKEL	33,91	8 792	259	6654
10 0 45 116	MANDELBACHTAL	57,71	11 323	196	6676
10 0 45 117	SANKT INGEBERT, STADT	50,07	41 896	837	6670
10 0 45	ZUSAMMEN:	420,98	152 410	362	X
10 0 46	SANKT WENDEL SITZ: SANKT WENDEL, STADT				
10 0 46 111	FREISEN	48,05	8 099	169	6699
10 0 46 112	MARPINGEN	39,67	10 801	272	6694
10 0 46 113	NAMBORN	26,00	7 331	282	6698
10 0 46 114	NOHFELDEN	103,53	10 350	100	6697
10 0 46 115	NONNWEILER	66,74	8 497	127	6696
10 0 46 116	OBERTHAL	23,86	6 428	269	6692
10 0 46 117	SANKT WENDEL, KREISSTADT	113,53	26 880	237	6690
10 0 46 118	THOLEY	57,57	12 083	210	6695
10 0 46	ZUSAMMEN:	478,95	90 469	189	X
10 0	ZUSAMMEN:	2 574,33	1 068 555	415	X
10	ZUSAMMEN:	2 574,33	1 068 555	415	X

*) GEBIETSSTAND: 1.1.1980.

3 GEMEINDEN IN SYSTEMATISCHER ORDNUNG MIT SCHLUESSELNUMMER, FLAECHE, WOHNBEVOELKERUNG, BEVOELKERUNGSDICHTE UND POSTLEITZAHL AM 31.12.1979^{*)}

SCHLUESSEL- NUMMER	LAND, REG.-BEZIRK, KREIS, GEMEINDE	FLAECHE KM ²	BEVOEL- KERUNG	BEV. DICHTE JE KM ²	POST- LEIT ZAHL
11	BERLIN(WEST)				
11 0 00 000	BERLIN (WEST), STADT	480,19	1 902 250	3 961	1000
	BUNDESGBIET				
	ZUSAMMEN:	248 667,06	61 439 342	247	X

*) GEBIETSSTAND: 1.1.1980.

SCHLUESSEL- NUMMER	GEMEINDE	KREIS	LAND	BEVOEL- KERUNG	POST- LEIT- ZAHL
07 2 35 001	AACH	TRIER-SAARBURG	RHPF	1 173	5501
08 3 35 001	AACH, STADT	KONSTANZ	BAWU	1 359	7701
05 3 13 000	AACHEN, STADT	KREISFREIE STADT	NW	242 971	5100
08 1 36 088	AALEN, STADT	OSTALBKREIS	BAWU	62 854	7080
06 1 83 001	AARBERGEN	RHEINGAU-TAUNUS-KREIS	HESS	6 488	6209
01 0 61 001	AASBUETTEL	STEINBURG	SCHH	105	2216
09 5 76 111	ABENBERG, STADT	ROTH	BAY	4 698	8541
09 2 73 111	ABENSBERG, STADT	KELHEIM	BAY	8 589	8423
07 1 34 001	ABENTHEUER	BIRKENFELD	RHPF	759	6589
09 5 77 111	ABSBERG, MARKT	WEISSENBURG-GUNZENHAUSEN	BAY	1 158	8821
08 1 25 001	ABSTATT	HEILBRONN	BAWU	2 240	7101
08 1 36 002	ABTSGMUEND	OSTALBKREIS	BAWU	6 030	7081
06 1 71 001	ABTSTEINACH	BERGSTRASSE	HESS	2 116	6941
09 6 75 111	ABTSWIND, MARKT	KITZINGEN	BAY	668	8711
07 1 33 001	ABTWEILER	BAD KREUZNACH	RHPF	260	6551
08 4 36 001	ACHBERG	RAVENSBURG	BAWU	1 061	8991
08 3 17 001	ACHERN, STADT	ORTENAU-KREIS	BAWU	20 442	7590
03 1 58 001	ACHIM	WOLFENBUETTEL	NDSA	710	3344
03 3 61 001	ACHIM, STADT	VERDEN	NDSA	27 442	2807
09 2 76 111	ACHSLACH	REGEN	BAY	1 059	8371
08 4 26 001	ACHSTETTEN	BIBERACH	BAWU	2 843	7959
07 1 37 001	ACHT	MAYEN-KOBLENZ	RHPF	99	5441
07 1 34 002	ACHTELSBACH	BIRKENFELD	RHPF	437	6589
01 0 58 001	ACHTERWEHR	RENDSBURG-ECKERNFOERDE	SCHH	784	2301
01 0 54 001	ACHTRUP	NORDFRIESLAND	SCHH	1 075	2262
08 1 17 001	ADELBERG	GOEPPINGEN	BAWU	1 551	7321
03 1 52 001	ADELEBSEN, FLECKEN	GOETTINGEN	NDSA	7 029	3404
03 3 51 001	ADELHEIDSDORF	CELLE	NDSA	1 781	3101
08 1 36 003	ADELMANNFELDEN	OSTALBKREIS	BAWU	1 477	7091
09 1 76 111	ADELSCHLAG	EICHSTAETT	BAY	2 082	8079
09 5 72 111	ADELSDORF	ERLANGEN-HOECHSTADT	BAY	4 864	8551
08 2 25 001	ADELSHEIM, STADT	NECKAR-ODENWALD-KREIS	BAWU	4 610	6962
09 5 71 111	ADELSHOFEN	ANSBACH	BAY	1 025	8801
09 1 79 111	ADELSHOFEN	FUERSTENFELDRUCK	BAY	929	8081
09 7 72 111	ADELSRIED	RUGSBURG	BAY	1 721	8901
09 7 71 111	ADELZHAUSEN	AICHACH-FRIEDBERG	BAY	960	8891
07 1 31 001	ADENAU, STADT	AHRWEILER	RHPF	2 735	5488
07 3 36 001	ADENBACH	KUSEL	RHPF	159	6758
03 1 51 001	ADENBUETTEL	GIFHORN	NDSA	1 031	3171
03 3 55 001	ADENDORF	LUENEBURG	NDSA	7 390	2126
03 2 54 001	ADENSTEDT	HILDESHEIM	NDSA	1 053	3221
09 2 74 111	ADLKOFEN	LANDSHUT	BAY	2 847	8311
01 0 61 002	AEBTSSINWISCH	STEINBURG	SCHH	73	2211
03 2 52 001	AERZEN, FLECKEN	HAMELN-PYRMONT	NDSA	11 007	3251
08 1 18 001	AFFALTERBACH	LUDWIGSBURG	BAWU	3 891	7151
09 7 71 112	AFFING	AICHACH-FRIEDBERG	BAY	3 828	8901

*)GEBIETSSTAND:1.1.1980.

A

4 GEMEINDEN IN ALPHABETISCHER ORDNUNG MIT SCHLUESSELNUMMER, WOHNBEVOELKERUNG UND POSTLEITZAHL AM 31. 12. 1980 *

SCHLUESSEL- NUMMER	GEMEINDE	KREIS	LAND	BEVOEL- KERUNG	POST- LEIT- ZAHL
03 2 51 001	AFFINGHAUSEN	DIEPHOLZ	NDSA	988	2831
07 2 32 001	AFFLER	BITBURG-PRUEM	RHPF	47	5529
03 3 59 001	AGATHENBURG	STADE	NDSA	273	2160
01 0 61 003	AGETHORST	STEINBURG	SCHH	157	2216
08 2 25 002	AGLASTERHAUSEN	NECKAR-ODENWALD-KREIS	BAWU	3 527	6955
09 2 74 112	AHAM	LANDSHUT	BAY	1 722	8311
05 5 54 004	AHAUS, STADT	BORKEN	NW	27 824	4422
03 3 57 001	AHAUSEN	ROTENBURG (WUEEMME)	NDSA	1 357	2724
03 3 58 001	AHLDEN, FLECKEN	SOLTAU-FALLINGBOSTEL	NDSA	1 238	3031
01 0 58 002	AHLEFELD	PENDSBURG-ECKERNFOERDE	SCHH	165	2372
05 5 70 004	AHLEN, STADT	WARENDORF	NW	53 681	4730
03 3 59 002	AHLERSTEDT	STADE	NDSA	4 215	2161
06 2 74 001	AHNATAL	KASSEL	HFSS	7 153	3501
01 0 59 102	AHNEBY	SCHLESWIG-FLENSBURG	SCHH	230	2396
03 3 51 002	AHNSBECK	CELLE	NDSA	1 069	3101
03 2 57 001	AHNSEN	SCHAUMBURG	NDSA	1 039	3061
09 2 78 112	AHOLFING	STRAUBING-BOGEN	BAY	1 094	8441
09 2 71 111	AHOLMING	DEGGENDORF	BAY	1 777	8351
09 4 73 112	AHORN	COBURG	BAY	3 956	8631
08 1 28 138	AHORN	MAIN-TAUBER-KREIS	PAWU	2 089	6965
09 4 72 111	AHORNTAL	DAYREUTH	BAY	1 987	8581
07 1 31 002	AHRBRUECK	AHRWEILER	RHPF	1 114	5481
01 0 55 001	AHRENSBOEK	OSTHOLSTEIN	SCHH	7 546	2405
01 0 62 001	AHRENSBURG, STADT	STORMARN	SCHH	25 416	2070
01 0 54 002	AHRENSHOEFT	NORDFRIESLAND	SCHH	395	2251
01 0 54 003	AHRENVIOEL	NORDFRIESLAND	SCHH	441	2251
01 0 54 004	AHRENVIOELFELD	NORDFRIESLAND	SCHH	215	2251
09 2 75 111	AICHA VORM WALD	PASSAU	BAY	1 798	8359
09 7 71 113	AICHACH, STADT	AICHACH-FRIEDBERG	BAY	14 914	8890
08 1 17 002	AICHELBERG	GOEPPINGEN	BAWU	868	7321
09 7 74 166	AICHEN	GUENZBURG	BAY	1 072	8909
08 3 25 001	AICHHALDEN	ROTTWEIL	BAWU	3 778	7234
08 4 36 003	AICHSTETTEN	RAVENSBURG	BAWU	2 086	7971
08 1 16 081	AICHTAL, STADT	ESSLINGEN	BAWU	8 034	7447
08 1 16 076	AICHWALD	ESSLINGEN	BAWU	7 557	7307
09 2 75 112	AIDENBACH, MARKT	PASSAU	BAY	2 331	8359
09 6 74 111	AIDHAUSEN	HASSBERGE	BAY	1 941	8729
08 1 15 001	AIDLINGEN	BOEPLINGEN	BAWU	7 573	7031
09 2 73 113	AIGLSBACH	KELHEIM	BAY	1 193	8301
07 1 43 200	AILERTCHEN	WESTERWALDKREIS	RHPF	618	5439
09 7 71 114	AINDLING, MARKT	AICHACH-FRIEDBERG	BAY	3 254	8901
09 1 72 111	AINRING	BERCHTESGADENER LAND	BAY	7 814	8229
09 7 73 111	AISLINGEN, MARKT	DILLINGEN A.D. DONAU	BAY	1 345	8871
09 2 78 113	AITERHOFEN	STRAUBING-BOGEN	BAY	2 522	8441
08 3 36 004	AITERN	LOERRACH	BAWU	496	7869
08 4 36 004	AITRACH	PAVENSBURG	BAWU	2 566	7971
09 7 77 111	AITRANG	OSTALLGAEU	BAY	1 579	8955
08 3 37 002	ALERRUCK	WALDSHUT	BAWU	5 722	7892

*) GEBIETSSTAND: 1.1.1980.

4 GEMEINDEN IN ALPHABETISCHER ORDNUNG MIT SCHLUESSELNUMMER, WOHNBEVOELKERUNG UND POSTLEITZAHL A v 31.12.1975 *)

SCHLUESSEL- NUMMER	GEMEINDE	KREIS	LAND	BEVOEL- KERUNG	POST- LEIT- ZAHL
01 0 51 001	ALBERSDORF	DITHMARSCHEN	SCHH	3 470	2243
08 1 17 003	ALBERSHAUSEN	GOEPPINGEN	BAWU	3 637	7321
07 3 37 001	ALBERSWEILER	SUEDLICHE WEINSTRASSE	RHPF	2 060	6743
09 6 75 112	ALBERTSHOFEN	KITZINGEN	BAY	1 691	8711
07 3 36 002	ALBESSEN	KUSEL	RHPF	166	6799
07 3 31 001	ALBIG	ALZEY-WORMS	RHPF	1 282	6509
07 3 33 001	ALBISHEIM (PFRIMM)	DONNERSBERGKREIS	RHPF	1 317	6719
01 0 53 001	ALBSFELDE	HERZOGTUM LAUENBURG	SCHH	55	2418
08 4 17 079	ALESTADT, STADT	ZOLLERNALBKREIS	BAWU	48 192	7470
05 3 58 004	ALDENHOVEN	DUEREN	NW	12 335	5173
09 2 75 114	ALDESBACH	PASSAU	BAY	3 444	8359
08 3 27 002	ALDINGEN	TUTTLINGEN	BAWU	5 429	7209
09 7 79 111	ALERHEIM	DONAU-RIES	BAY	1 426	8861
09 5 77 113	ALESHEIM	WEISSENBURG-GUNZENHAUSEN	BAY	939	8831
09 7 74 111	ALETSHAUSEN	GUENZBURG	BAY	1 045	8909
07 1 35 001	ALF	COCHEM-ZELL	RHPF	1 111	5584
08 1 19 001	ALFDORF	REMS-MURR-KREIS	BAWU	5 546	7071
03 2 54 002	ALFELD (LEJNE), STADT	HILDESHEIM	NDSA	23 447	3220
09 5 74 111	ALFELD	NUERNBERGER LAND	BAY	1 043	8561
03 4 59 001	ALFHAUSEN	OSNABRUECK	NDSA	2 323	4552
07 1 35 002	ALFLEN	COCHEM-ZELL	RHPF	850	5591
03 3 57 002	ALFSTEDT	ROTENBURG (WUEMME)	NDSA	820	2740
05 3 82 004	ALFTER	RHEIN-SIEG-KREIS	NW	16 097	5305
03 2 54 003	ALGERMISSEN	HILDESHEIM	NDSA	6 805	3201
06 2 73 001	ALHEIM	HERSFELD-ROTENBURG	HESS	4 570	6445
07 1 37 201	ALKEN	MAYEN-KOBLENZ	RHPF	689	5401
01 0 54 005	ALKERSUM	NORDFRIESLAND	SCHH	404	2270
07 1 34 003	ALLENBACH	BIRKENFELD	RHPF	672	6581
07 1 41 001	ALLENDORF	RHEIN-LAHN-KREIS	RHPF	477	5429
06 2 77 001	ALLENDORF (EDER)	WALDECK-FRANKENBERG	HESS	4 477	3559
06 1 88 001	ALLENDORF (LUMDA), STADT	WETTERAUKREIS	HESS	3 514	6301
07 1 33 002	ALLENFELD	BAD KREUZNACH	RHPF	151	6551
08 3 35 002	ALLENSBACH	KONSTANZ	BAWU	5 823	7753
09 5 76 113	ALLERSBERG, MARKT	ROTH	BAY	6 657	8501
09 1 78 113	ALLERSHAUSEN	FREISING	BAY	2 902	8051
08 4 26 005	ALLESHAUSEN	BIBERACH	BAWU	414	7941
09 1 79 113	ALLING	FUERSTENFELDBRUCK	BAY	2 622	8031
09 7 72 114	ALLMANNSHOFEN	AUGSBURG	BAY	731	8851
08 4 26 006	ALLMANNSWEILER	BIBERACH	BAWU	248	7969
08 4 25 002	ALLMENDINGEN	ALB-DONAU-KREIS	BAWU	4 062	7936
08 1 19 003	ALLMERSBACH IM TAL	REMS-MURR-KREIS	BAWU	3 917	7151
01 0 54 006	ALMDORF	NORDFRIESLAND	SCHH	398	2257
07 1 32 001	ALMERSBACH	ALTENKIRCHEN (WESTERWALD)	RHPF	462	5231
03 2 54 004	ALMSTEDT	HILDESHEIM	NDSA	1 032	3221
05 1 70 004	ALPEN	WESEL	NW	9 745	4234
07 1 43 202	ALPENROD	WESTERWALDKREIS	RHPF	1 219	5239
08 2 37 002	ALPIRSBACH, STADT	FREUDENSTADT	BAWU	6 710	7297
07 1 43 001	ALSBACK	WESTERWALDKREIS	RHPF	565	5411

*) GEBIETSSTAND: 1.1.1980.

A

4 GEMEINDEN IN ALPHABETISCHER ORDNUNG MIT SCHLUESSELNUMMER, WOHNBEVOELKERUNG UND POSTLEITZAHL AM 31.12.1979 *)

SCHLUESSEL- NUMMER	GEMEINDE	KREIS	LAND	BEVOEL- KERUNG	POST- LEIT- ZAHL
06 1 72 001	ALSPACH-HAEHNLEIN	DARMSTADT-DIEBURG	HESS	6 405	6146
07 1 32 002	ALSDORF	ALTENKIRCHEN (WESTERWALD)	RHPF	1 798	5240
07 2 32 002	ALSDORF	BITBURG-PRUEM	RHPF	293	5521
05 3 54 004	ALSDORF, STADT	AACHEN	NW	46 328	5110
07 3 33 003	ALSENZ	DONNERSBERGKREIS	RHPF	1 731	6762
06 1 84 001	ALSFELD, STADT	VOGELSBURGKREIS	HESS	17 986	6320
07 3 31 002	ALSHEIM	ALZEY-WORMS	RHPF	2 409	6526
01 0 59 001	ALT BENNEBEK	SCHLESWIG-FLENSBURG	SCHH	337	2382
01 0 58 003	ALT DUVENSTEDT	RENDSBURG-ECKERNFOERDE	SCHH	1 325	2371
01 0 53 002	ALT MOELLM	HERZOGTUM LAUENBURG	SCHH	573	2411
08 1 16 004	ALTBACH	ESSLINGEN	BAWU	5 775	7305
08 1 15 002	ALTDORF	BOEPLINGEN	BAWU	2 751	7031
08 1 16 005	ALTDORF	ESSLINGEN	BAWU	744	7441
09 2 74 113	ALTDORF	LANDSHUT	BAY	8 178	8300
07 3 37 002	ALTDORF	SUEDLICHE WEINSTRASSE	RHPF	723	6731
09 5 74 112	ALTDORF B. NUERNBERG, STADT	NUERNBERGER LAND	BAY	11 702	8503
09 3 75 113	ALTEGLOFSHEIM	REGENSBURG	BAY	2 258	8401
05 9 62 004	ALTENA, STADT	MAERKISCHER KREIS	NW	24 729	5990
07 1 31 003	ALTENAHR	AHRWEILER	RHPF	1 795	5481
03 1 53 001	ALTENAU, BERGSTADT	GOSLAR	NDSA	2 515	3396
07 1 33 003	ALTENBAMBERG	BAD KREUZNACH	RHPF	642	6551
05 7 74 004	ALTENBEKEN	PADERBORN	NW	6 491	4791
05 5 66 004	ALTENBERGE	STEINFURT	NW	7 231	4401
09 6 76 111	ALTENBUCH	MILTENBERG	BAY	1 132	6981
07 1 41 002	ALTENDIEZ	RHEIN-LAHN-KREIS	RHPF	1 964	6251
09 4 71 111	ALTENDORF	BAMBERG	BAY	1 448	8602
09 3 76 112	ALTENDORF	SCHWANDORF	BAY	926	8471
07 3 36 003	ALTENGLAN	KUSEL	RHPF	2 937	6799
01 0 58 004	ALTENHOF	RENDSBURG-ECKERNFOERDE	SCHH	361	2330
01 0 58 005	ALTENHOLZ	RENDSBURG-ECKERNFOERDE	SCHH	9 288	2300
07 3 36 004	ALTENKIRCHEN	KUSEL	RHPF	1 241	6791
07 1 32 501	ALTENKIRCHEN (WESTERWALD), STADT	ALTENKIRCHEN (WESTERWALD)	RHPF	4 451	5230
01 0 55 002	ALTENKREMPE	OSTHOLSTEIN	SCHH	1 006	2430
09 4 78 111	ALTENKUNSTADT	LICHTENFELS	BAY	4 729	8621
09 1 89 111	ALTENMARKT A. D. ALZ	TRAUNSTEIN	BAY	3 172	8226
03 3 60 001	ALTENMEDINGEN	UELZEN	NDSA	1 510	3119
01 0 61 004	ALTENMOOR	STEINBURG	SCHH	218	2200
09 7 72 115	ALTENMUENSTER	AUGSBURG	BAY	3 067	8901
08 1 16 006	ALTENRIET	ESSLINGEN	BAWU	1 294	7441
09 1 90 111	ALTENSTADT	WEILHEIM-SCHONGAU	BAY	2 939	8925
06 1 85 001	ALTENSTADT	WETTERAUKREIS	HESS	8 629	6472
09 3 74 111	ALTENSTADT A. D. WALDNAAB	NEUSTADT A. D. WALDNAAB	BAY	3 815	8481
09 7 75 111	ALTENSTADT, MARKT	NEU-ULM	BAY	4 407	7919
08 2 35 006	ALTENSTEIG, STADT	CALW	BAWU	9 345	7272
09 3 75 114	ALTENTHANN	REGENSBURG	BAY	1 231	8411
07 1 40 001	ALTERKUELZ	RHEIN-HUNSRUECK-KREIS	RHPF	421	5448
09 6 79 165	ALTERTHEIM	WUERZBURG	BAY	1 695	8702
09 2 74 114	ALTFRAUNHOFEN	LANDSHUT	BAY	1 338	8311

*)GEBIETSSTAND:1.1.1980.

SCHLUESSEL- NUMMER	GEMEINDE	KREIS	LAND	BEVOEL- KERUNG	POST- LEIT- ZAHL
09 1 79 114	ALTHEGGENBERG	FUERSTENFELDBRUCK	BAY	1 263	8081
08 4 25 004	ALTHEIM	ALB-DONAU-KREIS	BAWU	494	7931
08 4 26 008	ALTHEIM	BIBEPACH	BAWU	1 652	7940
08 4 25 005	ALTHEIM (ALB)	ALB-DONAU-KREIS	BAWU	1 389	7901
08 2 35 007	ALTHENGSTETT	CALW	BAWU	4 813	7262
07 3 40 201	ALTHORNBAACH	PIRMASENS	RHPF	709	6661
08 1 19 004	ALTHUETTE	REMS-MURR-KREIS	BAWU	3 184	7154
07 1 35 003	ALTLAY	COCHEM-ZELL	RHPF	410	5581
07 3 32 001	ALTLEININGEN	BAD DUERKHEIM	RHPF	1 897	6719
08 2 26 003	ALTLUSSHEIM	RHEIN-NECKAR-KREIS	BAWU	5 134	6831
09 1 76 112	ALTMANNSTEIN, MARKT	EICHSTAETT	BAY	6 023	8426
09 1 71 111	ALTOETTING, STADT	ALTOETTING	BAY	11 034	8262
09 1 74 111	ALTOMUENSTER, MARKT	DACHAU	BAY	5 229	8064
07 2 31 001	ALTRICH	BERNKASTEL-WITTLICH	RHPF	1 223	5561
07 3 38 001	ALTRIP	LUDWIGSHAFEN	RHPF	5 412	6701
07 2 32 003	ALTSCHIED	BITBURG-PRUEM	RHPF	134	5521
08 4 36 005	ALTSHAUSEN	RAVENSBURG	BAWU	4 924	7963
07 1 35 004	ALTSTRIMMIG	COCHEM-ZELL	RHPF	361	5581
09 7 80 112	ALTUSRIED, MARKT	OBERALLGAEU	BAY	6 972	8966
07 1 40 002	ALTWEIDELBACH	RHEIN-HUNS RUECK-KREIS	RHPF	167	6541
01 0 60 002	ALVESLOHE	SEGEBERG	SCHH	1 896	2081
09 6 71 111	ALZENAU I. UFR., STADT	ASCHAFFENBURG	BAY	14 597	8755
07 3 31 003	ALZEY, STADT	ALZEY-WORMS	RHPF	15 507	6508
09 7 78 111	AMBERG	UNTERALLGAEU	BAY	882	8939
09 3 61 000	AMBERG, STADT	KREISFREIE STADT	BAY	44 541	8450
03 3 55 002	AMELINGHAUSEN	LUENEBURG	NDSA	2 520	2124
09 1 87 113	AMERANG	ROSENHEIM	BAY	2 501	8201
09 7 79 112	AMERDINGEN	DONAU-RIES	BAY	744	8861
07 2 32 004	AMMELDINGEN A. D. OUR	BITBURG-PRUEM	RHPF	14	5529
07 2 32 005	AMMELDINGEN B. NEUERBURG	BITBURG-PRUEM	RHPF	203	5529
08 4 16 048	AMMERBUCH	TUEBINGEN	BAWU	8 605	7403
09 5 73 111	AMMERNDORF, MARKT	FUERTH	BAY	1 168	8501
01 0 62 090	AMMERSBEK	STORMARN	SCHH	8 148	2071
09 3 71 111	AMMERTHAL	AMBERG-SULZBACH	BAY	1 271	8451
06 2 75 002	AMONEBURG, STADT	MARBURG-BIEDENKOPF	HESS	4 690	3571
09 6 76 112	AMORBACH, STADT	MILTENBERG	BAY	4 408	8762
09 1 83 112	AMPFING	MUEHLDOEF A. INN	BAY	4 484	8261
08 4 25 008	AMSTETTEN	ALB-DONAU-KREIS	BAWU	3 225	7341
08 4 36 006	AMTZELL	RAVENSBURG	BAWU	2 650	7989
09 1 88 117	ANDECHS	STARNBERG	BAY	2 353	8131
03 3 57 003	ANDERLINGEN	ROTENBURG (WUEMME)	NDSA	918	2743
07 1 37 003	ANDERNACH, STADT	MAYEN-KOBLENZ	RHPF	26 897	5470
03 4 54 001	ANDERVENNE	EMSLAND	NDSA	868	4452
08 2 26 102	ANGELBACHTAL	RHEIN-NECKAR-KREIS	BAWU	3 535	6921
06 2 75 003	ANGELBURG	MARBURG-BIEDENKOPF	HESS	3 507	6341
09 1 72 112	ANGER	BERCHTESGADENER LAND	BAY	3 421	8233
07 1 38 002	ANHAUSEN	NEUWIED	RHPF	929	5451
03 4 59 002	ANKUM	OSNABRUECK	NDSA	4 594	4554

*)GEBIETSSTAND:1.1.1980.

A

4 GEMEINDEN IN ALPHABETISCHER ORDNUNG MIT SCHLUESSELNUMMER, WOHNBEVOELKERUNG UND POSTLEITZAHL A* 31.12.1970 *)

SCHLUESSEL- NUMMER	GEMEINDE	KREIS	LAND	BEVOEL- KERUNG	POST- LEIT- ZAHL
07 3 37 501	ANNWEILER AM TRIFELS, STADT	SUEDLICHE WEINSTRASSE	RHPF	7 017	6747
05 9 74 004	ANROECHTE	SOEST	NW	8 676	4783
09 5 61 000	ANSBACH, STADT	KREISFREIE STADT	BAY	38 338	8806
07 1 37 004	ANSCHAU	MAYEN-KOBLENZ	RHPF	225	5441
09 1 90 113	ANTDORF	WEILHEIM-SCHONGAU	BAY	938	8121
06 1 84 002	ANTRIFTTAL	VOGELSBURGKREIS	HESS	2 010	6327
07 1 31 004	ANTWEILER	AHRWEILER	RHPF	490	5480
09 1 75 111	ANZING	EBERSBERG	BAY	2 773	8011
03 2 57 002	APELERN	SCHAUMBURG	NDSA	2 424	3054
03 4 51 001	APEN	AMMERLAND	NDSA	9 491	2913
03 3 59 003	APENSEN	STADE	NDSA	1 947	2154
09 1 81 111	APFELDORF	LANDSBERG A. LECH	BAY	719	8921
09 7 78 113	APFELTRACH	UNTERALLGAEU	BAY	839	8949
03 3 53 001	APPEL	HARBURG	NDSA	1 381	2114
03 3 52 001	APPELW	CUXHAVEN	NDSA	426	2855
01 0 56 001	APFEN	PINNEBERG	SCHH	4 387	2081
07 3 39 001	APPENHEIM	MAINZ-BINGEN	RHPF	1 120	6531
08 3 17 005	APPENWEIER	ORTENAU-KREIS	BAWU	7 737	7604
07 2 33 201	ARBACH	DAUN	RHPF	176	5441
09 5 71 113	ARPERG, MARKT	ANSBACH	BAY	1 943	8821
07 1 31 005	AREMBERG	AHRWEILER	RHPF	227	5489
07 2 31 003	ARENRATH	BERNKASTEL-WITTLICH	RHPF	373	5561
09 1 85 113	ARESING	NEUBURG-SCHROBENHAUSEN	BAY	2 103	8899
07 1 37 006	ARFT	MAYEN-KOBLENZ	RHPF	280	5441
08 4 36 094	ARGENBUEHL	RAVENSBURG	BAWU	4 939	7989
07 1 33 004	ARGENSCHWANG	BAD KREUZNACH	RHPF	331	6551
07 1 40 003	ARGENTHAL	RHEIN-HUNSRUECK-KREIS	RHPF	1 458	6541
03 2 55 001	ARHOLZEN	HOLZMINDEN	NDSA	539	3457
01 0 51 002	ARKEBEK	DITHMARSCHEN	SCHH	205	2243
01 0 54 007	ARLEWATT	NORDFRIESLAND	SCHH	305	2251
07 3 31 004	ARMSHEIM	ALZEY-WORMS	RHPF	1 408	6509
01 0 60 003	ARMSTEDT	SEGEBERG	SCHH	296	2351
03 3 52 002	ARMSTORF	CUXHAVEN	NDSA	625	2171
09 2 76 113	ARNBRÜCK	REGEN	BAY	1 908	8491
01 0 59 002	ARNIS, STADT	SCHLESWIG-FLENSBURG	SCHH	535	2341
05 9 58 004	ARNSBERG, STADT	HOCHSAUERLANDKREIS	NW	78 282	5760
09 3 72 112	ARNSCHWANG	CHAM	BAY	1 649	8491
07 1 43 203	ARNSHOFEN	WESTERWALDKREIS	RHPF	125	5419
09 6 77 114	ARNSTEIN, STADT	MAIN-SPESSART	BAY	7 589	8725
09 2 77 111	ARNSTORF, MARKT	ROTTAL-INN	BAY	5 338	8382
06 2 77 002	AROLSEN, STADT	WALDECK-FRANKENBERG	HESS	16 120	3548
01 0 58 007	ARPSDORF	RENSBURG-ECKERNFOERDE	SCHH	229	2351
09 3 72 113	ARRACH	CHAM	BAY	2 071	8491
03 3 55 003	ARTLENBURG	LUENEBURG	NDSA	1 190	2121
07 1 41 201	ARZBACH	RHEIN-LAHN-KREIS	RHPF	2 071	5411
09 4 79 112	ARZBERG, STADT	WUNSIEDEL I. FICHELGEIRGE	BAY	7 646	8594
07 2 32 201	ARZFELD	BITBURG-PRUEM	RHPF	1 158	5529
07 1 34 004	ASBACH	BIRKENFELD	RHPF	238	6581

*) GEBIETSSTAND: 1.1.1980.

4 GEMEINDEN IN ALPHABETISCHER ORDNUNG MIT SCHLUESSELNUMMER, WOHNBEVOELKERUNG UND POSTLEITZAHLEN AM 31.12.1979 *)

SCHLUESSEL- NUMMER	GEMEINDE	KREIS	LAND	BEVOEL- KERUNG	POST- LEIT- ZAHLEN
07 1 38 003	ASBACH	NEUWIED	RHPF	4 967	5464
09 7 79 115	ASBACH-BAEUMENHEIM	DONAU-RIES	BAY	3 651	8854
09 2 78 116	ASCHA	STRAUBING-BOGEN	BAY	979	8441
09 6 61 000	ASCHAFFENBURG, STADT	KREISFREIE STADT	BAY	59 054	8750
09 1 83 113	ASCHAU A. INN	MUEHLDOERF A. INN	BAY	3 003	8261
09 1 87 114	ASCHAU I. CHIEMGAU	ROSENHEIM	BAY	3 849	8213
07 3 36 005	ASCHBACH	KÜSEL	RHPF	324	6759
05 5 58 004	ASCHEBERG	COESFELD	NW	11 518	4715
01 0 57 001	ASCHEBERG (HOLSTEIN)	PLOEN	SCHH	2 423	2323
01 0 58 008	ASCHEFFEL	RENDSBURG-ECKERNFORDE	SCHH	643	2331
09 1 84 112	ASCHHEIM	MUENCHEN	BAY	3 802	8011
03 2 51 002	ASENDORF	DIEPHOLZ	NDSA	2 848	2811
03 3 53 002	ASENDORF	HARBURG	NDSA	1 346	2116
08 1 19 087	ASPACH	REMS-MURR-KREIS	BAWU	6 237	7152
08 1 18 003	ASPERG, STADT	LUDWIGSBURG	BAWU	11 494	7144
07 3 39 002	ASPISHEIM	MAINZ-BINGEN	RPPF	752	6531
08 1 28 006	ASSAMSTADT	MAIN-TAUBER-KREIS	BAWU	1 600	6971
08 4 25 011	ASSELFINGEN	ALB-DONAU-KREIS	BAWU	758	7901
06 1 89 001	ASSLAR, STADT	WETTERAUKREIS	HESS	11 333	6334
09 1 75 112	ASSLING	EBERSBERG	BAY	3 112	8019
07 1 43 204	ASTERT	WESTERWALDKREIS	RHPF	222	5239
05 9 66 004	ATTENDORN, STADT	OLPE	NW	21 659	5952
07 1 41 003	ATTENHAUSEN	RHEIN-LAHN-KREIS	RHPF	428	5409
09 2 73 115	ATTENHOFEN	KELHEIM	BAY	982	8301
09 1 78 115	ATTENKIRCHEN	FREISING	BAY	1 213	8053
08 4 26 011	ATTENWEILER	BIBERACH	BAWU	1 532	7951
09 2 78 117	ATTING	STRAUBING-BOGEN	BAY	1 020	8441
07 1 43 205	ATZELGIFT	WESTERWALDKREIS	RHPF	535	5239
08 3 15 003	AU	BREISGAU-HOCHSCHWARZWALD	BAWU	998	7801
08 2 16 002	AU AM RHEIN	PASTATT	BAWU	2 777	7551
09 1 78 116	AU I. D. HALLERTAU, MARKT	FREISING	BAY	3 736	8301
09 6 79 114	AUB, STADT	WUERZBURG	BAY	1 557	8701
09 6 73 113	AUBSTADT	RHOEN-GRABFELD	BAY	738	8741
07 1 35 005	AUDERATH	COCHEM-ZELL	RHPF	464	5441
07 1 41 004	AUEL	RHEIN-LAHN-KREIS	RHPF	207	5429
07 1 33 005	AUEN	BAD KREUZNACH	RHPF	207	6551
08 1 19 006	AUENWALD	REMS-MURR-KREIS	BAWU	4 995	7151
09 2 71 113	AUERBACH	DEGGENDORF	BAY	1 561	8351
09 3 71 113	AUERBACH I. D. OPF., STADT	AMBERG-SULZBACH	BAY	8 956	8572
03 2 57 003	AUETAL	SCHAUMBURG	NDSA	6 346	3262
09 3 75 115	AUFHAUSEN	REGENSBURG	BAY	1 383	8401
09 4 72 115	AUFSESS	BAYREUTH	BAY	1 293	8551
08 3 15 004	AUGGEN	BREISGAU-HOCHSCHWARZWALD	BAWU	1 980	7841
09 7 61 000	AUGSBURG, STADT	KREISFREIE STADT	BAY	245 940	8900
05 7 66 004	AUGUSTDORF	LIPPE	NW	7 026	4936
01 0 54 008	AUGUSTENKOOG	NORDFRIESLAND	SCHH	56	2251
03 2 57 004	AUHAGEN	SCHAUMBURG	NDSA	1 012	3051
09 7 79 117	AUHAUSEN	DONAU-RIES	BAY	989	8861

*) GEBIETSSTAND: 1.1.1980.

A/B

4 GEMEINDEN IN ALPHABETISCHER ORDNUNG MIT SCHLUESSELNUMMER, WOHNBEVOELNERUNG UND POSTLEITZAHL AM 31.12.1979 *)

SCHLUESSEL- NUMMER	GEMEINDE	KREIS	LAND	REVOEL- KERUNG	POST- LEIT- ZAHL
01 0 58 009	AUKRUG	RENDSBURG-ECKERNFOERDE	SCHH	3 100	2356
08 4 36 008	AULENDOPF, STADT	RAVENSBURG	BAWU	6 672	7960
07 1 41 005	AULL	RHEIN-LAHN-KREIS	RHPF	448	6252
01 0 53 003	AUMUEHLE	HERZOGTUM LAUENBURG	SCHH	3 307	2055
09 6 72 111	AURA A. D. SAALE	BAD KISSINGEN	BAY	783	8731
09 6 77 116	AURA I. SINNGRUND	MAIN-SPESSART	BAY	1 045	8781
09 5 71 114	AURACH	ANSBACH	BAY	2 421	8801
09 5 72 114	AURACHTAL	ERLANGEN-HOECHSTADT	BAY	1 853	8521
03 4 52 001	AURICH, STADT	AURICH	NDSA	34 344	2960
01 0 59 103	AUSACKER	SCHLESWIG-FLENSBURG	SCHH	564	2395
09 2 71 114	AUSSERNZELL	DEGGENDORF	BAY	1 154	8359
01 0 61 005	AUUFER	STEINBURG	SCHH	117	2211
07 2 32 006	AUW AN DER KYLL	BITBURG-PRUEM	RHPF	185	5521
07 2 32 202	AUW BEI PRUEM	BITBURG-PRUEM	RHPF	722	5541
01 0 54 009	AVENTOFT	NORDFRIESLAND	SCHH	525	2261
01 0 51 003	AVERLAK	DITHMARSCHEN	SCHH	647	2226
03 3 56 001	AXSTEDT	OSTERHOLZ	NDSA	1 398	2861
09 1 84 137	AYING	MUENCHEN	BAY	2 878	8011
07 2 35 002	AYL	TRIER-SAARBURG	RHPF	1 047	5511
09 7 72 117	AYSTETTEN	AUGSBURG	BAY	2 060	8901

B

07 1 37 007	BAAR	MAYEN-KOBLENZ	RHPF	642	5441
09 1 86 113	BAAR	PFÄFFENHOFEN A.D.ILM	BAY	1 899	8077
09 7 78 115	BABENHAUSEN, MARKT	UNTERALLGAEU	BAY	4 189	8943
06 1 72 002	BABENHAUSEN, STADT	DARMSTADT-DIEBURG	HESS	13 990	6113
09 1 87 116	BABENSHAM	ROSENHEIM	BAY	2 243	8091
09 3 75 116	BACH A. D. DONAU	REGENSBURG	BAY	1 507	8401
07 3 39 003	BACHARACH, STADT	MAINZ-BINGEN	RHPF	2 400	6533
07 1 32 004	BACHENBERG	ALTENKIRCHEN (WESTERWALD)	RHPF	89	5230
09 7 73 112	BACHMAGEL	DILLINGEN A.D.DONAU	BAY	1 677	8881
08 1 19 008	BACKNANG, STADT	REMS-MURR-KREIS	BAWU	29 104	7150
08 3 36 006	BAD BELLINGEN	LOERRACH	BAWU	2 886	7841
09 2 73 116	BAD ABBACH, MARKT	KELHEIM	BAY	6 185	8403
09 1 87 117	BAD AIBLING, STADT	ROSENHEIM	BAY	11 629	8202
09 4 79 111	BAD ALEXANDERSBAD	WUNSIEDEL I. FICHTELGEBIRGE	BAY	1 225	8591
03 4 56 001	BAD BENTHEIM, STADT	GRAFSCHAFT BENTHEIM	NDSA	14 246	4444
07 3 37 005	BAD BERGZABERN, STADT	SUEDLICHE WEINSTRASSE	RHPF	5 843	6748
05 9 70 004	BAD BERLEBURG, STADT	SIEGEN	NW	20 205	5920
09 4 72 116	BAD BERNECK I. FICHTELGEBIRGE, STADT	BAYREUTH	BAY	4 925	8582
07 1 35 501	BAD BERTRICH	COCHEM-ZELL	RHPF	1 134	5582
03 3 60 002	BAD BEVENSEN, STADT	UELZEN	NDSA	8 928	3118
09 6 72 112	BAD BOCKLET, MARKT	BAD KISSINGEN	BAY	3 602	8733
01 0 60 004	BAD BRAMSTEDT, STADT	SEGEBERG	SCHH	9 579	2357
07 1 31 006	BAD BREISIG, STADT	AHRWEILER	RHPF	6 488	5484
09 6 72 113	BAD BRUECKENAU, STADT	BAD KISSINGEN	BAY	6 452	8788
08 4 26 013	BAD BUCHAU, STADT	BIBERACH	BAWU	4 015	7952
08 1 17 006	BAD DITZENBACH	GOEPPINGEN	BAWU	2 961	7342

*) GEBIETSSTAND: 1.1.1980.

SCHLUESSEL- NUMMER	GEMEINDE	KREIS	LAND	BEVÖL- KERUNG	POST- LEIT- ZAHL
05 7 62 004	BAD DRIBURG, STADT	HOEXTER	NW	17 692	3490
07 3 32 002	BAD DUERKHEIM, STADT	BAD DUERKHEIM	RHPF	15 651	6702
08 3 26 003	BAD DUERRHEIM, STADT	SCHWARZWALD-BAAR-KREIS	BAWU	10 020	7737
03 2 57 005	BAD EILSEN	SCHAUMBURG	NDSA	2 434	3064
07 1 41 006	BAD EMS, STADT	RHEIN-LAHN-KREIS	RHPF	10 382	5427
06 2 75 009	BAD ENDBACH	MARBURG-BIEDENKOPF	HESS	8 096	3551
03 4 59 003	BAD ESSEN	OSNABRUECK	NDSA	11 605	4515
09 1 87 129	BAD FEILNBACH	ROSENHEIM	BAY	5 105	8201
08 1 25 005	BAD FRIEDRICHSHALL, STADT	HEILBRONN	BAWU	11 944	7107
09 2 75 116	BAD FUESSING	PASSAU	BAY	5 357	8397
03 1 55 001	BAD GANDERSHEIM, STADT	NORTHEIM	NDSA	11 448	3353
03 1 56 001	BAD GRUND (HARZ), BERGSTADT	OSTERODE AM HARZ	NDSA	3 287	3362
03 1 53 002	BAD HARZBURG, STADT	GOSLAR	NDSA	25 095	3388
09 1 73 111	BAD HEILBRUNN	BAD TOELZ-WOLFRATSHAUSEN	BAY	2 619	8173
08 2 35 033	BAD HERRENALB, STADT	CALW	BAWU	5 191	7506
06 2 73 009	BAD HERSFELD, KREISSTADT	HERSFELD-ROTENBURG	HESS	28 240	6430
07 1 38 004	BAD HOENNINGEN, STADT	NEUWIED	RHPF	5 540	5462
06 1 76 004	BAD HOMBURG V. D. HOENE, STADT	HOCHTAUNUSKREIS	HESS	50 909	6380
05 3 82 008	BAD HONNEF, STADT	RHEIN-SIEG-KREIS	NW	20 877	5340
03 4 59 004	BAD IBURG, STADT	OSNABRUECK	NDSA	9 033	4505
06 2 74 014	BAD KARLSHAFEN, STADT	KASSEL	HESS	4 397	3522
09 6 72 114	BAD KISSINGEN, STADT	BAD KISSINGEN	BAY	22 331	8730
06 1 81 009	BAD KOENIG	ODENWALDKREIS	HESS	8 081	6123
09 6 73 141	BAD KOENIGSHOFEN I. GRABFELD, STADT	RHOEN-GRABFELD	BAY	5 527	8742
09 1 80 112	BAD KOHLGRUB	GARRISCH-PARTENKIRCHEN	BAY	2 001	8112
07 1 33 006	BAD KREUZNACH, STADT	BAD KREUZNACH	RHPF	41 255	6550
08 3 15 006	BAD KROZINGEN	BREISGAU-HOCHSCHWARZWALD	BAWU	11 307	7812
03 4 59 005	BAD LAER	OSNABRUECK	NDSA	11 144	4518
03 1 56 002	BAD LAUTERBERG IM HARZ, STADT	OSTERODE AM HARZ	NDSA	14 061	3422
08 2 35 008	BAD LIEBENZELL, STADT	CALW	BAWU	6 061	7263
05 7 74 008	BAD LIPPSPRINGE, STADT	PADERBORN	NW	11 596	4792
07 1 43 206	BAD MARIENBERG (WESTERWALD), STADT	WESTERWALDKREIS	RHPF	4 869	5439
08 1 28 007	BAD MERGENTHEIM, STADT	MAIN-TAUBER-KREIS	BAWU	19 284	6990
03 2 52 002	BAD MUENDER AM DEISTER, STADT	HAMELN-PYRMONT	NDSA	19 796	3252
07 1 33 007	BAD MUENSTER AM STEIN-EBERNBURG, STADT	BAD KREUZNACH	RHPF	3 510	6552
05 3 66 004	BAD MUENSTEREIFEL, STADT	EUSKIRCHEN	NW	14 727	5358
06 1 85 014	BAD NAUHEIM, STADT	WETTERAUKREIS	HESS	26 852	6350
03 2 57 006	BAD NENNDORF	SCHAUMBURG	NDSA	8 435	3052
07 1 31 007	BAD NEUENAHN-ADRWEILER, STADT	ADRWEILER	RHPF	26 027	5483
09 6 73 114	BAD NEUSTADT A. D. SAALE, STADT	RHOEN-GRABFELD	BAY	14 547	8740
05 7 70 004	BAD OEYNHAUSEN, STADT	MINDEN-LUEBBECKE	NW	44 126	4970
01 0 62 004	BAD OLDESLOE, STADT	STORMARN	SCHH	20 009	2060
06 1 79 022	BAD ORB, STADT	MAIN-KINZIG-KREIS	HESS	8 259	6482
08 3 17 008	BAD PETERSTAL-GRIESBACH	ORTENAUKREIS	BAWU	3 377	7605
03 2 52 003	BAD PYRMONT, STADT	HAMELN-PYRMONT	NDSA	21 887	3280
08 1 25 006	BAD RAPPENAU, STADT	HEILBRONN	BAWU	13 613	6927
09 1 72 114	BAD REICHENHALL, STADT	BERCHTESGADENER LAND	BAY	17 919	8230
08 2 37 075	BAD RIPPOLDSAU-SCHAPBACH	FREUDENSTADT	BAWU	2 534	7624

*) GEBIETSSTAND: 1.1.1980.

B

4 GEMEINDEN IN ALPHABETISCHER ORDNUNG MIT SCHLUESSELNUMMER, WOHNBEVOELKERUNG UND POSTLEITZAHL AM 31.12.1979 *)

SCHLUESSEL- NUMMER	GEMEINDE	KREIS	LAND	REVOEL- KERUNG	POST- LEIT- ZAHL
03 4 59 006	BAD ROTHENFELDE	OSNABRUECK	NDSA	6 192	4502
03 1 56 003	BAD SACHSA, STADT	OSTERODE AM HARZ	NDSA	8 435	3423
08 3 37 096	BAD SAECKINGEN, STADT	WALDSHUT	BAWU	13 711	7880
03 2 54 005	BAD SALZDETFURTH, STADT	HILDESHEIM	NDSA	14 119	3202
06 2 72 021	BAD SALZSCHLIRF	FULDA	HESS	2 480	6427
05 7 66 008	BAD SALZUFLEN, STADT	LIPPE	NW	51 181	4902
05 9 74 008	BAD SASSENDORF	SOEST	NW	9 525	4772
08 2 15 100	BAD SCHOENBORN	KARLSRUHE	BAWU	8 379	7525
08 4 26 014	BAD SCHUSSENRIED, STADT	BIBERACH	BAWU	7 701	7953
06 1 83 014	BAD SCHWALBACH, KREISSTADT	RHEINGAU-TAUNUS-KREIS	HESS	9 024	6208
01 0 55 004	BAD SCHWARTAU, STADT	OSTHOLSTEIN	SCHH	19 295	2407
01 0 60 005	BAD SEGEBERG, STADT	SEGEBERG	SCHH	13 260	2360
06 1 80 011	BAD SODEN AM TAUNUS, STADT	MAIN-TAUNUS-KREIS	HESS	18 592	6232
06 1 79 028	BAD SODEN-SALMUENSTER, STADT	MAIN-KINZIG-KREIS	HESS	11 214	6483
06 2 78 011	BAD SOODEN-ALLENDORF, STADT	WERRA-MEISSNER-KREIS	HESS	9 651	3437
09 4 75 112	BAD STEBEN, MARKT	HOF	BAY	3 846	8675
08 2 35 084	BAD TEINACH-ZAVELSTEIN, STADT	CALW	BAWU	2 259	7264
09 1 73 112	BAD TOELZ, STADT	BAD TOELZ-WOLFBRATSHAUSEN	BAY	13 067	8170
08 1 17 007	BAD UEBERKINGEN	GOEPPINGEN	BAWU	3 465	7347
06 1 85 023	BAD VILBEL, STADT	WETTERAUKREIS	HESS	25 875	6368
08 4 36 009	BAD WALDSEE, STADT	RAVENSBURG	BAWU	14 256	7967
09 1 82 111	BAD WIESSEE	MIESBACH	BAY	4 612	8182
06 2 77 021	BAD WILDUNGEN, STADT	WALDECK-FRANKENBERG	HESS	15 534	3590
08 1 25 007	BAD WIMPFEN, STADT	HEILBRONN	BAWU	5 781	7107
09 5 75 112	BAD WINDSHEIM, STADT	NEUSTADT A.D. AISCHE-BAD WINDSHEIM	BAY	11 558	8532
09 7 78 116	BAD WOERISHOFEN, STADT	UNTERALLGAEU	BAY	12 717	8939
08 4 36 010	BAD WURZACH, STADT	RAVENSBURG	BAWU	11 684	7954
03 4 51 002	BAD ZWISCHENNAH	AMMERLAND	NDSA	23 151	2903
03 4 59 007	BADBERGEN	OSNABRUECK	NDSA	4 108	4574
03 1 58 002	BADDECKENSTEDT	WOLFENBUETTEL	NDSA	2 917	3326
07 2 32 007	BADEN	BITBURG-PRUEM	RHPF	799	5521
08 2 11 000	BADEN BADEN, STADT	STADTKREIS	BAWU	49 399	7570
01 0 62 003	BADENDORF	STORMARN	SCHH	716	2401
07 1 40 005	BADENHARD	RHEIN-HUNSRUECK-KREIS	RHPF	131	5449
03 1 56 004	BADENHAUSEN	OSTERODE AM HARZ	NDSA	2 054	3363
07 3 39 004	BADENHEIM	MAINZ-BINGEN	RHPF	396	6551
08 3 15 007	BADENWEILER	BREISGAU-HOCHSCHWARZWALD	BAWU	3 448	7847
09 7 73 113	BAECHINGEN A. D. BRENZ	DILLINGEN A.D. DONAU	BAY	994	8881
01 0 53 004	BAEK	HERZOGTUM LAUENBURG	SCHH	682	2418
01 0 53 005	BAELAU	HERZOGTUM LAUENBURG	SCHH	222	2413
07 1 33 008	BAERENBACH	BAD KREUZNACH	RHPF	453	6581
07 1 40 006	BAERENBACH	RHEIN-HUNSRUECK-KREIS	RHPF	323	6541
08 3 27 004	BAERENTHAL	TUTTLINGEN	BAWU	455	7201
09 3 77 112	BAERNAU, STADT	TIRSCHENREUTH	BAY	3 747	8591
07 1 33 009	BAERWEILER	BAD KREUZNACH	RHPF	344	6571
05 3 54 008	BAESWEILER, STADT	AACHEN	NW	23 471	5112
08 3 16 002	BAHLINGEN	EMMENDINGEN	BAWU	2 846	7836
03 1 54 001	BAHRDORF	HELMSTEDT	NDSA	2 003	3181

*) GEBIETSSTAND: 1.1.1980.

4 GEMEINDEN IN ALPHABETISCHER ORDNUNG MIT SCHLUESSELNUMMER, WOHNBEVOELKERUNG UND POSTLEITZAHL AM 31.12.1979 *)

SCHLUESSEL- NUMMER	GEMEINDE	KREIS	LAND	BEVOEL- KERUNG	POST- LEIT- ZAHL
03 2 51 003	BAHRENBORSTEL	DIEPHOLZ	NDSA	1 131	2839
01 0 61 006	BAHRENFLETH	STEINBURG	SCHH	554	2211
01 0 60 006	BAHRENHOF	SEGEBERG	SCHH	166	2061
08 4 36 011	BAIENFURT	RAVENSBURG	BAWU	6 359	7982
09 2 74 118	BAIERBACH	LANDSHUT	BAY	602	8311
09 1 84 113	BAIERBRUNN	MUENCHEN	BAY	2 120	8021
09 1 75 113	BAIERN	EBERSBERG	BAY	1 242	8019
08 2 37 004	BAIERSBRONN	FREUDENSTADT	BAWU	14 633	7292
09 5 72 115	BAIERSDORF, STADT	ERLANGEN-HOECHSTADT	BAY	5 729	8523
08 4 36 012	BAINDT	RAVENSBURG	BAWU	3 780	7985
09 7 77 114	BAISWEIL	OSTALLGAEU	BAY	1 116	8951
03 4 60 001	BAKUM	VECHTA	NDSA	4 499	2849
09 7 80 113	BALDERSCHWANG	OBERALLGAEU	BAY	182	8981
07 2 35 003	BALDRINGEN	TRIER-SAARBURG	RHPF	171	5504
07 1 41 007	BALDUINSTEIN	RHEIN-LAHN-KREIS	RHPF	664	6251
07 2 32 203	BALESFELD	BITBURG-PRUEM	RHPF	221	5541
03 2 56 001	BALGE	NIENBURG (WESER)	NDSA	1 756	3071
08 3 27 005	BALGHEIM	TUTTLINGEN	BAWU	668	7201
08 4 17 002	BALINGEN, STADT	ZOLLERNALBKREIS	BAWU	29 638	7460
03 3 59 004	BALJE	STADE	NDSA	1 226	2161
08 4 25 013	BALLENDORF	ALB-DONAU-KREIS	BAWU	622	7901
08 3 15 008	BALLRECHTEN-DOTTINGEN	BREISGAU-HOCHSCHWARZWALD	BAWU	1 482	7801
08 1 16 007	BALTMANNWEILER	ESSLINGEN	BAWU	5 119	7066
03 4 52 002	BALTRUM	AURICH	NDSA	855	2985
05 9 62 008	BALVE, STADT	MAERKISCHER KREIS	NW	10 515	5983
09 7 74 115	BALZHAUSEN	GUENZBURG	BAY	934	8909
08 4 25 140	BALZHEIM	ALB-DONAU-KREIS	BAWU	1 551	7959
09 4 61 000	BAMBERG, STADT	KREISFREIE STADT	BAY	71 995	8600
08 2 26 006	BAMMENTAL	RHEIN-NECKAR-KREIS	BAWU	5 272	6901
07 3 35 002	BANN	KAISERSLAUTERN	RHPF	2 119	6791
07 1 43 003	BANNBERSCHIED	WESTERWALDKREIS	RHPF	484	5431
01 0 55 005	BANNESDORF AUF FEHMARN	OSTHOLSTEIN	SCHH	2 395	2448
03 2 54 006	BANTELN	HILDESHEIM	NDSA	1 676	3211
07 3 37 006	BARBELROTH	SUEDLICHE WEINSTRASSE	RHPF	542	6749
09 3 75 117	BARBING	REGENSBURG	BAY	3 389	8408
03 3 55 004	BARDOWICK, FLECKEN	LUENEBURG	NDSA	4 228	2123
03 2 51 004	BARENBURG, FLECKEN	DIEPHOLZ	NDSA	1 054	2839
03 3 55 005	BARENDORF	LUENEBURG	NDSA	990	2121
01 0 51 004	BARGENSTEDT	DITHMARSCHEN	SCHH	779	2223
01 0 62 005	BARGFELD-STEGEN	STORMARN	SCHH	2 392	2061
01 0 58 010	BARGSTALL	RENSBURG-ECKERNFOERDE	SCHH	135	2371
01 0 58 011	BARGSTEDT	RENSBURG-ECKERNFOERDE	SCHH	621	2371
03 3 59 005	BARGSTEDT	STADE	NDSA	1 321	2165
01 0 62 006	BARGTEHEIDE, STADT	STORMARN	SCHH	9 497	2072
01 0 54 010	BARGUM	NORDFRIESLAND	SCHH	577	2255
01 0 60 007	BARK	SEGEBERG	SCHH	754	2361
01 0 58 012	BARKELSBY	RENSBURG-ECKERNFOERDE	SCHH	1 399	2331
01 0 51 005	BARKENHOLM	DITHMARSCHEN	SCHH	193	2241

*)GEBIETSSTAND:1.1.1980.

B

4 GEMEINDEN IN ALPHABETISCHER ORDNUNG MIT SCHLUESSELNUMMER, WOHNBEVOELKERUNG UND POSTLEITZAHL AM 31.12.1979 *)

SCHLUESSEL- NUMMER	GEMEINDE	KREIS	LAND	BEVOEL- KERUNG	POST- LEIT- ZAHL
01 0 51 006	BARLT	DITHMARSCHEN	SCHH	842	2221
01 0 57 002	BARMISSEN	PLOEN	SCHH	189	2309
01 0 56 002	BARMSTEDT, STADT	PINNEBERG	SCHH	8 443	2202
01 0 62 008	BARNITZ	STORMARN	SCHH	661	2067
03 3 55 006	BARNSTEDT	LUENEBURG	NDSA	684	2121
03 2 51 005	BARNSTORF, FLECKEN	DIEPHOLZ	NDSA	5 354	2847
05 7 66 012	BARNTRUP, STADT	LIPPE	NW	8 651	4924
01 0 57 003	BARSBEEK	PLOEN	SCHH	497	2306
01 0 62 009	BARSBUEITTEL	STORMARN	SCHH	8 597	2000
03 2 53 001	BARSINGHAUSEN, STADT	HANNOVER	NDSA	32 699	3013
03 4 53 001	BARSSEL	CLOPPENBURG	NDSA	8 505	2919
08 1 36 007	BARTHOLOMAE	OSTALBKREIS	BAWU	1 720	7071
03 3 55 007	BARUM	LUENEBURG	NDSA	1 065	2123
03 3 60 003	BARUM	UELZEN	NDSA	828	3119
03 2 51 006	BARVER	DIEPHOLZ	NDSA	1 250	2841
03 1 51 002	BARWEDEL	GIFHORN	NDSA	779	3181
07 1 31 008	BARWEILER	AHRWEILER	RHPF	438	5489
07 2 33 002	BASBERG	DAUN	RHPF	56	5531
03 3 57 004	BASDAHL	ROTENBURG (WUEMME)	NDSA	1 285	2740
01 0 53 006	BASEDOW	HERZOGTUM LAUENBURG	SCHH	259	2059
07 1 37 202	BASSENHEIM	MAYEN-KOBLENZ	RHPF	2 269	5401
03 2 51 007	BASSUM, STADT	DIEPHOLZ	NDSA	14 003	2830
09 6 73 116	BASTHEIM	RHOEN-GRABFELD	BAY	2 424	8741
01 0 53 007	BASTHORST	HERZOGTUM LAUENBURG	SCHH	322	2053
06 2 77 003	BATTENBERG (EDER), STADT	WALDECK-FRANKENBERG	HESS	5 087	3559
07 3 32 003	BATTENBERG (PFALZ)	BAD DUERKHEIM	RHPF	431	6719
07 3 40 202	BATTWEILER	PIRMASENS	RHPF	632	6661
09 5 75 113	BAUDENBACH, MARKT	NEUSTADT A.D.AISCH-BAD WINDSHEIM	BAY	954	8531
07 1 31 009	BAULER	AHRWEILER	RHPF	73	5489
07 2 32 008	BAULER	BITBURG-PRUEM	RHPF	126	5529
07 1 34 005	BAUMHOLDER, STADT	BIRKENFELD	RHPF	4 057	6587
09 4 71 115	BAUNACH, STADT	BAMBERG	BAY	2 979	8601
06 2 74 002	BAUNATAL, STADT	KASSEL	HESS	21 096	3507
07 2 31 004	BAUSENDORF	BERNKASTEL-WITTLICH	RHPF	1 130	5561
07 2 32 009	BAUSTERT	BITBURG-PRUEM	RHPF	393	5521
03 4 54 002	BAWINKEL	EMSLAND	NDSA	1 626	4454
09 2 77 112	BAYERBACH	ROTTAL-INN	BAY	1 422	8399
09 2 74 119	BAYERBACH B. ERGOLDSBACH	LANDSHUT	BAY	1 309	8301
07 3 33 004	BAYERFELD-STECKWEILER	DONNERSBERGKREIS	RHPF	525	6761
09 2 76 115	BAYERISCH EISENSTEIN	REGEN	BAY	1 569	8371
09 1 72 115	BAYERISCH GRAIN	BERCHTESGADENER LAND	BAY	2 516	8232
09 1 80 113	BAYERSOIEN	GARMISCH-PARTENKIRCHEN	BAY	990	8111
09 4 62 000	BAYREUTH, STADT	KREISFREIE STADT	BAY	70 210	8580
09 1 82 112	BAYRISCHZELL	MIESBACH	BAY	1 603	8163
01 0 60 008	BEBENSEE	SEGEBERG	SCHH	571	2361
06 2 73 002	BEBRA, STADT	HERSFELD-ROTENBURG	HESS	15 422	6440
07 1 41 008	BECHMELN	RHEIN-LAHN-KREIS	RHPF	592	5409
07 3 31 005	BECHENHEIM	ALZEY-WORMS	RHPF	380	6509

*) GEBIETSSTAND: 1.1.1980.

SCHLUESSEL- NUMMER	GEMEINDE	KREIS	LAND	BEVOEL- KERUNG	POST- LEIT- ZAHL
07 1 33 011	BECHERBACH	BAD KREUZNACH	RHPF	1 095	6761
07 1 33 010	BECHERBACH BEI KIRN	BAD KREUZNACH	RHPF	449	6571
07 3 40 203	BECHHOFEN	PIRMASENS	RHPF	1 973	6791
09 5 71 115	BECHHOFEN, MARKT	ANSBACH	BAY	5 232	8802
07 3 31 006	BECHTHEIM	ALZEY-WORMS	RHPF	1 666	6521
07 3 31 007	BECHTOLSHEIM	ALZEY-WORMS	RHPF	1 368	6509
03 3 59 006	BECKDORF	STADE	NDSA	1 638	2151
03 2 57 007	BECKEDORF	SCHAUMBURG	NDSA	1 651	3061
03 4 58 001	BECKELN	OLDENBURG (OLDENBURG)	NDSA	852	2833
10 0 42 111	BECKINGEN	MERZIG-WADERN	SAAR	14 965	6645
05 5 70 008	BECKUM, STADT	WARENDORF	NW	37 952	4720
05 1 54 004	BEDBURG-HAU	KLEVE	NW	13 672	4194
05 3 62 004	BEDBURG, STADT	ERFTKREIS	NW	18 595	5012
03 3 52 003	BEDERKESA, FLECKEN	CUXHAVEN	NDSA	4 010	2852
07 3 36 106	BEDESACH	KUSEL	RHPF	760	6799
03 3 51 003	BEEDENBOSTEL	CELLE	NDSA	832	3101
05 5 70 012	BEELEN	WARENDORF	NW	4 665	4413
06 1 81 001	BEERFELDEN, STADT	ODENWALDKREIS	HESS	6 780	6124
03 4 54 003	BEESTEN	EMSLAND	NDSA	1 429	4452
01 0 53 008	BEHLENDORF	HERZOGTUM LAUENBURG	SCHH	317	2419
01 0 54 011	BEHRENDORF	NORDFRIESLAND	SCHH	497	2251
01 0 57 004	BEHRENSDORF (OSTSEE)	PLOEN	SCHH	591	2322
01 0 61 007	BEIDENFLETH	STEINBURG	SCHH	819	2211
03 1 54 002	BEIERSTEDT	HELMSTEDT	NDSA	482	3339
07 2 32 010	BEILINGEN	BITBURG-PRUEM	RHPF	341	5522
09 1 76 114	BEILNGRIES, STADT	EICHSTAETT	BAY	6 482	8432
07 1 35 007	BEILSTEIN	COCHEM-ZELL	RHPF	149	5591
08 1 25 008	BEILSTEIN, STADT	HEILBRONN	BAWU	4 542	7141
08 4 25 014	BEIMERSTETTEN	ALB-DONAU-KREIS	BAWU	1 731	7901
07 3 38 002	BEINDERSHEIM	LUDWIGSHAFEN	RHPF	2 737	6711
07 2 33 003	BEINHAUSEN	DAUN	RHPF	87	5569
01 0 61 008	BEKDORF	STEINBURG	SCHH	111	2213
01 0 61 010	BEKMUENDE	STEINBURG	SCHH	217	2211
07 2 35 004	BEKOND	TRIER-SAARBURG	RHPF	627	5559
01 0 57 005	BELAU	PLOEN	SCHH	387	2355
01 0 58 013	BELDORF	RENDSBURG-ECKERNFOERDE	SCHH	330	2215
07 1 40 007	BELG	RHEIN-HUNSRUECK-KREIS	RHPF	143	5581
07 1 40 008	BELGWEILER	RHEIN-HUNSRUECK-KREIS	RHPF	215	6540
07 1 37 008	BELL	MAYEN-KOBLENZ	RHPF	1 362	5441
07 1 40 009	BELL (HUNSRUECK)	RHEIN-HUNSRUECK-KREIS	RHPF	1 256	5449
09 7 75 115	BELLENBERG	NEU-ULM	BAY	3 626	7919
07 3 34 001	BELLHEIM	GERMERSHEIM	RHPF	6 689	6729
07 1 43 207	BELLINGEN	WESTERWALDKREIS	RHPF	480	5439
03 4 59 008	BELM	OSNABRUECK	NDSA	10 392	4513
07 1 40 010	BELTHEIM	RHEIN-HUNSRUECK-KREIS	RHPF	1 736	5449
03 3 52 004	BELUM	CUXHAVEN	NDSA	1 015	2179
08 1 16 008	BEMPFLINGEN	ESSLINGEN	BAWU	3 099	7445
03 3 53 003	BENDESTORF	HARBURG	NDSA	1 905	2106

*) GEBIETSSTAND: 1.1.1980.

B

4 GEMEINDEN IN ALPHABETISCHER ORDNUNG MIT SCHLUESSELNUMMER, WOHNBEVOELKERUNG UND POSTLEITZAHL AM 31.12.1979 *)

SCHLUESSEL- NUMMER	GEMEINDE	KREIS	LAND	BEVOEL- KERUNG	POST- LEIT- ZAHL
01 0 57 006	BFNPFELD	PLOEN	SCHH	241	2306
01 0 58 014	BENDORF	RFNDSBURG-ECKERNFOERDE	SCHH	452	2211
07 1 37 203	BENDORF, STADT	MAYEN-KOBLENZ	RHPF	15 728	5413
09 1 73 113	BENEDIKTBEUERN	BAD TOELZ-WOLFRATSHAUSEN	BAY	2 626	8174
07 2 31 005	BENGEL	BERNKASTEL-WITTLICH	RHPF	954	5561
07 3 33 005	BENNHAUSEN	DONNERSBERGKREIS	RHPF	112	6761
09 7 78 118	BENNINGEN	UNTERALLGAEU	BAY	1 799	8941
08 1 18 006	BENNINGEN AM NECKAR	LUDWIGSBURG	BAWU	4 455	7141
06 1 71 002	BENSHEIM, STADT	BERGSTRASSE	HESS	32 874	6140
07 1 40 011	BENZWEILER	RHEIN-HUNSRUECK-KREIS	RHPF	162	6542
09 3 75 118	BERATZHAUSEN, MARKT	REGENSBURG	BAY	4 991	8411
09 3 73 112	BERCHING, STADT	NEUMARKT I.D.OPF.	BAY	7 587	8434
09 1 72 116	BERCHTESGADEN, MARKT	BERCHTESGADENER LAND	BAY	8 276	8240
07 2 33 202	BEREBORN	DAUN	RHPF	110	5441
07 2 33 203	BERENBACH	DAUN	RHPF	174	5441
07 1 31 011	BERG	AHRWEILER	RHPF	1 139	5481
09 4 75 113	BERG	HOF	BAY	2 630	8671
08 4 36 013	BERG	RAVENSBURG	BAWU	3 375	7981
07 1 41 009	BERG	RHEIN-LAHN-KREIS	RHPF	155	5429
09 1 88 113	BERG	STARBERG	BAY	6 527	8131
07 3 34 002	BERG (PFÄLZ)	GERMERSHEIM	RHPF	2 036	6729
09 3 73 113	BERG B. NEUMARKT I. D. OPF.	NEUMARKT I.D.OPF.	BAY	5 303	8431
09 1 85 116	BERG I. GAU	NEUBURG-SCHROBENHAUSEN	BAY	979	8899
08 4 36 014	BERGATREUTE	RAVENSBURG	BAWU	2 331	7961
03 4 59 009	BERGE	OSNABRUECK	NDSA	3 175	4576
07 1 34 006	BERGEN	BIRKENFELD	RHPF	421	6571
09 1 89 113	BERGEN	TRAUNSTEIN	BAY	3 633	8221
09 5 77 115	BERGEN	WEISSENBURG-GUNZENHAUSEN	BAY	1 044	8831
03 3 54 001	BERGEN (DUMME)	LUECHOW-DANNENBERG	NDSA	1 493	3134
03 3 51 004	BERGEN, STADT	CELLE	NDSA	12 125	3103
07 1 40 012	BERGENHAUSEN	RHEIN-HUNSRUECK-KREIS	RHPF	129	6540
01 0 59 005	BERGENHUSEN	SCHLESWIG-FLENSBURG	SCHH	676	2381
01 0 51 008	BERGEWOENRDEN	DITHMARSCHEN	SCHH	36	2246
03 1 51 003	BERGFELD	GIFHORN	NDSA	600	3181
08 3 17 009	BERGHAUPTEN	ORTENAU-KREIS	BAWU	2 108	7611
07 1 41 010	BERGHAUSEN	RHEIN-LAHN-KREIS	RHPF	219	5429
09 1 85 118	BERGHEIM	NEUBURG-SCHROBENHAUSEN	BAY	1 375	8859
05 3 62 008	BERGHEIM, STADT	ERFTKREIS	NW	53 205	5010
08 4 25 017	BERGHUELEN	ALB-DONAU-KREIS	BAWU	1 657	7901
05 3 78 004	BERGISCH GLADBACH, STADT	RHEINISCH-BERGISCHER KREIS	NW	101 007	5060
05 9 78 004	BERGKAMEN, STADT	UNNA	NW	47 533	4619
09 1 74 113	BERGKIRCHEN	DACHAU	BAY	5 022	8061
07 1 34 007	BERGLANGENBACH	BIRKENFELD	RHPF	524	6589
08 1 19 089	BERGLEN	REMS-MURR-KREIS	BAWU	4 988	7061
09 1 77 112	BERGLERN	ERDING	BAY	1 113	8059
07 2 31 006	BERGLICHT	BERNKASTEL-WITTLICH	RHPF	496	5509
05 3 74 004	BERGNEUSTADT, STADT	OBERBERGISCHER KREIS	NW	17 830	5275
09 6 78 115	BERGRHEINFELD	SCHWEINFURT	BAY	4 571	8722

*) GEBIETSSTAND: 1.1.1980.

SCHLUESSEL- NUMMER	GEMEINDE	KREIS	LAND	BEVOEL- KERUNG	POST- LEIT- ZAHL
09 6 79 117	BERGTHEIM	WUERZBURG	BAY	2 570	8702
07 2 31 007	BERGWEILER	BERNKASTEL-WITTLICH	RHPF	764	5561
01 0 58 015	BERINGSTEDT	RENDSBURG-ECKERNFOERDE	SCHH	701	2211
06 2 78 001	BERKATAL	WERRA-MEISSNER-KREIS	HESS	1 958	3441
01 0 53 009	BERKENTHIN	HERZOGTUM LAUENBURG	SCHH	1 187	2419
08 4 26 019	BERKHEIM	BIBERACH	BAWU	1 837	7951
07 2 32 011	BERKOTH	BITBURG-PRUEM	RHPF	112	5528
11 0 00 000	BERLIN (WEST), STADT	BERLIN (WEST)	BLNW	1 902 250	1000
07 2 33 004	BERLINGEN	DAUN	RHPF	235	5531
08 4 35 005	BERMATINGEN	BODENSEEKREIS	BAWU	3 468	7775
07 1 37 011	BERMEL	MAYEN-KOBLENZ	RHPF	321	5441
07 3 31 009	BERMERSHEIM	ALZEY-WORMS	RHPF	238	6525
07 3 31 008	BERMERSHEIM VOR DER HOENE	ALZEY-WORMS	RHPF	253	6509
08 3 37 013	BERNAU	WALDSHUT	BAWU	1 448	7821
09 1 87 118	BERNAU A. CHIEMSEE	ROSENHEIM	BAY	4 588	8214
09 1 90 114	BERNBEUREN	WEILHEIM-SCHONGAU	BAY	1 728	8921
07 2 33 005	BERNDORF	DAUN	RHPF	482	5531
07 1 41 011	BERNDROTH	RHEIN-LAHN-KREIS	RHPF	306	5429
03 4 61 001	BERNE	WESERMARSCH	NDSA	6 176	2876
09 3 73 114	BERNGAU	NEUMARKT I.D.OPF.	BAY	1 522	8431
09 3 75 119	BERNHARDSWALD	REGENSBURG	BAY	3 849	8411
07 2 31 008	BERNKASTEL-KUES, STADT	BERNKASTEL-WITTLICH	RHPF	6 733	5550
09 2 71 116	BERNRIED	DEGGENDORF	BAY	3 720	8351
09 1 90 115	BERNRIED	WEILHEIM-SCHONGAU	BAY	1 915	8131
08 4 25 019	BERNSTADT	ALB-DONAU-KREIS	BAWU	1 609	7901
07 1 32 201	BEROD B. HACHENBURG	ALTENKIRCHEN (WESTERWALD)	RHPF	635	5231
07 1 43 208	BEROD B. WALLMEROD	WESTERWALDKREIS	RHPF	402	5431
07 2 32 012	BERSCHIED	BITBURG-PRUEM	RHPF	76	5529
07 1 34 008	BERSCHWEILER BEI BAUMHOLDER	BIRKENFELD	RHPF	582	6589
07 1 34 009	BERSCHWEILER BEI KIRN	BIRKENFELD	RHPF	272	6571
03 4 59 010	BERSENBRUECK, STADT	OSNABRUECK	NDSA	5 114	4558
03 4 52 003	BERUMBUR	AURICH	NDSA	1 875	2984
07 1 43 209	BERZHANN	WESTERWALDKREIS	RHPF	452	5439
07 1 32 005	BERZHAUSEN	ALTENKIRCHEN (WESTERWALD)	RHPF	177	5232
07 2 35 005	BESCHIED	TRIER-SAARBURG	RHPF	345	5509
01 0 55 006	BESCHENDORF	OSTWOLSTEIN	SCHH	528	2432
01 0 61 011	BESDORF	STEINBURG	SCHH	267	2211
06 1 78 001	BESELICH	LIMBURG-WEILBURG	HESS	4 657	6251
01 0 53 010	BESENTHAL	HERZOGTUM LAUENBURG	SCHH	74	2411
08 1 18 007	BESIGHEIM, STADT	LUDWIGSBURG	BAWU	8 327	7122
09 6 71 112	BESSENPACH	ASCHAFFENBURG	BAY	4 557	8751
05 9 58 008	BESTWIG	HOCHSAUERLANDKREIS	NW	11 745	5780
03 2 54 007	BETHELN	HILDESHEIM	NDSA	1 129	3211
07 2 33 006	BETTELDORF	DAUN	RHPF	240	5531
07 1 41 012	PETTENDORF	RHEIN-LAHN-KREIS	RHPF	269	5428
07 2 31 009	BETTENFELD	BERNKASTEL-WITTLICH	RHPF	757	5561
07 2 32 013	BETTINGEN	BITBURG-PRUEM	RHPF	1 069	5521
07 1 32 006	BETZDORF, STADT	ALTENKIRCHEN (WESTERWALD)	RHPF	10 414	5240

*)GEBIETSSTAND:1.1.1980.

B

4 GEMEINDEN IN ALPHABETISCHER ORDNUNG MIT SCHLUESSELNUMMER, WOHNBEVOELKERUNG UND POSTLEITZAHL AM 31.12.1979 *)

SCHLUESSEL- NUMMER	GEMEINDE	KREIS	LAND	BEVOEL- KERUNG	POST- LEIT- ZAHL
03 3 55 008	BETZENDORF	LUENEBURG	NDSA	843	2121
09 4 72 118	BETZENSTEIN, STADT	BAYREUTH	BAY	2 245	8571
08 4 26 020	BETZENWEILER	RIBEPACH	BAWU	625	7941
09 7 80 114	BETZIGAU	OBERALLGAEU	BAY	2 093	8961
08 2 37 008	BETZWEILER-WAELDE	FREUDENSTADT	BAWU	1 302	7291
07 1 40 201	BEULICH	RHEIN-HUNSRUECK-KREIS	RHPF	444	5401
07 1 35 008	BEUREN	COCHEM-ZELL	RHPF	467	5591
08 1 16 011	BEUREN	ESSLINGEN	BAWU	3 289	7444
07 2 35 008	BEUREN (HOCHWALD)	TRIER-SAARBURG	RHPF	1 025	5509
08 4 37 005	BEURON	SIGMARINGEN	BAWU	1 170	7792
09 2 75 117	BEUTELSBACH	PASSAU	BAY	1 007	8359
01 0 56 003	BEVERN	PINNEBERG	SCHH	446	2201
03 2 55 002	BEVERN, FLECKEN	HOLZMINDEN	NDSA	4 767	3454
03 3 52 005	BEVERSTEDT, FLECKEN	CUXHAVEN	NDSA	3 373	2855
05 7 62 008	BEVERUNGEN, STADT	HOEXTER	NW	15 328	3472
10 0 45 111	BEXBACH, STADT	SAAR-PFALZ-KREIS	SAAR	19 541	6652
08 3 17 011	BIBERACH	ORTENAU-KREIS	BAWU	2 654	7616
08 4 26 021	BIBERACH AM DER RISS, STADT	BIBERACH	BAWU	28 122	7950
09 7 72 121	BIBERBACH, MARKT	AUGSBURG	BAY	2 623	8901
09 7 74 119	BIBERTAL	GUENZBURG	BAY	3 721	8871
06 1 71 003	BIBLIS	BERGSTRASSE	HESS	7 979	6843
09 2 73 119	BIBURG	KELHEIM	BAY	881	8427
09 1 73 115	BICHL	BAD TOELZ-WOLFRATSHAUSEN	BAY	1 491	8171
06 1 72 003	BICKENBACH	DARMSTADT-DIEBURG	HESS	4 416	6101
07 1 40 014	BICKENBACH	RHEIN-HUNSRUECK-KREIS	RHPF	363	5449
07 2 32 014	BICKENDORF	BITBURG-PRUEM	RHPF	423	5521
09 7 77 118	BIDINGEN	OSTALLGAEU	BAY	1 351	8951
07 3 31 010	BIEBELNHEIM	ALZEY-WORMS	RHPF	534	6509
09 6 75 113	BIEBELRIED	KITZINGEN	BAY	1 040	8710
07 1 33 012	BIEBELSHEIM	BAD KREUZNACH	RHPF	521	6551
09 6 79 118	BIEBEREHREN	WUERZBURG	BAY	1 019	8701
06 1 79 002	BIEBERGEMUEND	MAIN-KINZIG-KREIS	HESS	6 899	6465
07 1 40 015	BIEBERN	RHEIN-HUNSRUECK-KREIS	RHPF	299	6541
06 1 88 002	BIEBERTAL	WETTERAU-KREIS	HESS	9 691	6301
06 1 73 001	BIEBESHEIM AM RHEIN	GROSS-GERAU	HESS	5 987	6083
07 1 41 013	BIEBRICH	RHEIN-LAHN-KREIS	RHPF	339	5429
06 2 75 004	BIEDENKOPF, STADT	MARBURG-BIEDENKOPF	HESS	14 620	3560
08 3 16 003	BIEDERBACH	EMMENDINGEN	BAWU	1 467	7807
07 3 40 204	BIEDERSHAUSEN	PIRMASENS	RHPF	185	6791
07 3 33 006	BIEDESHEIM	DONNERSBERG-KREIS	RHPF	526	6719
05 7 11 000	BIELEFELD, STADT	KREISFREIE STADT	NW	312 357	4800
03 3 60 004	BIENENBUETTEL	UELZEN	NDSA	5 182	3119
07 2 32 015	BIERSDORF	BITBURG-PRUEM	RHPF	473	5521
07 2 32 016	BIESDORF	BITBURG-PRUEM	RHPF	330	5529
09 7 77 112	BIESSENHOFEN	OSTALLGAEU	BAY	3 664	8954
08 2 16 005	BIETIGHEIM	RASTATT	BAWU	5 315	7555
08 1 18 079	BIETIGHEIM-BISSINGEN, STADT	LUDWIGSBURG	BAWU	33 982	7120
07 1 43 210	BILKHEIM	WESTERWALD-KREIS	RHPF	347	5431

*) GEBIETSSTAND: 1.1.1980.

SCHLUESSEL- NUMMER	GEMEINDE	KREIS	LAND	BEVOEL- KERUNG	POST- LEIT- ZAHL
05 5 58 008	BILLERBECK, STADT	COESFELD	NW	9 514	4425
08 2 25 009	BILLIGHEIM	NECKAR-ODENWALD-KREIS	BAWU	5 279	6951
07 3 37 007	BILLIGHEIM-INGENHEIM	SUEDLICHE WEINSTRASSE	RHPF	3 608	6741
01 0 56 004	BILSEN	PINNEBERG	SCHH	615	2081
03 1 52 002	BILSHAUSEN	GOETTINGEN	NDSA	2 347	3411
01 0 60 009	BIMOEHLEN	SEGEBERG	SCHH	639	2357
08 2 25 010	BINAU	NECKAR-ODENWALD-KREIS	BAWU	1 293	6951
09 4 72 119	BINDLACH	BAYREUTH	BAY	4 951	8581
08 4 37 008	BINGEN	SIGMARINGEN	BAWU	2 499	7481
07 3 39 005	BINGEN, STADT	MAINZ-BINGEN	RHPF	23 837	6530
03 2 56 002	BINNEN	NIENBURG (WESER)	NDSA	968	3071
07 1 35 009	BINNINGEN	COCHEM-ZELL	RHPF	587	5441
07 2 31 010	BINSFELD	BERNKASTEL-WITTLICH	RHPF	1 075	5561
09 7 73 116	BINSWANGEN	DILLINGEN A.D.DONAU	BAY	1 025	8881
08 3 36 008	BINZEN	LOERRACH	BAWU	1 995	7851
03 4 59 011	BIPPEN	OSNABRUECK	NDSA	2 507	4576
08 1 17 009	BIRENBACH	GOEPPINGEN	BAWU	1 561	7321
07 2 33 007	BIRGEL	DAUN	RHPF	464	5534
09 3 71 116	BIRGLAND	AMBERG-SULZBACH	BAY	1 539	8451
07 1 32 008	BIRKEN-HONIGSESSEN	ALTENKIRCHEN (WESTERWALD)	RHPF	2 276	5249
06 1 71 004	BIRKENAU	BERGSTRASSE	HESS	9 893	6943
07 1 32 007	BIRKENBEUL	ALTENKIRCHEN (WESTERWALD)	RHPF	427	5249
08 2 36 004	BIRKENFELD	ENZKREIS	BAWU	9 017	7534
09 6 77 119	BIRKENFELD	MAIN-SPESSART	BAY	1 796	8771
07 1 34 010	BIRKENFELD, STADT	BIRKENFELD	RHPF	5 909	6588
07 3 38 003	BIRKENHEIDE	LUDWIGSHAFEN	RHPF	2 383	6701
07 3 37 008	BIRKENHOERDT	SUEDLICHE WEINSTRASSE	RHPF	533	6749
07 1 40 016	BIRKHEIM	RHEIN-HUNS RUECK-KREIS	RHPF	143	5449
07 3 37 009	BIRKWEILER	SUEDLICHE WEINSTRASSE	RHPF	665	6741
07 1 41 014	BIRLENBACH	RHEIN-LAHN-KREIS	RHPF	1 241	6251
07 1 32 009	BIRNBACH	ALTENKIRCHEN (WESTERWALD)	RHPF	489	5231
09 2 77 113	BIRNBACH	ROTTAL-INN	BAY	4 814	8345
07 2 33 204	BIRRESBORN	DAUN	RHPF	1 259	5531
06 1 79 003	BIRSTEIN	MAIN-KINZIG-KREIS	HESS	5 714	6484
07 2 32 017	BIRTLINGEN	BITBURG-PRUEM	RHPF	39	5520
09 4 71 117	BISCHBERG	BAMBERG	BAY	4 862	8602
09 6 77 120	BISCHBRUNN	MAIN-SPESSART	BAY	1 760	8771
07 3 33 007	BISCHHEIM	DONNERSBERGKREIS	RHPF	550	6719
06 1 89 002	BISCHOFFEN	WETTERAUKREIS	HESS	3 103	6339
09 4 72 121	BISCHOFFSGRUEN	BAYREUTH	BAY	2 186	8583
06 1 73 002	BISCHOFFSHEIM	GROSS-GERAU	HESS	12 137	6094
09 6 73 117	BISCHOFFSHEIM A. D. RHOEN, STADT	RHOEN-GRABFELD	BAY	4 666	8743
09 2 76 116	BISCHOFFSMAIS	REGEN	BAY	2 717	8379
09 1 72 117	BISCHOFFSWIESEN	BERCHTESGADENER LAND	BAY	7 436	8242
08 2 16 006	BISCHWEIER	RASTATT	BAWU	2 797	7551
08 4 17 008	BISINGEN	ZOLLERNALBKREIS	BAWU	7 049	7457
03 3 58 002	BISPINGEN	SOLTAU-FALLINGBOSTEL	NDSA	5 590	3045
01 0 58 016	BISSEE	RENDSBURG-ECKERNFOERDE	SCHH	190	2351

*) GEBIETSSTAND: 1.1.1980.

B

4 GEMEINDEN IN ALPHABETISCHER ORDNUNG MIT SCHLUESSELNUMMER, WOHNBEVOELKERUNG UND POSTLEITZAHL AM 31.12.1979 *)

SCHLUESSEL- NUMMER	GEMEINDE	KREIS	LAND	BEVOEL- KERUNG	POST- LEIT- ZAHL
03 4 59 012	BISSENDORF	OSNABRUECK	NDSA	12 365	4516
07 3 32 004	BISSERSHEIM	BAD DUERCKHEIM	RHPF	398	6719
08 1 16 012	BISSINGEN AN DER TECK	ESSLINGEN	BAWU	3 061	7311
09 7 73 117	BISSINGEN, MARKT	DILLINGEN A.D.DONAU	BAY	3 107	8851
01 0 58 017	BISTENSEE	RENDSBURG-ECKERNFOERDE	SCHH	250	2331
07 3 33 008	BISTERSCHIED	DONNERSBERGKREIS	RHPF	255	6760
07 2 32 018	BITBURG, STADT	BITBURG-PRUEM	RHPF	10 681	5520
08 4 17 010	BITZ	ZOLLERNALBKREIS	BAWU	3 492	7474
07 1 32 010	BITZEN	ALTENKIRCHEN (WESTERWALD)	RHPF	770	5249
09 3 72 115	BLAIBACH	CHAM	BAY	1 659	8491
09 7 80 115	BLAICHACH	OBERALLGAEU	BAY	4 980	8976
09 6 71 113	BLANKENBACH	ASCHAFFENBURG	BAY	1 159	8752
05 3 66 008	BLANKENHEIM	EUSKIRCHEN	NW	7 371	5378
07 1 35 010	BLANKENPATH	COCHEM-ZELL	RHPF	855	5581
07 3 36 006	BLAUBACH	KUSEL	RHPF	506	6799
08 4 25 020	BLAUBEUREN, STADT	ALB-DONAU-KREIS	BAWU	11 811	7902
08 1 27 008	BLAUFFELDEN	SCHWABISCH HALL	BAWU	4 446	7186
08 4 25 141	BLAUSTEIN	ALB-DONAU-KREIS	BAWU	13 731	7906
03 3 55 009	BLECKEDE, STADT	LUENEBURG	NDSA	7 654	2122
07 2 33 008	BLECKHAUSEN	DAUN	RHPF	357	5531
07 2 32 206	BLEIALF	BITBURG-PRUEM	RHPF	834	5541
01 0 57 007	BLEKENDORF	PLOEN	SCHH	1 757	2321
03 3 61 002	BLENDER	VERDEN	NDSA	2 189	2811
07 1 32 011	BLICKHAUSERHOEHE	ALTENKIRCHEN (WESTERWALD)	RHPF	657	5248
03 3 59 007	BLIEDERSDORF	STADE	NDSA	1 137	2152
10 0 45 112	BLIESKASTEL, STADT	SAAR-PFALZ-KREIS	SAAR	22 614	6653
01 0 53 011	BLIESTORF	HERZOGTUM LAUENBURG	SCHH	593	2061
09 7 73 119	BLINDHEIM	DILLINGEN A.D.DONAU	BAY	1 641	8881
03 4 62 001	BLOMBERG	WITTMUND	NDSA	1 238	2941
05 7 66 016	BLOMBERG, STADT	LIPPE	NW	14 739	4933
01 0 61 012	BLOMESCHE WILDNIS	STEINBURG	SCHH	612	2208
08 3 26 005	BLUMBERG, STADT	SCHWARZWALD-BAAH-KREIS	BAWU	10 144	7712
01 0 58 018	BLUMENTHAL	RENDSBURG-ECKERNFOERDE	SCHH	593	2301
01 0 60 010	BLUNK	SEGEBERG	SCHH	403	2361
07 3 32 005	BOBENHEIM A. BERG	BAD DUERCKHEIM	RHPF	654	6719
07 3 38 004	BOBENHEIM-ROXHEIM	LUDWIGSHAFEN	RHPF	8 795	6712
07 3 40 001	BOBENTHAL	PIRMASENS	RHPF	374	6749
09 7 72 125	BOBINGEN, STADT	AUGSBURG	BAY	13 036	8903
05 5 54 008	BOCHOLT, STADT	BORKEN	NW	65 346	4290
05 9 11 000	BOCHUM, STADT	KREISFREIE STADT	NW	402 988	4630
07 1 33 013	BOCKENAU	BAD KREUZNACH	RHPF	1 165	6551
03 2 54 008	BOCKENEM, STADT	HILDESHEIM	NDSA	11 210	3205
07 3 32 006	BOCKENHEIM AN DER WEINSTRASSE	BAD DUERCKHEIM	RHPF	2 028	6719
03 4 55 025	BOCKHORN	FRIESLAND	NDSA	7 447	2935
09 1 77 113	BOCKHORN	ERDING	BAY	2 485	8059
03 4 54 004	BOCKHORST	EMSLAND	NDSA	830	2993
08 4 16 006	BODELSHAUSEN	TUEBINGEN	BAWU	4 362	7454
07 1 43 005	BODEN	WESTERWALDKREIS	RHPF	467	5431

*) GEBIETSSTAND: 1.1.1980.

4 GEMEINDEN IN ALPHABETISCHER ORDNUNG MIT SCHLUESSELNUMMER, WOHNBEVOELKERUNG UND POSTLEITZAHL AM 31.12.1979 *)

SCHLUESSEL- NUMMER	GEMEINDE	KREIS	LAND	BEVOEL- KERUNG	POST- LEIT- ZAHL
07 2 33 205	BODENBACH	DAUN	RHPF	245	5489
03 1 55 002	BODENFELDE, FLECKEN	NORTHEIM	NDSA	4 140	3417
07 3 39 006	BODENWEIM	MAINZ-BINGEN	RHPF	5 264	6501
09 2 74 120	BODENKIRCHEN	LANDSHUT	BAY	4 107	8318
09 2 76 117	BODENMAIS, MARKT	REGEN	BAY	3 425	8373
03 1 52 003	BODENSEE	GOETTINGEN	NDSA	591	3429
03 3 60 005	BODENTEICH, FLECKEN	UELZEN	NDSA	4 270	3123
03 2 55 003	BODENWERDER, STADT	HOLZMINDEN	NDSA	6 061	3452
09 3 76 116	BODENWOEHR	SCHWANDORF	BAY	3 509	8465
08 3 35 098	BODMAN-LUDWIGSHAFEN	KONSTANZ	BAWU	3 161	7762
08 4 36 018	BODNEGGE	RAVENSBURG	BAWU	2 572	7981
09 7 76 111	BODOLZ	LINDAU (BODENSEE)	BAY	2 137	8990
09 1 90 117	BOEßING	WEILHEIM-SCHONGAU	BAY	1 287	8121
08 1 36 009	BOEBINGEN AN DER REMS	OSTALBKREIS	BAWU	3 472	7071
07 3 37 011	BOEBINGEN	SUEDLICHE WEINSTRASSE	RHPF	483	6731
08 1 15 003	BOEBLINGEN, STADT	BOEBLINGEN	BAWU	41 065	7030
09 2 76 118	BOEBRACH	REGEN	BAY	1 518	8371
07 3 37 012	BOECHINGEN	SUEDLICHE WEINSTRASSE	RHPF	639	6741
01 0 59 006	BOEEL	SCHLESWIG-FLENSBURG	SCHH	674	2341
09 7 78 119	BOEHEN	UNTERALLGAEU	BAY	758	8941
07 3 38 005	BOEHL-IGGELHEIM	LUDWIGSHAFEN	RHPF	9 579	6737
03 3 58 003	BOEHME	SOLTAU-FALLINGBOSTEL	NDSA	973	3031
08 1 17 010	BOEHMENKIRCH	GOEPPINGEN	BAWU	4 513	7926
09 1 76 116	BOEHMFELD	EICHSTAETT	BAY	965	8079
01 0 58 019	BOEHNHUSEN	RENSBURG-ECKERNFOERDE	SCHH	323	2302
01 0 59 008	BOEKLUND	SCHLESWIG-FLENSBURG	SCHH	1 215	2381
08 3 36 010	BOELLEN	LOERRACH	BAWU	102	7869
07 3 37 013	BOELLENBORN	SUEDLICHE WEINSTRASSE	RHPF	208	6749
07 1 43 211	BOELSBERG	WESTERWALDKREIS	RHPF	289	5239
03 4 57 001	BOEN	LEER	NDSA	422	2955
01 0 57 008	BOENEBUETTEL	PLOEN	SCHH	1 321	2351
05 9 78 008	BOENEN	UNNA	NW	17 791	4703
08 1 18 010	BOENNIGHEIM, STADT	LUDWIGSBURG	BAWU	6 179	7124
01 0 56 005	BOENNINGSTEDT	PINNEBERG	SCHH	3 171	2081
07 1 34 011	BOERFINK	BIRKENFELD	RHPF	225	5509
03 4 54 005	BOERGER	EMSLAND	NDSA	1 849	2991
01 0 59 009	BOERM	SCHLESWIG-FLENSBURG	SCHH	694	2381
01 0 53 012	BOERNSEN	HERZOGTUM LAUENBURG	SCHH	3 115	2050
07 3 33 009	BOERRSTADT	DONNERSBERGKREIS	RHPF	854	6751
07 3 36 008	BOERSBOPN	KUSEL	RHPF	447	6791
08 4 25 022	BOERSLINGEN	ALB-DONAU-KREIS	BAWU	154	7901
03 1 58 003	BOERSSUM	WOLFENBUETTEL	NDSA	2 242	3344
08 1 17 011	BOERTLINGEN	GOEPPINGEN	BAWU	1 539	7321
01 0 57 009	BOESDORF	PLOEN	SCHH	1 249	2321
03 4 53 002	BOESEL	CLOPPENBURG	NDSA	5 193	2909
08 3 25 009	BOESINGEN	ROTTWEIL	BAWU	2 522	7215
03 3 57 005	BOETERSEN	ROTENBURG (WUEMME)	NDSA	835	2724
08 3 27 006	BOETTINGEN	TUTTLINGEN	BAWU	1 144	7205

*) GEBIETSSTAND: 1.1.1980.

B
 4 GEMEINDEN IN ALPHABETISCHER ORDNUNG MIT SCHLUESSELNUMMER, WOHNBEVOELKERUNG UND POSTLEITZAHL AM 31.12.1979 *)

SCHLUESSEL- NUMMER	GEMEINDE	KREIS	LAND	BEVOEL- KERUNG	POST- LEIT- ZAHL
08 3 15 013	BOETZINGEN	BREITSGAU-HOCHSCHWARZWALD	BAWU	4 518	7805
31 0 59 105	BOEXLUND	SCHLESWIG-FLENSBURG	SCHH	109	2261
03 2 55 004	BOFFZEN	HOLZMINDEN	NDSA	3 130	3474
07 1 41 015	BOGEL	RHEIN-LAHN-KREIS	RHPF	634	5429
09 2 78 118	BOGEN, STADT	STRAUBING-POGEN	BAY	8 964	8443
31 0 54 012	BOHMSTEDT	NORDFRIESLAND	SCHH	657	2251
03 4 59 013	BOHMTE	OSNABRUECK	NDSA	9 804	4508
03 3 55 010	BOITZE	LUENEBURG	NDSA	468	2121
03 3 52 006	POKEL	CUXHAVEN	NDSA	2 223	2855
01 0 56 006	BOKEL	PINNEBERG	SCHH	446	2201
01 0 58 021	BOKEL	RENSBURG-ECKERNFOERDE	SCHH	533	2371
01 0 61 013	BOKELREHM	STEINBURG	SCHH	98	2211
03 1 51 004	BOKENS DORF	GIFHORN	NDSA	515	3171
01 0 56 008	BOKHOLT-HANREDDER	PINNEBERG	SCHH	1 039	2200
01 0 61 014	BOKHORST	STEINBURG	SCHH	148	2216
01 0 57 010	BOKSEE	PLOEN	SCHH	389	2302
07 3 33 010	BOLANDEN	DONNERSBERGKREIS	RHPF	1 653	6719
08 1 17 012	BOLL	GOEPPINGEN	BAWU	3 996	7325
07 1 34 012	BOLLENBACH	BIRKENFELD	RHPF	159	6581
07 2 32 019	BOLLENDORF	BITBURG-PRUEM	RMPF	1 462	5521
01 0 59 010	BOLLINGSTEDT	SCHLESWIG-FLENSBURG	SCHH	1 175	2381
08 3 15 014	BOLLSCHWEIL	BREITSGAU-HOCHSCHWARZWALD	BAWU	1 942	7801
09 7 80 116	BOLSTERLANG	OBERALLGAEU	BAY	931	8981
03 3 58 004	BOMLITZ	SOLTAU-FALLINGBOSTEL	NDSA	7 964	3036
08 4 36 019	BOMS	RAVENSBURG	BAWU	415	7963
01 0 54 013	BONDELUM	NORDFRIESLAND	SCHH	184	2251
08 1 15 004	BONDORF	BOEBLINGEN	BAWU	2 986	7031
07 1 38 005	BONEFELD	NEUWIED	RHPF	639	5455
07 2 35 010	BONERATH	TRIER-SAARBURG	RHPF	235	5501
07 2 33 206	BONGARD	DAUN	RHPF	218	5489
05 3 14 000	BONN, STADT	KREISFREIE STADT	NW	286 184	5300
08 3 37 022	BONNDORF IM SCHWARZWALD, STADT	WALDSHUT	BAWU	5 231	7823
09 7 72 126	BONSTETTEN	AUGSBURG	BAY	857	8901
07 1 33 014	BOOS	BAD KREUZNACH	RMPF	359	6551
07 1 37 014	BOOS	MAYEN-KOBLENZ	RHPF	553	5441
09 7 78 120	BOOS	UNTERALLGAEU	BAY	1 639	8941
01 0 60 011	BOOSTEDT	SEGEBERG	SCHH	4 345	2351
08 1 36 010	BOPFINGEN, STADT	OSTALBKREIS	BAWU	11 409	7085
07 1 40 501	BOPPARD, STADT	RHEIN-HUNS RUECK-KREIS	RHPF	17 987	5407
05 7 74 012	BORCHEN	PADERBORN	NW	9 825	4791
01 0 54 014	BORDELUM	NORDFRIESLAND	SCHH	1 728	2251
01 0 58 022	BORDESHOLM	RENSBURG-ECKERNFOERDE	SCHH	6 104	2352
01 0 59 011	BOREN	SCHLESWIG-FLENSBURG	SCHH	859	2347
01 0 58 023	BORG DORF-SEEDORF	RENSBURG-ECKERNFOERDE	SCHH	328	2353
05 7 62 012	BORGENTREICH, STADT	HOEXTER	NW	8 933	3531
05 7 54 004	BORGHOLZHAUSEN, STADT	GUETERSLOH	NW	7 438	4807
01 0 58 024	BORGSTEDT	RENSBURG-ECKERNFOERDE	SCHH	1 039	2371
01 0 54 015	BOFGSUM	NORDFRIESLAND	SCHH	230	2270

*) GEBIETSSTAND: 1.1.1980.

SCHLUESSEL- NUMMER	GEMEINDE	KREIS	LAND	BEVOEL- KERUNG	POST- LEIT- ZAHL
01 0 59 012	BORGWEDEL	SCHLESWIG-FLensburg	SCHH	473	2381
06 2 76 001	BORKEN (HESSEN), STADT	SCHWALM-EDER-KREIS	HESS	14 111	3587
05 5 54 012	BORKEN, STADT	BORKEN	NW	31 939	4280
03 4 57 002	BORKUM, STADT	LEER	NDSA	7 997	2972
07 2 33 207	BORLER	DAUN	RHPF	104	5489
07 3 31 012	BORNHEIM	ALZEY-WORMS	RHPF	476	6509
05 3 82 012	BORNHEIM	RHEIN-SIEG-KREIS	NW	33 819	5303
07 3 37 014	BORNHEIM	SUEDLICHE WEINSTRASSE	RHPF	967	6741
01 0 60 012	BORNHOEVED	SEGEBERG	SCHH	2 584	2351
01 0 58 025	BORNHOLT	RENSBURG-ECKERNFOERDE	SCHH	153	2211
07 1 41 016	BORNICH	RHEIN-LAHN-KREIS	RHPF	1 038	5421
07 1 43 212	BOROD	WESTERWALDKREIS	RHPF	376	5231
01 0 61 015	BORSFLETH	STEINBURG	SCHH	730	2209
03 2 51 008	BORSTEL	DIEPHOLZ	NDSA	1 344	2839
01 0 60 013	BORSTEL	SEGEBERG	SCHH	112	2351
01 0 56 009	BORSTEL-HOHENRADEN	PINNEBERG	SCHH	1 647	2081
01 0 53 013	BORSTORF	HERZOGTUM LAENBURG	SCHH	252	2411
01 0 55 007	BOSAU	OSTHOLSTEIN	SCHH	3 041	2422
01 0 54 016	BOSBUELL	NORDFRIESLAND	SCHH	192	2260
07 3 36 009	BOSENBACH	KUSEL	RHPF	895	6791
03 3 57 006	BOTHEL	ROTENBURG (WUEMME)	NDSA	1 732	2725
01 0 57 011	BOTHKAMP	PLOEN	SCHH	307	2309
07 3 40 205	BOTTENBACH	PIRMASENS	RHPF	688	6661
05 5 12 000	BOTTROP, STADT	KREISFREIE STADT	NW	114 510	4250
01 0 58 026	BOVENAU	RENSBURG-ECKERNFOERDE	SCHH	831	2371
03 1 52 004	BOVENDEN, FLECKEN	GOETTINGEN	NDSA	13 261	3406
07 2 33 010	BOXBERG	DAUN	RHPF	197	5569
08 1 28 014	BOXBERG, STADT	MAIN-TAUBER-KREIS	BAWU	6 014	6973
01 0 62 011	BRAAK	STORMARN	SCHH	622	2000
07 1 32 012	BRACHBACH	ALTENKIRCHEN (WESTERWALD)	RHPF	2 645	5241
07 1 35 011	BRACHTENDORF	COCHEM-ZELL	RHPF	241	5441
06 1 79 004	BRACHTTAL	MAIN-KINZIG-KREIS	HESS	4 615	6486
03 3 53 004	BRACKEL	HARBURG	NDSA	1 488	2094
08 1 25 013	BRACKENHEIM, STADT	HEILBRONN	BAWU	10 037	7129
01 0 54 017	BRADERUP	NORDFRIESLAND	SCHH	661	2264
08 3 26 006	BRAEUNLINGEN, STADT	SCHWARZWALD-BAAH-KREIS	BAWU	5 567	7715
03 4 61 002	BRAKE (UNTERWESER), STADT	WESERMARSCH	NDSA	17 511	2880
05 7 62 016	BRAKEL, STADT	HOEXTER	NW	16 061	3492
01 0 58 027	BRAMMER	RENSBURG-ECKERNFOERDE	SCHH	330	2371
03 4 59 014	BRAMSCHE, STADT	OSNABRUECK	NDSA	23 762	4550
03 3 52 007	BRAMSTEDT	CUXHAVEN	NDSA	1 628	2851
01 0 54 018	BRAMSTEDTLUND	NORDFRIESLAND	SCHH	232	2265
09 3 77 113	BRAND	TIRSCHENREUTH	BAY	1 169	8591
01 0 56 010	BRANDE-HOERNERKIRCHEN	PINNEBERG	SCHH	985	2201
07 2 32 207	BRANDSCHEID	BITBURG-PRUEM	RHPF	344	5541
07 1 43 213	BRANDSCHEID	WESTERWALDKREIS	RHPF	378	5439
09 1 87 120	BRANNENBURG	ROSENHEIM	BAY	4 925	8204
07 1 41 501	BRAUBACH, STADT	RHEIN-LAHN-KREIS	RHPF	3 427	5423

*)GEBIETSSTAND:1.1.1980.

B

4 GEMEINDEN IN ALPHABETISCHER ORDNUNG MIT SCHLUESSELNUMMER, WOHNBEVOELKERUNG UND POSTLEITZAHL AM 31.12.1979 *)

SCHLUESSEL- NUMMER	GEMEINDE	KREIS	LAND	BEVOEL- KERUNG	POST- LEIT- ZAHL
07 2 31 012	BRAUNEBERG	BERNKASTEL-WITTLICH	RHPF	1 229	5551
06 1 89 003	BRAUNFELS, STADT	WETTERAUKREIS	HESS	9 432	6333
03 1 53 003	BRAUNLAGE, STADT	GOSLAR	NDSA	7 205	3389
08 1 27 009	BRAUNSBACH	SCHWAEBISCH HALL	BAWU	2 436	7176
03 1 01 000	BRAUNSCHWEIG, STADT	KREISFREIE STADT	NDSA	261 669	3300
07 1 40 018	BRAUNSHORN	RHEIN-HUNSRUECK-KREIS	RHPF	510	5448
07 1 33 015	BRAUNWEILER	BAD KREUZNACH	RHPF	539	6551
07 1 33 016	BRAUWEILER	BAD KREUZNACH	RHPF	109	6571
01 0 59 014	BREBEL	SCHLESWIG-FLENSBURG	SCHH	329	2347
06 1 78 002	BRECHEN	LIMBURG-WEILBURG	HESS	6 187	6259
07 2 32 020	BRECHT	BITBURG-PRUEM	RHPF	161	5521
05 9 54 004	BRECKERFELD, STADT	ENNEPE-RUHR-KREIS	NW	6 955	5805
03 4 54 006	BREDDENBERG	EMSLAND	NDSA	498	2993
03 3 57 007	BREDDORF	ROTENBURG (WUEMME)	NDSA	1 154	2733
01 0 58 028	BREDENBEK	RENSBURG-ECKERNFOERDE	SCHH	988	2371
01 0 54 019	BREDSTEDT, STADT	NORDFRIESLAND	SCHH	5 477	2257
06 2 75 005	BREIDENBACH	MARBURG-BIEDENKÖPF	HESS	6 229	3565
01 0 58 029	BREIHOLZ	RENSBURG-ECKERNFOERDE	SCHH	1 171	2371
08 3 15 015	BREISACH AM RHEIN, STADT	BREISGAU-HOCHSCHWARZWALD	BAWU	9 263	7814
07 2 31 202	BREIT	BERNKASTEL-WITTLICH	RHPF	248	5509
09 6 74 118	BREITBRUNN	HASSBERGE	BAY	898	8601
09 1 87 121	BREITBRUNN A. CHIEMSEE	ROSENHEIM	BAY	1 280	8211
07 1 43 006	BREITENAU	WESTERWALDKREIS	RHPF	515	5419
07 3 36 010	BREITENBACH	KUSEL	RHPF	1 940	6791
06 2 73 003	BREITENBACH A. HERZBERG	HERSFELD-ROTENBURG	HESS	1 864	6431
09 2 75 118	BREITENBERG	PASSAU	BAY	1 930	8391
01 0 61 016	BREITENBERG	STEINBURG	SCHH	259	2211
09 7 78 121	BREITENBRUNN	UNTERALLGAEU	BAY	2 103	8949
09 3 73 115	BREITENBRUNN, MARKT	NEUMARKT I.D.OPF.	BAY	2 927	8431
01 0 61 017	BREITENBURG	STEINBURG	SCHH	1 634	2210
01 0 53 014	BREITENFELDE	HERZOGTUM LAUENBURG	SCHH	1 374	2413
09 4 71 119	BREITENGUESSBACH	BAMBERG	BAY	3 204	8601
07 1 33 017	BREITENHEIM	BAD KREUZNACH	RHPF	435	6551
07 1 34 013	BREITENTHAL	BIRKENFELD	RHPF	288	6581
09 7 74 117	BREITENTHAL	GUENZBURG	BAY	948	8909
08 4 25 024	BREITINGEN	ALB-DONAU-KREIS	BAWU	209	7901
08 3 15 016	BREITNAU	BREISGAU-HOCHSCHWARZWALD	BAWU	1 631	7821
07 3 39 007	BREITSCHEID	MAINZ-BINGEN	RHPF	156	6533
07 1 38 006	BREITSCHEID	NEUWIED	RHPF	1 552	5461
06 1 89 004	BREITSCHEID	WETTERAUKREIS	HESS	4 444	6349
07 1 32 013	BREITSCHEIDT	ALTENKIRCHEN (WESTERWALD)	RHPF	717	5249
01 0 58 030	BREKENDORF	RENSBURG-ECKERNFOERDE	SCHH	688	2372
01 0 54 020	BREKLUM	NORDFRIESLAND	SCHH	1 598	2257
07 1 41 018	BREMBERG	RHEIN-LAHN-KREIS	RHPF	320	5409
04 0 11 000	BREMEN, STADT	KREISFREIE STADT	BRM	556 128	2800
04 0 12 000	BREMERHAVEN, STADT	KREISFREIE STADT	BRM	138 987	2850
03 3 57 008	BREMEROERDE, STADT	ROTENBURG (WUEMME)	NDSA	17 806	2740
07 1 35 012	BREMM	COCHEM-ZELL	RHPF	949	5591

*) GEBIETSSTAND: 1.1.1980.

4 GEMEINDEN IN ALPHABETISCHER ORDNUNG MIT SCHLUESSELNUMMER, WOHNBEVOELKERUNG UND POSTLEITZAHL AM 31.12.1970 *)

SCHLUESSEL- NUMMER	GEMEINDE	KREIS	LAND	BEVOEL- KERUNG	POST- LEIT- ZAHL
07 1 31 201	BRENK	AHRWEILER	RHPF	192	5471
09 3 75 120	BRENNBERG	REGENSBURG	BAY	1 516	8411
06 1 81 002	BRENSBACH	ODENWALDKREIS	HESS	4 397	6101
03 3 59 008	BREST	STADE	NDSA	777	2165
08 2 15 007	BRETTEN, STADT	KARLSRUHE	BAWU	22 615	7518
07 1 43 214	BRETTHAUSEN	WFSTERWALDKREIS	RHPF	155	5439
07 1 33 018	BRETZENHEIM	BAD KREUZNACH	RHPF	2 198	6551
08 1 26 011	BRETFELD	HOHENLOHEKREIS	BAWU	8 203	7117
06 1 81 003	BREUERG, STADT	ODENWALDKREIS	HESS	6 682	6127
06 2 74 003	BREUNA	KASSEL	HESS	3 622	3549
07 3 33 011	BREUNIGWEILER	DONNERSBERGKREIS	RHPF	300	6751
03 2 55 005	BREVOERDE	HOLZMINDEN	NDSA	831	3453
07 1 37 204	BREY	MAYEN-KOBLENZ	RHPF	1 147	5401
01 0 51 010	BRICKELN	DITHMARSCHEN	SCHH	159	2224
07 1 35 013	BRIEDEL	COCHEM-ZELL	RHPF	1 250	5581
07 1 35 014	BRIEDEN	COCHEM-ZELL	RHPF	123	5593
07 1 35 015	BRIEDERN	COCHEM-ZELL	RHPF	415	5591
03 3 55 011	BRIETLINGEN	LUENEBURG	NDSA	1 775	2121
08 3 26 075	BRIGACHTAL	SCHWARZWALD-PAAH-KREIS	BAWU	4 733	7734
05 9 58 012	BRILON, STADT	HOCHSAUERLANDKREIS	NW	24 439	5790
07 2 32 021	BRIMINGEN	BITBURG-PRUEM	RHPF	90	5521
01 0 58 031	BRINJAHE	RENSBURG-ECKERNFOERDE	SCHH	145	2371
03 4 57 003	BRINKUM	LEER	NDSA	619	2951
03 3 57 009	BROCKEL	ROTENBURG (WUEMME)	NDSA	1 007	2725
07 2 33 011	BROCKSCHEID	DAUN	RHPF	218	5569
03 2 51 009	BROCKUM	DIEPHOLZ	NDSA	1 035	2841
07 1 37 205	BRODENBACH	MAYEN-KOBLENZ	RHPF	662	5401
01 0 58 032	BRODEBSBY	RENSBURG-ECKERNFOERDE	SCHH	665	2341
01 0 59 016	BRODEBSBY	SCHLESWIG-FLENSBURG	SCHH	496	2381
01 0 57 012	BRODESDORF	PLOEN	SCHH	291	2304
03 3 51 005	BROECKEL	CELLE	NDSA	1 223	3101
01 0 53 015	BROETHEN	HERZOGTUM LAENBURG	SCHH	203	2059
07 1 35 016	BROHL	COCHEM-ZELL	RHPF	367	5441
07 1 31 014	BROHL-LUETZING	AHRWEILER	RHPF	2 667	5474
01 0 61 018	BROKDORF	STEINBURG	SCHH	798	2211
01 0 61 019	BROKSTEDT	STEINBURG	SCHH	1 523	2351
06 1 81 004	BROMBACHTAL	ODENWALDKREIS	HESS	3 143	6126
03 1 51 005	BROME	GIFHORN	NDSA	2 458	3121
06 2 77 004	BROMSKIRCHEN	WALDECK-FRANKENBERG	HESS	1 584	5789
07 2 31 013	BRUCH	BERNKASTEL-WITTLICH	RHPF	396	5561
07 1 32 014	BRUCHERTSEIFEN	ALTENKIRCHEN (WESTERWALD)	RHPF	518	5249
07 1 38 008	BRUCHHAUSEN	NEUWIED	RHPF	761	5461
03 2 51 010	BRUCHHAUSEN-VILSEN, FLECKEN	DIEPHOLZ	NDSA	4 669	2814
06 1 79 005	BRUCHKOBEL, STADT	MAIN-KINZIG-KREIS	HESS	17 890	6454
07 3 35 003	BRUCHMUEHLBACH-MIESAU	KAISERSLAUTERN	RHPF	6 795	6793
08 2 15 009	BRUCHSAL, STADT	KARLSRUHE	BAWU	37 232	7520
07 1 34 014	BRUCHWEILER	BIRKENFELD	RHPF	534	6581
09 1 75 114	BRUCK	EBERSBERG	BAY	970	8019

*) GEBIETSSTAND: 1.1.1980.

B

4 GEMEINDEN IN ALPHABETISCHER ORDNUNG MIT SCHLUESSELNUMMER, WOHNBEVOELKERUNG UND POSTLEITZAHL AM 31.12.1980*)

SCHLUESSEL- NUMMER	GEMEINDE	KREIS	LAND	BEVOEL- KERUNG	POST- LEIT- ZAHL
09 3 76 117	BRUCK I. D. OFF., MARKT	SCHWANDORF	BAY	3 737	8466
09 5 71 122	BRUCKBERG	ANSBACH	BAY	1 249	8802
09 2 74 194	BRUCKBERG	LANDSHUT	BAY	3 407	8051
09 1 87 122	BRUCKMUEHL, MARKT	ROSENHEIM	BAY	11 279	8206
07 1 34 015	BRUECKEN	BIRKENFELD	RHPF	1 013	6589
07 3 36 011	BRUECKEN (PFALZ)	KUSEL	RMPF	2 403	6794
07 2 33 208	BRUECKTAL	DAUN	RHPF	65	5489
01 0 58 033	BRUEGGF	REINSBURG-FICKERFORD	SCHH	913	2351
03 2 54 009	BRUEGGEN	HILDESHEIM	NDSA	1 038	3211
05 1 66 004	BRUEGGEN	VIERSEN	NW	12 344	4057
08 2 26 009	BRUEHL	RHEIN-NECKAR-KREIS	BAWU	12 865	6831
05 3 62 012	BRUEHL, STADT	ERFTKREIS	NW	43 012	5040
09 3 75 122	BRUNN	REGENSBURG	BAY	866	8411
09 1 85 123	BRUNNEN	NEUBURG-SCHROBENHAUSEN	BAY	1 351	8899
09 1 84 114	BRUNNTHAL	MUENCHEN	BAY	3 271	8011
01 0 62 088	BRUNSBEK	STORMARN	SCHH	1 145	2077
01 0 51 011	BRUNSBUETTTEL, STADT	DITHMARSCHEN	SCHH	12 050	2212
01 0 53 016	BRUNSMARK	HERZOGTUM LAUENBURG	SCHH	98	2411
01 0 53 017	BRUNSTORF	HERZOGTUM LAUENBURG	SCHH	515	2051
07 1 33 201	BRUSCHIED	BAD KREUZNACH	RHPF	283	6570
07 1 35 017	BRUTTIG-FANKEL	COCHEM-ZELL	RHPF	1 097	5591
07 1 40 020	BUBACH	RHEIN-HUNSRUECK-KREIS	RHPF	279	5448
07 3 33 012	BUBENHEIM	DONNERSBERGKREIS	RHPF	341	6719
07 3 39 008	BUBENHEIM	MAINZ-BINGEN	RHPF	469	6501
09 5 72 119	BUBENREUTH	ERLANGEN-HOECHSTADT	BAY	4 150	8521
09 7 74 118	BUBESHEIM	GUENZBURG	BAY	1 128	8871
07 3 36 012	BUBORN	KUSEL	RHPF	115	6758
08 3 27 007	BUBSHEIM	TUTTLINGEN	BAWU	668	7201
07 1 40 021	BUCH	RHEIN-HUNSRUECK-KREIS	RHPF	836	5449
07 1 41 019	BUCH	RHEIN-LAHN-KREIS	RHPF	395	5429
09 1 77 114	BUCH A. BUCHRAIN	ERDING	BAY	1 035	8011
09 2 74 121	BUCH A. ERLBACH	LANDSHUT	BAY	2 079	8311
09 5 71 125	BUCH A. WALD	ANSBACH	BAY	782	8801
09 7 75 118	BUCH, MARKT	NEU-ULM	BAY	3 018	7919
09 1 83 114	BUCHBACH, MARKT	MUEHLDORF A. INN	BAY	2 317	8253
09 6 75 114	BUCHBRUNN	KITZINGEN	BAY	818	8711
09 7 79 126	BUCHDORF	DONAU-RIES	BAY	1 288	8851
08 2 25 014	BUCHEN (ODENWALD), STADT	NECKAR-ODENWALD-KREIS	BAWU	14 381	6967
08 3 15 020	BUCHENBACH	BREISGAU-HOCHSCHWARZWALD	BAWU	2 773	7801
09 7 80 117	BUCHENBERG, MARKT	OBERALLGAEU	BAY	3 333	8961
07 2 32 208	BUCHET	BITBURG-PRUEM	RHPF	254	5541
08 3 27 008	BUCHHEIM	TUTTLINGEN	BAWU	550	7791
09 2 71 118	BUCHHOFEN	DEGGENDORF	BAY	908	8351
01 0 51 012	BUCHHOLZ	DITHMARSCHEN	SCHH	886	2224
01 0 53 018	BUCHHOLZ	HERZOGTUM LAUENBURG	SCHH	138	2419
03 2 57 008	BUCHHOLZ	SCHAUMBURG	NDSA	783	3061
03 3 58 005	BUCHHOLZ (ALLER)	SOLTAU-FALLINGBOSTEL	NDSA	1 399	3031
07 1 38 080	BUCHHOLZ (WESTERWALD)	NEUWIED	RHPF	2 840	5464

*) GEBIETSSTAND: 1.1.1980.

4 GEMEINDEN IN ALPHABETISCHER ORDNUNG MIT SCHLUESSELNUMMER, WOHNBEVÖLKERUNG UND POSTLEITZAHL AM 31.12.1979 *)

SCHLUESSEL- NUMMER	GEMEINDE	KREIS	LAND	PEVOEL- KERUNG	POST- LEIT- ZAHL
03 3 53 005	BUCHHOLZ IN DER NORDHEIDE, STADT	HARBURG	NDSA	27 909	2110
01 0 53 019	BUCHHORST	HERZOGTUM LAUENBURG	SCHH	174	2058
09 7 77 121	BUCHLOF, STADT	OSTALLGAEU	BAY	8 365	8932
09 5 72 120	BUCKENHOF	ERLANGEN-HOECHSTADT	BAY	2 947	8520
07 1 40 023	BUDENPACH	RHEIN-HUNSRUECK-KREIS	RHPF	152	6540
07 3 39 009	BUDENHEIM	MAINZ-BINGEN	RHPF	7 484	6501
07 1 35 018	PUECHEL	COCHEM-ZELL	RHPF	1 071	5591
01 0 53 020	BUECHEN	HERZOGTUM LAUENBURG	SCHH	4 435	2059
09 5 76 117	BUECHENBACH	ROTH	BAY	3 831	8541
07 1 40 024	BUECHENBEUREN	RHEIN-HUNSRUECK-KREIS	RHPF	911	6541
09 2 75 119	BUECHLBERG	PASSAU	PAY	3 087	8391
03 2 57 009	BUECKEBURG, STADT	SCHAUMBURG	NDSA	20 626	3062
03 2 56 003	BUECKEN, FLECKEN	NIENBURG (WESER)	NDSA	2 050	2811
03 1 54 003	BUEDDENSTEDT	HELMSTEDT	NDSA	3 913	3333
01 0 58 034	BUEDELSDORF	RENSBURG-ECKERNFOERDE	SCHH	10 347	2370
07 2 32 209	BUEDESHEIM	BITBURG-PRUEM	RHPF	501	5541
06 1 85 002	BUEDINGEN, STADT	WETTERAUKREIS	HESS	17 018	6470
07 2 31 203	BUEDLICH	BERNKASTEL-WITTLICH	RHPF	199	5509
08 2 16 007	BUEHL, STADT	RASTATT	BAWU	22 085	7580
08 2 16 008	BUEHLERTAL	RASTATT	BAWU	7 841	7582
08 1 27 012	BUEHLERTANN	SCHWABISCH HALL	BAWU	2 108	7167
08 1 27 013	BUEHLERZELL	SCHWABISCH HALL	BAWU	1 684	7161
01 0 60 015	BUEHNSDORF	SEGEBERG	SCHH	255	2061
03 1 52 005	BUEHREN	GOETTINGEN	NDSA	533	3402
03 3 52 008	BUELKAU	CUXHAVEN	NDSA	1 136	2179
03 3 57 010	BUELSTEDT	ROTENBURG (WUEEMME)	NDSA	686	2733
05 7 58 004	BUENDE, STADT	HERFORD	NW	39 871	4980
01 0 58 035	BUENS DORF	RENSBURG-ECKERNFOERDE	SCHH	381	2371
08 3 36 012	BUERCHAU	LOERRACH	BAWU	200	7861
07 1 32 015	BUERDENBACH	ALTENKIRCHEN (WESTERWALD)	RHPF	357	5451
05 7 74 016	BUEREN, STADT	PADERBORN	NW	17 460	4793
09 6 76 116	BUERGSTADT, MARKT	MILTENBERG	BAY	3 575	8761
06 1 71 005	BUERSTADT, STADT	BERGSTRASSE	HESS	14 221	6842
08 3 35 015	BUESINGEN AM HOCHRHEIN	KONSTANZ	BAWU	1 011	7701
01 0 51 013	BUESUM	DITHMARSCHEN	SCHH	5 850	2242
01 0 51 014	BUESUMER DEICHHAUSEN	DITHMARSCHEN	SCHH	370	2242
01 0 61 020	BUETTEL	STEINBURG	SCHH	341	2211
06 1 73 003	BUETTELROHN	GROSS-GERAU	HESS	10 372	6087
09 6 79 122	BUETTHARD, MARKT	WUERZBURG	BAY	1 271	8701
08 3 15 022	BUGGINGEN	BREISGAU-HOCHSCHWARZWALD	BAWU	2 953	7845
07 1 34 016	BUHLENBERG	BIRKENFELD	RHPF	424	6589
07 1 35 019	BULLAY	COCHEM-ZELL	RHPF	1 343	5584
01 0 56 011	BULLENKUHLEN	PINNEBERG	SCHH	283	2201
03 4 57 004	BUNDE, FLECKEN	LEER	NDSA	3 126	2955
07 1 34 017	BUNDENBACH	BIRKENFELD	RHPF	1 004	6571
03 4 57 005	BUNDERHEE	LEER	NDSA	706	2955
09 6 74 120	BUNDORF	HASSBERGE	BAY	1 115	8729
01 0 51 015	BUNSOH	DITHMARSCHEN	SCHH	708	2243

*) GEBIETSSTAND: 1.1.1980.

B
 4 GEMEINDEN IN ALPHABETISCHER ORDNUNG MIT SCHLUESSELNUMMER, WOHNBEVOELKERUNG UND POSTLEITZAHL A* 31.12.1979 *)

SCHLUESSEL- NUMMER	GEMEINDE	KREIS	LAND	BEVOEL- KERUNG	POST- LEIT- ZAHL
07 2 32 210	BURBACH	BITBURG-PRUEM	RHPF	578	5541
05 9 70 008	BURBACH	SIEGEN	NW	13 382	5909
07 2 32 022	BURG	BITBURG-PRUEM	RHPF	25	5521
01 0 51 016	BURG (DITHMARSCHEN)	DITHMARSCHEN	SCHH	3 937	2224
07 2 31 014	BURG (MOSEL)	BERNKASTEL-WITTLICH	RHPF	490	5581
01 0 55 008	BURG AUF FEHMARN, STADT	OSTHOLSTEIN	SCHH	5 865	2448
09 7 74 121	BURGAU, STADT	GUENZBURG	BAY	7 768	8872
09 7 80 118	BURGBERG I. ALLGAEU	OBERALLGAEU	BAY	2 362	8971
09 5 75 115	BURGBERNHEIM, STADT	NEUSTADT A.D.AISCH-BAD WINDSHEIM	BAY	2 728	8801
07 1 31 202	BURGBROHL	AHRWEILER	RHPF	3 140	5475
03 1 58 004	BURGDORF	WOLFENBUETTEL	NDSA	2 219	3321
03 2 53 002	BURGDORF, STADT	HANNOVER	NDSA	27 949	3167
09 4 71 120	BURGEBRACH, MARKT	BAMBERG	BAY	4 833	8602
07 2 31 016	BUPGEN	BERNKASTEL-WITTLICH	RHPF	562	5551
07 1 37 206	BURGEN	MAYEN-KOBLENZ	RHPF	724	5401
09 1 90 118	BURGENN	WEILHEIM-SCHONGAU	BAY	1 224	8921
09 5 75 116	BURGHASLACH, MARKT	NEUSTADT A.D.AISCH-BAD WINDSHEIM	BAY	2 041	8602
06 2 72 001	BURGHHAUN	FULDA	HESS	5 684	6419
09 1 71 112	BURGHAUSEN, STADT	ALTOETTING	BAY	17 339	8263
09 1 85 125	BURGHEIM, MARKT	NEUBURG-SCHROBENHAUSEN	BAY	3 903	8859
09 1 71 113	BURBKIRCHEN A. D. ALZ	ALTOETTING	BAY	8 247	8261
09 4 78 116	BURBKUNSTADT, STADT	LICHTENFELS	BAY	6 811	8622
07 1 32 016	BURGLAHR	ALTENKIRCHEN (WESTERWALD)	RHPF	370	5231
09 6 73 186	BURGLAUER	RHOEN-GRABFELD	BAY	1 204	8731
09 3 76 119	BURGLENGENFELD, STADT	SCHWANDORF	BAY	10 150	8412
09 5 71 127	BURGOBERBACH	ANSBACH	BAY	2 377	8802
09 6 74 121	BURGPREPPACH, MARKT	HASSBERGE	BAY	1 531	8729
08 4 26 028	BURGRIEDEN	BIBERACH	BAWU	2 399	7959
09 5 77 120	BURGSALACH	WEISSENBURG-GUNZENHAUSEN	BAY	988	8831
07 1 41 020	BURGSCHWALBACH	RHEIN-LAHN-KREIS	RHPF	1 135	6251
09 6 77 122	BURGSINN, MARKT	MAIN-SPESSART	BAY	2 645	8784
07 1 33 019	BURGSPONHEIM	BAD KREUZNACH	RHPF	190	6551
08 1 19 018	BURGSTETTEN	REMS-MURR-KREIS	BAWU	2 954	7151
09 5 74 117	BURGTHANN	NUERNBERGER LAND	BAY	8 239	8501
06 2 77 005	BURGWALD	WALDECK-FRANKENBERG	HESS	4 653	3559
03 2 53 003	BURGWEDEL	HANNOVER	NDSA	18 338	3006
09 4 71 122	BURGWINDHEIM, MARKT	BAMBERG	BAY	1 310	8602
09 5 71 128	BURK	ANSBACH	BAY	1 020	8802
09 6 72 117	BURKARDROTH, MARKT	BAD KISSINGEN	BAY	7 220	8731
08 4 17 013	BURLADINGEN, STADT	ZOLLERNALBKREIS	BAWU	11 917	7453
07 3 37 015	BURRWEILER	SUEDLICHE WEINSTRASSE	RHPF	820	6741
07 2 32 023	BURSCHEID	BITBURG-PRUEM	RHPF	6	5528
05 3 78 008	BURSCHEID, STADT	RHEINISCH-BERGISCHER KREIS	NW	15 585	5093
09 7 74 122	BURTENBACH, MARKT	GUENZBURG	BAY	3 017	8871
07 2 31 017	BURTSCHIED	BERNKASTEL-WITTLICH	RHPF	97	5509
03 3 59 009	BURWEG	STADE	NDSA	987	2167
01 0 59 018	BUSDORF	SCHLESWIG-FLENSBURG	SCHH	1 535	2381
06 1 89 003	BUSECK	WETTERAUKREIS	HESS	10 797	6305

*) GEBIETSSTAND: 1.1.1980.

SCHLUESSEL- NUMMER	GEMEINDE	KREIS	LAND	BEVOEL- KERUNG	POST- LEIT- ZAHL
07 3 40 002	BUSENBERG	PIRMASENS	RHPF	1 300	6749
07 1 32 017	BUSENHAUSEN	ALTENKIRCHEN (WESTERWALD)	RHPF	331	5231
01 0 51 017	BUSENWURTH	DITHMARSCHEN	SCHH	287	2221
03 4 61 003	BUTJADINGEN	WESERMARSCH	NDSA	6 531	2893
09 4 71 123	BUTTENHEIM, MARKT	BAMBERG	BAY	2 716	8602
09 7 73 122	BUTTENWIESEN	DILLINGEN A.D.DONAU	RAY	4 545	8851
06 1 85 003	BUTZBACH, STADT	WETTERAUKREIS	HESS	21 096	6308
09 1 76 118	BUXHEIM	EICHSTAETT	BAY	2 284	8079
09 7 78 123	BUXHEIM	UNTERALLGAEU	BAY	2 817	8941
03 3 59 010	BUXTEHUDE, STADT	STADE	NDSA	31 162	2150
C					
07 1 43 007	CAAN	WESTERWALDKREIS	RHPF	440	5411
03 3 52 009	CADENBERGE	CUXHAVEN	NDSA	3 096	2175
09 5 73 114	CADOLZBURG, MARKT	FUERTH	BAY	7 584	8501
03 1 51 006	CALBERLAH	GIFHORN	NDSA	3 290	3171
06 2 74 004	CALDEN	KASSEL	HESS	6 607	3527
07 1 33 020	CALLBACH	BAD KREUZNACH	RHPF	457	6761
08 2 35 085	CALW, STADT	CALW	BAWU	22 881	7260
06 1 78 003	CAMBERG, STADT	LIMBURG-WEILBURG	HESS	11 355	6277
03 3 52 010	CAPPEL	CUXHAVEN	NDSA	704	2853
03 4 53 003	CAPPELN (OLDENBURG)	CLOPPENBURG	NDSA	4 351	4591
07 3 32 007	CARLSBERG	BAD DUERKHEIM	RHPF	2 718	6719
09 6 75 116	CASTELL	KITZINGEN	BAY	871	8711
05 5 62 004	CASTROP-RAUXEL, STADT	RECKLINGHAUSEN	NW	79 264	4620
03 3 51 006	CELLE, STADT	CELLE	NDSA	72 804	3100
09 3 72 116	CHAM, STADT	CHAM	BAY	16 556	8490
09 3 72 117	CHAMERAU	CHAM	BAY	2 207	8491
07 1 41 021	CHARLOTTENBERG	RHEIN-LAHN-KREIS	RHPF	158	5409
09 1 89 114	CHIEMING	TRAUNSTEIN	BAY	3 353	8224
09 1 87 123	CHIEMSEE	ROSENHEIM	BAY	662	8211
01 0 58 036	CHRISTIANS HOLM	RENDSBURG-ECKERNFOERDE	SCHH	212	2371
01 0 61 021	CHRISTINENTHAL	STEINBURG	SCHH	72	2211
07 3 40 003	CLAUSEN	PIRMASENS	RHPF	1 518	6781
03 1 53 004	CLAUSTHAL-ZELLERFELD, BERGSTADT	GOSLAR	NDSA	16 121	3392
08 1 25 017	CLEEBRONN	HEILBRONN	BAWU	2 001	7121
03 3 54 002	CLENZE	LUECHOW-DANNENBERG	NDSA	2 327	3132
03 4 53 004	CLOPPENBURG, STADT	CLOPPENBURG	NDSA	20 681	4590
09 4 63 000	COBURG, STADT	KREISFREIE STADT	BAY	45 906	8630
07 1 35 020	COCHEM, STADT	COCHEM-ZELL	RHPF	6 017	5590
06 2 75 006	COELBE	MARBURG-BIEDENKOPF	HESS	6 149	3553
05 5 58 012	COESFELD, STADT	COESFELD	NW	31 093	4420
09 6 76 117	COLLENBERG	MILTENBERG	BAY	2 258	6981
09 5 71 130	COLMBERG, MARKT	ANSBACH	BAY	1 413	8801
03 4 58 002	COLNRADE	OLDENBURG (OLDENBURG)	NDSA	769	2833
07 3 40 206	CONTWIG	PIRMASENS	RHPF	4 971	6662
03 2 52 004	COPPENBRUEGGE, FLECKEN	HAMELN-PYRMONT	NDSA	7 877	3256
03 2 55 006	COPPENGRAVE	HOLZMINDEN	NDSA	778	3221

*) GEBIETSSTAND: 1.1.1980.

C/D

4 GEMEINDEN IN ALPHABETISCHER ORDNUNG MIT SCHLUESSELNUMMER, WOHNBEVOELKERUNG UND POSTLEITZAHL AM 31.12.1979 *)

SCHLUESSEL- NUMMER	GEMEINDE	KREIS	LAND	BEVOEL- KERUNG	POST- LEIT- ZAHL
06 2 73 004	CORNBERG	HERSFELD-ROTENBURG	HESS	1 862	6441
08 1 27 014	CRAILSHEIM, STADT	SCHWABISCH HALL	BAWU	24 676	7180
07 1 41 022	CRAMBERG	RHEIN-LAHN-KREIS	RHPF	468	6251
03 1 58 005	CRAMME	WOLFENBUETTEL	NDSA	904	3344
08 1 28 020	CREGLINGEN, STADT	MAIN-TAUBER-KREIS	BAWU	5 160	6993
03 1 58 006	CREMLINGEN	WOLFENBUETTEL	NDSA	11 223	3302
09 4 72 127	CREUSSEN, STADT	BAYREUTH	BAY	4 732	8581
07 3 36 013	CRONENBERG	KUSEL	RHPF	224	6759
03 3 52 011	CUXHAVEN, STADT	CUXHAVEN	NDSA	58 891	2190
D					
07 1 32 018	DAADEN	ALTENKIRCHEN (WESTERWALD)	RHPF	4 542	5244
09 1 74 115	DACHAU, STADT	DACHAU	BAY	34 162	8060
09 5 75 117	DACHSBACH, MARKT	NEUSTADT A.D. AISCH-BAD WINDSHEIM	BAY	1 390	8531
08 3 37 027	DACHSBERG (SUEDSCHWARZWALD)	WALDSHUT	BAWU	1 249	7821
07 1 41 023	DACHSENHAUSEN	RHEIN-LAHN-KREIS	RHPF	894	5421
07 3 32 008	DACKENHEIM	BAD DUERKHEIM	RHPF	306	6719
07 2 32 211	DACKSCHEID	BITBURG-PRUEM	RHPF	190	5523
01 0 61 022	DAEGELING	STEINBURG	SCHH	803	2211
01 0 58 037	DAENISCHENHAGEN	RENSBURG-ECKERNFOERDE	SCHH	2 301	2301
01 0 58 038	DAETGEN	RENSBURG-ECKERNFOERDE	SCHH	430	2353
01 0 54 022	DAGEBUELL	NORDFRIESLAND	SCHH	1 067	2260
07 2 32 024	DAHLEM	BITBURG-PRUEM	RHPF	228	5521
05 3 66 012	DAHLEM	EUSKIRCHEN	NW	3 765	5377
03 3 55 012	DAHLEM	LUENEBURG	NDSA	862	2121
03 3 55 013	DAHLENBURG, FLECKEN	LUENEBURG	NDSA	3 159	2121
07 1 41 024	DAHLHEIM	RHEIN-LAHN-KREIS	RHPF	927	5421
03 1 58 007	DAHLUM	WOLFENBUETTEL	NDSA	813	3307
01 0 55 010	DAHME	OSTHOLSTEIN	SCHH	1 406	2435
01 0 53 021	DAHMKER	HERZOGTUM LAUENBURG	SCHH	76	2071
07 3 40 004	DAHN, STADT	PIRMASENS	RHPF	4 671	6783
07 2 32 212	DAHNNEN	BITBURG-PRUEM	RHPF	415	5529
08 4 35 010	DAISENDORF	BODENSEEKREIS	BAWU	1 189	7758
09 7 79 129	DAITING	DONAU-RIES	BAY	662	8855
07 1 33 021	DALBERG	BAD KREUZNACH	RHPF	279	6551
01 0 60 016	DALDORF	SEGEBERG	SCHH	583	2351
07 2 32 213	DALEIDEN	BITBURG-PRUEM	RHPF	751	5529
07 3 39 010	DALHEIM	MAINZ-BINGEN	RHPF	851	6501
01 0 53 022	DALLDORF	HERZOGTUM LAUENBURG	SCHH	234	2059
07 1 34 018	DAMBACH	BIRKENFELD	RHPF	130	6589
01 0 58 039	DAMENDORF	RENSBURG-ECKERNFOERDE	SCHH	324	2333
07 2 35 014	DAMFLOS	TRIER-SAARBURG	RHPF	670	5509
01 0 55 011	DAMLOS	OSTHOLSTEIN	SCHH	574	2432
09 6 71 160	DAMMBACH	ASCHAFFENBURG	BAY	1 740	8751
03 4 60 002	DAMME	VECHTA	NDSA	12 675	2845
01 0 61 023	DAMMFLETH	STEINBURG	SCHH	429	2213
03 3 54 003	DARNATZ	LUECHOW-DANNENBERG	NDSA	353	3139
01 0 58 040	DAMP	RENSBURG-ECKERNFOERDE	SCHH	1 352	2335

*) GEBIETSSTAND: 1.1.1980.

SCHLUESSEL- NUMMER	GEMEINDE	KREIS	LAND	BEVOEL- KERUNG	POST- LEIT- ZAHL
07 1 40 025	DAMSCHEID	RHEIN-MUNSRUECK-KREIS	RHPF	505	6531
01 0 60 017	DAMSDORF	SEGEBERG	SCHH	205	2361
07 1 31 015	DANKERATH	AHRWEILER	RHPF	115	5489
01 0 57 013	DANNAU	PLOEN	SCHH	428	2321
03 1 54 004	DANNDORF	HELMSTEDT	NDSA	1 693	3181
03 3 54 004	DANNENBERG (ELBE), STADT	LUECHOW-DANNENBERG	NDSA	8 000	3138
07 3 33 013	DANNENFELS	DONNERSBERGKREIS	RHPF	879	6761
01 0 59 019	DANNEWERK	SCHLESWIG-FLENSBURG	SCHH	983	2381
07 3 38 006	DANNSTADT-SCHAUERNHEIM	LUDWIGSHAFEN	RHPF	5 859	6701
06 1 11 000	DARMSTADT, STADT	KREISFREIE STADT	HESS	138 661	6100
07 2 33 014	DARSCHIED	DAUN	RHPF	557	5569
07 3 40 005	DARSTEIN	PIRMASENS	RHPF	184	6749
07 2 32 214	DASBURG	BITBURG-PRUEM	RHPF	312	5529
09 7 71 122	DASING	AICHACH-FRIEDBERG	BAY	3 733	8901
03 1 55 003	DASSEL, STADT	NORTHEIM	NDSA	12 454	3354
01 0 53 023	DASSENDORF	HERZOGTUM LAUENBURG	SCHH	2 336	2055
05 5 62 008	DATTELN, STADT	RECKLINGHAUSEN	NW	37 004	4354
07 1 38 009	DATTENBERG	NEUWIED	RHPF	1 194	5461
07 1 38 010	DATZEROTH	NEUWIED	RHPF	158	5451
07 1 33 022	DAUBACH	BAD KREUZNACH	RHPF	159	6551
07 1 43 008	DAUBACH	WESTERWALDKREIS	RHPF	323	5431
08 3 26 010	DAUCHINGEN	SCHWARZWALD-BAAR-KREIS	BAWU	2 638	7735
07 2 33 501	DAUN, STADT	DAUN	RHPF	6 755	5568
07 1 41 025	DAUSENAU	RHEIN-LAHN-KREIS	RHPF	1 493	5409
08 4 17 014	DAUTMERGEN	ZOLLERNALBKREIS	BAWU	339	7461
06 2 75 007	DAUTPHETAL	MARBURG-BIEDENKOPF	HESS	11 584	3563
07 2 32 025	DAUWELSHAUSEN	BITBURG-PRUEM	RHPF	104	5529
07 1 33 023	DAXWEILER	BAD KREUZNACH	RHPF	696	6534
08 1 15 010	DECKENPFRONN	BOEBLINGEN	BAWU	1 946	7261
03 1 51 007	DEDELSTORF	GIFHORN	NDSA	1 350	3122
07 1 31 016	DEDENBACH	AHRWEILER	RHPF	364	5481
03 2 55 007	DEENSEN	HOLZMINDEN	NDSA	1 690	3457
07 1 43 009	DEESEN	WESTERWALDKREIS	RHPF	501	5419
09 2 71 119	DEGGENDORF, STADT	DEGGENDORF	BAY	30 455	8360
08 4 35 067	DEGGENHAUSERTAL	BODENSEEKREIS	BAWU	3 054	7774
08 1 17 014	DEGGINGEN	GOEPPINGEN	BAWU	5 746	7345
07 3 32 009	DEIDESHEIM, STADT	BAD DUERKHEIM	RHPF	3 104	6705
08 3 27 009	DEILINGEN	TUTTLINGEN	BAWU	1 353	7209
07 3 36 014	DEIMBERG	KUSEL	RHPF	129	6758
09 3 73 119	DEINING	NEUMARKT I.D.OPF.	BAY	3 307	8431
09 7 79 130	DEININGEN	DONAU-RIES	BAY	1 447	8861
03 3 59 011	DEINSTE	STADE	NDSA	1 590	2161
03 3 57 011	DEINSTEDT	ROTENBURG (WUEMME)	NDSA	630	2743
09 7 74 124	DEISENHAUSEN	GUENZBURG	BAY	1 219	8909
08 3 25 072	DEISSLINGEN	ROTTWEIL	BAWU	4 937	7212
08 1 16 014	DEIZISAU	ESSLINGEN	BAWU	6 227	7301
05 7 74 020	DELBRUECK, STADT	PADERBORN	NW	20 992	4795
01 0 62 014	DELINGSBORF	STORMARN	SCHH	987	2071

*) GEBIETSSTAND: 1.1.1980.

D

4 GEMEINDEN IN ALPHABETISCHER ORDNUNG MIT SCHLUESSELNUMMER, WOHNBEVOELKERUNG UND POSTLEITZAHL AM 31.12.1979 *)

SCHLUESSEL- NUMMER	GEMEINDE	KREIS	LAND	BEVOEL- KERUNG	POST- LEIT- ZAHL
07 3 40 207	DELLFELD	PIRMASENS	RHPF	1 242	6663
03 2 55 00R	DELLIGSEN, FLECKEN	HOLZMINDEN	NDSA	9 641	3223
01 0 51 019	DELLSTEDT	DITHMARSCHEN	SCHH	755	2241
03 4 01 000	DELMENHORST, STADT	KREISFREIE STADT	NDSA	72 140	2870
01 0 51 020	DELVE	DITHMARSCHEN	SCHH	578	2241
07 2 33 016	DEMERATH	DAUN	RHPF	274	5569
09 1 76 120	DENKENDORF	EICHSTAETT	BAY	2 826	8071
08 1 16 015	DENKENDORF	ESSLINGEN	BAWU	9 484	7306
08 3 27 010	DENKINGEN	TUTTLINGEN	BAWU	1 809	7209
09 1 81 113	DENKLINGEN	LANDSBERG A. LECH	BAY	1 843	8911
03 1 58 008	DENKTE	WOLFENBUETTEL	NDSA	1 985	3341
07 3 36 015	DENNWEILER-FROHNBACH	KUSEL	RHPF	272	6799
07 2 33 209	DENSBORN	DAUN	RHPF	615	5531
09 5 71 132	DENTLEIN A. FORST, MARKT	ANSBACH	BAY	2 465	8801
08 3 16 009	DENZLINGEN	EMMENDINGEN	BAWU	10 129	7809
03 2 55 009	DERENTAL	HOLZMINDEN	NDSA	728	3471
07 1 31 017	DERNAU	AHRWEILER	RHPF	1 881	5481
07 1 38 011	DERNBACH	NEUWIED	RHPF	759	5419
07 3 37 017	DERNBACH	SUEDLICHE WEINSTRASSE	RHPF	468	6741
07 1 43 010	DERNBACH (WESTERWALD)	WESTERWALDKREIS	RHPF	2 958	5434
01 0 57 015	DERSAU	PLOEN	SCHH	703	2323
07 1 32 019	DERSCHEN	ALTENKIRCHEN (WESTERWALD)	RHPF	906	5241
03 4 54 007	DERSUM	EMSLAND	NDSA	1 242	2991
07 1 33 024	DESLOCH	BAD KREUZNACH	RHPF	443	6551
03 2 54 010	DESPETAL	HILDESHEIM	NDSA	1 492	3211
07 1 41 026	DESSIGHOFEN	RHEIN-LAHN-KREIS	RHPF	124	5429
03 4 57 006	DETERN	LEER	NDSA	2 070	2951
05 7 66 020	DETMOLD, STADT	LIPPE	NW	67 116	4930
09 6 75 117	DETTELBACH, STADT	KITZINGEN	BAY	6 188	8716
08 4 16 009	DETTENHAUSEN	TUEBINGEN	BAWU	4 623	7405
08 2 15 111	DETTENHEIM	KARLSRUHE	BAWU	5 642	7521
08 3 37 030	DETTIGHOFEN	WALDSHUT	BAWU	1 065	7891
08 4 15 014	DETTINGEN AN DER ERMS	REUTLINGEN	BAWU	7 835	7433
08 4 26 031	DETTINGEN AN DER ILLER	BIBERACH	BAWU	1 609	7951
08 1 16 016	DETTINGEN UNTER TECK	ESSLINGEN	BAWU	5 199	7311
03 1 58 009	DETTUM	WOLFENBUETTEL	NDSA	1 302	3305
07 2 35 015	DETZEM	TRIER-SAARBURG	RHPF	546	5559
07 2 33 017	DEUDESFELD	DAUN	RHPF	430	5531
09 3 75 127	DEUERLING	REGENSBURG	BAY	1 346	8411
07 2 31 018	DEUSELBACH	BERNKASTEL-WITTLICH	RHPF	290	5509
03 3 55 014	DEUTSCH EVERN	LUENEBURG	NDSA	2 641	2121
07 3 39 011	DEXHEIM	MAINZ-BINGEN	RHPF	868	6501
07 2 31 019	DHRONECKEN	BERNKASTEL-WITTLICH	RHPF	138	5509
07 1 40 027	DICHTELBACH	RHEIN-HUNSRUECK-KREIS	RHPF	479	6542
03 2 51 011	DICKEL	DIEPHOLZ	NDSA	515	2841
07 1 32 020	DICKENDORF	ALTENKIRCHEN (WESTERWALD)	RHPF	258	5241
07 1 40 028	DICKENSCHIED	RHEIN-HUNSRUECK-KREIS	RHPF	610	6541
07 1 34 019	DICKESBACH	BIRKENFELD	RHPF	375	6581

*)GEBIETSSTAND:1.1.1980.

SCHLUESSEL- NUMMER	GEMEINDE	KREIS	LAND	BEVOEL- KERUNG	POST- LEIT- ZAHL
09 5 71 134	DIEBACH	ANSBACH	BAY	869	8801
07 1 37 207	DIEBLICH	MAYEN-KOBLENZ	RHPF	1 974	5401
06 1 72 004	DIEBURG, STADT	DARMSTADT-DIEBURG	HESS	12 899	6110
09 7 72 130	DIEDORF	AUGSBURG	BAY	6 811	8901
07 2 31 020	DIEFENBACH	BERNKASTEL-WITTLICH	RHPF	32	5561
03 2 54 011	DIEKHOLZEN	HILDESHEIM	NDSA	6 869	3201
01 0 51 021	DIEKHUSEN-FAHRSTEDT	DITHMARSCHEN	SCHH	577	2222
08 2 26 010	DIELHEIM	RHEIN-NECKAR-KREIS	BAWU	7 154	6909
07 3 33 014	DIELKIRCHEN	DONNERSBERGKREIS	RHPF	573	6761
03 2 55 010	DIELMISSEN	HOLZMINDEN	NDSA	975	3451
06 2 77 006	DIEMELSEE	WALDECK-FRANKENBERG	HESS	5 009	3543
06 2 77 007	DIEMELSTADT, STADT	WALDECK-FRANKENBERG	HESS	5 726	3549
07 1 41 027	DIENETHAL	RHEIN-LAHN-KREIS	RHPF	277	5409
07 3 39 012	DIENHEIM	MAINZ-BINGEN	RHPF	1 381	6501
07 1 34 020	DIENSTWEILER	BIRKENFELD	RHPF	264	6588
03 2 56 004	DIEPENAU, FLECKEN	NIEFBURG (WESER)	NDSA	3 779	3079
03 2 51 012	DIEPHOLZ, STADT	DIEPHOLZ	NDSA	14 369	2840
07 3 37 018	DIERBACH	SUEDLICHE WEINSTRASSE	RHPF	430	6749
07 1 38 012	DIERDORF, STADT	NEUWIED	RHPF	4 011	5419
07 2 31 021	DIERFELD	BERNKASTEL-WITTLICH	RHPF	8	5561
07 2 31 022	DIERSCHIED	BERNKASTEL-WITTLICH	RHPF	174	5558
09 5 75 118	DIESPECK	NEUSTADT A.D.AISCH-BAD WINDSHEIM	BAY	2 839	8531
09 1 81 114	DIESSEN A. AMMERSEE, MARKT	LANDSBERG A.LECH	BAY	7 370	8918
08 4 25 028	DIETENHEIM, STADT	ALB-DONAU-KREIS	BAWU	5 100	7905
09 5 71 135	DIETENHOFEN, MARKT	ANSBACH	BAY	3 824	8501
09 2 77 114	DIETERSBURG	ROTTAL-INN	BAY	2 674	8341
09 5 75 119	DIETERSHEIM	NEUSTADT A.D.AISCH-BAD WINDSHEIM	BAY	1 877	8531
09 3 76 122	DIEFERSKIRCHEN	SCHWANDORF	BAY	895	8471
09 3 73 121	DIETFURT A. D. ALTMUEHL, STADT	NEUMARKT I.D.OPF.	BAY	5 076	8435
07 1 41 502	DIETHARDT	RHEIN-LAHN-KREIS	RHPF	220	5429
08 3 25 011	DIETINGEN	ROTTWEIL	BAWU	3 324	7216
09 7 80 119	DIETMANSRIED, MARKT	OBERRALLGAEU	BAY	5 625	8961
09 1 73 118	DIETRANZELL	BAD TOELZ-WOLFRATSHAUSEN	BAY	4 087	8157
07 3 40 208	DIETRICHINGEN	PIRMASENS	RHPF	348	6661
06 1 82 001	DIETZENBACH, STADT	OFFENBACH	HESS	24 599	6057
06 1 89 005	DIETZHOELZTAL	WETTERAUKREIS	HESS	6 143	6344
07 1 41 029	DIEZ, STADT	RHEIN-LAHN-KREIS	RHPF	9 376	6252
07 1 40 029	DILL	RHEIN-HUNSRUECK-KREIS	RHPF	195	6543
06 1 89 006	DILLENBURG, STADT	WETTERAUKREIS	HESS	23 633	6340
07 1 40 030	DILLENDORF	RHEIN-HUNSRUECK-KREIS	RHPF	383	6541
09 7 73 125	DILLINGEN A. D. DONAU, STADT	DILLINGEN A.D.DONAU	BAY	15 945	8880
10 0 44 111	DILLINGEN/SAAR, STADT	SAARLOUIS	SAAR	20 722	6638
07 3 40 006	DIMBACH	PIRMASENS	RHPF	167	6749
07 2 32 216	DINGDORF	BITBURG-PRUEM	RHPF	103	5541
01 0 51 022	DINGEN	DITHMARSCHEN	SCHH	571	2226
09 2 79 112	DINGOLFING, STADT	DINGOLFING-LANDAU	BAY	13 689	8312
09 6 78 122	DINGOLSHAUSEN	SCHWEINFURT	BAY	1 074	8722
09 5 71 136	DINKELSBUEHL, STADT	ANSBACH	BAY	10 761	8804

*) GEBIETSSTAND: 1.1.1980.

D

4 GEMEINDEN IN ALPHABETISCHER ORDNUNG MIT SCHLUESSELNUMMER, WOHNBEVOELKERUNG UND POSTLEITZAHL AM 31.12.1979

SCHLUESSEL- NUMMER	GEMEINDE	KREIS	LAND	BEVOEL- KERUNG	POST- LEIT- ZAHL
09 7 72 131	DINKELSCHERBEN, MARKT	AUGSBURG	BAY	5 917	8901
03 4 60 003	DINKLAGE	VECHTA	NDSA	8 621	2843
05 1 70 009	DINSLAKEN, STADT	WESEL	NW	58 334	4220
07 3 31 014	DINTESHEIM	ALZEY-WORMS	RHPF	174	6509
06 2 72 002	DIPPERZ	FULDA	HESS	2 555	6411
09 7 78 127	DIRLEWANG, MARKT	UNTERALLGAEU	BAY	1 650	8949
07 3 32 010	DIRMSTEIN	BAD DUERKHEIM	RHPF	2 440	6711
08 1 35 010	DISCHINGEN	HEIDENHEIM	BAWU	4 167	7925
03 4 59 015	DISSEN AM TEUTOBURGER WALD, STADT	OSNABRUECK	NDSA	7 790	4503
07 1 37 019	DITSCHIED	MAYEN-KOBLENZ	RHPF	203	5441
09 6 78 123	DITTELBRUNN	SCHWEINFURT	BAY	6 475	8721
07 3 31 015	DITTELSHEIM-HESSLOCH	ALZEY-WORMS	RHPF	1 724	6521
09 5 77 122	DITTENHEIM	WEISSENBURG-GUNZENHAUSEN	BAY	1 548	8821
07 3 36 016	DI*TWELER	KUSEL	RHPF	787	6791
08 1 18 011	DITZINGEN, STADT	LUDWIGSBURG	BAWU	22 435	7257
08 2 35 018	DOBEL	CALW	BAWU	1 616	7544
01 0 57 016	DOBERSDORF	PLOEN	SCHH	998	2301
07 2 32 026	DOCKENDORF	BITBURG-PRUEM	RHPF	176	5521
07 2 33 018	DOCKWEILER	DAUN	RHPF	485	5569
07 2 31 023	DODENBURG	BERNKASTEL-WITTLICH	RHPF	124	5560
09 4 75 120	DOEHLAU	HOF	BAY	3 108	8671
05 7 66 024	DOERENTRUP	LIPPE	NW	8 170	4926
09 4 73 120	DOERFLES-ESBACH	COBURG	BAY	3 131	8635
07 1 41 030	DOERNBERG	RHEIN-LAHN-KREIS	RHPF	486	5409
01 0 57 017	DOERNICK	PLOEN	SCHH	253	2323
03 4 54 008	DOERPEN	EMSLAND	NDSA	2 400	2992
01 0 58 042	DOERPHOF	RENDSBURG-ECKERNFOERDE	SCHH	794	2341
01 0 51 023	DOERPLING	DITHMARSCHEN	SCHH	531	2241
01 0 59 020	DOERPSTEDT	SCHLESWIG-FLENSBURG	SCHH	538	2381
07 1 33 025	DOERREBACH	BAD KREUZNACH	RHPF	735	6531
07 3 37 019	DOERRENBACH	SUEDLICHE WEINSTRASSE	RHPF	994	6749
07 3 33 016	DOERRMOSCHEL	DONNERSBERGKREIS	RHPF	175	6761
07 1 41 031	DOERSCHIED	RHEIN-LAHN-KREIS	RHPF	346	5421
07 1 41 032	DOERSDORF	RHEIN-LAHN-KREIS	RHPF	309	5429
07 1 40 031	DOERTH	RHEIN-HUNSRUECK-KREIS	RHPF	380	5401
03 3 61 003	DOERVERDEN	VERDEN	NDSA	8 569	2817
08 1 26 020	DOERZBACH	HOHENLOHEKREIS	BAWU	1 934	7119
03 4 58 003	DOETLINGEN	OLDENBURG (OLDENBURG)	NDSA	4 560	2879
07 1 38 013	DOETTESFELD	NEUWIED	RHPF	643	5419
08 3 37 032	DOGERN	WALDSHUT	BAWU	1 994	7891
07 2 33 019	DOHM-LAMMERSDORF	DAUN	RHPF	189	5533
07 1 35 021	DOHR	COCHEM-ZELL	RHPF	547	5590
03 4 54 009	DOHREN	EMSLAND	NDSA	979	4471
03 3 53 006	DOHREN	HARBURG	NDSA	659	2117
07 3 39 013	DOLGESHEIM	MAINZ-BINGEN	RHPF	802	6501
03 4 57 007	DOLLART	LEER	NDSA	1 563	2955
03 3 59 012	DOLLEPN	STADE	NDSA	1 454	2166
01 0 59 106	DOLLERUP	SCHLESWIG-FLENSBURG	SCHH	865	2391

*) GEBIETSSTAND: 1.1.1980.

4 GEMEINDEN IN ALPHABETISCHER ORDNUNG MIT SCHLUESSELNUMMER, WOHNBEVOELKERUNG UND POSTLEITZAHL AM 31.12.1979 *)

SCHLUESSEL- NUMMER	GEMEINDE	KREIS	LAND	BEVOEL- KERUNG	POST- LEIT- ZAHL
09 1 76 121	DOLLNSTEIN, MARKT	EICHSTAETT	BAY	2 308	8831
01 0 59 021	DOLLROTTFELD	SCHLESWIG-FLENSBURG	SCHH	245	2347
09 5 71 137	DOMBUEHL, PARKT	ANSBACH	BAY	1 126	8801
07 1 40 202	DOMMERSHAUSEN	RHEIN-HUNSRUECK-KREIS	RHPF	1 080	5449
08 3 26 012	DONAUESCHINGEN, STADT	SCHWARZWALD-BAAR-KREIS	BAWU	17 706	7710
09 3 75 130	DONAUSTAUF, MARKT	REGENSBURG	BAY	3 200	8405
09 7 79 131	DONAUWOERTH, STADT	DONAU-RIES	BAY	17 813	8850
09 6 78 124	DONNERSDORF	SCHWEINFURT	BAY	1 585	8729
07 3 40 007	DONSIEDERS	PIRMASENS	RHPF	1 094	6781
08 1 17 015	DONZDORF, STADT	GOEPPINGEN	BAWU	10 807	7322
09 1 77 115	DORFEN, STADT	ERDING	BAY	10 095	8250
09 6 76 118	DORFFPROZELTEN	MILTENBERG	BAY	1 646	6981
05 1 62 004	DORMAGEN, STADT	NEUSS	NW	55 826	4047
08 4 17 015	DORMETTINGEN	ZOLLERNALBKREIS	BAWU	763	7461
09 4 74 119	DORMITZ	FORCHHEIM	BAY	1 231	8524
07 3 39 201	DORN-DUERKHEIM	MAINZ-BINGEN	RHPF	812	6521
06 1 78 004	DORNBURG	LIMBURG-WEILBURG	HESS	7 825	6255
08 3 25 012	DORNHAN, STADT	ROTTWEIL	BAWU	5 191	7242
07 1 41 033	DORNHOLZHAUSEN	RHEIN-LAHN-KREIS	RHPF	183	5429
08 4 25 031	DORNSTADT	ALB-DONAU-KREIS	BAWU	8 581	7901
08 2 37 019	DORNSTETTEN, STADT	FREUDENSTADT	BAWU	5 605	7295
03 4 52 004	DORNUM, FLECKEN	AURICH	NDSA	1 880	2988
03 4 52 005	DORNUMERSIEL	AURICH	NDSA	1 626	2988
07 1 31 018	DORSEL	AHRWEILER	RHPF	229	5489
07 1 33 026	DORSHEIM	BAD KREUZNACH	RHPF	333	6531
03 1 58 010	DORSTADT	WOLFENBUETTEL	NDSA	689	3344
05 5 62 012	DORSTEN, STADT	RECKLINGHAUSEN	NW	68 862	4270
05 9 13 000	DORTMUND, STADT	KREISFREIE STADT	NW	609 954	4600
03 3 52 012	DORUM	CUXHAVEN	NDSA	2 529	2853
08 2 26 012	DOSSENHEIM	RHEIN-NECKAR-KREIS	BAWU	9 515	6901
08 4 17 016	DOTTERNHAUSEN	ZOLLERNALBKREIS	BAWU	1 194	7461
09 2 76 120	DRACHSELSRIED	REGEN	BAY	2 194	8371
08 1 17 016	DRACKENSTEIN	GOEPPINGEN	BAWU	339	7341
03 3 53 007	DRAGE	HARBURG	NDSA	2 369	2090
01 0 54 023	DRAGE	NORDFRIESLAND	SCHH	473	2251
01 0 61 024	DRAGE	STEINBURG	SCHH	266	2211
03 2 56 005	DRAKENBURG, FLECKEN	NIENBURG (WESER)	NDSA	1 605	3071
03 3 52 013	DRANGSTEDT	CUXHAVEN	NDSA	2 241	2852
03 1 52 006	DRANSFELD, STADT	GOETTINGEN	NDSA	3 580	3402
03 2 51 013	DRFBBER	DIEPHOLZ	NDSA	2 866	2841
07 2 33 210	DREES	DAUN	RHPF	170	5489
01 0 60 018	DREGGERS	SEGEBERG	SCHH	48	2061
06 1 82 002	DREIEICH, STADT	OFFENBACH	HESS	39 537	6072
07 1 43 215	DREIFELDEN	WESTERWALDKREIS	RHPF	243	5239
07 1 43 011	DREIKIRCHEN	WESTERWALDKREIS	RHPF	758	5431
07 2 31 024	DREIS	BERNKASTEL-WITTLICH	RHPF	1 267	5561
07 2 33 020	DREIS-BRUECK	DAUN	RHPF	772	5569
07 1 43 216	DREISBACH	WESTERWALDKREIS	RHPF	450	5439

*) GEBIETSSTAND: 1.1.1980.

D/E

4 GEMEINDEN IN ALPHABETISCHER ORDNUNG MIT SCHLUESSELNUMMER, WOHNBEVOELKERUNG UND POSTLEITZAHL A^m 31.12.1979 *)

SCHLUESSEL- NUMMER	GEMEINDE	KREIS	LAND	BEVOEL- KERUNG	POST- LEIT- ZAHL
07 3 33 017	DREISEN	DONNERSBERGKREIS	RHPF	791	6761
01 0 54 024	DRELSDORF	NORDFRIESLAND	SCHH	952	2251
05 5 70 016	DRENSTEINFURT, STADT	WARENDORF	NW	10 882	4406
03 2 51 014	DRENTWEDE	DIEPHOLZ	NDSA	1 141	2847
03 3 53 008	DRFSTEDT	HARBURG	NDSA	622	2114
06 1 89 007	DRIEDORF	WETTERAUKREIS	HESS	4 678	6349
03 3 52 014	DRIFTSETHE	CUXHAVEN	NDSA	492	2851
03 3 59 013	DROCHTERSEN	STADE	NDSA	10 402	2168
05 9 66 008	DROLSHAGEN, STADT	OLPE	NW	9 582	5962
07 1 33 027	DUCHROTH	BAD KREUZNACH	RHPF	616	6551
07 2 32 027	DUDELDOEF	BITBURG-PRUEM	RHPF	1 087	5521
07 3 38 007	DUDENHOFEN	LUDWIGSHAFEN	RHPF	5 075	6724
03 1 52 007	DUDERSTADT, STADT	GOETTINGEN	NDSA	22 886	3428
01 0 53 024	DUECHELSDORF	HERZOGTUM LAUENBURG	SCHH	138	2061
03 3 59 014	DUEDENBUETTEL	STADE	NDSA	743	2167
05 5 58 016	DUELLEN, STADT	COESFELD	NW	38 074	4408
07 1 31 501	DUEMPPELFELD	AHRWEILER	RHPF	658	5489
07 1 35 022	DUENFUS	COCHEM-ZELL	RHPF	255	5441
07 1 35 023	DUENGENHEIM	COCHEM-ZELL	RHPF	1 204	5441
03 4 58 004	DUENSEN	OLDENBURG (OLDENBURG)	NDSA	1 125	2833
08 3 27 011	DUERBHEIM	TUTTILINGEN	BAWU	1 270	7201
05 3 58 008	DUEREN, STADT	DUEREN	NW	86 308	5160
08 4 26 035	DUERMENTINGEN	BIBERACH	BAWU	2 250	7941
08 4 26 036	DUERNAU	BIBERACH	BAWU	360	7941
08 1 17 017	DUERNAU	GOEPPINGEN	BAWU	1 477	7321
07 1 38 014	DUERRHOLZ	NEUWIED	RHPF	957	5419
09 7 74 127	DUERRLAUINGEN	GUENZBURG	BAY	2 000	8871
09 5 71 139	DUERRWANGEN, MARKT	ANSBACH	BAY	2 183	8801
05 1 11 000	DUESSELDORF, STADT	KREISFREIE STADT	NW	594 770	4000
09 3 75 131	DUGGENDORF	REGENSBURG	BAY	1 306	8411
03 2 55 011	DUINGEN, FLECKEN	HOLZMINDEN	NDSA	3 103	3225
05 1 12 000	DUISBURG, STADT	KREISFREIE STADT	NW	559 066	4100
08 3 25 014	DUNNINGEN	ROTTWEIL	BAWU	4 633	7213
01 0 54 025	DUNSUM	NORDFRIESLAND	SCHH	88	2270
03 4 62 002	DUNUM	WITTMUND	NDSA	1 314	2943
07 3 36 017	DUNZWEILER	KUSEL	RHPF	976	6791
07 2 33 211	DUPPACH	DAUN	RHPF	287	5541
09 7 80 120	DURACH	OBERRALLGAEU	BAY	5 170	8961
08 3 17 021	DURBACH	ORTENAUUKREIS	BAWU	3 547	7601
08 3 27 012	DURCHHAUSEN	TUTTILINGEN	BAWU	701	7201
08 1 36 015	DURLANGEN	OSTALBKREIS	BAWU	2 552	7071
08 2 16 009	DURMERSHEIM	RASTATT	BAWU	10 409	7552
08 4 16 011	DUSSLINGEN	TUEBINGEN	BAWU	4 385	7401
01 0 53 025	DUVENSEE	HERZOGTUM LAUENBURG	SCHH	391	2411
E					
09 6 74 129	EBELSBACH	HASSBERGE	BAY	3 473	8729
09 1 86 114	EBENHAUSEN	PPAFFENHOFEN A.D.ILM	BAY	1 602	8076

*) GEBIETSSTAND: 1.1.1980.

4 GEMEINDEN IN ALPHABETISCHER ORDNUNG MIT SCHLUESSELNUMMER, WOHNBEVOELKERUNG UND POSTLEITZAHL am 31.12.1979 *)

SCHLUESSEL- NUMMER	GEMEINDE	KREIS	LAND	BEVOEL- KERUNG	POST- LEIT- ZAHL
09 4 78 120	EBENSFELD, MARKT	LICHTENFELS	BAY	5 089	8621
08 4 36 024	EBENWEILER	RAVENSBURG	BAWU	676	7961
09 2 26 013	EBERBACH, STADT	RHEIN-NECKAR-KREIS	BAWU	15 209	6930
09 1 18 012	EBERDINGEN	LUDWIGSBURG	BAWU	5 171	7147
09 1 90 120	EBERFING	WEILHEIM-SCHONGAU	BAY	841	8121
03 1 52 008	EBERGOETZEN	GOETTINGEN	NDSA	1 644	3401
08 4 26 038	EBERHARDZELL	BIBERACH	BAWU	3 076	7951
03 2 54 012	EBERHOLZEN	HILDESHEIM	NDSA	692	3221
09 3 71 118	EBERMANNSDORF	AMBERG-SULZBACH	BAY	1 685	8451
09 4 74 121	EBERMANNSTADT, STADT	FORCHHEIM	BAY	5 602	8553
09 6 74 130	EBERN, STADT	HASSBERGE	BAY	6 875	8603
07 1 43 012	EBERNHAHN	WESTERWALDKREIS	RHPF	1 280	5431
08 1 17 018	EBERSBACH AN DER FILS, STADT	GOEPPINGEN	BAWU	14 028	7333
08 4 36 093	EBERSBACH-MUSBACH	RAVENSBURG	BAWU	1 100	7961
09 1 75 115	EBERSBERG, STADT	EBERSBERG	BAY	8 203	8017
06 2 72 003	EBERSBURG	FULDA	HESS	3 742	6408
03 3 57 012	EBERSDORF	ROTENBURG (WUEMME)	NDSA	949	2740
09 4 73 121	EBERSDORF B. COBURG	COBURG	BAY	5 699	8624
09 7 74 129	EBERSHAUSEN	GUENZBURG	BAY	571	8909
08 1 25 021	EBERSTADT	HEILBRONN	BAWU	2 276	7101
07 1 41 034	EBERTSHAUSEN	RHEIN-LAHN-KREIS	RHPF	112	5429
07 3 32 012	EBERTSHEIM	BAD DUERKHEIM	RHPF	1 136	6719
08 2 35 020	EBHAUSEN	CALW	BAWU	3 360	7273
09 3 77 115	EBNATH	TIRSCHENREUTH	BAY	1 540	8591
09 4 71 128	EBRACH, MARKT	BAMBERG	BAY	2 047	8602
08 3 15 028	EBRINGEN	BREISGAU-HOCHSCHWARZWALD	BAWU	1 888	7801
06 2 75 008	EBSDORFERGRUND	MARBURG-BIEDENKOPF	HESS	7 911	3557
03 3 60 006	EBSTORF, FLECKEN	UELZEN	NDSA	4 546	3112
03 3 55 015	ECEM	LUENEBURG	NDSA	735	2127
09 1 78 120	ECHING	FREISING	BAY	8 622	8057
09 2 74 124	ECHING	LANDSHUT	BAY	1 854	8311
09 1 81 115	ECHING A. AMMERSEE	LANDSBERG A. LECH	BAY	1 234	8081
07 2 32 028	ECHTERNACHERBRUECK	BITBURG-PRUEM	RHPF	499	5521
07 2 32 029	ECHTERSCHAUSEN	BITBURG-PRUEM	RHPF	115	5521
06 1 85 004	ECHZELL	WETTERAUKREIS	HESS	5 257	6363
07 3 31 017	ECKELSHEIM	ALZEY-WORMS	RHPF	450	6551
07 1 33 028	ECKENROTH	BAD KREUZNACH	RHPF	216	6531
09 5 72 121	ECKENTAL, MARKT	ERLANGEN-HOECHSTADT	BAY	10 212	8501
01 0 58 043	ECKERNFORDERDE, STADT	RENSBURG-ECKERNFORDERDE	SCHH	23 165	2330
09 4 72 131	ECKERSDORF	BAYREUTH	BAY	4 509	8581
07 1 34 021	ECKERSWEILER	BIRKENFELD	RHPF	163	6589
07 2 31 025	ECKFELD	BERNKASTEL-WITTLICH	RHPF	363	5562
01 0 61 025	ECKLAK	STEINBURG	SCHH	394	2211
01 0 51 024	EDDELAK	DITHMARSCHEN	SCHH	1 317	2226
09 3 71 119	EDELSFELD	AMBERG-SULZBACH	BAY	1 502	8459
03 1 57 001	EDEMISSEN	PEINE	NDSA	10 116	3155
07 3 37 020	EDENKOBEN, STADT	SUEDLICHE WEINSTRASSE	RHPF	5 497	6732
09 7 79 136	EDERHEIM	DONAU-RIES	BAY	955	8861

*) GEBIETSSTAND: 1.1.1980.

E

4 GEMEINDEN IN ALPHABETISCHER ORDNUNG MIT SCHLUESSELNUMMER, WOHNBEVÖLKERUNG UND POSTLEITZAHL AM 31.12.1979 *)

SCHLUESSEL- NUMMER	GEMEINDE	KREIS	LAND	BEVÖL- KERUNG	POST- LEIT- ZAHL
06 2 76 002	EDERMUENDE	SCHWALM-EDER-KREIS	HESS	6 609	3591
06 2 77 008	EDERTAL	WALDECK-FRANKENBERG	HESS	6 238	3593
07 3 37 021	EDESHEIM	SUEDLICHE WEINSTRASSE	RHPF	2 179	6731
03 4 51 004	EDEWECHT	AMMERLAND	NDSA	13 484	2905
07 1 35 024	EDIGER-ELLER	COCHEM-ZELL	RHPF	1 400	5591
08 2 26 105	EDINGEN-NECKARHAUSEN	RHEIN-NECKAR-KREIS	BAWU	13 557	6803
09 4 74 122	EFFELTRICH	FORCHHEIM	BAY	1 705	8521
08 3 36 014	EFRINGEN-KIRCHEN	LOERRACH	BAWU	6 374	7859
06 1 82 003	EGELSBACH	OFFENBACH	HESS	8 523	6073
08 2 35 022	EGENHAUSEN	CALW	BAWU	1 536	7271
09 1 79 117	EGENHOFEN	FUERSTENFELDERBUCK	BAY	2 004	8081
08 3 27 013	EGESHEIM	TUTTLINGEN	BAWU	438	7201
03 3 53 009	EGESTORF	HARBURG	NDSA	2 127	2115
09 7 78 130	EGG A. D. GUENZ	UNTERALLGAEU	BAY	914	8941
01 0 59 107	EGGEBEK	SCHLESWIG-FLENSBURG	SCHH	1 759	2384
09 2 77 116	EGGENFELDEN, STADT	ROTTAL-INN	BAY	10 922	8330
08 2 15 102	EGGENSTEIN-LEOPOLDSHAFEN	KARLSRUHE	BAWU	12 513	7514
09 7 77 124	EGGENTHAL	OSTALLGAEU	BAY	1 090	8951
03 4 59 016	EGGERMUEHLEN	OSNABRUECK	NDSA	1 168	4554
08 3 37 124	EGGINGEN	WALDSHUT	BAWU	1 407	7891
09 2 77 117	EGGLHAM	ROTTAL-INN	BAY	2 169	8344
09 1 83 115	EGGLKOFEN	MUEHLDORF A. INN	BAY	987	8261
09 4 74 123	EGGOLSHEIM, MARKT	FORCHHEIM	BAY	4 918	8551
09 1 87 125	EGGSTAETT	ROSENHEIM	BAY	1 653	8201
01 0 51 026	EGGSTEDT	DITHMARSCHEN	SCHH	714	2221
09 2 75 120	EGING A. SEE, MARKT	PASSAU	BAY	3 000	8359
09 1 90 121	EGLFING	WEILHEIM-SCHONGAU	BAY	710	8111
09 1 73 120	EGLING	BAD TOELZ-WOLFRATSHAUSEN	BAY	3 738	8195
09 1 81 116	EGLING A. D. PAAR	LANDSBERG A. LECH	BAY	1 496	8901
09 4 74 124	EGLOFFSTEIN, MARKT	FORCHHEIM	BAY	1 824	8551
09 1 75 116	EGMATING	EBERSBERG	BAY	1 324	8011
09 1 76 122	EGWEIL	EICHSTAETT	BAY	852	8079
09 1 85 127	EHEKIRCHEN	NEUBURG-SCHROBENHAUSEN	BAY	2 959	8859
08 4 25 033	EHINGEN (DONAU), STADT	ALB-DONAU-KREIS	BAWU	21 960	7930
09 5 71 141	EHINGEN	ANSBACH	BAY	1 908	8821
09 7 72 134	FHINGEN	AUGSBURG	BAY	708	8851
09 7 79 138	EHINGEN A. RIES	DONAU-RIES	BAY	855	8861
07 2 32 030	EHLENZ	BITBURG-PRUEM	RHPF	433	5521
07 1 38 015	EHLSCHEID	NEUWIED	RHPF	991	5651
01 0 58 044	EHNDORF	RENDSBURG-ECKERNFORDE	SCHH	394	2351
08 1 15 013	EHNINGEN	BOEBLINGEN	BAWU	7 178	7031
07 1 41 035	EHR	RHEIN-LAHN-KREIS	RHPF	74	5629
03 1 51 008	EHRA-LESSIEN	GIFHORN	NDSA	1 266	3181
06 2 72 004	EHRENBERG (RHOEN)	FULDA	HESS	2 641	6414
03 2 51 015	EHRENBURG	DIEPHOLZ	NDSA	1 705	2831
08 3 15 131	EHRENKIRCHEN	BREISGAU-HOCHSCHWARZWALD	BAWU	5 442	7801
06 1 89 008	EHRINGSHAUSEN	WETTERAUKREIS	HESS	8 759	6332
07 3 36 018	EHWEILER	KUSEL	RHPF	190	6799

*) GEBIETSSTAND: 1.1.1980.

SCHLUESSEL- NUMMER	GEMEINDE	KREIS	LAND	BEVOEL- KERUNG	POST- LEIT- ZAHL
09 6 79 124	EIPELSTADT, STADT	WUERZBURG	BAY	2 104	8701
07 3 31 018	EICH	ALZEY-WORMS	RHPF	2 515	6521
07 1 32 022	EICHELHARDT	ALTENKIRCHEN (WESTERWALD)	RHPF	389	5231
07 1 32 023	EICHEN	ALTENKIRCHEN (WESTERWALD)	RHPF	453	5232
09 1 79 118	EICHENAU	FUERSTENFELDPRUCK	BAY	8 898	8031
07 1 31 021	EICHENBACH	AHRWEILER	RHPF	52	5489
09 6 76 119	EICHENBUEHL	MILTENBERG	BAY	2 669	8761
09 2 79 113	EICHENDORF, MARKT	DINGOLFING-LANDAU	BAY	5 931	8383
06 2 72 005	EICHENZELL	FULDA	HESS	7 762	6405
09 1 76 123	EICHSTAETT, STADT	EICHSTAETT	BAY	14 002	8078
08 4 36 027	EICHSTEGEN	RAVENSBURG	BAWU	394	7963
08 3 15 030	EICHSTETTEN	BREISGAU-HOCHSCHWARZWALD	BAWU	2 404	7831
03 3 58 006	EICKELOH	SOLTAU-FALLINGBOSTEL	NDSA	742	3031
03 3 51 007	EICKLINGEN	CELLE	NDSA	2 088	3101
08 3 35 021	EIGELTINGEN	KONSTANZ	BAWU	2 732	7706
07 2 32 217	EILSCHEID	BITBURG-PRUEM	RHPF	46	5523
03 2 54 013	EIME, FLECKEN	HILDESHEIM	NDSA	2 910	3211
08 3 36 019	EIMELDINGEN	LOERRACH	BAWU	1 579	7859
03 2 55 012	EIMEN	HOLZMINDEN	NDSA	1 126	3456
03 3 60 007	EIMKE	UELZEN	NDSA	1 045	3111
07 3 39 015	EIMSHEIM	MAINZ-BINGEN	RHPF	442	6501
03 1 55 004	EINBECK, STADT	NORTHEIM	NDSA	28 923	3352
01 0 53 026	EINHAUS	HERZOGTUM LAUENBURG	SCHH	285	2419
06 1 71 006	EINHAUSEN	BERGSTRASSE	HESS	4 721	6141
07 1 37 023	EINIG	MAYEN-KOBLENZ	RHPF	130	5444
07 3 36 019	EINOELLEN	KUSEL	RHPF	535	6759
07 3 33 018	EINSELTHUM	DONNERSBERGKREIS	RHPF	540	6719
03 1 56 005	EISDORF	OSTERODE AM HARZ	NDSA	1 745	3363
09 1 87 126	EISELFING	ROSENHEIM	BAY	2 286	8091
07 2 32 218	EISENACH	BITBURG-PRUEM	RHPF	366	5501
08 3 15 031	EISENBACH (HOCHSCHWARZWALD)	BREISGAU-HOCHSCHWARZWALD	BAWU	2 143	7821
09 7 77 125	EISENBERG	OSTALLGAEU	BAY	745	8959
07 3 33 019	EISENBERG (PFALZ), STADT	DONNERSBERGKREIS	RHPF	7 712	6719
01 0 58 045	EISENDORF	RENSBURG-ECKERNFOERDE	SCHH	153	2353
09 6 79 167	EISENHEIM, MARKT	WUERZBURG	BAY	1 088	8702
07 2 31 026	EISENSCHMITT	BERNKASTEL-WITTlich	RHPF	592	5561
07 1 41 036	EISIGHOFEN	RHEIN-LAHN-KREIS	RHPF	191	5429
08 2 36 011	EISINGEN	ENZKREIS	BAWU	3 826	7531
09 6 79 126	EISINGEN	WUERZBURG	BAY	2 411	8702
08 1 17 019	EISLINGEN/FILS, STADT	GOEPPINGEN	BAWU	18 153	7332
07 1 43 013	EITELBORN	WESTERWALDKREIS	RHPF	2 130	5411
09 1 76 124	EITENSHEIM	EICHSTAETT	BAY	1 683	8071
06 2 72 006	EITERFELD	FULDA	HESS	7 042	6419
05 3 82 016	EITORF	RHEIN-SIEG-KREIS	NW	15 035	5208
09 1 77 116	EITTING	ERDING	BAY	1 543	8059
01 0 59 022	EKENIS	SCHLESWIG-FLENSBURG	SCHH	272	2341
03 1 58 011	ELPE	WOLFENBUETTEL	NDSA	1 850	3321
07 1 32 024	ELBEN	ALTENKIRCHEN (WESTERWALD)	RHPF	296	5241

*) GEBIETSSTAND: 1.1.1980.

E

4 GEMEINDEN IN ALPHABETISCHER ORDNUNG MIT SCHLUESSELNUMMER, WOHNBEVOELKERUNG UND POSTLEITZAHL AM 31.12.1979 *)

SCHLUESSEL- NUMMER	GEMEINDE	KREIS	LAND	BEVOEL- KERUNG	POST- LEIT- ZAHL
08 3 36 020	ELBENSCHWAND	LOERRACH	BAWU	193	7861
07 1 43 217	ELFINGEN-MAEHREN	WESTERWALDKREIS	RHPF	408	5439
03 1 56 006	ELBINGERODE	OSTERODE AM HARZ	NDSA	439	3421
06 1 78 005	ELBTAL	LIMBURG-WEILBURG	HESS	2 009	6251
08 2 16 012	ELCHESHEIM-ILLINGEN	RASTATT	BAWU	2 643	7551
09 7 75 139	ELCHINGEN	NEU-ULM	BAY	8 493	7915
07 1 34 022	ELCHWEILER	BIRKENFELD	RHPF	83	6589
03 3 51 008	ELDINGEN	CELLE	NDSA	2 120	3101
09 6 72 121	ELFERSHAUSEN, MARKT	BAD KISSINGEN	BAY	2 810	8731
01 0 54 026	ELISABETH-SOPHIEN-KOOG	NORDFRIESLAND	SCHH	40	2251
07 1 32 025	ELKENROTH	ALTENKIRCHEN (WESTERWALD)	RHPF	1 585	5241
07 1 34 023	ELLENBERG	BIRKENFELD	RHPF	57	6588
08 1 36 018	ELLENBERG	OSTALBKREIS	BAWU	1 407	7091
07 1 43 015	ELLENHAUSEN	WESTERWALDKREIS	RHPF	228	5418
07 1 35 025	ELLENZ-POLTERSODORF	COCKEM-ZELL	RHPF	858	5591
01 0 60 019	ELLERAU	SEGEBERG	SCHH	4 249	2086
01 0 56 013	ELLERBEK	PINNEBERG	SCHH	4 036	2081
01 0 58 046	ELLERDORF	RENDSBURG-ECKERNFOERDE	SCHH	319	2353
01 0 56 014	ELLERHOOP	PINNEBERG	SCHH	959	2201
07 1 40 035	ELLERN (HUNSRUECK)	RHEIN-HUNSRUECK-KREIS	RHPF	649	6541
07 3 32 013	ELLERSTADT	BAD DUERKHEIM	RHPF	1 927	6701
09 7 72 136	ELLGAU	AUGSBURG	BAY	794	8851
01 0 54 027	ELLHOEFT	NORDFRIESLAND	SCHH	157	2264
08 1 25 024	ELLHOFEN	HEILBRONN	BAWU	2 246	7101
09 5 77 125	ELLINGEN, STADT	WEISSENBURG-GUNZENHAUSEN	BAY	3 121	8836
01 0 59 023	ELLINGSTEDT	SCHLESWIG-FLENSBURG	SCHH	678	2381
07 2 33 021	ELLSCHIED	DAUN	RHPF	275	5569
08 1 36 019	ELLWANGEN (JAGST), STADT	OSTALBKREIS	BAWU	21 277	7090
07 1 34 024	ELLWEILER	BIRKENFELD	RHPF	268	6588
09 7 74 133	ELLZEE	GUENZBURG	BAY	1 089	8874
01 0 53 027	ELMENHORST	HERZOGTUM LAUENBURG	SCHH	893	2053
01 0 62 016	ELMENHORST	STORMARN	SCHH	1 784	2061
03 3 52 015	ELMLOHE	CUXHAVEN	NDSA	739	2852
01 0 56 015	ELMSHORN, STADT	PINNEBERG	SCHH	41 628	2200
07 3 32 014	ELMSTEIN	BAD DUERKHEIM	RHPF	2 871	6731
01 0 51 027	ELPERSBUETTEL	DITHMARSCHEN	SCHH	729	2221
03 3 57 013	ELSDORF	ROTENBURG (WUEMME)	NDSA	1 647	2730
05 3 62 016	ELSDORF	ERFTKREIS	NW	17 342	5013
01 0 58 047	ELSDORF-WESTERMUEHLEN	RENDSBURG-ECKERNFOERDE	SCHH	1 263	2371
09 6 76 121	ELSENFELD, MARKT	MILTENBERG	BAY	7 103	8751
03 4 61 004	ELSFLETH, STADT	WESERMARSCH	NDSA	8 531	2887
01 0 61 026	ELSKOP	STEINBURG	SCHH	158	2209
07 1 43 218	ELSOFF (WESTERWALD)	WESTERWALDKREIS	RHPF	888	5439
09 6 74 133	ELTMANN, STADT	HASSBERGE	BAY	4 925	8729
06 1 83 002	ELTVILLE AM RHEIN, STADT	RHEINGAU-TAUNUS-KREIS	HESS	15 744	6228
06 1 78 006	ELZ	LIMBURG-WEILBURG	HESS	6 865	6254
08 3 16 010	ELZACH, STADT	EMMENDINGEN	BAWU	6 337	7807
03 2 54 014	ELZE, STADT	HILDESHEIM	NDSA	9 448	3210

*) GEBIETSSTAND: 1.1.1980.

4 GEMEINDEN IN ALPHABETISCHER ORDNUNG MIT SCHLUESSELNUMMER, WOHNBEVOELKERUNG UND POSTLEITZAHL AM 31.12.1979 *)

SCHLUESSEL- NUMMER	GEMEINDE	KREIS	LAND	BEVOEL- KERUNG	POST- LEIT- ZAHL
08 2 25 117	ELZTAL	NECKAR-ODENWALD-KREIS	BAWU	5 208	6957
07 3 36 021	ELZWEILER	KUSEL	RHPF	180	6799
03 3 55 016	EMSEN	LUENEBURG	NDSA	1 843	2121
01 0 58 048	EMBUEHREN	RENSBURG-ECKERNFOERDE	SCHH	239	2371
03 4 02 000	EMDEN, STADT	KREISFREIE STADT	NDSA	51 614	2970
08 4 25 035	EMERINGEN	ALB-DONAU-KREIS	BAWU	145	7940
08 4 25 036	EMERKINGEN	ALB-DONAU-KREIS	BAWU	591	7931
09 7 72 137	EMERSACKER	AUGSBURG	BAY	943	8901
01 0 58 049	EMKENDORF	RENSBURG-ECKERNFOERDE	SCHH	1 298	2371
03 4 56 002	EMLICHHHEIM	GRAFSCHAFT BENTHEIM	NDSA	5 728	4459
07 2 32 031	EMMELBAUM	BITBURG-PRUEM	RHPF	86	5529
01 0 54 166	EMMELSBUELL-HORSBUELL	NORDFRIESLAND	SCHH	1 236	2261
07 1 40 036	EMMELSHAUSEN	RHEIN-HUNSRUECK-KREIS	RHPF	3 356	5401
08 3 16 011	EMMENDINGEN, STADT	EMMENDINGEN	BAWU	24 448	7830
03 3 60 008	EMMENDORF	UELZEN	NDSA	835	3111
05 1 54 008	EMMERICH, STADT	KLEVE	NW	29 378	4240
09 1 75 136	EMMERING	EBERSBERG	BAY	1 233	8091
09 1 79 119	EMMERING	FUERSTENFELDRUCK	BAY	5 366	8080
03 2 52 005	EMMERTHAL	HAMELN-PYRMONT	NDSA	10 943	3254
09 1 71 114	EMMERTING	ALTOETTING	BAY	2 491	8261
07 1 32 026	EMMERZHAUSEN	ALTENKIRCHEN (WESTERWALD)	RHPF	763	5241
08 3 27 057	EMMINGEN-LIPTINGEN	TUTTLINGEN	BAWU	3 161	7201
08 2 37 024	EMPFINGEN	FREUDENSTADT	BAWU	2 670	7246
03 4 54 010	EMSBUEREN	EMSLAND	NDSA	6 949	4448
05 5 66 008	EMSDETTEN, STADT	STEINFURT	NW	30 900	4407
09 5 75 121	EMSKIRCHEN, MARKT	NEUSTADT A.D. AISCH-BAD WINDSHEIM	BAY	4 747	8535
06 2 74 005	ENSTAL	KASSEL	HESS	6 014	3501
03 4 53 005	EMSTEK	CLOPPENBURG	NDSA	7 321	4593
03 3 61 004	EMTINGHAUSEN	VERDEN	NDSA	1 292	2819
09 4 72 133	EMTMANNSBERG	BAYREUTH	BAY	916	8581
08 3 16 012	ENDINGEN, STADT	EMMENDINGEN	BAWU	6 552	7833
07 1 41 037	ENDLICHHOFEN	RHEIN-LAHN-KREIS	RHPF	147	5429
09 1 87 128	ENDORF I. OB, MARKT	ROSENHEIM	BAY	4 902	8207
03 4 56 003	ENGDEN	GRAFSCHAFT BENTHEIM	NDSA	428	4443
01 0 54 167	ENGE-SANDE	NORDFRIESLAND	SCHH	971	2262
01 0 61 027	ENGELBRECHTSCHER WILDNIS	STEINBURG	SCHH	849	2208
03 2 51 016	ENGELN	DIEPHOLZ	NDSA	1 186	2814
09 1 89 115	ENGELSBERG	TRAUNSTEIN	BAY	1 515	8261
08 2 36 013	ENGELSBRAND	ENZKREIS	BAWU	3 877	7543
03 3 59 015	ENGELSCHOFF	STADE	NDSA	726	2161
05 3 74 008	ENGELSKIPCHEN	OBERBERGISCHE KREIS	NW	17 899	5250
07 3 39 016	ENGELSTADT	MAINZ-BINGEN	RHPF	516	6501
09 5 74 120	ENGELTHAL	NUERNBERGER LAND	BAY	1 207	8561
08 3 35 022	ENGEN, STADT	KONSTANZ	BAWU	8 693	7707
05 7 58 008	ENGER, STADT	HERFORD	NW	16 097	4904
08 4 15 089	ENGSTINGEN	REUTLINGEN	BAWU	4 511	7411
08 4 15 019	ENINGEN UNTER ACHALM	REUTLINGEN	BAWU	9 187	7412
07 3 35 004	ENKENBACH-ALSENBOERN	KAISERSLAUTERN	RHPF	7 044	6753

*) GEBIETSSTAND: 1.1.1980.

E

4 GEMEINDEN IN ALPHABETISCHER ORDNUNG MIT SCHLUESSELNUMMER, WOHNBEVOELKERUNG UND POSTLEITZAHL A# 31.12.1979 *)

SCHLUESSEL- NUMMER	GEMEINDE	KREIS	LAND	BEVOEL- KERUNG	POST- LEIT- ZAHL
07 2 31 029	ENKIRCH	BERNKASTEL-WITTLICH	RHPF	1 798	5585
05 9 54 008	ENNEPETAL, STADT	ENNEPE-RUHR-KREIS	NW	35 965	5828
05 5 70 020	ENNIGERLOH, STADT	WARENDORF	NW	19 444	4722
07 2 35 019	ENSCH	TRIER-SAARBURG	RHPF	477	5559
09 3 71 120	ENSDORF	AMBERG-SULZBACH	BAY	1 856	8451
05 9 74 012	ENSE	SOEST	NW	9 089	4763
07 3 31 019	ENSHEIM	ALZEY-WOPMS	RHPF	414	6508
07 1 43 219	ENSPER	WESTERWALDKREIS	RHPF	752	5239
07 2 32 032	ENZEN	BITBURG-PRUEM	RHPF	47	5521
08 2 35 025	ENZKLOESTERLE	CALW	BAWU	1 307	7546
01 0 51 028	EPENWOERDEN	DITTMARSCHEN	SCHH	609	2223
08 2 26 017	EPFENBACH	RHEIN-NECKAR-KREIS	BAWU	2 123	6921
08 3 25 015	EPFENDORF	ROTTWEIL	BAWU	3 022	7239
10 0 43 111	EPPELBORN	NEUNKIRCHEN	SAAR	17 943	6686
08 2 26 018	EPPELHEIM	RHEIN-NECKAR-KREIS	BAWU	12 679	6901
07 3 31 020	EPELSHEIM	ALZEY-WORMS	RHPF	883	6509
07 1 35 026	EPPENBERG	COCHEM-ZELL	RHPF	206	5443
07 3 40 008	EPPENBRUNN	PIRMASENS	RHPF	1 625	6781
07 1 41 038	EPPENROD	RHEIN-LAHN-KREIS	RHPF	479	6251
09 2 72 116	EPPENSCHLAG	FREYUNG-GRAFENAU	BAY	820	8351
06 1 72 005	EPPERTSHAUSEN	DARMSTADT-DIEBURG	HESS	5 182	6116
08 1 25 026	EPPINGEN, STADT	HEILBRONN	BAWU	14 598	7519
09 7 78 134	EPPISHAUSEN	UNTERALLGAEU	BAY	1 745	8949
06 1 80 001	EPPSTEIN, STADT	MAIN-TAUNUS-KREIS	HESS	11 684	6239
08 4 25 039	ERBACH	ALB-DONAU-KREIS	BAWU	10 488	7904
07 1 40 037	ERBACH	RHEIN-HUNS RUECK-KREIS	RHPF	190	6542
06 1 81 005	ERBACH, KREISSTADT	ODENWALDKREIS	HESS	10 616	6120
09 3 77 116	ERBENDORF, STADT	TIRSCHENREUTH	BAY	4 869	8481
07 3 31 021	ERBES-BUEDESHEIM	ALZEY-WORMS	RHPF	913	6509
07 2 31 030	ERDEN	BERNKASTEL-WITTLICH	RHPF	411	5553
07 3 36 022	ERDESCHACH	KUSEL	RHPF	590	6799
09 1 77 117	ERDING, STADT	ERDING	BAY	23 594	8058
08 1 18 014	ERDMANNHAUSEN	LUDWIGSBURG	BAWU	4 005	7141
09 1 74 118	ERDWEG	DACHAU	BAY	3 663	8065
09 1 81 118	ERESING	LANDSBERG A. LECH	BAY	1 380	8911
01 0 59 024	ERFDE	SCHLESWIG-FLensburg	SCHH	1 944	2371
05 3 62 020	ERFTSTADT, STADT	ERFTKREIS	NW	42 905	5042
07 3 40 009	ERFWEILER	PIRMASENS	RHPF	1 141	6781
09 5 75 122	ERGERSHEIM	NEUSTADT A. D. RAISCH-BAD WINDSHEIM	BAY	1 028	8531
07 1 41 039	ERGESHAUSEN	RHEIN-LAHN-KREIS	RHPF	92	5429
09 2 74 126	ERGOLDING, MARKT	LANDSHUT	BAY	8 199	8300
09 2 74 127	ERGOLDSBACH, MARKT	LANDSHUT	BAY	6 008	8305
09 1 83 116	ERHARTING	MUEHLDOERF A. INN	BAY	940	8266
09 2 77 118	ERING	ROTTAL-INN	BAY	1 841	8399
08 4 35 013	ERISKIRCH	BODENSEEKREIS	BAWU	3 445	7991
05 3 70 004	ERKELENZ, STADT	HEINSBERG	NW	35 579	5140
08 1 16 018	ERKENBRECHTSWEILER	ESSLINGEN	BAWU	1 697	7311
03 1 58 012	ERKEPODE	WOLFENBUETTEL	NDSA	868	3305

*) GEBIETSSTAND: 1.1.1980.

SCHLUESSEL- NUMMER	GEMEINDE	KREIS	LAND	BEVOEL- KERUNG	POST- LEIT- ZAHL
09 7 78 136	ERKHEIM, MARKT	UNTERALLGAEU	BAY	2 426	8941
05 1 58 004	ERKRATH, STADT	METTMANN	NW	42 637	4006
09 6 79 128	ERLABRUNN	WUERZBURG	BAY	1 241	8702
09 5 62 000	ERLANGEN, STADT	KREISFREIE STADT	BAY	100 760	8520
09 1 71 115	ERLBACH	ALTOETTING	BAY	1 187	8261
08 1 25 027	ERLENBACH	HEILBRONN	BAWU	3 571	7101
09 6 76 122	ERLENBACH A. MAIN, STADT	MILTENBERG	BAY	8 059	8765
09 6 77 125	ERLENBACH B. MARKTHEIDENFELD	MAIN-SPESSART	BAY	1 912	8771
07 3 40 010	ERLENBACH BEI DAHN	PIRMASENS	RHPF	361	6749
07 3 34 004	ERLENBACH BEI KANDEL	GERMERSHEIM	RHPF	630	6741
08 4 26 043	ERLENMOOS	BIBERACH	BAWU	1 307	7951
06 1 79 006	ERLENSEE	MAIN-KINZIG-KREIS	HESS	10 611	6455
08 1 18 015	ERLIGHEIM	LUDWIGSBURG	BAWU	1 806	7121
05 9 70 012	ERNDTEBRUECK	SIEGEN	NW	8 074	5927
09 1 86 116	ERNSGADEN	PFaffenhofen a.d.Ilm	BAY	1 106	8071
07 1 35 027	ERNST	COCHEM-ZELL	RHPF	637	5591
07 2 32 033	ERNZEN	BITBURG-PRUEM	RHPF	477	5521
08 4 26 044	EROLZHEIM	BIBERACH	BAWU	1 890	7951
07 1 38 019	ERPEL	NEUWIED	RHPF	2 200	5465
07 3 32 015	ERPOLZHEIM	BAD DUERKHEIM	RHPF	924	6701
07 1 32 027	ERSFELD	ALTENKIRCHEN (WESTERWALD)	RHPF	63	5231
08 4 26 045	ERTINGEN	BIBERACH	BAWU	3 937	7943
05 9 74 016	ERWITTE, STADT	SOEST	NW	12 885	4782
07 3 35 005	ERZENHAUSEN	KAISERSLAUTERN	RHPF	472	6751
06 1 72 006	ERZHAUSEN	DARMSTADT-DIEBURG	HESS	5 942	6106
07 2 31 031	ESCH	BERNKASTEL-WITTLICH	RHPF	336	5561
07 2 33 022	ESCH	DAUN	RHPF	434	5531
08 1 36 020	ESCHACH	OSTALBKREIS	BAWU	1 292	7071
09 6 76 123	ESCHAU, MARKT	MILTENBERG	BAY	3 657	8751
08 3 15 033	ESCHBACH	BREISGAU-HOCHSCHWARZWALD	BAWU	1 574	7841
07 1 41 040	ESCHBACH	RHEIN-LAHN-KREIS	RHPF	209	5429
07 3 37 022	ESCHBACH	SUEDLICHE WEINSTRASSE	RHPF	593	6741
06 1 80 002	ESCHBORN, STADT	MAIN-TAUNUS-KREIS	HESS	17 844	6236
08 3 25 071	ESCHBRONN	ROTTWEIL	BAWU	1 865	7211
03 4 56 004	ESCHE	GRAFSCHAFT BENTHEIM	NDSA	496	4459
01 0 53 028	ESCHEBURG	HERZOGTUM LAUENBURG	SCHH	1 499	2050
03 3 51 009	ESCHEDE	CELLE	NDSA	3 688	3106
08 2 26 020	ESCHELBRONN	RHEIN-NECKAR-KREIS	BAWU	2 247	6925
08 1 17 020	ESCHENBACH	GOEPPINGEN	BAWU	1 584	7321
09 3 74 117	ESCHENBACH I. D. OPF., STADT	NEUSTADT A.D. WALDNAAB	BAY	3 952	8481
06 1 89 009	ESCHENBURG	WETTERAUKREIS	HESS	9 307	6345
09 1 80 114	ESCHENLOHE	GARRISCH-PARTENKIRCHEN	BAY	1 354	8116
03 2 55 013	ESCHERSHAUSEN, STADT	HOLZMINDEN	NDSA	4 441	3456
07 2 32 220	ESCHFELD	BITBURG-PRUEM	RHPF	213	5541
09 3 72 124	ESCHLKAM, MARKT	CHAM	BAY	3 139	8491
06 2 78 002	ESCHWEGE, KREISSTADT	WERRA-MEISSNER-KREIS	HESS	24 097	3440
05 3 54 012	ESCHWEILER, STADT	AACHEN	NW	53 065	5180
03 4 62 003	ESENS, STADT	WITTMUND	NDSA	6 103	2943

*) GEBIETSSTAND: 1.1.1980.

E

4 GEMEINDEN IN ALPHABETISCHER ORDNUNG MIT SCHLUESSELNUMMER, WOHNBEVOELKERUNG UND POSTLEITZAHL AM 31.12.1979 *)

SCHLUESSEL- NUMMER	GEMEINDE	KREIS	LAND	BEVOEL- KERUNG	POST- LEIT- ZAHL
01 0 59 109	ESGRUS	SCHLESWIG-FLENSBURG	SCHH	1 016	2341
09 3 74 118	ESLARN, MARKT	NEUSTADT A.D.WALDNAAB	BAY	2 900	8481
05 9 58 016	ESLOHE (SAUERLAND)	HOCHSAUERLANDKREIS	NW	8 247	5779
05 7 70 008	ESPELKAMP, STADT	MINDEN-LUEBBECKE	NW	23 124	4992
06 2 74 006	ESPENAU	KASSEL	HESS	4 588	3501
03 3 58 007	ESSEL	SOLTAU-FALLINGBOSTEL	NDSA	711	3031
09 6 77 126	ESSELBACH	MAIN-SPESSART	BAY	1 655	8771
07 3 31 022	ESSELBORN	ALZEY-WORMS	RHPF	233	6509
03 4 53 006	ESSEN (OLDENBURG)	CLOPPENBURG	NDSA	6 394	4572
05 1 13 000	ESSEN, STADT	KREISFREIE STADT	NW	652 501	4300
09 2 74 128	ESSENBACH	LANDSHUT	BAY	6 796	8301
07 3 39 017	ESSENHEIM	MAINZ-BINGEN	RHPF	1 802	6501
09 2 73 121	ESSING, MARKT	KELHEIM	BAY	989	8421
08 1 36 021	ESSINGEN	OSTALBKREIS	BAWU	4 872	7081
07 3 37 023	ESSINGEN	SUEDLICHE WEINSTRASSE	RHPF	1 744	6741
07 2 32 034	ESSLINGEN	BITBURG-PRUEM	RHPF	85	5521
08 1 16 019	ESSLINGEN AM NECKAR, STADT	ESSLINGEN	BAWU	91 733	7300
07 3 36 023	ESSWEILER	KUSEL	RHPF	588	6759
09 6 79 130	ESTENFELD	WUERZBURG	BAY	4 194	8702
03 4 54 011	ESTERWEGEN	EMSLAND	NDSA	3 296	2993
07 3 32 016	ESTHAL	BAD DUERKHEIM	RHPF	1 606	6731
03 2 56 006	ESTORF	NIEENBURG (WESER)	NDSA	1 651	3071
03 3 59 016	ESTORF	STADE	NDSA	1 302	2161
07 2 31 032	ETGERT	BERNKASTEL-WITTLICH	RHPF	71	5509
07 3 36 024	ETSCHBERG	KUSEL	RHPF	688	6799
09 1 80 115	ETTAL	GARMISCH-PARTENKIRCHEN	BAY	1 028	8101
07 2 32 035	ETTELDORF	BITBURG-PRUEM	RHPF	24	5524
08 3 17 026	ETTENHEIM, STADT	ORTENAUKREIS	BAWU	9 029	7637
09 5 77 127	ETTENSTATT	WEISSENBURG-GUNZENHAUSEN	BAY	779	8831
07 1 43 220	ETTINGHAUSEN	WESTERWALDKREIS	RHPF	194	5419
08 2 15 017	ETTLINGEN, STADT	KARLSRUHE	BAWU	36 259	7505
07 1 37 025	ETTRINGEN	MAYEN-KOBLENZ	RHPF	2 353	5441
09 7 78 137	ETTRINGEN	UNTERALLGAEU	BAY	2 931	8939
07 1 32 028	ETZBACH	ALTENKIRCHEN (WESTERWALD)	RHPF	811	5249
09 3 74 119	ETZENRICHT	NEUSTADT A.D.WALDNAAB	BAY	1 534	8481
09 6 78 128	EUERBACH	SCHWEINFURT	BAY	2 537	8721
09 6 72 122	EUERDORF, MARKT	BAD KISSINGEN	BAY	1 484	8731
07 1 32 029	EULENBERG	ALTENKIRCHEN (WESTERWALD)	RHPF	60	5231
07 3 35 006	EULENBIS	KAISERSLAUTERN	RHPF	380	6751
07 1 35 028	EULGEM	COCHEM-ZELL	RHPF	89	5441
09 1 73 123	EURASBURG	BAD TOELZ-WOLFRATSHAUSEN	BAY	2 612	8196
09 7 71 129	EURASBURG	AICHACH-FRIEDBERG	BAY	1 141	8901
07 2 32 221	EUSCHEID	BITBURG-PRUEM	RHPF	121	5541
05 3 66 016	EUSKIRCHEN, STADT	EUSKIRCHEN	NW	44 593	5350
09 6 77 127	EUSSENHEIM	MAIN-SPESSART	BAY	3 096	8781
07 3 37 024	EUSSERTHAL	SUEDLICHE WEINSTRASSE	RHPF	894	6741
01 0 55 012	EUTIN, STADT	OSTHOLSTEIN	SCHH	16 805	2420
08 2 37 027	EUTINGEN IM GAEU	FREUDENSTADT	BAWU	3 719	7241

*)GEBIETSSTAND:1.1.1980.

4 GEMEINDEN IN ALPHABETISCHER ORDNUNG MIT SCHLUESSELNUMMER, WOHNBEVOELKERUNG UND POSTLEITZAHL AM 31.12.1979 *)

SCHLUESSEL- NUMMER	GEMEINDE	KREIS	LAND	BEVOEL- KERUNG	POST- LEIT- ZAHL
03 2 54 015	EVERODE	HILDESHEIM	NDSA	491	3221
03 4 62 004	EVFRSMEEER	WITTMUND	NDSA	776	2981
05 5 70 024	EVERSWINKEL	WARENDORF	NW	6 297	4401
03 1 58 013	EVESSEN	WOLFENBUETTEL	NDSA	1 158	3305
07 1 43 221	EWIGHAUSEN	WESTERWALDKREIS	RHPF	161	5419
05 7 66 028	EXTERTAL	LIPPE	NW	12 530	4923
03 2 51 017	EYDELSTEDT	DIEPMOLZ	NDSA	2 260	2847
03 3 53 010	EYENDORF	HARBURG	NDSA	927	2121
03 2 56 007	EYSTRUP	NIENBURG (WESER)	NDSA	2 775	2813
F					
07 1 41 041	FACHBACH	RHEIN-LAHN-KREIS	RHPF	1 274	5421
01 0 59 026	FAHRDORF	SCHLESWIG-FLENSBURG	SCHH	1 949	2381
01 0 57 018	FAHREN	PLOEN	SCHH	144	2301
08 2 25 024	FAHRENBACH	NECKAR-ODENWALD-KREIS	BAWU	2 422	6951
01 0 60 020	FAHRENKRUG	SEGEBERG	SCHH	1 180	2360
09 1 78 123	FAHRENZHAUSEN	FREISING	BAY	3 239	8041
07 1 35 029	FAID	COCHEM-ZELL	RHPF	882	5591
09 2 77 119	FALKENBERG	ROTTAL-INN	BAY	3 155	8335
09 3 77 117	FALKENBERG, MARKT	TIRSCHENREUTH	BAY	941	8591
09 2 78 120	FALKENFELS	STRAUBING-BOGEN	BAY	693	8441
07 3 33 020	FALKENSTEIN	DONNERSBERGKREIS	RHPF	228	6761
09 3 72 125	FALKENSTEIN, MARKT	CHAM	BAY	2 938	8411
03 3 58 008	FALLINGBOSTEL, STADT	SOLTAU-FALLINGBOSTEL	NDSA	10 361	3032
09 1 80 116	FARCHANT	GARMISCH-PARTENKIRCHEN	BAY	3 277	8105
01 0 57 090	FARGAU-PRATJAU	PLOEN	SCHH	650	2301
07 2 35 021	FARSCHWEILER	TRIER-SAARBURG	RHPF	680	5501
03 3 57 014	FARVEN	ROTENBURG (WUEEMME)	NDSA	679	2743
03 3 51 010	FASBERG	CELLE	NDSA	6 634	3105
09 6 76 124	FAULBACH	MILTENBERG	BAY	2 395	6981
01 0 51 030	FEDDERINGEN	DITHMARSCHEN	SCHH	275	2246
07 1 43 222	FEHL-RITZHAUSEN	WESTERWALDKREIS	RHPF	662	5439
09 1 71 116	FEICHTEN A. D. ALZ	ALTOETTING	BAY	872	8261
07 1 33 030	FEILBINGERT	BAD KREUZNACH	RHPF	1 451	6761
09 4 75 123	FEILITZSCH	HOF	BAY	2 296	8671
07 2 32 036	FEILSDORF	BITBURG-PRUEM	RHPF	36	5521
09 1 88 118	FELDAFING	STARNBERG	BAY	4 707	8133
06 1 84 003	FELDATAI	VOGELSBERGKREIS	HESS	3 022	6324
08 3 15 037	FELDBERG (SCHWARZWALD)	BREISGAU-HOCHSCHWARZWALD	BAWU	1 983	7821
01 0 58 050	FELDE	RENSBURG-ECKERNFOERDE	SCHH	1 782	2301
01 0 62 093	FELDHORST	STORMARN	SCHH	469	2067
09 1 84 118	FELDKIRCHEN	MUENCHEN	BAY	4 348	8016
09 2 78 121	FELDKIRCHEN	STRAUBING-BOEEN	BAY	1 901	8441
09 1 87 130	FELDKIRCHEN-WESTERHAM	ROSENHEIM	BAY	7 434	8152
07 2 35 022	FELL	TRIER-SAARBURG	RHPF	2 075	5559
08 1 19 020	FELLBACH, STADT	REMS-MURR-KREIS	BAWU	41 653	7012
09 6 77 128	FELLEN	MAIN-SPESSART	BAY	933	8781
09 7 78 139	FELLHEIM	UNTERALLGAEU	BAY	801	8941

*)GEBIETSSTAND:1.1.1980.

F

4. GEMEINDEN IN ALPHABETISCHER ORDNUNG MIT SCHLUESSELNUMMER, WOHNBEVOELKERUNG UND POSTLEITZAHL AM 31.12.1979 *)

SCHLUESSEL- NUMMER	GEMEINDE	KREIS	LAND	BEVOEL- KERUNG	POST- LEIT- ZAHL
01 0 58 051	FELM	RENDSBURG-ECKERNFOERDE	SCHH	1 447	2301
06 2 76 003	FELSBERG, STADT	SCHWALM-EDER-KREIS	HESS	11 340	3582
07 1 37 030	FENSDORF	ALTENKIRCHEN (WESTERWALD)	RHPF	418	5248
09 3 76 125	FENSTERBACH	SCHWANDORF	BAY	2 060	8451
06 1 88 004	FERNWALD	WETTERAUKREIS	HESS	5 857	6301
07 2 32 037	FERSCHWEILER	BITBURG-PRUEM	RHPF	920	5521
09 5 74 123	FEUCHT, MARKT	NUERNBERGER LAND	BAY	11 136	8501
09 5 71 145	FEUCHTWANGEN, STADT	ANSBACH	BAY	10 379	8805
07 2 32 222	FEUERSCHIED	BITBURG-PRUEM	RHPF	311	5541
07 2 33 023	FEUSDORF	DAUN	RHPF	504	5531
09 4 72 138	FICHELBERG	BAYREUTH	BAY	2 346	8591
08 1 27 102	FICHTEAU	SCHWAEBISCH HALL	BAWU	4 734	7188
08 1 27 023	FICHTENBERG	SCHWAEBISCH HALL	BAWU	2 320	7165
01 0 57 020	FIEFBERGEN	PLOEN	SCHH	315	2306
07 1 32 031	FIERSBACH	ALTENKIRCHEN (WESTERWALD)	RHPF	157	5231
08 1 16 077	FILDERSTADT, STADT	ESSLINGEN	BAWU	36 757	7024
07 1 41 042	FILSEN	RHEIN-LAHN-KREIS	RHPF	444	5424
03 4 57 008	FILSUM	LEER	NDSA	1 742	2951
07 1 35 030	FILZ	COCHEM-ZELL	RHPF	75	5441
07 3 33 021	FINKENBACH-GERSWEILER	DONNERSBERGKREIS	RHPF	397	6761
05 9 66 012	FINNENTROP	OLPE	NW	16 144	5950
09 1 81 120	FINNING	LANDSBERG A. LECH	BAY	1 119	8911
09 7 73 150	FINNINGEN	DILLINGEN A. D. DONAU	BAY	1 412	8881
09 1 77 118	FINSING	ERDING	BAY	2 208	8059
03 3 57 015	FINTEL	ROTENBURG (WUEMPE)	NDSA	1 971	2721
03 4 57 009	FIRREL	LEER	NDSA	673	2951
07 2 35 025	FISCH	TRIER-SAARBURG	RHPF	255	5510
09 7 72 141	FISCHACH, MARKT	AUGSBURG	BAY	3 359	8935
07 1 34 025	FISCHBACH	BIRKENFELD	RHPF	1 055	6580
07 3 35 007	FISCHBACH	KAISERSLAUTERN	RHPF	676	6751
07 3 40 011	FISCHBACH B. DAHN	PIRMASENS	RHPF	1 466	6781
07 2 32 038	FISCHBACH-OBERRADEN	BITBURG-PRUEM	RHPF	59	5529
09 1 82 114	FISCHBACHAU	WIESBACH	BAY	4 769	8165
06 1 72 007	FISCHBACHTAL	DARMSTADT-DIEBURG	HESS	2 296	6101
09 7 80 121	FISCHEN I. ALLGAEU	OBERALLGAEU	BAY	2 909	8975
08 3 17 029	FISCHERBACH	ORTENAU-KREIS	BAWU	1 549	7612
08 3 36 024	FISCHINGEN	LOERRACH	BAWU	472	7851
01 0 61 028	FITZBEK	STEINBURG	SCHH	329	2211
01 0 53 029	FITZEN	HERZOGTUM LAUENBURG	SCHH	204	2059
09 5 71 146	FLACHSLANDEN, MARKT	ANSBACH	BAY	2 160	8802
07 1 41 043	FLACHT	RHEIN-LAHN-KREIS	RHPF	859	6251
09 6 73 123	FLADUNGEN, STADT	RHOEN-GRABFELD	BAY	2 343	8741
07 1 32 032	FLAMMERSFELD	ALTENKIRCHEN (WESTERWALD)	RHPF	723	5232
01 0 58 052	FLECKEBY	RENDSBURG-ECKERNFOERDE	SCHH	1 484	2334
08 1 25 030	FLEIN	HEILBRONN	BAWU	5 339	7101
08 4 36 032	FLEISCHWANGEN	RAVENSBURG	BAWU	408	7961
07 3 37 025	FLEMLINGEN	SUEDLICHE WEINSTRASSE	RHPF	413	6741
01 0 01 000	FLENSBURG, STADT	KREISFREIE STADT	SCHH	88 810	2390

*) GEBIETSSTAND: 1.1.1980.

SCHLUESSEL- NUMMER	GEMEINDE	KREIS	LAND	BEVOEL- KERUNG	POST- LEIT- ZAHL
07 2 32 223	FLERINGEN	BITBURG-PRUEM	RHPF	336	5540
06 2 72 007	FLIEDEN	FULDA	HESS	7 675	6403
07 2 32 039	FLIESSEM	BITBURG-PRUEM	RHPF	544	5521
01 0 58 053	FLINTBEK	RENDSBURG-ECKERNFOERDE	SCHH	6 653	2302
09 1 87 131	FLINTSBACH A. INN	ROSENHEIM	BAY	2 086	8201
03 3 52 016	FLOEGELN	CUXHAVEN	NDSA	635	2852
06 1 79 007	FLOERSBACHTAL	MAIN-KINZIG-KREIS	HESS	2 330	6487
06 1 80 003	FLOERSHEIM AM MAIN, STADT	MAIN-TAUNUS-KREIS	HESS	16 447	6093
07 3 31 023	FLOERSHEIM-DALSHEIM	ALZEY-WORMS	RHPF	2 312	6521
03 1 58 014	FLOETHE	WOLFENBUETTEL	NDSA	1 135	3344
07 3 31 024	FLOMBORN	ALZEY-WORMS	RHPF	697	6509
07 3 31 025	FLONHEIM	ALZEY-WORMS	RHPF	1 917	6509
06 1 85 005	FLORSTADT	WETTERAUKREIS	HESS	7 669	6364
09 3 74 121	FLOSS, MARKT	NEUSTADT A.D. WALDNAAB	BAY	3 665	8485
09 3 74 122	FLOSSENBUERG	NEUSTADT A.D. WALDNAAB	BAY	1 920	8481
08 3 25 070	FLUORN-WINZELN	ROTTWEIL	BAWU	2 928	7239
07 2 31 033	FLUSSBACH	BERNKASTEL-WITTLICH	RHPF	293	5560
07 1 32 033	FLUTERSCHEN	ALTENKIRCHEN (WESTERWALD)	RHPF	657	5231
01 0 58 054	FOCKBEK	RENDSBURG-ECKERNFOERDE	SCHH	4 916	2371
07 3 36 025	FOECKELBERG	KUSEL	RHPF	388	6791
01 0 60 021	FOEHRDEN-BARL	SEGEBERG	SCHH	238	2211
07 2 35 026	FOEHREN	TRIER-SAARBURG	RHPF	2 326	5559
07 1 34 026	FOHREN-LINDEN	BIRKENFELD	RHPF	292	6589
08 2 16 013	FORBACH	RASTATT	BAWU	6 049	7564
08 3 16 013	FORCHHEIM	EMMENDINGEN	BAWU	1 024	7831
09 4 74 126	FORCHHEIM, STADT	FORCHHEIM	BAY	28 932	8550
08 1 26 028	FORCHTENBERG, STADT	HOHENLOHEKREIS	BAWU	3 662	7119
09 7 79 146	FORHEIM	DONAU-RIES	BAY	562	8861
07 1 32 034	FORST	ALTENKIRCHEN (WESTERWALD)	RHPF	615	5249
08 2 15 021	FORST	KARLSRUHE	BAWU	5 751	7521
07 1 35 031	FORST (EIFEL)	COCHEM-ZELL	RHPF	344	5441
07 1 35 032	FORST (HUNS RUECK)	COCHEM-ZELL	RHPF	55	5581
07 3 32 017	FORST AN DER WEINSTRASSE	BAD DUERKHEIM	RHPF	611	6701
09 1 77 119	FORSTERN	ERDING	BAY	1 830	8011
09 1 75 118	FORSTINNING	EBERSBERG	BAY	2 399	8011
07 1 32 035	FORSTMEHREN	ALTENKIRCHEN (WESTERWALD)	RHPF	108	5231
06 1 81 006	FRAENKISCH-CRUMBACH	ODENWALDKREIS	HESS	2 633	6101
07 3 31 026	FRAMERSHEIM	ALZEY-WORMS	RHPF	1 321	6509
09 6 77 129	FRAMMERSBACH, MARKT	MAIN-SPESSART	BAY	4 629	8773
07 3 35 009	FRANKELBACH	KAISERSLAUTERN	RHPF	302	6751
06 2 77 009	FRANKENAU, STADT	WALDECK-FRANKENBERG	HESS	3 063	3559
06 2 77 010	FRANKENBERG (EDER), STADT	WALDECK-FRANKENBERG	HESS	16 179	3558
07 3 32 018	FRANKENECK	PAD DUERKHEIM	RHPF	930	6731
03 3 58 009	FRANKENFELD	SOLTAU-FALLINGPOSTEL	NDSA	479	2818
08 1 27 103	FRANKENHARDT	SCHWAEBISCH HALL	BAWU	3 568	7189
07 3 35 010	FRANKENSTEIN	KAISERSLAUTERN	RHPF	1 238	6731
07 3 11 000	FRANKENTHAL (PFALZ), STADT	KPEISFREIE STADT	RHPF	43 511	6710
09 6 78 130	FRANKENWINHEIM	SCHWEINFURT	BAY	860	8722

*) GEBIETSSTAND: 1.1.1980.

F

4 GEMEINDEN IN ALPHABETISCHER ORDNUNG MIT SCHLUESSELNUMMER, WOHNBEVOELKERUNG UND POSTLEITZAHL AM 31.12.1979 *)

SCHLUESSEL- NUMMER	GEMEINDE	KREIS	LAND	BEVOEL- KERUNG	POST- LEIT- ZAHL
06 1 12 000	FRANKFURT AM MAIN, STADT	KREISFREIE STADT	HESS	628 203	6000
07 3 37 026	FRANKWEILEP	SUEDLICHE WFINSTRASSE	RHPF	959	6741
07 2 35 027	FRANZENHEIM	TRIER-SAARBURG	RHPF	329	5501
09 1 87 132	FRASDORF	ROSENHEIM	BAY	2 285	8201
09 2 76 121	FRAUENAU	REGEN	BAY	3 188	8377
07 1 34 027	FRAUENBERG	BIRKENFELD	RHPF	443	6581
09 1 75 119	FRAUENNEUHARTING	EBERSBERG	BAY	1 061	8091
09 1 77 120	FRAUNBERG	ERDING	BAY	2 368	8059
05 3 62 024	FRECHEN, STADT	ERFTKREIS	NW	43 161	5020
07 3 34 005	FRECKENFELD	GERMERSHEIM	RHPF	1 269	6749
01 0 53 030	FREDEBURG	HERZOGTUM LAUENBURG	SCHH	55	2418
03 2 54 016	FREDEN (LEINE)	HILDESHEIM	NDSA	3 672	3222
03 3 59 017	FREDENBECK	STADE	NDSA	3 698	2161
01 0 60 022	FREDES DORF	SEGEBERG	SCHH	215	2361
07 1 33 031	FREI-LAUBERSHEIM	BAD KREUZNACH	RHPF	1 034	6551
08 3 16 054	FREIAMT	EMMENDINGEN	BAWU	3 913	7831
08 1 18 078	FREIBERG AM NECKAR	LUDWIGSBURG	BAWU	13 293	7141
03 3 59 018	FREIBURG (ELBE), FLECKEN	STADE	NDSA	2 097	2163
08 3 11 000	FREIBURG IM BREISGAU, STADT	STADTKREIS	BAWU	174 121	7800
06 1 84 004	FREIENSTEINAU	VOGELSBURGKREIS	HESS	3 167	6494
01 0 59 182	FREIENWILL	SCHLESWIG-FLENSBURG	SCHH	1 173	2391
06 1 79 008	FREIGERICHT	MAIN-KINZIG-KREIS	HESS	12 613	6463
09 3 71 121	FREIHUNG, MARKT	AMBERG-SULZBACH	BAY	3 179	8451
09 1 72 118	FREILASSING, STADT	BERCHTESGADENER LAND	BAY	12 623	8228
07 1 43 018	FREILINGEN	WESTERWALDKREIS	RHPF	526	5419
07 3 31 027	FREIMERSHEIM	ALZEY-WORMS	RHPF	436	6509
07 3 37 027	FREIMERSHEIM (PFALZ)	SUEDLICHE WEINSTRASSE	RHPF	730	6731
07 3 32 019	FREINSHEIM, STADT	BAD DUERKHEIM	RHPF	3 561	6713
07 1 43 019	FREIRACHDORF	WESTERWALDKREIS	RHPF	559	5419
07 3 34 006	FREISBACH	GERMERSHEIM	RHPF	672	6721
10 0 46 111	FREISEN	SANKT WENDEL	SAAR	8 099	6699
09 1 78 124	FREISING, STADT	FREISING	BAY	34 252	8050
03 2 51 018	FREISTATT	DIEPHOLZ	NDSA	1 341	2839
03 1 54 005	FRELLSTEDT	HELMSTEDT	NDSA	1 239	3331
03 3 52 017	FRELS DORF	CUXHAVEN	NDSA	689	2855
09 7 79 147	FREMDINGEN	DONAU-RIES	BAY	2 102	8864
09 4 71 131	FRENSDORF	BAMBERG	BAY	3 213	8602
03 4 54 012	FREREN, STADT	EMSLAND	NDSA	3 891	4452
03 4 54 013	FRESENBURG	EMSLAND	NDSA	774	4474
01 0 54 032	FRESENDELF	NORDFRIESLAND	SCHH	82	2251
01 0 51 032	FRESTEDT	DITHMARSCHEN	SCHH	403	2221
07 3 31 028	FRETTENHEIM	ALZEY-WORMS	RHPF	141	6521
09 3 71 122	FREUDENBERG	AMBERG-SULZBACH	BAY	3 347	8451
08 1 28 039	FREUDENBERG, STADT	MAIN-TAUBER-KREIS	BAWU	3 839	6982
05 9 70 016	FREUDENBERG, STADT	SIEGEN	NW	15 724	5905
07 2 35 028	FREUDENBURG	TRIER-SAARBURG	RHPF	1 516	5511
08 2 37 028	FREUDENSTADT, STADT	FREUDENSTADT	BAWU	19 258	7290
08 1 18 016	FREUDENTAL	LUDWIGSBURG	BAWU	1 927	7121

*) GEBIETSSTAND: 1.1.1980.

4 GEMEINDEN IN ALPHABETISCHER ORDNUNG MIT SCHLUESSELNUMMER, WÖHNBEVÖLKERUNG UND POSTLEITZAHL AM 31.12.1979 *)

SCHLUESSEL- NUMMER	GEMEINDE	KREIS	LAND	BEVÖL- KERUNG	POST- LEIT- ZAHL
09 3 73 126	FREYSTADT, STADT	NEUMARKT I.D.OPF.	BAY	6 049	8431
09 2 72 118	FREYUNG, STADT	FREYUNG-GRAFENAU	BAY	6 900	8393
08 1 16 020	FRICKENHAUSEN	ESSLINGEN	BAWU	8 160	7443
09 6 79 131	FRICKENHAUSEN A. MAIN, MARKT	WUERZBURG	BAY	1 379	8701
08 4 35 015	FRICKINGEN	BODENSEEKREIS	BAWU	2 163	7771
08 3 27 016	FRIDINGEN AN DER DONAU, STADT	TUTTlingen	BAWU	2 862	7203
09 1 89 118	FRIDOLFING	TRAUNSTEIN	BAY	3 228	8229
06 1 85 006	FRIEDBERG (HESSEN), KREISSTADT	WETTERAUKREIS	HESS	24 205	6360
09 7 71 130	FRIEDBERG, STADT	AICHACH-FRIEDBERG	BAY	24 437	8904
03 4 62 005	FRIEDEBURG	WITTMUND	NDSA	9 472	2947
07 3 32 020	FRIEDELSHEIM	BAD DUERKHEIM	RHPF	1 256	6701
09 3 77 118	FRIEDENFELS	TIRSCHENREUTH	BAY	1 561	8591
08 3 15 039	FRIEDENWEILER	BREISGAU-HOCHSCHWARZWALD	BAWU	1 566	7829
07 1 32 036	FRIEDEWALD	ALTENKIRCHEN (WESTERWALD)	RHPF	1 045	5241
06 2 73 005	FRIEDEWALD	HERSFELD-ROTENBURG	HESS	2 467	6431
03 1 52 009	FRIEDLAND	GOETTINGEN	NDSA	6 910	3403
01 0 54 034	FRIEDRICH-WILHELM-LUEBKE-KOOG	NORDFRIESLAND	SCHH	232	2261
06 1 76 001	FRIEDRICHSDORF, STADT	HOCHTAUNUSKREIS	HESS	22 049	6382
01 0 51 033	FRIEDRICHSGABEKOOG	DITHMARSCHEN	SCHH	92	2244
01 0 58 055	FRIEDRICHSGRABEN	RENSBURG-ECKERNFOERDE	SCHH	55	2371
08 4 35 016	FRIEDRICHSHAFEN, STADT	BODENSEEKREIS	BAWU	51 541	7990
01 0 58 056	FRIEDRICHSHOLM	RENSBURG-ECKERNFOERDE	SCHH	376	2371
01 0 51 034	FRIEDRICHSKOOG	DITHMARSCHEN	SCHH	2 865	2221
01 0 54 033	FRIEDRICHSTADT, STADT	NORDFRIESLAND	SCHH	2 716	2254
10 0 41 511	FRIEDRICHSTHAL, STADT	STADTVERBAND SAARBRUECKEN	SAAR	12 513	6605
06 2 76 004	FRIELEDORF	SCHWALM-EDER-KREIS	HESS	7 454	3579
07 1 32 037	FRIESENHAGEN	ALTENKIRCHEN (WESTERWALD)	RHPF	1 626	5221
07 3 39 018	FRIESENHEIM	MAINZ-BINGEN	RHPF	419	6501
08 3 17 031	FRIESENHEIM	ORTENAU-KREIS	BAWU	10 053	7632
09 7 77 128	FRIESENRIED	OSTALLGAEU	BAY	1 326	8951
03 4 53 007	FRIESOYTHE, STADT	CLOPPENBURG	NDSA	16 096	2908
08 2 36 019	FRIOLZHEIM	ENZKREIS	BAWU	2 751	7251
08 3 27 017	FRITTLINGEN	TUTTlingen	BAWU	1 544	7211
06 2 76 005	FRITZLAR, STADT	SCHWALM-EDER-KREIS	HESS	15 153	3580
08 3 36 025	FROENND	LOERRACH	BAWU	453	7869
05 9 78 012	FROENDENBERG, STADT	UNNA	NW	20 532	5758
07 3 36 027	FROHNHOFEN	KUSEL	RHPF	462	6791
06 2 75 010	FRONHAUSEN	MARBURG-BIEDENKOPF	HESS	3 658	3555
07 1 40 039	FRONHOFEN	RHEIN-HUNSRUECK-KREIS	RHPF	168	6541
08 4 36 096	FRONREUTE	RAVENSBURG	BAWU	2 984	7981
09 2 79 115	FRONTENHAUSEN, MARKT	DINGOLFING-LANDAU	BAY	3 046	8316
07 1 41 044	FRUECHT	RHEIN-LAHN-KREIS	RHPF	542	5421
07 1 31 022	FUCHSHOFEN	AHRWEILER	RHPF	106	5489
09 3 77 119	FUCHSMUEHL, MARKT	TIRSCHENREUTH	BAY	1 828	8591
09 6 72 124	FUCHSSTADT	BAD KISSINGEN	BAY	1 470	8731
09 1 81 121	FUCHSTAL	LANDSBERG A.LECH	BAY	2 531	8911
09 7 79 148	FUENFSTETTEN	DONAU-RIES	BAY	1 311	8851
07 1 33 032	FUERFELD	BAD KREUZNACH	RHPF	1 511	6551

*) GEBIETSSTAND: 1.1.1980.

SCHLUESSEL- NUMMER	GEMEINDE	KREIS	LAND	BEVOEL- KERUNG	POST- LEIT- ZAHL
03 4 59 017	FUERSTENAU, STADT	OSNABRUECK	NDSA	7 702	4557
03 2 55 014	FUERSTENBERG	HOLZMINDEN	NDSA	1 364	3476
09 2 72 119	FUERSTENECK	FREYUNG-GRAFENAU	BAY	749	8391
09 1 79 121	FUERSTENFELDBRUCK, STADT	FUERSTENFELDBRUCK	BAY	31 354	2080
09 2 75 121	FUERSTENSTEIN	PASSAU	BAY	3 371	8359
09 2 75 122	FUERSTENZELL, MARKT	PASSAU	BAY	6 416	8399
06 1 71 007	FUERTH	BERGSTRASSE	HESS	9 318	6149
09 5 63 000	FUERTH, STADT	KREISFREIE STADT	BAY	98 266	8510
07 1 32 038	FUERTHFN	ALTENKIRCHEN (WESTERWALD)	RHPF	1 007	5249
09 7 77 129	FUESSEN, STADT	OSTALLGAEU	BAY	12 702	8958
01 0 60 023	FUHLENDORF	SEGEBERG	SCHH	366	2351
01 0 53 031	FUHLINHAGEN	HERZOGTUM LAUENBURG	SCHH	307	2053
06 2 72 023	FULDA, STADT	FULDA	HESS	57 114	6400
06 2 74 007	FULDABRUECK	KASSEL	HESS	8 793	3501
06 2 74 008	FULDATAL	KASSEL	HESS	12 636	3501
09 2 74 132	FURTH	LANDSHUT	BAY	1 904	8301
09 3 72 126	FURTH I. WALD, STADT	CHAM	BAY	9 476	8492
08 3 26 017	FURTWANGEN, STADT	SCHWARZWALD-BAAR-KREIS	BAWU	10 705	7743
07 3 38 008	FUSSGOENHEIM	LUDWIGSHAFEN	RHPF	2 237	6701
G					
09 7 72 145	GABLINGEN	AUGSBURG	BAY	3 810	8901
07 3 31 029	GABSHEIM	ALZEY-WORMS	RHPF	553	6509
09 1 85 131	GACHENBACH	NEUBURG-SCHROBENHAUSEN	BAY	1 728	8899
07 1 43 020	GACKENBACH	WESTERWALDKREIS	RHPF	394	5431
09 6 74 139	GAEDHEIM	HASSBERGE	BAY	998	8721
08 1 15 015	GAERTRINGEN	BOEBLINGEN	BAWU	9 400	7031
08 1 15 016	GAEUFELDEN	BOEBLINGEN	BAWU	5 531	7031
08 2 16 015	GAGGENAU, STADT	RASTATT	BAWU	28 611	7560
08 2 26 022	GAIBERG	RHEIN-NECKAR-KREIS	BAWU	1 923	6901
08 3 35 025	GAIENHOFEN	KONSTANZ	BAWU	3 793	7766
08 1 27 025	GAILDORF, STADT	SCHWABISCH HALL	BAWU	10 282	7160
08 3 35 026	GAILINGEN	KONSTANZ	BAWU	2 322	7704
09 1 76 126	GAIMERSHEIM, MARKT	EICHSTAETT	BAY	6 805	8074
09 1 73 124	GAISSACH	BAD TOELZ-WOLFRATSHAUSEN	BAY	2 583	8171
07 1 31 204	GALENBERG	AHRWEILER	RHPF	159	5471
09 5 75 124	GALLMERSGARTEN	NEUSTADT A.D.AISCH-BAD WINDSHEIM	BAY	774	8801
01 0 54 165	GALMSBUELL	NORDFRIESLAND	SCHH	682	2260
07 1 35 033	GAMLEN	COCHEM-ZELL	RHPF	410	5441
01 0 58 057	GAMMELBY	RENDSBURG-ECKERNFOERDE	SCHH	439	2330
09 1 78 125	GAMMELSDORF	FREISING	BAY	1 199	8051
08 1 17 023	GAMMELSHAUSEN	GOEPPINGEN	BAWU	1 378	7321
08 4 37 031	GAMPERTINGEN, STADT	SIGMARINGEN	BAWU	5 843	7487
03 4 58 005	GANDERKESEE	OLDENBURG (OLDENBURG)	NDSA	24 949	2875
03 2 56 008	GANDESBERGEN	NIENBURG (WESER)	NDSA	491	2813
05 3 70 008	GANGELT	HEINSBERG	NW	9 286	5133
09 2 77 121	GANGKOFEN, MARKT	ROTTAL-INN	BAY	5 798	8314
07 1 37 027	GAPPENACH	MAYEN-KOBLENZ	RHPF	206	5401

*) GEBIETSSTAND: 1.1.1980.

4 GEMEINDEN IN ALPHABETISCHER ORDNUNG MIT SCHLUESSELNUMMER, WOHNBEVÖLKERUNG UND POSTLEITZAHL AM 31.12.1979 *)

SCHLUESSEL- NUMMER	GEMEINDE	KREIS	LAND	BEVÖL- KERUNG	POST- LEIT- ZAHL
03 2 53 004	GARBSEN, STADT	HANNOVER	NDSA	57 406	3008
09 1 71 117	GARCHING A. D. ALZ	ALTOETTING	BAY	7 350	8261
09 1 84 119	GARCHING B. MUENCHEN	MUENCHEN	BAY	11 252	8046
01 0 54 035	GARDING, KIRCHSPIEL	NORDFRIESLAND	SCHH	754	2256
01 0 54 036	GARDING, STADT	NORDFRIESLAND	SCHH	2 134	2256
03 3 53 011	GARLSTORF	HARBURG	NDSA	819	2125
09 1 80 117	GARMISCH-PARTENKIRCHEN, MARKT	GARMISCH-PARTENKIRCHEN	BAY	27 765	8100
03 4 53 008	GARREL	CLOPPENBURG	NDSA	8 094	4594
09 1 83 118	GARS A. INN, MARKT	MUEHLDORF A. INN	BAY	3 827	8096
03 3 53 012	GARSTEDT	HARBURG	NDSA	978	2091
03 3 54 005	GARTOW, FLECKEN	LUECHOW-DANNENBERG	NDSA	1 192	3136
09 4 75 127	GATTENDORF	HOF	BAY	960	8671
07 3 39 019	GAU-ALGESHEIM, STADT	MAINZ-BINGEN	RHPF	5 283	6535
07 3 31 030	GAU-BICKELHEIM	ALZEY-WORMS	RHPF	1 429	6551
07 3 39 020	GAU-BISCHOFSHHEIM	MAINZ-BINGEN	RHPF	1 406	6501
07 3 31 031	GAU-HEPPENHEIM	ALZEY-WORMS	RHPF	434	6509
07 3 31 032	GAU-ODERNHEIM	ALZEY-WORMS	RHPF	2 382	6509
07 3 31 033	GAU-WEINHEIM	ALZEY-WORMS	RHPF	462	6551
07 3 33 022	GAUERSHEIM	DONNERSBERGKREIS	RHPF	601	6719
07 3 33 023	GAUGREHWEILER	DONNERSBERGKREIS	RHPF	503	6761
09 6 79 134	GAUKOENIGSHOFEN	WUERZBURG	BAY	1 823	8701
01 0 51 035	GAUSHORN	DITMARSCHEN	SCHH	199	2241
09 1 88 120	GAUTING	STARNBERG	BAY	17 642	8035
09 3 71 123	GEBENBACH	AMBERG-SULZBACH	BAY	619	8451
07 1 32 039	GEBHARDSHAIN	ALTENKIRCHEN (WESTERWALD)	RHPF	1 555	5241
07 1 33 033	GEBROTH	BAD KREUZNACH	RHPF	165	6551
09 5 71 152	GEBSATTEL	ANSBACH	BAY	1 360	8801
08 2 35 029	GECHINGEN	CALW	BAWU	3 061	7261
06 1 85 007	GEDERN, STADT	WETTERAUKREIS	HESS	6 846	6473
03 4 54 014	GEESTE	EMSLAND	NDSA	8 740	4478
01 0 53 032	GEESTHACHT, STADT	HERZOGTUM LAUENBURG	SCHH	25 110	2054
07 2 33 025	GEFELL	DAUN	RHPF	86	5569
09 4 72 139	GEFREES, STADT	BAYREUTH	BAY	4 803	8586
07 1 43 223	GEHLERT	WESTERWALDKREIS	RHPF	524	5238
07 1 40 040	GEHLWEILER	RHEIN-HUNSRUECK-KREIS	RHPF	226	6571
03 4 59 018	GEHRDE	OSNABRUECK	NDSA	1 418	4559
03 2 53 005	GEHRDEN, STADT	HANNOVER	NDSA	12 036	3007
07 3 33 024	GEHRWEILER	DONNERSBERGKREIS	RHPF	377	6751
07 2 32 040	GEICHLINGEN	BITBURG-PRUEM	RHPF	293	5529
09 2 76 122	GEIERSTHAL	REGEN	BAY	1 943	8376
05 3 70 012	GEILENKIRCHEN, STADT	HEINSBERG	NW	21 496	5130
07 1 41 045	GEILNAU	RHEIN-LAHN-KREIS	RHPF	373	5409
09 6 71 119	GEISELBACH	ASCHAFFENBURG	BAY	1 444	8752
07 3 40 012	GEISELBERG	PIRMASENS	RHPF	656	6751
09 2 78 123	GEISELHOERING, STADT	STRAUBING-BOGEN	BAY	5 395	8442
09 6 75 127	GEISELWIND, MARKT	KITZINGEN	BAY	1 947	8602
09 1 86 122	GEISENFELD, STADT	PFaffenHOFEN A.D.ILM	BAY	7 093	8069
09 2 74 134	GEISENHAUSEN, MARKT	LANDSHUT	BAY	4 977	8315

*) GEBIETSSTAND: 1.1.1980.

G

4 GEMEINDEN IN ALPHABETISCHER ORDNUNG MIT SCHLUESSELNUMMER, WOHNBEVOELKERUNG UND POSTLEITZAHL * 31.12.1975 *)

SCHLUESSEL- NUMMER	GEMEINDE	KREIS	LAND	BEVOEL- KERUNG	POST- LEIT- ZAHL
06 1 83 003	GEISENHEIM, STADT	RHEINGAU-TAUNUS-KREIS	HESS	11 867	6222
07 2 35 030	GEISFELD	TRIER-SAARBURG	RHPF	516	5509
07 1 41 046	REISIG	RHEIN-LAHN-KREIS	RHPF	307	5429
08 3 27 018	GEISINGEN, STADT	TUTTLINGEN	BAWU	5 488	7716
08 1 17 024	GEISLINGEN AN DER STEIGE, STADT	GOEPPINGEN	BAWU	27 383	7340
08 4 17 022	GEISLINGEN, STADT	ZOLLERNALBKREIS	BAWU	5 017	7465
09 6 79 135	GELCHSHEIM, MARKT	WUERZBURG	BAY	880	8701
05 1 54 012	GELDERN, STADT	KLEVE	NW	25 730	4170
09 6 78 132	GELDERSHEIM	SCHWEINFURT	BAY	2 152	8721
07 2 33 212	GELENBERG	DAUN	RHPF	89	5489
06 1 79 009	GELNHAUSEN, BARBAROSSASTADT	MAIN-KINZIG-KREIS	HESS	18 350	6460
05 5 13 000	GELSENKIRCHEN, STADT	KREISFREIE STADT	NW	306 323	4650
09 1 81 122	GELTENDORF	LANDSBERG A. LECH	BAY	3 472	8085
01 0 59 112	GELTING	SCHLESWIG-FLensburg	SCHH	1 913	2341
01 0 59 032	GELTORF	SCHLESWIG-FLensburg	SCHH	302	2381
07 1 41 047	GEMMERICH	RHEIN-LAHN-KREIS	RHPF	556	5429
08 1 25 034	GEMMINGEN	HEILBRONN	BAWU	3 947	7519
08 1 18 018	GEMMRIGHEIM	LUDWIGSBURG	BAWU	3 352	7121
07 2 32 041	GEMUEND	BITBURG-PRUEM	RHPF	26	5529
07 1 40 041	GEMUENDEN	RHEIN-HUNS RUECK-KREIS	RHPF	1 112	6541
07 1 43 224	GEMUENDEN	WESTERWALDKREIS	RHPF	1 042	5439
06 1 84 005	GEMUENDEN (FELDA)	VOGELSBERGKREIS	HESS	2 943	6316
06 2 77 011	GEMUENDEN (WOHRA), STADT	WALDECK-FRANKENBERG	HESS	3 625	3573
09 6 77 131	GEMUENDEN A. MAIN, STADT	MAIN-SPESSART	BAY	9 693	8780
09 7 79 149	GENDERKINGEN	DONAU-RIES	BAY	1 089	8851
08 3 17 034	GENGEBACH, STADT	ORTENAU-KREIS	BAWU	10 756	7614
07 3 39 021	GENSINGEN	MAINZ-BINGEN	RHPF	2 440	6531
07 2 32 042	GENTINGEN	BITBURG-PRUEM	RHPF	67	5529
09 3 74 123	GEORGENBEPG	NEUSTADT A.D. WALDNAAB	BAY	1 506	8481
09 5 76 121	GEORGENSEGMUEND	ROTH	BAY	5 105	8544
03 4 56 005	GEORGS DORF	GRAF SCHAFT BENTHEIM	NDSA	1 023	4458
03 4 59 019	GEORGMARIENHUETTE, STADT	OSNABRUECK	NDSA	30 857	4504
08 1 27 032	GERABRONN, STADT	SCHWAEBISCH HALL	BAWU	3 791	7182
09 4 71 133	GERACH	BAMBERG	BAY	889	8601
07 1 34 028	GERACH	BIRKENFELD	RHPF	207	6580
09 2 77 122	GERATSKIPCHEN	ROTTAL-INN	BAY	595	8261
07 3 33 025	GERBACH	DONNFRSBERGKREIS	RHPF	599	6761
09 6 79 136	GERBRUNN	WUERZBURG	BAY	6 285	8702
03 3 60 009	GERDAU	UELZEN	NDSA	1 663	3111
09 1 73 126	GERETSRIED, STADT	BAD TOELZ-WOLF RATSHAUSEN	BAY	19 528	8192
07 3 35 011	GERHARDSBRUNN	KAISERSLAUTERN	RHPF	149	6791
09 5 75 125	GERHARDSHOFEN	NEUSTADT A.D. AISCHE-BAD WINDSHEIM	BAY	1 275	8531
07 1 37 029	GERING	MAYEN-KOBLENZ	RHPF	276	5444
08 1 18 019	GERLINGEN, STADT	LUDWIGSBURG	BAWU	18 132	7016
09 7 77 130	GERMARINGEN	OSTALLGAEU	BAY	2 487	8951
09 1 79 123	GERMERING	FUERSTENFELDRUCK	BAY	34 262	8034
07 3 34 007	GERMERSHEIM, STADT	GERMERSHEIM	RHPF	13 131	6728
08 2 16 017	GERNSBACH, STADT	PASTATT	BAWU	13 720	7562

*) GEBIETSSTAND: 1.1.1980.

SCHLUESSEL- NUMMER	GEMEINDE	KREIS	LAND	BEVOEL- KERUNG	POST- LEIT- ZAHL
06 1 73 004	GERNSHEIM, STADT	GROSS-GERAU	HESS	8 047	6084
09 6 72 126	GERODA, MARKT	BAD KISSINGEN	BAY	996	8789
09 4 75 128	GEROLDSGRUEN	HOF	BAY	3 786	9671
09 6 79 137	GEROLDSHAUSEN	WUERZBURG	BAY	931	8701
09 5 71 154	GEROLFINGEN	ANSBACH	BAY	957	8821
09 1 86 125	GEROLSBACH	PFÄFFENHOFEN A.D.ILM	BAY	2 452	8069
07 3 32 021	GEROLSHEIM	BAD DUERKHEIM	RHPF	1 353	6711
07 2 33 026	GEROLSTEIN, STADT	DAUN	RHPF	6 728	5530
09 6 78 134	GEROLZHOFEN, STADT	SCHWEINFURT	BAY	6 251	8723
06 2 72 008	GERSFELD (RHOEN), STADT	FULDA	HESS	5 834	6412
10 0 45 113	GERSCHEIM	SAAR-PFALZ-KREIS	SAAR	6 663	6657
03 4 54 015	GERSTEN	EMSLAND	NDSA	1 050	4453
08 1 35 015	GERSTETTEN	HEIDENHEIM	BAWU	9 879	7921
09 7 72 147	GERSTHOFEN, STADT	AUGSBURG	BAY	17 152	8906
09 2 74 135	GERZEN	LANDSHUT	BAY	1 725	8311
01 0 60 024	GESCHENDORF	SEGEBERG	SCHH	413	2361
05 5 54 016	GESCHEF, STADT	BORKEN	NW	14 202	4423
09 4 72 140	GESEES	BAYREUTH	BAY	857	8581
05 9 74 020	GESEKE, STADT	SOEST	NW	20 244	4787
09 5 71 155	GESLAU	ANSBACH	BAY	1 272	8801
09 7 72 148	GESSERTSHAUSEN	AUGSBURG	BAY	3 421	8901
09 7 76 112	GESTRATZ	LINDAU (BODENSEE)	BAY	1 035	8999
03 4 56 006	GETELO	GRAFSCHAFT BENTHEIM	NDSA	596	4459
01 0 58 058	GETTORF	RENSBURG-ECKERNFOERDE	SCHH	5 554	2303
05 9 54 012	GEVELSBERG, STADT	ENNEPE-RUHR-KREIS	NW	31 138	5820
07 1 35 034	GEVENICH	COCHEM-ZELL	RHPF	544	5591
03 1 54 006	GEVENSLEBEN	HELMSTEDT	NDSA	805	3339
03 3 52 018	GEVERSDORF	CUXHAVEN	NDSA	1 124	2171
09 6 79 138	GIEBELSTADT, MARKT	WUERZBURG	BAY	3 871	8701
03 1 52 010	GIEBOLDFHAUSEN, FLECKEN	GOETTINGEN	NDSA	2 937	3416
01 0 57 021	GIEKAU	PLOEN	SCHH	978	2322
03 1 58 015	GIELDE	WOLFENBUETTEL	NDSA	854	3342
07 1 32 040	GIELEROTH	ALTENKIRCHEN (WESTERWALD)	RHPF	549	5230
07 2 31 035	GIELERT	BERNKASTEL-WITTLICH	RHPF	160	5509
08 1 35 016	GIENGEN AN DER BRENZ, STADT	HEIDENHEIM	BAWU	18 526	7928
07 1 37 030	GIERSCHNACH	MAYEN-KOBLENZ	RHPF	74	5401
07 1 32 041	GIERSHAUSEN	ALTENKIRCHEN (WESTERWALD)	RHPF	97	5232
07 2 32 224	GIESDORF	BITBURG-PRUEM	RHPF	125	5541
03 2 54 017	GIESEN	HILDESHEIM	NDSA	8 652	3208
07 1 43 225	GIESENHAUSEN	WESTERWALDKREIS	RHPF	290	5231
01 0 53 033	GIESENSDORF	HERZOGTUM LAUENBURG	SCHH	78	2418
06 1 88 005	GIESSEN, UNIVERSITAETSSTADT	WETTERAUKREIS	HESS	76 485	6300
03 1 51 009	GIFHORN, STADT	GIFHORN	NDSA	33 006	3170
09 1 88 121	GILCHING	STARNBERG	BAY	11 574	8031
07 1 35 035	GILLENBEUREN	COCHEM-ZELL	RHPF	287	5591
07 2 33 027	GILLENFELD	DAUN	RHPF	1 189	5569
06 2 76 006	GILSERBERG	SCHWALM-EDER-KREIS	HESS	3 184	3579
03 3 58 010	GILTEN	SOLTAU-FALLINGBOSTEL	NDSA	1 112	3031

*) GEBIETSSTAND: 1.1.1980.

G

4 GEMEINDEN IN ALPHABETISCHER ORDNUNG MIT SCHLUESSELNUMMER, WOHNBEVOELKERUNG UND POSTLEITZAHL A* 31.12.1979 *)

SCHLUESSEL- NUMMER	GEMEINDE	KREIS	LAND	BEVOEL- KERUNG	POST- LEIT- ZAHL
07 2 32 225	GILZEM	BITBURG-PRUEM	RHPF	377	5501
07 3 31 034	GIMBSHEIM	ALZEY-WORMS	RHPF	3 258	6521
07 1 34 029	GIMBWEILER	BIRKENFELD	RHPF	477	6589
07 2 32 043	GINDORF	BITBURG-PRUEM	RHPF	348	5521
08 1 17 025	GINGEN AN DER FILS	GOEPPINGEN	BAWU	4 085	7344
06 1 73 005	GINSHEIM-GUSTAVSBURG	GROSS-GERAU	HESS	15 595	6095
07 3 36 029	GINSWEILER	KUSEL	RHPF	355	6758
07 2 31 036	GIPPERATH	BERNKASTEL-WITTLICH	RHPF	190	5561
07 1 43 226	GIRKENROTH	WESTERWALDKREIS	RHPF	579	5439
07 1 43 021	GIROD	WESTERWALDKREIS	RHPF	950	5431
03 1 56 007	GITTELDE, FLECKEN	OSTERODE AM HARZ	NDSA	2 356	3363
07 2 31 037	GLADBACH	BERNKASTEL-WITTLICH	RHPF	390	5561
05 5 62 014	GLADBECK, STADT	RECKLINGHAUSEN	NW	80 434	4390
06 2 75 011	GLADENBACH, STADT	MARBURG-BIEDENKOPF	HESS	11 098	3554
07 3 36 031	GLAN-MUENCHWEILER	KUSEL	RHPF	1 103	6791
07 3 36 030	GLANBRUECKEN	KUSEL	RHPF	549	6799
01 0 60 025	GLASAU	SEGEBERG	SCHH	810	2421
09 4 72 141	GLASHUETTEN	BAYREUTH	BAY	1 056	8581
06 1 76 002	GLASHUETTEN	HOCHTAUNUSKREIS	HESS	5 066	6246
09 6 71 120	GLATTBACH	ASCHAFFENBURG	BAY	3 044	8752
08 2 37 030	GLATTEN	FREUDENSTADT	BAWU	2 240	7296
06 1 85 008	GLAUBURG	WETTERAUKREIS	HESS	2 959	6475
07 1 31 205	GLEES	AHRWEILER	RHPF	542	5471
03 1 52 011	GLEICHEN	GOETTINGEN	NDSA	8 669	3407
09 3 76 131	GLEIRITSCH	SCHWANDORF	BAY	599	8481
09 3 72 128	GLEISSENBERG	CHAM	BAY	754	8491
07 3 37 028	GLEISWEILER	SUEDLICHE WEINSTRASSE	RHPF	559	6741
07 3 37 029	GLEISZELLEN-GLEISHORBACH	SUEDLICHE WEINSTRASSE	RHPF	780	6749
01 0 62 018	GLINDE, STADT	STORMARN	SCHH	13 719	2056
09 7 73 133	GLOETT	DILLINGEN A.D. DONAU	BAY	997	8871
09 1 75 121	GLONN, MARKT	EBERSBERG	BAY	3 955	8019
08 3 15 041	GLOTTERTAL	BREISGAU-HOCHSCHWARZWALD	BAWU	2 589	7804
01 0 59 113	GLUECKSBURG (OSTSEE), STADT	SCHLESWIG-FLENSBURG	SCHH	7 570	2392
01 0 61 029	GLUECKSTADT, STADT	STEINBURG	SCHH	11 829	2208
01 0 51 036	GLUESING	DITHMARSCHEN	SCHH	121	2246
09 1 82 116	GMUND A. TEGERNSEE	MIESBACH	BAY	5 351	8184
03 3 57 016	GNARRENBURG	ROTENBURG (WUEMPE)	NDSA	8 760	2742
09 5 77 133	GNOTZHEIM, MARKT	WEISSENBURG-GUNZENHAUSEN	BAY	695	8821
01 0 58 059	GNUTZ	RENDSBURG-ECKERNFOERDE	SCHH	937	2351
05 1 54 016	GOCH, STADT	KLEVE	NW	28 634	4180
09 6 78 135	GOCHSHEIM	SCHWEINFURT	BAY	5 941	8726
07 1 43 022	GODDERT	WESTERWALDKREIS	RHPF	300	5418
07 3 37 031	GOECKLINGEN	SUEDLICHE WEINSTRASSE	RHPF	960	6741
07 1 40 042	GOEDENROTH	RHEIN-MUNS RUECK-KREIS	RHPF	383	5449
03 3 53 013	GOEDENSTORFF	HARBURG	NDSA	719	2125
08 1 36 024	GOEGGINGEN	OSTALBKREIS	BAWU	1 542	7071
01 0 55 014	GOEHL	OSTHOLSTEIN	SCHH	855	2440
03 3 54 006	GOEHRDE	LUECHOW-DANNENBERG	NDSA	608	3139

*) GEBIETSSTAND: 1.1.1980.

SCHLUESSEL- NUMMER	GEMEINDE	KREIS	LAND	BEVOEL- KERUNG	POST- LEIT- ZAHL
01 0 53 034	GOELDENITZ	HERZOGTUM LAUENBURG	SCHH	168	2419
03 4 56 007	GOELENKAMP	GRAFSCHAFT BENTHEIM	NDSA	693	4459
07 3 33 026	GOELEHEIM	DONNERSBERGKREIS	RHPF	2 967	6719
01 0 60 026	GOENNEBEK	SEGEBERG	SCHH	419	2351
07 1 31 025	GOENNERSDORF	AHRWEILER	PHPF	495	5484
07 2 33 028	GOENNERSDORF	DAUN	RHPF	465	5532
07 3 32 022	GOENNHEIM	PAD DUFFKHEIM	RHPF	1 181	6701
08 1 17 026	GOEPPINGEN, STADT	GOEPPINGEN	BAWU	53 034	7320
07 1 43 023	GOERGESHAUSEN	WESTERWALDKREIS	RHPF	589	5431
09 7 77 131	GOERISRIED	OSTALLGAEU	BAY	909	8951
08 3 37 038	GOERWIHL	WALDSHUT	BAWU	3 874	7883
07 1 34 030	GOESENROTH	BIRKENFELD	RHPF	251	6541
09 6 77 132	GOESSENHEIM	MAIN-SPESSART	BAY	1 087	8781
09 4 74 129	GOESSWEINSTEIN, MARKT	FORCHHEIM	BAY	3 965	8551
01 0 53 035	GOETTIN	HERZOGTUM LAUENBURG	SCHH	46	2059
03 1 52 012	GOETTINGEN, STADT	GOETTINGEN	NDSA	128 118	3400
01 0 58 061	GOKELS	RENDSBURG-ECKERNFOERDE	SCHH	496	2215
09 6 71 121	GOLDBACH	ASCHAFFENBURG	BAY	8 839	8752
01 0 54 037	GOLDEBEK	NORDFRIESLAND	SCHH	317	2251
01 0 54 038	GOLDELUND	NORDFRIESLAND	SCHH	339	2251
03 4 60 004	GOLDENSTEDT	VECHTA	NDSA	6 510	2849
09 4 72 143	GOLDKRONACH, STADT	BAYREUTH	BAY	2 969	8581
07 1 34 031	GOLLENBERG	BIRKENFELD	RHPF	135	6589
09 5 75 127	GOLLHOFEN	NEUSTADT A.D. RAISCH-BAD WINDSHEIM	BAY	764	8701
03 2 55 015	GOLMBACH	HOLZMINDEN	NDSA	1 213	3451
01 0 59 033	GOLTOFT	SCHLESWIG-FLENSBURG	SCHH	186	2381
08 4 15 027	GOMADINGEN	REUTLINGEN	BAWU	2 027	7423
08 4 16 015	GOMARINGEN	TUEBINGEN	BAWU	6 373	7413
07 3 37 032	GOMMERSHEIM	SUEDLICHE WEINSTRASSE	RHPF	1 207	6721
07 3 33 027	GONBACH	DONNERSBERGKREIS	RHPF	335	6751
07 2 32 226	GONDELSHEIM	BITBURG-PRUEM	RHPF	772	5540
08 2 15 025	GONDELSHEIM	KARLSRUHE	BAWU	2 245	7519
07 2 32 227	GONDENBRETT	BITBURG-PRUEM	RHPF	492	5540
07 1 40 043	GONDERSHAUSEN	RHEIN-HUNSRUECK-KREIS	RHPF	1 216	5401
07 2 32 044	GONDORF	BITBURG-PRUEM	RHPF	294	5521
01 0 58 102	GOOSEFELD	RENDSBURG-ECKERNFOERDE	SCHH	553	2330
03 3 54 007	GORLEBEN	LUECHOW-DANNENBERG	NDSA	663	3131
07 2 31 040	GORNHAUSEN	BERNKASTEL-WITTLICH	PHPF	212	5551
06 1 71 008	GORXHEIMERTAL	BERGSTRASSE	HESS	3 889	6941
08 3 27 019	GOSHEIM	TUTTILINGEN	BAWU	3 067	7209
03 1 53 005	GOSLAR, STADT	GOSLAR	NDSA	52 815	3380
07 3 37 033	GOSSERSWEILER-STEIN	SUEDLICHE WEINSTRASSE	RHPF	1 246	6749
08 3 15 043	GOTTENHEIM	BREISGAU-HOCHSCHWARZWALD	BAWU	1 983	7801
09 2 76 123	GOTTESZELL	REGEN	BAY	1 025	8371
09 2 79 116	GOTTFRIEDING	DINGOLFING-LANDAU	BAY	1 585	8312
08 3 35 028	GOTTMADINGEN	KONSTANZ	BAWU	8 792	7702
07 2 31 041	GRAACH AN DER MOSEL	BERNKASTEL-WITTLICH	RHPF	897	5550
01 0 53 036	GRABAU	HERZOGTUM LAUENBURG	SCHH	185	2053

*) GEBIETSSTAND: 1.1.1980.

G

4 GEMEINDEN IN ALPHABETISCHER ORDNUNG MIT SCHLUESSELNUMMER, WOHNBEVOELKERUNG UND POSTLEITZAHL AM 31.12.1979 *)

SCHLUESSEL- NUMMER	GEMEINDE	KREIS	LAND	BEVOEL- KERUNG	POST- LEIT- ZAHL
01 0 62 019	GRABAU	STORMARN	SCHH	695	2061
09 7 72 149	GRABEN	AUGSBURG	BAY	1 581	8931
08 2 15 099	GRABEN-NEUDORF	KARLSRUHE	BAWU	2 941	7523
09 1 89 119	GRABENSTAETT	TRAUNSTEIN	BAY	3 187	8221
08 4 15 028	GRABENSTETTEN	REUTLINGEN	BAWU	1 233	7431
09 1 84 120	GRAEFELFING	MUENCHEN	BAY	12 712	8032
09 4 74 132	GRAEFENBERG, STADT	FORCHHEIM	BAY	3 716	8554
07 2 31 042	GRAEFENDHRON	BERNKASTEL-WITTLICH	RHPF	137	5509
09 6 77 133	GRAEFENDORF	MAIN-SPESSART	BAY	1 590	8781
06 1 76 003	GRAEVENWIESBACH	HOCHTAUNUSKREIS	HESS	3 918	6394
08 1 15 054	GRAFENAU	BOEBLINGEN	BAWU	5 023	7031
09 2 72 120	GRAFENAU, STADT	FREYUNG-GRAFENAU	BAY	8 101	8352
08 4 15 029	GRAFENBERG	REUTLINGEN	BAWU	1 958	7441
09 4 77 117	GRAFENGEHAIG, MARKT	KULMBACH	BAY	1 239	8651
08 3 37 039	GRAFENHAUSEN	WALDSHUT	BAWU	1 917	7821
09 6 78 136	GRAFENHEINFELD	SCHWEINFURT	BAY	3 964	8722
09 3 72 130	GRAFENWIESEN	CHAM	BAY	1 354	8491
09 3 74 124	GRAFENWOEHR, STADT	NEUSTADT A.D. WALDNAAB	BAY	5 874	8484
03 1 54 007	GRAFHORST	HELMSTEDT	NDSA	990	3181
09 1 75 122	GRAFING B. MUENCHEN, STADT	EBERSBERG	BAY	10 474	8018
09 2 71 122	GRAFLING	DEGGENDORF	BAY	2 456	8351
09 1 79 125	GRAFRATH	FUERSTENFELDBRUCK	BAY	2 898	8082
07 1 31 090	GRAFSCHAFT	AHRWEILER	RHPF	6 806	5481
09 1 80 118	GRAINAU	GARMISCH-PARTENKIRCHEN	BAY	3 363	8104
09 2 72 121	GRAINET	FREYUNG-GRAFENAU	BAY	1 876	8391
01 0 53 037	GRAMBEK	HERZOGTUM LAUENBURG	SCHH	319	2411
01 0 62 020	GRANDE	STORMARN	SCHH	496	2077
07 2 32 228	GRANSDORF	BITBURG-PRUEM	RHPF	299	5561
03 3 56 002	GRASBERG	OSTERHOLZ	NDSA	5 889	2801
09 1 84 121	GRASBRUNN	MUENCHEN	BAY	3 380	8011
06 1 71 009	GRASELLENBACH	BERGSTRASSE	HESS	2 996	6149
03 1 54 008	GRASLEBEN	HELMSTEDT	NDSA	2 516	3332
09 1 89 120	GRASSAU, MARKT	TRAUNSTEIN	BAY	5 124	8217
09 2 71 123	GRATTERSDORF	DEGGENDORF	BAY	1 257	8351
01 0 58 062	GRAUEL	RENSBURG-ECKERNFOERDE	SCHH	196	2354
06 1 84 006	GREBENAU, STADT	VOGELSBERGKREIS	HESS	2 845	6325
06 1 84 007	GREBENHAIN	VOGELSBERGKREIS	HESS	4 787	6424
06 2 74 009	GREBENSTEIN, STADT	KASSEL	HESS	5 760	3523
01 0 57 022	GREBIN	PLOEN	SCHH	943	2321
09 5 76 122	GREDDING, STADT	ROTH	BAY	5 934	8547
05 1 66 008	GREFRATH	VIERSEN	NW	13 720	4155
09 1 81 123	GREIFENBERG	LANDSBERG A. LECH	BAY	984	8919
06 1 89 010	GREIFENSTEIN	WETTERAUKREIS	HESS	6 526	6349
09 1 73 127	GREILING	BAD TOELZ-WOLFRATSHAUSEN	BAY	1 023	8175
07 2 31 044	GREIMERATH	BERNKASTEL-WITTLICH	RHPF	183	5561
07 2 35 033	GREIMERATH	TRIER-SAARBURG	RHPF	1 048	5501
07 1 35 036	GREIMERSBURG	COCHEM-ZELL	RHPF	636	5591
01 0 55 015	GREMERSDORF	OSTHOLSTEIN	SCHH	1 500	2440

*) GEBIETSSTAND: 1.1.1980.

4 GEMEINDEN IN ALPHABETISCHER ORDNUNG MIT SCHLUESSELNUMMER, WOHNBEVOELKERUNG UND POSTLEITZAHL AM 31.12.1979 *)

SCHLUESSEL- NUMMER	GEMEINDE	KREIS	LAND	BEVOEL- KERUNG	POST- LEIT- ZAHL
09 5 72 126	GREMSDORF	ERLANGEN-HOECHSTADT	BAY	1 124	8551
07 1 35 037	GRENDERICH	COCHEM-ZELL	RHPF	399	5581
08 3 36 105	GRENZACH-WYHLEN	LOERRACH	BAWU	12 362	7889
03 3 58 011	GRETHEM	SOLTAU-FALLINGBOSTEL	NDSA	624	3031
09 6 78 138	GRETTSTADT	SCHWEINFURT	BAY	3 423	8722
09 6 79 141	GREUSSENHEIM	WUERZBURG	BAY	1 145	8702
05 5 66 012	GREVEN, STADT	STEINFURT	NW	28 414	4402
05 1 62 008	GREVENBROICH, STADT	NEUSS	NW	58 644	4048
01 0 61 030	GREVENKOP	STEINBURG	SCHH	345	2209
01 0 58 063	GREVENKRUG	RENDSBURG-ECKERNFOERDE	SCHH	228	2301
01 0 61 031	GRIBBOHM	STEINBURG	SCHH	469	2211
07 1 34 032	GRIEBELSCHIED	BIRKENFELD	RHPF	219	6571
07 3 36 032	GRIES	KUSEL	RHPF	955	6791
09 2 75 124	GRIESBACH I. ROTTAL, STADT	PASSAU	BAY	6 316	8399
06 1 72 008	GRIESHEIM, STADT	DARMSTADT-DIEBURG	HESS	20 265	6103
08 4 25 050	GRIESINGEN	ALB-DONAU-KREIS	BAWU	695	7931
09 1 87 134	GRIESSTAETT	ROSENHEIM	BAY	1 747	8091
07 2 35 035	GRIMBURG	TRIER-SAARBURG	RHPF	481	5509
01 0 53 038	GRINAU	HERZOGTUM LAUENBURG	SCHH	241	2061
09 1 79 126	GROEBENZELL	FUERSTENFELDBRUCK	BAY	16 509	8031
01 0 54 039	GROEDE	NORDFRIESLAND	SCHH	9	2251
01 0 59 034	GROEDERSBY	SCHLESWIG-FLENSBURG	SCHH	232	2340
08 2 37 032	GROEMBACH	FREUDENSTADT	BAWU	473	7291
01 0 55 016	GROEMITZ	OSTHOLSTEIN	SCHH	6 586	2433
09 7 78 144	GROENENBACH, MARKT	UNTERALLGAEU	BAY	4 026	8944
01 0 62 021	GROENWOHLD	STORMARN	SCHH	1 152	2071
07 3 39 022	GROLSHEIM	MAINZ-BINGEN	RHPF	829	6531
03 2 54 018	GRONAU (LEINE), STADT	HILDESHEIM	NDSA	5 113	3212
05 5 54 020	GRONAU (WESTF.), STADT	BORKEN	NW	41 042	4432
03 3 57 017	GROSS WECKELSEN	ROTENBURG (WUEMME)	NDSA	509	2732
03 4 54 016	GROSS BERSSEN	EMSLAND	NDSA	654	4471
01 0 53 039	GROSS BODEN	HERZOGTUM LAUENBURG	SCHH	146	2061
01 0 58 064	GROSS BUCHWALD	RENDSBURG-ECKERNFOERDE	SCHH	330	2351
01 0 53 040	GROSS DISNACK	HERZOGTUM LAUENBURG	SCHH	88	2419
01 0 60 102	GROSS GLADEBRUEGGE	SEGEBERG	SCHH	993	2360
01 0 53 041	GROSS GROENAU	HERZOGTUM LAUENBURG	SCHH	3 542	2401
03 4 58 006	GROSS IPPENER	OLDENBURG (OLDENBURG)	NDSA	987	2833
01 0 60 028	GROSS KUMMERFELD	SEGEBERG	SCHH	1 581	2351
01 0 60 029	GROSS NIENDORF	SEGEBERG	SCHH	514	2361
01 0 56 016	GROSS NORDENDE	PINNEBERG	SCHH	387	2082
03 1 51 010	GROSS OESINGEN	GIFHORN	NDSA	1 464	3121
01 0 56 017	GROSS OFFENSETH-ASPERN	PINNEBERG	SCHH	275	2202
01 0 53 042	GROSS PAMPAU	HERZOGTUM LAUENBURG	SCHH	128	2053
01 0 59 035	GROSS RHEIDE	SCHLESWIG-FLENSBURG	SCHH	691	2381
01 0 60 030	GROSS ROENNAU	SEGEBERG	SCHH	423	2361
01 0 53 043	GROSS SARAU	HERZOGTUM LAUENBURG	SCHH	776	2401
01 0 53 044	GROSS SCHFNKENBERG	HERZOGTUM LAUENBURG	SCHH	337	2061
03 1 54 009	GROSS THUELPSTEDT	HELMSTEDT	NDSA	2 566	3181

*)GEBIETSSTAND:1.1.1980.

G

4 GEMEINDEN IN ALPHABETISCHER ORDNUNG MIT SCHLUESSELNUMMER, WOHNBEVOELKERUNG UND POSTLEITZAHL A* 31.12.1979 *)

SCHLUESSEL- NUMMER	GEMEINDE	KREIS	LAND	BEVOEL- KERUNG	POST- LEIT- ZAHL
01 0 58 065	GROSS VOLLSTEDT	RENSBURG-ECKERNFOERDE	SCHH	719	2371
01 3 58 066	GROSS WITTENSEE	RENSBURG-ECKERNFOERDE	SCHH	959	2333
06 1 72 009	GROSS-BIEBERAU, STADT	DARMSTADT-DIEBURG	HESS	3 830	6101
06 1 73 006	GROSS-GERAU, STADT	GROSS-GERAU	HESS	21 265	6080
06 1 71 010	GROSS-ROHRHEIM	BERGSTRASSE	HESS	3 432	6845
06 1 72 010	GROSS-UMSTADT, STADT	DARMSTADT-DIEBURG	HESS	18 541	6114
06 1 72 011	GROSS-ZIMMERN	DARMSTADT-DIEBURG	HESS	10 599	6112
09 7 72 151	GROSSAITINGEN	AUGSBURG	BAY	3 369	8934
06 2 78 003	GROSSALMERODE, STADT	WERRA-MEISSNER-KREIS	HESS	7 745	3432
09 6 73 126	GROSSBARDORF	RHOEN-GRABFELD	BAY	876	8741
01 0 57 023	GROSSBARKAU	PLOEN	SCHH	210	2309
08 1 16 022	GROSSBETTlingen	ESSLINGEN	BAWU	3 416	7441
08 1 18 021	GROSSBOTTWAR, STADT	LUDWIGSBURG	BAWU	6 670	7141
07 3 40 209	GROSSBUNDENBACH	PIRMASENS	RHPF	357	6661
03 4 52 006	GROSSEFEHM	AURICH	NDSA	10 947	2962
09 6 73 127	GROSSEIBSTADT	RHOEN-GRABFELD	BAY	1 191	8741
08 4 17 023	GROSSELFINGEN	ZOLLERNALBKREIS	BAWU	1 687	7451
01 0 60 027	GROSSENASPE	SEGEBERG	SCHH	2 087	2351
01 0 55 017	GROSSENBRODE	OSTHOLSTEIN	SCHH	2 021	2443
03 4 58 007	GROSSENKNETEN	OLDENBURG (OLDENBURG)	NDSA	11 462	2907
06 2 72 009	GROSSENLUEDER	FULDA	HESS	7 289	6402
01 0 51 037	GROSSENRADE	DITHMARSCHEN	SCHH	439	2224
01 0 62 022	GROSSENSEE	STORMARN	SCHH	1 496	2077
09 5 72 127	GROSSENSEEBACH	ERLANGEN-HOECHSTADT	BAY	1 287	8521
01 0 59 115	GROSSENWIEHE	SCHLESWIG-FLENSBURG	SCHH	2 072	2391
03 3 59 019	GROSSENWOERDEN	STADE	NDSA	472	2161
08 1 19 024	GROSSERLACH	REMS-MURR-KREIS	BAWU	2 204	7151
07 3 37 035	GROSSFISCHLINGEN	SUEDLICHE WEINSTRASSE	RHPF	387	6731
09 5 73 115	GROSSHABERSDORF	FUERTH	BAY	3 264	8501
01 0 62 023	GROSSHANSDORF	STORMARN	SCHH	8 489	2070
01 0 57 024	GROSSHARRIE	PLOEN	SCHH	426	2351
03 4 52 007	GROSSHEIDE	AURICH	NDSA	7 384	2987
09 4 73 132	GROSSHEIRATH	COBURG	BAY	1 973	8621
09 6 76 125	GROSSHEUBACH, MARKT	MILTENBERG	BAY	4 443	8766
07 1 43 024	GROSSHOLBACH	WESTEPWALDKREIS	RHPF	571	5431
07 2 32 229	GROSSKAMPENBERG	BITBURG-PRUEM	RHPF	195	5541
07 3 32 023	GROSSKARLBACH	BAD DUERCKHEIM	RHPF	874	6711
09 1 87 137	GROSSKAROLINENFELD	ROSENHEIM	BAY	4 104	8201
06 1 79 010	GROSSKROTZENBURG	MAIN-KINZIG-KREIS	HESS	6 372	6451
07 2 32 230	GROSSLANGENFELD	BITBURG-PRUEM	RHPF	182	5541
09 6 75 131	GROSSLANGHEIM, MARKT	KITZINGEN	BAY	1 232	8711
07 2 31 046	GROSSLITGEN	BERNKASTEL-WITTLICH	RHPF	931	5561
07 1 38 023	GROSSMAISCHEID	NEUWIED	RHPF	1 855	5419
09 1 76 129	GROSSMEHRING	EICHSTAETT	BAY	4 354	8071
07 3 38 009	GROSSNIEDESHEIM	LUDWIGSHAFEN	RHPF	1 143	6711
09 6 71 122	GROSSOSTHEIM, MARKT	ASCHAFFENBURG	BAY	13 070	8754
08 1 28 045	GROSSRINDERFELD	MAIN-TAUBER-KREIS	BAWU	3 306	6971
10 0 41 512	GROSSROSSELN	STADTVERBAND SAARBUECKEN	SAAR	10 149	6624

*) GEBIETSSTAND: 1.1.1980.

4 GEMEINDEN IN ALPHABETISCHER ORDNUNG MIT SCHLÜSSELNUMMER, WOHNBEVÖLKERUNG UND POSTLEITZAHL AM 31.12.1980

SCHLÜSSEL- NUMMER	GEMEINDE	KREIS	LAND	BEVÖL- KERUNG	POST- LEIT- ZAHL
07 1 43 227	GROSSSEIFEN	WESTERWALDKREIS	RHPF	478	5439
01 0 59 116	GROSSSOLT	SCHLESWIG-FLENSBURG	SCHH	1 647	2391
07 3 40 210	GROSSSTEINHAUSEN	PIRMASENS	RHPF	509	6661
09 6 76 126	GROSSWALLSTADT	MILTFENBERG	BAY	7 175	8751
09 1 80 119	GROSSWEIL	GARMISCH-PARTENKIRCHEN	BAY	931	8111
01 0 54 040	GROTHUSENKOOG	NORDFRIESLAND	SCHH	79	2256
01 0 53 045	GROVE	HERZOGTUM LAUENBURG	SCHH	194	2053
01 0 51 038	GROVEN	DITHMARSCHEN	SCHH	136	2247
09 4 73 134	GRUB A. FORST	COBURG	BAY	2 818	8621
01 0 55 018	GRUBE	OSTHOLSTEIN	SCHH	869	2431
06 1 88 006	GRUENBERG, STADT	WETTERAUKREIS	HESS	11 153	6310
06 1 79 011	GRUENDAU	MAIN-KINZIG-KREIS	HESS	10 605	6466
07 1 32 042	GRUENEBACH	ALTENKIRCHEN (WESTERWALD)	RHPF	548	5241
09 7 76 113	GRUENEBACH	LINDAU (RODENSEE)	BAY	1 105	8999
03 3 59 020	GRUENENDEICH	STADE	NDSA	1 797	2162
08 4 36 039	GRUENKRAUT	RAVENSBURG	BAWU	2 216	7981
08 1 28 047	GRUENSFELD, STADT	MAIN-TAUBER-KREIS	BAWU	3 257	6974
07 3 32 024	GRUENSTADT, STADT	BAD DÜERKHEIM	RHPF	10 896	6718
09 1 84 122	GRUENWALD	MÜNCHEN	BAY	9 595	8022
08 1 17 028	GRUIBINGEN	GOEPPINGEN	BAWU	1 647	7341
07 3 36 033	GRUMBACH	KUSEL	RHPF	529	6759
01 0 59 118	GRUNDHOF	SCHLESWIG-FLENSBURG	SCHH	936	2391
08 4 25 052	GRUNDSHEIM	ALB-DONAU-KREIS	BAWU	224	7931
08 1 36 027	GSCHWEND	OSTALBKREIS	BAWU	4 303	7162
09 1 87 138	GSTADT A. CHIEMSEE	ROSENHEIM	BAY	956	8211
07 1 43 228	GUCKHEIM	WESTERWALDKREIS	RHPF	750	5439
01 0 51 039	GUDENDORF	DITHMARSCHEN	SCHH	400	2221
06 2 76 007	GUDENSBERG, STADT	SCHWALM-EDER-KREIS	HESS	7 422	3505
03 3 59 021	GUDERHANDVIERTEL	STADE	NDSA	1 100	2162
01 0 53 046	GUDOW	HERZOGTUM LAUENBURG	SCHH	1 309	2411
01 0 58 067	GUEBY	RENSBURG-ECKERNFÖRDE	SCHH	791	2334
07 1 41 049	GUECKINGEN	RHEIN-LAHN-KREIS	RHPF	547	6251
08 1 25 038	GUEGLINGEN, STADT	HEILBRONN	BAWU	4 335	7129
07 1 32 043	GUELLESHEIM	ALTENKIRCHEN (WESTERWALD)	RHPF	696	5451
01 0 53 047	GUELZOW	HERZOGTUM LAUENBURG	SCHH	949	2059
09 6 79 142	GUENTERSLEBEN	WUERZBURG	BAY	3 135	8702
09 7 77 138	GUENZACH	OSTALLGAEU	BAY	1 248	8953
09 7 74 135	GUENZBURG, STADT	GUENZBURG	BAY	18 291	8870
01 0 53 048	GUESTER	HERZOGTUM LAUENBURG	SCHH	624	2059
08 3 26 020	GUETENBACH	SCHWARZWALD-BAAR-KREIS	BAWU	1 470	7741
05 7 54 008	GUETERSLOH, STADT	GUETERSLOH	NW	77 792	4830
08 4 36 040	GUGGENHAUSEN	RAVENSBURG	BAWU	187	7961
07 1 33 035	GULDENTAL	BAD KREUZNACH	RHPF	2 095	6531
07 3 31 035	GUMBSHEIM	ALZEY-WORMS	RHPF	219	6556
05 3 74 012	GUMMERSBACH, STADT	OBERBERGISCHER KREIS	NW	48 344	5270
08 3 15 047	GUNDELFINGEN	BREISGAU-HOCHSCHWARZWALD	BAWU	9 442	7803
09 7 73 136	GUNDELFINGEN A. D. DONAU, STADT	DILLINGEN A. D. DONAU	BAY	6 768	8883
09 4 71 137	GUNDELSHEIM	BAMBERG	BAY	2 129	8601

*)GEBIETSSTAND:1.1.1980.

G/H

4 GEMEINDEN IN ALPHABETISCHER ORDNUNG MIT SCHLUESSELNUMMER, WOHNBEVOELKERUNG UND POSTLEITZAHL A* 31.12.1979 *)

SCHLUESSEL- NUMMER	GEMEINDE	KREIS	LAND	BEVOEL- KERUNG	POST- LEIT- ZAHL
08 1 25 039	GUNDELSHEIM, STADT	HEILBRONN	BAWU	6 761	6953
07 2 33 213	GUNDERATH	DAUN	RHPF	96	5441
07 3 31 036	GUNDEPSHEIM	ALZEY-WORMS	RHPF	1 464	6521
07 3 33 028	GUNDERSWEILER	DONNERSBERGKREIS	RHPF	502	6751
07 3 31 037	GUNDHEIM	ALZEY-WORMS	RHPF	811	6521
09 7 74 136	GUNDREMMINGEN	GUENZBURG	PAY	2 456	8871
08 3 27 020	GUNNINGEN	TUTTLINGEN	BAWU	484	7201
07 3 39 024	GUNTERSBLUM	MAINZ-BINGEN	RHPF	2 853	6524
09 5 77 136	GUNZENHAUSEN, STADT	WEISSENBURG-GUNZENHAUSEN	PAY	14 942	8820
03 3 54 008	GUSBORN	LUECHOW-DANNENBERG	NDSA	1 295	3139
07 2 35 036	GUSENBURG	TRIER-SAARBURG	RHPF	1 059	5509
07 2 35 037	GUSTERATH	TRIER-SAARBURG	RHPF	1 860	5501
08 3 17 039	GUTACH (SCHWARZWALDBAHN)	ORTENAU-KREIS	BAWU	2 424	7611
08 3 16 014	GUTACH IM BREISGAU	EMMENDINGEN	BAWU	3 576	7809
07 1 41 050	GUTENACKER	RHEIN-LAHN-KREIS	RHPF	403	5409
07 1 33 036	GUTENBERG	BAD KREUZNACH	RHPF	765	6551
09 3 76 133	GUTENECK	SCHWANDORF	PAY	910	8471
09 5 75 128	GUTENSTETTEN	NEUSTADT A.D. AISCH-BAD WINDSHEIM	BAY	1 086	8531
08 4 26 135	GUTENZELL-HUERBEL	BIBERACH	BAWU	1 464	7959
07 1 34 501	GUTSBEZIRK BAUMHOLDER, GEMFR. GEBIET	BIRKENFELD	RHPF	71	6587
08 4 15 086	GUTSBEZIRK MUENSINGEN, GEMFR. GEBIET	REUTLINGEN	BAWU	222	7421
06 2 74 200	GUTSBEZIRK REINHARDSWALD, GEMFR. GEBIET	KASSEL	HESS	2	3521
09 4 77 118	GUTTENBERG	KULMBACH	BAY	521	8651
07 2 35 038	GUTWEILFR	TRIER-SAARBURG	RHPF	640	5501
06 2 76 008	GUXHAGEN	SCHWALM-EDER-KREIS	HESS	4 422	3501
03 3 57 018	GYHUM	POTENBURG (WUEMME)	NDSA	1 973	2730

H

09 4 72 146	HAAG	HAUREUTH	BAY	727	8581
09 1 78 129	HAAG A. D. AMPER	FREISING	BAY	1 638	8051
09 1 83 119	HAAG I. OP, MARKT	MUEHLDOERF A. INN	BAY	4 687	8092
01 0 58 068	HAALE	RENDSBURG-ECKERNFOERDE	SCHH	449	2371
05 1 58 008	HAAN, STADT	METTAMN	NW	28 186	5657
09 1 84 123	HAAR	MUENCHEN	BAY	19 871	8013
09 2 75 125	HAARBACH	PASSAU	BAY	2 280	8359
09 1 90 126	HARACH	WEILHEIM-SCHONGAU	BAY	624	8121
06 2 74 010	HARICHTSWALD	KASSEL	HESS	4 414	3501
03 3 51 011	HARIGHORST	CELLE	NDSA	852	3101
07 2 32 231	HARSCHIED	BITBURG-PRUEM	RHPF	571	5541
01 0 58 069	HARY	RENDSBURG-ECKERNFOERDE	SCHH	321	2333
07 1 43 229	HACHENBURG, STADT	WESTERWALDKREIS	RHPF	4 345	5238
07 1 33 037	HACKENHEIM	BAD KREUZNACH	RHPF	1 622	6551
06 1 78 007	HADAMAR, STADT	LIMBURG-WEILBURG	HESS	10 705	6253
03 3 58 012	HADENSTORF	SOLTAU-FALLINGBOSTEL	NDSA	727	3031
01 0 61 033	HADENFELD	STEINBURG	SCHH	87	2216
08 3 36 106	HAFG-EHRSBERG	LOERRACH	BAWU	930	7861
01 0 51 040	HAFGEN	DITHMARSCHEN	SCHH	78	2246
03 2 56 009	HAEMELHAUSEN	NIFENBURG (WESER)	NDSA	576	2813

*) GEBIETSSTAND: 1.1.1980.

SCHLUESSEL- NUMMER	GEMEINDE	KREIS	LAND	BEVOEL- KERUNG	POST- LEIT- ZAHL
07 1 43 230	HAERTLINGEN	WESTERWALDKREIS	RHPF	264	5439
08 3 37 045	HAFUSFRN	WALDSHUT	BAWU	1 186	7822
03 3 58 013	HAEUSLINGEN	SOLTAU-FALLINGPOSTEL	NDSA	822	2818
09 6 77 135	HAFENLOHR	MAIN-SPESSART	PAY	1 738	8771
03 4 52 008	HAGE, FLECKEN	AURICH	NDSA	4 682	2984
09 3 75 143	HAGELSTADT	PEGENSBURG	BAY	1 597	8401
01 0 60 031	HAGEN	SEGEBERG	SCHH	334	2351
03 4 59 020	HAGEN AM TEUTOBURGER WALD	OSNABRUECK	NDSA	11 661	4506
03 3 52 019	HAGEN IM BREMISCHEN	CUXHAVEN	NDSA	2 721	2851
05 9 14 000	HAGEN, STADT	KREISFREIE STADT	NW	220 676	5800
07 3 34 008	HAGENBACH	GERMERSHEIM	RHPF	4 270	6729
09 5 75 129	HAGENBUECHACH	NFUSTADT A.D. AISCH-BAD WINDSHEIM	PAY	773	8531
03 2 57 010	HAGENBURG, FLECKEN	SCHAUMBURG	NDSA	3 556	3051
03 4 52 009	HAGERMARSCH	AURICH	NDSA	616	2984
08 4 35 018	HAGNAU AM RODENSEE	BODENSEEKREIS	BAWU	1 303	7759
03 1 53 006	HAAUSEN	GOSLAR	NDSA	945	3371
07 1 40 044	HAHN	RHEIN-HUNSRUECK-KREIS	RHPF	166	5581
07 1 43 231	HAHN BEI MARIENBERG	WESTERWALDKREIS	RHPF	343	5439
07 1 43 232	HAHN BEI WALLMEROD	WESTERWALDKREIS	RHPF	433	5419
09 3 71 126	HAHNBACH, MARKT	AMBERG-SULZBACH	BAY	4 322	8451
07 1 33 038	HAHNENBACH	BAD KRUFZNACH	RHPF	633	6570
07 3 39 025	HAHNHEIM	MAINZ-BINGEN	RHPF	1 119	6501
07 1 41 051	HAHNSTAETTEN	RHEIN-LAHN-KREIS	RHPF	2 409	6251
07 1 34 033	HAHNWEILER	BIRKENFELD	RHPF	218	6589
09 6 71 124	HAIBACH	ASCHAFFENBURG	BAY	7 436	8751
09 2 78 129	HAIBACH	STRAUBING-BOGEN	BAY	1 977	8441
09 2 72 122	HAIDMUEHLE	FREYUNG-GRAFENAU	BAY	1 757	8391
06 1 89 011	HAIGER, STADT	WETTERAUKREIS	HESS	18 030	6342
08 4 17 025	HAIGERLOCH, STADT	ZOLLERNALBKREIS	BAWU	9 229	7452
09 1 74 121	HAIMHAUSEN	DACHAU	BAY	2 998	8041
09 1 71 118	HAIMING	ALTOETTING	BAY	2 101	8261
06 2 77 012	HAINA (KLOSTER)	WALDECK-FRANKENBERG	HESS	4 514	3559
07 1 41 110	HAINAU	RHEIN-LAHN-KREIS	RHPF	143	5429
06 1 82 004	HAINBURG	OFFENBACH	HESS	13 361	6452
07 3 37 036	HAINFELD	SUEDLICHE WEINSTRASSE	RHPF	667	6741
09 7 79 154	HAINSFARTH	DONAU-RIES	BAY	1 406	8861
08 2 35 032	HAITERBACH, STADT	CALW	BAWU	4 348	7274
03 4 52 010	HALBEMOND	AURICH	NDSA	780	2984
09 7 77 173	HALBLECH	OSTALLGAEU	BAY	2 989	8959
07 1 43 233	HALBS	WESTERWALDKREIS	RHPF	316	5438
09 7 74 140	HALDENWANG	GUENZBURG	BAY	1 547	8871
09 7 80 122	HALDENWANG	OBERRALLGAEU	BAY	2 597	8961
09 1 87 139	HALFING	ROSENHEIM	BAY	1 963	8201
09 1 78 130	HALLBERGMOOS	FREISING	BAY	3 465	8055
03 4 56 008	HALLE	GRAFSCHAFT BENTHEIM	NDSA	698	4459
03 2 55 016	HALLE	HOLZMINDEN	NDSA	1 794	3451
05 7 54 012	HALLE (WESTF.), STADT	GUETERSLOH	NW	18 365	4802
05 9 58 020	HALLENBERG, STADT	HOCHSAUERLANDKREIS	NW	4 677	5789

*) GEBIETSSTAND: 1.1.1980.

H

4 GEMEINDEN IN ALPHABETISCHER ORDNUNG MIT SCHLUESSELNUMMER, WOHNBEVÖLKERUNG UND POSTLEITZAHL AM 31.12.1979 *)

SCHLUESSEL- NUMMER	GEMEINDE	KREIS	LAND	BEVÖL- KERUNG	POST- LEIT- ZAHL
09 4 74 133	HALLERNDORF	FORCHHEIM	BAY	2 712	8551
07 1 33 039	HALLGARTEN	BAD KREUZNACH	RHPF	742	6761
07 2 33 214	HALLSCHLAG	DAUN	RHPF	459	5541
09 4 71 140	HALLSTADT, STADT	BAMBERG	RAY	7 250	8605
09 1 71 119	HALSBACH	ALTOETTING	RAY	808	8261
07 2 32 045	HALSDORF	BITBURG-PRUFM	RHPF	99	5521
07 1 40 045	HALSENBACH	RHEIN-HUNSRUECK-KREIS	RHPF	1 038	5401
01 0 56 018	HALSTENBEK	PINNEBERG	SCHM	14 740	2083
05 5 62 016	HALTERN, STADT	RECKLINGHAUSEN	NW	30 783	4358
05 9 62 012	HALVER, STADT	MAERKISCHER KREIS	NW	15 308	5884
03 3 53 014	HALVESBOSTEL	HARBURG	NDSA	506	2151
07 1 41 052	HAMBACH	RHEIN-LAHN-KREIS	RHPF	354	6252
01 0 62 025	HAMBERGE	STORMARN	SCHH	1 001	2401
03 3 56 003	HAMBERGEN	OSTERHOLZ	NDSA	4 366	2864
08 2 15 029	HAMBRUECKEN	KARLSRUHE	BAWU	3 834	7521
07 1 35 038	HAMBUCH	COCHEM-ZELL	RHPF	559	5441
03 3 51 012	HAMBUEHREN	CELLE	NDSA	8 631	3101
02 0 00 000	HAMBURG, FREIE UND HANSESTADT	HAMBURG	HMB	1 653 043	2000
01 0 58 070	HAMDORF	RENSBURG-ECKERNFOERDE	SCHH	1 156	2371
03 2 52 006	HAMELN, STADT	HAMELN-PYRMONT	NDSA	59 005	3250
03 3 57 019	HAMERSEN	ROTEBURG (WUEMME)	NDSA	492	2732
01 0 53 049	HAMFELDE	HERZOGTUM LAUENBURG	SCHH	403	2071
01 0 62 026	HAMFELDE	STORMARN	SCHH	401	2071
07 3 31 038	HAMM	ALZEY-WORMS	RHPF	1 985	6521
07 2 32 046	HAMM	BITBURG-PRUEM	RHPF	28	5521
07 1 32 044	HAMM (SIEG)	ALTENKIRCHEN (WESTERWALD)	RHPF	2 894	5249
05 9 15 000	HAMM, STADT	KREISFREIE STADT	NW	171 595	4700
03 3 59 022	HAMMAH	STADE	NDSA	2 039	2161
09 6 72 127	HAMMELBURG, STADT	BAD KISSINGEN	BAY	12 644	8783
06 1 79 012	HAMMERSBACH	MAIN-KINZIG-KREIS	HESS	3 520	6451
07 1 38 024	HAMMERSTEIN	NEUWIED	RHPF	403	5456
05 1 70 012	HAMNINKELN	WESEL	NW	21 283	4236
01 0 62 027	HAMMOOR	STORMARN	SCHH	759	2071
01 0 53 050	HAMWARDE	HERZOGTUM LAUENBURG	SCHH	644	2054
01 0 58 071	HAMWEDDEL	RENSBURG-ECKERNFOERDE	SCHH	355	2371
06 1 79 013	HANAU, STADT	MAIN-KINZIG-KREIS	HESS	86 144	6450
03 3 53 015	HANDELOH	HARBURG	NDSA	1 573	2111
01 0 59 119	HANDEWITT	SCHLESWIG-FLENSBURG	SCHH	4 354	2391
03 3 55 017	HANDORF	LUENEBURG	NDSA	940	2091
03 4 54 017	HANDRUP	EMSLAND	NDSA	1 072	4453
01 0 58 072	HANERAU-HADEMARSCHEN	RENSBURG-ECKERNFOERDE	SCHH	3 085	2215
07 3 31 039	HANGEN-WEISHEIM	ALZEY-WORMS	RHPF	360	6509
07 3 38 010	HANHOVEN	LUDWIGSHAFEN	RHPF	1 431	6721
03 1 51 611	HANKENSBUETTEL	GIFHORN	NDSA	3 592	3122
03 2 01 000	HANNOVER, LANDESHAUPTSTADT	KREISFREIE STADT	NDSA	535 854	3000
07 1 38 025	HANROTH	NEUWIED	RHPF	433	5419
03 3 53 016	HANSTEDT	HARBURG	NDSA	4 268	2116
03 3 60 010	HANSTEDT	UELZEN	NDSA	978	3111

*) GEBIETSSTAND: 1.1.1980.

4 GEMEINDEN IN ALPHABETISCHER ORDNUNG MIT SCHLUESSELNUMMER, WOHNBEVOELKERUNG UND POSTLEITZAHL AM 31.12.1979 *)

SCHLUESSEL- NUMMER	GEMEINDE	KREIS	LAND	BEVOEL- KERUNG	POST- LEIT- ZAHL
09 5 74 128	HAPPUR	NUERNBERGER LAND	BAY	3 402	8561
07 1 32 045	HARBACH	ALTENKIRCHEN (WESTERWALD)	RHPF	507	5241
03 2 54 019	HARBARNSEN	HILDESHEIM	NDSA	689	3221
09 7 79 155	HARBURG (SCHWARZ), STADT	DONAU-RIES	BAY	5 446	8856
01 0 60 033	HARDEBEK	SEGEBERG	SCHH	434	2351
03 1 55 005	HARDEGEN, STADT	NORTHEIM	NDSA	7 408	3414
07 1 38 026	HARDERT	NEUWIED	RHPF	568	5455
08 2 25 032	HARDHEIM	NECKAR-ODENWALD-KREIS	BAWU	6 347	6969
08 3 25 024	HARDT	ROTTWEIL	PAWU	2 122	7231
07 1 43 234	HARDT	WESTERWALDKREIS	RHPF	363	5439
08 1 25 111	HARDTHAUSEN AM KOCHER	HEILBRONN	BAWU	2 743	7101
03 4 54 018	HAREN (EMS), STADT	EMSLAND	NDSA	16 795	4472
07 2 32 233	HARGARTEN	BITBURG-PRUEM	RHPF	82	5523
07 1 33 040	HARGESHEIM	RAD KREUZNACH	RHPF	2 533	6551
01 0 53 051	HARMSDORF	HERZOGTUM LAUENBURG	SCHH	263	2419
01 0 55 020	HARMSDORF	OSTHOLSTEIN	SCHH	716	2432
03 3 53 017	HARMSTORF	HARBURG	NDSA	685	2101
03 4 58 008	HARPSTEDT, FLECKEN	OLDENBURG (OLDENBURG)	NDSA	3 073	2833
01 0 59 120	HARRISLEE	SCHLESWIG-FLENSBURG	SCHH	8 071	2391
07 1 38 027	HARSCHBACH	NEUWIED	RHPF	334	5419
07 1 31 026	HARSCHHEID	AHRWEILER	RHPF	97	5489
09 4 77 119	HARSDORF	KULMBACH	BAY	762	8581
03 3 59 023	HARSEFELD, FLECKEN	STADE	NDSA	8 108	2165
05 7 54 016	HARSEWINKEL, STADT	GUETERSLOH	NW	18 325	4834
07 2 32 234	HARSPALT	BITBURG-PRUEM	RHPF	92	5541
03 2 54 020	HARSUM	HILDESHEIM	NDSA	10 670	3207
07 1 43 025	HARTENFELS	WESTERWALDKREIS	RHPF	656	5419
01 0 60 034	HARTENHOLM	SEGEBERG	SCHH	1 418	2359
09 5 74 129	HARTENSTEIN	NUERNBERGER LAND	BAY	1 492	8564
07 3 38 011	HARTHAUSEN	LUDWIGSHAFEN	RHPF	2 207	6721
08 3 15 048	HARTHEIM	BREISGAU-HOCHSCHWARZWALD	BAWU	2 811	7801
07 3 39 026	HARXHEIM	MAINZ-RINGEN	RHPF	1 513	6501
03 4 59 021	HASBERGEN	OSNABRUECK	NDSA	9 069	4507
07 2 31 049	HASBORN	BERNKASTEL-WITTLICH	RHPF	411	5561
07 3 36 034	HASCHBACH AM REMIGIUSBERG	KUSEL	RHPF	625	6799
08 3 36 034	HASEL	LOERRACH	BAWU	1 035	7861
01 0 56 019	HASELAU	PINNEBERG	SCHH	925	2081
09 2 78 134	HASELBACH	STRAUBING-BOGEN	BAY	1 158	8441
01 0 56 020	HASELDORF	PINNEBERG	SCHH	1 473	2081
03 4 54 019	HASELUENNE, STADT	EMSLAND	NDSA	10 542	4473
01 0 54 041	HASELUND	NORDFRIESLAND	SCHH	671	2251
01 0 60 035	HASENKRUG	SEGEBERG	SCHH	238	2351
01 0 60 036	HASENMOOR	SEGEBERG	SCHH	631	2359
07 1 35 039	HASERICH	COCHEM-ZELL	RHPF	194	5581
08 3 17 040	HASLACH IM KINZIGTAL, STADT	ORTENAUKREIS	BAWU	5 845	7612
09 6 77 137	HASLOCH	MAIN-SPESSART	BAY	1 441	6981
01 0 56 021	HASLOM	PINNEBERG	SCHH	3 011	2081
03 2 56 011	HASSBERGEN	NIENBURG (WESER)	NDSA	1 164	3071

*) GEBIETSSTAND: 1.1.1980.

H

4 GEMEINDEN IN ALPHABETISCHER ORDNUNG MIT SCHLUESSELNUMMER, WOHNBEVOELKERUNG UND POSTLEITZAHL AM 31.12.1970 *)

SCHLUESSEL- NUMMER	GEMEINDE	KREIS	LAND	BEVOEL- KERUNG	POST- LEIT- ZAHL
03 2 56 010	HASSEL	NIENBURG (WESER)	NDSA	1 593	2813
07 1 32 046	HASSELBACH	ALTENKIRCHEN (WESTERWALD)	RHPF	267	5231
07 1 40 046	HASSELBACH	RHEIN-HUNSRUECK-KREIS	RHPF	171	5448
01 0 59 121	HASSELBERG	SCHLESWIG-FLENSBURG	SCHH	887	2340
06 1 79 014	HASSELROTH	MAIN-KINZIG-KREIS	HESS	6 890	6467
03 3 57 020	HASSENDORF	ROTFENBURG (WUEMFEE)	NDSA	915	2724
09 6 74 147	HASSFURT, STADT	HASSBERGF	BAY	10 600	8728
07 3 32 025	HASSLOCH	BAD DUERKHEIM	RHPF	17 605	6733
08 2 25 033	HASSMERSHEIM	NECKAR-ODENWALD-KREIS	BAWU	4 157	6954
01 0 58 073	HASSMOOR	RENDSBURG-ECKERNFOERDE	SCHH	262	2373
03 2 57 011	HASTE	SCHAUMBURG	NDSA	2 339	3051
03 4 58 009	HATTEN	OLDENBURG (OLDENBURG)	NDSA	8 650	2904
09 1 79 128	HATTENHOFEN	FUERSTENFELDBRUCK	BAY	1 036	8081
08 1 17 029	HATTENHOFEN	GOEPPINGEN	BAWU	2 520	7321
06 1 80 004	HATTERSHEIM AM MAIN, STADT	MAIN-TAUNUS-KREIS	HESS	23 423	6234
07 1 43 235	HATTERT	WESTERWALDKREIS	RHPF	1 665	5239
07 1 34 034	HATTGENSTEIN	BIRKENFELD	RHPF	262	6589
05 9 54 016	HATTINGEN, STADT	ENNEPE-RUHR-KREIS	NW	57 255	4320
03 1 56 008	HATTORF AM HARZ	OSTERODE AM HARZ	NDSA	3 981	3415
01 0 54 042	HATTSTEDT	NORDFRIESLAND	SCHH	1 589	2251
01 0 54 043	HATTSTEDTERMARSCH	NORDFRIESLAND	SCHH	331	2251
07 3 34 009	HATZENBUEHL	GERMERSHEIM	RHPF	2 343	6729
06 2 77 013	HATZFELD (EDER), STADT	WALDECK-FRANKENBERG	HESS	3 331	3559
07 3 40 014	HAUENSTEIN	PIRMASENS	RHPF	4 281	6746
09 5 77 138	HAUNDORF	WEISSENBURG-GUNZENHAUSEN	BAY	1 846	8821
06 2 73 006	HAUNECK	HERSFELD-ROTENBURG	HESS	3 285	6431
06 2 73 007	HAUNETAL	HERSFELD-ROTENBURG	HESS	3 168	6419
09 7 73 137	HAUNSHEIM	DILLINGEN A.D.DONAU	BAY	1 454	8881
07 3 35 012	HAUPTSTUHL	KAISERSLAUTERN	RHPF	1 089	6791
07 1 35 040	HAUROTH	COCHEM-ZELL	RHPF	258	5441
08 3 17 041	HAUSACH, STADT	ORTENAU-KREIS	BAWU	4 985	7613
07 1 40 047	HAUSBAY	RHEIN-HUNSRUECK-KREIS	RHPF	196	5449
08 4 25 055	HAUSEN AM BUSSEN	ALB-DONAU-KREIS	BAWU	213	7932
07 1 34 035	HAUSEN	BIRKENFELD	RHPF	163	6571
09 4 74 134	HAUSEN	FORCHHEIM	BAY	2 694	8551
09 2 73 125	HAUSEN	KELHEIM	BAY	1 535	8421
09 6 76 128	HAUSEN	MILTENBERG	BAY	1 540	8751
09 6 73 129	HAUSEN	RHOEN-GRABFELD	BAY	866	8741
07 1 38 007	HAUSEN (WIED)	NEUWIED	RHPF	2 148	5461
08 4 17 029	HAUSEN AM TANN	ZOLLERNALBKREIS	BAWU	385	7461
09 6 79 143	HAUSEN B. WUERZBURG	WUERZBURG	BAY	1 765	8702
08 3 36 036	HAUSEN IM WIESENTAL	LOERRACH	BAWU	2 178	7862
08 3 27 023	HAUSEN OB VERENA	TUTTlingen	BAWU	601	7201
09 1 82 119	HAUSHAM	MIESBACH	BAY	7 517	8164
07 1 37 034	HAUSTEN	MAYEN-KOBLENZ	RHPF	314	5441
07 3 36 035	HAUSWEILER	KUSEL	RHPF	96	6758
09 2 75 126	HAUZENBERG, STADT	PASSAU	BAY	11 505	8395
01 0 53 752	HAVEKOST	HERZOGTUM LAUENBURG	SCHH	128	2053

*) GEBIETSSTAND: 1.1.1980.

4 GEMEINDEN IN ALPHABETISCHER ORDNUNG MIT SCHLUESSELNUMMER, WOHNBEVOELKERUNG UND POSTLEITZAHL AM 31.12.1979^{*)}

SCHLUESSEL- NUMMER	GEMEINDE	KREIS	LAND	BEVOEL- KERUNG	POST- LEIT- ZAHL
03 1 58 016	HAVERLAH	WOLFENBUETTEL	NDSA	1 610	3321
01 0 59 037	HAVE TOFT	SCHLESWIG-FLENSBURG	SCHH	817	2381
01 0 59 038	HAVE TOFTLOIT	SCHLESWIG-FLENSBURG	SCHH	805	2381
05 5 58 020	HAVIXBECK	COESFELD	NW	9 176	4401
09 7 78 149	HAWANGEN	UNTERALLGAEU	BAY	973	8941
08 4 15 034	HAYINGEN, STADT	REUTLINGEN	BAWU	7 050	7427
09 2 77 124	HEBERTS FELDEN	ROTTAL-INN	BAY	3 470	8333
09 1 74 122	HEBERTSHAUSEN	DACHAU	BAY	3 917	8061
08 4 17 031	HECHINGEN, STADT	ZOLLERNALBKREIS	BAWU	15 964	7450
03 3 52 020	HECHTHAUSEN	CUXHAVEN	NDSA	3 296	2174
07 1 40 048	HECKEN	RHEIN-HUNS RUECK-KREIS	RHPF	127	6544
07 1 31 027	HECKENBACH	AHRWEILER	RHPF	226	5481
07 2 31 050	HECKENMUNSTER	BERNKASTEL-WITTLICH	RHPF	97	5560
07 2 32 236	HECKMUSCHEID	BITBURG-PRUEM	RHPF	180	5541
07 2 35 040	HEDDERT	TRIER-SAARBURG	RHPF	199	5509
08 2 26 027	HEDDES BACH	RHEIN-NECKAR-KREIS	BAWU	423	6932
08 2 26 028	HEDDESHEIM	RHEIN-NECKAR-KREIS	BAWU	10 606	6805
03 1 58 017	HEDEPER	WOLFENBUETTEL	NDSA	669	3341
01 0 51 043	HEDWIGENKOOG	DITHMARSCHEN	SCHH	301	2242
03 4 54 020	HEEDE	EMSLAND	NDSA	1 451	2992
01 0 56 022	HEEDE	PINNEBERG	SCHH	624	2202
05 5 54 024	HEEK	BORKEN	NW	6 777	4431
03 2 56 012	HEEMSEN	NIENBURG (WESER)	NDSA	1 391	3071
03 1 58 018	HEERE	WOLFENBUETTEL	NDSA	989	3321
03 3 52 021	HEERSTEDT	CUXHAVEN	NDSA	502	2855
03 3 57 021	HEESLINGEN	ROTENBURG (WUEMME)	NDSA	4 049	2730
03 2 57 012	HEESSEN	SCHAUMBURG	NDSA	1 222	3064
07 3 36 036	HEFERSWEILER	KUSEL	RHPF	524	6759
03 2 55 017	HEHLEN	HOLZMINDEN	NDSA	2 372	3452
01 0 51 044	HEIDE, STADT	DITHMARSCHEN	SCHH	21 087	2240
09 5 76 126	HEIDECK, STADT	ROTH	BAY	3 872	8548
01 0 62 031	HEIDEKAMP	STORMARN	SCHH	352	2067
08 2 21 000	HEIDELBERG, STADT	STADTKREIS	BAWU	128 773	6900
05 5 54 028	HEIDEN	BORKEN	NW	5 872	4284
03 3 53 018	HEIDENAU	HARBURG	NDSA	1 529	2111
07 2 31 204	HEIDENBURG	BERNKASTEL-WITTLICH	RHPF	625	5509
08 1 35 019	HEIDENHEIM AN DER BRENZ, STADT	HEIDENHEIM	BAWU	48 470	7920
09 5 77 140	HEIDENHEIM, MARKT	WEISSENBURG-GUNZENHAUSEN	BAY	2 430	8824
06 1 83 004	HEIDENROD	RHEINGAU-TAUNUS-KREIS	HESS	6 232	6209
07 3 39 027	HEIDESHEIM AM RHEIN	MAINZ-BINGEN	RHPF	5 732	6501
01 0 56 023	HEIDGRABEN	PINNEBERG	SCHH	1 697	2082
01 0 60 037	HEIDMOOR	SEGEBERG	SCHH	223	2359
01 0 60 038	HEIDMUEHLEN	SEGEBERG	SCHH	532	2351
07 2 31 051	HEIDWEILER	BERNKASTEL-WITTLICH	RHPF	179	5561
09 6 71 126	HEIGENBRUECKEN	ASCHAFFENBURG	BAY	2 247	8751
01 0 57 025	HEIKENDOPF	PLOEN	SCHH	7 704	2305
07 2 32 047	HEILBACH	BITBURG-PRUEM	RHPF	130	5529
07 1 43 026	HEILBERSCHIED	WESTERWALDKREIS	RHPF	486	5431

*) GEBIETSSTAND: 1.1.1980.

H

4 GEMEINDEN IN ALPHABETISCHER ORDNUNG MIT SCHLUESSELNUMMER, WOHNBEVÖLKERUNG UND POSTLEITZAHL AM 31.12.1980

SCHLUESSEL- NUMMER	GEMEINDE	KREIS	LAND	BEVÖL- KERUNG	POST- LEIT- ZAHL
07 1 21 000	HEILBRONN, STADT	STADTKREIS	BAWU	111 426	7100
07 2 32 048	HEILENBACH	BITBURG-PRUEM	RHFF	115	5521
08 4 35 020	HEILIGENBERG	BODENSEEKREIS	BAWU	2 448	7799
01 0 55 021	HEILIGENPAFEN, STADT	OSTHOLSTEIN	SCHH	9 645	2447
05 1 58 012	HEILIGENHAUS, STADT	WETTMAHN	NW	29 494	5628
07 3 35 013	HEILIGENMOSCHEL	KAISERSLAUTERN	RHFF	541	6751
07 1 43 027	HEILIGENROTH	WESTERWALDKREIS	RHFF	1 159	5431
09 4 71 142	HEILIGENSTADT I. O.F.F., MARKT	BAMBERG	PAY	3 424	8551
01 0 61 034	HEILIGENSTEDTEN	STEINBURG	SCHH	1 489	2211
01 0 61 035	HEILIGENSTEDTENEWKAMP	STEINBURG	SCHH	609	2211
08 2 26 029	HEILIGKREUZSTEINACH	RHEIN-NECKAR-KREIS	BAWU	2 473	6901
09 5 71 165	HEILSBRONN, STADT	ANSBACH	PAY	7 179	8802
01 0 62 032	HEILSHOOP	STORMARN	SCHH	485	2401
07 1 34 036	HEIMBACH	BIRKENFELD	RHFF	1 438	6589
05 3 58 012	HEIMBACH, STADT	DUEPEN	NW	4 534	5169
07 1 43 236	HEIMBORN	WESTERWALDKREIS	RHFF	281	5239
09 6 71 127	HEIMBUCHENTHAL	ASCHAFFENBURG	BAY	1 996	8751
09 7 76 114	HEIMENKIRCH, MARKT	LINDAU (BODENSEE)	BAY	2 877	8999
09 7 78 150	HEIMERTINGEN	UNTERALLGAEU	PAY	1 333	8941
08 2 36 025	HEIMSHEIM, STADT	ENZKREIS	BAWU	4 197	7251
07 1 33 041	HEIMWEILER	BAD KREUZNACH	RHFF	394	6571
03 2 95 018	HEINADE	HOLZMINDEN	NDSA	1 061	3457
03 3 59 024	HEINBOCKEL	STADE	NDSA	877	2164
09 4 72 150	HEINERSREUTH	RAYREUTH	BAY	3 169	8581
03 1 58 019	HEINGEN	WOLFENPUETTEL	NDSA	730	3344
08 1 17 030	HEINGEN	GOEPPINGEN	BAWU	4 612	7326
01 0 58 074	HEINKENBORSTEL	RENDSBURG-ECKERNFOERDE	SCHH	176	2354
09 6 71 128	HEINRICHSTHAL	ASCHAFFENBURG	BAY	804	8752
05 3 70 016	HEINSBERG, STADT	HEINSBERG	NW	36 343	5138
03 2 55 019	HEINSEN	HOLZMINDEN	NDSA	1 016	3451
07 1 40 049	HEINZENRACH	RHEIN-HUNSRIECK-KREIS	RHFF	313	6541
07 1 33 042	HEINZENBERG	BAD KREUZNACH	RHFF	41	6571
07 3 36 038	HEINZENHAUSEN	KUSEL	RHFF	287	6758
07 2 32 238	HEISDORF	BITBURG-PRUEM	RHFF	102	5541
01 0 56 024	HEIST	PINNEBERG	SCHH	2 140	2081
07 1 41 053	HEISTENBACH	RHEIN-LAHN-KREIS	RHFF	899	6251
08 3 15 050	HEITERSHEIM, STADT	BREISGAU-HOCHSCHWARZWALD	BAWU	4 118	7843
09 1 83 120	HELDENSTEIN	MUEHLDORF A. INN	BAY	1 563	8251
07 1 43 028	HELFERSKIRCHEN	WESTERWALDKREIS	RHFF	853	5419
01 0 56 025	HELGOLAND	PINNEBERG	SCHH	2 298	2192
07 1 43 237	HELLENHAHN-SCELLENBERG	WESTERWALDKREIS	RHFF	1 103	5439
05 3 66 020	HELLENTHAL	EUSKIRCHEN	NW	8 612	5374
07 1 34 037	HELLERTSHALFEN	BIRKENFELD	RHFF	246	6581
01 0 51 045	HELLSCHEN-HERINGSAND-UNTERSCHAAPE	DITHMARSCHEN	SCHH	184	2244
03 3 57 022	HELLWEGE	KOTENBURG (WUEEMME)	NDSA	908	2724
09 4 75 136	HELMRECHTS, STADT	HOF	BAY	10 901	8662
07 1 32 047	HELMSENEN	ALTENKIRCHEN (WESTERWALD)	RHFF	638	5231
07 1 32 048	HELMEROTH	ALTENKIRCHEN (WESTERWALD)	RHFF	205	5231

*) GEBIETSSTAND: 1.1.1980.

4 GEMEINDEN IN ALPHABETISCHER ORDNUNG MIT SCHLUESSELNUMMER, WOHNBEVOELKERUNG UND POSTLEITZAHL A* 31.12.1979 *)

SCHLUESSEL- NUMMER	GEMEINDE	KREIS	LAND	BEVOEL- KERUNG	POST- LEIT- ZAHL
08 2 26 106	HELMSTADT-RARGEN	RHEIN-NECKAR-KREIS	BAWU	3 251	6928
09 6 79 144	HELMSTADT, MARKT	WUERZBURG	BAY	2 149	8702
03 1 54 010	HELMSTEDT, STADT	HELMSTEDT	NDSA	26 816	3330
01 0 57 026	HELMSTORF	PLOEN	SCHH	755	2322
03 2 57 013	HELPSEN	SCHAUMBURG	NDSA	1 739	3061
06 2 74 011	HELSEA	KASSEL	HESS	5 849	3506
01 0 51 046	HELSE	DITHMARSCHEN	SCHH	921	2222
07 3 40 015	HELTZERSEERG	PIRMASENS	RHPF	1 920	6751
03 3 57 023	HELVESIEK	ROTENBURG (WUEMME)	NDSA	613	2727
09 3 75 148	HEMAU, STADT	REGENSBURG	BAY	5 724	8416
01 0 56 026	HEMDINGEN	PINNEBERG	SCHH	1 353	2081
05 9 62 016	HEMER, STADT	MAERKISCHER KREIS	NW	32 891	5870
09 5 72 130	HEMHOFEN	ERLANGEN-HOECHSTADT	BAY	3 561	8551
01 0 51 047	HEMME	DITHMARSCHEN	SCHH	596	2241
07 1 32 049	HEMMELZEN	ALTENKIRCHEN (WESTERWALD)	RHPF	198	5231
09 5 75 130	HEMMERSHEIM	NEUSTADT A.D.AISCH-BAD WINDSHEIM	BAY	705	8701
03 2 53 006	HEMMINGEN	HANNOVER	NDSA	16 158	3005
08 1 18 027	HEMMINGEN	LUDWIGSBURG	BAWU	7 182	7251
01 0 51 048	HEMMINGSTEDT	DITHMARSCHEN	SCHH	2 889	2241
03 3 52 022	HEMHOOP	CUXHAVEN	NDSA	7 666	2170
08 2 26 031	HEMSBACH, STADT	RHEIN-NECKAR-KREIS	BAWU	12 963	6944
03 3 57 024	HEMSBUENDE	ROTENBURG (WUEMME)	NDSA	1 127	2725
03 3 57 025	HEMSLINGEN	ROTENBURG (WUEMME)	NDSA	1 263	2725
03 2 51 019	HEMSLOH	DIEPHOLZ	NDSA	689	2841
07 1 40 050	HENAU	RHEIN-HUNSRUECK-KREIS	RHPF	189	6571
09 6 73 130	HENDUNGEN	RHOEN-GRABFELD	BAY	998	8741
09 5 74 131	HENFENFELD	NUERNBERGER LAND	BAY	1 664	8561
09 2 71 125	HENGERSBERG, MARKT	DEGGENDORF	BAY	5 754	8355
05 3 82 020	HENNEF (SIEG)	RHEIN-SIEG-KREIS	NW	28 835	5202
01 0 51 049	HENNSTEDT	DITHMARSCHEN	SCHH	1 801	2246
01 0 61 036	HENNSTEDT	STEINBURG	SCHH	525	2211
07 1 33 043	HENNWEILER	BAD KREUZNACH	RHPF	1 191	6571
07 3 36 037	HENSCHTAL	KUSEL	RHPF	417	6791
01 0 60 039	HENSTEDT-ULZBURG	SFEBERG	SCHH	18 197	2359
07 2 35 043	HENTERN	TRIER-SAARBURG	RHPF	323	5504
09 1 76 131	HEPBERG	EICHSTAETT	BAY	1 469	8071
06 1 71 011	HEPPENHEIM (BERGSTRASSE), KREISSTADT	BERGSTRASSE	HESS	23 908	6148
03 3 57 026	HEPSTEDT	ROTENBURG (WUEMME)	NDSA	771	2733
08 4 37 044	HERBERTINGEN	SIGMARINGEN	BAWU	4 047	7944
08 3 16 017	HERBOLZHEIM, STADT	EMMENDINGEN	BAWU	7 752	7834
07 1 34 038	HERBORN	BIRKENFELD	RHPF	455	6581
06 1 89 012	HERBORN, STADT	WETTERAUKREIS	HESS	21 477	6348
08 1 35 020	HERBRECHTINGEN, STADT	HEIDENHEIM	BAWU	11 465	7922
09 6 73 131	HERBSTADT	RHOEN-GRABFELD	BAY	689	8741
06 1 84 008	HERBSTEIN, STADT	VOGELSBURGKREIS	HESS	4 560	6422
07 2 32 049	HERBSTMUEHLE	BITBURG-PRUEM	RHPF	31	5529
07 3 36 039	HEFCHWEILER	KUSEL	RHPF	482	6799
05 9 54 020	HEFDECKE, STADT	ENNEPE-RUHR-KREIS	NW	23 710	5804

*)GEBIETSSTAND:1.1.1980.

H

4 GEMEINDEN IN ALPHABETISCHER ORDNUNG MIT SCHLUESSELNUMMER, WOHNBEVOELKERUNG UND POSTLEITZAHL A v 31.12.1970 *)

SCHLUESSEL- NUMMER	GEMEINDE	KREIS	LAND	BEVOEL- KERUNG	POST- LEIT- ZAHL
07 1 32 050	HEFDORF	ALTENKIRCHEN (WESTERWALD)	RHPF	7 171	5243
08 4 37 124	HERDWANGEN-SCHOENACH	SIGMARINGEN	BAWU	1 883	7799
09 7 72 156	HERETSRIED	AUGSBURG	BAY	807	8901
05 7 58 012	HERFORD, STADT	HERFORD	NW	62 977	4900
07 2 32 050	HERFORST	BITBURG-PRUEM	RHPF	726	5522
09 7 76 131	HERGATZ	LINDAU (BODENSEE)	BAY	1 904	8994
07 1 33 044	HERGENFELD	BAD KRUFZNACH	RHPF	394	6531
07 1 43 278	HERGENROTH	WESTERWALDKREIS	RHPF	340	5438
09 7 76 115	HERGENSWEILER	LINDAU (BODENSEE)	BAY	1 215	8991
07 3 37 037	HERGERSWEILER	SUEDLICHE WEINSTRASSE	RHPF	107	6741
06 2 73 008	HERINGEN (WERRA), STADT	HERSFELD-ROTENBURG	HESS	9 263	6432
01 0 55 022	HERINGSBORF	OSTHOLSTEIN	SCHH	921	2444
07 2 35 044	HERL	TRIER-SAARBURG	RHPF	245	5501
06 2 78 004	HERLESHAUSEN	WERRA-MEISSNER-KREIS	HESS	3 188	3443
03 3 51 013	HERMANNSEBURG	CELLE	NDSA	7 955	3102
08 1 35 021	HERMARINGEN	HEIDENHEIM	BAWU	2 150	7921
07 3 40 016	HERMERSBERG	PIRMASENS	RHPF	1 874	6791
07 2 35 045	HERMESKEIL, STADT	TRIER-SAARBURG	RHPF	5 474	5508
05 9 16 000	HERNE, STADT	KREISFREIE STADT	NW	183 065	4690
07 1 41 054	HEROLD	RHEIN-LAHN-KREIS	RHPF	303	5429
09 4 74 135	HEROLDSBACH	FORCHHEIM	BAY	3 205	8551
09 5 72 131	HEROLDSBERG, MARKT	ERLANGEN-HOECHSTADT	BAY	6 490	8501
08 4 25 139	HEROLDSTATT	ALB-DONAU-KREIS	BAWU	1 834	7424
07 3 36 040	HERREN-SULZBACH	KUSEL	RHPF	217	6759
08 1 15 021	HERRENBERG, STADT	BOEPLINGEN	BAWU	25 202	7033
07 1 37 035	HERRESBACH	MAYEN-KOBLENZ	RHPF	397	5441
09 5 71 166	HERRIEDEN, STADT	ANSBACH	BAY	5 794	8801
08 3 37 049	HERRISCHRIED	WALDSHUT	BAWU	1 965	7881
09 2 73 127	HERRNGIERSDORF	KELHEIM	BAY	967	8301
09 1 88 124	HERRSCHING A. AMMERSEE	STARBERG	BAY	7 919	8036
07 1 34 039	HERRSTEIN	BIRKENFELD	RHPF	748	6581
09 5 74 132	HERSBRUCK, STADT	NUERNBERGER LAND	BAY	11 315	8562
07 1 43 029	HERSCHBACH	WESTERWALDKREIS	RHPF	2 297	5419
07 1 43 239	HERSCHBACH (OBERWESTERWALD)	WESTERWALDKREIS	RHPF	736	5431
07 3 40 017	HERSCHBERG	PIRMASENS	RHPF	986	6791
07 1 31 028	HERSCHBROICH	AHRWEILER	RHPF	295	5488
05 9 62 020	HERSCHEID	MAERKISCHER KREIS	NW	6 536	5974
07 3 36 041	HERSCHWEILER-PETTERSHEIM	KUSEL	RHPF	1 340	6799
07 2 32 332	HERSDORF	BITBURG-PRUEM	RHPF	395	5541
05 5 62 020	HERTEN, STADT	RECKLINGHAUSEN	NW	69 400	4352
07 3 32 026	HERXHEIM A. BERG	BAD DUERKHEIM	RHPF	485	6719
07 3 37 038	HERXHEIM BEI LANDAU/PFALZ	SUEDLICHE WEINSTRASSE	RHPF	8 467	6742
07 3 37 039	HERXHEIMWEYHER	SUEDLICHE WEINSTRASSE	RHPF	384	6742
03 1 56 009	HERZBERG AM HARZ, STADT	OSTERODE AM HARZ	NDSA	16 291	3420
05 7 54 020	HERZEBROCK	GUETERSLOH	NW	12 654	4836
07 2 32 240	HERZFELD	BITBURG-PRUEM	RHPF	49	5541
01 0 61 037	HERZHORN	STEINBURG	SCHH	1 000	2209
03 4 54 021	HERZLAKE	EMSLAND	NDSA	2 709	4471

*) GEBIETSSTAND: 1.1.1980.

SCHLUESSEL- NUMMER	GEMEINDE	KREIS	LAND	BEVOEL- KFRUNG	POST- LEIT- ZAHLE
09 5 72 132	HERZOGENAURACH, STADT	ERLANGEN-HOECHSTADT	BAY	16 664	8522
05 3 54 016	HERZOGENRATH, STADT	AACHEN	NW	42 425	5120
03 4 57 010	HESEL	LEER	NDSA	3 096	2951
03 2 57 014	HESPE	SCHAUMBURG	NDSA	1 444	3061
09 5 72 133	HESSDORF	ERLANGEN-HOECHSTADT	BAY	2 197	8521
06 1 81 007	HESSENECK	ODENWALDKREIS	HESS	866	6121
07 3 38 012	HESSHEIM	LUDWIGSHAFEN	RHPF	3 125	6711
08 1 18 028	HESSIGHEIM	LUDWIGSBURG	BAWU	1 778	7121
06 2 78 005	HESSISCH LICHTENAU, STADT	WERKA-MEISSNER-KREIS	HESS	13 668	3436
03 2 52 007	HESSISCH-OLDENDORF, STADT	HAMELN-PYRMONT	NDSA	17 968	3253
07 1 35 041	HESWEILER	COCHEM-ZELL	RHPF	138	5581
01 0 56 027	HETLINGEN	PINNEBERG	SCHH	1 077	2081
07 3 40 018	HETTENHAUSEN	PIRMASENS	RHPF	250	6791
07 3 32 027	HETTENLEIDELHEIM	BAD DUERKHEIM	RHPF	3 103	6719
07 1 34 040	HETTENRODT	BIRKENFELD	RHPF	663	6581
09 1 86 126	HETTENSHAUSEN	PFaffenHOFEN A.D.ILM	BAY	1 379	8068
08 4 37 047	HETTINGEN, STADT	SIGMARINGEN	BAWU	1 922	7481
09 6 79 146	HETTSTADT	WUERZBURG	BAY	2 171	8702
07 2 31 053	HETZERATH	BERNKASTEL-WITTLICH	RHPF	1 641	5559
09 4 74 137	HETZLES	FORCHHEIM	BAY	1 046	8524
08 1 36 028	HEUBACH, STADT	OSTALBKREIS	BAWU	8 050	7072
06 1 88 007	HEUCHELHEIM	WETTERAUKREIS	HESS	7 232	6301
07 3 38 013	HEUCHELHEIM B. FRANKENTHAL	LUDWIGSHAFEN	RHPF	1 039	6711
07 3 37 040	HEUCHELHEIM-KLINGEN	SUEDLICHE WEINSTRASSE	RHPF	855	6741
08 1 36 029	HEUCHLINGEN	OSTALBKREIS	BAWU	1 603	7071
03 2 57 015	HEUERSSEN	SCHAUMBURG	NDSA	914	3061
07 1 32 051	HEUPELZEN	ALTENKIRCHEN (WESTERWALD)	RHPF	206	5231
06 1 82 006	HEUSENSTAMM, STADT	OFFENBACH	HESS	17 187	6056
09 6 73 133	HEUSTREU	RHOEN-GRABFELD	BAY	1 118	8741
10 0 41 513	HEUSWEILER	STADTVERBAND SAARBRUECKEN	SAAR	19 740	6601
08 3 15 051	HEUWEILER	BREISGAU-HOCHSCHWARZWALD	BAWU	819	7803
07 1 43 240	HEUZERT	WESTERWALDKREIS	RHPF	150	5238
03 2 55 020	HEYEN	HOLZMINDEN	NDSA	587	3452
05 7 58 016	HIDDENHAUSEN	HERFORD	NW	19 660	4901
05 9 70 020	HILCHENBACH, STADT	SIEGEN	NW	15 221	5912
05 1 58 016	HILDEN, STADT	METTMAHN	NW	52 708	4010
06 2 72 010	HILDERS	FULDA	HESS	4 686	6414
03 2 54 021	HILDESHEIM, STADT	HILDESHEIM	NDSA	102 512	3200
08 1 15 022	HILDRIZHAUSEN	BOEBLINGEN	BAWU	2 841	7031
07 1 32 052	HILGENROTH	ALTENKIRCHEN (WESTERWALD)	RHPF	274	5231
03 2 56 013	HILGERMISSEN	NIENBURG (WESER)	NDSA	2 257	2812
07 1 43 030	HILGERT	WESTERWALDKREIS	RHPF	1 310	5411
03 4 54 022	HILKENBROOK	EMSLAND	NDSA	519	2993
05 7 70 012	HILLE	MINDEN-LUEBBECKE	NW	14 208	4955
03 1 51 012	HILLERSE	GIFHORN	NDSA	1 634	3171
07 2 33 029	HILLESHEIM	DAUN	RHPF	2 287	5533
07 3 39 028	HILLESHEIM	MAINZ-BINGEN	RHPF	509	6521
01 0 51 050	HILLGROVEN	DITHMARSCHEN	SCHH	117	2244

*) GEBIETSSTAND: 1.1.1980.

H

4 GEMEINDEN IN ALPHABETISCHER ORDNUNG MIT SCHLUESSELNUMMER, WOHNBEVOELKERUNG UND POSTLEITZAHL A* 31.12.1979 *)

SCHLUESSEL- NUMMER	GEMEINDE	KREIS	LAND	BEVOEL- KERUNG	POST- LEIT- ZAHL
07 1 43 031	HILLSCHIED	WESTERWALDKREIS	RHPF	2 598	5411
09 5 76 127	HILPOLTSTEIN, STADT	ROTH	BAY	9 665	8551
07 2 31 054	HILSCHFID	BERNKASTEL-WITTEICH	RHPF	287	5509
07 3 40 019	HILST	PIRMASENS	RHPF	395	6781
09 7 72 157	HILTENFINGEN	AUGSBURG	BAY	1 099	8931
03 4 59 022	HILTER AM TEUTOBURGER WALD	OSNABRUECK	NDSA	8 479	4517
09 4 74 138	HILPOLTSTEIN, MARKT	FORCHHEIM	BAY	1 412	8551
08 3 35 035	HILZINGEN	KONSTANZ	BAWU	6 286	7701
03 3 60 011	HIMBERGEN	UELZEN	NDSA	1 631	3119
09 4 77 121	HIMMELKPCN	KULMBACH	BAY	2 718	8581
03 3 59 025	HIMMELPFORTEN	STADE	NDSA	3 446	2167
09 6 77 142	HIMMELSTADT	MAIN-SPESSART	BAY	1 418	8702
07 1 41 055	HIMMIGHOFEN	RHEIN-LAHN-KREIS	RHPF	308	5429
09 7 80 123	HINDELANG, MARKT	OBERRALLGAEU	BAY	5 104	8973
01 0 61 038	HINGSTHEIDE	STEINBURG	SCHH	63	2211
03 4 52 011	HINTE	AURICH	NDSA	7 314	2971
09 2 72 126	HINTERSCHMIDING	FREYUNG-GRAFENAU	BAY	2 003	8391
07 1 34 041	HINTERTIEFENBACH	BIRKENFELD	RHPF	349	6580
07 3 40 020	HINTERWEIDENTHAL	PIRMASENS	RHPF	1 718	6781
07 2 33 030	HINTERWEILER	DAUN	RHPF	250	5531
08 3 15 052	HINTERZARTEN	BREISGAU-HOCHSCHWARZWALD	BAWU	2 211	7824
07 2 35 046	HINZENBURG	TRIER-SAARBURG	RHPF	199	5501
07 2 35 047	HINZERT-POELERT	TRIER-SAARBURG	RHPF	321	5509
07 3 36 042	HINZWEILER	KUSEL	RHPF	459	6759
03 3 57 027	HIPSTEDT	ROTENBURG (WUENNE)	NDSA	1 208	2740
08 4 16 018	HIRPLINGEN	TUEBINGEN	BAWU	1 976	7401
09 4 71 145	HIRSCHAID, MARKT	BAMBERG	BAY	8 337	8606
09 3 71 127	HIRSCHAU, STADT	AMBERG-SULZBACH	BAY	5 947	8452
09 3 71 128	HIRSCHBACH	AMBERG-SULZBACH	BAY	1 221	8459
07 1 41 057	HIRSCHBERG	RHEIN-LAHN-KREIS	RHPF	350	6251
08 2 26 107	HIRSCHBERG AN DER BERGSTRASSE	RHEIN-NECKAR-KREIS	BAWU	9 454	6945
07 1 40 053	HIRSCHFELD (HUNSRUECK)	RHEIN-HUNSRUECK-KREIS	RHPF	331	6541
06 1 71 012	HIRSCHHORN (NECKAR), STADT	BERGSTRASSE	HESS	4 004	6932
07 3 35 014	HIRSCHHORN/PFALZ	KAISERSLAUTERN	RHPF	697	6751
07 3 40 021	HIRSCHTHAL	PIRMASENS	RHPF	141	6781
07 1 37 036	HIRTEN	MAYEN-KOBLENZ	RHPF	218	5441
07 1 32 053	HIRZ-PAULSBACH	ALTENKIRCHEN (WESTERWALD)	RMPF	218	5231
06 1 85 009	HIRZENHAIN	WETTERAUKREIS	HESS	2 743	6476
07 2 32 052	HISEL	BITBURG-PRUEM	RHPF	27	5521
03 3 55 018	HITTBERGEN	LUENEBURG	NDSA	618	2059
03 3 54 009	HITZACKER, STADT	LUECHOW-DANNENBERG	NDSA	4 721	3139
09 1 76 132	HITZHOFEN	EICHSTAETT	BAY	1 635	8079
01 0 60 040	HITZHUSEN	SEGEBERG	SCHH	946	2357
07 3 31 011	HOCHBORN	ALZEY-WORMS	RHPF	357	6509
01 0 51 051	HOCHDONN	DITTMARSCHEN	SCHH	1 072	2224
08 4 26 058	HOCHDORF	BIBERACH	BAWU	1 780	7951
08 1 16 027	HOCHDORF	ESSLINGEN	BAWU	3 976	7311
07 3 39 014	HOCHDORF-ASSENHEIM	LUDWIGSHAFEN	RHPF	2 370	6701

*) GEBIETSSTAND: 1.1.1980.

4 GEMEINDEN IN ALPHABETISCHER ORDNUNG MIT SCHLUESSELNUMMER, WOHNBEVÖLKERUNG UND POSTLEITZAHL AM 31.12.1979 *)

SCHLUESSEL- NUMMER	GEMEINDE	KREIS	LAND	BEVÖL- KERUNG	POST- LEIT- ZAHL
06 1 80 005	HOCHHEIM AM MAIN, STADT	MAIN-TAUNUS-KREIS	HESS	15 144	6203
07 2 31 056	HOCHSCHEID	BERNKASTEL-WITTLICH	RHPF	220	5551
07 3 35 015	HOCHSPEYER	KAISERSLAUTERN	RHPF	4 062	6755
07 3 37 041	HOCHSTADT (PFALZ)	SUEDLICHE WEINSTRASSE	RHPF	2 110	6741
09 4 78 127	HOCHSTADT A. MAIN	LICHTENFELS	BAY	1 678	8621
07 1 33 045	HOCHSTAETTEN	BAD KREUZNACH	RHPF	711	6551
07 1 33 046	HOCHSTETTEN-DHAUN	BAD KREUZNACH	RHPF	1 512	6570
08 2 26 032	HOCKENHEIM, STADT	RHEIN-NECKAR-KREIS	BAWU	15 989	6832
07 2 35 048	HOCKWEILER	TRIER-SAARBURG	PHPF	161	5501
03 3 58 014	HODENHAGEN	SOLTAU-FALLINGBOSTEL	NDSA	1 960	3035
01 0 61 039	HODORF	STEINBURG	SCHH	222	2211
09 6 79 147	HOECHBERG	WUERZBURG	BAY	7 795	8706
08 3 37 051	HOECHENSWAND	WALDSHUT	BAWU	1 921	7821
09 6 73 134	HOECHHEIM	RHOEN-GRABFELD	BAY	1 366	8741
06 1 81 008	HOECHST I. ODW.	CDENWALDKREIS	HESS	8 288	6128
09 5 72 135	HOECHSTADT A. D. AISCH, STADT	ERLANGEN-HOECHSTADT	BAY	9 591	8552
09 7 73 139	HOECHSTAEDT A. D. DONAU, STADT	DILLINGEN A.D.DONAU	BAY	4 489	8884
09 4 79 126	HOECHSTAEDT B. THIERSHEIM	WUNSIEDEL I. FICHTELGEBIRGE	BAY	1 108	8671
07 2 33 215	HOECHSTBERG	DAUN	RHPF	348	5441
07 1 43 241	HOECHSTENBACH	WESTERWALDKREIS	RHPF	686	5239
08 2 35 035	HOEFEN AN DER ENZ	CALW	BAWU	1 504	7545
03 3 51 014	HOEFER	CELLE	NDSA	959	3101
01 0 54 045	HOEGEL	NORDFRIESLAND	SCHH	441	2251
01 0 60 041	HOEGERSDORF	SEGEBERG	SCHH	254	2360
01 0 57 027	HOEGSDORF	PLOEN	SCHH	391	2321
03 3 54 010	HOEHBECK	LUECHOW-DANNENBERG	NDSA	682	3131
07 3 40 022	HOEHEINOED	PIRMASENS	RHPF	1 468	6781
07 3 40 023	HOEHEISCHWEILER	PIRMASENS	RHPF	918	6781
09 1 84 127	HOEHENKIRCHEN	MUENCHEN	BAY	5 368	8011
07 3 40 024	HOEHFROESCHEN	PIRMASENS	RHPF	780	6781
07 1 43 242	HOEHN	WESTERWALDKREIS	RHPF	2 918	5439
01 0 57 028	HOEHNDOEF	PLOEN	SCHH	378	2306
07 1 43 032	HOEHR-GRENZHAUSEN, STADT	WESTERWALDKREIS	RHPF	8 230	5410
07 1 41 058	HOEMBERG	RHEIN-LAHN-KREIS	RHPF	310	5409
07 1 31 029	HOENNINGEN	AHRWEILER	RHPF	847	5481
08 2 25 039	HOEPFINGEN	NECKAR-ODENWALD-KREIS	BAWU	2 754	6969
03 1 56 010	HOERDEN	OSTERODE AM HARZ	NDSA	1 062	3421
07 3 34 011	HOERDT	GERMERSHEIM	RHPF	2 108	6729
09 1 78 132	HOERGERTSHAUSEN	FREISING	BAY	1 513	8051
07 3 33 030	HOERINGEN	DONNERSBERGKREIS	RHPF	503	6751
01 0 54 046	HOERNUM (SYLT)	NORDFRIESLAND	SCHH	1 265	2284
07 2 33 031	HOERSCHHEID	DAUN	RHPF	122	5569
07 2 33 032	HOERSCHHAUSEN	DAUN	RHPF	128	5569
05 5 66 016	HOERSTEL, STADT	STEINFURT	NW	14 967	4446
01 0 58 075	HOERSTEN	RENSBURG-ECKERNFOERDE	SCHH	44	2371
01 0 59 123	HOERUP	SCHLESWIG-FLENSBURG	SCHH	554	2391
09 6 71 130	HOESBACH	ASCHAFENBURG	BAY	11 704	8752
09 1 87 145	HOESLWANG	ROSENHEIM	BAY	841	8201

*) GEBIETSSTAND: 1.1.1980.

H

4 GEMEINDEN IN ALPHABETISCHER ORDNUNG MIT SCHLUESSELNUMMER, WOHNBEVÖLKERUNG UND POSTLEITZAHL AM 31.12.1979 *)

SCHLUESSEL- NUMMER	GEMEINDE	KREIS	LAND	BEVÖL- KERUNG	POST- LEIT- ZAHL
09 5 77 141	HOETTINGEN	WEISSENBURG-GUNZENHAUSEN	BAY	971	8831
01 0 51 057	HOEVEDE	DITHMARSCHEN	SCHH	65	2245
05 7 74 074	HOEVELHOF	PADERBORN	NW	12 006	4791
07 1 32 054	HOEVELS	ALTENKIRCHEN (WESTERWALD)	RHPF	863	5249
05 7 62 020	HOEXTER, STADT	HOEXTER	NW	32 457	3470
07 1 43 243	HOF	WESTERWALDKREIS	RHPF	1 081	5439
09 4 64 000	HOF, STADT	KREISFREIE STADT	BAY	53 398	8670
06 2 72 011	HOFBIEBER	FULDA	HESS	5 024	6417
07 1 31 030	HOFFELD	AHRWEILER	RHPF	300	5489
01 0 58 076	HOFFELD	RENDSBURG-ECKERNFORDE	SCHH	145	2352
06 2 74 012	HOFGEISMAR, STADT	KASSEL	HESS	13 464	3520
06 1 80 006	HOFHEIM AM TAUNUS, STADT	MAIN-TAUNUS-KREIS	HESS	33 262	6238
09 6 74 149	HOFHEIM I. UFR., STADT	HASSBERG	BAY	4 919	8729
09 2 75 127	HOFKIRCHEN, MARKT	PASSAU	BAY	2 825	8359
09 1 81 124	HOFSTETTEN	LANDSBERG A. LECH	BAY	1 075	8911
08 3 17 046	HOFSTETTEN	ORTENAU-KREIS	BAWU	1 361	7612
08 3 17 047	HOFBERG	ORTENAU-KREIS	BAWU	6 716	7601
07 3 31 041	HOHEN-SUELZEN	ALZEY-WORMS	RHPF	584	6521
06 1 89 013	HOHENNAHR	WETTERAU-KREIS	HESS	4 157	6331
09 7 79 162	HOHENALTHEIM	DONAU-RIES	BAY	573	8861
01 0 61 040	HOHENASPE	STEINBURG	SCHH	1 713	2211
09 2 72 127	HOHENAU	FREYUNG-GRAFENAU	BAY	2 964	8351
09 4 79 127	HOHENBERG A. D. EGER, STADT	WUNSTEDL I. FICHELGEBIRGE	BAY	1 670	8591
09 1 84 129	HOHENBRUNN	MUENCHEN	BAY	6 747	8011
09 3 71 129	HOHENBURG, MARKT	AMBERG-SULZBACH	BAY	1 534	8451
01 0 57 029	HOHENFELDE	PLOEN	SCHH	763	2301
01 0 61 041	HOHENFELDE	STEINBURG	SCHH	939	2201
01 0 62 033	HOHENFELDE	STORMARN	SCHH	63	2077
08 3 35 096	HOHENFELS	KONSTANZ	BAWU	1 483	7769
07 2 33 033	HOHENFELS-ESSINGEN	DAUN	RHPF	314	5531
09 3 73 134	HOHENFELS, MARKT	NEUMARKT I. D. OPF.	BAY	2 138	8431
09 1 90 129	HOHENFURCH	WEILHEIM-SCHONGAU	BAY	1 153	8921
03 1 57 002	HOHENHAMELN	PEINE	NDSA	7 850	3164
01 0 53 053	HOHENHORN	HERZOGTUM LAUENBURG	SCHH	419	2051
09 1 78 133	HOHENKAMMER	FREISING	BAY	1 270	8051
07 1 31 206	HOHENLEIMBACH	AHRWEILER	RHPF	287	5446
09 1 75 123	HOHENLINDEN	EBERSBERG	BAY	2 104	8011
01 0 61 042	HOHENLOCKSTEDT	STEINBURG	SCHH	5 263	2214
07 3 36 043	HOHENOELLEN	KUSEL	RHPF	455	6759
09 1 90 130	HOHENFEISSENBERG	WEILHEIM-SCHONGAU	BAY	3 047	8126
09 1 77 121	HOHENPOLDING	ERDING	BAY	1 144	8251
06 2 73 010	HOHENPODA	HERSFELD-ROTENBURG	HESS	3 629	6431
09 6 73 135	HOHENROTH	RHOEN-GRABFELD	BAY	2 293	8741
08 1 17 031	HOHENSTADT	GOFFPINGEN	BAWU	520	7341
08 4 15 090	HOHENSTEIN	REUTLINGEN	BAWU	2 924	7425
06 1 83 005	HOHENSTEIN	RHEINGAU-TAUNUS-KREIS	HESS	5 810	6209
08 4 37 053	HOHENTENGEN	SIGMAPINGEN	BAWU	4 065	7969
08 3 37 053	HOPENTENGEN AM HOCHRHAIN	WALDSHUT	BAWU	2 770	7891

*) GEBIETSSTAND: 1.1.1980.

4 GEMEINDEN IN ALPHABETISCHER OPDUNG MIT SCHLUESSELNUMMER, WOHNBEVOELKERUNG UND POSTLEITZAHL A* 31.12.1979 *)

SCHLUESSEL- NUMMER	GEMEINDE	KREIS	LAND	BEVOEL- KERUNG	POST- LEIT- ZAHL
09 2 74 141	HOHENTHANN	LANDSHUT	BAY	2 689	8301
09 1 86 128	HOHENWART, MARKT	PFaffenhofen A.D.ILM	BAY	3 277	8899
09 3 72 135	HOHENWARTH	CHAM	BAY	1 845	8491
01 0 58 077	HOHENWESTEDT	REndsbuRg-ECKERNfoERDE	SCHH	4 286	2354
01 0 58 078	HOHN	REndsbuRg-ECKERNfoERDE	SCHH	1 733	2371
03 3 51 015	HOHNE	CELLE	NDSA	1 692	3101
03 2 57 016	HOHNHORST	SCHAUMBURG	NDSA	2 039	3051
03 3 55 019	HOHNSTOFF (FLBE)	LUENEBURG	NDSA	1 884	2059
01 0 57 030	HOHWACHT (OSTSEE)	PLOEN	SCHH	1 174	2322
01 0 62 035	HOISDORF	STORMARN	SCHH	3 199	2071
03 4 60 005	HOLDORF	VECHTA	NDSA	4 775	2841
03 2 55 021	HOLENBERG	HOLZMINDEN	NDSA	481	3451
03 2 54 022	HOLLE	HILDESHEIM	NDSA	6 256	3201
03 3 52 023	HOLLEN	CUXHAVEN	NDSA	852	2855
09 7 71 140	HOLLENBACH	AICHACH-FRIEDBERG	BAY	1 900	8891
01 0 53 054	HOLLENBEK	HERZOGTUM LAUENBURG	SCHH	374	2411
03 3 53 019	HOLLENSTEDT	HARBURG	NDSA	2 096	2114
07 1 43 033	HOLLER	WESTERWALDKREIS	RHPF	958	5431
03 3 59 026	HOLLERN	STADE	NDSA	3 203	2161
09 4 72 154	HOLLFELD, STADT	BAYREUTH	BAY	5 038	8601
01 0 51 053	HOLLINGSTEDT	DITHMARSCHEN	SCHH	323	2241
01 0 59 039	HOLLINGSTEDT	SCHLESWIG-FLENSBURG	SCHH	790	2381
07 1 40 055	HOLLNICH	RHEIN-HUNSRUECK-KREIS	RHPF	235	5448
03 3 52 024	HOLLNSETH	CUXHAVEN	NDSA	810	2171
09 6 73 136	HOLLSTADT	RHOEN-GRABFELD	BAY	1 415	8741
01 0 54 048	HOLM	NORDFRIESLAND	SCHH	81	2264
01 0 56 028	HOLM	PINNEBERG	SCHH	2 262	2081
03 3 56 004	HOLSTE	OSTERHOLZ	NDSA	744	2864
01 0 61 043	HOLSTENNIENDORF	STEINBURG	SCHH	412	2211
07 2 32 053	HOLSTHUM	BITBURG-PRUEM	RHPF	504	5521
01 0 59 124	HOLT	SCHLESWIG-FLENSBURG	SCHH	163	2261
03 4 62 006	HOLTGAST	WITTMUND	NDSA	1 575	2943
03 4 57 011	HOLTLAND	LEER	NDSA	2 022	2951
01 0 58 080	HOLTSEE	REndsbuRg-ECKERNfoERDE	SCHH	1 070	2331
07 1 41 059	HOLZAPPEL	RHEIN-LAHN-KREIS	RHPF	1 009	5409
07 1 40 056	HOLZBACH	RHEIN-HUNSRUECK-KREIS	RHPF	459	6540
01 0 58 081	HOLZBUNGE	REndsbuRg-ECKERNfoERDE	SCHH	290	2333
01 0 58 082	HOLZDORF	REndsbuRg-ECKERNfoERDE	SCHH	832	2331
03 2 55 022	HOLZEN	HOLZMINDEN	NDSA	700	3456
07 2 35 050	HOLZERATH	TRIER-SAARBURG	RHPF	334	5501
08 1 15 024	HOLZGERLINGEN	BOEBLINGEN	BAWU	8 429	7031
09 7 78 151	HOLZGUENZ	UNTERALLGAEU	BAY	918	8941
07 1 41 060	HOLZHAUSEN A. D. HAIDE	RHEIN-LAHN-KREIS	RHPF	939	5429
09 7 73 140	HOLZHEIM	DILLINGEN A.D.DONAU	BAY	3 165	8885
09 7 79 163	HOLZHEIM	DONAU-RIES	BAY	949	8851
09 7 75 126	HOLZHEIM	NEU-ULM	BAY	1 502	7911
07 1 41 061	HOLZHEIM	RHEIN-LAHN-KREIS	RHPF	719	6251
09 3 75 153	HOLZHEIM A. FORST	REGENSBURG	BAY	829	8411

*) GEBIETSSTAND: 1.1.1980.

H

4 GEMEINDEN IN ALPHABETISCHER ORDNUNG MIT SCHLUESSELNUMMER, WOHNBEVOELKERUNG UND POSTLEITZAHL AM 31.12.1970 *)

SCHLUESSEL- NUMMER	GEMEINDE	KREIS	LAND	BEVOEL- KERUNG	POST- LEIT- ZAHL
08 4 25 062	HOLZKIRCH	ALB-DONAU-KREIS	BAWU	750	7901
09 6 79 149	HOLZKIRCHEN	MUERZBURG	BAY	891	8702
09 1 82 120	HOLZKIPCHEN, MARKT	MIESBACH	BAY	9 282	8150
08 1 16 029	HOLZMADEN	ESSLINGEN	BAWU	1 645	7311
03 2 55 023	HOLZMINDEN, STADT	HOLZMINDEN	NDSA	22 392	3450
05 9 78 016	HOLZWICKEDE	UNNA	NW	15 626	4755
07 3 35 044	HOMBERG	KUSEL	RHPF	245	6759
07 1 43 244	HOMBERG	WESTERWALDKREIS	RHPF	121	5439
06 2 76 009	HOMBERG (EFZE), KREISSTADT	SCHWALM-EDER-KREIS	HESS	14 411	3588
06 1 84 009	HOMBERG (OHM), STADT	VOGELSBERGMKREIS	HESS	7 411	6313
10 0 45 114	HOMBURG, KREISSTADT	SAAR-PFALZ-KREIS	SAAR	41 581	6650
07 2 32 054	HOMMERDINGEN	BITBURG-PRUEM	RHPF	79	5529
07 1 31 032	HONERATH	AHRWEILER	RHPF	116	5488
01 0 57 031	HONIGSEE	PLOEN	SCHH	384	2309
07 2 31 057	HONTHEIM	BERNKASTEL-WITTLICH	RHPF	781	5561
01 0 54 050	HOOG	NORDFRIESLAND	SCHH	134	2251
03 4 56 009	HOOGSTEDE	GRAFSCHAFT BENTHEIM	NDSA	2 515	4459
09 7 77 135	HOPFERAU	OSTALLGAEU	BAY	923	8959
07 3 36 045	HOPPSTAEDTEN	KUSEL	RHPF	376	6759
07 1 34 042	HOPPSTAEDTEN-WEIERSBACH	BIRKENFELD	RHPF	2 304	6589
05 5 66 020	HOPSTEN	STEINFURT	NW	5 853	4447
07 2 31 058	HORATH	BERNKASTEL-WITTLICH	RHPF	429	5552
08 2 37 040	HORB AM NECKAR, STADT	FREUDENSTADT	BAWU	20 010	7240
07 1 33 047	HORBACH	BAD KREUZNACH	RHPF	50	6571
07 3 40 025	HORBACH	PIRMASENS	RHPF	486	6791
07 1 43 034	HORBACH	WESTERWALDKREIS	RHPF	602	5431
08 3 15 056	HORBEN	BREISGAU-HOCHSCHWARZWALD	BAWU	831	7801
07 1 34 043	HORBRUCH	BIRKENFELD	RHPF	280	6541
08 4 36 095	HORGENZELL	RAVENSBURG	BAWU	3 595	7981
07 1 41 062	HORHAUSEN	RHEIN-LAHN-KREIS	RHPF	317	5409
07 1 32 055	HORHAUSEN (WESTERWALD)	ALTENKIRCHEN (WESTERWALD)	RHPF	1 180	5451
07 1 40 058	HORN	RHEIN-HUNSRUECK-KREIS	RHPF	270	6540
05 7 66 032	HORN-BAD MEINBERG, STADT	LIPPE	NW	16 918	4934
07 3 40 211	HORNBAACH, STADT	PIRMASENS	RHPF	1 729	6661
01 0 53 056	HORNBEK	HERZOGTUM LAUENBURG	SCHH	156	2059
08 3 17 051	HORNBERG, STADT	ORTENAU-KREIS	BAWU	5 068	7746
03 1 58 020	HORNBERG, STADT	WOLFENBUETTEL	NDSA	2 888	3342
03 3 59 027	HORNEBURG, FLECKEN	STADE	NDSA	4 467	2152
07 2 33 216	HORPERATH	DAUN	RHPF	118	5441
07 3 39 029	HORRWEILER	MAINZ-BINGEN	RHPF	579	6531
07 3 36 046	HORSCHBACH	KUSEL	RHPF	318	6799
01 0 53 057	HOPST	HERZOGTUM LAUENBURG	SCHH	267	2411
01 0 61 044	HORST (HOLSTEIN)	STEINBURG	SCHH	3 920	2203
03 3 57 028	HORSTEDT	POTENBURG (WUEMME)	NDSA	981	2724
01 0 54 052	HORSTEDT	NORDFRIESLAND	SCHH	563	2251
05 5 66 024	HOFSTADT, STADT	STEINFURT	NW	6 068	4435
06 2 72 012	HOSENFELD	FULDA	HESS	3 915	6406
08 4 36 047	HOSSKIRCH	RAVENSBURG	BAWU	500	7961

*) GEBIETSSTAND: 1.1.1980.

4 GEMEINDEN IN ALPHABETISCHER ORDNUNG MIT SCHLUESSELNUMMER, WOHNBEVOELKERUNG UND POSTLEITZAHL AM 31.12.1979 *)

SCHLUESSEL- NUMMER	GEMEINDE	KREIS	LAND	BEVOEL- KERUNG	POST- LEIT- ZAHL
97 2 32 055	HOSTEN	BITBURG-PRUEM	RHPF	195	5521
07 1 34 044	HOTTENBACH	RIRKENFELD	RHPF	643	6581
03 2 56 014	HOYA, STADT	NIENBURG (WESER)	NDSA	3 810	2812
03 2 56 015	HOYERHAGEN	NIENBURG (WESER)	NDSA	907	2812
03 2 55 024	HOYERSHAUSEN	HOLZMINDEN	NDSA	653	3221
01 0 54 054	HUDE	NORDFRIESLAND	SCHH	168	2251
03 4 58 010	HUDE (OLDENBURG)	OLDENBURG (OLDENBURG)	NDSA	11 908	2872
07 1 43 036	HUEBINGEN	WESTERWALDKREIS	RHPF	378	5431
07 1 43 245	HUEBLINGEN	WESTERWALDKREIS	RHPF	283	5439
05 3 70 020	HUECKELHOVEN, STADT	HEINSBERG	NW	34 910	5142
05 3 74 016	HUECKESWAGEN, STADT	OBERBERGISCHER KREIS	NW	14 256	5609
03 2 51 020	HUEDE	DIEPHOLZ	NDSA	851	2844
07 1 33 048	HUEFFELSHEIM	BAD KREUZNACH	RHPF	1 162	6551
08 2 25 042	HUEFFENHARDT	NECKAR-ODENWALD-KREIS	BAWU	1 830	6921
07 3 36 047	HUEFFLER	KUSEL	RHPF	549	6799
08 3 26 027	HUEFFINGEN, STADT	SCHWARZWALD-BAAER-KREIS	BAWU	6 085	7713
08 2 16 022	HUEGELSHEIM	RASTATT	BAWU	1 390	7571
08 4 15 039	HUELLEN	REUTLINGEN	BAWU	2 575	7435
05 7 70 016	HUELLENHORST	MINDEN-LUEBBECKE	NW	10 938	4971
03 2 57 017	HUELSEDE	SCHAUMBURG	NDSA	1 114	3251
07 1 31 033	HUEMMEL	AHRWEILER	RHPF	444	5489
07 1 38 030	HUEMMERICH	NEUWIED	RHPF	469	5461
06 2 72 013	HUENFELD, STADT	FULDA	HESS	14 022	6418
06 1 78 008	HUENFELDEN	LIMBURG-WEILBURG	HESS	8 461	6257
06 1 83 006	HUENSTETTEN	RHEINGAU-TAUNUS-KREIS	HESS	7 346	6274
05 1 70 016	HUENXE	WESEL	NW	12 280	4224
05 3 58 016	HUERTGENWALD	DUEREN	NW	7 103	5165
05 3 62 028	HUERTH, STADT	ERFTKREIS	NW	50 654	5030
01 0 59 126	HUERUP	SCHLESWIG-FLENSBURG	SCHH	1 169	2395
01 0 59 041	HUESBY	SCHLESWIG-FLENSBURG	SCHH	519	2381
07 3 35 016	HUETSCHENHAUSEN	KAISERSLAUTERN	RHPF	3 885	6791
01 0 60 042	HUETTBLEK	SEGEBERG	SCHH	212	2359
07 2 32 056	HUETTEN	BITBURG-PRUEM	RHPF	89	5529
01 0 58 083	HUETTEN	RENSBURG-ECKERNFOERDE	SCHH	160	2331
06 1 89 014	HUETTENBERG	WETTERAUKREIS	HESS	8 017	6338
07 2 32 057	HUETTERSCHIED	BITBURG-PRUEM	RHPF	206	5521
07 2 32 058	HUETTINGEN A. D. KYLL	BITBURG-PRUEM	RHPF	332	5521
07 2 32 059	HUETTINGEN BEI LAHR	BITBURG-PRUEM	RHPF	151	5529
08 4 25 064	HUETTISHEIM	ALB-DONAU-KREIS	BAWU	1 153	7901
08 1 36 033	HUETTILINGEN	OSTALBKREIS	BAWU	5 059	7081
03 4 54 023	HUEVEN	EMSLAND	NDSA	478	4471
09 1 90 131	HUGLFING	WEILHEIM-SCHONGAU	BAY	1 770	8125
09 7 79 167	HUISHEIM	DONAU-RIES	BAY	1 428	8851
01 0 61 045	HUJE	STEINBURG	SCHH	232	2211
01 0 58 084	HUMMELFELD	RENSBURG-ECKERNFOERDE	SCHH	255	2334
09 4 72 155	HUMMELTAL	BAYREUTH	BAY	1 553	8581
01 0 54 055	HUMPTRUP	NORDFRIESLAND	SCHH	763	2264
09 2 78 139	HUNDERDORF	STRAUBING-BOGEN	BAY	2 891	8441

*) GEBIETSSTAND: 1.1.1980.

SCHLUESSEL- NUMMER	GEMEINDE	KREIS	LAND	BEVOEL- KERUNG	POST- LEIT- ZAHL
09 2 71 126	HUNDING	DEGGENDORF	BAY	1 016	8351
07 1 43 037	HUNDSANGEN	WESTERWALDKREIS	RHPF	1 550	5431
07 1 33 049	HUNDSBACH	BAD KREUZNACH	RHPF	495	6571
07 1 43 038	HUNDSDORF	WESTERWALDKREIS	RHPF	753	5412
06 1 88 008	HUNGEN, STADT	WETTERAUKREIS	HESS	11 821	6303
07 1 40 060	HUNGENROTH	RHEIN-HUNSRUECK-KREIS	RHPF	205	5401
07 1 41 063	HUNZEL	RHEIN-LAHN-KREIS	RHPF	196	5428
07 2 31 062	HUPPERATH	BERNKASTEL-WITTLICH	RHPF	492	5561
09 1 81 126	HURLACH	LANDSBERG A. LECH	BAY	1 033	8931
01 0 59 127	HUSBY	SCHLESWIG-FLENSBURG	SCHH	1 793	2395
03 2 56 016	HUSUM	NIENBURG (WESER)	NDSA	2 040	3071
01 0 54 056	HUSUM, STADT	NORDFRIESLAND	SCHH	24 672	2250
09 2 75 128	HUTTHURM, MARKT	PASSAU	BAY	4 480	8391
I					
08 3 37 059	IBACH	WALDSHUT	BAWU	349	7827
05 5 66 028	IBBENBUEREN, STADT	STEINFURT	NW	42 149	4530
09 7 74 143	ICHENHAUSEN, STADT	GUENZBURG	BAY	7 024	8273
09 1 73 130	ICKING	BAD TOELZ-WOLFRATSHAUSEN	BAY	3 349	8021
07 1 34 045	IDAR-OBERSTEIN, STADT	BIRKENFELD	RHPF	35 811	6580
07 1 32 056	IDELBERG	ALTENKIRCHEN (WESTERWALD)	RHPF	63	5231
07 2 32 060	IDENHEIM	BITBURG-PRUEM	RHPF	406	5521
07 2 32 061	IDESHEIM	BITBURG-PRUEM	RHPF	393	5521
01 0 59 042	IDSTEDT	SCHLESWIG-FLENSBURG	SCHH	744	2381
06 1 83 007	IDSTEIN, STADT	RHEINGAU-TAUNUS-KREIS	HESS	17 958	6270
09 1 90 132	IFFELDORF	WEILPEIM-SCHONGAU	BAY	1 668	8121
08 2 16 023	IFFEZHEIM	RASTATT	BAWU	3 716	7551
07 2 35 051	IGEL	TRIER-SAARBURG	RHPF	1 655	5501
09 4 74 140	IGENSDORF	FORCHHEIM	BAY	2 826	8551
08 1 28 058	IGEPSHEIM	MAIN-TAUBER-KREIS	BAWU	4 297	6991
09 2 71 127	IGGENSBACH	DEGGENDORF	BAY	1 717	8351
08 1 36 034	IGGINGEN	OSTALBKREIS	BAWU	1 868	7071
09 1 81 127	IGLING	LANDSBERG A. LECH	BAY	1 907	8939
03 3 52 025	IHLIENWORTH	CUXHAVEN	NDSA	1 896	2179
03 4 52 017	IMLOW	AURICH	NDSA	9 441	2961
08 3 15 059	IHRINGEN	BREISGAU-HOCHSCHWARZWALD	BAWU	4 541	7817
09 2 73 133	IHRLERSTEIN	KELHEIM	BAY	3 349	8429
07 3 33 031	ILBESHEIM	DONNERSBERGKREIS	RHPF	422	6719
07 3 37 042	ILBESHEIM B. LANDAU I. D. PF.	SUEDLICHE WEINSTRASSE	RHPF	1 126	6741
07 1 35 042	ILLERICH	COCHEM-ZELL	RHPF	595	5591
08 4 25 137	ILLERKIRCHBERG	ALB-DONAU-KREIS	BAWU	3 708	7901
08 4 25 066	ILLERRIEDEN	ALB-DONAU-KREIS	BAWU	2 761	7901
09 7 75 129	ILLERTISSEN, STADT	NEU-ULM	BAY	12 813	7918
09 5 75 133	ILLESHEIM	NEUSTADT A. D. AISCH-BAD WINDSHEIM	BAY	885	8531
08 2 36 028	ILLINGEN	ENZKREIS	BAWU	6 606	7132
10 0 43 112	ILLINGEN	NEUNKIRCHEN	SAAR	18 414	6688
08 4 37 056	ILLMENSEE	SIGMARINGEN	BAWU	1 341	7799
09 3 71 131	ILLSCHWANG	AMBERG-SULZBACH	RAY	1 477	8451

*) GEBIETSSTAND: 1.1.1980.

4 GEMEINDEN IN ALPHABETISCHER ORDNUNG MIT SCHLUESSELNUMMER, WOHNBEVOELKERUNG UND POSTLEITZAHL AM 31.12.1980 *)

SCHLUESSEL- NUMMER	GEMEINDE	KREIS	LAND	BEVOEL- KERUNG	POST- LEIT- ZAHL
09 1 86 130	ILMMUENSTER	PFÄFFENHOFEN A.D.ILM	BAY	1 505	8069
03 1 57 003	ILSEDE	PEINE	NDSA	12 081	3152
08 1 25 046	ILSFELD	HEILBRUNN	BAWU	6 177	7129
08 1 27 043	ILSHOFEN, STADT	SCHWAEBISCH HALL	BAWU	4 249	7174
08 2 26 036	ILVESHEIM	RHEIN-NECKAR-KREIS	BAWU	7 829	6804
08 3 27 025	IMMENDINGEN	TUTTLINGEN	BAWU	5 721	7717
06 2 74 013	IMMENHAUSEN, STADT	KASSEL	HESS	6 828	3524
09 3 77 127	IMMENREUTH	TIRSCHENREUTH	BAY	1 927	8581
08 4 35 024	IMMENSTAAD AM BODENSEE	BODENSEEKREIS	BAWU	5 455	7759
09 7 80 124	IMMENSTADT I. ALLGAEU, STADT	OBERRALLGAEU	BAY	13 719	8970
01 0 51 054	IMMENSTEDT	DITHMARSCHEN	SCHH	113	2243
01 0 54 057	IMMENSTEDT	NORDFRIESLAND	SCHH	560	2251
07 2 33 034	IMMERATH	DAUN	RHPF	251	5569
07 2 31 064	IMPERT	BERNKASTEL-WITTLICH	RHPF	154	5509
07 3 33 032	IMMESHEIM	DONNERSBERGKREIS	RHPF	157	6719
07 3 37 043	IMPFLINGEN	SUEDLICHE WEINSTRASSE	RHPF	684	6741
07 3 33 033	IMSBACH	DONNERSBERGKREIS	RHPF	871	6761
07 3 33 034	IMSWEILER	DONNERSBERGKREIS	RHPF	621	6761
09 7 71 141	INCHENHOFEN, MARKT	AICHACH-FRIEDBERG	BAY	1 774	8891
05 3 58 020	INDEN	DUEREN	NW	7 921	5176
07 1 32 057	INGELBACH	ALTENKIRCHEN (WESTERWALD)	RHPF	482	5230
03 1 54 011	INGELEBEN	HELMSTEDT	NDSA	471	3339
08 1 26 039	INGELFINGEN, STADT	HOHENLOHEKREIS	BAWU	5 254	7118
07 3 39 030	INGELHEIM AM RHEIN, STADT	MAINZ-BINGEN	RHPF	19 220	6507
07 2 32 062	INGENDORF	BITBURG-PRUEM	RHPF	169	5521
09 1 90 133	INGENRIED	WEILHEIM-SCHONGAU	BAY	684	8921
08 1 18 077	INGERSHEIM	LUDWIGSBURG	BAWU	4 826	7121
08 4 26 062	INGOLDINGEN	BIBERACH	BAWU	2 300	7951
09 1 61 000	INGOLSTADT, STADT	KREISFREIE STADT	BAY	89 467	8070
09 2 72 128	INNERZELL	FREYUNG-GRAFENAU	BAY	1 456	8351
09 1 88 126	INNING A. AMMERSEE	STARNBERG	BAY	3 112	8084
09 1 77 122	INNING A. HOLZ	ERDING	BAY	983	8252
07 3 37 044	INSHEIM	SUEDLICHE WEINSTRASSE	RHPF	1 939	6741
09 5 71 169	INSINGEN	ANSBACH	BAY	879	8801
07 1 31 034	INSUL	AHRWEILER	RHPF	438	5489
09 1 89 124	INZELL	TRAUNSTEIN	BAY	3 543	8221
08 4 37 059	INZIGKOFEN	SIGMARINGEN	BAWU	2 182	7483
08 3 36 043	INZLINGEN	LOERPRACH	BAWU	2 383	7851
09 6 75 139	IPHOFEN, STADT	KITZINGEN	BAY	4 028	8715
07 1 33 050	IPPENSCHIED	BAD KREUZNACH	RHPF	155	6551
09 5 75 134	IPPESHEIM, MARKT	NEUSTADT A.D.AISCH-BAD WINDSHEIM	BAY	1 183	8701
09 5 75 135	IPSHEIM, MARKT	NEUSTADT A.D.AISCH-BAD WINDSHEIM	BAY	1 822	8531
09 3 74 127	IRCHENRIETH	NEUSTADT A.D.WALDNAAB	BAY	1 298	8481
07 2 31 501	IRMENACH	BERNKASTEL-WITTLICH	RHPF	620	5581
07 1 43 246	IRMTRAUT	WESTERWALDKREIS	RHPF	563	5439
08 3 27 027	IRNDORF	TUTTLINGEN	BAWU	729	7201
07 2 32 063	IRREL	BITBURG-PRUEM	RHPF	1 148	5521
07 2 32 245	IRRHAUSEN	BITBURG-PRUEM	RHPF	229	5529

*) GEBIETSSTAND: 1.1.1980.

SCHLUESSEL- NUMMER	GEMEINDE	KREIS	LAND	BEVOEL- KERUNG	POST- LEIT- ZAHL
07 2 35 052	IRSCH	TRIER-SAARBURG	RHPF	1 428	5511
09 1 82 123	IRSCHENREPG	MIESBACH	BAY	2 595	8161
09 7 77 139	IRSEE, MARKT	OSTALLGAEU	BAY	1 214	8951
09 1 77 123	ISEN, MARKT	ERDING	BAY	3 836	8254
03 1 51 013	ISENBUETTTEL	GIFHORN	NDSA	2 656	3172
07 1 38 031	ISENBURG	NEUWIED	RHPF	759	5411
05 9 62 024	ISERLOHN, STADT	MAERKISCHER KREIS	NW	94 478	5860
03 2 53 007	ISERNHAGEN	HANNOVER	NDSA	18 286	3004
07 1 32 058	ISERT	ALTENKIRCHEN (WESTERWALD)	RHPF	147	5231
09 1 84 130	ISMANING	MUENCHEN	BAY	12 342	8045
08 4 36 049	ISNY IM ALLGAEU, STADT	RAVENSBURG	BAWU	12 468	7972
08 2 36 030	ISPRINGEN	ENZKREIS	BAWU	5 952	7536
07 1 41 064	ISSELBACH	RHEIN-LAHN-KREIS	RHPF	346	6251
05 5 54 032	ISSELBURG, STADT	BORKEN	NW	9 095	4294
09 4 75 137	ISSIGAU	HOF	BAY	1 359	8671
05 1 54 020	ISSUM	KLEVE	NW	9 845	4174
03 4 56 010	ISTERBERG	GRAFSCHAFT BENTHEIM	NDSA	632	4443
03 4 56 011	ITTERBECK	GRAFSCHAFT BENTHEIM	NDSA	1 491	4459
08 1 25 047	ITTILINGEN	HEILBRONN	BAWU	1 669	6921
01 0 61 046	ITZENHOE, STADT	STEINBURG	SCHH	33 707	2210
09 4 73 138	ITZGRUND	COBURG	BAY	1 855	8621
01 0 60 043	ITZSTEDT	SEGEBERG	SCHH	1 076	2061
J					
09 1 73 131	JACHENAU	BAD TOELZ-WOLFRATSHAUSEN	BAY	722	8171
03 4 61 005	JADE	WESERMARSCH	NDSA	4 268	2933
01 0 59 043	JAGEL	SCHLESWIG-FLENSBURG	SCHH	706	2381
08 1 25 048	JAGSTHAUSEN	HEILBRONN	BAWU	1 459	7109
08 1 36 035	JAGSTZELL	OSTALBKREIS	BAWU	2 067	7093
01 0 58 085	JAHRSDORF	RENSBURG-ECKERNFOERDE	SCHH	226	2354
07 3 33 035	JAKOBSWEILER	DONNERSBERGKREIS	RHPF	195	6761
03 3 54 011	JAMELN	LUECHOW-DANNENBERG	NDSA	1 206	3139
09 2 72 129	JANDELSBRUNN	FREYUNG-GRAFENAU	BAY	2 995	8391
01 0 59 128	JANNEBY	SCHLESWIG-FLENSBURG	SCHH	404	2391
01 0 59 129	JARDELUND	SCHLESWIG-FLENSBURG	SCHH	280	2261
01 0 59 180	JARPLUND-WEDING	SCHLESWIG-FLENSBURG	SCHH	3 065	2390
07 1 33 051	JECKENBACH	BAD KREUZNACH	RHPF	340	6551
03 3 60 012	JELMSTORF	UELZEN	NDSA	903	3119
03 1 51 014	JEMBEKE	GIFHORN	NDSA	1 124	3181
03 4 57 012	JEMGUM	LEER	NDSA	3 913	2951
09 7 77 140	JENGEN	OSTALLGAEU	BAY	1 589	8939
01 0 59 131	JERRISHOE	SCHLESWIG-FLENSBURG	SCHH	682	2391
01 0 62 036	JERSBEK	STORMARN	SCHH	1 344	2072
03 1 54 012	JERXHEIM	HELMSTEDT	NDSA	1 404	3339
06 2 76 010	JESBERG	SCHWALM-EDER-KREIS	HESS	2 849	3579
09 1 79 130	JESENWANG	FUERSTENFELDBRUCK	BAY	911	8081
03 3 53 020	JESTEBURG	HARBURG	NDSA	5 182	2112
08 3 37 060	JESTETTEN	WALDSHUT	BAWU	4 170	7893

*) GEBIETSSTAND: 1.1.1980.

4 GEMEINDEN IN ALPHABETISCHER ORDNUNG MIT SCHLUESSELNUMMER, WOHNBEVÖLKERUNG UND POSTLEITZAHL AM 31.12.1980 *)

SCHLUESSEL- NUMMER	GEMEINDE	KREIS	LAND	BEVÖL- KERUNG	POST- LEIT- ZAHL
07 3 36 048	JETTENBACH	KUSEL	RHPF	914	6791
09 1 83 122	JETTENPACH	MUEHLDORF A. INN	BAV	720	8261
08 1 15 053	JETTINGEN	BOEBLINGEN	BAWU	4 722	7031
09 7 74 144	JETTINGEN-SCHEPPACH, MARKT	GUENZBURG	BAV	5 755	8876
09 1 86 132	JETZENDORF	PFAFFENHOFEN A. D. ILM	BAV	2 006	8069
01 0 58 086	JEVENSTEDT	RENSBURG-FCKERNFOERDE	SCHH	2 563	2371
03 4 55 007	JEVER, STADT	FRIESLAND	NDSA	12 339	2942
07 3 34 012	JOCKGRIM	GERMERSHEIM	RHPF	5 181	6729
01 0 59 132	JOERL	SCHLESWIG-FLENSBURG	SCHH	661	2391
09 6 71 133	JOHANNESBERG	ASCHAFFENBURG	BAV	3 148	8752
09 2 77 126	JOHANNISKIRCHEN	ROTTAL-INN	BAV	2 212	8349
01 0 54 059	JOLDELUND	NORDFRIESLAND	SCHH	586	2251
03 3 59 028	JORK	STADE	NDSA	10 079	2155
06 1 79 015	JOSSGRUND	MAIN-KINZIG-KREIS	HESS	3 330	6485
07 2 32 246	JUCKEN	RITBURG-PRUEM	RHPF	196	5529
01 0 59 044	JUEBEK	SCHLESWIG-FLENSBURG	SCHH	1 559	2383
05 1 62 012	JUECHEN	NEUSS	NW	20 521	4053
03 1 52 013	JUEHNDE	GOETTINGEN	NDSA	899	3402
05 3 58 024	JUELICH, STADT	DUEREN	NW	30 495	5170
07 2 33 035	JUENKERATH	DAUN	RHPF	1 721	5532
07 3 39 031	JUGENHEIM IN RHEINHESSEN	MAINZ-BINGEN	RHPF	973	6501
03 4 52 013	JUIST	AURICH	NDSA	2 235	2983
09 2 77 127	JULBACH	ROTTAL-INN	BAV	1 734	8341
01 0 53 058	JULIUSBURG	HERZOGTUM LAUENBURG	SCHH	108	2059
08 4 17 036	JUNGINGEN	ZOLLERNALBKREIS	BAWU	1 409	7455

K

01 0 61 047	KAAKS	STEINBURG	SCHH	393	2211
05 1 62 016	KAARST	NEUSS	NW	37 595	4044
01 0 55 023	KABELHORST	OSTHOLSTEIN	SCHH	402	2432
07 1 43 247	KADEN	WESTERWALDKREIS	RHPF	547	5439
07 1 43 039	KADENBACH	WESTERWALDKREIS	RHPF	1 022	5411
08 2 36 074	KAEMPFBACH	ENZKREIS	BAWU	5 462	7539
07 3 40 212	KAESHOFEN	PIRMASENS	RHPF	504	6791
09 6 71 134	KAHL A. MAIN	ASCHAFFENBURG	BAV	7 512	8756
07 1 35 043	KAIFENHEIM	COCHEM-ZELL	RHPF	592	5441
07 1 35 044	KAIL	COCHEM-ZELL	RHPF	307	5591
01 0 61 048	KAISBORSTEL	STEINBURG	SCHH	92	2216
01 0 51 057	KAISER-WILHELM-KOOG	DITHMARSCHEN	SCHH	428	2221
08 1 19 037	KAISERSBACH	REMS-MURR-KREIS	BAWU	1 963	7061
07 1 35 045	KAISERSESCH	COCHEM-ZELL	RHPF	2 086	5443
07 3 12 000	KAISERSLAUTERN, STADT	KREISFREIE STADT	RHPF	99 197	6750
09 7 79 169	KAISHEIM, MARKT	DONAU-RIES	BAV	3 201	8851
03 3 53 021	KAKENSTORF	HARBURG	NDSA	869	2117
06 2 72 014	KALBACH	FULDA	HESS	5 412	6401
03 3 57 029	KALBE	ROTENBURG (WUEMPE)	NDSA	407	2732
09 5 72 137	KALCHREUTH	ERLANGEN-HOECHSTADT	BAV	2 142	8501
03 1 55 006	KALFELD	NORTHEIM	NDSA	7 302	3355

*) GEBIETSSTAND: 1.1.1980.

K

4 GEMEINDEN IN ALPHABETISCHER ORDNUNG MIT SCHLUESSELNUMMER, WOHNBEVÖLKERUNG UND POSTLEITZAHL AM 31.12.1980*)

SCHLUESSEL- NUMMER	GEMEINDE	KREIS	LAND	BEVÖL- KERUNG	POST- LEIT- ZAHL
07 1 31 036	KALENBORN	AHRWEILER	RHPF	461	5481
07 1 35 046	KALENBORN	COCHEN-ZELL	RHPF	257	5443
07 2 33 036	KALENBORN-SCHUEERN	DAUN	RHPF	361	5531
05 1 54 024	KALKAR, STADT	KLEVE	NW	10 982	4192
07 3 33 036	KALKOFEN	DONNERSBERGKREIS	RHPF	257	6761
05 3 66 024	KALL	EUSKIRCHEN	NW	9 276	5370
05 7 66 036	KALLETAL	LIPPE	NW	14 485	4925
09 3 75 156	KALLMUENZ, MARKT	REGENSBURG	BAY	2 777	8411
07 3 32 028	KALLSTADT	BAD DUERCKHEIM	RHPF	995	6701
07 1 37 041	KALT	MAYEN-KOBLENZ	RHPF	295	5401
07 1 31 037	KALTENBORN	AHRWEILER	RHPF	355	5489
07 1 37 209	KALTENENGERS	MAYEN-KOBLENZ	RHPF	1 726	5401
07 1 41 065	KALTENHOLZHAUSEN	RHEIN-LAHN-KREIS	RHPF	446	6251
01 0 60 044	KALTENKIRCHEN, STADT	SEGEBERG	SCHH	11 036	2358
09 7 77 141	KALTENTAL, MARKT	OSTALLGAEU	BAY	1 130	8951
01 0 57 032	KALUEBBE	PLOEN	SCHH	484	2323
05 9 78 020	KAMEN, STADT	UNNA	NW	43 278	4618
09 7 74 145	KAMMELTAL	GUENZBURG	BAY	3 207	8871
07 1 43 040	KAMMERFORST	WESTERWALDKREIS	RHPF	240	5411
09 5 76 128	KAMMERSTEIN	ROTH	BAY	2 191	8541
09 7 78 180	KAMMLACH	UNTERALLGAEU	BAY	1 467	8949
07 1 41 066	KAMP-BORNHOFEN	RHEIN-LAHN-KREIS	RHPF	1 803	5424
05 1 70 020	KAMP-LINTFORT, STADT	WESEL	NW	37 859	4132
01 0 54 061	KAMPEN (SYLT)	NORDFRIESLAND	SCHH	1 014	2285
07 3 34 013	KANDEL, STADT	GERMERSHEIM	RHPF	7 365	6744
08 3 36 045	KANDERN, STADT	LOERRACH	BAWU	6 734	7842
01 0 53 059	KANKELAU	HERZOGTUM LAUENBURG	SCHH	165	2059
08 4 26 064	KANZACH	BIBERACH	BAWU	428	7941
07 2 35 055	KANZEM	TRIER-SAARBURG	RHPF	475	5511
07 3 37 045	KAPellen-DRUSWEILER	SUEDLICHE WEINSTRASSE	RHPF	693	6749
07 2 33 217	KAPERICH	DAUN	RHPF	181	5441
07 1 40 062	KAPPEL	RHEIN-HUNS RUECK-KREIS	RHPF	421	6541
08 3 17 152	KAPPEL-GRAFENHAUSEN	ORTENAUKEIS	BAWU	3 573	7631
07 3 36 049	KAPPELN	KUSEL	RHPF	248	6759
01 0 59 045	KAPPELN, STADT	SCHLESWIG-FLENSBURG	SCHH	11 432	2340
08 3 17 056	KAPPELRODECK	ORTENAUKEIS	BAWU	5 520	7594
07 3 37 046	KAPSWEYER	SUEDLICHE WEINSTRASSE	RHPF	831	6749
07 1 40 063	KARBACH	RHEIN-HUNS RUECK-KREIS	RHPF	478	5401
09 6 77 146	KARBACH, MARKT	MAIN-SPESSART	BAY	1 198	8771
06 1 85 010	KARBEN, STADT	WETTERAUKEIS	HESS	18 039	6367
01 0 58 087	KARBY	RENSBURG-ECKERNFOERDE	SCHH	515	2341
07 2 31 065	KAPL	PERNKASTEL-WITTLICH	RHPF	227	5561
08 2 15 096	KARLSBAD	KARLSRUHE	BAWU	12 243	7516
08 2 15 103	KARLSDORF-NEUTHARD	KARLSRUHE	BAWU	7 526	7521
09 1 74 126	KARLSFELD	DACHAU	BAY	14 160	8047
07 2 32 064	KARLSHAUSEN	BITBURG-PRUEM	RHPF	349	5529
09 1 85 139	KARLSHULD	NEUBURG-SCHROBENHAUSEN	BAY	3 332	8859
09 1 85 140	KARLSKRON	NEUBURG-SCHROBENHAUSEN	BAY	3 058	8071

*) GEBIETSSTAND: 1.1.1980.

4 GEMEINDEN IN ALPHABETISCHER ORDNUNG MIT SCHLUESSELNUMMER, WOHNBEVOELKERUNG UND POSTLEITZAHL A* 31.12.1980 *)

SCHLUESSEL- NUMMER	GEMEINDE	KREIS	LAND	BEVOEL- KERUNG	POST- LEIT- ZAHL
08 2 12 000	KARLSRUHE, STADT	STADTKREIS	BAWU	271 417	7500
09 6 77 148	KARLSTADT, STADT	MAIN-SPESSART	BAY	13 759	8782
09 6 71 114	KARLSTEIN A. MAIN	ASCHAFFENBURG	BAY	6 809	8757
01 0 54 062	KARLUM	NORDFRIESLAND	SCHH	215	2265
01 0 51 058	KAROLINENKOOG	DITHMARSCHEN	SCHH	179	2241
09 6 77 149	KARSBACH	MAIN-SPESSART	BAY	1 448	8781
03 3 54 012	KARWITZ	LUECHOW-DANNENBERG	NDSA	692	3139
07 1 38 501	KASBACH-OHLENBERG	NEUWIED	RHPF	1 258	5461
07 2 32 065	KASCHENBACH	BITBURG-PRUEM	RHPF	59	5521
07 1 41 067	KASDORF	RHEIN-LAHN-KREIS	RHPF	186	5429
07 2 35 056	KASEL	TRIER-SAARBURG	RHPF	1 200	5501
09 4 77 124	KASENDORF, MARKT	KULMBACH	BAY	2 305	8651
01 0 53 060	KASSEBURG	HERZOGTUM LAUFENBURG	SCHH	500	2071
01 0 55 024	KASSEEDORF	OSTHOLSTEIN	SCHH	1 257	2421
06 2 12 000	KASSEL, STADT	KREISFREIE STADT	HESS	196 224	3500
07 2 35 057	KASTEL-STADT	TRIER-SAARBURG	RHPF	410	5511
07 1 40 064	KASTELLAUN, STADT	RHEIN-HUNSRUECK-KREIS	RHPF	3 727	5448
09 1 71 121	KASTL	ALTOETTING	BAY	1 539	8261
09 3 77 128	KASTL	TIRSCHENREUTH	BAY	1 203	8581
09 3 71 132	KASTL, MARKT	AMBERG-SULZBACH	BAY	2 794	8455
01 0 53 061	KASTORF	HERZOGTUM LAUENBURG	SCHH	674	2061
01 0 54 063	KATHARINENHEERD	NORDFRIESLAND	SCHH	197	2256
03 1 55 007	KATLENBURG-LINDAU	NORTHEIM	NDSA	7 558	3411
01 0 60 045	KATTENDORF	SEGEBERG	SCHH	815	2358
07 3 33 037	KATZENBACH	DONNERSBERGKREIS	RHPF	493	6760
07 1 41 068	KATZENELNBOKEN, STADT	RHEIN-LAHN-KREIS	RHPF	1 594	5429
07 3 35 017	KATZWEILER	KAISERSLAUTERN	RHPF	1 590	6751
07 2 33 037	KATZWINKEL	DAUN	RHPF	118	5569
07 1 32 080	KATZWINKEL (SIEG)	ALTENKIRCHEN (WESTERWALD)	RHPF	1 742	5241
07 1 41 069	KAUB, STADT	RHEIN-LAHN-KREIS	RHPF	1 413	5425
09 7 62 000	KAUFBEUREN, STADT	KREISFREIE STADT	BAY	42 204	8950
09 1 81 128	KAUFERING	LANDSBERG A. LECH	BAY	7 213	8912
06 2 74 015	KAUFUNGEN	KASSEL	HESS	10 536	3504
07 1 32 059	KAUSEN	ALTENKIRCHEN (WESTERWALD)	RHPF	685	5241
01 0 60 046	KAYHUDE	SEGEBERG	SCHH	950	2061
06 1 85 011	KEFENROD	WETTERAUKREIS	HESS	2 432	6471
08 3 17 057	KEHL, STADT	ORTENAUKREIS	BAWU	29 807	7640
07 1 41 070	KEHLBACH	RHEIN-LAHN-KREIS	RHPF	127	5428
07 1 37 043	KEHRIG	MAYEN-KOBLENZ	RHPF	943	5440
07 1 40 065	KEIDELHEIM	RHEIN-HUNSRUECK-KREIS	RHPF	194	6541
07 2 33 218	KELBERG	DAUN	RHPF	1 375	5489
09 2 73 137	KELHEIM, STADT	KELHEIM	BAY	14 254	8420
06 1 80 007	KELKHEIM (TAUNUS), STADT	MAIN-TAUNUS-KREIS	HESS	27 028	6233
07 2 35 058	KELL	TRIER-SAARBURG	RHPF	1 641	5509
07 1 33 202	KELLENBACH	BAD KREUZNACH	RHPF	267	6571
01 0 55 025	KELLENHUSEN (OSTSEE)	OSTHOLSTEIN	SCHH	1 186	2436
01 0 61 049	KELLINGHUSEN, STADT	STEINBURG	SCHH	7 806	2217
09 7 75 132	KELLMUENZ A. D. ILLER, MARKT	NEU-ULM	BAY	1 132	7919

*) GEBIETSSTAND: 1.1.1980.

K

4 GEMEINDEN IN ALPHABETISCHER ORDNUNG MIT SCHLUESSELNUMMER, WOHNBEVOELKERUNG UND POSTLEITZAHL AM 31.12.1979 *)

SCHLUESSEL- NUMMER	GEMEINDE	KREIS	LAND	BEVOEL- KERUNG	POST- LEIT- ZAHL
06 1 73 007	KELSTERBACH, STADT	GROSS-GERAU	HESS	13 845	6092
08 2 36 070	KELTERN	ENZKREIS	BAWU	7 464	7538
07 1 41 071	KEMMENAU	RHEIN-LAHN-KREIS	RHPF	445	5421
09 4 71 150	KEMMERN	BAMBERG	BAY	2 037	8601
09 3 77 129	KEMNATH, STADT	TIKSCHENREUTH	BAY	4 940	8584
05 1 66 012	KEMPEN, STADT	VIERSEN	NW	30 101	4152
07 1 31 502	KEMPENICH	ADRWEILER	RHPF	1 468	5446
07 1 34 046	KEMPFELD	PIRKENFELD	RHPF	836	6581
09 7 63 000	KEMPTEN (ALLGAEU), STADT	KREISFREIE STADT	BAY	57 300	8960
07 2 35 060	KENN	TRIER-SAARBURG	RHPF	2 221	5559
08 3 16 020	KENZINGEN, STADT	EMMENDINGEN	BAWU	6 824	7832
07 2 32 066	KEPPESHAUSEN	BITBURG-PRUEM	RHPF	7	5529
07 1 37 048	KERBEN	MAYEN-KOBLENZ	RHPF	274	5401
05 1 54 028	KERKEN	KLEVE	NW	10 210	4173
08 1 19 093	KERNEN IM REMSTAL	REMS-MURR-KREIS	BAWU	14 318	7053
07 2 33 038	KERPEN (EIFEL)	DAUN	RHPF	499	5531
05 3 62 032	KERPEN, STADT	ERFTKREIS	NW	53 932	5014
07 2 33 219	KERSCHENBACH	DAUN	RHPF	141	5531
07 3 33 038	KERZENHEIM	DONNERSBERGKREIS	RHPF	2 058	6719
07 1 32 060	KESCHERD	ALTENKIRCHEN (WESTERWALD)	RHPF	119	5232
07 2 32 247	KESFELD	BITBURG-PRUEM	RHPF	95	5541
07 1 31 039	KESSELING	AHRWEILER	RHPF	750	5481
07 2 31 066	KESTEN	BERNKASTEL-WITTLICH	RHPF	483	5561
07 1 41 072	KESTERT	RHEIN-LAHN-KREIS	RHPF	827	5421
08 2 26 037	KETSCH	RHEIN-NECKAR-KREIS	BAWU	11 488	6834
07 1 32 061	KETTENHAUSEN	ALTENKIRCHEN (WESTERWALD)	RHPF	163	5231
07 3 31 042	KETTENHEIM	ALZEY-WORMS	RHPF	261	6509
03 4 59 023	KETTENKAMP	OSNABRUECK	NDSA	1 137	4554
09 7 78 221	KETTERSCHAUSEN	UNTERALLGAEU	BAY	1 568	8909
07 1 37 211	KETTIG	MAYEN-KOBLENZ	RHPF	2 659	5401
05 1 54 032	KEVELAER, STADT	KLEVE	NW	21 405	4178
07 2 32 248	KICKESHAUSEN	BITBURG-PRUEM	RHPF	41	5529
01 0 61 050	KIEBITZREIHE	STEINBURG	SCHH	1 978	2201
06 1 83 008	KIEDRICH	RHFINGAU-TAUNUS-KREIS	HESS	3 397	6229
09 1 87 148	KIEFERSFELDEN	ROSENHEIM	BAY	5 390	8205
01 0 02 000	KIEL, LANDESHAUPTSTADT	KREISFREIE STADT	SCHH	250 750	2300
09 1 89 126	KIENBERG	TRAUNSTEIN	BAY	1 099	8221
05 9 62 028	KIERSPE, STADT	HAERKISCHER KREIS	NW	14 009	5883
01 0 59 047	KIESBY	SCHLESWIG-FLENSBURG	SCHH	204	2341
08 2 36 031	KIESELBRONN	ENZKREIS	BAWU	2 078	7531
07 3 32 029	KINDENHEIM	BAD DUERKHEIM	RHPF	895	6719
07 2 31 067	KINDERBEUERN	BERNKASTEL-WITTLICH	RHPF	988	5561
09 1 76 137	KINDING, MARKT	EICHSTAETT	BAY	2 007	8079
07 3 35 018	KINDSBACH	KAISERSLAUTERN	RHPF	2 490	6795
07 2 31 068	KINHEIM	BERNKASTEL-WITTLICH	RHPF	913	5561
09 1 81 129	KINSAU	LANDSBERG A. LECH	BAY	734	8921
07 2 32 249	KINZENBURG	BITBURG-PRUEM	RHPF	62	5541
09 1 76 138	KIPFENBERG, MARKT	EICHSTAETT	BAY	4 091	8079

*) GEBIETSSTAND: 1.1.1980.

4 GEMEINDEN IN ALPHABETISCHER ORDNUNG MIT SCHLUESSELNUMMER, WOHNBEVOELKERUNG UND POSTLEITZAHL AM 31.12.1977

SCHLUESSEL- NUMMER	GEMEINDE	KREIS	LAND	BEVOEL- KERUNG	POST- LEIT- ZAHL
08 3 17 059	KIPPENHEIM	ORTENAU-KREIS	BAWU	3 951	7634
07 1 43 248	KIRCHBURG	WESTERWALDFREIS	RHPF	493	5239
09 1 89 127	KIRCHANSCHOLERING	TRAUNSTEIN	BAY	2 507	8229
08 1 25 049	KIRCHARDT	HEILBRONN	BAWU	3 505	6926
01 0 57 033	KIRCHBARKAU	PLOEN	SCHH	696	2309
08 1 19 038	KIRCHBERG AN DER MURR	REMS-MURR-KREIS	BAWU	3 256	7141
09 1 77 124	KIRCHBERG	ERDING	BAY	717	8251
09 2 76 126	KIRCHBERG	REGEN	BAY	3 585	8371
07 1 40 067	KIRCHBERG (HUNS RUECK), STADT	RHEIN-HUNS RUECK-KREIS	RHPF	2 608	6544
08 4 26 065	KIRCHBERG AN DER ILLER	BIBERACH	BAWU	1 551	7959
08 1 27 046	KIRCHBERG AN DER JAGST, STADT	SCHWAEBISCH HALL	BAWU	3 373	7184
03 2 55 025	KIRCHBRAK	HOLZMINDEN	NDSA	1 252	3452
03 2 51 021	KIRCHDORF	DIEPHOLZ	NDSA	1 758	2839
09 2 73 139	KIRCHDORF	KELHEIM	BAY	648	8421
09 1 83 123	KIRCHDORF	MUEHLDOEF A. INN	BAY	1 061	8251
09 1 78 136	KIRCHDORF A. D. AMPER	FREISING	BAY	1 678	8051
09 2 77 128	KIRCHDORF A. INN	ROTTAL-INN	BAY	3 620	8347
08 4 26 066	KIRCHDORF AN DER ILLER	BIBERACH	BAWU	2 347	7951
09 2 76 127	KIRCHDORF I. WALD	REGEN	BAY	1 962	8371
09 4 74 143	KIRCHEHRENBACH	FORCHHEIM	BAY	1 858	8551
07 1 32 062	KIRCHEIB	ALTENKIRCHEN (WESTERWALD)	RHPF	363	5231
07 1 32 063	KIRCHEN (SIFG)	ALTENKIRCHEN (WESTERWALD)	RHPF	9 523	5242
09 3 74 128	KIRCHENDEMENREUTH	NEUSTADT A. D. WALDNAAB	BAY	962	8481
09 4 79 129	KIRCHENLAMITZ, STADT	WUNSIEDEL I. FICHELGERIRGE	BAY	4 712	8671
09 4 72 156	KIRCHENPINGARTEN	BAYREUTH	BAY	1 114	8581
09 5 74 135	KIRCHENSITTENBACH	NUERNBERGER LAND	BAY	2 077	8565
08 4 16 022	KIRCHENTELLINSFURT	TUEBINGEN	BAWU	4 656	7402
09 3 74 129	KIRCHENTHUMBACH, MARKT	NEUSTADT A. D. WALDNAAB	BAY	3 329	8575
03 3 55 020	KIRCHGELLERSEN	LUENEBURG	NDSA	1 300	2121
06 2 75 012	KIRCHHAIN, STADT	WARBURG-BIEDENKOPF	HESS	15 329	3575
09 2 75 130	KIRCHHAM	PASSAU	BAY	1 781	8399
09 7 78 157	KIRCHHASLACH	UNTERALLGAEU	BAY	1 079	8941
06 2 73 011	KIRCHHEIM	HERSFELD-ROTENBURG	HESS	3 904	6437
09 6 79 153	KIRCHHEIM	WUERZBURG	BAY	1 970	8701
08 1 18 040	KIRCHHEIM AM NECKAR	LUDWIGSBURG	BAWU	4 192	7125
08 1 36 037	KIRCHHEIM AM RIES	OSTALBKREIS	BAWU	1 587	7081
07 3 32 030	KIRCHHEIM AN DER WEINSTRASSE	BAD DUERCKHEIM	RHPF	1 496	6719
09 1 84 131	KIRCHHEIM B. MUENCHEN	MUENCHEN	BAY	7 153	8011
09 7 78 158	KIRCHHEIM I. SCHW., MARKT	UNTERALLGAEU	BAY	2 391	8949
08 1 16 033	KIRCHHEIM UNTER TECK, STADT	ESSLINGEN	BAWU	31 756	7312
07 3 33 039	KIRCHHEIMBOLANDEN, STADT	DONNERSBERGKRFIS	RHPF	5 943	6719
05 9 66 016	KIRCHHUNDEIM	OLPE	NW	11 624	5942
09 6 74 160	KIRCHLAUTER	HASSBERG	BAY	1 356	8601
05 7 58 020	KIRCHLENGERN	HERFORD	NW	14 652	4983
03 3 61 005	KIRCHLYNTELN	VERDEN	NDSA	8 178	2816
01 0 57 034	KIRCHNUECHFL	PLOEN	SCHH	237	2427
09 2 78 141	KIRCHROTH	STRAUBING-BOGEN	BAY	3 055	8441
07 1 31 040	KIRCHSAHR	AHRWEILER	RHPF	361	5481

*) GEBIETSSTAND: 1.1.1980.

K

4 GEMEINDEN IN ALPHABETISCHER ORDNUNG MIT SCHLUESSELNUMMER, WOHNBEVÖLKERUNG UND POSTLEITZAHL AM 31.12.1970 *)

SCHLUESSEL- NUMMER	GEMEINDE	KREIS	LAND	BEVÖL- KERUNG	POST- LEIT- ZAHL
03 4 58 011	KIRCHSEELTE	OLDENBURG (OLDENBURG)	NDSA	993	2833
09 1 75 124	KIRCHSEEN, MARKT	EBERSBERG	BAY	8 259	8011
03 3 57 030	KIRCHTIMKE	ROTENBURG (WUEMME)	NDSA	969	2733
07 1 37 049	KIRCHWALD	MAYEN-KOELNZ	RHPF	774	5441
03 3 57 031	KIRCHWALSEDE	ROTENBURG (WUEMME)	NDSA	1 125	2725
09 1 71 122	KIRCHWEJDACH	ALTOETTING	BAY	1 310	8261
07 2 33 039	KIRCHWEILEP	DAUN	RHPF	386	5531
03 3 52 026	KIRCHWISTEDT	CUXHAVEN	NDSA	475	2855
08 3 15 064	KIRCHZARTEN	BREISGAU-HOCHSCHWARZWALD	BAWU	8 169	7815
09 6 76 131	KIRCHZELL, MARKT	MILTENBERG	BAY	2 286	8761
07 2 35 062	KIRF	TRIER-SAARBURG	RHPF	781	5511
10 0 45 115	KIRKEL	SAAR-PFALZ-KRFIS	SAAR	8 792	6654
07 1 33 052	KIRN, STADT	BAD KREUZNACH	RHPF	9 350	6570
07 3 36 050	KIRRWEILER	KUSEL	RHPF	210	6759
07 3 37 047	KIRRWEILER (PFALZ)	SUEDLICHE WEINSTRASSE	RHPF	1 583	6731
07 2 33 220	KIRSBACH	DAUN	RHPF	92	5489
07 1 33 053	KIRSCHROTH	BAD KREUZNACH	RHPF	245	6553
07 1 34 047	KIRSCHWEILER	BIRKENFELD	RHPF	1 235	6581
06 1 84 010	KIRTORF, STADT	VOGELSBURGKREIS	HESS	3 239	6322
01 0 60 047	KISDORF	SEGERBERG	SCHH	2 804	2359
07 1 40 068	KISSELBACH	RHEIN-HUNS RUECK-KREIS	RHPF	476	5449
03 1 58 021	KISSENBRUECK	WOLFENBUETTEL	NDSA	1 125	3341
09 7 71 142	KISSING	AICHACH-FRIEDBERG	BAY	7 753	8901
08 4 36 052	KISSELEGG	RAVENSBURG	BAWU	7 056	7964
09 6 79 154	KIST	WUERZBURG	BAY	2 171	8702
01 0 53 062	KITTLITZ	HERZOGTUM LAUENBURG	SCHH	267	2419
09 6 75 141	KITZINGEN, STADT	KITZINGEN	BAY	20 202	8710
01 0 57 035	KLAMP	PLOEN	SCHH	643	2322
01 0 54 065	KLANKBUELL	NORDFRIESLAND	SCHH	667	2261
01 0 59 049	KLAPPHOLZ	SCHLESWIG-FLENSBURG	SCHH	377	2381
01 0 57 036	KLAUSDORF	PLOEN	SCHH	5 333	2300
07 2 31 069	KLAUSEN	BERNKASTEL-WITTLICH	RHPF	999	5561
03 3 57 032	KLEIN MECKELSEN	ROTENBURG (WUEMME)	NDSA	739	2732
01 0 57 037	KLEIN BARKAU	PLOEN	SCHH	247	2309
01 0 59 050	KLEIN BENNEBEK	SCHLESWIG-FLENSBURG	SCHH	529	2382
03 4 54 024	KLEIN BERSSEN	EMSLAND	NDSA	862	4471
01 0 56 029	KLEIN NORDENDE	PINNEBERG	SCHH	2 344	2200
01 0 56 030	KLEIN OFFENSETH-SPARRIESHOOP	PINNEBERG	SCHH	1 991	2201
01 0 53 064	KLEIN PAMPAU	HERZOGTUM LAUENBURG	SCHH	513	2059
01 0 59 051	KLEIN RHEIDE	SCHLESWIG-FLENSBURG	SCHH	272	2382
01 0 60 049	KLEIN POENNAU	SEGERBERG	SCHH	1 017	2361
01 0 62 039	KLEIN WESENBERG	STORMARN	SCHH	463	2061
01 0 58 088	KLEIN WITTENSEE	RENDSBURG-ECKERNFOERDE	SCHH	167	2333
01 0 53 066	KLEIN ZECHER	HERZOGTUM LAUENBURG	SCHH	282	2411
07 3 39 032	KLEIN-WINTERNHEIM	MAINZ-BINGEN	RHPF	2 811	6501
09 7 72 160	KLEINAITINGEN	AUGSBURG	BAY	1 082	8901
10 0 41 514	KLEINBLITTERSDORF	STADTVERBAND SAARBUECKEN	SAAR	12 794	6601
07 3 40 213	KLEINBUNDENBACH	PIRMASENS	RHPF	329	6661

*) GEBIETSSTAND: 1.1.1980.

4 GEMEINDEN IN ALPHABETISCHER ORDNUNG MIT SCHLUESSELNUMMER, WOHNBEVOELKERUNG UND POSTLEITZAHL AM 31.12.1979 *)

SCHLUESSEL- NUMMER	GEMEINDE	KREIS	LAND	BEVOEL- KERUNG	POST- LEIT- ZAHL
07 3 37 048	KLEINFISCHLINGEN	SUEDLICHE WEINSTRASSE	RHPF	241	6731
09 6 76 132	KLEINHEUBACH, MARKT	MILTENBERG	BAY	2 757	8764
07 2 31 070	KLEINICH	BERNKASTEL-WITTLICH	RHPF	680	5551
09 6 71 135	KLEINKAHL	ASCHAFFENBURG	BAY	1 641	8752
07 3 32 031	KLEINKARLBACH	BAD DUERCKHEIM	RHPF	729	6719
07 2 32 250	KLFINLANGENFELD	RITBURG-PRUEM	RHPF	139	5541
09 6 75 142	KLEINLANGHEIM, MARKT	KITZINGEN	BAY	1 438	8711
07 1 38 034	KLEINMAISCHEID	NEUWIED	RHPF	939	5419
07 3 38 015	KLEINNIEDESHEIM	LUDWIGSHAFEN	RHPF	608	6711
09 6 71 136	KLEINOSTHEIM	ASCHAFFENBURG	BAY	7 067	8752
09 6 79 155	KLEINPINDERFELD	WUERZBURG	BAY	1 749	8702
09 4 74 144	KLEINSENDELBACH	FORCHHEIM	BAY	998	8524
07 3 40 214	KLEINSTEINHAUSEN	PIRMASENS	RHPF	601	6661
09 6 76 133	KLEINWALLSTADT, MARKT	MILTENBERG	BAY	4 785	8751
01 0 53 067	KLEMPAU	HERZOGTUM LAUENBURG	SCHH	573	2401
01 0 57 038	KLETKAMP	PLOEN	SCHH	127	2321
08 3 37 062	KLETTGAU	WALDSHUT	BAWU	6 315	7895
01 0 51 060	KLEVE	DITHMARSCHEN	SCHH	423	2241
01 0 61 052	KLEVE	STEINBURG	SCHH	556	2213
05 1 54 036	KLEVE, STADT	KLEVE	NW	44 036	4190
07 1 35 048	KLIDING	COCHEM-ZELL	RHPF	231	5591
07 1 41 073	KLINGELBACH	RHEIN-LAHN-KREIS	RHPF	560	5429
09 6 76 134	KLINGENBERG A. MAIN, STADT	MILTENBERG	BAY	6 317	8763
07 3 37 049	KLINGENMUENSTER	SUEDLICHE WEINSTRASSE	RHPF	2 206	6749
01 0 53 068	KLINKRADE	HERZOGTUM LAUENBURG	SCHH	422	2411
01 0 54 068	KLIXBUCELL	NORDFRIESLAND	SCHH	888	2260
07 1 40 070	KLOSTERKUMBD	RHEIN-HUNSRUECK-KREIS	RHPF	265	6540
09 7 72 162	KLOSTERLECHFELD	AUGSBURG	BAY	1 649	8933
07 1 35 049	KLOTTEN	COCHEM-ZELL	RHPF	1 588	5592
07 1 40 071	KLUDENBACH	RHEIN-HUNSRUECK-KREIS	RHPF	83	6541
07 2 35 063	KLUESSERATH	TRIER-SAARBURG	RHPF	1 172	5559
03 4 54 025	KLUSE	EMSLAND	NDSA	1 076	2991
03 1 58 022	KNEITLINGEN	WOLFENBUETTEL	NDSA	877	3307
09 6 74 163	KNETZGAU	HASSBERGE	BAY	5 195	8729
07 3 34 014	KNITTELSHEIM	GERMERSHEIM	RHPF	682	6741
08 2 36 033	KNITTLINGEN, STADT	ENZKREIS	BAWU	6 212	7134
07 3 37 050	KNOERINGEN	SUEDLICHE WEINSTRASSE	RHPF	442	6741
07 3 40 215	KNOPP-LARACH	PIRMASENS	RHPF	458	6791
06 2 76 011	KNUELLWALD	SCHWALM-EDER-KREIS	HESS	5 225	3589
01 0 53 069	KOBERG	HERZOGTUM LAUENBURG	SCHH	402	2411
07 1 37 212	KOBERN-GONDORF	MAYEN-KOBLENZ	RHPF	3 033	5401
07 1 11 000	KOBLENZ, STADT	KREISFREIE STADT	RHPF	113 795	5400
09 1 73 133	KOCHEL A. SEE	BAD TOELZ-WOLFRATSHAUSEN	BAY	4 560	8113
09 4 75 141	KOEDITZ	HOF	BAY	2 281	8671
09 4 77 127	KOEDNITZ	KULNBACH	BAY	1 768	8651
09 3 75 161	KOEFERING	REGENSBURG	BAY	928	8401
03 3 52 027	KOEHLEN	CUXHAVEN	NDSA	844	2852
01 0 57 039	KOEHN	PLOEN	SCHH	541	2301

*) GEBIETSSTAND: 1.1.1980.

K

4 GEMEINDEN IN ALPHABETISCHER ORDNUNG MIT SCHLUESSELNUMMER, WOHNBEVOELKERUNG UND POSTLEITZAHL AM 31.12.1979 *)

SCHLUESSEL- NUMMER	GEMEINDE	KREIS	LAND	BEVOEL- KERUNG	POST- LEIT- ZAHL
07 1 43 240	KOELBINGEN	WESTERWALDKREIS	RHPF	768	5439
01 0 56 031	KOELLN-REISIEK	PINNERERG	SCHH	1 856	2200
05 3 15 000	KOELN, STADT	KREISFREIE STADT	NW	976 136	5000
08 1 16 035	KOENGEN	ESSLINGEN	BAWU	8 109	7316
07 3 39 033	KOENGERNHEIM	MAINZ-BINGEN	RHPF	673	6501
08 1 28 061	KOENIGHEIM	MAIN-TAUBER-KREIS	BAWU	3 428	6976
07 1 33 203	KOENIGSAU	BAD KREUZNACH	RHPF	109	6571
08 2 36 076	KOENIGSBACH-STEIN	ENZKREIS	BAWU	8 190	7535
09 6 74 164	KOENIGSBERG I. BAY., STADT	HASSEERGF	BAY	3 805	8729
08 1 35 025	KOENIGSBRONN	HEIDENHEIM	BAWU	6 901	7923
09 7 72 163	KOENIGSBRUNN, STADT	AUGSBURG	BAY	17 406	8901
09 1 73 134	KOENIGSDORF	BAD TOELZ-WOLFRATSHAUSEN	BAY	2 207	8197
08 4 36 053	KOENIGSEGGERWALD	RAVENSBERG	BAWU	555	7961
07 1 31 041	KOENIGSFELD	AHRWEILER	RHPF	451	5481
09 4 71 151	KOENIGSFELD	BAMBERG	BAY	1 319	8601
08 3 26 031	KOENIGSFELD IM SCHWARZWALD	SCHWARZWALD-BAAR-KREIS	BAWU	5 383	7744
08 3 27 029	KOENIGSHEIM	TUTTLINGEN	BAWU	444	7201
01 0 58 089	KOENIGSHUEGEL	PENDSBURG-ECKERNFOERDE	SCHH	139	2371
03 1 54 013	KOENIGSLUTTER AM ELM, STADT	HELMSTEDT	NDSA	16 579	3308
03 3 53 022	KOENIGSMOOR	HARBURG	NDSA	482	2111
09 1 85 163	KOENIGSMOOS	NEUBURG-SCHROBENHAUSEN	BAY	3 168	8859
06 1 76 005	KOENIGSTEIN IM TAUNUS, STADT	HOCHTAUNUSKREIS	HESS	16 471	6240
09 3 71 135	KOENIGSTEIN, MARKT	AMBERG-SULZBACH	BAY	1 645	8459
05 3 82 024	KOENIGSWINTER, STADT	RHEIN-SIEG-KREIS	NW	34 935	5330
07 3 36 051	KOERBORN	KUSEL	RHPF	359	6799
07 1 41 074	KOERDORF	RHEIN-LAHN-KREIS	RHPF	536	5429
06 2 76 012	KOERLE	SCHWALM-EDER-KREIS	HESS	2 434	3501
07 2 32 067	KOERPERICH	BITBURG-PRUEM	RHPF	1 002	5529
09 1 76 139	KOESCHING, MARKT	FICHSTAETT	BAY	5 719	8073
09 2 75 131	KOESSLARN, MARKT	PASSAU	BAY	1 658	8399
01 0 53 070	KOETHEL	HERZOGTUM LAUENBURG	SCHH	170	2071
01 0 62 040	KOETHEL	STORMARN	SCHH	264	2071
07 2 33 221	KOETTERICHEN	DAUN	RHPF	73	5441
09 7 74 148	KOETZ	GUENZBURG	BAY	2 921	8871
09 3 72 137	KOETZTING, STADT	CHAM	BAY	6 825	8493
07 2 35 067	KOEWERICH	TRIER-SAARBURG	RHPF	330	5559
08 1 16 036	KOHLBERG	ESSLINGEN	BAWU	2 065	7441
09 3 74 131	KOHLBERG, MARKT	NEUSTADT A.D. WALDNAAB	BAY	1 234	8481
09 1 87 150	KOLBERMOOR, STADT	ROSENHEIM	BAY	12 344	8201
08 3 27 030	KOLBINGEN	TUTTLINGEN	BAWU	1 116	7201
01 0 54 070	KOLDENBUETTEL	NORDFRIESLAND	SCHH	687	2254
09 6 78 150	KOLITZHEIM	SCHWEINFURT	BAY	4 819	8721
01 0 54 071	KOLKERHEIDE	NORDFRIESLAND	SCHH	73	2251
07 1 37 053	KOLLIG	MAYEN-KOBLENZ	RHPF	328	5444
01 0 61 118	KOLLPAR	STEINBURG	SCHH	1 777	2201
01 0 61 053	KOLLMOOR	STEINBURG	SCHH	36	2210
09 2 76 128	KOLLNBURG	PEGEN	BAY	2 693	8371
01 0 53 071	KOLLOW	HERZOGTUM LAUENBURG	SCHH	430	2051

*) GEBIETSSTAND: 1.1.1980.

4 GEMEINDEN IN ALPHABETISCHER ORDNUNG MIT SCHLUESSELNUMMER, WOHNBEVOELKERUNG UND POSTLEITZAHL AM 31.12.1980 *)

SCHLUESSEL- NUMMER	GEMEINDE	KREIS	LAND	BEVOEL- KERUNG	POST- LEIT- ZAHL
07 3 35 019	KOLLWEILER	KAISERSLAUTERN	RHPF	292	6791
07 2 33 222	KOLVERATH	DAUN	RHPF	172	5441
07 2 31 071	KOMMEN	BERNKASTEL-WITTLICH	RHPF	220	5551
07 3 36 052	KONKEN	KUSEL	RHPF	789	6799
09 3 77 131	KONNERSREUTH, MARKT	TIPSCHENREUTH	BAY	1 857	8591
09 4 75 142	KONRADREUTH	HOF	BAY	3 615	8671
08 3 35 043	KONSTANZ, UNIVERSITAETSSTADT	KONSTANZ	BAWU	67 948	7750
07 2 35 068	KONZ, STADT	TRIER-SAARBURG	RHPF	14 648	5503
09 2 78 143	KONZELL	STRAUBING-BOEEN	BAY	1 644	8441
07 2 33 223	KOPP	DAUN	RHPF	182	5531
08 1 19 041	KORB	REMS-MURR-KREIS	BAWU	9 568	7054
06 2 77 014	KOPBACH, KREISSTADT	WALDECK-FRANKENBERG	HESS	22 676	3540
07 2 35 069	KORDEL	TRIER-SAARBURG	RHPF	2 374	5501
07 2 35 070	KORLINGEN	TRIER-SAARBURG	RHPF	729	5501
08 1 18 080	KORTAL-PUENCHINGEN, STADT	LUDWIGSBURG	BAWU	16 048	7015
08 1 18 046	KORNWESTHEIM, STADT	LUDWIGSBURG	BAWU	27 061	7014
05 1 62 020	KORSCHENBRGICH	NEUSS	NW	25 636	4052
07 1 40 073	KORWEILER	RHEIN-HUNSRUECK-KREIS	RHPF	87	5448
01 0 58 090	KOSEL	RENSBURG-ECKERNFOERDE	SCHH	1 229	2332
07 1 31 042	KOTTENBORN	AHRWEILER	RHPF	146	5488
07 1 37 055	KOTTENHEIM	MAYEN-KOBLENZ	RHPF	2 674	5445
09 1 79 131	KOTTGEISERING	FUERSTENFELDRUCK	BAY	1 148	8081
07 3 35 020	KOTTWEILER-SCHWANDEN	KAISERSLAUTERN	RHPF	1 270	6791
01 0 54 072	KOTZENBUELL	NOPDFRIESLAND	SCHH	196	2253
07 2 32 068	KOXHAUSEN	BITBURG-PRUEM	RHPF	120	5529
07 1 32 064	KRAAM	ALTENKIRCHEN (WESTERWALD)	RHPF	182	5231
07 2 33 040	KRADENBACH	DAUN	RHPF	112	5569
07 3 40 216	KRAEHNBERG	PIRMASENS	RHPF	176	6791
09 7 77 144	KRAFTISRIED	OSTALLGAEU	BAY	686	8951
09 1 83 124	KRAIBURG A. INN, MARKT	MUEHLDORF A. INN	BAY	2 681	8261
08 2 15 097	KRAICHTAL, STADT	KARLSRUHE	BAWU	12 616	7527
09 1 88 127	KRAILLING	STARNBERG	BAY	7 366	8033
05 1 54 040	KRANENBURG	KLEVE	NW	7 871	4193
03 3 59 029	KRANENBURG	STADE	NDSA	679	2164
09 1 78 137	KRANZBERG	FREISING	BAY	2 845	8051
07 1 40 075	KRATZENBURG	RHEIN-HUNSRUECK-KREIS	RHPF	302	5401
08 4 37 065	KRAUCHENWIES	SIGMARINGEN	BAWU	3 959	7482
08 1 26 045	KRAUTHEIM, STADT	HOHENLOHEKREIS	BAWU	3 978	7109
07 2 32 253	KRAUTSCHEID	BITBURG-PRUEM	RHPF	316	5529
03 1 52 014	KREBECK	GOETTINGEN	NDSA	1 040	3429
05 1 14 000	KREFELD, STADT	KREISFREIE STADT	NW	222 750	4150
03 1 55 008	KREIENSEN	NORTHEIM	NDSA	8 434	3350
07 3 36 053	KREIMBACH-KAULBACH	KUSEL	RHPF	919	6751
01 0 61 054	KREMPDORF	STEINBURG	SCHH	297	2209
01 0 61 055	KREMPPE, STADT	STEINBURG	SCHH	2 130	2209
01 0 51 061	KREMPPEL	DITHMARSCHEN	SCHH	524	2247
01 0 61 056	KREMPERHEIDE	STEINBURG	SCHH	2 228	2211
01 0 61 057	KREMPERPOOR	STEINBURG	SCHH	426	2211

*) GEBIETSSTAND: 1.1.1980.

K

4 GEMEINDEN IN ALPHABETISCHER ORDNUNG MIT SCHLUESSELNUMMER, WOHNBEVÖLKERUNG UND POSTLEITZAHLE A* 31.12.1970

SCHLUESSEL- NUMMER	GEMEINDE	KREIS	LAND	BEVÖL- KERUNG	POST- LEIT- ZAHLE
01 0 60 050	KREMS IT	SEGEBERG	SCHH	337	2361
08 1 27 101	KRESSBERG	SCHWAEBISCH HALL	BAWU	3 312	7181
08 4 35 029	KRESSBRONN AM BODENSEE	BODENSEEKREIS	BAWU	6 501	7997
07 1 37 056	KRETZ	MAYEN-KOBLENZ	RHPF	668	5471
09 1 82 124	KREUTH	MIESBACH	BAY	7 898	8185
05 3 58 028	KREUZAU	DUEREN	NW	14 088	5166
05 9 70 024	KREUZTAL, STADT	SIEGEN	NW	30 295	5910
09 6 77 151	KREUZWERTHEIM, MARKT	MAIN-SPESSART	BAY	3 440	6983
07 3 35 021	KRICKENBACH	KAISERSLAUTERN	RHPF	1 057	6751
07 3 33 040	KRIEGSFELD	DONNERSBERGKREIS	RHPF	1 139	6761
06 1 80 008	KRIFTEL	MAIN-TAUNUS-KREIS	HESS	9 109	6239
09 2 74 145	KROENING	LANDSHUT	BAY	1 655	8311
01 0 53 072	KROEPELSHAGEN-FAHRENDORF	HERZOGTUM LAUENBURG	SCHH	899	2051
07 3 40 026	KROEPPEN	PIRMASENS	RHPF	686	6781
07 2 31 072	KROEV	BERNKASTEL-WITTLICH	RHPF	2 526	5563
01 0 58 091	KROGASPE	RENDSBURG-ECKERNFOERDE	SCHH	425	2351
01 0 57 040	KROKAU	PLOEN	SCHH	308	2306
09 6 71 138	KROMBACH	ASCHAFFENBURG	BAY	1 612	8752
09 4 76 145	KRONACH, STADT	KRONACH	BAY	18 512	8640
08 2 15 039	KRONAU	KARLSRUHE	BAWU	4 172	7521
06 1 76 006	KRONBERG IM TAUNUS, STADT	HOCHTAUNUSKREIS	HESS	17 488	6242
09 7 78 161	KRONBURG	UNTERALLGAEU	BAY	1 314	8941
01 0 51 062	KRONPRINZENKOOG	DITHMARSCHEN	SCHH	932	2221
01 0 59 136	KRONSGAARD	SCHLESWIG-FLENSBURG	SCHH	241	2341
01 0 58 092	KRONSHAGEN	RENDSBURG-ECKERNFOERDE	SCHH	12 511	2300
01 0 61 058	KRONSMOOR	STEINBURG	SCHH	200	2211
07 1 34 048	KRONWEILER	BIRKENFELD	RHPF	380	6581
01 0 59 053	KROPP	SCHLESWIG-FLENSBURG	SCHH	5 039	2382
07 1 43 250	KROPPACH	WESTERWALDKREIS	RHPF	533	5231
07 3 36 054	KROTTELBACH	KUSEL	RHPF	762	6799
07 2 32 069	KRUCHTEN	BITBURG-PRUEM	RHPF	408	5529
07 1 43 041	KRUEMMEL	WESTERWALDKREIS	RHPF	170	5418
09 1 80 122	KRUEN	GARMISCH-PARTENKIRCHEN	BAY	1 926	8101
01 0 53 073	KRUEZEN	HERZOGTUM LAUENBURG	SCHH	272	2059
07 1 37 057	KRUFT	MAYEN-KOBLENZ	RHPF	3 980	5473
01 0 53 074	KRUKOW	HERZOGTUM LAUENBURG	SCHH	155	2059
09 7 74 150	KRUMBACH (SCHWABEN), STADT	GUENZBURG	BAY	11 798	8908
01 0 57 041	KRUMMBEK	PLOEN	SCHH	306	2306
07 1 34 049	KRUMMENAU	BIRKENFELD	RHPF	120	6541
03 3 59 030	KRUMMENDEICH	STADE	NDSA	613	2161
01 0 61 059	KRUMMENDIEK	STEINBURG	SCHH	62	2213
09 3 77 132	KRUMMENNAAB	TIRSCHENREUTH	BAY	1 852	8481
01 0 53 075	KRUMMESSE	HERZOGTUM LAUENBURG	SCHH	1 589	2401
03 4 52 014	KRUMMHOERN	AURICH	NDSA	12 168	2974
01 0 58 093	KRUMMWISCH	RENDSBURG-ECKERNFOERDE	SCHH	539	2371
01 0 51 063	KRUMSTEDT	DITHMARSCHEN	SCHH	499	2221
07 1 32 065	KRUNKEL	ALTENKIRCHEN (WESTERWALD)	RHPF	438	5451
08 1 17 033	KUCHEN	GOEPPINGEN	BAWU	5 360	7343

*)GEBIETSSTAND:1.1.1980.

SCHLUESSEL- NUMMER	GEMEINDE	KREIS	LAND	BEVOEL- KERUNG	POST- LEIT- ZAHL
01 0 53 076	KUDEWEGERDE	HERZOGTUM LAUENBURG	SCHH	1 063	2071
01 0 51 064	KUDEN	DITHMARSCHEN	SCHH	577	2224
01 0 61 060	KUDENSEE	STEINBURG	SCHH	713	2211
09 7 71 144	KUEHBACH, MARKT	AICHACH-FRIEDBERG	BAY	2 863	8891
09 7 72 166	KUEHLENTHAL	AUGSBURG	BAY	549	9851
01 0 57 042	KUEHREN	PLOEN	SCHH	520	2308
03 3 52 028	KUEHRSTEDT	CUXHAVEN	NDSA	1 056	2852
01 0 53 077	KUEHSEN	HERZOGTUM LAUENBURG	SCHH	314	2411
01 0 60 051	KUEKELS	SEGEBERG	SCHH	376	2361
08 1 28 064	KUELSHEIM, STADT	MAIN-TAUBER-KREIS	BAWU	5 892	6987
07 1 40 076	KUELZ (HUNSRUECK)	RHEIN-HUNSRUECK-KREIS	RHPF	403	6541
07 1 40 077	KUEMBDCHEN	RHEIN-HUNSRUECK-KREIS	RHPF	366	6541
09 3 71 136	KUEMPEBRUCK	AMBERG-SULZBACH	BAY	7 825	8451
06 2 72 015	KUENZELL	FULDA	HESS	12 753	6411
08 1 26 046	KUENZELSAU, STADT	HOHENLOHEKREIS	BAWU	11 742	7118
09 2 71 128	KUENZING	DEGGENDORF	BAY	2 797	8351
09 4 76 146	KUEPS, MARKT	KRONACH	BAY	7 349	8643
09 6 79 156	KUERNACH	WUERZBURG	BAY	2 572	8702
08 2 15 040	KUERNBACH	KARLSRUHE	BAWU	2 343	7519
05 3 78 012	KUERTEN	RHEINISCH-BERGISCHER KREIS	NW	16 055	5067
08 3 37 125	KUESSABERG	WALDSHUT	BAWU	4 330	7891
03 3 54 013	KUESTEN	LUECHOW-DANNENBERG	NDSA	1 311	3131
07 3 34 015	KUHARDT	GERMERSHEIM	RHPF	1 554	6729
07 1 43 251	KUHNHOEFEN	WESTERWALDKREIS	RHPF	84	5419
09 3 77 133	KULMAIN	TIRSCHENREUTH	BAY	2 015	8581
09 4 77 128	KULMBACH, STADT	KULMBACH	BAY	28 324	8650
01 0 53 078	KULPIN	HERZOGTUM LAUENBURG	SCHH	147	2419
09 2 74 146	KUMHAUSEN	LANDSHUT	BAY	3 159	8300
01 0 56 032	KUMMERFELD	PINNEBERG	SCHH	1 480	2081
07 1 43 252	KUNDERT	WESTERWALDKREIS	RHPF	287	5239
09 4 74 145	KUNREUTH	FORCHHEIM	BAY	1 220	8551
09 4 77 129	KUPFERBERG, STADT	KULMBACH	BAY	1 099	8651
08 1 26 047	KUPFERZELL	HOHENLOHEKREIS	BAWU	3 921	7115
08 2 16 024	KUPPENHEIM, STADT	RASTATT	BAWU	7 106	7554
07 1 38 036	KURTSCHIED	NEUWIED	RHPF	934	5451
01 0 56 033	KURZENMOOR	PINNEBERG	SCHH	805	2200
07 3 36 055	KUSEL, STADT	KUSEL	RHPF	5 736	6798
08 4 16 023	KUSTERDINGEN	TUEBINGEN	BAWU	6 558	7408
03 3 59 031	KUTENHOLZ	STADE	NDSA	3 966	2741
09 7 72 167	KUTZENHAUSEN	AUGSBURG	BAY	1 907	8901
07 2 32 070	KYLLBURG, STADT	BITBURG-PRUEM	RHPF	1 139	5524
07 2 32 071	KYLLBURGWEILER	BITBURG-PRUEM	RHPF	125	5524
L					
09 3 75 162	LAABER, MARKT	REGENSBURG	BAY	4 330	8411
03 4 56 012	LAAR	GRAFSCHAFT BENTHEIM	NDSA	2 182	4459
05 9 70 028	LAASPHE, STADT	SIEGEN	NW	14 640	5928
03 2 53 008	LAARTZEN, STADT	HANNOVER	NDSA	33 919	3014

*)GEBIETSSTAND:1.1.1980 .

L

4 GEMEINDEN IN ALPHABETISCHER ORDNUNG MIT SCHLUESSELNUMMER, WOHNBEOELKERUNG UND POSTLEITZAHL AM 31.12.1979 *)

SCHLUESSEL- NUMMER	GEMEINDE	KREIS	LAND	BEVÖL- KERUNG	POST- LEIT- ZAHL
01 0 53 079	LABENZ	HERZOGTUM LAUENBURG	SCHH	518	2411
09 2 78 144	LABERWEINTING	STRAUBING-BOGEN	BAY	3 142	8301
01 0 57 043	LAROE	PLOEN	SCHH	4 353	2304
09 7 78 162	LACHEN	UNTERALLGAEU	BAY	1 165	8941
03 3 51 016	LACHENDORF	CELLE	NDSA	3 956	3101
05 5 66 032	LADBERGEN	STEINFURT	NW	6 095	4544
01 0 54 073	LADELUND	NORDFRIESLAND	SCHH	1 021	2265
08 2 26 038	LADENBURG, STADT	RHEIN-NECKAR-KREIS	BAWU	11 202	6802
01 0 61 061	LAEGERDORF	STEINBURG	SCHH	3 179	2211
03 4 54 026	LAEHDEN	EMSLAND	NDSA	3 563	4471
05 5 66 036	LAER	STEINFURT	NW	5 135	4401
03 4 56 013	LAGE	GRAFSCHAFT BENTHEIM	NDSA	890	4458
05 7 66 040	LAGE, STADT	LIPPE	NW	32 044	4937
03 4 54 027	LAHN	EMSLAND	NDSA	665	4471
06 1 89 015	LAHNAU	WETTERAUKREIS	HESS	7 772	6335
07 1 41 075	LAHNSTEIN, STADT	RHEIN-LAHN-KREIS	RHPF	19 233	5420
06 2 75 013	LAHNTAL	MARBURG-BIEDENKOPF	HESS	5 725	3551
07 2 32 072	LAHR	BITBURG-PRUEM	RHPF	189	5529
07 1 35 050	LAHR	COCHEM-ZELL	RHPF	178	5449
08 3 17 065	LAHR/SCHWARZWALD, STADT	ORTENAUKREIS	BAWU	35 516	7630
03 1 57 004	LAHSTEDT	PEINE	NDSA	9 782	3153
08 4 25 071	LAICHINGEN, STADT	ALB-DONAU-KREIS	BAWU	8 396	7903
09 2 71 130	LALLING	DEGGENDORF	BAY	1 233	8351
09 3 72 138	LAM, MARKT	CHAM	BAY	2 978	8496
07 2 32 254	LAMBERTSBERG	BITBURG-PRUEM	RHPF	262	5523
07 3 32 032	LAMBRECHT (PFALZ), STADT	BAD DUERKHEIM	RHPF	4 277	6734
07 3 35 201	LAMBSBORN	KAISERSLAUTERN	RHPF	764	6791
07 3 38 016	LAMBSHEIM	LUDWIGSHAFEN	RHPF	5 438	6715
09 7 77 145	LAMERDINGEN	OSTALLGAEU	BAY	1 472	8939
01 0 57 044	LAMMERSHAGEN	PLOEN	SCHH	295	2309
07 2 35 072	LAMPADEN	TRIER-SAARBURG	RHPF	574	5501
06 1 71 013	LAMPERTHEIM, STADT	BERGSTRASSE	HESS	31 307	6840
03 2 54 023	LAMSPRINGE, FLECKEN	HILDESHEIM	NDSA	3 246	3206
03 3 52 029	LAMSTEDT	CUXHAVEN	NDSA	2 879	2172
09 2 79 122	LANDAU A. D. ISAR, STADT	DINGOLFING-LANDAU	BAY	11 633	8380
07 3 13 000	LANDAU IN DER PFALZ, STADT	KREISFREIE STADT	RHPF	36 502	6740
09 7 74 151	LANDENSBERG	GUENZBURG	BAY	524	8871
03 2 56 017	LANDESBERGEN	NIENBURG (WESER)	NDSA	2 637	3076
07 1 35 051	LANDKERN	COCHEM-ZELL	RHPF	689	5591
01 0 55 026	LANDKIRCHEN AUF FEHMARN	OSTHOLSTEIN	SCHH	2 199	2449
03 1 52 015	LANDOLFSHAUSEN	GOETTINGEN	NDSA	1 073	3401
01 0 61 062	LANDRECHT	STEINBURG	SCHH	138	2213
09 1 81 130	LANDSBERG A. LECH, STADT	LANDSBERG A. LECH	BAY	17 992	8910
09 1 79 132	LANDSBERIED	FUERSTENFELDBRUCK	BAY	824	8081
07 2 31 503	LANDSCHEID	BERNKASTEL-WITTLICH	RHPF	2 050	5561
01 0 61 063	LANDSCHEIDE	STEINBURG	SCHH	302	2211
09 2 61 000	LANDSHUT, STADT	KREISFREIE STADT	BAY	55 538	8300
07 3 35 022	LANDSTUHL, STADT	KAISERSLAUTERN	RHPF	8 377	6790

*)GEBIETSSTAND:1.1.1980 .

SCHLUESSEL- NUMMER	GEMEINDE	KREIS	LAND	BEVOEL- KERUNG	POST- LEIT- ZAHL
03 2 54 024	LANDWEHR	HILDESHEIM	NDSA	751	3221
01 0 59 137	LANGFALLIG	SCHLESWIG-FLENSBURG	SCHH	956	2391
09 2 76 129	LANGDORF	REGEN	BAY	1 739	8371
01 0 56 034	LANGELN	PINNFBERG	SCHH	350	2021
03 1 53 007	LANGELSHEIM, STADT	GOSLAR	NDSA	14 557	3394
03 4 54 022	LANGEN	EMSLAND	NDSA	1 074	4453
03 3 52 030	LANGEN	CUXHAVEN	NDSA	14 892	2857
06 1 82 007	LANGEN, STADT	OFFENBACH	HESS	29 198	6070
09 5 77 148	LANGENALTHFIM	WEISSFNBURG-GUNZENHAUSEN	BAY	2 175	8831
08 4 35 030	LANGENARGEN	BODENSEEKREIS	BAWU	5 494	7994
08 4 25 072	LANGENAU, STADT	ALB-DONAU-KREIS	BAWU	11 553	7907
09 1 78 138	LANGENBACH	FREISING	BAY	2 332	8051
07 3 36 056	LANGENBACH	KUSEL	RHPF	464	6799
07 1 43 253	LANGENBACH BEI KIRBURG	WESTERWALDKREIS	RHPF	605	5241
05 7 54 024	LANGENBERG	GUETERSLOH	NW	6 540	4831
08 1 25 113	LANGENBRETTACH	HEILBRONN	BAWU	2 371	7101
08 1 27 047	LANGENBURG, STADT	SCHWABEISCH HALL	BAWU	1 845	7183
03 3 54 014	LANGENDORF	LUECHOW-DANNENBERG	NDSA	746	3139
08 4 26 067	LANGENENSLINGEN	BIBERACH	BAWU	3 107	7945
01 0 54 074	LANGENESS	NORDFRIESLAND	SCHH	162	2251
07 1 37 060	LANGENFELD	MAYEN-KOBLENZ	RHPF	728	5441
09 5 75 138	LANGENFELD	NEUSTADT A.D. AISCH-BAD WINDSHEIM	BAY	724	8531
05 1 52 020	LANGENFELD (RHEINLAND), STADT	METTMANN	NW	46 590	4018
03 2 53 009	LANGENHAGEN, STADT	HANNOVER	NDSA	46 825	3012
07 1 43 254	LANGENHAHN	WESTERWALDKREIS	RHPF	1 203	5439
01 0 54 075	LANGENHORN	NORDFRIESLAND	SCHH	2 423	2255
01 0 53 080	LANGENLEHSTEN	HERZOGTUM LAUENBURG	SCHH	123	2059
07 1 33 054	LANGENLONSHEIM	BAD KREUZNACH	RHPF	3 148	6536
09 1 85 143	LANGENMOSEN	NEUBURG-SCHROBENHAUSEN	BAY	1 158	8899
09 7 72 168	LANGENNEUFNACH	AUGSBURG	BAY	1 460	8931
09 1 77 126	LANGENPREISING	ERDING	BAY	1 735	8059
07 1 41 076	LANGENSCHIED	RHEIN-LAHN-KREIS	RHPF	535	6251
06 1 79 016	LANGENSELBOLD	MAIN-KINZIG-KREIS	HESS	10 202	6456
09 4 74 146	LANGENSEDELBACH	FORCHHEIM	BAY	2 331	8521
07 1 33 055	LANGENTHAL	BAD KREUZNACH	RHPF	102	6551
09 5 73 120	LANGENZENN, STADT	FUERTH	BAY	7 614	8506
03 4 62 007	LANGEOOG	WITTMUND	NDSA	2 633	2941
09 7 72 170	LANGERRINGEN	AUGSBURG	BAY	2 521	8931
05 3 58 032	LANGERWEHF	DUEREN	NW	11 051	5163
09 5 71 170	LANGFURTH	ANSBACH	BAY	1 887	8821
06 1 88 009	LANGGOENS	WETTERAUKREIS	HESS	9 523	6306
03 3 51 017	LANGLINGEN	CELLE	NDSA	2 019	3101
09 2 73 141	LANGQUAID, MARKT	KELHEIM	BAY	3 505	8301
07 1 37 061	LANGSCHEID	MAYEN-KOBLENZ	RHPF	81	5441
01 0 59 138	LANGSTEDT	SCHLESWIG-FLENSBURG	SCHH	752	2384
07 2 35 073	LANGSUR	TRIER-SAARBURG	RHPF	1 573	5501
01 0 53 094	LANGWEDEL	RENSBURG-ECKERNFOERDE	SCHH	1 183	2351
03 3 61 006	LANGWEDEL, FLECKEN	VERDEN	NDSA	9 943	2815

*) GEBIETSSTAND: 1.1.1980 .

L

4 GEMEINDEN IN ALPHABETISCHER ORDNUNG MIT SCHLUESSELNUMMER, WOHNBEVÖLKERUNG UND POSTLEITZAHL AM 31.12.1970 *)

SCHLUESSEL- NUMMER	GEMEINDE	KREIS	LAND	BEVÖL- KERUNG	POST- LEIT- ZAHL
09 7 72 171	LANGWEID A. LECH	AUGSBURG	BAY	6 164	8901
07 3 36 057	LANGWEILER	KUSEL	RHPF	307	6759
07 3 35 202	LANGWIEDEN	KAISERSLAUTERN	RHPF	215	6791
01 0 53 081	LANKAU	HERZOGTUM LAUENBURG	SCHH	433	2411
01 0 53 082	LANZE	HERZOGTUM LAUENBURG	SCHH	167	2059
09 3 75 165	LAPPERSDORF	REGENSBURG	BAY	10 395	8411
01 0 62 089	LASBEK	STORMARN	SCHH	992	2061
07 2 32 255	LASCHEID	BITBURG-PRUEM	RHPF	117	5541
07 2 32 256	LASEL	BITBURG-PRUEM	RHPF	326	5541
03 4 53 009	LASTRUP	CLOPPENBURG	NDSA	5 213	4595
01 0 60 052	LATENDORF	SEGEBERG	SCHH	548	2351
03 4 54 029	LATHEN	EMSLAND	NDSA	3 596	4474
07 1 35 052	LAUBACH	COCHEM-ZELL	RHPF	879	5443
07 1 40 079	LAUBACH	RHEIN-HUNS RUECK-KREIS	RHPF	361	5448
06 1 88 010	LAUBACH, STADT	WETTERAUKREIS	HESS	9 483	6312
09 7 80 125	LAUBEN	OBERALLGAEU	BAY	2 758	8961
09 7 78 163	LAUPEN	UNTERALLGAEU	BAY	1 109	8941
07 1 33 056	LAUBENHEIM	BAD KREUZNACH	RHPF	729	6531
08 1 36 038	LAUCHHEIM, STADT	OSTALBKREIS	BAWU	3 313	7081
08 3 37 065	LAUCHRINGEN	WALDSHUT	BAWU	6 286	7891
08 1 28 139	LAUDA-KOENIGSHOFEN, STADT	MAIN-TAUPEP-KREIS	BAWU	14 600	6970
09 6 76 135	LAUDENBACH	MILTENBERG	BAY	1 279	8761
08 2 26 040	LAUDENBACH	RHEIN-NECKAR-KREIS	BAWU	4 777	6941
07 1 40 080	LAUDERT	RHEIN-HUNS RUECK-KREIS	RHPF	350	5449
03 2 57 018	LAUENAU, FLECKEN	SCHAUMBURG	NDSA	3 192	3255
03 3 57 033	LAUENBRUECK	ROTENBURG (WUEMME)	NDSA	1 607	2727
01 0 53 083	LAUENBURG/ELBE, STADT	HERZOGTUM LAUENBURG	SCHH	10 703	2058
03 2 55 026	LAUENFOERDE, FLECKEN	HOLZMINDEN	NDSA	2 749	3471
03 2 57 019	LAUENHAGEN	SCHAUMBURG	NDSA	1 293	3061
09 5 74 138	LAUF A. D. PEGNITZ, STADT	NUERNBERGER LAND	BAY	21 749	8560
08 3 17 068	LAUF	ORTENAU-KREIS	BAWU	3 650	7591
09 6 71 139	LAUFACH	ASCHAFFENBURG	BAY	4 501	8752
07 2 31 074	LAUFELD	BERNKASTEL-WITTLICH	RHPF	506	5561
09 1 72 122	LAUFEN, STADT	BERCHTESGADENER LAND	BAY	5 493	8229
08 3 37 066	LAUFENBURG (BADEN), STADT	WALDSHUT	BAWU	7 012	7887
07 1 40 081	LAUFERSWEILER	RHEIN-HUNS RUECK-KREIS	RHPF	875	6543
08 1 25 056	LAUFFEN AM NECKAR, STADT	HEILBONN	BAWU	8 719	7128
09 7 73 143	LAUGNA	DILLINGEN A.D.DONAU	BAY	1 253	8901
09 7 73 144	LAUNGEN (DONAU), STADT	DILLINGEN A.D.DONAU	BAY	9 077	8882
07 3 32 033	LAUMERSHEIM	BAD DUERKHEIM	RHPF	730	6711
07 2 32 258	LAUPERATH	BITBURG-PRUEM	RHPF	137	5523
08 4 26 070	LAUPHEIM, STADT	BIBERACH	BAWU	14 678	7958
07 1 41 077	LAUFENBURG	RHEIN-LAHN-KREIS	RHPF	386	5409
07 1 33 057	LAUSCHIED	BAD KREUZNACH	RHPF	676	6551
08 3 17 067	LAUTENRACH	ORTENAU-KREIS	BAWU	1 898	7606
09 4 71 152	LAUTER	BAMBERG	BAY	978	8601
08 4 25 073	LAUTERACH	ALB-DONAU-KREIS	BAWU	481	7930
08 3 25 036	LAUTERBACH	ROTTWEIL	BAWU	3 703	7233

*) GEBIETSSTAND: 1.1.1980.

SCHLUESSEL- NUMMER	GEMEINDE	KREIS	LAND	BEVÖL- KERUNG	POST- LEIT- ZAHL
06 1 84 011	LAUTERBACH, KREISSTADT	VOGELSBERGKREIS	HESS	14 589	6420
07 3 36 056	LAUTEPECKEN, STADT	KUSEL	RHPP	2 378	6758
09 3 73 140	LAUTERHOFEN, MARKT	NEUMARKT I.D.OPF.	BAY	3 167	8451
07 3 33 041	LAUTERSHEIM	DONNERSBERGKREIS	RHPP	507	6719
08 1 17 061	LAUTERSTEIN, STADT	GOEPPINGEN	BAWU	2 538	7321
07 1 41 078	LAUTERT	RHEIN-LAHN-KREIS	RHPP	173	5428
06 1 71 014	LAUTERTAL	BERGSTRASSE	HESS	6 844	6147
09 4 73 141	LAUTERTAL	COBURG	BAY	3 089	8631
06 1 84 012	LAUTERTAL	VOGELSBERGKREIS	HESS	2 506	6425
09 7 78 164	LAUTRACH	UNTERALLGAEU	BAY	1 151	8941
07 1 43 255	LAUTZENBRUECKEN	WESTERWALDKREIS	RHPP	334	5439
07 1 40 082	LAUTZENHAUSEN	RHEIN-HUNS RUECK-KREIS	RHPP	311	6541
10 0 44 112	LEBACH, STADT	SAARLOUIS	SAAR	20 202	6610
01 0 57 045	LEBRADE	PLOEN	SCHH	496	2320
09 7 77 147	LECHBRUCK	OSTALLGAEU	BAY	2 150	8923
01 0 54 076	LECK	NORDFRIESLAND	SCHH	7 087	2262
03 4 57 013	LEER (OSTFRIESLAND), STADT	LEER	NDSA	31 316	2950
03 2 56 018	LEESE	NIENBURG (WESER)	NDSA	1 745	3071
03 4 52 015	LEEZDORF	AURICH	NDSA	1 549	2986
01 0 60 053	LEEZEN	SEGEBERG	SCHH	1 297	2361
09 7 78 165	LEGAU, MARKT	UNTERALLGAEU	BAY	2 956	8945
05 5 54 036	LEGDEN	BORKEN	NW	5 172	4421
01 0 51 065	LEHE	DITHMARSCHEN	SCHH	1 096	2247
03 4 54 030	LEHE	EMSLAND	NDSA	712	2992
07 1 37 504	LEHMEN	MAYEN-KOBLENZ	RHPP	1 105	5401
01 0 57 046	LEHMKUHLN	PLOEN	SCHH	1 262	2308
01 0 53 084	LEHMRAD	HERZOGTUM LAUENBURG	SCHH	351	2411
09 5 71 171	LEHRBERG, MARKT	ANSBACH	BAY	2 570	8802
03 1 54 014	LEHRE	HELMSTEDT	NDSA	10 140	3306
08 1 25 057	LEHRENSTEINSFELD	HEILBRONN	BAWU	1 580	7102
03 2 53 010	LEHRTE, STADT	HANNOVER	NDSA	38 271	3160
08 4 37 072	LEIBERTINGEN	SIGMARINGEN	BAWU	1 837	7795
09 2 78 146	LEIBLFING	STRAUBING-BOGEN	BAY	3 369	8448
05 3 78 016	LEICHLINGEN (RHEINLAND), STADT	RHEINISCH-BERGISCHER KREIS	NW	24 616	5653
07 2 32 259	LEIDENBORN	BITBURG-PRUEM	RHPP	172	5541
09 6 76 136	LEIDERSPACH	PILTENBERG	BAY	4 105	8751
03 1 51 015	LEIFERDE	GIFHORN	NDSA	2 895	3175
07 1 31 044	LEIMBACH	AHRWEILER	RHPP	422	5488
07 2 32 073	LEIMBACH	BITBURG-PRUEM	RHPP	79	5529
07 3 40 027	LEIMEN	PIRMASENS	RHPP	1 031	6781
08 2 26 041	LEIMEN	RHEIN-NECKAR-KREIS	BAWU	16 684	6906
07 3 34 016	LEIMERSHEIM	GERMERSHEIM	RHPP	2 185	6729
09 6 79 200	LEINACH	WUERZBURG	BAY	2 270	8702
09 5 74 139	LEINBURG	NUERNBERGER LAND	BAY	5 117	8561
08 1 16 078	LEINFELDEN-ECHTERDINGEN, STADT	ESSLINGEN	BAWU	35 044	7022
08 1 25 058	LEINGARTEN	HEILBRONN	BAWU	7 396	7105
07 1 40 084	LEININGEN-LAMSCHEID	RHEIN-HUNS RUECK-KREIS	RHPP	500	5449
07 3 37 051	LEINSWEILER	SUEDLICHE WEINSTRASSE	RHPP	414	6740

*) GEBIETSSTAND: 1.1.1980.

L

4 GEMEINDEN IN ALPHABETISCHER ORDNUNG MIT SCHLUESSELNUMMER, WOHNBEVÖLKERUNG UND POSTLEITZAHL AM 31.12.1980 *)

SCHLUESSEL- NUMMER	GEMEINDE	KREIS	LAND	BEVÖL- KERUNG	POST- LEIT- ZAHL
08 1 36 040	LEINZELL	OSTALBKREIS	BAWU	2 147	7071
09 7 74 155	LEIPHAF, STADT	GUENZBURG	BAY	5 422	8274
07 1 34 059	LEISEL	BIRKENFELD	RHPF	577	6584
07 1 34 051	LEITZWEILER	BIRKENFELD	RHPF	139	6589
07 2 35 074	LEIWEN	TRIER-SAARBURG	RHPF	1 579	5559
07 3 40 028	LEMBERG	PIRMASENS	RHPF	3 624	6786
03 2 51 022	LEMBRUCH	DIEPHOLZ	NDSA	852	2841
03 2 51 023	LEMFORDE, FLECKEN	DIEPHOLZ	NDSA	2 142	2844
05 7 66 044	LEMG, STADT	LIPPE	NW	39 512	4920
03 3 54 015	LEMGOW	LUECHOW-DANNENBERG	NDSA	1 491	3131
03 4 61 005	LEMPERDER	WESERMARSCH	NDSA	7 072	2874
09 1 77 127	LENGDORF	EPDING	BAY	2 046	8256
03 1 57 005	LENGEDE	PEINE	NDSA	9 739	3325
03 3 57 034	LENGENBOSTEL	ROTENBURG (WUEMME)	NDSA	445	2732
09 7 77 149	LENGENWANG	OSTALLGAEU	BAY	1 189	8951
03 4 54 031	LENGERICH	EMSLAND	NDSA	2 233	4453
05 5 66 040	LENGERICH, STADT	STEINFURT	NW	20 369	4540
09 1 73 135	LENGGRIES	BAD TOLZ-WOLFRATSHAUSEN	BAY	8 229	8172
03 2 55 027	LENNE	HOLZMINDEN	NDSA	808	3457
05 9 66 020	LENNESTADT, STADT	OLPE	NW	25 985	5940
08 1 16 079	LENNINGEN	ESSLINGEN	BAWU	7 731	7318
01 0 55 027	LENSAHN	OSTHOLSTEIN	SCHH	4 205	2432
01 0 60 054	LENTFOEHRDEN	SEGEBERG	SCHH	1 748	2359
09 1 76 143	LENTING	EICHSTAETT	BAY	3 508	9071
08 3 15 068	LENZKIRCH	BREISGAU-HOCHSCHWARZWALD	BAWU	4 528	7825
09 3 77 137	LEONBERG	TIRSCHENREUTH	BAY	1 007	8596
08 1 15 028	LEONBERG, STADT	BOEBLINGEN	BAWU	37 848	7250
05 7 66 048	LEOPOLDSHOEHE	LIPPE	NW	12 641	4811
07 1 33 058	LETTWEILER	BAD KREUZNACH	RHPF	281	6761
07 1 38 037	LEUBSDORF	NEUWIED	RHPF	1 443	5461
09 3 74 132	LEUCHTENBERG, MARKT	NEUSTADT A.D. WALDMAAB	BAY	1 190	8481
06 1 89 016	LEUN, STADT	WETTERAUKREIS	HESS	4 593	6337
09 4 75 145	LEUPOLDSGRUEN	HOF	BAY	1 384	8671
09 4 74 147	LEUTENBACH	FORCHHEIM	BAY	1 387	8551
08 1 19 042	LEUTENBACH	REMS-MURR-KREIS	BAWU	8 727	7057
07 1 43 042	LEUTFROD	WESTERWALDKREIS	RHPF	722	5419
09 5 71 174	LEUTERSHAUSEN, STADT	ANSBACH	BAY	5 039	8801
07 1 38 038	LEUTESDORF	NEUWIED	RHPF	2 138	5451
08 4 36 055	LEUTKIRCH IM ALLGAEU, STADT	RAVENSBURG	BAWU	19 898	7970
05 3 16 000	LEVERKUSEN, STADT	KREISFREIE STADT	NW	161 453	5090
01 0 54 077	LEXGAARD	NORDFRIESLAND	SCHH	68	2264
06 1 88 011	LICH, STADT	WETTERAUKREIS	HESS	11 094	6302
09 5 71 175	LICHTENAU, MARKT	ANSBACH	BAY	3 443	8802
05 7 74 028	LICHTENAU, STADT	PADERBORN	NW	8 517	4791
08 2 16 028	LICHTENAU, STADT	RASTATT	BAWU	4 023	7585
09 4 75 146	LICHTENBERG, STADT	HOF	BAY	1 123	8671
07 2 32 260	LICHTENEORN	RITBURG-PRUEM	RHPF	438	5541
09 4 78 139	LICHTENFELS, STADT	LICHTENFELS	BAY	20 373	8620

*) GEBIETSSTAND: 1.1.1980.

4 GEMEINDEN IN ALPHABETISCHER ORDNUNG MIT SCHLUESSELNUMMER, WOHNBEVOELKERUNG UND POSTLEITZAHL AM 31.12.1970^{*)}

SCHLUESSEL- NUMMER	GEMEINDE	KREIS	LAND	BEVOEL- KERUNG	POST- LEIT- ZAHL
06 2 77 015	LICHTENFELS, STADT	WALDECK-FRANKENBERG	HESS	4 373	3559
08 4 15 092	LICHTENSTEIN	REUTLINGEN	BAWU	8 189	7414
08 1 16 037	LICHTENWALD	ESSLINGEN	BAWU	2 203	7061
03 2 56 019	LIEBENAU, FLECKEN	NIENBURG (WESER)	NDSA	3 111	3073
06 2 74 016	LIEBENAU, STADT	KASSEL	HESS	3 576	3521
03 1 53 008	LIEBENBURG	EOSLAR	NDSA	9 978	3384
07 1 43 256	LIEBENSCHIED	WESTERWALDKREIS	RHPF	684	5439
07 1 40 085	LIEBSHAUSEN	RHEIN-HUNSRUECK-KREIS	RHPF	350	6542
06 1 80 009	LIEDERBACH	MAIN-TAUNUS-KREIS	HESS	6 729	6237
07 1 35 053	LIEG	COCHEM-ZELL	RHPF	382	5449
05 5 66 044	LIENEN	STEINFURT	NW	7 671	4543
07 2 32 261	LIERFELD	BITBURG-PRUEM	RHPF	70	5541
07 1 41 079	LIERSCHIED	RHEIN-LAHN-KREIS	RHPF	564	5429
07 1 35 054	LIESENICH	COCHEM-ZELL	RHPF	327	5581
07 2 31 075	LIESER	BERNKASTEL-WITTLICH	RHPF	1 326	5550
07 2 32 074	LIESSEM	BITBURG-PRUEM	RHPF	84	5521
01 0 51 067	LIETH	DITHMARSCHEN	SCHH	257	2241
03 3 56 005	LILIENTHAL	OSTERHOLZ	NDSA	15 859	2804
07 1 33 059	LIMBACH	BAD KREUZNACH	RHPF	346	6571
08 2 25 052	LIMBACH	NECKAR-ODENWALD-KREIS	BAWU	4 226	6951
07 1 43 257	LIMBACH	WESTERWALDKREIS	RHPF	423	5239
06 1 78 009	LIMBURG A. D. LAHN, KREISSTADT	LIMBURG-WEILBURG	HESS	28 562	6250
07 3 38 017	LIMBURGERHOF	LUDWIGSHAFEN	RHPF	8 801	6703
06 1 85 012	LIMESHAIN	WETTERAUKREIS	HESS	4 009	6477
01 0 53 085	LINAU	HERZOGTUM LAUENBURG	SCHH	822	2071
07 1 31 047	LIND	AHRWEILER	RHPF	470	5481
07 1 37 063	LIND	MAYEN-KOBLENZ	RHPF	53	5441
01 0 58 096	LINDAU	RENDSBURG-ECKERNFORDE	SCHM	1 184	2301
09 7 76 116	LINDAU (BODENSEE), STADT	LINDAU (BODENSEE)	BAY	24 391	8990
09 2 76 130	LINDBERG	REGEN	BAY	2 279	8372
01 0 51 068	LINDEN	DITHMARSCHEN	SCHH	700	2241
07 3 35 023	LINDEN	KAISERSLAUTERN	RHPF	1 180	6791
07 1 43 258	LINDEN	WESTERWALDKREIS	RHPF	148	5239
06 1 88 012	LINDEN, STADT	WETTERAUKREIS	HESS	10 535	6301
07 3 32 034	LINDENBERG	BAD DUERKHEIM	RHPF	1 267	6731
09 7 76 117	LINDENBERG I. ALLGAEU, STADT	LINDAU (BODENSEE)	BAY	10 003	8998
06 1 71 015	LINDENFELS, STADT	BERGSTRASSE	HESS	4 746	6145
07 1 40 086	LINDENSCHIED	RHEIN-HUNSRUECK-KREIS	RHPF	254	6541
03 4 53 010	LINDERN (OLDENBURG)	CLOPPENBURG	NDSA	3 875	4592
01 0 59 179	LINDEWITT	SCHLESWIG-FLENSBURG	SCHH	1 740	2391
03 2 57 020	LINDHORST	SCHAUMBURG	NDSA	4 393	3067
05 3 74 020	LINDLAR	OBERBERGISCHER KREIS	NW	16 751	5253
03 3 58 015	LINDWEDEL	SOLTAU-FALLINGBOSTEL	NDSA	1 315	3031
03 4 54 032	LINGEN (EMS), STADT	EMSLAND	NDSA	43 864	4450
07 3 34 017	LINGENFELD	GERMERSHEIM	RHPF	3 827	6722
07 1 40 087	LINGERHAHN	RHEIN-HUNSRUECK-KREIS	RHPF	341	5449
07 1 38 040	LINKENBACH	NEUWIED	RHPF	406	5419
08 2 15 105	LINKENHEIM-HOCHSTETTEN	KARLSRUHE	BAWU	9 131	7515

*)GEBIETSSTAND:1.1.1980.

L

4 GEMEINDEN IN ALPHABETISCHER ORDNUNG MIT SCHLUESSELNUMMER, WOHNBEVOELKERUNG UND POSTLEITZAHL AM 31.1.1980 *)

SCHLUESSEL- NUMMER	GEMEINDE	KREIS	LAND	BEVOEL- KERUNG	POST- LEIT- ZAHL
05 3 58 036	LINNICH, STADT	DUEREN	NW	13 271	5172
03 2 56 023	LINSPUFG	NIENBURG (WESER)	NDSA	1 127	3071
06 1 79 017	LINSENGERICHT	MAIN-KINZIG-KREIS	HESS	8 261	6464
03 3 52 031	LINTIG	CUXHAVEN	NDSA	1 195	2852
07 1 38 041	LINZ A. RHEIN, STADT	NEUWIED	RHPF	5 486	5460
05 9 74 024	LIPPETAL	SOEST	NW	10 763	4775
07 1 41 080	LIPPORN	RHEIN-LAHN-KREIS	RHPF	238	5429
05 9 74 028	LIPPSTADT, STADT	SOEST	NW	61 692	4780
07 2 33 224	LIRSTAL	DAUN	RHPF	274	5441
09 4 71 154	LISBERG	BAMBERG	BAY	1 283	8602
07 2 33 041	LISSENDORF	DAUN	RHPF	981	5534
01 0 54 078	LIST	NORDFRIESLAND	SCHH	3 258	2282
09 4 71 155	LITZENDORF	BAMBERG	BAY	4 363	8602
08 2 26 104	LOBBACH	RHEIN-NECKAR-KREIS	BAWU	1 967	6921
07 1 43 259	LOCHUM	WESTERWALDKREIS	RHPF	299	5239
01 0 61 064	LOCKSTEDT	STEINBURG	SCHH	152	2211
08 1 18 047	LOECHGAU	LUDWIGSBURG	BAWU	4 326	7121
07 1 37 503	LOEF	MAYEN-KOBLENZ	RHPF	2 020	5401
08 3 15 070	LOEFFINGEN, STADT	BREISGAU-HOCHSCHWARZWALD	BAWU	5 997	7827
06 1 78 010	LOEHNBERG	LIMBURG-WEILBURG	HESS	4 300	6293
05 7 58 024	LOEHNE, STADT	HERFORD	NW	37 111	4972
07 1 33 060	LOELLBACH	BAD KREUZNACH	RHPF	304	6759
03 4 53 011	LOENINGEN	CLOPPENBURG	NDSA	10 604	4573
01 0 57 047	LOEPTIN	PLOEN	SCHH	220	2309
08 3 36 050	LOERRACH, STADT	LOERRACH	BAWU	41 522	7850
07 3 39 034	LOERZWEILER	MAINZ-BINGEN	RHPF	1 698	6501
07 2 31 076	LOESNICH	BERNKASTEL-WITTLICH	RHPF	437	5553
07 2 31 206	LOETZBEUREN	BERNKASTEL-WITTLICH	RHPF	401	5581
01 0 54 079	LOEWENSTEDT	NORDFRIESLAND	SCHH	627	2251
08 1 25 059	LOEWENSTEIN, STADT	HEILBRONN	BAWU	2 621	7101
08 2 16 029	LOFFENAU	RASTATT	BAWU	2 347	7501
01 0 61 065	LOHBARBEK	STEINBURG	SCHH	532	2214
09 3 72 178	LOHBERG	CHAM	BAY	1 795	8491
01 0 58 097	LOHE-FOEHRDEN	RENSBURG-ECKERNFOERDE	SCHH	1 125	2371
01 0 51 069	LOHE-RICKELSHOF	DITHMARSCHEN	SCHH	1 874	2240
06 2 74 017	LOHFELDEN	KASSEL	HESS	11 687	3503
03 3 51 501	LOHHEIDE, GEMFR. BEZIRK	CELLE	NDSA	1 162	3103
09 1 83 125	LOHKIRCHEN	MUEHELDORF A. INN	BAY	584	8261
05 3 82 028	LOHMAR	RHEIN-SIEG-KREIS	NW	23 018	5204
03 4 60 006	LOHNE (OLDENBURG), STADT	VECHTA	NDSA	18 469	2842
07 3 33 042	LOHNSFELD	DONNERSBERGKREIS	RHPF	655	6751
07 3 36 060	LOHNWEILER	KUSEL	RHPF	458	6759
09 6 77 155	LOHR A. MAIN, STADT	MAIN-SPESSART	BAY	16 706	8770
06 2 75 014	LOPRA	MARBURG-BIEDENKOPF	HESS	4 993	3554
07 1 41 021	LOHRHEIM	RHEIN-LAHN-KREIS	RHPF	548	6251
09 2 79 124	LOICHING	DINGOLFING-LANDAU	BAY	2 413	8311
01 0 59 055	LOIT	SCHLESWIG-FLENSBURG	SCHH	285	2381
09 2 78 147	LOITZENDORF	STRAUBING-BOGEN	BAY	589	8441

*) GEBIETSSTAND: 1.1.1980.

4 GEMEINDEN IN ALPHABETISCHER ORDNUNG MIT SCHLUESSELNUMMER, WOHNBEVOELKERUNG UND POSTLEITZAHL *)

SCHLUESSEL- NUMMER	GEMEINDE	KREIS	LAND	BEVOEL- KERUNG	POST- LEIT- ZAHL
06 1 88 013	LOLLAR, STADT	WETTERAUKREIS	HESS	8 595	6304
07 1 41 082	LOLLSCHIED	RHEIN-LAHN-KREIS	RHPF	162	5479
07 2 35 077	LONGEN	TRIER-SAAREBURG	RHPF	99	5559
07 2 31 077	LONGKAMP	BERNKASTEL-WITTLICH	RHPF	938	5551
07 2 35 078	LONGUICH	TRIER-SAARBURG	RHPF	1 194	5559
09 5 72 139	LONNERSTADT, MARKT	ERLANGEN-HOECHSTADT	BAY	1 450	8531
07 1 37 065	LONNIG	MAYEN-KOBLENZ	RHPF	756	5421
08 4 25 075	LONSEE	ALB-DONAU-KREIS	BAWU	3 266	7901
07 3 31 043	LONSHFIM	ALZEY-WORMS	RHPF	404	6509
01 0 61 066	LOEFT	STEINBURG	SCHH	357	2211
01 0 58 098	LOOP	RENSBURG-ECKERNFOERDE	SCHH	216	2351
01 0 58 099	LOOSE	RENSBURG-ECKERNFOERDE	SCHH	659	2331
08 1 36 042	LORCH, STADT	OSTALBKREIS	BAWU	9 315	7073
06 1 83 009	LORCH, STADT	RHEINGAU-TAUNUS-KREIS	HESS	4 636	6223
06 1 71 016	LORSCH, STADT	BERGSTRASSE	HESS	10 714	6143
07 2 35 080	LORSCHIED	TRIER-SAARBURG	RHPF	449	5501
03 4 54 033	LORUP	EMSLAND	NDSA	2 246	2991
10 0 42 112	LOSHEIM	MERZIG-WADERN	SAAR	14 218	6646
08 2 37 045	LOSSBURG	FREUDENSTADT	BAWU	5 253	7298
05 5 66 048	LOTTE	STEINFURT	NW	10 528	4531
01 0 59 056	LOTTORF	SCHLESWIG-FLENSBURG	SCHH	194	2381
08 3 37 070	LOTTSTETTEN	WALDSHUT	BAWU	2 142	7891
03 3 52 032	LOXSTEDT	CUXHAVEN	NDSA	14 218	2854
03 3 54 016	LUCKAU	LUECHOW-DANNENBERG	NDSA	748	3131
07 1 43 260	LUCKENBACH	WESTERWALDKREIS	RHPF	484	5239
06 2 73 012	LUDWIGSAU	HERSFELD-ROTENBURG	HESS	5 850	6438
08 1 18 048	LUDWIGSBURG, STADT	LUDWIGSBURG	BAWU	81 049	7140
09 4 77 135	LUDWIGSCHORGAST, MARKT	KULMBACH	BAY	921	8651
07 3 14 000	LUDWIGSHAFEN AM RHEIN, STADT	KREISFREIE STADT	RHPF	160 479	6700
07 3 39 035	LUDWIGSHOEHE	MAINZ-BINGEN	RHPF	401	6501
09 4 76 152	LUDWIGSSTADT, STADT	KRONACH	BAY	4 316	8642
07 3 40 029	LUDWIGSWINKEL	PIRMASENS	RHPF	804	6781
05 7 70 020	LUEBBECKE, STADT	MINDEN-LUEBBECKE	NW	21 251	4990
03 3 56 006	LUEBBERSTEDT	OSTERHOLZ	NDSA	587	2864
03 3 54 017	LUEBBOW	LUECHOW-DANNENBERG	NDSA	751	3131
01 0 03 000	LUEBECK, HANSESTADT	KREISFREIE STADT	SCHH	222 120	2400
01 0 53 086	LUECHOW	HERZOGTUM LAUENBURG	SCHH	121	2411
03 3 54 018	LUECHOW, STADT	LUECHOW-DANNENBERG	NDSA	9 096	3130
07 2 31 078	LUECKENBURG	BERNKASTEL-WITTLICH	RHPF	95	5509
05 9 62 032	LUEDENSCHIED, STADT	MAERKISCHER KREIS	NW	74 561	5880
03 3 60 013	LUEDER	UELZEN	NDSA	1 342	3121
03 3 55 021	LUEDERSBURG	LUENEBURG	NDSA	497	2127
03 2 57 021	LUEDERSFELD	SCHAUMBURG	NDSA	1 008	3061
05 5 58 024	LUEDINGHAUSEN, STADT	COESFELD	NW	17 927	4710
03 2 55 028	LUEERDISSEN	HOLZMINDEN	NDSA	615	3451
05 7 66 052	LUEGDE, STADT	LIPPE	NW	11 052	3283
09 6 78 153	LUELSFELD	SCHWEINFURT	BAY	782	8722
07 2 32 262	LUENEBACH	BITBURG-PRUEM	RHPF	640	5541

*) GEBIETSSTAND: 1.1.1980.

L/M

4 GEMEINDEN IN ALPHABETISCHER ORDNUNG MIT SCHLUESSELNUMMER, WOHNBEVOELKERUNG UND POSTLEITZAHL AM 31.12. 1980 *)

SCHLUESSEL- NUMMER	GEMEINDE	KREIS	LAND	BEVOEL- KERUNG	POST- LEIT- ZAHL
03 3 55 022	LUENEBURG, STADT	LUENEBURG	NDSA	62 198	2120
05 9 78 024	LUENEN, STADT	UNNA	NW	85 685	4670
03 4 54 074	LUENNE	EMS-LAND	NDSA	1 350	4441
01 0 59 057	LUERSCHAU	SCHLESWIG-FLENSBURG	SCHH	925	2381
01 0 53 057	LUETAU	HERZOGTUM LAUENBURG	SCHH	542	2059
03 4 52 016	LUETETSBURG	AURICH	NDSA	671	2984
01 0 57 048	LUETJENBURG, STADT	PLOEN	SCHH	5 363	2322
01 0 54 080	LUETJENHOLM	NORDFRIESLAND	SCHH	244	2255
01 0 62 045	LUFTJENSEE	STORMARN	SCHH	2 644	2073
01 0 58 100	LUETJENWESTEDT	RENSBURG-ECKERNFOERDE	SCHH	548	2211
07 1 35 056	LUETZ	COCHEM-ZELL	RHPF	272	5449
06 1 81 010	LUETZELFACH	ODENWALDKREIS	HESS	5 811	6129
07 2 32 263	LUETZKAMPEN	BITBURG-PRUEM	RHPF	471	5541
07 3 40 030	LUG	PIRMASENS	RHPF	635	6749
03 2 57 022	LUHDEN	SCHAUMBURG	NDSA	766	3061
09 3 74 133	LUHE-WILDENAU	NEUSTADT A.D. WALDNAAB	BAY	2 765	8481
01 0 58 101	LUHNSTEDT	RENSBURG-ECKERNFOERDE	SCHH	389	2371
01 0 51 071	LUNDEN	DITHMARSCHEN	SCHH	2 000	2247
03 3 52 033	LUNESTEDT	CUXHAVEN	NDSA	2 217	2855
09 3 73 143	LUPBURG, MARKT	NEUMARKT I.D. OPF.	BAY	1 832	8433
07 3 34 018	LUSTADT	GERMERSHEIM	RHPF	2 828	6723
03 1 53 009	LUTTER AM BARENBERGE, FLECKEN	GOSLAR	NDSA	2 642	3372
01 0 57 049	LUTTERBEK	PLOEN	SCHH	301	2304
07 1 35 057	LUTZERATH	COCHEM-ZELL	RHPF	1 290	5591
01 0 56 035	LUTZHORN	PINNEBERG	SCHH	671	2202
09 7 73 146	LUTZINGEN	DILLINGEN A.D. DONAU	BAY	944	8881
07 1 37 066	LUXEM	MAYEN-KOBLENZ	RHPF	268	5441
07 1 41 083	LYKERSHAUSEN	RHEIN-LAHN-KREIS	RHPF	177	5422

M

01 0 59 141	MAASBUELL	SCHLESWIG-FLENSBURG	SCHH	758	2391
03 2 51 024	MAASEN	DIEPHOLZ	NDSA	511	2839
01 0 59 142	MAASHOLM	SCHLESWIG-FLENSBURG	SCHH	757	2341
07 1 37 215	MACKEN	MAYEN-KOBLENZ	RHPF	328	5449
07 3 35 024	MACKENBACH	KAISERSLAUTERN	RHPF	1 675	6751
07 1 34 052	MACKENRODT	BIRKENFELD	RHPF	348	6581
09 3 77 139	MAEHRING, MARKT	TIRSCHENREUTH	BAY	1 868	8591
08 1 15 029	MAGSTADT	BOEBLINGEN	BAWU	7 867	7031
08 3 17 073	MAHLBERG, STADT	OPTENAU-KREIS	BAWU	2 868	7631
08 3 27 033	MAHLSTETTEN	TUTTLINGEN	BAWU	711	7201
09 7 76 118	MAIERHOEFEN	LINDAU (BODENSEE)	BAY	1 474	8999
09 7 79 176	MAIHINGEN	DONAU-RIES	BAY	1 029	8861
07 3 37 052	MAIKAMMER	SUEDLICHE WEINSTRASSE	RHPF	3 545	6735
09 6 71 140	MAINASCHAFF	ASCHAFFENBURG	BAY	6 808	8752
09 6 75 144	MAINBERNHEIM, STADT	KITZINGEN	BAY	2 012	8711
09 2 73 147	MAINBURG, STADT	KELHEIM	BAY	10 461	8302
08 1 27 052	MAINHARDT	SCHWAEBISCH HALL	BAWU	4 142	7173
06 1 82 008	MAINHAUSEN	OFFENBACH	HESS	6 778	6451

*) GEBIETSSTAND: 1.1.1980.

4 GEMEINDEN IN ALPHABETISCHER ORDNUNG MIT SCHLUESSELNUMMER, WOHNBEVOELKERUNG UND POSTLEITZAHL AM 31.12.1970 *)

SCHLUESSEL- NUMMER	GEMEINDE	KREIS	LAND	BEVOEL- KERUNG	POST- LEIT- ZAHL
09 4 77 136	MAINLEUS	KULMBACH	BAY	6 637	8653
09 6 75 146	MAINSTOCKHEIM	KITZINGEN	BAY	1 591	8711
06 1 79 018	MAINTAL, STADT	MAIN-KINZIG-KREIS	HESS	36 541	6457
07 3 15 000	MAJNZ, STADT	KREISFREIE STADT	RHPF	186 200	6500
09 1 79 134	MAISACH	FUERSTENFELDDRUCK	BAY	9 342	8031
07 1 40 089	MAISBORN	RHEIN-HUNS RUECK-KREIS	RHPF	104	5448
09 1 83 126	MAITENBETH	MUEHLDOEF A. INN	BAY	1 448	8091
07 1 40 090	MAITZBORN	RHEIN-HUNS RUECK-KREIS	RHPF	123	6544
07 1 32 066	MALBERG	ALTENKIRCHEN (WESTERWALD)	RHPF	817	5239
07 2 32 075	MALBERG	BITBURG-PRUEM	RHPF	851	5524
07 2 32 076	MALBERGWEICH	BITBURG-PRUEM	RHPF	337	5524
07 2 31 079	MALBORN	BERNKASTEL-WITTLICH	RHPF	1 369	5509
09 2 75 132	MALCHING	PASSAU	BAY	1 080	8399
01 0 55 028	MALENTE	OSTHOLSTEIN	SCHH	10 611	2427
09 2 77 131	MALGERSDORF	ROTTAL-INN	BAY	903	8336
09 2 78 148	MALLERSDORF-PFAFFENBERG, MARKT	STRAUBING-BOGEN	BAY	5 714	8304
08 3 36 104	MALSBURG-MARZELL	LOERRACH	BAWU	1 415	7841
08 2 15 046	MALSCH	KARLSRUHE	BAWU	11 850	7502
08 2 26 046	MALSCH	RHEIN-NECKAR-KREIS	BAWU	2 525	6909
06 2 76 013	MALSFELD	SCHWALM-EDER-KREIS	HESS	4 003	3509
08 3 16 024	MALTERDINGEN	EMMENDINGEN	BAWU	2 194	7831
07 1 32 067	MAMMELZEN	ALTENKIRCHEN (WESTERWALD)	RHPF	740	5231
09 1 79 136	MAMMENDORF	FUERSTENFELDDRUCK	BAY	2 445	8083
09 2 79 125	MAMMING	DINGOLFING-LANDAU	BAY	2 195	8381
09 1 86 137	MANCHING	PFAFFENHOFEN A.D. ILT	BAY	9 788	8072
07 1 33 061	MANDEL	BAD KREUZNACH	RHPF	677	6551
10 0 45 116	MANDELBACHTAL	SAAR-PFALZ-KREIS	SAAR	11 323	6676
07 2 35 081	MANDERN	TRIER-SAARBURG	RHPF	913	5509
07 2 31 080	MANDERSCHIED	BERNKASTEL-WITTLICH	RHPF	1 162	5562
07 2 32 264	MANDERSCHIED	BITBURG-PRUEM	RHPF	74	5523
01 0 55 029	MANHAGEN	OSTHOLSTEIN	SCHH	407	2432
07 2 33 225	MANNEBACH	DAUN	RHPF	243	5441
07 2 35 082	MANNEBACH	TRIER-SAARBURG	RHPF	306	5511
08 2 22 000	MANNHEIM, UNIVERSITAETSSTADT	STADTKREIS	BAWU	303 247	6800
07 3 33 043	MANNWILER-COELLN	DONNERSBERGKREIS	RHPF	436	6761
09 3 74 134	MANTEL, MARKT	NEUSTADT A.D. WALDNAAB	BAY	2 681	8481
07 3 39 036	MANUBACH	MAINZ-BINGEN	RHPF	382	6531
08 1 18 049	MARBACH AM NECKAR, STADT	LUDWIGSBURG	BAWU	11 923	7142
06 2 75 015	MARBURG, UNIVERSITAETSSTADT	MARBURG-BIEDENKOPF	HESS	74 724	3550
08 3 15 132	MARCH	BREISGAU-HOCHSCHWARZWALD	BAWU	7 367	7801
09 6 79 161	MARGETSHOECHHEIM	WUFERZBURG	BAY	2 761	8702
09 2 78 149	MARIAPOSCHING	STRAUBING-BOGEN	BAY	1 198	8351
07 1 41 084	MARIENFELS	RHEIN-LAHN-KREIS	RHPF	274	5429
03 4 52 017	MARIENHAFEN, FLECKEN	AURICH	NDSA	1 537	2986
03 2 55 029	MARIENHAGEN	HOLZMINDEN	NDSA	1 058	3221
07 1 38 201	MARIENHAUSEN	NEUWIED	RHPF	381	5419
05 3 74 024	MARIENHEIDE	OBERBERGISCHE KREIS	NW	12 949	5277
05 7 62 024	MARIENMUENSTER, STADT	HOEXTER	NW	4 913	3477

*) GEBIETSSTAND: 1.1.1980.

M

4 GEMEINDEN IN ALPHABETISCHER ORDNUNG MIT SCHLUESSELNUMMER, WOHNBEVÖLKERUNG UND POSTLEITZAHL AM 31.12.1979 *)

SCHLUESSEL- NUMMER	GEMEINDE	KREIS	LAND	BEVÖL- KERUNG	POST- LEIT- ZAHL
07 1 43 044	MARIENPACHDORF	WESTERWALDKREIS	RHPF	690	5418
03 1 54 015	MARIENTAL	HELMSTEDT	NDSA	1 224	3332
07 2 31 081	MARING-NOVJAND	BERNKASTEL-WITTLICH	RHPF	1 423	5551
08 4 35 074	MARKDORF, STADT	BODENSEEKREIS	BAWU	10 390	7778
08 1 18 050	MARKGROENINGEN, STADT	LUDWIGSBURG	BAWU	12 437	7145
09 2 79 126	MARKLKOFEN	DINGOLFING-LANDAU	BAY	3 195	8311
03 2 56 021	MARKLOHE	NIENBURG (WESER)	NDSA	3 667	3072
09 5 77 149	MARKT BERGLZHEIM, MARKT	WEISSENBURG-GUNZENHAUSEN	BAY	1 175	8831
09 5 75 144	MARKT PIBART, MARKT	NEUSTADT A.D.AISCH-BAD WINDSHEIM	BAY	1 852	8536
09 6 75 148	MARKT EINEPSHEIM, MARKT	KITZINGEN	BAY	1 061	8711
09 5 75 145	MARKT ERLEBACH, MARKT	NEUSTADT A.D.AISCH-BAD WINDSHEIM	BAY	3 816	8531
09 1 74 131	MARKT INDERSDORF, MARKT	DACHAU	BAY	6 654	8062
09 5 75 146	MARKT NORDHEIM, MARKT	NEUSTADT A.D.AISCH-BAD WINDSHEIM	BAY	1 125	8531
09 7 78 168	MARKT RETTENBACH, MARKT	UNTERALLGAEU	BAY	3 141	8947
09 1 75 127	MARKT SCHWABEN, MARKT	EBERSBERG	BAY	8 969	8015
09 5 75 147	MARKT TASCHENDORF, MARKT	NEUSTADT A.D.AISCH-BAD WINDSHEIM	BAY	861	8531
09 7 78 169	MARKT WALD, MARKT	UNTERALLGAEU	BAY	1 972	8939
09 5 75 143	MARKTBERGEL, MARKT	NEUSTADT A.D.AISCH-BAD WINDSHEIM	BAY	1 573	8801
09 6 75 147	MARKTBREIT, STADT	KITZINGEN	BAY	3 775	8713
09 4 78 143	MARKTGRAITZ, MARKT	LICHTENFELS	BAY	1 309	8621
09 6 77 157	MARKTHEIDENFELD, STADT	MAIN-SPESSART	BAY	9 407	8772
09 1 71 123	MARKTL, MARKT	ALTOETTING	BAY	2 720	8261
09 4 77 138	MARKTLEUGAST, MARKT	KULMBACH	BAY	4 046	8654
09 4 79 135	MARKTLEUTHEN, STADT	WUNSIEDEL I.FICHELGEBOERGE	BAY	4 179	8671
09 7 77 151	MARKTOBERDORF, STADT	OSTALLGAEU	BAY	15 572	8952
09 7 79 177	MARKTOFFINGEN	DONAU-RIES	BAY	1 137	8861
09 4 79 136	MARKTREDWITZ, STADT	WUNSIEDEL I.FICHELGEBOERGE	BAY	19 514	8590
09 4 76 183	MARKTRODACH, MARKT	KRONACH	BAY	3 630	8641
09 1 72 124	MARKTSCELLENBERG, MARKT	BERCHTESGADENER LAND	BAY	1 684	8246
09 4 77 139	MARKTSCHORGAST, MARKT	KULMBACH	BAY	1 604	8581
09 6 75 149	MARKTSTEFF, STADT	KITZINGEN	BAY	1 562	8711
09 4 78 144	MARKTZEULN, MARKT	LICHTENFELS	BAY	1 518	8621
03 2 51 025	MARL	DIEPHOLZ	NDSA	737	2844
05 5 62 024	MARL, STADT	RECKLINGHAUSEN	NW	89 441	4370
09 5 72 141	MARLOFFSTEIN	ERLANGEN-HOECHSTADT	BAY	1 524	8521
01 0 51 072	MARNE, STADT	DITHMARSCHEN	SCHH	5 563	2222
01 0 51 073	MARNERDEICH	DITHMARSCHEN	SCHH	311	2222
07 3 33 045	MARNHEIM	DONNERSBERGKREIS	RHPF	1 492	6719
09 6 74 171	MAROLDSWEISACH, MARKT	HASSBERGE	BAY	4 630	8601
07 1 43 045	MAROTH	WESTERWALDKREIS	RHPF	177	5419
10 0 46 112	MARPINGEN	SANKT WENDEL	SAAR	10 801	6694
09 1 89 129	MARQUARTSTEIN	TRAUNSTEIN	BAY	2 615	8215
05 9 58 024	MARSBERG, STADT	HOCHSAUERLANDKREIS	NW	22 237	3538
03 3 53 023	MARSCHACHT	HARBURG	NDSA	2 470	2095
01 0 57 050	MAPTENSRADE	FLOEN	SCHH	714	2309
03 2 51 026	MARTFELD	DIEPHOLZ	NDSA	2 281	2811
09 6 75 150	MARTINSHEIM	KITZINGEN	BAY	1 034	8713
07 3 35 203	MARTINSHOEHE	KAISERSLAUTERN	RHPF	1 875	6791

*) GEBIETSSTAND: 1.1.1980 .

4 GEMEINDEN IN ALPHABETISCHER ORDNUNG MIT SCHLUESSELNUMMER, WOHNBEVOELKERUNG UND POSTLEITZAHL AM 31.12.1980*)

SCHLUESSEL- NUMMER	GEMEINDE	KREIS	LAND	BEVOEL- KERUNG	POST- LEIT- ZAHL
07 1 33 062	MARTINSTEIN	BAD KREUZNACH	RHPF	374	6571
03 3 53 024	MARXEN	HARBURG	NDSA	890	2041
09 7 79 178	MARXHEIM	DONAU-RIES	BAY	2 447	8851
08 2 15 047	MARXZELL	KARLSRUHE	BAWU	4 404	7501
07 1 43 261	MARZHAUSEN	WESTERWALDKREIS	RHPF	230	5238
09 1 78 140	MARZLING	FREISING	PAY	1 636	8051
07 1 35 058	MASBURG	COCHEM-ZELL	RHPF	880	5441
08 4 26 071	MASELHEIM	BIBERACH	BAWU	3 650	7951
09 6 72 131	MASSBACH, MARKT	BAD KISSINGEN	BAY	4 412	8734
08 1 25 061	MASSENBACHHAUSEN	HEILBRONN	BAWU	2 733	7101
09 2 77 133	MASSING, MARKT	KOTTAL-INN	BAY	2 729	8332
07 3 40 217	MASSWEILER	PIRMASENS	RHPF	1 190	6661
07 1 40 204	MASTERSHAUSEN	RHEIN-HUNS RUECK-KREIS	RHPF	920	5581
07 2 32 265	MASTHORN	BITBURG-PRUEM	RHPF	75	5541
07 3 36 107	MATZENBACH	KUSEL	RHPF	564	6799
07 2 32 266	MATZERATH	BITBURG-PRUEM	RHPF	89	5541
07 3 31 044	MAUCHENHEIM	ALZEY-WORMS	RHPF	842	6719
07 1 32 068	MAUDEN	ALTENKIRCHEN (WESTERWALD)	RHPF	71	5241
07 2 32 267	MAUEL	BITBURG-PRUEM	RHPF	127	5523
08 2 26 048	MAUER	RHEIN-NECKAR-KREIS	BAWU	3 281	6901
09 1 78 142	MAUERN	FREISING	BAY	1 770	8054
09 7 77 152	MAUERSTETTEN	OSTALLGAEU	BAY	2 279	8951
08 2 36 038	MAULBRONN, STADT	ENZKREIS	BAWU	5 842	7133
08 3 36 057	MAULBURG	LOERRACH	BAWU	3 692	7867
07 3 40 218	MAUSCHFRACH	PIRMASENS	RHPF	226	6661
09 2 72 134	MAUTH	FREYUNG-GRAFENAU	PAY	2 447	8391
07 3 38 018	MAXDORF	LUDWIGSHAFEN	RHPF	4 595	6701
09 3 76 141	MAXHUEETTE-HAIDHOF, STADT	SCHWANDORF	BAY	8 920	8414
07 1 43 046	MAXSAIN	WESTERWALDKREIS	RHPF	860	5419
07 1 37 068	MAYEN, STADT	MAYEN-KOBLENZ	RHPF	21 248	5440
07 1 31 049	MAYSCHOSS	AHRWEILER	RHPF	999	5481
05 3 66 028	MECHERNICH, STADT	EUSKIRCHEN	NW	21 527	5353
01 0 53 088	MECHOW	HERZOGTUM LAUENBURG	SCHH	108	2418
03 3 55 023	MECHTERSEN	LUENEBURG	NDSA	562	2121
07 2 32 077	MECKEL	BITBURG-PRUEM	RHPF	320	5521
07 1 33 063	MECKENBACH	BAD KREUZNACH	RHPF	383	6571
07 1 34 053	MECKENBACH	BIRKENFELD	RHPF	132	6589
08 4 35 035	MECKENBEUREN	BODENSEEKREIS	BAWU	10 136	7996
07 3 32 035	MECKENHEIM	BAD DUERKHEIM	RHPF	2 418	6701
05 3 82 032	MECKENHEIM, STADT	RHEIN-SIEG-KREIS	NW	15 615	5309
08 2 26 049	MECKESHEIM	RHEIN-NECKAR-KREIS	BAWU	4 590	6922
07 3 36 061	MEDARD	KUSEL	RHPF	539	6759
07 1 33 064	MEDDERSHEIM	BAD KREUZNACH	RHPF	1 100	6553
01 0 62 046	MEDDEWADE	STORMARN	SCHH	640	2061
05 9 58 028	MEDERBACH, STADT	HOCHSAUERLANDKREIS	NW	7 165	5789
01 0 59 143	MEDELBY	SCHLESWIG-FLENSBURG	SCHH	700	2261
09 7 73 153	MEDLINGEN	DILLINGEN A.D.DONAU	BAY	826	8881
09 4 73 144	MEEDER	COBURG	BAY	3 535	8631

*) GEBIETSSTAND: 1.1.1980.

M

4 GEMEINDEN IN ALPHABETISCHER ORDNUNG MIT SCHLUESSELNUMMER, WOHNBEVOELKERUNG UND POSTLEITZAHL AN 31.12.1979 *)

SCHLUESSEL- NUMMER	GEMEINDE	KREIS	LAND	BEVOEL- KERUNG	POST- LEIT- ZAHL
03 2 57 023	MEERBECK	SCHAUMBURG	NDSA	1 943	3061
05 1 62 022	MEERBUSCH, STADT	NEUSS	NW	49 794	4005
07 2 31 082	MEERFELD	BFRNKASTEL-WITTLICH	RHPF	346	5562
08 4 35 036	MEERSBURG, STADT	BODENSEEKREIS	BAWU	5 115	7758
01 0 58 103	MEFZEN	PENDSBURG-ECKERNFOERDE	SCHH	283	2354
09 7 79 180	MEGESHEIM	DONAU-RIES	BAY	751	8861
01 0 59 058	MEGGERDORF	SCHLESWIG-FLENSBURG	SCHH	732	2371
07 3 35 025	MEHLBACH	KAISERSLAUTERN	RHPF	1 021	6751
01 0 61 067	MEHLBEK	STEINBURG	SCHH	426	2211
07 3 35 026	MEHLINGEN	KAISERSLAUTERN	RHPF	2 906	6751
09 4 72 164	MEHLMISEL	BAYREUTH	BAY	1 529	8591
07 1 32 069	MEPREN	ALTENKIRCHEN (WESTERWALD)	RHPF	265	5231
07 2 33 042	MEHREN	DAUN	RHPF	1 114	5569
09 1 71 124	MEHRING	ALTOETTING	BAY	1 641	8261
07 2 35 083	MEHRING	TRIER-SAARBURG	RHPF	1 859	5559
08 4 15 048	MEHRSTETTEN	REUTLINGEN	BAWU	1 066	7421
07 1 38 042	MEINBORN	NEUWIED	RHPF	386	5451
03 1 51 016	MEINE	GIFHORN	NDSA	4 778	3174
03 1 51 017	MEINERSEN	GIFHORN	NDSA	4 846	3176
05 9 62 036	MEINERZHAGEN, STADT	MAERKISCHER KREIS	NW	18 730	5882
06 2 78 006	MEINHARD	WERRA-MEISSNER-KREIS	HESS	5 875	3446
09 5 77 150	MEINHEIM	WEISSENBURG-GUNZENHAUSEN	BAY	785	8831
07 2 33 043	WEISBURG	DAUN	RHPF	269	5531
07 1 33 065	WEISSENHEIM, STADT	BAD KREUZNACH	RHPF	3 070	6554
08 3 17 075	WEISSENHEIM	ORTENAUKREIS	BAWU	3 096	7631
06 2 78 007	WEISSNER	WERRA-MEISSNER-KREIS	HESS	3 759	3447
09 7 72 177	WEITINGEN	AUGSBURG	BAY	8 465	8901
03 3 55 024	MELBECK	LUENEBURG	NDSA	1 972	2121
01 0 51 074	MELDORF, STADT	DITHMARSCHEN	SCHH	7 288	2223
03 4 59 024	MELLE, STADT	OSNABRUECK	NDSA	40 757	4520
03 2 51 027	MELLINGHAUSEN	DIEPHOLZ	NDSA	1 077	2839
09 6 73 142	MELLRICHSTADT, STADT	RHOEN-GRABFELD	BAY	6 357	8744
07 1 38 043	MELSBACH	NEUWIED	RHPF	1 821	5451
01 0 58 104	MELSDORF	RENSBURG-ECKERNFOERDE	SCHH	1 406	2300
06 2 76 014	MELSUNGEN, STADT	SCHWALM-EDER-KREIS	HESS	13 184	3508
09 4 71 159	MEMMELSDORF	BAMBERG	BAY	8 021	8602
09 7 64 000	MEMMINGEN, STADT	KREISFREIE STADT	BAY	37 885	8940
09 7 78 171	MEMMINGERBERG	UNTERALLGAEU	BAY	2 336	8941
05 9 62 040	MENDEN (SAUERLAND), STADT	MAERKISCHER KREIS	NW	53 101	5750
07 1 37 069	MENDIG, STADT	MAYEN-KORLENZ	RHPF	7 611	5442
08 4 37 076	MENGEN, STADT	SIGMARINGEN	BAWU	8 698	7947
07 1 40 092	MENGENSCHIED	RHEIN-HUNSPUECK-KREIS	RHPF	778	6541
06 1 78 011	MENGENSKIRCHEN	LIMBURG-WEILBURG	HESS	4 577	6296
09 2 79 127	MENGGOFEN	DINGOLFING-LANDAU	BAY	3 995	8317
07 2 32 078	MENNINGEN	BITBURG-PRUEM	RHPF	168	5501
03 4 59 025	MENSLAGE	OSNABRUECK	NDSA	2 502	4571
03 4 54 035	MEPPEN, STADT	FMSLAND	NDSA	28 062	4470
09 7 71 145	MERCHING	ATZACH-FRIEDBERG	BAY	2 294	8901

→) GEBIETSSTAND: 1.1.1980.

SCHLUESSEL- NUMMER	GEMEINDE	KREIS	LAND	BEVOEL- KERUNG	POST- LEIT- ZAHL
10 0 43 113	MERCHWEILER	NEUNKIRCHEN	SAAR	12 218	6689
08 3 15 072	MERDINGEN	BREISGAU-HOCHSCHWARZWALD	BAWU	2 001	7801
06 1 78 012	MERENBERG	LIMBURG-WEILBURG	HESS	2 457	6295
09 7 71 146	MERING, MARKT	AICHACH-FRIEDBERG	BAY	8 737	8905
07 1 43 262	MERKELBACH	WESTERWALDKREIS	RHPF	351	5239
09 5 71 177	MERKENDORF, STADT	ANSBACH	BAY	2 162	8821
07 2 32 269	MERKESHAUSEN	BITBURG-PRUEM	RHPF	17	5521
08 4 25 079	MERKLINGEN	ALB-DONAU-KREIS	BAWU	1 370	7901
07 2 32 270	MERLSCHIED	BITBURG-PRUEM	RHPF	55	5541
07 1 40 093	MERMUTH	RHEIN-HUNSRUECK-KREIS	RHPF	218	5401
07 2 31 083	MERSCHBACH	BERNKASTEL-WITTLICH	RHPF	86	5509
07 2 35 085	MERTESDORF	TRIER-SAARBURG	RHPF	1 409	5501
07 3 32 036	MERTESHEIM	BAD DUERKHEIM	RHPF	332	6719
09 7 79 181	MERTINGEN	DONAU-RIES	BAY	2 658	8851
07 1 37 070	MERTLOCH	MAYEN-KOBLENZ	RHPF	969	5441
07 1 33 066	MERXHEIM	BAD KREUZNACH	RHPF	1 353	6571
07 3 40 031	MERZALBEN	PIRMASENS	RHPF	1 191	6781
03 4 59 026	MERZEN	OSNABRUECK	NDSA	2 860	4553
05 3 58 040	MERZENICH	DUEREN	NW	7 300	5161
08 3 15 073	MERZHAUSEN	BREISGAU-HOCHSCHWARZWALD	BAWU	4 217	7802
10 0 42 113	MERZIG, KREISSTADT	MERZIG-WADERN	SAAR	30 008	6640
07 2 35 154	MERZKIRCHEN	TRIER-SAARBURG	RHPF	657	5510
07 3 36 062	MERZWEILER	KUSEL	RHPF	192	6759
05 9 58 032	MESCHEDA, STADT	HOCHSAUERLANDKREIS	NW	31 352	5778
07 1 35 060	MESENICH	COCHEM-ZELL	RHPF	362	5591
09 6 71 141	MESPELBRUNN	ASCHAFFENBURG	BAY	2 090	8751
06 1 72 012	MESSEL	DARMSTADT-DIEBURG	HESS	3 354	6101
03 2 57 024	MESSENKAMP	SCHAUMBURG	NDSA	848	3251
07 2 32 079	MESSERICH	BITBURG-PRUEM	RHPF	386	5521
03 4 54 036	MESSINGEN	EMSLAND	NDSA	1 060	4452
08 4 37 078	MESSKIRCH, STADT	SIGMARINGEN	BAWU	6 745	7790
08 4 17 044	MESSSTETTEN, STADT	ZOLLERNALBKREIS	BAWU	9 782	7475
05 5 66 052	METELEN	STEINFURT	NW	5 694	4431
09 2 71 132	METTEN, MARKT	DEGGENDORF	BAY	3 677	8354
07 2 32 080	METTENDORF	BITBURG-PRUEM	RHPF	987	5529
07 3 31 045	METTENHEIM	ALZEY-WORMS	RHPF	910	6521
09 1 83 127	METTENHEIM	MUEHLDORF A. INN	BAY	2 061	8261
07 2 32 081	METTERICH	BITBURG-PRUEM	RHPF	398	5521
05 5 66 056	METTINGEN	STEINFURT	NW	10 029	4532
10 0 42 114	METTLACH	MERZIG-WADERN	SAAR	12 585	6642
05 1 58 024	METTMANN, STADT	METTMANN	NW	36 724	4020
07 1 34 054	METTWEILER	BIRKENFELD	RHPF	284	6589
07 1 40 094	METZENHAUSEN	RHEIN-HUNSRUECK-KREIS	RHPF	128	6541
08 4 15 050	METZINGEN, STADT	REUTLINGEN	BAWU	19 174	7430
07 1 43 263	MEUDT	WESTERWALDKREIS	RHPF	1 573	5431
07 1 31 050	MEUSPATH	AHRWEILER	RHPF	168	5489
01 0 59 144	MEYN	SCHLESWIG-FLENSBURG	SCMH	600	2391
09 4 78 145	MICHELAU I. OFR.	LICHTENFELS	BAY	6 528	8626

*)GEBIETSSTAND:1.1.1980 .

M

4 GEMEINDEN IN ALPHABETISCHER ORDNUNG MIT SCHLUESSELNUMMER, WOHNBEVOELKERUNG UND POSTLEITZAHL AM 31.12.1979 *

SCHLUESSEL- NUMMER	GEMEINDE	KREIS	LAND	BEVOEL- KERUNG	POST- LEIT- ZAHL
09 6 78 157	MICHELAU I. STEIGERWALD	SCHWEINFURT	BAY	1 043	8729
07 1 32 070	MICHELBACH (WESTERWALD)	ALTENKIRCHEN (WESTERWALD)	RHPF	419	5230
07 1 40 095	MICHELBACH	RHEIN-HUNSRUECK-KREIS	RHPF	147	5448
08 1 77 056	MICHELBACH AN DER DILZ	SCHWAEBISCH HALL	BAWU	2 519	7178
08 1 27 059	MICHELFELD	SCHWAEBISCH HALL	BAWU	2 155	7171
09 3 72 142	MICHELSNEUKIRCHEN	CHAM	BAY	1 300	8411
06 1 81 011	MICHELSTADT, STADT	ODENWALDKREIS	HESS	13 825	6120
09 7 72 178	MICKHAUSEN	AUGSBURG	BAY	1 050	8931
01 0 54 083	MIDLUM	NORDFRIESLAND	SCHH	248	2270
03 3 52 034	MIDLUM	CUXHAVEN	NDSA	1 644	2853
07 1 41 085	MIEHLEN	RHEIN-LAHN-KREIS	RHPF	1 703	5429
01 0 58 105	MIELKENDORF	RENDSBURG-ECKERNFOERDE	SCHH	953	2301
07 1 41 086	MIELLEN	RHEIN-LAHN-KREIS	RHPF	401	5421
09 1 82 125	MIESBACH, STADT	MIESBACH	BAY	9 063	8160
08 4 26 073	MIETINGEN	BIBERACH	BAWU	2 807	7959
01 0 54 084	MILDSTEDT	NORDFRIESLAND	SCHH	2 212	2251
09 3 72 143	MILTACH	CHAM	BAY	1 877	8491
09 6 76 139	MILTENBERG, STADT	MILTENBERG	BAY	9 261	8760
09 7 78 173	MINDELHEIM, STADT	UNTERALLGAEU	BAY	12 294	8948
09 1 76 147	MINDELSTETTEN	EICHSTAETT	BAY	1 249	8421
07 2 32 082	MINDEN	BITBURG-PRUEM	RHPF	231	5501
05 7 70 024	MINDEN, STADT	MINDEN-LUERBECKE	NW	77 989	4950
07 2 31 085	MINDERLITZGEN	BERNKASTEL-WITTLICH	RHPF	521	5561
07 3 34 020	MINFELD	GERMERSHEIM	RHPF	1 462	6741
07 2 31 086	MINHEIM	BERNKASTEL-WITTLICH	RHPF	512	5561
09 3 75 170	MINTRACHING	REGENSBURG	BAY	3 407	8401
07 1 41 087	MISSSELBERG	RHEIN-LAHN-KREIS	RHPF	71	5409
03 3 52 035	MISSSELWARDEN	CUXHAVEN	NDSA	506	2853
09 7 80 127	MISSSEN-WILHAMS	OBERRALLGAEU	BAY	1 068	8971
09 4 72 166	MISTELBACH	BAYREUTH	BAY	1 461	8581
09 4 72 167	MISTELGAU	BAYREUTH	BAY	2 957	8581
08 4 26 074	MITTELBIERACH	BIBERACH	BAWU	2 551	7951
07 3 35 027	MITTELBRUNN	KAISERSLAUTERN	RHPF	583	6791
09 5 71 178	MITTELESCHENBACH	ANSBACH	BAY	1 322	8821
07 1 41 088	MITTELFISCHBACH	RHEIN-LAHN-KREIS	RHPF	115	5429
09 7 72 179	MITTELNEUFNACH	AUGSBURG	BAY	867	8931
03 3 59 032	MITTELNKIRCHEN	STADE	NDSA	924	2162
07 1 34 055	MITTELREIDENBACH	BIRKENFELD	RHPF	704	6581
09 6 77 159	MITTELSINN	MAIN-SPESSART	BAY	978	8781
03 3 52 036	MITTELSTENAU	CUXHAVEN	NDSA	621	2171
09 1 79 137	MITTELSTETTEN	FUERSTENFELDBRUCK	BAY	1 059	8081
07 1 35 061	MITTELSTRIMMIG	COCHEM-ZELL	RHPF	453	5581
06 1 89 017	MITTENAAR	WETTERAUKREIS	HESS	4 834	6340
09 1 80 123	MITTENWALD, MARKT	GARMISCH-PARTENKIRCHEN	BAY	8 682	8102
09 2 78 151	MITTERFELS, MARKT	STRAUBING-BOGEN	BAY	2 085	8446
09 2 77 134	MITTERSPIRCHEN	ROTTAL-INN	BAY	1 518	8337
05 3 77 141	MITTERTEICH, STADT	TIRSCHENREUTH	BAY	7 075	8596
09 4 76 154	MITWITZ, MARKT	KRONACH	BAY	3 130	8621

*)GEBIETSSTAND:1.1.1980.

SCHLUESSEL- NUMMER	GEMEINDE	KREIS	LAND	BEVOEL- KERUNG	POST- LEIT- ZAHL
06 1 72 013	MOAUAL	DARMSTADT-DIEBURG	HESS	4 404	6101
08 1 25 063	MOECKMUEHL, STADT	HEILBRONN	BAWU	5 767	7108
09 7 73 147	MOEDINGEN	DILLINGEN A.D.DONAU	BAY	1 385	8886
08 1 36 043	MOEGGLINGEN	OSTALBKREIS	BAWU	3 153	7074
08 1 18 051	MOEGLINGEN	LUDWIGSBURG	BAWU	10 370	7141
05 9 74 032	MOEHNESEE	SOEST	NW	9 063	4773
01 0 53 089	MOEHNSEN	HERZOGTUM LAUENBURG	SCHH	448	2053
09 5 72 142	MOEHRENDORF	ERLANGEN-HOECHSTADT	BAY	3 041	8521
01 0 53 090	MOELLN, STADT	HERZOGTUM LAUENBURG	SCHH	15 767	2410
07 3 31 046	MOELSHEIM	ALZEY-WORMS	RHPF	672	6521
09 6 71 143	MOEMBRIS, MARKT	ASCHAFFENBURG	BAY	10 362	9752
09 6 76 140	MOEMLINGEN	MILTENBERG	BAY	4 310	8751
09 6 76 141	MOENCHBERG, MARKT	MILTENBERG	BAY	2 220	8761
05 1 16 000	MOENCHENGLADBACH, STADT	KREISFREIE STADT	NW	258 001	4050
09 7 79 184	MOENCHSDEGGINGEN	DONAU-RIES	BAY	1 521	8861
09 5 71 179	MOENCHSROTH	ANSBACH	BAY	1 126	8801
08 3 26 037	MOENCHWEILER	SCHWARZWALD-BAAR-KREIS	BAWU	3 028	7733
01 0 57 051	MOENKEBERG	PLOEN	SCHH	3 102	2301
01 0 62 048	MOENKHAGEN	STORMARN	SCHH	492	2401
01 0 60 056	MOENKLOH	SEGEBERG	SCHH	200	2357
08 2 36 039	MOENSHEIM	ENZKREIS	BAWU	2 180	7251
07 1 35 062	MOENTENICH	COCHEM-ZELL	RHPF	127	5441
01 0 58 106	MOEREL	RENSBURG-ECKERNFOERDE	SCHH	174	2354
06 1 73 014	MOERFELDEN-WALLDORF, STADT	GROSS-GERAU	HESS	29 571	6082
07 1 43 264	MOERLEN	WESTERWALDKREIS	RHPF	459	5241
06 1 71 017	MOERLENBACH	BERGSTRASSE	HESS	8 256	6942
09 1 76 148	MOERNSHEIM, MARKT	EICHSTAETT	BAY	1 593	8831
05 1 70 024	MOERS, STADT	WESEL	NW	100 110	4130
07 1 43 265	MOERSBACH	WESTERWALDKREIS	RHPF	476	5239
07 1 40 096	MOERSCHBACH	RHEIN-HUNS RUECK-KREIS	RHPF	286	6542
07 1 34 056	MOERSCHIED	BIRKENFELD	RHPF	776	6581
07 1 35 063	MOERSDORF	COCHEM-ZELL	RHPF	715	5449
07 3 33 046	MOERSFELD	DONNERSBERGKREIS	RHPF	378	6761
07 3 31 047	MOERSTADT	ALZEY-WORMS	RHPF	622	6521
08 4 16 025	MOESSINGEN, STADT	TUEBINGEN	BAWU	14 077	7406
09 7 79 185	MOETTINGEN	DONAU-RIES	BAY	2 181	8861
09 3 75 171	MOETZING	PEGENSBURG	BAY	1 247	8401
08 1 15 034	MOETZINGEN	BOEBLINGEN	BAWU	2 409	7031
01 0 60 057	MOEZEN	SEGEBERG	SCHH	314	2360
07 1 43 047	MOGENDORF	WESTERWALDKREIS	RHPF	1 060	5431
01 0 59 060	MOHRKIRCH	SCHLESWIG-FLENSBURG	SCHH	949	2341
03 3 53 025	MOISBURG	HARBURG	NDSA	1 448	2151
03 4 53 012	MOLBERGEN	CLOPPENBURG	NDSA	4 686	4591
01 0 58 107	MOLFSEE	RENSBURG-ECKERNFOERDE	SCHH	4 083	2300
07 1 43 266	MOLSBERG	WESTERWALDKREIS	RHPF	383	5431
07 1 32 071	MOLZHAIN	ALTENKIRCHEN (WESTERWALD)	RHPF	541	5241
07 3 39 037	MOMMENHEIM	MAINZ-BINGEN	RHPF	1 573	6501
09 7 79 186	MONHEIM, STADT	DONAU-RIES	BAY	4 010	8855

*)GEBIETSSTAND:1.1.1980.

M

4 GEMEINDEN IN ALPHABETISCHER ORDNUNG MIT SCHLUESSELNUMMER, WOHNBEVOELKERUNG UND POSTLEITZAHL AM 31.12.1979 *)

SCHLUESSEL- NUMMER	GEMEINDE	KREIS	LAND	BEVOEL- KERUNG	POST- LEIT- ZAHL
05 1 58 026	MONHEIM, STADT	METTMANN	NW	39 932	4019
07 1 37 074	MONREAL	MAYEN-KOBLENZ	RHPF	756	5441
05 3 54 020	MONSCHAU, STADT	AACHEN	NW	10 931	5108
07 3 31 048	MONSHEIM	ALZEY-WORMS	RHPF	2 220	6521
07 1 43 048	MONTABAU, STADT	WESTERWALDKREIS	RHPF	10 597	5430
07 2 31 087	MONZELFELD	BERNKASTEL-WITTLICH	RHPF	1 100	5551
07 3 31 049	MONZERNHEIM	ALZEY-WORMS	RHPF	486	6009
07 1 33 067	MONZINGEN	BAD KREUZNACH	RHPF	1 519	6551
01 0 61 068	MOORDIEK	STEINBURG	SCHH	174	2211
01 0 61 069	MOORDORF	STEINBURG	SCHH	38	2211
09 1 79 138	MOORENWEIS	FUERSTENFELDBRUCK	BAY	2 921	8086
01 0 61 070	MOORHUSEN	STEINBURG	SCHH	108	2213
03 4 57 014	MOORMERLAND	LEER	NDSA	17 577	2956
01 0 56 036	MOORREGE	PINNEBERG	SCHH	3 617	2082
03 4 62 008	MOORWEG	WITTMUND	NDSA	897	2943
09 2 71 135	MOOS	DEGGENDORF	BAY	1 790	8351
08 3 35 055	MOOS	KONSTANZ	BAWU	2 294	7761
09 1 75 128	MOOSACH	EBERSBERG	BAY	1 119	8019
09 3 74 137	MOOSBACH, MARKT	NEUSTADT A.D. WALDNAAB	BAY	2 607	8481
08 4 26 078	MOOSBURG	BIBERACH	BAWU	180	7941
09 1 78 143	MOOSBURG A. D. ISAR, STADT	FREISING	BAY	13 156	8052
09 1 77 130	MOOSINNING	ERDING	BAY	3 404	8059
09 2 79 128	MOOSTHENNING	DINGOLFING-LANDAU	BAY	3 406	8311
07 2 31 502	MORBACH	BERNKASTEL-WITTLICH	RHPF	9 327	5552
03 1 55 009	MOPINGEN, STADT	NORTHEIM	NDSA	7 129	3413
07 1 35 064	MORITZHEIM	COCHEM-ZELL	RHPF	91	5581
05 3 74 028	MORSBACH	ORERBERGISCHER KREIS	NW	9 902	5222
07 2 35 090	MORSCHIED	TRIER-SAARBURG	RHPF	699	5501
06 2 76 015	MORSCHEN	SCHWALM-EDER-KREIS	HESS	3 859	3509
07 3 33 047	MORSCHHEIM	DONNERSBERGKREIS	RHPF	453	6719
07 1 40 205	MORSHAUSEN	RHEIN-MUNSRUECK-KREIS	RHPF	361	5401
03 3 61 007	MORSUM	VERDEN	NDSA	2 032	2819
08 2 25 058	MOSBACH, STADT	NECKAR-ODENWALD-KREIS	BAWU	23 324	6950
07 2 33 226	MOSBRUCH	DAUN	RHPF	174	5441
07 1 43 049	MOSCHHEIM	WESTERWALDKREIS	RHPF	632	5431
07 1 35 065	MOSELKERN	COCHEM-ZELL	RHPF	636	5401
06 1 81 012	MOSSAUTAL	ODENWALDKREIS	HESS	2 195	6121
09 6 72 134	MOTTEN	BAD KISSINGEN	BAY	1 634	8789
05 3 82 036	MUCH	RHEIN-SIEG-KREIS	NW	9 884	5203
01 0 57 052	MUCHELN	PLOEN	SCHH	552	2309
08 2 25 060	MUDAU	NECKAR-ODENWALD-KREIS	BAWU	4 714	6933
07 1 43 267	MUDENBACH	WESTERWALDKREIS	RHPF	712	5231
07 1 32 072	MUDERSBACH	ALTENKIRCHEN (WESTERWALD)	RHPF	6 385	5241
07 1 41 089	MUDERSHAUSEN	RHEIN-LAHN-KREIS	RHPF	387	6251
06 1 84 013	MUECKE	VOGELSBERGKREIS	HESS	8 766	6315
07 2 33 046	MUECKELN	DAUN	RHPF	213	5569
03 1 51 018	MUEDEN (ALLER)	GIFHORN	NDSA	3 984	3173
07 1 35 066	MUEDEN (MOSEL)	COCHEM-ZELL	RHPF	764	5401

*) GEBIETSSTAND: 1.1.1980.

SCHLUESSEL- NUMMER	GEMEINDE	KREIS	LAND	BEVOEL- KERUNG	POST- LEIT- ZAHL
01 0 58 108	MUEHBROOK	RENDSBURG-ECKERNFORDE	SCHH	474	2352
08 2 36 040	MUEHLACKER, STADT	ENZKREIS	BAWU	24 194	7130
09 1 83 128	MUEHLDOFF A. INN, STADT	MUEHLDORF A. INN	BAY	14 419	8260
08 3 17 078	MUEHLENBACH	ORTENAUKREIS	BAWU	1 485	7611
01 0 61 071	MUEHLENBARBEK	STEINBURG	SCHH	286	2217
01 0 53 091	MUEHLENRADE	HERZOGTUM LAUBENBURG	SCHH	175	2053
09 3 73 146	MUEHLHAUSEN	NEUMARKT I.D.OPF.	BAY	3 462	8431
08 2 26 054	MUEHLHAUSEN	RHEIN-NECKAR-KREIS	BAWU	6 086	6909
08 1 17 035	MUEHLHAUSEN IM TAELE	GOEPPINGEN	BAWU	795	7341
08 3 35 097	MUEHLHAUSEN-EHINGEN	KONSTANZ	BAWU	3 022	7701
09 5 72 143	MUEHLHAUSEN, MARKT	ERLANGEN-HOECHSTADT	BAY	1 297	8602
08 3 27 036	MUEHLHEIM AN DER DONAU, STADT	TUTTlingen	BAWU	3 101	7202
06 1 82 009	MUEHLHEIM AM MAIN, STADT	OFFENBACH	HESS	24 506	6052
08 3 35 057	MUEHLINGEN	KONSTANZ	BAWU	1 790	7769
07 1 40 098	MUEHLPFAD	RHEIN-HUNSPUECK-KREIS	RHPF	71	5449
06 1 72 014	MUEHLTAL	DARMSTADT-DIEBURG	HESS	12 452	6109
07 2 32 083	MUELBACH	BITBURG-PRUEM	RHPF	108	5521
07 2 31 090	MUELHEIM (MOSEL)	BERNKASTEL-WITTLICH	RHPF	864	5556
05 1 17 000	MUELHEIM A. D. RUHR, STADT	KREISFREIE STADT	NW	182 465	4330
07 1 37 216	MUELHEIM-KAERLICH	MAYEN-KOBLENZ	RHPF	9 758	5403
07 1 31 051	MUELLENBACH	AHRWEILER	RHPF	477	5489
07 1 35 067	MUELLENBACH	COCHEM-ZELL	RHPF	635	5441
08 3 15 074	MUELLHEIM, STADT	BREISGAU-HOCHSCHWARZWALD	BAWU	12 482	7840
09 4 75 154	MUENCHBERG, STADT	HOF	BAY	11 974	8660
09 1 62 000	MUENCHEN, STADT	KREISFREIE STADT	BAY	1 299 693	8000
06 2 75 016	MUENCHHAUSEN	MARBURG-BIEDENKOPF	HESS	3 519	3551
09 1 86 139	MUENCHSMUENSTER	PFaffenHOFEN A.D.ILM	BAY	2 268	8071
09 5 75 150	MUENCHSTEINACH	NEUSTADT A.D.AISCH-BAD WINDSHEIM	BAY	1 179	8531
07 1 33 068	MUENCHWALD	BAD KREUZNACH	RHPF	218	6551
07 3 33 048	MUENCHWEILER A. D. ALSENZ	DONNERSBERGKREIS	RHPF	1 094	6751
07 3 40 032	MUENCHWEILER A. D. RODALB	PIRMASENS	RHPF	2 322	6785
07 3 37 054	MUENCHWEILER AM KLINGBACH	SUEDLICHE WEINSTRASSE	RHPF	200	6749
03 1 52 016	MUENDEN, STADT	GOETTINGEN	NDSA	26 047	3510
07 1 43 268	MUENDERSBACH	WESTERWALDKREIS	RHPF	664	5419
07 1 37 077	MUENK	MAYEN-KOBLENZ	RHPF	247	5441
09 6 72 135	MUENNERSTADT, STADT	BAD KISSINGEN	BAY	8 172	8732
09 1 73 137	MUENSING	BAD TOELZ-WOLFRATSHAUSEN	BAY	3 169	8193
08 4 15 053	MUENSINGEN, STADT	REUTLINGEN	BAWU	11 220	7420
06 1 72 015	MUENSTER	DARMSTADT-DIEBURG	HESS	10 876	6115
09 7 79 187	MUENSTER	DONAU-RIES	BAY	734	8851
07 3 39 038	MUENSTER-SARMSHEIM	MAINZ-BINGEN	RHPF	2 598	6531
05 5 15 000	MUENSTER, STADT	KREISFREIE STADT	NW	267 478	4400
07 3 33 049	MUENSTEPPEL	DONNERSBERGKREIS	RHPF	532	6761
01 0 61 072	MUENSTERDORF	STEINBURG	SCHH	2 002	2211
09 7 74 160	MUENSTERHAUSEN, MARKT	GUENZBURG	BAY	1 681	8909
07 1 37 501	MUENSTERMAIFELD, STADT	MAYEN-KOBLENZ	RHPF	2 372	5401
08 3 15 130	MUENSTERTAL/SCHWARZWALD	BREISGAU-HOCHSCHWARZWALD	BAWU	4 484	7816
06 1 85 013	MUENZENBERG, STADT	WETTERAUKREIS	HESS	4 718	6309

*)GEBIETSSTAND:1.1.1980.

M/N

4 GEMEINDEN IN ALPHABETISCHER ORDNUNG MIT SCHLUESSELNUMMER, WOHNREGELKERUNG UND POSTLEITZAHL AM 31.12.1979 *)

SCHLUESSEL- NUMMER	GEMEINDE	KREIS	LAND	REGIOEL- KERUNG	POST- LEIT- ZAHL
07 2 33 227	MUERLENPACH	DAUN	RHPF	817	5531
07 1 31 052	MUESCH	AHRWEILER	RHPF	717	5489
07 1 43 209	MUESCHENPACH	WESTERWALDKREIS	RHPF	967	5239
01 0 53 092	MUESSEN	HERZOGTUM LAUENBURG	SCHH	794	2059
07 2 32 271	MUETZENICH	BITBURG-PRUEM	RHPF	132	5541
08 2 16 033	MUGGENSTUPM	RASTATT	BAWU	4 675	7553
09 5 77 114	MUHR A. SEE	WEISSENBURG-GUNZENHAUSEN	BAY	1 490	8823
08 1 26 056	MULFINGEN	HOHENLOHEKREIS	BAWU	3 221	7119
03 3 52 037	MULSUM	CUXHAVEN	NDSA	429	2853
08 1 18 053	MUNDELSHEIM	LUDWIGSBURG	BAWU	2 783	7121
08 4 25 021	MUNDERKINGEN, STADT	ALB-DONAU-KREIS	BAWU	4 860	7932
01 0 59 145	MUNKBRARUP	SCHLESWIG-FLENSBURG	SCHH	273	2392
09 7 79 188	MUNNINGEN	DONAU-RIES	BAY	1 571	8861
03 3 58 016	MUNSTER, STADT	SOLTAU-FALLINGBOSTEL	NDSA	18 152	3042
08 3 37 076	MURG	WALDSHUT	BAWU	6 269	7886
09 1 80 124	MURNAU A. STAFFELSEE, MARKT	GARMISCH-PARTENKIRCHEN	BAY	10 418	8110
08 1 18 054	MURR	LUDWIGSBURG	BAWU	4 171	7141
08 1 19 044	MURRHARDT, STADT	REMS-MURR-KREIS	BAWU	13 337	7157
01 0 53 093	MUSTIN	HERZOGTUM LAUENBURG	SCHH	573	2419
07 2 31 091	MUSWEILER	BERNKASTEL-WITTLICH	RHPF	87	5561
08 1 36 044	MUTLANGEN	OSTALBKREIS	BAWU	4 938	7075
07 1 40 099	MUTTERSCHIED	RHEIN-HUNSRUECK-KREIS	RHPF	432	6541
07 3 38 019	MUTTERSTADT	LUDWIGSHAFEN	RHPF	11 105	6704
07 2 32 084	MUXERATH	BITBURG-PRUEM	RHPF	68	5528
N					
09 3 76 144	NABBURG, STADT	SCHWANDORF	BAY	6 416	8470
05 9 62 044	NACHRODT-WIBLINGWERDE	MAERKISCHER KREIS	NW	6 855	5992
07 1 37 079	NACHTSHEIM	MAYEN-KOBLENZ	RHPF	455	5441
07 3 31 050	NACK	ALZEY-WORMS	RHPF	545	6509
07 3 39 039	NACKENHEIM	PAINZ-BINGEN	RHPF	3 448	6506
09 4 79 138	NAGEL	WUNSIEDEL I. FICHTELGEBIRGE	BAY	1 948	8591
08 2 35 046	NAGOLD, STADT	CALW	BAWU	19 625	7270
01 0 60 058	NAHE	SEGEBERG	SCHH	1 959	2061
03 3 55 025	NAHRENDORF	LUENEBURG	NDSA	1 427	2121
09 4 75 156	NAILA, STADT	HOF	BAY	9 375	8674
10 0 44 113	NALBACH	SAARLOUIS	SAAR	9 291	6637
10 0 46 113	NAMBOEN	SANKT WENDEL	SAAR	7 331	6698
09 1 78 144	NANDLSTADT, MARKT	FREISING	BAY	2 932	8051
07 1 40 100	NANNHAUSEN	RHEIN-HUNSRUECK-KREIS	RHPF	565	6540
07 3 36 064	NANZDIETSCHWEILER	KUSEL	RHPF	1 222	6791
07 2 32 085	NASINGEN	BITBURG-PRUEM	RHPF	42	5528
07 1 41 091	NASSAU, STADT	RHEIN-LAHN-KREIS	RHPF	4 689	5408
09 1 76 149	NASSENFELS, MARKT	EICHSTAETT	BAY	1 392	8079
07 1 41 092	NASTAETTEN, STADT	RHEIN-LAHN-KREIS	RHPF	3 017	5428
03 3 60 014	NATENDORF	UELZEN	NDSA	836	3111
07 2 32 086	NATTENHEIM	BITBURG-PRUEM	RHPF	389	5521
08 1 35 026	NATTHEIM	HFIDENHEIM	BAWU	5 326	7921

*)GEBIETSSTAND:1.1.1980.

4 GEMEINDEN IN ALPHABETISCHER ORDNUNG MIT SCHLUESSELNUMMER, WOHNBEVÖLKERUNG UND POSTLEITZAHL AM 31.12.1980

SCHLUESSEL- NUMMER	GEMEINDE	KREIS	LAND	BEVÖL- KERUNG	POST- LEIT- ZAHL
06 1 73 00P	NAUHEIM	GROSS-GERAU	HESS	9 419	6085
06 2 74 018	NAUMBURG, STADT	KASSEL	HESS	4 845	3501
07 1 37 080	NAUNHEIM	KAYEN-KOBLENZ	RHPF	304	5441
07 1 43 050	NAUGOPT	WESTERWALDKREIS	RHPF	1 667	5411
07 2 35 091	NAURATH (EIFEL)	TRIER-SAAPBURG	RHPF	353	5559
07 2 35 092	NAURATH (WALD)	TRIER-SAARBURG	RHPF	172	5509
07 1 32 073	NAUROTH	ALTENKIRCHEN (WESTERWALD)	RHPF	969	5241
01 0 54 085	NEBEL	NORDFRIESLAND	SCHH	922	2278
08 2 26 055	NECKARPISCHOFHEIM, STADT	RHEIN-NECKAR-KREIS	BAWU	3 326	6924
08 2 26 056	NECKARGEMUEND, STADT	RHEIN-NECKAR-KREIS	BAWU	13 825	6903
08 2 25 064	NECKARGERACH	NECKAR-ODENWALD-KREIS	BAWU	2 193	6934
06 1 71 018	NECKARSTEINACH, STADT	BERGSTRASSE	HESS	3 852	6901
08 1 25 065	NECKARSULM, STADT	HEILBRONN	BAWU	21 498	7107
08 1 16 041	NECKARTAILFINGEN	ESSLINGEN	BAWU	3 168	7441
08 1 16 042	NECKARTENZLINGEN	ESSLINGEN	BAWU	5 207	7441
08 1 25 066	NECKARWESTHEIM	HEILBRONN	BAWU	2 070	7129
08 2 25 067	NECKARZIMMERN	NECKAR-ODENWALD-KREIS	BAWU	1 763	6951
07 1 35 068	NEEF	COCHEM-ZELL	RHPF	586	5581
08 4 25 083	NEENSTETTEN	ALB-DONAU-KREIS	BAWU	641	7901
03 3 55 026	NEETZE	LUENEBURG	NDSA	1 805	2121
03 2 55 030	NEGENBORN	HOLZMINDEN	NDSA	873	3451
01 0 58 109	NEGENHARRIE	RENDSBURG-ECKERNFORDE	SCHH	318	2351
01 0 60 059	NEGERNBOETEL	SEGEBERG	SCHH	788	2360
01 0 60 060	NEHMS	SEGEBERG	SCHH	512	2361
01 0 57 053	NEHMEN	PLOFN	SCHH	205	2323
07 1 35 069	NEHREN	COCHEM-ZELL	RHPF	87	5591
08 4 16 026	NEHREN	TUEBINGEN	BAWU	2 667	7401
07 2 33 048	NEICHEN	DAUN	RHPF	113	5569
07 2 32 087	NEIDENBACH	BITBURG-PRUEM	RHPF	775	5521
07 3 32 037	NEIDENFELS	BAD DUERKHEIM	RHPF	1 103	6731
08 2 26 058	NEIDENSTEIN	RHEIN-NECKAR-KREIS	BAWU	1 433	6921
08 1 16 043	NEIDLINGEN	ESSLINGEN	BAWU	1 510	7311
09 3 71 140	NEIDSTEIN	AMBERG-SULZBACH	BAY	1 376	8459
07 1 32 074	NEITERSEN	ALTENKIRCHEN (WESTERWALD)	RHPF	753	5231
08 4 25 084	NELLINGEN	ALB-DONAU-KREIS	BAWU	1 445	7901
03 4 62 009	NENNDORF	WITTMUND	NDSA	556	2981
09 5 77 151	NENNSLINGEN, MARKT	WEISSENBURG-GUNZENHAUSEN	BAY	1 316	8831
06 2 73 013	NENTERSHAUSEN	HERSFELD-ROTENBURG	HESS	3 524	6446
07 1 43 051	NENTERSHAUSEN	WESTERWALDKREIS	RHPF	1 642	5431
07 2 33 049	NERDLEN	DAUN	RHPF	172	5568
08 4 25 085	NERENSTETTEN	ALB-DONAU-KREIS	BAWU	283	7907
08 1 36 045	NERESHEIM, STADT	OSTALBKREIS	BAWU	6 757	7086
01 0 62 050	NERITZ	STORMARN	SCHH	334	2060
07 2 33 050	NEROTH	DAUN	RHPF	896	5531
09 7 75 134	NERSINGEN	NEU-ULM	BAY	7 494	7916
07 3 36 065	NERZWEILER	KUSEL	RHPF	171	6759
03 4 52 018	NESSÉ, FLECKEN	AURICH	NDSA	1 573	2981
09 7 77 153	NESSÉLWANG, MARKT	OSTALLGAEU	BAY	2 996	8964

*) GEBIETSSTAND: 1.1.1980.

N

4 GEMEINDEN IN ALPHABETISCHER ORDNUNG MIT SCHLÜSSELNUMMER, WOHNBEVÖLKERUNG UND POSTLEITZAHL AM 31.12.1979 *)

SCHLÜSSEL- NUMMER	GEMEINDE	KREIS	LAND	BEVÖL- KERUNG	POST- LEIT- ZAHL
05 9 70 032	NETPHEN	SIEGEN	NW	22 036	5902
01 0 57 054	NETTELSEE	FLOEN	SCHH	341	2309
05 3 66 032	NETTERSHEIM	EUSKIRCHEN	NW	5 872	5376
05 1 66 016	NETTETAL, STADT	VIERSEN	NW	37 366	4054
07 1 41 093	NETZBACH	RHEIN-LAHN-KREIS	RHPF	317	6251
03 3 54 019	NEU DARCHAU	LUECHOW-DANNENBERG	NDSA	1 341	3139
01 0 58 111	NEU DUVENSTEDT	PENDSBURG-ECKERNFOERDE	SCHH	150	2371
03 3 53 026	NEU WULMSTORF	HARBURG	NDSA	12 625	2153
06 1 76 007	NEU-ANSPACH	HOCHTAUNUSKREIS	HESS	7 751	6392
07 1 33 069	NEU-BAMBERG	RAD KREUZNACH	RHPF	875	6551
06 2 78 008	NEU-EICHENBERG	WERRA-MEISSNER-KREIS	HESS	1 914	3433
06 1 82 010	NEU-ISENBURG, STADT	OFFENBACH	HESS	35 899	6078
09 7 75 135	NEU-ULM, STADT	NEU-ULM	BAY	47 263	7910
09 3 77 142	NEUALBENREUTH, MARKT	TIRSCHENREUTH	BAY	1 482	8591
01 0 59 062	NEUBEREND	SCHLESWIG-FLENSBURG	SCHH	845	2381
06 1 79 019	NEUBERG	MAIN-KINZIG-KREIS	HESS	4 806	6451
09 1 87 154	NEUBEVERN, MARKT	ROSENHEIM	BAY	2 984	8201
09 1 84 146	NEUBIBERG	MUENCHEN	BAY	11 553	8014
03 4 54 037	NEUBOERGER	EMSLAND	NDSA	1 248	2991
09 6 79 164	NEUBRUNN, MARKT	WUERZBURG	BAY	2 068	8702
08 2 35 047	NEUBULACH, STADT	CALW	BAWU	3 634	7265
09 1 85 149	NEUBURG A. D. DONAU, STADT	NEUBURG-SCHROBENHAUSEN	BAY	23 945	8858
09 7 74 162	NEUBURG A. D. KAMMEL, MARKT	GUENZBURG	BAY	2 745	8909
09 2 75 133	NEUBURG A. INN	PASSAU	BAY	3 141	8399
07 3 34 021	NEUBURG A. RHEIN	GERMERSHEIM	RHPF	2 616	6729
09 1 77 131	NEUCHING	ERDING	BAY	1 450	8059
08 1 25 068	NEUDENAU, STADT	HEILBRONN	BAWU	4 401	6956
01 0 58 110	NEUDORF-BORNSTEIN	PENDSBURG-ECKERNFOERDE	SCHH	901	2303
09 4 77 142	NEUDROSSENFELD	KULMBACH	BAY	2 963	8581
01 0 61 073	NEUENBROOK	STEINBURG	SCHH	625	2211
08 2 36 043	NEUENBUERG, STADT	ENZKREIS	BAWU	6 850	7540
08 3 15 076	NEUENBURG AM RHEIN, STADT	BREISGAU-HOCHSCHWARZWALD	BAWU	7 548	7844
01 0 56 037	NEUENDEICH	PINNEBERG	SCHH	392	2082
09 5 71 180	NEUENDETFELSAU	ANSBACH	BAY	6 740	8806
07 2 32 272	NEUENDORF	BITBURG-PRUEM	RHPF	108	5541
09 6 77 164	NEUENDORF	MAIN-SPESSART	BAY	886	8781
01 0 61 074	NEUENDORF B. ELMSHORN	STEINBURG	SCHH	917	2200
01 0 61 075	NEUENDORF B. WILSTER	STEINBURG	SCHH	429	2213
01 0 60 061	NEUENGOERS	SEGERBERG	SCHH	673	2361
03 4 56 014	NEUENHAUS, STADT	GRAFSCHAFT BENTHEIM	NDSA	7 900	4458
03 3 52 038	NEUENKIRCHEN	CUXHAVEN	NDSA	1 451	2179
03 2 51 028	NEUENKIRCHEN	DIEPHOLZ	NDSA	663	2831
01 0 51 075	NEUENKIRCHEN	DITHMARSCHEN	SCHH	1 023	2241
03 4 59 027	NEUENKIRCHEN	OSNABRUECK	NDSA	2 942	4553
03 3 58 017	NEUENKIRCHEN	SOLTAU-FALLINGBOSTEL	NDSA	4 957	3044
03 3 59 033	NEUENKIRCHEN	STADE	NDSA	585	2152
05 5 66 060	NEUENKIRCHEN	STEINFURT	NW	11 191	4445
03 4 60 007	NEUENKIRCHEN (OLDENBURG)	VECHTA	NDSA	5 678	2846

*) GEBIETSSTAND: 1.1.1980.

SCHLUESSEL- NUMMER	GEMEINDE	KREIS	LAND	BEVOEL- KERUNG	POST- LEIT- ZAHL
09 4 77 143	NEUENMARKT	KULMBACH	BAY	2 778	8651
05 9 62 048	NEUENRADE, STADT	MAERKISCHER KREIS	NW	10 892	5982
08 1 25 069	NEUENSTADT AM KOEHLER, STADT	HEILBRONN	BAWU	6 327	7106
06 2 73 014	NEUENSTEIN	HERSFELD-ROTENBURG	HESS	2 994	6431
08 1 26 058	NEUENSTEIN, STADT	HONENLOHFKREIS	BAWU	4 810	7113
06 2 76 016	NEUENTAL	SCHWALM-EDER-KREIS	HESS	3 472	3585
08 3 36 060	NEUENWEG	LOERRACH	BAWU	4 16	7861
07 2 32 088	NEUERBURG, STADT	BITBURG-PRUEM	RHPF	1 606	5528
07 1 40 101	NEUERKIRCH	RHEIN-HUNSRUECK-KREIS	RHPF	223	6541
09 1 78 145	NEUFABRN P. FREISING	FREISING	BAY	13 835	8056
09 2 74 153	NEUFABRN I. NB	LANDSHUT	BAY	3 227	8301
01 0 51 076	NEUFELD	DITHMARSCHEN	SCHH	689	2221
01 0 51 077	NEUFELDERKOOG	DITHMARSCHEN	SCHH	154	2221
08 1 16 046	NEUFFEN, STADT	ESSLINGEN	BAWU	4 919	7442
08 4 37 082	NEUFRA	SIGMARINGEN	BAWU	1 739	7451
09 2 74 154	NEUFRAUNHOFEN	LANDSHUT	BAY	912	8311
07 1 43 052	NEUHAEUSEL	WESTERWALDKREIS	RHPF	1 337	5411
03 4 62 010	NEUMARLINGERSIEL	WITTMUND	NDSA	1 415	2943
03 3 52 039	NEUHAUS (OSTE), FLECKEN	CUXHAVEN	NDSA	1 624	2179
09 5 74 140	NEUHAUS A. D. PEGNITZ, MARKT	NUERNBERGER LAND	BAY	2 866	8574
09 2 75 134	NEUHAUS A. INN	PASSAU	BAY	2 902	8399
08 2 36 044	NEUHAUSEN	ENZKREIS	BAWU	3 717	7531
08 1 16 047	NEUHAUSEN AUF DEN FILDERN	ESSLINGEN	BAWU	9 930	7303
08 3 27 038	NEUHAUSEN OB ECK	TUTTLINGEN	BAWU	3 025	7201
07 2 32 273	NEUHEILENBACH	BITBURG-PRUEM	RHPF	232	5541
07 3 35 028	NEUHENSACH	KAISERSLAUTERN	RHPF	598	6751
06 2 72 016	NEUHOF	FULDA	HESS	10 074	6404
03 2 54 025	NEUHOF	HILDESHEIM	NDSA	571	3201
09 5 75 152	NEUHOF A. D. ZENN, MARKT	NEUSTADT A.D. AISCH-BAD WINDSHEIM	BAY	1 596	8501
07 3 38 020	NEUHOFEN	LUDWIGSHAFEN	RHPF	6 408	6701
09 6 77 165	NEUHUETTEN	MAIN-SPESSART	BAY	1 056	8771
07 2 35 093	NEUHUETTEN	TRIER-SAARBURG	RHPF	829	5509
03 4 57 015	NEUKAMPERFEHN	LEER	NDSA	1 217	2951
08 4 35 042	NEUKIRCH	BODENSEEKREIS	BAWU	1 985	7995
01 0 54 086	NEUKIRCHEN	NORDFRIESLAND	SCHH	1 087	2261
01 0 55 031	NEUKIRCHEN	OSTHOLSTEIN	SCHH	967	2442
09 2 78 154	NEUKIRCHEN	STRAUBING-BOGEN	BAY	1 456	8441
09 3 72 144	NEUKIRCHEN B. HL. FLUT, MARKT	CHAM	BAY	3 771	8497
09 3 71 141	NEUKIRCHEN B. SULZBACH-ROSENBERG	AMBERG-SULZBACH	BAY	2 552	8459
09 2 75 135	NEUKIRCHEN VORM WALD	PASSAU	BAY	1 946	8391
09 3 76 146	NEUKIRCHEN-BALBINI, MARKT	SCHWANDORF	BAY	1 171	8461
05 1 70 028	NEUKIRCHEN-VLUYN	WESEL	NW	25 283	4133
06 2 76 017	NEUKIRCHEN, STADT	SCHWALM-EDER-KREIS	HESS	6 798	3579
03 4 54 038	NEULEHE	EMSLAND	NDSA	520	2991
07 3 32 038	NEULEININGEN	RAD DUERKHEIM	RHPF	665	6719
08 1 36 046	NEULER	OSTALBKREIS	BAWU	2 411	7091
08 2 36 073	NEULINGEN	ENZKREIS	BAWU	4 236	7531
08 2 26 059	NEULUSSHEIM	RHEIN-NECKAR-KREIS	BAWU	5 140	6831

*) GEBIETSSTAND: 1.1.1980.

N

4 GEMEINDEN IN ALPHABETISCHER ORDNUNG MIT SCHLUESSELNUMMER, WOHNBEVOELKERUNG UND POSTLEITZAHL AM 31.12.1979 *)

SCHLUESSEL- NUMMER	GEMEINDE	KREIS	LAND	BEVOEL- KERUNG	POST- LEIT- ZAHL
07 2 31 092	NEUMAGEN-DHRON	BERNKASTEL-WITTLICH	RHPF	2 572	5559
09 3 73 147	NEUMARKT I. D. OPF., STADT	NEUMARKT I.D.OPF.	BAY	30 226	8430
09 1 83 129	NEUMARKT-SANKT VEIT, STADT	MUEHLDORF A.INN	BAY	5 137	8261
01 0 04 000	NEUMUENSTER, STADT	KREISFREIE STADT	SCHH	80 331	2350
09 3 76 147	NEUNBURG VORM WALD, STADT	SCHWANDORF	BAY	7 317	8462
07 1 43 270	NEUNKHAUSEN	WESTERWALDKREIS	RHPF	743	5241
08 2 25 068	NEUNKIRCHEN	NECKAR-ODENWALD-KREIS	BAWU	1 402	6951
07 2 31 093	NEUNKIRCHEN	BERNKASTEL-WITTLICH	RHPF	147	5509
09 6 76 143	NEUNKIRCHEN	MILTENBERG	BAY	1 252	8761
05 9 70 036	NEUNKIRCHEN	SIEGEN	NW	14 529	5908
07 1 43 271	NEUNKIRCHEN	WESTERWALDKREIS	RHPF	462	5439
09 4 74 154	NEUNKIRCHEN A. BRAND, MARKT	FORCHHEIM	BAY	5 897	8524
09 5 74 141	NEUNKIRCHEN A. SAND	NUERNBERGER LAND	BAY	4 232	8561
07 3 36 066	NEUNKIRCHEN AM POTZBERG	KUSEL	RHPF	451	6791
05 3 82 040	NEUNKIRCHEN-SEELSCHEID	RHEIN-SIEG-KREIS	NW	14 561	5206
10 0 43 114	NEUNKIRCHEN/SAAR, KREISSTADT	NEUNKIRCHEN	SAAR	52 216	6680
09 1 71 125	NEUOETTING, STADT	ALTOETTING	BAY	7 825	8262
07 3 34 022	NEUPOTZ	GERMERSHEIM	RHPF	1 545	6729
09 2 72 136	NEUREICHENAU	FREYUNG-GRAFENAU	BAY	3 809	8391
08 3 17 151	NEURIED	ORTENAU-KREIS	BAWU	7 161	7607
09 1 84 132	NEURIED	MUENCHEN	BAY	4 913	8021
09 7 72 184	NEUSAESS	AUGSBURG	BAY	18 570	8902
03 4 62 011	NEUSCHOO	WITTMUND	NDSA	1 093	2941
09 5 71 181	NEUSITZ	ANSBACH	BAY	1 409	8803
09 3 77 143	NEUSORG	TIRSCHENREUTH	BAY	2 213	8591
05 1 62 024	NEUSS, STADT	NEUSS	NW	149 333	4040
09 5 75 153	NEUSTADT A. D. AISCH, STADT	NEUSTADT A.D.AISCH-BAD WINDSHEIM	BAY	10 715	8530
07 1 43 272	NEUSTADT	WESTERWALDKREIS	RHPF	387	5439
06 2 75 017	NEUSTADT (HESSEN), STADT	MARBURG-BIEDENKOPF	HESS	8 423	3577
07 1 38 044	NEUSTADT (WIED)	NEUWIED	RHPF	5 345	5466
09 2 73 152	NEUSTADT A. D. DONAU, STADT	KELHEIM	BAY	9 473	8425
09 3 74 139	NEUSTADT A. D. WALDNAAB, STADT	NEUSTADT A.D.WALDNAAB	BAY	5 502	8482
09 3 74 140	NEUSTADT A. KULM, STADT	NEUSTADT A.D.WALDNAAB	BAY	1 324	8581
09 6 77 166	NEUSTADT A. MAIN	MAIN-SPESSART	BAY	1 249	8771
03 2 53 011	NEUSTADT AM RUEBENBERGE, STADT	HANNOVER	NDSA	37 941	3057
07 3 16 000	NEUSTADT AN DER WEINSTRASSE, STADT	KREISFREIE STADT	RHPF	50 405	6730
09 4 73 151	NEUSTADT B. COBURG, STADT	COBURG	BAY	17 264	8632
01 0 55 032	NEUSTADT IN HOLSTEIN, STADT	OSTHOLSTEIN	SCHH	15 236	2430
08 4 16 049	NEUSTETTEN	TUEBINGEN	BAWU	1 833	7401
09 3 75 174	NEUTRAUBLING	REGENSBURG	BAY	7 719	8402
08 2 35 050	NEUWEILER	CALW	BAWU	2 404	7266
07 1 38 045	NEUWIED, STADT	NEUWIED	RHPF	60 461	5450
01 0 58 112	NEUWITTENBEK	RFNDSBURG-ECKERNFOERDE	SCHH	757	2303
01 0 60 062	NEVERSODORF	SEGEBERG	SCHH	513	2361
07 2 35 094	NEWEL	TRIER-SAARBURG	RHPF	1 853	5501
07 1 40 102	NEY	RHEIN-HUNSRUECK-KREIS	RHPF	322	5401
07 1 37 081	NICKENICH	PFYEN-KOBLENZ	RHPF	3 228	5471
06 1 85 015	NIDDA, STADT	WETTERAU-KREIS	HESS	16 385	6478

*)GEBIETSSTAND:1.1.1980.

4 GEMEINDEN IN ALPHABETISCHER ORDNUNG MIT SCHLUESSELNUMMER, WOHNBEVOELKERUNG UND POSTLEITZAHL AM 31.12.1979 *)

SCHLUESSEL- NUMMER	GEMEINDE	KREIS	LAND	BEVOEL- KERUNG	POST- LEIT- ZAHL
06 1 85 016	NIDDATAL, STADT	WETTERAUKREIS	HESS	8 125	6361
06 1 79 020	NIDDERAU, STADT	MAIN-KINZIG-KREIS	HESS	13 824	6369
05 3 58 044	NIDEGGEN, STADT	DUEREN	NW	7 462	5168
01 0 54 087	NIEBLUM	NORDFRIESLAND	SCHH	769	2270
01 0 54 088	NIEBUELL, STADT	NORDFRIESLAND	SCHH	6 659	2260
01 0 59 147	NIEBY	SCHLESWIG-FLENSBURG	SCHP	346	2341
06 2 76 018	NIEDENSTEIN, STADT	SCHWALM-EDER-KREIS	HESS	4 583	3501
07 1 40 105	NIEDER KOSTENZ	RHEIN-HUNSRUECK-KREIS	RHPF	190	6544
07 3 39 041	NIEDER-HILFERSWEIM	MAINZ-BINGEN	RHPF	443	6531
07 3 39 042	NIEDER-OLM	MAINZ-BINGEN	RHPF	6 249	6501
07 3 31 051	NIEDER-WIESEN	ALZEY-WORMS	RHPF	594	6509
07 1 43 273	NIEDERAHR	WESTERWALDKREIS	RHPF	700	5431
09 2 74 156	NIEDERAICHBACH	LANDSHUT	BAY	2 420	8301
07 3 36 067	NIEDERALBEN	KUSEL	RHPF	397	6799
09 2 71 138	NIEDERALTEICH	DEGGENDORF	BAY	1 630	8351
06 2 73 015	NIEDERAULA	HERSFELD-ROTENBURG	HESS	5 316	6434
07 1 41 094	NIEDERBACHHEIM	RHEIN-LAHN-KREIS	RHPF	201	5429
09 1 83 130	NIEDERBERGKIRCHEN	MUEHLDORF A. INN	BAY	1 050	8267
07 1 38 047	NIEDERBREITBACH	NEUWIED	RHPF	1 189	5451
07 1 34 057	NIEDERBROMBACH	BIRKENFELD	RHPF	529	6581
07 1 40 104	NIEDERBURG	RHEIN-HUNSRUECK-KREIS	RHPF	716	6531
06 1 79 021	NIEDERDORFELDEN	MAIN-KINZIG-KREIS	HESS	3 160	6369
07 1 32 075	NIEDERDREISBACH	ALTENKIRCHEN (WESTERWALD)	RHPF	962	5241
07 1 31 054	NIEDERDUERENBACH	AHRWEILER	RHPF	737	5471
07 1 43 053	NIEDERELBERT	WESTERWALDKREIS	RHPF	1 644	5431
07 1 43 054	NIEDERERBACH	WESTERWALDKREIS	RHPF	709	5431
08 3 26 041	NIEDERESCHACH	SCHWARZWALD-BAAR-KREIS	BAWU	4 263	7732
07 1 37 217	NIEDERFELL	MAYEN-KOBLENZ	RHPF	1 173	5401
07 1 32 076	NIEDERFISCHBACH	ALTENKIRCHEN (WESTERWALD)	RHPF	4 605	5241
09 4 73 153	NIEDERFUELLBACH	COBURG	BAY	1 235	8631
07 2 32 089	NIEDERGECKLER	BITBURG-PRUEM	RHPF	79	5529
07 1 34 058	NIEDERHAMBACH	BIRKENFELD	RHPF	350	6589
07 1 33 070	NIEDERHAUSEN	BAD KREUZNACH	RHPF	591	6551
07 3 33 050	NIEDERHAUSEN A. D. APPEL	DONNERSBERGKREIS	RHPF	300	6761
07 3 39 040	NIEDERHEIMBACH	MAINZ-RINGEN	RHPF	879	6531
07 1 38 048	NIEDERHOFEN	NEUWIED	RHPF	235	5419
07 3 37 055	NIEDERHORBACH	SUEDLICHE WEINSTRASSE	RHPF	376	6749
07 1 34 059	NIEDERHOSENBACH	BIRKENFELD	RHPF	332	6581
07 1 32 077	NIEDERIRSEN	ALTENKIRCHEN (WESTERWALD)	RHPF	95	5249
05 3 82 044	NIEDERKASSEL	RHEIN-SIEG-KREIS	NW	25 460	5216
07 3 35 029	NIEDERKIRCHEN	KAISERSLAUTERN	RHPF	1 730	6751
07 3 32 039	NIEDERKIRCHEN B. DEIDESHEIM	BAD DUERKHEIM	RHPF	1 814	6701
05 1 66 020	NIEDERKRUECHTEN	VIERSEN	NW	11 580	4055
07 1 40 106	NIEDERKUMBD	RHEIN-HUNSRUECK-KREIS	RHPF	182	6540
03 4 54 039	NIEDERLANGEN	ERMSLAND	NDSA	1 004	4471
07 2 32 276	NIEDERLAUCH	BITBURG-PRUEM	RHPF	49	5541
09 6 73 146	NIEDERLAUER	RHOEN-GRABFELD	BAY	1 130	8741
07 3 35 030	NIEDERMOHR	KAISERSLAUTERN	RHPF	1 521	6791

*)GEBIETSSTAND:1.1.1980.

N

4 GEMEINDEN IN ALPHABETISCHER ORDNUNG MIT SCHLUESSELNUMMER, WOHNBEVOELKERUNG UND POSTLEITZAHL AM 31.12.1979 *)

SCHLUESSEL- NUMMER	GEMEINDE	KREIS	LAND	BEVOEL- KERUNG	POST- LEIT- ZAHL
07 3 33 051	NIEDERMOSCHEL	DONNERSBERGKR.FIS	RHPF	473	6761
09 3 76 148	NIEDERMURACH	SCHWANDORF	BAY	1 330	8471
09 6 76 144	NIEDERNBERG	MILTENBERG	BAY	3 140	8751
07 1 41 095	NIEDERNEISEN	RHEIN-LAHN-KREIS	RHPF	1 351	6251
08 1 26 060	NIEDERNWALL, STADT	HOMENLOHEKREIS	BAWU	3 275	7119
06 1 83 010	NIEDERNHAUSEN	RHEINGAU-TAUNUS-KREIS	HESS	10 927	6272
03 2 57 025	NIEDERNWOEHREN	SCHAUMBURG	NDSA	1 506	3066
07 2 31 095	NIEDEROEFFLINGEN	BERNKASTEL-WITTLICH	RHPF	399	5561
07 3 37 056	NIEDEROTTERBACH	SUEDLICHE WEINSTRASSE	RHPF	241	6749
07 2 32 277	NIEDERPIERSCHIED	BITBURG-PRUEM	RHPF	40	5523
07 2 32 090	NIEDERRADEN	BITBURG-PRUEM	RHPF	66	5529
09 7 78 177	NIEDERRIEDEN	UNTERALLGAEU	BAY	908	8941
07 1 43 274	NIEDERROSSBACH	WESTERWALDKREIS	RHPF	642	5439
07 1 43 275	NIEDERSAYN	WESTERWALDKREIS	RHPF	177	5419
07 2 31 096	NIEDERSCHIEDWEILER	BERNKASTEL-WITTLICH	RHPF	254	5561
07 3 40 033	NIEDERSCHLETTENBACH	PIRMASENS	RHPF	328	6749
09 7 79 192	NIEDERSCHOENENFELD	DONAU-RIES	BAY	1 143	8851
07 1 40 107	NIEDERSOHNEN	RHEIN-HUNS RUECK-KREIS	RHPF	298	6543
07 2 33 052	NIEDERSTADTFELD	DAUN	RHPF	455	5531
07 3 36 068	NIEDERSTAUFENBACH	KUSEL	RHPF	245	6791
07 2 32 091	NIEDERSTEDEN	BITBURG-PRUEM	RHPF	196	5521
07 1 32 078	NIEDERSTEINEBACH	ALTENKIRCHEN (WESTERWALD)	RHPF	163	5451
08 1 28 082	NIEDERSTETTEN, STADT	MAIN-TAUBER-KREIS	BAWU	4 696	6994
08 1 35 027	NIEDERSTOTZINGEN, STADT	HEIDENHEIM	BAWU	3 783	7907
07 1 40 108	NIEDERT	RHEIN-HUNS RUECK-KREIS	RHPF	109	5449
09 1 83 131	NIEDERTAUFKIRCHEN	MUEHLDORF A. INN	BAY	1 086	8261
07 1 41 096	NIEDERTIEFENBACH	RHEIN-LAHN-KREIS	RHPF	193	5429
09 2 79 130	NIEDERVIEHBACH	DINGOLFING-LANDAU	BAY	2 015	8311
07 1 41 097	NIEDERWALLMENACH	RHEIN-LAHN-KREIS	RHPF	382	5429
07 1 38 050	NIEDERWAMBACH	NEUWIED	RHPF	429	5231
07 2 32 092	NIEDERWEILER	BITBURG-PRUEM	RHPF	91	5521
07 1 40 109	NIEDERWEILER	RHEIN-HUNS RUECK-KREIS	RHPF	341	6541
07 2 32 093	NIEDERWEIS	BITBURG-PRUEM	RHPF	215	5521
09 6 78 160	NIEDERWERRN	SCHWEINFURT	BAY	5 861	8721
07 1 37 218	NIEDERWERTH	MAYEN-KOBLENZ	RHPF	1 284	5414
09 2 78 159	NIEDERWINKLING	STRAUBING-BOGEN	BAY	1 674	8351
07 1 34 060	NIEDERWOERRESBACH	BIRKENFELD	RHPF	1 123	6581
05 3 58 048	NIEDERZIEP	DUEREN	NW	11 599	5162
07 1 31 055	NIEDERZISSEN	AMRWEILER	RHPF	1 965	5471
08 2 36 046	NIEFERN-OESCHELBRONN	ENZKREIS	BAWU	9 580	7532
05 7 62 028	NIEHEIM, STADT	HOEXTER	NW	6 424	3493
07 2 32 094	NIEHL	BITBURG-PRUEM	RHPF	67	5521
03 1 52 017	NIEMETAL	GOETTINGEN	NDSA	1 334	3402
01 0 58 113	NIENBORSTEL	RENDSBURG-ECKERNFOERDE	SCHH	556	2371
01 0 61 076	NIENBUETTEL	STEINBURG	SCHH	105	2211
03 2 56 022	NIENBURG (WESER), STADT	NIENBURG (WESER)	NDSA	30 207	3070
01 0 53 094	NIENDORF BEI BERKENTHIN	HERZOGTUM LAUENBURG	SCHH	76	2419
01 0 53 095	NIENDORF/STECKNITZ	HERZOGTUM LAUENBURG	SCHH	529	2411

*) GEBIETSSTAND: 1.1.1980.

4 GEMEINDEN IN ALPHABETISCHER ORDNUNG MIT SCHLUESSELNUMMER, WOHNBEVOELKERUNG UND POSTLEITZAHL AM 31.12.1979 *)

SCHLUESSEL- NUMMER	GEMEINDE	KREIS	LAND	BEVOEL- KERUNG	POST- LEIT- ZAHL
03 3 51 018	NIENHAGEN	CELLE	NDSA	4 565	3101
03 2 57 026	NIENSTAEDT	SCHAUMBURG	NDSA	4 597	3065
01 0 62 051	NIENWOHLD	STORMARN	SCHH	430	2061
07 2 31 504	NIERSBACH	BERNKASTEL-WITTLICH	RHPF	619	5561
07 3 39 043	NIERSTEIN	MAINZ-BINGEN	RHPF	5 908	6505
01 0 59 148	NIESGRAU	SCHLESWIG-FLENSBURG	SCHH	633	2341
06 2 74 019	NIFESTE	KASSEL	HESS	1 508	3501
06 2 74 020	NIESTETAL	KASSEL	HESS	9 988	3501
07 1 41 098	NIEVERN	RHEIN-LAHN-KREIS	RHPF	1 006	5421
07 2 32 279	NIMSHUSCHEID	BITBURG-PRUEM	RHPF	292	5541
07 2 32 280	NIMSREULAND	BITBURG-PRUEM	RHPF	84	5541
01 0 51 078	NINDORF	DITHMARSCHEN	SCHH	975	2223
01 0 58 115	NINDORF	RENDSBURG-ECKERNFOERDE	SCHH	525	2354
07 1 43 276	NISTER	WESTERWALDKREIS	RHPF	938	5239
07 1 43 278	NISTER-MOEHRENDORF	WESTERWALDKREIS	RHPF	261	5439
07 1 43 277	NISTERAU	WESTERWALDKREIS	RHPF	688	5439
07 1 32 079	NISTERBERG	ALTENKIRCHEN (WESTERWALD)	RHPF	401	5439
07 1 43 279	NISTERTAL	WESTERWALDKREIS	RHPF	1 187	5239
07 2 35 095	NITTEL	TRIER-SAARBURG	RHPF	1 568	5511
09 3 76 149	NITTENAU, STADT	SCHWANDORF	BAY	6 706	8415
09 3 75 175	NITTENDORF	REGENSBURG	BAY	6 355	8411
07 2 33 228	NITZ	DAUN	RHPF	50	5441
07 1 41 099	NOCHERN	RHEIN-LAHN-KREIS	RHPF	510	5429
01 0 58 116	NOER	RENDSBURG-ECKERNFOERDE	SCHH	743	2303
09 7 79 194	NOERDLINGEN, STADT	DONAU-RIES	BAY	18 502	8860
03 1 55 010	NOERTEN-HARDENBERG, FLECKEN	NORTHEIM	NDSA	8 334	3412
07 1 37 219	NOERTERSHAUSEN	MAYEN-KOBLENZ	RHPF	722	5401
05 3 58 052	NOERVENICH	DUEREN	NW	8 905	5164
07 1 34 061	NOHEN	BIRKENFELD	RHPF	405	6589
10 0 46 114	NOHFELDEN	SANKT WENDEL	SAAR	10 350	6697
07 2 33 229	NOHN	DAUN	RHPF	428	5531
07 1 43 055	NOMBORN	WESTERWALDKREIS	RHPF	552	5431
09 7 76 120	NONNENHORN	LINDAU (BODENSEE)	BAY	1 501	8993
10 0 46 115	NONNWEILER	SANKT WENDEL	SAAR	8 497	6696
07 1 40 110	NORATH	RHEIN-HUNS RUECK-KREIS	RHPF	403	5449
01 0 51 079	NORDDIECH	DITHMARSCHEN	SCHH	466	2241
01 0 54 089	NORDDORF	NORDFRIESLAND	SCHH	812	2278
03 4 52 019	NORDEN, STADT	AURICH	NDSA	24 299	2980
09 7 72 185	NORDENDORF	AUGSBURG	BAY	1 838	8851
03 4 61 007	NORDENHAM, STADT	WESERMARSCH	NDSA	30 320	2890
01 0 59 063	NORDERBRARUP	SCHLESWIG-FLENSBURG	SCHH	479	2347
01 0 54 090	NORDERFRIEDRICHSKOOG	NORDFRIESLAND	SCHH	64	2251
01 0 51 080	NORDERHEISTEDT	DITHMARSCHEN	SCHH	111	2246
01 0 51 137	NORDERMELDORF	DITHMARSCHEN	SCHH	642	2223
03 4 52 020	NORDERNEY, STADT	AURICH	NDSA	8 135	2982
01 0 59 064	NORDERSTAPEL	SCHLESWIG-FLENSBURG	SCHH	737	2251
01 0 60 063	NORDERSTEDT, STADT	SEGEBERG	SCHH	64 302	2000
01 0 51 081	NORDERWOEHRDEN	DITHMARSCHEN	SCHH	355	2240

*) GEBIETSSTAND: 1.1.1980.

N

4 GEMEINDEN IN ALPHABETISCHER ORDNUNG MIT SCHLUESSELNUMMER, WOHNBEVOELKERUNG UND POSTLEITZAHL AM 31.12.1979 *)

SCHLUESSEL- NUMMER	GEMEINDE	KREIS	LAND	BEVOEL- KERUNG	POST- LEIT- ZAHL
01 0 59 149	NORDHACKSTEDT	SCHLESWIG-FLENSBURG	SCHH	443	2391
09 4 76 159	NORDHALBEN, MARKT	KRONACH	BAY	2 513	8646
01 0 51 082	NORDHASTEDT	DITHMARSCHEN	SCHH	2 217	2241
08 1 25 074	NORDHEIM	HEILBRONN	BAWU	5 378	7107
09 6 75 155	NORDHEIM A. MAIN	KITZINGEN	BAY	942	8711
09 6 73 147	NORDHEIM V. D. RHOEN	RHOEN-GRABFELD	BAY	1 257	8741
07 1 43 056	NORDHOFEN	WESTERWALDKREIS	RHPF	376	5418
03 3 52 040	NORDHOLZ	CUXHAVEN	NDSA	7 174	2859
03 4 56 015	NORDHORN, STADT	GRAFSCHAFT BENTHEIM	NDSA	48 580	4460
05 5 58 028	NORDKIRCHEN	COESFELD	NW	8 308	4717
03 3 52 041	NORBLEDA	CUXHAVEN	NDSA	1 210	2179
08 3 17 085	NORDRACH	ORTENAUKREIS	BAWU	1 912	7611
03 4 52 501	NORDSEEINSEL MEMMERT, GEMFR. GEBIET	AURICH	NDSA	2	2983
03 2 57 027	NORDSEHL	SCHAUMBURG	NDSA	891	3061
03 2 54 026	NORDSTEMMEN	HILDESHEIM	NDSA	12 399	3204
01 0 54 091	NORDSTRAND	NORDFRIESLAND	SCHH	2 553	2251
05 5 66 064	NORDWALDE	STEINFURT	NW	8 188	4401
07 1 33 071	NORHEIM	BAD KREUZNACH	RMPF	1 510	6551
07 1 43 280	NORKEN	WESTERWALDKREIS	RHPF	799	5239
01 0 54 092	NORSTEDT	NORDFRIESLAND	SCHH	356	2251
03 1 55 011	NORTHEIM, STADT	NORTHEIM	NDSA	32 307	3410
03 4 57 016	NORTMOOR	LEER	NDSA	1 430	2951
01 0 61 077	NORTORF	STEINBURG	SCHH	754	2211
01 0 58 117	NORTORF, STADT	RENDSBURG-ECKERNFOERDE	SCHH	6 172	2353
03 4 59 028	NORTRUP	OSNABRUECK	NDSA	2 154	4577
07 3 40 034	NOTHWEILER	PIRMASENS	RHPF	187	6748
03 3 59 034	NOTTENSORF	STADE	NDSA	910	2152
01 0 59 065	NOTTFELD	SCHLESWIG-FLENSBURG	SCHH	172	2347
05 5 58 032	NOTTULN	COESFELD	NW	12 839	4405
08 1 16 048	NOTZINGEN	ESSLINGEN	BAWU	2 850	7311
01 0 58 118	NUEBWEL	RENDSBURG-ECKERNFOERDE	SCHH	1 241	2371
01 0 59 098	NUEBEL	SCHLESWIG-FLENSBURG	SCHH	1 148	2381
09 6 72 136	NUEDLINGEN	BAD KISSINGEN	BAY	3 605	8731
05 3 74 032	NUEMBRECHT	OBERBERGISCHER KREIS	NW	11 194	5223
07 3 40 035	NUENSCHWEILER	PIRMASENS	RHPF	865	6781
07 1 31 058	NUERBURG	AHRWEILER	RHPF	200	5489
09 5 64 000	NUERNBERG, STADT	KREISFREIE STADT	BAY	484 184	8500
08 1 16 049	NUERTINGEN, STADT	ESSLINGEN	BAWU	35 046	7440
06 2 72 017	NUESTTAL	FULDA	HESS	2 484	6419
01 0 60 064	NUETZEN	SEGEBERG	SCHH	607	2358
08 1 15 037	NUFRINGEN	BOEBLINGEN	BAWU	3 729	7031
07 2 32 095	NUSBAUM	BITBURG-PRUEM	RHPF	464	5529
08 4 17 045	NUSPLINGEN	ZOLLERNALBKREIS	BAWU	1 965	7461
07 3 36 069	NUSSBACH	KUSEL	RHPF	634	6759
07 1 33 072	NUSSBAUM	BAD KREUZNACH	RHPF	310	6551
09 1 89 130	NUSSDORF	TRAUNSTEIN	BAY	1 665	8221
09 1 87 156	NUSSDORF A. INN	ROSENHEIM	BAY	1 839	8201
01 0 53 096	NUSSE	HERZOGTUM LAUENBURG	SCHH	740	2412

*) GEBIETSSTAND: 1.1.1980 .

SCHLUESSEL- NUMMER	GEMEINDE	KREIS	LAND	BEVOEL- KERUNG	POST- LEIT- ZAHL
08 2 26 060	NUSSLOCH	RHEIN-NECKAR-KREIS	BAWU	9 011	6901
01 0 61 078	NUTTeln	STEINBURG	SCHH	252	2211
O					
07 1 40 111	oBER KOSTENZ	RHEIN-PUNSRUECK-KREIS	RHPF	217	6544
07 3 31 052	oBER-FLOERSHEIM	ALZEY-WORMS	RHPF	903	6509
07 3 39 046	oBER-HILBERSHEIM	MAINZ-BINGEN	RHPF	707	6531
06 1 85 017	oBER-MOERLEN	WETTERAUKREIS	HESS	4 925	6352
07 3 39 047	oBER-OLM	MAINZ-BINGEN	RHPF	3 230	6501
06 1 72 016	oBER-RAMSTADT, STADT	DARMSTADT-DIEBURG	HESS	12 819	6105
07 1 43 281	oBERAHR	WESTERWALDKREIS	RHPF	390	5431
07 3 36 070	oBERALDEN	KUSEL	RHPF	248	6799
09 1 80 125	oBERAMMERGAU	GARMISCH-PARTENKIRCHEN	BAY	4 800	8103
07 3 35 031	oBERARNBACH	KAISERSLAUTERN	PHPF	363	6791
09 5 73 122	oBERASBACH	FUERTH	BAY	14 464	8501
09 1 80 126	oBERAU	GARMISCH-PARTENKIPCHEN	BAY	2 466	8106
09 1 87 157	oBERAUDORF	ROSENHEIM	BAY	4 141	8203
06 2 76 019	oBERAULA	SCHWALM-EDER-KREIS	HESS	3 373	6435
09 6 74 159	oBERAURACH	HASSBERGE	BAY	3 466	8729
07 1 41 100	oBERBACHHEIM	RHEIN-LAHN-KREIS	RHPF	176	5428
09 1 83 132	oBERBERGKIRCHEN	MUEHLDOEF A. INN	BAY	1 148	8261
07 2 33 053	oBERBETTINGEN	DAUN	RHPF	621	5531
07 2 35 096	oBERBILLIG	TRIER-SAARBURG	RHPF	791	5501
08 1 16 050	oBERBOIHINGEN	ESSLINGEN	BAWU	3 895	7446
07 1 34 062	oBERBROMBACH	BIRKENFELD	RHPF	463	6581
09 5 71 183	oBERDACHSTETTEN	ANSBACH	BAY	1 365	8802
08 2 15 059	oBERDERDINGEN	KARLSRUHE	BAWU	7 868	7519
07 3 39 044	oBERDIEBACH	MAINZ-BINGEN	RHPF	883	6531
09 1 77 133	oBERDING	ERDING	PAY	2 860	8059
08 4 25 088	oBERDISCHINGEN	ALB-DONAU-KREIS	BAWU	1 548	7931
09 1 76 150	oBERDOLLING	EICHSTAETT	BAY	926	8071
07 1 38 052	oBERDREIS	NEUWIED	RHPF	715	5231
07 1 31 059	oBERDUERENBACH	AHRWEILER	RHPF	482	5471
07 2 33 054	oBEREHE-STROHEICH	DAUN	RHPF	327	5531
07 1 43 057	oBERELBERT	WESTERWALDKREIS	RHPF	796	5431
09 6 73 149	oBERELSACH, MARKT	RHOEN-GRABFELD	BAY	2 832	8741
07 2 33 230	oBERELZ	DAUN	RHPF	164	5441
07 1 43 058	oBERERBACH	WESTERWALDKREIS	RHPF	404	5431
07 1 32 081	oBERERBACH (WESTERWALD)	ALTENKIRCHEN (WESTERWALD)	RHPF	494	5231
07 1 37 220	oBERFELL	MAYEN-KOBLENZ	RHPF	894	5401
07 1 41 101	oBERFISCHBACH	RHEIN-LAHN-KREIS	RHPF	163	5429
07 2 32 096	oBERGECKLER	BITBURG-PRUEM	RHPF	149	5529
09 7 71 149	oBERGRIESBACH	AICHACH-FRIEDBERG	BAY	1 256	8891
08 1 36 049	oBERGROENINGEN	OSTALBKREIS	BAWU	376	7071
09 7 77 154	oBERGUENZBURG, MARKT	OSTALLGAEU	BAY	4 998	8953
09 1 84 134	oBERHACHING	MUENCHEN	BAY	8 694	8024
09 4 71 165	oBERHAID	BAMBERG	BAY	3 889	8601
07 1 43 059	oBERHAID	WESTERWALDKREIS	RHPF	298	5419

*) GEBIETSSTAND: 1.1.1980 .

O

4 GEMEINDEN IN ALPHABETISCHER ORDNUNG MIT SCHLUESSELNUMMER, WOHNBEVÖLKERUNG UND POSTLEITZAHL AM 31.12.1979 *)

SCHLUESSEL- NUMMER	GEMEINDE	KREIS	LAND	BEVOEL- KERUNG	POST- LEIT- ZAHL
07 1 34 063	OBERRHAMBACH	BIRKENFELD	RHPF	182	6589
08 3 17 088	OBERRHARMEPSBACH	ORTENAU-KREIS	BAWU	2 358	7611
09 1 85 150	OBERHAUSEN	NEUBURG-SCHROBENHAUSEN	BAY	1 933	8859
07 3 37 058	OBERHAUSEN	SUEDLICHE WEINSTRASSE	RHPF	362	6749
09 1 90 135	OBERHAUSEN	WEILHEIM-SCHONGAU	BAY	1 357	8125
07 3 33 053	OBERHAUSEN A. D. APFEL	DONNERSBERG-KREIS	RHPF	194	6761
07 1 33 074	OBERHAUSEN AN DER NAHE	BAD KREUZNACH	RHPF	303	6551
07 1 33 073	OBERHAUSEN BEI KIRN	BAD KREUZNACH	RHPF	926	6570
08 2 15 107	OBERHAUSEN-RHEINHAUSEN	KARLSRUHE	BAWU	8 537	6831
05 1 19 000	OBERHAUSEN, STADT	KREISFREIE STADT	NW	229 613	4200
07 3 39 045	OBERHEIMBACH	MAINZ-BINGEN	RHPF	656	6531
07 1 38 053	OBERHONNEFELD-GIEREND	NEUWIED	RHPF	654	5451
07 1 34 064	OBERHOSENBACH	BIRKENFELD	RHPF	147	6581
09 5 75 155	OBERICKELSHEIM	NEUSTADT A.D. AISCH-BAD WINDSHEIM	BAY	676	8701
07 1 32 082	OBERIRSEN	ALTENKIRCHEN (WESTERWALD)	RHPF	520	5231
07 2 32 282	OBERKAIL	BITBURG-PRUEM	RHPF	751	5561
08 3 17 089	OBERKIRCH, STADT	ORTENAU-KREIS	BAWU	16 519	7602
07 1 34 065	OBERKIRN	BIRKENFELD	RHPF	368	6571
08 1 36 050	OBERKOCHEN, STADT	OSTALBKREIS	BAWU	8 131	7082
09 4 75 158	OBERKOTZAU, MARKT	HOF	BAY	5 435	8671
07 1 32 083	OBERLAHR	ALTENKIRCHEN (WESTERWALD)	RHPF	652	5231
03 4 54 040	OBERLANGEN	EMSLAND	NDSA	707	4471
07 2 32 283	OBERLASCHEN	BITBURG-PRUEM	RHPF	189	5541
07 2 32 284	OBERLAUCH	BITBURG-PRUEM	RHPF	59	5541
09 6 72 138	OBERLEICHTERSBACH	BAD KISSINGEN	BAY	1 721	8789
09 7 80 131	OBERMAISELSTEIN	OBERALLGAEU	BAY	897	8981
08 4 25 090	OBERMARCHTAL	ALB-DONAU-KREIS	BAWU	1 277	7931
09 1 81 131	OBERMEITINGEN	LANDSBERG A. LECH	BAY	1 282	8933
09 5 73 123	OBERMICHELBACH	FUERTH	BAY	1 520	8501
07 3 33 054	OBERMOSCHEL, STADT	DONNERSBERG-KREIS	RHPF	1 138	6763
07 1 32 084	OBERNAU	ALTENKIRCHEN (WESTERWALD)	RHPF	164	5231
09 6 75 156	OBERNDREIT, MARKT	KITZINGEN	BAY	1 526	8711
09 6 76 145	OBERNBURG A. MAIN, STADT	MILTENBERG	BAY	6 811	8753
03 3 52 042	OBERNDORF	CUXHAVEN	NDSA	1 793	2171
07 3 33 055	OBERNDORF	DONNERSBERG-KREIS	RHPF	279	6762
09 7 79 196	OBERNDORF A. LECH	DONAU-RIES	BAY	1 882	8851
08 3 25 045	OBERNDORF AM NECKAR, STADT	ROTTWEIL	BAWU	14 093	7238
07 1 41 102	OBERNEISEN	RHEIN-LAHN-KREIS	RHPF	753	6251
09 1 83 134	OBERNEUKIRCHEN	MUEHLDORF A. INN	BAY	700	8261
03 1 52 018	OBERNFELD	GOETTINGEN	NDSA	902	3429
08 4 17 047	OBERNHEIM	ZOLLERNALBKREIS	BAWU	1 532	7461
07 3 40 219	OBERNHEIM-KIRCHENARNBACH	PIRMASENS	RHPF	1 728	6791
07 1 41 103	OBERNHOF	RHEIN-LAHN-KREIS	RHPF	535	5409
03 1 51 019	OBERNHOLZ	GIFHORN	NDSA	960	3122
03 2 57 028	OBERNKIRCHEN, STADT	SCHAUMBURG	NDSA	10 942	3063
09 2 75 137	OBERNZELL, MARKT	PASSAU	BAY	3 404	8391
09 5 75 156	OBERNZENN, MARKT	NEUSTADT A.D. AISCH-BAD WINDSHEIM	BAY	2 603	8802
07 2 31 100	OBEROEFLINGEN	BERNKASTEL-WITTLICH	RHPF	245	5561

*) GELTETSSTAND: 1.1.1980.

SCHLUESSEL- NUMMER	GEMEINDE	KREIS	LAND	BEVOEL- KERUNG	POST- LEIT- ZAHL
09 7 77 155	OBEROSTENDORF	OSTALLGAEU	BAY	1 028	8939
07 3 37 059	OBERTOTTERBACH	SUEDLICHE WEINSTRASSE	RHPF	949	6749
09 7 72 186	OBERTOTMARSHAUSEN	AUGSBURG	BAY	944	8901
09 1 75 131	OBERPFRAMMERN	EBERSBERG	BAY	1 520	8011
07 2 32 285	OBERPIERSCHIED	BITBURG-PRUEM	RHPF	336	5523
09 6 79 169	OBERPLEICHFELD	WUERZBURG	BAY	861	8702
09 2 71 139	OBERPOERING	DEGGENDORF	BAY	934	8351
07 1 38 054	OBERRADEN	NEUWIED	RHPF	404	5451
08 2 35 055	OBERREICHENBACH	CALW	BAWU	2 090	7261
09 5 72 147	OBERREICHENBACH	ERLANGEN-HOECHSTADT	BAY	668	8521
07 1 34 066	OBERRIEDENBACH	BIRKENFELD	RHPF	653	6581
09 7 76 121	OBERRREUTE	LINDAU (BODENSEE)	BAY	1 282	8999
08 3 15 084	OBERRIED	BREISGAU-HOCHSCHWARZWALD	BAWU	2 470	7801
09 7 78 183	OBERRIEDEN	UNTERALLGAEU	BAY	1 155	8949
08 1 18 059	OBERRIEXINGEN, STADT	LUDWIGSBURG	BAWU	2 248	7141
07 1 43 282	OBERRROD	WESTERWALDKREIS	RHPF	610	5439
07 1 43 283	OBERROSSBACH	WESTERWALDKREIS	RHPF	322	5439
08 1 27 062	OBERRROT	SCHWAEBISCH HALL	BAWU	2 609	7163
09 7 75 141	OBERRROTH	NEU-ULM	BAY	670	7919
07 2 31 101	OBERSCHIEDWEILER	BERNKASTEL-WITTLICH	RHPF	206	5561
09 5 75 157	OBERSCHIEFELD, MARKT	NEUSTADT A.D.-AISCHE-BAD WINDSHEIM	BAY	1 160	8531
09 1 84 135	OBERSCHLEISSHEIM	MUENCHEN	BAY	9 189	8042
07 3 37 060	OBERSCHLETENBACH	SUEDLICHE WEINSTRASSE	RHPF	157	6749
09 2 78 167	OBERSCHNEIDING	STRAUBING-BOGEN	BAY	2 376	8441
09 7 78 184	OBERSCHOENEGG	UNTERALLGAEU	BAY	903	8941
09 6 78 164	OBERSCHWARZACH, MARKT	SCHWEINFURT	BAY	1 367	8722
09 1 79 140	OBERSCHWEINBACH	FUERSTENFELDBRUCK	BAY	888	8081
07 3 40 036	OBERSIMTEN	PIRMASENS	RHPF	535	6781
09 6 77 169	OBESSINN, MARKT	MAIN-SPESSART	BAY	1 191	8781
09 1 90 136	OBERSOECHERING	WEILHEIM-SCHONGAU	BAY	962	8121
08 1 27 063	OBERSONTHEIM	SCHWAEBISCH HALL	BAWU	3 611	7164
08 4 25 091	OBERSTADION	ALB-DONAU-KREIS	BAWU	1 217	7931
07 2 33 055	OBERSTADTFELD	DAUN	RHPF	531	5531
09 7 80 132	OBERSTAUFEIN, MARKT	OBERALLGAEU	BAY	6 393	8974
07 3 36 071	OBERSTAUFEINBACH	KUSEL	RHPF	169	6791
09 7 80 133	OBERSTADT, MARKT	OBERALLGAEU	BAY	11 407	8980
07 2 32 097	OBERSTEDEN	BITBURG-PRUEM	RHPF	99	5521
07 1 32 085	OBERSTEINEBACH	ALTENKIRCHEN (WESTERWALD)	RHPF	204	5451
08 1 18 060	OBERSTENFELD	LUDWIGSBURG	BAWU	6 556	7141
07 1 33 075	OBERSTREIT	BAD KREUZNACH	RHPF	230	6551
09 6 73 151	OBERSTREU	RHOEN-GRABFELD	BAY	1 455	8741
07 3 32 040	OBERSUELZEN	BAD DUERCKHEIM	RHPF	407	6719
09 2 74 165	OBERSUESSBACH	LANDSHUT	BAY	981	8301
08 1 25 110	OBERSULM	HEILBRONN	BAWU	11 031	7104
09 1 83 135	OBERTAUFKIRCHEN	MUEHLDOERF A-INN	BAY	1 786	8255
08 4 35 045	OBERTOURINGEN	BODENSEEKREIS	BAWU	2 873	7991
10 0 46 116	OBERTHAL	SANKT WENDEL	SAAR	6 428	6692
09 6 72 139	OBERTHULBA, MARKT	BAD KISSINGEN	BAY	3 896	8731

*) GEBIETSSTAND: 1.1.1980 .

O

4 GEMEINDEN IN ALPHABETISCHER ORDNUNG MIT SCHLUESSELNUMMER, WOHNBEVOELKERUNG UND POSTLEITZAHLE AM 31.12.1979 *)

SCHLUESSEL- NUMMER	GEMEINDE	KREIS	LAND	BEVOEL- KERUNG	POST- LEIT- ZAHLE
07 1 41 104	OBERTIEFENBACH	RHEIN-LAHN-KREIS	RHPF	288	5429
09 3 75 179	OBERTRAUBLING	REGENSBURG	PAY	4 993	8407
09 4 74 156	OBERTRUBACH	FORCHHEIM	BAY	2 102	8571
06 1 82 005	OBERTSHAUSEN, STADT	OFFENBACH	HESS	20 643	6053
06 1 76 008	OBERURSEL (TAUNUS), STADT	HOCHTAUNUSKREIS	HESS	39 477	6370
09 3 76 151	OBERVIECHTACH, STADT	SCHWANDORF	BAY	5 110	8474
07 1 41 105	OBERWALLMENACH	RHEIN-LAHN-KREIS	RHPF	168	5429
07 1 32 086	OBERWAMBACH	ALTENKIRCHEN (WESTERWALD)	RHPF	456	5231
07 2 32 098	OBERWEILER	BITBURG-PRUEM	RHPF	134	5521
07 3 36 072	OBERWEILER I. TAL	KUSEL	RHPF	242	6759
07 3 36 073	OBERWEILER-TIEFENBACH	KUSEL	RHPF	268	6759
07 2 32 099	OBERWEIS	BITBURG-PRUEM	RHPF	512	5521
07 1 40 112	OBERWESEL, STADT	RHEIN-HUNSRUECK-KREIS	RHPF	4 472	6532
06 2 74 021	OBERWESER	KASSEL	HESS	3 595	3525
07 1 41 106	OBERWIES	RHEIN-LAHN-KREIS	RHPF	147	5409
07 3 33 056	OBERWIESEN	DONNERSBERGKREIS	RHPF	463	6719
07 1 34 067	OBERWOERRESBACH	BIRKENFELD	RHPF	135	6581
08 3 17 093	OBERWOLFACH	ORTENAU-KREIS	BAWU	2 669	7620
07 1 31 060	OBERZISSEN	AHRWEILER	RHPF	842	5471
09 1 89 133	OBING	TRAUNSTEIN	BAY	3 042	8201
08 2 25 074	OBRIGHEIM	NECKAR-ODENWALD-KREIS	BAWU	5 130	6951
07 3 32 041	OBRIGHEIM (PFALZ)	BAD DUERKHEIM	RHPF	2 437	6719
09 6 79 170	OCHSENFURT, STADT	WUERZBURG	BAY	11 418	8703
08 4 26 087	OCHSENHAUSEN, STADT	BIBERACH	BAWU	6 526	7955
07 1 37 086	OCHTENDUNG	MAYEN-KOBLENZ	RHPF	3 878	5405
03 4 62 012	OCHTERSUM	WITTMUND	NDSA	921	2941
05 5 66 068	OCHTRUP, STADT	STEINFURT	NW	16 367	4434
07 1 38 055	OCKENFELS	NEUWIED	RHPF	943	5461
07 3 39 048	OCKENHEIM	MAINZ-BINGEN	RHPF	1 925	6531
07 2 35 098	OCKFEN	TRIER-SAARBURG	RHPF	492	5511
01 0 54 093	OCKHOLM	NORDFRIESLAND	SCHH	427	2255
01 0 51 083	ODDERADE	DITHMARSCHEN	SCHH	296	2241
09 1 74 135	ODELZHAUSEN	DACHAU	BAY	3 023	8063
07 3 36 074	ODENBACH	KUSEL	RHPF	952	6759
05 3 78 020	ODENTHAL	RHEINISCH-BERGISCHER KREIS	NW	12 184	5068
07 1 33 076	ODERNHEIM AM GLAN	BAD KREUZNACH	RHPF	1 826	6551
03 3 52 043	ODISHEIM	CUXHAVEN	NDSA	610	2179
03 3 59 035	OEDERQUART	STADE	NDSA	1 348	2161
08 1 25 078	OEDHEIM	HEILBRONN	BAWU	4 540	7101
08 3 35 061	OEHNINGEN	KONSTANZ	BAWU	3 425	7763
08 1 26 066	OEHRINGEN, STADT	HOHENLOHEKREIS	BAWU	15 931	7110
08 2 36 075	OELBRONN-DUERRN	ENZKREIS	BAWU	2 636	7531
05 5 70 028	OELDE, STADT	WARENDORF	NW	27 335	4740
01 0 61 079	OELIXDORF	STEINBURG	SCHH	2 107	2210
08 4 25 092	OELLINGEN	ALB-DONAU-KREIS	BAWU	388	7901
07 1 41 107	OELSBERG	RHEIN-LAHN-KREIS	RHPF	384	5429
07 1 32 087	OELSEN	ALTENKIRCHEN (WESTERWALD)	RHPF	92	5231
08 4 25 093	OEPFINGEN	ALB-DONAU-KREIS	BAWU	1 837	7931

*)GEBIETSSTAND:1.1.1980 .

SCHLUESSEL- NUMMER	GEMEINDE	KREIS	LAND	BEVOEL- YERUNG	POST- LEIT- ZAHL
05 5 62 028	OER-ERKENSCHWICK, STADT	RECKLINGHAUSEN	NW	26 702	4353
03 3 57 035	OEREL	ROTENBURG (WUEHME)	NDSA	1 646	2740
01 0 60 065	OERING	SEGEBERG	SCHH	892	2061
09 6 72 140	OERLENBACH	BAD KISSINGEN	BAY	5 052	8735
05 7 66 056	OERLINGHAUSEN, STADT	LIPPE	NW	14 576	4811
01 0 59 067	OERSBERG	SCHLESWIG-FLENSBURG	SCHH	302	2341
01 0 60 066	OERSDORF	SEGEBERG	SCHH	704	2358
01 0 61 080	OESCHEBUETTEL	STEINBURG	SCHH	135	2211
01 0 51 084	OESTERDEICHSTRICH	DITHMARSCHEN	SCHH	205	2242
01 0 51 140	OESTFRWURTH	DITHMARSCHEN	SCHH	296	2244
06 1 83 011	OESTRICH-WINKEL, STADT	RHEINGAU-TAUNUS-KREIS	HESS	10 983	6227
08 2 15 064	OESTRINGEN	KARLSRUHE	BAWU	10 367	7524
08 2 16 039	OETIGHEIM	RASTATT	BAWU	3 630	7556
08 2 36 050	OETISHEIM	ENZKREIS	BAWU	4 213	7136
09 7 79 197	OETTINGEN I. BAY., STADT	DONAU-RIES	BAY	4 628	8867
03 3 60 015	OETZEN	UELZEN	NDSA	1 321	3111
07 1 43 060	OETZINGEN	WESTERWALDKREIS	RHPF	941	5419
01 0 54 094	OEVENUM	NORDFRIESLAND	SCHH	429	2270
01 0 59 150	OEVERSEE	SCHLESWIG-FLENSBURG	SCHH	1 726	2391
08 1 25 079	OFFENAU	HEILBRONN	BAWU	2 331	7101
07 3 37 061	OFFENBACH A. D. QUEICH	SUEDLICHE WEINSTRASSE	RHPF	4 207	6745
06 1 15 000	OFFENBACH AM MAIN, STADT	KREISFREIE STADT	HESS	111 310	6050
07 3 36 075	OFFENBACH-HUNDHEIM	KUSEL	RHPF	1 313	6759
09 2 71 140	OFFENBERG	DEGGENDORF	BAY	2 369	8351
01 0 51 085	OFFENBUETTEL	DITHMARSCHEN	SCHH	278	2243
08 3 17 096	OFFENBURG, STADT	ORTENAUKREIS	BAWU	50 471	7600
09 5 74 145	OFFENHAUSEN	NUERNBERGER LAND	BAY	1 330	8561
07 3 31 053	OFFENHEIM	ALZEY-WORMS	RHPF	427	6509
09 7 74 171	OFFINGEN, MARKT	GUENZBURG	BAY	3 296	8875
07 3 31 054	OFFSTEIN	ALZEY-WORMS	RHPF	1 432	6521
08 4 16 031	OFFTERDINGEN	TUEBINGEN	BAWU	3 452	7404
09 7 80 134	OFFTERSCHWANG	OBERRALLGAEU	BAY	1 759	8971
08 2 26 062	OFFTERSHEIM	RHEIN-NECKAR-KREIS	BAWU	10 807	6836
08 4 26 090	OGGELSHAUSEN	BIPERACH	BAWU	805	7941
07 1 31 062	OHLENHARD	AHRWEILER	RHPF	112	5489
08 3 17 097	OHLSBACH	ORTENAUKREIS	BAWU	2 286	7601
09 1 80 127	OHLSTADT	GARMISCH-PARTENKIRCHEN	BAY	2 374	8115
07 1 40 113	OHLWEILER	RHEIN-HUNSRUECK-KREIS	RHPF	287	6541
07 3 36 076	OHMBACH	KUSEL	RHPF	773	6791
08 1 16 053	OHMDEN	ESSLINGEN	BAWU	1 618	7311
03 4 56 016	OHNE	GRAFSCHAFT BENTHEIM	NDSA	530	4443
09 5 71 188	OHRENBACH	ANSBACH	BAY	766	8801
03 1 58 023	OHNUM	WOLFENBUETTEL	NDSA	693	3344
09 1 79 142	OLCHING	FUERSTENFELDERPUCK	BAY	18 729	8031
01 0 61 081	OLDENBORSTEL	STEINBURG	SCHH	120	2216
01 0 58 119	OLDENBUETTEL	RENSBURG-ECKERNFOERDE	SCHH	255	2215
03 4 03 000	OLDENBURG (OLDENBURG), STADT	KREISFREIE STADT	NDSA	136 155	2900
01 0 55 033	OLDENBURG IN HOLSTEIN, STADT	OSTHOLSTEIN	SCHH	9 410	2440

*)GEBIETSSTAND:1.1.1980.

O

4 GEMEINDEN IN ALPHABETISCHER ORDNUNG MIT SCHLUESSELNUMMER, WOHNBEVOELKERUNG UND POSTLEITZAHLE AM 31.12.1979 *)

SCHLUESSEL- NUMMER	GEMEINDE	KREIS	LAND	BEVOEL- KFRUNG	POST- LEIT- ZAHLE
03 3 59 036	OLDENDORF	STADE	NDSA	2 109	2164
01 0 61 082	OLDENDORF	STEINBURG	SCHH	995	2211
03 3 55 027	OLDENDORF (LUHE)	LUENEBURG	NDSA	843	2124
01 0 58 120	OLDENHUETTEN	RENSBURG-ECKERNFOERDE	SCHH	137	2371
01 0 54 095	OLDENSWORT	NORDFRIESLAND	SCHH	1 281	2251
01 0 54 096	OLDERSBEK	NORDFRIESLAND	SCHH	463	2251
01 0 54 097	OLDERUP	NORDFRIESLAND	SCHH	331	2251
01 0 54 098	OLDSUM	NORDFRIESLAND	SCHH	529	2270
05 5 58 036	OLFEN, STADT	COESFELD	NW	8 171	4716
07 2 35 100	OLLMUTH	TRIER-SAARBURG	RHPF	146	5501
07 2 32 287	OLMSCHIED	BITBURG-PRUEM	RHPF	168	5529
05 9 66 024	OLPE, STADT	OLPE	NW	22 238	5960
05 9 58 036	OLSBERG, STADT	HOCHSAUERLANDKREIS	NW	14 172	5787
07 3 35 033	OLSBUECKEN	KAISERSLAUTERN	RHPF	1 061	6751
07 2 32 100	OLSDORF	BITBURG-PRUEM	RHPF	128	5521
07 2 32 288	OLZHEIM	BITBURG-PRUEM	RHPF	340	5541
07 2 35 101	ONSDORF	TRIER-SAARBURG	RHPF	177	5511
09 7 76 122	OPFENBACH	LINDAU (BODENSEE)	BAY	1 954	8991
08 3 17 098	OPPENAU, STADT	ORTENAUKREIS	BAWU	4 967	7603
07 3 39 049	OPPENHEIM, STADT	MAINZ-BINGEN	RHPF	4 679	6504
08 1 19 053	OPPENWEILER	REMS-MURR-KREIS	BAWU	3 368	7155
07 1 40 115	OPPERTSHAUSEN	RHEIN-HUNSPUECK-KREIS	RHPF	81	6540
07 3 33 057	ORBIS	DONNERSBERGKREIS	RHPF	462	6719
07 2 32 289	ORENHOFEN	BITBURG-PRUEM	RHPF	1 278	5501
07 1 32 088	ORFGEN	ALTENKIRCHEN (WESTERWALD)	RHPF	207	5232
07 2 32 290	ORLENBACH	BITBURG-PRUEM	RHPF	155	5541
07 2 33 232	ORMONT	DAUN	RHPF	400	5541
09 5 71 189	ORNBAU, STADT	ANSBACH	BAY	1 387	8821
07 2 32 101	ORSFELD	BITBURG-PRUEM	RHPF	178	5524
08 3 35 099	ORSINGEN-NENZINGEN	KONSTANZ	BAWU	2 225	7769
08 3 17 100	ORTENBERG	ORTENAUKREIS	BAWU	2 791	7601
06 1 85 018	ORTENBERG, STADT	WETTERAUKREIS	HESS	7 782	6474
09 2 75 138	ORTENBURG, MARKT	PASSAU	BAY	6 261	8359
07 2 31 103	OSANN-MONZEL	BERNKASTEL-WITTLICH	RHPF	1 397	5561
07 2 35 103	OSBURG	TRIER-SAARBURG	RHPF	1 542	5501
01 0 58 121	OSDORF	RENSBURG-ECKERNFOERDE	SCHH	1 702	2301
03 1 51 020	OSLOSS	GIFHORN	NDSA	1 407	3171
03 4 04 000	OSNABRUECK, STADT	KREISFREIE STADT	NDSA	158 150	4500
05 5 70 032	OSTBEVERN	WARENDORF	NW	6 629	4401
03 4 52 021	OSTEEL	AURICH	NDSA	2 166	2986
08 2 35 057	OSTELSHEIM	CALW	BAWU	1 907	7261
03 3 52 044	OSTEN	CUXHAVEN	NDSA	2 074	2176
01 0 54 099	OSTENFELD (HUSUM)	NORDFRIESLAND	SCHH	1 213	2251
01 0 58 122	OSTENFELD (RENSBURG)	RENSBURG-ECKERNFOERDE	SCHH	465	2373
01 0 54 101	OSTER-OHRSTEDT	NORDFRIESLAND	SCHH	538	2251
09 7 75 142	OSTERBERG	NEU-ULM	BAY	767	7919
03 3 52 045	OSTERBRUCH	CUXHAVEN	NDSA	528	2178
08 2 25 075	OSTERBURKEN, STADT	NECKAR-ODENWALD-KREIS	BAWU	4 686	6960

*)GEBIETSSTAND:1.1.1980.

SCHLUESSEL- NUMMER	GEMEINDE	KREIS	LAND	BEVOEL- KERUNG	POST- LEIT- ZAHL
01 0 58 123	OSTERBY	RENDSBURG-ECKERNFOERDE	SCHH	690	2331
01 0 59 151	OSTERBY	SCHLESWIG-FLENSBURG	SCHH	310	2261
03 4 59 029	OSTERCAPPELN	OSNABRUECK	NDSA	7 701	4514
03 3 57 036	OSTEREISTEDT	ROTENBURG (WUEMME)	NDSA	883	2730
03 3 58 501	OSTERHEIDE, GEMFR. BEZIRK	SOLTAU-FALLINGBOSTEL	NDSA	1 115	3041
01 0 54 100	OSTERHEVER	NORDFRIESLAND	SCHH	298	2251
09 2 71 141	OSTERHOFEN, STADT	DEGGENDORF	BAY	10 090	8353
03 3 56 007	OSTERHOLZ-SCHARMBECK, STADT	OSTERHOLZ	NDSA	23 290	2860
01 0 56 038	OSTERHORN	PINNEBERG	SCHH	285	2201
03 1 56 011	OSTERODE AM HARZ, STADT	OSTERODE AM HARZ	NDSA	28 497	3360
01 0 51 086	OSTERRADE	DITHMARSCHEN	SCHH	520	2241
01 0 58 124	OSTERROENFELD	RENDSBURG-ECKERNFOERDE	SCHH	2 989	2370
07 1 41 108	OSTERSPAI	RHEIN-LAHN-KREIS	RHPF	1 274	5421
01 0 58 125	OSTERSTEDT	RENDSBURG-ECKERNFOERDE	SCHH	552	2211
03 4 56 017	OSTERWALD	GRAFSCHAFT BENTHEIM	NDSA	1 198	4458
09 7 77 157	OSTERZELL	OSTALLGAEU	BAY	566	8951
08 1 16 080	OSTFILDERN, STADT	ESSLINGEN	BAWU	28 666	7302
09 6 73 153	OSTHEIM V. D. RHOEN, STADT	RHOEN-GRABFELD	BAY	3 665	8745
07 3 31 055	OSTHOFEN, STADT	ALZEY-WORMS	RHPF	6 231	6522
08 4 37 086	OSTRACH	SIGMARINGEN	BAWU	4 916	7965
03 4 57 017	OSTRHAUDERFEHN	LEER	NDSA	7 412	2958
01 0 51 087	OSTROHE	DITHMARSCHEN	SCHH	871	2240
01 0 62 053	OSTSTEINBEK	STORMARN	SCHH	7 134	2000
08 1 17 037	OTTENBACH	GOEPPINGEN	BAWU	2 029	7321
01 0 61 083	OTTENBUETTEL	STEINBURG	SCHH	624	2211
01 0 58 126	OTTENDORF	RENDSBURG-ECKERNFOERDE	SCHH	822	2300
08 3 17 102	OTTENHOEFEN IM SCHWARZWALD	ORTENAUKREIS	BAWU	3 220	7593
09 1 77 134	OTTENHOFEN	ERDING	BAY	1 163	8015
09 5 74 146	OTTENSOOS	NUERNBERGER LAND	BAY	1 541	8561
03 2 55 031	OTTENSTEIN, FLECKEN	HOLZMINDEN	NDSA	1 268	3251
03 3 53 027	OTTER	HARBURG	NDSA	1 059	2111
07 3 35 034	OTTERBACH	KAISERSLAUTERN	RHPF	3 236	6751
07 3 35 035	OTTERBERG, STADT	KAISERSLAUTERN	RHPF	4 280	6754
09 1 82 127	OTTERFING	MIESBACH	BAY	3 046	8156
03 3 52 046	OTTERNDORF, STADT	CUXHAVEN	NDSA	6 194	2178
03 3 61 008	OTTERSBERG, FLECKEN	VERDEN	NDSA	9 300	2802
07 3 33 058	OTTERSHEIM	DONNERSBERGKREIS	RHPF	270	6719
07 3 34 023	OTTERSHEIM BEI LANDAU	GERMERSHEIM	RHPF	1 412	6741
07 3 38 021	OTTERSTADT	LUDWIGSHAFEN	RHPF	2 816	6701
08 2 16 041	OTTERSWEIER	RASTATT	BAWU	5 585	7583
09 7 79 198	OTTING	DONAU-RIES	BAY	689	8851
09 7 78 186	OTTOBEUREN, MARKT	UNTERALLGAEU	BAY	7 217	8942
09 1 84 136	OTTOBRUNN	MUENCHEN	BAY	19 493	8012
06 2 76 020	OTTRAU	SCHWALM-EDER-KREIS	HESS	2 439	3579
10 0 43 115	OTTWEILER, STADT	NEUNKIRCHEN	SAAR	15 745	6682
06 1 72 017	OTZBERG	DARMSTADT-DIEBURG	HESS	5 556	6111
09 2 71 143	OTZING	DEGGENDORF	BAY	1 476	8351
07 1 33 077	OTZWEILER	BAD KREUZNACH	RHPF	245	6571

*) GEBIETSSTAND: 1.1.1980.

SCHLUESSEL- NUMMER	GEMEINDE	KREIS	LAND	BEVOEL- KERUNG	POST- LEIT- ZAHL
03 4 61 008	OVELGOENNE	WESERMARSCH	NDSA	4 872	2882
05 3 78 024	OVERATH	RHEINISCH-BERGISCHER KREIS	NW	21 095	5063
08 1 16 054	OWFN, STADT	ESSLINGEN	BAWU	2 868	7311
08 4 35 047	OWINGEN	BODENSEEKREIS	BAWU	2 798	7776
01 0 58 127	OWSCHLAG	RENSBURG-ECKERNFOERDE	SCHH	2 554	2372
09 7 80 128	OY-MITTELBERG	OBERALLGAEU	BAY	3 282	8967
03 3 61 009	OYTEN	VERDEN	NDSA	11 395	2806
P					
01 0 58 128	PADENSTEDT	RENSBURG-ECKERNFOERDE	SCHH	764	2351
05 7 74 032	PADERBORN, STADT	PADERBORN	NW	109 218	4790
03 3 52 047	PADINGBUETTEL	CUXHAVEN	NDSA	564	2853
09 1 90 138	PAEHL	WEILHEIM-SCHONGAU	BAY	1 601	8121
01 0 51 088	PAHLEN	DITHMARSCHEN	SCHH	1 036	2241
09 2 73 159	PAINTEN, MARKT	KELHEIM	BAY	1 793	8421
09 1 89 134	PALLING	TRAUNSTEIN	BAY	2 707	8221
07 2 35 104	PALZEM	TRIER-SAARBURG	RHPF	1 268	5510
01 0 57 055	PANKER	PLOEN	SCHH	1 263	2322
01 0 53 097	PANTEN	HERZOGTUM LAUENBURG	SCHH	506	2412
07 2 31 104	PANTENBURG	BERNKASTEL-WITTLICH	RHPF	293	5562
07 1 35 070	PANZWEILER	COCHEM-ZELL	RHPF	176	5581
03 4 54 041	PAPENBURG, STADT	EMSLAND	NDSA	27 420	2990
09 5 77 158	PAPPENHEIM, STADT	WEISSENBURG-GUNZENHAUSEN	BAY	4 089	8834
09 3 74 144	PARKSTEIN, MARKT	NEUSTADT A.D.WALDNAAB	BAY	1 650	8481
09 2 78 170	PARKSTETTEN	STRAUBING-BOGEN	BAY	1 917	8441
03 1 51 021	PARSAU	GIFHORN	NDSA	1 338	3181
09 3 73 151	PARSBERG, STADT	NEUMARKT I.D.OPF.	BAY	5 410	8433
07 3 31 056	PARTENHEIM	ALZEY-WORMS	RHPF	964	6501
09 6 77 170	PARTENSTEIN	MAIN-SPESSART	BAY	2 523	8775
07 2 35 105	PASCHEL	TRIER-SAARBURG	RHPF	175	5504
01 0 57 056	PASSADE	PLOEN	SCHH	203	2301
09 2 62 000	PASSAU, STADT	KREISFREIE STADT	BAY	50 323	8390
09 1 77 135	PASTETTEN	ERDING	BAY	1 674	8011
07 1 41 109	PATERSBERG	RHEIN-LAHN-KREIS	RHPF	504	5421
09 2 76 134	PATERSDORF	REGEN	BAY	1 684	8371
03 2 53 012	PATTENSEN, STADT	HANNOVER	NDSA	13 443	3017
09 1 78 150	PAUNZHAUSEN	FREISING	BAY	836	8069
09 3 77 145	RECHBRUNN	TIRSCHENREUTH	BAY	1 614	8591
07 2 32 103	PEFFINGEN	BITBURG-PRUEM	RHPF	233	5521
03 2 55 032	PEGESTORF	HOLZMINDEN	NDSA	594	3452
09 4 72 175	PEGNITZ, STADT	BAYREUTH	BAY	13 430	8570
03 1 57 006	PEINE, STADT	PEINE	NDSA	47 559	3150
01 0 61 084	PEISSEN	STEINBURG	SCHH	290	2214
09 1 90 139	PEISSENBERG, MARKT	WEILHEIM-SCHONGAU	BAY	10 535	8123
09 1 90 140	PEITING, MARKT	WEILHEIM-SCHONGAU	BAY	10 790	8922
07 2 35 106	PELLINGEN	TRIER-SAARBURG	RHPF	856	5501
01 0 54 103	PELLWORM	NORDFRIESLAND	SCHH	1 192	2251
07 2 33 056	PELM	DAUN	RHPF	909	5531

*) GEBIETSSTAND: 1.1.1980 -

4 GEMEINDEN IN ALPHABETISCHER ORDNUNG MIT SCHLUESSELNUMMER, WOHNBEVOELKERUNG UND POSTLEITZAHL AM 31.12.1979 *)

SCHLUESSEL- NUMMER	GEMEINDE	KREIS	LAND	BEVOEL- KERUNG	POST- LEIT- ZAHL
09 3 72 146	PEMFLING	CHAM	BAY	1 964	8491
03 2 56 023	PENNIGSEHL	NIENBURG (WESER)	NDSA	1 296	3071
09 3 75 180	PENTLING	REGENSBURG	BAY	4 558	8401
09 1 90 141	PENZBERG, STADT	WEILHAIM-SCHONGAU	BAY	11 842	8122
09 1 81 132	PENZING	LANDSBERG A. LECH	BAY	3 269	8911
09 1 71 126	PERACH	ALTOETTING	BAY	1 042	8261
09 2 78 171	PERASDORF	STRAUBING-BOGEN	BAY	585	8441
09 2 78 172	PERKAM	STRAUBING-BOGEN	BAY	1 060	8441
10 0 42 115	PERL	MERZIG-WADERN	SAAR	6 173	6643
09 2 72 138	PERLESREUT, MARKT	FREYUNG-GRAFENAU	BAY	2 621	8391
07 1 40 116	PERSCHIED	RHEIN-HUNSRUECK-KREIS	RHPF	340	6531
09 5 71 190	PETERSAURACH	ANSBACH	BAY	4 022	8802
06 2 72 018	PETERSBERG	FULDA	HESS	12 742	6415
07 3 40 037	PETERSBERG	PIRMASENS	RHPF	835	6781
09 7 71 155	PETERSDORF	AICHACH-FRIEDBERG	BAY	1 493	8891
05 7 70 028	PETERSHAGEN, STADT	MINDEN-LUEBDECKE	NW	24 011	4953
09 1 74 136	PETERSHAUSEN	DACHAU	BAY	3 769	8067
07 1 32 089	PETERSLAHR	ALTENKIRCHEN (WESTERWALD)	RHPF	280	5231
07 1 35 071	PETERSWALD-LOEFFELSCHIED	COCHEM-ZELL	RHPF	463	5581
09 3 75 181	PETTENDORF	REGENSBURG	BAY	2 273	8411
09 1 89 135	PETTING	TRAUNSTEIN	BAY	1 749	8221
09 4 71 169	PETTSTADT	BAMBERG	BAY	1 265	8602
07 1 33 078	PFaffen-Schwabenheim	BAD KREUZNACH	RHPF	875	6551
09 7 78 187	PFaffenhausen, Markt	UNTERALLGAEU	BAY	2 002	8949
08 1 25 081	PFaffenhofen	HEILBRONN	BAWU	1 914	7129
09 1 74 137	PFaffenhofen A. D. GLONN	DACHAU	BAY	1 296	8063
09 1 86 143	PFaffenhofen A. D. ILM, STADT	PFaffenhofen A. D. ILM	BAY	15 553	8068
09 7 75 143	PFaffenhofen A. D. ROTH, Markt	NEU-ULM	BAY	5 386	7914
08 3 15 089	PFaffenweiler	BREISGAU-HOCHSCHWARZWALD	BAWU	2 291	7801
09 1 87 159	PFaffing	ROSENHEIM	BAY	3 870	8091
09 3 75 182	PFalkofen	REGENSBURG	BAY	1 013	8401
07 1 40 117	PFalzfeld	RHEIN-HUNSRUECK-KREIS	RHPF	557	5449
08 2 37 054	PFalzgrafeweiler	FREUDENSTADT	BAWU	5 064	7293
09 2 77 138	PFarrkirchen, Markt	ROTTAL-INN	BAY	10 011	8340
09 6 74 184	PFarrweisach	HASSBERGE	BAY	1 572	8601
09 3 75 183	PFatter	REGENSBURG	BAY	2 332	8401
08 1 26 069	PFedelbach	HOHENLOHEKREIS	BAWU	6 667	7114
07 3 36 077	PFeffelbach	KUSEL	RHPF	971	6799
09 2 74 172	PFeffenhausen, Markt	LANDSHUT	BAY	4 197	8301
08 2 15 101	PFinztal	KARLSRUHE	BAWU	14 565	7507
09 1 76 153	PFoerring, Markt	EICHSTAETT	BAY	2 984	8071
09 5 77 159	PFofeld	WISSENBURG-GUNZENHAUSEN	BAY	1 239	8821
09 7 77 158	PForzen	OSTALLGAEU	BAY	1 606	8951
08 2 31 000	PForzheim, Markt	STADTKREIS	BAWU	106 677	7530
09 3 76 153	PFreimd, Markt	SCHWANDORF	BAY	4 676	8473
08 4 15 058	PFronstetten	REUTLINGEN	BAWU	1 296	7426
09 7 77 159	PFronten	OSTALLGAEU	BAY	6 804	8962
08 4 37 088	PFullendorf, Markt	SIGMARINGEN	BAWU	10 247	7798

*) GEBIETSSTAND: 1.1.1980.

P

4 GEMEINDEN IN ALPHABETISCHER ORDNUNG MIT SCHLUESSELNUMMER, WOHNBEVOELKERUNG UND POSTLEITZAHL AM 31.12.1979 *)

SCHLUESSEL- NUMMER	GEMEINDE	KREIS	LAND	BEVOEL- KERUNG	POST- LEIT- ZAHL
08 4 15 059	PFULLINGEN, STADT	REUTLINGEN	BAWU	16 000	7417
06 1 72 018	PFUNGSTADT, STADT	DARMSTADT-DIEBURG	HESS	23 336	6102
08 2 15 066	PHILIPPSBURG, STADT	KARLSRUHE	BAWU	10 668	7522
07 2 32 104	PHILIPPSHEIM	BITBURG-PRUEM	RHPF	103	5522
09 2 72 139	PHILIPPSREUT	FREYUNG-GRAFENAU	BAY	680	8391
06 2 73 016	PHILIPPSTHAL (WERRA)	HERSFELD-ROTENBURG	HESS	5 029	6433
07 2 32 105	PICKLIESSEM	BITBURG-PRUEM	RHPF	358	5521
09 1 72 128	PIDING	BERCHTESGADENER LAND	BAY	3 635	8229
09 3 75 184	PIELENHOFEN	REGENSBURG	BAY	1 018	8411
07 2 31 105	PIESPORT	BERNKASTEL-WITTLICH	RHPF	2 190	5555
07 1 37 087	PILLIG	MAYEN-KOBLENZ	RHPF	430	5441
09 3 73 153	PILSACH	NEUMARKT I. D. OPF.	BAY	1 891	8431
09 2 79 132	PILSTING, MARKT	DINGOLFING-LANDAU	BAY	5 458	8385
01 0 56 039	PINNEBERG, STADT	PINNEBERG	SCHH	36 823	2080
07 2 32 291	PINTESFELD	BITBURG-PRUEM	RHPF	39	5523
09 4 74 158	PINZBERG	FORCHHEIM	BAY	1 661	8551
09 3 74 146	PIRK	NEUSTADT A. D. WALDNAAB	BAY	1 511	8481
07 3 17 000	PIRMASENS, STADT	KREISFREIE STADT	RHPF	50 250	6780
07 2 32 292	PITTENBACH	BITBURG-PRUEM	RHPF	80	5541
09 1 89 137	PITTENHART	TRAUNSTEIN	BAY	1 269	8201
07 1 37 088	PLAIDT	MAYEN-KOBLENZ	RHPF	5 171	5472
09 1 84 138	PLANEGG	MUENCHEN	BAY	8 127	8033
09 4 72 176	PLANKENFELS	BAYREUTH	BAY	785	8581
08 2 26 063	PLANKSTADT	RHEIN-NECKAR-KREIS	BAWU	8 914	6831
07 2 32 106	PLASCHEID	BITBURG-PRUEM	RHPF	77	5529
07 2 31 107	PLATTEN	BERNKASTEL-WITTLICH	RHPF	639	5561
09 2 71 146	PLATTLING, STADT	DEGGENDORF	BAY	10 377	8350
09 4 72 177	PLECH, MARKT	BAYREUTH	BAY	1 189	8571
07 1 32 090	PLECKHAUSEN	ALTENKIRCHEN (WESTERWALD)	RHPF	561	5451
08 1 18 063	PLEIBELSHEIM	LUDWIGSBURG	BAWU	4 039	7121
07 2 31 108	PLEIN	BERNKASTEL-WITTLICH	RHPF	545	5561
09 5 77 161	PLEINFELD, MARKT	WEISSENBURG-GUNZENHAUSEN	BAY	5 953	8835
09 1 71 127	PLEISKIRCHEN	ALTOETTING	BAY	2 121	8261
07 3 37 062	PLEISWEILER-OBERHOFEN	SUEDLICHE WEINSTRASSE	RHPF	719	6749
07 1 33 080	PLEITERSHEIM	BAD KREUZNACH	RHPF	171	6555
07 1 40 118	PLEIZENHAUSEN	RHEIN-HUNSRUECK-KREIS	RHPF	193	6540
09 7 78 188	PLESS	UNTERALLGAEU	BAY	681	8941
05 9 62 052	PLETTENBERG, STADT	MAERKISCHER KREIS	NW	28 989	5970
09 3 74 147	PLEYSTEIN, STADT	NEUSTADT A. D. WALDNAAB	BAY	2 605	8481
09 1 75 133	PLIENING	EBERSBERG	BAY	2 912	8011
08 4 15 060	PLIEZHAUSEN	REUTLINGEN	BAWU	6 360	7401
08 1 16 056	PLOCHINGEN, STADT	ESSLINGEN	BAWU	12 608	7310
01 0 57 057	PLOEN, STADT	PLOEN	SCHH	10 352	2320
09 3 77 146	PLOESSBERG, MARKT	TIRSCHENREUTH	BAY	3 090	8591
08 1 19 055	PLUEDERHAUSEN	REMS-MURR-KREIS	BAWU	8 168	7067
07 2 32 293	PLUETSCHERD	BITBURG-PRUEM	RHPF	323	5541
07 2 35 107	PLUNIG	TRIER-SAARBURG	RHPF	1 088	5501
09 2 75 141	POCKING, STADT	PASSAU	BAY	9 851	8398

*) GEBIETSSTAND: 1.1.1980.

4 GEMEINDEN IN ALPHABETISCHER ORDNUNG MIT SCHLUESSELNUMMER, WOHNBEVOELKERUNG UND POSTLEITZAHL Am 31.12.1979 *)

SCHLUESSEL- NUMMER	GEMEINDE	KREIS	LAND	BEVOEL- KERUNG	POST- LEIT- ZAHL
09 1 88 137	POECKING	STARNBERG	BAY	5 161	8134
07 2 35 108	POELICH	TRIER-SAARBURG	RHPF	303	5559
01 0 62 056	POELITZ	STORMARN	SCHH	1 028	2061
09 1 86 144	POERNBACH	PFaffenhofen a.d.Ilm	BAY	1 373	8069
01 0 61 085	POESCHENDORF	STEINBURG	SCHH	194	2216
09 3 72 147	POESING	CHAM	BAY	928	8491
09 7 71 156	POETTMES, MARKT	AICHACH-FRIEDBERG	BAY	5 523	8897
01 0 53 098	POGEEZ	HERZOGTUM LAUENBURG	SCHH	320	2419
01 0 53 099	POGGENSEE	HERZOGTUM LAUENBURG	SCHH	231	2412
07 1 41 111	POHL	RHEIN-LAHN-KREIS	RHPF	285	5429
03 2 57 029	POHLE	SCHAUMBURG	NDSA	832	3251
06 1 88 014	POHLHEIM, STADT	WETTERAUKREIS	HESS	13 602	6301
01 0 57 058	POHNSDORF	FLOEN	SCHH	432	2308
09 1 75 135	POING	EBERSBERG	BAY	5 934	8011
07 1 37 089	POLCH	MAYEN-KOBLENZ	RHPF	3 605	5444
03 2 55 033	POLLE, FLECKEN	HOLZMINDEN	NDSA	1 419	3453
09 1 76 155	POLLENFELD	EICHSTAETT	BAY	2 217	8079
03 2 57 030	POLLHAGEN	SCHAUMBURG	NDSA	1 209	3061
09 1 83 136	POLLING	MUEHLDORF A. INN	BAY	2 959	8261
09 1 90 142	POLLING	WEILHEIM-SCHONGAU	BAY	2 494	8121
09 5 77 162	POLSINGEN	WEISSENBURG-GUNZENHAUSEN	BAY	1 814	8831
09 5 74 147	POMMELBRUNN	NUERNBERGER LAND	BAY	4 659	8561
01 0 59 152	POMMERBY	SCHLESWIG-FLENSBURG	SCHH	230	2341
07 1 35 072	POMMERN	COCHEM-ZELL	RHPF	588	5593
09 4 71 172	POMMERSFELDEN	BAMBERG	BAY	2 120	8602
07 1 31 065	POMSTER	AHRWEILER	RHPF	212	5489
01 0 54 104	POPENBUELL	NORDFRIESLAND	SCHH	289	2251
09 6 78 168	POPENHAUSEN	SCHWEINFURT	BAY	3 558	8721
06 2 72 019	POPENHAUSEN (WASSERKUPPE)	FULDA	HESS	2 476	6416
09 3 71 144	POPENRICHT	AMBERG-SULZBACH	BAY	2 788	8451
05 7 70 032	PORTA WESTFALICA, STADT	MINDEN-LUEBBECKE	NW	34 720	4952
09 2 74 174	POSTAU	LANDSHUT	BAY	1 292	8301
09 3 73 155	POSTBAUER-MENG	NEUMARKT I.D.OPF.	BAY	5 081	8431
01 0 57 059	POSTFELD	FLOEN	SCHH	413	2308
09 2 77 139	POSTMUNSTER	ROTTAL-INN	BAY	2 263	8341
09 4 72 179	POTTENSTEIN, STADT	BAYREUTH	BAY	4 930	8573
07 1 43 284	POTTUM	WESTERWALDKREIS	RHPF	930	5439
09 4 74 160	POXDORF	FORCHHEIM	BAY	964	8521
01 0 61 086	POYENBERG	STEINBURG	SCHH	327	2211
07 1 32 091	PRACHT	ALTENKIRCHEN (WESTERWALD)	RHPF	1 275	5249
09 2 76 135	PRACKENBACH	REGEN	BAY	2 232	8371
01 0 57 060	PRASDORF	FLOEN	SCHH	395	2301
07 1 41 112	PRATH	RHEIN-LAHN-KREIS	RHPF	290	5422
09 4 72 180	PREBITZ	BAYREUTH	BAY	965	8581
01 0 57 062	PREETZ, STADT	FLOEN	SCHH	15 090	2308
07 2 32 294	PREISCHEID	BITBURG-PRUEM	RHPF	184	5529
07 2 32 107	PREIST	BITBURG-PRUEM	RHPF	707	5521
09 1 90 143	PREM	WEILHEIM-SCHONGAU	BAY	772	8921

*) GEBIETSSTAND: 1.1.1980.

P/Q

4 GEMEINDEN IN ALPHABETISCHER ORDNUNG MIT SCHLUESSELNUMMER, WOHNBEVOELKERUNG UND POSTLEITZAHL AM 31.12.1979 *)

SCHLUESSEL- NUMMER	GEMEINDE	KREIS	LAND	BEVOEL- KERUNG	POST- LEIT- ZAHL
09 3 74 149	PRESSATH, STADT	NEUSTADT A.D.WALDNAAB	BAY	4 525	8481
09 4 77 148	PRESSECK, MARKT	KULMBACH	BAY	2 532	8651
09 4 76 164	PRESSIG, MARKT	KRONACH	BAY	4 587	8644
09 4 74 161	PRETZFELD, MARKT	FORCHHEIM	BAY	2 103	8551
05 7 70 036	PREUSSISCH OLDENDORF, STADT	MINDEN-LUEBBECKE	NW	17 099	4994
03 3 54 020	PREZELLE	LUECHOW-DANNENBERG	NDSA	566	3131
09 6 75 158	PRICHSENSTADT, STADT	KITZINGEN	BAY	2 811	8711
09 1 87 162	PRIEN A. CHIEMSEE, MARKT	ROSENHEIM	BAY	8 716	8210
09 4 71 173	PRISENDORF	BAMBERG	BAY	1 198	8602
01 0 58 129	PRINZENMOOR	RENSBURG-ECKERNFOERDE	SCHH	184	2371
03 4 58 012	PRINZHOEFTE	OLDENBURG (OLDENBURG)	NDSA	752	2833
01 0 56 040	PRISDORF	PINNEBERG	SCHH	1 659	2081
09 1 81 134	PRITTRICHING	LANDSBERG A.LECH	BAY	1 657	8911
01 0 57 063	PROBSTEIERMAGEN	PLOEN	SCHH	1 682	2301
07 2 32 295	PRONSFELD	BITBURG-PRUEM	RHPF	832	5541
01 0 60 067	PRONSTORF	SEGEBERG	SCHH	1 238	2361
09 6 79 174	PROSSELSHEIM	WUERZBURG	BAY	992	8702
07 2 32 296	PRUEM, STADT	BITBURG-PRUEM	RHPF	5 250	5540
07 2 32 108	PRUEMZURLAY	BITBURG-PRUEM	RHPF	346	5521
09 1 87 163	PRUTTING	ROSENHEIM	BAY	1 748	8201
09 1 79 145	PUCHHEIM	FUERSTENFELDBRUCK	BAY	17 198	8031
07 1 38 057	PUDERBACH	NEUWIED	RHPF	1 869	5419
09 3 74 150	PUECHERSREUTH	NEUSTADT A.D.WALDNAAB	BAY	1 277	8481
07 1 35 073	PUENDERICH	COCHEM-ZELL	RHPF	896	5581
09 1 81 141	PUERGEN	LANDSBERG A.LECH	BAY	2 005	8911
10 0 41 515	PUETTlingen, STADT	STADTVERBAND SAARBRUECKEN	SAAR	20 643	6625
05 3 62 036	PULHEIM	ERFTKREIS	NW	43 501	5024
09 1 84 139	PULLACH I. ISARTAL	MUENCHEN	BAY	7 791	8023
09 3 77 148	PULLENREUTH	TIRSCHENREUTH	BAY	2 016	8591
01 0 61 087	PULS	STEINBURG	SCHH	452	2216
09 5 73 124	PUSCHENDORF	FUERTH	BAY	1 382	8501
09 1 84 140	PUTZBRUNN	MUENCHEN	BAY	5 040	8011
09 3 73 156	PYRBAUM, MARKT	NEUMARKT I.D.OPF.	BAY	3 701	8501

Q

03 4 59 030	QUAKENBRUECK, STADT	OSNABRUECK	NDSA	9 843	4570
01 0 58 130	QUARNBEK	RENSBURG-ECKERNFOERDE	SCHH	1 514	2300
01 0 61 088	QUARNSTEDT	STEINBURG	SCHH	375	2211
07 3 35 037	QUEIDERSBACH	KAISERSLAUTERN	RHPF	2 351	6791
03 4 56 018	QUENDORF	GRAFSCHAFT BENTHEIM	NDSA	581	4443
03 1 54 016	QUERENHORST	HELMSTEDT	NDSA	495	3332
01 0 59 153	QUERN	SCHLESWIG-FLENSBURG	SCHH	1 371	2391
03 2 51 029	QUERNHEIM	DIEPHOLZ	NDSA	409	2844
01 0 51 089	QUICKBORN	DITHMARSCHEN	SCHH	197	2224
01 0 56 041	QUICKBORN, STADT	PINNEBERG	SCHH	17 840	2085
07 1 31 066	QUIDDELBACH	AHRWEILER	RHPF	263	5488
10 0 41 516	QUIERSCHIED	STADTVERBAND SAARBRUECKEN	SAAR	15 993	6607
07 1 43 061	QUIRNACH	WESTERWALDKREIS	RHPF	304	5418

*)GEBIETSSTAND:1.1.1980.

SCHLUESSEL- NUMMER	GEMEINDE	KREIS	LAND	BEVOEL- KERUNG	POST- LEIT- ZAHL
07 3 36 501	QUIRNBACH /PFALZ	KUSEL	RHPF	550	6799
07 3 32 042	QUIRNHEIM	BAD DUERKHEIM	RHPF	565	6719
R					
01 0 56 042	RAA-BESENBEK	PINNEBERG	SCHH	461	2200
01 0 59 154	RABEL	SCHLESWIG-FLENSBURG	SCHH	507	2341
06 1 88 015	RABENAU	WETTERAUKREIS	HESS	5 096	6301
01 0 59 155	RABENHOLZ	SCHLESWIG-FLENSBURG	SCHH	279	2341
01 0 59 068	RABENKIRCHEN-FAULUECK	SCHLESWIG-FLENSBURG	SCHH	755	2341
07 1 32 092	RACKSEN	ALTENKIRCHEN (WESTERWALD)	RHPF	137	5231
03 3 55 028	RADBRUCH	LUENEBURG	NDSA	1 303	2091
03 2 56 024	RADDESTORF	NIENBURG (WESER)	NDSA	2 156	3079
01 0 61 089	RADE	STEINBURG	SCHH	129	2211
01 0 58 131	RADE B. HOHENWESTEDT	RENDSBURG-ECKERNFOERDE	SCHH	94	2354
01 0 58 132	RADE B. RENDSBURG	RENDSBURG-ECKERNFOERDE	SCHH	261	2371
05 3 74 036	RADEVORMWALD, STADT	OBERBERGISCHER KREIS	NW	23 502	5608
08 3 35 063	RADOLFZELL AM BODENSEE, STADT	KONSTANZ	BAWU	23 620	7760
03 1 54 017	PAEBKE	HELMSTEDT	NDSA	588	3331
05 5 54 040	RAESFELD	BORKEN	NW	7 471	4281
03 3 60 016	RAETZLINGEN	UELZEN	NDSA	477	3111
05 7 70 040	RAHDEN, STADT	MINDEN-LUEBBECKE	NW	13 261	4993
08 3 36 067	RAICH	LOERRACH	BAWU	270	7861
09 2 78 177	RAIN	STRAUBING-BOGEN	BAY	1 446	8441
09 7 79 201	RAIN, STADT	DONAU-RIES	BAY	6 489	8852
08 1 36 089	RAINAU	OSTALBKREIS	BAWU	2 500	7095
01 0 57 064	RAISDORF	PLOEN	SCHH	6 999	2301
09 1 90 144	RAISTING	WEILHEIM-SCHONGAU	BAY	1 458	8121
09 5 77 163	RAITENBUCH	WEISSENBURG-GUNZENHAUSEN	BAY	944	8831
07 2 35 111	RALINGEN	TRIER-SAARBURG	PHPF	1 766	5501
07 3 37 064	RAMBERG	SUEDLICHE WEINSTRASSE	RHPF	1 048	6741
09 1 87 164	RAMERBERG	ROSENHEIM	BAY	955	8091
01 0 51 090	RAMHUSEN	DITHMARSCHEN	SCHH	175	2226
07 3 36 079	RAMMELSBACH	KUSEL	RHPF	1 987	6799
08 4 25 097	RAMMINGEN	ALB-DO NAU-KREIS	BAWU	971	7901
09 7 78 209	RAMMINGEN	UNTERALLGAEU	BAY	1 059	8939
09 1 72 129	RAMSAU B. BERCHTESGADEN	BERCHTESGADENER LAND	BAY	1 706	8243
07 3 33 060	RAMSEN	DONNERSBERGKREIS	RHPF	1 900	6719
01 0 54 105	RAMSTEDT	NORDFRIESLAND	SCHH	349	2251
07 3 35 038	RAMSTEIN-MIESENBACH	KAISERSLAUTERN	RHPF	7 609	6792
09 6 72 142	RAMSTHAL	BAD KISSINGEN	BAY	1 082	8731
09 6 79 175	RANDERSACKER, MARKT	WUERZBURG	BAY	3 476	8701
08 4 17 051	RANGENDINGEN	ZOLLERNALBKREIS	BAWU	4 155	7451
09 6 72 143	RANNUNGEN	BAD KISSINGEN	RAY	1 046	8721
07 1 43 062	RANSBACH-BAUMBACH, STADT	WESTERWALDKREIS	RHPF	5 811	5412
07 3 37 065	RANSCHBACH	SUEDLICHE WEINSTRASSE	RHPF	599	6740
06 1 85 019	RANSTADT	WETTERAUKREIS	HESS	3 925	6479
07 3 33 061	RANSWEILER	DONNERSBERGKREIS	RHPF	320	6761
01 0 54 106	RANTRUM	NORDFRIESLAND	SCHH	1 143	2251

*)GEBIETSSTAND:1.1.1980.

R

4 GEMEINDEN IN ALPHABETISCHER ORDNUNG MIT SCHLUESSELNUMMER, WOHNBEVOELKERUNG UND POSTLEITZAHL AM 31.12.1979 *)

SCHLUESSEL- NUMMER	GEMEINDE	KREIS	LAND	BEVOEL- KERUNG	POST- LEIT- ZAHL
01 0 54 107	RANTUM (SYLT)	NORDFRIESLAND	SCHH	578	2280
01 0 57 065	RANTZAU	PLOEN	SCHH	303	2321
07 2 35 112	RASCHEID	TRIER-SAARBURG	RHPF	523	5509
06 2 72 020	RASDORF	FULDA	HESS	1 591	6419
08 2 16 043	RASTATT, STADT	RASTATT	BAWU	36 942	7550
03 4 54 042	RASTDORF	EMSLAND	NDSA	855	2991
03 4 51 005	RASTEDE	AMMERLAND	NDSA	17 276	2902
01 0 57 066	PASTORF	PLOEN	SCHH	803	2308
01 0 55 035	RATEKAU	OSTHOLSTEIN	SCHH	12 753	2401
01 0 57 067	RATHJENS DORF	PLOEN	SCHH	495	2320
07 3 33 201	RATHSKIRCHEN	DONNERSBERGKREIS	RHPF	223	6759
07 3 36 081	RATHSWEILER	KUSEL	RHPF	161	6799
05 1 58 028	RATINGEN, STADT	METTMANN	NW	89 039	4030
08 4 17 052	RATSHAUSEN	ZOLLERNALBKREIS	BAWU	691	7461
09 4 71 174	RATTELS DORF, MARKT	BAMBERG	BAY	3 686	8601
09 2 78 178	RATTENBERG	STRAUBING-BOGEN	BAY	1 577	8441
09 1 83 138	RATTENKIRCHEN	MUEHL DORF A. INN	BAY	709	8251
09 2 78 179	RATTISZELL	STRAUBING-BOGEN	BAY	1 253	8441
01 0 53 100	RATZEBURG, STADT	HERZOGTUM LAUENBURG	SCHH	12 669	2418
09 2 73 163	RATZENHOFEN	KELHEIM	BAY	1 536	8301
07 1 38 058	RATZERT	NEUWIED	RHPF	229	5231
07 1 38 059	RAUBACH	NEUWIED	RHPF	1 569	5419
09 1 87 165	RAUBLING	ROSENHEIM	BAY	8 451	8201
08 2 26 065	RAUENBERG, STADT	RHEIN-NECKAR-KREIS	BAWU	5 872	6909
09 6 74 187	RAUHENEBRACH	HASSBERGE	BAY	2 971	8602
07 1 33 081	RAUMBACH	BAD KREUZNACH	RHPF	472	6551
06 1 73 009	RAUNHEIM, STADT	GROSS-GERAU	HESS	11 862	6096
06 2 75 018	RAUSCHENBERG, STADT	MARBURG-BIEDENKOPF	HESS	4 226	3576
01 0 62 058	RAUSDORF	STORMARN	SCHH	178	2071
07 1 40 119	RAVENGIERSBURG	RHEIN-HUNS RUECK-KREIS	RHPF	425	6541
08 4 36 064	RAVENSBURG, STADT	RAVENSBURG	BAWU	42 081	7980
08 2 25 114	RAVENSTEIN, STADT	NECKAR-ODENWALD-KREIS	BAWU	2 642	6963
07 1 40 120	RAVERSBEUREN	RHEIN-HUNS RUECK-KREIS	RHPF	170	5581
07 1 40 121	RAYERSCHIED	RHEIN-HUNS RUECK-KREIS	RHPF	116	6540
07 1 31 068	RECH	AHRWEILER	RHPF	533	5481
08 1 17 038	RECHBERGHAUSEN	GOEPPINGEN	BAWU	5 021	7324
09 6 77 172	RECHTENBACH	MAIN-SPESSART	BAY	1 074	8771
08 4 25 098	RECHTENSTEIN	ALB-DONAU-KREIS	BAWU	296	7931
09 1 83 139	RECHTMEHRING	MUEHL DORF A. INN	BAY	1 309	8091
03 4 52 022	RECHTSUPWEG	AURICH	NDSA	1 780	2981
05 5 66 072	RECKE	STEINFURT	NW	9 016	4534
09 4 71 175	RECKENDORF	BAMBERG	BAY	1 535	8601
07 1 41 113	RECKENROTH	RHEIN-LAHN-KREIS	RHPF	206	5429
07 1 40 122	RECKERSHAUSEN	RHEIN-HUNS RUECK-KREIS	RHPF	337	6541
05 5 62 032	RECKLINGHAUSEN, STADT	RECKLINGHAUSEN	NW	119 472	4350
09 5 76 137	REDNITZHEMBACH	ROTH	BAY	4 961	8540
09 4 78 155	REDWITZ A. D. RODACH	LICHTENFELS	BAY	3 435	8621
05 1 54 044	REES, STADT	KLEVE	NW	17 192	4242

*)GEBIETSSTAND:1.1.1980.

SCHLUESSEL- NUMMER	GEMEINDE	KREIS	LAND	BEVOEL- KERUNG	POST- LEIT- ZAHL
01 0 58 133	REESDORF	RENSBURG-ECKERNFOERDE	SCHH	96	2301
03 3 57 037	REESSUM	ROTENBURG (WUEHME)	NDSA	1 343	2724
09 2 76 138	REGEN, STADT	REGEN	BAY	11 004	8370
09 3 62 000	REGENSBURG, STADT	KREISFREIE STADT	BAY	132 399	8400
09 3 75 190	REGENSTAUF, MARKT	REGENSBURG	BAY	12 862	8413
03 3 53 028	REGESBOSTEL	HARBURG	NDSA	714	2151
09 4 75 161	REGNITZLOSAU	HOF	BAY	2 730	8671
09 4 75 162	RENAU, STADT	HOF	BAY	10 833	8673
07 1 33 082	RENBACH	BAD KREUZNACH	RHPF	50	6551
07 1 33 083	REHORN	BAD KREUZNACH	RHPF	787	6551
03 2 56 025	REHURG-LOCCUM, STADT	NIENBURG (WESER)	NDSA	9 825	3056
03 2 51 030	REHDEN	DIEPHOLZ	NDSA	1 572	2841
07 1 43 285	REHE	WESTERWALDKREIS	RHPF	733	5439
01 0 61 091	REHER	STEINBURG	SCHH	713	2211
01 0 62 059	REHURST	STORMARN	SCHH	522	2401
09 7 71 158	REHLING	AICHACH-FRIEDBERG	BAY	1 809	8901
03 3 55 029	REHLINGEN	LUENEBURG	NDSA	538	2124
10 0 44 114	REHLINGEN	SAARLOUIS	SAAR	14 050	6639
01 0 51 092	REHM-FLEHDE-BARGEN	DITHMARSCHEN	SCHH	650	2241
07 3 36 082	REHWEILER	KUSEL	RHPF	453	6799
07 1 40 123	REICH	RHEIN-HUNS RUECK-KREIS	RHPF	308	6541
08 2 26 066	REICHAARTSHAUSEN	RHEIN-NECKAR-KREIS	BAWU	1 513	6921
06 1 81 013	REICHELISHHEIM (ODENWALD)	ODENWALDKREIS	HESS	7 298	6101
06 1 85 020	REICHELISHHEIM (WETTERAU), STADT	WETTERAUKREIS	HESS	5 775	6361
08 3 35 066	REICHENAU	KONSTANZ	BAWU	4 621	7752
07 1 34 068	REICHENBACH	BIRKENFELD	RHPF	669	6589
09 3 72 149	REICHENBACH	CHAM	BAY	1 078	8411
09 4 76 166	REICHENBACH	KRONACH	BAY	1 059	8641
08 3 27 040	REICHENBACH AM HEUBERG	TUTTLINGEN	BAWU	384	7209
08 1 16 058	REICHENBACH AN DER FILS	ESSLINGEN	BAWU	7 210	7313
07 3 35 501	REICHENBACH-STEEGEN	KAISERSLAUTERN	RHPF	1 358	6791
07 1 41 114	REICHENBERG	RHEIN-LAHN-KREIS	RHPF	234	5429
09 6 79 176	REICHENBERG, MARKT	WUERZBURG	BAY	3 603	8701
09 5 74 150	REICHENSCHWAND	NUERNBERGER LAND	BAY	2 136	8561
09 1 73 140	REICHERSBEUERN	BAD TOELZ-WOLFRATSHAUSEN	BAY	1 576	8175
09 1 86 146	REICHERTSHAUSEN	PFAFFENHOFEN A.D.ILM	BAY	3 224	8069
09 1 83 140	REICHERTSHHEIM	MUEHLDOEF A. INN	BAY	1 443	8251
09 1 86 147	REICHERTSHOFEN, MARKT	PFAFFENHOFEN A.D.ILM	BAY	5 210	8077
09 1 81 135	REICHLING	LANDSBERG A. LECH	BAY	1 117	8911
05 3 74 040	REICHSHOF	OBERBERGISCHEKREIS	NW	15 687	5226
07 3 33 202	REICHSTHAL	DONNERSBERGKREIS	RHPF	128	6759
07 3 36 084	REICHWEILER	KUSEL	RHPF	507	6799
07 1 35 074	REIDENHAUSEN	COCHEM-ZELL	RHPF	158	5581
07 3 40 220	REIFENBERG	PIRMASENS	RHPF	781	6661
07 1 32 093	REIFERSCHIED	ALTENKIRCHEN (WESTERWALD)	RHPF	294	5232
07 2 32 297	REIFF	BITBURG-PRUEM	RHPF	54	5541
07 1 33 084	REIFFELBACH	BAD KREUZNACH	RHPF	255	6761
07 1 31 069	REIFFERSCHIED	ANRWEILER	RHPF	494	5489

*)GEBIETSSTAND:1.1.1980.

R

4 GEMEINDEN IN ALPHABETISCHER ORDNUNG MIT SCHLUESSELNUMMER, WOHNBEVÖLKERUNG UND POSTLEITZAHL AM 31.12.1979 *)

SCHLUESSEL- NUMMER	GEMEINDE	KREIS	LAND	BEVÖL- KERUNG	POST- LEIT- ZAHL
07 2 31 110	REIL	BERNKASTEL-WITTLICH	RHPF	1 297	5586
08 2 26 068	REILINGEN	RHEIN-NECKAR-KREIS	BAWU	5 934	6831
07 2 33 233	REIMERATH	DAUN	RHPF	76	5489
09 7 79 203	REIMLINGEN	DONAU-RIES	BAY	998	8861
01 0 62 060	REINBEK, STADT	STORMARN	SCHH	24 824	2057
01 0 62 061	REINFELD (HOLSTEIN), STADT	STORMARN	SCHH	6 753	2067
06 2 74 022	REINHARDSWAGEN	KASSEL	HESS	4 576	3512
06 1 72 019	REINHEIM, STADT	DARMSTADT-DIEBURG	HESS	15 363	6107
01 0 51 093	REINSBUETTEL	DITHMARSCHEN	SCHH	357	2244
07 2 35 114	REINSFELD	TRIER-SAARBURG	RHPF	1 962	5509
03 3 55 030	REINSTORF	LUENEBURG	NDSA	1 076	2121
07 2 32 298	REIPELDINGEN	BITBURG-PRUEM	RHPF	94	5529
07 3 36 085	REIPOLTSKIRCHEN	KUSEL	RHPF	405	6759
09 2 79 134	REISBACH, MARKT	DINGOLFING-LANDAU	BAY	5 629	8386
09 1 71 129	REISCHACH	ALTOETTING	BAY	2 194	8261
06 1 88 016	REISKIRCHEN	WETTERAUKREIS	HESS	7 941	6301
09 1 89 139	REIT IM WINKL	TRAUNSTEIN	BAY	2 547	8216
07 1 41 115	REITZENHAIN	RHEIN-LAHN-KREIS	RHPF	321	5429
05 5 54 044	REKEN	BORKEN	NW	11 181	4421
01 0 56 043	RELLINGEN	PINNEBERG	SCHH	13 604	2084
07 3 36 086	RELSBERG	KUSEL	RHPF	191	6759
07 1 31 070	REMAGEN, STADT	AMRWEILER	RHPF	14 342	5480
08 2 36 071	REMCHINGEN	ENZKREIS	BAWU	8 810	7537
03 1 58 024	REMLINGEN	WOLFENBUETTEL	NDSA	1 802	3346
09 6 79 177	REMLINGEN, MARKT	WUERZBURG	BAY	1 388	8702
01 0 58 134	REMMELS	RENSBURG-ECKERNFOERDE	SCHH	427	2354
05 1 20 000	REMSCHIED, STADT	KREISFREIE STADT	NW	129 507	5630
08 1 18 081	REMSECK AM NECKAR	LUDWIGSBURG	BAWU	16 481	7148
08 1 19 090	REMSHALDEN	REMS-MURR-KREIS	BAWU	12 563	7064
08 3 17 110	RENCHEM, STADT	ORTENAUKREIS	BAWU	6 003	7592
01 0 58 135	RENSBURG, STADT	RENSBURG-ECKERNFOERDE	SCHH	32 860	2370
01 0 57 068	RENSWUEHREN	PLOEN	SCHH	699	2351
07 1 38 061	RENGSDORF	NEUWIED	RHPF	2 057	5455
03 4 54 043	RENKENBERGE	EMSLAND	NDSA	555	2991
03 1 54 018	RENNAU	HELMSTEDT	NDSA	653	3332
07 1 43 286	RENNEROD, STADT	WESTERWALDKREIS	RHPF	3 480	5439
09 1 85 153	RENNERTSHOFEN, MARKT	NEUBURG-SCHROEBENHAUSEN	BAY	4 015	8859
08 1 15 041	RENNINGEN	BOEBLINGEN	BAWU	12 369	7253
08 3 27 041	RENQUISHAUSEN	TUTTLINGEN	BAWU	582	7201
09 6 74 190	RENTWEINSDORF, MARKT	HASSBERGE	BAY	1 299	8601
03 3 55 031	REPPENSTEDT	LUENEBURG	NDSA	3 854	2121
03 3 58 018	RETHEM (ALLER), STADT	SOLTAU-FALLINGBOSTEL	NDSA	2 522	2818
01 0 61 092	RETHWISCH	STEINBURG	SCHH	694	2211
01 0 62 062	RETHWISCH	STORMARN	SCHH	850	2061
09 3 72 150	RETTENBACH	CHAM	BAY	1 273	8411
09 7 74 174	RETTENBACH	GUENZBURG	BAY	1 271	8871
09 7 80 137	RETTENBERG	OBERALLGAEU	BAY	2 871	8971
07 2 33 234	RETTERRATH	DAUN	RHPF	336	5441

*) GEBIETSSTAND: 1.1.1980.

4 GEMEINDEN IN ALPHABETISCHER ORDNUNG MIT SCHLUESSELNUMMER, WOHNBEVOELKERUNG UND POSTLEITZAHL AM 31.12.1979 *)

SCHLUESSEL- NUMMER	GEMEINDE	KREIS	LAND	BEVOEL- KERUNG	POST- LEIT- ZAHL
07 1 32 094	RETTERTSEN	ALTENKIRCHEN (WESTERWALD)	RHPF	252	5231
07 1 41 116	RETTERSHAIN	RHEIN-LAHN-KREIS	RHPF	313	5429
07 1 41 117	RETTERT	RHEIN-LAHN-KREIS	RHPF	431	5429
09 6 77 175	RETZSTADT	MAIN-SPESSART	BAY	1 348	8702
07 1 37 092	REUDELSTERZ	MAYEN-KOBLENZ	RHPF	303	5440
01 0 54 108	REUSSENKOEGE	NORDFRIESLAND	SCHH	415	2257
09 2 77 140	REUT	ROTTAL-INN	BAY	1 593	8341
08 3 16 036	REUTE	EMMENDINGEN	BAWU	2 237	7801
07 2 33 235	REUTH	DRUN	RHPF	224	5541
09 3 77 149	REUTH P. ERBENDOPF	TIRSCHENREUTH	BAY	1 190	8481
08 4 15 061	REUTLINGEN, STADT	REUTLINGEN	BAWU	94 737	7410
03 3 57 038	RHADE	ROTENBURG (WUEEMME)	NDSA	970	2730
03 4 57 018	RHAUDERFEHN	LEER	NDSA	13 367	2953
07 1 34 069	RHAUNEN	BIRKENFELD	RHPF	1 367	6572
05 7 54 028	RHEDA-WIEDENBRUECK, STADT	GUETERSLOH	NW	37 723	4840
03 4 54 044	RHEDE (EMS)	EMSLAND	NDSA	3 396	2994
05 5 54 048	RHEDE, STADT	BORKEN	NW	15 036	4292
03 2 54 027	RHEDEN	HILDESHEIM	NDSA	1 315	3211
08 3 17 153	RHEINAU, STADT	ORTENAU-KREIS	BAWU	9 183	7597
05 3 82 048	RHEINBACH, STADT	RHEIN-SIEG-KREIS	NW	21 609	5308
05 1 70 032	RHEINBERG, STADT	WESEL	NW	26 205	4134
07 1 40 125	RHEINBOELLEN	RHEIN-HUNS RUECK-KREIS	RHPF	2 714	6542
07 1 38 062	RHEINBREITBACH	NEUWIED	RHPF	4 107	5342
07 1 38 063	RHEINBROHL	NEUWIED	RHPF	3 905	5456
05 5 66 076	RHEINE, STADT	STEINFURT	NW	71 525	4440
08 3 36 069	RHEINFELDEN (BADEN), STADT	LOERRACH	BAWU	27 316	7888
08 3 16 053	RHEINHAUSEN	EMMENDINGEN	BAWU	3 089	7831
08 2 16 063	RHEINMUENSTER	RASTATT	BAWU	4 646	7587
08 2 15 108	RHEINSTETTEN	KARLSRUHE	BAWU	18 765	7512
07 3 34 024	RHEINZABERN	GERMERSHEIM	RHPF	3 392	6729
07 1 37 221	RHENS	MAYEN-KOBLENZ	RHPF	2 766	5401
05 1 54 048	RHEURDT	KLEVE	NW	5 612	4137
07 3 37 066	RHODT UNTER RIETBURG	SUEDLICHE WEINSTRASSE	RHPF	1 179	6741
03 1 52 019	RHUMSPRINGE	GOETTINGEN	NDSA	1 990	3429
03 1 51 022	RIBBESBUETTEL	GIFHORN	NDSA	1 469	3171
08 3 37 090	RICKENBACH	WALDSHUT	BAWU	3 338	7884
01 0 58 136	RICKERT	RENDSBURG-ECKERNFOERDE	SCHH	901	2370
01 0 60 068	RICKLING	SEGEBERG	SCHH	3 828	2351
09 7 71 160	RIED	AICHACH-FRIEDBERG	BAY	1 969	8901
09 6 74 153	RIEDBACH	HASSBERGE	BAY	1 741	8729
03 3 61 010	RIEDE	VERDEN	NDSA	2 042	2819
07 3 40 221	RIEDELBERG	PIRMASENS	RHPF	380	6661
07 1 37 093	RIEDEN	MAYEN-KOBLENZ	RHPF	1 245	5441
09 7 77 164	RIEDEN	OSTALLGAEU	BAY	1 281	8951
09 3 71 146	RIEDEN, MARKT	AMBERG-SULZBACH	BAY	2 260	8451
09 6 72 145	RIEDENBERG	BAD KISSINGEN	BAY	1 206	8789
09 2 73 164	RIEDENBURG, STADT	KELHEIM	BAY	4 839	8422
09 6 79 179	RIEDENHEIM	WUERZBURG	BAY	771	8701

*) GEBIETSSTAND: 1.1.1980.

R

4 GEMEINDEN IN ALPHABETISCHER ORDNUNG MIT SCHLUESSELNUMMER, WOHNBEVOELKERUNG UND POSTLEITZAHL AM 31.12.1979 *)

SCHLUESSEL- NUMMER	GEMEINDE	KREIS	LAND	BEVOEL- KERUNG	POST- LEIT- ZAHL
08 4 15 062	RIEDERICH	REUTLINGEN	BAWU	3 530	7434
09 1 87 167	RIEDERING	ROSENHEIM	BAY	3 928	8201
08 4 36 067	RIEDHAUSEN	RAVENSBURG	BAWU	403	7961
08 4 26 097	RIEDLINGEN, STADT	BIBERACH	BAWU	8 570	7940
06 1 73 010	RIEDSTADT	GROSS-GERAU	HESS	17 469	6086
08 3 16 037	RIEGEL	EMMENDINGEN	BAWU	2 916	7831
10 0 41 517	RIEGELSBERG	STADTVERBAND SAARBRUECKEN	SAAR	14 196	6601
07 1 40 126	RIEGENROTH	RHEIN-HUNSRUECK-KREIS	RHPF	114	6540
09 1 80 128	RIEGSEE	GARMISCH-PARTENKIRCHEN	BAY	1 155	8110
09 3 75 191	RIEKOFEN	REGENSBURG	BAY	804	8401
08 3 35 100	RIELASINGEN-WORBLINGEN	KONSTANZ	BAWU	9 055	7703
09 6 77 177	RIENECK, STADT	MAIN-SPESSART	BAY	2 123	8781
01 0 55 036	RIEPSDORF	OSTHOLSTEIN	SCHH	968	2431
08 1 36 087	RIESBUERG	OSTALBKREIS	BAWU	2 004	7081
07 3 40 222	RIESCHWEILER-MUEHLBACH	PIRMASENS	RHPF	2 124	6661
01 0 58 137	RIESEBY	RENSBURG-ECKERNFOERDE	SCHH	1 950	2332
03 4 59 031	RIESTE	OSNABRUECK	NDSA	1 989	4555
07 1 40 127	RIESWEILER	RHEIN-HUNSRUECK-KREIS	RHPF	657	6541
05 7 54 032	RIETBERG, STADT	GUETERSLOH	NW	23 264	4835
08 3 27 056	RIETHEIM-WEILHEIM	TUTTLINGEN	BAWU	2 249	7201
06 1 71 019	RIMBACH	BERGSTRASSE	HESS	8 067	6149
09 3 72 151	RIMBACH	CHAM	BAY	1 714	8491
09 2 77 141	RIMBACH	ROTTAL-INN	BAY	803	8331
09 6 79 180	RIMPAR, MARKT	WUERZBURG	BAY	6 828	8702
07 1 34 070	RIMSBERG	BIRKENFELD	RHPF	121	6588
09 1 87 168	RIMSTING	ROSENHEIM	BAY	2 621	8219
09 2 76 139	RINCHNACH	REGEN	BAY	2 833	8371
03 4 56 019	RINGE	GRAFSCHAFT BENTHEIM	NDSA	1 941	4459
09 2 72 140	RINGELAI	FREYUNG-GRAFENAU	BAY	1 681	8391
06 2 78 009	RINGGAU	WERRA-MEISSNER-KREIS	HESS	3 685	3448
01 0 59 157	RINGSBERG	SCHLESWIG-FLENSBURG	SCHH	363	2391
08 3 17 113	RINGSHEIM	ORTENAUKREIS	BAWU	1 849	7636
03 3 52 048	RINGSTEDT	CUXHAVEN	NDSA	742	2852
07 3 37 067	RINNTAL	SUEDLICHE WEINSTRASSE	RHPF	540	6741
03 2 57 031	RINTELN, STADT	SCHAUMBURG	NDSA	25 966	3260
07 1 34 071	RINZENBERG	BIRKENFELD	RHPF	246	6589
07 2 35 115	RIOL	TRIER-SAARBURG	RHPF	846	5559
01 0 54 109	RISUM-LINDHOLM	NORDFRIESLAND	SCHH	3 014	2263
03 3 56 008	RITTERHUDE	OSTERHOLZ	NDSA	12 770	2863
07 2 32 109	RITTERSDORF	BITBURG-PRUEM	RHPF	885	5521
07 3 33 062	RITTERSHEIM	DONNERSBERGKREIS	RHPF	143	6719
01 0 53 101	RITZERAU	HERZOGTUM LAUENBURG	SCHH	255	2412
07 2 31 111	RIVENICH	BERNKASTEL-WITTLICH	RHPF	644	5559
07 2 35 116	RIVERIS	TRIER-SAARBURG	RHPF	272	5501
06 1 85 021	ROCKENBERG	WETTERAUKREIS	HESS	3 754	6309
07 3 33 502	ROCKENHAUSEN, STADT	DONNERSBERGKREIS	RHPF	5 518	6760
07 2 33 058	ROCKESKYLL	DAUM	RHPF	238	5531
09 4 73 158	RODACH B. COBURG, STADT	COBURG	BAY	6 326	8634

*) GEBIETSSTAND: 1.1.1980.

4 GEMEINDEN IN ALPHABETISCHER ORDNUNG MIT SCHLUESSELNUMMER, WOHNBEVOELKERUNG UND POSTLEITZAHL AM 31.12.1979 *)

SCHLUESSEL- NUMMER	GEMEINDE	KREIS	LAND	BEVOEL- KERUNG	POST- LEIT- ZAHL
07 3 40 038	RODALBEN, STADT	PIRMASENS	RHPF	7 386	6782
07 1 31 072	RODDER	AHRWEILER	RHPF	192	5489
09 6 77 178	RODEN	MAIN-SPESSART	BAY	815	8771
01 0 54 110	RODNAES	NORDFRIESLAND	SCHH	450	2261
07 3 35 040	RODENBACH	KAISERSLAUTERN	RHPF	2 411	6751
06 1 79 023	RODENBACH	MAIN-KINZIG-KREIS	HESS	11 077	6458
07 1 38 064	RODENBACH B. PUDERBACH	NEUWIED	RHPF	551	5231
01 0 58 138	RODENBEK	RENDSBURG-ECKERNFOERDE	SCHH	481	2301
03 2 57 032	RODENBERG, STADT	SCHAUMBURG	NDSA	4 604	3054
07 2 32 110	ROERSHAUSEN	BITBURG-PRUEM	RHPF	229	5529
03 2 56 026	ROEWALD	NIENBURG (WFSEP)	NDSA	2 282	3075
06 1 82 011	ROEGAU, STADT	OFFENBACH	HESS	34 854	6054
09 3 72 153	RODING, STADT	CHAM	BAY	10 137	8495
09 5 71 192	ROECKINGEN	ANSBACH	BAY	670	8821
07 1 40 128	ROEDELHAUSEN	RHEIN-HUNS RUECK-KREIS	RHPF	126	5581
09 6 73 156	ROEDELMAIER	RHOEN-GRABFELD	BAY	792	8741
09 6 75 161	ROEDELSEE	KITZINGEN	BAY	1 467	8711
09 4 73 159	ROEDENTAL	COBURG	BAY	11 703	8633
06 1 82 012	ROEDERMARK	OFFENBACH	HESS	21 604	6074
07 1 40 129	ROEDERN	RHEIN-HUNS RUECK-KREIS	RHPF	123	6541
07 3 38 022	ROEDERSHEIM-GRONAU	LUDWIGSHAFEN	RHPF	2 543	6701
05 7 58 028	ROEDINGHAUSEN	HERFORD	NW	8 215	4986
09 7 74 178	ROEFINGEN	GUENZBURG	BAY	1 064	8871
09 7 79 206	ROEGLING	DONAU-RIES	BAY	663	8851
07 2 32 111	ROEHL	BITBURG-PRUEM	RHPF	450	5521
09 1 74 141	ROEHRMOOS	DACHAU	BAY	5 171	8061
09 2 72 141	ROEHRNBACH, MARKT	FREYUNG-GRAFENAU	BAY	3 886	8391
09 6 76 151	ROELLBACH	MILTENBERG	BAY	1 237	8761
07 3 38 023	ROEMERBERG	LUDWIGSHAFEN	RHPF	6 631	6725
08 4 15 088	ROEMERSTEIN	REUTLINGEN	BAWU	3 339	7436
01 0 53 102	ROEMNITZ	HERZOGTUM LAUENBURG	SCHH	56	2418
03 3 60 017	ROEMSTEDT	UELZEN	NDSA	799	3119
07 1 35 075	ROES	COCHEN-ZELL	RHPF	511	5441
09 4 79 145	ROESLAU	WUNSIEDEL I. FICHTELGEBIRGE	BAY	2 931	8671
05 3 78 028	ROESRATH	RHEINISCH-BERGISCHER KREIS	NW	21 391	5064
05 3 54 024	ROETGEN	AACHEN	NW	5 805	5106
03 1 51 023	ROETGESBUETTEL	GIFHORN	NDSA	1 204	3171
09 7 76 124	ROETHENBACH (ALLGAEU)	LINDAU (BODENSEE)	BAY	1 625	8999
09 5 74 152	ROETHENBACH A. D. PEGNITZ, STADT	NUERNBERGER LAND	BAY	12 429	8505
09 6 78 170	ROETHLEIN	SCHWEINFURT	BAY	3 676	8721
07 1 34 072	ROETSWEILER-NOCKENTHAL	BIRKENFELD	RHPF	609	6581
09 5 72 149	ROETTENBACH	ERLANGEN-HOECHSTADT	BAY	3 326	8551
09 5 76 141	ROETTENBACH	ROTH	BAY	2 275	8541
09 6 79 182	ROETTINGEN, STADT	WUERZBURG	BAY	1 751	8701
09 3 72 154	ROETZ, STADT	CHAM	BAY	3 476	8463
09 7 75 149	ROGGENBURG	NEU-ULM	BAY	2 216	7911
01 0 60 069	ROHLSTORF	SEGEBERG	SCHH	931	2361
09 5 76 142	ROHR	ROTH	BAY	2 633	8541

*)GEBIETSSTAND:1.1.1980.

R

4 GEMEINDEN IN ALPHABETISCHER ORDNUNG MIT SCHLUESSELNUMMER, WOHNBEVOELKERUNG UND POSTLEITZAHL AM 31.12.1979 *)

SCHLUESSEL- NUMMER	GEMEINDE	KREIS	LAND	BEVOEL- KERUNG	POST- LEIT- ZAHL
09 2 73 165	ROHR I. NB, MARKT	KELHEIM	BAY	2 953	8428
07 1 34 073	ROHRBACH	BIRKENFELD	RHPF	253	6589
09 1 86 149	ROHRBACH	PAFFENHOFEN A.D.ILM	BAY	3 161	8069
07 1 40 130	ROHRBACH	RHEIN-HUNSRUECK-KREIS	RHPF	179	6541
07 3 37 068	ROHRBACH	SUEDLICHE WEINSTRASSE	RHPF	1 436	6741
08 2 35 060	ROHRDORF	CALW	BAWU	1 720	7271
09 1 87 169	ROHRDORF	ROSENHEIM	BAY	4 004	8201
09 1 85 157	ROHRENFELS	NEUBURG-SCHROBENHAUSEN	BAY	983	8859
03 2 56 027	ROHRSEN	NIENBURG (WESER)	NDSA	816	3071
08 1 25 084	ROIGHEIM	HEILBRONN	BAWU	1 355	7109
03 1 58 025	ROKLUM	WOLFENBUETTEL	NDSA	618	3341
03 1 52 020	ROLLSHAUSEN	GOETTINGEN	NDSA	1 005	3429
07 2 32 300	ROMMERSHEIM	BITBURG-PRUEM	RHPF	622	5541
05 1 62 028	ROMMERSKIRCHEN	NEUSS	NW	11 021	4049
06 1 84 014	ROMROD, STADT	VOGELSBURG-KREIS	HESS	2 813	6326
01 0 53 103	RONDESHAGEN	HERZOGTUM LAUENBURG	SCHH	627	2419
06 1 79 024	RONNEBURG	MAIN-KINZIG-KREIS	HESS	2 685	6451
03 2 53 013	RONNENBERG, STADT	HANNOVER	NDSA	18 832	3003
09 7 77 165	RONSBURG, MARKT	OSTALLGAEU	BAY	1 712	8951
06 2 73 017	RONSHAUSEN	HERSFELD-ROTENBURG	HESS	2 592	6447
07 2 31 112	RORODT	BERNKASTEL-WITTLICH	RHPF	91	5509
06 1 85 022	ROSBACH V. D. HOEHE, STADT	WETTERAUKREIS	HESS	9 329	6365
07 3 37 069	ROSCHBACH	SUEDLICHE WEINSTRASSE	RHPF	684	6741
03 3 60 018	ROSCHE	UELZEN	NDSA	2 128	3115
07 2 32 301	ROSCHEID	BITBURG-PRUEM	RHPF	109	5541
03 1 52 021	ROSDORF	GOETTINGEN	NDSA	9 858	3405
01 0 61 093	ROSDORF	STEINBURG	SCHH	369	2211
01 0 53 104	ROSEBURG	HERZOGTUM LAUENBURG	SCHH	422	2059
08 2 25 082	ROSENBERG	NECKAR-ODENWALD-KREIS	BAWU	1 990	6964
08 1 36 060	ROSENBERG	OSTALBKREIS	BAWU	2 138	7091
05 5 58 040	ROSENDAHL	COESFELD	NW	9 014	4428
08 4 17 054	ROSENFELD, STADT	ZOLLERNALBKREIS	BAWU	5 149	7463
08 1 27 100	ROSENGARTEN	SCHWAEBISCH HALL	BAWU	3 823	7172
03 3 53 029	ROSENGARTEN	HARBURG	NDSA	10 813	2107
07 1 32 095	ROSENHEIM (LANDKREIS ALTENKIRCHEN)	ALTENKIRCHEN (WESTERWALD)	RHPF	687	5241
09 1 63 000	ROSENHEIM, STADT	KREISFREIE STADT	BAY	51 485	8200
07 3 40 223	ROSENKOPF	PIRMASENS	RHPF	228	6791
06 2 77 016	ROSENTHAL, STADT	WALDECK-FRANKENBERG	HESS	2 095	3559
07 1 38 065	ROSSBACH	NEUWIED	RHPF	1 291	5461
09 2 77 142	ROSSBACH	ROTTAL-INN	BAY	2 552	8381
07 1 43 287	ROSSBACH	WESTERWALDKREIS	RHPF	697	5419
06 1 72 020	ROSSDORF	DARMSTADT-DIEBURG	HESS	10 817	6101
09 7 77 166	ROSSHAUPTEN	OSTALLGAEU	BAY	2 603	8959
09 5 73 125	ROSS TAL, MARKT	FUERTH	BAY	7 395	8501
08 4 26 100	ROT AN DER ROT	BIBERACH	BAWU	3 680	7956
08 1 27 071	ROT AM SEE	SCHWAEBISCH HALL	BAWU	4 103	7185
03 3 57 039	ROTENBURG (WUEMME), STADT	ROTENBURG (WUEMME)	NDSA	19 607	2720
06 2 73 018	ROTENBURG A. D. FULDA, STADT	HERSFELD-ROTENBURG	HESS	14 404	6442

*)GEBIETSSTAND:1.1.1980.

4 GEMEINDEN IN ALPHABETISCHER ORDNUNG MIT SCHLUESSELNUMMER, WOHNBEVOELKERUNG UND POSTLEITZAHL AM 31.12.1979 *)

SCHLUESSEL- NUMMER	GEMEINDE	KREIS	LAND	REVOEL- KERUNG	POST- LEIT- ZAHL
07 1 43 288	ROTENHAIN	WESTERWALDKREIS	RHPF	408	5439
07 1 32 096	ROTH	ALTENKIRCHEN (WESTERWALD)	RHPF	1 252	5249
07 1 33 085	ROTH	BAD KREUZNACH	RHPF	231	6534
07 1 40 131	ROTH	RHEIN-HUNSRUECK-KREIS	RHPF	198	5448
07 1 41 118	ROTH	RHEIN-LAHN-KREIS	RHPF	161	5429
07 2 32 112	ROTH AN DER OUR	BITBURG-PRUEM	RHPF	194	5529
07 2 32 302	ROTH BEI PRUEM	BITBURG-PRUEM	RHPF	374	5541
09 5 76 143	ROTH, STADT	ROTH	BAY	21 374	8542
07 1 43 289	ROTHENBACH	WESTERWALDKREIS	RHPF	838	5439
06 1 81 014	ROTHENBERG	ODENWALDKREIS	HESS	2 304	6121
09 6 71 148	ROTHENBUCH	ASCHAFFENBURG	BAY	1 596	8751
09 5 71 193	ROTHENBURG OB DER TAUBER, STADT	ANSBACH	BAY	11 857	8803
09 6 77 181	ROTHENFELS, STADT	MAIN-SPESSART	BAY	1 030	8774
07 3 36 087	ROTHSELBERG	KUSEL	RHPF	711	6759
07 1 32 097	ROTT	ALTENKIRCHEN (WESTERWALD)	RHPF	368	5232
09 1 81 137	ROTT	LANDSBERG A. LECH	BAY	929	8911
09 1 87 170	ROTT A. INN	ROSENHEIM	BAY	2 867	8093
09 1 82 129	ROTTACH-EGERN	MIESBACH	BAY	5 467	8183
08 4 25 104	ROTTENACKER	ALB-DONAU-KREIS	BAWU	1 782	7935
09 1 90 145	ROTTENBUCH	WEILHEIM-SCHONGAU	BAY	1 612	8121
09 2 74 176	ROTTENBURG A. D. LAABER, STADT	LANDSHUT	BAY	6 998	8303
08 4 16 036	ROTTENBURG AM NECKAR, STADT	TUEBINGEN	BAWU	31 468	7407
09 6 79 185	ROTTENDORF	WUERZBURG	BAY	4 226	8702
09 2 75 143	ROTHALMUENSTER, MARKT	PASSAU	BAY	4 322	8399
08 3 25 049	ROTTWEIL, STADT	ROTTWEIL	BAWU	23 732	7210
07 1 33 086	ROXHEIM	BAD KREUZNACH	RHPF	1 611	6551
09 1 78 122	RUDELZHAUSEN	FREISING	BAY	2 246	8301
09 7 77 167	RUDERATSHOFEN	OSTALLGAEU	BAY	1 459	8951
08 1 19 061	RUDERSBERG	REMS-MURR-KREIS	BAWU	9 062	7062
09 2 75 144	RUDERTING	PASSAU	BAY	2 344	8391
07 1 37 095	RUEBER	MAYEN-KOBLENZ	RHPF	612	5401
07 1 43 064	RUECKEROTH	WESTERWALDKREIS	RHPF	336	5419
09 5 74 154	RUECKERSDORF	NUERNBERGER LAND	BAY	4 127	8501
09 7 77 168	RUECKHOLZ	OSTALLGAEU	BAY	673	8961
07 1 34 074	RUECKWEILER	BIRKENFELD	RHPF	360	6589
01 0 59 069	RUEDE	SCHLESWIG-FLENSBURG	SCHH	284	2394
09 6 76 153	RUEDENAU	MILTENBERG	BAY	813	8761
09 6 75 162	RUEDENHAUSEN, MARKT	KITZINGEN	BAY	671	8711
03 1 52 022	RUEDERSHAUSEN	GOETTINGEN	NDSA	1 135	3429
07 1 33 117	RUEDESHEIM	BAD KREUZNACH	RHPF	1 638	6551
06 1 83 012	RUEDESHEIM AM RHEIN, STADT	RHEINGAU-TAUNUS-KREIS	HESS	10 281	6220
01 0 59 070	RUEGGE	SCHLESWIG-FLENSBURG	SCHH	224	2341
09 5 71 194	RUEGLAND	ANSBACH	BAY	1 125	8802
03 1 51 024	RUEHEN	GIFHORN	NDSA	2 732	3181
07 3 34 025	RUELZHEIM	GERMERSHEIM	RHPF	5 930	6729
07 1 33 087	RUEMMELSHEIM	BAD KREUZNACH	RHPF	1 055	6531
08 3 36 073	RUEMMINGEN	LOERRACH	BAWU	1 210	7851
01 0 62 065	RUEMPEL	STORMARN	SCHH	933	2061

*)GEBIETSSTAND:1.1.1980.

R/S

4 GEMEINDEN IN ALPHABETISCHER ORDNUNG MIT SCHLUESSELNUMMER, WOHNBEVOELKERUNG UND POSTLEITZAHL AM 31.12.1979 *)

SCHLUESSEL- NUMMER	GEMEINDE	KREIS	LAND	BEVOEL- KERUNG	POST- LEIT- ZAHL
07 1 38 066	RUESCHEID	NEUWIED	RHPF	589	5451
06 1 73 011	RUESSLSHEIM, STADT	GROSS-GERAU	HESS	62 606	6090
07 3 33 064	RUESSINGEN	DONNERSBERGKREIS	RHPF	406	6719
05 9 74 036	RUETHEN, STADT	SOEST	NW	11 280	4784
09 4 77 151	RUGENDORF	KULMBACH	BAY	1 003	8651
09 2 76 142	RUHMANSFELDEN, MARKT	PEGEN	BAY	1 960	8375
09 1 89 140	RUHPOLDING	TRAUNSTEIN	BAY	6 388	8222
09 2 75 145	RUHSTORF A. D. ROTT	PASSAU	BAY	5 621	8399
01 0 57 069	RUHWINKEL	PLOEN	SCHH	925	2355
03 3 55 032	RULLSTORF	LUENEBUG	NDSA	1 107	2127
07 3 40 039	RUMBACH	PIRMASENS	RHPF	460	6749
01 0 58 139	RUMOHR	RENSBURG-ECKERNFOERDE	SCHH	732	2301
09 3 72 155	RUNDING	CHAM	BAY	1 956	8491
06 1 78 013	RUNKEL, STADT	LIMBURG-WEILBURG	HESS	8 651	6251
07 1 43 065	RUPPACH-GOLDHAUSEN	WESTERWALDKREIS	RHPF	1 050	5431
07 3 32 043	RUPPERTSBERG	BAD DUERKHEIM	RHPF	1 178	6701
07 3 33 065	RUPPERTSECKEN	DONNERSBERGKREIS	RHPF	369	6761
08 1 36 061	RUPPERTSHOFEN	OSTALBKREIS	BAWU	1 166	7071
07 1 41 120	RUPPERTSHOFEN	RHEIN-LAHN-KREIS	RHPF	320	5429
07 3 40 040	RUPPERTSWEILER	PIRMASENS	RHPF	1 209	6781
05 3 82 052	RUPPICHTEROTH	RHEIN-SIEG-KREIS	NW	7 494	5207
07 1 34 075	RUSCHBERG	BIRKENFELD	RHPF	864	6589
08 3 17 114	RUST	ORTENAU-KREIS	BAWU	2 586	7631
08 1 15 042	RUTESHEIM	BOEBLINGEN	BAWU	8 251	7255
07 3 36 088	RUTHWEILER	KUSEL	RHPF	493	6798
07 3 36 090	RUTSWEILER A. D. LAUTER	KUSEL	RHPF	302	6759
07 3 36 089	RUTSWEILER A. GLAN	KUSEL	RHPF	352	6799

S

09 2 73 166	SAAL A. D. DONAU	KELHEIM	BAY	5 069	8424
09 6 73 160	SAAL A. D. SAALE, MARKT	RHOEN-GRABFELD	BAY	1 618	8741
09 1 72 130	SAALDORF	BERCHTESGADENER LAND	BAY	3 741	8229
07 3 40 041	SAALSTADT	PIRMASENS	RHPF	310	6791
10 0 41 100	SAARBRUECKEN, LANDESHAUPTSTADT	STADTVERBAND SAARBRUECKEN	SAAR	194 452	6600
07 2 35 118	SAARBURG, STADT	TRIER-SAARBURG	RHPF	5 787	5510
10 0 44 115	SAARLOUIS, KREISSTADT	SAARLOUIS	SAAR	39 028	6630
10 0 44 116	SAARWELLINGEN	SAARLOUIS	SAAR	13 782	6632
09 5 71 196	SACHSEN B. ANSBACH	ANSBACH	BAY	2 818	8802
01 0 61 094	SACHSENBANDE	STEINBURG	SCHH	174	2213
03 2 57 033	SACHSENHAGEN, STADT	SCHAUMBURG	NDSA	1 781	3051
08 1 18 076	SACHSENHEIM, STADT	LUDWIGSBURG	BAWU	13 712	7123
09 1 73 141	SACHSENKAM	BAD TOELZ-WOLFRATSHAUSEN	BAY	732	8179
05 5 66 080	SAERBECK	STEINFURT	NW	4 236	4401
07 1 37 096	SAFFIG	MAYEN-KOBLENZ	RHPF	2 045	5471
01 0 53 106	SAHMS	HERZOGTUM LAUENBURG	SCHH	276	2053
09 6 71 150	SAILAUF	ASCHAFFENBURG	BAY	3 161	8752
08 1 17 042	SALACH	GOEPPINGEN	BAWU	6 325	7335
09 2 78 182	SALCHING	STRAUBING-BOGEN	BAY	1 559	8441

*) GEBIETSSTAND: 1.1.1980.

SCHLUESSEL- NUMMER	GEMEINDE	KREIS	LAND	BEVOEL- KERUNG	POST- LEIT- ZAHL
09 2 72 142	SALDENBURG	FREYUNG-GRAFENAU	BAY	1 852	8391
08 4 35 052	SALEM	BODENSEEKREIS	BAWU	7 560	7777
01 0 53 107	SALEM	HERZOGTUM LAUENBURG	SCHH	525	2419
09 7 78 190	SALGEN	UNTERALLGAEU	BAY	1 154	8949
08 3 36 074	SALLNECK	LOERRACH	BAWU	226	7861
07 2 33 060	SALM	DAUN	RHPF	361	5531
07 2 31 113	SALMTAL	BERNKASTEL-WITTLICH	RHPF	1 920	5561
09 6 73 161	SALZ	RHOEN-GRABFELD	BAY	1 582	8741
07 1 43 290	SALZ	WESTERWALDKREIS	RHPF	715	5431
03 4 54 045	SALZBERGEN	EMSLAND	NDSA	6 156	4442
07 1 43 291	SALZBURG	WESTERWALDKREIS	RHPF	149	5439
03 1 02 000	SALZGITTER, STADT	KREISFREIE STADT	NDSA	113 427	3320
03 3 53 030	SALZHAUSEN	HARBURG	NDSA	3 022	2125
03 2 52 008	SALZHEMMENDORF, FLECKEN	HAMELN-PYRMONT	NDSA	11 190	3216
05 7 74 036	SALZKOTTEN, STADT	PADERBORN	NW	17 751	4796
09 2 75-146	SALZVEG	PASSAU	BAY	4 271	8391
09 1 87 172	SAMERBERG	ROSENHEIM	BAY	1 956	8201
03 4 56 020	SAMERN	GRAFSCHAFT BENTHEIM	NDSA	666	4443
09 6 74 195	SAND A. MAIN	HASSBERGE	BAY	2 434	8729
09 6 73 162	SANDBERG	RHOEN-GRABFELD	BAY	2 640	8741
03 3 57 040	SANDBOSTEL	ROTENBURG (WUEMME)	NDSA	820	2743
03 4 55 014	SANDE	FRIESLAND	NDSA	9 033	2945
01 0 53 108	SANDESNEBEN	HERZOGTUM LAUENBURG	SCHH	863	2411
08 2 26 076	SANDHAUSEN	RHEIN-NECKAR-KREIS	BAWU	12 281	6902
03 3 52 049	SANDSTEDT	CUXHAVEN	NDSA	1 629	2851
01 0 59 181	SANKELMARK	SCHLESWIG-FLENSBURG	SCHH	1 152	2391
07 3 33 066	SANKT ALBAN	DONNERSBERGKREIS	RHPF	304	6761
07 1 35 076	SANKT ALDEGUND	COCHEM-ZELL	RHPF	746	5581
03 1 53 010	SANKT ANDREASBERG, BERGSTADT	GOSLAR	NDSA	3 071	3424
01 0 51 096	SANKT ANNEN	DITHMARSCHEN	SCHH	328	2241
05 3 82 056	SANKT AUGUSTIN, STADT	RHEIN-SIEG-KREIS	NW	47 288	5205
08 3 37 097	SANKT BLASIEN, STADT	WALDSHUT	BAWU	4 162	7822
09 2 78 184	SANKT ENGLMAR	STRAUBING-BOGEN	BAY	1 355	8441
08 3 26 052	SANKT GEORGEN IM SCHWARZWALD, STADT	SCHWARZWALD-BAAR-KREIS	BAWU	15 261	7742
07 1 40 133	SANKT GOAR, STADT	RHEIN-HUNSRUECK-KREIS	RHPF	3 498	5401
07 1 41 121	SANKT GOARSHAUSEN, STADT	RHEIN-LAHN-KREIS	RHPF	1 667	5422
10 0 45 117	SANKT INGBERT, STADT	SAAR-PFALZ-KREIS	SAAR	41 896	6670
07 3 39 050	SANKT JOHANN	MAINZ-BINGEN	RHPF	538	6551
07 1 37 097	SANKT JOHANN	MAYEN-KOBLENZ	RHPF	750	5440
07 1 33 088	SANKT KATHARINEN	BAD KREUZNACH	RHPF	169	6551
08 2 26 103	SANKT LEON-ROT	RHEIN-NECKAR-KREIS	BAWU	10 098	6837
08 3 15 094	SANKT MAERGEN	BREISGAU-HOCHSCHWARZWALD	BAWU	1 666	7811
01 0 61 095	SANKT MARGARETHEN	STEINBURG	SCHH	860	2211
07 3 37 070	SANKT MARTIN	SUEDLICHE WEINSTRASSE	RHPF	1 833	6731
01 0 51 097	SANKT MICHAELISDONN	DITHMARSCHEN	SCHH	3 305	2220
09 2 72 143	SANKT OSWALD-RIEDLHUETTE	FREYUNG-GRAFENAU	BAY	3 137	8351
08 3 15 095	SANKT PETER	BREISGAU-HOCHSCHWARZWALD	BAWU	2 158	7811
01 0 54 113	SANKT PETER-ORDING	NORDFRIESLAND	SCHH	5 235	2252

*)GEBIETSSTAND:1.1.1980.

S

4 GEMEINDEN IN ALPHABETISCHER ORDNUNG MIT SCHLUESSELNUMMER, WOHNBEVOELKERUNG UND POSTLEITZAHL AM 31.12.1979 *)

SCHLUESSEL- NUMMER	GEMEINDE	KREIS	LAND	BEVOEL- KERUNG	POST- LEIT- ZAHL
07 1 37 222	SANKT SEBASTIAN	MAYEN-KOBLENZ	RHPF	2 024	5401
07 2 32 113	SANKT THOMAS	BITBURG-PRUEM	RHPF	350	5524
10 0 46 117	SANKT WENDEL, KREISSTADT	SANKT WENDEL	SAAR	26 880	6690
09 1 77 137	SANKT WOLFGANG	ERDING	BAY	2 739	8251
07 1 40 134	SARGENROTH	RHEIN-HUNSRUECK-KREIS	RHPF	415	6541
01 0 61 096	SARLHUSEN	STEINBURG	SCHH	390	2351
07 2 33 061	SAPMERSBACH	DAUN	RHPF	171	5569
03 2 54 028	SARSTEDT, STADT	HILDESHEIM	NDSA	16 819	3203
01 0 51 098	SARZBUETTEL	DITHMARSCHEN	SCHH	615	2241
08 3 16 038	SASBACH	EMMENDINGEN	BAWU	2 522	7831
08 3 17 116	SASBACH	ORTENAUKREIS	BAWU	4 880	7591
08 3 17 118	SASBACHWALDEN	ORTENAUKREIS	BAWU	1 967	7595
07 2 33 236	SASSEN	DAUN	RHPF	103	5441
05 5 70 036	SASSENBERG, STADT	WARENDORF	NW	9 005	4414
03 1 51 025	SASSENBURG	GIFHORN	NDSA	6 676	3177
03 4 53 013	SATERLAND	CLOPPENBURG	NDSA	8 397	2915
01 0 59 071	SATRUP	SCHLESWIG-FLENSBURG	SCHH	2 896	2394
08 1 27 073	SATTELDORF	SCHWAEBISCH HALL	BAWU	3 562	7181
03 3 59 037	SAUENSIEK	STADE	NDSA	1 631	2151
09 1 84 141	SAUERLACH	MUENCHEN	BAY	4 642	8029
07 1 41 122	SAUERTHAL	RHEIN-LAHN-KREIS	RHPF	227	6223
08 4 37 123	SAULDORF	SIGMARINGEN	BAWU	2 183	7793
08 4 37 100	SAULGAU, STADT	SIGMARINGEN	BAWU	15 348	7968
09 1 80 129	SAULGRUB	GARMISCH-PARTENKIRCHEN	BAY	1 396	8111
07 3 31 058	SAULHEIM	ALZEY-WORMS	RHPF	4 746	6501
01 0 59 072	SAUSTRUP	SCHLESWIG-FLENSBURG	SCHH	266	2347
07 2 33 062	SAXLER	DAUN	RHPF	95	5569
06 1 72 021	SCHAAFHEIM	DARMSTADT-DIEBURG	HESS	7 536	6117
01 0 59 073	SCHAALBY	SCHLESWIG-FLENSBURG	SCHH	1 393	2381
01 0 58 140	SCHACHT-AUDORF	RENSBURG-ECKERNFOERDE	SCHH	3 960	2373
01 0 60 070	SCHACKENDORF	SEGEBERG	SCHH	591	2360
09 1 84 142	SCHAEFTLARN	MUENCHEN	BAY	5 083	8021
01 0 59 158	SCHAFFLUND	SCHLESWIG-FLENSBURG	SCHH	1 103	2391
01 0 51 099	SCHAFFSTEDT	DITHMARSCHEN	SCHH	1 158	2225
07 1 31 073	SCHALKENBACH	AHRWEILEP	RHPF	514	5481
07 2 33 063	SCHALKENMEHREN	DAUN	RHPF	487	5569
09 2 74 179	SCHALKHAM	LANDSHUT	BAY	865	8311
01 0 51 100	SCHALKHOLZ	DITHMARSCHEN	SCHH	578	2245
05 9 62 056	SCHALKSMUEHLE	MAERKISCHER KREIS	NW	11 263	5885
08 3 36 075	SCHALLBACH	LOERRACH	BAWU	531	7851
07 3 35 041	SCHALLODENBACH	KAISERSLAUTERN	RHPF	925	6751
08 3 15 098	SCHALLSTADT	BREISGAU-HOCHSCHWARZWALD	BAWU	4 732	7801
07 2 32 114	SCHANKWEILER	BITBURG-PRUEM	RHPF	213	5521
03 4 54 046	SCHAPEN	EMSLAND	NDSA	1 818	4441
01 0 55 044	SCHARBEUTZ	OSTHOLSTEIN	SCHH	11 318	2409
07 2 32 115	SCHARFBILLIG	BITBURG-PRUEM	RHPF	78	5521
03 3 55 033	SCHARNEBECK	LUENEBURG	NDSA	2 057	2127
03 3 51 019	SCHARNHORST	CELLE	NDSA	632	3101

*) GEBIETSSTAND: 1.1.1980.

SCHLUESSEL- NUMMER	GEMEINDE	KREIS	LAND	BEVOEL- KERUNG	POST- LEIT- ZAHL
01 0 55 037	SCHASHAGEN	OSTHOLSTEIN	SCHH	2 149	2430
06 2 74 023	SCHAUENBURG	KASSEL	HESS	9 822	3501
09 4 75 165	SCHAUENSTEIN, STADT	HOF	BAY	2 527	8671
07 3 40 042	SCHAUERBERG	PIRMASENS	RHPF	205	6791
09 2 71 148	SCHAUFILING	DEGGENDORF	BAY	1 241	8351
07 1 41 123	SCHAUMBURG	RHEIN-LAHN-KREIS	RHPF	20	6251
07 1 34 076	SCHAUREN	BIRKENFELD	RHPF	485	6581
07 1 35 077	SCHAUREN	COCHEM-ZELL	RHPF	253	5581
09 1 87 142	SCHECHEN	ROSENHEIM	BAY	3 175	8201
08 1 36 062	SCHECHINGEN	OSTALBKREIS	BAWU	1 427	7071
03 1 52 023	SCHEDEN	GOETTINGEN	NDSA	1 972	3402
08 4 37 101	SCHERER, STADT	SIGMARINGEN	BAWU	2 241	7486
03 3 57 041	SCHESSEL	ROTBURG (WUEMME)	NDSA	10 277	2723
08 2 25 115	SCHEFFLENZ	NECKAR-ODENWALD-KREIS	BAWU	3 865	6951
01 0 59 074	SCHEGGEROTT	SCHLESWIG-FLENSBURG	SCHH	354	2341
07 3 34 027	SCHIEDENHARDT	GERMERSHEIM	RHPF	613	6729
07 2 33 237	SCHIED	DAUN	RHPF	113	5541
09 7 76 125	SCHIEDDEG, MARKT	LINDAU (BODENSEE)	BAY	3 623	8999
07 1 41 124	SCHIEDT	RHEIN-LAHN-KREIS	RHPF	310	5409
09 5 75 161	SCHIEINFELD, STADT	NEUSTADT A.D. AISCH-BAD WINDSHEIM	BAY	4 023	8533
07 2 32 116	SCHIEITENKORB	BITBURG-PRUEM	RHPF	42	5529
08 4 25 108	SCHELKLINGEN, STADT	ALB-DONAU-KREIS	BAWU	6 332	7933
03 2 54 029	SHELLERTEN	HILDESHEIM	NDSA	8 553	3209
01 0 57 070	SHELLHORN	PLOEN	SCHH	1 487	2308
07 3 36 091	SHELLWEILER	KUSEL	RHPF	467	6799
08 4 26 134	SCHENNERHOFEN	BIBERACH	BAWU	5 868	7957
01 0 61 097	SCHENEFELD	STEINBURG	SCHH	1 920	2216
01 0 56 044	SCHENEFELD, STADT	PINNEBERG	SCHH	15 757	2000
07 1 43 066	SCHENKELBERG	WESTERWALDKREIS	RHPF	582	5419
08 3 25 050	SCHENKENZELL	ROTTWEIL	BAWU	2 069	7623
06 2 73 019	SCHENKLENGSFELD	HERSFELD-ROTBURG	HESS	4 616	6436
05 1 70 036	SCHERMBECK	WESEL	NW	11 789	4235
09 1 76 160	SCHERNFELD	EICHSTAETT	BAY	2 013	8079
09 7 72 197	SCHERSTETTEN	AUGSBURG	BAY	872	8931
09 4 71 185	SCHESSLITZ, STADT	BAMBERG	BAY	6 467	8604
07 1 32 098	SCHUEERFELD	ALTENKIRCHEN (WESTERWALD)	RHPF	2 062	5241
07 2 32 117	SCHUEERN	BITBURG-PRUEM	RHPF	81	5529
09 1 81 138	SCHUEURING	LANDSBERG A. LECH	BAY	1 197	8911
09 1 86 151	SCHUEYERN	PPAFFENHOFEN A.D. ILM	BAY	3 521	8069
05 7 66 060	SCHIEDER-SCHWALENBERG, STADT	LIPPE	NW	8 493	3284
01 0 60 071	SCHIEREN	SEGEBERG	SCHH	288	2360
01 0 58 141	SCHIERENSEE	RENDSBURG-ECKERNFOERDE	SCHH	381	2301
09 3 75 196	SCHIERLING, MARKT	REGENSBURG	BAY	6 015	8306
07 3 33 067	SCHIERSFELD	DONNERSBERGKREIS	RHPF	303	6761
07 1 41 125	SCHIESHEIM	RHEIN-LAHN-KREIS	RHPF	231	6251
03 3 52 050	SCHIFFDORF	CUXHAVEN	NDSA	10 392	2858
07 3 38 025	SCHIFFERSTADT, STADT	LUDWIGSHAFEN	RHPF	17 193	6707
10 0 43 116	SCHIFFWEILER	NEUNKIRCHEN	SAAR	18 266	6685

*)GEBIETSSTAND:1.1.1980.

S

4 GEMEINDEN IN ALPHABETISCHER ORDNUNG MIT SCHLUESSELNUMMER, WOHNBEVÖLKERUNG UND POSTLEITZAHL AM 31.12.1979 *)

SCHLUESSEL- NUMMER	GEMEINDE	KREIS	LAND	BEVÖL- KERUNG	POST- LEIT- ZAHL
07 2 35 119	SCHILLINGEN	TRIER-SAARBURG	RHPF	1 247	5509
09 5 71 198	SCHILLINGSFUERST, STADT	ANSBACH	BAY	2 347	8801
01 0 57 071	SCHILLSDORF	PLOEN	SCHH	856	2351
08 3 25 051	SCHILTACH, STADT	ROTTWEIL	BAWU	3 888	7622
09 7 71 162	SCHILTBERG	AICHACH-FRIEDBERG	BAY	1 504	8891
07 3 40 043	SCHINDHARD	PIRMASENS	RHPF	467	6781
01 0 58 142	SCHINKEL	RENDSBURG-ECKERNFOERDE	SCHH	879	2303
01 0 53 109	SCHIPHOPST	HERZOGTUM LAUENBURG	SCHH	410	2061
09 3 74 154	SCHIRMITZ	NEUSTADT A.D.WALDNAAB	BAY	1 691	8481
09 4 79 147	SCHIRNDING, MARKT	WUNSIEDEL I.FICHELGEBIRGE	BAY	1 983	8591
03 1 58 026	SCHLADEN	WOLFENBUETTEL	NDSA	5 356	3342
07 2 31 114	SCHLADT	BERNKASTEL-WITTLICH	RHPF	142	5561
08 1 16 063	SCHLAITDORF	ESSLINGEN	BAWU	1 224	7441
09 3 74 155	SCHLAMMERSDORF	NEUSTADT A.D.WALDNAAB	BAY	770	8581
05 7 66 064	SCHLANGEN	LIPPE	NW	7 292	4797
06 1 83 013	SCHLANGENBAD	RHEINGAU-TAUNUS-KREIS	HESS	5 600	6229
08 1 17 043	SCHLAT	GOEPPINGEN	BAWU	1 504	7321
09 1 89 141	SCHLECHING	TRAUNSTEIN	BAY	1 711	8211
09 1 73 142	SCHLEHDORF	BAD TOELZ-WOLFRATSHAUSEN	BAY	1 005	8111
07 2 35 120	SCHLEICH	TRIER-SAARBURG	RHPF	244	5559
07 2 32 118	SCHLEID	BITBURG-PRUEM	RHPF	393	5521
05 3 66 036	SCHLEIDEN, STADT	EUSKIRCHEN	NW	12 247	5372
01 0 57 072	SCHLESEN	PLOEN	SCHH	462	2301
01 0 59 075	SCHLESWIG, STADT	SCHLESWIG-FLENSBURG	SCHH	30 118	2380
01 0 51 102	SCHLICHTING	DITHMARSCHEN	SCHH	290	2241
08 3 36 078	SCHLIENGEN	LOERRACH	BAWU	3 737	7846
08 4 36 069	SCHLIER	RAVENSBURG	BAWU	3 143	7981
08 1 17 044	SCHLIERBACH	GOEPPINGEN	BAWU	3 427	7311
07 1 40 135	SCHLIERSCHIED	RHEIN-HUNSRUECK-KREIS	RHPF	206	6571
09 1 82 131	SCHLIERSEE, MARKT	MIESBACH	BAY	5 876	8162
06 1 84 015	SCHLITZ, STADT	VOGELSBERGKREIS	HESS	9 397	6407
05 7 54 036	SCHLOSS HOLTE-STUKENBROCK	GUETERSLOH	NW	20 316	4815
07 1 33 089	SCHLOSSBOECKELHEIM	BAD KREUZNACH	RHPF	422	6551
01 0 61 098	SCHLOTFELD	STEINBURG	SCHH	208	2214
08 3 15 102	SCHLUCHSEE	BREISGAU-HOCHSCHWARZWALD	BAWU	2 558	7826
06 1 79 025	SCHLUECHTERN, STADT	MAIN-KINZIG-KREIS	HESS	13 871	6490
09 4 71 220	SCHLUESSELFELD, STADT	BAMBERG	BAY	5 133	8602
07 3 40 044	SCHMALENBERG	PIRMASENS	RHPF	658	6751
01 0 60 072	SCHMALENSEE	SEGEBERG	SCHH	441	2321
01 0 60 073	SCHMALFELD	SEGEBERG	SCHH	1 436	2359
05 9 58 040	SCHMALLENBERG, STADT	HOCHSAUERLANDKREIS	NW	24 929	5948
01 0 58 143	SCHMALSTEDT	RENDSBURG-ECKERNFOERDE	SCHH	226	2301
01 0 51 103	SCHMEDESWURTH	DITHMARSCHEN	SCHH	222	2221
10 0 44 117	SCHMELZ	SAARLOUIS	SAAR	16 632	6612
09 3 76 159	SCHMIDGADEN	SCHWANDORF	BAY	2 295	8477
09 3 71 148	SCHMIDMUEHLEN, MARKT	AMBERG-SULZBACH	BAY	2 131	8456
07 1 34 077	SCHMIDTHACHENBACH	BIRKENFELD	RHPF	424	6581
09 7 71 163	SCHMIECHEN	AICHACH-FRIEDBERG	BAY	855	8901

*) GEBIETSSTAND: 1.1.1980.

4 GEMEINDEN IN ALPHABETISCHER ORDNUNG MIT SCHLUESSELNUMMER, WOHNBEVOELKERUNG UND POSTLEITZAHL AM 31.12.1979 *)

SCHLUESSEL- NUMMER	GEMEINDE	KREIS	LAND	BEVOEL- KERUNG	POST- LEIT- ZAHL
01 0 53 110	SCHMILAU	HERZOGTUM LAUENBURG	SCHH	607	2419
07 1 34 078	SCHMISSBERG	BIRKENFELD	RHPF	199	6589
07 3 40 224	SCHMITSHAUSEN	PIRMASENS	RHPF	385	6661
07 1 35 078	SCHMITT	COCHEM-ZELL	RHPF	111	5591
06 1 76 009	SCHMITTEN	HOCHTAUNUSKREIS	HESS	7 361	6384
07 1 33 090	SCHMITTWEILER	BAD KREUZNACH	RHPF	196	6761
09 4 72 184	SCHNABELWAID, MARKT	BAYREUTH	BAY	903	8571
03 3 54 021	SCHNACKENBURG, STADT	LUECHOW-DANNENBERG	NDSA	844	3131
09 1 89 142	SCHNAITSEE	TRAUNSTEIN	BAY	2 851	8095
09 5 74 155	SCHNAITTACH, MARKT	NUERNBERGER LAND	BAY	6 832	8563
09 3 71 150	SCHNAITTENBACH, STADT	AMBERG-SULZBACH	BAY	4 187	8454
01 0 53 111	SCHNAKENBEK	HERZOGTUM LAUENBURG	SCHH	687	2058
01 0 59 076	SCHNARUP-THUMBY	SCHLESWIG-FLENSBURG	SCHH	594	2381
07 3 35 042	SCHNECKENHAUSEN	KAISERSLAUTERN	RHPF	522	6751
09 4 76 171	SCHNECKENLOHE	KRONACH	BAY	1 184	8621
09 6 76 156	SCHNEEBERG, MARKT	MILTENBERG	BAY	1 767	8761
03 3 54 022	SCHNEGA	LUECHOW-DANNENBERG	NDSA	1 620	3133
09 1 72 131	SCHNEIZLREUTH	BERCHTESGADENER LAND	BAY	1 212	8230
09 5 71 199	SCHNELLDORF	ANSBACH	BAY	2 993	8801
07 1 33 204	SCHNEPPENBACH	BAD KREUZNACH	RHPF	286	6571
03 3 58 019	SCHNEVERDINGEN, STADT	SOLTAU-FALLINGBOSTEL	NDSA	15 287	3043
07 1 40 138	SCHNORBACH	RHEIN-HUNSRUECK-KREIS	RHPF	194	6541
08 4 25 110	SCHNUERPFLINGEN	ALB-DONAU-KREIS	BAWU	1 083	7901
01 0 54 115	SCHOBUELL	NORDFRIESLAND	SCHH	1 748	2251
07 2 35 122	SCHODEN	TRIER-SAARBURG	RHPF	518	5511
06 1 89 018	SCHOEFFENGRUND	WETTERAUKREIS	HESS	5 437	6331
09 2 72 145	SCHOEFWEG	FREYUNG-GRAFENAU	BAY	1 094	8351
09 6 71 152	SCHOELLKRIPPEN, MARKT	ASCHAFFENBURG	BAY	2 918	8752
09 2 71 149	SCHOELLNACH, MARKT	DEGGENDORF	BAY	3 998	8359
08 2 35 065	SCHOENBERG	CALW	BAWU	7 187	7542
08 4 17 057	SCHOENBERG, STADT	ZOLLERNALBKREIS	BAWU	3 379	7464
07 2 35 123	SCHOEMERICH	TRIER-SAARBURG	RHPF	146	5504
08 1 15 044	SCHOENAICH	BOEBLINGEN	BAWU	9 312	7036
09 2 72 146	SCHOENANGER	FREYUNG-GRAFENAU	BAY	2 007	8351
09 2 77 144	SCHOENAU	ROTTAL-INN	BAY	1 395	8331
07 3 40 045	SCHOENAU (PFALZ)	PIRMASENS	RHPF	616	6781
09 6 73 163	SCHOENAU A. D. BREND	RHOEN-GRABFELD	BAY	1 256	8741
09 1 72 132	SCHOENAU A. KOENIGSSEE	BERCHTESGADENER LAND	BAY	4 958	8240
08 3 36 079	SCHOENAU IM SCHWARZWALD, STADT	LOERRACH	BAWU	2 220	7869
08 2 26 080	SCHOENAU, STADT	RHEIN-NECKAR-KREIS	BAWU	4 324	6901
07 2 33 064	SCHOENBACH	DAUN	RHPF	223	5569
01 0 58 144	SCHOENBEK	RENSBURG-ECKERNFOERDE	SCHH	169	2351
07 2 31 115	SCHOENBERG	BERNKASTEL-WITTLICH	RHPF	204	5509
01 0 53 112	SCHOENBERG	HERZOGTUM LAUENBURG	SCHH	885	2071
09 1 83 143	SCHOENBERG	MUEHLDORF A. INN	BAY	913	8261
01 0 57 073	SCHOENBERG (HOLSTEIN)	PLOEN	SCHH	4 430	2306
09 2 72 147	SCHOENBERG, MARKT	FREYUNG-GRAFENAU	BAY	3 511	8351
07 3 33 068	SCHOENBORN	DONNERSBERGKREIS	RHPF	140	6760

*) GEBIETSSTAND: 1.1.1980.

S

4 GEMEINDEN IN ALPHABETISCHER ORDNUNG MIT SCHLUESSELNUMMER, WOHNBEVOELKERUNG UND POSTLEITZAHL AM 31.12.1970 *)

SCHLUESSEL- NUMMER	GEMEINDE	KREIS	LAND	BEVOEL- KERUNG	POST- LEIT- ZAHL
07 1 40 139	SCHOENBORN	RHEIN-HUNSRUECK-KREIS	RHPF	216	6540
07 1 41 126	SCHOENBORN	RHEIN-LAHN-KREIS	RHPF	586	5429
08 2 26 081	SCHOENBRUNN	RHEIN-NECKAR-KREIS	BAWU	2 422	6936
09 4 71 186	SCHOENBRUNN I. STEIGERWALD	BAMBERG	BAY	1 689	8602
07 2 35 124	SCHOENDORF	TRIER-SAARBURG	RHPF	751	5501
07 1 32 099	SCHOENEBERG	ALTENKIRCHEN (WESTERWALD)	RHPF	350	5231
07 1 33 091	SCHOENFBERG	BAD KREUZNACH	RHPF	575	6531
06 1 79 026	SCHOENECK	MAIN-KINZIG-KREIS	HESS	10 271	6369
07 2 32 304	SCHOENECKEN	BITBURG-PRUEF	RHPF	1 764	5541
08 3 36 080	SCHOENENBERG	LOERRACH	BAWU	314	7869
07 3 36 092	SCHOENENBERG-KUEBELBERG	KUSEL	RHPF	4 797	6796
03 1 51 026	SCHOENWOERDE	GIFHORN	NDSA	738	3121
09 1 79 147	SCHOENGEISING	FUERSTENFELDBRUCK	BAY	1 416	8081
01 0 58 145	SCHOENHORST	RENDSBURG-ECKERNFOERDE	SCHH	306	2302
03 1 54 019	SCHOENINGEN, STADT	HELMSTEDT	NDSA	15 363	3338
01 0 57 074	SCHOENKIRCHEN	PLOEN	SCHH	5 699	2301
09 3 76 160	SCHOENSEE, STADT	SCHWANDORF	BAY	2 651	8476
08 1 26 072	SCHOENTAL	HOHENLOHEKREIS	BAWU	5 479	7109
09 3 72 157	SCHOENTHAL	CHAM	BAY	1 804	8491
08 3 26 054	SCHOENWALD IM SCHWARZWALD	SCHWARZWALD-BAAR-KREIS	BAWU	2 466	7741
09 4 79 150	SCHOENWALD, STADT	WUNSIEDEL I. FICHTELGEBIRGE	BAY	4 161	8671
01 0 55 038	SCHOENWALDE AM BUNGSBERG	OSTHOLSTEIN	SCHH	2 258	2431
03 1 58 027	SCHOEPENSTEDT, STADT	WOLFENBUETTEL	NDSA	5 781	3307
05 5 54 052	SCHOEPPINGEN	BORKEN	NW	4 746	4431
03 2 51 031	SCHOLEN	DIEPHOLZ	NDSA	864	2831
09 6 77 182	SCHOLLBRUNN	MAIN-SPESSART	BAY	812	8771
08 3 26 055	SCHONACH IM SCHWARZWALD	SCHWARZWALD-BAAR-KREIS	BAWU	4 947	7745
09 1 81 139	SCHONDORF A. AMMERSEE	LANDSBERG A. LECH	BAY	2 450	8919
09 6 72 149	SCHONDRA, MARKT	BAD KISSINGEN	BAY	1 590	8789
09 1 90 148	SCHONGAU, STADT	WEILHEIM-SCHONGAU	BAY	10 303	8920
09 1 87 173	SCHONSTETT	ROSENHEIM	BAY	966	8201
09 6 78 174	SCHONUNGEN	SCHWEINFURT	BAY	7 717	8724
08 3 36 081	SCHOPFHEIM, STADT	LOERRACH	BAWU	15 639	7860
08 2 37 061	SCHOPFLOCH	FREUDENSTADT	BAWU	1 952	7294
09 5 71 200	SCHOPFLOCH, MARKT	ANSBACH	BAY	2 494	8801
07 3 35 204	SCHOPP	KAISERSLAUTERN	RHPF	1 320	6751
09 3 72 158	SCHORNDORF	CHAM	BAY	1 684	8491
08 1 19 067	SCHORNDORF, STADT	REMS-MURR-KREIS	BAWU	33 527	7060
07 3 31 059	SCHORNSHEIM	ALZEY-WORMS	RHPF	1 272	6509
03 4 55 015	SCHORTENS	FRIESLAND	NDSA	20 294	2948
06 1 84 016	SCHOTTEN, STADT	VOGELSBERGKREIS	HESS	9 629	6479
08 3 25 053	SCHRAMBERG, STADT	ROTTWEIL	BAWU	19 249	7230
06 2 76 021	SCHRECKSBACH	SCHWALM-EDER-KREIS	HESS	3 102	3579
01 0 53 113	SCHRETSTAKEN	HERZOGTUM LAUENBURG	SCHH	393	2053
08 2 26 082	SCHRIESHEIM, STADT	RHEIN-NECKAR-KREIS	BAWU	12 644	6905
09 1 85 158	SCHROBENHAUSEN, STADT	NEUBURG-SCHROBENHAUSEN	BAY	14 582	8898
08 1 27 075	SCHROZBERG, STADT	SCHWAERISCH HALL	BAWU	5 433	7187
01 0 51 104	SCHRUM	DITHMARSCHEN	SCHH	75	2241

*) GEBIETSSTAND: 1.1.1980.

4 GEMEINDEN IN ALPHABETISCHER ORDNUNG MIT SCHLUESSELNUMMER, WOHNBEVOELKERUNG UND POSTLEITZAHL A* 31.12.1979 *)

SCHLUESSEL- NUMMER	GEMEINDE	KREIS	LAND	BEVOEL- KERUNG	POST- LEIT- ZAHL
01 0 59 077	SCHUBY	SCHLESWIG-FLENSBURG	SCWH	2 161	2381
01 0 58 146	SCHUELLDORF	RENSBURG-ECKERNFOERDE	SCWH	460	2373
07 2 33 239	SCHUELLER	DAUN	RHPF	342	5531
01 0 51 105	SCHUELP	DITHMARSCHEN	SCWH	529	2244
01 0 58 147	SCHUELP B. NORTORF	RENSBURG-ECKERNFOERDE	SCWH	785	2353
01 0 58 148	SCHUELP P. RENDSBURG	RENSBURG-ECKERNFOERDE	SCWH	876	2371
07 1 32 100	SCHUERDT	ALTENKIRCHEN (WESTERWALD)	RHPF	187	5232
01 0 53 114	SCHUERENSOEHLN	HERZOGTUM LAUENBURG	SCWH	169	2061
03 4 56 021	SCHUETTORF, STADT	GRAFSCHAFT BENTHEIM	NDSA	9 321	4443
07 1 31 074	SCHULD	AHRWEILER	RHPF	757	5489
03 1 53 011	SCHULENBERG IM OBERHARZ	GOSLAR	NDSA	509	3396
01 0 53 115	SCHULENDORF	HERZOGTUM LAUENBURG	SCWH	359	2059
08 3 17 121	SCHUTTERTAL	ORTENAUKREIS	BAWU	3 290	7631
08 3 17 122	SCHUTTERWALD	ORTENAUKREIS	BAWU	5 982	7601
07 2 33 065	SCHUTZ	DAUN	RHPF	143	5531
07 1 32 101	SCHUTZBACH	ALTENKIRCHEN (WESTERWALD)	RHPF	458	5241
09 5 65 000	SCHWABACH, STADT	KREISFREIE STADT	BAY	34 693	8540
09 1 90 149	SCHWABBRUCK	WEILHEIM-SCHONGAU	BAY	630	8921
07 3 39 051	SCHWABENHEIM A. D. SELZ	MAINZ-BINGEN	RHPF	1 684	6501
09 1 74 143	SCHWABHAUSEN B. DACHAU	DACHAU	BAY	3 138	8061
09 7 72 200	SCHWABMUENCHEN, STADT	AUGSBURG	BAY	9 614	8930
09 1 90 151	SCHWABSOIEN	WEILHEIM-SCHONGAU	BAY	1 028	8921
01 0 54 116	SCHWABSTEDT	NORDFRIESLAND	SCWH	1 200	2251
08 1 27 076	SCHWAEBISCH HALL, STADT	SCHWAEBISCH HALL	BAWU	31 548	7170
08 1 36 065	SCHWAEBISCH GMUEND, STADT	OSTALBKREIS	BAWU	56 621	7070
03 2 51 032	SCHWAFOERDEN	DIEPHOLZ	NDSA	1 359	2831
09 5 74 156	SCHWAI G B. NUERNBERG	NUERNBERGER LAND	BAY	8 620	8501
09 1 80 131	SCHWAI GEN	GARMISCH-PARTENKIRCHEN	BAY	508	8116
08 1 25 086	SCHWAI GERN, STADT	HEILBRONN	BAWU	8 750	7103
08 1 19 068	SCHWAI KHEIM	REMS-MURR-KREIS	BAWU	7 874	7052
06 1 80 010	SCHWALBACH AM TAUNUS, STADT	MAIN-TAUNUS-KREIS	HESS	15 009	6231
10 0 44 118	SCHWALBACH/SAAR	SAARLOUIS	SAAR	34 480	6635
07 1 40 140	SCHWALL	RHEIN-HUNS RUECK-KREIS	RHPF	169	5401
06 2 76 022	SCHWALMSTADT, STADT	SCHWALM-EDER-KREIS	HESS	17 823	3578
05 1 66 024	SCHWALMTAL	VIERSEN	NW	14 172	4056
06 1 84 017	SCHWALMTAL	VOGELSBURGKREIS	HESS	3 212	6323
08 3 17 150	SCHWANAU	ORTENAUKREIS	BAWU	5 278	7635
09 3 76 161	SCHWANDORF, STADT	SCHWANDORF	BAY	27 411	8460
03 3 56 009	SCHWANEWED E	OSTERHOLZ	NDSA	17 511	2822
09 6 78 175	SCHWANFELD	SCHWEINFURT	BAY	1 372	8722
09 7 77 169	SCHWANGAU	OSTALLGAEU	BAY	3 292	8959
07 3 40 047	SCHWANHEIM	PIRMASENS	RHPF	621	6749
09 5 76 132	SCHWANSTETTEN, MARKT	ROTH	BAY	5 376	8501
03 2 51 033	SCHWARME	DIEPHOLZ	NDSA	1 874	2811
03 3 58 020	SCHWARMSTEDT	SOLTAU-FALLINGBOSTEL	NDSA	4 284	3033
01 0 57 076	SCHWARTBUCK	PLOEN	SCWH	588	2301
08 2 25 116	SCHWARZACH	NECKAR-ODENWALD-KREIS	BAWU	2 627	6951
09 6 75 165	SCHWARZACH A. MAIN, MARKT	KITZINGEN	BAY	3 025	8711

*) GEBIETSSTAND: 1.1.1980 .

S

4 GEMEINDEN IN ALPHABETISCHER ORDNUNG MIT SCHLUESSELNUMMER, WOHNBEVOELKERUNG UND POSTLEITZAHL AM 31.12.1979 *)

SCHLUESSEL- NUMMER	GEMEINDE	KREIS	LAND	BEVOEL- KERUNG	POST- LEIT- ZAHL
09 3 76 162	SCHWARZACH B. NABBURG	SCHWANDORF	BAY	1 348	8471
09 2 78 187	SCHWARZACH, MARKT	STRAUBING-BOGEN	BAY	2 104	8445
07 1 40 141	SCHWARZEN	RHEIN-HUNS RUECK-KREIS	RHPF	125	6544
09 3 74 156	SCHWARZENBACH	NEUSTADT A.D.WALDNAAB	BAY	780	8481
09 4 75 168	SCHWARZENBACH A. D. SAALE, STADT	HOF	BAY	8 933	8676
09 4 75 169	SCHWARZENBACH A. WALD, STADT	HOF	BAY	6 330	8671
01 0 53 116	SCHWARZENBEK, STADT	HERZOGTUM LAUENBURG	SCHH	11 926	2053
07 2 31 116	SCHWARZENBORN	BERNKASTEL-WITTLICH	RHPF	46	5561
06 2 76 023	SCHWARZENBORN, STADT	SCHWALM-EDER-KREIS	HESS	1 316	3579
09 5 74 157	SCHWARZENBRUCK	NUERNBERGER LAND	BAY	7 648	8501
09 3 76 163	SCHWARZENFELD, MARKT	SCHWANDORF	BAY	6 137	8472
07 1 33 205	SCHWARZERDEN	BAD KREUZNACH	RHPF	318	6571
09 3 76 164	SCHWARZHOFEN, MARKT	SCHWANDORF	BAY	1 649	8461
09 6 78 176	SCHWEBHEIM	SCHWEINFURT	BAY	3 173	8721
07 3 35 043	SCHWEDELBACH	KAISERSLAUTERN	RHPF	837	6751
01 0 58 150	SCHWEDENECK	RENDSBURG-ECKERNFOERDE	SCHH	2 553	2301
07 3 34 028	SCHWEGENHEIM	GERMERSHEIM	RHPF	2 176	6721
07 2 35 125	SCHWEICH	TRIER-SAARBURG	RHPF	5 373	5558
07 3 37 071	SCHWEIGEN-RECHTENBACH	SUEDLICHE WEINSTRASSE	RHPF	1 247	6749
07 1 41 127	SCHWEIGHAUSEN	RHEIN-LAHN-KREIS	RHPF	205	5408
07 3 37 072	SCHWEIGHOFEN	SUEDLICHE WEINSTRASSE	RHPF	561	6749
03 4 62 013	SCHWEINDORF	WITTMUND	NDSA	455	2941
09 6 62 000	SCHWEINFURT, STADT	KREISFREIE STADT	BAY	53 035	8720
07 1 33 092	SCHWEINSCHIED	BAD KREUZNACH	RHPF	228	6759
07 3 33 069	SCHWEISWEILER	DONNERSBERGKREIS	RHPF	306	6761
09 1 86 152	SCHWEITENKIRCHEN	PFAFFENHOFEN A.D.ILM	BAY	3 125	8069
07 3 40 048	SCHWEIX	PIRMAESENS	RHPF	344	6781
05 9 54 024	SCHWELM, STADT	ENNEPE-RUHR-KREIS	NW	31 207	5830
08 4 26 108	SCHWENDI	BIBERACH	BAWU	5 185	7959
09 7 73 164	SCHWENNINGEN	DILLINGEN A.D.DONAU	BAY	1 323	8881
08 4 37 102	SCHWENNINGEN	SIGMARINGEN	BAWU	1 518	7471
07 1 33 093	SCHWEPENHAUSEN	BAD KREUZNACH	RHPF	898	6531
07 1 34 079	SCHWERBACH	BIRKENFELD	RHPF	53	6572
03 2 56 028	SCHWERINGEN	NIENBURG (WESER)	NDSA	773	2811
03 4 57 019	SCHWERINSDORF	LEER	NDSA	754	2951
05 9 78 028	SCHWERTE, STADT	UNNA	NW	47 333	5840
01 0 54 118	SCHWESING	NORDFRIESLAND	SCHH	739	2250
08 2 26 084	SCHWETZINGEN, STADT	RHEIN-NECKAR-KREIS	BAWU	18 233	6830
08 1 18 067	SCHWIEBERDINGEN	LUDWIGSBURG	BAWU	9 006	7141
03 3 60 019	SCHWIENAU	UELZEN	NDSA	855	3111
01 0 51 106	SCHWIENHUSEN	DITHMARSCHEN	SCHH	168	2241
09 1 81 140	SCHWIFTING	LANDSBERG A.LECH	BAY	590	8911
09 1 83 144	SCHWINDEGG	MUEHLDOERF A.INN	BAY	2 201	8255
07 2 32 305	SCHWIRZHEIM	BITBURG-PRUEM	RHPF	412	5541
01 0 60 074	SCHWISSEL	SEGEBERG	SCHH	253	2361
08 3 36 082	SCHWOERSTADT	LOERRACH	BAWU	2 326	7881
07 1 34 080	SCHWOLLEN	BIRKENFELD	RHPF	474	6589
03 1 51 027	SCHWUELPER	GIFHORN	NDSA	4 619	3301

*) GEBIETSSTAND: 1.1.1980 .

SCHLUESSEL- NUMMER	GEMEINDE	KREIS	LAND	BEVOEL- KERUNG	POST- LEIT- ZAHL
07 1 43 292	SECK	WESTERWALDKREIS	RHPF	1 025	5439
08 2 25 091	SECKACH	NECKAR-ODENWALD-KREIS	BAWU	3 729	6966
08 3 17 126	SEEBACH	ORTENAU-KREIS	BAWU	1 542	7591
03 1 52 024	SEEBURG	GOETTINGEN	NDSA	1 167	3401
03 3 57 042	SEEDORF	ROTENBURG (WUEMRE)	NDSA	509	2730
01 0 53 117	SEEDORF	HERZOGTUM LAUENBURG	SCHH	568	2411
01 0 60 075	SEEDORF	SEGEBERG	SCHH	1 765	2361
01 0 58 151	SEEFELD	RENSBURG-ECKERNFOERDE	SCHH	324	2215
09 1 88 132	SEEFELD	STARBERG	BAY	5 404	8031
09 7 77 170	SEEG	OSTALLGAEU	BAY	2 178	8959
09 1 80 132	SEEHAUSEN A. STAFFELSEE	GARMISCH-PARTENKIRCHEN	BAY	1 840	8110
06 1 72 022	SEEHAIM-JUGENHEIM	DARMSTADT-DIEBURG	HESS	15 771	6104
08 4 26 109	SEEKIRCH	BIBERACH	BAWU	202	7946
08 3 17 127	SEELBACH	ORTENAU-KREIS	BAWU	4 609	7633
07 1 41 128	SEELBACH	RHEIN-LAHN-KREIS	RHPF	383	5408
07 1 32 103	SEELBACH (WESTERWALD)	ALTENKIRCHEN (WESTERWALD)	RHPF	338	5232
07 1 32 102	SEELBACH BEI HAMM (SIEG)	ALTENKIRCHEN (WESTERWALD)	RHPF	92	5249
07 3 33 203	SEELLEN	DONNERSBERG-KREIS	RHPF	193	6759
03 2 53 014	SEELZE, STADT	HANNOVER	NDSA	30 293	3016
09 1 89 143	SEEOM-SEEBRUCK	TRAUNSTEIN	BAY	3 339	8221
07 1 33 094	SEESBACH	BAD KREUZNACH	RHPF	603	6571
03 1 53 012	SEESSEN, STADT	GOSLAR	NDSA	22 569	3370
09 1 90 152	SEESHAUPT	WEILHEIM-SCHONGAU	BAY	2 433	8124
01 0 56 045	SEESTERMUEHE	PINNEBERG	SCHH	813	2201
01 0 54 119	SEETH	NORDFRIESLAND	SCHH	772	2251
01 0 56 046	SEETH-EKHOLT	PINNEBERG	SCHH	541	2201
03 3 53 031	SEEVETAL	HARBURG	NDSA	35 409	2105
08 2 37 073	SEEWALD	FREUDENSTADT	BAWU	1 938	7291
07 2 32 119	SEFFERN	BITBURG-PRUEM	RHPF	348	5521
07 2 32 120	SEFFERWEICH	BITBURG-PRUEM	RHPF	188	5521
03 2 57 034	SEGGEBRUCH	SCHAUMBURG	NDSA	1 176	3061
09 6 75 166	SEGNITZ	KITZINGEN	BAY	891	8713
01 0 58 152	SEHESTEDT	RENSBURG-ECKERNFOERDE	SCHH	622	2371
03 1 58 028	SEHLDE	WOLFENBUETTEL	NDSA	1 053	3321
07 2 31 117	SEHLEM	BERNKASTEL-WITTLICH	RHPF	765	5561
03 2 54 030	SEHLEM	HILDESHEIM	NDSA	998	3201
03 2 53 015	SEHNDE	HANNOVER	NDSA	18 493	3163
07 1 33 095	SEIBERSBACH	BAD KREUZNACH	RHPF	1 358	6531
07 1 32 104	SEIFEN	ALTENKIRCHEN (WESTERWALD)	RHPF	68	5232
07 2 32 306	SEINSFELD	BITBURG-PRUEM	RHPF	225	5524
09 6 75 167	SEINSHEIM, MARKT	KITZINGEN	BAY	1 087	8711
08 3 27 055	SEITINGEN-OBERFLACHT	TUTTLINGEN	BAWU	1 727	7201
07 2 32 307	SEIWERATH	BITBURG-PRUEM	RHPF	161	5541
09 4 79 152	SELB, STADT	WUNSIEDEL I. FICHELGEIRGE	BAY	21 428	8672
07 1 32 105	SELBACH (SIEG)	ALTENKIRCHEN (WESTERWALD)	RHPF	731	5248
09 4 75 171	SELBITZ, STADT	HOF	BAY	5 229	8671
07 3 36 094	SELCHENBACH	KUSEL	RHPF	365	6799
01 0 57 077	SELENT	PLOEN	SCHH	1 325	2309

*)GEBIETSSTAND:1.1.1980.

S
 4 GEMEINDEN IN ALPHABETISCHER ORDNUNG MIT SCHLUESSELNUMMER, WOHNBEVOELKERUNG UND POSTLEITZAHL AM 31.12.1979 *)

SCHLUESSEL- NUMMER	GEMEINDE	KREIS	LAND	BEVOEL- KERUNG	POST- LEIT- ZAHL
05 3 70 024	SELFKANT	HEINSBERG	NW	8 084	5135
06 1 82 013	SELIGENSTADT, STADT	OFFENBACH	HESS	16 987	6453
01 0 59 078	SELK	SCHLESWIG-FLensburg	SCHH	733	2381
07 2 32 308	SELLERICH	BITBURG-PRUEM	RHPF	298	5541
05 9 78 032	SELM, STADT	UNNA	NW	23 467	4714
03 3 57 043	SELSINGEN	ROTENBURG (WUEMME)	NDSA	2 523	2743
06 1 78 014	SELTERS (TAUNUS)	LIMBURG-WEILBURG	HESS	6 324	6251
07 1 43 067	SELTERS (WESTERWALD)	WESTERWALDKREIS	RHPF	2 200	5418
07 3 39 053	SELZEN	MAINZ-BINGEN	RHPF	1 139	6501
07 3 35 205	SEMBACH	KAISERSLAUTERN	RHPF	823	6751
03 1 58 029	SEMMENTSTEDT	WOLFENBUETTEL	NDSA	684	3341
05 5 58 044	SENDEN	COESFELD	NW	14 205	4403
09 7 75 152	SENDEN, STADT	NEU-ULM	BAY	19 129	7913
05 5 70 040	SENDENHORST, STADT	WARENDORF	NW	10 087	4401
09 3 73 159	SENGENTHAL	NEUMARKT I.D.OPF.	BAY	1 667	8431
07 2 32 309	SENGERICH	BITBURG-PRUEM	RHPF	36	5541
07 1 35 079	SENHEIM	COCHEM-ZELL	RHPF	616	5591
09 6 78 178	SENNFELD	SCHWEINFURT	BAY	4 109	8722
06 1 81 015	SENSBACHTAL	ODENWALDKREIS	HESS	1 076	6121
07 1 31 075	SENSCHEID	AHRWEILER	RHPF	86	5489
07 1 34 081	SENSWEILER	BIRKENFELD	RHPF	781	6581
07 2 35 126	SERRIG	TRIER-SAARBURG	RHPF	1 327	5512
08 1 18 068	SERSHEIM	LUDWIGSBURG	BAWU	3 626	7126
07 1 43 068	SESSENBACH	WESTERWALDKREIS	RHPF	484	5411
07 1 43 069	SESSENHAUSEN	WESTERWALDKREIS	RHPF	564	5419
09 4 73 165	SESSLACH, STADT	COBURG	BAY	3 790	8601
01 0 60 076	SETH	SEGEBERG	SCHH	1 624	2061
08 4 25 112	SETZINGEN	ALB-DONAU-KREIS	BAWU	501	7907
09 3 73 160	SEUBERSDORF I. D. OPF.	NEUMARKT I.D.OPF.	BAY	4 128	8431
09 5 73 126	SEUKENDORF	FUERTH	BAY	1 782	8501
03 1 52 025	SEULINGEN	GOETTINGEN	NDSA	1 251	3401
07 2 32 310	SEVENIG (OUR)	BITBURG-PRUEM	RHPF	91	5541
07 2 32 121	SEVENIG BEI NEUERBURG	BITBURG-PRUEM	RHPF	30	5529
08 3 16 039	SEXAU	EMMENDINGEN	BAWU	2 525	7831
09 4 72 188	SEYBOTHENREUTH	BAYREUTH	BAY	720	8581
03 2 54 031	SIBBESSE	HILDESHEIM	NDSA	2 634	3226
03 1 58 030	SICKTE	WOLFENBUETTEL	NDSA	4 494	3305
07 3 37 073	SIEBELDINGEN	SUEDLICHE WEINSTRASSE	RHPF	981	6741
07 1 37 099	SIEBENBACH	MAYEN-KOBLENZ	RHPF	156	5441
01 0 53 118	SIEBENBAEUMEN	HERZOGTUM LAUENBURG	SCHH	498	2061
01 0 53 119	SIEBENEICHEN	HERZOGTUM LAUENBURG	SCHH	242	2059
03 2 51 034	SIEDENBURG, FLECKEN	DIEPHOLZ	NDSA	1 082	2839
07 3 31 060	SIEFERSHEIM	ALZEY-WORMS	RHPF	774	6551
06 1 89 019	SIEGBACH	WETTERAUKREIS	HESS	2 944	6349
05 3 82 060	SIEGBURG, STADT	RHEIN-SIEG-KREIS	NW	34 475	5200
08 1 25 087	SIEGELSBACH	HEILBRONN	BAWU	1 381	6921
05 9 70 040	SIEGEN, STADT	SIEGEN	NW	112 740	5900
09 2 73 172	SIEGENBURG, MARKT	KELHEIM	BAY	2 249	8427

*)GEBIETSSTAND:1.1.1980 .

SCHLUESSEL- NUMMER	GEMEINDE	KREIS	LAND	BEVOEL- KERUNG	POST- LEIT- ZAHL
09 1 89 145	SIEGSDORF	TRAUNSTEIN	BAY	6 964	8221
01 0 62 069	SIEK	STORMARN	SCHH	1 865	2071
09 7 71 165	SIELENBACH	AICHACH-FRIEDBERG	BAY	1 152	8891
07 1 34 082	SIEN	BIRKENFELD	RHPF	597	6581
07 1 34 083	SIENHACHENBACH	BIRKENFELD	RHPF	210	6581
01 0 55 039	SIERKSDORF	OSTHOLSTEIN	SCHH	1 892	2409
01 0 53 120	SIERKSRAD	HERZOGTUM LAUENBURG	SCHH	245	2061
07 1 31 076	SIERSCHIED	AHRWEILER	RHPF	79	5489
07 1 43 070	SIERSHAHN	WESTERWALDKREIS	RHPF	2 603	5433
07 1 34 084	SIESBACH	BIRKENFELD	RHPF	394	6581
01 0 60 077	SIEVERSBUETTEN	SEGEBERG	SCHH	877	2359
01 0 59 159	SIEVERSTEDT	SCHLESWIG-FLENSBURG	SCHH	1 443	2381
01 0 61 099	SIEZBUETTEL	STEINBURG	SCHH	66	2216
08 4 37 104	SIGMARINGEN, STADT	SIGMARINGEN	BAWU	14 915	7480
08 4 37 105	SIGMARINGENDORF	SIGMARINGEN	BAWU	3 393	7485
09 7 76 126	SIGMARZELL	LINDAU (BODENSEE)	BAY	2 067	8995
01 0 59 079	SILBERSTEDT	SCHLESWIG-FLENSBURG	SCHH	1 460	2381
07 3 37 074	SILZ	SUEDLICHE WEINSTRASSE	RHPF	858	6749
01 0 61 100	SILZEN	STEINBURG	SCHH	140	2211
09 2 77 145	SIMBACH A. INN, STADT	ROTTAL-INN	BAY	9 150	8346
09 2 79 135	SIMBACH, MARKT	DINGOLFING-LANDAU	BAY	3 168	8384
09 5 74 158	SIMMELSDORF	NUERNBERGER LAND	BAY	2 985	8561
05 3 54 028	SIMMERATH	AACHEN	NW	13 145	5107
07 1 43 071	SIMMERN	WESTERWALDKREIS	RHPF	1 090	5411
07 1 40 144	SIMMERN, STADT	RHEIN-HUNS RUECK-KREIS	RHPF	5 770	6540
08 2 35 066	SIMMERSFELD	CALW	BAWU	1 689	7275
09 5 75 163	SIMMERSHOFEN	NEUSTADT A.D. AISCH-BAD WINDSHEIM	BAY	1 001	8704
07 1 33 096	SIMMERTAL	BAD KREUZNACH	RHPF	1 525	6571
08 2 35 067	SIMMOZHEIM	CALW	BAWU	1 719	7261
01 0 54 120	SIMONSBERG	NORDFRIESLAND	SCHH	803	2250
08 3 16 042	SIMONSWALD	EMMENDINGEN	BAWU	2 787	7809
08 1 15 045	SINDELFINGEN, STADT	BOEBLINGEN	BAWU	54 153	7032
09 1 90 153	SINDELSDORF	WEILHEIM-SCHONGAU	BAY	807	8121
08 3 35 075	SINGEN (HOHENTWIEL), STADT	KONSTANZ	BAWU	43 653	7700
07 1 41 129	SINGHOFEN	RHEIN-LAHN-KREIS	RHPF	1 463	5409
06 1 89 020	SINN	WETTERAUKREIS	HESS	6 124	6349
06 1 79 027	SINN TAL	MAIN-KINZIG-KREIS	HESS	9 426	6492
08 2 26 085	SINSHEIM, STADT	RHEIN-NECKAR-KREIS	BAWU	26 207	6920
07 2 32 122	SINSPALT	BITBURG-PRUEM	RHPF	312	5529
08 2 16 049	SINZHEIM	RASTATT	BAWU	7 543	7573
07 1 31 077	SINZIG, STADT	AHRWEILER	RHPF	14 013	5485
09 3 75 199	SINZING	REGENSBURG	BAY	5 021	8411
07 3 33 071	SIPPERSFELD	DONNERSBERGKREIS	RHPF	943	6751
08 4 35 053	SIPPLINGEN	BODENSEEKREIS	BAWU	2 037	7767
01 0 53 121	SIRKSFELDE	HERZOGTUM LAUENBURG	SCHH	222	2411
03 3 57 044	SITTENSEN	ROTENBURG (WUEMME)	NDSA	3 755	2732
07 3 33 072	SITTERS	DONNERSBERGKREIS	RHPF	129	6763
07 1 33 501	SOBERNHEIM, STADT	BAD KRFUZNACH	RHPF	6 933	6553

*)GEBIETSSTAND:1.1.1980.

S
 4 GEMEINDEN IN ALPHABETISCHER ORDNUNG MIT SCHLUESSELNUMMER, WOHNBEVOELKERUNG UND POSTLEITZAHL AM 31.12.1979 *)

SCHLUESSEL- NUMMER	GEMEINDE	KREIS	LAND	BEVOEL- KERUNG	POST- LEIT- ZAHL
03 3 55 034	SODERSTORF	LUENEBURG	NDSA	1 175	2121
09 1 87 174	SOECHTENUAU	ROSENHEIM	BAY	1 892	8201
03 4 54 047	SOEGEL	EMSLAND	NDSA	4 092	4475
03 2 54 032	SOFHLDE	HILDESHEIM	NDSA	7 600	3201
06 2 74 024	SOEHREWALD	KASSEL	HESS	4 537	3501
08 3 15 107	SOELDEN	BREISGAU-HOCHSCHWARZWALD	BAWU	769	7801
03 1 54 020	SOELLINGEN	HELMSTEDT	NDSA	847	3339
01 0 54 121	SOENNEBUELL	NORDFRIESLAND	SCHH	170	2257
01 0 58 153	SOEREN	RENSBURG-ECKERNFOERDE	SCHH	136	2301
07 3 39 054	SOERGENLOCH	MAINZ-BINGEN	RHPF	732	6501
07 1 32 106	SOERTH	ALTENKIRCHEN (WESTERWALD)	RHPF	171	5231
01 0 59 161	SOERUP	SCHLESWIG-FLENSBURG	SCHH	4 043	2393
05 9 74 040	SOEST, STADT	SOEST	NW	40 373	4770
07 1 40 145	SOHREN	RHEIN-HUNS RUECK-KREIS	RHPF	1 915	6543
07 1 40 146	SOHRSCHIED	RHEIN-HUNS RUECK-KREIS	RHPF	101	6543
05 1 22 000	SOLINGEN, STADT	KREISFREIE STADT	NW	166 654	5650
01 0 59 162	SOLLERUP	SCHLESWIG-FLENSBURG	SCHH	465	2381
01 0 54 123	SOLLWITT	NORDFRIESLAND	SCHH	269	2251
06 1 89 021	SOLMS, STADT	WETTERAUKREIS	HESS	12 672	6336
09 5 77 168	SOLNHOFEN	WEISSENBURG-GUNZENHAUSEN	BAY	1 651	8831
03 3 58 021	SOLTAU, STADT	SOLTAU-FALLINGBOSTEL	NDSA	19 108	3040
03 3 60 020	SOLTENDIECK	UELZEN	NDSA	1 170	3111
09 6 75 169	SOMMERACH	KITZINGEN	BAY	1 069	8711
07 2 35 129	SOMMERAU	TRIER-SAARBURG	RHPF	77	5501
09 6 79 187	SOMMERHAUSEN, MARKT	WUERZBURG	BAY	1 374	8701
09 6 71 153	SOMMERKAHL	ASCHAFFENBURG	BAY	1 004	8752
01 0 61 101	SOMMERLAND	STEINBURG	SCHH	783	2201
07 1 33 098	SOMMERLOCH	BAD KREUZNACH	RHPF	342	6551
09 6 79 188	SONDERHOFEN	WUERZBURG	BAY	783	8701
09 6 73 167	SONDHEIM V. D. RHOEN	RHOEN-GRABFELD	BAY	1 069	8741
09 4 73 166	SONNEFELD	COBURG	BAY	5 028	8625
09 2 75 148	SONNEN	PASSAU	BAY	1 287	8391
07 1 34 085	SONNENBERG-WINNENBERG	BIRKENFELD	RHPF	568	6581
08 4 15 091	SONNENBUEHL	REUTLINGEN	BAWU	5 611	7411
07 1 34 086	SONNSCHIED	BIRKENFELD	RHPF	125	6581
05 1 70 040	SONSBECK	WESEL	NW	6 596	4176
09 7 78 196	SONTHEIM	UNTERALLGAEU	BAY	2 085	8947
08 1 35 031	SONTHEIM AN DER BRENZ	HEIDENHEIM	BAWU	5 037	7927
09 7 80 139	SONTHOFEN, STADT	OBERRALLGAEU	BAY	19 940	8972
06 2 78 010	SONTRA, STADT	WERRA-MEISSNER-KREIS	HESS	9 181	6443
01 0 58 154	SOPHIENHAMM	RENSBURG-ECKERNFOERDE	SCHH	319	2371
07 1 35 080	SOSBERG	COCHEM-ZELL	RHPF	189	5581
03 3 57 045	SOTTRUM	ROTENBURG (WUEMME)	NDSA	3 676	2724
09 1 87 176	SOYEN	ROSENHEIM	BAY	2 068	8091
07 1 33 099	SPABRUECKEN	BAD KREUZNACH	RHPF	995	6551
03 4 54 048	SPAHNHARRENSTAETTE	EMSLAND	NDSA	1 178	4471
08 3 27 046	SPAICHINGEN, STADT	TUTTLINGEN	BAWU	9 091	7208
07 1 33 100	SPALL	BAD KREUZNACH	RHPF	154	6551

*) GEBIETSSTAND: 1.1.1980.

SCHLUESSEL- NUMMER	GEMEINDE	KREIS	LAND	BEVOEL- FERUNG	POST- LEIT- ZAHL
09 5 76 147	SPALT, STADT	ROTH	BAY	4 789	8545
07 2 32 311	SPANGDAHLEM	BITBURG-PRUEM	RHPF	853	5561
06 2 76 024	SPANGENBERG, STADT	SCHWALM-EDER-KREIS	HESS	6 631	3509
09 5 72 154	SPARDORF	ERLANGEN-HOECHSTADT	BAY	1 870	8521
09 4 75 174	SPARNECK, MARKT	HOF	BAY	2 027	8663
09 1 80 133	SPATZENHAUSEN	GARMISCH-PARTENKIRCHEN	BAY	674	8111
07 1 37 223	SPAY	MAYEN-KOBLENZ	RHPF	2 157	5401
08 2 26 086	SPECHBACH	RHEIN-NECKAR-KREIS	BAWU	1 246	6921
07 2 32 123	SPEFICHER	BITBURG-PRUEM	RHPF	2 710	5522
09 4 72 190	SPEICHERSDORF	BAYREUTH	BAY	4 706	8585
09 3 74 157	SPEINSHART	NEUSTADT A.-D.-WALDNAAB	BAY	935	8481
03 4 54 049	SPELLE	EMSLAND	NDSA	4 409	4441
05 7 58 032	SPENGE, STADT	HERFORD	NW	13 640	4905
07 1 40 147	SPESENROTH	RHEIN-HUNS RUECK-KREIS	RHPF	150	5448
07 1 31 208	SPESSART	AHRWEILER	RHPF	658	5446
07 3 18 000	SPEYER, STADT	KREISFREIE STADT	RHPF	43 663	6720
09 2 72 149	SPIEGELAU	FREYUNG-GRAFENAU	BAY	4 184	8356
08 1 19 069	SPIEGELBERG	REMS-MURR-KREIS	BAWU	1 604	7151
03 4 62 014	SPIEKEROOG	WITTMUND	NDSA	898	2941
10 0 43 117	SPIESEN-ELVERSBERG	NEUNKIRCHEN	SAAR	16 290	6683
07 3 31 061	SPIESHEIM	ALZEY-WORMS	RHPF	708	6509
07 3 40 049	SPIRKELBACH	PIRMASENS	RHPF	587	6741
07 1 33 101	SPONHEIM	BAD KREUZNACH	RHPF	737	6551
08 1 36 066	SPRAITBACH	OSTALBKREIS	BAWU	2 639	7071
01 0 54 124	SPRAKEBUELL	NORDFRIESLAND	SCHH	226	2262
03 1 51 028	SPRAKENSEHL	GIFHORN	NDSA	1 258	3101
07 3 39 056	SPRENDLINGEN	MAINZ-BINGEN	RHPF	3 323	6555
03 2 53 016	SPRINGE, STADT	HANNOVER	NDSA	30 528	3257
05 9 54 028	SPROCKHOEVEL, STADT	ENNEPE-RUHR-KREIS	NW	24 262	4322
08 4 15 093	ST. JOHANN	REUTLINGEN	BAWU	4 270	7411
07 3 36 095	ST. JULIAN	KUSEL	RHPF	1 410	6799
07 1 38 068	ST. KATHARINEN (LANDKREIS NEUWIED)	NEUWIED	RHPF	2 464	5461
03 3 59 038	STADE, STADT	STADE	NDSA	42 519	2160
07 3 39 057	STADECKEN-ELSHEIM	MAINZ-BINGEN	RHPF	2 917	6501
09 4 71 189	STADELHOFEN	BAMBERG	BAY	1 318	8601
03 3 60 021	STADENSEN	UELZEN	NDSA	1 404	3111
03 4 61 009	STADLAND	WESERMARSCH	NDSA	7 414	2883
09 3 76 167	STADLERN	SCHWANDORF	BAY	703	8471
06 2 75 001	STADTALLENDORF, STADT	MARBURG-BIEDENKOPF	HESS	20 254	3570
09 7 72 202	STADTBERGEN	AUGSBURG	BAY	11 151	8901
03 2 57 035	STADTHAGEN, STADT	SCHAUMBURG	NDSA	22 682	3060
07 2 33 240	STADTKYLL	DAUN	RHPF	1 117	5531
09 6 78 181	STADTLAURINGEN, MARKT	SCHWEINFURT	BAY	4 216	8721
05 5 54 056	STADTLOHN, STADT	BORKEN	NW	16 618	4424
03 2 55 034	STADTOLDENDORF, STADT	HOLZMINDEN	NDSA	6 288	3457
09 6 76 158	STADTPROZELTEN, STADT	MILTENBERG	BAY	1 569	6985
09 4 77 156	STADTSTEINACH, STADT	KULMBACH	BAY	3 863	8652
01 0 54 125	STADUM	NORDFRIESLAND	SCHH	1 354	2262

*)GEBIETSSTAND:1.1.1980.

S

4 GEMEINDEN IN ALPHABETISCHER ORDNUNG MIT SCHLUESSELNUMMER, WOHNBEVOELKERUNG UND POSTLEITZAHL AM 31.12.1979 *)

SCHLUESSEL- NUMMER	GEMEINDE	KREIS	LAND	BEVOEL- KERUNG	POST- LEIT- ZAHL
09 4 78 165	STAFFELSTEIN, STADT	LICHTENFELS	BAY	9 994	8623
03 2 51 035	STAFFHORST	DIEPHOLZ	NDSA	598	2839
01 0 58 155	STAFSTEDT	RENSBURG-ECKERNFOERDE	SCHH	367	2371
07 3 33 073	STAHLBERG	DONNERSBERGKREIS	RHPF	227	6761
07 1 43 072	STAHLHOFEN	WESTERWALDKREIS	RHPF	466	5431
07 1 43 293	STAHLHOFEN AM WIESENSEE	WESTERWALDKREIS	RHPF	227	5439
08 4 25 138	STAIG	ALB-DONAU-KREIS	BAWU	2 656	7901
01 0 57 078	STAKENDORF	PLOEN	SCHH	447	2306
09 2 78 189	STALLWANG	STRAUBING-BOGEN	BAY	1 294	8441
09 4 75 175	STAMNBACH, MARKT	HOF	BAY	3 009	8664
09 1 71 130	STAMMHAM	ALTOETTING	BAY	961	8261
09 1 76 161	STAMMHAM	EICHSTAETT	BAY	2 372	8071
09 3 72 161	STAMSRIED, MARKT	CHAM	BAY	1 895	8491
07 3 33 074	STANDENBUEHL	DONNERSBERGKREIS	RHPF	203	6761
01 0 59 163	STANGHECK	SCHLESWIG-FLENSBURG	SCHH	285	2341
01 0 62 071	STAPELFELD	STORMARN	SCHH	1 297	2000
07 2 31 120	STARKENBURG	BERNKASTEL-WITTLICH	RHPF	221	5581
09 1 88 139	STARNBURG, STADT	STARNBURG	BAY	17 321	8130
08 4 16 050	STARZACH	TUEBINGEN	BAWU	2 940	7245
09 1 89 146	STAUDACH-EGERNDACH	TRAUNSTEIN	BAY	927	8217
07 1 33 102	STAUDERNHEIM	BAD KREUZNACH	RHPF	1 573	6551
07 1 43 073	STAUDT	WESTERWALDKREIS	RHPF	901	5431
08 3 15 108	STAUFEN IM BREISGAU, STADT	BREISGAU-HOCHSCHWARZWALD	BAWU	6 969	7813
03 1 52 026	STAUFENBERG	GOETTINGEN	NDSA	8 441	3513
06 1 88 017	STAUFENBERG, STADT	WETTERAUKREIS	HESS	7 269	6301
03 4 54 050	STAVERN	EMSLAND	NDSA	960	4471
07 1 38 069	STEBACH	NEUWIED	RHPF	162	5419
01 0 54 126	STEDESAND	NORDFRIESLAND	SCHH	766	2261
03 4 62 015	STEDESDORF	WITTMUND	NDSA	1 360	2943
01 0 58 156	STEENFELD	RENSBURG-ECKERNFOERDE	SCHH	386	2215
07 2 33 241	STEFFELN	DAUN	RHPF	594	5541
06 2 75 019	STEFFENBERG	MARBURG-BIEDENKOPF	HESS	4 170	3564
09 4 71 191	STEGAURACH	BAMBERG	BAY	4 481	8602
08 3 15 109	STEGEN	BREISGAU-HOCHSCHWARZWALD	BAWU	4 340	7801
03 2 56 029	STEIMBKE	NIENBURG (WESER)	NDSA	1 949	3071
07 1 38 070	STEIMEL	NEUWIED	RHPF	754	5231
01 0 57 079	STEIN	PLOEN	SCHH	592	2304
07 3 31 062	STEIN-BOCKENHEIM	ALZEY-WORMS	RHPF	556	6551
07 1 43 295	STEIN-NEUKIRCH	WESTERWALDKREIS	RHPF	381	5439
07 1 43 296	STEIN-WINGERT	WESTERWALDKREIS	RHPF	188	5239
09 5 73 127	STEIN, STADT	FUERTH	BAY	12 884	8504
08 3 17 129	STEINACH	ORTENAUKREIS	BAWU	3 601	7611
09 2 78 190	STEINACH	STRAUBING-BOGEN	BAY	1 848	8441
07 3 40 050	STEINALBEN	PIRMASENS	RHPF	355	6791
03 3 52 051	STEINAU	CUXHAVEN	NDSA	1 065	2179
06 1 79 029	STEINAU AN DER STRASSE, STADT	MAIN-KINZIG-KREIS	HESS	10 414	6497
07 1 40 148	STEINBACH	RHEIN-HUNSRUECK-KREIS	RHPF	99	5449
06 1 76 010	STEINBACH (TAUNUS), STADT	HOCHTAUNUSKREIS	HESS	10 025	6374

*) GEBIETSSTAND: 1.1.1980.

SCHLUESSEL- NUMMER	GEMEINDE	KREIS	LAND	BEVOEL- KERUNG	POST- LEIT- ZAHL
09 4 76 175	STEINBACH A. WALD	KRONACH	BAY	3 675	8641
07 3 33 075	STEINBACH AM DONNERSBERG	DONNERSBERGKREIS	RHPF	644	6761
07 3 36 096	STEINBACH AM GLAN	KUSEL	RHPF	976	6791
01 0 59 164	STEINBERG	SCHLESWIG-FLENSBURG	SCHH	1 018	2391
09 3 76 168	STEINBERG	SCHWANDORF	BAY	1 479	8461
01 0 59 165	STEINBERGKIRCHE	SCHLESWIG-FLENSBURG	SCHH	1 132	2391
07 2 32 313	STEINBORN	BITBURG-PRUEM	RHPF	246	5524
01 0 62 091	STEINBURG	STORMARN	SCHH	1 908	2074
09 7 71 168	STEINDORF	AICHACH-FRIEDBERG	BAY	773	8081
07 1 32 107	STEINEBACH	ALTENKIRCHEN (WESTERWALD)	RHPF	1 340	5241
07 1 43 294	STEINEBACH A. D. WIED	WESTERWALDKREIS	RHPF	598	5239
07 2 33 067	STEINEBERG	DAUN	RHPF	207	5569
07 1 43 074	STEINEFRENZ	WESTERWALDKREIS	RHPF	533	5431
08 3 36 084	STEINEN	LOERRACH	BAWU	7 769	7853
07 1 43 075	STEINEN	WESTERWALDKREIS	RHPF	175	5419
08 1 15 046	STEINENBRONN	BOEBLINGEN	BAWU	4 673	7031
07 1 32 108	STEINEROTH	ALTENKIRCHEN (WESTERWALD)	RHPF	586	5241
09 6 77 186	STEINFELD	MAIN-SPESSART	BAY	1 960	8771
01 0 59 080	STEINFELD	SCHLESWIG-FLENSBURG	SCHH	562	2381
07 3 37 076	STEINFELD	SUEDLICHE WEINSTRASSE	RHPF	1 743	6749
03 4 60 008	STEINFELD (OLDENBURG)	VECHTA	NDSA	6 230	2841
05 5 66 084	STEINFURT, STADT	STEINFURT	NW	32 090	4430
09 1 90 154	STEINGADEN	WEILHEIM-SCHONGAU	BAY	2 382	8924
05 7 54 040	STEINHAGEN	GUETERSLOH	NW	16 007	4803
08 4 26 113	STEINHAUSEN AN DER ROTTUM	BIBERACH	BAWU	1 572	7951
08 1 35 032	STEINHEIM AM ALBUCH	HEIDENHEIM	BAWU	7 812	7924
08 1 18 070	STEINHEIM AN DER MURR, STADT	LUDWIGSBURG	BAWU	8 414	7141
05 7 62 032	STEINHEIM, STADT	HOEXTER	NW	12 118	3282
09 1 75 137	STEINHOERING	EBERSBERG	BAY	2 636	8019
03 1 51 029	STEINHORST	GIFHORN	NDSA	1 341	3101
01 0 53 122	STEINHORST	HERZOGTUM LAUENBURG	SCHH	431	2061
07 2 33 068	STEININGEN	DAUN	RHPF	164	5569
09 1 77 138	STEINKIRCHEN	ERDING	BAY	1 036	8251
03 3 59 039	STEINKIRCHEN	STADE	NDSA	1 495	2162
08 2 16 052	STEINMAUERN	RASTATT	BAWU	2 141	7551
07 1 41 130	STEINSBERG	RHEIN-LAHN-KREIS	RHPF	220	5409
09 5 71 205	STEINSFELD	ANSBACH	BAY	1 179	8801
07 3 34 030	STEINWEILER	GERMERSHEIM	RHPF	1 548	6741
07 3 35 044	STEINWENDEN	KAISERSLAUTERN	RHPF	2 439	6791
09 4 76 177	STEINWIESEN, MARKT	KRONACH	BAY	4 114	8645
08 3 35 077	STEISSLINGEN	KONSTANZ	BAWU	3 147	7705
03 3 53 032	STELLE	HARBURG	NDSA	8 872	2093
01 0 51 107	STELLE-WITTENWURTH	DITHMARSCHEN	SCHH	379	2241
07 3 35 045	STELZENBERG	KAISERSLAUTERN	RHPF	988	6751
03 3 57 046	STEMMEN	ROTENBURG (WUEMME)	NDSA	752	2727
03 2 51 036	STEMSHORN	DIEPHOLZ	NDSA	643	2844
05 7 70 044	STEMWEDE	MINDEN-LUEBBECKE	NW	13 501	4995
09 1 87 177	STEPHANSKIRCHEN	ROSENHEIM	BAY	8 960	8201

*) GEBIETSSTAND: 1.1.1980 .

S

4 GEMEINDEN IN ALPHABETISCHER ORDNUNG MIT SCHLUESSELNUMMER, WOHNBEVOELKERUNG UND POSTLEITZAHL AM 31.12.1979 *)

SCHLUESSEL- NUMMER	GEMEINDE	KREIS	LAND	BEVOEL- KERUNG	POST- LEIT- ZAHL
09 2 71 151	STEPHANSPOSCHING	DEGGENDORF	BAY	2 483	8351
01 0 53 123	STERLEY	HERZOGTUM LAUENBURG	SCHH	899	2411
08 2 36 061	STERNENFELS	ENZKREIS	BAWU	2 337	7137
01 0 59 167	STERUP	SCHLESWIG-FLENSBURG	SCHH	1 361	2396
08 4 35 054	STETTEN	BODENSEEKREIS	BAWU	936	7758
07 3 33 076	STETTEN	DONNERSBERGKREIS	RHPF	488	6719
09 7 78 199	STETTEN	UNTERALLGAEU	BAY	1 034	8949
08 4 37 107	STETTEN AM KALTEN MARKT	SIGMARINGEN	BAWU	5 653	7488
09 6 74 201	STETTFELD	HASSBERGE	BAY	1 038	8601
03 2 56 030	STEVERBERG, FLECKEN	NIENBURG (WESER)	NDSA	5 152	3074
09 7 76 127	STIEFENHOFEN	LINDAU (BODENSEE)	BAY	1 361	8999
08 1 27 104	STIMPFACH	SCHWAEBISCH HALL	BAWU	2 360	7181
03 3 52 052	STINSTEDT	CUXHAVEN	NDSA	609	2171
01 0 60 079	STIPSDORF	SEGEBERG	SCHH	289	2360
07 1 34 087	STIPSHAUSEN	BIRKENFELD	RHPF	850	6581
08 3 35 079	STOCKACH, STADT	KONSTANZ	BAWU	12 730	7768
01 0 55 040	STOCKELSDORF	OSTHOLSTEIN	SCHH	11 406	2406
07 2 32 124	STOCKEM	BITBURG-PRUEM	RHPF	105	5521
07 1 43 297	STOCKHAUSEN-ILLFURTH	WESTERWALDKREIS	RHPF	359	5439
09 4 76 178	STOCKHEIM	KRONACH	BAY	5 350	8647
09 6 73 170	STOCKHEIM	RHOEN-GRABFELD	BAY	1 087	8741
01 0 60 080	STOCKSEE	SEGEBERG	SCHH	395	2323
09 6 71 155	STOCKSTADT A. MAIN	ASCHAFFENBURG	BAY	6 458	8751
06 1 73 012	STOCKSTADT AM RHEIN	GROSS-GERAU	HESS	4 791	6081
07 1 43 298	STOCKUM-PUESCHEN	WESTERWALDKREIS	RHPF	633	5439
03 2 56 031	STOECKSE	NIENBURG (WESER)	NDSA	1 316	3071
08 1 36 068	STOEDTLEN	OSTALDKREIS	BAWU	1 637	7091
01 0 61 102	STOERDORF	STEINBURG	SCHH	142	2213
01 0 61 103	STOERKATHEN	STEINBURG	SCHH	71	2211
09 3 74 158	STOERNSTEIN	NEUSTADT A.D. WALDNAAB	BAY	1 131	8481
09 7 77 171	STOETTEN A. AUERBERG	OSTALLGAEU	BAY	2 294	8951
09 7 77 172	STOETTZWANG	OSTALLGAEU	BAY	1 188	8951
03 3 60 022	STOETZE	UELZEN	NDSA	674	3111
05 3 54 032	STOLBERG (RHLD.), STADT	AACHEN	NW	57 552	5190
01 0 59 081	STOLK	SCHLESWIG-FLENSBURG	SCHH	763	2381
01 0 57 080	STOLPE	PLOEN	SCHH	1 069	2355
01 0 59 168	STOLTEBUELL	SCHLESWIG-FLENSBURG	SCHH	671	2341
01 0 57 081	STOLTENBERG	PLOEN	SCHH	352	2301
03 2 56 032	STOLZENAU	NIENBURG (WESER)	NDSA	5 933	3078
05 1 54 052	STRAELEN, STADT	KLEVE	NW	11 368	4172
09 6 73 171	STRAHLUNGEN	RHOEN-GRABFELD	BAY	746	8741
01 0 58 157	STRANDE	RENDSBURG-ECKERNFOERDE	SCHH	1 845	2301
08 4 17 063	STRASSBERG	ZOLLERNALDKREIS	BAWU	2 367	7471
07 1 38 071	STRASSENHAUS	NEUWIED	RHPF	1 439	5451
09 2 78 192	STRASSKIRCHEN	STRAUBING-BOGEN	BAY	3 577	8444
09 1 84 144	STRASSLACH	MUENCHEN	BAY	2 346	8021
08 2 36 072	STRAUBENHAPDT	ENZKREIS	BAWU	7 746	7541
09 2 63 000	STRAUBING, STADT	KREISFREIE STADT	BAY	42 718	8440

*) GEBIETSSTAND: 1.1.1980.

SCHLUESSEL- NUMMER	GEMEINDE	KREIS	LAND	BEVOEL- KERUNG	POST- LEIT- ZAHL
07 1 43 299	STREITHAUSEN	WESTERWALDKREIS	RHPF	588	5239
07 2 32 315	STRICKSCHEID	BITBURG-PRUEM	RHPF	55	5541
07 2 33 070	STROHN	DAUN	RHPF	505	5569
07 1 33 103	STROMBERG, STADT	BAD KREUZNACH	RHPF	2 213	6534
07 2 33 071	STROTZBUESCH	DAUN	RHPF	363	5569
01 0 54 128	STRUCKUM	NORDFRIESLAND	SCHH	800	2257
01 0 51 108	STRUEBBEL	DITHMARSCHEN	SCHH	122	2241
07 1 41 131	STRUETH	RHEIN-LAHN-KREIS	RHPF	268	5429
01 0 60 081	STRUKDORF	SEGEBERG	SCHH	289	2361
09 4 71 195	STRULLENDORF	BAMBERG	BAY	6 261	8602
01 0 60 082	STRUVENHUEFTEN	SEGEBERG	SCHH	881	2359
01 0 59 082	STRUXDORF	SCHLESWIG-FLENSBURG	SCHH	710	2381
03 3 52 053	STUBBEN	CUXHAVEN	NDSA	1 221	2855
01 0 53 124	STUBBEN	HERZOGTUM LAUENBURG	SCHH	289	2061
09 2 77 147	STUBENBERG	ROTTAL-INN	BAY	1 200	8399
08 3 37 106	STUEHLINGEN, STADT	WALDSHUT	BAWU	4 784	7894
07 1 32 109	STUERZELBACH	ALTENKIRCHEN (WESTERWALD)	RHPF	262	5231
03 2 51 037	STUHR	DIEPHOLZ	NDSA	26 195	2805
09 3 76 169	STULLEN	SCHWANDORF	BAY	1 231	8471
08 2 15 109	STUTENSEE	KARLSRUHE	BAWU	17 845	7513
08 1 11 000	STUTTGART, LANDESHAUPTSTADT	STADTKREIS	BAWU	581 989	7000
01 0 60 084	STUVENBORN	SEGEBERG	SCHH	736	2359
03 4 56 022	SUDDENDORF	GRAFSCHAFT PENTHEIM	NDSA	725	4443
03 3 60 023	SUDERBURG	UELZEN	NDSA	4 293	3113
03 2 51 038	SUDWALDE	DIEPHOLZ	NDSA	1 051	2831
03 4 52 023	SUEDBROOKMERLAND	AURICH	NDSA	14 524	2963
01 0 61 104	SUEDERAU	STEINBURG	SCHH	752	2209
01 0 59 083	SUEDERBRARUP	SCHLESWIG-FLENSBURG	SCHH	3 308	2347
01 0 51 109	SUEDERDEICH	DITHMARSCHEN	SCHH	417	2244
01 0 51 139	SUEDERDORF	DITHMARSCHEN	SCHH	379	2245
01 0 54 129	SUEDERENDE	NORDFRIESLAND	SCHH	173	2270
01 0 59 084	SUEDERFAHRENSTEDT	SCHLESWIG-FLENSBURG	SCHH	389	2381
03 3 55 035	SUEDERGELLERSEN	LUENEBURG	NDSA	976	2121
01 0 59 169	SUEDERHACKSTEDT	SCHLESWIG-FLENSBURG	SCHH	315	2384
01 0 51 110	SUEDERHASTEDT	DITHMARSCHEN	SCHH	745	2221
01 0 51 111	SUEDERHEISTEDT	DITHMARSCHEN	SCHH	451	2246
01 0 54 130	SUEDERHOEFFT	NORDFRIESLAND	SCHH	20	2251
01 0 54 131	SUEDERLUEGUM	NORDFRIESLAND	SCHH	1 816	2264
01 0 54 132	SUEDERMARSCH	NORDFRIESLAND	SCHH	128	2250
01 0 59 085	SUEDERSTAPEL	SCHLESWIG-FLENSBURG	SCHH	1 055	2251
05 5 54 060	SUEDLOHN	BORKEN	NW	7 128	4286
01 0 60 085	SUELFELD	SEGEBERG	SCHH	2 805	2061
07 2 32 125	SUELM	BITBURG-PRUEM	RHPF	378	5521
09 3 75 201	SUENCHING	REGENSBURG	BAY	1 623	8406
03 1 54 021	SUEPPLINGEN	HELMSTEDT	NDSA	1 977	3334
03 1 54 022	SUEPPLINGENBURG	HELMSTEDT	NDSA	692	3331
01 0 55 041	SUESEL	OSTHOLSTEIN	SCHH	4 116	2420
08 1 17 049	SUESSEN	GOEPPINGEN	BAWU	8 166	7334

*)GEBIETSSTAND:1.1.1980.

S/T

4 GEMEINDEN IN ALPHABETISCHER ORDNUNG MIT SCHLUESSELNUMMER, WOHNBEVOELKERUNG UND POSTLEITZAHL AM 31.12.1979 *)

SCHLUESSEL- NUMMER	GEMEINDE	KREIS	LAND	BEVOEL- KERUNG	POST- LEIT- ZAHL
03 2 51 039	SUESTEDT	DIEPHOLZ	NDSA	1 376	2814
09 5 75 165	SUGENHEIM, MARKT	NEUSTADT A.D.AISCH-BAD WINDSHEIM	BAY	2 401	8531
03 3 60 024	SUHLENDORF	UELZEN	NDSA	2 462	3111
03 2 51 040	SULINGEN, STADT	DIEPHOLZ	NDSA	11 287	2838
08 3 25 057	SULZ AM NECKAR, STADT	ROTTWEIL	BAWU	10 364	7247
07 1 34 088	SULZBACH	BIRKENFELD	RHPF	366	6581
07 1 41 132	SULZBACH	RHEIN-LAHN-KREIS	RHPF	198	5409
06 1 80 012	SULZBACH (TAUNUS)	MAIN-TAUNUS-KREIS	HESS	6 335	6231
09 6 76 160	SULZBACH A. MAIN, MARKT	MILTENBERG	BAY	5 402	8751
08 1 19 075	SULZBACH AN DER MURR	REMS-MURR-KREIS	BAWU	4 698	7157
08 1 27 079	SULZBACH-LAUFEN	SCHWAEBISCH HALL	BAWU	2 267	7166
09 3 71 151	SULZBACH-ROSENBERG, STADT	AMBERG-SULZBACH	BAY	18 030	8458
10 0 41 518	SULZBACH/SAAR, STADT	STADTVERBAND SAARBRUECKEN	SAAR	20 750	6603
07 3 35 046	SULZBACHTAL	KAISERSLAUTERN	RHPF	444	6751
09 7 80 140	SULZBERG, MARKT	OBERALLGAEU	BAY	3 756	8961
08 3 15 111	SULZBURG, STADT	BREISGAU-HOCHSCHWARZWALD	BAWU	2 082	7811
09 6 73 172	SULZDORF A. D. LEDERHECKE	RHOEN-GRABFELD	BAY	1 328	8729
09 1 74 146	SULZEMOOS	DACHAU	BAY	1 808	8061
08 2 15 082	SULZFELD	KARLSRUHE	BAWU	3 948	7519
09 6 73 173	SULZFELD	RHOEN-GRABFELD	BAY	1 568	8741
09 6 75 170	SULZFELD A. MAIN	KITZINGEN	BAY	988	8711
07 3 31 063	SULZHEIM	ALZEY-WORMS	RHPF	640	6501
09 6 78 183	SULZHEIM	SCHWEINFURT	BAY	1 800	8722
09 6 72 155	SULZTHAL, MARKT	BAD KISSINGEN	BAY	864	8731
05 9 58 044	SUNDERN (SAUERLAND), STADT	HOCHSAUERLANDKREIS	NW	25 400	5768
09 1 89 148	SURBERG	TRAUNSTEIN	BAY	2 687	8221
03 4 54 051	SURWOLD	EMSLAND	NDSA	3 270	2991
03 4 54 052	SUSTRUM	EMSLAND	NDSA	1 092	4474
03 2 57 036	SUTHFELD	SCHAUMBURG	NDSA	1 338	3051
05 3 82 064	SWISTTAL	RHEIN-SIEG-KREIS	NW	15 271	5357
03 2 51 041	SYKE, STADT	DIEPHOLZ	NDSA	18 213	2808
01 0 54 133	SYLT-OST	NORDFRIESLAND	SCHH	5 406	2280
09 7 73 170	SYRGENSTEIN	DILLINGEN A.D.DONAU	BAY	2 970	8881
T					
01 0 59 086	TAARSTEDT	SCHLESWIG-FLENSBURG	SCHH	779	2381
07 2 35 131	TABEN-RODT	TRIER-SAARBURG	RHPF	989	5511
09 1 89 149	TACHERTING	TRAUNSTEIN	BAY	4 375	8221
09 1 89 150	TACHING A. SEE	TRAUNSTEIN	BAY	1 636	8221
01 0 58 158	TACKESDORF	RENDSBURG-ECKERNFOERDE	SCHH	107	2211
08 1 36 070	TAEFERROT	OSTALBKREIS	BAWU	937	7070
09 3 74 159	TAENNESBERG, MARKT	NEUSTADT A.D.WALDNAAB	BAY	1 630	8481
09 7 79 217	TAGMERSHEIM	DONAU-RIES	BAY	995	8851
08 1 25 094	TALHEIM	HEILBRONN	BAWU	3 346	7129
08 3 27 048	TALHEIM	TUTTlingen	BAWU	966	7201
01 0 53 125	TALKAU	HERZOGTUM LAUENBURG	SCHH	392	2053
07 2 31 122	TALLING	BERNKASTEL-WITTLICH	RHPF	179	5509
08 1 18 071	TAMM	LUDWIGSBURG	BAWU	7 790	7146

*) GEBIETSSTAND: 1.1.1980.

4 GEMEINDEN IN ALPHABETISCHER ORDNUNG MIT SCHLUESSELNUMMER, WOHNBEVOELKERUNG UND POSTLEITZAHL AM 31.12.1979 *)

SCHLUESSEL- NUMMER	GEMEINDE	KREIS	LAND	BEVOEL- KERUNG	POST- LEIT- ZAHL
09 1 74 147	TANDERN	DACHAU	BAY	2 203	8891
01 0 56 047	TANGSTEDT	PINNEBERG	SCMH	1 527	2081
01 0 62 076	TANGSTEDT	STORMARN	SCHH	5 630	2000
06 2 72 022	TANN (PHOEN), STADT	FULDA	HESS	5 058	6413
09 2 77 148	TANN, MARKT	ROTTAL-INN	BAY	3 163	8342
08 1 36 071	TANNHAUSEN	OSTALBKREIS	BAWU	1 566	7091
08 4 26 117	TANNHEIM	BIBERACH	BAWU	1 915	7951
09 7 79 218	TAPFHEIM	DONAU-RIES	BAY	3 385	8851
03 1 51 030	TAPPENBECK	GIFHORN	NDSA	806	3181
01 0 58 159	TAPPENDORF	RENSBURG-ECKERNFUERDE	SCMH	279	2354
01 0 60 086	TARBEC	SEGEBERG	SCHH	182	2351
03 3 57 047	TARMSTEDT	ROTENBURG (WUEMPPE)	NDSA	2 419	2733
01 0 59 171	TARP	SCHLESWIG-FLENSBURG	SCHH	4 960	2391
01 0 57 083	TASDORF	PLOEN	SCHH	281	2350
01 0 59 101	TASTRUP	SCHLESWIG-FLENSBURG	SCHH	308	2390
01 0 54 134	TATING	NORDFRIESLAND	SCHH	978	2251
08 1 28 115	TAUBERBISCHOFSCHEIM, STADT	MAIN-TAUBER-KREIS	BAWU	12 097	6972
09 6 79 192	TAUBERRETTERSHEIM	WUERZBURG	BAY	815	8701
09 1 83 145	TAUFKIRCHEN	MUEHLDOERF A. INN	BAY	1 067	8261
09 1 84 145	TAUFKIRCHEN	MUENCHEN	BAY	14 278	8021
09 1 77 139	TAUFKIRCHEN (VILS)	ERDING	BAY	7 968	8252
06 1 83 015	TAUNUSSTEIN, STADT	RHEINGAU-TAUNUS-KREIS	HESS	25 429	6204
07 2 35 132	TAWERN	TRIER-SAARBURG	RHPF	2 035	5513
01 0 58 160	TECHELSDORF	RENSBURG-ECKERNFUERDE	SCHH	176	2302
05 5 66 088	TECKLENBURG, STADT	STEINFURT	NW	8 729	4542
08 3 36 086	TEGERNAU	LOERRACH	BAWU	430	7861
09 3 75 204	TEGERNHEIM	REGENSBURG	BAY	3 566	8409
09 1 82 132	TEGERNSEE, STADT	WIESBACH	BAY	4 857	8180
09 1 72 134	TEISENDORF, MARKT	BERCHTESGADENER LAND	BAY	7 750	8221
09 1 71 131	TEISING	ALTOETTING	BAY	1 168	8261
09 2 76 143	TEISNACH, MARKT	REGEN	BAY	2 448	8376
05 5 70 044	TELGTE, STADT	WARENDORF	NW	15 780	4404
07 1 35 081	TELLIG	COCHEM-ZELL	RHPF	305	5581
01 0 51 114	TELLINGSTEDT	DITHMARSCHEN	SCHH	2 316	2245
07 2 35 133	TEMMELS	TRIER-SAARBURG	RHPF	553	5511
08 3 35 080	TENGEN, STADT	KONSTANZ	BAWU	3 943	7708
08 3 16 043	TENINGEN	EMMENDINGEN	BAWU	10 507	7835
08 3 25 058	TENNENBRONN	ROTTWEIL	BAWU	3 681	7741
01 0 51 138	TENSBUETTEL-ROEST	DITHMARSCHEN	SCHH	581	2243
01 0 60 087	TENSFELD	SEGEBERG	SCHH	532	2361
07 3 33 077	TESCHENMOSCHEL	DONNERSBERGKREIS	RHPF	154	6761
03 3 53 033	TESPE	HARBURG	NDSA	2 877	2121
01 0 54 135	TETENBUELL	NORDFRIESLAND	SCHH	737	2251
01 0 59 087	TETENHUSEN	SCHLESWIG-FLENSBURG	SCMH	811	2371
09 4 76 179	TETTAU, MARKT	KRONACH	BAY	3 055	8641
09 2 75 149	TETTENWEIS	PASSAU	BAY	1 671	8399
08 4 35 057	TETTANANG, STADT	BODENSEEKREIS	BAWU	14 667	7992
09 3 76 170	TEUBLITZ, STADT	SCHWANDORF	BAY	6 823	8411

*) GEBIETSSTAND: 1.1.1980.

T
 4 GEMEINDEN IN ALPHABETISCHER ORDNUNG MIT SCHLUESSELNUMMER, WOHNBEVOELKERUNG UND POSTLEITZAHLE AM 31.12.1979 *)

SCHLUESSEL- NUMMER	GEMEINDE	KREIS	LAND	BEVOEL- KERUNG	POST- LEIT- ZAHLE
09 2 73 175	TEUGN	KELHEIM	BAY	1 102	8421
09 3 76 171	TEUNZ	SCHWANDORF	BAY	1 653	8478
09 4 76 180	TFUSCHNITZ, STADT	KRONACH	BAY	2 547	8641
01 0 58 161	THADEN	RENDSBURG-ECKERNFOERDE	SCHH	267	2215
09 1 81 142	THAINING	LANDSBERG A. LECH	BAY	725	8911
07 3 40 051	THALEISCHWEILER-FROESCHEN	PIRMASENS	RHPF	3 817	6784
07 2 31 123	THALFANG	BERNKASTEL-WITTLICH	RHPF	1 419	5509
07 1 38 072	THALHAUSEN	NEUWIED	RHPF	536	5451
07 3 36 097	THALLICHTENBERG	KUSEL	RHPF	548	6799
09 5 76 148	THALPAESSING, MARKT	ROTH	BAY	4 984	8546
09 3 75 205	THALMASSING	REGENSBURG	BAY	2 011	8401
09 7 74 185	THANNHAUSEN, STADT	GUENZBURG	BAY	4 673	8907
09 3 76 172	THANSTEIN	SCHWANDORF	BAY	947	8461
03 3 61 011	THEDINGHAUSEN	VERDEN	NDSA	3 233	2819
09 5 77 172	THEILENHOFEN	WEISSENBURG-GUNZENHAUSEN	BAY	953	8821
09 6 79 193	THEILHEIM	WUERZBURG	BAY	1 997	8701
07 3 36 098	THEISBERGSTEGEN	KUSEL	RHPF	803	6799
09 3 74 160	THEISSEIL	NEUSTADT A.D. WALDNAAB	BAY	811	8480
09 6 74 180	THERES	HASSBERGE	BAY	2 207	8729
09 7 72 207	THIERHAUPTEN, MARKT	AUGSBURG	BAY	3 445	8851
09 4 79 158	THIERSHEIM, MARKT	WUNSIEDEL I. FICHELGEBIRGE	BAY	2 338	8591
09 4 79 159	THIERSTEIN, MARKT	WUNSIEDEL I. FICHELGEBIRGE	BAY	1 591	8671
07 1 40 149	TNOERLINGEN	RHEIN-HUNS RUECK-KREIS	RHPF	123	5449
07 2 35 134	TNOERNICH	TRIER-SAARBURG	RHPF	156	5559
10 0 46 118	THOLEY	SANKT WENDEL	SAAR	12 083	6695
03 3 55 036	THOMASBURG	LUENEBURG	NDSA	953	2121
07 2 35 135	THOMM	TRIER-SAARBURG	RHPF	842	5501
09 6 77 189	THUENGEN, MARKT	MAIN-SPESSART	BAY	1 298	8702
09 6 79 194	THUENGENSHEIM	WUERZBURG	BAY	2 458	8702
07 1 37 101	THUER	MAYEN-KOBLENZ	RHPF	1 394	5441
03 4 54 053	THUINE	EMSLAND	NDSA	1 757	4452
01 0 58 162	THUMBY	RENDSBURG-ECKERNFOERDE	SCHH	569	2335
09 6 72 157	THUNDORF I. UFR.	BAD KISSINGEN	BAY	1 054	8734
09 2 72 150	THURMANSBANG	FREYUNG-GRAFENAU	BAY	2 331	8391
09 4 77 157	THURNAU, MARKT	KULMBACH	BAY	3 984	8656
09 2 75 150	THYRNAU	PASSAU	BAY	3 203	8391
03 1 51 031	TIDDISCHE	GIFHORN	NDSA	834	3181
08 4 26 118	TIEFENBACH	BIBERACH	BAWU	398	7941
09 3 72 163	TIEFENBACH	CHAM	BAY	2 216	8491
09 2 74 182	TIEFENBACH	LANDSHUT	BAY	2 236	8311
09 2 75 151	TIEFENBACH	PASSAU	BAY	4 777	8391
07 1 40 150	TIEFENBACH	RHEIN-HUNS RUECK-KREIS	RHPF	606	6541
08 2 36 062	TIEFENBRONN	ENZKREIS	BAWU	3 773	7533
07 3 32 044	TIEFENTHAL	BAD DUERKHEIM	RHPF	625	6719
07 1 33 104	TIEFENTHAL	BAD KREUZNACH	RHPF	90	6551
01 0 59 088	TIELEN	SCHLESWIG-FLENSBURG	SCHH	323	2371
01 0 51 117	TIELENHEMME	DITHMARSCHEN	SCHH	152	2241
01 0 58 163	TIMMASPE	RENDSBURG-ECKERNFOERDE	SCHH	831	2351

*) GEBIETSSTAND: 1.1.1980.

SCHLUESSEL- NUMMER	GEMEINDE	KREIS	LAND	BEVOEL- KERUNG	POST- LEIT- ZAHL
01 0 55 042	TIMMENDORFER STRAND	OSTHOLSTEIN	SCHH	11 060	2408
01 0 54 136	TINNINGSTEDT	NORDFRIESLAND	SCHH	231	2262
09 3 77 154	TIRSCHENREUTH, STADT	TIRSCHENREUTH	BAY	9 420	8593
03 3 57 048	TISTE	ROTENBURG (WUENPPE)	NDSA	687	2732
08 3 15 113	TITISEE-NEUSTADT, STADT	BREISGAU-HOCHSCHWARZWALD	BAWU	10 898	7820
09 1 76 164	TITTING, MARKT	EICHSTAETT	BAY	2 269	8079
09 2 75 152	TITTLING, MARKT	PASSAU	BAY	3 850	8391
09 1 89 152	TITTMONING, STADT	TRAUNSTEIN	BAY	4 900	8261
05 3 58 056	TITZ	DUEREN	NW	7 320	5177
01 0 58 164	TODENBUETTEL	RENDSBURG-ECKERNFORDE	SCHH	886	2371
01 0 62 078	TODENDORF	STORMARN	SCHH	905	2071
07 1 40 151	TODENROTH	RHEIN-HUNSRUECK-KREIS	RHPF	67	6541
01 0 60 088	TODESFELDE	SEGEBERG	SCHH	767	2361
09 7 71 169	TODTENWEIS	AICHACH-FRIEDBERG	BAY	1 089	8901
08 3 37 108	TODTMOOS	WALDSHUT	BAWU	1 999	7867
08 3 36 087	TODTNAU, STADT	LOERRACH	BAWU	5 051	7868
09 1 71 132	TOEGING A. INN, STADT	ALTOETTING	BAY	8 394	8261
05 1 66 028	TOENISVORST, STADT	VIERSEN	NW	22 216	4154
01 0 54 138	TOENNING, STADT	NORDFRIESLAND	SCHH	4 925	2253
09 4 75 181	TOEPEN	HOF	BAY	1 066	8671
01 0 59 090	TOLK	SCHLESWIG-FLENSBURG	SCHH	931	2381
03 3 53 034	TOPPENSTEDT	HARBURG	NDSA	1 661	2096
01 0 56 048	TORNESCH	PINNEBERG	SCHH	8 486	2082
03 3 53 035	TOSTEDT	HARBURG	NDSA	9 812	2117
03 3 55 037	TOSTERGLOPE	LUENEBURG	NDSA	704	2121
07 2 31 124	TRABEN-TRARBACH, STADT	BERNKASTEL-WITTLICH	RHPF	6 278	5580
09 3 74 148	TRABITZ	NEUSTADT A.D. WALDNAAB	BAY	1 356	8481
09 2 73 177	TRAIN	KELHEIM	BAY	1 270	8421
07 1 33 105	TRAISEN	BAD KREUZNACH	RHPF	580	6551
09 3 72 164	TRAITSCHING	CHAM	BAY	3 245	8499
01 0 53 126	TRAMM	HERZOGTUM LAUENBURG	SCHH	247	2059
01 0 60 089	TRAPPENKAMP	SEGEBERG	SCHH	5 628	2351
09 6 73 174	TRAPPSTADT, MARKT	RHOEN-GRABFELD	BAY	1 123	8741
07 2 35 136	TRASSEM	TRIER-SAARBURG	RHPF	864	5511
09 1 89 154	TRAUNREUT, STADT	TRAUNSTEIN	BAY	18 202	8225
09 1 89 155	TRAUNSTEIN, STADT	TRAUNSTEIN	BAY	17 097	8220
09 3 76 173	TRAUSNITZ	SCHWANDORF	BAY	1 111	8471
09 5 75 166	TRAUTSKIRCHEN	NEUSTADT A.D. RAISCH-BAD WINDSHEIM	BAY	1 090	8501
01 0 62 092	TRAVENBRUECK	STORMARN	SCHH	1 309	2060
01 0 60 090	TRAVENHORST	SEGEBERG	SCHH	203	2361
03 3 54 023	TREBEL	LUECHOW-DANNENBERG	NDSA	1 052	3131
09 4 77 158	TREBGAST	KULMBACH	BAY	1 619	8651
06 1 73 013	TREBUR	GROSS-GERAU	HESS	10 503	6097
07 3 39 058	TRECHTINGSHAUSEN	MAINZ-BINGEN	RHPF	1 100	6531
09 3 72 165	TREFFELSTEIN	CHAM	BAY	1 057	8491
01 0 59 092	TREIA	SCHLESWIG-FLENSBURG	SCHH	1 227	2381
07 1 35 082	TREIS-KARDEN	COCHEM-ZELL	RHPF	2 496	5402
01 0 62 081	TREMSBUETTEL	STORMARN	SCHH	1 317	2071

*) GEBIETSSTAND: 1.1.1980.

T/U

4 GEMEINDEN IN ALPHABETISCHER ORDNUNG MIT SCHLUESSELNUMMER, WOHNBEVOELKERUNG UND POSTLEITZAHL AM 31.12.1979 *)

SCHLUESSEL- NUMMER	GEMEINDE	KREIS	LAND	BEVOEL- KERUNG	POST- LEIT- ZAHL
06 2 74 025	TRENDELBURG, STADT	KASSEL	HESS	5 749	3526
01 0 51 118	TRENNEWURTH	DITHMARSCHEN	SCHH	333	2220
09 5 77 173	TREUCHTLINGEN, STADT	WEISSENBURG-GUNZENHAUSEN	BAY	12 021	8830
08 3 26 060	TRIEBERG IM SCHWARZWALD, STADT	SCHWARZWALD-BAAER-KREIS	BAWU	6 467	7740
09 6 77 154	TRIEFENSTEIN, MARKT	MAIN-SPESSART	BAY	3 480	8771
07 2 11 000	TRIER, STADT	KREISFREIE STADT	RHPF	95 736	5500
07 1 31 079	TRIEPSCHIED	AHRWEILER	RHPF	48	5489
07 2 35 137	TRIERWEILER	TRIER-SAARBURG	RHPF	2 219	5501
09 2 77 149	TRIFTERN, MARKT	ROTTAL-INN	BAY	4 742	8343
07 2 32 126	TRIMPERT	BITBURG-PRUEM	RHPF	212	5521
07 3 35 047	TRIPPSTADT	KAISERSLAUTERN	RHPF	2 525	6751
01 0 62 082	TRITTAU	STORMARN	SCHH	5 689	2077
07 2 31 207	TRITTENHEIM	BERNKASTEL-WITTLICH	RHPF	1 278	5559
08 4 15 073	TROCHTELFINGEN, STADT	REUTLINGEN	BAWU	5 051	7411
01 0 57 082	TROENDEL	PLOEN	SCHH	388	2322
09 4 79 161	TROESTAU	WUNSIEDEL I. FICHELGEBIRGE	BAY	2 532	8591
09 4 75 182	TROGEN	HOF	BAY	1 299	8671
05 3 82 068	TROISDORF, STADT	RHEIN-SIEG-KREIS	NW	57 733	5210
08 3 27 049	TROSSINGEN, STADT	TUTTLINGEN	BAWU	10 957	7218
09 1 89 157	TROSTBERG, STADT	TRAUNSTEIN	BAY	9 786	8223
07 3 40 052	TRULBEN	PIRMASENS	RHPF	1 348	6781
09 7 78 202	TRUNKELSBURG	UNTERALLGAEU	BAY	1 378	8941
09 4 76 182	TSCHIRN	KRONACH	BAY	749	8641
09 5 73 129	TUCHENBACH	FUERTH	BAY	829	8501
08 4 16 041	TUEBINGEN, UNIVERSITAETSSTADT	TUEBINGEN	BAWU	72 167	7400
03 1 51 032	TUELAU	GIFHORN	NDSA	1 144	3121
01 0 54 140	TUEMLAUER KOOG	NORDFRIESLAND	SCHH	148	2251
09 1 79 149	TUERKENFELD	FUERSTENFELDBRUCK	BAY	2 323	8081
09 7 78 203	TUERKHEIM, MARKT	UNTERALLGAEU	BAY	5 159	8939
09 1 71 133	TUESSLING, MARKT	ALTOETTING	BAY	2 395	8264
01 0 58 165	TUETTENDORF	RENSBURG-ECKERNFOERDE	SCHH	885	2303
08 3 36 089	TUNAU	LOERRACH	BAWU	188	7869
08 3 26 061	TUNINGEN	SCHWARZWALD-BAAER-KREIS	BAWU	2 286	7201
09 1 87 179	TUNTENHAUSEN	ROSENHEIM	BAY	3 975	8019
09 7 78 204	TUSSENHAUSEN, MARKT	UNTERALLGAEU	BAY	2 146	8939
08 3 27 050	TUTTLINGEN, STADT	TUTTLINGEN	BAWU	31 555	7200
09 1 88 141	TUTZING	STARNBERG	BAY	8 972	8132
01 0 59 097	TWEDT	SCHLESWIG-FLENSBURG	SCHH	442	2381
03 1 54 023	TWIEFLINGEN	HELMSTEDT	NDSA	869	3339
03 4 54 054	TWIST	EMSLAND	NDSA	7 846	4477
06 2 77 017	TWISTETAL	WALDECK-FRANKENBERG	HESS	4 555	3549
03 2 51 042	TWISTRINGEN, STADT	DIEPHOLZ	NDSA	11 254	2832
09 1 71 134	TYRLACHING	ALTOETTING	BAY	796	8261

U

08 2 15 084	UBSTADT-WEIMER	KARLSRUHE	BAWU	9 738	7521
03 2 56 033	UCHTE, FLECKEN	NIENBURG (WESER)	NDSA	4 743	3079
07 3 31 064	UDENHEIM	ALZEY-WORMS	RHPF	831	6501

*) GEBIETSSTAND: 1.1.1980 .

4 GEMEINDEN IN ALPHABETISCHER ORDNUNG MIT SCHLUESSELNUMMER, WOHNBEVOELKERUNG UND POSTLEITZAHL AM 31.12.1975. *)

U

SCHLUESSEL- NUMMER	GEMEINDE	KREIS	LAND	BEVOEL- KERUNG	POST- LEIT- ZAHL
07 2 33 074	UDLER	DAUN	RHPF	257	5569
05 3 70 028	UEBACH-PALENBERG, STADT	HEINSBERG	NW	22 623	5132
07 2 32 127	UEBEREISENBACH	BITBURG-PRUEM	RHPF	45	5529
10 0 44 119	UEBERHERRN	SAARLOUIS	SAAR	11 096	6621
08 4 35 059	UEBERLINGEN, STADT	BODENSEEKREIS	BAWU	18 480	7770
09 1 89 159	UEBERSEE	TPAUNSTEIN	BAY	3 789	8212
09 6 78 186	UECHTELHAUSEN	SCHWEINFURT	BAY	3 445	8721
05 1 54 056	UEDEM	KLEVE	NW	6 338	4182
07 2 33 075	UEDERSDORF	DAUN	RHPF	961	5569
09 5 75 167	UEHLFELD, MARKT	NEUSTADT A.D. AISCH-BAD WINDSHEIM	BAY	2 247	8531
08 3 37 128	UEHLINGEN-BIRKENDORF	WALDSHUT	BAWU	4 279	7891
03 1 58 031	UEHRDE	WOLFENBUETTEL	NDSA	1 205	3307
01 0 59 093	UELSBY	SCHLESWIG-FLENSBURG	SCHH	470	2381
03 4 56 023	UELSEN	GRAFSCHAFT BENTHEIM	NDSA	3 657	4459
07 3 39 059	UELVERSHEIM	MAINZ-BINGEN	RHPF	777	6501
01 0 54 141	UELVESBUELL	NORDFRIESLAND	SCHH	274	2251
03 3 60 025	UELZEN, STADT	UELZEN	NDSA	36 536	3110
07 2 33 242	UERSFELD	DAUN	RHPF	546	5441
07 2 31 125	UERZIG	BERNKASTEL-WITTLICH	RHPF	995	5564
07 2 33 243	UESS	DAUN	RHPF	62	5441
01 0 56 049	UETERSEN, STADT	PINNEBERG	SCHH	16 258	2082
07 2 32 333	UETT FELD	BITBURG-PRUEM	RHPF	530	5541
09 6 79 196	UETTINGEN	WUERZBURG	BAY	1 143	8702
03 2 53 017	UETZE	HANNOVER	NDSA	16 954	3162
07 2 33 076	UEXHEIM	DAUN	RHPF	1 504	5531
09 5 75 168	UFFENHEIM, STADT	NEUSTADT A.D. AISCH-BAD WINDSHEIM	BAY	5 544	8704
09 1 80 134	UFFING A. STAFFELSEE	GARMISCH-PARTENKIRCHEN	BAY	2 079	8114
08 1 17 051	UNINGEN	GOEPPINGEN	BAWU	11 731	7336
08 4 35 066	UHLINGEN-MUEHLHOFEN	BODENSEEKREIS	BAWU	4 839	7772
07 1 40 153	UHLER	RHEIN-HUNS RUECK-KREIS	RHPF	347	5449
08 4 21 000	ULM, UNIVERSITAETSSTADT	STADTKREIS	BAWU	99 560	7900
07 1 35 083	ULMEN	COCHEM-ZELL	RHPF	2 826	5441
07 3 36 099	ULMET	KUSEL	RHPF	829	6799
06 1 84 018	ULRICHSTEIN, STADT	VOGELSBURGKREIS	HESS	3 224	6314
01 0 59 094	ULSNIS	SCHLESWIG-FLENSBURG	SCHH	684	2381
08 3 15 115	UNKIRCH	BREISGAU-HOCHSCHWARZWALD	BAWU	4 082	7801
08 4 26 120	UMMENDORF	BIBERACH	BAWU	3 405	7951
03 1 51 033	UMPERN	GIFHORN	NDSA	988	3101
03 3 53 036	UNDELOH	HARBURG	NDSA	832	2111
07 3 39 060	UNDENHEIM	MAINZ-BINGEN	RHPF	1 649	6509
09 7 78 205	UNGERHAUSEN	UNTERALLGAEU	BAY	862	8941
07 1 38 073	UNKEL, STADT	NEUWIED	RHPF	3 648	5463
07 3 33 078	UNKENBACH	DONNERSBERGKREIS	RHPF	236	6763
08 4 26 121	UNLINGEN	BIBERACH	BAWU	2 025	7941
05 9 78 036	UNNA, STADT	UNNA	NW	56 903	4750
07 1 43 300	UNNAU	WESTERWALDKREIS	RHPF	1 635	5239
09 6 73 175	UNSLEBEN	RHOEN-GRABFELD	BAY	914	8741
09 1 80 135	UNTERAMMERGAU	GARMISCH-PARTENKIRCHEN	BAY	1 237	8101

*) GEBIETSSTAND: 1.1.1980.

U

4. GEMEINDEN IN ALPHABETISCHER ORDNUNG MIT SCHLUESSELNUMMER, WOHNBEOELKERUNG UND POSTLEITZAHL AM 31.12.1979 *)

SCHLUESSEL- NUMMER	GEMEINDE	KREIS	LAND	BEVOEL- KERUNG	POST- LEIT- ZAHL
09 1 81 143	UNTERDIESSEN	LANDSBERG A. LECH	BAY	964	8911
09 2 77 151	UNTERDIETFURT	ROTTAL-INN	BAY	1 407	8331
09 7 78 207	UNTEREGG	UNTERALLGAEU	BAY	1 213	8949
08 1 25 096	UNTEREISESHEIM	HEILBRONN	BAWU	2 587	7101
08 1 16 068	UNTERENSINGEN	ESSLINGEN	BAWU	4 027	7441
09 1 84 147	UNTERFOEHRING	MUENCHEN	BAY	5 386	8043
09 2 75 153	UNTERGRIESBACH, MARKT	PASSAU	BAY	5 584	8391
08 1 25 098	UNTERGRUPPENBACH	HEILBRONN	BAWU	6 347	7101
09 1 84 148	UNTERHACHING	MUENCHEN	BAY	17 026	8025
07 3 36 100	UNTERJECKENBACH	KUSEL	RHPF	121	6759
08 3 26 065	UNTERKIRNACH	SCHWARZWALD-BAAR-KREIS	BAWU	2 483	7731
09 4 74 168	UNTERLEINLEITER	FORCHHEIM	BAY	1 358	8551
03 3 51 020	UNTERLUESS	CELLE	NDSA	4 622	3104
08 4 25 123	UNTERMARCHTAL	ALB-DONAU-KREIS	BAWU	885	7934
09 7 72 209	UNTERMEITINGEN	AUGSBURG	BAY	4 374	8931
09 6 74 210	UNTERMERZBACH	HASSBERGE	BAY	1 748	8601
08 1 27 086	UNTERMUENKHEIM	SCHWAEBISCH HALL	BAWU	2 371	7177
09 1 71 135	UNTERNEUKIRCHEN	ALTOETTING	BAY	2 084	8261
09 6 79 201	UNTERPLEICHFELD	WUERZBURG	BAY	2 218	8702
08 2 35 073	UNTERREICHENBACH	CALW	BAWU	1 952	7267
09 1 83 147	UNTERREIT	MUEHLDORF A. INN	BAY	1 332	8091
09 7 75 161	UNTERROTH	NEU-ULM	BAY	867	7919
09 1 84 149	UNTERSCHLEISSHEIM	MUENCHEN	BAY	15 129	8044
08 1 36 075	UNTERSCHNEIDHEIM	OSTALBKREIS	BAWU	3 836	7094
09 5 71 208	UNTERSCHWANINGEN	ANSBACH	BAY	843	8821
07 1 43 077	UNTERSCHAUSEN	WESTERWALDKREIS	RHPF	359	5431
09 4 73 170	UNTERSIEMAU	COBURG	BAY	3 832	8621
08 4 25 124	UNTERSTADION	ALB-DONAU-KREIS	BAWU	540	7931
09 4 77 159	UNTERSTEINACH	KULMBACH	BAY	2 022	8651
09 7 77 175	UNTERTHINGAU, MARKT	OSTALLGAEU	BAY	2 231	8951
08 4 25 125	UNTERWACHINGEN	ALB-DONAU-KREIS	BAWU	143	7932
08 4 36 077	UNTERWALDHAUSEN	RAVENSBERG	BAWU	205	7961
09 1 89 160	UNTERWOESSEN	TRAUNSTEIN	BAY	2 688	8211
09 3 72 167	UNTERZELL	CHAM	BAY	1 524	8411
09 7 77 176	UNTRASRIED	OSTALLGAEU	BAY	1 096	8961
07 1 40 154	UNZENBERG	RHEIN-HUNSRUECK-KREIS	RHPF	361	6541
03 4 52 024	UPGANT-SCHOTT	AURICH	NDSA	2 761	2986
01 0 54 142	UPHUSUM	NORDFRIESLAND	SCHH	404	2264
03 4 57 020	UPLINGEN	LEER	NDSA	9 326	2912
07 2 32 128	UPPERSCHAUSEN	BITBURG-PRUEM	RHPF	65	5528
08 4 15 078	URACH, STADT	REUTLINGEN	BAWU	10 886	7432
07 1 38 074	URBACH	NEUWIED	RHPF	923	5419
08 1 19 076	URBACH	REMS-MURR-KREIS	BAWU	6 944	7067
07 1 37 224	URBAR	MAYEN-KOBLENZ	RHPF	2 784	5411
07 1 35 084	URMERSBACH	COCHEN-ZELL	RHPF	406	5441
07 1 37 225	URMITZ	MAYEN-KOBLENZ	RHPF	3 003	5401
09 7 74 116	URSBERG	GUENZBURG	BAY	3 692	8909
07 1 35 085	URSCHMITT	COCHEN-ZELL	RHPF	248	5591

*) GEBIETSSTAND: 1.1.1980.

4 GEMEINDEN IN ALPHABETISCHER ORDNUNG MIT SCHLUESSELNUMMER, WOHNBEVOELKERUNG UND POSTLEITZAHL AM 31.12.1979 *)

SCHLUESSEL- NUMMER	GEMEINDE	KREIS	LAND	BEVOEL- KERUNG	POST- LEIT- ZAHL
09 3 71 154	URSENSOLLEN	AMBERG-SULZBACH	BAY	2 767	8451
09 6 77 193	URSPRINGEN	MAIN-SPESSART	BAY	1 799	8771
07 2 32 129	USCH	BITBURG-PRUEM	RHPF	74	5524
06 1 76 011	USINGEN, STADT	HOCHTAUNUSKREIS	HESS	10 248	6390
03 1 55 012	USLAR, STADT	NORTHEIM	NDSA	16 544	3418
09 7 72 211	USTERSBACH	AUGSBURG	BAY	1 094	8901
03 4 62 016	UTARP	WITTMUND	NDSA	582	2941
01 0 54 143	UTERSUM	NORDFRIESLAND	SCHH	498	2270
03 3 52 054	UTHLEDE	CUXHAVEN	NDSA	809	2851
07 2 32 102	UTSCHEID	BITBURG-PRUEM	RHPF	516	5529
09 5 72 158	UTTENREUTH	ERLANGEN-HOECHSTADT	BAY	4 855	8521
08 4 26 124	UTTENWEILER	BIBERACH	BAWU	2 780	7946
09 1 81 144	UTTING A. AMMERSEE	LANDSBERG A. LECH	BAY	2 647	8919
08 3 36 090	UTZENFELD	LOERRACH	BAWU	495	7861
07 1 40 156	UTZENHAIN	RHEIN-HUNS RUECK-KREIS	RHPF	118	5449
07 2 33 077	UTZERATH	DAUN	RHPF	228	5569

V

01 0 61 105	VAALE	STEINBURG	SCHH	1 063	2211
01 0 61 106	VAALERPOOR	STEINBURG	SCHH	207	2211
09 1 89 161	VACHENDORF	TRAUNSTEIN	BAY	1 459	8221
03 1 58 032	VAHLBERG	WOLFENBUETTEL	NDSA	871	3307
03 2 55 035	VAHLBRUCH	HOLZMINDEN	NDSA	573	3453
03 3 57 049	VAHLDE	ROTENBURG (WUEMME)	NDSA	510	2721
08 1 18 073	VAIHINGEN AN DER ENZ, STADT	LUDWIGSBURG	BAWU	22 742	7143
07 1 37 226	VALLENDAR, STADT	MAYEN-KOBLENZ	RHPF	9 555	5414
09 1 82 133	VALLEY	WIESBACH	BAY	2 312	8151
07 1 35 086	VALWIG	COCHEM-ZELL	RHPF	364	5591
03 4 55 026	VAREL, STADT	FRIESLAND	NDSA	24 211	2930
03 2 51 043	VARREL	DIEPHOLZ	NDSA	1 560	2839
03 3 55 038	VASTORF	LUENEBURG	NDSA	702	2121
09 1 75 132	VATERSTETTEN	EBERSBERG	BAY	17 613	8011
03 1 57 007	VECHELDE	PEINE	NDSA	12 698	3303
03 4 60 009	VECHTA, STADT	VECHTA	NDSA	22 801	2848
09 5 73 130	VEITSBRONN	FUERTH	BAY	5 435	8501
09 6 79 202	VEITSHOECHHEIM	WUERZBURG	BAY	8 326	8702
07 1 34 089	VEITSRODT	BIRKENFELD	RHPF	653	6581
05 1 58 032	VELBERT, STADT	METTMANN	NW	93 302	5620
09 3 73 167	VELBURG, STADT	NEUMARKT I. D. OPF.	BAY	4 117	8436
09 2 74 183	VELDEN, MARKT	LANDSHUT	BAY	4 367	8319
09 5 74 160	VELDEN, STADT	NUERNBERGER LAND	BAY	1 841	8564
07 2 31 126	VELDENZ	BERNKASTEL-WITTLICH	RHPF	985	5551
05 5 54 064	VELEN	BORKEN	NW	9 298	4282
08 1 27 089	VELLBERG, STADT	SCHWAEBISCH HALL	BAWU	3 376	7175
06 2 74 026	VELLMAR, STADT	KASSEL	HESS	16 162	3502
03 1 54 024	VELPKE	HELMSTEDT	NDSA	3 201	3185
03 1 58 033	VELTHEIM (OHE)	WOLFENBUETTEL	NDSA	892	3305
07 3 31 065	VENDERSHEIM	ALZEY-WORMS	RHPF	421	6551

*) GEBIETSSTAND: 1.1.1980.

V
4 GEMEINDEN IN ALPHABETISCHER ORDNUNG MIT SCHLUESSELNUMMER, WOHNBEVOELKERUNG UND POSTLEITZAHL AM 31.12.1979 *)

SCHLUESSEL- NUMMER	GEMEINDE	KREIS	LAND	BEVOEL- KERUNG	POST- LEIT- ZAHL
07 3 37 077	VENNINGEN	SUEDLICHE WEINSTRASSE	RHPF	843	6731
03 3 61 012	VERDEN (ALLER), STADT	VERDEN	NDSA	24 275	2810
08 4 37 114	VEPINGENSTADT, STADT	SIGMARINGEN	BAWU	2 124	7484
05 7 54 044	VERL	GUETERSLOH	NW	18 312	4837
05 7 54 048	VERSMOLD, STADT	GUETERSLOH	NW	18 287	4804
09 5 72 159	VESTENBERGSGREUTH, MARKT	ERLANGEN-HOECHSTADT	BAY	1 175	8531
07 1 38 075	VETTELSCHOSS	NEUWIED	RHPF	2 218	5461
05 3 58 060	VETTWEISS	DUEREN	NW	6 878	5167
09 2 76 144	VIECHTACH, STADT	REGEN	BAY	7 115	8374
07 1 43 078	VIELBACH	WESTERWALDKREIS	RHPF	458	5419
03 1 53 013	VIENENBURG, STADT	GOSLAR	NDSA	11 655	3387
03 3 57 050	VIERDEN	ROTENBURG (WUEMME)	NDSA	622	2732
09 4 71 207	VIERETH	BAMBERG	BAY	2 620	8602
07 2 35 140	VIERHERRENBORN	TRIER-SAARBURG	RHPF	219	5504
03 3 53 037	VIERHOEFEN	HARBURG	NDSA	720	2091
09 1 74 150	VIERKIRCHEN	DACHAU	BAY	2 729	8061
06 1 71 020	VIERNHEIM, STADT	BERGSTRASSE	HESS	29 645	6806
05 1 66 032	VIERSEN, STADT	VIERSEN	NW	81 419	4060
09 1 81 133	VILGERTSHOFEN	LANDSBERG A.LECH	BAY	1 565	8911
09 7 73 179	VILLENBACH	DILLINGEN A.D.DONAU	BAY	1 062	8881
08 3 26 074	VILLINGEN-SCHWENNINGEN, STADT	SCHWARZWALD-BAAR-KREIS	BAWU	78 465	7730
08 3 25 060	VILLINGENDORF	ROTTWEIL	BAWU	2 340	7211
06 1 78 015	VILLMAR	LIMBURG-WEILBURG	HESS	6 500	6256
09 2 74 184	VILSBIBURG, STADT	LANDSHUT	BAY	9 476	8313
09 3 71 156	VILSECK, STADT	AMBERG-SULZBACH	BAY	5 507	8453
09 2 74 185	VILSHEIM	LANDSHUT	BAY	1 561	8311
09 2 75 154	VILSHOFEN, STADT	PASSAU	BAY	14 436	8358
07 3 40 053	VINNINGEN	PIRMASENS	RHPF	1 629	6781
01 0 54 144	VIOEL	NORDFRIESLAND	SCHH	1 092	2251
07 1 37 105	WIRNEBURG	MAYEN-KOBLENZ	RHPF	331	5441
03 4 60 010	VISBEK	VECHTA	NDSA	7 691	2849
03 3 57 051	VISSELHOEVEDE, STADT	ROTENBURG (WUEMME)	NDSA	9 932	2722
05 7 58 036	VLOTHO, STADT	HERFORD	NW	20 106	4973
03 3 55 039	VOEGELSEN	LUENEBURG	NDSA	1 844	2121
06 2 77 018	VOEHL	WALDECK-FRANKENBERG	HESS	5 676	3546
08 3 26 068	VOEHRENBACH, STADT	SCHWARZWALD-BAAR-KREIS	BAWU	4 307	7741
08 3 25 061	VOEHRINGEN	ROTTWEIL	BAWU	3 207	7243
09 7 75 162	VOEHRINGEN, STADT	NEU-ULM	BAY	12 259	7917
07 3 37 078	VOELKERSWEILER	SUEDLICHE WEINSTRASSE	RHPF	527	6748
10 0 41 519	VOELKLINGEN, STADT	STADTVERBAND SAARBUECKEN	SAAR	44 901	6620
05 1 70 044	VOERDE (NIEDERRHEIN)	WESEL	NW	31 442	4223
08 3 16 045	VOERSTETTEN	EMMENDINGEN	BAWU	1 832	7801
08 4 36 078	VOGT	RAVENSBURG	BAWU	3 577	7981
09 1 87 181	VOGTAREUTH	ROSENHEIM	BAY	1 977	8091
08 3 15 133	VOGTSBURG IM KAISERSTUHL, STADT	BREISGAU-HOCHSCHWARZWALD	BAWU	5 082	7818
09 1 86 158	VOHBURG A. D. DONAU, STADT	PPAFFENHOFEN A.D.ILM	BAY	5 567	8075
09 3 74 162	VOHENSTRAUSS, STADT	NEUSTADT A.D.WALDNAAB	BAY	7 086	8483
09 6 75 174	VOLKACH, STADT	KITZINGEN	BAY	7 926	8712

*)GEBIETSSTAND:1.1.1980.

SCHLUESSEL- NUMMER	GEMEINDE	KREIS	LAND	BEVOEL- KERUNG	POST- LEIT- ZAHL
09 2 73 178	VOLKENSCHWAND	KELHEIM	BAY	1 355	8301
08 3 35 081	VOLKERTSHAUSEN	KONSTANZ	BAWU	1 840	7701
07 1 32 110	VOLKERZEN	ALTENKIRCHEN (WESTERWALD)	RHPF	67	5231
07 1 37 106	VOLKESFELD	MAYEN-KOBLENZ	RHPF	466	5441
06 2 77 019	VOLKMARSEN, STADT	WALDECK-FRANKENBERG	HESS	6 503	3549
03 3 56 010	VOLLERSODE	OSTERHOLZ	NDSA	2 777	2864
01 0 54 145	VOLLERWIEK	NORDFRIESLAND	SCHH	217	2256
07 1 34 090	VOLLMERSBACH	BIRKENFELD	RHPF	521	6581
07 3 34 031	VOLLMERSWEILER	GERMERSHEIM	RHPF	168	6729
01 0 54 146	VOLLSTEDT	NORDFRIESLAND	SCHH	126	2257
01 0 51 119	VOLSEMENHUSEN	DITHMARSCHEN	SCHH	441	2220
03 4 59 032	VOLTLAG	OSNABRUECK	NDSA	1 508	4553
07 1 33 106	VOLXHEIM	BAD KREUZNACH	RHPF	811	6551
09 3 74 163	VORBACH	NEUSTADT A.D. WALDNAAB	BAY	864	8581
07 3 37 079	VORDERWEIDENTHAL	SUEDLICHE WEINSTRASSE	RHPF	604	6749
03 1 51 034	VORDORF	GIFHORN	NDSA	2 087	3171
09 5 74 161	VORRA	NUERNBERGER LAND	BAY	1 685	8561
03 3 57 052	VORWERK	ROTENBURG (WUEMME)	NDSA	820	2733
05 5 54 068	VREDEN, STADT	BORKEN	NW	18 169	4426
03 4 54 055	VREES	EMSLAND	NDSA	963	4476
W					
01 0 58 166	WAABS	RENSBURG-ECKERNFOERDE	SCHH	1 235	2331
03 1 52 027	WAAKE	GOETTINGEN	NDSA	1 409	3401
09 1 82 134	WAAKIRCHEN	MIESBACH	BAY	4 701	8176
09 7 77 177	WAAK, MARKT	OSTALLGAEU	BAY	1 703	8939
06 2 76 025	WABERN	SCHWALM-EDER-KREIS	HESS	7 568	3583
07 3 31 066	WACHENHEIM	ALZEY-WORMS	RHPF	532	6521
07 3 32 046	WACHENHEIM AN DER WEINSTRASSE, STADT	BAD DUERKHEIM	RHPF	4 279	6706
09 5 72 160	WACHENROTH, MARKT	ERLANGEN-HOECHSTADT	BAY	1 408	8602
05 3 82 072	WACHTBERG	RHEIN-SIEG-KREIS	NW	16 477	5307
05 1 54 060	WACHTENDONK	KLEVE	NW	5 736	4175
01 0 61 107	WACKEN	STEINBURG	SCHH	1 394	2211
07 3 39 061	WACKERNHEIM	MAINZ-BINGEN	RHPF	1 835	6501
09 1 73 145	WACKERSBERG	BAD TOELZ-WOLFRATSHAUSEN	BAY	2 853	8170
09 3 76 175	WACKERSDORF	SCHWANDORF	BAY	3 693	8464
03 3 54 024	WADDEWEITZ	LUECHOW-DANNENBERG	NDSA	1 044	3131
10 0 42 116	WADERN, STADT	MERZIG-WADERN	SAAR	16 156	6618
05 5 70 048	WADERSLOH	WARENDORF	NW	10 920	4724
10 0 44 120	WADGASSEN	SAARLOUIS	SAAR	19 067	6622
06 1 79 030	WAECHTERSACH, STADT	MAIN-KINZIG-KREIS	HESS	10 223	6480
08 1 17 053	WAESCHENBEUREN	GOEPPINGEN	BAWU	2 741	7321
09 3 72 168	WAFFENBRUNN	CHAM	BAY	1 709	8491
03 2 51 044	WAGENFELD	DIEPHOLZ	NDSA	7 174	2841
07 1 35 087	WAGENHAUSEN	COCHEM-ZELL	RHPF	74	5591
03 1 51 035	WAGENHOFF	GIFHORN	NDSA	734	3171
01 0 59 095	WAGERSROTT	SCHLESWIG-FLENSBURG	SCHH	264	2347
08 2 15 106	WAGHAEUSEL	KARLSRUHE	BAWU	17 053	6833

*) GEBIETSSTAND: 1.1.1980.

W
 4 GEMEINDEN IN ALPHABETISCHER ORDNUNG MIT SCHLUESSELNUMMER, WOHNBEVOELKERUNG UND POSTLEITZAHL AM 31.12.1979 *)

SCHLUESSEL- NUMMER	GEMEINDE	KREIS	LAND	BEVOEL- KERUNG	POST- LEIT- ZAHL
09 1 89 162	WAGING A. SEE, MARKT	TRAUNSTEIN	BAY	4 902	8221
07 1 40 158	WAHLPACH	RHEIN-HUNS RUECK-KREIS	RHPF	155	6542
07 1 40 159	WAHLENAU	RHEIN-HUNS RUECK-KREIS	RHPF	154	6541
07 3 31 067	WAHLHEIM	ALZEY-WORMS	RHPF	461	6509
07 1 43 301	WAHLROD	WESTERWALDKREIS	RHPF	743	5231
06 2 74 027	WAHLSBURG	KASSEL	HESS	3 198	3417
01 0 60 092	WAHLSTEDT, STADT	SEGEBERG	SCHH	9 203	2362
01 0 57 084	WAHLSTORF	PLOEN	SCHH	438	2308
07 3 36 101	WAHNWEGEN	KUSEL	RHPF	732	6799
03 1 51 036	WAHRENHOLZ	GIFHORN	NDSA	2 108	3126
08 1 19 079	WAIBLINGEN, STADT	REMS-MURR-KREIS	BAWU	44 968	7050
08 2 26 091	WAIBSTADT, STADT	RHEIN-NECKAR-KREIS	BAWU	4 785	6923
09 3 74 164	WAIDHAUS, MARKT	NEUSTADT A.D. WALDNAAB	BAY	2 409	8481
09 1 85 166	WAIDHOFEN	NEUBURG-SCHROBENHAUSEN	BAY	1 579	8899
07 1 43 302	WAIGANDSHAIN	WESTERWALDKREIS	RHPF	214	5439
09 6 78 190	WAIGOLSHAUSEN	SCHWEINFURT	BAY	2 593	8722
08 4 26 125	WAIN	BIBERACH	BAWU	1 244	7959
09 4 72 197	WAISCHENFELD, STADT	BAYREUTH	BAY	2 944	8551
01 0 60 093	WAKENDORF I	SEGEBERG	SCHH	323	2061
01 0 60 094	WAKENDORF II	SEGEBERG	SCHH	994	2359
03 4 54 056	WALCHUM	EMSLAND	NDSA	1 096	4471
09 3 72 169	WALD	CHAM	BAY	2 171	8411
09 7 77 179	WALD	OSTALLGAEU	BAY	859	8952
08 4 37 118	WALD	SIGMARINGEN	BAWU	2 546	7794
06 1 71 021	WALD-MICHELEACH	BERGSTRASSE	HESS	10 537	6948
08 2 37 074	WALDACHTAL	FREUDENSTADT	BAWU	4 987	7244
07 3 39 062	WALDALGESHEIM	MAINZ-BINGEN	RHPF	2 481	6531
09 6 71 156	WALDASCHAFF	ASCHAFFENBURG	BAY	3 575	8752
07 1 33 107	WALDBOECKELHEIM	BAD KREUZNACH	RHPF	2 306	6551
07 1 38 076	WALDBREITBACH	NEUWIED	RHPF	2 040	5451
05 3 74 044	WALDBROEL, STADT	OBBERBERGISCHE KREIS	NW	14 939	5220
08 2 15 110	WALDBRONN	KARLSRUHE	BAWU	11 863	7517
08 2 25 118	WALDBRUNN	NECKAR-ODENWALD-KREIS	BAWU	4 187	6935
09 6 79 204	WALDBRUNN	WUERZBURG	BAY	1 644	8702
06 1 78 016	WALDBRUNN (WESTERWALD)	LIMBURG-WEILBURG	HESS	5 150	6251
09 6 79 205	WALDBUETTTELBRUNN	WUERZBURG	BAY	3 890	8702
08 4 36 079	WALDBURG	RAVENSBURG	BAWU	2 016	7981
08 4 15 087	WALDDORFHAESLACH	REUTLINGEN	BAWU	3 325	7401
06 2 77 020	WALDECK, STADT	WALDECK-FRANKENBERG	HESS	6 995	3544
06 1 83 016	WALDEMS	RHEINGAU-TAUNUS-KREIS	HESS	4 427	6273
08 1 15 048	WALDENBUCH, STADT	BOEBLINGEN	BAWU	7 218	7035
08 1 26 085	WALDENBURG, STADT	HOHENLOHEKREIS	BAWU	2 385	7112
09 3 72 170	WALDERBACH	CHAM	BAY	1 643	8411
09 3 77 157	WALDERSHOF, STADT	TIRSCHENREUTH	BAY	4 408	8591
07 1 37 227	WALDESCH	MAYEN-KOBLENZ	RHPF	2 272	5401
05 3 70 032	WALDFEUCHT	HEINSBERG	NW	7 063	5137
07 3 40 054	WALDFISCHBACH-BURGALBEN	PIRMASENS	RHPF	5 440	6757
07 3 33 079	WALDGRENWEILER	DONNERSBERGKREIS	RHPF	271	6761

*) GEBIETSSTAND: 1.1.1980.

SCHLUESSEL- NUMMER	GEMEINDE	KREIS	LAND	BEVOEL- KERUNG	POST- LEIT- ZAHL
07 3 37 080	WALDHAMBACH	SUEDLICHE WEINSTRASSE	RHPF	304	6749
07 2 32 130	WALDHOF-FALKENSTEIN	BITBURG-PRUEM	RHPF	34	5529
06 2 78 012	WALDKAPPEL, STADT	WERRA-MEISSNER-KREIS	HESS	5 223	3445
08 3 16 056	WALDKIRCH, STADT	EMMENDINGEN	BAWU	18 723	7808
09 2 72 151	WALDKIRCHEN, STADT	FREYUNG-GRAFENAU	BAY	8 835	8392
09 1 83 148	WALDKRAIBURG, STADT	MUEHLDORF A.-INN	BAY	21 286	8264
07 1 33 108	WALDLAUPERSHEIM	BAD KREUZNACH	RHPF	712	6531
07 3 35 048	WALDLEININGEN	KAISERSLAUTERN	RHPF	438	6751
07 3 36 102	WALDMOHR	KUSEL	RHPF	4 675	6797
07 1 43 303	WALDMUENLEN	WESTERWALDKREIS	RHPF	218	5439
09 3 72 171	WALDMUENCHEN, STADT	CHAM	BAY	7 192	8494
07 1 31 081	WALDORF	AHRWEILER	RHPF	754	5481
07 2 35 141	WALDRACH	TRIER-SAARBURG	RHPF	2 078	5501
07 3 37 081	WALDRORFBACH	SUEDLICHE WEINSTRASSE	RHPF	374	6749
09 3 77 158	WALDSASSEN, STADT	TIRSCHENREUTH	BAY	8 472	8595
07 3 38 026	WALDSEE	LUDWIGSHAFEN	RHPF	4 215	6701
08 3 37 126	WALDSHUT-TIENGEN, STADT	WALDSHUT	BAWU	21 420	7890
06 1 89 022	WALDSOLMS	WETTERAUKREIS	HESS	4 064	6331
08 1 36 079	WALDSTETTEN	OSTALBKREIS	BAWU	6 233	7076
09 7 74 191	WALDSTETTEN, MARKT	GUENZBURG	BAY	956	8871
09 3 74 165	WALDTHURN, MARKT	NEUSTADT A.D.-WALDNAAB	BAY	1 903	8481
07 2 35 142	WALDWEILER	TRIER-SAARBURG	RHPF	847	5509
07 1 35 088	WALHAUSEN	COCHEM-ZELL	RHPF	123	5581
08 1 18 074	WALHEIM	LUDWIGSBURG	BAWU	2 756	7121
03 1 56 012	WALKENRIED	OSTERODE AM HARZ	NDSA	2 474	3425
09 7 72 214	WALKERTSHOFEN	AUGSBURG	BAY	798	8931
01 0 53 127	WALKSFELDE	HERZOGTUM LAUENBURG	SCHH	117	2412
08 2 26 095	WALLDORF, STADT	RHEIN-NECKAR-KREIS	BAWU	13 687	6909
08 2 25 109	WALLDUERN, STADT	NECKAR-ODENWALD-KREIS	BAWU	10 563	6968
01 0 51 120	WALLEN	DITHMARSCHEN	SCHH	44	2241
07 2 33 079	WALLENBORN	DAUM	RHPF	430	5531
07 2 32 131	WALLENDORF	BITBURG-PRUEM	RHPF	359	5529
09 4 76 184	WALLENFELS, STADT	KRONACH	BAY	3 703	8641
03 4 59 033	WALLENHORST	OSNABRUECK	NDSA	17 773	4512
10 0 44 121	WALLERFANGEN	SAARLOUIS	SAAR	9 620	6634
09 2 71 152	WALLERFING	DEGGENDORF	BAY	1 103	8351
09 2 79 137	WALLERSDORF, MARKT	DINGOLFING-LANBAU	BAY	5 251	8357
07 2 32 318	WALLERSHEIM	BITBURG-PRUEM	RHPF	689	5541
09 7 79 224	WALLERSTEIN, MARKT	DONAU-RYES	BAY	2 942	8862
07 3 31 068	WALLERTHEIM	ALZEY-WORMS	RHPF	1 170	6551
09 1 80 136	WALLGAU	GARMISCH-PARTENKIRCHEN	BAY	1 130	8101
07 3 40 225	WALLHALBEN	PIRMASENS	RHPF	806	6791
07 1 33 109	WALLHAUSEN	BAD KREUZNACH	RHPF	1 568	6551
08 1 27 091	WALLHAUSEN	SCHWAEBISCH HALL	BAWU	2 071	7181
07 1 32 111	WALLMENROTH	ALTENKIRCHEN (WESTERWALD)	RHPF	1 127	5241
07 1 43 304	WALLNEROD	WESTERWALDKREIS	RHPF	776	5431
03 1 53 014	WALLMODEN	GOSLAR	NDSA	1 156	3321
01 0 59 173	WALLSBUELL	SCHLESWIG-FLENSBURG	SCHH	787	2391

*) GEBIETSSTAND: 1.1.1980.

W

4 GEMEINDEN IN ALPHABETISCHER ORDNUNG MIT SCHLUESSELNUMMER, WOHNBEVOELKERUNG UND POSTLEITZAHL AM 31.12.1979 *)

SCHLUESSEL- NUMMER	GEMEINDE	KREIS	LAND	BEVOEL- KERUNG	POST- LEIT- ZAHL
07 2 31 127	WALLSCHEID	BERNKASTEL-WITTLICH	RHPF	320	5562
06 1 83 017	WALLUF	RHEINGAU-TAUNUS-KREIS	HESS	5 296	6229
09 1 77 142	WALPERTSKIRCHEN	ERDING	BAY	1 200	8059
09 4 71 208	WALSDORF	BAMBERG	BAY	1 576	8602
07 2 33 080	WALSDORF	DAUN	RHPF	789	5531
07 3 40 226	WALSHAUSEN	PIRMASENS	RHPF	280	6661
07 3 37 082	WALSHEIM	SUEDLICHE WEINSTRASSE	RHPF	488	6741
03 3 58 022	WALSRODE, STADT	SOLTAU-FALLINGBOSTEL	NDSA	22 731	3030
09 7 74 192	WALTENHAUSEN	GUENZBURG	BAY	638	8909
09 7 80 143	WALTENHOFEN	OBERRALLGAEU	BAY	7 909	8963
07 1 32 112	WALTERSCHEN	ALTENKIRCHEN (WESTERWALD)	RHPF	123	5232
09 1 76 165	WALTING	EICHSTAETT	BAY	1 763	8079
05 5 62 036	WALTROP, STADT	RECKLINGHAUSEN	NW	26 909	4355
08 2 15 089	WALZBACHTAL	KARLSRUHE	BAWU	7 150	7519
01 0 59 174	WANDERUP	SCHLESWIG-FLENSBURG	SCHH	1 690	2391
06 2 78 013	WANFRIED, STADT	WERRA-MEISSNER-KREIS	HESS	5 207	3442
09 1 78 155	WANG	FREISING	BAY	1 415	8051
01 0 53 128	WANGELAU	HERZOGTUM LAUENBURG	SCHH	212	2059
03 2 55 036	WANGELNSTEDT	HOLZMINDEN	NDSA	715	3457
01 0 55 043	WANGELS	OSTHOLSTEIN	SCHH	2 499	2440
08 1 17 055	WANGEN	GOEPPINGEN	BAWU	2 922	7321
08 4 36 081	WANGEN IM ALLGAEU, STADT	RAVENSBURG	BAWU	23 158	7988
03 4 55 020	WANGERLAND	FRIESLAND	NDSA	10 305	2949
03 4 55 021	WANGEROOGE, NORDSEEBAD	FRIESLAND	NDSA	1 869	2946
01 0 57 085	WANKENDORF	PLOEN	SCHH	2 314	2355
03 3 52 055	WANNA	CUXHAVEN	NDSA	2 218	2179
08 4 15 080	WANNWEIL	REUTLINGEN	BAWU	4 531	7415
01 0 58 167	WAPELFELD	RENSBURG-ECKERNFOERDE	SCHH	245	2354
03 1 54 025	WARBERG	HELMSTEDT	NDSA	1 004	3331
05 7 62 036	WARBURG, STADT	HOEXTER	NW	21 858	3530
03 4 58 013	WARDENBURG	OLDENBURG (OLDENBURG)	NDSA	12 452	2906
01 0 58 168	WARDER	RENSBURG-ECKERNFOERDE	SCHH	332	2351
05 5 70 052	WARENDORF, STADT	WARENDORF	NW	32 909	4410
09 4 72 198	WARMESTEINACH	BAYREUTH	BAY	3 048	8581
03 2 56 034	WARMSEN	NIENBURG (WESER)	NDSA	3 556	3079
07 1 33 110	WARMSROTH	BAD KREUZNACH	RHPF	406	6534
01 0 57 086	WARNAU	PLOEN	SCHH	306	2309
09 1 82 136	WARNGAU	WIESBACH	BAY	2 601	8151
03 2 56 035	WARPE	NIENBURG (WESER)	NDSA	787	2811
01 0 61 108	WARRINGHOLZ	STEINBURG	SCHH	232	2216
05 9 74 044	WARSTEIN, STADT	SOEST	NW	28 413	4788
06 1 84 019	WARTENBERG	VOGELSBERGKREIS	HESS	3 492	6423
07 3 33 080	WARTENBERG-ROHRBACH	DONNERSBERGKREIS	RHPF	349	6751
09 1 77 143	WARTENBERG, MARKT	ERDING	BAY	2 857	8059
08 4 26 128	WARTHAUSEN	BIBERACH	BAWU	3 762	7951
09 6 72 161	WARTMANNROTH	BAD KISSINGEN	BAY	2 329	8781
01 0 51 121	WARWEPORST	DITHMARSCHEN	SCHH	138	2242
01 0 58 169	WASBEK	RENSBURG-ECKERNFOERDE	SCHH	1 744	2351

*) GEBIETSSTAND: 1.1.1980.

SCHLUESSEL- NUMMER	GEMEINDE	KREIS	LAND	BEVOEL- KERUNG	POST- LEIT- ZAHL
03 1 51 037	WASBUETTEL	GIFHORN	NDSA	1 162	3171
07 1 41 133	WASENBACH	RHEIN-LAHN-KREIS	RHPF	311	5409
07 1 31 209	WASSENACH	AHRWEILER	RHPF	1 024	5471
05 3 70 036	WASSENBERG, STADT	HEINSBERG	NW	12 862	5143
09 7 76 128	WASSERBURG (BODENSEE)	LINDAU (BODENSEE)	BAY	2 819	8992
09 1 87 182	WASSERBURG A. INN, STADT	ROSENHEIM	BAY	13 592	8090
07 2 35 143	WASSERLIESCH	TRIER-SAARBURG	RHPF	1 772	5505
09 6 78 192	WASSERLOSEN	SCHWEINFURT	BAY	3 074	8722
09 5 71 214	WASSERTRUEDINGEN, STADT	ANSBACH	BAY	5 298	8822
03 3 51 021	WATHLINGEN	CELLE	NDSA	4 982	3101
01 0 58 170	WATTENBEK	RENDSBURG-ECKERNFOERDE	SCHH	1 896	2352
09 4 71 209	WATTENDORF	BAMBERG	BAY	718	8601
07 3 32 047	WATTENHEIM	BAD DUERKHEIM	RHPF	1 469	6719
07 2 32 320	WATZERATH	BITBURG-PRUEM	RHPF	316	5540
07 2 32 321	WAWERN	BITBURG-PRUEM	RHPF	322	5541
07 2 35 144	WAWERN	TRIER-SAARBURG	RHPF	574	5511
07 2 32 322	WAXWEILER	BITBURG-PRUEM	RHPF	1 141	5523
09 7 79 226	WCHINGEN	DONAU-RIES	BAY	1 353	8861
01 0 60 095	WEDDELBROOK	SEGEBERG	SCHH	757	2357
01 0 51 122	WEDDINGSTEDT	DITHMARSCHEN	SCHH	1 759	2241
01 0 56 050	WEDEL (HOLSTEIN), STADT	PINNEBERG	SCHH	30 075	2000
03 2 53 018	WEDEMARK	HANNOVER	NDSA	23 422	3002
01 0 60 096	WEEDE	SEGEBERG	SCHH	834	2360
03 4 57 021	WEENER, STADT	LEER	NDSA	14 079	2952
03 2 55 037	WEENZEN	HOLZMINDEN	NDSA	525	3221
01 0 59 176	WEES	SCHLESWIG-FLENSBURG	SCHH	1 464	2391
01 0 59 177	WEESBY	SCHLESWIG-FLENSBURG	SCHH	415	2261
05 1 54 064	WEEZE	KLEVE	NW	8 746	4179
05 3 70 040	WEGBERG, STADT	HEINSBERG	NW	24 469	5144
09 2 75 156	WEGSCHEID, MARKT	PASSAU	BAY	5 236	8396
08 3 27 051	WEHINGEN	TUTTLINGEN	BAWU	3 134	7209
07 1 31 210	WEHR	AHRWEILER	RHPF	1 095	5471
08 3 37 116	WEHR, STADT	WALDSHUT	BAWU	11 431	7867
03 2 51 045	WEHRBLECK	DIEPHOLZ	NDSA	835	2839
06 2 78 014	WEHRETAL	WERRA-WEISSNER-KREIS	HESS	5 270	3444
06 1 76 012	WEHRHEIM	HOCHTAUNUSKREIS	HESS	7 024	6393
09 7 72 215	WEHRINGEN	AUGSBURG	BAY	1 901	8901
07 1 31 211	WEIBERN	AHRWEILER	RHPF	1 228	5441
09 6 71 157	WEIBERSBRUNN	ASCHAFFENBURG	BAY	2 072	8751
09 1 85 168	WEICHERING	NEUBURG-SCHROBENHAUSEN	BAY	1 821	8859
09 1 74 151	WEICHS	DACHAU	BAY	2 128	8061
07 1 34 091	WEIDEN	BIRKENFELD	RHPF	76	6581
09 3 63 000	WEIDEN I. D. OPF., STADT	KREISFREIE STADT	BAY	44 319	8480
07 2 33 081	WEIDENBACH	DAUN	RHPF	334	5531
07 1 41 134	WEIDENBACH	RHEIN-LAHN-KREIS	RHPF	87	5429
09 5 71 216	WEIDENBACH, MARKT	ANSBACH	BAY	2 132	8821
09 4 72 199	WEIDENBERG, MARKT	BAYREUTH	BAY	5 365	8581
07 1 43 305	WEIDENHAHN	WESTERWALDKREIS	RHPF	571	5419

*) GEBIETSSTAND: 1.1.1980.

W

4 GEMEINDEN IN ALPHABETISCHER ORDNUNG MIT SCHLUESSELNUMMER, WOHNBEVOELKERUNG UND POSTLEITZAHL AM 31.12.1979 *)

SCHLUESSEL- NUMMER	GEMEINDE	KREIS	LAND	BEVOEL- KERUNG	POST- LEIT- ZAHL
08 4 25 130	WEIDENSTETTEN	ALB-DONAU-KREIS	BAWU	997	7901
07 3 32 048	WEIDENTHAL	BAD DUERCKHEIM	RHPF	2 224	6731
09 4 73 174	WEIDHAUSEN B. COBURG	COBURG	BAY	2 978	8621
09 3 72 174	WEIDING	CHAM	BAY	1 845	8491
09 3 76 176	WEIDING	SCHWANDORF	BAY	719	8471
07 2 32 132	WEIDINGEN	BITBURG-PRUEM	RHPF	171	5521
09 3 71 157	WEIGENDORF	AMBERG-SULZBACH	BAY	1 137	8561
09 5 75 179	WEIGENHEIM	NEUSTADT A.D. AISCH-BAD WINDSHEIM	BAY	931	8704
09 5 71 217	WEIHENZELL	ANSBACH	BAY	1 754	8802
09 3 74 166	WEIHERHAMMER	NEUSTADT A.D. WALDNAAB	BAY	3 405	8481
09 2 74 187	WEINHICHL	LANDSHUT	BAY	1 657	8301
08 1 28 126	WEIKERSHEIM, STADT	MAIN-TAUBER-KREIS	BAWU	6 649	6992
09 1 81 145	WEIL	LANDSBERG A. LECH	BAY	2 461	8911
08 3 36 091	WEIL AM RHEIN, STADT	LOERRACH	BAWU	26 123	7858
08 1 15 050	WEIL DER STADT, STADT	BOEBLINGEN	BAWU	15 004	7252
08 1 15 051	WEIL IM SCHOENBUCH	BOEBLINGEN	BAWU	8 217	7031
09 6 76 165	WEILBACH, MARKT	MILTENBERG	BAY	2 068	8761
06 1 78 017	WEILBURG, STADT	LIMBURG-WEILBURG	HESS	12 222	6290
08 4 17 071	WEILEN UNTER DEN RINNEN	ZOLLERNALBKREIS	BAWU	419	7461
07 1 35 089	WEILER	COCHEM-ZELL	RHPF	280	5591
07 1 37 110	WEILER	MAYEN-KOBLENZ	RHPF	464	5441
07 1 33 111	WEILER B. MONZINGEN	BAD KREUZNACH	RHPF	445	6571
07 3 39 063	WEILER BEI BINGEN	MAINZ-BINGEN	RHPF	2 318	6531
09 7 76 129	WEILER-SIMMERBERG, MARKT	LINDAU (BODENSEE)	BAY	4 560	8999
07 3 35 049	WEILERBACH	KAISERSLAUTERN	RHPF	3 097	6751
09 4 74 171	WEILERSBACH	FORCHHEIM	BAY	1 577	8551
05 3 66 040	WEILERSWIST	EUSKIRCHEN	NW	12 506	5354
08 3 37 118	WEILHEIM	WALDSHUT	BAWU	2 277	7891
08 1 16 070	WEILHEIM AN DER TECK, STADT	ESSLINGEN	BAWU	8 093	7315
09 1 90 157	WEILHEIM I. OB., STADT	WEILHEIM-SCHONGAU	BAY	16 893	8120
06 1 78 018	WEILMUNSTER	LIMBURG-WEILBURG	HESS	9 030	6292
06 1 76 013	WEILROD	HOCHTAUNUSKREIS	HESS	5 598	6395
09 5 71 218	WEILTINGEN, MARKT	ANSBACH	BAY	1 283	8821
06 2 75 020	WEIMAR	MARBURG-BIEDENKOPF	HESS	6 016	3556
07 1 41 135	WEINAEHR	RHEIN-LAHN-KREIS	RHPF	445	5409
06 1 78 019	WEINBACH	LIMBURG-WEILBURG	HESS	4 541	6294
08 2 15 090	WEINGARTEN (BADEN)	KARLSRUHE	BAWU	7 983	7504
07 3 34 032	WEINGARTEN (PFALZ)	GERMERSHEIM	RHPF	1 275	6721
08 4 36 082	WEINGARTEN, STADT	RAVENSBURG	BAWU	21 589	7987
08 2 26 096	WEINHEIM, STADT	RHEIN-NECKAR-KREIS	BAWU	41 498	6940
07 3 39 064	WEINOLSHEIM	MAINZ-BINGEN	RHPF	519	6501
08 1 25 102	WEINSBERG, STADT	HEILBRONN	BAWU	8 709	7102
07 1 33 112	WEINSHEIM	BAD KREUZNACH	RHPF	1 580	6551
08 1 19 091	WEINSTADT, STADT	REMS-MURR-KREIS	BAWU	23 108	7056
07 1 41 136	WEISEL	RHEIN-LAHN-KREIS	RHPF	963	5421
08 2 16 059	WEISENBACH	RASTATT	BAWU	2 624	7566
09 5 72 164	WEISENDORF, MARKT	ERLANGEN-HOECHSTADT	BAY	3 475	8521
07 3 32 049	WEISENHEIM A. BERG	BAD DUERCKHEIM	RHPF	1 459	6719

*) GEBIETSSTAND: 1.1.1980.

4 GEMEINDEN IN ALPHABETISCHER ORDNUNG MIT SCHLUESSELNUMMER, WOHNBEVOELKERUNG UND POSTLEITZAHL A* 31.12.1979 *)

SCHLUESSEL- NUMMER	GEMEINDE	KREIS	LAND	BEVOEL- KERUNG	POST- LEIT- ZAHL
07 3 32 050	WEISENHEIM A. SAND	BAD DUERKHEIM	RHPF	4 096	6714
10 0 42 117	WEISKIRCHEN	MERZIG-WADERN	SAAR	6 378	6619
09 4 78 176	WEISMARN, STADT	LICHTENFELS	BAY	4 554	8621
08 1 15 052	WEISSACH	BOEBLINGEN	BAWU	5 529	7251
08 1 19 083	WEISSACH IM TAL	REMS-MURR-KREIS	BAWU	5 051	7153
08 1 26 086	WEISSBACH	HOHENLOHEKREIS	BAWU	1 680	7119
09 4 75 184	WEISSDORF	HOF	BAY	1 305	8661
06 2 78 015	WEISSENBOERN	WERRA-WEISSNER-KREIS	HESS	1 245	3441
09 4 76 185	WEISSENBRUNN	KRONACH	BAY	3 116	8641
09 5 77 177	WEISSENBURG I. BAY., STADT	WEISSENBURG-GUNZENHAUSEN	BAY	17 638	8832
09 7 75 164	WEISSENHORN, STADT	NEU-ULM	BAY	10 262	7912
09 4 74 173	WEISSENHOE	FORCHHEIM	BAY	868	8551
09 7 76 130	WEISSENSBERG	LINDAU (BODENSEE)	BAY	1 760	8995
09 4 79 166	WEISSENSTADT, STADT	WUNSIEDEL I. FICHELGERIRGE	BAY	4 055	8671
07 1 37 228	WEISSENTHURN, STADT	MAYEN-KOBLENZ	RHPF	6 499	5452
08 3 16 049	WEISWEIL	EMMENDINGEN	BAWU	1 414	7831
07 1 32 113	WEITFELD	ALTENKIPCHEN (WESTERWALD)	RHPF	2 138	5241
07 1 34 092	WEITERSBACH	BIRKENFELD	RHPF	96	6581
07 1 33 113	WEITERSBOERN	BAD KREUZNACH	RHPF	274	6571
07 1 37 229	WEITERSBURG	MAYEN-KOBLENZ	RHPF	1 988	5411
06 1 72 023	WEITERSTADT	DARMSTADT-DIEBURG	HESS	18 374	6108
07 3 33 081	WEITERSWEILER	DONNERSBERGKREIS	RHPF	287	6761
09 7 80 144	WEITNAU, MARKT	OBERALLGAEU	BAY	3 773	8961
09 4 73 175	WEITRAMSDORF	COBURG	BAY	4 587	8631
07 2 33 244	WELCHERATH	DAUN	RHPF	139	5489
07 3 36 103	WELCHWEILER	KUSEL	RHPF	232	6799
09 7 72 216	WELDEN, MARKT	AUGSBURG	BAY	2 762	8901
07 3 39 065	WELGESHEIM	MAINZ-BINGEN	RHPF	423	6555
07 1 43 306	WELKENBACH	WESTERWALDKREIS	RHPF	146	5239
03 3 53 038	WELLE	HARBURG	NDSA	964	2111
07 2 35 146	WELLEN	TRIER-SAARBURG	RHPF	646	5511
08 3 25 064	WELLENDINGEN	ROTTWEIL	BAWU	2 259	7211
09 1 76 166	WELLHEIM, MARKT	EICHSTAETT	BAY	2 402	8831
07 1 37 502	WELLING	MAYEN-KOBLENZ	RHPF	1 150	5441
01 0 51 125	WELMBUEFFEL	DITHMARSCHEN	SCHH	342	2241
07 2 35 501	WELSCHBILLIG	TRIER-SAARBURG	RHPF	2 780	5501
07 1 37 113	WELSCHENBACH	MAYEN-KOBLENZ	RHPF	74	5441
07 1 43 079	WELSCHNEUDORF	WESTERWALDKREIS	RHPF	767	5431
01 0 54 148	WELT	NORDFRIESLAND	SCHH	200	2256
07 1 41 137	WELTEROD	RHEIN-LAHN-KREIS	RHPF	360	5429
07 1 43 307	WELTERSBERG	WESTERWALDKREIS	RHPF	204	5439
05 9 74 048	WELVER	SOEST	NW	10 295	4777
08 1 19 084	WELZHEIM, STADT	REMS-MURR-KREIS	BAWU	8 431	7063
08 3 36 094	WEMBACH	LOERRACH	BAWU	266	7869
09 7 79 228	WEMDING, STADT	DONAU-RIES	BAY	4 943	8853
03 1 57 008	WENDEBURG	PEINE	NDSA	8 175	3304
07 3 31 070	WENDELSHEIM	ALZEY-WORMS	RHPF	915	6509
09 5 76 151	WENDELSTEIN, MARKT	ROTH	BAY	12 846	8501

*)GEBIETSSTAND:1.1.1980.

W

4 GEMEINDEN IN ALPHABETISCHER ORDNUNG MIT SCHLUESSELNUMMER, WOHNBEVOELKERUNG UND POSTLEITZAHL AM 31.12.1977 *)

SCHLUESSEL- NUMMER	GEMEINDE	KREIS	LAND	BEVOEL- KERUNG	POST- LEIT- ZAHL
05 9 66 028	WENDEN	OLPE	NW	15 084	5963
03 3 55 040	WENDISCH EVERN	LUENEBURG	NDSA	1 108	2121
08 1 16 071	WENDLINGEN AM NECKAR, STADT	ESSLINGEN	BAWU	14 565	7317
01 0 57 087	WENDTORF	PLOEN	SCHH	716	2304
09 2 74 188	WENG	LANDSHUT	BAY	951	8311
01 0 57 126	WENNBUETTTEL	DITHMARSCHEN	SCHH	79	2243
03 2 53 019	WENNIGSEN (DEISTER)	HANNOVER	NDSA	12 457	3015
01 0 54 149	WENNINGSTEDT (SYLT)	NORDFRIESLAND	SCHH	2 053	2283
01 0 60 097	WENSIN	SEGERBERG	SCHH	645	2361
01 0 53 130	WENTORF (AMT SANDESNEBEN)	HERZOGTUM LAUENBURG	SCHH	478	2411
01 0 53 129	WENTORF BEI HAMBURG	HERZOGTUM LAUENBURG	SCHH	10 169	2057
09 3 75 208	WENZENBACH	REGENSBURG	BAY	4 939	8411
03 3 53 039	WENZENDORF	HARBURG	NDSA	892	2114
08 1 28 128	WERBACH	MAIN-TAUBER-KREIS	BAWU	3 427	6977
05 9 62 060	WERDOHL, STADT	MAERKISCHER KREIS	NW	21 480	5980
03 4 62 017	WERDUM	WITTMUND	NDSA	654	2943
07 1 32 114	WERKHAUSEN	ALTENKIRCHEN (WESTERWALD)	RHPF	180	5231
05 9 74 052	WERL, STADT	SOEST	NW	25 727	4760
03 1 58 034	WERLABURGDORF	WOLFENBUETTTEL	NDSA	904	3342
03 4 54 057	WERLTE	EMSLAND	NDSA	5 685	4476
05 3 78 032	WERMELSKIRCHEN, STADT	RHEINISCH-BERGISCHER KREIS	NW	34 730	5632
08 1 16 072	WERNAU (NECKAR), STADT	ESSLINGEN	BAWU	12 190	7314
09 3 76 150	WERNBERG-KOEBLITZ, MARKT	SCHWANDORF	BAY	5 471	8475
05 9 78 040	WERNE, STADT	UNNA	NW	26 131	4712
09 6 78 193	WERNECK	SCHWEINFURT	BAY	10 032	8722
07 3 37 083	WERNERSBERG	SUEDLICHE WEINSTRASSE	RHPF	1 097	6741
07 1 43 080	WEROTH	WESTERWALDKREIS	RHPF	440	5431
03 4 54 058	WERPELOH	EMSLAND	NDSA	840	4475
07 1 31 082	WERSHOFEN	AHRWEILER	RHPF	930	5489
09 7 80 145	WERTACH, MARKT	OBERALLGAEU	BAY	1 711	8965
08 1 28 131	WERTHEIM, STADT	MAIN-TAUBER-KREIS	BAWU	20 001	6980
05 7 54 052	WERTHER (WESTF.), STADT	GUETERSLOH	NW	10 013	4806
09 7 73 182	WERTINGEN, STADT	DILLINGEN A.D.DONAU	BAY	6 170	8857
05 1 70 048	WESEL, STADT	WESEL	NW	56 760	4230
07 3 40 055	WESELBERG	PIRMASENS	RHPF	1 371	6791
01 0 62 094	WESENBERG	STORMARN	SCHH	573	2061
03 1 51 038	WESENDORF	GIFHORN	NDSA	2 833	3125
01 0 51 127	WESSELBUREN, STADT	DITHMARSCHEN	SCHH	3 372	2244
01 0 51 128	WESSELBURENER DEICHHAUSEN	DITHMARSCHEN	SCHH	165	2244
01 0 51 129	WESSELBURENERKOOG	DITHMARSCHEN	SCHH	328	2244
05 3 62 040	WESSELING, STADT	ERFTKREIS	NW	28 587	5047
01 0 51 130	WESSELN	DITHMARSCHEN	SCHH	1 169	2240
09 1 88 144	WESSLING	STARNBERG	BAY	3 958	8031
09 1 90 158	WESSOBRUNN	WEILHEIM-SCHONGAU	BAY	1 725	8121
03 3 60 026	WESTE	UELZEN	NDSA	962	3119
09 7 72 217	WESTENDORF	AUGSBURG	BAY	1 134	8851
09 7 77 182	WESTENDORF	OSTALLGAEU	BAY	1 200	8951
01 0 58 171	WESTENSEE	RENSBURG-ECKERNFOERDE	SCHH	1 377	2301

*)GEBIETSSTAND:1.1.1980.

4 GEMEINDEN IN ALPHABETISCHER OPDUNG MIT SCHLUESSELNUMMER, WOHNBEVOELKERUNG UND POSTLEITZAHL AM 31.12.1979 *)

SCHLUESSEL- NUMMER	GEMEINDE	KREIS	LAND	BEVOEL- KERUNG	POST- LEIT- ZAHL
01 0 54 152	WESTER-OHRSTEDT	NORDFRIESLAND	SCHH	849	2251
01 0 62 083	WESTERAU	STORMARN	SCHH	690	2061
01 0 51 131	WESTERBORS TEL	DITHMARSCHEN	SCHH	110	2245
07 1 43 308	WESTERBURG, STADT	WESTERWALDKREIS	RHPF	5 297	5438
01 0 51 132	WESTERDEICHSTRICH	DITHMARSCHEN	SCHH	696	2242
03 3 55 041	WESTERGELLERSEN	LUENEBURG	NDSA	846	2121
08 4 25 134	WESTERHEIM	ALB-DONAU-KREIS	BAWU	2 124	7437
09 7 78 214	WESTERPEIM	UNTERALLGAEU	BAY	1 752	8941
01 0 54 150	WESTERHEVER	NORDFRIESLAND	SCHH	180	2251
03 4 62 018	WESTERHOLT	WITTMUND	NDSA	1 889	2981
01 0 59 178	WESTERHOLZ	SCHLESWIG-FLENSBURG	SCHH	650	2391
01 0 56 051	WESTERHORN	PINNEBERG	SCHH	970	2201
05 5 66 092	WESTERKAPPELN	STEINFURT	NW	8 762	4535
01 0 54 151	WESTERLAND, STADT	NORDFRIESLAND	SCHH	9 575	2280
01 0 61 109	WESTERMOOR	STEINBURG	SCHH	328	2211
09 6 71 159	WESTERNGRUND	ASCHAFFENBURG	BAY	1 530	8752
07 1 43 309	WESTERNOHE	WESTERWALDKREIS	RHPF	787	5439
01 0 60 098	WESTERRADE	SEGEBERG	SCHH	418	2361
01 0 58 172	WESTERROENFELD	RENDSBURG-ECKERNFOERDE	SCHH	3 390	2370
03 4 51 007	WESTERSTEDT, STADT	AMMERLAND	NDSA	17 334	2910
08 4 25 135	WESTERSTETTEN	ALB-DONAU-KREIS	BAWU	1 623	7901
03 3 57 053	WESTERTIMKE	ROTENBURG (WUEMME)	NDSA	917	2733
03 3 57 054	WESTERWALSEDE	ROTENBURG (WUEMME)	NDSA	705	2725
01 0 55 045	WESTFEHMARN	OSTHOLSTEIN	SCHH	1 947	2449
03 2 54 033	WESTFELD	HILDESHEIM	NDSA	910	3221
08 1 36 082	WESTHAUSEN	OSTALBKREIS	BAWU	4 992	7081
09 5 77 179	WESTHEIM	WEISSENBURG-GUNZENHAUSEN	BAY	1 156	8821
07 3 34 033	WESTHEIM (PFALZ)	GERMERSHEIM	RHPF	1 177	6721
07 3 31 071	WESTHOFEN	ALZEY-WORMS	RHPF	2 590	6525
03 4 57 022	WESTOVERLEDINGEN	LEER	NDSA	15 424	2957
01 0 54 154	WESTRE	NORDFRIESLAND	SCHH	385	2265
03 2 51 046	WETSCHEN	DIEPHOLZ	NDSA	1 324	2841
06 1 88 018	WETTENBERG	WETTERAUKREIS	HESS	10 982	6301
06 2 75 021	WETTER (HESSEN), STADT	MARBURG-BIEDENKOPF	HESS	8 728	3552
05 9 54 032	WETTER (RUHR), STADT	ENNEPE-RUHR-KREIS	NW	29 831	5802
07 2 32 133	WETTLINGEN	BITBURG-PRUEM	RHPF	64	5521
09 5 71 222	WETTRINGEN	ANSBACH	BAY	859	8801
05 5 66 096	WETTRINGEN	STEINFURT	NW	6 443	4441
03 4 54 059	WETTRUP	EMSLAND	NDSA	520	4453
09 1 76 167	WETTSTETTEN	EICHSTAETT	BAY	3 008	8071
06 1 89 023	WETZLAR, STADT	WETTERAUKREIS	HESS	52 138	6330
01 0 61 110	WEWELSFLETH	STEINBURG	SCHH	1 176	2211
09 1 82 137	WEYARN	MIESBACH	BAY	2 559	8153
07 1 41 138	WEYER	RHEIN-LAHN-KREIS	RHPF	502	5429
07 1 32 115	WEYERBUSCH	ALTENKIRCHEN (WESTERWALD)	RHPF	1 092	5231
03 1 51 039	WEYHAUSEN	GIFHORN	NDSA	2 409	3171
03 2 51 047	WEYHE	DIEPHOLZ	NDSA	22 716	2803
07 3 37 084	WEYHER IN DER PFALZ	SUEDLICHE WEINSTRASSE	RHPF	632	6741

*) GEBIETSSTAND: 1.1.1980.

W

4 GEMEINDEN IN ALPHABETISCHER OPDUNG MIT SCHLUESSELNUMMER, WOHNBEVOELKERUNG UND POSTLEITZAHL AM 31.12.1977 *)

SCHLUESSEL- NUMMER	GEMEINDE	KREIS	LAND	BEVOEL- KERUNG	POST- LEIT- ZAHL
05 9 74 056	WICKEDE (PUHR)	SOEST	NW	11 737	5757
07 1 34 093	WICKENRODT	BIRKFNELD	RHPF	163	6581
08 1 25 103	WIDDERN, STADT	HEILBRONN	BAWU	1 419	7109
07 1 40 161	WIEBELSHEIM	RHEIN-MUNSRUECK-KREIS	RHPF	365	5449
07 1 43 310	WIED	WESTERWALDKREIS	RHPF	442	5239
03 1 56 013	WIEDA	OSTERODE AM HARZ	NDSA	1 999	3426
08 3 36 096	WIEDEN	LOERRACH	BAWU	505	7861
01 0 61 111	WIEDENBORSTEL	STEINBURG	SCHH	13	2356
03 2 57 037	WIEDENSAHL, FLECKEN	SCHAUMBURG	NDSA	900	3061
09 7 78 216	WIEDERGELTINGEN	UNTERALLGAEU	BAY	975	8939
03 4 51 008	WIEFELSTEDE	AMMERLAND	NDSA	9 732	2901
05 3 74 048	WIEHL, STADT	OBERBERGISCHER KREIS	NW	20 594	5276
03 4 56 024	WIELEN	GRAFSCHAFT BENTHEIM	NDSA	602	4459
09 1 90 159	WIELENBACH	WEILHEIM-SCHONGAU	BAY	2 433	8121
01 0 60 099	WIEMERSDORF	SEGEBERG	SCHH	1 077	2351
01 0 51 133	WIEMERSTEDT	DITHMARSCHEN	SCHH	140	2241
03 3 51 022	WIENHAUSEN	CELLE	NDSA	2 914	3101
03 3 60 027	WIERNEN	UELZEN	NDSA	2 674	3111
08 2 36 065	WIERNESHEIM	ENZKREIS	BAWU	4 544	7135
07 1 37 114	WIERSCHEM	MAYEN-KOBLENZ	RHPF	257	5401
07 2 32 134	WIERSDORF	BITBURG-PRUEM	RHPF	169	5521
01 0 53 131	WIERSHOP	HERZOGTUM LAUENBURG	SCHH	132	2054
08 3 36 097	WIES	LOERRACH	BAWU	760	7861
09 3 77 159	WIESAU, MARKT	TIRSCHENREUTH	BAY	4 843	8591
07 3 40 227	WIESBACH	PIRMASENS	RHPF	533	6791
06 1 16 000	WIESBADEN, LANDESHAUPTSTADT	KREISFREIE STADT	HESS	273 267	6200
07 2 33 083	WIESBAUM	DAUN	RHPF	536	5531
07 1 31 083	WIESEMSCHEID	AHRWEILER	RHPF	206	5489
09 6 71 162	WIESEN	ASCHAFFENBURG	BAY	1 039	8752
09 7 74 189	WIESENBACH	GUENZBURG	BAY	814	8909
08 2 26 097	WIESENBACH	RHEIN-NECKAR-KREIS	BAWU	2 594	6901
09 6 75 177	WIESENBRONN	KITZINGEN	BAY	774	8711
09 2 78 197	WIESENFELDEN	STRAUBING-BOGEN	BAY	2 887	8411
08 1 17 058	WIESENSTEIG, STADT	GOEPPINGEN	BAWU	2 554	7346
09 3 75 209	WIESENT	REGENSBURG	BAY	1 962	8401
09 4 74 175	WIESENTHAU	FORCHHEIM	BAY	1 281	8551
09 6 75 178	WIESENTHEID, MARKT	KITZINGEN	BAY	3 593	8714
09 4 74 176	WIESENTAL, MARKT	FORCHHEIM	BAY	2 704	8551
09 5 71 223	WIESETH	ANSBACH	BAY	1 290	8802
07 3 40 056	WIESLAUTERN	PIRMASENS	RHPF	2 694	6749
08 3 36 098	WIESLET	LOERRACH	BAWU	489	7861
08 2 26 098	WIESLOCH, STADT	RHEIN-NECKAR-KREIS	BAWU	21 431	6908
03 4 52 025	WIESMOOR	AUPICH	NDSA	10 208	2964
09 6 77 200	WIESTHAL	MAIN-SPESSART	BAY	1 344	8771
07 3 36 104	WIESWEILER	KUSEL	RHPF	529	6759
03 4 56 025	WIETMARSCHEN	GRAFSCHAFT BENTHEIM	NDSA	7 135	4455
03 3 51 023	WIETZE	CELLE	NDSA	6 413	3101
03 2 56 036	WIETZEN	NIENBURG (WESER)	NDSA	2 119	3071

*) GEBIETSSTAND: 1.1.1980.

SCHLUESSEL- NUMMER	GEMEINDE	KREIS	LAND	FFVOEL- KERUNG	POST- LEIT- ZAHL
03 3 58 023	WIETZENDORF	SOLTAU-FALLINGBOSTEL	NDSA	2 597	3046
09 7 80 146	WIGGENSBACH, MARKT	OBERALLGAEU	BAY	3 072	8961
09 5 71 224	WILBURGSTETTEN	ANSBACH	BAY	1 872	8801
08 2 35 079	WILDBAD IM SCHWARZWALD, STADT	CALW	BAWU	11 145	7547
08 2 35 080	WILDBERG, STADT	CALW	BAWU	7 572	7277
06 2 73 020	WILDECK	HERSFELD-ROTENBURG	HESS	5 729	6444
03 1 53 015	WILDEMANN, BERGSTADT	GOSLAR	NDSA	1 419	3391
09 2 73 181	WILDENBERG	KELHEIM	BAY	1 061	8421
03 4 58 014	WILDESHAUSEN, STADT	OLDENBURG (OLDENBURG)	NDSA	13 072	2878
09 6 72 163	WILDFLECKEN, MARKT	BAD KISSINGEN	BAY	3 114	8789
09 7 80 147	WILDPOLDERSIED	OBERALLGAEU	BAY	1 825	8961
09 1 90 160	WILDSTEIG	WEILHEIM-SCHONGAU	BAY	954	8121
07 3 40 057	WILGARTSWIESEN	PIRMASENS	RHPF	1 258	6741
09 5 75 181	WILHELMSDORF	NEUSTADT A.D.AISCH-BAD WINDSHEIM	BAY	967	8531
08 4 36 083	WILHELMSDORF	RAVENSBURG	BAWU	4 376	7983
08 2 26 099	WILHELMSFELD	RHEIN-NECKAR-KREIS	BAWU	2 810	6901
03 4 05 000	WILHELMSHAVEN, STADT	KREISFREIE STADT	NDSA	99 426	2940
09 4 76 189	WILHELMSTHAL	KRONACH	BAY	4 264	8641
09 5 73 133	WILHERMSDORF, MARKT	FUERTH	BAY	3 742	8534
09 6 75 179	WILLANZHEIM, MARKT	KITZINGEN	BAY	1 468	8711
05 7 62 040	WILLEBADESSEN, STADT	HOEXTER	NW	7 734	3533
01 0 61 112	WILLENSCHAREN	STEINBURG	SCHH	148	2351
05 1 66 036	WILLICH, STADT	VIERSEN	NW	38 916	4156
07 1 43 311	WILLINGEN	WESTERWALDKREIS	RHPF	302	5439
06 2 77 022	WILLINGEN (UPLAND)	WALDECK-FRANKENBERG	HESS	6 214	3542
06 2 76 026	WILLINGSHAUSEN	SCHWALM-EDER-KREIS	HESS	5 085	3579
09 6 73 182	WILLMARS	RHOEN-GRABFELD	BAY	721	8741
07 1 43 312	WILLMENROD	WESTERWALDKREIS	RHPF	604	5438
09 3 72 175	WILLMERING	CHAM	BAY	1 369	8491
07 1 32 116	WILLROTH	ALTENKIRCHEN (WESTERWALD)	RHPF	604	5451
08 3 17 141	WILLSTAETT	ORTENAU-KREIS	BAWU	7 223	7601
07 2 31 132	WILLWERSCHIED	BERNKASTEL-WITTLICH	RHPF	38	5561
05 9 70 044	WILNSDORF	SIEGEN	NW	18 770	5901
07 2 32 135	WILSECKER	BITBURG-PRUEM	RHPF	181	5524
03 3 57 055	WILSTEDT	ROTENBURG (WUEMME)	NDSA	1 394	2733
01 0 61 113	WILSTER, STADT	STEINBURG	SCHH	4 409	2213
03 4 56 026	WILSUM	GRAFSCHAFT RENTHEIM	NDSA	1 471	4459
07 2 35 148	WILTINGEN	TRIER-SAARBURG	RHPF	1 279	5511
07 1 34 094	WILZENBERG-HUSSWEILER	BIRKENFELD	RHPF	293	6589
07 1 31 084	WIMBACH	AHRWEILER	RHPF	397	5489
08 2 36 067	WIMSHEIM	ENZKREIS	BAWU	1 927	7251
07 2 35 149	WINCHERINGEN	TRIER-SAARBURG	RHPF	1 379	5511
09 1 81 146	WINDACH	LANDSBERG A.LECH	BAY	2 077	8911
09 2 78 198	WINDBERG	STRAUBING-BOGEN	BAY	788	8441
01 0 51 134	WINDBERGEN	DITHMARSCHEN	SCHH	738	2221
01 0 58 173	WINDEBY	RENSBURG-ECKERNFUERDE	SCHH	885	2330
05 3 82 076	WINDECK	RHEIN-SIEG-KREIS	NW	17 470	5227
09 5 71 225	WINDELSBACH	ANSBACH	BAY	917	8801

*) GEBIETSSTAND: 1.1.1980 .

W

4 GEMEINDEN IN ALPHABETISCHER ORDNUNG MIT SCHLUESSELNUMMER, WOHNBEVOELKERUNG UND POSTLEITZAHL AM 31.12.1979 *)

SCHLUESSEL- NUMMER	GEMEINDE	KREIS	LAND	BEVOEL- KERUNG	POST- LEIT- ZAHL
07 3 34 034	WINDEN	GERMERSHEIM	RHPF	752	6741
07 1 41 139	WINDEN	RHEIN-LAHN-KREIS	RHPF	642	5408
08 3 16 055	WINDEN IM ELZTAL	EMMENDINGEN	BAWU	2 564	7809
07 1 33 114	WINDESHEIM	BAD KREUZNACH	RHPF	1 639	6531
07 1 38 077	WINDHAGEN	NEUWIED	RHPF	2 395	5461
03 1 56 014	WINDHAUSEN	OSTERODE AM HARZ	NDSA	1 188	3362
09 3 74 168	WINDISCHESCHENBACH, STADT	NEUSTADT A.D. WALDNAAB	BAY	6 110	8486
09 2 75 159	WINDORF, MARKT	PASSAU	BAY	4 212	8359
09 5 71 226	WINDSBACH, STADT	ANSBACH	BAY	5 158	8802
03 3 52 056	WINGST	CUXHAVEN	NDSA	3 363	2177
09 1 71 137	WINHOERING	ALTOETTING	BAY	4 410	8261
07 2 33 084	WINKEL (EIFEL)	DAUN	RHPF	161	5569
07 1 43 313	WINKELBACH	WESTERWALDKREIS	RHPF	141	5239
09 5 74 164	WINKELHAID	NUERNBERGER LAND	BAY	3 113	8501
03 4 58 015	WINKELSETT	OLDENBURG (OLDENBURG)	NDSA	628	2833
09 3 76 178	WINKLARN, MARKT	SCHWANDORF	BAY	1 348	8479
01 0 58 174	WINNEMARK	RENDSBURG-ECKERNFOERDE	SCHH	705	2341
07 1 43 314	WINNEN	WESTERWALDKREIS	RHPF	397	5439
08 1 19 085	WINNENDEN, STADT	REMS-MURR-KREIS	BAWU	22 139	7057
07 1 31 085	WINNERATH	AHRWEILER	RHPF	158	5489
01 0 54 156	WINNERT	NORDFRIESLAND	SCHH	744	2251
03 1 58 035	WINNIGSTEDT	WOLFENBUETTEL	NDSA	922	3307
07 1 37 230	WINNINGEN	MAYEN-KOBLENZ	RHPF	2 384	5406
07 3 33 503	WINNWEILER	DONNERSBERGKREIS	RHPF	3 667	6752
07 2 32 327	WINRINGEN	BITBURG-PRUEM	RHPF	73	5541
01 0 61 114	WINSELDORF	STEINBURG	SCHH	387	2214
01 0 60 100	WINSEN	SEGEBERG	SCHH	302	2358
03 3 51 024	WINSEN (ALLER)	CELLE	NDSA	9 122	3101
03 3 53 040	WINSEN (LUHE), STADT	HARBURG	NDSA	25 124	2090
07 1 33 115	WINTERBACH	BAD KREUZNACH	RHPF	473	6551
09 7 74 196	WINTERBACH	GUENZBURG	BAY	638	8871
08 1 19 086	WINTERBACH	REMS-MURR-KREIS	BAWU	6 405	7065
07 3 40 228	WINTERBACH (PFALZ)	PIRMASENS	RHPF	432	6661
05 9 58 048	WINTERBERG, STADT	HOCHSAUERLANDKREIS	NW	14 809	5788
07 3 33 083	WINTERBORN	DONNERSBERGKREIS	RHPF	182	6761
07 1 33 116	WINTERBURG	BAD KREUZNACH	RHPF	262	6551
09 6 79 206	WINTERHAUSEN, MARKT	WUERZBURG	BAY	1 239	8701
08 4 17 075	WINTERLINGEN	ZOLLERNALBKREIS	BAWU	6 310	7472
09 7 78 217	WINTERRIEDEN	UNTERALLGAEU	BAY	698	8941
07 2 32 328	WINTERSCHIED	BITBURG-PRUEM	RHPF	168	5541
07 3 39 066	WINTERSHEIM	MAINZ-BINGEN	RHPF	281	6521
07 2 32 329	WINTERSPELT	BITBURG-PRUEM	RHPF	818	5541
07 1 41 140	WINTERWERB	RHEIN-LAHN-KREIS	RHPF	138	5428
07 2 31 133	WINTRICH	BERNKASTEL-WITTLICH	RHPF	1 115	5551
03 2 54 034	WINZENBURG	HILDESHEIM	NDSA	962	3221
09 2 71 153	WINZER, MARKT	DEGGENDORF	BAY	3 103	8351
09 6 78 196	WIPFELD	SCHWEINFURT	BAY	1 144	8722
05 3 74 052	WIPPERFUERTH, STADT	OBERBERGTSCHER KREIS	NW	20 842	5272

*) GEBIETSSTAND: 1.1.1980.

SCHLUESSEL- NUMMER	GEMEINDE	KREIS	LAND	BEVOEL- KERUNG	POST- LEIT- ZAHL
03 4 54 060	WIPPINGEN	EMSLAND	NDSA	622	2992
03 4 52 026	WIRDUM	AURICH	NDSA	1 046	2971
07 1 31 086	WIRFT	AHRWEILER	RHPF	137	5489
07 1 35 090	WIRFUS	COCHEM-ZELL	RHPF	251	5591
07 1 43 081	WIRGES, STADT	WESTERWALDKREIS	RHPF	4 954	5432
09 4 77 163	WIRSBERG, MARKT	KULMBACH	BAY	1 990	8655
07 1 43 082	WIRSCHIED	WESTERWALDKREIS	RHPF	255	5411
07 1 34 095	WIRSCHWEILER	BIRKENFELD	RHPF	410	6581
01 0 54 157	WISCH	NORDFRIESLAND	SCHH	115	2251
01 0 57 088	WISCH	PLOEN	SCHH	493	2306
03 3 59 040	WISCHHAFFEN	STADE	NDSA	2 974	2161
07 1 32 117	WISSEN, STADT	ALTENKIRCHEN (WESTERWALD)	RHPF	8 472	5248
07 2 32 501	WISSMANNSDORF	BITBURG-PRUEM	RHPF	674	5521
03 3 53 041	WISTEDT	HARBURG	NDSA	1 320	2117
01 0 54 158	WITSUM	NORDFRIESLAND	SCHH	64	2270
01 0 54 159	WITTBEK	NORDFRIESLAND	SCHH	669	2251
01 0 54 160	WITTDUEN	NORDFRIESLAND	SCHH	697	2278
09 5 71 227	WITTELSHOFEN	ANSBACH	BAY	1 182	8821
05 9 54 036	WITTEN, STADT	ENNEPE-RUHR-KREIS	NW	106 185	5810
01 0 61 115	WITTENBERGEN	STEINBURG	SCHH	154	2211
01 0 60 101	WITTENBORN	SEGEBERG	SCHH	693	2361
07 1 43 084	WITTGERT	WESTERWALDKREIS	RHPF	473	5419
09 2 77 152	WITTI BREUT	ROTTAL-INN	BAY	1 753	8341
08 1 28 137	WITTI GHAUSEN	MAIN-TAUBER-KREIS	BAWU	1 779	6971
03 1 51 040	WITTINGEN, STADT	GIFHORN	NDSA	11 737	3120
09 7 73 183	WITTI SLINGEN, MARKT	DILLINGEN A.-D.-DONAU	BAY	2 333	8886
07 2 31 134	WITTLICH, STADT	BERNKASTEL-WITTLICH	RHPF	15 579	5560
08 3 36 100	WITTLINGEN	LOERRACH	BAWU	584	7851
03 1 58 036	WITTMAR	WOLFENBUETTEL	NDSA	1 147	3341
01 0 57 089	WITTMOLDT	PLOEN	SCHH	182	2320
03 4 62 019	WITTMUND, STADT	WITTMUND	NDSA	19 176	2944
08 3 15 125	WITTNAU	BREISGAU-HOCHSCHWARZWALD	BAWU	1 088	7801
03 3 55 042	WITTORF	LUENEBURG	NDSA	880	2123
01 0 53 132	WITZEEZE	HERZOGTUM LAUENBURG	SCHH	692	2059
06 2 78 016	WITZENHAUSEN, STADT	WERRA-MEISSNER-KREIS	HESS	16 975	3430
01 0 62 086	WITZHAVE	STORMARN	SCHH	877	2071
09 2 75 160	WITZMANN SBERG	PASSAU	BAY	1 358	8391
01 0 54 161	WITZWORT	NORDFRIESLAND	SCHH	885	2251
01 0 54 162	WOB BENBU ELL	NORDFRIESLAND	SCHH	404	2251
01 0 51 113	WOEHRDEN	DITHMARSCHEN	SCHH	1 166	2241
07 1 43 085	WOELFERLINGEN	WESTERWALDKREIS	RHPF	491	5419
06 1 85 024	WOELFERSHEIM	WETTERAUKREIS	HESS	8 093	6366
06 1 85 025	WOELLSTADT	WETTERAUKREIS	HESS	4 910	6362
07 3 31 072	WOELLSTEIN	ALZEY-WORMS	RHPF	2 605	6556
07 1 32 118	WOELMERSEN	ALTENKIRCHEN (WESTERWALD)	RHPF	247	5231
03 2 57 038	WOELPINGHAUSEN	SCHAUMBURG	NDSA	1 570	3051
08 2 37 072	WOERNERSBERG	FREUDENSTADT	BAWU	200	7291
09 5 71 228	WOERNITZ	ANSBACH	BAY	991	8801

*) GEBIETSSTAND: 1.1.1980.

W

4 GEMEINDEN IN ALPHABETISCHER ORDNUNG MIT SCHLUESSELNUMMER, WOHNBEVOELKERUNG UND POSTLEITZAHL AM 31.12.1979 *)

SCHLUESSEL- NUMMER	GEMEINDE	KREIS	LAND	BEVOEL- KERUNG	POST- LEIT- ZAHL
07 3 31 073	WOERRSTADT	ALZEY-WORMS	RHPF	5 649	6501
08 1 36 084	WOERT	OSTALBKREIS	BAWU	1 094	7091
09 1 77 144	WOERTH	ERDING	PAY	2 690	8059
09 3 75 210	WOERTH A. D. DONAU, STADT	REGENSBURG	BAY	3 422	8404
09 2 74 191	WOERTH A. D. ISAP	LANDSHUT	PAY	1 232	8301
09 6 76 169	WOERTH A. MAIN, STADT	MILTENBERG	BAY	3 737	8761
07 3 34 501	WOERTH AM RHEIN, STADT	GERMERSHEIM	RHPF	17 534	6729
09 1 88 145	WOERTHSEE	STARNBERG	BAY	3 296	8031
01 0 59 096	WOHLDE	SCHLESWIG-FLENSBURG	SCHH	561	2381
01 0 53 133	WOHLTORF	HERZOGTUM LAUENBURG	SCHH	2 428	2055
03 3 57 056	WOHNSTE	ROTENBURG (WUEMME)	NDSA	603	2732
06 2 75 022	WOHRATAL	MARBURG-BIEDENKOPF	HESS	2 179	3571
07 1 38 078	WOLDERT	NEUWIED	RHPF	488	5231
08 3 17 145	WOLFACH, STADT	ORTENAUKREIS	BAWU	6 345	7620
08 4 36 085	WOLFEGG	RAVENSBURG	BAWU	2 861	7962
03 1 58 037	WOLFENBUETTEL, STADT	WOLFENBUETTEL	NDSA	50 218	3340
09 1 78 156	WOLFERSDORF	FREISING	BAY	1 423	8053
09 7 79 231	WOLFERSTADT	DONAU-RIES	BAY	887	8851
09 7 78 218	WOLFERTSCHWENDEN	UNTERALLGAEU	BAY	1 250	8941
06 2 74 028	WOLFHAGEN, STADT	KASSEL	HESS	12 229	3549
09 5 71 229	WOLFRAMS-ESCHENBACH, STADT	ANSBACH	BAY	2 019	8802
09 1 73 147	WOLFRATSHAUSEN, STADT	BAD TOELZ-WOLFRATSHAUSEN	BAY	14 805	8190
03 1 03 000	WOLFSBURG, STADT	KREISFREIE STADT	NDSA	126 942	3180
08 1 16 073	WOLFSCHLUGEN	ESSLINGEN	BAWU	4 820	7441
09 3 75 211	WOLFSEGG	REGENSBURG	BAY	1 027	8411
07 3 39 202	WOLFSHEIM	MAINZ-BINGEN	RHPF	537	6551
07 3 36 105	WOLFSTEIN, STADT	KUSEL	RHPF	2 131	6759
07 1 37 231	WOLKEN	MAYEN-KOBLENZ	RHPF	550	5401
09 6 73 183	WOLLBACH	RHOEN-GRABFELD	BAY	1 120	8741
03 1 52 028	WOLLBRANDSHAUSEN	GOETTINGEN	NDSA	636	3429
03 1 52 029	WOLLERSHAUSEN	GOETTINGEN	NDSA	536	3429
07 1 35 091	WOLLMERATH	COCHEM-ZELL	RHPF	197	5591
01 0 51 135	WOLMERSDORF	DITHMARSCHEN	SCHH	282	2223
09 1 86 162	WOLNZACH, MARKT	PFaffenHOFEN A.D.ILM	BAY	7 317	8069
08 1 27 099	WOLPERTSHAUSEN	SCHWAEBISCH HALL	BAWU	1 174	7179
08 4 36 087	WOLPERTSWENDE	RAVENSBURG	BAWU	3 145	7984
03 1 54 026	WOLSDORF	HELMSTEDT	NDSA	1 122	3331
07 2 32 137	WOLSFELD	BITBURG-PRUEM	RHPF	599	5521
01 0 53 134	WOLTERS DORF	HERZOGTUM LAUENBURG	SCHH	253	2059
03 3 54 025	WOLTERS DORF	LUECHOW-DANNENBERG	NDSA	922	3131
03 2 54 035	WOLTERS HAUSEN	HILDESHEIM	NDSA	985	3221
07 1 40 163	WOMRATH	RHEIN-HUNS RUECK-KREIS	RHPF	211	6544
09 6 74 219	WONFURT	HASSBERGE	BAY	1 587	8729
09 1 89 165	WONNEBERG	TRAUNSTEIN	BAY	1 073	8221
09 4 77 164	WONSEES, MARKT	KULMBACH	BAY	1 098	8601
07 3 31 075	WONSHEIM	ALZEY-WORMS	RHPF	634	6551
07 1 40 164	WOPPENROTH	RHEIN-HUNS RUECK-KREIS	RHPF	266	6541
09 7 78 219	WORINGEN	UNTERALLGAEU	BAY	1 353	8941

*)GEBIETSSTAND:1.1.1980.

SCHLUESSEL- NUMMER	GEMEINDE	KREIS	LAND	BEVOEL- KERUNG	POST- LEIT- ZAHL
07 3 19 090	WORMS, STADT	KREISFREIE STADT	RHPF	73 505	6520
03 3 56 011	WORPSWEDE	OSTERHOLZ	NDSA	8 022	2862
01 0 53 135	WORTH	HERZOGTUM LAUENBURG	SCHH	145	2054
03 3 52 057	WREMEN	CUXHAVEN	NDSA	1 498	2851
03 3 60 028	WRESTEDT	UELZEN	NDSA	2 987	3114
03 3 60 029	WRIEDEL	UELZEN	NDSA	2 678	3111
01 0 61 116	WRIST	STEINBURG	SCHH	2 190	2211
01 0 54 163	WRIXUM	NORDFRIESLAND	SCHH	476	2270
01 0 51 136	WROHM	DITHMARSCHEN	SCHH	676	2241
09 6 73 184	WUELFERSHAUSEN A. D. SAALE	RHOEN-GRABFELD	BAY	1 400	8741
05 1 58 036	WUELFRATH, STADT	METTMANN	NW	20 618	5603
05 7 74 040	WUENNENBERG, STADT	PADERBORN	NW	9 498	4791
07 1 40 165	WUERRICH	RHEIN-HUNS RUECK-KREIS	RHPF	155	5581
05 3 54 036	WUERSELEN, STADT	AACHEN	NW	34 802	5102
09 6 63 000	WUERZBURG, STADT	KREISFREIE STADT	BAY	127 370	8700
07 3 33 084	WUERZWEILER	DONNERSBERGKREIS	RHPF	225	6761
07 1 40 166	WUESCHHEIM	RHEIN-HUNS RUECK-KREIS	RHPF	230	6541
08 1 25 107	WUESTENROT	HEILBRONN	BAWU	5 419	7156
03 3 53 042	WULFSEN	HARBURG	NDSA	1 228	2091
01 0 61 117	WULFSMOOR	STEINBURG	SCHH	313	2211
03 1 56 015	WULFTEN	OSTERODE AM HARZ	NDSA	2 004	3411
03 3 52 058	WULSBUETTEL	CUXHAVEN	NDSA	1 333	2851
09 4 79 169	WUNSIEDEL, STADT	WUNSIEDEL I. FICHELGEIRGE	BAY	10 533	8592
03 2 53 020	WUNSTORF, STADT	HANNOVER	NDSA	37 318	3050
05 1 24 000	WUPPERTAL, STADT	KREISFREIE STADT	NW	394 605	5600
09 2 77 153	WURMANNSQUICK, MARKT	ROTTAL-INN	BAY	3 097	8334
08 2 36 068	WURMBERG	ENZKREIS	BAWU	2 128	7131
08 3 27 054	WURMLINGEN	TUTTLINGEN	BAWU	3 273	7204
09 2 74 193	WURMSHAM	LANDSHUT	BAY	1 136	8311
03 3 54 026	WUSTROW, STADT	LUECHOW-DANNENBERG	NDSA	2 381	3131
08 3 37 127	WUTACH	WALDSHUT	BAWU	1 162	7821
08 3 37 123	WUTOESCHINGEN	WALDSHUT	BAWU	5 283	7896
08 3 16 051	WYHL	EMMENDINGEN	BAWU	2 692	7831
01 0 54 164	WYK AUF FOEHR, STADT	NORDFRIESLAND	SCHH	5 446	2270
03 4 57 023	WYMEER	LEER	NDSA	1 209	2955
X					
05 1 70 052	XANTEN, STADT	WESEL	NW	15 701	4232
Z					
08 1 25 108	ZAPERFELD	HEILBRONN	BAWU	2 870	7129
09 2 76 146	ZACHENBERG	REGEN	BAY	1 946	8371
08 2 15 094	ZAISENHAUSEN	KARLSRUHE	BAWU	1 436	7519
09 3 72 177	ZANDT	CHAM	BAY	1 491	8491
09 1 83 151	ZANGBEPG	MUEHLDORF A. INN	BAY	720	8261
09 4 71 214	ZAPFENDORF, MARKT	BAMBERG	BAY	3 707	8601
01 0 62 087	ZARPEN	STORMARN	SCHH	1 380	2401
07 1 43 315	ZEHNHAUSEN B. RENNEROD	WESTERWALDKREIS	RHPF	313	5439

*)GEBIETSSTAND:1.1.1980 .

Z

4 GEMEINDEN IN ALPHABETISCHER ORDNUNG MIT SCHLUESSELNUMMER, WOHNBEVOELKERUNG UND POSTLEITZAHL AM 31.12.1979 *)

SCHLUESSEL- NUMMER	GEMEINDE	KREIS	LAND	BEVOEL- KERUNG	POST- LEIT- ZAHL
07 1 43 316	ZEHNHAUSEN B. WALLMEROD	WESTERWALDKREIS	RHPF	122	5431
09 6 74 221	ZEIL A. MAIN, STADT	HASSBERGE	BAY	5 377	8729
09 2 77 154	ZEILARN	ROTTAL-INN	BAY	2 111	8331
07 3 34 036	ZEISKAM	GERMERSHEIM	RHPF	1 824	6721
09 3 75 213	ZEITLARN	REGENSBURG	BAY	3 713	8411
09 6 72 166	ZEITLOFS, MARKT	BAD KISSINGEN	BAY	2 133	8789
08 3 17 146	ZELL AM HARMERSBACH, STADT	ORTENAUKREIS	BAWU	6 335	7615
08 3 36 103	ZELL IM WIESENTAL, STADT	LOERRACH	BAWU	6 545	7863
08 1 17 060	ZELL UNTER AICHELBERG	GOEPPINGEN	BAWU	2 060	7321
07 1 35 092	ZELL (MOSEL), STADT	COCHEM-ZELL	RHPF	4 835	5583
09 6 79 209	ZELL A. MAIN, MARKT	WUERZBURG	BAY	3 253	8702
09 4 75 189	ZELL, MARKT	HOF	BAY	2 227	8665
07 3 33 501	ZELLERTAL	DONNERSBERGKREIS	RHPF	1 136	6719
09 6 77 203	ZELLINGEN, MARKT	MAIN-SPESSART	BAY	5 452	8705
07 2 31 136	ZELTINGEN-RACHTIG	BERNKASTEL-WITTLICH	RHPF	2 484	5553
07 2 35 151	ZEMMER	TRIER-SAARBURG	RHPF	2 772	5506
07 2 32 331	ZENDSCHEID	BITBURG-PRUEM	RHPF	138	5524
09 2 72 152	ZENTING	FREYUNG-GRAFENAU	BAY	1 068	8359
07 2 35 152	ZERF	TRIER-SAARBURG	RHPF	1 425	5504
03 3 54 027	ZERNIEN	LUECHOW-DANNENBERG	NDSA	1 487	3139
03 4 55 027	ZETEL	FRIESLAND	NDSA	10 438	2932
07 1 35 093	ZETTINGEN	COCHEM-ZELL	RHPF	187	5441
03 3 57 057	ZEVEN, STADT	ROTENBURG (WUEMME)	NDSA	10 113	2730
07 1 32 119	ZIEGENHAIN	ALTENKIRCHEN (WESTERWALD)	RHPF	54	5232
09 7 74 198	ZIENETSHAUSEN, MARKT	GUENZBURG	BAY	2 955	8907
06 2 74 029	ZIERENBERG, STADT	KASSEL	HESS	6 371	3501
09 7 73 186	ZIERTHEIM	DILLINGEN A.D.DONAU	BAY	1 048	8881
01 0 53 136	ZIFTWEN	HERZOGTUM LAUENBURG	SCHH	679	2419
07 1 35 094	ZILSHAUSEN	COCHEM-ZELL	RHPF	366	5449
08 3 25 069	ZIMMERN OB ROTTWEIL	ROTTWEIL	BAWU	4 482	7214
08 4 17 078	ZIMMERN UNTER DER BURG	ZOLLERNALBKREIS	BAWU	356	7461
07 1 41 141	ZIMMERSCHIED	RHEIN-LAHN-KREIS	RHPF	82	5409
09 5 73 134	ZIRNDORF, STADT	FUERTH	BAY	20 710	8502
09 7 73 187	ZOESCHINGEN	DILLINGEN A.D.DONAU	BAY	605	8881
09 1 78 157	ZOLLING	FREISING	BAY	2 625	8051
03 1 56 016	ZORGE	OSTERODE AM HARZ	NDSA	1 678	3421
09 1 75 139	ZORNEDING	EBERSBERG	BAY	6 380	8011
07 3 39 067	ZORNHEIM	MAINZ-BINGEN	RHPF	2 972	6501
07 3 39 068	ZOTZENHEIM	MAINZ-BINGEN	RHPF	386	6555
05 3 66 044	ZUELPICH, STADT	EUSKIRCHEN	NW	16 389	5352
07 2 35 153	ZUESCH	TRIER-SAARBURG	RHPF	709	5509
09 7 73 188	ZUSAMALTHEIM	DILLINGEN A.D.DONAU	BAY	905	8881
09 7 72 223	ZUSMARSHAUSEN, MARKT	AUGSBURG	BAY	6 417	8901
08 2 26 101	ZUZENHAUSEN	RHEIN-NECKAR-KREIS	BAWU	1 849	6921
07 3 20 000	ZWEIBRUECKEN, STADT	KREISFREIE STADT	RHPF	35 074	6660
07 2 32 138	ZWEIFELSCHEID	BITBURG-PRUEM	RHPF	72	5528
08 1 26 094	ZWEIFLINGEN	HOMENLOHEKREIS	BAWU	1 266	7111
06 2 76 027	ZWESTEN	SCHWALM-EDER-KREIS	HESS	3 152	3584

*) GEBIETSSTAND: 1.1.1980.

4 GEMEINDEN IN ALPHABETISCHER ORDNUNG MIT SCHLUESSELNUMMER, WOHNBEVOELKERUNG UND POSTLEITZAHL AM 31.12.1979 *)

SCHLUESSEL- NUMMER	GEMEINDE	KREIS	LAND	BEVOEL- KERUNG	POST- LEIT- ZAHL
08 4 15 085	ZWIEFALTEN	REUTLINGEN	BAWU	2 620	7942
09 2 76 148	ZWIESEL, STADT	REGEN	BAY	10 212	8372
08 2 25 113	ZWINGENBERG	NECKAR-ODENWALD-KREIS	BAWU	731	6931
06 1 71 022	ZWINGENBERG, STADT	BERGSTRASSE	HESS	4 949	6144

*) GEBIETSSTAND: 1.1.1980.

5 GEMEINDEN MIT 10 000 EINWOHNERN UND MEHR AM 31.12.1979 NACH DER EINWOHNERZAHL

LFD. NR.	GEMEINDE	BEVOELKERUNG	LFD. NR.	GEMEINDE	BEVOELKERUNG
66 GEMEINDEN MIT 100 000 UND MEHR EINWOHNERN					
1	BERLIN (WEST), STADT	1 902 250	50	GOETTINGEN, STADT	128 118
2	HAMBURG, FREIE UND HANSESTADT	1 653 043	51	WUERZBURG, STADT	127 370
3	MUENCHEN, STADT	1 299 693	52	WOLFSBURG, STADT	126 942
4	KOELN, STADT	976 136	53	RECKLINGHAUSEN, STADT	119 472
5	ESSEN, STADT	652 501	54	BOTTROP, STADT	114 510
6	FRANKFURT AM MAIN, STADT	628 203	55	KOBLENZ, STADT	113 795
7	DORTMUND, STADT	609 954	56	SALZGITTER, STADT	113 427
8	DUESSELDORF, STADT	594 770	57	SIEGEN, STADT	112 740
9	STUTT GART, LANDESHAUPTSTADT	581 989	58	HEILBRONN, STADT	111 426
10	DUISBURG, STADT	559 066	59	OFFENBACH AM MAIN, STADT	111 310
11	BREMEN, STADT	556 128	60	PADERBORN, STADT	109 218
12	HANNOVER, LANDESHAUPTSTADT	535 854	61	PFORZHEIM, STADT	106 677
13	MUERNBERG, STADT	484 184	62	WITTEN, STADT	106 185
14	BOCHUM, STADT	402 988	63	HILDESHEIM, STADT	102 512
15	WUPPERTAL, STADT	394 605	64	BERGISCH GLADBACH, STADT	101 007
16	BIELEFELD, STADT	312 357	65	ERLANGEN, STADT	100 760
17	GELSENKIRCHEN, STADT	306 323	66	MOEPS, STADT	100 110
18	MANNHEIM, UNIVERSITAETSSTADT	303 247		ZUSAMMEN	20 800 379
19	BONN, STADT	286 184		87 GEMEINDEN MIT 50 000 BIS UNTER 100 000 EINWOHNER	
20	WIESBADEN, LANDESHAUPTSTADT	273 267	67	ULM, UNIVERSITAETSSTADT	99 560
21	KARLSRUHE, STADT	271 417	68	WILHELMSHAVEN, STADT	99 426
22	MUENSTER, STADT	267 478	69	KAISERSLAUTERN, STADT	99 197
23	BRAUNSCHWEIGE, STADT	261 669	70	FUERTH, STADT	98 266
24	MOENCHENGLADBACH, STADT	258 001	71	TRIER, STADT	95 736
25	KIEL, LANDESHAUPTSTADT	250 750	72	REUTLINGEN, STADT	94 737
26	AUGSBURG, STADT	245 940	73	ISERLOHN, STADT	94 478
27	AACHEN, STADT	242 971	74	VELBERT, STADT	93 302
28	OBERHAUSEN, STADT	229 613	75	ESSLINGEN AM NECKAR, STADT	91 733
29	KREFELD, STADT	222 750	76	INGOLSTADT, STADT	89 467
30	LUEBECK, HANSESTADT	222 120	77	MARL, STADT	89 441
31	HAGEN, STADT	220 676	78	RATINGEN, STADT	89 039
32	KASSEL, STADT	196 224	79	FLENSBURG, STADT	88 810
33	SAARBRUECKEN, LANDESHAUPTSTADT	194 452	80	DUEREN, STADT	86 308
34	MAINZ, STADT	186 200	81	HANAU, STADT	86 144
35	HERNE, STADT	183 065	82	LUENEN, STADT	85 685
36	MUELHEIM A. D. RUHR, STADT	182 465	83	VIERSEN, STADT	81 419
37	FREIBURG IM BREISGAU, STADT	174 121	84	LUDWIGSBURG, STADT	81 049
38	HAMM, STADT	171 595	85	GLADBECK, STADT	80 434
39	SOLINGEN, STADT	166 654	86	NEUMUENSTER, STADT	80 331
40	LEVERKUSEN, STADT	161 453	87	CASTROP-RAUXEL, STADT	79 264
41	LUDWIGSHAFEN AM RHEIN, STADT	160 479	88	VILLINGEN-SCHWENNINGEN, STADT	78 465
42	OSNABRUECK, STADT	158 150	89	ARNSBERG, STADT	78 282
43	NEUSS, STADT	149 333	90	MINDEN, STADT	77 989
44	BREMERHAVEN, STADT	138 987	91	GUETERSLOH, STADT	77 792
45	DARMSTADT, STADT	138 661	92	GIESSEN, UNIVERSITAETSSTADT	76 485
46	OLDENBURG (OLDENBURG), STADT	136 155	93	MARBURG, UNIVERSITAETSSTADT	74 724
47	REGENSBURG, STADT	132 399	94	LUEDENSCHIED, STADT	74 561
48	REMSCHIED, STADT	129 507	95	WORMS, STADT	73 505
49	HEIDELBERG, STADT	128 773			

*) GEBIETSSTAND: 1.1.1980.

5 GEMEINDEN MIT 10 000 EINWOHNERN UND MEHR AM 31.12.1979 NACH DER EINWOHNERZAHL

LFD. NR.	GEMEINDE	BEVOELKERUNG	LFD. NR.	GEMEINDE	BEVOELKERUNG
87 GEMEINDEN MIT 50 000 BIS UNTER 100 000 EINWOHNERN					
96	CELLE, STADT	72 804	145	ROSENHEIM, STADT	51 455
97	TUEBINGEN, UNIVERSITAETSSTADT	72 167	146	BAD SALZUFLEN, STADT	51 181
98	DELMENHORST, STADT	72 140	147	BAD HOMBURG V. D. HOEHE, STADT	50 909
99	BAMBERG, STADT	71 995	148	HUERTH, STADT	50 654
100	RHEINE, STADT	71 525	149	OFFENBURG, STADT	50 471
101	BAYREUTH, STADT	70 210	150	NEUSTADT AN DER WEINSTRASSE, STADT	50 405
102	HERTEN, STADT	69 400	151	PASSAU, STADT	50 323
103	DORSTEN, STADT	68 862	152	FIRMSSENS, STADT	50 250
104	KONSTANZ, UNIVERSITAETSSTADT	67 948	153	WOLFENBUETTEL, STADT	50 218
105	DETMOLD, STADT	67 116		ZUSAMMEN	5 871 790
106	BOCHOLT, STADT	65 346	340 GEMEINDEN MIT 20 000 BIS UNTER 50 000 EINWOHNERN		
107	NORDERSTEDT, STADT	64 302	154	MEERBUSCH, STADT	49 794
108	HERFORD, STADT	62 977	155	BADEN BADEN, STADT	49 399
109	AALEN, STADT	62 854	156	NORDHORN, STADT	48 580
110	RUESSELSHEIM, STADT	62 606	157	HEIDENHEIM AN DER BRENZ, STADT	48 470
111	LUENEBURG, STADT	62 198	158	GUMMERSBACH, STADT	48 344
112	LIPPSTADT, STADT	61 692	159	ALBSTADT, STADT	48 192
113	NEUWIED, STADT	60 461	160	PEINE, STADT	47 559
114	ASCHAFFENBURG, STADT	59 054	161	BERGKAMEN, STADT	47 533
115	HAMELN, STADT	59 005	162	SCHWERTE, STADT	47 333
116	CUXHAVEN, STADT	58 891	163	SANKT AUGUSTIN, STADT	47 288
117	GREVENBROICH, STADT	58 644	164	NEU-ULM, STADT	47 263
118	DINSLAKEN, STADT	58 334	165	LANGENHAGEN, STADT	46 825
119	TROISDORF, STADT	57 733	166	LANGENFELD (RHEINLAND), STADT	46 590
120	STOLBERG (RHLd.), STADT	57 552	167	ALSDORF, STADT	46 328
121	GARBSEN, STADT	57 406	168	COBURG, STADT	45 906
122	KEMPTEN (ALLGAEU), STADT	57 390	169	WAIBLINGEN, STADT	44 968
123	HATTINGEN, STADT	57 255	170	VOELKLINGEN, STADT	44 901
124	FULDA, STADT	57 114	171	EUSKIRCHEN, STADT	44 593
125	UNNA, STADT	56 903	172	AMBERG, STADT	44 541
126	WESEL, STADT	56 760	173	WEIDEN I. D. OPF., STADT	44 319
127	SCHWABISCH G MUEND, STADT	56 621	174	BAD DEYNHAUSEN, STADT	44 126
128	DORMAGEN, STADT	55 826	175	KLEVE, STADT	44 036
129	LANDSHUT, STADT	55 538	176	LINGEN (EMS), STADT	43 864
130	SINDELFINGEN, STADT	54 153	177	SPEYER, STADT	43 663
131	KERPEN, STADT	53 932	178	SINGEN (HOCHENTWIEL), STADT	43 653
132	AHLEN, STADT	53 681	179	FRANKENTHAL (PFALZ), STADT	43 511
133	HOF, STADT	53 398	180	PULHEIM	43 501
134	BERGHEIM, STADT	53 205	181	KAMEN, STADT	43 278
135	MENDEN (SAUEPLAND), STADT	53 101	182	FRECHEN, STADT	43 161
136	ESCHWEILER, STADT	53 065	183	BRUEHL, STADT	43 012
137	SCHWEINFURT, STADT	53 035	184	ERFTSTADT, STADT	42 905
138	GOEPPINGEN, STADT	53 034	185	STRAUBING, STADT	42 718
139	GOSLAR, STADT	52 815	186	ERKRATH, STADT	42 637
140	HILDEN, STADT	52 708	187	STADE, STADT	42 519
141	NEUNKIRCHEN/SAAR, KREISSTADT	52 216	188	HERZOGENRATH, STADT	42 425
142	WETZLAR, STADT	52 138	189	KAUFBEUREN, STADT	42 204
143	EMDEN, STADT	51 614	190	IBBENBUEREN, STADT	42 149
144	FRIEDRICHSHAFEN, STADT	51 541			

*) GEBIETSSTAND: 1.1.1980.

5 GEMEINDEN MIT 10 000 EINWOHNERN UND MEHR AM 31.12.1979 NACH DER EINWOHNERZAHL

LFZ. NR.	GEMEINDE	BEVOEL- KERUNG	LFZ. NR.	GEMEINDE	BEVOEL- KERUNG
340 GEMEINDEN MIT 20 000 BIS UNTER 50 000 EINWOHNERN					
191	RAVENSPURG, STADT	42 081	240	ZWEIBRUECKEN, STADT	35 074
192	SANKT INGBERT, STADT	41 896	241	MUERTINGEN, STADT	35 046
193	FELLBACH, STADT	41 653	242	LEINFELDEN-ECHTERDINGEN, STADT	35 044
194	ELMSHORN, STADT	41 628	243	KOENIGSWINTER, STADT	34 935
195	HOMBURG, KREISSTADT	41 581	244	HUECKELHOVEN, STADT	34 919
196	LOERRACH, STADT	41 522	245	RODGAU, STADT	34 854
197	WEINHEIM, STADT	41 498	246	MUERSELEN, STADT	34 802
198	BAD KREUZNACH, STADT	41 255	247	WERMELSKIRCHEN, STADT	34 730
199	BOEBLINGEN, STADT	41 065	248	PORTA WESTFALICA, STADT	34 720
200	GRONAU (WESTF.), STADT	41 042	249	SCHWABACH, STADT	34 693
201	MELLE, STADT	40 757	250	SCHWALBACH/SAAR	34 480
202	SOEST, STADT	40 373	251	SIEGBURG, STADT	34 475
203	MONHEIM, STADT	39 932	252	AURICH, STADT	34 344
204	BUENDE, STADT	39 871	253	GERMERING	34 262
205	DREIEICH, STADT	39 537	254	FREISJUNG, STADT	34 252
206	LEMGO, STADT	39 512	255	DACHAU, STADT	34 162
207	OBERURSEL (TAUNUS), STADT	39 477	256	BIETIGHEIM-BISSINGEN, STADT	33 982
208	SAARLOUIS, KREISSTADT	39 028	257	LAATZEN, STADT	33 919
209	WILLICH, STADT	38 916	258	BORNHEIM	33 819
210	ANSBACH, STADT	38 338	259	ITZENHE, STADT	33 707
211	LEHRTE, STADT	38 271	260	SCHORNDORF, STADT	33 527
212	DUELLEN, STADT	38 074	261	HOFHEIM AM TAUNUS, STADT	33 262
213	BECKUM, STADT	37 952	262	GIFHORN, STADT	33 006
214	NEUSTADT AM RUEBENBERGE, STADT	37 941	263	WARENDORF, STADT	32 909
215	MEMMINGEN, STADT	37 885	264	HEMER, STADT	32 891
216	KAMP-LINTFORT, STADT	37 859	265	BENSHEIM, STADT	32 874
217	LEONBERG, STADT	37 848	266	RENSBURG, STADT	32 860
218	RHEDA-WIEDENBRUECK, STADT	37 723	267	BARSINGHAUSEN, STADT	32 699
219	KAARST	37 595	268	HOEXTER, STADT	32 457
220	NETTETAL, STADT	37 366	269	NORTHEIM, STADT	32 307
221	MUNSTORF, STADT	37 318	270	STEINFURT, STADT	32 090
222	BRUCHSAL, STADT	37 232	271	LAGE, STADT	32 044
223	LOEHNE, STADT	37 111	272	BORKEN, STADT	31 939
224	DATTELN, STADT	37 004	273	KIRCHHEIM UNTER TECK, STADT	31 756
225	RASTATT, STADT	36 942	274	TUTTLINGEN, STADT	31 555
226	PINNEBERG, STADT	36 823	275	SCHWAEBISCH HALL, STADT	31 548
227	FILDERSTADT, STADT	36 757	276	ROTTENBURG AM NECKAR, STADT	31 468
228	METTMANN, STADT	36 724	277	VOERDE (NIEDERRHEIN)	31 442
229	MAINTAL, STADT	36 541	278	FUERSTENFELDRUCK, STADT	31 354
230	UELZEN, STADT	36 536	279	MESCHEDE, STADT	31 352
231	LANDAU IN DER PFALZ, STADT	36 502	280	LEER (OSTFRIESLAND), STADT	31 316
232	HEINSBERG, STADT	36 343	281	LAMPERTHEIM, STADT	31 307
233	ETTLINGEN, STADT	36 259	282	SCHWELM, STADT	31 207
234	ENNEPETAL, STADT	35 965	283	BUXTEHUDE, STADT	31 162
235	NFU-ISENBURG, STADT	35 899	284	GEVELSBERG, STADT	31 138
236	IDAR-OBERSTEIN, STADT	35 811	285	COESFELD, STADT	31 093
237	ERKELENZ, STADT	35 579	286	EMSDETTEN, STADT	30 900
238	LAHR/SCHWARZWALD, STADT	35 516	287	GEORGSMARIENHUFTE, STADT	30 857
239	SEEVETAL	35 409	288	HALTERN, STADT	30 783

*) GEBIETSSTAND: 1.1.1980.

5 GEMEINDEN MIT 10 000 EINWOHNERN UND MEHR AM 31.12.1979 NACH DER EINWOHNERZAHL

LFZ. NR.	GEMEINDE	BEVOEL- KERUNG	LFZ. NR.	GEMEINDE	BEVOEL- KERUNG
340 GEMEINDEN MIT 20 000 BIS UNTER 50 000 EINWOHNERN					
289	SPRINGE, STADT	30 528	338	KELKHEIM (TAUNUS), STADT	27 028
290	JUELICH, STADT	30 495	339	WALTOP, STADT	26 909
291	DEGGENDORF, STADT	30 455	340	ANDERMACH, STADT	26 897
292	NORDENHAM, STADT	30 320	341	SANKT WENDEL, KREISSTADT	26 880
293	KREUZTAL, STADT	30 295	342	BAD NAUHEIM, STADT	26 852
294	SEELZE, STADT	30 293	343	HELMSTEDT, STADT	26 816
295	NEUMARKT I. D. OPF., STADT	30 226	344	OER-ERKENSCHWICK, STADT	26 702
296	NIENBURG (WESER), STADT	30 207	345	SINSHEIM, STADT	26 207
297	SCHLESWIG, STADT	30 118	346	RHEINBERG, STADT	26 205
298	KEMPEN, STADT	30 101	347	STUHR	26 195
299	WEDEL (HOLSTEIN), STADT	30 075	348	WERNE, STADT	26 131
300	MERZIG, KREISSTADT	30 008	349	WEIL AM RHEN, STADT	26 123
301	WETTER (RUHR), STADT	29 831	350	MUENDEN, STADT	26 047
302	KEHL, STADT	29 807	351	RAD NEUENAH-ADRWEILER, STADT	26 027
303	VIERNHEIM, STADT	29 645	352	LENNESTADT, STADT	25 985
304	BALINGEN, STADT	29 638	353	RINTELN, STADT	25 966
305	MOERFELDEN-WALLDORF, STADT	29 571	354	BAD VILBEL, STADT	25 875
306	HEILIGENHAUS, STADT	29 494	355	GELDERN, STADT	25 730
307	EMMERICH, STADT	29 378	356	WERL, STADT	25 727
308	LANGEN, STADT	29 198	357	KORSCHENBROICH	25 636
309	HACKNANG, STADT	29 104	358	NIEDERKASSEL	25 460
310	PLETTENBERG, STADT	28 989	359	TAUNUSSTEIN, STADT	25 429
311	FORCHHEIM, STADT	28 932	360	ARENSEBURG, STADT	25 416
312	EINBECK, STADT	28 923	361	SUNDERN (SAUERLAND), STADT	25 400
313	HENNEF (SIEG)	28 835	362	NEUKIRCHEN-VLUYN	25 283
314	OSTFILDERN, STADT	28 666	363	HERRENBERG, STADT	25 202
315	GOCH, STADT	28 634	364	WINSEN (LUHE), STADT	25 124
316	GAGGENAU, STADT	28 611	365	GEESTHACHT, STADT	25 110
317	WESSELING, STADT	28 587	366	BAD HARZBURG, STADT	25 095
318	LIMBURG A. D. LAHN, KREISSTADT	28 562	367	GANDERKESEE	24 949
319	OSTERODE AM HARZ, STADT	28 497	368	SCHMALLEMBERG, STADT	24 929
320	GREVEN, STADT	28 414	369	REINBEK, STADT	24 824
321	WARSTEIN, STADT	28 413	370	ALTENA, STADT	24 729
322	KULMBACH, STADT	28 324	371	CRAILSHEIM, STADT	24 636
323	BAD HERSFELD, KREISSTADT	28 240	372	HUSUM, STADT	24 632
324	HAAN, STADT	28 186	373	LEICHLINGEN (RHEINLAND), STADT	24 616
325	BIBERACH AN DER RISS, STADT	28 122	374	DIETZENBACH, STADT	24 599
326	MEPPEN, STADT	28 062	375	MUEHLHEIM AM MAIN, STADT	24 506
327	BUCHHOLZ IN DER NORDHEIDE, STADT	27 999	376	WEGBERG, STADT	24 469
328	BURGDORF, STADT	27 949	377	EMMENDINGEN, STADT	24 448
329	AHAUS, STADT	27 824	378	BRILON, STADT	24 439
330	GARMISCH-PARTENKIRCHEN, MARKT	27 765	379	FRIEDBERG, STADT	24 437
331	ACHIM, STADT	27 442	380	LINDAU (BODENSEE), STADT	24 391
332	PAPENBURG, STADT	27 420	381	NORDEN, STADT	24 299
333	SCHWANDORF, STADT	27 411	382	VERDEN (ALLER), STADT	24 275
334	GEISLINGEN AN DER STEIGE, STADT	27 383	383	SPROCKHOEVEL, STADT	24 262
335	OELDE, STADT	27 335	384	VAREL, STADT	24 211
336	RHEINFELDEN (BADEN), STADT	27 316	385	FRIEDBERG (HESSEN), KREISSTADT	24 205
337	KORNWESTHEIM, STADT	27 061	386	MUEHLACKER, STADT	24 184

*) GEBIETSSTAND: 1.1.1980.

5 GEMEINDEN MIT 10 000 EINWOHNERN UND MEHR AM 31.12.1979 NACH DER EINWOHNERZAHL

LFZ. NR.	GEMEINDE	BEVOEL- KERUNG	LFZ. NR.	GEMEINDE	BEVOEL- KERUNG
340 GEMEINDEN MIT 20 000 BIS UNTER 50 000 EINWOHNERN					
387	ESCHWEGE, KREISSTADT	24 097	436	EHINGEN (DONAU), STADT	21 960
388	PETERSHAGEN, STADT	24 011	437	BAD PYRMONT, STADT	21 897
389	NEUBURG A. D. DONAU, STADT	23 945	438	WARBURG, STADT	21 858
390	HEPPENHEIM (BERGSTRASSE), KREISSTADT	23 908	439	LAUF A. D. PEGNITZ, STADT	21 749
391	BINGEN, STADT	23 837	440	ATTENDORN, STADT	21 659
392	BRAMSCHE, STADT	23 762	441	RHEINBACH, STADT	21 609
393	ROTTWEIL, STADT	23 732	442	ROEDERMARK	21 604
394	HERDECKE, STADT	23 710	443	WEINGARTEN, STADT	21 589
395	DILLENBURG, STADT	23 633	444	MECHERNICH, STADT	21 527
396	RADOLFZELL AM BODENSEE, STADT	23 620	445	NECKARSULM, STADT	21 498
397	ERDING, STADT	23 594	446	GEILENKIRCHEN, STADT	21 496
398	RADEVORMWALD, STADT	23 502	447	WERDONL, STADT	21 480
399	BAESWEILER, STADT	23 471	448	HERFORN, STADT	21 477
400	SELM, STADT	23 467	449	WIESLOCH, STADT	21 431
401	ALFELD (LEINE), STADT	23 447	450	SELB, STADT	21 428
402	HATTERSHEIM AM MAIN, STADT	23 423	451	WALDSHUT-TIENGEN, STADT	21 420
403	WEDEMARK	23 422	452	KEVELAER, STADT	21 405
404	PFUNGSTADT, STADT	23 336	453	ROESRATH	21 391
405	MOSBACH, STADT	23 324	454	ROTH, STADT	21 374
406	OSTERHOLZ-SCHARMBECK, STADT	23 290	455	WALDKPAIBURG, STADT	21 286
407	RIETBERG, STADT	23 264	456	HAMMINKELN	21 283
408	ECKERNFOERDE, STADT	23 165	457	ELLWANGEN (JAGST), STADT	21 277
409	WANGEN IM ALLGAEU, STADT	23 158	458	GROSS-GERAU, STADT	21 265
410	BAD ZWISCHENAHN	23 151	459	LUEBBECKE, STADT	21 251
411	ESPELKAMP, STADT	23 124	460	MAYEN, STADT	21 248
412	WEINSTADT, STADT	23 108	461	BUTZBACH, STADT	21 096
413	LOHMAR	23 018	462	BAUNATAL, STADT	21 096
414	DUDERSTADT, STADT	22 886	463	OVERATH	21 095
415	CALW, STADT	22 881	464	HEIDE, STADT	21 087
416	VECHTA, STADT	22 801	465	DELBRUECK, STADT	20 992
417	VAHINGEN AN DER ENZ, STADT	22 742	466	BAD HONNEF, STADT	20 877
418	WALSRODE, STADT	22 731	467	WIPPEPFUERTH, STADT	20 842
419	WEYHE	22 716	468	SULZBACH/SAAR, STADT	20 750
420	STADTHAGEN, STADT	22 682	469	DILLINGEN/SAAR, STADT	20 722
421	KORBACH, KREISSTADT	22 676	470	ZIRNDORF, STADT	20 710
422	UEBACH-PALENBERG, STADT	22 623	471	CLOPPENBURG, STADT	20 681
423	BRETEN, STADT	22 615	472	OBERTSHAUSEN, STADT	20 643
424	BLIESKASTEL, STADT	22 614	473	PUETTLINGEN, STADT	20 643
425	SEESEN, STADT	22 569	474	BUECKEBURG, STADT	20 626
426	DITZINGEN, STADT	22 435	475	WUELFRATH, STADT	20 618
427	HOLZMINDEN, STADT	22 392	476	WIEHL, STADT	20 594
428	BAD KISSINGEN, STADT	22 331	477	FROENDENBERG, STADT	20 532
429	OLPE, STADT	22 238	478	JUECHEN	20 521
430	MARSBERG, STADT	22 237	479	ACHERN, STADT	20 442
431	TOENISVORST, STADT	22 216	480	LICHTENFELS, STADT	20 373
432	WINNENDEN, STADT	22 139	481	LENGERICH, STADT	20 369
433	BUEHL, STADT	22 085	482	SCHLOSS HOLTE-STUKENBROCK	20 316
434	FRIEDRICHSDORF, STADT	22 049	483	SCHORTENS	20 294
435	NETPHEN	22 036	484	ERIESHEIM, STADT	20 265

*) GEBIETSSTAND: 1.1.1980.

5 GEMEINDEN MIT 10 000 EINWOHNERN UND MEHR AM 31.12.1979 NACH DER EINWOHNERZAHL

LFZ . NR .	GEMEINDE	BEVOEL- KERUNG	LFZ . NR .	GEMEINDE	BEVOEL- KERUNG
340 GEMEINDEN MIT 20 000 BIS UNTER 50 000 EINWOHNERN					
485	STADTALLENDORF, STADT	20 254	531	SFHUDE	18 493
486	GESEKE, STADT	20 244	532	UEBERLINGEN, STADT	18 480
487	BAD BERLEBURG, STADT	20 205	533	LOHNE (OLDENBURG), STADT	18 469
488	KITZINGEN, STADT	20 202	534	ILLINGEN	18 414
489	LEBACH, STADT	20 202	535	WEITERSTADT	18 374
490	VLOTHO, STADT	20 106	536	HALLE (WESTF.), STADT	18 365
491	HORB AM NECKAR, STADT	20 010	537	GELNHAUSEN, BARGAPOSSASTADT	18 350
492	BAD OLDESLOE, STADT	20 009	538	BURGWEDEL	18 338
493	WERTHEIM, STADT	20 001	539	HARSEWINKEL, STADT	18 325
	ZUSAMMEN	10 173 425	540	VERL	18 312
630 GEMEINDEN MIT 10 000 BIS UNTER 20 000 EINWOHNERN					
494	SONTHOFEN, STADT	19 940	541	GUENZBURG, STADT	18 291
495	LEUTKIRCH IM ALLGAEU, STADT	19 898	542	VERSMOLD, STADT	18 287
496	HAAR	19 871	543	ISERNHAGEN	18 286
497	BAD MUENDER AM DEISTER, STADT	19 796	544	SCHIFFWEILER	18 266
498	HEUSWEILER	19 740	545	SCHWETZINGEN, STADT	18 233
499	HIDDENHAUSEN	19 660	546	SYKE, STADT	18 213
500	NAGOLD, STADT	19 625	547	TRAUNREUT, STADT	18 202
501	ROTENBURG (WUEMME), STADT	19 607	548	HENSTEDT-ULZBURG	18 197
502	BEXBACH, STADT	19 541	549	VREDEN, STADT	18 169
503	GERETSRIED, STADT	19 528	550	EISLINGEN/FILS, STADT	18 153
504	MARKTREDWITZ, STADT	19 514	551	MUNSTER, STADT	18 152
505	OTTOBRUNN	19 493	552	GERLINGEN, STADT	18 132
506	ENNIGERLOH, STADT	19 444	553	KARBEN, STADT	18 039
507	BAD SCHWARTAU, STADT	19 295	554	HAIGER, STADT	18 030
508	BAD MERGENTHEIM, STADT	19 284	555	SULZBACH-ROSENBERG, STADT	18 030
509	FREUDENSTADT, STADT	19 258	556	LANDSBERG A. LECH, STADT	17 992
510	SCHRAMBERG, STADT	19 249	557	BOPPARD, STADT	17 987
511	LAHNSTEIN, STADT	19 233	558	ALSFELD, STADT	17 986
512	INGELHEIM AM RHEIN, STADT	19 220	559	HESSISCH-OLDENDORF, STADT	17 968
513	WITTMUND, STADT	19 176	560	IDSTEIN, STADT	17 958
514	METZINGEN, STADT	19 174	561	EPPELORN	17 943
515	SENDEN, STADT	19 129	562	LUEDINGHAUSEN, STADT	17 927
516	SOLTAU, STADT	19 108	563	BAD REICHENHALL, STADT	17 919
517	WADGASSEN	19 067	564	ENGELSKIRCHEN	17 899
518	RONNENBERG, STADT	18 832	565	BRUCHKOEBEL, STADT	17 890
519	WILNSDORF	18 770	566	STUTENSEE	17 845
520	RHEINSTETTEN	18 765	567	ESCHBORN, STADT	17 844
521	MEINERZHAGEN, STADT	18 730	568	QUICKBORN, STADT	17 840
522	OLCHING	18 729	569	BERGNEUSTADT, STADT	17 830
523	WALDKIRCH, STADT	18 723	570	SCHWALMSTADT, STADT	17 823
524	BEDBURG, STADT	18 595	571	DONAUWOERTH, STADT	17 813
525	BAD SODEN AM TAUNUS, STADT	18 592	572	BREMEROERDE, STADT	17 806
526	NEUSAESS	18 570	573	BOENEN	17 791
527	GROSS-UMSTADT, STADT	18 541	574	WALLENHORST	17 773
528	GIENGEN AM DER BRENZ, STADT	18 526	575	SALZKOTTEN, STADT	17 751
529	KRONACH, STADT	18 512	576	DONAUESCHINGEN, STADT	17 706
530	NOERDLINGEN, STADT	18 502	577	BAD DRIBURG, STADT	17 692
			578	GAUTING	17 642
			579	WEISSENBURG I. BAY., STADT	17 638

*)GEBIETSSTAND:1.1.1980.

5 GEMEINDEN MIT 10 000 EINWOHNERN UND MEHR AM 31.12.1979 NACH DER EINWOHNERZAHL

LFD. NR.	GEMEINDE	BEVOELKERUNG	LFD. NR.	GEMEINDE	BEVOELKERUNG
630 GEMEINDEN MIT 10 000 BIS UNTER 20 000 EINWOHNERN					
580	VATERSTETTEN	17 613	629	FLOERSHEIM AM MAIN, STADT	16 447
581	HASSLOCH	17 605	630	ZUELPICH, STADT	16 380
582	MOORMERLAND	17 577	631	NIDDA, STADT	16 385
583	WOERTH AM RHEIN, STADT	17 534	632	OCHTRUP, STADT	16 367
584	SCHWANEWEDD	17 511	633	HERZBERG AM MAIN, STADT	16 291
585	BRAKE (UNTERWESER), STADT	17 511	634	SPIESEN-ELVERSBERG	16 290
586	KRONBERG IM TAUNUS, STADT	17 488	635	UETERSEN, STADT	16 258
587	WINDECK	17 470	636	FRANKENBERG (EDER), STADT	16 179
588	RIEDSTADT	17 469	637	VELLMAR, STADT	16 162
589	BUEREN, STADT	17 460	638	HENNINGEN	16 158
590	KOENIGSBRUNN, STADT	17 406	639	WADERN, STADT	16 156
591	ELSDORF	17 342	640	FINNENTROP	16 144
592	BURGHAUSEN, STADT	17 339	641	CLAUSTHAL-ZELLERFELD, BERGSTADT	16 121
593	WESTERSTEDT, STADT	17 334	642	AROLSEN, STADT	16 120
594	STARNBERG, STADT	17 321	643	ENGER, STADT	16 097
595	RASTEDE	17 276	644	ALFTER	16 097
596	NEUSTADT B. COBURG, STADT	17 264	645	FRIESOTHE, STADT	16 096
597	PUCHHEIM	17 198	646	BRAKEL, STADT	16 061
598	SCHIFFERSTADT, STADT	17 193	647	KUERTEN	16 055
599	REES, STADT	17 192	648	STEINHAGEN	16 007
600	HEUSENSTAMM, STADT	17 187	649	PFULLINGEN, STADT	16 000
601	GERSTHOFEN, STADT	17 152	650	QUIERSCHIED	15 993
602	TRAUNSTEIN, STADT	17 097	651	HOCKENHEIM, STADT	15 989
603	WAGHAEUSEL	17 053	652	HECHINGEN, STADT	15 964
604	UNTERHACHING	17 026	653	DILLINGEN A. D. DONAU, STADT	15 945
605	BUEDINGEN, STADT	17 018	654	OEHRINGEN, STADT	15 931
606	SELIGENSTADT, STADT	16 987	655	LILIENTHAL	15 859
607	WITZENHAUSEN, STADT	16 975	656	TELGTE, STADT	15 780
608	UETZE	16 954	657	SEEHEIM-JUGENHEIM	15 771
609	KORNTAL-MUENCHINGEN, STADT	16 948	658	MOELLN, STADT	15 767
610	HORN-BAD MEINBERG, STADT	16 918	659	SCHENEFELD, STADT	15 757
611	WEILHEIM I. OB., STADT	16 893	660	OTTWEILFR., STADT	15 745
612	SARSTEDT, STADT	16 819	661	ELTVILLE AM RHEIN, STADT	15 744
613	EUTIN, STADT	16 805	662	BENDORF, STADT	15 728
614	HAREN (EMS), STADT	16 795	663	FREUDENBERG, STADT	15 724
615	LINDLAR	16 751	664	XANTEN, STADT	15 701
616	LOHR A. MAIN, STADT	16 706	665	REICHSHOF	15 687
617	LEIMEN	16 684	666	BAD DUFKHEIM, STADT	15 651
618	HERZOGENAURACH, STADT	16 664	667	SCHOPFHEIM, STADT	15 639
619	SCHMELZ	16 632	668	HOLZWICKEDE	15 626
620	STADTLOHN, STADT	16 618	669	MECKENHEIM, STADT	15 615
621	KOENIGSLUTTER AM ELM, STADT	16 579	670	GINSHEIM-GUSTAVSBURG	15 595
622	CHAM, STADT	16 556	671	BURSCHEID, STADT	15 585
623	USLAR, STADT	16 544	672	WITTLICH, STADT	15 579
624	OBERKIRCH, STADT	16 519	673	MARKTOBERDORF, STADT	15 572
625	GROEBENZELL	16 509	674	PFaffenHOFEN A. D. ILM, STADT	15 553
626	REMSECK AM NECKAR	16 481	675	BAD WILDUNGEN, STADT	15 534
627	WACHTBERG	16 477	676	ALZEY, STADT	15 507
628	KOENIGSTEIN IM TAUNUS, STADT	16 471	677	WESTOVERLEDINGEN	15 424

*) GEBIETSSTAND: 1.1.1980.

5 GEMEINDEN MIT 10 000 EINWOHNERN UND MEHR AM 31.12.1979 NACH DER EINWOHNERZAHL ^{*)}

LFZ. NR.	GEMEINDE	BEVOEL- KERUNG	LFZ. NR.	GEMEINDE	BEVOEL- KERUNG
630 GEMEINDEN MIT 10 000 BIS UNTER 20 000 EINWOHNERN					
678	BEBPA, STADT	15 422	727	NEUNKIRCHEN-SEFLSCHFID	14 561
679	REINHEIM, STADT	15 363	728	LANGELSHEIM, STADT	14 557
680	SCHOENINGEN, STADT	15 363	729	BAD NEUSTADT P. D. SAALE, STADT	14 547
681	SAULGAU, STADT	15 348	730	NEUNKIRCHEN	14 529
682	KIRCHHAIN, STADT	15 329	731	SUEDBROCKMERLAND	14 524
683	BEVERUNGEN, STADT	15 328	732	KALLETAL	14 485
684	HALVER, STADT	15 308	733	OBERPASBACH	14 464
685	SCHNEVERDINGEN, STADT	15 287	734	VILSHOFEN, STADT	14 436
686	SWISTTAL	15 271	735	MUEHLDOEF A. INN, STADT	14 419
687	SANKT GEORGEN IM SCHWARZWALD, STADT	15 261	736	HOMBERG (EFZE), KREISSTADT	14 411
688	NEUSTADT IN HOLSTEIN, STADT	15 236	737	ROTENBURG A. D. FULDA, STADT	14 404
689	HILCHENBACH, STADT	15 221	738	BUCHEN (ODENWALD), STADT	14 381
690	EBERBACH, STADT	15 209	739	DIEPHOLZ, STADT	14 369
691	FRITZLAR, STADT	15 153	740	REMAGEN, STADT	14 342
692	HOCHHEIM AM MAIN, STADT	15 144	741	KERNEN IM REMSTAL	14 318
693	UNTERSCHLEISSHEIM	15 129	742	TAUFKIRCHEN	14 278
694	PREETZ, STADT	15 090	743	BAD WALDSFE, STADT	14 256
695	WENDEN	15 084	744	HUECKESWAGEN, STADT	14 256
696	RHEDE, STADT	15 036	745	KELHEIM, STADT	14 254
697	EITORF	15 035	746	BAD BENTHEIM, STADT	14 246
698	SCHWALBACH AM TAUNUS, STADT	15 009	747	BUERSTADT, STADT	14 221
699	WEIL DER STADT, STADT	15 004	748	LOXSTEDT	14 218
700	HOERSTEL, STADT	14 967	749	LOSHEIM	14 218
701	BECKINGEN	14 965	750	HILLE	14 208
702	GUNZENHAUSEN, STADT	14 942	751	SENDEN	14 205
703	WALDBROEL, STADT	14 939	752	GESCHER, STADT	14 202
704	SIGMARINGEN, STADT	14 915	753	RIEGELSBERG	14 196
705	AICHACH, STADT	14 914	754	SCHWALMTAL	14 172
706	LANGEN	14 892	755	OLSBERG, STADT	14 172
707	WINTERBERG, STADT	14 809	756	KARLSFELD	14 160
708	WOLFRATSHAUSEN, STADT	14 805	757	BAD SALZDETURTH, STADT	14 119
709	HALSTENBEK	14 749	758	BORKEN (HESSEN), STADT	14 111
710	BLOMBERG, STADT	14 739	759	OBERNDORF AM NECKAR, STADT	14 093
711	BAD MUENSTEREIFEL, STADT	14 727	760	KREUZAU	14 088
712	LAUPHEIM, STADT	14 678	761	WEENER, STADT	14 079
713	TETTANG, STADT	14 667	762	MOESSINGEN, STADT	14 077
714	KIRCHLENGERN	14 652	763	BAD LAUTERBERG IM HARZ, STADT	14 061
715	KONZ, STADT	14 648	764	REHLINGEN	14 050
716	LAASPHE, STADT	14 640	765	EBERSBACH AN DER FILS, STADT	14 028
717	BAIERSBRONN	14 633	766	HUENFELD, STADT	14 022
718	BIEDENKOPF, STADT	14 620	767	SINZIG, STADT	14 013
719	LAUDA-KOENIGSHOFEN, STADT	14 600	768	KIERSPE, STADT	14 009
720	EPPINGEN, STADT	14 598	769	BASSUM, STADT	14 003
721	ALZENAU I. UFR., STADT	14 597	770	EICHSTAETT, STADT	14 002
722	LAUTERBACH, KREISSTADT	14 589	771	BABENHAUSEN, STADT	13 990
723	SCHROBENHAUSEN, STADT	14 582	772	SCHLUECHTERN, STADT	13 871
724	OERLINGHAUSEN, STADT	14 576	773	KELSTERBACH, STADT	13 845
725	WENDLINGEN AM NECKAR, STADT	14 565	774	NEUFARN P. FREISING	13 835
726	PFINZTAL	14 565	775	NECKARGEMUEND, STADT	13 825

*) GEBIETSSTAND: 1.1.1980.

5 GEMEINDEN MIT 10 000 EINWOHNERN UND MEHR AM 31.12.1979 NACH DER EINWOHNERZAHL

LFD. NR.	GEMEINDE	BEVOELKERUNG	LFD. NR.	GEMEINDE	BEVOELKERUNG
630 GEMEINDEN MIT 10 000 BIS UNTER 20 000 EINWOHNERN					
776	MICHELSTADT, STADT	13 825	825	REGENSTAUF, MARKT	12 862
777	NIDDERAU, STADT	13 824	826	WASSENBERG, STADT	12 862
778	SAARWELLINGEN	13 782	827	WENDELSTEIN, MARKT	12 846
779	KARLSTADT, STADT	13 759	828	NOTTULN	12 839
780	BLAUSTEIN	13 731	829	OBER-FAMSTADT, STADT	12 819
781	GERNSBACH, STADT	13 720	830	ILLERTISSEN, STADT	12 813
782	GREFPATH	13 720	831	KLEINBLITTERSDORF	12 794
783	GLINDE, STADT	13 719	832	RITTERHUDE	12 770
784	IMMENSTADT I. ALLGAEU, STADT	13 719	833	RATEKAU	12 753
785	SACHSENHEIM, STADT	13 712	834	YUENZELL	12 753
786	BAD SAECKINGEN, STADT	13 711	835	PETERSBERG	12 742
787	DINGOLFING, STADT	13 689	836	STOCKACH, STADT	12 730
788	WALLDORF, STADT	13 687	837	BAD WOERISHOFEN, STADT	12 717
789	BEDBURG-MAU	13 672	838	GRAEFELFING	12 712
790	HESSISCH LICHTENAU, STADT	13 668	839	FUESSEN, STADT	12 702
791	SPENGE, STADT	13 640	840	VECHELDE	12 698
792	BAD RAPPENAU, STADT	13 613	841	EPELHEIM	12 679
793	RELLINGEN	13 604	842	DAMME	12 675
794	POHLHEIM, STADT	13 602	843	SOLMS, STADT	12 672
795	WASSERBURG A. INN, STADT	13 592	844	RATZEBURG, STADT	12 669
796	EDINGEN-NECKARHAUSEN	13 557	845	HERZEBROCK	12 654
797	STEMWEDE	13 501	846	SCHRIESHEIM, STADT	12 644
798	EDEWECHT	13 484	847	HAMMELBURG, STADT	12 644
799	HOFGEISMAR, STADT	13 464	848	LEOPOLDSHOEHE	12 641
800	PATTENSEN, STADT	13 443	849	FULDATAL	12 636
801	PEGNITZ, STADT	13 430	850	NEU WULMSTORF	12 625
802	BURBACH	13 382	851	FREILASSING, STADT	12 623
803	RHAUDERFEHN	13 367	852	KRAICHTAL, STADT	12 616
804	HAINBURG	13 361	853	FREIGERICHT	12 613
805	MURRHARDT, STADT	13 337	854	FLOCHINGEN, STADT	12 608
806	FREIBERG AM NECKAR	13 293	855	METTLACH	12 585
807	RAHDEN, STADT	13 261	856	REMSHALDEN	12 563
808	BOVENDEN, FLECKEN	13 261	857	EXTERTAL	12 530
809	BAD SEGEBERG, STADT	13 260	858	EGGENSTEIN-LEOPOLDSHAFEN	12 513
810	LINNICH, STADT	13 221	859	FRIEDRICHSTHAL, STADT	12 513
811	MELSUNGEN, STADT	13 184	860	KRONSHAGEN	12 511
812	MOOSBURG A. D. ISAR, STADT	13 156	861	WEILERSWIST	12 506
813	SIMMERATH	13 145	862	MUELLHEIM, STADT	12 482
814	GERMERSHEIM, STADT	13 131	863	ISNY IM ALLGAEU, STADT	12 468
815	WILDESCHAUSEN, STADT	13 072	864	WENNIGSEN (DEISTER)	12 457
816	GROSSOSTHEIM, MARKT	13 070	865	DASSEL, STADT	12 454
817	BAD TOELZ, STADT	13 067	866	WARDENBURG	12 452
818	BOBINGEN, STADT	13 036	867	MUEHLTAL	12 452
819	HEMSBACH, STADT	12 963	868	MARKGROENINGEN, STADT	12 437
820	MARIENHEIDE	12 949	869	ROETHENBACH A. D. PEGNITZ, STADT	12 429
821	DIEBURG, STADT	12 899	870	NORDSTEMMEN	12 399
822	ERWITTE, STADT	12 885	871	RENNINGEN	12 369
823	STEIN, STADT	12 884	872	BISSENDORF	12 365
824	BRUEHL	12 865	873	GRENZACH-WYHLEN	12 362

*) GEBIETSSTAND: 1.1.1980.

5 GEMEINDEN MIT 10 000 EINWOHNERN UND MEHR AM 31.12.1979 NACH DER EINWOHNERZAHL ^{*)}

LFZ. NR.	GEMEINDE	BEVOEL- KERUNG	LFZ. NR.	GEMEINDE	BEVOEL- KERUNG
633 GEMEINDEN MIT 10 000 BIS UNTER 20 000 EINWOHNERN					
874	KOLBERMOOR, STADT	12 344	923	HOESBACH	11 704
875	BRUEGGEN	12 344	924	ROEDENTAL	11 703
876	ISMANING	12 342	925	ALTDORF B. NUERNBERG, STADT	11 702
877	JEVEP, STADT	12 339	926	LOHFELDEN	11 687
878	ALDENHOVEN	12 335	927	EPPSTEIN, STADT	11 684
879	MINDELHEIM, STADT	12 294	928	EAD WURZACH, STADT	11 684
880	SANDHAUSEN	12 281	929	HAGEN AM TEUTOBURGER WALD	11 661
881	HUENXE	12 280	930	VIENENBURG, STADT	11 655
882	VOEHRINGEN, STADT	12 259	931	LANDAU A. D. ISAR, STADT	11 633
883	SCHLEIDEN, STADT	12 247	932	BAD AIBLING, STADT	11 629
884	KARLSBAD	12 243	933	KIRCHHUNDEM	11 624
885	WOLFHAGEN, STADT	12 229	934	BAD ESSEN	11 605
886	WEILBURG, STADT	12 222	935	NIEDERZIER	11 599
887	MERCHWEILER	12 218	936	BAD LIPPSPRINGE, STADT	11 596
888	WERNAU (NECKAR), STADT	12 190	937	DAUTPHETAL	11 584
889	ODENTHAL	12 184	938	NIEDERKRUECHTEN	11 580
890	KRUMMOERN	12 168	939	GILCHING	11 574
891	BISCHOFSHFIM	12 137	940	BAD WINDSHFIM, STADT	11 558
892	BERGEN, STADT	12 125	941	LANGENAU, STADT	11 553
893	STEINHEIM, STADT	12 118	942	NEUBIBERG	11 553
894	TAUBERBISCHOFHEIM, STADT	12 097	943	ASCHEBERG	11 518
895	THOLEY	12 083	944	HAUZENBERG, STADT	11 505
896	ILSEDE	12 081	945	ASPERG, STADT	11 494
897	BRUNSBUETTEL, STADT	12 050	946	KETSCH	11 488
898	GEHRDEN, STADT	12 036	947	HERBRECHTINGEN, STADT	11 465
899	TREUCHTLINGEN, STADT	12 021	948	GROSSENKNETEN	11 462
900	HOEVELHOF	12 006	949	BAD GANDERSHEIM, STADT	11 448
901	MUENCHBERG, STADT	11 974	950	KAPPELN, STADT	11 432
902	BAD FRIEDRICHSHALL, STADT	11 944	951	WEHR, STADT	11 431
903	SCHWARZENBEK, STADT	11 926	952	OCHSENFURT, STADT	11 418
904	MARBACH AM NECKAR, STADT	11 923	953	BOPFINGEN, STADT	11 409
905	BURLADINGEN, STADT	11 917	954	OBERSTDORF, MARKT	11 407
906	HUDE (OLDENBURG)	11 908	955	STOCKELSDORF	11 406
907	GEISENHEIM, STADT	11 867	956	OYTEN	11 395
908	WALDBRONN	11 863	957	STRAELEN, STADT	11 368
909	RAUNHEIM, STADT	11 862	958	CAMBERG, STADT	11 355
910	ROTHENBURG OB DER TAUBER, STADT	11 857	959	FELSBERG, STADT	11 340
911	FALSCH	11 850	960	ASSLAP, STADT	11 333
912	PENZBERG, STADT	11 842	961	MANDELBACHTAL	11 323
913	GLUECKSTADT, STADT	11 829	962	SCHARBEUTZ	11 318
914	HUNGEN, STADT	11 821	963	HERSBRUCK, STADT	11 315
915	BLAUBEUREN, STADT	11 811	964	BAD KROZINGEN	11 307
916	KRUMBACH (SCHWABEN), STADT	11 798	965	SULINGEN, STADT	11 287
917	SCHERMBECK	11 789	966	RUETHEN, STADT	11 280
918	BESTWIG	11 745	967	SCHALKSMUEHLE	11 263
919	KUENZELSAU, STADT	11 742	968	TWISTRINGEN, STADT	11 254
920	WICKEDE (RUHR)	11 737	969	GARCHING B. MUENCHEN	11 252
921	WITTINGEN, STADT	11 737	970	BRUCKMUEHL, MARKT	11 239
922	UHINGEN	11 731	971	CREMLINGEN	11 223

*) GEBIETSSTAND: 1.1.1980.

5 GEMEINDEN MIT 10 000 EINWOHNERN UND MEHR AM 31.12.1979 NACH DER EINWOHNERZAHL *)

LFZ. NR.	GEMEINDE	BEVOEL- KERUNG	LFZ. NR.	GEMEINDE	BEVOEL- KERUNG
630 GEMEINDEN MIT 10 000 BIS UNTER 20 000 EINWOHNERN					
972	MUENSINGEN, STADT	11 220	1021	OFTERSHEIM	10 807
973	BAD SODEN-SALMUENSTER, STADT	11 214	1022	DONZDORF, STADT	10 807
974	BOCKENEM, STADT	11 210	1023	MARPINGEN	10 801
975	LADENBURG, STADT	11 202	1024	PUSECK	10 797
976	NUEMBRECHT	11 194	1025	PEITING, MARKT	10 790
977	NFUENKIRCHEN	11 191	1026	DINKELSBUEHL, STADT	10 761
978	SALZHEMMENDORF, FLECKEN	11 190	1027	GENGENBACH, STADT	10 756
979	REKEN	11 181	1028	NEUSTADT A. D. AISCH, STADT	10 715
980	GRUENBERG, STADT	11 153	1029	LORSCH, STADT	10 714
981	STADTBERGEN	11 151	1030	HADAMAR, STADT	10 705
982	WILDBAD IM SCHWARZWALD, STADT	11 145	1031	FURTWANGEN, STADT	10 705
983	BAD LAER	11 144	1032	LAUENBURG/ELBE, STADT	10 703
984	FEUCHT, MARKT	11 136	1033	BITBURG, STADT	10 681
985	MUTTERSTADT	11 105	1034	HARSUM	10 670
986	GLADENBACH, STADT	11 098	1035	PHILIPPSBURG, STADT	10 668
987	UEBERHERRN	11 096	1036	ERBACH, KREISSTADT	10 616
988	LICH, STADT	11 094	1037	ERLENSEE	10 611
989	RODENBACH	11 077	1038	MALENTE	10 611
990	TIMMENDORFER STRAND	11 060	1039	HEDDESHEIM	10 606
991	LUEGDE, STADT	11 052	1040	GRUENDAU	10 605
992	LANGERWEHE	11 051	1041	LOENINGEN	10 604
993	KALTENKIRCHEN, STADT	11 036	1042	HASSFURT, STADT	10 600
994	ALTOETTING, STADT	11 034	1043	GROSS-ZIMMERN	10 599
995	OBERSULM	11 031	1044	MONTABAU, STADT	10 597
996	ROMMERSKIRCHEN	11 021	1045	WALLDUERN, STADT	10 563
997	AERZEN, FLECKEN	11 007	1046	HASELUENNE, STADT	10 542
998	REGEN, STADT	11 004	1047	WALD-MICHELBRACH	10 537
999	OESTRICH-WINKEL, STADT	10 983	1048	KAUFUNGEN	10 536
1000	WETTENBERG	10 982	1049	LINDEN, STADT	10 535
1001	KALKAR, STADT	10 982	1050	PEISSENBERG, MARKT	10 535
1002	TROSSINGEN, STADT	10 957	1051	WUNSIEDEL, STADT	10 533
1003	GROSSEFEHN	10 947	1052	LOTTE	10 528
1004	EMMERTHAL	10 943	1053	BALVE, STADT	10 515
1005	OBERNKIRCHEN, STADT	10 942	1054	TENINGEN	10 507
1006	HUELLHORST	10 938	1055	TREBUR	10 503
1007	MONSCHAU, STADT	10 931	1056	ERBACH	10 488
1008	NIEDERNHAUSEN	10 927	1057	GRAFING B. MUENCHEN, STADT	10 474
1009	EGGENFELDEN, STADT	10 922	1058	MAINRURG, STADT	10 461
1010	WADERSLOH	10 920	1059	ZETEL	10 438
1011	HELMBRECHTS, STADT	10 901	1060	MURNAU A. STAFFELSEE, MARKT	10 418
1012	TITISEE-NEUSTADT, STADT	10 898	1061	STEINAU AN DER STPASSE, STADT	10 414
1013	GRUENSTADT, STADT	10 896	1062	BETZDORF, STADT	10 414
1014	NEUENRADE, STADT	10 892	1063	DURMERSHEIM	10 409
1015	URACH, STADT	10 886	1064	DROCHTERSEN	10 402
1016	DRENSTEINFURT, STADT	10 882	1065	LAPPERSDORF	10 395
1017	MUENSTER	10 876	1066	BELM	10 392
1018	REHAU, STADT	10 833	1067	SCHIFFDORF	10 392
1019	ROSSDORF	10 817	1068	BAD EMS, STADT	10 382
1020	ROSENGARTEN	10 813	1069	MARKDORF, STADT	10 380

*) GEBIETSSTAND: 1.1.1980.

5 GEMEINDEN MIT 10 000 EINWOHNERN UND MEHR AM 31.12.1979 NACH DER EINWOHNERZAHL *)

LFZ. NR.	GEMEINDE	BEVOEL- KERUNG	LFZ. NR.	GEMEINDE	BEVOEL- KERUNG
630 GEMEINDEN MIT 10 000 BIS UNTER 20 000 EINWOHNERN					
1070	FEUCHTWANGEN, STADT	10 379	1119	STEINRACH (TAUNUS), STADT	10 025
1071	FLATTLING, STADT	10 377	1120	BAD DUERPHEIM, STADT	10 020
1072	BUETTELBOERN	10 372	1121	WERTHER (WESTF.), STADT	10 013
1073	MOEGLINGEN	10 370	1122	PFARRYRICHEN, STADT	10 011
1074	OESTRINGEN	10 367	1123	LINDENBERG I. ALLGAEU, STADT	10 003
1075	SULZ AM NECKAR, STADT	10 364		ZUSAMMEN	8 673 440
1076	LIPPETAL	10 363			
1077	MOEMBRIS, MARKT	10 362			
1078	FALLINGROSTEL, STADT	10 361			
1079	PLOEN, STADT	10 352			
1080	NOHFELDEN	10 350			
1081	BUEDELSDORF	10 347			
1082	WANGERLAND	10 305			
1083	SCHONGAU, STADT	10 303			
1084	WELVER	10 295			
1085	GAILDORF, STADT	10 282			
1086	RUEDESHEIM AM RHEIN, STADT	10 281			
1087	SCHEESSEL	10 277			
1088	SCHOENECK	10 271			
1089	WEISSENHORN, STADT	10 262			
1090	USINGEN, STADT	10 248			
1091	PFULLENDORF, STADT	10 247			
1092	WAECHTERSBAACH, STADT	10 223			
1093	ECKENTAL, MARKT	10 212			
1094	ZWIESEL, STADT	10 212			
1095	KERKEN	10 210			
1096	WIESMOOR	10 208			
1097	LANGENSELBOLD	10 202			
1098	WENTORF BEI HAMBURG	10 169			
1099	BURGLENGENFELD, STADT	10 150			
1100	GROSSROSSELN	10 149			
1101	BLUMBERG, STADT	10 144			
1102	LEHRE	10 140			
1103	RODING, STADT	10 137			
1104	MECKENBEUREN	10 136			
1105	DENZLINGEN	10 129			
1106	EDEMISSEN	10 116			
1107	ZEVEN, STADT	10 113			
1108	PREUSSISCH OLDENDORF, STADT	10 099			
1109	SANKT LEON-ROT	10 098			
1110	DORFEN, STADT	10 095			
1111	OSTERHOFEN, STADT	10 090			
1112	SENDENHORST, STADT	10 087			
1113	JORK	10 079			
1114	NEUHOF	10 074			
1115	FRIESENHEIM	10 053			
1116	BRACKENHEIM, STADT	10 037			
1117	WERNFCK	10 032			
1118	METTINGEN	10 029			

*) GEBIETSSTAND: 1.1.1980.

6 Kreisfreie Städte, Landkreise und Gemeinden nach Größenklassen
6.1 Gemeinden nach Einwohnergrößenklassen*)

Stichtag	Insgesamt	Davon mit ... bis unter ... Einwohnern									
		weniger als 500	500 - 1 000	1 000 - 2 000	2 000 - 3 000	3 000 - 5 000	5 000 - 10 000	10 000 - 20 000	20 000 - 50 000	50 000 - 100 000	100 000 und mehr
Zahl der Gemeinden ¹⁾											
30.6.1964	24 468	11 130	5 838	3 787	1 241	1 043	797	336	190	50	56
30.6.1965	24 444	11 027	5 807	3 802	1 276	1 065	817	351	190	52	57
30.6.1966	24 411	10 932	5 774	3 824	1 291	1 096	820	368	195	54	57
30.6.1967	24 368	10 862	5 754	3 837	1 290	1 089	855	372	198	54	57
30.6.1968	24 282	10 760	5 706	3 850	1 309	1 097	869	380	199	55	57
30.6.1969	23 629	10 399	5 531	3 713	1 303	1 073	876	413	206	56	59
27.5.1970	22 510	9 876	5 322	3 506	1 209	1 002	829	417	229	61	59
30.6.1971	21 324	8 991	4 971	3 431	1 214	1 045	864	449	235	64	60
30.6.1972	17 881	6 910	3 934	2 942	1 190	1 083	942	497	252	71	60
30.6.1973	15 009	5 171	3 250	2 563	1 076	1 014	983	530	280	80	62
30.6.1974	12 534	3 735	2 638	2 235	977	941	969	587	308	80	64
30.6.1975	10 896	3 179	2 179	1 883	860	841	914	588	308	84	69
30.6.1976	10 718	3 066	2 111	1 861	868	845	913	591	310	85	68
30.6.1977	10 406	2 934	2 039	1 810	814	836	899	598	324	84	68
30.6.1978	8 517	1 751	1 394	1 624	809	893	938	619	336	85	68
30.6.1979	8 502	1 746	1 395	1 604	816	889	938	624	338	85	67
Wohnbevölkerung ¹⁾ in 1 000 Personen											
30.6.1964	58 289,8	3 046,7	4 134,5	5 259,2	3 014,3	3 993,0	5 526,3	4 513,4	5 862,8	3 536,2	19 403,4
30.6.1965	59 040,6	3 004,9	4 106,1	5 269,3	3 088,6	4 081,4	5 669,1	4 734,0	5 866,1	3 633,9	19 587,2
30.6.1966	59 675,8	2 971,7	4 085,5	5 305,4	3 122,9	4 212,6	5 689,6	4 942,2	6 001,4	3 758,6	19 585,9
30.6.1967	59 872,0	2 947,1	4 074,8	5 342,6	3 126,9	4 171,8	5 899,4	5 019,6	6 102,1	3 752,9	19 434,8
30.6.1968	60 165,1	2 912,6	4 035,7	5 356,4	3 169,1	4 199,0	6 004,3	5 163,3	6 167,7	3 819,4	19 337,7
30.6.1969	60 842,1	2 811,6	3 914,2	5 169,1	3 156,8	4 115,1	6 065,4	5 633,6	6 455,2	3 898,0	19 623,2
27.5.1970	60 650,6	2 683,4	3 775,3	4 893,9	2 935,7	3 836,4	5 782,8	5 682,9	7 179,0	4 237,9	19 643,4
30.6.1971	61 293,7	2 441,2	3 524,6	4 806,1	2 951,5	4 003,6	6 046,2	6 082,6	7 287,7	4 373,1	19 777,1
30.6.1972	61 672,3	1 862,8	2 795,3	4 146,5	2 905,8	4 202,8	6 612,5	6 786,7	7 775,9	4 843,5	19 740,5
30.6.1973	61 967,2	1 427,6	2 322,1	3 624,9	2 631,1	3 930,1	6 905,2	7 213,5	8 412,2	5 361,6	20 138,8
30.6.1974	62 040,9	1 033,3	1 894,7	3 158,1	2 389,0	3 659,3	6 831,8	8 036,2	9 322,0	5 305,2	20 411,5
30.6.1975	61 832,2	875,7	1 554,9	2 676,6	2 102,1	3 275,1	6 496,4	8 070,1	9 282,8	5 605,3	21 893,2
30.6.1976	61 512,9	846,0	1 515,5	2 642,6	2 123,1	3 296,2	6 494,4	8 113,3	9 329,7	5 703,1	21 449,1
30.6.1977	61 395,6	806,7	1 461,5	2 564,5	1 981,9	3 249,0	6 400,4	8 206,7	9 736,7	5 661,4	21 326,9
30.6.1978	61 310,0	467,6	1 027,3	2 319,6	1 974,4	3 469,5	6 649,9	8 508,5	10 017,6	5 698,6	21 177,0
30.6.1979	61 336,6	468,5	1 035,1	2 299,0	1 995,6	3 464,8	6 659,7	8 599,0	10 109,0	5 739,4	20 966,7
Wohnbevölkerung ¹⁾ in %											
30.6.1964	100	5,2	7,1	9,0	5,2	6,9	9,5	7,7	10,1	6,1	33,3
30.6.1965	100	5,1	7,0	8,9	5,2	6,9	9,6	8,0	9,9	6,2	33,2
30.6.1966	100	5,0	6,8	8,9	5,2	7,1	9,5	8,3	10,1	6,3	32,8
30.6.1967	100	4,9	6,8	8,9	5,2	7,0	9,9	8,4	10,2	6,3	32,5
30.6.1968	100	4,8	6,7	8,9	5,3	7,0	10,0	8,6	10,3	6,3	32,1
30.6.1969	100	4,6	6,4	8,5	5,2	6,8	10,0	9,3	10,6	6,4	32,2
27.5.1970	100	4,4	6,2	8,1	4,8	6,3	9,5	9,4	11,8	7,0	32,4
30.6.1971	100	4,0	5,8	7,8	4,8	6,5	9,9	9,9	11,9	7,1	32,3
30.6.1972	100	3,0	4,5	6,7	4,7	6,8	10,7	11,0	12,6	7,9	32,0
30.6.1973	100	2,3	3,7	5,9	4,2	6,3	11,1	11,6	13,6	8,7	32,5
30.6.1974	100	1,6	3,1	5,1	3,9	5,9	11,0	13,0	15,0	8,6	32,9
30.6.1975	100	1,4	2,5	4,3	3,4	5,3	10,5	13,1	15,0	9,1	35,4
30.6.1976	100	1,4	2,5	4,3	3,5	5,4	10,6	13,2	15,2	9,3	34,9
30.6.1977	100	1,3	2,4	4,2	3,2	5,3	10,4	13,4	15,9	9,2	34,7
30.6.1978	100	0,8	1,7	3,8	3,2	5,7	10,8	13,9	16,3	9,3	34,5
30.6.1979	100	0,7	1,7	3,7	3,3	5,6	10,9	14,0	16,5	9,4	34,2

*) Jeweiliger Gebietsstand der Gemeinden; Einordnung der Gemeinden nach Größenklassen am jeweiligen Stichtag.

1) Einschl. der bewohnten gemeindefreien Gebiete, aber ohne 5 bzw. 6 (ab 1965-1970) abgesiedelte, jedoch "de jure" nicht aufgelöste Gemeinden.

6 Kreisfreie Städte und Landkreise am 31.12.1979 nach Größenklassen
 6.2 Kreisfreie Städte und Landkreise in den Ländern am 31.12.1979*)

Kreisfreie Städte bzw. Landkreise mit ... bis unter ... Einwohnern	Bundesgebiet	Schleswig-Holstein	Hamburg	Niedersachsen	Bremen	Nordrhein-Westfalen	Hessen	Rheinland-Pfalz	Baden-Württemberg	Bayern	Saarland	Berlin (West)
Kreisfreie Städte												
20 000 - 50 000	13	-	-	-	-	-	-	4	1	8	-	-
50 000 - 100 000	22	2	-	3	-	-	-	5	1	11	-	-
100 000 - 150 000	15	-	-	3	1	2	2	1	3	3	-	-
150 000 - 200 000	10	-	-	1	-	5	1	2	1	-	-	-
200 000 - 300 000	13	2	-	1	-	7	1	-	1	1	-	-
300 000 - 500 000	6	-	-	-	-	4	-	-	1	1	-	-
500 000 - 1 000 000	9	-	-	1	1	5	1	-	1	-	-	-
1 000 000 und mehr ..	3	-	1	-	-	-	-	-	-	1	-	1
Zusammen ...	91	4	1	9	2	23	5	12	9	25	-	1
Landkreise												
20 000 - 50 000	1	-	-	1	-	-	-	-	-	-	-	-
50 000 - 100 000	61	-	-	8	-	-	1	11	2	38	1	-
100 000 - 150 000	65	3	-	11	-	2	3	9	9	27	1	-
150 000 - 200 000	46	5	-	12	-	2	5	4	11	5	2	-
200 000 - 300 000	42	3	-	4	-	16	11	-	6	1	1	-
300 000 - 500 000	19	-	-	-	-	10	1	-	7	-	1	-
500 000 - 1 000 000	2	-	-	1	-	1	-	-	-	-	-	-
1 000 000 und mehr ..	-	-	-	-	-	-	-	-	-	-	-	-
Zusammen ...	236	11	-	37	-	31	21	24	35	71	6	-
Insgesamt												
20 000 - 50 000	14	-	-	1	-	-	-	4	1	8	-	-
50 000 - 100 000	83	2	-	11	-	-	1	16	3	49	1	-
100 000 - 150 000	80	3	-	14	1	4	5	10	12	30	1	-
150 000 - 200 000	56	5	-	13	-	7	6	6	12	5	2	-
200 000 - 300 000	55	5	-	5	-	23	12	-	7	2	1	-
300 000 - 500 000	25	-	-	-	-	14	1	-	8	1	1	-
500 000 - 1 000 000	11	-	-	2	1	6	1	-	1	-	-	-
1 000 000 und mehr ..	3	-	1	-	-	-	-	-	-	1	-	1
Insgesamt ...	327	15	1	46	2	54	26	36	44	96	6	1
Wohnbevölkerung in kreisfreien Städten												
1 000												
20 000 - 50 000	538,8	-	-	-	-	-	-	158,8	49,4	330,6	-	-
50 000 - 100 000	1 571,1	169,1	-	223,2	-	-	-	369,1	99,6	710,2	-	-
100 000 - 150 000	1 830,7	-	-	376,5	139,0	244,0	250,0	113,8	346,9	360,5	-	-
150 000 - 200 000	1 740,4	-	-	158,2	-	865,2	196,2	346,7	174,1	-	-	-
200 000 - 300 000	3 252,8	472,9	-	261,7	-	1 727,7	273,3	-	271,4	245,9	-	-
300 000 - 500 000	2 203,7	-	-	-	-	1 416,3	-	-	303,2	484,2	-	-
500 000 - 1 000 000	5 694,6	-	-	535,9	556,1	3 392,4	628,2	-	582,0	-	-	-
1 000 000 und mehr ..	4 855,0	-	1 653,0	-	-	-	-	-	-	1 299,7	-	1 902,3
Zusammen ...	21 687,1	642,0	1 653,0	1 555,4	695,1	7 645,6	1 347,7	988,3	1 826,6	3 431,1	-	1 902,3
Wohnbevölkerung in Landkreisen												
1 000												
20 000 - 50 000	48,6	-	-	48,6	-	-	-	-	-	-	-	-
50 000 - 100 000	5 224,2	-	-	757,3	-	-	84,0	911,6	182,0	3 198,8	90,5	-
100 000 - 150 000	7 796,8	375,1	-	1 344,8	-	265,8	356,0	1 065,7	1 128,6	3 160,3	100,5	-
150 000 - 200 000	7 672,5	872,2	-	1 924,0	-	326,7	837,1	667,6	1 904,2	837,2	303,5	-
200 000 - 300 000	10 390,8	709,7	-	1 062,3	-	4 139,6	2 591,5	-	1 436,2	243,5	208,0	-
300 000 - 500 000	7 449,5	-	-	-	-	4 011,0	359,9	-	2 712,4	-	366,1	-
500 000 - 1 000 000	1 169,8	-	-	541,6	-	628,3	-	-	-	-	-	-
1 000 000 und mehr ..	-	-	-	-	-	-	-	-	-	-	-	-
Zusammen ...	39 752,2	1 957,0	-	5 678,6	-	9 371,5	4 228,4	2 644,9	7 363,4	7 439,9	1 068,6	-
Wohnbevölkerung insgesamt												
1 000												
20 000 - 50 000	587,4	-	-	48,6	-	-	-	158,8	49,4	330,6	-	-
50 000 - 100 000	6 795,3	169,1	-	980,5	-	-	84,0	1 280,7	281,5	3 909,0	90,5	-
100 000 - 150 000	9 627,5	375,1	-	1 721,3	139,0	509,9	605,9	1 179,5	1 475,5	3 520,8	100,5	-
150 000 - 200 000	9 412,9	872,2	-	2 082,2	-	1 192,0	1 033,3	1 014,3	2 078,3	837,2	303,5	-
200 000 - 300 000	13 643,7	1 182,6	-	1 324,0	-	5 867,3	2 864,8	-	1 707,7	489,5	208,0	-
300 000 - 500 000	9 653,2	-	-	-	-	5 427,3	359,9	-	3 015,7	484,2	366,1	-
500 000 - 1 000 000	6 864,4	-	-	1 077,4	556,1	4 020,7	628,2	-	582,0	-	-	-
1 000 000 und mehr ..	4 855,0	-	1 653,0	-	-	-	-	-	-	1 299,7	-	1 902,3
Insgesamt ...	61 439,3	2 599,0	1 653,0	7 234,0	695,1	17 017,1	5 576,1	3 633,2	9 190,1	10 871,0	1 068,6	1 902,3

*) Gebietsstand: 1.1.1980.

6 Kreisfreie Städte, Landkreise und Gemeinden nach Größenklassen
6.3 Gemeinden in den Ländern am 31.12.1979 nach Einwohnergrößenklassen

Einwohnergrößenklasse Gemeinden mit ... bis unter ... Einwohnern	Bundes- gebiet	Schleswig- Holstein	Hamburg	Nieder- sachsen	Bremen	Nordrhein- Westfalen	Hessen	Rheinland- Pfalz	Baden- Württem- berg	Bayern	Saarland	Berlin (West)
Zahl der Gemeinden												
unter 100	195	47	-	1	-	-	-	1	146	-	-	-
100 - 200	412	112	-	-	-	-	-	291	8	1	-	-
200 - 500	1 133	337	-	28	-	-	-	720	48	-	-	-
500 - 1 000	1 391	301	-	255	-	-	1	538	42	254	-	-
1 000 - 2 000	1 594	158	-	268	-	-	10	315	178	665	-	-
2 000 - 3 000	821	44	-	101	-	-	32	122	181	341	-	-
3 000 - 5 000	888	41	-	89	-	7	96	65	230	360	-	-
5 000 - 10 000	941	43	-	118	-	79	140	67	228	256	10	-
10 000 - 20 000	630	29	-	95	-	120	100	20	117	123	26	-
20 000 - 50 000	340	13	-	56	-	124	35	10	59	31	12	-
50 000 - 100 000	87	3	-	10	-	36	7	6	13	11	1	-
100 000 - 200 000	35	-	-	6	1	14	3	3	4	3	1	-
200 000 - 500 000	19	2	-	1	-	11	1	-	2	2	-	-
500 000 und mehr	12	-	1	1	1	5	1	-	1	1	-	1
Insgesamt ...	8 498^{a)}	1 130^{a)}	1	1 029	2	396	427	2 303	1 111	2 048	50	1
Prozent												
unter 100	2,29	4,16	-	0,10	-	-	0,23	6,34	-	-	-	-
100 - 200	4,85	9,91	-	-	-	-	-	12,64	0,72	0,05	-	-
200 - 500	13,33	29,82	-	2,72	-	-	-	31,26	4,32	-	-	-
500 - 1 000	16,37	26,64	-	24,78	-	-	0,23	23,36	3,78	12,40	-	-
1 000 - 2 000	18,76	13,98	-	26,04	-	-	2,34	13,68	16,02	32,47	-	-
2 000 - 3 000	9,66	3,89	-	9,82	-	-	7,49	5,30	16,29	16,65	-	-
3 000 - 5 000	10,45	3,63	-	8,65	-	1,77	22,48	2,82	20,70	17,58	-	-
5 000 - 10 000	11,07	3,81	-	11,47	-	19,95	32,79	2,91	20,52	12,50	20,00	-
10 000 - 20 000	7,41	2,57	-	9,23	-	30,30	23,42	0,87	10,53	6,01	52,00	-
20 000 - 50 000	4,00	1,15	-	5,44	-	31,31	8,20	0,43	5,31	1,51	24,00	-
50 000 - 100 000	1,02	0,27	-	0,97	-	9,09	1,64	0,26	1,17	0,54	2,00	-
100 000 - 200 000	0,41	-	-	0,58	50,00	3,54	0,70	0,13	0,36	0,15	2,00	-
200 000 - 500 000	0,22	0,18	-	0,10	-	2,78	0,23	-	0,18	0,10	-	-
500 000 und mehr	0,15	-	100	0,10	50,00	1,26	0,23	-	0,09	0,05	-	100
Insgesamt ...	100	100	100	100	100	100	100	100	100	100	100	100
Wohnbevölkerung												
Anzahl												
unter 100	12 893	3 016	-	2	-	-	2	9 873	-	-	-	-
100 - 200	63 485	17 090	-	-	-	-	-	44 921	1 292	182	-	-
200 - 500	390 872	113 368	-	12 930	-	-	-	247 248	17 326	-	-	-
500 - 1 000	1 033 205	217 889	-	193 563	-	-	866	379 668	30 250	210 969	-	-
1 000 - 2 000	2 284 856	222 268	-	372 536	-	-	15 918	438 425	280 549	955 160	-	-
2 000 - 3 000	2 007 367	104 506	-	244 289	-	-	80 901	294 668	443 555	839 448	-	-
3 000 - 5 000	3 457 891	154 828	-	350 192	-	31 536	385 656	253 518	905 252	1 376 909	-	-
5 000 - 10 000	6 669 739	302 523	-	905 276	-	612 853	993 487	449 575	1 573 244	1 755 509	77 272	-
10 000 - 20 000	8 673 440	387 749	-	1 310 725	-	1 696 324	1 353 187	291 446	1 571 645	1 681 454	380 910	-
20 000 - 50 000	10 173 425	369 454	-	1 645 143	-	3 797 229	938 283	333 825	1 774 956	950 830	363 705	-
50 000 - 100 000	5 871 790	233 443	-	636 517	-	2 435 446	460 120	429 554	914 333	710 161	52 216	-
100 000 - 200 000	4 794 252	-	-	765 304	138 987	1 907 314	446 195	460 474	520 997	360 529	194 452	-
200 000 - 500 000	5 456 540	472 870	-	261 669	-	3 143 946	273 267	-	574 664	730 124	-	-
500 000 und mehr	10 549 587	-	1 653 043	535 854	556 128	3 392 427	628 203	-	581 989	1 299 693	-	1 902 250
Insgesamt ...	61 439 342	2 599 004	1 653 043	7 234 000	695 115	17 017 075	5 576 085	3 633 195	9 190 052	10 870 968	1 068 555	1 902 250
Prozent												
unter 100	0,02	0,11	-	-	-	-	-	0,27	-	-	-	-
100 - 200	0,10	0,66	-	-	-	-	-	1,24	0,01	-	-	-
200 - 500	0,64	4,36	-	0,18	-	-	-	6,81	0,19	-	-	-
500 - 1 000	1,68	8,38	-	2,68	-	-	0,02	10,45	0,33	1,94	-	-
1 000 - 2 000	3,72	8,55	-	5,15	-	-	0,29	12,07	3,05	8,79	-	-
2 000 - 3 000	3,27	4,02	-	3,38	-	-	1,45	8,11	4,83	7,72	-	-
3 000 - 5 000	5,63	5,96	-	4,84	-	0,19	6,92	6,98	9,85	12,67	-	-
5 000 - 10 000	10,86	11,64	-	12,51	-	3,60	17,82	12,37	17,12	16,15	7,23	-
10 000 - 20 000	14,12	14,92	-	18,12	-	9,97	24,27	8,02	17,10	15,47	35,65	-
20 000 - 50 000	16,56	14,22	-	22,74	-	22,31	16,83	9,19	19,31	8,75	34,04	-
50 000 - 100 000	9,56	8,98	-	8,80	-	14,31	8,25	11,82	9,95	6,53	4,89	-
100 000 - 200 000	7,80	-	-	10,58	19,99	11,21	8,00	12,67	5,67	3,32	18,20	-
200 000 - 500 000	8,88	18,19	-	3,62	-	18,48	4,90	-	6,25	6,72	-	-
500 000 und mehr	17,17	-	100	7,41	80,01	19,94	11,27	-	6,33	11,96	-	100
Insgesamt ...	100	100	100	100	100	100	100	100	100	100	100	100
Einwohner je km² 1)												
unter 100	14,23	15,63	-	0,39	-	-	0,01	18,80	-	-	-	-
100 - 200	33,74	24,51	-	-	-	-	-	40,85	30,03	4,38	-	-
200 - 500	49,72	36,62	-	36,19	-	-	-	62,01	41,16	-	-	-
500 - 1 000	59,77	52,33	-	41,88	-	-	28,88	95,33	74,90	51,64	-	-
1 000 - 2 000	73,89	73,74	-	54,89	-	-	61,60	124,46	86,85	67,70	-	-
2 000 - 3 000	90,19	104,05	-	70,71	-	-	74,45	177,00	106,64	77,11	-	-
3 000 - 5 000	110,20	184,16	-	88,88	-	69,49	101,42	223,39	130,17	96,61	-	-
5 000 - 10 000	147,55	325,01	-	104,72	-	111,25	140,07	283,60	193,16	136,44	180,02	-
10 000 - 20 000	215,74	490,24	-	134,19	-	177,48	245,29	338,61	251,75	266,38	329,96	-
20 000 - 50 000	383,49	999,15	-	256,74	-	356,91	547,08	591,14	442,09	459,27	487,12	-
50 000 - 100 000	762,69	1 255,00	-	604,35	-	728,94	817,98	681,52	800,55	1 003,51	687,78	-
100 000 - 200 000	1 274,26	-	-	890,07	1 745,41	1 367,26	1 625,07	1 641,91	1 133,71	1 470,05	1 156,63	-
200 000 - 500 000	1 706,59	1 456,87	-	1 362,93	-	1 720,08	1 339,41	-	1 804,79	2 208,88	-	-
500 000 und mehr	2 444,15	-	2 190,39	2 626,86	1 715,70	2 521,13	2 522,80	-	2 809,51	4 191,61	-	3 961,45
Insgesamt ...	252,88	166,49	2 190,39	156,26	1 721,56	499,48	265,85	183,14	257,12	164,17	415,08	3 961,45

1) In den Ländern mit unbewohnten gemeindefreien Gebieten ist die Fläche dieser Gebiete bei der Berechnung der Bevölkerungsdichte nicht berücksichtigt.

a) Ohne die gemeindefreien Gebiete Sachsenwald (Forstgutsbezirk) und Buchholz (Forstgutsbezirk) in Schleswig-Holstein, die als Exklaven zur Gemeinde Aumühle bzw. zu den Gemeinden Bark, Hartenholm, Heidemühlen und Wahlstedt, Stadt gehören.

6 Kreisfreie Städte, Landkreise und Gemeinden nach Größenklassen
 6.4 Gemeinden in den Ländern am 31.12.1979*) nach Flächengrößenklassen

Flächengrößenklasse Gemeinden mit einer Fläche von ... ² bis unter ... km ²	Bundes- gebiet	Schleswig- Holstein	Hamburg	Nieder- sachsen	Bremen	Nordrhein- Westfalen	Hessen	Rheinland- Pfalz	Baden- Württemberg	Bayern	Saarland	Berlin (West)
Zahl der Gemeinden												
unter 2,5	271	20	-	5	-	-	-	235	5	6	-	-
2,5 - 5,0	967	138	-	16	-	-	2	733	48	30	-	-
5,0 - 7,5	908	195	-	46	-	-	8	526	59	74	-	-
7,5 - 10,0	682	168	-	59	-	-	3	260	87	104	1	-
10,0 - 12,5	579	137	-	56	-	-	9	170	85	121	1	-
12,5 - 15,0	491	125	-	54	-	-	16	105	82	107	2	-
15,0 - 20,0	848	156	-	128	-	-	29	127	119	288	1	-
20,0 - 30,0	1 133	107	-	177	-	17	60	79	206	477	10	-
30,0 - 40,0	716	45	-	119	-	38	73	28	121	285	7	-
40,0 - 50,0	476	17	-	62	-	31	63	13	80	203	7	-
50,0 - 100,0	1 056	20	-	176	1	197	131	18	178	320	15	-
100,0 - 150,0	271	1	-	93	-	74	30	9	33	26	5	-
150,0 - 200,0	63	-	-	26	-	26	1	-	7	2	1	-
200,0 und mehr	37	1	1	12	1	13	2	-	1	5	-	1
Insgesamt ...	8 498	1 130	1	1 029	2	396	427	2 303	1 111	2 048	50	1
Prozent												
unter 2,5	3,19	1,78	-	0,48	-	-	-	10,20	0,45	0,30	-	-
2,5 - 5,0	11,38	12,21	-	1,55	-	-	0,47	31,83	4,32	1,46	-	-
5,0 - 7,5	10,68	17,26	-	4,47	-	-	1,87	22,84	5,31	3,61	-	-
7,5 - 10,0	8,03	14,87	-	5,73	-	-	0,70	11,29	7,83	5,08	2,00	-
10,0 - 12,5	6,81	12,12	-	5,44	-	-	2,11	7,38	7,65	5,91	2,00	-
12,5 - 15,0	5,78	11,06	-	5,25	-	-	3,75	4,56	7,38	5,22	4,00	-
15,0 - 20,0	9,98	13,81	-	12,44	-	-	6,79	5,51	10,71	14,06	2,00	-
20,0 - 30,0	13,33	9,47	-	17,20	-	4,29	14,05	3,43	18,54	23,29	20,00	-
30,0 - 40,0	8,43	3,98	-	11,56	-	9,60	17,10	1,22	10,89	13,92	14,00	-
40,0 - 50,0	5,60	1,50	-	6,03	-	7,83	14,75	0,56	7,20	9,91	14,00	-
50,0 - 100,0	12,43	1,77	-	17,10	50,00	49,75	30,68	0,78	16,02	15,63	30,00	-
100,0 - 150,0	3,19	0,09	-	9,04	-	18,69	7,03	0,39	2,97	1,27	10,00	-
150,0 - 200,0	0,74	-	-	2,53	-	6,57	0,23	-	0,63	0,10	2,00	-
200,0 und mehr	0,44	0,09	100	1,17	50,00	3,28	0,47	-	0,09	0,24	-	100
Insgesamt ...	100	100	100	100	100	100	100	100	100	100	100	100
Wohnbevölkerung												
Anzahl												
unter 2,5	84 601	11 161	-	6 626	-	-	-	51 951	4 254	10 609	-	-
2,5 - 5,0	550 411	70 458	-	19 932	-	-	11 533	319 461	74 066	54 961	-	-
5,0 - 7,5	917 900	144 386	-	44 569	-	-	56 566	344 375	128 690	199 314	-	-
7,5 - 10,0	1 014 268	153 824	-	75 340	-	-	22 888	281 924	226 577	241 202	12 513	-
10,0 - 12,5	1 158 686	176 374	-	68 333	-	-	63 083	250 817	327 381	256 408	16 290	-
12,5 - 15,0	1 152 520	157 411	-	59 420	-	-	118 730	193 989	353 530	243 026	26 414	-
15,0 - 20,0	2 335 971	375 206	-	206 531	-	-	227 340	334 790	547 703	623 651	20 750	-
20,0 - 30,0	4 526 838	350 275	-	333 732	-	457 631	555 774	265 454	1 089 182	1 334 106	140 684	-
30,0 - 40,0	4 475 394	254 441	-	426 530	-	824 717	591 509	199 406	845 106	1 238 923	94 762	-
40,0 - 50,0	3 877 305	81 720	-	299 206	-	615 423	659 640	228 965	743 987	1 109 667	138 697	-
50,0 - 100,0	16 339 294	350 878	-	1 922 118	138 987	5 724 255	1 568 357	686 842	2 453 610	3 176 262	317 985	-
100,0 - 150,0	8 718 240	250 750	-	1 995 271	-	3 328 428	799 193	475 221	1 221 799	541 570	106 008	-
150,0 - 200,0	3 873 302	-	-	800 541	-	1 797 828	2	-	592 178	488 301	194 452	-
200,0 und mehr	12 414 612	222 120	1 653 043	975 851	556 128	4 268 793	901 470	-	581 989	1 352 968	-	1 902 250
Insgesamt ...	61 439 342	2 599 004	1 653 043	7 234 000	695 115	17 017 075	5 576 085	3 633 195	9 190 052	10 870 968	1 068 555	1 902 250
Prozent												
unter 2,5	0,13	0,42	-	0,09	-	-	-	1,43	0,05	0,10	-	-
2,5 - 5,0	0,90	2,71	-	0,28	-	-	0,21	8,79	0,81	0,51	-	-
5,0 - 7,5	1,49	5,56	-	0,62	-	-	1,01	9,48	1,40	1,83	-	-
7,5 - 10,0	1,65	5,92	-	1,04	-	-	0,41	7,76	2,47	2,22	1,17	-
10,0 - 12,5	1,89	6,79	-	0,94	-	-	1,13	6,90	3,56	2,36	1,52	-
12,5 - 15,0	1,88	6,06	-	0,82	-	-	2,13	5,34	3,85	2,24	2,47	-
15,0 - 20,0	3,80	14,44	-	2,86	-	-	4,08	9,21	5,96	5,74	1,94	-
20,0 - 30,0	7,37	13,48	-	4,61	-	2,69	9,97	7,31	11,85	12,27	13,17	-
30,0 - 40,0	7,28	9,79	-	5,90	-	4,85	10,61	5,49	9,20	11,40	8,87	-
40,0 - 50,0	6,31	3,14	-	4,14	-	3,62	11,83	6,30	8,10	10,21	12,98	-
50,0 - 100,0	26,59	13,50	-	26,57	19,99	33,64	28,13	18,90	26,70	29,22	29,76	-
100,0 - 150,0	14,19	9,65	-	27,58	-	19,56	14,33	13,08	13,29	4,98	9,92	-
150,0 - 200,0	6,30	-	-	11,07	-	10,56	-	-	6,44	4,49	18,20	-
200,0 und mehr	20,21	8,55	100	13,49	80,01	25,09	16,17	-	6,33	12,45	-	100
Insgesamt ...	100	100	100	100	100	100	100	100	100	100	100	100
Einwohner je km ² 1)												
unter 2,5	165,55	318,34	-	658,65	-	-	-	117,05	421,19	355,39	-	-
2,5 - 5,0	150,78	132,73	-	312,51	-	-	1 364,85	116,43	397,97	467,75	-	-
5,0 - 7,5	163,58	120,03	-	154,66	-	-	1 063,47	106,74	352,00	419,61	-	-
7,5 - 10,0	171,60	105,82	-	145,16	-	-	875,26	125,97	300,73	264,65	1 376,57	-
10,0 - 12,5	179,63	115,83	-	107,44	-	-	618,16	134,53	343,49	188,41	1 453,17	-
12,5 - 15,0	171,50	92,23	-	79,76	-	-	544,61	135,77	315,16	165,02	960,86	-
15,0 - 20,0	158,70	139,53	-	92,07	-	-	449,64	154,70	265,15	123,86	1 286,42	-
20,0 - 30,0	162,56	136,08	-	76,68	-	1 075,34	372,14	138,66	214,74	113,27	593,08	-
30,0 - 40,0	180,64	162,41	-	104,03	-	609,08	234,83	208,75	201,76	125,88	381,21	-
40,0 - 50,0	182,31	106,50	-	106,56	-	445,23	236,00	390,52	206,89	123,00	446,01	-
50,0 - 100,0	224,01	283,59	-	155,31	1 745,41	399,47	171,81	566,47	203,03	147,77	318,98	-
100,0 - 150,0	272,75	2 272,32	-	183,58	-	376,96	229,01	447,91	311,68	172,69	193,22	-
150,0 - 200,0	360,18	-	-	180,11	-	410,33	0,01	-	486,49	1 358,43	1 156,63	-
200,0 und mehr	1 261,65	1 036,83	2 190,39	343,54	1 715,70	1 267,99	1 989,87	-	2 809,51	1 127,99	-	3 961,45
Insgesamt ...	252,88	166,49	2 190,39	156,26	1 721,56	499,48	265,85	183,14	257,12	164,17	415,08	3 961,45

*) Gebietsstand: 1.1.1980.

1) In den Ländern mit unbewohnten gemeindefreien Gebieten ist die Fläche dieser Gebiete bei der Berechnung der Bevölkerungsdichte nicht berücksichtigt.

a) Ohne die gemeindefreien Gebiete Sachsenwald (Forstgutsbezirk) und Buchholz (Forstgutsbezirk) in Schleswig-Holstein, die als Exklaven zur Gemeinde Aumühle bzw. zu den Gemeinden Bark, Hartenholm, Heidemühlen und Wahlstedt, Stadt gehören.

6 Kreisfreie Städte, Landkreise und Gemeinden nach Größenklassen
 6.5 Gemeinden in den Ländern am 31.12.1979*) nach Bevölkerungsdichte

Bevölkerungsdichte Gemeinden mit ... bis unter ... ² Einwohnern je km	Bundes- gebiet	Schleswig- Holstein	Hamburg	Nieder- sachsen	Bremen	Nordrhein- Westfalen	Hessen	Rheinland- Pfalz	Baden- württem- berg	Bayern	Saarland	Berlin (West)
Zahl der Gemeinden												
unter 10	36	14	-	3	-	-	1	15	1	2	-	-
10 - 25	274	113	-	36	-	-	-	109	6	10	-	-
25 - 50	1 476	423	-	251	-	2	16	412	74	298	-	-
50 - 75	1 609	227	-	207	-	16	48	434	135	542	-	-
75 - 100	1 082	98	-	139	-	20	49	312	113	350	1	-
100 - 150	1 320	72	-	160	-	70	68	429	189	327	5	-
150 - 200	751	37	-	65	-	58	63	247	132	145	4	-
200 - 250	443	24	-	49	-	35	39	102	87	102	5	-
250 - 500	898	53	-	90	-	84	71	178	239	167	16	-
500 - 750	269	30	-	16	-	38	31	43	67	38	6	-
750 - 1 000	131	9	-	5	-	20	16	15	26	31	9	-
1 000 - 2 000	172	25	-	7	2	38	21	6	39	30	4	-
2 000 - 3 000	32	5	1	1	-	13	4	1	3	4	-	-
3 000 und mehr	5	-	-	-	-	2	-	-	-	2	-	1
Insgesamt ...	8 498 ^{a)}	1 130	1	1 029	2	396	427	2 303	1 111	2 048	50	1
Prozent												
unter 10	0,42	1,24	-	0,29	-	-	0,23	0,65	0,09	0,10	-	-
10 - 25	3,22	10,00	-	3,50	-	-	-	4,73	0,54	0,49	-	-
25 - 50	17,37	37,43	-	24,39	-	0,51	3,75	17,89	6,66	14,55	-	-
50 - 75	18,93	20,09	-	20,12	-	4,04	11,24	18,84	12,15	26,46	-	-
75 - 100	12,73	8,67	-	13,51	-	5,05	11,48	13,55	10,17	17,09	2,00	-
100 - 150	15,53	6,37	-	15,55	-	17,68	15,93	18,63	17,01	15,97	10,00	-
150 - 200	8,84	3,27	-	6,32	-	14,65	14,75	10,73	11,88	7,08	8,00	-
200 - 250	5,21	2,12	-	4,76	-	8,84	9,13	4,43	7,83	4,98	10,00	-
250 - 500	10,57	4,69	-	8,75	-	21,21	16,63	7,73	21,51	8,15	32,00	-
500 - 750	3,17	2,65	-	1,55	-	9,60	7,26	1,87	6,03	1,86	12,00	-
750 - 1 000	1,54	0,80	-	0,49	-	5,05	3,75	0,65	2,34	1,51	18,00	-
1 000 - 2 000	2,02	2,21	-	0,68	100	9,60	4,92	0,26	3,51	1,46	8,00	-
2 000 - 3 000	0,38	0,44	100	0,10	-	3,28	0,94	0,04	0,27	0,20	-	-
3 000 und mehr	0,06	-	-	-	-	0,51	-	-	-	0,10	-	100
Insgesamt ...	100	100	100	100	100	100	100	100	100	100	100	100
Wohnbevölkerung												
Anzahl												
unter 10	4 308	880	-	1 655	-	-	2	645	222	904	-	-
10 - 25	91 148	24 395	-	32 044	-	-	-	16 469	2 233	16 007	-	-
25 - 50	1 274 589	213 959	-	310 929	-	12 282	42 352	120 169	118 521	456 377	-	-
50 - 75	2 760 518	175 652	-	594 175	-	128 026	204 751	191 999	319 761	1 146 154	-	-
75 - 100	2 642 198	109 587	-	548 984	-	200 623	249 260	182 341	338 165	1 007 065	6 173	-
100 - 150	4 983 924	117 485	-	995 763	-	815 862	530 519	452 954	841 237	1 174 220	55 884	-
150 - 200	3 785 001	104 808	-	519 739	-	820 868	500 930	331 187	731 599	737 485	38 385	-
200 - 250	3 032 155	95 850	-	572 243	-	601 624	343 629	221 073	576 187	536 302	85 247	-
250 - 500	9 399 639	289 544	-	1 421 562	-	2 225 908	786 135	771 016	2 187 017	1 492 758	225 699	-
500 - 750	5 453 813	228 759	-	633 332	-	1 585 618	721 409	553 849	967 657	567 469	195 720	-
750 - 1 000	3 603 344	123 176	-	175 057	-	1 416 278	282 312	267 910	486 925	634 244	217 442	-
1 000 - 2 000	10 668 328	795 264	-	892 663	695 115	3 537 721	1 150 239	363 104	1 722 613	1 267 604	244 005	-
2 000 - 3 000	9 683 375	319 645	1 653 043	535 854	-	4 836 699	764 547	160 479	897 915	515 193	-	-
3 000 und mehr	4 057 002	-	-	-	-	835 566	-	-	-	1 319 186	-	1 902 250
Insgesamt ...	61 439 342	2 599 004	1 653 043	7 234 000	695 115	17 017 075	5 576 085	3 633 195	9 190 052	10 870 968	1 068 555	1 902 250
Prozent												
unter 10	0,01	0,03	-	0,02	-	-	-	0,02	-	0,01	-	-
10 - 25	0,15	0,94	-	0,44	-	-	-	0,45	0,02	0,15	-	-
25 - 50	2,07	8,23	-	4,30	-	0,07	0,76	3,31	1,29	4,20	-	-
50 - 75	4,49	6,76	-	8,21	-	0,75	3,67	5,28	3,48	10,54	-	-
75 - 100	4,30	4,22	-	7,59	-	1,18	4,47	5,02	3,68	9,26	0,58	-
100 - 150	8,11	4,52	-	13,77	-	4,79	9,51	12,47	9,15	10,80	5,23	-
150 - 200	6,16	4,03	-	7,18	-	4,82	8,98	9,12	7,96	6,78	3,59	-
200 - 250	4,94	3,69	-	7,91	-	3,54	6,16	6,08	6,27	4,93	7,98	-
250 - 500	15,30	11,14	-	19,65	-	13,08	14,10	21,22	23,80	13,73	21,12	-
500 - 750	8,88	8,80	-	8,75	-	9,32	12,94	15,24	10,53	5,22	18,32	-
750 - 1 000	5,86	4,74	-	2,42	-	8,32	5,06	7,37	5,30	5,83	20,35	-
1 000 - 2 000	17,36	30,60	-	12,34	100	20,79	20,63	9,99	18,74	11,66	22,84	-
2 000 - 3 000	15,76	12,30	100	7,41	-	28,42	13,71	4,42	9,77	4,74	-	-
3 000 und mehr	6,60	-	-	-	-	4,91	-	-	-	12,13	-	100
Insgesamt ...	100	100	100	100	100	100	100	100	100	100	100	100

*) Gebietsstand: 1.1.1980.

a) Ohne die gemeindefreien Gebiete Sachsenwald (Forstgutsbezirk) und Buchholz (Forstgutsbezirk) in Schleswig-Holstein, die als Exklaven

zur Gemeinde Aumühle bzw. zu den Gemeinden Bark, Hartenholm, Heidmühlen und Wahlstedt, Stadt gehören.

7.1 FLAECHE, WOHNBEVOELKERUNG UND BEVOELKERUNGSDICHTE NACH EINWOHNERGROESSENKLASSEN

LFZ. NR.	SCHLUESSEL- NUMMER	NAME	FLAECHE KM ²	BEVOEL- KERUNG	BEV. DICHT JE KM ²
66 STAEDTE MIT 100 000 UND MEHR EINWOHNERN					
1	11 0 00 000	BERLIN (WFST)	480,19	1 902 250	3 961
2	02 0 00 000	HAMBURG	754,68	1 653 043	2 190
3	09 1 62 000	MUENCHEN	310,07	1 299 693	4 192
4	05 3 15 000	KOELN	405,18	976 136	2 409
5	05 1 13 000	ESSEN	210,28	652 501	3 103
6	06 1 12 000	FRANKFURT AM MAIN	249,01	628 203	2 523
7	05 9 13 000	DORTMUND	280,10	609 954	2 178
8	05 1 11 000	DUESSELDORF	217,07	594 770	2 740
9	08 1 11 000	STUTT GART	207,15	581 989	2 810
10	05 1 12 000	DUISBURG	232,97	559 066	2 400
11	04 0 11 000	BREMEN	324,14	556 128	1 716
12	03 2 01 000	HANNOVER	203,99	535 854	2 627
13	09 5 64 000	NUERNBERG	183,69	484 184	2 636
14	05 9 11 000	BOCHUM	145,35	402 988	2 773
15	05 1 24 000	WUPPERTAL	168,36	394 605	2 344
16	05 7 11 000	BIELEFELD	259,13	312 357	1 205
17	05 5 13 000	GELSENKIRCHEN	104,83	306 323	2 922
18	08 2 22 000	MANNHEIM	144,95	303 247	2 092
19	05 3 14 000	BONN	141,18	286 184	2 027
20	06 1 16 000	WIESBADEN	204,02	273 267	1 339
21	08 2 12 000	KARLSRUHE	173,46	271 417	1 565
22	05 5 15 000	MUENSTER	302,25	267 478	885
23	03 1 01 000	BRAUNSCHWEIG	191,99	261 669	1 363
24	05 1 16 000	MOENCHENGLADBACH	170,47	258 001	1 513
25	01 0 02 000	KIEL	110,35	250 750	2 272
26	09 7 61 000	AUGSBURG	146,85	245 940	1 675
27	05 3 13 000	AACHEN	160,85	242 971	1 511
28	05 1 19 000	OBERHAUSEN	77,03	229 613	2 981
29	05 1 14 000	KREFELD	138,00	222 750	1 614
30	01 0 03 000	LUEBECK	214,23	222 120	1 037
31	05 9 14 000	HAGEN	160,34	220 676	1 376
32	06 2 12 000	KASSEL	106,95	196 224	1 835
33	10 0 41 100	SAARBRUECKEN	168,12	194 452	1 157
34	07 3 15 000	MAINZ	97,73	186 200	1 905
35	05 9 16 000	HERNE	51,37	183 065	3 564
36	05 1 17 000	MUELHEIM A. D. RUHR	91,18	182 465	2 001
37	08 3 11 000	FREIBURG IM BREISGAU	153,05	174 121	1 138
38	05 9 15 000	HAMM	226,02	171 595	759
39	05 1 22 000	SOLINGEN	89,44	166 654	1 863
40	05 3 16 000	LEVERKUSEN	78,85	161 453	2 048
41	07 3 14 000	LUDWIGSHAFEN AM RHEIN	77,83	160 479	2 062
42	03 4 04 000	OSNABRUECK	119,79	158 150	1 320
43	05 1 62 024	NEUSS	99,44	149 333	1 502
44	04 0 12 000	BREMERHAVEN	79,63	138 987	1 745
45	06 1 11 000	DARMSTADT	122,38	138 661	1 133
46	03 4 03 000	OLDENBURG (OLDENBURG)	102,86	136 155	1 324
47	09 3 62 000	REGENSBURG	80,89	132 399	1 637
48	05 1 20 000	REMSCHIED	74,61	129 507	1 736

*) GEBIETSSTAND: 1.1.1980.

7.1 FLAECHE, WOHNBEVOELKERUNG UND BEVOELKERUNGSDICHTE NACH EINWOHNERGROESSENKLASSEN

LFd. NR.	SCHLUESSEL- NUMMER	NAME	FLAECHE KM ²	BEVOEL- KERUNG	BEV. DICHT JE KM ²
66 STAEDTE MIT 100 000 UND MEHR EINWOHNERN					
49	08 2 21 000	HEIDELBERG	108,83	128 773	1 183
50	03 1 52 012	GOETTINGEN	116,78	128 118	1 097
51	09 6 63 000	WUERZBURG	87,91	127 370	1 449
52	03 1 03 000	WOLFSBURG	203,57	126 942	624
53	05 5 62 032	RECKLINGHAUSEN	66,37	119 472	1 800
54	05 5 12 000	BOTTROP	100,58	114 510	1 138
55	07 1 11 000	KOBLENZ	104,89	113 795	1 085
56	03 1 02 000	SALZGITTER	223,89	113 427	507
57	05 9 70 040	SIEGEN	114,66	112 740	983
58	08 1 21 000	HEILBRONN	99,86	111 426	1 116
59	06 1 15 000	OFFENBACH AM MAIN	45,24	111 310	2 460
60	05 7 74 032	PADERBORN	179,25	109 218	609
61	08 2 31 000	PFORZHEIM	97,81	106 677	1 091
62	05 9 54 036	WITTEN	72,31	106 185	1 468
63	03 2 54 021	HILDESHEIM	92,93	102 512	1 103
64	05 3 78 004	BERGISCH GLADBACH	83,24	101 007	1 213
65	09 5 62 000	ERLANGEN	76,45	100 760	1 318
66	05 1 70 024	MOERS	67,67	100 110	1 479
		ZUSAMMEN	10 834,54	20 800 379	1 920
87 STAEDTE VON 50 000 BIS UNTER 100 000 EINWOHNERN					
67	08 4 21 000	ULM	118,82	99 560	838
68	03 4 05 000	WILHELMSHAVEN	103,19	99 426	964
69	07 3 12 000	KAISERSLAUTERN	139,66	99 197	710
70	09 5 63 000	FUERTH	63,46	98 266	1 548
71	07 2 11 000	TRIER	117,09	95 736	818
72	08 4 15 061	REUTLINGEN	87,06	94 737	1 088
73	05 9 62 024	ISERLOHN	125,55	94 478	753
74	05 1 58 032	VELBERT	74,91	93 302	1 246
75	08 1 16 019	ESSLINGEN AM NECKAR	46,43	91 733	1 976
76	09 1 61 000	INGOLSTADT	133,40	89 467	671
77	05 5 62 024	MARL	87,37	89 441	1 024
78	05 1 58 028	RATINGEN	88,72	89 039	1 004
79	01 0 01 000	FLENSBURG	56,35	88 810	1 576
80	05 3 58 008	DUEREN	85,16	86 308	1 013
81	06 1 79 013	HANAU	76,95	86 144	1 119
82	05 9 78 024	LUENEN	59,07	85 685	1 451
83	05 1 66 032	VIERSEN	90,96	81 419	895
84	08 1 18 048	LUDWIGSBURG	43,65	81 049	1 857
85	05 5 62 014	GLADBECK	35,90	80 434	2 241
86	01 0 04 000	NEUMUENSTER	71,56	80 331	1 123
87	05 5 62 004	CASTROP-RAUXEL	51,66	79 264	1 534
88	08 3 26 074	VILLINGEN-SCHWENNINGEN	165,48	78 465	474
89	05 9 58 004	ARNSBERG	193,39	78 282	405
90	05 7 70 024	MINDEN	102,69	77 989	759
91	05 7 54 008	GUETERSLOH	111,96	77 792	695
92	06 1 88 005	GIESSEN	72,48	76 485	1 055
93	06 2 75 015	MARBURG	123,94	74 724	603

*) GEBIETSSTAND: 1.1.1980.

7.1 FLAECHE, WOHNBEVOELKERUNG UND BEVOELKERUNGSDICHTE NACH EINWOHNERGROESSENKLASSEN

LFD. NR.	SCHLUESSEL-NUMMER	NAME	FLAECHE KM ²	BEVOELKERUNG	BEV. DICHTJE JE KM ²
87 STAEDTE VON 50 000 BIS UNTER 100 000 EINWOHNERN					
94	05 9 62 032	LUFDENSCHFID	86,69	74 561	860
95	07 3 19 000	WORMS	108,74	73 505	676
96	03 3 51 006	CELLE	174,91	72 804	416
97	08 4 16 041	TUEFBINGEN	108,12	72 167	667
98	03 4 01 000	DELMEHORST	62,33	72 140	1 157
99	09 4 61 000	BAMBERG	53,31	71 995	1 350
100	05 5 66 076	RHEINE	145,09	71 525	493
101	09 4 62 000	RAYREUTH	66,89	70 210	1 050
102	05 5 62 020	MERTEN	37,31	69 400	1 860
103	05 5 62 012	DORSTEN	171,55	68 862	401
104	08 3 35 043	KONSTANZ	54,08	67 948	1 256
105	05 7 66 020	DETMOLD	129,42	67 116	519
106	05 5 54 008	BOCHOLT	119,43	65 346	547
107	01 0 60 063	NORDERSTEDT	58,10	64 302	1 107
108	05 7 58 012	HERFORD	78,90	62 977	798
109	08 1 36 088	ARLEN	146,42	62 854	429
110	06 1 73 011	RUESSELSHEIM	58,35	62 606	1 073
111	03 3 55 022	LUENEBOURG	70,30	62 198	885
112	05 9 74 028	LIPPSTADT	113,35	61 692	544
113	07 1 38 045	NEUWIED	86,60	60 461	698
114	09 6 61 000	ASCHAFFENBURG	62,59	59 054	944
115	03 2 52 006	HAMELN	102,31	59 005	577
116	03 3 52 011	CUXHAVEN	177,85	58 891	331
117	05 1 62 008	GREVENBROICH	102,53	58 644	572
118	05 1 70 008	DINSLAKEN	47,68	58 334	1 223
119	05 3 82 068	TROISDORF	62,18	57 733	928
120	05 3 54 032	STOLBERG (RHLD.)	98,30	57 552	585
121	03 2 53 004	GARBSEN	79,25	57 406	724
122	09 7 63 000	KEMPTEN (ALLGAEU)	63,28	57 390	907
123	05 9 54 016	HATTINGEN	71,40	57 255	802
124	06 2 72 023	FULDA	104,03	57 114	549
125	05 9 78 036	UNNA	88,53	56 903	643
126	05 1 70 048	WESEL	122,62	56 760	463
127	08 1 36 065	SCHWAEBISCH GMUEND	113,75	56 621	498
128	05 1 62 004	DORMAGEN	85,62	55 826	652
129	09 2 61 000	LANDSHUT	64,22	55 538	865
130	08 1 15 045	SINDELFINGEN	50,86	54 153	1 065
131	05 3 62 032	KERPEN	113,92	53 932	473
132	05 5 70 004	AHLEN	123,14	53 681	436
133	09 4 64 000	HOF	57,91	53 398	922
134	05 3 62 008	BERGHEIM	96,61	53 205	551
135	05 9 62 040	MENDEN (SAUERLAND)	86,07	53 101	617
136	05 3 54 012	ESCHWEILER	76,02	53 065	698
137	09 6 62 000	SCHWEINFURT	35,88	53 035	1 478
138	08 1 17 026	GOEPPINGEN	59,19	53 034	896
139	03 1 53 005	GOSLAR	92,28	52 815	572
140	05 1 58 016	HILDEN	25,95	52 708	2 031
141	10 0 43 114	NEUNKIRCHEN/SAAR	75,92	52 216	688

7 STAEDTE AM 31.12.1979*)

7.1 FLAECHE, WOHNBEVOELKERUNG UND BEVOELKERUNGSDICHTE NACH EINWOHNERGROESSENKLASSEN

LFD.-NR.	SCHLUESSEL-NUMMER	NAME	FLAECHE KM ²	BEVOELKERUNG	BEV. DICHTE JE KM ²
87 STAEDTE VON 50 000 BIS UNTER 100 000 EINWOHNERN					
142	06 1 89 023	WETZLAR	75,61	52 138	690
143	03 4 02 000	EMDEN	112,38	51 614	459
144	08 4 35 016	FRIEDRICHSHAFEN	69,87	51 541	738
145	09 1 63 000	ROSENHEIM	37,03	51 485	1 390
146	05 7 66 008	BAD SALZUFLEN	100,08	51 181	511
147	06 1 76 004	BAD HAMBURG V. D. HOEHE	51,15	50 909	995
148	05 3 62 028	HUERTH	51,34	50 654	987
149	08 3 17 096	OFFENBURG	78,40	50 471	644
150	07 3 16 000	NEUSTADT AN DER WEINSTRASSE	117,12	50 405	430
151	09 2 62 000	PASSAU	69,71	50 323	722
152	07 3 17 000	PIRMASENS	61,08	50 250	823
153	03 1 58 037	WOLFENBUETTEL	78,43	50 218	640
		ZUSAMMEN	7 698,84	5 871 790	763
314 STAEDTE VON 20 000 BIS UNTER 50 000 EINWOHNERN					
154	05 1 62 022	MEERBUSCH	63,92	49 794	779
155	08 2 11 000	BADEN BADEN	140,21	49 399	352
156	03 4 56 015	NORDHORN	149,61	48 580	325
157	08 1 35 019	HEIDENHEIM AN DER BRENZ	107,11	48 470	453
158	05 3 74 012	GUMMERSBACH	93,31	48 344	518
159	08 4 17 079	ALBSTADT	134,41	48 192	359
160	03 1 57 006	PEINE	118,96	47 559	400
161	05 9 78 004	BERGKAMEN	44,77	47 533	1 062
162	05 9 78 028	SCHWERTE	56,11	47 333	844
163	05 3 82 056	SANKT AUGUSTIN	34,22	47 288	1 382
164	09 7 75 135	NEU-ULM	80,92	47 263	584
165	03 2 53 009	LANGENHAGEN	72,19	46 825	649
166	05 1 58 020	LANGENFELD (RHEINLAND)	41,07	46 590	1 134
167	05 3 54 004	ALSDORF	31,57	46 328	1 467
168	09 4 63 000	COBURG	47,10	45 906	975
169	08 1 19 079	WAIBLINGEN	42,66	44 968	1 054
170	10 0 41 519	VOELKLINGEN	67,01	44 901	670
171	05 3 66 016	EUSKIRCHEN	139,52	44 593	320
172	09 3 61 000	AMBERG	49,99	44 541	891
173	09 3 63 000	WEIDEN I. D. OPF.	67,68	44 319	655
174	05 7 70 004	BAD OEYNHAUSEN	64,79	44 126	681
175	05 1 54 036	KLEVE	95,18	44 036	463
176	03 4 54 032	LINGEN (EMS)	176,13	43 864	249
177	07 3 18 000	SPEYER	42,57	43 663	1 026
178	08 3 35 075	SINGEN (HOHENTWIEL)	61,78	43 653	707
179	07 3 11 000	FRANKENTHAL (PFALZ)	43,95	43 511	990
180	05 9 78 020	KAMEN	40,93	43 278	1 057
181	05 3 62 024	FRECHEN	45,09	43 161	957
182	05 3 62 012	BRUEHL	36,13	43 012	1 190
183	05 3 62 020	ERFTSTADT	119,93	42 905	358
184	09 2 63 000	STRAUBING	67,64	42 718	632
185	05 1 58 004	ERKRATH	26,86	42 637	1 587
186	03 3 59 038	STADE	110,02	42 519	386

*) GEBIETSSTAND: 1.1.1980.

7.1 FLAECHE, WOHNBEVOELKERUNG UND BEVOELKERUNGSDICHTE NACH EINWOHNERGROESSENKLASSEN

LF.D. NR.	SCHLUESSEL- NUMMER	NAME	FLAECHE KM ²	BEVOEL- KERUNG	BEV. DICHT JE KM ²
314 STAEDTE VON 20 000 BIS UNTER 50 000 EINWOHNERN					
187	05 3 54 016	HERZOGENRATH	33,31	42 425	1 274
188	09 7 62 000	KAUFBEUREN	40,01	42 204	1 055
189	05 5 66 028	IBBENBUEREN	108,55	42 149	388
190	08 4 36 064	RAVENSBURG	92,03	42 081	457
191	10 0 45 117	SANKT INGBERT	50,07	41 896	837
192	08 1 19 020	FELLEACH	27,87	41 653	1 495
193	01 0 56 015	ELMSHORN	18,52	41 628	2 248
194	10 0 45 114	HOMBURG	82,58	41 581	504
195	08 3 36 050	LOERRACH	39,43	41 522	1 053
196	08 2 26 096	WEINHEIM	58,59	41 498	708
197	07 1 33 006	BAD KREUZNACH	46,11	41 255	895
198	08 1 15 003	BOEBLINGEN	39,04	41 065	1 052
199	05 5 54 020	GRONAU (WESTF.)	78,60	41 042	522
200	03 4 59 024	MELLE	254,03	40 757	160
201	05 9 74 040	SOEST	85,87	40 373	470
202	05 1 58 026	MONHEIM	23,13	39 932	1 726
203	05 7 58 004	BUENDE	59,29	39 871	672
204	06 1 82 002	DREIEICH	53,34	39 537	741
205	05 7 66 044	LEMGO	100,83	39 512	392
206	06 1 76 008	OBERURSEL (TAUNUS)	45,36	39 477	870
207	10 0 44 115	SAARLOUIS	43,24	39 028	903
208	05 1 66 036	WILLICH	67,80	38 916	574
209	09 5 61 000	ANSBACH	99,39	38 338	386
210	03 2 53 010	LEHRTE	126,76	38 271	302
211	05 5 58 016	DUELLEN	184,47	38 074	206
212	05 5 70 008	BECKUM	111,62	37 952	340
213	03 2 53 011	NEUSTADT AM RUEBENBERGE	357,34	37 941	106
214	09 7 64 000	MEMMINGEN	70,16	37 885	540
215	05 1 70 020	KAMP-LINTFORT	63,12	37 859	600
216	08 1 15 028	LEONBERG	48,73	37 848	777
217	05 7 54 028	RHEDA-WIEDENBRUECK	86,69	37 723	435
218	05 1 66 016	NETTETAL	83,66	37 366	447
219	03 2 53 020	WUNSTORF	125,59	37 318	297
220	08 2 15 009	BRUCHSAL	92,75	37 232	401
221	05 7 58 024	LOEHNE	59,28	37 111	626
222	05 5 62 008	DATTELN	66,08	37 004	560
223	08 2 16 043	RASTATT	59,02	36 942	626
224	01 0 56 039	PINNEBERG	21,54	36 823	1 710
225	08 1 16 077	FILDERSTADT	38,55	36 757	953
226	05 1 58 024	METTMANN	42,53	36 724	863
227	06 1 79 018	MAINTAL	32,39	36 541	1 128
228	03 3 60 025	UELZEN	135,55	36 536	270
229	07 3 13 000	LANDAU IN DER PFALZ	83,00	36 502	440
230	05 3 70 016	HEINSBERG	92,11	36 343	395
231	08 2 15 017	ETTLINGEN	56,66	36 259	640
232	05 9 54 008	ENNEPetal	57,36	35 965	627
233	06 1 82 010	NEU-ISENBURG	24,29	35 899	1 478
234	07 1 34 045	IDAR-OBERSTEIN	66,18	35 811	541

*) GEBIETSSTAND: 1.1.1980.

7.1 FLAECHE, WOHNBEVOELKERUNG UND BEVOELKERUNGSDICHTE NACH EINWOHNERGROESSENKLASSEN

LFD. NR.	SCHLUESSEL-NUMMER	NAME	FLAECHE KM ²	BEVOELKERUNG	BEV. DICHTJE JE KM ²
314 STAEDTE VON 20 000 BIS UNTER 50 000 EINWOHNERN					
235	05 3 70 004	ERKELENZ	117,45	35 579	303
236	08 3 17 065	LAHR/SCHWARZWALD	69,78	35 516	509
237	07 3 20 000	ZWEIBRUECKEN	70,67	35 074	496
238	08 1 16 049	NUERTINGEN	46,88	35 046	748
239	08 1 16 078	LEINFELDEN-ECHTERDINGEN	29,90	35 044	1 172
240	05 3 82 024	KOENIGSWINTER	76,13	34 935	459
241	05 3 70 020	HUECKELHOVEN	61,40	34 919	569
242	06 1 82 011	RODGAU	65,04	34 854	536
243	05 3 54 036	WUERSELEN	38,00	34 802	916
244	05 3 78 032	WERMELSKIRCHEN	74,84	34 730	464
245	05 7 70 032	PORTA WESTFALICA	105,13	34 720	330
246	09 5 65 000	SCHWABACH	40,71	34 693	852
247	05 3 82 060	SIEGBURG	23,61	34 475	1 460
248	03 4 52 001	AURICH	197,23	34 344	174
249	09 1 78 124	FREISING	88,58	34 252	387
250	09 1 74 115	DACHAU	34,92	34 162	978
251	08 1 18 079	BIETIGHEIM-BISSINGEN	31,30	33 982	1 086
252	03 2 53 008	LAATZEN	31,20	33 919	1 087
253	01 0 61 046	ITZHOE	27,30	33 707	1 235
254	08 1 19 067	SCHORNDORF	56,86	33 527	590
255	06 1 80 006	HOFHEIM AM TAUNUS	57,37	33 262	580
256	03 1 51 009	GIFHORN	104,81	33 006	315
257	05 5 70 052	WARENDORF	175,87	32 909	187
258	05 9 62 016	HEMER	67,55	32 891	487
259	06 1 71 002	BENSHEIM	57,86	32 874	568
260	01 0 58 135	RENSBURG	25,22	32 860	1 303
261	03 2 53 001	BARSINGHAUSEN	102,56	32 699	319
262	05 7 62 020	HOEXTER	157,84	32 457	206
263	03 1 55 011	NORTHEIM	145,45	32 307	222
264	05 5 66 084	STEINFURT	111,39	32 090	288
265	05 7 66 040	LAGE	76,06	32 044	421
266	05 5 54 012	BORKEN	153,09	31 939	209
267	08 1 16 033	KIRCHHEIM UNTER TECK	40,47	31 756	785
268	08 3 27 050	TUTTLINGEN	90,50	31 555	349
269	08 1 27 076	SCHWAEBISCH HALL	104,24	31 548	303
270	08 4 16 036	ROTTENBURG AM NECKAR	142,27	31 468	221
271	09 1 79 121	FUERSTENFELDBRUECK	30,46	31 354	1 029
272	05 9 58 032	MESCHEDE	215,10	31 352	146
273	03 4 57 013	LEER (OSTFRIESLAND)	70,30	31 316	445
274	06 1 71 013	LAMPERTHEIM	71,99	31 307	435
275	05 9 54 024	SCHWELM	20,49	31 207	1 523
276	03 3 59 010	BUXTEHUDE	73,77	31 162	422
277	05 9 54 012	GEVELSBERG	26,27	31 138	1 185
278	05 5 58 012	COESFELD	140,95	31 093	221
279	05 5 66 008	EMSDETTEN	71,50	30 900	432
280	03 4 59 019	GEORGSMARIENHUE TTE	55,43	30 857	557
281	05 5 62 016	HALTERN	157,77	30 783	195
282	03 2 53 016	SPRINGE	159,74	30 528	191

*) GEBIETSSTAND: 1.1.1980.

7 STAEDTE AM 31.12.1979*)

7.1 FLAECHE, WOHNBEVOELKERUNG UND BEVOELKERUNGSDICHTE NACH EINWOHNERGROESSENKLASSEN

LFD. NR.	SCHLUESSEL-NUMMER	NAME	FLAECHE KM ²	BEVOELKERUNG	REV. DICHTJE JE KM ²
314 STAEDTE VON 20 000 BIS UNTER 50 000 EINWOHNERN					
283	05 3 58 024	JUELICH	90,43	30 495	337
284	09 2 71 119	DEGGENDORF	77,22	30 455	394
285	03 4 61 007	NORDENHAM	87,19	30 320	348
286	05 9 70 024	KREUZTAL	70,91	30 295	427
287	03 2 53 014	SEELZE	54,00	30 293	561
288	09 3 73 147	NEUMARKT I. D. OPF.	78,76	30 226	384
289	03 2 56 022	NIENBURG (WESER)	64,44	30 207	469
290	01 0 59 075	SCHLESWIG	24,30	30 118	1 239
291	05 1 66 012	KEMPEN	68,53	30 101	439
292	01 0 56 050	WEDEL (HOLSTEIN)	33,82	30 075	889
293	10 0 42 113	MERZIG	112,41	30 008	267
294	05 9 54 032	WETTER (RUHR)	31,44	29 831	949
295	08 3 17 057	KEHL	75,05	29 807	397
296	06 1 71 020	VIERNHEIM	48,40	29 645	613
297	08 4 17 002	BALINGEN	90,34	29 638	328
298	06 1 73 014	MOERFELDEN-WALLDORF	44,39	29 571	666
299	05 1 58 012	HEILIGENHAUS	27,47	29 494	1 074
300	05 1 54 008	EMMERICH	80,05	29 378	367
301	06 1 82 007	LANGEN	29,12	29 198	1 003
302	08 1 19 008	BACKNANG	39,37	29 104	739
303	05 9 62 052	PLETTENBERG	96,14	28 989	302
304	09 4 74 126	FORCHHEIM	36,61	28 932	790
305	03 1 55 004	EINBECK	165,79	28 923	174
306	08 1 16 080	OSTFILDERN	22,82	28 666	1 256
307	05 1 54 016	BOCH	115,32	28 634	248
308	08 2 16 015	GAGGENAU	65,05	28 611	440
309	05 3 62 040	WESSELING	23,42	28 587	1 221
310	06 1 78 009	LIMBURG A. D. LAHN	45,14	28 562	633
311	03 1 56 011	OSTERODE AM HARZ	102,37	28 497	278
312	05 5 66 012	GREVEN	140,03	28 414	203
313	05 9 74 044	WARSTEIN	157,90	28 413	180
314	09 4 77 128	KULMBACH	92,76	28 324	305
315	06 2 73 009	BAD HERSFELD	73,81	28 240	383
316	05 1 58 008	HAAN	24,22	28 186	1 164
317	08 4 26 021	BIBERACH AN DER RISS	72,15	28 122	390
318	03 4 54 035	PEPPEN	188,37	28 062	149
319	03 3 53 005	BUCHHOLZ IN DER NORDHEIDE	74,62	27 999	375
320	03 2 53 002	BURGDORF	112,23	27 949	249
321	05 5 54 004	AMHAUS	150,77	27 824	185
322	03 3 61 001	ACHIM	67,99	27 442	404
323	03 4 54 041	PAPENBURG	118,39	27 420	232
324	09 3 76 161	SCHWANDORF	123,75	27 411	222
325	08 1 17 024	EEISLINGEN AN DER STEIGE	75,84	27 383	361
326	05 5 70 028	OELDE	102,32	27 335	267
327	08 3 36 069	RHEINFELDEN (BADEN)	62,85	27 316	435
328	08 1 18 046	KORNWESTHEIM	14,55	27 061	1 860
329	06 1 80 007	KELKHEIM (TAUNUS)	30,76	27 028	879
330	05 5 62 036	WALTROP	46,97	26 909	573

*) GEBIETSSTAND: 1.1.1980.

7.1 FLAECHE, WOHNBEVOELKERUNG UND BEVOELKERUNGSDICHTE NACH EINWOHNERGROESSENKLASSEN

LFZ. NR.	SCHLUESSEL- NUMMER	NAME	FLAECHE KM ²	BEVOEL- KERUNG	BEV. DICHT JE KM ²
314 STAEDTE VON 20 000 BIS UNTER 50 000 EINWOHNERN					
331	07 1 37 003	ANDERNACH	53,24	26 897	505
332	10 3 46 117	SANKT WENDEL	113,53	26 880	237
333	06 1 85 014	RAD NAUHEIM	32,54	26 852	825
334	03 1 54 010	HELMSTEDT	46,77	26 816	573
335	05 5 62 028	OER-ERKENSCHWICK	38,83	26 702	688
336	78 2 26 085	SINSHEIM	127,01	26 207	206
337	05 1 70 032	RHEINBERG	75,14	26 205	349
338	05 9 78 040	WERNE	75,75	26 131	345
339	08 3 36 091	WEIL AM RHEIN	19,47	26 123	1 342
340	03 1 52 016	MUFNDEN	121,11	26 047	215
341	07 1 31 007	BAD NEUENAUH-AMWEILER	63,19	26 027	412
342	05 9 66 020	LENNESTADT	134,99	25 985	192
343	03 2 57 031	RINTELN	109,03	25 966	238
344	06 1 85 023	BAD VILBEL	25,65	25 875	1 009
345	05 1 54 012	GELDERN	96,85	25 730	266
346	05 9 74 052	WERL	76,35	25 727	337
347	06 1 83 015	TAUNUSSTEIN	67,01	25 429	379
348	01 0 62 001	AHRENSBURG	35,30	25 416	720
349	05 9 58 044	SUNDERN (SAUERLAND)	194,06	25 400	131
350	08 1 15 021	HERRENBERG	65,72	25 202	383
351	03 3 53 040	WINSEN (LUHE)	108,97	25 124	231
352	01 0 53 032	GEESTMACHT	33,39	25 110	752
353	03 1 53 002	BAD HARZBURG	65,38	25 095	384
354	05 9 58 040	SCHMALLENBERG	302,26	24 929	82
355	01 0 62 060	REINBEK	31,23	24 824	795
356	05 9 62 004	ALTENA	44,29	24 729	558
357	08 1 27 014	CRAILSHEIM	109,08	24 636	226
358	01 0 54 056	HUSUM	17,57	24 632	1 402
359	05 3 78 016	LEICHLINGEN (RHEINLAND)	37,29	24 616	660
360	06 1 82 001	DIETZENPACH	21,68	24 599	1 135
361	06 1 82 009	MUEHLHEIM AM MAIN	20,74	24 506	1 182
362	05 3 70 040	WEGBERG	84,32	24 469	290
363	08 3 16 011	EMMENDINGEN	33,79	24 448	724
364	05 9 58 012	BRILON	228,97	24 439	107
365	09 7 71 130	FRIEDBERG	81,21	24 437	301
366	09 7 76 116	LINDAU (BODENSEE)	33,01	24 391	739
367	03 4 52 019	NORDEN	104,54	24 299	232
368	03 3 61 012	VERDEN (ALLER)	71,56	24 275	339
369	05 9 54 028	SPROCKHOEVEL	47,75	24 262	508
370	03 4 55 026	VAREL	113,53	24 211	213
371	06 1 85 006	FRIEDBERG (HESSEN)	50,18	24 205	482
372	08 2 36 040	MUEHLACKER	54,33	24 184	445
373	06 2 78 002	ESCHWEGE	63,24	24 097	381
374	05 7 70 028	PETERSHAGEN	212,04	24 011	113
375	09 1 85 149	NEUBURG A. D. DONAU	71,95	23 945	333
376	06 1 71 011	HEPPENHEIM (BERGSTRASSE)	52,12	23 908	459
377	07 3 39 005	FINGEN	37,69	23 837	632
378	03 4 59 014	BRAMSCH	183,29	23 762	130

*) GEBIETSSTAND: 1.1.1980.

7.1 FLÄCHE, WOHNBEVÖLKERUNG UND BEVÖLKERUNGSDICHTE NACH EINWOHNERGROESSENKLASSEN

LFD.-NR.	SCHLUESSEL-NUMMER	NAME	FLÄCHE KM ²	BEVÖL- KERUNG	BEV. DICHT JE KM ²
314 STÄDTE VON 20 000 BIS UNTER 50 000 EINWOHNERN					
379	08 3 25 049	ROTTWEIL	71,77	23 732	331
380	05 9 54 020	HERDECKE	22,34	23 710	1 061
381	06 1 89 006	DILLENBURG	83,84	23 633	282
382	08 3 35 063	RADOLFZELL AM BODENSEE	58,57	23 620	403
383	09 1 77 117	ERDING	54,67	23 594	432
384	05 3 74 036	RADEVORMWALD	53,77	23 502	437
385	05 3 54 008	BAESWEILER	27,82	23 471	844
386	05 9 78 032	SELM	60,40	23 467	389
387	03 2 54 002	ALFELD (LEINE)	72,85	23 447	322
388	06 1 80 004	HATTERSHEIM AM MAIN	15,81	23 423	1 482
389	06 1 72 018	PFUNGSTADT	42,53	23 336	549
390	08 2 25 058	MOSBACH	62,24	23 324	375
391	03 3 56 007	OSTERHOLZ-SCHARMBECK	146,89	23 290	159
392	05 7 54 032	RIETBERG	110,20	23 264	211
393	01 0 58 043	ECKERNFÖRDE	17,13	23 165	1 352
394	08 4 36 081	WANGEN IM ALLGÄU	101,26	23 158	229
395	05 7 70 008	ESPELKAMP	83,59	23 124	277
396	08 1 19 091	WEINSTADT	31,71	23 108	729
397	03 1 52 007	DUDERSTADT	95,60	22 886	239
398	08 2 35 085	CALW	59,90	22 881	382
399	03 4 60 009	VECHTA	87,76	22 801	260
400	08 1 18 073	VAIHINGEN AN DER ENZ	73,41	22 742	310
401	03 3 58 022	WALSRODE	270,60	22 731	84
402	03 2 57 035	STADTHAGEN	60,27	22 682	376
403	06 2 77 014	KORBACH	123,98	22 676	183
404	05 3 70 028	UEBACH-PALENBERG	26,10	22 623	867
405	08 2 15 007	BRETTEN	71,13	22 615	318
406	10 0 45 112	BLIESKASTEL	108,21	22 614	209
407	03 1 53 012	SEESSEN	101,97	22 569	221
408	08 1 18 011	DITZINGEN	30,41	22 435	738
409	03 2 55 023	HOLZMINDEN	88,24	22 392	254
410	09 6 72 114	BAD KISSINGEN	59,18	22 331	377
411	05 9 66 024	OLPE	85,66	22 238	260
412	05 9 58 024	MARSBERG	182,00	22 237	122
413	05 1 66 028	TOENISVORST	44,25	22 216	502
414	08 1 19 085	WINNENDEN	28,05	22 139	789
415	08 2 16 007	BUEHL	73,21	22 085	302
416	06 1 76 001	FRIEDRICHSDORF	30,16	22 049	731
417	08 4 25 033	EHINGEN (DONAU)	178,36	21 960	123
418	03 2 52 003	BAD PYRMONT	61,49	21 887	356
419	05 7 62 036	WARBURG	168,67	21 858	130
420	09 5 74 138	LAUF A. D. PEGNITZ	59,83	21 749	364
421	05 9 66 004	ATTENDORN	97,15	21 659	223
422	05 3 82 048	RHEINBACH	69,74	21 609	310
423	08 4 36 082	WEINGARTEN	12,10	21 589	1 784
424	05 3 66 028	MECHERNICH	136,34	21 527	158
425	08 1 25 065	NECKARSULM	24,94	21 498	862
426	05 3 70 012	GEILENKIRCHEN	83,15	21 496	259

*) GEBIETSSTAND: 1.1.1980.

7.1 FLÄCHE, WOHNBEVÖLKERUNG UND BEVÖLKERUNGSDICHTE NACH EINWOHNERGROESSENKLASSEN

LFD. NR.	SCHLUESSEL-NUMMER	NAME	FLÄCHE KM ²	BEVÖLKERUNG	BEV. DICHTF JE KM ²
314 STÄDTE VON 20 000 BIS UNTER 50 000 EINWOHNERN					
427	05 9 62 060	WERDOHL	33,37	21 480	644
428	06 1 89 017	HEFBORN	63,74	21 477	337
429	09 2 26 098	WIESLOCH	30,27	21 431	708
430	09 4 79 152	SELB	61,32	21 428	349
431	08 3 37 126	WALDSHUT-TIENGEN	77,99	21 420	275
432	05 1 54 032	KEVELAER	100,50	21 405	213
433	09 5 76 143	ROTH	91,64	21 374	233
434	09 1 83 148	WALDKRAIBURG	20,85	21 286	1 021
435	08 1 36 019	ELLWANGEN (JAGST)	127,46	21 277	167
436	06 1 73 006	GROSS-GERAU	54,45	21 265	391
437	05 7 70 020	LUEBBECKE	65,10	21 251	326
438	07 1 37 068	MAYEN	58,11	21 248	366
439	06 2 74 002	BAUNATAL	38,28	21 096	551
440	06 1 85 003	BUTZBACH	106,61	21 096	198
441	01 0 51 044	HEIDE	31,90	21 087	661
442	05 7 74 020	DELBRUECK	156,97	20 992	134
443	05 3 82 008	BAD MONNEF	48,12	20 877	434
444	05 3 74 052	WIPPERFUERTH	117,96	20 842	177
445	10 0 41 518	SULZBACH/SAAR	16,13	20 750	1 286
446	10 0 44 111	DILLINGEN/SAAR	22,07	20 722	939
447	09 5 73 134	ZIRNDORF	28,75	20 710	720
448	03 4 53 004	CLOPPENBURG	70,55	20 681	293
449	06 1 82 005	OBERTSHAUSEN	13,56	20 643	1 522
450	10 0 41 515	PUETTlingen	23,93	20 643	863
451	03 2 57 009	BUECKERBURG	68,85	20 626	300
452	05 1 58 036	MUELFRATH	32,25	20 618	639
453	05 3 74 048	WIEHL	53,14	20 594	388
454	05 9 78 012	FROENDENBERG	56,20	20 532	365
455	08 3 17 001	ACHERN	65,21	20 442	313
456	09 4 78 139	LICHTENFELS	107,17	20 373	190
457	05 5 66 040	LENGERICH	91,24	20 369	223
458	06 1 72 008	GRIESHEIM	21,40	20 265	947
459	06 2 75 001	STÄDTALLENDORF	78,30	20 254	259
460	05 9 74 020	GESEKE	97,44	20 244	208
461	05 9 70 004	BAD BERLEBURG	275,20	20 205	73
462	10 0 44 112	LEBACH	64,15	20 202	315
463	09 6 75 141	KITZINGEN	46,98	20 202	430
464	05 7 58 036	VLOTHO	76,92	20 106	261
465	08 2 37 040	HORB AM NECKAR	119,80	20 010	167
466	01 0 62 004	BAD OLDESLOE	52,55	20 009	381
467	08 1 28 131	WERTHEIM	138,67	20 001	144
		ZUSAMMEN	24 370,88	9 477 947	389
382 STÄDTE VON 10 000 BIS UNTER 20 000 EINWOHNERN					
468	09 7 80 139	SONTHOFEN	46,49	19 940	429
469	08 4 36 055	LEUTKIRCH IM ALLGÄU	174,97	19 898	114
470	03 2 52 002	BAD MÜENDER AM DEISTER	107,68	19 796	184
471	08 2 35 046	NAGOLD	63,10	19 625	311

*) GEBIETSSTAND: 1.1.1980.

7.1 FLAECHE, WOHNBEVOELKERUNG UND BEVOELKERUNGSDICHTE NACH EINWOHNERGROESSENKLASSEN

LFD. NR.	SCHLUESSEL-NUMMER	NAME	FLAECHE KM ²	BEVOEL-KERUNG	BEV. DICHTJE JE KM ²
382 STAEDTE VON 10 000 BIS UNTER 20 000 EINWOHNERN					
472	03 3 57 039	ROTENBURG (WUEEMME)	98,99	19 607	198
473	10 0 45 111	BEXBACH	31,11	19 541	628
474	09 1 73 126	GERETSPFIED	24,65	19 528	792
475	09 4 79 136	MARKTREDWITZ	49,60	19 514	393
476	05 5 70 020	ENNIGERLOH	124,88	19 444	156
477	01 0 55 004	BAD SCHWARTAU	18,40	19 295	1 049
478	08 1 28 007	BAD MERGENTHEIM	129,96	19 284	148
479	08 2 37 028	FREUDENSTADT	87,59	19 258	220
480	08 3 25 053	SCHRAMBERG	45,69	19 249	421
481	07 1 41 075	LAHNSTEIN	36,85	19 233	522
482	07 3 39 030	INGELHEIM AM RHEIN	49,87	19 220	385
483	03 4 62 019	WITTMUND	210,12	19 176	91
484	08 4 15 050	METZINGEN	34,61	19 174	554
485	09 7 75 152	SENDEN	25,17	19 129	760
486	03 3 58 021	SOLTAU	203,21	19 108	94
487	03 2 53 013	RONNENBERG	37,83	18 832	498
488	05 9 62 036	MEINERZHAGEN	115,78	18 730	162
489	08 3 16 056	WALDKIRCH	48,47	18 723	386
490	05 3 62 004	BEDBURG	80,38	18 595	231
491	06 1 80 011	BAD SODEN AM TAUNUS	12,45	18 592	1 493
492	06 1 72 010	GROSS-UMSTADT	86,80	18 541	214
493	08 1 35 016	GIENGEN AN DER BRENZ	44,04	18 526	421
494	09 4 76 145	KRONACH	66,99	18 512	276
495	09 7 79 194	NOERDLINGEN	68,13	18 502	272
496	08 4 35 059	UEBERLINGEN	58,53	18 480	316
497	03 4 60 006	LOHNE (OLDENBURG)	90,68	18 469	204
498	05 7 54 012	HALLE (WESTF.)	69,23	18 365	265
499	06 1 79 009	GELNHAUSEN	45,21	18 350	406
500	05 7 54 016	HARSEWINKEL	100,10	18 325	183
501	09 7 74 135	GUENZBURG	55,37	18 291	330
502	05 7 54 048	VERSMOLD	84,80	18 287	216
503	08 2 26 084	SCHWETZINGEN	21,70	18 233	840
504	03 2 51 041	SYKE	127,78	18 213	143
505	09 1 89 154	TRAUNREUT	45,03	18 202	404
506	05 5 54 068	VREDEH	135,52	18 169	134
507	08 1 17 019	EISLINGEN/FILS	16,42	18 153	1 106
508	03 3 58 016	MUNSTER	193,42	18 152	94
509	08 1 18 019	GERLINGEN	17,00	18 132	1 067
510	06 1 85 010	KARBEN	43,95	18 039	410
511	06 1 89 011	HAIGER	106,65	18 030	169
512	09 3 71 151	SULZRACH-ROSENBERG	48,52	18 030	372
513	09 1 81 130	LANDSBERG A. LECH	57,89	17 992	311
514	07 1 40 501	BOPPARD	75,18	17 987	239
515	06 1 84 001	ALSFELD	129,69	17 986	139
516	03 2 52 007	HESSISCH-OLDENDORF	120,34	17 968	149
517	06 1 83 007	IDSTEIN	79,58	17 958	226
518	05 5 58 024	LUEDINGHAUSEN	140,15	17 927	128
519	09 1 72 114	BAD REICHENHALL	38,72	17 919	463

*) GEBIETSSTAND: 1.1.1980.

7.1 FLAECHE, WOHNBEVOELKERUNG UND BEVOELKERUNGSDICHTE NACH EINWOHNERGROESSENKLASSEN

LF.D. NR.	SCHLUESSEL- NUMMER	NAME	FLAECHE KM ²	BEVOEL- KERUNG	BEV. DICHTE JE KM ²
382 STAEDTE VON 10 000 BIS UNTER 20 000 EINWOHNERN					
520	06 1 79 005	BRUCKKOEBEL	29,67	17 890	603
521	06 1 80 002	ESCHBORN	12,14	17 844	1 470
522	01 0 56 041	QUICKBORN	43,21	17 840	413
523	05 3 74 004	BERGNEUSTADT	37,81	17 830	472
524	06 2 76 022	SCHWALMSTADT	84,74	17 823	210
525	09 7 79 131	DONAUWOERTH	76,87	17 813	232
526	03 3 57 008	BREMEROERDE	150,10	17 806	119
527	05 7 74 036	SALZKOTTEN	109,42	17 751	162
528	08 3 26 012	DONAUESCHINGEN	104,66	17 706	169
529	05 7 62 004	BAD DRIBURG	115,06	17 692	154
530	09 5 77 177	WEISSENBURG I. BAY.	97,60	17 638	181
531	07 3 34 501	WOERTH AM RHEIN	134,90	17 534	130
532	03 4 61 002	BRAKE (UNTERWESER)	38,16	17 511	459
533	06 1 76 006	KRONBERG IM TAUNUS	18,62	17 488	939
534	05 7 74 016	BUEREN	170,91	17 460	102
535	09 7 72 163	KOENIGSBRUNN	18,45	17 406	943
536	09 1 71 112	BURGHAUSEN	17,77	17 339	976
537	03 4 51 007	WESTERSTEDT	179,19	17 334	97
538	09 1 88 139	STARNBERG	61,83	17 321	280
539	09 4 73 151	NEUSTADT B. COBURG	61,88	17 264	279
540	07 3 38 025	SCHIFFERSTADT	28,06	17 193	613
541	05 1 54 044	REES	109,59	17 192	157
542	06 1 82 006	HEUSENSTAMM	18,50	17 187	929
543	09 7 72 147	GERSTHOFEN	32,09	17 152	534
544	09 1 89 155	TRAUNSTEIN	48,58	17 097	352
545	06 1 85 002	BUEDINGEN	122,84	17 018	139
546	06 1 82 013	SELIGENSTADT	30,83	16 987	551
547	06 2 78 016	WITZENHAUSEN	126,69	16 975	134
548	08 1 18 080	KORTAL-MUENCHINGEN	20,71	16 948	818
549	05 7 66 032	HORN-BAD MEINBERG	90,16	16 918	188
550	09 1 90 157	WEILHEIM I. OB	55,51	16 893	304
551	03 2 54 028	SARSTEDT	43,16	16 819	390
552	01 0 55 012	EUTIN	41,39	16 805	406
553	03 4 54 018	HAREN (EMS)	208,56	16 795	81
554	09 6 77 155	LOHR A. MAIN	90,29	16 706	185
555	09 5 72 132	HERZOGENAURACH	47,61	16 664	350
556	05 5 54 056	STADTLOHN	78,94	16 618	211
557	03 1 54 013	KOENIGSLUTTER AM ELM	130,52	16 579	127
558	09 3 72 116	CHAM	80,67	16 556	205
559	03 1 55 012	USLAR	113,39	16 544	146
560	08 3 17 089	OBERKIRCH	69,12	16 519	239
561	06 1 76 005	KOENIGSTEIN IM TAUNUS	25,06	16 471	657
562	06 1 80 003	FLOERSHEIM AM MAIN	22,96	16 447	716
563	05 3 66 044	ZUELPICH	101,04	16 389	162
564	06 1 85 015	NIDDA	118,34	16 385	138
565	05 5 66 068	OCHTRUP	105,61	16 367	155
566	03 1 56 009	HERZBERG AM HARZ	71,94	16 291	226
567	01 0 56 049	UETERSEN	11,07	16 258	1 469

*) GEBIETSSTAND: 1.1.1980.

7.1 FLAECHE, WOHNBEVOELKERUNG UND BEVOELKERUNGSDICHTE NACH EINWOHNERGROESSENKLASSEN

LFD. NR.	SCHLUESSEL-NUMMER	NAME	FLAECHE KM ²	BEVOELKERUNG	BEV. DICHTJE JE KM ²
382 STAEDTE VON 10 000 BIS UNTER 20 000 EINWOHNERN					
568	06 2 77 010	FRANKENFELS (FDFR)	124,87	16 179	130
569	06 2 74 026	VELLMAR	13,96	16 162	1 158
570	10 0 42 116	WADERN	110,96	16 156	146
571	03 1 53 004	CLAUSTHAL-ZELLERFELD	33,95	16 121	475
572	05 2 77 002	AROLESEN	126,32	16 120	128
573	05 7 58 008	ENGER	41,21	16 097	391
574	03 4 53 007	FRIESOTHE	245,71	16 096	66
575	05 7 62 016	BRAKEL	173,65	16 061	92
576	08 4 15 059	PFULLINGEN	30,14	16 000	531
577	08 2 26 032	HOCKENHEIM	34,83	15 980	459
578	08 4 17 031	HECHINGEN	66,43	15 964	240
579	09 7 73 125	DILLINGEN A. D. DONAU	75,54	15 945	211
580	08 1 26 066	OEHRINGEN	67,77	15 931	235
581	05 5 70 044	TELGTE	90,15	15 780	175
582	01 0 53 090	MOELLN	25,05	15 767	629
583	01 0 56 044	SCHENEFELD	9,99	15 757	1 577
584	10 0 43 115	OTTWEILER	45,51	15 745	346
585	06 1 83 002	ELTVILLE AM RHEIN	46,77	15 744	337
586	07 1 37 203	BENDORF	24,07	15 728	653
587	05 9 70 016	FREUDENBERG	54,45	15 724	289
588	05 1 70 052	XANTEN	72,37	15 701	217
589	07 3 32 002	BAD DUERCKHEIM	102,65	15 651	152
590	08 3 36 081	SCHOFFHEIM	68,00	15 639	230
591	05 3 82 032	MECKENHEIM	34,80	15 615	449
592	05 3 78 008	BURSCHEID	27,38	15 585	569
593	07 2 31 134	WITTLICH	49,24	15 579	316
594	09 7 77 151	MARKTOBERDORF	94,89	15 572	164
595	09 1 86 143	PFaffenHOFEN A. D. ILM	92,60	15 553	168
596	06 2 77 021	BAD WILDUNGEN	120,08	15 534	129
597	07 3 31 003	ALZEY	35,22	15 507	440
598	06 2 73 002	BEBRA	93,62	15 422	165
599	06 1 72 019	REINHEIM	27,70	15 363	555
600	03 1 54 019	SCHOENINGEN	35,27	15 363	436
601	08 4 37 100	SAULGAU	97,33	15 348	158
602	06 2 75 012	KIRCHHAIN	90,92	15 329	169
603	05 7 62 008	BEVERUNGEN	97,80	15 328	157
604	05 9 62 012	HALVER	77,39	15 308	198
605	03 3 58 019	SCHNEVERDINGEN	234,56	15 287	65
606	08 3 26 052	SANKT GEORGEN IM SCHWARZWALD	59,85	15 261	255
607	01 0 55 032	NEUSTADT IN HOLSTEIN	19,68	15 236	774
608	05 9 70 020	HILCHENBACH	80,85	15 221	188
609	08 2 26 013	EBERBACH	81,17	15 209	187
610	06 2 76 005	FRITZLAR	88,79	15 153	171
611	06 1 80 005	HOCHHEIM AM MAIN	19,43	15 144	779
612	01 0 57 062	PREETZ	14,40	15 090	1 048
613	05 5 54 048	RHEDE	78,60	15 036	191
614	06 1 80 010	SCHWALFACH AM TAUNUS	6,47	15 009	2 320
615	08 1 15 050	WIL DER STADT	43,17	15 004	348

*) GEBIETSSTAND: 1.1.1980.

7.1 FLAECHE, WOHNBEVOELKERUNG UND BEVOELKERUNGSDICHTE NACH EINWOHNERGROESSENKLASSEN

LF.D. NR.	SCHLUESSEL- NUMMER	NAME	FLAECHE KM ²	BEVOEL- KERUNG	REV. DICHT JE KM ²
382 STAEDTE VON 10 000 BIS UNTER 20 000 EINWOHNERN					
616	05 5 66 016	HOERSTEL	107,34	14 967	139
617	09 5 77 136	GUNZENHAUSEN	82,73	14 942	181
618	05 3 74 044	WALDBROEL	63,02	14 939	237
619	08 4 37 104	SIGMARINGEN	92,85	14 915	161
620	09 7 71 113	AICHACH	92,94	14 914	160
621	05 9 58 048	WINTERBERG	147,77	14 809	100
622	09 1 73 147	WOLFRATSHAUSEN	8,77	14 805	1 688
623	05 7 66 016	BLOMBERG	99,12	14 739	149
624	05 3 66 004	BAD MUENSTEREIFEL	150,88	14 727	98
625	08 4 26 070	LAUPHEIM	61,80	14 678	238
626	08 4 35 057	TETTANG	71,21	14 667	206
627	07 2 35 068	KONZ	44,56	14 648	329
628	05 9 70 028	LAASPHE	135,74	14 640	108
629	06 2 75 004	BIEDENKOPF	90,33	14 620	162
630	08 1 28 139	LAUDA-KOENIGSHOFEN	94,48	14 600	155
631	08 1 25 026	EPPINGEN	88,59	14 598	165
632	09 6 71 111	ALZENAU I. UFR.	59,32	14 597	246
633	06 1 84 011	LAUTERBACH	102,00	14 589	143
634	09 1 85 158	SCHROBENHAUSEN	75,36	14 582	193
635	05 7 66 056	OERLINGHAUSEN	32,70	14 576	446
636	08 1 16 071	WENDLINGEN AM NECKAR	12,09	14 565	1 205
637	03 1 53 007	LANGELSHEIM	48,66	14 557	299
638	09 6 73 114	BAD NEUSTADT A. D. SAALE	36,89	14 547	394
639	09 2 75 154	VILSHOFEN	86,41	14 436	167
640	09 1 83 128	MUEHLDORF A. INN	29,43	14 419	490
641	06 2 76 009	HOMBERG (EFZE)	99,93	14 411	144
642	06 2 73 018	ROTENBURG A. D. FUEDA	79,79	14 404	181
643	08 2 25 014	BUCHEN (ODENWALD)	138,99	14 381	103
644	03 2 51 012	DIEPHOLZ	104,48	14 369	138
645	07 1 31 070	RETAGEN	33,07	14 342	434
646	05 3 74 016	HUECKESWAGEN	50,46	14 256	283
647	08 4 36 009	BAD WALDSEE	108,47	14 256	131
648	09 2 73 137	KELHEIM	77,26	14 254	184
649	03 4 56 001	BAD BENTHEIM	100,16	14 246	142
650	06 1 71 005	BUERSTADT	34,47	14 221	413
651	05 5 54 016	GESCHER	80,49	14 202	176
652	05 9 58 036	OLSBERG	117,78	14 172	120
653	03 2 54 005	BAD SALZDETFRUTH	67,08	14 119	210
654	06 2 76 001	BORKEN (HESSEN)	82,27	14 111	172
655	08 3 25 045	OBERNDORF AM NECKAR	55,93	14 093	252
656	03 4 57 021	WEENER	81,38	14 079	173
657	08 4 16 025	MOESSINGEN	50,06	14 077	281
658	03 1 56 002	BAD LAUTERBERG IM HARZ	41,54	14 061	338
659	08 1 17 018	EBERSBACH AN DER FILS	26,27	14 028	534
660	06 2 72 013	HUENFELD	119,77	14 022	117
661	07 1 31 077	SINZIG	41,19	14 013	340
662	05 9 62 028	KIERSPE	71,59	14 009	196
663	03 2 51 007	BASSUM	168,54	14 003	83

*) GEBIETSSTAND: 1.1.1980.

7.1 FLAECHE, WOHNBEVOELKERUNG UND BEVOELKERUNGSDICHTE NACH EINWOHNERGROESSENKLASSEN

LFD. NR.	SCHLUESSEL NUMMER	NAME	FLAECHE KM ²	BEVOELKERUNG	BEV. DICHTJE JE KM ²
382 STAEDTE VON 10 000 BIS UNTER 20 000 EINWOHNERN					
664	09 1 76 123	EICHSTAETT	47,75	14 002	293
665	06 1 72 002	BABENHAUSEN	66,86	13 990	209
666	06 1 79 025	SCHLUECHTERN	113,24	13 871	122
667	06 1 73 007	KELSTERBACH	15,33	13 845	903
668	06 1 81 011	MICHELSTADT	86,97	13 825	159
669	08 2 26 056	NECKARGEMUEND	26,15	13 825	529
670	06 1 79 020	NIDDEPAU	46,78	13 824	296
671	09 6 77 148	KARLSTADT	98,01	13 759	140
672	08 2 16 017	GERNSBACH	82,09	13 720	167
673	09 7 80 124	IMMENSTADT I. ALLGAEU	81,41	13 719	169
674	01 0 62 018	GLINDE	11,15	13 719	1 230
675	08 1 18 076	SACHSENHEIM	57,92	13 712	237
676	08 3 37 096	BAD SAECKINGEN	25,33	13 711	541
677	09 2 79 112	DINGOLFING	44,05	13 689	311
678	08 2 26 095	WALLDORF	19,91	13 687	687
679	06 2 78 005	HESSISCH LICHTENAU	105,85	13 668	129
680	05 7 58 032	SPENGE	38,90	13 640	351
681	08 1 25 006	BAD RAPPENAU	73,57	13 613	185
682	06 1 88 014	POHLHEIM	38,00	13 602	358
683	09 1 87 182	WASSERBURG A. INN	39,31	13 592	346
684	06 2 74 012	HOFGEISMAR	86,35	13 464	156
685	03 2 53 012	PATTENSEN	66,79	13 443	201
686	09 4 72 175	PEGNITZ	100,69	13 430	133
687	08 1 19 044	MURRHARDT	71,13	13 337	188
688	05 7 70 040	RAHDEN	134,59	13 261	99
689	01 0 60 005	BAD SEGEBERG	19,11	13 260	694
690	05 3 58 036	LINNICH	65,47	13 221	202
691	06 2 76 014	MELSUNGEN	63,10	13 184	209
692	09 1 78 143	MOOSBURG A. D. ISAR	43,74	13 156	301
693	07 3 34 007	GERMERSHEIM	21,31	13 131	616
694	03 4 58 014	WILDESHAUSEN	89,48	13 072	146
695	09 1 73 112	BAD TOELZ	30,73	13 067	425
696	09 7 72 125	BOBINGEN	48,37	13 036	270
697	08 2 26 031	HEMSBACH	13,17	12 963	984
698	06 1 72 004	DIEBURG	23,60	12 899	547
699	05 9 74 016	ERWITTE	89,28	12 885	144
700	09 5 73 127	STEIN	19,51	12 884	660
701	05 3 70 036	WASSENBERG	42,38	12 862	303
702	06 1 72 016	OBER-RAMSTADT	41,88	12 819	306
703	09 7 75 129	ILLERTISSEN	36,30	12 813	353
704	08 3 35 079	STOCKACH	69,75	12 730	183
705	09 7 78 116	BAD WOERISHOFEN	57,78	12 717	220
706	09 7 77 129	FUESSEN	43,51	12 702	292
707	06 1 89 021	SOLMS	34,03	12 672	372
708	01 0 53 100	RATZEBURG	30,29	12 669	418
709	09 6 72 127	HAMMELBURG	128,79	12 644	98
710	08 2 26 082	SCHRIESHEIM	31,67	12 644	399
711	09 1 72 118	FREILASSING	14,79	12 623	853

*) GEBIETSSTAND: 1.1.1980.

7.1 FLAECHE, WOHNBEVOELKERUNG UND BEVOELKERUNGSDICHTE NACH EINWOHNERGROESSENKLASSEN

LFD. NR.	SCHLUESSEL-NUMMER	NAME	FLAECHE KM ²	BEVOELKERUNG	BEV. DICHTJE KM ²
382 STAEDTE VON 10 000 BIS UNTER 20 000 EINWOHNERN					
712	08 2 15 097	KRAICHTAL	80,57	12 616	157
713	08 1 16 056	PLOCHINGEN	10,66	12 608	1 183
714	10 0 41 511	FRIEDRICHSTHAL	9,09	12 513	1 377
715	08 3 15 074	MUELLHEIM	57,91	12 482	216
716	08 4 36 049	ISNY IM ALLGAEU	85,33	12 468	146
717	03 1 55 003	DASSEL	112,92	12 454	110
718	08 1 18 050	MARKGROENINGEN	28,16	12 437	442
719	09 5 74 152	ROETHENBACH A. D. PEGNITZ'	13,12	12 429	947
720	09 1 87 150	KOLBERMOOR	19,85	12 344	622
721	03 4 55 007	JEVER	41,84	12 339	295
722	09 7 78 173	MINDELHEIM	56,43	12 294	218
723	09 7 75 162	VOEHRINGEN	23,38	12 259	524
724	05 3 66 036	SCHLEIDEN	129,47	12 247	95
725	96 2 74 028	WOLFHAGEN	111,79	12 229	109
726	06 1 78 017	WEILBURG	57,38	12 222	213
727	08 1 16 072	WERNAU (NECKAR)	10,89	12 190	1 119
728	03 3 51 004	BERGEN	163,71	12 125	74
729	05 7 62 032	STEINHEIM	75,62	12 118	160
730	08 1 28 115	TAUBERBISCHOFSHHEIM	69,04	12 097	175
731	01 0 51 011	BRUNSBUETTEL	65,19	12 050	185
732	03 2 53 005	GEMRDEN	43,06	12 036	280
733	09 5 77 173	TREUCHTLINGEN	102,17	12 021	118
734	09 4 75 154	MUENCHBERG	68,80	11 974	174
735	08 1 25 005	BAD FRIEDRICHSHALL	24,70	11 944	484
736	01 0 53 116	SCHWARZENBEK	11,55	11 926	1 033
737	08 1 18 049	MARBACH AM NECKAR	18,06	11 923	660
738	08 4 17 013	BURLADINGEN	123,32	11 917	97
739	06 1 83 003	GEISENHEIM	40,34	11 867	294
740	06 1 73 009	RAUNHEIM	13,02	11 862	911
741	09 5 71 193	ROTHENBURG OB DER TAUBER	41,74	11 857	284
742	09 1 90 141	PENZBERG	25,71	11 842	461
743	01 0 61 029	GLUECKSTADT	22,78	11 829	519
744	06 1 88 008	HUNGEN	86,75	11 821	136
745	08 4 25 020	BLAUBEUREN	79,14	11 811	149
746	09 7 74 150	KRUMBACH (SCHWABEN)	44,63	11 798	264
747	08 1 26 046	KUENZELSAU	75,20	11 742	156
748	03 1 51 040	WITTINGEN	224,96	11 737	52
749	09 5 74 112	ALTDORF B. NUERNBERG	48,60	11 702	241
750	08 4 36 010	BAD WURZACH	182,23	11 684	64
751	06 1 80 001	EPPSTEIN	24,20	11 684	483
752	03 1 53 013	VIENENBURG	71,12	11 655	164
753	09 2 79 122	LANDAU A. D. ISAR	84,40	11 633	138
754	09 1 87 117	BAD AIBLING	41,07	11 629	283
755	05 7 74 008	BAD LIPPSPRINGE	50,94	11 596	228
756	09 5 75 112	BAD WINDSHEIM	78,29	11 558	148
757	08 4 25 072	LANGENAU	75,05	11 553	154
758	09 2 75 126	HAUZENBERG	82,97	11 505	139
759	08 1 18 003	ASPERG	5,80	11 494	1 982

*) GEBIETSSTAND: 1.1.1980.

7.1 FLÄCHE, WOHNBEVÖLKERUNG UND BEVÖLKERUNGSDICHTE NACH EINWOHNERGROESSENKLASSEN

LFZ.-NR.	SCHLUESSEL-NUMMER	NAME	FLÄCHE KM ²	BEVÖLKERUNG	BEV. DICHTJE KM ²
382 STÄDTE VON 10 000 BIS UNTER 20 000 EINWOHNERN					
760	08 1 35 020	HERBRECHTINGEN	58,64	11 465	196
761	03 1 55 001	BAD GANDERSHEIM	90,40	11 448	127
762	01 0 59 045	KAPPELN	43,00	11 432	266
763	08 3 37 116	WEHR	35,66	11 431	321
764	09 6 79 170	OCHSENFURT	63,41	11 418	180
765	08 1 36 010	BOPFINGEN	77,00	11 409	148
766	05 1 54 052	STRAELEN	73,68	11 368	154
767	06 1 78 003	CAMBERG	54,66	11 355	208
768	06 2 76 003	FELSBERG	83,28	11 340	136
769	06 1 89 001	ASSLAR	43,49	11 333	261
770	09 5 74 132	HERSBRUCK	22,90	11 315	494
771	03 2 51 040	SULINGEN	110,60	11 287	102
772	05 9 74 036	RUETHEN	158,09	11 280	71
773	03 2 51 042	TWISTRINGEN	114,20	11 254	99
774	08 4 15 053	MUENSINGEN	116,01	11 220	97
775	06 1 79 028	BAD SODEN-SALMUENSTER	58,61	11 214	191
776	03 2 54 008	BOCKENEM	109,33	11 210	103
777	08 2 26 038	LADENBURG	19,01	11 202	589
778	06 1 88 006	GRUENBERG	89,26	11 153	125
779	08 2 35 079	WILDBAD IM SCHWARZWALD	105,27	11 145	106
780	06 2 75 011	GLADENBACH	72,28	11 098	154
781	06 1 88 011	LICH	77,65	11 094	143
782	05 7 66 052	LUEGDE	88,73	11 052	125
783	01 0 60 044	KALTENKIRCHEN	21,92	11 036	503
784	09 1 71 111	ALTOETTING	21,58	11 034	511
785	09 2 76 138	REGEN	65,11	11 004	169
786	06 1 83 011	OESTRICH-WINKEL	59,51	10 983	185
787	05 1 54 024	KALKAR	87,83	10 982	125
788	08 3 27 049	TROSSINGEN	24,24	10 957	452
789	03 2 57 028	OBERNKIRCHEN	32,55	10 942	336
790	05 3 54 020	MONSCHAU	94,64	10 931	116
791	09 2 77 116	EGGENFELDEN	48,26	10 922	226
792	09 4 75 136	HELMBRECHTS	58,64	10 901	186
793	08 3 15 113	TITISEE-NEUSTADT	89,66	10 898	122
794	07 3 32 024	GRUENSTADT	18,11	10 896	602
795	05 9 62 048	NEUENRADE	54,12	10 892	201
796	08 4 15 078	URACH	55,47	10 886	196
797	05 5 70 016	DRENSTEINFURT	106,21	10 882	102
798	09 4 75 162	REHAU	80,32	10 833	135
799	08 1 17 015	DONZDORF	39,82	10 807	271
800	09 5 71 136	DINKELSBUEHL	75,12	10 761	143
801	08 3 17 034	GENGEBACH	61,91	10 756	174
802	09 5 75 153	NEUSTADT A. D. AISCH	61,25	10 715	175
803	06 1 71 016	LORSCH	25,23	10 714	425
804	06 1 78 007	HADAMAR	40,96	10 705	261
805	08 3 26 017	FURTWANGEN	82,56	10 705	130
806	01 0 53 083	LAUENBURG/ELBE	9,55	10 703	1 121
807	07 2 32 018	BITBURG	47,47	10 681	225

7.1 FLÄCHE, WOHNBEVÖLKERUNG UND BEVÖLKERUNGSDICHTE NACH EINWOHNERGROESSENKLASSEN

LFZ. NR.	SCHLUESSEL- NUMMER	NAME	FLÄCHE QKM	BEVÖL- KERUNG	BEV. DICHT
382 STÄDTE VON 10 000 BIS UNTER 20 000 EINWOHNERN					
808	08 2 15 066	PHILIPPSBURG	50,59	10 668	211
809	06 1 R1 005	ERBACH	61,54	10 616	173
810	09 6 74 147	HASSFURT	52,71	10 600	201
811	07 1 43 048	MONTAUBAU	33,61	10 597	315
812	08 2 25 109	WALLDUERN	105,87	10 563	100
813	03 4 54 019	HASELUNNE	159,21	10 542	66
814	06 1 88 012	LINDEN	22,79	10 535	462
815	09 4 79 169	WUNSIEDEL	54,89	10 533	192
816	05 9 62 008	BALVE	74,75	10 515	141
817	09 1 75 122	GRAFING B. MUENCHEN	29,56	10 474	354
818	09 2 73 147	MAINBURG	61,73	10 461	169
819	06 1 79 029	STEINAU AN DER STRASSE	104,83	10 414	99
820	07 1 32 006	BETZDORF	9,53	10 414	1 093
821	07 1 41 006	BAD EMS	15,37	10 382	675
822	08 4 35 034	MARKDORF	40,92	10 380	254
823	09 5 71 145	FEUCHTWANGEN	137,39	10 379	76
824	09 2 71 146	PLATTLING	35,78	10 377	290
825	08 3 25 057	SULZ AM NECKAR	87,60	10 364	118
826	03 3 58 008	FALLINGBOSTEL	62,60	10 361	166
827	01 0 57 057	PLOEN	35,94	10 352	288
828	09 1 90 148	SCHONGAU	21,36	10 303	482
829	08 1 27 025	GAILDORF	62,56	10 282	164
830	06 1 83 012	RUEDESHEIM AM RHEIN	51,46	10 281	200
831	09 7 75 164	WEISSENHORN	53,41	10 262	192
832	06 1 76 011	USINGEN	55,86	10 248	183
833	08 4 37 088	PFULLENDORF	90,56	10 247	113
834	06 1 79 030	WAECHTERSACH	50,74	10 223	201
835	09 2 76 148	ZWIESEL	35,30	10 212	289
836	09 3 76 119	BURGLENGENFELD	74,48	10 150	136
837	08 3 26 005	BLUMBERG	98,50	10 144	103
838	09 3 72 153	RODING	103,87	10 137	98
839	03 3 57 057	ZEVEN	73,89	10 113	137
840	05 7 70 036	PREUSSISCH OLDENDORF	70,04	10 099	144
841	09 1 77 115	DORFEN	99,60	10 095	101
842	09 2 71 141	OSTERHOFEN	111,24	10 090	91
843	05 5 70 040	SENDENHORST	96,46	10 087	105
844	08 1 25 013	BRACKENHEIM	45,76	10 037	219
845	06 1 76 010	STEINBACH (TAUNUS)	4,40	10 025	2 278
846	08 3 26 003	BAD DUERRHEIM	62,05	10 020	161
847	05 7 54 052	WERTHER (WESTF.)	35,08	10 013	285
848	09 2 77 138	PFARRKIRCHEN	52,38	10 011	191
849	09 7 76 117	LINDENBERG I. ALLGAEU	11,84	10 003	845
		ZUSAMMEN	26 137,38	5 413 900	207
314 STÄDTE VON 5 000 BIS UNTER 10 000 EINWOHNERN					
850	09 4 78 165	STAFFELSTEIN	99,05	9 994	101
851	03 3 57 051	VISSELHOEVEDF	158,81	9 932	63
852	09 2 75 141	POCKING	68,98	9 851	143

*) GEBIETSSTAND: 1.1.1980.

7.1 FLAECHE, WOHNBEVOELKERUNG UND BEVOELKERUNGSDICHTE NACH EINWOHNERGROESSENKLASSEN

LF.D. NR.	SCHLUESSEL- NUMMER	NAME	FLAECHE KM ²	BEVOEL- KERUNG	BFV. DICHTF JE KM ²
314 STAEDTE VON 5 000 BIS UNTER 10 000 EINWOHNERN					
853	03 4 59 030	QUAKENBRUECK	17,95	9 843	548
854	03 2 56 025	REHBURG-LOCCUM	99,90	9 825	98
855	09 1 89 157	TROSTBERG	51,54	9 786	190
856	08 4 17 044	MESSSTETTEN	76,82	9 782	127
857	09 6 77 131	GEMUENDEN A. MAIN	74,98	9 693	129
858	09 5 76 127	HILPOLTSTEIN	89,68	9 665	108
859	06 2 78 011	BAD SOODEN-ALLENDORF	74,11	9 651	130
860	01 0 55 021	HEILIGENHAFEN	18,21	9 646	530
861	06 1 84 016	SCHOTTEN	133,54	9 629	72
862	09 7 72 200	SCHWABMUENCHEN	52,58	9 614	183
863	09 5 72 135	HOECHSTADT A. D. AISCH	70,81	9 591	135
864	05 9 66 008	DROLSHAGEN	67,14	9 582	143
865	01 0 60 004	BAD BRAMSTEDT	23,77	9 579	403
866	01 0 54 151	WESTERLAND	10,45	9 575	916
867	07 1 37 226	VALLENDAR	13,22	9 555	723
868	05 5 58 008	BILLERBECK	90,79	9 514	105
869	05 7 74 040	WUENNENBERG	160,94	9 498	59
870	01 0 62 006	BARGTEHEIDE	15,83	9 497	600
871	06 1 88 010	LAUBACH	97,01	9 483	98
872	09 3 72 126	FURTH I. WALD	67,06	9 476	141
873	09 2 74 184	VILSBIBURG	68,67	9 476	138
874	09 2 73 152	NEUSTADT A. D. DONAU	93,49	9 473	101
875	03 2 54 014	ELZE	47,55	9 448	199
876	06 1 89 003	BRAUNFELS	47,10	9 432	200
877	09 3 77 154	TIRSCHENREUTH	97,55	9 420	97
878	01 0 55 033	OLDENBURG IN HOLSTEIN	39,65	9 410	237
879	09 6 77 157	MARKTHEIDENFELD	35,57	9 407	264
880	06 1 84 015	SCHLITZ	142,07	9 397	66
881	07 1 41 029	DIEZ	12,39	9 376	757
882	09 4 75 156	NAILA	37,04	9 375	253
883	07 1 33 052	KIRN	16,52	9 350	566
884	08 2 35 006	ALTENSTEIG	53,21	9 345	176
885	06 1 85 022	ROSBACH V. D. HOEHE	45,33	9 329	206
886	03 4 56 021	SCHUETTORF	11,23	9 321	830
887	08 1 36 042	LORCH	34,26	9 315	272
888	08 3 15 015	BREISACH AM RHEIN	54,60	9 263	170
889	06 2 73 008	HERINGEN (WERRA)	61,21	9 263	151
890	09 6 76 139	MILTENBERG	60,14	9 241	154
891	08 4 17 025	HAIGERLOCH	76,46	9 229	121
892	01 0 60 092	WAHLSTEDT	15,74	9 203	585
893	08 3 17 153	RHEINAU	73,44	9 183	125
894	06 2 78 010	SONTRA	111,31	9 181	82
895	09 2 77 145	SIMBACH A. INN	47,36	9 150	193
896	03 3 54 018	LUFCHOW	89,10	9 096	102
897	05 5 54 032	ISSELBURG	42,74	9 095	213
898	08 3 27 046	SPAICHINGEN	18,50	9 091	491
899	09 7 73 144	LAUINGEN (DONAU)	44,28	9 077	205
900	09 1 82 125	WIESBACH	32,43	9 063	279

*) GEBIETSSTAND: 1.1.1980.

7.1 FLÄCHE, WOHNBEVÖLKERUNG UND BEVÖLKERUNGSDICHTE NACH EINWOHNERGROESSENKLASSEN

LFD.-NR.	SCHLÜSSEL-NUMMER	NAME	FLÄCHE KM ²	BEVÖLKERUNG	BEV.-DICHTE JE KM ²
314 STÄDTE VON 5 000 PIS UNTER 10 000 EINWOHNERN					
901	03 4 59 004	BAD IBURG	36,43	9 033	248
902	08 3 17 026	ETTENHEIM	48,90	9 029	185
903	06 1 83 014	BAD SCHWALBACH	40,29	9 024	224
904	05 5 70 036	SASSENBERG	77,66	9 005	116
905	09 2 78 118	ROGEN	49,75	8 964	180
906	09 3 71 113	AUERBACH I. D. OPF.	54,79	8 956	163
907	09 4 75 168	SCHWARZENBACH A. D. SAALE	55,85	8 933	160
908	05 7 62 012	BORGENTREICH	138,54	8 933	64
909	03 3 60 002	BAD BEVENSEN	47,94	8 928	186
910	09 3 76 141	MAXHÜTTE-HAIDHOF	31,31	8 920	285
911	09 2 72 151	WALDKIRCHEN	80,03	8 835	110
912	08 1 25 086	SCHWAIGERN	49,49	8 750	177
913	05 5 66 088	TECKLENBURG	69,60	8 729	125
914	06 2 75 021	WETTER (HESSEN)	104,58	8 728	83
915	08 1 25 056	LAUFFEN AM NECKAR	22,63	8 719	385
916	08 1 25 102	WEINSBERG	22,21	8 709	392
917	08 4 37 076	MENGEN	49,77	8 698	175
918	08 3 35 022	ENGEN	70,46	8 693	123
919	05 7 66 012	BARNTRUP	59,43	8 651	146
920	06 1 78 013	RUNKEL	43,72	8 651	198
921	06 1 88 013	LOLLAR	21,89	8 595	393
922	09 2 73 111	ABENSBERG	60,30	8 589	142
923	08 4 26 097	RIEDLINGEN	64,96	8 570	132
924	03 4 61 004	ELSFLETH	115,05	8 531	74
925	05 7 74 028	LICHTENAU	192,01	8 517	44
926	05 7 66 060	SCHIEDER-SCHWALENBERG	60,08	8 493	141
927	07 1 32 117	WISSEN	34,72	8 472	244
928	09 3 77 158	WALDSASSEN	45,79	8 472	185
929	01 0 56 002	BARMSTEDT	17,14	8 443	493
930	03 1 56 003	BAD SACHSA	33,13	8 435	255
931	08 1 19 084	WELZHEIM	38,00	8 431	222
932	06 2 75 017	NEUSTADT (HESSEN)	56,88	8 423	148
933	08 1 18 070	STEINHEIM AN DER MURR	23,19	8 414	363
934	08 4 25 071	LAICHINGEN	69,86	8 396	120
935	09 1 71 132	TOEGING A. INN	13,65	8 394	615
936	07 3 35 022	LANDSTUHL	15,35	8 377	546
937	09 7 77 121	BUCHLOE	36,24	8 365	231
938	08 1 18 007	BESIGHEIM	16,84	8 327	494
939	06 1 79 022	RAD ORB	47,78	8 259	173
940	07 1 43 032	HOEHR-GRENZHAUSEN	15,88	8 230	518
941	09 1 75 115	EBERSBERG	40,85	8 203	201
942	09 6 72 135	MUENNERSTADT	78,62	8 172	104
943	05 5 58 036	OLFEN	52,42	8 171	156
944	03 4 52 020	NORDEPNEY	26,29	8 135	309
945	08 1 36 050	OBERKOCHEN	23,57	8 131	345
946	06 1 85 016	NIDDATAL	40,24	8 125	202
947	09 2 72 120	GRAFENAU	63,93	8 101	127
948	08 1 16 070	WEILHEIM AN DER TECK	26,52	8 093	305

*)GEBIETSSTAND:1.1.1980.

7.1 FLAECHE, WOHNBEVOELKERUNG UND BEVOELKERUNGSDICHTE NACH EINWOHNERGROESSENKLASSEN

LFd. NR.	SCHLUESSEL- NUMMER	NAME	FLAECHE KM ²	BEVOEL- KERUNG	BEV. DICHT JE KM ²
314 STAEDTE VON 5 000 BIS UNTER 10 000 EINWOHNERN					
949	09 6 76 122	ERLENBACH A. MAIN	15,71	8 059	513
950	08 1 36 028	HEUBACH	25,80	8 050	312
951	06 1 73 004	GERNSHEIM	40,12	8 047	201
952	08 1 16 081	AICHTAL	23,65	8 034	340
953	03 3 54 004	DANNENBERG (ELBE)	76,26	8 000	105
954	03 4 57 002	BORKUM	30,62	7 997	261
955	09 6 75 174	VOLKACH	60,54	7 926	131
956	03 4 56 014	NEUENPAUS	31,31	7 900	252
957	09 1 71 125	NEUOETTING	25,91	7 825	302
958	01 0 61 049	KELLINGHUSEN	19,11	7 806	408
959	03 4 59 015	DISSEN AM TEUTOBURGER WALD	31,89	7 790	244
960	06 1 85 018	ORTENBERG	54,72	7 782	142
961	09 7 74 121	BURGAU	25,89	7 768	300
962	08 3 16 017	HERBOLZHEIM	35,47	7 752	219
963	06 2 78 003	GROSSALMERODE	37,62	7 745	206
964	05 7 62 040	WILLEBADESSEN	128,12	7 734	60
965	07 3 33 019	EISENBERG (PFALZ)	18,70	7 712	412
966	03 4 59 017	FUERSTENAU	78,58	7 702	98
967	08 4 26 014	BAD SCHUSSENRIED	55,01	7 701	140
968	03 3 55 009	BLECKEDE	124,74	7 654	61
969	09 4 79 112	ARZBERG	35,49	7 646	215
970	09 5 73 120	LANGENZENN	46,56	7 614	164
971	07 1 37 069	MENDIG	23,79	7 611	320
972	09 6 77 114	ARNSTEIN	111,99	7 589	68
973	09 3 73 112	BERCHING	121,50	7 587	62
974	08 2 35 080	WILDBERG	56,70	7 572	134
975	01 0 59 113	GLUECKSBURG (OSTSEE)	39,68	7 570	191
976	08 3 15 076	NEUENBURG AM RHEIN	44,12	7 548	171
977	05 3 58 044	NIDEGGEN	66,34	7 462	112
978	05 7 54 004	BORGHOLZHAUSEN	55,59	7 438	134
979	06 2 76 007	GUDENSBERG	46,49	7 422	160
980	06 1 84 009	HOMBERG (OHM)	88,02	7 411	84
981	03 1 55 005	HARDEGEN	83,79	7 408	88
982	07 3 40 038	RODALBEN	15,69	7 386	471
983	07 3 34 013	KANDEL	26,64	7 365	276
984	09 3 76 147	NEUNBURG VORM WALD	108,41	7 317	67
985	01 0 51 074	MELDORF	17,83	7 288	409
986	06 1 88 017	STAUFBENBERG	28,11	7 269	259
987	09 4 71 140	HALLSTADT	15,33	7 250	473
988	08 1 15 048	WALDENBUCH	22,69	7 218	318
989	03 1 53 003	BRAUNLAGE	21,69	7 205	332
990	09 3 72 171	WALDMUENCHEN	71,87	7 192	100
991	09 5 71 165	HEILSBRONN	62,21	7 179	115
992	05 9 58 028	MEDEBACH	126,05	7 165	57
993	03 1 55 009	MORINGEN	82,15	7 129	87
994	09 2 76 144	VIECHTACH	62,38	7 115	114
995	08 2 16 024	KUPPENHEIM	18,09	7 106	393
996	09 1 86 122	GEISENFELD	88,33	7 093	80

*) GEBIETSSTAND: 1.1.1980.

7.1 FLAECHE, WOHNBEVOELKERUNG UND BEVOELKERUNGSDICHTE NACH EINWOHNERGROESSENKLASSEN

LFD. NR.	SCHLUSSELNUMMER	NAME	FLAECHE KM ²	BEVOELKERUNG	BEV. DICHTJE JE KM ²
314 STAEDTE VON 5 000 BIS UNTER 10 000 EINWOHNERN					
997	09 3 74 162	VOHENSTRAUSS	72,94	7 086	97
998	09 3 77 141	MITTERTEICH	37,92	7 075	187
999	09 7 74 143	ICHENHAUSEN	34,23	7 024	205
1000	07 3 37 501	ANNWEILER AM TRIFELS	39,88	7 017	176
1001	08 3 37 066	LAUFENBURG (BADEN)	23,58	7 012	297
1002	09 2 74 176	ROTTENBURG A. D. LAABER	90,25	6 998	78
1003	06 2 77 020	WALDECK	115,74	6 995	60
1004	08 3 15 108	STAUFEN IM BREISGAU	23,27	6 969	299
1005	05 9 54 004	BRECKERFELD	58,65	6 955	119
1006	07 1 33 501	SOBERNHEIM	54,07	6 933	128
1007	09 2 72 118	FREYUNG	44,83	6 900	154
1008	09 6 74 130	EBERN	72,90	6 875	94
1009	08 2 36 043	NEUENBUERG	28,17	6 850	243
1010	06 1 85 007	GEDERN	75,24	6 846	91
1011	06 2 74 013	IMMENHAUSEN	28,54	6 828	239
1012	09 3 72 137	KOETZTING	62,09	6 825	110
1013	08 3 16 020	KENZINGFN	36,95	6 824	185
1014	09 3 76 170	TEUBLITZ	28,60	6 823	239
1015	09 4 78 116	BURBKUNSTADT	40,59	6 811	168
1016	09 6 76 145	OBERNBURG A. MAIN	24,84	6 811	274
1017	06 2 76 017	NEUKIRCHEN	66,29	6 798	103
1018	06 1 81 001	BEERFELDEN	71,18	6 780	95
1019	08 1 36 045	NERESHEIM	118,56	6 757	57
1020	07 2 33 501	DAUN	48,97	6 755	138
1021	01 0 62 061	REINFELD (HOLSTEIN)	17,28	6 753	391
1022	08 4 37 078	MESSKIRCH	76,22	6 745	88
1023	07 2 31 008	BERNKASTEL-KUES	23,65	6 733	285
1024	07 2 33 026	GEROLSTEIN	64,32	6 728	105
1025	09 3 75 148	HEPAU	122,48	6 724	55
1026	08 2 37 002	ALPIRSBACH	64,55	6 710	104
1027	09 3 76 149	NITTENAU	90,52	6 706	74
1028	06 1 81 003	BREUBERG	30,76	6 682	217
1029	08 4 36 008	AULENDORF	52,33	6 672	127
1030	08 1 18 021	GROSSBOTTWAR	25,84	6 670	258
1031	01 0 54 088	NIEBUELL	30,58	6 659	218
1032	08 1 28 126	WEIKERSHEIM	80,94	6 649	82
1033	06 2 76 024	SPANGENBERG	97,70	6 631	68
1034	08 3 16 012	ENDINGEN	26,72	6 552	245
1035	08 3 36 103	ZELL IM WIESENTAL	36,13	6 545	181
1036	08 4 26 087	OCHSENHAUSEN	59,99	6 526	109
1037	06 2 77 019	VOLKMARSEN	67,47	6 503	96
1038	07 1 37 228	WEISSENTHURM	3,99	6 499	1 629
1039	09 7 79 201	RAIN	77,11	6 489	84
1040	07 1 31 006	BAD BREISIG	19,95	6 488	325
1041	09 1 76 114	BEILNGRIES	100,13	6 482	65
1042	08 3 26 060	TRIBERG IM SCHWARZWALD	33,32	6 467	194
1043	09 4 71 185	SCHESSLITZ	89,58	6 467	72
1044	09 6 72 113	BAD BRUECKENAU	19,96	6 452	323

*) GEBIETSSTAND: 1.1.1980.

7 STAEDTE AM 31.12.1979*)

7.1 FLAECHE, WOHNBEVOELKERUNG UND BEVOELKERUNGSDICHTE NACH EINWOHNERGROESSENKLASSEN

LFD. NR.	SCHLUESSEL-NUMMER	NAME	FLAECHE KM ²	BEVOELKERUNG	BEV. DICHTJE JE KM ²
314 STAEDTE VON 5 000 BIS UNTER 10 000 EINWOHNERN					
1045	05 7 62 028	NIEHFIM	79,80	6 424	81
1046	09 3 76 144	NABBURG	62,33	6 416	103
1047	06 2 74 029	ZIERENBERG	86,57	6 371	74
1048	09 6 73 142	MELLRICHSTADT	55,78	6 357	114
1049	08 3 17 145	WOLFACH	67,99	6 345	93
1050	08 3 16 010	ELZACH	75,27	6 337	84
1051	08 3 17 146	ZELL AM HARMERSBACH	36,44	6 335	174
1052	08 3 36 045	KANDERN	62,27	6 334	102
1053	08 4 25 108	SCHELKLINGEN	75,25	6 332	84
1054	09 4 75 169	SCHWARZENBACH A. WALD	36,66	6 330	173
1055	08 1 25 069	NEUENSTADT AM KOCHER	41,18	6 327	154
1056	09 4 73 158	RODACH B. COBURG	77,65	6 326	81
1057	09 6 76 134	KLINGENBERG A. MAIN	21,14	6 317	299
1058	09 2 75 124	GRIESBACH I. ROTTAL	69,82	6 316	90
1059	03 2 55 034	STADTOLDENDORF	24,85	6 288	253
1060	07 2 31 124	TRABEN-TRARBACH	31,33	6 278	200
1061	09 7 73 136	GUNDELFINGEN A. D. DONAU	53,95	6 268	116
1062	08 1 25 039	GUNDELSHEIM	38,45	6 261	163
1063	09 6 78 134	GEROLZHOFEN	18,40	6 251	340
1064	07 3 31 055	OSTHOFEN	18,63	6 231	334
1065	08 2 36 033	KNITTLINGEN	26,39	6 212	235
1066	03 3 52 046	OTTERNDORF	50,05	6 194	124
1067	09 6 75 117	DETTELBACH	60,72	6 188	102
1068	08 1 18 010	BOENNIGHEIM	20,12	6 179	307
1069	01 0 58 117	NORTORF	12,77	6 172	483
1070	09 7 73 182	WERTINGEN	51,86	6 170	119
1071	09 3 74 168	WINDISCHESCHENBACH	35,11	6 110	174
1072	03 4 62 003	ESENS	21,59	6 103	283
1073	08 3 26 027	HUFFINGEN	58,54	6 085	104
1074	05 5 66 024	HORSTMAR	44,44	6 068	137
1075	03 2 55 003	BODENWERDER	28,82	6 061	210
1076	08 2 35 008	BAD LIEBENZELL	33,80	6 061	179
1077	09 3 73 126	FREYSTADT	77,62	6 049	78
1078	07 1 35 020	COCHEM	21,14	6 017	285
1079	08 1 28 014	BOXBERG	101,76	6 014	59
1080	08 3 17 110	RENCHEM	32,10	6 003	187
1081	08 3 15 070	LOEFFINGEN	88,02	5 997	68
1082	09 3 71 127	HIRSCHAU	74,56	5 947	80
1083	07 3 33 039	KIRCHHEIMBOLANDEN	26,36	5 943	225
1084	09 5 76 122	GREIDING	103,73	5 934	57
1085	07 1 34 010	BIRKENFELD	13,57	5 909	435
1086	08 1 28 064	KUELSHEIM	81,46	5 892	72
1087	09 3 74 124	GRAFENWOEHR	211,21	5 874	28
1088	08 2 26 065	RAUENBERG	11,12	5 872	528
1089	01 0 55 008	BURG AUF FEHMARN	14,48	5 865	405
1090	08 3 17 040	HASLACH IM KINZIGTAL	18,70	5 845	313
1091	07 3 37 005	BAD BERGZABERN	10,71	5 843	546
1092	08 4 37 031	GAMMERTINGEN	52,96	5 843	110

*)GEBIETSSTAND:1.1.1980.

7.1 FLAECHE, WOHNBEVOELKERUNG UND BEVOELKERUNGSDICHTE NACH EINWOHNERGROESSENKLASSEN

LFD. NR.	SCHLUESSEL-NUMMER	NAME	FLAECHE KM ²	BEVOELKERUNG	BEV. DICHTJE JE KM ²
314 STAEDTE VON 5 000 BIS UNTER 10 000 EINWOHNERN					
1093	08 2 36 038	MAULBRONN	25,44	5 842	230
1094	06 2 72 008	GERSFELD (RHOEN)	89,36	5 834	65
1095	07 1 43 062	RANSBACH-BAUMBACH	12,14	5 811	479
1096	09 5 71 166	HERRIEDEN	81,72	5 794	71
1097	08 1 25 063	MOECKMUEHL	49,60	5 787	117
1098	07 2 35 118	SAARBURG	20,35	5 787	284
1099	03 1 58 027	SCHOEPPENSTEDT	39,65	5 781	146
1100	08 1 25 007	BAD WIMPFEN	19,38	5 781	298
1101	06 1 85 020	REICHELSCHEIM (WETTERAU)	27,60	5 775	209
1102	07 1 40 144	SIMMERN	11,89	5 770	485
1103	06 2 74 009	GREBENSTEIN	49,81	5 760	116
1104	06 2 74 025	TRENDELBURG	69,34	5 749	83
1105	07 3 36 055	KUSEL	14,38	5 736	399
1106	09 5 72 115	BAIERSDORF	11,76	5 729	487
1107	06 2 77 007	DIEMELSTADT	82,56	5 726	69
1108	08 2 37 019	DORNSTETTEN	24,21	5 605	232
1109	09 4 74 121	EBERMANNSTADT	49,97	5 602	112
1110	09 1 86 158	VOHBURG A. D. DONAU	45,17	5 567	123
1111	08 3 26 006	BRAEUNLINGEN	62,11	5 567	90
1112	01 0 51 072	MARNE	4,85	5 563	1 147
1113	09 5 75 168	UFFENHEIM	59,46	5 544	93
1114	07 1 38 004	BAD HOENNINGEN	20,09	5 540	276
1115	09 6 73 141	BAD KOENIGSHOFEN I. GRABFELD	69,51	5 527	80
1116	07 3 33 502	ROCKENHAUSEN	36,84	5 518	150
1117	09 3 71 156	VILSECK	64,95	5 507	85
1118	09 3 74 139	NEUSTADT A. D. WALDNAAB	9,07	5 502	607
1119	07 3 37 020	EDENKOBEN	17,90	5 497	307
1120	09 1 72 122	LAUFEN	35,30	5 493	156
1121	08 3 27 018	GEISINGEN	73,76	5 488	74
1122	07 1 38 041	LINZ A. RHEIN	18,10	5 486	303
1123	01 0 54 019	BREDSTEDT	9,93	5 477	552
1124	07 2 35 045	HERMESKEIL	30,86	5 474	177
1125	01 0 54 164	WYK AUF FOEHR	7,98	5 446	682
1126	09 7 79 155	HARBURG (SCHWABEN)	73,13	5 446	74
1127	08 1 27 075	SCHROZBERG	105,24	5 433	52
1128	09 7 74 155	LEIPHEIM	32,14	5 428	169
1129	09 3 73 151	PARSBERG	56,88	5 410	95
1130	09 2 78 123	GEISELHOERING	99,92	5 395	54
1131	09 6 74 221	ZEIL A. MAIN	28,58	5 377	188
1132	01 0 57 048	LUETJENBURG	6,15	5 363	872
1133	09 5 71 214	WASSERTRUEDINGEN	53,57	5 298	99
1134	07 1 43 308	WESTERBURG	18,47	5 297	287
1135	07 3 39 019	GAU-ALGESHEIM	13,98	5 283	378
1136	08 1 26 039	INGELFINGEN	46,49	5 254	113
1137	07 2 32 296	PRUEM	22,81	5 250	230
1138	08 3 37 022	BONNDORF IM SCHWARZWALD	75,98	5 231	69
1139	09 4 75 171	SELBITZ	27,68	5 229	189
1140	06 2 78 012	WALDKAPPEL	96,47	5 223	54

*) GEBIETSSTAND: 1.1.1980.

7.1 FLÄCHE, WOHNBEVÖLKERUNG UND BEVÖLKERUNGSDICHTE NACH EINWOHNERGROESSENKLASSEN

LF.D. NR.	SCHLUESSEL- NUMMER	NAME	FLÄCHE KM ²	BEVÖL- KERUNG	BEV. DICHT JE KM ²
314 STÄDTE VON 5 000 BIS UNTER 10 000 EINWOHNERN					
1141	06 2 78 013	WANFRIED	46,89	5 207	111
1142	08 3 25 012	DORNHAN	44,92	5 191	116
1143	08 2 35 033	BAD HERRENALB	33,03	5 191	157
1144	08 1 28 020	CREGLINGEN	117,21	5 160	44
1145	09 5 71 226	WINDSBACH	68,17	5 158	76
1146	08 4 17 054	ROSENFELD	51,11	5 149	101
1147	09 1 83 129	NEUMARKT-SANKT VEIT	61,08	5 137	84
1148	09 4 71 220	SCHLUESSELFELD	70,44	5 133	73
1149	08 4 35 036	MEERSBURG	12,03	5 115	425
1150	03 4 59 010	BERSENBRUECK	42,53	5 114	120
1151	03 2 54 018	GRONAU (LEINE)	20,72	5 113	247
1152	09 3 76 151	OBERVIECHTACH	62,54	5 110	82
1153	08 4 25 028	DIETENHEIM	18,75	5 100	272
1154	06 2 77 003	BATTENBERG (EDER)	64,73	5 087	79
1155	08 3 15 133	VOGTSBURG IM KAISERSTUHL	37,39	5 082	136
1156	09 3 73 121	DIETFURT A. D. ALTMUEHL	78,71	5 076	64
1157	08 3 17 051	HORNBERG	54,45	5 068	93
1158	06 2 72 022	TANN (RHOEN)	60,44	5 058	84
1159	08 4 15 073	TROCHTELFINGEN	79,17	5 051	64
1160	08 3 36 087	TODTNAU	69,59	5 051	73
1161	09 5 71 174	LEUTERSHAUSEN	84,16	5 039	60
1162	09 4 72 154	HOLLFELD	80,64	5 038	62
1163	08 4 17 022	GEISLINGEN	31,95	5 017	157
		ZUSAMMEN	16 474,42	2 258 561	137
195 STÄDTE VON 2 000 BIS UNTER 5 000 EINWOHNERN					
1164	08 3 17 041	HAUSACH	36,07	4 985	138
1165	08 3 17 098	OPPENAU	73,04	4 967	68
1166	07 1 43 081	WIRGES	10,12	4 954	490
1167	06 1 71 022	ZWINGENBERG	5,62	4 949	881
1168	09 7 79 228	WEMDING	31,69	4 943	156
1169	09 3 77 129	KEMNATH	51,72	4 940	96
1170	09 4 72 179	POTTENSTEIN	73,27	4 930	67
1171	09 1 89 152	TITTMONING	72,01	4 930	68
1172	09 4 72 116	BAD BERNECK I. FICHELGEBIRGE	33,52	4 925	147
1173	09 6 74 133	ELTMANN	36,33	4 925	136
1174	01 0 54 138	TOENNING	43,10	4 925	114
1175	09 6 74 149	HOFHEIM I. UFP.	53,94	4 919	91
1176	08 1 16 046	NEUFFEN	17,44	4 919	282
1177	05 7 62 024	MARIENMUNSTER	64,24	4 913	76
1178	07 1 43 206	BAD MARIENBERG (WESTERWALD)	10,00	4 869	487
1179	09 3 77 116	ERBENDORF	57,26	4 869	85
1180	08 4 25 081	MUNDERKINGEN	13,08	4 860	372
1181	09 1 82 132	TEGERNSEE	22,77	4 857	213
1182	06 2 74 018	NAUMBURG	66,19	4 845	73
1183	09 2 73 164	RIEDENBURG	97,75	4 839	50
1184	07 1 35 092	ZELL (MOSEL)	44,95	4 835	108
1185	08 1 26 058	NEUENSTEIN	47,83	4 810	101

*) GEBIETSSTAND: 1.1.1980.

7.1 FLAECHE, WOHNBEVOELKERUNG UND BEVOELKERUNGSDICHTE NACH EINWOHNERGROESSENKLASSEN

LFD. NR.	SCHLUESSEL-NUMMER	NAME	FLAECHE KM ²	BEVOELKERUNG	BEV. DICHTJE JE KM ²
195 STAEDTE VON 2 000 BIS UNTER 5 000 EINWOHNERN					
1186	09 4 72 139	GEFREES	50,31	4 803	95
1187	09 5 76 147	SPALT	55,73	4 789	86
1188	08 2 26 091	WAIBSTADT	25,58	4 785	187
1189	08 3 37 106	STUEHLINGEN	93,43	4 784	51
1190	06 1 71 015	LINDENFELS	21,09	4 746	225
1191	09 4 72 127	CREUSSEN	57,66	4 732	82
1192	03 3 54 009	HITZACKER	58,44	4 721	81
1193	06 1 85 013	MUENZENBERG	31,64	4 718	149
1194	09 4 79 129	KIRCHENLAMITZ	42,25	4 712	112
1195	09 5 76 111	ABENBERG	48,41	4 698	97
1196	08 1 28 082	NIEDERSTETTEN	103,99	4 696	45
1197	06 2 75 002	AMOENEBURG	43,95	4 690	107
1198	07 1 41 091	MASSAU	17,50	4 689	268
1199	08 2 25 075	OSTERBURKEN	47,32	4 686	99
1200	07 3 39 049	OPPENHEIM	7,09	4 679	660
1201	05 9 58 020	HALLENBERG	65,36	4 677	72
1202	09 3 76 153	PFREIMD	51,45	4 676	91
1203	09 7 74 185	THANNHAUSEN	20,00	4 673	234
1204	07 3 40 004	DAHN	40,75	4 671	115
1205	09 6 73 117	BISCHOFSHAIM A. D. RHOEN	67,78	4 666	69
1206	06 1 83 009	LORCH	54,65	4 636	85
1207	09 7 79 197	OETTINGEN I. BAY.	34,22	4 628	135
1208	08 2 25 001	ADELSHEIM	43,84	4 610	105
1209	03 2 57 032	RODENBERG	15,60	4 604	295
1210	06 1 89 016	LEUN	28,66	4 593	160
1211	06 2 76 018	NIEDENSTEIN	30,62	4 583	150
1212	06 1 84 008	HERBSTEIN	79,99	4 560	57
1213	09 4 78 176	WEISMAIN	81,02	4 554	56
1214	08 1 25 008	BEILSTEIN	25,25	4 542	180
1215	05 3 58 012	HEIMBACH	70,42	4 534	64
1216	09 3 74 149	PRESSATH	41,07	4 525	110
1217	09 7 73 139	HOECHSTAEDT A. D. DONAU	37,32	4 489	120
1218	07 1 40 112	OBERWESEL	21,73	4 472	206
1219	07 1 32 501	ALTENKIRCHEN (WESTERWALD)	11,00	4 451	405
1220	03 2 55 013	ESCHERSHAUSEN	23,87	4 441	186
1221	01 0 61 113	WILSTER	2,05	4 409	2 151
1222	09 6 76 112	AMORBACH	50,92	4 408	87
1223	09 3 77 157	WALDERSHOF	59,43	4 408	74
1224	08 1 25 068	NEUDENAU	32,93	4 401	134
1225	06 2 74 014	BAD KARLSHAFEN	14,85	4 397	296
1226	06 2 77 015	LICHTENFELS	96,73	4 373	45
1227	08 2 35 032	HAITERBACH	28,92	4 348	150
1228	07 1 43 229	HACHENBURG	21,44	4 345	203
1229	08 1 25 038	GUEGLINGEN	16,18	4 335	268
1230	08 2 26 080	SCHOENAU	22,50	4 324	192
1231	09 4 76 152	LUDWIGSSTADT	52,95	4 316	82
1232	08 3 26 068	VOEHRENBACH	70,47	4 307	61
1233	07 3 35 035	OTTERBERG	32,08	4 280	133

*) GEBIETSSTAND: 1.1.1980.

7.1 FLAECHE, WOHNBEVOELKERUNG UND BEVOELKERUNGSDICHTE NACH EINWOHNERGROESSENKLASSEN

LF.D. NR.	SCHLUESSEL- NUMMER	NAME	FLAECHE KM ²	BEVOEL- KERUNG	BEV. DICHT JE KM ²
195 STAEDTE VON 2 000 BIS UNTER 5 000 EINWOHNERN					
1234	07 3 32 046	WACHENHEIM AN DER WEINSTRASSE	24,98	4 279	171
1235	07 3 32 032	LAMBRECHT (PFALZ)	8,32	4 277	514
1236	08 1 27 043	ILSHOFEN	54,88	4 249	77
1237	06 2 75 018	RAUSCHENBERG	67,32	4 226	63
1238	08 2 36 025	HEIMSPEIM	14,32	4 197	293
1239	09 3 71 150	SCHNAITTENBACH	55,80	4 187	75
1240	09 4 79 135	MARKTLEUTHEN	33,58	4 179	124
1241	08 3 37 097	SANKT BLASIEN	54,35	4 162	77
1242	09 4 79 150	SCHOENWALD	19,18	4 161	217
1243	08 3 15 050	HEITERSHEIM	11,78	4 118	350
1244	09 3 73 167	VELBURG	175,77	4 117	23
1245	09 5 77 158	PAPPENHEIM	64,31	4 089	64
1246	07 1 34 005	BAUMHOLDER	16,82	4 057	241
1247	09 4 79 166	WEISSENSTADT	42,32	4 055	96
1248	09 6 75 139	IPHOFEN	72,10	4 028	56
1249	09 5 75 161	SCHEINFELD	45,05	4 023	89
1250	08 2 16 028	LICHTENAU	27,63	4 023	146
1251	08 4 26 013	BAD BUCHAU	23,77	4 015	169
1252	07 1 38 012	DIERDORF	31,86	4 011	126
1253	09 7 79 186	MONHEIM	69,31	4 010	58
1254	06 1 71 012	HIRSCHHORN (NECKAR)	30,85	4 004	130
1255	08 1 26 045	KRAUTHEIM	52,91	3 978	75
1256	09 3 74 117	ESCHENBACH I. D. OPF.	33,34	3 952	119
1257	08 3 35 080	TENGEN	61,97	3 943	64
1258	03 4 54 012	FREREN	48,81	3 891	80
1259	08 3 25 051	SCHILTACH	34,22	3 888	114
1260	09 5 76 126	HEIDECK	58,57	3 872	66
1261	09 4 77 156	STADTSTEINACH	39,78	3 863	97
1262	06 1 71 018	NECKARSTEINACH	22,06	3 852	175
1263	08 1 28 039	FREUDENBERG	34,81	3 839	110
1264	06 1 72 009	GROSS-BIEBERAU	18,27	3 830	210
1265	03 2 56 014	HOYA	8,42	3 810	452
1266	09 6 74 164	KOENIGSBERG I. BAY.	56,96	3 805	67
1267	08 1 27 032	GERABRONN	40,37	3 791	94
1268	09 4 73 165	SESSLACH	72,55	3 790	52
1269	08 1 35 027	NIEDERSTOTZINGEN	29,81	3 783	127
1270	09 6 75 147	MARKTREIT	20,17	3 775	187
1271	09 3 77 112	BAERNAU	74,45	3 747	50
1272	09 6 76 169	WOERTH A. MAIN	15,89	3 737	235
1273	07 1 40 064	KASTELLAUN	8,47	3 727	440
1274	09 4 74 132	GRAEFENBERG	37,86	3 716	98
1275	09 4 76 184	WALLENFELS	45,06	3 703	82
1276	09 6 73 153	OSTHEIM V. D. RHOEN	40,73	3 665	90
1277	08 1 26 028	FORCHTENBERG	38,03	3 662	96
1278	07 1 38 073	UNKEL	8,16	3 648	447
1279	08 2 35 047	NEUBULACH	24,69	3 634	147
1280	06 2 77 011	GEMUENDEN (WOHRA)	58,67	3 625	62
1281	03 1 52 006	DRANSFELD	28,75	3 580	125

*) GEBIETSSTAND: 1.1.1980.

7 STAEDTE AM 31.12.1979*)

7.1 FLAECHE, WOHNBEVOELKERUNG UND BEVOELKERUNGSDICHTE NACH EINWOHNERGROESSENKLASSEN

LF.D. NR.	SCHLUESSEL- NUMMER	NAME	FLAECHE KM ²	BEVOEL- KERUNG	BEV. DICHT JE KM ²
195 STAEDTE VON 2 000 BIS UNTER 5 000 EINWOHNERN					
1282	06 2 74 016	LJEBENAU	48,85	3 576	73
1283	77 3 32 019	FREINSHEIM	13,61	3 561	262
1284	06 1 88 001	ALLENDORF (LUMDA)	22,01	3 514	160
1285	07 1 33 007	BAD MÜNSTER AM STEIN-EBERNBURG	9,50	3 510	369
1286	07 1 40 133	SANKT GOAR	22,96	3 498	152
1287	07 1 43 286	RENNEROD	18,14	3 480	192
1288	09 3 72 154	ROETZ	66,70	3 476	52
1289	07 1 41 501	BRAUBACH	20,27	3 427	169
1290	09 3 75 210	WOERTH A. D. DONAU	39,91	3 422	86
1291	78 4 17 057	SCHOEMBERG	23,27	3 379	145
1292	08 1 27 046	KIRCHBERG AN DER JAGST	40,93	3 378	83
1293	08 1 27 089	VELLBERG	31,89	3 376	106
1294	01 0 51 127	WESSELBUREN	5,14	3 372	656
1295	06 2 77 013	HATZFELD (EDER)	58,52	3 331	57
1296	08 2 26 055	NECKARBISCHOFSCHEIM	26,47	3 326	126
1297	08 1 36 038	LAUCHHEIM	40,97	3 313	81
1298	03 1 56 001	BAD GRUND (HARZ)	7,12	3 287	462
1299	08 1 26 060	NIEDERNHALL	17,71	3 275	185
1300	08 1 28 047	GRUENSFELD	44,71	3 257	73
1301	06 1 84 010	KIRTORF	79,88	3 239	41
1302	06 1 84 018	ULRICHSTEIN	65,61	3 224	49
1303	09 5 77 125	ELLINGEN	31,17	3 121	100
1304	07 3 32 009	DEIDESHEIM	26,58	3 104	117
1305	08 3 27 036	MUEHLHEIM AN DER DONAU	21,72	3 101	143
1306	03 1 53 010	SANKT ANDREASBERG	9,86	3 071	311
1307	07 1 33 065	MEISENHEIM	10,34	3 070	297
1308	06 2 77 009	FRANKENAU	57,31	3 063	53
1309	07 1 41 092	NASTAETTEN	12,93	3 017	233
1310	09 4 71 115	BAUNACH	20,25	2 979	147
1311	09 4 72 143	GOLDKRONACH	23,24	2 969	128
1312	09 4 72 197	WAISCHENFELD	55,66	2 944	53
1313	03 1 58 020	HORNBURG	22,17	2 888	130
1314	08 3 17 073	MAHLBERG	16,59	2 868	173
1315	08 1 16 054	OWEN	9,70	2 868	296
1316	08 3 27 016	FRIDINGEN AN DER DONAU	22,47	2 862	127
1317	06 1 84 006	GREBENAU	55,38	2 845	51
1318	06 1 84 014	ROMROD	54,42	2 813	52
1319	09 6 75 158	PRICHSENSTADT	48,88	2 811	58
1320	07 1 31 001	ADENAU	18,59	2 735	147
1321	09 5 75 115	BURGBERNHEIM	42,29	2 728	65
1322	01 0 54 033	FRIEDRICHSTADT	3,99	2 716	681
1323	09 3 76 160	SCHOENSEE	47,50	2 651	56
1324	08 2 25 114	RAVENSTEIN	55,98	2 642	47
1325	08 1 25 059	LOEWENSTEIN	23,45	2 621	112
1326	07 1 40 067	KIRCHBERG (MUNSRUECK)	18,05	2 608	144
1327	09 3 74 147	PLEYSTEIN	33,34	2 605	78
1328	08 1 17 058	WIFSENSTEIG	23,40	2 554	109
1329	09 4 76 180	TEUSCHNITZ	33,99	2 547	75

*) GEBIETSSTAND: 1.1.1980.

7 STAEDTE AM 31.12.1979*)

7.1 FLAECHE, WOHNBEVOELKERUNG UND BEVOELKERUNGSDICHTE NACH EINWOHNERGROESSENKLASSEN

LFD. NR.	SCHLUESSEL-NUMMER	NAME	FLAECHE KM ²	BEVOELKERUNG	BEV. DICHTJE JE KM ²
195 STAEDTE VON 2 000 BIS UNTER 5 000 EINWOHNERN					
1330	08 1 17 061	LAUTERSTEIN	23,32	2 538	109
1331	09 4 75 165	SCHAUENSTEIN	26,66	2 527	95
1332	03 3 58 018	RETHEM (ALLER)	33,74	2 522	75
1333	03 1 53 001	ALTENAU	4,54	2 515	554
1334	07 3 39 003	BACHARACH	23,30	2 400	103
1335	09 5 71 198	SCHILLINGSFUEPST	27,55	2 387	87
1336	08 1 26 085	WALDENBURG	31,57	2 385	76
1337	03 3 54 026	WUSTROW	29,99	2 381	79
1338	07 3 36 058	LAUTERECKEN	8,93	2 378	266
1339	07 1 37 501	MUENSTERMAIFELD	27,78	2 372	85
1340	09 6 73 123	FLADUNGEN	46,35	2 343	51
1341	08 2 35 084	BAD TEINACH-ZAVELSTEIN	25,16	2 259	90
1342	08 1 18 059	OBERRIEXINGEN	8,16	2 248	275
1343	09 4 72 118	BETZENSTEIN	51,84	2 245	43
1344	08 4 37 101	SCHEER	18,72	2 241	120
1345	08 3 36 079	SCHOENAU IM SCHWARZWALD	14,71	2 220	151
1346	07 1 33 103	STROMBERG	8,52	2 213	260
1347	09 5 71 177	MERKENDORF	26,08	2 162	83
1348	01 0 54 036	GARDING	3,07	2 134	695
1349	07 3 36 105	WOLFSTEIN	13,68	2 131	156
1350	01 0 61 055	KREMPE	3,33	2 130	640
1351	08 4 37 114	VERINGENSTADT	31,25	2 124	68
1352	09 6 77 177	RIENECK	26,20	2 123	81
1353	09 6 79 124	EIBELSTADT	7,03	2 104	299
1354	06 2 77 016	ROSENTHAL	51,54	2 095	41
1355	08 3 15 111	SULZBURG	22,73	2 082	92
1356	08 4 15 034	HAYINGEN	63,35	2 050	32
1357	09 5 71 229	WOLFRAMS-ESCHENBACH	25,47	2 019	79
1358	09 6 75 144	MAINGERNHEIM	12,21	2 012	165
		ZUSAMMEN	7 170,61	729 007	102
25 STAEDTE VON 1 000 BIS UNTER 2 000 EINWOHNERN					
1359	08 4 37 047	HETTINGEN	46,06	1 922	42
1360	08 1 27 047	LANGENBURG	31,38	1 845	59
1361	09 5 74 160	VELDEN	21,33	1 841	86
1362	03 2 57 033	SACHSENHAGEN	15,53	1 781	115
1363	09 6 79 182	ROETTINGEN	27,18	1 751	64
1364	07 3 40 211	HORNBACH	13,31	1 729	130
1365	09 4 79 127	HOHENBERG A. D. EGER	8,18	1 670	204
1366	07 1 41 121	SANKT GOARSHAUSEN	6,99	1 667	238
1367	07 2 32 088	NEUERBURG	10,22	1 606	157
1368	07 1 41 068	KATZENELNBOGEN	9,20	1 594	173
1369	09 6 76 158	STADTPROZELTEN	10,85	1 569	145
1370	09 6 75 149	MARKTSTEFFT	10,49	1 562	149
1371	09 6 79 114	AUB	17,52	1 557	89
1372	08 1 25 103	WIDDERN	25,25	1 419	56
1373	03 1 53 015	WILDEMANN	3,34	1 419	425
1374	07 1 41 069	KAUB	12,98	1 413	109

*) GEBIETSSTAND: 1.1.1980.

7 STAEDTE AM 31.12.1979*)

7.1 FLAECHE, WOHNBEVOELKERUNG UND BEVOELKERUNGSDICHTE NACH EINWOHNERGROESSENKLASSEN

LFZ-NR.	SCHLUESSEL-NUMMER	NAME	FLAECHE KM ²	BEVOEL- KERUNG	BEV. DICHT JE KM ²
25 STAEDTE VON 1 000 BIS UNTER 2 000 EINWOHNERN					
1375	09 5 71 189	ORNBAU	15,13	1 387	92
1376	08 3 35 001	AACH	10,69	1 359	127
1377	09 3 74 140	NEUSTADT A. KULM	18,10	1 324	73
1378	06 2 76 023	SCHWARZENBORN	26,93	1 316	49
1379	07 2 32 070	KYLLBURG	4,62	1 139	247
1380	07 3 33 054	OBERMOSCHEL	10,15	1 138	112
1381	09 4 75 146	LICHTENBERG	9,47	1 123	119
1382	09 4 77 129	KUPFERBERG	8,28	1 099	133
1383	09 6 77 181	ROTHENFELS	12,23	1 030	84
ZUSAMMEN			385,41	37 260	97
2 STAEDTE UNTER 1 000 EINWOHNERN					
1384	03 3 54 021	SCHNACKENBURG	23,92	844	35
1385	01 0 59 002	ARNIS	0,45	535	1 189
ZUSAMMEN			24,37	1 379	57

7.2 NACH LAENDERN UND EINWOHNERGROESSENKLASSEN

LAND	GEMEINDEN INSGESAMT	DARUNTER STAEDTE									
		INS- GESAMT	DAVON MIT ... BIS UNTER ... EINWOHNERN								
			UNTER 1 000	1 000 5 000	5 000 10 000	10 000 20 000	20 000 50 000	50 000 100 000	100 000 500 000	500 000 UND MEHR	
SCHLESWIG-HOLSTEIN	1 130	61	1	6	18	18	13	3	2	-	
HAMBURG	1	1	-	-	-	-	-	-	-	1	
NIEDERSACHSEN	1 029	153	1	14	27	44	49	10	7	1	
BREMEN	2	2	-	-	-	-	-	-	1	1	
NORDRHEIN-WESTFALEN	396	254	-	3	18	58	109	36	25	5	
HESSEN	427	182	-	26	39	71	34	7	4	1	
RHEINLAND-PFALZ	2 303	110	-	38	35	18	10	6	3	-	
BADEN-WUERTTEMBERG	1 111	297	-	57	80	81	59	13	6	1	
BAYERN	2 048	307	-	76	97	88	29	11	5	1	
SAARLAND	50	17	-	-	-	4	11	1	1	-	
BERLIN (WEST)	1	1	-	-	-	-	-	-	-	1	
BUNDESGBIET	8 498 ^{a)}	1 385	2	220	314	382	314	87	54	12	

*)GEBIETSSTAND:1.1.1980.

a)OHNE DIE GEMEINDEFREIEN GEBIETE SACHSENWALD (FORSTGUTS-
BEZIRK) UND BUCHHOLZ (FORSTGUTSBEZIRK) IN SCHLESWIG-HOLSTEIN,DIE ALS EXKLAVEN ZUR GEMEINDE AUMUEHLE BZW. ZU DEN GEMEIN-
DEN BARK, HARTENHOLM, HEIDMUEHLEN UND WAHLSTEDT, STADT GE-
HOEREN.

8 POSTLEITBEREICHE AM 31.12.1979 MIT IHRER FLAECHE UND WOHNBEVOELKERUNG*

NR.	POSTLEITBEREICH NAME	FLAECHE KM ²	BEVOEL- KERUNG	NR.	POSTLEITBEREICH NAME	FLAECHE KM ²	BEVOEL- KERUNG
100	BERLIN	480,19	1 902 250	291	WESTERSTFDE	211,86	52 053
200	HAMBURG	950,19	1 786 447	293	VAREL	765,12	46 364
205	HAMBURG	610,34	131 900	294	WILHELMSHAVEN	1 061,45	203 050
206	BAD OLDESLOE	440,74	55 576	295	LEEP (OSTFRIESLAND)	915,93	123 737
207	AHRFENSBURG	343,68	82 158	296	AUFICH	628,35	79 464
208	PINNEBERG	395,06	151 106	297	EMDEN	377,22	80 139
209	WINSEN (LUHE)	330,27	48 043	298	NORDEN	467,86	69 627
210	HAMBURG	178,58	48 812	299	PAPENBURG	669,59	54 005
211	BUCHHOLZ IN DER NORDHEIDE	559,14	65 012	300	HANNOVER K	780,57	700 332
212	LUENEBURG	1 119,32	134 835	301	HANNOVER	380,51	169 636
215	BUXTEHUDE	352,98	68 849	303	WALSRODE	600,18	56 141
216	STADE	979,15	105 174	304	SOLTAU	1 141,31	66 806
217	HEMMOOR	736,25	46 903	305	WUNSTORF	736,90	114 182
219	CUXHAVEN	179,94	61 189	306	STADTHAGEN	304,38	85 158
220	ELMSHORN	478,24	95 099	307	NIENBURG (WESER)	1 083,38	88 162
221	ITZEHOE	1 029,91	117 554	310	CELLE	1 725,75	168 427
222	SANKT MICHAELISDONN	526,12	43 808	311	UELZEN	1 342,50	90 305
224	HEIDE	803,11	74 371	312	WITTINGEN	702,57	33 996
225	HUSUM	1 285,13	93 496	313	LUECHOW	1 116,71	48 632
226	NIEBUCELL	665,46	36 189	315	PETNE	295,00	79 538
227	WYK AUF FOEHR	102,51	11 785	316	LEHRTE	553,50	109 517
228	WESTERLAND	99,13	23 149	317	GIFHORN	561,52	75 783
230	KIEL	1 050,40	392 255	318	WOLFSBURG	505,38	146 874
232	PLOEN	412,72	32 382	320	HILDESHEIM	765,77	217 279
233	ECKERNFOERDE	387,84	42 032	321	ELZE	251,93	35 311
234	KAPPELN	347,53	32 292	322	ALFELD (LEINE)	317,78	53 006
235	NEUMUENSTER	1 324,24	207 391	325	HAMELN	878,68	164 378
236	BAD SEGERBERG	486,93	43 951	326	RINTELN	171,10	32 312
237	RENSBURG	849,72	93 519	328	BAD PYRMONT	285,92	53 550
238	SCHLESWIG	797,71	76 193	330	BRAUNSCHWEIG	822,77	344 286
239	FLENSBURG	813,43	156 293	332	SALZGITTER	389,45	134 960
240	LUEBECK	627,67	308 466	333	HELMSTEDT	291,25	62 482
241	MOELLN	561,69	49 241	334	WOLFENBUETTEL	327,75	75 353
242	EUTIN	312,66	36 877	335	KREIENSEN	518,39	68 561
243	NEUSTADT IN HOLSTEIN	329,69	38 496	336	OSTERODE AM HARZ	143,54	39 127
244	OLDENBURG IN HOLSTEIN	455,63	40 225	337	SEESSEN	144,89	26 156
272	ROTENBURG (WUEMPE)	850,85	62 243	338	GOSLAR	326,87	106 748
273	ZEVEN	650,79	37 432	339	GOSLAR	92,23	35 121
274	BREMEROERDE	636,22	42 010	340	GOETTINGEN	717,77	188 707
280	BREMEN	951,16	693 137	341	NORTHEIM	653,88	97 887
281	VERDEN (ALLER)	1 070,09	95 919	342	HEPZBERG AM HARZ	363,50	80 231
282	BREMEN	132,16	17 511	343	WITZENHAUSEN	371,80	49 953
283	BASSUM	1 035,53	64 644	344	ESCHWEGE	491,44	59 507
284	DIEPHOLZ	1 477,55	143 132	345	HOLZMINDEN	468,54	65 183
285	BREMERHAVEN	1 295,26	225 589	347	HOEXTER	357,58	60 609
286	OSTERHOLZ-SCHARMBECK	390,96	53 954	349	BAD DRIBURG	368,51	40 177
287	DELMENHORST	637,91	139 877	350	KASSEL	1 036,07	395 370
288	BRAKE (UNTERWESER)	390,39	38 328	351	MUENDEN	211,64	39 064
289	NORDENHAM	216,19	36 851	352	HOFGEISMAR	576,45	49 978
290	OLDENBURG (OLDENBURG)	1 318,80	253 651	353	WARRBURG	617,33	60 762

*) GEBIETSSTAND: 1.1.1980.

8 POSTLEITBEREICHE AM 31.12.1979 MIT IHRER FLAECHE UND WOHNBEVOELKERUNG

NR.	POSTLEITBEREICH NAME	FLAECHE KM ²	BEVOEL- KERUNG	NR.	POSTLEITBEREICH NAME	FLAECHE KM ²	BEVOEL- KERUNG
354	KORBACH	1 043,02	95 325	461	KAMFN	65,70	90 811
355	MARBURG	1 274,25	188 389	462	CASTROP-RAUXEL	51,66	79 264
356	BIEDENKOPF	231,53	36 603	463	BOCHUM	145,35	402 988
357	STADTALLENDORF	946,88	108 776	465	GELSENKIRCHEN	176,83	306 323
358	FRITZLAR	584,23	74 432	467	LUENEN	50,57	85 665
359	BAD WILDUNGEN	235,80	21 772	469	WERNE	51,37	183 065
400	DUESSELDORF	307,85	687 201	470	HAMM	264,00	189 386
401	HILDEN	90,15	139 230	471	LUEDINGHAUSEN	486,95	95 522
402	METTMANN	42,53	36 724	472	BECKUM	353,14	68 716
403	RATINGEN	88,72	89 039	473	AHLEN	123,14	53 681
404	NEUSS	385,24	312 419	474	OELDE	102,32	27 335
405	MOENCHENGLADBACH	557,19	379 620	475	UNNA	110,96	72 529
406	VIERSEN	90,96	81 419	476	WERL	127,42	34 816
410	DUISBURG	232,97	559 066	477	SOEST	484,77	79 619
413	MOERS	279,41	195 069	478	LIPPSTADT	689,83	143 190
415	KREFELD	349,53	327 703	479	PADERBORN	1 320,34	230 646
417	GELDERN	566,14	99 636	480	BIELEFELD	559,98	382 467
418	GOCH	176,25	34 972	481	BIELEFELD	137,05	47 533
419	KLEVE	323,94	76 561	483	GUETERSLOH	511,07	156 887
420	OBERHAUSEN	77,03	229 613	484	RHEDA-WIEDENBRUECK	86,69	37 723
422	DINSLAKEN	207,96	102 056	490	HERFORD	282,96	163 555
423	WESEL	529,51	115 278	492	LEMGO	414,95	83 348
424	EMMERICH	189,64	46 570	493	DETMOLD	436,97	137 843
425	POTTROP	100,58	114 510	495	MINDEN	521,18	150 928
427	DORSTEN	171,55	68 862	497	BAD OEYNHAUSEN	245,43	112 281
428	BORKEN	380,61	61 708	498	BUENDE	129,30	62 738
429	BOCHOLT	240,77	89 477	499	LUEBBECKE	520,39	81 236
430	ESSEN	210,28	652 501	500	KOELN	405,18	976 136
432	HATTINGEN	119,15	81 517	501	BERGHEIM	356,83	143 074
433	MUELHEIM A.D. RUHR	91,18	182 465	502	FRECHEN	117,05	86 662
435	RECKLINGHAUSEN	413,33	310 270	503	HUERTH	51,34	50 654
437	MARL	87,37	89 441	504	BRUEHL	179,48	114 504
439	GLADBECK	35,90	80 434	506	BERGISCHE GLADBACH	299,55	171 732
440	MUENSTER	1 603,47	475 551	509	LEVERKUSEN	106,23	177 038
441	WARENDORF	284,66	46 579	510	AACHEN	444,36	307 654
442	COESFELD	904,26	142 787	511	ALSDORF	59,39	69 799
443	STEINFURT	517,86	112 784	512	HERZOGENRATH	33,31	42 425
444	RHEINE	974,45	157 790	513	GEILENKIRCHEN	322,27	104 895
445	LINGEN (EMS)	1 048,01	100 650	514	ERKELFNZ	305,55	107 829
446	NORDHORN	149,61	48 580	516	DUEREN	641,80	165 228
447	MEPPEN	1 475,98	103 882	517	JUELICH	304,37	71 292
450	OSNABRUECK	428,63	242 556	518	ESCHWEILER	76,02	53 065
451	OSNABRUECK	553,14	79 459	519	STOLBERG (RHLB.)	98,30	57 552
452	MELLE	254,03	40 757	520	SIEGBURG	489,96	180 590
453	IBBENBUEREN	325,89	80 484	521	TROISDORF	98,04	83 193
454	LENGERICH	286,11	42 864	522	WALDBROEL	463,97	70 818
455	BRANSCH	669,89	56 517	523	ALTENKIRCHEN (WESTERWALD)	430,25	50 881
457	QUAKENBRUECK	576,18	41 287	524	BETZDORF	369,30	93 591
459	CLOPPENBURG	621,18	54 211	525	ENGELSKIRCHEN	147,60	34 650
460	DORTMUND	280,10	609 954	527	GUMMERSBACH	359,30	120 559

→ GEBIETSSTAND: 1.1.1980.

8 POSTLEITBEREICHE AM 31.12.1979 MIT IHRER FLAECHE UND WOHNBEVOELKERUNG

NR.	POSTLEITBEREICH NAME	FLAECHE KM ²	BEVOEL- KERUNG	NR.	POSTLEITBEREICH NAME	FLAECHE KM ²	BEVOEL- KERUNG
530	BONN	412,71	389 801	605	OFFENFACH AM MAIN	134,76	233 099
533	KOENIGSWINTER	76,13	34 935	607	LANGEN	151,57	134 761
534	BAD HONNEF	54,70	24 984	608	GROSS-GERAU	293,88	136 921
535	EUSKIRCHEN	647,22	125 013	609	RUESSELSHEIM	182,77	142 995
537	KALL	664,07	47 143	610	DARMSTADT	556,36	306 418
540	KOBLENZ	755,23	218 353	611	DIEBURG	306,30	85 179
541	HOEHR-GRENZHAUSEN	450,07	96 435	612	ERBACH	526,49	69 667
542	LAHNSTEIN	504,33	72 617	614	BENSHEIM	319,56	115 542
543	MONTABAUER	530,73	94 871	620	WIESEBADEN	524,46	341 394
544	MAYEN	889,08	95 230	622	PUEDESHEIM AM RHEIN	311,87	68 031
545	NEUWIED	239,94	92 943	623	FRANKFURT AM MAIN	180,01	169 015
546	LINZ A. RHEIN	243,44	48 162	624	KOENIGSTEIN IM TAUNUS	70,75	39 025
547	ANDERNACH	189,72	54 834	625	LIMBURG A.D. LAHN	559,22	128 742
548	REHAGEN	724,82	96 272	627	IDSTEIN	256,73	52 013
550	TRIER	961,10	180 081	629	WEILBURG	259,86	37 127
551	SAARBURG	265,25	26 331	630	GIESSEN	822,65	239 602
552	BITBURG	945,61	59 473	631	GRUENBERG	481,14	42 980
553	GEROLSTEIN	469,79	30 527	632	ALSFELD	456,03	35 127
554	PRUEM	674,71	27 536	633	WETZLAR	498,91	131 477
555	BERNKASTEL-KUES	555,83	61 831	634	DILLENBURG	583,89	111 647
556	WITTLICH	836,84	68 035	635	BAD NAUHEIM	70,18	31 777
558	TRABEN-TRARBACH	336,77	29 636	636	FRIEDBERG (HESSEN)	443,51	144 532
559	COCHEM	280,99	24 767	637	OBERURSEL (TAUNUS)	49,76	49 502
560	WUPPERTAL	304,84	452 981	638	BAD HOMBURG V.D.HOEHE	116,81	80 319
562	VELBERT	102,38	122 796	639	USINGEN	244,75	34 539
563	REMSCHIED	149,45	164 237	640	FULDA	674,40	112 330
565	SOLINGEN	150,95	219 456	641	FULDA	889,96	87 760
575	MENDEN (SAUERLAND)	167,47	85 370	642	LAUTERBACH	379,81	32 414
576	ARNSBERG	387,45	103 682	643	BAD HERSFELD	690,80	79 830
577	MESCHUDE	330,40	39 599	644	BEBRA	506,51	57 284
578	BESTWIG	561,47	54 152	645	HANAU	317,59	226 974
579	BRILON	228,97	24 439	646	GELNHAUSEN	273,58	63 418
580	HAGEN	272,77	281 172	647	BUEDINGEN	640,93	82 357
581	WITTEN	72,31	106 185	648	WAECHTERSACH	377,44	45 685
582	GEVELSBERG	83,63	67 103	649	SCHLUECHTERN	395,61	36 878
583	SCHWELM	20,49	31 207	650	MAINZ	746,32	333 423
584	SCHWERTE	56,11	47 333	652	WORMS	333,23	112 276
586	ISERLOHN	125,55	94 478	653	BINGEN	405,94	75 234
587	HEMER	67,55	32 891	654	SIMMERN	444,54	35 956
588	LUEDENSCHIED	389,68	133 871	655	BAD KREUZNACH	598,76	115 432
590	SIEGEN	497,72	197 181	657	KIRN	245,20	26 793
591	KREUZTAL	151,76	45 516	658	IDAR-OBERSTEIN	727,74	83 293
592	BAD BERLEBURG	481,78	42 919	660	SAARBRUECKEN	294,43	290 438
594	LENNESTADT	585,13	62 538	661	LEBACH	267,38	59 368
595	FINNENTROP	201,10	37 803	662	VOELKLINGEN	176,35	105 856
596	OLPE	225,35	46 904	663	SAARLOUIS	276,04	140 973
597	PLETTERBERG	155,04	35 525	664	MERZIG	410,39	77 949
598	WERDOHL	162,24	42 887	665	HOMBURG	313,20	99 191
599	ALTENA	73,30	31 584	666	ZWEIBRUECKEN	220,11	52 987
600	FRANKFURT AM MAIN	249,01	628 203	667	SANKT INGBERT	107,78	53 219

→ GEBIETSSTAND: 1.1.1980.

8 POSTLEITBEREICHE AM 31.12.1979 MIT IHRER FLAECHE UND WOHNBEVOELKERUNG

NR.	POSTLEITBEREICH NAME	FLAECHE KM ²	BEVOEL- KERUNG	NR.	POSTLEITBEREICH NAME	FLAECHE KM ²	BEVOEL- KERUNG
668	NEUNKIRCHEN /SAAR	249,81	151 092	731	FLOCHINGEN	254,63	130 113
669	SANKT WENDEL	478,95	90 469	732	GOEPPINGEN	254,63	107 375
670	LUDWIGSHAFEN AM RHEIN	448,47	271 754	733	GOEPPINGEN	89,56	59 403
671	FRANKENTHAL (PFALZ)	547,38	147 825	734	GEISLINGEN AN DER STEIFE	284,88	58 080
672	SPEYER	491,03	145 238	740	TUEBINGEN	491,90	166 152
673	NEUSTADT AN DER WEINSTRASSE	442,10	111 149	741	REUTLINGEN	428,15	158 460
674	LANDAU IN DER PFALZ	858,78	141 039	742	MUENSINGEN	446,97	22 639
675	KAISERSLAUTERN	896,98	185 042	743	METZINGEN	200,34	50 696
676	ROCKENHAUSEN	355,77	28 369	744	NUERTINGEN	181,72	94 365
678	PIRMASENS	510,06	96 454	745	HECHINGEN	388,43	57 511
679	LANDSTUHL	715,16	115 719	746	BALINGEN	275,93	50 827
680	MANNHEIM	244,55	376 085	747	ALBSTADT	314,92	71 661
683	SCHWETZINGEN	227,46	130 192	748	SIGMARINGEN	421,20	44 731
684	LAMPERTHEIM	166,45	56 939	750	KARLSRUHE	426,83	354 016
690	HEIDELBERG	444,02	298 626	751	KARLSRUHE	482,49	148 510
692	SINSHEIM	448,45	80 070	752	BRUCHSAL	444,99	124 866
693	EBERBACH	326,62	33 883	753	PFORZHEIM	348,58	181 418
694	WEINHEIM	241,95	103 383	754	NEUENBUERG	266,64	41 232
695	MOSBACH	429,86	74 885	755	RASTATT	200,08	82 151
696	OSTERBURKEN	632,37	53 791	756	GAGGENAU	288,04	51 004
697	LAUDA-KOENIGSHOFEN	520,65	49 508	757	BADEN-BADEN	183,67	58 332
698	WERTHEIM	351,23	43 613	758	BUEHL	190,23	44 180
699	BAD MERGENTHEIM	474,94	40 086	759	ACHERN	282,83	56 407
700	STUTTGART	207,15	581 989	760	OFFENBURG	527,51	120 675
701	STUTTGART-LAND	80,13	103 794	761	OFFENBURG	398,60	47 373
702	STUTTGART-LAND	68,45	71 801	762	WOLFACH	268,76	17 505
703	BOEBLINGEN	445,11	220 279	763	LAHR /SCHWARZWALD	392,88	85 698
705	WAIBLINGEN	149,97	130 702	764	KEHL	75,05	29 807
706	SCHORN DORF	296,56	99 373	770	SINGEN (HOHENTWIEL)	427,85	95 835
707	SCHWAEBISCH G MUEND	436,50	116 597	771	DONAUESCHINGEN	471,59	50 711
708	AALEN	632,58	117 008	773	VILLINGEN-SCHWENNINGEN	316,21	105 630
709	ELKWANGEN (JAGST)	456,38	41 410	774	TRIBERG IM SCHWARZWALD	458,92	59 755
710	HEILBRONN	795,14	261 242	775	KONSTANZ	124,26	92 390
711	OEHRINGEN	642,16	73 951	776	RADOLFZELL AM BODENSEE	301,16	56 558
712	BIETIGHEIM-BISSINGEN	405,41	139 076	777	UEBERLINGEN	318,64	52 742
713	MUEHLACKER	199,10	56 066	779	MESSKIRCH	463,22	30 950
714	LUDWIGSBURG	402,74	246 073	780	FREIBURG IM BREISGAU	844,69	294 648
715	BACKNANG	371,73	89 963	781	FREIBURG IM BREISGAU	354,80	55 721
716	SAILDORF	350,85	29 184	782	TITISEF-NEUSTADT	801,91	52 140
717	SCHWAEBISCH HALL	441,00	57 893	783	EMMENDINGEN	386,44	83 622
718	CRAILSHEIM	746,54	67 239	784	MUELLHEIM	307,85	48 475
720	TUTT LINGEN	550,84	88 483	785	LOERPACH	183,14	90 542
721	ROTTWEIL	322,09	62 595	786	SCHOPFHEIM	445,56	56 523
723	SCHRAMBERG	211,78	48 895	788	BAD SAECKINGEN	292,63	78 173
724	HOPB AM NECKAR	385,84	53 088	789	WALDSHUT-TIENGEN	532,33	74 244
725	LEONBERG	251,86	119 733	790	ULM	938,01	204 228
726	CALW	301,14	54 727	791	NEU-ULM	469,88	141 304
727	MAGOLD	284,61	49 195	792	HEIDENHEIM AN DER BRENZ	648,47	124 246
729	FREUDENSTADT	596,76	64 628	793	FHINGEN (DONAU)	448,12	49 437
730	ESSLINGEN AM NECKAR	117,98	159 372	794	RIEDLINGEN	524,16	43 243

*) GEBIETSSTAND: 1.1.1980.

8 POSTLEITBEREICHE AM 31.12.1979 MIT IHRER FLAECHE UND WOHNBEVOELKERUNG

NR.	POSTLEITBEREICH NAME	FLAECHE KM ²	BEVOEL- KERUNG	NR.	POSTLEITBEREICH NAME	FLAECHE KM ²	BEVOEL- KERUNG
795	BIBEFACH AM DEP PISS	1 222,81	135 851	850	NUERNBERG	961,88	691 163
796	AULENDORF	693,31	67 520	851	FUERTH	63,46	98 246
797	LEUTKIRCH IM ALLGAEU	324,26	37 018	852	ERLANGEN	339,04	165 192
798	RAVENSBURG	665,86	135 555	853	NEUSTADT A.D.AISCH	916,92	67 680
799	FRIEDRICHSHAFEN	269,87	96 642	854	SCHWABACH	674,78	101 340
800	MUENCHEN	310,07	1 299 693	855	FORCHHEIM	905,08	117 615
801	MUENCHEN-LAND OST	784,85	194 479	856	LAUF A.D.PEGNITZ	504,55	77 444
802	MUENCHEN-LAND SUED	195,87	79 837	857	PEGNITZ	427,71	39 950
803	MUENCHEN-LAND WEST	367,02	185 558	858	RAYREUTH	937,29	151 761
804	MUENCHEN-LAND NORD	208,12	73 695	859	MARKTREDWITZ	991,21	113 415
805	FREISING	1 137,33	154 635	860	BAMBERG	1 655,62	221 872
806	DACHAU	1 072,19	134 254	862	LICHTENFELS	684,92	94 515
807	INGOLSTADT	1 147,86	193 191	863	CORBURG	389,15	100 732
808	FUERSTENFELDBRUCK	352,65	67 376	864	KRONACH	533,09	72 539
809	WASSERBURG A.INN	554,44	49 353	865	KULMBACH	509,63	66 636
810	GARMISCH-PARTENKIRCHEN	576,38	55 674	866	MUENCHBERG	220,88	31 443
811	MURNAU A. STAFFELSEE	459,25	31 995	867	HOF	932,70	177 708
812	WEILHEIM I.OB	620,42	67 281	870	WUERZBURG	1 295,33	281 075
813	STARNBERG	214,07	46 956	871	KITZINGEN	626,99	77 449
815	HOLZKIRCHEN	357,78	31 321	872	SCHWEINFURT	1 526,37	220 026
816	WIESBACH	342,97	31 423	873	BAD KISSINGEN	523,55	69 041
817	BAD TOELZ	679,11	42 222	874	BAD NEUSTADT A.D.SAALE	891,92	75 389
818	TEGERNSEE	271,41	24 095	875	ASCHAFFENBURG	723,20	250 622
819	WOLFRATSHAUSEN	246,67	46 059	876	MILTENBERG	410,82	58 128
820	ROSENHEIM	944,98	170 807	877	LOHR A.MAIN	412,74	57 243
821	PRIEN A.CHIEMSEE	420,07	42 073	878	EMMENHARDEN A.MAIN	882,04	74 293
822	TRAUNSTEIN	1 167,67	148 807	880	ANSBACH	1 802,95	174 085
823	BAD REICHENHALL	156,00	25 068	882	GUNZENHAUSEN	636,50	50 431
824	BERCHTESGADEN	125,11	24 060	883	TREUCHTLINGEN	747,00	63 706
825	DORFEN	541,56	41 644	885	DONAUWOERTH	1 478,24	138 218
826	MUEHLDORF A.INN	1 111,51	165 014	886	NOERDLINGEN	496,07	47 672
830	LANDSHUT	1 346,25	156 696	887	GUENZBURG	487,60	75 453
831	LANDSHUT	1 088,73	83 552	888	DILLINGEN A.D.DONAU	543,95	60 548
833	EGGENFELDEN	397,17	31 510	889	AICHACH	683,66	62 299
834	PFARRKIRCHEN	550,66	49 898	890	AUGSBURG	1 531,07	485 629
835	PLATTLING	1 649,51	151 051	891	LANDSBERG A.LECH	577,85	65 160
836	DEGGENDORF	77,22	30 455	892	SCHONGAU	357,01	37 236
837	REGEN	854,21	72 330	893	SCHWABMUENCHEN	734,79	78 833
838	LANDAU A.D.ISAR	570,66	41 904	894	MEMMINGEN	1 018,78	122 853
839	PASSAU	1 738,42	207 586	895	KAUFBEUREN	1 114,32	123 870
840	REGENSBURG	624,17	191 503	896	KEMPTEN (ALLGAEU)	811,62	122 835
841	REGENSBURG	1 243,85	124 861	897	IMMENSTADT I.ALLGAEU	585,15	61 105
842	KELHEIM	740,48	67 326	898	OBERSTDORF	317,08	13 417
843	NEUMARKT I.D.OPF.	1 296,64	98 205	899	LINDAU (BODENSEE)	336,29	69 704
844	STRAUBING	990,29	106 249				
845	AMBERG	1 248,78	133 129				
846	SCHWANDORF	539,45	54 389				
847	NABPURG	638,21	44 930				
848	WEIDEN I.D.OPF.	1 278,41	137 049				
849	CHAM	1 222,72	102 070				

*) GEBIETSSTAND: 1.1.1980.



Fachserie 1: Bevölkerung und Erwerbstätigkeit

Reihe 1: Gebiet und Bevölkerung

1.1: Stand und Entwicklung der Bevölkerung

Vierteljährliche Berichte mit fortgeschriebenen Einwohnerzahlen, gegliedert nach Geschlecht und Ländern; ferner Bevölkerungsbilanz der Länder. Ein erweitertes Programm, u. a. lange Reihen mit Angaben über Bevölkerungsdichte, durchschnittliche Bevölkerung und über Ausländer, enthalten die Jahresberichte.

1.2: Bevölkerung nach Verwaltungseinheiten

1.2.1: Bevölkerung der kreisfreien Städte und Landkreise

In jährlichen Berichten wird die Wohnbevölkerung nach Geschlecht nachgewiesen; ferner Angabe der Fläche und Bevölkerungsdichte in den Kreisen.

1.2.2: Bevölkerung der Gemeinden

Jährliche Darstellung der Wohnbevölkerung aller Gemeinden in systematischer und alphabetischer Ordnung mit Schlüsselnummern und Postleitzahlen. Ferner Angaben über Bevölkerungsdichte und Fläche sowie über Gemeinden nach Größenklassen.

1.3: Bevölkerung nach Alter und Familienstand

Jahresberichte, gegliedert nach Geschlecht und Ländern.

1.4: Ausländer

Die Ausländer im Bundesgebiet werden jährlich nach Staatsangehörigkeit, Alter, Familienstand, Geschlecht und Aufenthaltsdauer nachgewiesen; weitere Untergliederungen nach Ländern und z. T. nach Großstädten.

1.5: Staatsangehörigkeit

Jährlicher Nachweis der eingebürgerten sowie der aus der deutschen Staatsangehörigkeit entlassenen Personen; Gliederung nach Ländern, Geschlecht und Rechtsgrund.

1.S: Sonderbeiträge (unregelmäßige Folge)

1.S.1: Vorausschätzung der Bevölkerung für die Jahre 1972 bis 2000, gegliedert nach Geschlecht und Altersjahren.

1.S.2: Ausgewählte Strukturdaten für Ausländer

Bevölkerungs- und erwerbsstatistische Ergebnisse nach Ländern mit ausführlichen methodischen und textlichen Erläuterungen.

Reihe 2: Bevölkerungsbewegung

Zusammenfassender Jahrsbericht mit Ergebnissen der natürlichen Bevölkerungsbewegung (Eheschließungen, Geburten, Sterbefälle, gerichtliche Ehelösungen), insbesondere mit langen Reihen und zahlreichen Schaubildern (z. T. in kreisweiser Gliederung).

2.1: Eheschließungen, Geborene, Gestorbene

Vierteljahresberichte, gegliedert nach Geschlecht; Gestorbene nach Altersjahren und Familienstand (regional nach Ländern).

2.2: Gerichtliche Ehelösungen

Jährliche Veröffentlichungen mit den Gliederungsmerkmalen. Art des Urteils, Scheidungsgründe, Ehedauer, Kinderzahl und Religionszugehörigkeit der Ehegatten.

2.3: Wanderungen

Vierteljährlicher Nachweis der Wanderungen über die Grenzen des Bundesgebietes nach Herkunfts- und Zielländern sowie innerhalb des Bundesgebietes (jeweils nach Geschlecht). Tief gegliederte Ergebnisse, insbesondere auch regional nach Alter, Religionszugehörigkeit und Familienstand enthält ein gesonderter Jahresbericht.

2.S.: Sonderbeiträge (unregelmäßige Folge)

2.S.1: Allgemeine Sterbetafel für die Bundesrepublik Deutschland. Ausführliche textliche und tabellarische Erläuterungen der Berechnungsmethode und der Ergebnisse.

Reihe 3: Haushalte und Familien

In meist jährlicher Folge werden (nach Ländern gegliedert) auf Haushalte und Familien bezogene Ergebnisse verschiedener Statistiken zusammengeführt und in den Abschnitten Privathaushalte; Haushaltsmitglieder; Familien; Frauen und Mutter; Ausländer; Kinder und Jugendliche nachgewiesen.

Reihe 4: Erwerbstätigkeit

4.1: Struktur der Erwerbsbevölkerung

4.1.1: Stand und Entwicklung der Erwerbstätigkeit

Jahresberichte, vorwiegend mit Mikrozensus-Ergebnissen, informieren über nahezu alle wichtigen Merkmale der Erwerbs-

tätigen, Erwerbspersonen und Erwerbslosen einschl. entsprechender Bezugswahlen zur Wohnbevölkerung (regional z. T. nach Regierungsbezirken gegliedert).

4.1.2: Beruf, Ausbildung und Arbeitsbedingungen der Erwerbstätigen

Ergebnisse des Mikrozensus mit den nur alle 2 bzw. alle 4 Jahre anfallenden Tatbeständen.

4.2: Sozialversicherungspflichtig beschäftigte Arbeitnehmer

Vierteljahresberichte in wirtschaftssystematischer Unterteilung einschl. Nachweisungen über Ausländer; regionale Unterteilungen bis zu Regierungsbezirken. Ferner ausführliche Jahresberichte (vorgesehen).

4.3: Streiks und Aussperrungen

In unregelmäßiger Folge (in jedem Fall jährlich) Nachweisungen über beteiligte bzw. betroffene Arbeitnehmer und verlorene Arbeitstage nach Wirtschaftsgruppen.

4.S: Sonderbeiträge (vorgesehen)

Ergebnisse von Einzelveröffentlichungen

Die Ergebnisse der Bundestagswahlen sowie Wahl der Abgeordneten des Europäischen Parlaments erscheinen in folgender Gliederung:

Wahlen zum Deutschen Bundestag Heft 1: Ergebnisse früherer Bundestags- und Landtagswahlen; Heft 2: Strukturdaten für die Bundestagswahlkreise; Heft 3: Vergleichszahlen aus früheren Wahlen für die Bundestagswahlkreise; Heft 4: Vorläufige Ergebnisse nach Wahlkreisen; Heft 5: Endgültige Ergebnisse nach Wahlkreisen; Heft 6: Allgemeine Wahlergebnisse nach Wahlkreisen, Sitzverteilung und Abgeordnete; Heft 7: Wahlergebnisse nach kreisfreien Städten und Landkreisen; Heft 8: Wahlbeteiligung und Stimmabgabe der Männer und Frauen nach dem Alter; Heft 9: Textliche Auswertung der Wahlergebnisse; Sonderheft: Die Wahlbewerber für die Wahl zum ... Deutschen Bundestag.

Wahl der Abgeordneten des Europäischen Parlaments aus der Bundesrepublik Deutschland Heft 1: Zusammensetzung des derzeitigen Europäischen Parlaments sowie Ergebnisse der letzten Wahlen zu den nationalen Parlamenten der Mitgliedstaaten der Europäischen Gemeinschaften und der Bundes- und Landtagswahlen seit 1946; Heft 2: Strukturdaten für die kreisfreien Städte und Landkreise; Heft 3: Vergleichszahlen aus früheren Wahlen für die kreisfreien Städte und Landkreise; Heft 4: Vorläufige Ergebnisse nach Ländern, Sitzverteilung und vorläufig Gewählte; Heft 5: Endgültige Ergebnisse nach kreisfreien Städten und Landkreisen, Sitzverteilung und Abgeordnete; Heft 6: Wahlbeteiligung und Stimmabgabe der Männer und Frauen nach dem Alter; Heft 7: Textliche Auswertung der Wahlergebnisse; Sonderheft: Die Bewerber und Ersatzbewerber für die Wahl der Abgeordneten des Europäischen Parlaments aus der Bundesrepublik Deutschland.

Volkszählung vom 27. Mai 1970

Hierzu wurden insgesamt 26 thematisch gegliederte Hefte veröffentlicht.

Systematiken

Systematik der Wirtschaftszweige, Ausgabe 1961 und 1970
Klassifizierung der Berufe (Systematisches und alphabetisches Verzeichnis der Berufsbenennungen)
Verzeichnis der Religionsbenennungen



STATISTISCHES BUNDESAMT
GUSTAV-STRESEMANN-RING 11
6200 WIESBADEN 1

Prospekte mit ausführlichen Angaben sind bei dem Verlag
W. Kohlhammer GmbH, Philipp-Reis-Straße 3, Postfach
42 11 20, 6500 Mainz 42, Tel. (061 31) 59094/95, erhältlich.