

# BEVÖLKERUNG UND ERWERBSTÄTIGKEIT

FACHSERIE

**1**

Reihe 1.2.2

## **Bevölkerung der Gemeinden** mit Schlüsselnummern der Gemeinden und Verwaltungsbezirke

**31. Dezember 1978**

Statistisches Bundesamt  
Bibliothek



HERAUSGEBER: STATISTISCHES BUNDESAMT WIESBADEN  
VERLAG: W. KOHLHAMMER GMBH STUTTGART UND MAINZ  
Bestellnummer: 2010122 – 78700

Erschienen im Oktober 1979

Nachdruck - auch auszugsweise - nur mit Quellenangabe gestattet

Preis: DM 17,40

Statist. Bundesamt - Bibliothek



10-13621

## Inhalt

	Seite
Einführung .....	5
Schaubilder	
Entwicklung des Gemeindegstandes 1959 bis 1978 .....	7
Entwicklung der kreisfreien Städte und Landkreise 1959 bis 1978 .....	7
Karte der Bundesrepublik Deutschland mit Länder- und Regierungsbezirksgrenzen nach dem Stand vom 31.12.1978 .....	11
Verwaltungsgrenzenkarten der Länder nach dem Stand vom 31.12.1978	
01 Schleswig-Holstein .....	23
02 Hamburg .....	23
03 Niedersachsen .....	39
04 Bremen .....	39
05 Nordrhein-Westfalen .....	57
06 Hessen .....	67
07 Rheinland-Pfalz .....	75
08 Baden-Württemberg .....	103
09 Bayern .....	121
10 Saarland .....	151
11 Berlin (West) .....	151
Schematische Übersicht über Aufbau und Inhalt der Gemeindegstandeschlüsselnummern .....	8
T a b e l l e n t e i l	
1 Fläche, Wohnbevölkerung und Bevölkerungsdichte in den kreisfreien Städten und Landkreisen am 31.12.1978 .....	13
2 Gemeinden in systematischer Ordnung mit Schlüsselnummer, Fläche, Wohnbevölkerung, Bevölkerungsdichte und Postleitzahl am 31.12.1978 von	
01 Schleswig-Holstein .....	25
02 Hamburg .....	37
03 Niedersachsen .....	41
04 Bremen .....	55
05 Nordrhein-Westfalen .....	59
06 Hessen .....	69
07 Rheinland-Pfalz .....	77
08 Baden-Württemberg .....	105
09 Bayern .....	123
10 Saarland .....	153
11 Berlin (West) .....	154
3 Gemeinden in alphabetischer Ordnung mit Schlüsselnummer, Wohnbevölkerung und Postleitzahl am 31.12.1978 .....	155
4 Gemeinden mit 10 000 Einwohnern und mehr am 31.12.1978 nach der Einwohnerzahl ....	334
5 Kreisfreie Städte, Landkreise und Gemeinden nach Größenklassen	
5.1 Gemeinden am 30.6.1964 bis 30.6.1978 nach Einwohnergrößenklassen .....	346
5.2 Kreisfreie Städte und Landkreise in den Ländern am 31.12.1978 .....	347
5.3 Gemeinden in den Ländern am 31.12.1978 nach Einwohnergrößenklassen .....	348
5.4 Gemeinden in den Ländern am 31.12.1978 nach Flächengrößenklassen .....	349
5.5 Gemeinden in den Ländern am 31.12.1978 nach Bevölkerungsdichte .....	350
6 Städte am 31.12.1978	
6.1 Fläche, Wohnbevölkerung und Bevölkerungsdichte nach Einwohnergrößenklassen .....	351
6.2 Nach Ländern und Einwohnergrößenklassen .....	380
7 Postleitbereiche am 31.12.1978 mit ihrer Fläche und Wohnbevölkerung .....	381

Die Angaben beziehen sich auf das Bundesgebiet; sie schließen Berlin (West) ein.

### Zeichenerklärung

- = nichts vorhanden
- X = Nachweis ist nicht sinnvoll bzw. Fragestellung trifft nicht zu

### Abkürzungen

- SCHH = Schleswig-Holstein
- HMB = Hamburg
- NDSA = Niedersachsen
- BRM = Bremen
- NW = Nordrhein-Westfalen
- HESS = Hessen
- RHPF = Rheinland-Pfalz
- BAWU = Baden-Württemberg
- BAY = Bayern
- SAAR = Saarland
- BLNW = Berlin (West)
- KM<sup>2</sup> = Quadratkilometer

- |          |   |                                    |           |   |                  |
|----------|---|------------------------------------|-----------|---|------------------|
| a        | = | am, an                             | Odw.      | = | Odenwald         |
| a.d.     | = | an dem, an den, an der,<br>auf der | OFr.      | = | Oberfranken      |
| b.       | = | bei                                | OPf.      | = | Oberpfalz        |
| Bay      | = | Bayern                             | Pf.       | = | Pfalz            |
| Bergstr. | = | Bergstraße                         | Reg.-Bez. | = | Regierungsbezirk |
| i.       | = | im, in                             | Rhld.     | = | Rheinland        |
| i.d.     | = | in dem, in den, in der             | St.       | = | Sankt            |
| MFr.     | = | Mittelfranken                      | UFr.      | = | Unterfranken     |
| NB       | = | Niederbayern                       | v.d.      | = | vor der          |
| OB       | = | Oberbayern                         | Westf.    | = | Westfalen        |



## Einführung

In dieser Veröffentlichung bezieht sich der Gemeindebestand, die Fläche und die Wohnbevölkerung der Gemeinden auf den Gebietsstand vom 31.12.1978.

Die hier verwendete Gemeindeschlüsselnummer ist 8-stellig und besteht aus vier Gliederungseinheiten, die durch Zwischenräume voneinander getrennt sind, um die systematische Gliederung der Verwaltungseinheiten deutlich zu machen.

Die Schlüsselung erfolgt für:

- die Länder in der 1. und 2. Stelle,
- die Regierungsbezirke in der 3. Stelle,
- die kreisfreien Städte und Landkreise in der 4. und 5. Stelle (in Baden-Württemberg kennzeichnet die 4. Stelle auch die Zugehörigkeit zu einem Regionalverband),
- die Gemeinden in der 6. bis 8. Stelle.

Regionalverbände (nur in Baden-Württemberg) sind nach dem Regionalverbandsgesetz vom 26. Juli 1971 Körperschaften des öffentlichen Rechts. Sie verwalten ihre Angelegenheiten im Rahmen der Gesetze unter eigener Verantwortung, sind Träger der Regionalplanung und wirken nach Maßgabe dieses Gesetzes bei der Landesplanung mit.

In den Ländern Schleswig-Holstein, Niedersachsen, Nordrhein-Westfalen, Rheinland-Pfalz, Baden-Württemberg und Bayern ist die Bezeichnung Bad Bestandteil des Gemeindepamens. Gemeinden mit dem Namensteil "Bad" sind daher im alphabetischen Verzeichnis entsprechend eingeordnet. Lediglich in Hessen ist die Bezeichnung "Bad" ein Zusatz und nicht ein Bestandteil des Gemeindepamens. Zur Erleichterung für den Benutzer des Alphabetverzeichnisses sind auch die hessischen Gemeinden, die den Zusatz "Bad" führen, unter "Bad" zu finden.

Die Bezeichnung Stadt führen die Gemeinden, denen diese Bezeichnung nach dem bisherigen Recht zusteht oder auf Antrag von der Landesregierung verliehen wird. Sie ist unabhängig von der Stellung einer Gemeinde als kreisfreier Stadt. Ein Stadtkreis (kreisfreie Stadt) wird gebildet, wenn eine Gemeinde eine gewisse (in der jeweiligen Gemeinde - oder Kreisordnung bestimmte) Größe erreicht hat oder

ihr dieser Status durch besondere landesgesetzliche Regelung verliehen wird.

Gemeindefreie Gebiete (nur in Schleswig-Holstein, Niedersachsen, Hessen, Rheinland-Pfalz, Baden-Württemberg und Bayern) sind die keiner Gemeinde zugeteilten Teile eines Bundeslandes. Es handelt sich meistens um Staatsforste, Seen, Wiesen und Ödland. Die gemeindefreien Gebiete werden in Schleswig-Holstein als Forstgutsbezirk, in Niedersachsen - teilweise - als gemeindefreier Bezirk, in Hessen und Rheinland-Pfalz als Gutsbezirk und in Baden-Württemberg als Gutsbezirk und gemeindefreier Grundbesitz bezeichnet. Es ist zwischen bewohnten und unbewohnten gemeindefreien Gebieten zu unterscheiden. Die bewohnten gemeindefreien Gebiete werden in der Statistik als selbständige Gemeinden betrachtet und zählen somit auch zum Bestand der Gemeinden.

Die Flächenangabe für die Gemeinde ist die Gemarkungsfläche (Katasterfläche) am 31.12.1978. Diese Angaben beziehen sich auf die Landfläche des Bundesgebietes bis zur sogenannten Küstenlinie - das ist die Grenze zwischen Meer und Festland bei einem mittleren Wasserstand - einschl. der Binnengewässer aber ohne den Bodensee.

Bei den Angaben zur Wohnbevölkerung - die in dieser Veröffentlichung auch mit "Einwohner" bezeichnet wird - handelt es sich um Ergebnisse der Bevölkerungsfortschreibung zum 31.12.1978. Danach gehören Personen mit nur einer Wohnung zur Wohnbevölkerung der Gemeinde, in der sich die Wohnung befindet. Bei Personen, die mehr als eine Wohnung oder sonstige Unterkunft haben, ist für die Zuordnung zur Wohnbevölkerung diejenige Wohnung bzw. Unterkunft maßgebend, von der aus sie ihrer Arbeit oder Ausbildung nachgehen. Soweit sie weder berufstätig sind noch in der Ausbildung stehen, ist die Wohnung oder Unterkunft entscheidend, in der sie sich überwiegend aufhalten.

Personen mit weiterer Wohnung im Ausland (z.B. Arbeiter auf Montage, Deutsche, die im Ausland studieren) sind der Wohnbevölkerung ihrer im Bundesgebiet gelegenen Gemeinde zugerechnet.

Soldaten im Grundwehrdienst oder auf Wehrübung sind der Wohngemeinde vor ihrer Einberufung,

Patienten in Krankenhäusern sowie Personen in Untersuchungshaft ihrer Wohngemeinde zugeordnet.

Berufssoldaten, Soldaten auf Zeit, Angehörige des Bundesgrenzschutzes und der Bereitschaftspolizei in Gemeinschaftsunterkünften gehören ebenso wie Strafgefangene sowie alle Dauerinsassen von Anstalten und das in Anstalten wohnende Personal zur Wohnbevölkerung der Anstaltsgemeinde.

Zur Wohnbevölkerung gehören auch die Ausländer mit nicht nur vorübergehendem Wohnsitz im Bundesgebiet.

Nicht zur Wohnbevölkerung zählen die Angehörigen der ausländischen Stationierungstreitkräfte sowie der ausländischen diplomatischen und konsularischen Vertretungen mit ihren Familienangehörigen.

Bevölkerungsdichte ist die Einwohnerzahl je Quadratkilometer (km<sup>2</sup>).

Das System der Postleitzahlen ist auf der Dezimalklassifikation aufgebaut und besteht aus vier Stellen. Die 1. Stelle bezeichnet die Leitzone, die 2. Stelle den Leitraum, die 3. Stelle den Leitbereich und die 4. Stelle das Leitamt bzw. die Postverteilungsstelle. Gemeinden, die postalisch von Zustellbezirken verschiedener Leitbereiche betreut werden, sind ungeteilt den Leitbereichen zugeordnet worden, in denen ihr Bevölkerungsschwerpunkt liegt.

Zu einem Postleitbereich (3-stellig) gehören ein oder mehrere Verwaltungspostämter, von denen die Post auf die zum Leitbereich gehörenden Postorte (4-stellig) verteilt wird.

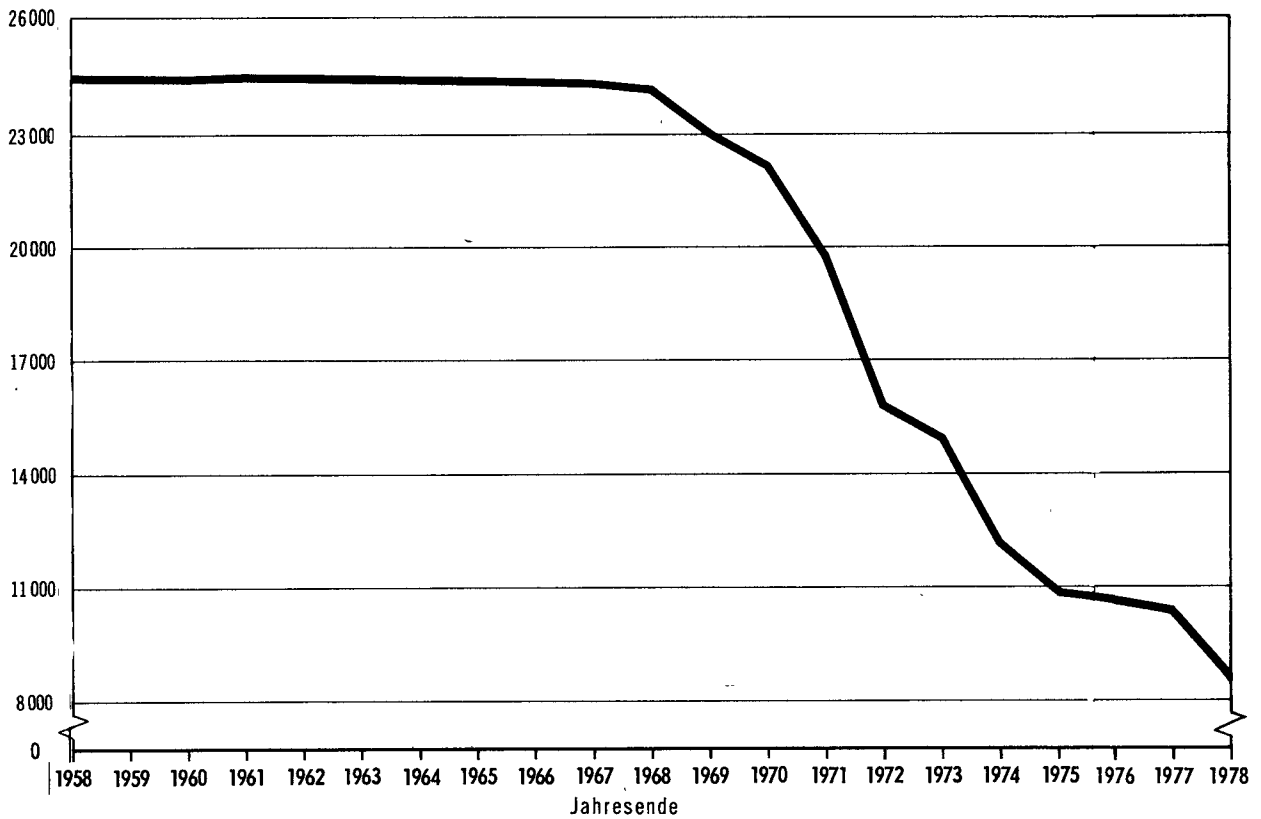
Verwaltungsgliederung des Bundesgebietes am 31.12.1978

Land	Re-gierungs-bezirke	Kreise			Ge-meinden	Gemeindefreie Gebiete	
		Kreisfreie Städte	Land-kreise	ins-gesamt		be-wohnt	un-be-wohnt
Schleswig-Holstein .....	-	4	11	15	1 132 <sup>b)</sup>	2	-
Hamburg .....	-	1	-	1	1	-	-
Niedersachsen .....	4	9	37	46	1 030 <sup>b)</sup>	4	33
Bremen .....	-	2	-	2	2	-	-
Nordrhein-Westfalen .....	5	23	31	54	396	-	-
Hessen .....	2	6	20	26	423 <sup>b)</sup>	1	2
Rheinland-Pfalz .....	3	12	24	36	2 320 <sup>b)</sup>	1	-
Baden-Württemberg .....	4 <sup>a)</sup>	9	35	44	1 111 <sup>b)</sup>	1	1
Bayern .....	7	25	71	96	2 053	-	482 <sup>c)</sup>
Saarland .....	-	-	6	6	50	-	-
Berlin (West) .....	-	1	-	1	1	-	-
Bundesgebiet ...	25	92	235	327	8 519	9	518

a) Außerdem 12 Regionalverbände.  
b) Einschl. bewohnte gemeindefreie Gebiete.  
c) Die unbewohnten gemeindefreien Gebiete

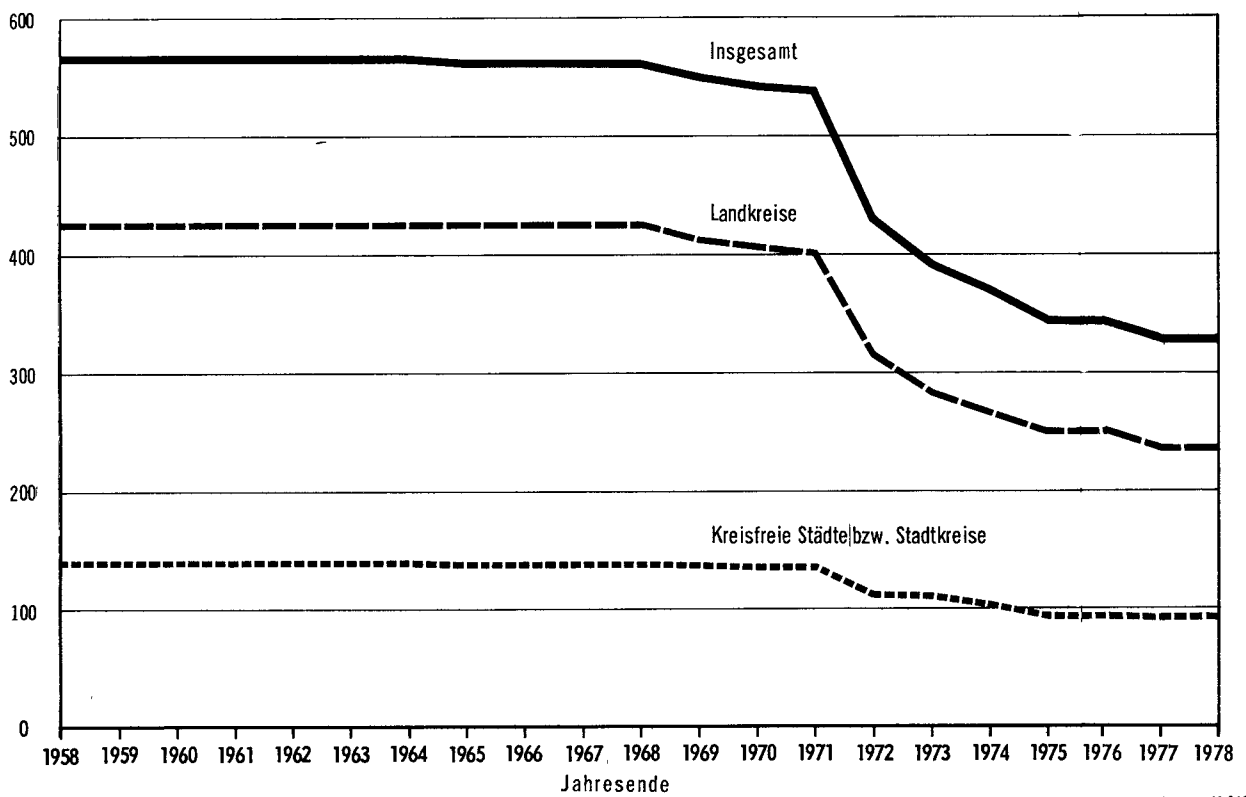
Bayerns befinden sich in 63 Landkreisen. Sie sind in Tabelle 1 nur in ihrer Gesamtheit nachgewiesen.

ENTWICKLUNG DES GEMEINDEBESTANDES 1958 BIS 1978:



Statistisches Bundesamt 79 0433

ENTWICKLUNG DER KREISFREIEN STÄDTE UND LANDKREISE 1958 BIS 1978



Statistisches Bundesamt 79 0434

Schematische Übersicht über Aufbau und Inhalt der Gemeindegeschlüsselnummern \*)

1	2	3	4	5	6	7	8
---	---	---	---	---	---	---	---

**Schleswig-Holstein**

Land	0	1						
Regierungsbezirk	0	1	0					
kreisfreie Städte	0	1	0	01 bis 04	0	0	0	
Kreise	0	1	0	51 bis 62				
kreisangehörige Gemeinden	0	1	0	51 bis 62	001	bis	182	

**Hamburg**

Land	0	2						
kreisfreie Stadt	0	2	0	0	0	0	0	

**Niedersachsen**

Land	0	3						
Regierungsbezirke	0	3	1 bis 4					
kreisfreie Städte	0	3	1 bis 4	01 bis 05	0	0	0	
Landkreise	0	3	1 bis 4	51 bis 61				
kreisangehörige Gemeinden	0	3	1 bis 4	51 bis 61	001	bis	060	
gemeindefreie Gebiete	0	3	1 bis 4	51 bis 59	501	bis	511	

**Bremen**

Land	0	4						
kreisfreie Städte	0	4	0	11 bis 12	0	0	0	

**Nordrhein-Westfalen**

Land	0	5						
Regierungsbezirke	0	5	1 bis 9					
kreisfreie Städte	0	5	1 bis 9	11 bis 24	0	0	0	
Kreise	0	5	1 bis 9	54 bis 82				
kreisangehörige Gemeinden	0	5	1 bis 9	54 bis 82	004	bis	096	

**Hessen**

Land	0	6						
Regierungsbezirke	0	6	1 bis 2					
kreisfreie Städte	0	6	1 bis 2	11 bis 17	0	0	0	
Landkreise	0	6	1 bis 2	71 bis 85				
kreisangehörige Gemeinden	0	6	1 bis 2	71 bis 85	001	bis	036	
gemeindefreie Gebiete	0	6	1 bis 2	74 bis 79	2	0	0	

\*) Siehe auch einführenden Text auf S. 5.

Schematische Übersicht über Aufbau und Inhalt der Gemeindegchlüsselnummern\*)

1	2		3		4 <sup>1)</sup>	5 <sup>1)</sup>		6	7	8
---	---	--	---	--	-----------------	-----------------	--	---	---	---

**Rheinland-Pfalz**

Land	0	7								
Regierungsbezirke	0	7	1 bis 3							
kreisfreie Städte	0	7	1 bis 3	11 bis 20	0	0	0			
Landkreise	0	7	1 bis 3	31 bis 43						
kreisangehörige Gemeinden	0	7	1 bis 3	31 bis 43	001	bis	504			

**Baden-Württemberg**

Land	0	8								
Regierungsbezirke	0	8	1 bis 4							
Stadtkreise	0	8	1 bis 4	11 bis 31						
Landkreise	0	8	1 bis 4	15 bis 37						
kreisangehörige Gemeinden	0	8	1 bis 4	15 bis 37	001	bis	153			
gemeindefreier Grundbesitz	0	8	3	1	7	9	7	1		

**Bayern**

Land	0	9								
Regierungsbezirke	0	9	1 bis 7							
kreisfreie Städte	0	9	1 bis 7	61 bis 65	0	0	0			
Landkreise	0	9	1 bis 7	71 bis 90						
kreisangehörige Gemeinden	0	9	1 bis 7	71 bis 90	111	bis	231			
gemeindefreie Gebiete	0	9	1 bis 7	71 bis 90	4	4	4			

**Saarland**

Land	1	0								
Regierungsbezirk	1	0	0							
Stadtverband	1	0	0	4	1					
Landkreise	1	0	0	42 bis 46						
kreisangehörige Gemeinden	1	0	0	42 bis 46	100	bis	519			

**Berlin (West)**

Land	1	1								
kreisfreie Stadt	1	1	0	0	0	0	0			

\*) Siehe auch einführenden Text auf S. 5.

1) In Baden-Württemberg kennzeichnet die vierte Stelle die Zugehörigkeit zu einem Regionalverband (Körperschaften des öffentlichen Rechts), während in der fünften Stelle der Kreis angegeben wird.



# BUNDESREPUBLIK DEUTSCHLAND

Länder- und Regierungsbezirksgrenzen nach dem Stand vom 31. 12. 1978







1 FLAECHE, WOHNBEVOELKERUNG UND BEVOELKERUNGSDICHTE IN DEN KREISFREIEN STAEDTEN UND LANDKREISEN AM 31.12.1978

SCHLUESSEL- NUMMER	KREISFREIE STADT KREIS/LANDKREIS	FLAECHE	BEVOELKERUNG	BEV.-DICHT JE KM <sup>2</sup>
		KM <sup>2</sup>	ANZAHL	
01	SCHLESWIG-HOLSTEIN			
	KREISFREIE STAEDTE			
01 0 01	FLensburg, STADT .....	56,35	89 313	1 585
01 0 02	KIeL, STADT .....	110,34	253 967	2 302
01 0 03	LUEBECK, STADT .....	213,97	224 790	1 051
01 0 04	NEUMUENSTER, STADT .....	71,56	81 581	1 140
	KREISE			
01 0 51	DITHMARSCHEN .....	1 394,21	130 378	94
01 0 53	HERZOGTUM LAUENBURG .....	1 264,57	153 536	121
01 0 54	NORDFRIESLAND .....	2 041,15	160 106	78
01 0 55	OSTHOLSTEIN .....	1 390,48	188 161	135
01 0 56	PINNEBERG .....	662,25	257 115	388
01 0 57	PLOEN .....	1 081,29	115 353	107
01 0 58	RENSBURG-ECKERNFOERDE .....	2 185,43	241 475	110
01 0 59	SCHLESWIG-FLensburg .....	2 071,20	179 656	87
01 0 60	SEGEBERG .....	1 344,31	203 963	152
01 0 61	STEINBURG .....	1 055,90	129 217	122
01 0 62	STORMARN .....	766,21	182 674	238
01	ZUSAMMEN ...	15 709,22	2 591 285	165
02	HAMBURG			
02	ZUSAMMEN ...	747,53	1 664 305	2 226
03	NIEDERSACHSEN			
03 1	REG.-BEZ. BRAUNSCHWEIG			
	KREISFREIE STAEDTE			
03 1 01	BRAUNSCHWEIG, STADT .....	191,99	263 290	1 371
03 1 02	SALZGITTER, STADT .....	223,86	113 690	508
03 1 03	WOLFSBURG, STADT .....	203,56	127 332	626
	LANDKREISE			
03 1 51	GIFHORN .....	1 555,05	120 750	78
03 1 52	GOETTINGEN .....	1 116,72	258 097	231
03 1 53	GOSLAR .....	964,38	173 722	180
03 1 54	HELMSTEDT .....	671,99	100 247	149
03 1 55	NORTHEIM .....	1 266,05	152 709	121
03 1 56	OSTERODE AM HARZ .....	634,24	92 366	146
03 1 57	PEINE .....	539,63	117 758	218
03 1 58	WOLFENBUETTEL .....	722,12	116 651	162
03 1	ZUSAMMEN ...	8 089,59	1 636 612	202
03 2	REG.-BEZ. HANNOVER			
	KREISFREIE STADT			
03 2 01	HANNOVER, LANDESHAUPTSTADT .....	203,98	538 243	2 639
	LANDKREISE			
03 2 51	DIEPHOLZ .....	1 986,13	181 769	92
03 2 52	HAMELN-PYRMONT .....	795,80	160 595	202
03 2 53	HANNOVER .....	2 083,86	538 422	258
03 2 54	HILDESHEIM .....	1 145,55	279 619	244
03 2 55	HOLZMINDEN .....	751,96	90 572	120
03 2 56	NIENBURG (WESER) .....	1 398,00	114 393	82
03 2 57	SCHAUMBURG .....	675,55	152 196	255
03 2	ZUSAMMEN ...	9 040,83	2 055 809	227

1 FLAECHE, WOHNBEVOELKERUNG UND BEVOELKERUNGSDICHTE IN DEN KREISFREIEN STAEDTEN UND LANDKREISEN AM 31.12.1978

SCHLUESSEL- NUMMER	KREISFREIE STADT KREIS/LANDKREIS	FLAECHE	BEVOELKERUNG	BEV.-DICHT JE KM <sup>2</sup>
		KM <sup>2</sup>	ANZAHL	
03 3	REG.-BEZ. LUENEBUG			
	LANDKREISE			
03 3 51	CELLE .....	1 543,83	164 864	107
03 3 52	CUXHAVEN .....	2 130,06	192 510	90
03 3 53	HARBURG .....	1 244,07	180 618	145
03 3 54	LUECHOW-DANNENBERG .....	1 218,38	48 693	40
03 3 55	LUENEBUG .....	1 069,73	130 779	122
03 3 56	OSTERHOLZ .....	650,33	92 601	142
03 3 57	ROTENBURG (WUEMME) .....	2 069,66	136 699	66
03 3 58	SOLTAU-FALLINGBOSTEL .....	1 873,01	126 942	68
03 3 59	STADE .....	1 304,79	160 462	123
03 3 60	UELZEN .....	1 447,59	96 178	66
03 3 61	VERDEN .....	787,66	108 517	138
03 3	ZUSAMMEN ...	15 339,11	1 438 863	94
03 4	REG.-BEZ. WESER-EMS			
	KREISFREIE STAEDTE			
03 4 01	DELMENHORST, STADT .....	62,33	71 726	1 151
03 4 02	EMDEN, STADT .....	111,72	52 200	467
03 4 03	OLDENBURG (OLDENBURG), STADT .....	102,80	135 501	1 318
03 4 04	OSNABRUECK, STADT .....	119,79	159 055	1 328
03 4 05	WILHELMSHAVEN, STADT .....	103,18	100 148	971
	LANDKREISE			
03 4 51	AMMERLAND .....	999,51	130 705	131
03 4 52	AURICH .....	1 277,94	165 787	130
03 4 53	CLOPPENBURG .....	1 416,40	108 633	77
03 4 54	EMSLAND .....	2 879,47	237 775	83
03 4 55	FRIESLAND .....	991,30	106 318	107
03 4 56	GRAFSCHAFT BENTHEIM .....	980,32	115 772	118
03 4 57	LEER .....	1 085,73	141 035	130
03 4 58	OLDENBURG (OLDENBURG) .....	1 062,86	95 169	90
03 4 59	OSNABRUECK .....	2 121,16	283 651	134
03 4 60	VECHTA .....	812,14	97 273	120
03 4 61	WESERMARSCH .....	821,71	93 135	113
03 4	ZUSAMMEN ...	14 948,36	2 093 883	140
03	ZUSAMMEN ...	47 417,89	7 225 167	152
04	BREMEN			
04 0 11	BREMEN, STADT .....	324,14	558 942	1 724
04 0 12	BREMERHAVEN, STADT .....	79,63	139 335	1 750
04	ZUSAMMEN ...	403,77	698 277	1 729
05	NORDRHEIN-WESTFALEN			
05 1	REG.-BEZ. DUESSELDORF			
	KREISFREIE STAEDTE			
05 1 11	DUESSELDORF, STADT .....	216,93	600 057	2 766
05 1 12	DUISBURG, STADT .....	232,97	563 088	2 417
05 1 13	ESSEN, STADT .....	210,28	658 358	3 131
05 1 14	KREFELD, STADT .....	136,93	223 501	1 632
05 1 16	MOENCHENGLADBACH, STADT .....	170,47	258 037	1 514
05 1 17	MUELHEIM A.D. RUHR, STADT .....	91,18	184 164	2 020
05 1 19	OBERHAUSEN, STADT .....	77,03	231 023	2 999
05 1 20	REMSCHIED, STADT .....	74,61	129 969	1 742
05 1 22	SOLINGEN, STADT .....	89,44	167 381	1 871
05 1 24	WUPPERTAL, STADT .....	168,36	396 125	2 353

1 FLAECHE, WOHNBEVÖLKERUNG UND BEVÖLKERUNGSDICHTE IN DEN KREISFREIEN STAEDTEN UND LANDKREISEN AM 31.12.1978

SCHLUESSEL- NUMMER	KREISFREIE STADT KREIS/LANDKREIS	FLAECHE	BEVÖLKERUNG	BEV.-DICHTHE JE KM <sup>2</sup>
		KM <sup>2</sup>	ANZAHL	
KREISE				
05 1 54	KLEVE .....	1 230,71	255 367	208
05 1 58	METTMANN .....	407,25	477 015	1 171
05 1 62	NEUSS .....	576,99	405 190	702
05 1 66	VIERSEN .....	562,45	261 683	465
05 1 70	WESEL .....	1 042,14	411 847	395
05 1	ZUSAMMEN ...	5 287,74	5 222 805	988
05 3 REG.-BEZ. KOELN				
KREISFREIE STAEDTE				
05 3 13	AACHEN, STADT .....	160,85	242 725	1 509
05 3 14	BONN, STADT .....	141,18	285 138	2 020
05 3 15	KOELN, STADT .....	405,18	976 534	2 410
05 3 16	LEVERKUSEN, STADT .....	78,85	162 459	2 060
KREISE				
05 3 54	AACHEN .....	550,53	286 632	521
05 3 58	DUEREN .....	946,17	235 967	249
05 3 62	ERFTKREIS .....	704,70	391 035	555
05 3 66	EUSKIRCHEN .....	1 249,04	155 917	125
05 3 70	HEINSBERG .....	627,82	211 577	337
05 3 74	OBBERBERGISCHER KREIS .....	916,49	242 784	265
05 3 78	RHEINISCH-BERGISCHER KREIS .....	439,06	245 740	560
05 3 82	RHEIN-SIEG-KREIS .....	1 153,26	449 553	390
05 3	ZUSAMMEN ...	7 373,13	3 886 061	527
05 5 REG.-BEZ. MUENSTER				
KREISFREIE STAEDTE				
05 5 12	BOTTROP, STADT .....	100,58	115 007	1 143
05 5 13	GELSENKIRCHEN, STADT .....	104,83	309 551	2 953
05 5 15	MUENSTER, STADT .....	302,25	267 057	884
KREISE				
05 5 54	BORKEN .....	1 416,26	294 468	208
05 5 58	COESFELD .....	1 107,90	168 012	152
05 5 62	RECKLINGHAUSEN .....	759,81	628 130	827
05 5 66	STEINFURT .....	1 790,72	375 483	210
05 5 70	WARENDORF .....	1 313,73	244 197	186
05 5	ZUSAMMEN ...	6 896,08	2 401 905	348
05 7 REG.-BEZ. DETMOLD				
KREISFREIE STADT				
05 7 11	BIELEFELD, STADT .....	259,13	312 518	1 206
KREISE				
05 7 54	GUETERSLOH .....	966,02	283 165	293
05 7 58	HERFORD .....	448,36	232 423	518
05 7 62	HOEXTER .....	1 199,34	143 096	119
05 7 66	LIPPE .....	1 246,43	324 698	261
05 7 70	MINDEN-LUEBBECKE .....	1 150,82	287 532	250
05 7 74	PADERBORN .....	1 244,36	220 650	177
05 7	ZUSAMMEN ...	6 514,46	1 804 082	277
05 9 REG.-BEZ. ARNSBERG				
KREISFREIE STAEDTE				
05 9 11	BOCHUM, STADT .....	145,35	405 554	2 790
05 9 13	DORTMUND, STADT .....	280,10	612 769	2 188
05 9 14	HAGEN, STADT .....	160,34	222 132	1 385
05 9 15	HAMM, STADT .....	226,02	171 140	757
05 9 16	HERNE, STADT .....	51,37	184 071	3 583

1 FLAECHE, WOHNBEVOELKERUNG UND BEVOELKERUNGSDICHTE IN DEN KREISFREIEN STAEDTEN UND LANDKREISEN AM 31.12.1978

SCHLUESSEL- NUMMER	KREISFREIE STADT KREIS/LANDKREIS	FLAECHE	BEVOELKERUNG	BEV.-DICHT JE KM <sup>2</sup>
		KM <sup>2</sup>	ANZAHL	
KREISE				
05 9 54	ENNEPE-RUHR-KREIS .....	408,01	346 678	850
05 9 58	HOCHSAUERLANDKREIS .....	1 957,29	267 013	136
05 9 62	MAERKISCHER KREIS .....	1 059,43	424 084	400
05 9 66	OLPE .....	709,32	122 098	172
05 9 70	SIEGEN .....	1 131,26	285 962	253
05 9 74	SOEST .....	1 327,22	268 575	202
05 9 78	UNNA .....	542,17	381 425	704
05 9	ZUSAMMEN ...	7 997,88	3 691 501	462
05	ZUSAMMEN ...	34 069,29	17 006 354	499
06 HESSEN				
06 1 REG.-BEZ. DARMSTADT				
KREISFREIE STAEDTE				
06 1 11	DARMSTADT, STADT .....	122,38	138 337	1 130
06 1 12	FRANKFURT AM MAIN, STADT .....	248,86	631 007	2 535
06 1 15	OFFENBACH AM MAIN, STADT .....	45,24	111 515	2 465
06 1 16	WIESBADEN, LANDESHAUPTSTADT .....	204,01	271 436	1 331
06 1 17	LAHN, STADT .....	225,57	153 678	681
LANDKREISE				
06 1 71	BERGSTRASSE .....	719,17	237 725	331
06 1 72	DARMSTADT-DIEBURG .....	658,32	242 933	369
06 1 73	GROSS-GERAU .....	453,07	232 534	513
06 1 76	HOCHTAUNUSKREIS .....	482,07	201 203	417
06 1 77	LAHN-DILL-KREIS .....	1 695,06	313 644	185
06 1 78	LIMBURG-WEILBURG .....	737,86	149 600	203
06 1 79	MAIN-KINZIG-KREIS .....	1 397,92	356 587	255
06 1 80	MAIN-TAUNUS-KREIS .....	222,40	199 244	896
06 1 81	ODENWALDKREIS .....	623,94	82 982	133
06 1 82	OFFENBACH .....	355,73	291 338	819
06 1 83	RHEINGAU-TAUNUS-KREIS .....	811,33	159 105	196
06 1 84	VOGELSBERCKREIS .....	1 458,95	109 884	75
06 1 85	WETTERAUKREIS .....	1 100,66	249 264	226
06 1	ZUSAMMEN ...	11 562,54	4 132 016	357
06 2 REG.-BEZ. KASSEL				
KREISFREIE STADT				
06 2 12	KASSEL, STADT .....	106,95	197 677	1 848
LANDKREISE				
06 2 72	FULDA .....	1 380,49	189 900	138
06 2 73	HERSFELD-ROTENBURG .....	1 096,99	128 019	117
06 2 74	KASSEL .....	1 292,28	217 381	168
06 2 75	MARBURG-BIEDENKOPF .....	1 262,50	234 701	186
06 2 76	SCHWALM-EDER-KREIS .....	1 538,21	180 904	118
06 2 77	WALDECK-FRANKENBERG .....	1 848,54	153 535	83
06 2 78	WERRA-MEISSNER-KREIS .....	1 024,88	119 375	116
06 2	ZUSAMMEN ...	9 550,84	1 421 492	149
06	ZUSAMMEN ...	21 113,38	5 553 508	263
07 RHEINLAND-PFALZ				
07 1 REG.-BEZ. KOBLENZ				
KREISFREIE STADT				
07 1 11	KOBLENZ, STADT .....	104,77	114 617	1 094

1 FLAECHE, WOHNBEVOELKERUNG, UND BEVOELKERUNGSDICHTE IN DEN KREISFREIEN STAEDTEN UND LANDKREISEN AM 31.12.1978

SCHLUESSEL- NUMMER	KREISFREIE STADT KREIS/LANDKREIS	FLAECHE	BEVOELKERUNG	BEV.-DICHT JE KM <sup>2</sup>
		KM <sup>2</sup>	ANZAHL	
LANDKREISE				
07 1 31	AHRWEILER .....	787,27	109 560	139
07 1 32	ALTENKIRCHEN (WESTERWALD) .....	641,78	121 535	189
07 1 33	BAD KREUZNACH .....	863,58	145 857	169
07 1 34	BIRKENFELD .....	797,94	88 121	110
07 1 35	COCHEM-ZELL .....	719,36	62 461	87
07 1 37	MAYEN-KOBLENZ .....	817,29	189 545	232
07 1 38	NEUWIED .....	626,74	153 373	245
07 1 40	RHEIN-HUNSRUECK-KREIS .....	963,11	89 761	93
07 1 41	RHEIN-LAHN-KREIS .....	782,36	118 179	151
07 1 43	WESTERWALDKREIS .....	988,80	165 716	168
07 1	ZUSAMMEN ...	8 093,00	1 358 725	168
07 2	REG.-BEZ. TRIER			
KREISFREIE STADT				
07 2 11	TRIER, STADT .....	117,08	96 787	827
LANDKREISE				
07 2 31	BERNKASTEL-WITTLICH .....	1 177,16	106 941	91
07 2 32	BITBURG-PRUEM .....	1 626,52	89 395	55
07 2 33	DAUN .....	910,94	55 557	61
07 2 35	TRIER-SAARBURG .....	1 092,26	122 515	112
07 2	ZUSAMMEN ...	4 923,96	471 195	96
07 3	REG.-BEZ. RHEINHESSEN-PFALZ			
KREISFREIE STAEDTE				
07 3 11	FRANKENTHAL (PFALZ), STADT .....	43,98	43 514	989
07 3 12	KAISERSLAUTERN, STADT .....	139,66	99 427	712
07 3 13	LANDAU IN DER PFALZ, STADT .....	83,00	36 698	442
07 3 14	LUDWIGSHAFEN AM RHEIN, STADT .....	77,82	161 854	2 080
07 3 15	MAINZ, STADT .....	97,71	184 416	1 887
07 3 16	NEUSTADT AN DER WEINSTRASSE, STADT .....	117,12	50 400	430
07 3 17	PIRMASENS, STADT .....	61,08	51 019	835
07 3 18	SPEYER, STADT .....	42,57	43 752	1 028
07 3 19	WORMS, STADT .....	108,74	73 710	678
07 3 20	ZWEIBRUECKEN, STADT .....	70,67	35 244	499
LANDKREISE				
07 3 31	ALZEY-WORMS .....	588,18	95 440	162
07 3 32	BAD DUERKHEIM .....	594,82	115 339	194
07 3 33	DONNERSBERGKREIS .....	645,37	66 140	102
07 3 34	GERMERSHEIM .....	463,27	99 760	215
07 3 35	KAISERSLAUTERN .....	639,78	95 999	150
07 3 36	KUSEL .....	550,51	75 662	137
07 3 37	SUEDLICHE WEINSTRASSE .....	634,49	95 560	151
07 3 38	LUDWIGSHAFEN .....	304,89	122 422	402
07 3 39	MAINZ-BINGEN .....	604,67	155 696	257
07 3 40	PIRMASENS .....	953,73	98 975	104
07 3	ZUSAMMEN ...	6 822,06	1 801 027	264
07	ZUSAMMEN ...	19 839,02	3 630 947	183
08	BADEN-WUERTTEMBERG			
08 1	REG.-BEZ. STUTTGART			
08 1 1	REGIONAL-VERBAND MITTLERER NECKAR			
STADTKREIS				
08 1 11	STUTTGART, LANDESHAUPTSTADT .....	207,14	583 700	2 818

1 FLAECHE, WOHNBEVOELKERUNG UND BEVOELKERUNGSDICHTE IN DEN KREISFREIEN STAEDTEN UND LANDKREISEN AM 31.12.1978

SCHLUESSEL- NUMMER	KREISFREIE STADT KREIS/LANDKREIS	FLAECHE	BEVOELKERUNG	BEV.-DICHT JE KM <sup>2</sup>
		KM <sup>2</sup>	ANZAHL	
LANDKREISE				
08 1 15	BOEBLINGEN .....	617,89	296 776	480
08 1 16	ESSLINGEN .....	641,67	454 294	708
08 1 17	GOEPPINGEN .....	642,32	226 750	353
08 1 18	LUDWIGSBURG .....	687,22	427 497	622
08 1 19	REMS-MURR-KREIS .....	858,24	351 171	409
08 1 1	ZUSAMMEN ...	3 654,48	2 340 188	640
08 1 2 REGIONALVERBAND FRANKEN				
STADTKREIS				
08 1 21	HEILBRONN, STADT .....	99,86	111 330	1 115
LANDKREISE				
08 1 25	HEILBRONN .....	1 099,64	237 428	216
08 1 26	HOHENLOHEKREIS .....	776,72	82 947	107
08 1 27	SCHWABISCH HALL .....	1 483,85	150 644	102
08 1 28	MAIN-TAUBER-KREIS .....	1 304,57	121 628	93
08 1 2	ZUSAMMEN ...	4 764,64	703 977	148
08 1 3 REGIONALVERBAND OSTWUERTTEMBERG				
LANDKREISE				
08 1 35	HEIDENHEIM .....	627,19	123 395	197
08 1 36	OSTALBKREIS .....	1 511,50	272 044	180
08 1 3	ZUSAMMEN ...	2 138,69	395 439	185
08 1	ZUSAMMEN ...	10 557,81	3 439 604	326
08 2 REG.-BEZ. KARLSRUHE				
08 2 1 REGIONALVERBAND MITTLERER OBERRHEIN				
STADTKREISE				
08 2 11	BADEN-BADEN, STADT .....	140,21	49 200	351
08 2 12	KARLSRUHE, STADT .....	173,46	274 058	1 580
LANDKREISE				
08 2 15	KARLSRUHE .....	1 084,99	352 868	325
08 2 16	RASTATT .....	738,89	187 877	254
08 2 1	ZUSAMMEN ...	2 137,55	864 003	404
08 2 2 REGIONALVERBAND UNTERER NECKAR				
STADTKREISE				
08 2 21	HEIDELBERG, STADT .....	108,87	128 064	1 176
08 2 22	MANNHEIM, STADT .....	144,95	302 794	2 089
LANDKREISE				
08 2 25	NECKAR-ODENWALD-KREIS .....	1 125,80	129 293	115
08 2 26	RHEIN-NECKAR-KREIS .....	1 062,67	454 428	428
08 2 2	ZUSAMMEN ...	2 442,29	1 014 579	415
08 2 3 REGIONALVERBAND NORDSCHWARZWALD				
STADTKREIS				
08 2 31	PFORZHEIM, STADT .....	97,83	106 498	1 089

1 FLAECHEN, WOHNBEVÖLKERUNG UND BEVÖLKERUNGSDICHTE IN DEN KREISFREIEN STÄDTEN UND LANDKREISEN AM 31.12.1978

SCHLUESSEL- NUMMER	KREISFREIE STADT KREIS/LANDKREIS	FLAECHEN	BEVÖLKERUNG	BEV.-DICHTEN JE KM <sup>2</sup>
		KM <sup>2</sup>	ANZAHL	
LANDKREISE				
08 2 35	CALW .....	797,54	128 323	161
08 2 36	ENZKREIS .....	573,92	158 252	276
08 2 37	FREUDENSTADT .....	870,68	97 611	112
08 2 3	ZUSAMMEN ...	2 339,97	490 684	210
08 2	ZUSAMMEN ...	6 919,81	2 369 266	342
08 3	REG.-BEZ. FREIBURG			
08 3 1	REGIONALVERBAND SÜDLICHER OBERRHEIN			
STADTKREIS				
08 3 11	FREIBURG IM BREISGAU .....	153,04	174 121	1 138
LANDKREISE				
08 3 15	BREISGAU-HOCHSCHWARZWALD .....	1 378,27	193 753	141
08 3 16	EMMENDINGEN .....	679,96	129 845	191
08 3 17	ORTENAU-KREIS .....	1 860,60	353 168	190
08 3 1	ZUSAMMEN ...	4 071,87	850 887	209
08 3 2	REGIONALVERBAND SCHWARZWALD-BAAR-HEUBERG			
LANDKREISE				
08 3 25	ROTTWEIL .....	769,45	126 973	165
08 3 26	SCHWARZWALD-BAAR-KREIS .....	1 025,07	197 437	193
08 3 27	TUTTlingen .....	734,36	110 116	150
08 3 2	ZUSAMMEN ...	2 528,88	434 526	172
08 3 3	REGIONALVERBAND HOCHRHEIN-BODENSEE			
LANDKREISE				
08 3 35	KONSTANZ .....	818,05	227 792	279
08 3 36	LOERRACH .....	806,80	189 470	235
08 3 37	WALDSHUT .....	1 131,27	141 426	125
08 3 3	ZUSAMMEN ...	2 756,12	558 688	203
08 3	ZUSAMMEN ...	9 356,87	1 844 101	197
08 4	REG.-BEZ. TUEBINGEN			
08 4 1	REGIONALVERBAND NECKAR-ALB			
LANDKREISE				
08 4 15	REUTLINGEN .....	1 094,03	234 386	214
08 4 16	TUEBINGEN .....	519,12	167 601	323
08 4 17	ZOLLERNALBKREIS .....	917,74	171 958	187
08 4 1	ZUSAMMEN ...	2 530,89	573 945	227
08 4 2	REGIONALVERBAND DONAU-ILLER			
STADTKREIS				
08 4 21	ULM, STADT .....	116,99	98 528	842
LANDKREISE				
08 4 25	ALB-DONAU-KREIS .....	1 359,08	157 826	116
08 4 26	BIBERACH .....	1 409,88	149 513	106
08 4 2	ZUSAMMEN ...	2 885,95	405 867	141

1 FLAECHE, WOHNBEVOELKERUNG UND BEVOELKERUNGSDICHTE IN DEN KREISFREIEN STAEDTEN UND LANDKREISEN AM 31.12.1978

SCHLUESSEL- NUMMER	KREISFREIE STADT KREIS/LANDKREIS	FLAECHE	BEVOELKERUNG	BEV.-DICHT JE KM <sup>2</sup>
		KM <sup>2</sup>	ANZAHL	
08 4 3	REGIONALVERBAND BODENSEE-OBERSCHWABEN			
	LANDKREISE			
08 4 35	BODENSEEKREIS .....	664,42	165 596	249
08 4 36	RAVENSBURG .....	1 631,25	226 995	139
08 4 37	SIGMARINGEN .....	1 204,33	112 416	93
08 4 3	ZUSAMMEN ...	3 500,00	505 007	144
08 4	ZUSAMMEN ...	8 916,84	1 484 819	167
08	ZUSAMMEN ...	35 751,33	9 137 790	256
09	BAYERN			
09 1	REG.-BEZ. OBERBAYERN			
	KREISFREIE STAEDTE			
09 1 61	INGOLSTADT, STADT .....	133,40	88 842	666
09 1 62	MUENCHEN, STADT .....	310,07	1 296 970	4 183
09 1 63	ROSENHEIM, STADT .....	37,40	51 109	1 367
	LANDKREISE			
09 1 71	ALTOETTING .....	569,19	91 878	161
09 1 72	BERCHTESGARDENER LAND .....	839,85	89 979	107
09 1 73	BAD TOELZ-WOLFRATSHAUSEN .....	1 110,68	96 059	86
09 1 74	DACHAU .....	577,36	99 605	173
09 1 75	EBERSBERG .....	549,24	92 620	169
09 1 76	EICHSTAETT .....	1 214,66	92 189	76
09 1 77	ERDING .....	870,87	85 099	98
09 1 78	FREISING .....	801,72	109 872	137
09 1 79	FUERSTENFELDBRUCK .....	435,18	163 926	377
09 1 80	GARMISCH-PARTENKIRCHEN .....	1 012,13	81 115	80
09 1 81	LANDSBERG A. LECH .....	804,35	76 536	95
09 1 82	MIESBACH .....	863,49	79 389	92
09 1 83	MUEHLDORF A. INN .....	805,27	89 101	111
09 1 84	MUENCHEN .....	665,95	238 582	358
09 1 85	NEUBURG-SCHROBENHAUSEN .....	739,82	74 110	100
09 1 86	PFAFFENHOFEN A.D. ILM .....	760,32	81 855	108
09 1 87	ROSENHEIM .....	1 436,45	177 998	124
09 1 88	STARNBERG .....	487,96	103 983	213
09 1 89	TRAUNSTEIN .....	1 538,07	140 139	91
09 1 90	WEILHEIM-SCHONGAU .....	971,13	102 694	106
09 1	ZUSAMMEN ...	17 534,56	3 603 650	206
09 2	REG.-BEZ. NIEDERBAYERN			
	KREISFREIE STAEDTE			
09 2 61	LANDSHUT, STADT .....	63,88	55 435	868
09 2 62	PASSAU, STADT .....	69,71	50 414	723
09 2 63	STRAUBING, STADT .....	69,13	42 894	620
	LANDKREISE			
09 2 71	DEGGENDORF .....	860,17	99 987	116
09 2 72	FREYUNG-GRAFENAU .....	984,32	72 748	74
09 2 73	KEHLHEIM .....	1 067,16	85 903	80
09 2 74	LANDSHUT .....	1 350,09	107 095	79
09 2 75	PASSAU .....	1 530,37	152 384	100
09 2 76	REGEN .....	989,14	74 300	75
09 2 77	ROTTAL-INN .....	1 280,29	100 293	78
09 2 78	STRAUBING-BOGEN .....	1 201,95	78 032	65
09 2 79	DINGOLFING-LANDAU .....	878,55	72 334	82
09 2	ZUSAMMEN ...	10 344,76	991 819	96



\*1 FLAECHE, WOHNBEVOELKERUNG UND BEVOELKERUNGSDICHTE IN DEN KREISFREIEN STAEDTEN UND LANDKREISEN AM 31.12.1978

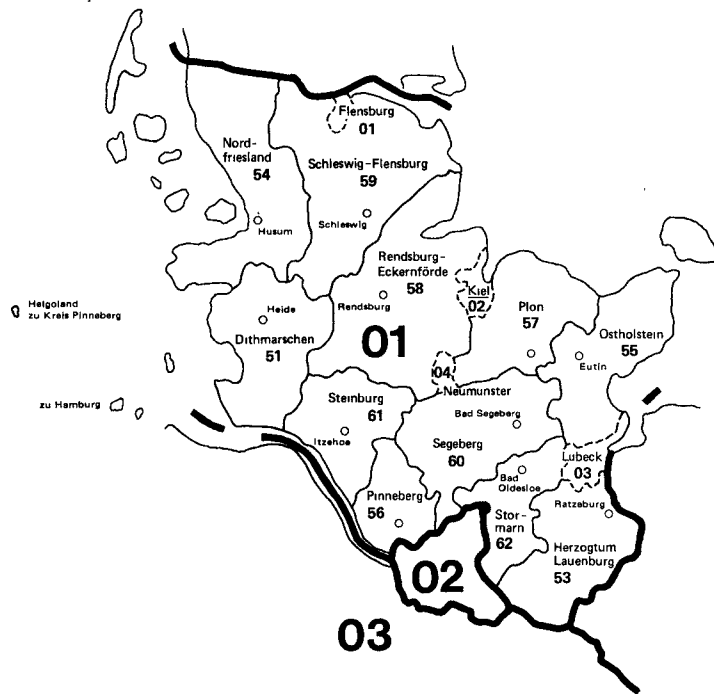
SCHLUESSEL- NUMMER	KREISFREIE STADT KREIS/LANDKREIS	FLAECHE	BEVOELKERUNG	BEV.-DICHT JE KM <sup>2</sup>
		KM <sup>2</sup>	ANZAHL	
09 3	REG.-BEZ. OBERPFALZ			
	KREISFREIE STAEDTE			
09 3 61	AMBERG, STADT .....	49,99	45 099	902
09 3 62	REGENSBURG, STADT .....	80,90	133 302	1 648
09 3 63	WEIDEN I.D. OPF., STADT .....	67,67	44 654	660
	LANDKREISE			
09 3 71	AMBERG-SULZBACH .....	1 253,19	93 803	75
09 3 72	CHAM .....	1 495,35	115 593	77
09 3 73	NEUMARKT I.D. OPF. ....	1 344,14	98 054	73
09 3 74	NEUSTADT A.D. WALDNAAB .....	1 429,07	90 548	63
09 3 75	REGENSBURG .....	1 394,95	134 810	97
09 3 76	SCHWANDORF .....	1 470,48	131 607	89
09 3 77	TIRSCHENREUTH .....	1 086,39	78 655	72
09 3	ZUSAMMEN ...	9 672,13	966 125	100
09 4	REG.-BEZ. OBERFRANKEN			
	KREISFREIE STAEDTE			
09 4 61	BAMBERG, STADT .....	53,31	72 252	1 355
09 4 62	BAYREUTH, STADT .....	67,90	70 039	1 032
09 4 63	COBURG, STADT .....	47,10	46 156	980
09 4 64	HOF, STADT .....	57,91	54 048	933
	LANDKREISE			
09 4 71	BAMBERG .....	1 168,81	113 614	97
09 4 72	BAYREUTH .....	1 274,26	96 473	76
09 4 73	COBURG .....	591,58	82 972	140
09 4 74	FORCHHEIM .....	641,98	93 086	145
09 4 75	HOF .....	892,25	112 387	126
09 4 76	KRONACH .....	651,49	77 214	119
09 4 77	KULMBACH .....	655,20	75 934	116
09 4 78	LICHTENFELS .....	521,84	66 208	127
09 4 79	WUNSIEDEL I. FICHTELGEBIRGE .....	606,04	94 499	156
09 4	ZUSAMMEN ...	7 229,67	1 054 882	146
09 5	REG.-BEZ. MITTELFRANKEN			
	KREISFREIE STAEDTE			
09 5 61	ANSBACH, STADT .....	99,39	38 381	386
09 5 62	ERLANGEN, STADT .....	76,45	100 626	1 316
09 5 63	FUERTH, STADT .....	63,45	98 019	1 545
09 5 64	NUERNBERG, STADT .....	183,10	485 801	2 653
09 5 65	SCHWABACH, STADT .....	40,71	34 140	839
	LANDKREISE			
09 5 71	ANSBACH .....	1 972,64	154 809	78
09 5 72	ERLANGEN-HOECHSTADT .....	564,90	94 780	168
09 5 73	FUERTH .....	307,64	88 651	288
09 5 75	NEUSTADT A.D. AISCH - BAD WINDSHEIM .....	1 267,40	84 763	67
09 5 74	NUERNBERGER LAND .....	803,81	144 894	180
09 5 76	ROTH .....	895,40	100 297	112
09 5 77	WEISSENBURG-GUNZENHAUSEN .....	969,85	84 990	88
09 5	ZUSAMMEN ...	7 244,74	1 510 151	208
09 6	REG.-BEZ. UNTERFRANKEN			
	KREISFREIE STAEDTE			
09 6 61	ASCHAFFENBURG, STADT .....	62,59	59 021	943
09 6 62	SCHWEINFURT, STADT .....	35,42	53 452	1 509
09 6 63	WUERZBURG, STADT .....	86,84	127 262	1 465

1 FLAECHE, WOHNBEVOELKERUNG UND BEVOELKERUNGSDICHTE IN DEN KREISFREIEN STAEDTEN UND LANDKREISEN AM 31.12.1978

SCHLUESSEL- NUMMER	KREISFREIE STADT KREIS/LANDKREIS	FLAECHE	BEVOELKERUNG	BEV.-DICHT JE KM <sup>2</sup>
		KM <sup>2</sup>	ANZAHL	
LANDKREISE				
09 6 71	ASCHAFFENBURG .....	699,23	147 165	210
09 6 72	BAD KISSINGEN .....	1 138,14	102 400	90
09 6 73	RHOEN-GRABFELD .....	1 020,14	77 349	76
09 6 74	HASSBERGE .....	956,61	78 170	82
09 6 75	KITZINGEN .....	684,25	79 338	116
09 6 76	MILTENBERG .....	715,69	110 351	154
09 6 77	MAIN-SPESSART .....	1 321,83	119 513	90
09 6 78	SCHWEINFURT .....	841,93	101 575	121
09 6 79	WUERZBURG .....	968,62	132 807	137
09 6	ZUSAMMEN ...	8 531,29	1 188 403	139
09 7	REG.-BEZ. SCHWABEN			
KREISFREIE STAEDTE				
09 7 61	AUGSBURG, STADT .....	146,88	245 146	1 669
09 7 62	KAUFBEUREN, STADT .....	39,18	42 317	1 080
09 7 63	KEMPTEN (ALLGAEU), STADT .....	63,28	57 312	906
09 7 64	MEMMINGEN, STADT .....	70,16	37 758	538
LANDKREISE				
09 7 71	AICHACH-FRIEDBERG .....	763,95	93 384	122
09 7 72	AUGSBURG .....	1 092,30	180 174	165
09 7 73	DILLINGEN A.D. DONAU .....	790,89	78 250	99
09 7 74	GUENZBURG .....	758,70	107 078	141
09 7 75	NEU-ULM .....	515,42	140 381	272
09 7 76	LINDAU-BODENSEE .....	323,37	68 558	212
09 7 77	OSTALLGAEU .....	1 391,21	108 833	78
09 7 78	UNTERALLGAEU .....	1 230,16	113 896	93
09 7 79	DONAU-RIES .....	1 275,94	115 715	91
09 7 80	OBERRALLGAEU .....	1 527,73	127 539	83
09 7	ZUSAMMEN ...	9 989,17	1 516 341	152
09	ZUSAMMEN ...	70 546,32	10 831 371	154
10	SAARLAND			
STADTVERBAND				
10 0 41	SAARBRUECKEN, STADT .....	410,83	368 798	898
LANDKREISE				
10 0 42	MERZIG-WADERN .....	554,73	100 822	182
10 0 43	NEUNKIRCHEN .....	248,79	151 820	610
10 0 44	SAARLOUIS .....	459,05	208 367	454
10 0 45	SAAR-PFALZ-KREIS .....	420,88	152 435	362
10 0 46	SANKT WENDEL .....	478,95	90 711	189
10	ZUSAMMEN ...	2 573,23	1 072 953	417
11	BERLIN (WEST)			
11	ZUSAMMEN ...	480,19	1 909 706	3 977
BUNDESGBIET				
	INSGESAMT ...	248 651,17	61 321 663	247

# 01 SCHLESWIG-HOLSTEIN UND 02 HAMBURG

Verwaltungsgrenzen nach dem Stand vom 31. 12. 1978



	Schlüsselnummern	Grenzen	Verwaltungssitze <sup>1)</sup>
Land.	01	—	Kiel
Kreis.	51	—	○
Kreisfreie Stadt.	01	- - -	

<sup>1)</sup> Verwaltungssitze der Kreise sind nur benannt, wenn sie nicht mit dem Namen des Kreises übereinstimmen



## 2 GEMEINDEN IN SYSTEMATISCHER ORDNUNG MIT SCHLUESSELNUMMER, FLAECHE, WOHNBEVOELKERUNG, BEVOELKERUNGSDICHTE UND POSTLEITZAHL AM 31.12.1978

SCHLUESSEL- NUMMER	LAND, REG.-BEZIRK, KREIS, GEMEINDE	FLAECHE KM <sup>2</sup>	BEVOEL- KERUNG	BEV. DICHTE JE KM <sup>2</sup>	POST- LEIT ZAHL
01	SCHLESWIG-HOLSTEIN				
01 0 01 000	FLensburg, STADT	56,35	89 313	1 585	2390
01 0 02 000	KIeL, LANDESHAUPTSTADT	110,34	253 967	2 302	2300
01 0 03 000	LUERECK, HANSESTADT	213,97	224 790	1 051	2400
01 0 04 000	NEUMUENSTER, STADT	71,56	81 581	1 140	2350
01 0 51	DITHMARSCHEN				
	SITZ: HEIDE, STADT				
01 0 51 001	ALBERSDORF	17,12	3 446	201	2243
01 0 51 002	ARKEBEK	6,92	207	30	2243
01 0 51 003	AVERLAK	9,05	655	72	2226
01 0 51 004	EARGENSTEDT	11,93	779	65	2223
01 0 51 005	LARKENHOLM	5,08	191	38	2241
01 0 51 006	HARLT	22,88	868	38	2221
01 0 51 008	FERGEWOEHNEN	2,64	34	13	2246
01 0 51 010	BRICKELN	6,06	152	25	2224
01 0 51 011	BRUNSPUETTEL, STADT	65,19	11 887	182	2212
01 0 51 012	EUCHHOLZ	14,54	867	60	2224
01 0 51 013	EUESUM	8,32	5 896	709	2242
01 0 51 014	RUESUMER DEICHHAUSEN	2,72	369	136	2242
01 0 51 015	MUNSON	11,70	672	57	2243
01 0 51 016	RUPG (DITHMARSCHEN)	11,21	3 981	355	2224
01 0 51 017	BUSENWURTH	10,07	289	29	2221
01 0 51 019	DFLLSTEDT	21,74	741	34	2241
01 0 51 020	DELVE	11,86	574	48	2241
01 0 51 021	BIEKHUSEN-FAMPSTEDT	7,61	586	77	2222
01 0 51 022	NINGEN	7,03	557	79	2226
01 0 51 023	DOERPLING	7,79	534	69	2241
01 0 51 024	FDDELAK	9,21	1 292	140	2226
01 0 51 026	EGGSTEDT	12,79	711	56	2221
01 0 51 027	ELPERSPUETTEL	23,27	746	32	2221
01 0 51 028	EPENWOEHRDEN	13,53	608	45	2223
01 0 51 030	FFDERINGEN	9,64	271	28	2246
01 0 51 032	FRESTEDT	10,32	415	40	2221
01 0 51 033	FRIEDRICHSGAFERKOOG	7,39	91	12	2244
01 0 51 034	FRIEDRICHSKOOG	54,97	2 866	52	2221
01 0 51 035	GAUSHORN	6,45	192	30	2241
01 0 51 036	GLUESING	4,68	121	26	2246
01 0 51 037	GRÖSSENKADE	10,41	446	43	2224
01 0 51 038	GROVEN	8,00	129	16	2247
01 0 51 039	GURENDOPF	6,02	394	65	2221
01 0 51 040	HAEGEN	2,85	79	28	2246
01 0 51 043	HEDWIGENKOOG	16,35	318	19	2242
01 0 51 044	HEIDE, STADT	31,90	21 276	667	2240
01 0 51 045	HELLSCHEN-HEFINGSAND-UNTERSCHAAR	6,75	188	28	2244
01 0 51 046	HELSE	11,51	924	80	2222
01 0 51 047	HEMME	16,49	617	37	2241
01 0 51 048	HEMMINGSTEDT	16,02	2 816	176	2241
01 0 51 049	HENNSTEDT	21,92	1 851	84	2246
01 0 51 050	HILLGROVEN	3,61	122	34	2244
01 0 51 051	HOCHDONN	5,44	1 088	200	2224
01 0 51 052	HOEVEDE	2,88	64	22	2245
01 0 51 053	HOLLINGSTEDT	9,70	339	35	2241
01 0 51 054	IMPENSTEDT	3,09	115	37	2243
01 0 51 057	KAISER-WILHELM-KOOG	13,06	420	32	2221
01 0 51 053	KAROLINENKOOG	13,02	188	14	2241
01 0 51 060	KLEVE	12,75	426	33	2241
01 0 51 061	KREMPPEL	4,93	489	99	2247
01 0 51 062	KRONPRINZENKOOG	28,82	950	33	2221
01 0 51 063	KRUMSTEDT	15,88	500	31	2221
01 0 51 064	KUDEN	11,35	565	50	2224
01 0 51 065	LEHE	18,41	1 077	59	2247
01 0 51 067	LIETH	4,66	266	57	2241
01 0 51 068	LINDEN	11,59	684	59	2241
01 0 51 069	LOHE-RICKELSHOF	5,39	1 862	345	2240
01 0 51 071	LUNDEN	4,55	2 025	445	2247
01 0 51 072	MARNE, STADT	4,85	5 510	1 136	2222
01 0 51 073	MARNERDEICH	1,31	305	233	2222
01 0 51 074	MELDORF, STADT	17,94	7 278	406	2223
01 0 51 075	NEUENKIRCHEN	25,14	1 019	41	2241
01 0 51 076	NEUFELD	10,44	661	63	2221
01 0 51 077	NEUFELDERKOOG	9,76	150	15	2221
01 0 51 078	NINDORF	8,69	965	111	2223
01 0 51 079	NORDDEICH	6,90	486	70	2241
01 0 51 080	NORDERHEISTEDT	4,29	95	22	2246
01 0 51 081	NORDERWOEHRDEN	18,44	377	20	2240
01 0 51 082	NORDHASTEDT	26,55	2 206	83	2241
01 0 51 083	ODDERADE	11,28	283	25	2241
01 0 51 084	OFSTERDEICHSTRICH	4,63	215	46	2242
01 0 51 085	OFFENBUETTEL	14,25	275	19	2243
01 0 51 086	OSTERKADE	17,11	529	31	2241
01 0 51 087	OSTROME	6,71	861	128	2240
01 0 51 088	PAHLEN	10,82	1 041	96	2241
01 0 51 089	QUICKBORN	6,96	205	29	2224
01 0 51 090	RAMMUSEN	4,80	182	38	2226
01 0 51 092	REHM-FLEHDE-BARGEN	14,66	663	45	2241
01 0 51 093	REINSBUETTEL	6,82	364	53	2244
01 0 51 096	SANKT ANNEN	15,08	333	22	2241
01 0 51 097	SANKT MICHAELISDONN	23,07	3 303	143	2220
01 0 51 098	SARZBUETTEL	13,34	620	46	2241

## 2 GEMEINDEN IN SYSTEMATISCHER ORDNUNG MIT SCHLUESSELNUMMER, FLAECHE, WOHNBEVOELKERUNG, BEVOELKERUNGSDICHTE UND POSTLEITZAHL AM 31.12.1978

SCHLUESSEL- NUMMER	LAND, REG.-BEZIRK, KREIS, GEMEINDE	FLAECHE KM <sup>2</sup>	BEVOEL- KERUNG	BEV. DICHT JE KM <sup>2</sup>	POST- LEIT ZAHL
01 0 51 099	SCHAFSTEDT	18,57	1 169	63	2225
01 0 51 100	SCHALKHOLZ	12,50	583	47	2245
01 0 51 102	SCHLICHTING	12,49	291	23	2241
01 0 51 103	SCHMEDESWURTH	5,92	222	38	2221
01 0 51 104	SCHRUM	5,00	82	16	2241
01 0 51 105	SCHUELP	9,27	527	56	2244
01 0 51 106	SCHWIENHUSEN	4,00	156	39	2241
01 0 51 107	STELLE-WITTENWURTH	10,70	370	35	2241
01 0 51 108	STRUEBBEL	4,40	135	31	2241
01 0 51 109	SUEDERDEICH	6,64	416	63	2244
01 0 51 110	SUEDERHASTEDT	15,75	750	48	2221
01 0 51 111	SUEDERHEISTEDT	5,56	446	80	2246
01 0 51 113	WOEHRDEN	21,59	1 174	54	2241
01 0 51 114	TELLINGSTEDT	21,11	2 359	112	2245
01 0 51 117	TIELENHEMME	12,71	151	12	2241
01 0 51 118	TRENNWURTH	7,81	340	44	2220
01 0 51 119	VOLSEMENHUSEN	16,00	449	27	2220
01 0 51 120	WALLEN	1,86	31	17	2241
01 0 51 121	WARWERDORF	2,20	136	62	2242
01 0 51 122	WEDDINGSTEDT	17,91	1 765	99	2241
01 0 51 125	WELMBUETTEL	7,60	333	44	2241
01 0 51 126	WENNBUEITTEL	4,54	83	18	2243
01 0 51 127	WESSELBUREN, STADT	5,14	3 438	669	2244
01 0 51 128	WESSELBURENER DEICHHAUSEN	5,08	162	32	2244
01 0 51 129	WESSELBURENERKOOG	16,11	339	21	2244
01 0 51 130	WESSELN	3,77	1 154	306	2240
01 0 51 131	WESTERBORSTEL	4,12	110	27	2245
01 0 51 132	WESTERDEICHSTRICH	7,42	667	90	2242
01 0 51 133	WIEMERSTEDT	5,06	142	28	2241
01 0 51 134	WINDBERGEN	17,29	752	43	2221
01 0 51 135	WOLMERSDORF	6,02	275	46	2223
01 0 51 136	WROHM	11,44	677	59	2241
01 0 51 137	NORDERMELDORF	23,39	655	28	2223
01 0 51 138	TENSBUETTEL-ROEST	19,34	600	31	2243
01 0 51 139	SUEDERDORF	16,22	394	24	2245
01 0 51 140	OESTERWURTH	14,18	308	22	2244
01 0 51	ZUSAMMEN:	1 394,21	130 378	94	x
01 0 53	HEPZOGTUM LAUENBURG				
	SITZ: RATZEBURG, STADT				
01 0 53 001	ALBSFELDE	4,18	60	14	2418
01 0 53 002	ALT MOELLN	6,44	517	80	2411
01 0 53 003	AUMUEHLE	3,47	3 247	936	2055
01 0 53 004	BAEK	4,28	665	155	2418
01 0 53 005	BAELAU	6,50	210	32	2413
01 0 53 006	BASEDOW	7,47	240	32	2059
01 0 53 007	BASTHORST	10,82	329	30	2053
01 0 53 008	BEHLENDORF	10,26	310	30	2411
01 0 53 009	PERKENTHIN	10,22	1 224	120	2419
01 0 53 010	BESENTHAL	12,65	77	6	2411
01 0 53 011	BLIESTORF	10,35	578	56	2061
01 0 53 012	BOERNSEN	8,42	3 107	369	2050
01 0 53 013	BORSTORF	8,64	247	29	2411
01 0 53 014	BREITENFELDE	12,54	1 352	108	2413
01 0 53 015	BROETHEN	10,69	206	19	2059
01 0 53 016	BRUNSMARK	4,29	97	23	2411
01 0 53 017	BRUNSTORF	13,76	495	36	2051
01 0 53 018	BUCHHOLZ	2,93	138	47	2419
01 0 53 019	BUCHHORST	5,18	189	36	2058
01 0 53 020	BUECHEN	16,85	4 463	265	2059
01 0 53 021	DAHMKER	2,04	77	38	2071
01 0 53 022	DALLDORF	6,05	228	38	2059
01 0 53 023	DASSENDORF	7,94	2 324	293	2055
01 0 53 024	DUECHELSDORF	3,01	140	47	2061
01 0 53 025	DUVENSEE	12,40	385	31	2411
01 0 53 026	EINHAUS	2,53	283	112	2419
01 0 53 027	ELMENHORST	13,00	906	70	2053
01 0 53 028	ESCHBURG	8,91	1 427	160	2050
01 0 53 029	FITZEN	9,11	199	22	2059
01 0 53 030	FREDEBURG	10,09	60	6	2418
01 0 53 031	FUHLNHAGEN	5,74	307	53	2053
01 0 53 032	GEESTHACHT, STADT	33,39	24 902	746	2054
01 0 53 033	GIESENSDORF	2,73	83	30	2418
01 0 53 034	GOELDENITZ	5,18	162	31	2419
01 0 53 035	GOETTIN	5,21	44	8	2059
01 0 53 036	GRABAU	4,10	187	46	2053
01 0 53 037	GRAMBEK	12,66	314	25	2411
01 0 53 038	GRINAU	2,74	232	85	2061
01 0 53 039	GROSS BODEN	2,70	146	54	2061
01 0 53 040	GROSS DISNACK	5,99	86	14	2419
01 0 53 041	GROSS GROENAU	4,91	3 548	723	2401
01 0 53 042	GROSS PAMPAU	4,31	119	28	2053
01 0 53 043	GROSS SARAU	16,93	761	45	2401
01 0 53 044	GROSS SCHENKENBERG	6,52	299	46	2061
01 0 53 045	GROVE	5,28	204	39	2053
01 0 53 046	GUDOW	42,25	1 298	31	2411
01 0 53 047	GUELZOW	16,88	979	58	2059
01 0 53 048	GUESTER	7,78	605	78	2059
01 0 53 049	HAMFELDE	3,47	411	118	2071
01 0 53 050	HAMWARDE	6,67	629	94	2054
01 0 53 051	HARMSDORF	3,57	266	75	2419
01 0 53 052	HAVEKOST	5,91	127	21	2053
01 0 53 053	HOHENHORN	6,93	428	62	2051
01 0 53 054	HOLLENBEK	7,22	374	52	2411

## 2 GEMEINDEN IN SYSTEMATISCHER ORDNUNG MIT SCHLUESSELNUMMER, FLAECHE, WOHNBEVOELKERUNG, BEVOELKERUNGSDICHTE UND POSTLEITZAHL AM 31.12.1978

SCHLUESSEL- NUMMER	LAND, REG.-BEZIRK, KREIS, GEMEINDE	FLAECHE KM <sup>2</sup>	BEVOEL- KERUNG	BEV. DICHT JE KM <sup>2</sup>	POST- LEIT ZAHL
01 0 53 056	HORNBEK	5,89	148	25	2059
01 0 53 057	HORST	11,93	275	23	2411
01 0 53 058	JULIUSBURG	6,04	113	19	2059
01 0 53 059	KANKELAU	4,20	163	39	2059
01 0 53 060	KASSEBURG	7,89	500	63	2071
01 0 53 061	KASTORF	6,90	632	92	2061
01 0 53 062	KITTLITZ	17,68	270	15	2419
01 0 53 064	KLEIN PAMPAU	4,17	473	113	2059
01 0 53 066	KLEIN ZECHER	9,11	300	33	2411
01 0 53 067	KLEMPAU	10,23	548	54	2401
01 0 53 068	KLINKRADE	7,39	436	59	2411
01 0 53 069	KOEBERG	11,98	411	34	2411
01 0 53 070	KOETHEL	1,52	161	106	2071
01 0 53 071	KOLLLOW	8,21	436	53	2051
01 0 53 072	KROEPELSHAGEN-FAHRENDORF	8,37	894	107	2051
01 0 53 073	KRUEZEN	8,25	276	33	2059
01 0 53 074	KRUKOW	7,94	161	20	2059
01 0 53 075	KRUMMESSE	3,41	1 592	467	2401
01 0 53 076	KUDDEWOERDE	7,34	1 025	140	2071
01 0 53 077	KUEHSEN	7,28	316	43	2411
01 0 53 078	KULPIN	6,07	147	24	2419
01 0 53 079	LABENZ	5,74	511	89	2411
01 0 53 080	LANGENLEHSTEN	23,38	128	5	2059
01 0 53 081	LANKAU	19,12	430	22	2411
01 0 53 082	LANZE	9,06	178	20	2059
01 0 53 083	LAUENBURG/ELBRE, STADT	9,55	10 815	1 132	2058
01 0 53 084	LEHMRADE	11,40	345	30	2411
01 0 53 085	LINAU	9,60	839	87	2071
01 0 53 086	LUECHOW	4,61	129	28	2411
01 0 53 087	LUETAU	11,23	561	50	2059
01 0 53 088	MECHOW	6,03	96	16	2418
01 0 53 089	MOEHNSEN	7,47	449	60	2053
01 0 53 090	MOELLN, STADT	25,05	15 794	630	2410
01 0 53 091	MUEHLENRADE	3,74	176	47	2053
01 0 53 092	MUESSEN	11,46	803	70	2059
01 0 53 093	MUSTIN	11,94	539	45	2419
01 0 53 094	NIENDORF BEI BERKENTHIN	3,99	82	21	2419
01 0 53 095	NIENDORF/STECKNITZ	8,41	513	61	2411
01 0 53 096	NUSSE	6,22	737	118	2412
01 0 53 097	PANTEN	13,83	506	37	2412
01 0 53 098	POGEEZ	4,51	331	73	2419
01 0 53 099	POGGENSEE	5,44	232	43	2412
01 0 53 100	RATZEBURG, STADT	30,29	12 537	414	2418
01 0 53 101	RITZERAU	11,11	256	23	2412
01 0 53 102	ROEMNITZ	5,14	58	11	2418
01 0 53 103	RONDESHAGEN	9,51	606	64	2419
01 0 53 104	ROSEBURG	16,23	411	25	2059
01 0 53 105	SACHSENWALD (FORSTGUTSBEZIRK), GEMFR. GEBIET <sup>1)</sup>	58,49	—	—	2055
01 0 53 106	SAHMS	5,95	268	45	2053
01 0 53 107	SALEM	25,11	531	21	2419
01 0 53 108	SANDESNEBEN	6,14	833	136	2411
01 0 53 109	SCHIPHORST	8,15	414	51	2061
01 0 53 110	SCHMILAU	11,55	599	52	2419
01 0 53 111	SCHNAKENBEK	13,02	672	52	2058
01 0 53 112	SCHOENBERG	14,83	870	59	2071
01 0 53 113	SCHRETSTAKEN	8,47	399	47	2053
01 0 53 114	SCHUERENSOEHLN	2,75	165	60	2061
01 0 53 115	SCHULENDORF	11,38	347	30	2059
01 0 53 116	SCHWARZENBEK, STADT	11,55	11 680	1 011	2053
01 0 53 117	SEEDORF	27,89	576	21	2411
01 0 53 118	SIEBENBAEUMEN	8,82	504	57	2061
01 0 53 119	SIEBENEICHEN	4,68	250	53	2059
01 0 53 120	SIERKSRADE	4,00	241	60	2061
01 0 53 121	SIRKSSELDE	8,63	223	26	2411
01 0 53 122	STEINHORST	16,36	418	26	2061
01 0 53 123	STERLEY	21,39	902	42	2411
01 0 53 124	STUBBEN	5,24	273	52	2061
01 0 53 125	TALKAU	4,88	388	80	2053
01 0 53 126	TRAMM	6,75	256	38	2059
01 0 53 127	WALKSEFELDE	3,51	113	32	2412
01 0 53 128	WANGELAU	6,52	210	32	2059
01 0 53 129	WENTORF BEI HAMBURG	6,87	10 047	1 462	2057
01 0 53 130	WENTORF (AMT SANDESNEBEN)	4,99	506	101	2411
01 0 53 131	WIERSHOP	5,13	120	23	2054
01 0 53 132	WITZEEZE	10,48	651	62	2059
01 0 53 133	WOHLTORF	5,97	2 381	399	2055
01 0 53 134	WOLTERS DORF	7,90	240	30	2059
01 0 53 135	WORTH	6,07	147	24	2054
01 0 53 136	ZIETHEN	11,15	680	61	2419
01 0 53	ZUSAMMEN:	1 264,57	153 536	121	x
01 0 54	NOPDFRIESLAND				
	SITZ: HUSUM, STADT				
01 0 54 001	ACHTRUP	29,83	1 074	36	2262
01 0 54 002	AHRENSHOEFT	8,62	413	48	2251
01 0 54 003	AHRENVIOEL	9,91	435	44	2251
01 0 54 004	AHRENVIOELFELD	7,27	219	30	2251
01 0 54 005	ALKERSUM	9,07	405	45	2271
01 0 54 006	ALMDORF	5,70	364	64	2257
01 0 54 007	ARLEWATT	5,68	306	54	2251
01 0 54 008	AUGUSTENKOOB	8,40	62	7	2251
01 0 54 009	AVENTOFT	14,47	526	36	2261
01 0 54 010	BARGUM	17,29	593	34	2255
01 0 54 011	BEHRENDORF	15,25	496	33	2251

1) DIE BEWOHNTEN TEILE GEHOEREN ALS EXKLAVEN ZUR GEMEINDE AUMUEHLE.

## 2 GEMEINDEN IN SYSTEMATISCHER ORDNUNG MIT SCHLUESSELNUMMER, FLAECHE, WOHNBEVOLKERUNG, BEVOELKERUNGSDICHTE UND POSTLEITZAHL AM 31.12.1978

SCHLUESSEL- NUMMER	LAND, REG.-BEZIRK, KREIS, GEMEINDE	FLAECHE KM <sup>2</sup>	BEVOEL- KERUNG	BEV. DICHT JE KM <sup>2</sup>	POST- LEIT ZAHL
01 C 54 012	BOHMSTEDT	13,38	649	49	2251
01 C 54 013	BONDELUM	9,19	188	20	2251
01 C 54 014	FORDELUM	34,72	1 733	50	2251
01 C 54 015	BORGSUM	5,51	228	41	2271
01 C 54 016	BOSBUELL	6,31	187	30	2260
01 C 54 017	ERADERUP	13,35	649	49	2264
01 C 54 018	BRAMSTEDTLUND	13,85	232	17	2265
01 C 54 019	PREDSTEDT, STADT	9,93	5 304	534	2257
01 C 54 020	BREKLUM	10,06	1 550	154	2257
01 C 54 022	DAGEBUELL	35,97	1 120	31	2260
01 C 54 023	DRAGE	16,45	465	28	2251
01 C 54 024	DRELSDORF	17,65	942	53	2251
01 C 54 025	DUNSUM	2,71	86	32	2271
01 C 54 026	ELISABETH-SOPHIEN-KOOG	5,19	42	8	2251
01 C 54 027	ELLHOEFT	7,82	144	18	2264
01 C 54 032	FRESENDEL	2,60	78	30	2251
01 J 54 033	FRIEDRICHSTADT, STADT	3,99	2 695	675	2254
01 C 54 034	FRIEDRICH-WILHELM-LUEPKE-KOOG	13,49	242	18	2261
01 C 54 035	GARDING, KIRCHSPIEL	14,89	273	18	2256
01 C 54 036	GAPDING, STADT	3,07	2 058	670	2256
01 C 54 037	GOLDEBEK	10,18	306	30	2251
01 C 54 038	GOLDELUND	12,02	326	27	2251
01 L 54 039	GROEDE	2,78	12	4	2251
01 C 54 040	GROTHUSENKOOG	3,18	30	9	2256
01 C 54 041	HASELUND	12,78	672	53	2251
01 C 54 042	HATTSTEDT	7,01	1 581	226	2251
01 C 54 043	HATTSTEDTERMARSCH	22,99	331	14	2251
01 C 54 045	HOEGEL	16,28	422	26	2251
01 C 54 046	HOERNUM (SYLT)	7,13	1 247	175	2284
01 C 54 048	HOLM	4,00	83	21	2264
01 C 54 050	HOOG	5,92	141	24	2251
01 L 54 052	HORSTEDT	11,70	530	45	2251
01 C 54 054	HUDE	3,55	171	48	2251
01 C 54 055	HUMPTRUP	16,99	767	45	2264
01 C 54 056	HUSUM, STADT	17,57	24 767	1 410	2250
01 C 54 057	IMMENSTEDT	14,86	540	36	2251
01 C 54 059	JOLDELUND	19,14	589	31	2251
01 C 54 061	KAMPEN (SYLT)	6,69	962	111	2285
01 L 54 062	KAPLUM	14,50	225	16	2265
01 C 54 063	KATHARINENHEERD	8,40	191	23	2256
01 C 54 065	KLANXPUELL	10,63	633	60	2261
01 C 54 068	KLIXBUELL	17,48	868	50	2260
01 C 54 070	KOLDENBUETTEL	25,69	683	27	2254
01 C 54 071	KOLKERHEIDE	2,14	75	35	2251
01 C 54 072	KOTZENBUELL	7,79	201	26	2253
01 C 54 073	LABELUND	24,09	1 023	42	2265
01 C 54 074	LANGENESS	11,10	133	12	2251
01 C 54 075	LANGENHORN	47,40	2 419	51	2255
01 C 54 076	LECK	29,62	7 081	239	2262
01 C 54 077	LEXGAARD	5,24	74	14	2264
01 C 54 078	LIST	19,18	3 119	163	2282
01 C 54 079	LOEWENSTEDT	19,60	628	32	2251
01 C 54 080	LUETJENHOLM	10,71	255	24	2255
01 C 54 083	MIDLUM	7,91	258	33	2271
01 C 54 084	MILDSTEDT	8,71	2 161	248	2251
01 C 54 085	NEBEL	11,96	923	77	2279
01 C 54 086	NEUKIRCHEN	31,58	1 112	35	2261
01 C 54 087	NIEBLUM	7,95	776	98	2271
01 C 54 088	NIEBUELL, STADT	30,58	6 631	217	2260
01 C 54 089	NORDDORF	5,90	796	135	2279
01 C 54 090	NORDERFRIEDRICHSKOOG	5,45	65	12	2251
01 C 54 091	NORDSTRAND	44,92	2 602	58	2251
01 C 54 092	NORSTEDT	13,48	369	27	2251
01 C 54 093	OCKHOLM	18,15	441	24	2255
01 C 54 094	OEVENUM	10,80	426	39	2271
01 C 54 095	OLDENSWORT	45,96	1 285	28	2251
01 C 54 096	OLDERSPEK	10,82	459	42	2251
01 C 54 097	OLDERUP	9,94	334	34	2251
01 C 54 098	OLDSUM	13,12	533	41	2271
01 C 54 099	OSTENFELD (HUSUM)	27,62	1 199	43	2251
01 C 54 100	OSTERHEVER	10,03	299	30	2251
01 C 54 101	OSTER-OHRSTEDT	11,30	518	46	2251
01 C 54 103	PELLWORM	37,14	1 209	33	2251
01 C 54 104	POPPEBUELL	15,54	276	18	2251
01 C 54 105	RAMSTEDT	5,42	346	64	2251
01 C 54 106	RANTRUM	13,72	1 116	81	2251
01 C 54 107	RANTUM (SYLT)	9,37	572	61	2280
01 C 54 108	REUSSENKOEGE	36,54	430	12	2257
01 C 54 109	PISUM-LINDHOLM	36,18	3 021	83	2263
01 C 54 110	RODENAES	14,52	473	33	2261
01 C 54 113	SANKT PETER-ORDING	28,25	5 083	180	2252
01 C 54 115	SCHOBUELL	7,60	1 762	232	2251
01 C 54 116	SCHWABSTEDT	19,65	1 207	61	2251
01 C 54 118	SCHWESING	15,63	715	46	2250
01 C 54 119	SEETH	13,57	773	57	2251
01 C 54 120	SIMONSBERG	17,08	812	48	2250
01 C 54 121	SOENNEBUELL	4,12	170	41	2257
01 C 54 123	SOLLWITT	11,00	280	25	2251
01 C 54 124	SPRAKEBUELL	11,37	232	20	2262
01 C 54 125	STADUM	20,11	1 347	67	2262
01 C 54 126	STEDESAEND	15,17	765	50	2261
01 C 54 128	STRUCKUM	8,90	779	88	2257
01 C 54 129	SUEDERENDE	2,59	179	69	2271
01 C 54 130	SUEDERHOEFT	2,60	22	8	2251
01 C 54 131	SUEDERLUEGUM	26,59	1 792	67	2264
01 C 54 132	SUEDERMARSCH	30,62	132	4	2250
01 C 54 133	SYLT-OST	37,95	5 248	138	2280



## 2 GEMEINDEN IN SYSTEMATISCHER ORDNUNG MIT SCHLUESSELNUMMER, FLAECHE, WOHNBEVOELKERUNG, BEVOELKERUNGSDICHTE UND POSTLEITZAHL AM 31.12.1978

SCHLUESSEL- NUMMER	LAND, REG.-BEZIRK, KREIS, GEMEINDE	FLAECHE KM <sup>2</sup>	BEVOEL- KERUNG	BEV. DICHTE JE KM <sup>2</sup>	POST- LEIT ZAHL
01 0 54 134	TATING	29,53	968	33	2251
01 0 54 135	TETENBUELL	36,11	763	21	2251
01 0 54 136	TINNINGSTEDT	8,91	205	23	2262
01 0 54 138	TOENNING, STADT	43,10	4 976	115	2253
01 0 54 140	TUEMLAUER KOOG	6,20	145	23	2251
01 0 54 141	UELVEBUELL	10,25	280	27	2251
01 0 54 142	UPHUSUM	7,06	391	55	2264
01 0 54 143	UTERSUM	5,30	490	92	2271
01 0 54 144	VIOEL	18,95	1 113	59	2251
01 0 54 145	VOLLERWIEK	4,63	218	47	2256
01 0 54 146	VOLLSTEDT	6,18	130	21	2257
01 0 54 148	WELT	8,18	198	24	2256
01 0 54 149	WENNINGSTEDT (SYLT)	6,36	2 059	324	2283
01 0 54 150	WESTERHEVER	12,93	186	14	2251
01 0 54 151	WESTERLAND, STADT	10,45	9 581	917	2280
01 0 54 152	WESTER-OHRSTEDT	18,53	858	46	2251
01 0 54 154	WESTRE	19,14	392	20	2265
01 0 54 156	WINNERT	18,87	750	40	2251
01 0 54 157	WISCH	3,05	119	39	2251
01 0 54 158	WITSUM	1,59	65	41	2271
01 0 54 159	WITTBEK	19,88	671	34	2251
01 0 54 160	WITTDUEN	2,59	684	264	2278
01 0 54 161	WITZWORT	26,17	888	32	2251
01 0 54 162	WOBENBUELL	1,69	402	238	2251
01 0 54 163	WRIXUM	7,53	483	64	2270
01 0 54 164	WYK AUF FOEHR, STADT	7,98	5 346	670	2270
01 0 54 165	GALMSBUELL	48,91	709	14	2260
01 0 54 166	FMELSBUELL-HORSBUELL	35,37	1 270	36	2261
01 0 54 167	ENGE-SANDE	24,34	995	41	2262
01 0 54	ZUSAMMEN:	2 041,15	160 106	78	X
01 0 55	OSTHOLSTEIN				
	SITZ: EUTIN, STADT				
01 0 55 001	AHRENSBOEK	95,37	7 329	77	2405
01 0 55 002	ALTENKREMPE	36,64	1 018	28	2430
01 0 55 004	BAD SCHWARTAU, STADT	18,40	19 176	1 042	2407
01 0 55 005	BANNESDORF AUF FEHMARN	60,25	2 306	38	2448
01 0 55 006	BESCHENDORF	8,54	496	58	2432
01 0 55 007	BOSAU	64,24	3 037	47	2422
01 0 55 008	BURG AUF FEHMARN, STADT	14,48	5 896	407	2448
01 0 55 010	DAHME	9,05	1 398	154	2435
01 0 55 011	DAMLÖS	9,34	553	59	2432
01 0 55 012	EUTIN, STADT	41,39	16 996	411	2420
01 0 55 014	GOEHL	21,18	841	40	2440
01 0 55 015	GREMERSDORF	45,78	1 526	33	2441
01 0 55 016	GROEMITZ	50,80	6 459	127	2433
01 0 55 017	GROSSENBRÖDE	20,74	1 956	94	2443
01 0 55 018	GRUBE	20,15	906	45	2431
01 0 55 020	HARMSDORF	17,82	696	39	2432
01 0 55 021	HEILIGENHAFEN, STADT	18,21	9 658	530	2447
01 0 55 022	HERINGSDORF	29,42	956	32	2444
01 0 55 023	KABELHORST	5,74	399	70	2432
01 0 55 024	KASSEEDORF	33,75	1 234	37	2421
01 0 55 025	KELLENHUSEN (OSTSEE)	8,23	1 182	144	2436
01 0 55 026	LANDKIRCHEN AUF FEHMARN	52,09	2 151	41	2449
01 0 55 027	LENSAHN	27,70	4 208	152	2432
01 0 55 028	MALENTE	69,06	10 599	153	2427
01 0 55 029	MANHAGEN	9,63	398	41	2432
01 0 55 031	NEUKIRCHEN	28,23	996	35	2442
01 0 55 032	NEUSTADT IN HOLSTEIN, STADT	19,68	14 958	760	2430
01 0 55 033	OLDENBURG IN HOLSTEIN, STADT	39,65	9 336	235	2440
01 0 55 035	RATEKAU	59,62	12 512	210	2401
01 0 55 036	RIEPSDORF	25,81	971	38	2431
01 0 55 037	SCHASHAGEN	41,49	2 120	51	2430
01 0 55 038	SCHOENWALDE AM BUNGSBERG	39,06	2 304	59	2431
01 0 55 039	SIERKSDORF	19,50	1 878	96	2409
01 0 55 040	STOCKELSDORF	56,69	11 041	195	2406
01 0 55 041	SUESSEL	75,31	4 002	53	2420
01 0 55 042	TIMMENDORFER STRAND	20,09	10 982	547	2408
01 0 55 043	WANGELS	67,12	2 515	37	2440
01 0 55 044	SCHARBEUTZ	51,74	11 179	216	2409
01 0 55 045	WESTFEHMARN	58,49	1 993	34	2449
01 0 55	ZUSAMMEN:	1 390,48	188 161	135	X
01 0 56	PINNEBERG				
	SITZ: PINNEBERG, STADT				
01 0 56 001	APPEN	20,29	4 236	209	2081
01 0 56 002	BARMSTEDT, STADT	17,14	8 435	492	2202
01 0 56 003	BEVERN	8,06	439	54	2201
01 0 56 004	RILSEN	6,20	616	99	2081
01 0 56 005	BOENNINGSTEDT	12,05	3 171	263	2081
01 0 56 006	BÖKEL	16,03	442	28	2201
01 0 56 008	BÖKHOLT-HANREDDER	8,56	1 042	122	2200
01 0 56 009	BORSTEL-HOHENRADEN	14,88	1 605	108	2081
01 0 56 010	BRANDE-HOERNERKIRCHEN	13,15	934	71	2201
01 0 56 011	BULLENKUHLEN	3,94	288	73	2201
01 0 56 013	ELLERBEK	9,10	4 064	447	2081
01 0 56 014	ELLERHOOP	10,79	932	86	2201
01 0 56 015	ELMSHORN, STADT	18,52	41 655	2 249	2200
01 0 56 016	GROSS NORDENDE	5,64	396	70	2082
01 0 56 017	GROSS OFFENSETH-ASPERN	10,56	278	26	2202

## 2 GEMEINDEN IN SYSTEMATISCHER ORDNUNG MIT SCHLUESSELNUMMER, FLAECHE, WOHNBEVOLKERUNG, BEVOELKERUNGSDICHTE UND POSTLEITZAHL AM 31.12.1978

SCHLUESSEL- NUMMER	LAND, REG.-BEZIRK, KREIS, GEMEINDE	FLAECHE KM <sup>2</sup>	BEVOEL- KERUNG	BEV- DICHT JE KM <sup>2</sup>	POST- LEIT ZAHL
01 0 56 018	HALSTENBEK	12,58	14 055	1 117	2083
01 0 56 019	HASELAU	19,01	907	48	2081
01 0 56 020	HASELDORF	18,10	1 471	81	2081
01 0 56 021	HASLOH	11,07	2 976	269	2081
01 0 56 022	HEEDE	15,48	611	39	2202
01 0 56 023	HEIDGRABEN	5,37	1 629	303	2082
01 0 56 024	HEIST	9,95	2 120	213	2081
01 0 56 025	HELGOLAND	2,09	2 405	1 151	2192
01 0 56 026	HEMDINGEN	16,42	1 337	81	2081
01 0 56 027	HETLINGEN	24,03	1 033	43	2081
01 0 56 028	HOLM	16,05	2 195	137	2081
01 0 56 029	KLEIN NORDENDE	11,80	2 342	198	2200
01 0 56 030	KLEIN OFFENSETH-SPARRIESHOOP	16,92	1 968	116	2201
01 0 56 031	KOELLN-REISIEK	7,07	1 823	258	2200
01 0 56 032	KUMMERFELD	6,50	1 465	225	2081
01 0 56 033	KURZENMOOR	11,91	769	65	2200
01 0 56 034	LANGELN	10,28	363	35	2081
01 0 56 035	LUTZHORN	21,71	685	32	2202
01 0 56 036	MOORREGE	10,80	3 592	333	2082
01 0 56 037	NEUENDEICH	8,52	369	43	2082
01 0 56 038	OSTERHORN	6,38	298	47	2201
01 0 56 039	PINNEBERG, STADT	21,54	36 848	1 711	2080
01 0 56 040	PRISDORF	5,22	1 613	309	2081
01 0 56 041	QUICKBORN, STADT	43,21	17 539	406	2085
01 0 56 042	RAA-BESENBK	12,98	491	38	2200
01 0 56 043	RELLINGEN	13,20	13 642	1 033	2084
01 0 56 044	SCHENEFELD, STADT	9,99	15 653	1 567	2000
01 0 56 045	SEESTERMUEHE	23,34	811	35	2201
01 0 56 046	SEETH-EKHOLT	8,09	533	66	2201
01 0 56 047	TANGSTEDT	12,52	1 486	119	2081
01 0 56 048	TORNESCH	20,96	8 412	401	2082
01 0 56 049	UETERSEN, STADT	11,07	16 303	1 473	2082
01 0 56 050	WEDEL (HOLSTFIN), STADT	33,82	29 851	883	2000
01 0 56 051	WESTERHORN	9,36	987	105	2201
01 0 56	ZUSAMMEN:	662,25	257 115	388	X
01 0 57	PLOEN				
	SITZ: PLOEN, STADT				
01 0 57 001	ASCHEBERG (HOLSTEIN)	20,95	2 432	116	2323
01 0 57 002	BARMISSEN	5,15	194	38	2309
01 0 57 003	BARSBK	8,74	487	56	2306
01 0 57 004	BEHRENSDORF (OSTSEE)	20,82	588	28	2322
01 0 57 005	BELAU	14,88	384	26	2355
01 0 57 006	BENDFELD	4,41	240	54	2306
01 0 57 007	BLEKENDORF	38,31	1 774	46	2321
01 0 57 008	BOENEBUETTEL	20,39	1 359	67	2351
01 0 57 009	BOESDORF	21,09	1 272	60	2321
01 0 57 010	POKSEE	5,52	376	68	2302
01 0 57 011	BOTHKAMP	13,81	304	22	2309
01 0 57 012	BRODERSDORF	3,63	305	84	2304
01 0 57 013	DANNAU	9,12	434	48	2321
01 0 57 015	DESAU	7,49	701	94	2323
01 0 57 016	DOBERSDORF	21,91	941	43	2301
01 0 57 017	DOERNICK	4,30	250	58	2323
01 0 57 018	FAHREN	3,60	143	40	2301
01 0 57 020	FIEFBERGEN	5,80	314	54	2306
01 0 57 021	GIEKAU	32,64	989	30	2322
01 0 57 022	GREBIN	24,14	902	37	2321
01 0 57 023	GROSSBARKAU	2,93	211	72	2309
01 0 57 024	GROSSHARRIE	13,16	440	33	2351
01 0 57 025	HEIKENDORF	14,70	7 850	534	2305
01 0 57 026	HELMSTORF	12,73	349	27	2322
01 0 57 027	HOEGSDORF	10,92	392	36	2321
01 0 57 028	HOEHNDORF	5,63	379	67	2306
01 0 57 029	HOHENFELDE	10,52	738	70	2301
01 0 57 030	HOWWACHT (OSTSEE)	8,75	1 167	133	2322
01 0 57 031	HONIGSEE	11,27	367	33	2309
01 0 57 032	KALUEBBE	11,80	489	41	2323
01 0 57 033	KIRCHBARKAU	2,16	653	302	2309
01 0 57 034	KIRCHNUECHEL	10,09	238	24	2427
01 0 57 035	KLAMP	9,89	624	63	2322
01 0 57 036	KLAUSDORF	6,46	5 201	805	2300
01 0 57 037	KLEIN BARKAU	4,19	266	63	2309
01 0 57 038	KLETKAMP	11,52	143	12	2321
01 0 57 039	KOEHN	13,16	500	38	2301
01 0 57 040	KROKAU	4,43	304	69	2306
01 0 57 041	KRUMBEK	5,49	281	51	2306
01 0 57 042	KUEHREN	16,81	527	31	2308
01 0 57 043	LABOE	4,89	4 354	890	2304
01 0 57 044	LAMMERSHAGEN	26,04	301	12	2309
01 0 57 045	LEBRADE	18,59	501	27	2320
01 0 57 046	LEHMKUHLEN	31,24	1 295	41	2308
01 0 57 047	LOEPTIN	9,08	221	24	2309
01 0 57 048	LUETJENBURG, STADT	6,15	5 357	871	2322
01 0 57 049	LUTTERBEK	3,23	299	93	2304
01 0 57 050	MARTENSRAD	19,54	700	36	2309
01 0 57 051	MOENKEBERG	2,71	3 101	1 144	2301
01 0 57 052	MUCHELN	14,28	552	39	2309
01 0 57 053	NEHMEN	22,04	202	9	2323
01 0 57 054	NETTELSEE	6,47	335	52	2309
01 0 57 055	PANKER	22,69	1 273	56	2322
01 0 57 056	PASSADE	4,32	213	49	2301
01 0 57 057	PLOEN, STADT	35,94	10 129	282	2320
01 0 57 058	POHNSDORF	24,62	454	18	2308

## 2 GEMEINDEN IN SYSTEMATISCHER ORDNUNG MIT SCHLUESSELNUMMER, FLAECHE, WOHNBEVOLKERUNG, BEVOELKERUNGSDICHTE UND POSTLEITZAHL AM 31.12.1978

SCHLUESSEL- NUMMER	LAND, REG.-BEZIRK, KREIS, GEMEINDE	FLAECHE KM <sup>2</sup>	BEVOEL- KERUNG	BEV. DICHTE JE KM <sup>2</sup>	POST- LEIT ZAHL
01 0 57 059	POSTFELD	8,32	399	48	2308
01 0 57 060	PRASDORF	4,77	387	81	2301
01 0 57 062	PREETZ, STADT	14,40	15 164	1 053	2308
01 0 57 063	PROGSTEIERHAGEN	14,95	1 671	112	2301
01 0 57 064	RAISDORF	11,29	6 703	594	2301
01 0 57 065	RANTZAU	16,91	300	18	2321
01 0 57 066	RASTORF	20,01	783	39	2308
01 0 57 067	RATHJENSDDORF	12,58	492	39	2320
01 0 57 068	RENDSWUEHREN	19,48	697	36	2351
01 0 57 069	RUHWINKEL	13,13	947	72	2355
01 0 57 070	SCHELLHORN	10,54	1 457	138	2308
01 0 57 071	SCHILLSDDORF	26,44	847	32	2351
01 0 57 072	SCHLESEN	7,99	474	59	2301
01 0 57 073	SCHOENBERG (HOLSTEIN)	11,63	4 330	372	2306
01 0 57 074	SCHOENKIRCHEN	16,08	5 809	361	2301
01 0 57 076	SCHWARTBUCK	13,10	577	44	2301
01 0 57 077	SELENT	4,26	1 359	319	2309
01 0 57 078	STAKENDORF	7,96	462	58	2306
01 0 57 079	STEIN	3,67	552	150	2304
01 0 57 080	STOLPE	23,21	1 063	46	2355
01 0 57 081	STOLTENBERG	7,78	363	47	2301
01 0 57 082	TROENDEL	7,58	382	50	2322
01 0 57 083	TASDDORF	5,12	282	55	2350
01 0 57 084	WAHLSTORF	14,83	427	29	2308
01 0 57 085	WANKENDORF	13,34	2 338	175	2355
01 0 57 086	WARNAU	3,98	316	79	2309
01 0 57 087	WENDTORF	4,37	670	153	2304
01 0 57 088	WISCH	9,19	492	54	2306
01 0 57 089	WITTMOLDT	5,71	185	32	2320
01 0 57 090	FARGAU-PRATJAU	23,53	630	27	2301
01 0 57	ZUSAMMEN:	1 081,29	115 353	107	X
01 0 58	RENDSBURG-ECKERNFOERDE				
	SITZ: RENDSBURG, STADT				
01 0 58 001	ACHTERWEHR	15,68	709	45	2301
01 0 58 002	AHLEFELD	4,18	165	39	2372
01 0 58 003	ALT DUVENSTEDT	21,15	1 320	62	2371
01 0 58 004	ALTENHOF	12,09	366	30	2330
01 0 58 005	ALTENHOLZ	19,48	9 206	473	2300
01 0 58 007	ARPSDDORF	12,10	236	20	2351
01 0 58 008	ASCHEFFEL	10,39	621	60	2331
01 0 58 009	AUKRUG	49,90	2 943	59	2356
01 0 58 010	BARGSTALL	4,63	139	30	2371
01 0 58 011	BARGSTEDT	25,29	631	25	2371
01 0 58 012	BARKELSBY	17,85	1 409	79	2331
01 0 58 013	BELDORF	12,00	324	27	2215
01 0 58 014	BENDORF	20,72	449	22	2211
01 0 58 015	BERINGSTEDT	14,26	706	50	2211
01 0 58 016	BISSEE	9,27	173	19	2351
01 0 58 017	BISTENSEE	5,87	233	40	2331
01 0 58 018	BLUMENTHAL	7,80	606	78	2301
01 0 58 019	BOEHNHUSEN	5,29	330	62	2302
01 0 58 021	BOKEL	15,27	513	34	2371
01 0 58 022	BORDESHOLM	10,17	6 120	602	2352
01 0 58 023	BORGDDORF-SEEDORF	6,06	334	50	2353
01 0 58 024	BORGSTEDT	10,47	1 007	96	2371
01 0 58 025	BORNHOLT	11,09	148	13	2211
01 0 58 026	BOVENAU	26,20	864	33	2371
01 0 58 027	BRAMMER	13,66	324	24	2371
01 0 58 028	BREDENBEK	12,43	947	76	2371
01 0 58 029	BREIHOLZ	18,50	1 160	63	2371
01 0 58 030	BREKENDORF	20,48	697	34	2372
01 0 58 031	BRINJAHE	4,61	136	30	2371
01 0 58 032	BRODERSBY	9,82	641	65	2341
01 0 58 033	BRUEGGE	7,85	905	115	2351
01 0 58 034	BUEDELSDDORF	5,16	10 485	2 032	2370
01 0 58 035	BUENSDORF	13,21	350	26	2371
01 0 58 036	CHRISTIANSHOLM	8,39	215	26	2371
01 0 58 037	DAENISCHENHAGEN	15,71	2 281	145	2301
01 0 58 038	DAETGEN	10,61	404	38	2353
01 0 58 039	DAMENDORF	7,46	317	42	2333
01 0 58 040	DAMP	13,81	1 282	93	2335
01 0 58 042	DOERPHOF	15,02	771	51	2341
01 0 58 043	ECKERNFOERDE, STADT	17,13	23 064	1 346	2330
01 0 58 044	EHNDDORF	14,72	384	26	2351
01 0 58 045	EISENDORF	5,49	153	28	2353
01 0 58 046	ELLERDDORF	10,20	314	31	2351
01 0 58 047	ELSDORF-WESTERMUEHLEN	27,51	1 242	45	2371
01 0 58 048	EMBUEHREN	7,45	246	33	2371
01 0 58 049	EMKENDORF	38,92	1 312	34	2371
01 0 58 050	FELDE	13,87	1 754	126	2301
01 0 58 051	FELM	18,96	1 480	78	2301
01 0 58 052	FLECKEBY	12,31	1 475	120	2334
01 0 58 053	FLINTBEK	17,56	6 381	363	2302
01 0 58 054	FOCKBEK	26,52	4 904	185	2371
01 0 58 055	FRIEDRICHSGRABEN	5,39	59	11	2371
01 0 58 056	FRIEDRICHSHOLM	7,09	374	53	2371
01 0 58 057	GAMMELBY	8,30	420	51	2330
01 0 58 058	GETTORF	9,19	5 272	574	2303
01 0 58 059	GNUTZ	22,95	927	40	2351
01 0 58 061	GOKELS	10,63	474	45	2215
01 0 58 062	GRAUEL	6,08	194	32	2354
01 0 58 063	GREVENKRUG	4,16	222	53	2301
01 0 58 064	GROSS BUCHWALD	8,94	315	35	2351

## 2 GEMEINDEN IN SYSTEMATISCHER ORDNUNG MIT SCHLUESSELNUMMER, FLAECHE, WOHNBEVOELKERUNG, BEVOELKERUNGSDICHTE UND POSTLEITZAHL AM 31.12.1978

SCHLUESSEL- NUMMER	LAND, REG.-BEZIRK, KREIS, GEMEINDE	FLAECHE KM <sup>2</sup>	BEVOEL- KERUNG	BEV. DICHT JE KM <sup>2</sup>	POST- LEIT ZAHL
01 0 58 065	GROSS VOLLSTEDT	9,04	690	76	2371
01 0 58 066	GROSS WITTENSEE	23,65	962	41	2333
01 0 58 067	GUERY	11,95	775	65	2334
01 0 58 068	HAALE	13,02	468	36	2371
01 0 58 069	HABY	5,79	330	57	2333
01 0 58 070	HAMDORF	30,85	1 131	37	2371
01 0 58 071	HAMMEDDEL	9,29	365	39	2371
01 0 58 072	HANERPAU-HADEMARSCHEN	14,36	3 132	218	2215
01 0 58 073	HASSMOOR	10,28	254	25	2373
01 0 58 074	HEINKENBORSTEL	7,54	176	23	2354
01 0 58 075	HOERSTEN	8,83	47	5	2371
01 0 58 076	HOFFELD	6,62	163	25	2352
01 0 58 077	HOHENWESTEDT	17,83	4 269	239	2354
01 0 58 078	HOHN	32,01	1 691	53	2371
01 0 58 080	MOLTSEE	21,71	1 058	49	2331
01 0 58 081	HOLZBUNGE	5,19	290	56	2333
01 0 58 082	HOLZDORF	17,35	822	47	2331
01 0 58 083	HUETTEN	6,94	179	26	2331
01 0 58 084	HUMMELFELD	7,91	242	31	2334
01 0 58 085	JAHRSDORF	8,75	220	25	2354
01 0 58 086	JEVENSTEDT	45,94	2 520	55	2371
01 0 58 087	KARBY	2,06	515	250	2341
01 0 58 088	KLEIN WITTENSEE	4,30	165	38	2333
01 0 58 089	KOENIGSHUEGEL	6,27	147	23	2371
01 0 58 090	KOSEL	30,00	1 175	39	2332
01 0 58 091	KROGASPE	11,82	428	36	2351
01 0 58 092	KRONSHAGEN	5,34	12 654	2 370	2300
01 0 58 093	KRUMMWISCH	13,91	542	39	2371
01 0 58 094	LANGWEDEL	24,22	1 180	49	2351
01 0 58 096	LINDAU	25,18	1 213	48	2301
01 0 58 097	LOHE-FOEHRDEN	15,97	1 130	71	2371
01 0 58 098	LOOP	8,34	217	26	2351
01 0 58 099	LOOSE	13,12	669	51	2331
01 0 58 100	LUETJENWESTEDT	22,31	548	25	2371
01 0 58 101	LUHNSTEDT	15,34	389	25	2371
01 0 58 102	GOOSEFELD	9,98	550	55	2330
01 0 58 103	MEEZEN	8,60	281	33	2354
01 0 58 104	MELSDOPF	5,86	1 391	237	2300
01 0 58 105	MIELKENDORF	7,70	958	124	2301
01 0 58 106	MOEREL	8,63	179	21	2354
01 0 58 107	MOLFSEE	7,25	3 733	515	2300
01 0 58 108	MUEHBRÖCK	5,30	447	84	2352
01 0 58 109	NEGENHARRIE	12,43	306	25	2351
01 0 58 110	NEUDORF-BORNSTEIN	14,17	908	64	2303
01 0 58 111	NEU DUVENSTEDT	5,71	154	27	2371
01 0 58 112	NEUWITTENDEK	9,49	736	78	2303
01 0 58 113	NIEBOPSTEL	16,40	543	33	2371
01 0 58 115	NINDORF	14,09	531	38	2354
01 0 58 116	NOER	13,88	661	48	2303
01 0 58 117	NORTORF, STADT	12,77	6 082	476	2353
01 0 58 118	NUEBBEL	14,05	1 203	86	2371
01 0 58 119	OLDENBUETTEL	7,97	265	33	2215
01 0 58 120	OLDENHUETTEN	4,31	147	34	2371
01 0 58 121	OSDORF	19,87	1 650	83	2301
01 0 58 122	OSTENFELD (RENSBURG)	7,27	465	64	2373
01 0 58 123	OSTERBY	9,84	658	67	2331
01 0 58 124	OSTERROENFELD	16,12	2 998	186	2370
01 0 58 125	OSTERSTEDT	10,95	574	52	2211
01 0 58 126	OTTENDORF	3,55	819	231	2300
01 0 58 127	OWSCHLAG	39,32	2 456	62	2372
01 0 58 128	PADENSTEDT	14,59	741	51	2351
01 0 58 129	PRINZENMOOR	5,34	180	34	2371
01 0 58 130	QUARNBEK	16,17	1 508	93	2300
01 0 58 131	RADE B. HOHENWESTEDT	3,22	103	32	2354
01 0 58 132	RADE B. RENDSBURG	6,48	251	39	2371
01 0 58 133	REESDORF	3,07	94	31	2301
01 0 58 134	REMMELS	9,49	436	46	2354
01 0 58 135	RENSBURG, STADT	25,22	33 088	1 312	2370
01 0 58 136	RICKERT	5,52	848	154	2370
01 0 58 137	RIESEBY	38,84	1 944	50	2332
01 0 58 138	RODENBEK	7,09	490	69	2301
01 0 58 139	RUMOHR	8,60	735	85	2301
01 0 58 140	SCHACHT-AUDORF	6,58	3 952	601	2373
01 0 58 141	SCHIERENSEE	9,18	367	40	2301
01 0 58 142	SCHINKEL	10,21	867	85	2303
01 0 58 143	SCHMALSTEDT	4,81	227	47	2301
01 0 58 144	SCHOENBEK	6,11	159	26	2351
01 0 58 145	SCHOENHORST	3,55	321	90	2302
01 0 58 146	SCHUELLEDORF	12,64	454	36	2373
01 0 58 147	SCHUELPE B. NORTORF	9,86	788	80	2353
01 0 58 148	SCHUELPE B. RENDSBURG	10,33	855	83	2371
01 0 58 150	SCHWEDENECK	28,52	2 483	87	2301
01 0 58 151	SEEFELD	6,77	331	49	2215
01 0 58 152	SEHESTEDT	15,25	632	41	2371
01 0 58 153	SOEREN	6,50	126	19	2301
01 0 58 154	SOPHIENHAMM	5,92	308	52	2371
01 0 58 155	STAFSTEDT	11,83	359	30	2371
01 0 58 156	STEENFELD	11,02	406	37	2215
01 0 58 157	STRANDE	13,72	1 781	130	2301
01 0 58 158	TACKESDORF	7,65	102	13	2211
01 0 58 159	TAPPENDORF	6,68	287	43	2354
01 0 58 160	TECHELSDORF	4,35	185	43	2302
01 0 58 161	THADEN	12,03	283	24	2215
01 0 58 162	THUMBY	27,39	550	20	2335
01 0 58 163	TIMMASPE	15,38	797	52	2351
01 0 58 164	TODENBUETTEL	11,83	929	79	2371
01 0 58 165	TUETTENDORF	17,90	907	51	2303

## 2 GEMEINDEN IN SYSTEMATISCHER ORDNUNG MIT SCHLUESSELNUMMER, FLAECHE, WOHNBEVOELKERUNG, BEVOELKERUNGSDICHTE UND POSTLEITZAHL AM 31.12.1978

SCHLUESSEL- NUMMER	LAND, REG.-BEZIRK, KREIS, GEMEINDE	FLAECHE KM <sup>2</sup>	BEVOEL- KERUNG	BEV. DICHT JE KM <sup>2</sup>	POST- LEIT ZAHL
01 0 58 166	WAABS	33,25	1 242	37	2331
01 0 58 167	WAPELFELD	8,12	245	30	2354
01 0 58 168	WARDER	8,69	325	37	2351
01 0 58 169	WASBEK	23,50	1 740	74	2351
01 0 58 170	WATTENBEK	6,05	1 883	311	2352
01 0 58 171	WESTENSEE	36,91	1 368	37	2301
01 0 58 172	WESTERROENFELD	7,81	3 333	427	2370
01 0 58 173	WINDEBY	15,42	843	55	2330
01 0 58 174	WINNEMARK	9,60	738	77	2341
01 0 58	ZUSAMMEN:	2 185,43	241 475	110	X
01 0 59	SCHLESWIG-FLENSBURG				
	SITZ: SCHLESWIG, STADT				
01 0 59 001	ALT BENNEBEK	14,19	332	23	2382
01 0 59 002	ARNIS, STADT	0,45	556	1 236	2341
01 0 59 005	BERGENHUSEN	18,21	691	38	2381
01 0 59 006	BOEEL	13,66	670	49	2341
01 0 59 008	BOEKLUND	7,88	1 180	150	2381
01 0 59 009	BOERM	18,24	704	39	2381
01 0 59 010	BOLLINGSTEDT	27,02	1 146	42	2381
01 0 59 011	BOPEN	18,50	877	47	2347
01 0 59 012	BORGWEDDEL	9,96	499	50	2381
01 0 59 014	BREBEL	6,95	335	48	2347
01 0 59 016	BROEDERSBY	10,37	487	47	2381
01 0 59 018	BUSDORF	5,36	1 534	286	2381
01 0 59 019	DANNEWERK	16,65	992	60	2381
01 0 59 020	DOERPSTEDT	16,62	528	32	2381
01 0 59 021	DOLLROTTFELD	4,98	243	49	2347
01 0 59 022	EKENIS	8,01	258	32	2341
01 0 59 023	ELLINGSTEDT	21,49	673	31	2381
01 0 59 024	ERFDE	33,94	1 976	58	2371
01 0 59 026	FAHRDORF	12,00	1 905	159	2381
01 0 59 032	GELTORF	6,08	283	35	2381
01 0 59 033	GOLTOFT	3,09	184	60	2381
01 0 59 034	GROEDERSBY	6,64	231	35	2340
01 0 59 035	GROSS RHEIDE	15,37	647	42	2381
01 0 59 037	HAVETOFT	14,51	839	58	2381
01 0 59 038	HAVETOFTLOIT	14,90	788	53	2381
01 0 59 039	HOLLINGSTEDT	17,51	824	47	2381
01 0 59 041	HUESBY	9,67	528	55	2381
01 0 59 042	IDSTEDT	13,42	756	56	2381
01 0 59 043	JAGEL	11,89	706	59	2381
01 0 59 044	JUEBEK	15,58	1 491	96	2383
01 0 59 045	KAPPELN, STADT	43,00	11 381	265	2340
01 0 59 047	KIESBY	3,67	196	53	2341
01 0 59 049	KLAPPHOLZ	8,22	368	45	2381
01 0 59 050	KLEIN BENNEBEK	25,63	526	21	2382
01 0 59 051	KLEIN RHEIDE	12,82	260	20	2382
01 0 59 053	KROPP	32,40	5 002	154	2382
01 0 59 055	LOIT	6,69	300	45	2381
01 0 59 056	LOTTORF	5,79	182	31	2381
01 0 59 057	LUERSCHAU	16,52	904	55	2381
01 0 59 058	MEGGERDORF	23,51	738	31	2371
01 0 59 060	MOHRKIRCH	14,40	967	67	2341
01 0 59 062	NEUBEREND	4,56	788	181	2381
01 0 59 063	NORDERBRARUP	3,98	487	122	2347
01 0 59 064	NORDERSTAPEL	15,91	745	47	2251
01 0 59 065	NOTTFELD	3,19	160	50	2347
01 0 59 067	OERSBERG	7,09	316	45	2341
01 0 59 068	RABENKIRCHEN-FAULUECK	14,21	737	52	2341
01 0 59 069	RUEDE	6,10	274	45	2394
01 0 59 070	RUEGGE	6,01	225	37	2341
01 0 59 071	SATRUP	23,96	2 898	121	2394
01 0 59 072	SAUSTRUP	8,14	261	32	2347
01 0 59 073	SCHAALBY	24,99	1 373	55	2381
01 0 59 074	SCHEGGEROTT	6,32	354	56	2341
01 0 59 075	SCHLESWIG, STADT	24,30	30 285	1 246	2380
01 0 59 076	SCHNARUP-THUMBY	10,72	581	54	2381
01 0 59 077	SCHUBY	23,93	2 133	89	2381
01 0 59 078	SELK	10,06	696	69	2381
01 0 59 079	SILBERSTEDT	37,89	1 434	38	2381
01 0 59 080	STEINFELD	8,73	526	60	2381
01 0 59 081	STOLK	14,54	774	53	2381
01 0 59 082	STRUXDORF	13,37	693	52	2381
01 0 59 083	SUEDERBRARUP	8,10	3 314	409	2347
01 0 59 084	SUEDERFAHRENSTEDT	9,15	409	45	2381
01 0 59 085	SUEDERSTAPEL	16,96	1 059	62	2251
01 0 59 086	TAARSTEDT	13,69	803	59	2381
01 0 59 087	TETENHUSEN	23,67	805	34	2371
01 0 59 088	TIELEN	13,32	336	25	2371
01 0 59 090	TOLK	10,47	966	92	2381
01 0 59 092	TREIA	21,66	1 223	56	2381
01 0 59 093	UELSBY	10,63	470	44	2361
01 0 59 094	ULSNIS	19,82	683	34	2381
01 0 59 095	WAGERSROTT	5,64	272	48	2347
01 0 59 096	WOHLDE	14,43	538	37	2381
01 0 59 097	TWEDT	12,56	446	36	2381
01 0 59 098	NUEBEL	18,29	1 168	64	2381
01 0 59 101	ADELBY	4,61	308	67	2390
01 0 59 102	AHNEBY	3,80	226	59	2396
01 0 59 103	AUSACKER	9,08	589	65	2395
01 0 59 105	BOEXLUND	4,40	90	20	2261
01 0 59 106	DOLLERUP	13,13	843	64	2391
01 0 59 107	EGGEBEK	16,68	1 737	104	2384

## 2 GEMEINDEN IN SYSTEMATISCHER ORDNUNG MIT SCHLUESSELNUMMER, FLAECHE, WOHNBEVOELKERUNG, BEVOELKERUNGSDICHTE UND POSTLEITZAHL AM 31.12.1978

SCHLUESSEL- NUMMER	LAND, REG.-BEZIRK, KREIS, GEMEINDE	FLAECHE KM <sup>2</sup>	BEVOEL- KERUNG	BEV. DICHT JE KM <sup>2</sup>	POST- LEIT ZAHL
01 0 59 109	ESGRUS	18,06	1 014	56	2341
01 0 59 112	GELTING	19,92	1 936	97	2341
01 0 59 113	GLUECKSBURG (OSTSEE), STADT	39,68	7 495	189	2392
01 0 59 115	GROSSENWIEHE	30,22	2 038	67	2391
01 0 59 116	GROSSSOLT	25,09	1 648	66	2391
01 0 59 118	GRUNDHOF	11,56	869	75	2391
01 0 59 119	HANDEWITT	64,52	4 342	67	2391
01 0 59 120	HARRISLEE	18,84	7 704	409	2391
01 0 59 121	HASSELEERG	11,30	870	77	2340
01 0 59 123	HOERUP	18,15	550	30	2391
01 0 59 124	HOLT	13,42	171	13	2261
01 0 59 126	HUERUP	16,22	1 185	73	2395
01 0 59 127	HUSBY	19,31	1 741	90	2395
01 0 59 128	JANNEY	14,49	391	27	2391
01 0 59 129	JARDELUND	16,63	259	16	2261
01 0 59 131	JERRISHOE	16,32	678	42	2391
01 0 59 132	JOERL	19,68	656	33	2391
01 0 59 136	KRONSGAARD	5,92	244	41	2341
01 0 59 137	LANGBALLIG	15,39	992	64	2391
01 0 59 138	LANGSTEDT	13,17	722	55	2384
01 0 59 141	MAASBUELL	7,71	756	98	2391
01 0 59 142	MAASHOLM	8,40	729	87	2341
01 0 59 143	MEDELBY	9,75	664	68	2261
01 0 59 144	MEYN	12,40	591	48	2391
01 0 59 145	MUNKBRARUP	13,26	846	64	2392
01 0 59 147	NIEBY	8,07	350	43	2341
01 0 59 148	NIESGRAU	9,82	634	65	2341
01 0 59 149	NORDHACKSTEDT	12,47	433	35	2391
01 0 59 150	OEVERSEE	15,42	1 683	109	2391
01 0 59 151	OSTERBY	12,35	310	25	2261
01 0 59 152	POMMERBY	5,55	222	40	2341
01 0 59 153	QUERN	22,85	1 345	59	2391
01 0 59 154	RABEL	8,84	496	56	2341
01 0 59 155	PABENHOLZ	5,80	288	50	2341
01 0 59 157	RINGSBERG	5,26	366	70	2391
01 0 59 158	SCHAFFLUND	19,09	1 109	58	2391
01 0 59 159	SIEVERSTEDT	31,08	1 423	46	2381
01 0 59 161	SOERUP	44,31	4 070	92	2393
01 0 59 162	SOLLERUP	12,98	469	36	2381
01 0 59 163	STANGHECK	10,00	304	30	2341
01 0 59 164	STEINBERG	16,24	1 009	62	2391
01 0 59 165	STEINBERGKIRCHE	12,88	1 131	88	2391
01 0 59 167	STERUP	17,13	1 356	79	2396
01 0 59 168	STOLTEGUELL	16,40	692	42	2341
01 0 59 169	SUEDERHACKSTEDT	10,18	331	33	2381
01 0 59 171	TAPP	16,00	4 780	299	2391
01 0 59 173	WALLSBUELL	13,23	742	56	2391
01 0 59 174	WANDERUP	28,64	1 634	57	2391
01 0 59 176	WEES	12,75	1 469	115	2391
01 0 59 177	WEESBY	21,45	410	19	2261
01 0 59 178	WESTERHOLZ	14,74	624	42	2391
01 0 59 179	LINDENWITT	53,27	1 761	33	2391
01 0 59 180	JARPLUND-WEDING	13,22	3 114	236	2390
01 0 59 181	SANKELMARK	20,78	1 141	55	2391
01 0 59 182	FREIENWILL	15,31	1 157	76	2391
01 0 59	ZUSAMMEN:	2 071,20	179 656	87	X
01 0 60	SEGEBERG				
	SITZ: BAD SEGEBERG, STADT				
01 0 60 002	ALVESLOHE	23,53	1 880	80	2081
01 0 60 003	ARMSTEDT	8,92	294	33	2351
01 0 60 004	BAD BRAMSTEDT, STADT	23,77	9 533	401	2357
01 0 60 005	BAD SEGEBERG, STADT	19,11	13 398	701	2360
01 0 60 006	BAHRENHOF	5,71	167	29	2061
01 0 60 007	PARK	20,44	737	36	2361
01 0 60 008	BEBENSEE	6,68	569	85	2361
01 0 60 009	BIMOEHLEN	17,20	619	36	2357
01 0 60 010	BLUNK	10,71	374	35	2361
01 0 60 011	BOOSTEDT	27,10	4 402	162	2351
01 0 60 012	BORNHOEVED	14,85	2 590	174	2351
01 0 60 013	RORSTEL	5,12	99	19	2351
01 0 60 014	BUCHHOLZ (FORSTGUTSBEZIRK), GEMFR. GEBIET <sup>1)</sup>	40,92	-	-	2362
01 0 60 015	BUEHNSDORF	4,14	236	57	2061
01 0 60 016	DALDORF	15,16	616	41	2351
01 0 60 017	DAMSDORF	7,76	197	25	2361
01 0 60 018	DREGGERS	2,79	52	19	2061
01 0 60 019	ELLERAU	6,97	4 178	599	2086
01 0 60 020	FAHRENKRUG	6,22	1 154	186	2360
01 0 60 021	FOERDEN-BARL	9,23	249	27	2211
01 0 60 022	FREDESDORF	5,89	206	35	2361
01 0 60 023	FUHLENDORF	6,78	352	52	2351
01 0 60 024	GESCHENDORF	5,70	408	72	2361
01 0 60 025	GLASAU	18,82	806	43	2421
01 0 60 026	GOENNEBEK	14,86	387	26	2351
01 0 60 027	GROSSENASPE	45,62	2 073	45	2351
01 0 60 028	GROSS KUMMERFELD	30,19	1 544	51	2351
01 0 60 029	GROSS NIENDORF	10,68	511	48	2361
01 0 60 030	GROSS ROENNAU	6,38	400	63	2361
01 0 60 031	HAGEN	8,20	314	38	2351
01 0 60 033	HARDEBEK	10,01	439	44	2351
01 0 60 034	HARTENHOLM	15,37	1 383	90	2359
01 0 60 035	HASENKRUG	5,20	241	46	2351
01 0 60 036	HASENMOOR	17,76	592	33	2359
01 0 60 037	HEIDMOOR	18,25	230	13	2359

1) DIE BEWOHNTE TEILE GEHOEREN ALS EXKLAVEN ZU DEN GEMEINDEN  
BARK, HARTENHOLM, HEIDMUEHLEN UND WAHLSTEDT, STADT.

## 2 GEMEINDEN IN SYSTEMATISCHER ORDNUNG MIT SCHLUESSELNUMMER, FLAECHE, WOHNBEVOELKERUNG, BEVOELKERUNGSDICHTE UND POSTLEITZAHL AM 31.12.1978

SCHLUESSEL- NUMMER	LAND, REG.-BEZIRK, KREIS, GEMEINDE	FLAECHE KM <sup>2</sup>	BEVOEL- KERUNG	BEV. DICHTE JE KM <sup>2</sup>	POST- LEIT ZAHL
01 0 60 038	HEIDMUEHLEN	17,82	523	29	2351
01 0 60 039	HENSTEDT-ULZBURG	36,93	17 841	483	2359
01 0 60 040	HITZHUSEN	8,02	921	115	2357
01 0 60 041	HOEGERSDORF	4,94	278	56	2360
01 0 60 042	HUETTBLEK	2,75	203	74	2359
01 0 60 043	ITZSTEDT	7,13	1 002	141	2061
01 0 60 044	KALTENKIRCHEN, STADT	21,92	10 914	498	2358
01 0 60 045	KATTENDORF	9,84	801	81	2358
01 0 60 046	KAYHUDE	5,25	961	183	2061
01 0 60 047	KISDORF	26,08	2 729	105	2359
01 0 60 049	KLEIN ROENNAU	4,53	976	215	2361
01 0 60 050	KREMS II	11,23	343	31	2361
01 0 60 051	KUEKELS	8,45	347	41	2361
01 0 60 052	LATENDORF	17,94	549	31	2351
01 0 60 053	LEEZEN	14,97	1 345	90	2361
01 0 60 054	LENTFOEHRDEN	21,21	1 650	78	2359
01 0 60 056	MOENKLOH	12,52	200	16	2357
01 0 60 057	MOEZEN	7,72	324	42	2360
01 0 60 058	NAHE	10,37	1 868	180	2061
01 0 60 059	NEGERNBOETEL	16,90	808	48	2360
01 0 60 060	NEHMS	15,32	519	34	2361
01 0 60 061	NEUENGOERS	13,40	665	50	2361
01 0 60 062	NEVERSDORF	7,23	513	71	2361
01 0 60 063	NORDERSTEDT, STADT	58,10	63 115	1 086	2000
01 0 60 064	NUETZEN	21,85	600	27	2358
01 0 60 065	OERING	9,09	838	92	2061
01 0 60 066	OERSDORF	6,65	712	107	2358
01 0 60 067	PRONSTORF	36,31	1 259	35	2361
01 0 60 068	RICKLING	38,93	3 748	96	2351
01 0 60 069	ROHLSTORF	19,69	915	46	2361
01 0 60 070	SCHACKENDORF	7,85	573	73	2360
01 0 60 071	SCHIEREN	6,15	273	44	2360
01 0 60 072	SCHMALENSEE	8,68	429	49	2321
01 0 60 073	SCHMALFELD	18,24	1 397	77	2359
01 0 60 074	SCHWISSEL	4,44	254	57	2361
01 0 60 075	SEEDORF	48,92	1 771	36	2361
01 0 60 076	SETH	10,53	1 536	146	2061
01 0 60 077	SIEVERS HUETTEN	7,09	877	124	2359
01 0 60 079	STIPSDORF	3,54	278	79	2360
01 0 60 080	STOCKSEE	11,38	394	35	2323
01 0 60 081	STRUKDORF	7,30	275	38	2361
01 0 60 082	STRUVENHUETTEN	12,87	881	68	2359
01 0 60 084	STUVENBORN	7,97	717	90	2359
01 0 60 085	SUELFELD	26,07	2 789	107	2061
01 0 60 086	TARBK	9,92	192	19	2351
01 0 60 087	TENSFELD	7,64	517	68	2361
01 0 60 088	TODESFELDE	17,24	774	45	2361
01 0 60 089	TRAPPENKAMP	2,82	5 397	1 914	2351
01 0 60 090	TRAVENHORST	8,53	207	24	2361
01 0 60 092	WAHLSTEDT, STADT	15,74	8 883	564	2362
01 0 60 093	WAKENDORF I	5,34	323	60	2061
01 0 60 094	WAKENDORF II	12,80	984	77	2359
01 0 60 095	WEDDELBROOK	14,05	702	50	2357
01 0 60 096	WEEDE	16,41	814	50	2360
01 0 60 097	WENSIN	20,14	620	31	2361
01 0 60 098	WESTERRADE	5,62	385	69	2361
01 0 60 099	WIEMERSDORF	17,59	1 047	60	2351
01 0 60 100	WINSEN	4,08	311	76	2358
01 0 60 101	WITTENBORN	6,19	712	115	2361
01 0 60 102	GROSS GLADEBRUEGGE	10,04	954	95	2360
01 0 60	ZUSAMMEN:	1 344,31	203 963	152	X
01 0 61	STEINBURG				
	SITZ: ITZEHOE, STADT				
01 0 61 001	AASBUETTEL	4,53	91	20	2216
01 0 61 002	AEBTISSINWISCH	3,04	74	24	2211
01 0 61 003	AGETHORST	6,10	157	26	2216
01 0 61 004	ALTENMOOR	6,12	202	33	2200
01 0 61 005	AUFER	5,12	119	23	2211
01 0 61 006	BAHRENFLETH	14,77	547	37	2211
01 0 61 007	BEIDENFLETH	13,57	778	57	2211
01 0 61 008	BEKDORF	1,70	108	64	2213
01 0 61 010	BEKMUENDE	2,90	215	74	2211
01 0 61 011	BESDORF	7,38	269	36	2211
01 0 61 012	BLOMESCHE WILDNIS	6,92	637	92	2208
01 0 61 013	BOKELREHM	2,68	97	36	2211
01 0 61 014	BOKHORST	5,88	148	25	2216
01 0 61 015	BORSFLETH	15,19	757	50	2209
01 0 61 016	BREITENBERG	2,90	252	87	2211
01 0 61 017	BREITENBURG	13,39	1 664	124	2210
01 0 61 018	BROKDORF	19,79	782	40	2211
01 0 61 019	BROKSTEDT	12,61	1 494	118	2351
01 0 61 020	BUETTEL	11,07	351	32	2211
01 0 61 021	CHRISTINENTHAL	3,37	75	22	2211
01 0 61 022	DAEGELING	7,53	799	106	2211
01 0 61 023	DAMMFLETH	16,10	434	27	2213
01 0 61 024	DRAGE	13,56	262	19	2211
01 0 61 025	ECKLAK	15,59	403	26	2211
01 0 61 026	ELSKOP	7,34	163	22	2209
01 0 61 027	ENGELBRECHTSCH WILDNIS	5,10	734	144	2208
01 0 61 028	FITZBEK	10,24	321	31	2211
01 0 61 029	GLUECKSTADT, STADT	22,78	11 791	518	2208
01 0 61 030	GREVENKOP	9,68	330	34	2209
01 0 61 031	GRIBBOHM	13,28	472	36	2211

## 2 GEMEINDEN IN SYSTEMATISCHER ORDNUNG MIT SCHLUESSELNUMMER, FLAECHE, WOHNBEVOELKERUNG, BEVOELKERUNGSDICHTE UND POSTLEITZAHL AM 31.12.1978

SCHLUESSEL- NUMMER	LAND, REG.-BEZIRK, KREIS, GEMEINDE	FLAECHE KM <sup>2</sup>	BEVOEL- KERUNG	BEV. DICHT JE KM <sup>2</sup>	POST- LEIT ZAHL
01 0 61 033	HADENFELD	2,35	86	37	2216
01 0 61 034	HEILIGENSTEDTEN	9,22	1 515	164	2211
01 0 61 035	HEILIGENSTEDTENERKAMP	0,85	635	747	2211
01 0 61 036	HENNSTEDT	10,33	544	53	2211
01 0 61 037	HERZHORN	12,43	1 014	82	2209
01 0 61 038	HINGSTHEIDE	3,83	65	17	2211
01 0 61 039	HODORF	7,50	227	30	2211
01 0 61 040	HOHENASPE	14,08	1 678	119	2211
01 0 61 041	HOHENFELDE	17,94	950	53	2201
01 0 61 042	HOHENLOCKSTEDT	45,42	5 275	116	2214
01 0 61 043	HOLSTENNIENDORF	11,73	433	37	2211
01 0 61 044	HORST (HOLSTEIN)	29,07	3 949	136	2203
01 0 61 045	HUJE	5,50	229	42	2211
01 0 61 046	ITZEHOE, STADT	27,30	34 198	1 253	2210
01 0 61 047	KAAKS	8,55	395	46	2211
01 0 61 048	KAISBORSTEL	2,98	83	28	2216
01 0 61 049	KELLINGHUSEN, STADT	19,11	7 840	410	2217
01 0 61 050	KIEBITZRIEHE	8,70	1 926	221	2201
01 0 61 052	KLEVE	5,57	551	99	2213
01 0 61 053	KOLLMOOR	3,34	39	12	2210
01 0 61 054	KREMPDORF	5,64	285	51	2209
01 0 61 055	KREMPE, STADT	3,33	2 089	627	2209
01 0 61 056	KREMPERHEIDE	3,98	2 262	568	2211
01 0 61 057	KREMPERMOOR	1,56	386	247	2211
01 0 61 058	KRONSMOOR	6,05	206	34	2211
01 0 61 059	KRUMMENDIEK	1,78	53	30	2213
01 0 61 060	KUDENSEE	3,04	213	70	2211
01 0 61 061	LAFGERDORF	5,96	3 252	546	2211
01 0 61 062	LANDRECHT	4,13	144	35	2213
01 0 61 063	LANDSCHEIDE	7,43	303	41	2211
01 0 61 064	LOCKSTEDT	7,31	164	22	2211
01 0 61 065	LOHARBEBEK	6,24	523	84	2214
01 0 61 066	LOOFT	12,43	355	29	2211
01 0 61 067	MEHLBEK	8,92	399	45	2211
01 0 61 068	MOORDIEK	6,30	175	28	2211
01 0 61 069	MOORDORF	4,74	41	9	2211
01 0 61 070	MOORHUSEN	4,68	105	22	2213
01 0 61 071	MUEHLENBARBEK	8,66	294	34	2217
01 0 61 072	MUENSTERDORF	5,11	1 842	360	2211
01 0 61 073	NEUENBROOK	14,29	635	44	2211
01 0 61 074	NEUENDORF B. ELMISHORN	15,78	909	58	2200
01 0 61 075	NEUENDORF B. WILSTER	13,35	444	33	2213
01 0 61 076	NIENBUETTEL	4,16	113	27	2211
01 0 61 077	NOPTORF	20,85	721	35	2211
01 0 61 078	NUTTELN	6,98	237	34	2211
01 0 61 079	DELIXDORF	7,60	2 104	277	2210
01 0 61 080	OESCHBUETTEL	5,48	140	26	2211
01 0 61 081	OLDENBORSTEL	4,24	116	27	2216
01 0 61 082	OLDENDORF	10,71	1 008	94	2211
01 0 61 083	OTTENBUETTEL	10,20	628	62	2211
01 0 61 084	PEISSEN	10,18	291	29	2211
01 0 61 085	POESCHENDORF	6,44	191	30	2216
01 0 61 086	POYENBERG	8,82	330	37	2211
01 0 61 087	PULS	10,90	481	44	2216
01 0 61 088	QUARNSTEDT	10,58	372	35	2211
01 0 61 089	RADE	3,92	123	31	2211
01 0 61 091	REHER	15,29	741	48	2211
01 0 61 092	RETHWISCH	9,86	699	71	2211
01 0 61 093	ROSDORF	5,60	365	65	2211
01 0 61 094	SACHSENBANDE	5,95	178	30	2213
01 0 61 095	SANKT MARGARETHEN	13,24	861	65	2211
01 0 61 096	SARLHUSEN	10,81	377	35	2351
01 0 61 097	SCHENEFELD	4,78	1 902	398	2216
01 0 61 098	SCHLOTFELD	4,81	218	45	2211
01 0 61 099	SIFZBUETTEL	4,08	71	17	2216
01 0 61 100	SILZEN	6,68	146	22	2211
01 0 61 101	SOMMERLAND	18,75	805	43	2201
01 0 61 102	STOERDORF	7,41	154	21	2213
01 0 61 103	STOERKATHEN	2,03	68	33	2211
01 0 61 104	SUEDE RAU	8,86	759	86	2209
01 0 61 105	VAALE	14,90	1 073	72	2211
01 0 61 106	VAALEERMOOR	6,23	203	33	2211
01 0 61 107	WACKEN	7,11	1 392	196	2211
01 0 61 108	WARRINGHOLZ	6,30	237	38	2216
01 0 61 109	WESTERMOOP	4,70	331	70	2211
01 0 61 110	WEWELSFLETH	24,54	1 171	48	2211
01 0 61 111	WIEDENBORSTEL	4,68	12	3	2356
01 0 61 112	WILLENSCHAREN	7,61	154	20	2351
01 0 61 113	WILSTEP, STADT	2,05	4 450	2 171	2213
01 0 61 114	WINSELDORF	5,80	377	65	2214
01 0 61 115	WITTENBERGEN	4,59	155	34	2211
01 0 61 116	WRIST	9,84	2 126	216	2211
01 0 61 117	WULFSMOOR	8,78	303	35	2211
01 0 61 118	KOLLMAR	32,82	1 797	55	2201
01 0 61	ZUSAMMEN:	1 055,90	129 217	122	x
01 0 62	STORMARN				
	SITZ: BAD OLDDESLOE, STADT				
01 0 62 001	AHRENSBURG, STADT	35,30	25 038	709	2070
01 0 62 003	BADENDORF	6,11	685	112	2401
01 0 62 004	BAD OLDDESLOE, STADT	52,55	19 920	379	2060
01 0 62 005	BARGFELD-STEGEN	17,81	2 375	133	2061
01 0 62 006	BARGTHEIDE, STADT	15,83	9 199	581	2072
01 0 62 008	BARNITZ	11,85	644	54	2067



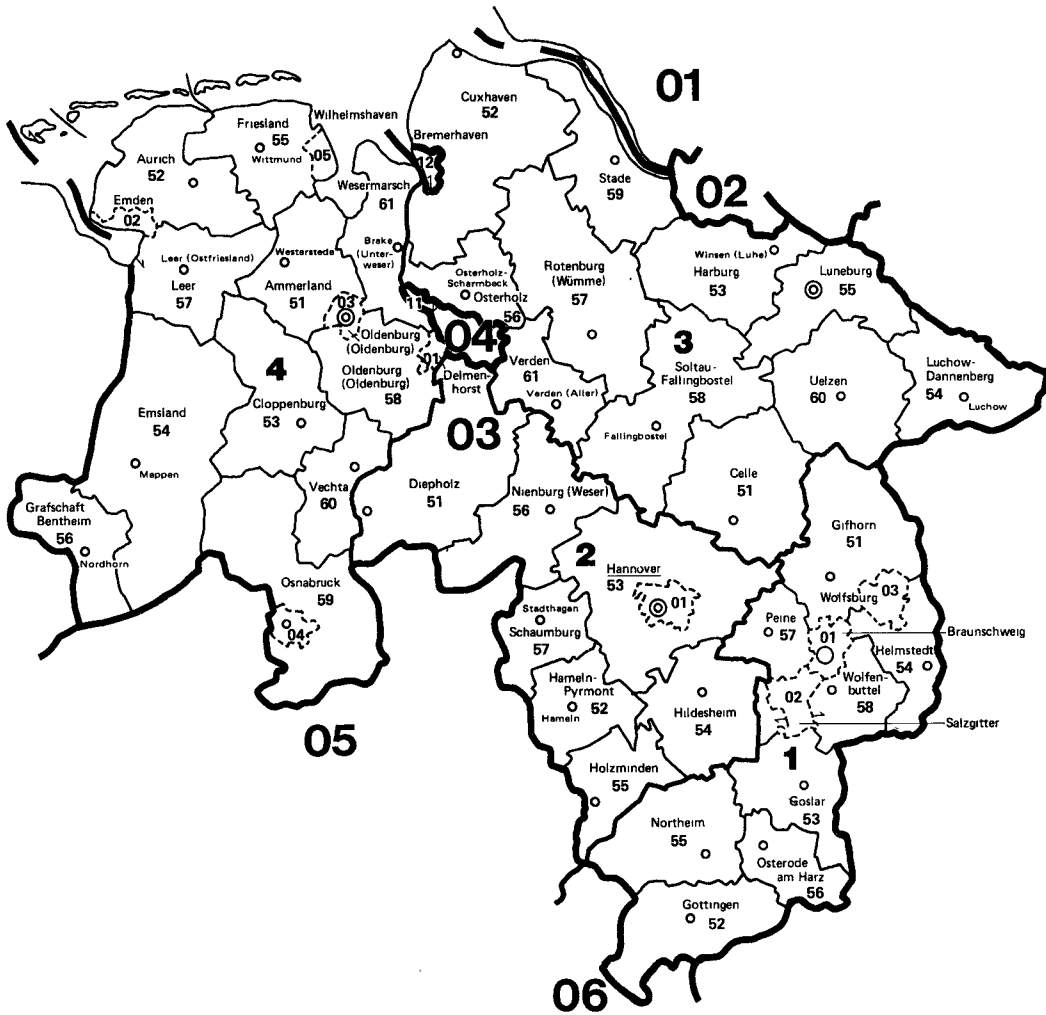
## 2 GEMEINDEN IN SYSTEMATISCHER ORDNUNG MIT SCHLUESSELNUMMER, FLAECHE, WOHNBEVOELKERUNG, BEVOELKERUNGSDICHTE UND POSTLEITZAHL AM 31.12.1978

SCHLUESSEL- NUMMER	LAND, REG.-BEZIRK, KREIS, GEMEINDE	FLAECHE KM <sup>2</sup>	BEVOEL- KERUNG	BEV. DICHTE JE KM <sup>2</sup>	POST- LEIT ZAHL
01 0 62 009	BARBUETTEL	24,74	7 903	319	2000
01 0 62 011	BRAAK	7,51	591	79	2000
01 0 62 014	DELINGSDORF	8,09	970	120	2071
01 0 62 016	ELMENHORST	14,92	1 813	122	2061
01 0 62 018	GLINDE	11,15	12 999	1 166	2056
01 0 62 019	GRABAU	9,14	683	75	2061
01 0 62 020	GRANDE	7,87	434	55	2077
01 0 62 021	GROENWOHLD	9,79	1 126	115	2071
01 0 62 022	GROSSENSEE	12,10	1 484	123	2077
01 0 62 023	GROSSHANSDORF	11,26	8 530	758	2070
01 0 62 025	HAMBERGE	6,74	969	144	2401
01 0 62 026	HAMFELDE	2,72	371	136	2071
01 0 62 027	HAMMOOR	7,82	753	96	2071
01 U 62 031	HEIDEKAMP	3,46	365	105	2067
01 0 62 032	HEILSHOOP	8,50	487	57	2401
01 0 62 033	HOHENFELDE	1,63	58	36	2077
01 0 62 035	HOISDORF	15,79	3 177	201	2071
01 U 62 036	JERSBEK	17,73	1 305	74	2072
01 J 62 039	KLEIN WESENBERG	8,74	450	51	2061
01 0 62 040	KOETHEL	3,85	245	64	2071
01 0 62 045	LUETJENSEE	14,04	2 647	189	2073
01 0 62 046	MEDDEWADE	3,10	647	209	2061
01 0 62 048	MOENKHAGEN	7,30	476	65	2401
01 0 62 050	NERITZ	4,66	345	74	2060
01 0 62 051	NIENWOHLD	9,38	428	46	2061
01 0 62 053	OSTSTEINBEK	11,37	7 150	629	2000
01 0 62 056	POELITZ	12,97	1 058	82	2061
01 0 62 058	RAUSDORF	4,87	179	37	2071
01 0 62 059	REHHRORST	16,18	520	32	2401
01 0 62 060	REINBEK, STADT	31,23	24 454	783	2057
01 0 62 061	REINFELD (HOLSTEIN), STADT	17,28	6 710	388	2067
01 0 62 062	RETHWISCH	13,24	854	65	2061
01 C 62 065	PUEMPEL	15,89	909	57	2061
01 0 62 069	SIEK	12,66	1 817	144	2071
01 0 62 071	STAPELFELD	10,12	1 277	126	2000
01 0 62 076	TANGSTEDT	39,86	5 502	138	2000
01 0 62 078	TODENDORF	12,81	932	73	2071
01 0 62 081	TREMSBUETTEL	10,33	1 278	124	2071
01 0 62 082	TRITTAU	28,59	5 636	197	2077
01 0 62 083	WESTERAU	15,37	716	47	2061
01 0 62 086	WITZHAVE	7,87	866	110	2071
01 0 62 087	ZARPEN	11,73	1 339	114	2401
01 0 62 088	BRUNSBEK	14,42	1 082	75	2077
01 0 62 089	LASBEK	12,40	962	78	2061
01 0 62 090	AMMERSBEK	17,70	8 106	458	2071
01 0 62 091	STEINBURG	23,91	1 883	79	2074
01 0 62 092	TRAVENBRUECK	26,47	1 293	49	2060
01 0 62 093	FELDHORST	15,48	494	32	2067
01 0 62 094	WESENBERG	11,98	540	45	2061
01 0 62	ZUSAMMEN:	766,21	182 674	238	X
01 0	ZUSAMMEN:	15 709,22	2 591 285	165	X
01	ZUSAMMEN:	15 709,22	2 591 285	165	X
02	HAMBURG				
02 0 00 000	HAMBURG, FREIE UND HANSESTADT	747,53	1 664 305	2 226	2000
02	ZUSAMMEN:	747,53	1 664 305	2 226	X



# 03 NIEDERSACHSEN UND 04 BREMEN

Verwaltungsgrenzen nach dem Stand vom 31. 12. 1978



Schlüsselnummern und Namen der Regierungsbezirke  
(In der Karte jeweils nur die Schlüsselnummer)  
1 Braunschweig  
2 Hannover  
3 Lüneburg  
4 Weser-Ems

	Schlüsselnummern	Grenzen	Verwaltungssitze <sup>1)</sup>
Land:	<b>03</b>		Hannover
Regierungsbezirk:	<b>1</b>		
Landkreis:	<b>51</b>		
Kreisfreie Stadt:	<b>01</b>		

<sup>1)</sup> Verwaltungssitze der Kreise sind nur benannt, wenn sie nicht mit dem Namen des Kreises übereinstimmen.



## 2 GEMEINDEN IN SYSTEMATISCHER ORDNUNG MIT SCHLUESSELNUMMER, FLAECHE, WOHNBEVOELKERUNG, BEVOELKERUNGSDICHTE UND POSTLEITZAHL AM 31.12.1978

SCHLUESSEL- NUMMER	LAND, REG.-BEZIRK, KREIS, GEMEINDE	FLAECHE KM <sup>2</sup>	BEVOEL- KERUNG	BEV. DICHT JE KM <sup>2</sup>	POST- LEIT ZAHL
03	LAND NIEDERSACHSEN				
03 1	REG.-BEZ. BRAUNSCHWEIG				
03 1 01 000	BRAUNSCHWEIG, STADT	191,99	263 290	1 371	3300
03 1 02 000	SALZGITTER, STADT	223,86	113 690	508	3320
03 1 03 000	WOLFSBURG, STADT	203,56	127 332	626	3180
03 1 51	GIFHORN				
	SITZ: GIFHORN, STADT				
03 1 51 001	ADENBUETTEL	15,70	1 024	65	3171
03 1 51 002	BARWEDEL	19,76	792	40	3181
03 1 51 003	BERGFELD	10,60	607	57	3181
03 1 51 004	BOKENSDORF	14,47	524	36	3171
03 1 51 005	BROME	36,65	2 402	66	3121
03 1 51 006	CALBERLAH	27,59	3 255	118	3171
03 1 51 007	DEDELSTORF	75,96	1 433	19	3122
03 1 51 008	EHRA-LESSIEN	56,03	1 233	22	3181
03 1 51 009	GIFHORN, STADT	104,81	32 630	311	3170
03 1 51 010	GROSS OESINGEN	57,43	1 481	26	3121
03 1 51 011	HANKENSBUETTEL	34,72	3 651	105	3122
03 1 51 012	HILLERSE	24,07	1 653	69	3171
03 1 51 013	ISENBUEITTEL	18,60	2 608	140	3172
03 1 51 014	JEMBKE	14,55	1 056	73	3181
03 1 51 015	LEIFERDE	27,88	2 844	102	3175
03 1 51 016	MEINE	38,76	4 693	121	3174
03 1 51 017	MEINERSEN	53,35	4 777	90	3176
03 1 51 018	MUEDEN (ALLER)	66,84	3 913	59	3173
03 1 51 019	OBERNHOLZ	37,82	971	26	3122
03 1 51 020	OSLOSS	7,63	1 388	182	3171
03 1 51 021	PARSAU	29,31	1 321	45	3181
03 1 51 022	RIBBESBUETTEL	24,50	1 458	60	3171
03 1 51 023	ROETGESBUETTEL	10,82	1 154	107	3171
03 1 51 024	RUEHEN	30,89	2 669	86	3181
03 1 51 025	SASSENBURG	88,45	6 570	74	3171
03 1 51 026	SCHOENEWOERDE	17,76	739	42	3121
03 1 51 027	SCHWUELPER	20,87	4 543	218	3301
03 1 51 028	SPRAKENSEHL	83,82	1 300	16	3101
03 1 51 029	STEINHORST	57,77	1 329	23	3101
03 1 51 030	TAPPENBECK	5,11	797	156	3181
03 1 51 031	TIDDISCHE	16,75	831	50	3181
03 1 51 032	TUELAU	23,41	1 146	49	3121
03 1 51 033	UMMERN	40,32	1 009	25	3101
03 1 51 034	VORDORF	19,20	2 065	108	3171
03 1 51 035	WAGENHOFF	4,32	704	163	3171
03 1 51 036	WAHRENHOLZ	57,51	2 089	36	3126
03 1 51 037	WASBUETTEL	6,48	1 144	177	3171
03 1 51 038	WESENDORF	31,23	2 738	88	3125
03 1 51 039	WEYHAUSEN	7,99	2 411	302	3171
03 1 51 040	WITTINGEN, STADT	224,96	11 798	52	3120
03 1 51 501	GIEBEL, GEMFR. GEBIET	10,36	-	-	-
03 1 51	ZUSAMMEN:	1 555,05	120 750	78	x
03 1 52	GOETTINGEN				
	SITZ: GOETTINGEN, STADT				
03 1 52 001	ADELEBSEN, FLECKEN	75,85	6 999	92	3404
03 1 52 002	BILSHAUSEN	8,47	2 341	276	3411
03 1 52 003	BODENSEE	7,46	578	77	3429
03 1 52 004	BOVENDEN, FLECKEN	63,45	13 240	209	3406
03 1 52 005	BUEHPEN	13,99	3 553	40	3402
03 1 52 006	DRANSFELD, STADT	28,75	3 565	124	3402
03 1 52 007	DUDERSTADT, STADT	95,61	22 885	239	3428
03 1 52 008	EBERGOETZEN	19,68	1 665	85	3401
03 1 52 009	FRIEDLAND	75,66	6 954	92	3403
03 1 52 010	GIEBOLDEHAUSEN, FLECKEN	19,85	3 025	152	3416
03 1 52 011	GLEICHEN	128,91	8 638	67	3407
03 1 52 012	GOETTINGEN, STADT	116,78	126 865	1 086	3400
03 1 52 013	JUEHNDE	24,49	913	37	3402
03 1 52 014	KREBECK	12,26	1 039	85	3429
03 1 52 015	LANDOLFSHAUSEN	16,22	1 061	65	3401
03 1 52 016	MUENDEN, STADT	121,11	26 115	216	3510
03 1 52 017	NIEMETAL	28,50	1 347	47	3402
03 1 52 018	OBERNFELD	10,72	905	84	3429
03 1 52 019	RHUMSPRINGE	9,36	2 015	215	3429
03 1 52 020	ROLLSHAUSEN	11,67	984	84	3429
03 1 52 021	ROSDORF	66,40	9 859	148	3405
03 1 52 022	RUEDERSHAUSEN	9,44	1 141	121	3429
03 1 52 023	SCHEDEN	26,69	1 942	73	3402
03 1 52 024	SEEBURG	13,45	1 159	86	3401
03 1 52 025	SEULINGEN	11,09	1 267	114	3401
03 1 52 026	STAUFENBERG	77,55	8 479	109	3513
03 1 52 027	WAAKE	7,87	1 385	176	3401
03 1 52 028	WOLLBRANDSHAUSEN	6,27	636	101	3429
03 1 52 029	WOLLERSHAUSEN	9,17	542	59	3429
03 1 52	ZUSAMMEN:	1 116,72	258 097	231	x

## 2 GEMEINDEN IN SYSTEMATISCHER ORDNUNG MIT SCHLUESSELNUMMER, FLÄCHE, WOHNBEVÖLKERUNG, BEVÖLKERUNGSDICHTE UND POSTLEITZAHL AM 31.12.1978

SCHLUESSEL- NUMMER	LAND, REG.-BEZIRK, KREIS, GEMEINDE	FLÄCHE KM <sup>2</sup>	BEVÖL- KERUNG	BEV. DICHT E JE KM <sup>2</sup>	POST- LEIT ZAHL
03 1 53	GOSLAR				
	SITZ: GOSLAR, STADT				
03 1 53 001	ALTENAU, BERGSTADT	4,54	2 546	561	3396
03 1 53 002	BAD HARZBURG, STADT	65,35	25 335	388	3388
03 1 53 003	BRAUNLAGE, STADT	21,64	6 995	323	3389
03 1 53 004	CLAUSTHAL-ZELLERFELD, BERGSTADT	33,95	16 260	479	3392
03 1 53 005	GOSLAR, STADT	92,27	53 606	581	3380
03 1 53 006	HAAUSEN	9,48	950	100	3371
03 1 53 007	LANGELSHEIM, STADT	48,44	14 575	301	3394
03 1 53 008	LIEBENBURG	78,34	10 008	128	3384
03 1 53 009	LÜTTER AM BARENBERGE, FLECKEN	33,33	2 651	80	3372
03 1 53 010	SANKT ANDREASBERG, BERGSTADT	9,86	3 171	322	3424
03 1 53 011	SCHULENBERG IM OBERHARZ	1,74	526	302	3396
03 1 53 012	SEESSEN, STADT	101,97	22 764	223	3370
03 1 53 013	VIENENBURG, STADT	71,13	11 712	165	3387
03 1 53 014	WALLMODEN	16,74	1 195	71	3321
03 1 53 015	WILDEMANN, BERGSTADT	3,34	1 424	426	3391
03 1 53 501	BRAUNLAGE, GEMFR. GEBIET	24,77	4	-	3389
03 1 53 502	GITTELDE, GEMFR. GEBIET	8,00	-	-	-
03 1 53 503	HAAUSEN, GEMFR. GEBIET	8,98	-	-	-
03 1 53 504	HARZ (LANDKREIS GOSLAR), GEMFR. GEBIET	237,09	-	-	-
03 1 53 505	HARZBURG II, GEMFR. GEBIET	30,13	-	-	-
03 1 53 506	HÖHEGEISS, GEMFR. GEBIET	12,77	-	-	-
03 1 53 507	LANGELSHEIM, GEMFR. GEBIET	11,23	-	-	-
03 1 53 508	RIECHENBERGER KLOSTERFORSTEN, GEMFR. GEBIET	2,85	-	-	-
03 1 53 509	SEESSEN I, GEMFR. GEBIET	11,08	-	-	-
03 1 53 510	SEESSEN II, GEMFR. GEBIET	12,41	-	-	-
03 1 53 511	WOLFSHAGEN, GEMFR. GEBIET	12,95	-	-	-
03 1 53	ZUSAMMEN:	964,38	173 722	180	X
03 1 54	HELMSTEDT				
	SITZ: HELMSTEDT, STADT				
03 1 54 001	BAHRDORF	40,43	1 982	49	3181
03 1 54 002	BEIERSTEDT	9,60	510	53	3339
03 1 54 003	BUEDDENSTEDT	19,51	4 005	205	3333
03 1 54 004	DANNDORF	12,75	1 721	135	3181
03 1 54 005	FRELLSTEDT	6,13	1 214	198	3331
03 1 54 006	GEVENSLEBEN	15,15	826	55	3339
03 1 54 007	GRAFHORST	9,65	997	103	3181
03 1 54 008	GRASLEBEN	11,12	2 546	229	3332
03 1 54 009	GROSS TWUELPSTEDT	36,27	2 541	70	3181
03 1 54 010	HELMSTEDT, STADT	46,77	26 867	574	3330
03 1 54 011	INGELEBEN	9,07	487	54	3339
03 1 54 012	JERXHEIM	17,46	1 417	81	3339
03 1 54 013	KÖNIGSLUTTER AM ELM, STADT	130,42	16 587	127	3308
03 1 54 014	LEHRE	71,46	10 157	142	3306
03 1 54 015	MARIENTAL	6,53	1 241	190	3332
03 1 54 016	QUERENHORST	4,62	503	109	3332
03 1 54 017	RAEBKE	11,35	608	54	3331
03 1 54 018	RENNAU	22,60	664	29	3332
03 1 54 019	SCHOENINGEN, STADT	35,25	15 593	442	3338
03 1 54 020	SOELLINGEN	11,55	858	74	3339
03 1 54 021	SUEPPLINGEN	10,35	2 029	196	3334
03 1 54 022	SUEPPLINGENBURG	14,23	689	48	3331
03 1 54 023	THIEFLINGEN	18,78	878	47	3339
03 1 54 024	VELPKE	19,72	3 157	160	3185
03 1 54 025	WAPBERG	7,94	1 029	130	3331
03 1 54 026	WOLSDORF	13,16	1 141	87	3331
03 1 54 501	BRUNSLERBERFELD, GEMFR. GEBIET	4,09	-	-	-
03 1 54 502	HELMSTEDT, GEMFR. GEBIET	17,68	-	-	-
03 1 54 503	KÖNIGSLUTTER, GEMFR. GEBIET	8,90	-	-	-
03 1 54 504	MARIENTAL, GEMFR. GEBIET	15,81	-	-	-
03 1 54 505	NEUHAUS IV, GEMFR. GEBIET	1,67	-	-	-
03 1 54 506	SCHOENINGEN, GEMFR. GEBIET	11,97	-	-	-
03 1 54	ZUSAMMEN:	671,99	100 247	149	X
03 1 55	NORTHEIM				
	SITZ: NORTHEIM, STADT				
03 1 55 001	BAD GANDERSHEIM, STADT	90,40	11 470	127	3353
03 1 55 002	BODENFELDE, FLECKEN	19,91	4 168	209	3417
03 1 55 003	DASSEL, STADT	112,92	12 567	111	3354
03 1 55 004	EINBECK, STADT	165,78	29 089	175	3352
03 1 55 005	HARDEGEN, STADT	83,79	7 338	88	3414
03 1 55 006	KALEFELD	84,10	7 277	87	3355
03 1 55 007	KATLENBURG-LINDAU	71,44	7 613	107	3411
03 1 55 008	KREIENSEN	65,18	8 545	131	3350
03 1 55 009	MORINGEN, STADT	82,15	7 094	86	3413
03 1 55 010	NOERTEN-HARDENBERG, FLECKEN	53,99	8 300	154	3412
03 1 55 011	NORTHEIM, STADT	145,44	32 447	223	3410
03 1 55 012	USLAR, STADT	113,39	16 801	148	3418
03 1 55 501	SOLLING (LANDKREIS NORTHEIM), GEMFR. GEBIET	177,56	-	-	-
03 1 55	ZUSAMMEN:	1 266,05	152 709	121	X
03 1 56	OSTERODE AM HARZ				
	SITZ: OSTERODE AM HARZ, STADT				
03 1 56 001	BAD GRUND (HARZ), BERGSTADT	7,12	3 445	484	3362
03 1 56 002	BAD LAUTERBERG IM HARZ, STADT	39,13	14 256	364	3422

## 2 GEMEINDEN IN SYSTEMATISCHER ORDNUNG MIT SCHLUESSELNUMMER, FLAECHE, WOHNBEVOELKERUNG, BEVOELKERUNGSDICHTE UND POSTLEITZAHL AM 31.12.1978

SCHLUESSEL- NUMMER	LAND, REG.-BEZIRK, KREIS, GEMEINDE	FLAECHE KM <sup>2</sup>	BEVOEL- KERUNG	BEV. DICHT JE KM <sup>2</sup>	POST- LEIT ZAHL
03 1 56 003	PAD SACHSA, STADT				
03 1 56 004	BADENHAUSEN	33,13	8 507	257	3423
03 1 56 005	EISDORF	7,41	2 046	276	3363
03 1 56 006	ELBINGERODE	10,55	1 765	167	3363
03 1 56 007	GITTELDE, FLECKEN	5,62	437	78	3421
03 1 56 008	HATTORF AM HARZ	12,55	2 374	189	3363
03 1 56 009	HERZBERG AM HARZ, STADT	29,15	3 958	136	3415
03 1 56 010	HOERDEN	71,93	16 392	228	3420
03 1 56 011	OSTERODE AM HARZ, STADT	7,81	1 019	130	3421
03 1 56 012	WALKENRIED	102,37	28 821	282	3360
03 1 56 013	WIEDA	12,91	2 481	192	3425
03 1 56 014	WINDHAUSEN	6,53	2 011	308	3426
03 1 56 015	WULFTEN	3,54	1 207	341	3362
03 1 56 016	ZORGE	14,81	1 985	134	3411
03 1 56 501	HARZ (LANDKREIS OSTERODE AM HARZ), GEMFR. GEBIET	2,20	1 662	755	3421
03 1 56	ZUSAMMEN:	267,48	-	-	-
03 1 56			92 366	146	X
03 1 57	PEINE				
	SITZ: PEINE, STADT				
03 1 57 001	EDEMISSEN	103,56	10 020	97	3155
03 1 57 002	HOHENHAMELN	69,41	7 810	113	3164
03 1 57 003	ILSEDE	28,97	12 008	414	3152
03 1 57 004	LAHSTEDT	43,50	9 830	226	3153
03 1 57 005	LENGEDE	35,06	9 611	274	3325
03 1 57 006	PEINE, STADT	118,96	47 731	401	3150
03 1 57 007	VECHELDE	74,84	12 594	168	3303
03 1 57 008	WENDEBURG	65,33	8 154	125	3304
03 1 57	ZUSAMMEN:	539,63	117 758	218	X
03 1 58	WOLFENBUETTEL				
	SITZ: WOLFENBUETTEL, STADT				
03 1 58 001	ACHIM	15,81	762	48	3341
03 1 58 002	BADDECKENSTEDT	20,46	2 876	141	3326
03 1 58 003	BOERSSUM	14,77	2 274	154	3344
03 1 58 004	BURGDORF	24,06	2 274	95	3321
03 1 58 005	CRAMME	12,40	871	70	3341
03 1 58 006	CREMLINGEN	59,25	11 175	189	3302
03 1 58 007	DAHLUM	15,12	816	54	3307
03 1 58 008	DENKTE	18,15	1 956	108	3341
03 1 58 009	CETTUM	17,16	1 322	77	3305
03 1 58 010	DORSTADT	10,36	694	67	3341
03 1 58 011	ELBE	16,71	1 836	110	3321
03 1 58 012	FRKERODE	13,34	873	65	3305
03 1 58 013	EVESSEN	17,55	1 185	68	3305
03 1 58 014	FLOETHE	18,83	1 167	62	3341
03 1 58 015	GIELDE	9,16	842	92	3341
03 1 58 016	HAVERLAH	16,84	1 588	94	3321
03 1 58 017	HEDEPER	15,70	666	42	3341
03 1 58 018	HEERE	15,28	984	64	3321
03 1 58 019	HEININGEN	8,40	726	86	3341
03 1 58 020	HORNBURG, STADT	22,17	2 889	130	3343
03 1 58 021	KISSENBRUECK	6,64	1 132	170	3341
03 1 58 022	KNEITLINGEN	17,56	855	49	3307
03 1 58 023	OHNUM	8,38	684	82	3341
03 1 58 024	REMLINGEN	21,59	1 781	82	3346
03 1 58 025	ROKLUM	8,34	627	75	3341
03 1 58 026	SCHLADEN	30,50	5 368	176	3342
03 1 58 027	SCHOEPENSTEDT, STADT	39,65	5 794	146	3307
03 1 58 028	SEHLDE	20,38	1 088	53	3321
03 1 58 029	SEMENSTEDT	11,71	668	57	3341
03 1 58 030	SICKTE	25,07	4 542	181	3305
03 1 58 031	UEHRDE	24,33	1 227	50	3307
03 1 58 032	VAHLBERG	16,00	882	49	3307
03 1 58 033	VELTHEIM (OHE)	8,64	885	102	3305
03 1 58 034	WERLABURGDORF	11,96	918	77	3341
03 1 58 035	WINNIGSTEDT	12,05	902	75	3307
03 1 58 036	WITTMAR	4,53	1 130	249	3341
03 1 58 037	WOLFENBUETTEL, STADT	78,42	50 392	643	3340
03 1 58 501	AM GROSSEN RHODE, GEMFR. GEBIET	5,79	-	-	-
03 1 58 502	BARNSTORF-WARLE, GEMFR. GEBIET	1,29	-	-	-
03 1 58 503	VOIGTSDAHLUM, GEMFR. GEBIET	5,77	-	-	-
03 1 58	ZUSAMMEN:	722,12	116 651	162	X
03 1	ZUSAMMEN:	8 089,59	1 636 612	202	X
03 2	REG.-BEZ. HANNOVER				
03 2 01 000	HANNOVER, LANDESHAUPTSTADT	203,98	538 243	2 639	3000
03 2 51	DIEPHOLZ				
	SITZ: DIEPHOLZ, STADT				
03 2 51 001	AFFINGHAUSEN	12,20	975	80	2831
03 2 51 002	ASENDORF	58,15	2 810	48	2811
03 2 51 003	RAHRENBORSTEL	31,27	1 114	36	2839
03 2 51 004	BARENBURG, FLECKEN	16,38	1 065	65	2839
03 2 51 005	BARNSTORF, FLECKEN	52,37	5 288	101	2847
03 2 51 006	BARVER	26,23	1 262	48	2841

## NIEDERSACHSEN

2 GEMEINDEN IN SYSTEMATISCHER ORDNUNG MIT SCHLUESSELNUMMER, FLAECHE, WOHNBEVOELKERUNG, BEVOELKERUNGSDICHTE UND POSTLEITZAHL AM 31.12.1978

SCHLUESSEL- NUMMER	LAND, REG.-BEZIRK, KREIS, GEMEINDE	FLAECHE KM <sup>2</sup>	BEVOEL- KERUNG	BEV. DICHT JE KM <sup>2</sup>	POST- LEIT ZAHL
03 2 51 007	BASSUM, STADT	168,54	13 968	83	2830
03 2 51 008	BORSTEL	30,97	1 329	43	2839
03 2 51 009	HROCKUM	30,57	1 035	34	2841
03 2 51 010	BRUCHHAUSEN-VILSEN, FLECKEN	41,22	4 663	113	2844
03 2 51 011	DICKEL	16,89	512	30	2841
03 2 51 012	DIEPHOLZ, STADT	104,48	14 478	139	2840
03 2 51 013	DREBBER	46,95	2 872	61	2841
03 2 51 014	DRENTWEDE	30,31	1 150	38	2847
03 2 51 015	EHRENBURG	48,95	1 689	35	2831
03 2 51 016	ENGELN	31,20	1 184	38	2814
03 2 51 017	EYDELSTEDT	76,14	2 310	30	2847
03 2 51 018	FREISTATT	12,53	1 325	106	2839
03 2 51 019	HEMSLOH	26,73	727	27	2841
03 2 51 020	HUEDE	24,46	856	35	2844
03 2 51 021	KIRCHDORF	47,74	1 823	38	2839
03 2 51 022	LEMBRUCH	22,68	829	37	2841
03 2 51 023	LEMFOERDE, FLECKEN	6,95	2 146	309	2844
03 2 51 024	MAASEN	18,69	501	27	2839
03 2 51 025	MARL	9,84	735	75	2844
03 2 51 026	MARTFELD	34,84	2 284	66	2811
03 2 51 027	MELLINGHAUSEN	24,38	1 084	44	2839
03 2 51 028	NEUFNKIRCHEN	14,66	675	46	2831
03 2 51 029	QUERNHEIM	6,25	408	65	2844
03 2 51 030	REHDEN	33,39	1 582	47	2841
03 2 51 031	SCHOLEN	20,40	861	42	2831
03 2 51 032	SCHWAFOEPDEN	26,45	1 356	51	2831
03 2 51 033	SCHWARME	24,22	1 870	77	2811
03 2 51 034	SIEDENBURG, FLECKEN	14,22	1 098	77	2839
03 2 51 035	STAFFHORST	14,61	590	40	2839
03 2 51 036	STEMSHORN	8,84	626	71	2844
03 2 51 037	STUHR	81,23	26 149	322	2805
03 2 51 038	SUDWALDE	26,66	1 043	39	2831
03 2 51 039	SUESTEDT	36,99	1 386	37	2814
03 2 51 040	SULINGEN, STADT	110,60	11 363	103	2838
03 2 51 041	SYKE, STADT	127,80	18 138	142	2808
03 2 51 042	TWISTRINGEN, STADT	114,20	11 285	99	2832
03 2 51 043	VARREL	43,83	1 552	35	2839
03 2 51 044	WAGENFELD	117,35	7 195	61	2841
03 2 51 045	WEHRBLECK	27,59	839	30	2839
03 2 51 046	WETSCHEN	24,99	1 295	52	2841
03 2 51 047	WEYHE	60,19	22 444	373	2803
03 2 51	ZUSAMMEN:	1 986,13	181 769	92	X
03 2 52	HAMELN-PYRMONT				
	SITZ: HAMELN, STADT				
03 2 52 001	AERZEN, FLECKEN	105,04	11 130	106	3251
03 2 52 002	BAD MUENDER AM DEISTER, STADT	107,68	20 004	186	3252
03 2 52 003	BAD PYRMONT, STADT	61,49	21 834	355	3280
03 2 52 004	COPPENBRUEGGE, FLECKEN	89,69	7 936	88	3256
03 2 52 005	EMMERTHAL	114,94	10 870	95	3254
03 2 52 006	HAMELN, STADT	102,31	59 671	583	3250
03 2 52 007	HESSISCH-OLDENDORF, STADT	120,34	17 909	149	3253
03 2 52 008	SALZHEMMENDORF, FLECKEN	94,31	11 241	119	3216
03 2 52	ZUSAMMEN:	795,80	160 595	202	X
03 2 53	HANNOVER				
	SITZ: HANNOVER, LANDESHAUPTSTADT				
03 2 53 001	BARSINGHAUSEN, STADT	102,56	32 681	319	3013
03 2 53 002	BURGDORF, STADT	112,24	27 756	247	3167
03 2 53 003	BURGWEDEL	151,70	18 085	119	3006
03 2 53 004	GARBSEN, STADT	79,27	57 082	720	3008
03 2 53 005	GEHRDEN, STADT	43,06	12 150	282	3007
03 2 53 006	HEMMINGEN	31,80	16 129	507	3005
03 2 53 007	ISERNHAGEN	59,72	17 732	297	3004
03 2 53 008	LAATZEN, STADT	31,23	33 024	1 057	3014
03 2 53 009	LANGENHAGEN, STADT	72,19	46 708	647	3012
03 2 53 010	LEHRTE, STADT	126,76	38 275	302	3160
03 2 53 011	NEUSTADT AM RUEBENBERGE, STADT	357,34	37 533	105	3057
03 2 53 012	PATTENSEN, STADT	66,79	13 536	203	3017
03 2 53 013	KONNENBERG, STADT	37,83	18 566	491	3003
03 2 53 014	SEELZE, STADT	54,00	30 494	565	3016
03 2 53 015	SEHNDE	104,82	18 680	178	3163
03 2 53 016	SPRINGE, STADT	159,74	30 792	193	3257
03 2 53 017	UETZE	140,32	16 825	120	3162
03 2 53 018	WEDEMARK	173,14	23 168	134	3002
03 2 53 019	WENNIGSEN (DEISTER)	53,76	12 256	228	3015
03 2 53 020	WUNSTORF, STADT	125,59	36 950	294	3050
03 2 53	ZUSAMMEN:	2 083,86	538 422	258	X
03 2 54	HILDESHEIM				
	SITZ: HILDESHEIM, STADT				
03 2 54 001	ADENSTEDT	18,63	1 087	58	3221
03 2 54 002	ALFELD (LEINE), STADT	72,79	23 744	326	3220
03 2 54 003	ALGERMISSEN	35,56	6 775	191	3201
03 2 54 004	ALMSTEDT	9,91	1 065	107	3221
03 2 54 005	BAD SALZDETFURTH, STADT	67,08	14 138	211	3202
03 2 54 006	BANTELN	7,51	1 712	228	3211
03 2 54 007	BETHELN	17,56	1 126	64	3211



## 2 GEMEINDEN IN SYSTEMATISCHER ORDNUNG MIT SCHLUESSELNUMMER, FLAECHE, WOHNBEVOELKERUNG, BEVOELKERUNGSDICHTE UND POSTLEITZAHL AM 31.12.1978

SCHLUESSEL- NUMMER	LAND, REG.-BEZIRK, KREIS, GEMEINDE	FLAECHE KM <sup>2</sup>	BEVOEL- KERUNG	BEV. DICHT JE KM <sup>2</sup>	POST- LEIT ZAHL
03 2 54 008	BOCKENEM, STADT	109,33	11 335	104	3205
03 2 54 009	BRUEGGEN	12,19	1 046	86	3211
03 2 54 010	DESPETAL	15,03	1 506	100	3211
03 2 54 011	DIEKHOLZEN	29,36	6 919	236	3201
03 2 54 012	EBERHOLZEN	12,18	703	58	3221
03 2 54 013	EIME, FLECKEN	21,93	2 912	133	3211
03 2 54 014	ELZE, STADT	47,55	9 443	199	3210
03 2 54 015	EVERODE	6,10	502	82	3221
03 2 54 016	FREDEN (LEINE)	17,83	3 649	205	3222
03 2 54 017	GIESEN	33,91	8 739	258	3208
03 2 54 018	GRONAU (LEINE), STADT	20,73	5 152	249	3212
03 2 54 019	HARBARNSEN	7,63	692	91	3221
03 2 54 020	HARSUM	49,85	10 669	214	3207
03 2 54 021	HILDESHEIM, STADT	92,93	102 837	1 107	3200
03 2 54 022	HOLLE	61,09	6 125	100	3201
03 2 54 023	LAMSPRINGE, FLECKEN	23,30	3 273	140	3206
03 2 54 024	LANDWEHR	12,96	749	58	3221
03 2 54 025	NEUHOF	10,30	574	56	3201
03 2 54 026	NORDSTEMMEN	60,07	12 552	209	3204
03 2 54 027	RHEDEN	15,14	1 332	88	3211
03 2 54 028	SARSTEDT, STADT	43,16	16 657	386	3203
03 2 54 029	SHELLERTEN	80,01	8 514	106	3209
03 2 54 030	SEHLEM	12,72	974	77	3201
03 2 54 031	SIBBESSE	17,70	2 648	150	3226
03 2 54 032	SOEHLDE	57,06	7 592	133	3201
03 2 54 033	WESTFELD	13,37	902	67	3221
03 2 54 034	WINZENBURG	16,65	982	59	3221
03 2 54 035	WOLTERSHAUSEN	16,43	994	60	3221
03 2 54	ZUSAMMEN:	1 145,55	279 619	244	X
03 2 55	HOLZMINDEN				
	SITZ: HOLZMINDEN, STADT				
03 2 55 001	ARHOLZEN	5,33	549	103	3457
03 2 55 002	BEVERN, FLECKEN	33,20	4 800	145	3454
03 2 55 003	BODENWERDER, STADT	28,82	6 080	211	3452
03 2 55 004	BOFFZEN	8,04	3 111	387	3474
03 2 55 005	BREVOERDE	13,59	819	60	3453
03 2 55 006	COPPENGRAVE	3,17	800	252	3221
03 2 55 007	DEENSEN	11,02	1 687	153	3457
03 2 55 008	DELLIGSEN, FLECKEN	35,99	9 565	266	3223
03 2 55 009	DERENTAL	9,23	729	79	3471
03 2 55 010	DIELMISSEN	7,46	1 004	135	3451
03 2 55 011	DUINGEN, FLECKEN	30,75	3 102	101	3225
03 2 55 012	EIMEN	16,32	1 130	69	3456
03 2 55 013	ESCHERSHAUSEN, STADT	23,87	4 473	187	3456
03 2 55 014	FUERSTENBERG	3,22	1 322	411	3476
03 2 55 015	GOLMBACH	15,86	1 236	78	3451
03 2 55 016	HALLE	28,73	1 831	64	3451
03 2 55 017	MEHLEN	21,59	2 377	110	3452
03 2 55 018	HEINADE	9,07	1 058	117	3457
03 2 55 019	HEINSEN	18,63	1 027	55	3451
03 2 55 020	HEYEN	8,30	600	72	3452
03 2 55 021	HOLENBERG	7,36	482	65	3451
03 2 55 022	HOLZEN	6,61	702	106	3456
03 2 55 023	HOLZMINDEN, STADT	88,24	22 534	255	3450
03 2 55 024	HOYERSHAUSEN	15,29	665	43	3221
03 2 55 025	KIRCHBRAK	18,42	1 279	69	3452
03 2 55 026	LAUENFOERDE, FLECKEN	17,21	2 779	161	3471
03 2 55 027	LENNE	5,65	811	144	3457
03 2 55 028	LUEERDISSEN	6,89	627	91	3451
03 2 55 029	MARIENHAGEN	6,23	1 087	174	3221
03 2 55 030	NEGENBORN	9,87	875	89	3451
03 2 55 031	OTTENSTEIN, FLECKEN	32,82	1 283	39	3251
03 2 55 032	PEGESTORF	8,32	585	70	3452
03 2 55 033	POLLE, FLECKEN	21,20	1 444	68	3453
03 2 55 034	STADTOLDENDORF, STADT	24,85	6 299	253	3457
03 2 55 035	VAHLBRUCH	14,19	589	42	3453
03 2 55 036	WANGELNSTEDT	15,15	715	47	3457
03 2 55 037	WEENZEN	4,15	516	124	3221
03 2 55 501	BOFFZEN, GEMFR. GEBIET	23,40	-	-	-
03 2 55 502	EIMEN, GEMFR. GEBIET	12,91	-	-	-
03 2 55 503	ESCHERSHAUSEN, GEMFR. GEBIET	4,92	-	-	-
03 2 55 504	GRUENENPLAN, GEMFR. GEBIET	22,74	-	-	-
03 2 55 505	HOLZMINDEN, GEMFR. GEBIET	15,01	-	-	-
03 2 55 506	MERXHAUSEN, GEMFR. GEBIET	22,50	-	-	-
03 2 55 508	WENZEN, GEMFR. GEBIET	15,84	-	-	-
03 2 55	ZUSAMMEN:	751,96	90 572	120	X
03 2 56	NIENBURG (WESER)				
	SITZ: NIENBURG (WESER), STADT				
03 2 56 001	BALGE	33,08	1 751	53	3071
03 2 56 002	BINNEN	24,80	956	39	3071
03 2 56 003	BUECKEN, FLECKEN	32,33	2 063	64	2811
03 2 56 004	DIEPENAU, FLECKEN	69,96	3 818	55	3079
03 2 56 005	DRAKENBURG, FLECKEN	11,72	1 582	135	3071
03 2 56 006	ESTORF	19,78	1 655	84	3071
03 2 56 007	EYSTRUP	24,07	2 761	115	2813
03 2 56 008	GANDESBERGEN	6,97	494	71	2813
03 2 56 009	HAEMELHAUSEN	9,02	574	64	2813
03 2 56 010	HASSEL	17,60	1 600	91	2813
03 2 56 011	HASSBERGEN	17,07	1 163	68	3071

NIEDERSACHSEN

2 GEMEINDEN IN SYSTEMATISCHER ORDNUNG MIT SCHLUESSELNUMMER, FLAECHE, WOHNBEVOELKERUNG, BEVOELKERUNGSDICHTE UND POSTLEITZAHL AM 31.12.1978

SCHLUESSEL- NUMMER	LAND, REG.-BEZIRK, KREIS, GEMEINDE	FLAECHE KM <sup>2</sup>	BEVOEL- KERUNG	BEV. DICHT JE KM <sup>2</sup>	POST- LEIT ZAHL
03 2 56 012	HEEMSEN	39,37	1 358	34	3071
03 2 56 013	HILGERMISSEN	54,20	2 276	42	2812
03 2 56 014	HOYA, STADT	8,34	3 835	460	2812
03 2 56 015	HOYERHAGEN	22,64	1 005	44	2812
03 2 56 016	HUSUM	39,82	2 028	51	3071
03 2 56 017	LANDESBERGEN	41,92	2 653	63	3076
03 2 56 018	LEESE	29,65	1 763	59	3071
03 2 56 019	LIEBENAU, FLECKEN	22,95	3 084	134	3073
03 2 56 020	LINSBURG	23,54	1 118	47	3071
03 2 56 021	MARKLOHE	32,94	3 615	110	3072
03 2 56 022	NIENBURG (WESER), STADT	64,44	30 396	472	3070
03 2 56 023	PENNIGSEHL	24,19	1 304	54	3071
03 2 56 024	PADDESTORF	41,77	2 185	52	3079
03 2 56 025	REHBURG-LOCCUM, STADT	99,91	9 819	98	3056
03 2 56 026	RODEWALD	60,32	2 300	38	3075
03 2 56 027	ROHRSEN	5,09	801	157	3071
03 2 56 028	SCHWERINGEN	19,40	769	40	2811
03 2 56 029	STEIMBKE	63,05	1 962	31	3071
03 2 56 030	STEYERBERG, FLECKEN	101,87	5 191	51	3074
03 2 56 031	STOECKSE	38,57	1 319	34	3071
03 2 56 032	STOLZENAU	64,87	5 976	92	3078
03 2 56 033	UCHTE, FLECKEN	90,63	4 743	52	3079
03 2 56 034	WARMSSEN	81,00	3 552	44	3079
03 2 56 035	WARPE	20,11	800	40	2811
03 2 56 036	WIETZEN	40,41	2 124	53	3071
03 2 56	ZUSAMMEN:	1 398,00	114 393	82	X
03 2 57	SCHAUMBURG				
	SITZ: STADTHAGEN, STADT				
03 2 57 001	AHNSEN	3,43	1 048	306	3061
03 2 57 002	APELERN	24,60	2 382	97	3054
03 2 57 003	AUETAL	62,07	6 350	102	3262
03 2 57 004	AUHAGEN	12,36	1 006	81	3051
03 2 57 005	BAD EILSEN	2,46	2 418	983	3064
03 2 57 006	RAD NENNENDORF	23,23	8 421	363	3052
03 2 57 007	BECKENDORF	9,83	1 672	170	3061
03 2 57 008	BUCHHOLZ	1,76	795	452	3061
03 2 57 009	BUECKEBURG, STADT	68,85	20 708	301	3062
03 2 57 010	HAGENBURG, FLECKEN	16,24	3 529	217	3051
03 2 57 011	HASTE	11,13	2 318	208	3051
03 2 57 012	HEESSEN	1,90	1 222	643	3064
03 2 57 013	HELPSEN	7,77	1 700	219	3061
03 2 57 014	HESPE	6,48	1 440	222	3061
03 2 57 015	HEUERSSSEN	3,97	900	227	3061
03 2 57 016	HOHNHORST	12,00	1 967	164	3051
03 2 57 017	HUELSEDE	15,86	1 133	71	3251
03 2 57 018	LAUENAU, FLECKEN	16,23	3 209	198	3255
03 2 57 019	LAUENHAGEN	9,73	1 233	127	3061
03 2 57 020	LINDHORST	7,88	4 350	552	3067
03 2 57 021	LUEDERSFELD	12,65	993	78	3061
03 2 57 022	LUHDEN	4,35	734	169	3061
03 2 57 023	MEERRECK	13,09	1 983	151	3061
03 2 57 024	MESSENKAMP	6,77	828	122	3251
03 2 57 025	NIEDERNWOEHREN	11,06	1 528	138	3066
03 2 57 026	NIENSTAEDT	8,31	4 627	557	3065
03 2 57 027	NORDSEHL	5,97	889	149	3061
03 2 57 028	OBFRNKIRCHEN, STADT	32,55	11 000	338	3063
03 2 57 029	POHLE	7,14	839	118	3251
03 2 57 030	POLLHAGEN	12,87	1 204	94	3061
03 2 57 031	PINTELN, STADT	109,03	25 792	237	3260
03 2 57 032	RODENBERG, STADT	15,60	4 655	298	3054
03 2 57 033	SACHSENHAGEN, STADT	15,53	1 766	114	3051
03 2 57 034	SEGGEBRUCH	7,49	1 164	155	3061
03 2 57 035	STADTHAGEN, STADT	60,27	22 620	375	3060
03 2 57 036	SUTHFELD	5,05	1 317	261	3051
03 2 57 037	WIEDENSAHL, FLECKEN	11,71	906	77	3061
03 2 57 038	WOELPINGHAUSEN	18,33	1 550	85	3051
03 2 57	ZUSAMMEN:	675,55	152 196	225	X
03 2	ZUSAMMEN:	9 040,83	2 055 809	227	X
03 3	REG.-BEZ. LUENEBURG				
03 3 51	CELLE				
	SITZ: CELLE, STADT				
03 3 51 001	ADELHEIDSDORF	33,23	1 800	54	3101
03 3 51 002	AHNSBECK	20,59	1 056	51	3101
03 3 51 003	BEEDENBOSTEL	12,56	836	67	3101
03 3 51 004	BERGEN, STADT	163,70	12 169	74	3103
03 3 51 005	BROECKEL	16,12	1 207	75	3101
03 3 51 006	CELLE, STADT	174,90	73 419	420	3100
03 3 51 007	EICKLINGEN	22,73	2 106	93	3101
03 3 51 008	ELDINGEN	56,71	2 104	37	3101
03 3 51 009	ESCHEDE	106,31	3 741	35	3106
03 3 51 010	FASSBERG	101,95	6 678	66	3105
03 3 51 011	HABIGHORST	15,84	886	56	3101
03 3 51 012	HAMBUEHREN	56,67	8 495	150	3101
03 3 51 013	HEPMANNSBURG	118,60	7 966	67	3102
03 3 51 014	HOEFER	21,88	947	43	3101

## 2 GEMEINDEN IN SYSTEMATISCHER ORDNUNG MIT SCHLUESSELNUMMER, FLAECHE, WOHNBEVOELKERUNG, BEVOELKERUNGSDICHTE UND POSTLEITZAHL AM 31.12.1978

SCHLUESSEL- NUMMER	LAND, REG.-BEZIRK, KREIS, GEMEINDE	FLAECHE KM <sup>2</sup>	BEVOEL- KERUNG	BEV. DICHT JE KM <sup>2</sup>	POST- LEIT ZAHL
03 3 51 015	HOHNE	36,49	1 722	47	3101
03 3 51 016	LACHENDORF	38,18	3 900	102	3101
03 3 51 017	LANGLINGEN	33,30	2 037	61	3101
03 3 51 018	NIENHAGEN	17,56	4 356	248	3101
03 3 51 019	SCHARNHORST	51,84	642	12	3101
03 3 51 020	UNTERLUESS	77,22	4 680	61	3104
03 3 51 021	WATHLINGEN	17,61	4 873	277	3101
03 3 51 022	WIENHAUSEN	40,37	2 924	72	3101
03 3 51 023	WIETZE	62,89	6 351	101	3101
03 3 51 024	WINSEN (ALLER)	155,27	8 788	57	3101
03 3 51 501	LOHHEIDE, GEMFR. BEZIRK	91,31	1 181	13	3103
03 3 51	ZUSAMMEN:	1 543,83	164 864	107	X
03 3 52	CUXHAVEN				
	SITZ: CUXHAVEN, STADT				
03 3 52 001	APPELM	14,52	432	30	2855
03 3 52 002	ARMSTORF	39,76	624	16	2171
03 3 52 003	BEDERKESA, FLECKEN	43,51	4 010	92	2852
03 3 52 004	BELUM	38,29	1 025	27	2179
03 3 52 005	REVERSTEDT, FLECKEN	51,40	3 381	66	2855
03 3 52 006	BOKEL	20,93	2 183	104	2855
03 3 52 007	GRAMSTEDT	44,85	1 553	35	2851
03 3 52 008	BUELKAU	23,22	1 148	49	2179
03 3 52 009	CADENBERGE	9,36	3 016	322	2175
03 3 52 010	CAPEL	8,26	689	83	2853
03 3 52 011	CUXHAVEN, STADT	177,85	59 487	334	2190
03 3 52 012	DORUM	24,29	2 528	104	2853
03 3 52 013	DRANGSTEDT	17,03	2 175	128	2852
03 3 52 014	DRIFTSETHE	15,37	478	31	2851
03 3 52 015	ELMLÖHE	23,29	736	32	2852
03 3 52 016	FLOEGELN	25,26	638	25	2852
03 3 52 017	FRELSDORF	25,31	702	28	2855
03 3 52 018	GEVERSDORF	21,62	1 137	53	2171
03 3 52 019	HAGEN IM BREMISCHEN	27,18	2 729	100	2851
03 3 52 020	HECHTHAUSEN	30,71	3 269	106	2174
03 3 52 021	HEERSTEDT	18,89	505	27	2855
03 3 52 022	HEMMOOR	45,07	7 685	171	2170
03 3 52 023	HOLLEN	15,57	866	56	2855
03 3 52 024	HOLLNSETH	20,75	809	39	2171
03 3 52 025	IHLIENWORTH	40,29	1 913	47	2179
03 3 52 026	KIRCHWISTEDT	25,07	468	19	2855
03 3 52 027	KOEHLN	26,59	848	32	2851
03 3 52 028	KUEHRSTEDT	25,54	1 032	40	2852
03 3 52 029	LAMSTEDT	52,63	2 898	55	2172
03 3 52 030	LANGEN	125,55	14 935	119	2857
03 3 52 031	LINTIG	47,14	1 190	25	2852
03 3 52 032	LOXSTEDT	156,49	14 158	90	2854
03 3 52 033	LUNESTEDT	17,26	2 177	126	2855
03 3 52 034	MIDLUM	31,08	1 555	50	2853
03 3 52 035	MISSELWARDEN	10,51	489	47	2853
03 3 52 036	MITTELSTENAEHE	33,56	614	18	2171
03 3 52 037	MULSUM	8,45	410	49	2853
03 3 52 038	NEUENKIRCHEN	19,65	1 480	75	2179
03 3 52 039	NEUHAUS (OSTE), FLECKEN	9,86	1 670	169	2179
03 3 52 040	NORDHOLZ	65,06	7 013	108	2859
03 3 52 041	NORDLEDA	21,29	1 209	57	2179
03 3 52 042	OBERNORDF	32,72	1 800	55	2171
03 3 52 043	ODISHEIM	13,50	623	46	2179
03 3 52 044	OSTEN	48,00	2 081	43	2176
03 3 52 045	OSTERBRUCH	10,21	532	52	2178
03 3 52 046	OTTERNDORF, STADT	50,05	6 179	123	2178
03 3 52 047	PADINGBUETTEL	9,43	563	60	2853
03 3 52 048	PINGSTEDT	26,16	735	28	2852
03 3 52 049	SANDSTEDT	56,22	1 641	29	2851
03 3 52 050	SCHIFFDORF	113,56	10 354	91	2858
03 3 52 051	STEINAU	36,06	1 067	30	2179
03 3 52 052	STINSTEDT	30,09	611	20	2171
03 3 52 053	STUBBEN	8,60	1 235	144	2855
03 3 52 054	UTHLEDE	15,46	823	53	2851
03 3 52 055	WANNA	53,94	2 200	41	2179
03 3 52 056	WINGST	55,63	3 392	61	2177
03 3 52 057	WREMEN	33,89	1 488	44	2851
03 3 52 058	WULSBUETTEL	38,23	1 322	35	2851
03 3 52	ZUSAMMEN:	2 130,06	192 510	90	X
03 3 53	HARBURG				
	SITZ: WINSEN (LUHE), STADT				
03 3 53 001	APPEL	15,41	1 338	87	2114
03 3 53 002	ASENDORF	14,70	1 310	89	2116
03 3 53 003	BENDESTORF	3,88	1 826	471	2106
03 3 53 004	BRACKEL	13,90	1 481	107	2094
03 3 53 005	BUCHHOLZ IN DER NORDHEIDE, STADT	74,58	27 646	371	2110
03 3 53 006	DOHREN	12,18	632	52	2117
03 3 53 007	DRAGE	30,30	2 355	78	2090
03 3 53 008	DRESTEDT	5,68	615	108	2114
03 3 53 009	EGESTORF	48,69	2 086	43	2115
03 3 53 010	EYENDORF	13,68	912	67	2121
03 3 53 011	GARLSTORF	16,85	819	49	2125
03 3 53 012	GARSTEDT	14,93	972	65	2091
03 3 53 013	GOEDENSTORF	16,54	703	43	2125
03 3 53 014	HALVESBOSTEL	18,13	485	27	2151

## 2 GEMEINDEN IN SYSTEMATISCHER ORDNUNG MIT SCHLUESSELNUMMER, FLAECHE, WOHNBEVOELKERUNG, BEVOELKERUNGSDICHTE UND POSTLEITZAHL AM 31.12.1978

SCHLUESSEL- NUMMER	LAND, REG.-BEZIRK, KREIS, GEMEINDE	FLAECHE KM <sup>2</sup>	BEVOEL- KERUNG	BEV. DICHT JE KM <sup>2</sup>	POST- LEIT ZAHL
03 3 53 015	HANDELOH	26,98	1 511	56	2111
03 3 53 016	HANSTEDT	59,29	4 166	70	2116
03 3 53 017	HARMSTORF	5,97	689	115	2101
03 3 53 018	HEIDENAU	38,70	1 503	39	2111
03 3 53 019	HOLLENSTEDT	21,83	2 096	96	2114
03 3 53 020	JESTEBURG	27,95	5 216	187	2112
03 3 53 021	KAKENSTORF	12,71	814	64	2117
03 3 53 022	KOENIGSMOOR	10,01	500	50	2111
03 3 53 023	MARSCHACHT	26,13	2 422	93	2095
03 3 53 024	MARXEN	13,30	869	65	2091
03 3 53 025	MOISEURG	11,25	1 449	129	2151
03 3 53 026	NEU WULMSTORF	56,14	12 595	224	2153
03 3 53 027	OTTER	34,14	1 041	30	2111
03 3 53 028	REGESBOSTEL	16,27	680	42	2151
03 3 53 029	ROSENGARTEN	63,57	10 583	166	2107
03 3 53 030	SALZHAUSEN	34,71	3 036	87	2125
03 3 53 031	SEEVETAL	105,11	34 850	332	2105
03 3 53 032	STELLE	39,06	8 816	226	2093
03 3 53 033	TESPE	24,86	2 805	113	2121
03 3 53 034	TOPPENSTEDT	29,09	1 632	56	2096
03 3 53 035	TOSTEDT	48,22	9 598	199	2117
03 3 53 036	UNDELOH	48,15	806	17	2111
03 3 53 037	VIERHOEFEN	13,92	707	51	2091
03 3 53 038	WELLE	19,91	947	48	2111
03 3 53 039	WENZENDORF	21,47	858	40	2114
03 3 53 040	WINSEN (LUHE), STADT	108,97	24 743	227	2090
03 3 53 041	WISTEDT	18,50	1 299	70	2117
03 3 53 042	WULFSEN	8,41	1 207	144	2091
03 3 53	ZUSAMMEN:	1 244,07	180 618	145	X
03 3 54	LUECHOW-DANNENBERG				
	SITZ: LUECHOW, STADT				
03 3 54 001	BERGEN (DUMME)	25,45	1 506	59	3134
03 3 54 002	CLENZE	71,75	2 340	33	3132
03 3 54 003	DAMNATZ	16,25	359	22	3139
03 3 54 004	DANNENBERG (LEE), STADT	76,26	7 936	104	3138
03 3 54 005	GARTOW, FLECKEN	28,27	1 217	43	3136
03 3 54 006	GOEHRDE	40,57	627	15	3139
03 3 54 007	GORLEGEN	21,25	659	31	3131
03 3 54 008	GUSBORN	48,30	1 289	27	3139
03 3 54 009	HITZACKER, STADT	58,44	4 766	82	3139
03 3 54 010	HOEHBECK	19,39	699	36	3131
03 3 54 011	JAMELN	35,82	1 196	33	3139
03 3 54 012	KARWITZ	31,64	680	21	3139
03 3 54 013	KUESTEN	41,25	1 309	32	3131
03 3 54 014	LANGENDORF	40,86	747	18	3139
03 3 54 015	LEMGOW	64,10	1 490	23	3131
03 3 54 016	LUCKAU	22,18	732	33	3131
03 3 54 017	LUEBBOW	19,32	751	39	3131
03 3 54 018	LUECHOW, STADT	89,00	9 146	103	3130
03 3 54 019	NEU DARCHAU	22,64	1 342	59	3139
03 3 54 020	PREZELLE	41,52	569	14	3131
03 3 54 021	SCHNACKENBURG, STADT	23,08	867	38	3131
03 3 54 022	SCHNEGA	53,80	1 634	30	3133
03 3 54 023	TREBEL	66,31	1 058	16	3131
03 3 54 024	WADDEWEITZ	48,79	1 025	21	3131
03 3 54 025	WOLTERS DORF	27,97	910	33	3131
03 3 54 026	WUSTROW, STADT	29,99	2 361	79	3131
03 3 54 027	ZERNIEN	51,54	1 478	29	3139
03 3 54 501	GARTOW, GEMFR. GEBIET	50,86	-	-	-
03 3 54 502	GOEHRDE, GEMFR. GEBIET	51,78	-	-	-
03 3 54	ZUSAMMEN:	1 218,38	48 693	40	X
03 3 55	LUENEBURG				
	SITZ: LUENEBURG, STADT				
03 3 55 001	ADENDORF	16,08	7 145	444	2126
03 3 55 002	AMELINGHAUSEN	27,22	2 524	93	2124
03 3 55 003	ARTLENBURG	11,82	1 167	99	2121
03 3 55 004	BARDOVIC, FLECKEN	23,24	4 286	184	2123
03 3 55 005	BAENDORF	9,22	919	100	2121
03 3 55 006	BARNSTEDT	19,71	707	36	2121
03 3 55 007	BARUM	9,78	1 020	104	2123
03 3 55 008	BETZENDORF	32,59	837	26	2121
03 3 55 009	BLECKEDE, STADT	124,74	7 615	61	2122
03 3 55 010	BOITZE	25,40	460	18	2121
03 3 55 011	BRIETLINGEN	19,75	1 758	89	2121
03 3 55 012	DAHLEM	16,98	866	51	2121
03 3 55 013	DAHLENBURG, FLECKEN	49,84	3 123	63	2121
03 3 55 014	DEUTSCH EVERN	11,16	2 587	232	2121
03 3 55 015	ECHEN	10,70	730	68	2127
03 3 55 016	EMBSEN	22,64	1 882	83	2121
03 3 55 017	HANDORF	9,74	933	96	2091
03 3 55 018	HITTBERGEN	14,57	629	43	2059
03 3 55 019	HOHNSTORF (ELBE)	10,20	1 857	182	2059
03 3 55 020	KIRCHGELLERSEN	19,99	1 247	62	2121
03 3 55 021	LUEDEPSBURG	18,94	481	25	2127
03 3 55 022	LUENEBURG, STADT	70,30	62 920	895	2120
03 3 55 023	MECHTERSEN	14,41	549	38	2121
03 3 55 024	MELBECK	16,17	1 959	121	2121
03 3 55 025	NAHRENDORF	44,03	1 368	31	2121
03 3 55 026	NEETZE	26,84	1 791	67	2121

## 2 GEMEINDEN IN SYSTEMATISCHER ORDNUNG MIT SCHLUESSELNUMMER, FLAECHE, WOHNBEVOELKERUNG, BEVOELKERUNGSDICHTE UND POSTLEITZAHL AM 31.12.1978

SCHLUESSEL- NUMMER	LAND, REG.-BEZIRK, KREIS, GEMEINDE	FLAECHE KM <sup>2</sup>	BEVOEL- KERUNG	BEV. DICHT JE KM <sup>2</sup>	POST- LEIT ZAHL
03 3 55 027	OLDENDORF (LUHE)	32,68	821	25	2124
03 3 55 028	RADBRUCH	22,53	1 293	57	2091
03 3 55 029	REHLINGEN	65,92	531	8	2124
03 3 55 030	REINSTORF	30,29	1 037	34	2121
03 3 55 031	REPPENSTEDT	14,77	3 697	250	2121
03 3 55 032	RULLSTORF	22,82	1 095	48	2127
03 3 55 033	SCHARNEBECK	26,85	1 986	74	2127
03 3 55 034	SODERSTORF	35,82	1 134	32	2121
03 3 55 035	SUEDERGELLERSEN	18,46	911	49	2121
03 3 55 036	THOMASBURG	26,66	942	35	2121
03 3 55 037	TOSTERGLOPE	19,52	697	36	2121
03 3 55 038	VASTORF	21,85	707	32	2121
03 3 55 039	VOEGELSEN	8,26	1 768	214	2121
03 3 55 040	WENDISCH EVERN	14,86	1 100	74	2121
03 3 55 041	WESTERGELLERSEN	20,39	820	40	2121
03 3 55 042	WITTORF	11,99	880	73	2123
03 3 55	ZUSAMMEN:	1 069,73	130 779	122	X
03 3 56	OSTERHOLZ				
	SITZ: OSTERHOLZ-SCHARMBECK, STADT				
03 3 56 001	AXSTEDT	10,70	1 417	132	2861
03 3 56 002	GRASBERG	55,27	5 923	107	2801
03 3 56 003	HAMBERGEN	30,28	4 372	144	2864
03 3 56 004	HOLSTE	35,35	731	21	2864
03 3 56 005	LILIENTHAL	72,05	15 626	217	2804
03 3 56 006	LUEBBERSTEDT	12,32	605	49	2864
03 3 56 007	OSTERHOLZ-SCHARMBECK, STADT	146,89	23 077	157	2860
03 3 56 008	RITTERHUDE	32,83	12 757	389	2863
03 3 56 009	SCHWANEWEDDE	132,15	17 415	132	2822
03 3 56 010	VOLLERSODE	46,36	2 750	59	2864
03 3 56 011	WORPSWEDE	76,13	7 928	104	2862
03 3 56	ZUSAMMEN:	650,33	92 601	142	X
03 3 57	ROTENBURG (WUEMME)				
	SITZ: ROTENBURG (WUEMME), STADT				
03 3 57 001	AHAUSEN	34,39	1 305	38	2131
03 3 57 002	ALFSTEDT	16,22	810	50	2141
03 3 57 003	ANDERLINGEN	35,67	905	25	2143
03 3 57 004	BASDAHL	32,33	1 292	40	2141
03 3 57 005	BOETERSEN	19,84	823	41	2134
03 3 57 006	BOTHEL	16,76	1 630	97	2135
03 3 57 007	BREDDORF	36,45	1 123	31	2149
03 3 57 008	BREMEROERDE, STADT	150,12	17 777	118	2140
03 3 57 009	BROCKEL	25,10	1 027	41	2135
03 3 57 010	BUELSTEDT	25,54	677	27	2131
03 3 57 011	DEINSTEDT	20,18	636	32	2143
03 3 57 012	EBERSDORF	28,83	955	33	2141
03 3 57 013	ELSDORF	49,01	1 632	33	2131
03 3 57 014	FARVEN	25,44	679	27	2139
03 3 57 015	FINTEL	36,08	1 909	53	2139
03 3 57 016	GNARRENBURG	123,01	8 778	71	2142
03 3 57 017	GROSS MECKELSEN	12,34	514	42	2139
03 3 57 018	GYHUM	48,43	1 976	41	2131
03 3 57 019	HAMERSEN	13,62	488	36	2139
03 3 57 020	HASSENDORF	11,69	880	75	2134
03 3 57 021	HEESLINGEN	82,29	4 044	49	2149
03 3 57 022	HELLWEGE	27,44	896	33	2134
03 3 57 023	HELVESIEK	21,78	616	28	2139
03 3 57 024	HEMSBUENDE	22,32	1 080	48	2135
03 3 57 025	HEMSLINGEN	27,45	1 265	46	2131
03 3 57 026	HEPSTEDT	29,95	776	26	2149
03 3 57 027	HIPSTEDT	29,37	1 176	40	2141
03 3 57 028	HORSTEDT	22,48	960	43	2134
03 3 57 029	KALBE	10,25	408	40	2139
03 3 57 030	KIRCHTIMKE	16,14	857	53	2149
03 3 57 031	KIRCHWALSEDE	36,90	1 142	31	2131
03 3 57 032	KLEIN MECKELSEN	14,59	734	50	2139
03 3 57 033	LAUENBRUECK	21,87	1 640	75	2139
03 3 57 034	LENGENBOSTEL	5,08	448	88	2139
03 3 57 035	OEREL	33,69	1 621	48	2141
03 3 57 036	OSTEREIESTEDT	28,50	887	31	2148
03 3 57 037	REESSUM	28,46	1 278	45	2134
03 3 57 038	RHADE	24,43	967	40	2149
03 3 57 039	ROTENBURG (WUEMME), STADT	98,99	19 491	197	2130
03 3 57 040	SANDBOSTEL	31,38	823	26	2141
03 3 57 041	SCHESSEL	149,67	10 165	68	2138
03 3 57 042	SEEDORF	18,69	516	28	2149
03 3 57 043	SELSINGEN	41,82	2 514	60	2143
03 3 57 044	SITTENSEN	18,54	3 734	201	2139
03 3 57 045	SOTTRUM	28,51	3 584	126	2134
03 3 57 046	STEMMEN	24,64	744	30	2139
03 3 57 047	TARMSTEDT	26,78	2 381	89	2801
03 3 57 048	TISTE	23,85	666	28	2139
03 3 57 049	VAHLDE	17,52	501	29	2139
03 3 57 050	VIERDEN	21,29	627	29	2139
03 3 57 051	VISSELHOEVEDE, STADT	158,81	9 958	63	2132
03 3 57 052	VORWERK	21,65	801	37	2131
03 3 57 053	WESTERTIMKE	12,05	856	71	2149
03 3 57 054	WESTERWALSEDE	20,11	697	35	2131
03 3 57 055	WILSTEDT	18,26	1 334	73	2801
03 3 57 056	WOHNSTE	19,17	604	32	2139

## NIEDERSACHSEN

2 GEMEINDEN IN SYSTEMATISCHER ORDNUNG MIT SCHLUESSELNUMMER, FLAECHE, WOHNBEVOELKERUNG, BEVOELKERUNGSDICHTE UND POSTLEITZAHL AM 31.12.1978

SCHLUESSEL- NUMMER	LAND, REG.-BEZIRK, KREIS, GEMEINDE	FLAECHE KM <sup>2</sup>	BEVOEL- KERUNG	BEV. DICHT JE KM <sup>2</sup>	POST- LEIT ZAHL
03 3 57 057	ZEVEN, STADT	73,89	10 092	137	2148
03 3 57	ZUSAMMEN:	2 069,66	136 699	66	X
03 3 58	SOLTAU-FALLINGBOSTEL				
	SITZ: FALLINGBOSTEL, STADT				
03 3 58 001	AHLDEN, FLECKEN	25,85	1 238	48	3031
03 3 58 002	BISPINGEN	128,08	5 621	44	3045
03 3 58 003	BOEHME	36,99	983	27	3031
03 3 58 004	BOMLITZ	64,37	7 945	123	3036
03 3 58 005	BUCHHOLZ (ALLEP)	27,00	1 361	50	3031
03 3 58 006	EICKELOH	13,16	752	56	3031
03 3 58 007	ESSEL	34,11	696	20	3031
03 3 58 008	FALLINGBOSTEL, STADT	62,59	10 232	163	3032
03 3 58 009	FRANKENFELD	24,26	485	20	2818
03 3 58 010	GILTEN	33,37	1 100	33	3031
03 3 58 011	GRETHEM	16,33	632	39	3031
03 3 58 012	HADMESTORF	9,21	707	77	3031
03 3 58 013	HAEUSLINGEN	13,57	838	62	2818
03 3 58 014	HODENHAGEN	20,09	1 942	97	3035
03 3 58 015	LINDWEDDEL	16,56	1 280	77	3031
03 3 58 016	PUNSTER, STADT	193,42	18 111	94	3042
03 3 58 017	NEUENKIRCHEN	96,68	4 918	51	3041
03 3 58 018	RETHEM (ALLER), STADT	33,74	2 530	75	2818
03 3 58 019	SCHNEVERDINGEN, STADT	234,56	15 283	65	3043
03 3 58 020	SCHWARSTEDT	29,93	4 276	143	3033
03 3 58 021	SOLTAU, STADT	203,18	19 449	96	3040
03 3 58 022	WALSRODE, STADT	270,60	22 831	84	3030
03 3 58 023	WIETZENDORF	106,83	2 601	24	3046
03 3 58 501	OSTERHEIDE, GEMFR. BEZIRK	178,53	1 151	6	3041
03 3 58	ZUSAMMEN:	1 873,01	126 942	68	X
03 3 59	STADE				
	SITZ: STADE, STADT				
03 3 59 001	AGATHENBURG	11,32	918	81	2160
03 3 59 002	AHLERSTEDT	62,43	4 184	67	2161
03 3 59 003	APENSEN	20,74	1 856	89	2154
03 3 59 004	BALJE	86,38	1 226	14	2161
03 3 59 005	BARGSTEDT	26,44	1 300	49	2165
03 3 59 006	BECKDORF	21,90	1 568	72	2151
03 3 59 007	BLIEDERSDORF	12,41	1 125	91	2152
03 3 59 008	BREST	24,57	799	33	2165
03 3 59 009	BURWEG	16,16	991	61	2167
03 3 59 010	BUXTEHUDE, STADT	73,77	30 909	419	2150
03 3 59 011	DEINSTE	27,24	1 577	58	2161
03 3 59 012	DOLLERN	11,96	1 337	112	2166
03 3 59 013	DROCHTERSEN	126,78	10 218	81	2168
03 3 59 014	DUEDENBUETTEL	10,18	735	72	2167
03 3 59 015	ENGELSCHOFF	19,69	731	37	2161
03 3 59 016	ESTORF	29,42	1 293	44	2161
03 3 59 017	FREDENBECK	48,61	3 524	72	2161
03 3 59 018	FREIBURG (ELBE), FLECKEN	35,66	2 093	59	2163
03 3 59 019	GROSSENWOERDEN	12,35	478	39	2161
03 3 59 020	GRUENENDEICH	3,93	1 733	441	2162
03 3 59 021	GUDERHANDVIERTEL	8,93	1 119	125	2162
03 3 59 022	HAMMAH	29,29	1 984	68	2161
03 3 59 023	HARSEFELD, FLECKEN	51,80	7 958	154	2165
03 3 59 024	HEINBOCKEL	22,70	894	39	2164
03 3 59 025	HIMMELPFORTEN	18,35	3 392	185	2167
03 3 59 026	HOLLERN	20,46	3 198	156	2161
03 3 59 027	HORNEBURG, FLECKEN	15,52	4 398	283	2152
03 3 59 028	JORK	62,28	9 583	154	2155
03 3 59 029	KPANENBURG	14,21	687	48	2164
03 3 59 030	KRUMMENDEICH	39,05	646	17	2161
03 3 59 031	KUTENHOLZ	68,17	3 887	57	2141
03 3 59 032	MITTELNKIRCHEN	7,02	910	130	2162
03 3 59 033	NEUENKIRCHEN	8,04	581	72	2152
03 3 59 034	NOTTENS DORF	5,17	906	175	2152
03 3 59 035	OEDERQUART	37,11	1 351	36	2161
03 3 59 036	OLDENDORF	23,87	2 035	85	2164
03 3 59 037	SAUFENSIEK	31,36	1 542	49	2151
03 3 59 038	STADE, STADT	110,02	42 325	385	2160
03 3 59 039	STEINKIRCHEN	9,55	1 461	153	2162
03 3 59 040	WISCHHAFEN	33,67	3 010	89	2161
03 3 59 501	BULLENBRUCH, GEMFR. GEBIET	6,28	-	-	-
03 3 59	ZUSAMMEN:	1 304,79	160 462	123	X
03 3 60	UELZEN				
	SITZ: UELZEN, STADT				
03 3 60 001	ALTENMEDINGEN	48,12	1 502	31	3119
03 3 60 002	PAD BEVENSEN, STADT	47,94	8 864	185	3118
03 3 60 003	BARUM	22,15	841	38	3119
03 3 60 004	BIENENBUETTEL	98,85	5 192	53	3119
03 3 60 005	BODENTEICH, FLECKEN	49,85	4 193	84	3123
03 3 60 006	EBSTORF, FLECKEN	21,94	4 601	210	3112
03 3 60 007	EIMKE	83,12	1 038	12	3111
03 3 60 008	EMMENDORF	10,86	815	75	3111
03 3 60 009	GERDAU	37,97	1 656	44	3111
03 3 60 010	HANSTEDT	53,03	966	18	3111

## 2 GEMEINDEN IN SYSTEMATISCHER ORDNUNG MIT SCHLUESSELNUMMER, FLAECHE, WOHNBEVOELKERUNG, BEVOELKERUNGSDICHTE UND POSTLEITZAHL AM 31.12.1978

SCHLUESSEL- NUMMER	LAND, REG.-BEZIRK, KREIS, GEMEINDE	FLAECHE KM <sup>2</sup>	BEVOEL- KERUNG	BEV. DICHT JE KM <sup>2</sup>	POST- LEIT ZAHL
03 3 60 011	HIMBERGEN	39,00	1 636	42	3119
03 3 60 012	JELMSTORF	13,68	918	67	3119
03 3 60 013	LUEDER	55,29	1 341	24	3121
03 3 60 014	NATENDORF	34,71	826	24	3111
03 3 60 015	OETZEN	30,70	1 341	44	3111
03 3 60 016	RAETZLINGEN	8,47	482	57	3111
03 3 60 017	ROEMSTEDT	18,94	786	41	3119
03 3 60 018	ROSCHE	71,84	2 147	30	3111
03 3 60 019	SCHWIENAU	31,25	879	28	3111
03 3 60 020	SOLTENDIECK	34,00	1 166	34	3111
03 3 60 021	STADENSEN	53,61	1 393	26	3111
03 3 60 022	STOETZE	38,43	681	18	3119
03 3 60 023	SUDERBURG	128,48	4 357	34	3113
03 3 60 024	SUHLENDORF	60,96	2 464	40	3111
03 3 60 025	UELZEN, STADT	135,55	36 783	271	3110
03 3 60 026	WESTE	25,26	916	36	3119
03 3 60 027	WIEREN	52,72	2 683	51	3111
03 3 60 028	WRESTEDT	34,48	3 016	87	3114
03 3 60 029	WRIEDEL	104,39	2 695	26	3111
03 3 60	ZUSAMMEN:	1 447,59	96 178	66	X
03 3 61	VERDEN				
	SITZ: VERDEN (ALLER), STADT				
03 3 61 001	ACHIM, STADT	67,99	26 937	396	2807
03 3 61 002	BLENDER	38,19	2 203	58	2811
03 3 61 003	DOERVERDEN	83,54	8 534	102	2817
03 3 61 004	EMTINGHAUSEN	21,09	1 299	62	2819
03 3 61 005	KIRCHLINTELN	174,09	8 092	46	2816
03 3 61 006	LANGWEDEL, FLECKEN	76,10	9 741	128	2815
03 3 61 007	MORSUM	29,04	2 008	69	2819
03 3 61 008	OTTERSBERG, FLECKEN	99,03	9 139	92	2802
03 3 61 009	OYTEN	63,46	11 011	174	2806
03 3 61 010	RIEDE	26,87	2 043	76	2819
03 3 61 011	THEDINGHAUSEN	36,70	3 221	88	2819
03 3 61 012	VERDEN (ALLER), STADT	71,56	24 289	339	2810
03 3 61	ZUSAMMEN:	787,66	108 517	138	X
03 3	ZUSAMMEN:	15 339,11	1 438 863	94	X
03 4	REG.-BEZ. WESER-EMS				
03 4 01 000	DELMENHORST, STADT	62,33	71 726	1 151	2870
03 4 02 000	EMDEN, STADT	111,72	52 200	467	2970
03 4 03 000	OLDENBURG (OLDENBURG), STADT	102,80	135 501	1 318	2900
03 4 04 000	OSNABRUECK, STADT	119,79	159 055	1 328	4500
03 4 05 000	WILHELMSHAVEN, STADT	103,18	100 148	971	2940
03 4 51	AMMERLAND				
	SITZ: WESTERSTEDDE, STADT				
03 4 51 001	APEN	76,69	8 519	111	2913
03 4 51 002	BAD ZWISCHENAHN	129,70	23 013	177	2903
03 4 51 003	BOCKHORN	76,95	7 354	96	2935
03 4 51 004	EDEWECHT	113,43	13 259	117	2905
03 4 51 005	RASTEDE	122,98	17 130	139	2902
03 4 51 006	VAREL, STADT	116,49	24 229	208	2930
03 4 51 007	WESTERSTEDDE, STADT	179,19	17 100	95	2910
03 4 51 008	WIEFELSTEDDE	102,99	9 655	94	2901
03 4 51 009	ZETEL	81,09	10 446	129	2932
03 4 51	ZUSAMMEN:	999,51	130 705	131	X
03 4 52	AURICH				
	SITZ: AURICH, STADT				
03 4 52 001	AURICH, STADT	197,20	34 136	173	2960
03 4 52 002	BALTRUM	6,45	811	126	2985
03 4 52 003	BERUMBUR	6,42	1 800	280	2984
03 4 52 004	DORNUM, FLECKEN	24,84	1 904	77	2988
03 4 52 005	DORNUMERSIEL	19,56	1 670	85	2988
03 4 52 006	GROSSEFEHN	127,23	11 058	87	2961
03 4 52 007	GROSSHEIDE	69,32	7 396	107	2987
03 4 52 008	HAGE, FLECKEN	16,62	4 552	274	2984
03 4 52 009	HAGERMARSCH	22,25	607	27	2984
03 4 52 010	HALBEMOND	6,55	808	123	2984
03 4 52 011	HINTE	48,06	7 233	150	2971
03 4 52 012	IHLW	123,04	9 403	76	2961
03 4 52 013	JUIST	16,22	2 226	137	2983
03 4 52 014	KRUMMHORN	152,97	11 983	78	2974
03 4 52 015	LEEZDORF	8,45	1 567	185	2986
03 4 52 016	LUETETSBURG	16,69	672	40	2984
03 4 52 017	MARIENHAFE, FLECKEN	4,06	1 550	382	2986
03 4 52 018	NESSE, FLECKEN	31,56	1 602	51	2981
03 4 52 019	NORDEN, STADT	104,53	24 379	233	2980
03 4 52 020	NORDERNEY, STADT	26,29	8 176	311	2982
03 4 52 021	OSTEEL	19,83	2 182	110	2986

## NIEDERSACHSEN

2 GEMEINDEN IN SYSTEMATISCHER ORDNUNG MIT SCHLUESSELNUMMER, FLAECHE, WOHNBEVOELKERUNG, BEVOELKERUNGSDICHTE UND POSTLEITZAHL AM 31.12.1978

SCHLUESSEL- NUMMER	LAND, REG.-BEZIRK, KREIS, GEMEINDE	FLAECHE KM <sup>2</sup>	BEVOEL- KERUNG	BEV. DICHT JE KM <sup>2</sup>	POST- LEIT ZAHL
03 4 52 022	RECHTSUPWEG	5,13	1 771	345	2981
03 4 52 023	SUEDBROOKMERLAND	97,92	14 438	147	2963
03 4 52 024	UPGANT-SCHOTT	24,78	2 714	110	2986
03 4 52 025	WIESMOOR	82,95	10 124	122	2954
03 4 52 026	WIRDUM	13,85	1 023	74	2971
03 4 52 501	NORDSEEINSEL MEMMERT, GEMFR. GEBIET	5,17	2	-	2983
03 4 52	ZUSAMMEN:	1 277,94	165 787	130	X
03 4 53	CLOPPENBURG				
	SITZ: CLOPPENBURG, STADT				
03 4 53 001	BAPSSEL	84,32	8 392	100	2919
03 4 53 002	BOESEL	100,00	5 131	51	2909
03 4 53 003	CAPPELN (OLDENBURG)	76,11	4 292	56	4591
03 4 53 004	CLOPPENBURG, STADT	70,56	20 372	289	4590
03 4 53 005	EMSTEK	108,04	7 281	67	4593
03 4 53 006	ESSEN (OLDENBURG)	97,96	6 296	64	4572
03 4 53 007	FRIESOYTHE, STADT	245,71	16 077	65	2908
03 4 53 008	GARREL	113,11	8 003	71	4594
03 4 53 009	LASTRUP	85,13	5 215	61	4595
03 4 53 010	LINDERN (OLDENBURG)	65,16	3 895	60	4592
03 4 53 011	LOENINGEN	143,10	10 601	74	4573
03 4 53 012	MOLBERGEN	102,42	4 691	46	4591
03 4 53 013	SATERLAND	124,78	8 387	67	2915
03 4 53	ZUSAMMEN:	1 416,40	108 633	77	X
03 4 54	EMSLAND				
	SITZ: MEPPEN, STADT				
03 4 54 001	ANDERVENNE	19,53	864	44	4452
03 4 54 002	BAWINKEL	20,31	1 598	79	4454
03 4 54 003	BEESTEN	25,60	1 447	57	4452
03 4 54 004	BOCKHORST	18,18	812	45	2993
03 4 54 005	BOERGER	55,13	1 860	34	2991
03 4 54 006	BREDDENBERG	8,89	500	56	2993
03 4 54 007	DERSUM	28,52	1 254	44	2991
03 4 54 008	DOFRPEN	33,02	2 350	71	2992
03 4 54 009	DOHREN	25,59	980	38	4471
03 4 54 010	EMSBUEREN	139,22	6 848	49	4448
03 4 54 011	ESTERWEGEN	49,51	3 273	66	2993
03 4 54 012	FREFREN, STADT	48,81	3 888	80	4452
03 4 54 013	FRESENBURG	21,58	786	36	4474
03 4 54 014	GEESTE	133,05	8 720	66	4478
03 4 54 015	GERSTEN	28,71	1 029	36	4453
03 4 54 016	GROSS BERSSEN	20,77	659	32	4471
03 4 54 017	HANDRUP	14,58	1 022	70	4453
03 4 54 018	HAREN (EMS), STADT	208,56	16 649	80	4472
03 4 54 019	HASELUENNE, STADT	159,21	10 509	66	4473
03 4 54 020	HEEDE	31,05	1 470	47	2992
03 4 54 021	HERZLAKE	49,79	2 718	55	4471
03 4 54 022	HILKENBRGOK	11,10	536	48	2993
03 4 54 023	HUEVEN	15,27	479	31	4471
03 4 54 024	KLEIN BERSSEN	16,87	865	51	4471
03 4 54 025	KLUSE	25,25	1 098	43	2991
03 4 54 026	LAEHDEN	79,67	3 607	45	4471
03 4 54 027	LAHN	21,24	679	32	4471
03 4 54 028	LANGEN	33,45	1 079	32	4451
03 4 54 029	LATHEN	38,01	3 579	94	4474
03 4 54 030	LEHE	17,83	707	40	2992
03 4 54 031	LENGERICH	31,68	2 188	69	4453
03 4 54 032	LINGEN (EMS), STADT	176,13	43 659	248	4450
03 4 54 033	LORUP	51,19	2 226	43	2991
03 4 54 034	LUENNE	30,47	1 344	44	4441
03 4 54 035	MEPPEN, STADT	188,37	27 807	148	4470
03 4 54 036	MESSINGEN	25,43	1 041	41	4452
03 4 54 037	NEUBOERGER	16,41	1 269	77	2991
03 4 54 038	NEULEHE	13,62	514	38	2991
03 4 54 039	NIEDERLANGEN	29,36	1 015	35	4471
03 4 54 040	OBERLANGEN	21,97	720	33	4471
03 4 54 041	PAPENBURG, STADT	118,39	27 236	230	2990
03 4 54 042	RASTDORF	26,33	874	33	2991
03 4 54 043	RENKENBERGE	18,98	565	30	2991
03 4 54 044	RHEDE (EMS)	74,98	3 367	45	2994
03 4 54 045	SALZBERGEN	53,29	6 186	116	4442
03 4 54 046	SCHAPEN	26,61	1 790	67	4441
03 4 54 047	SOEGEL	55,16	4 045	73	4475
03 4 54 048	SPAHNHARRENSTAETTE	36,07	1 164	32	4471
03 4 54 049	SPELLE	33,81	4 304	127	4441
03 4 54 050	STAVERN	51,00	940	18	4471
03 4 54 051	SURWOLD	54,70	3 300	60	2991
03 4 54 052	SUSTRUM	35,60	1 102	31	4471
03 4 54 053	THUINE	12,47	1 756	141	4452
03 4 54 054	TWIST	105,62	7 826	74	4477
03 4 54 055	VREES	37,58	984	26	4476
03 4 54 056	WALCHUM	26,52	1 092	41	4471
03 4 54 057	WERLTE	63,77	5 595	88	4476
03 4 54 058	WERPELOH	35,35	828	23	4475
03 4 54 059	WETTRUP	13,80	537	39	4453
03 4 54 060	WIPPINGEN	16,51	636	39	2992
03 4 54	ZUSAMMEN:	2 879,47	237 775	83	X



## 2 GEMEINDEN IN SYSTEMATISCHER ORDNUNG MIT SCHLUESSELNUMMER, FLAECHE, WOHNBEVOELKERUNG, BEVOELKERUNGSDICHTE UND POSTLEITZAHL AM 31.12.1978

SCHLUESSEL- NUMMER	LAND, REG.-BEZIRK, KREIS, GEMEINDE	FLAECHE KM <sup>2</sup>	BEVOEL- KERUNG	BEV. DICHT JE KM <sup>2</sup>	POST- LEIT ZAHL
03 4 55	FRIESLAND				
	SITZ: WITTMUND, STADT				
03 4 55 001	BLOMBERG	12,80	1 240	97	2941
03 4 55 002	DUNUM	26,83	1 325	49	2943
03 4 55 003	ESENS, STADT	21,59	6 113	283	2943
03 4 55 004	EVERSMEER	11,56	757	65	2981
03 4 55 005	FRIEDEBURG	163,56	9 362	57	2947
03 4 55 006	HOLTGAST	23,99	1 583	66	2943
03 4 55 007	JEVER, STADT	41,84	12 281	294	2942
03 4 55 008	LANGEOOG	19,67	2 601	132	2941
03 4 55 009	MOORWEG	18,65	918	49	2943
03 4 55 010	NENNDORF	6,86	570	83	2981
03 4 55 011	NEUHARLINGERSIEL	24,39	1 414	58	2943
03 4 55 012	NEUSCHOO	14,47	1 113	77	2941
03 4 55 013	OCHTERSUM	10,82	936	87	2941
03 4 55 014	SANDE	44,86	9 041	202	2945
03 4 55 015	SCHORTENS	68,91	20 282	294	2948
03 4 55 016	SCHWEINDORF	5,44	454	83	2941
03 4 55 017	SPIEKEROOG	17,47	834	48	2941
03 4 55 018	STEDSDORF	27,96	1 383	49	2943
03 4 55 019	UTARP	6,37	556	87	2941
03 4 55 020	WANGERLAND	175,32	10 101	58	2949
03 4 55 021	WANGEROOGE, NORDSEEBAD	4,73	1 916	405	2946
03 4 55 022	WERDUM	18,46	668	36	2943
03 4 55 023	WESTERHOLT	14,63	1 862	127	2981
03 4 55 024	WITTMUND, STADT	210,12	19 008	90	2944
03 4 55	ZUSAMMEN:	991,30	106 318	107	X
03 4 56	GRAFSCHAFT BENTHEIM				
	SITZ: NORDHORN, STADT				
03 4 56 001	BENTHEIM, STADT	100,16	14 071	140	4444
03 4 56 002	EMLICHEIM	48,52	5 707	118	4459
03 4 56 003	ENGDEN	44,27	437	10	4443
03 4 56 004	ESCHE	11,01	496	45	4459
03 4 56 005	GEORGS DORF	19,25	1 021	53	4458
03 4 56 006	GETELO	20,22	603	30	4459
03 4 56 007	GOELENKAMP	20,97	696	33	4459
03 4 56 008	HALLE	21,15	711	34	4459
03 4 56 009	HOOGSTEDE	49,77	2 505	50	4459
03 4 56 010	ISTERBERG	20,29	639	31	4443
03 4 56 011	ITTERBECK	40,86	1 454	36	4459
03 4 56 012	LAAR	50,90	2 160	42	4459
03 4 56 013	LAGE	6,39	893	140	4458
03 4 56 014	NEUENHAUS, STADT	31,30	7 870	251	4458
03 4 56 015	NORDHORN, STADT	149,61	48 935	327	4460
03 4 56 016	OHNE	9,00	540	60	4443
03 4 56 017	OSTERWALD	33,38	1 204	36	4458
03 4 56 018	QUENDORF	14,08	593	42	4443
03 4 56 019	RINGE	35,31	1 955	55	4459
03 4 56 020	SAMERN	25,99	653	25	4443
03 4 56 021	SCHUETTORF, STADT	11,23	9 176	817	4443
03 4 56 022	SUDDENDORF	8,20	727	89	4443
03 4 56 023	UELSEN	19,46	3 639	187	4459
03 4 56 024	WIELEN	23,02	620	27	4459
03 4 56 025	WIETMARSCHEN	118,89	6 997	59	4455
03 4 56 026	WILSUM	47,09	1 470	31	4459
03 4 56	ZUSAMMEN:	980,32	115 772	118	X
03 4 57	LEER				
	SITZ: LEER (OSTFRIESLAND), STADT				
03 4 57 001	BOEN	8,79	420	48	2955
03 4 57 002	BORKUM, STADT	30,62	8 070	264	2972
03 4 57 003	BRINKUM	5,51	631	115	2951
03 4 57 004	BUNDE, FLECKEN	19,69	3 090	157	2955
03 4 57 005	BUNDERHEE	16,17	706	44	2955
03 4 57 006	DETERN	42,88	2 087	49	2951
03 4 57 007	DOLLART	53,40	1 589	30	2951
03 4 57 008	FILSUM	23,74	1 727	73	2951
03 4 57 009	FIRREL	8,26	668	81	2951
03 4 57 010	HESEL	44,03	3 072	70	2951
03 4 57 011	HOLTLAND	14,66	2 005	137	2951
03 4 57 012	JEMGUM	78,48	3 912	50	2951
03 4 57 013	LEER (OSTFRIESLAND), STADT	70,30	31 521	448	2950
03 4 57 014	MOORMERLAND	122,30	17 454	143	2956
03 4 57 015	NEUKAMPERFEHN	6,26	1 221	195	2951
03 4 57 016	NORTMOOR	15,71	1 429	91	2951
03 4 57 017	OSTRHAUDERFEHN	51,07	7 266	142	2958
03 4 57 018	RHAUDERFEHN	102,94	13 425	130	2953
03 4 57 019	SCHWERINSDORF	5,57	761	137	2951
03 4 57 020	UPLNGEN	148,83	9 317	63	2919
03 4 57 021	WEENER, STADT	81,38	14 055	173	2952
03 4 57 022	WESTOVERLEDINGEN	111,88	15 384	138	2957
03 4 57 023	WYMEER	22,95	1 225	53	2955
03 4 57 501	INSEL LUETJE HOERN, GEMFR. GEBIET	0,31	-	-	-
03 4 57	ZUSAMMEN:	1 085,73	141 035	130	X
03 4 58	OLDENBURG (OLDENBURG)				
	SITZ: OLDENBURG (OLDENBURG), STADT				

NIEDERSACHSEN

2 GEMEINDEN IN SYSTEMATISCHER ORDNUNG MIT SCHLUESSELNUMMER, FLAECHE, WOHNBEVOELKERUNG, BEVOELKERUNGSDICHTE UND POSTLEITZAHL AM 31.12.1978

SCHLUESSEL- NUMMER	LAND, REG.-BEZIRK, KREIS, GEMEINDE	FLAECHE KM <sup>2</sup>	BEVOEL- KERUNG	BEV. DICHT JE KM <sup>2</sup>	POST- LEIT ZAHL
03 4 58 001	BECKELN	33,42	849	25	2831
03 4 58 002	COLNRADE	18,45	760	41	2833
03 4 58 003	DOETLINGEN	101,73	4 533	45	2879
03 4 58 004	DUENSEN	10,85	1 102	102	2833
03 4 58 005	GANDERKESEE	138,22	24 654	178	2875
03 4 58 006	GROSS IPPENER	27,91	969	35	2833
03 4 58 007	GROSSENKNETEN	176,15	11 376	65	2907
03 4 53 008	HARPSTEDT, FLECKEN	23,45	3 072	131	2833
03 4 58 009	HATTEN	103,43	8 601	83	2901
03 4 58 010	HUDE (OLDENBURG)	124,57	11 866	95	2872
03 4 58 011	KIRCHSEELTE	15,41	970	63	2833
03 4 58 012	PRINZHOFTE	4,99	787	19	2833
03 4 58 013	WARDENBURG	118,62	12 147	102	2906
03 4 58 014	WILDESCHAUSEN, STADT	89,48	12 865	144	2878
03 4 58 015	WINKELSETT	39,18	618	16	2833
03 4 53	ZUSAMMEN:	1 062,86	95 169	90	X
03 4 59	OSNABRUECK				
	SITZ: OSNABRUECK, STADT				
03 4 59 001	ALFHAUSEN	39,31	2 316	59	4552
03 4 59 002	ANKUM	66,31	4 579	69	4554
03 4 59 003	BAD ESSEN	103,23	11 360	110	4515
03 4 59 004	BAD IEBURG, STADT	36,43	8 882	244	4505
03 4 59 005	BAD LAER	106,93	10 985	103	4518
03 4 59 006	BAD ROTHENFELDE	18,18	6 131	337	4502
03 4 59 007	EADBERGEN	79,16	4 144	52	4574
03 4 59 008	HELM	46,65	10 257	220	4513
03 4 59 009	BERGE	66,67	3 192	48	4576
03 4 59 010	HERSENBRUECK, STADT	42,53	5 173	122	4558
03 4 59 011	BIPPEN	79,24	2 500	32	4576
03 4 59 012	BISSENDORF	96,36	12 194	127	4516
03 4 59 013	BOHMTE	110,73	9 772	88	4508
03 4 59 014	BRAMSCH, STADT	183,29	23 706	129	4550
03 4 59 015	DISSEN AM TEUTOBURGER WALD, STADT	31,89	7 693	241	4503
03 4 59 016	EGGERMUEHLEN	27,43	1 168	43	4554
03 4 59 017	FUERSTENAU, STADT	78,58	7 637	97	4557
03 4 59 018	GEHRDE	36,35	1 422	39	4559
03 4 59 019	GEORGMARIENHUETTE, STADT	55,43	30 552	551	4504
03 4 59 020	HAGEN AM TEUTOBURGER WALD	34,49	11 677	339	4506
03 4 59 021	HASBERGEN	21,68	8 896	410	4507
03 4 59 022	HILTER AM TEUTOBURGER WALD	52,60	8 514	162	4517
03 4 59 023	KETTENKAMP	12,85	1 126	88	4554
03 4 59 024	MELLE, STADT	254,02	40 775	161	4520
03 4 59 025	MENSLAGE	65,18	2 512	39	4571
03 4 59 026	MERZEN	52,91	2 860	54	4553
03 4 59 027	NEUENKIPCHEN	57,52	2 939	51	4553
03 4 59 028	NORTRUP	27,08	2 134	79	4577
03 4 59 029	OSTERCAPPELM	100,19	7 650	76	4514
03 4 59 030	OUAKENBRUECK, STADT	17,95	9 990	557	4570
03 4 59 031	RIESTE	30,58	1 998	65	4555
03 4 59 032	VOLTAGE	42,23	1 521	36	4553
03 4 59 033	WALLENHORST	47,18	17 396	369	4512
03 4 59	ZUSAMMEN:	2 121,16	283 651	134	X
03 4 60	VECHTA				
	SITZ: VECHTA, STADT				
03 4 60 001	BAKUM	78,67	4 521	57	2849
03 4 60 002	DAMME	104,39	12 591	121	2845
03 4 60 003	DINKLAGE	72,64	8 530	117	2843
03 4 60 004	GOLDENSTEDT	88,49	6 529	74	2849
03 4 60 005	HOLDORF	54,88	4 820	88	2841
03 4 60 006	LOHNE (OLDENBURG), STADT	90,68	18 309	202	2842
03 4 60 007	NEUENKIRCHEN (OLDENBURG)	90,82	5 668	62	2846
03 4 60 008	STEINFELD (OLDENBURG)	59,75	6 239	104	2841
03 4 60 009	VECHTA, STADT	87,76	22 477	256	2848
03 4 60 010	VISBEK	84,06	7 589	90	2849
03 4 60	ZUSAMMEN:	812,14	97 273	120	X
03 4 61	WESERMARSCH				
	SITZ: BRAKE (UNTERWESER), STADT				
03 4 61 001	BERNE	85,20	6 203	73	2876
03 4 61 002	BRAKE (UNTERWESER), STADT	38,16	17 739	465	2880
03 4 61 003	BUTJADINGEN	129,00	6 560	51	2893
03 4 61 004	ELSFLETH, STADT	115,05	8 640	75	2887
03 4 61 005	JADE	93,55	4 311	46	2933
03 4 61 006	LEMWERDER	36,38	7 070	194	2874
03 4 61 007	NORDENHAM, STADT	87,19	30 403	349	2890
03 4 61 008	OVELGOENNE	123,81	4 809	39	2882
03 4 61 009	STADLAND	113,37	7 400	65	2883
03 4 61	ZUSAMMEN:	821,71	93 135	113	X
03 4	ZUSAMMEN:	14 948,36	2 093 883	140	X
03	ZUSAMMEN:	47 417,89	7 225 167	152	X

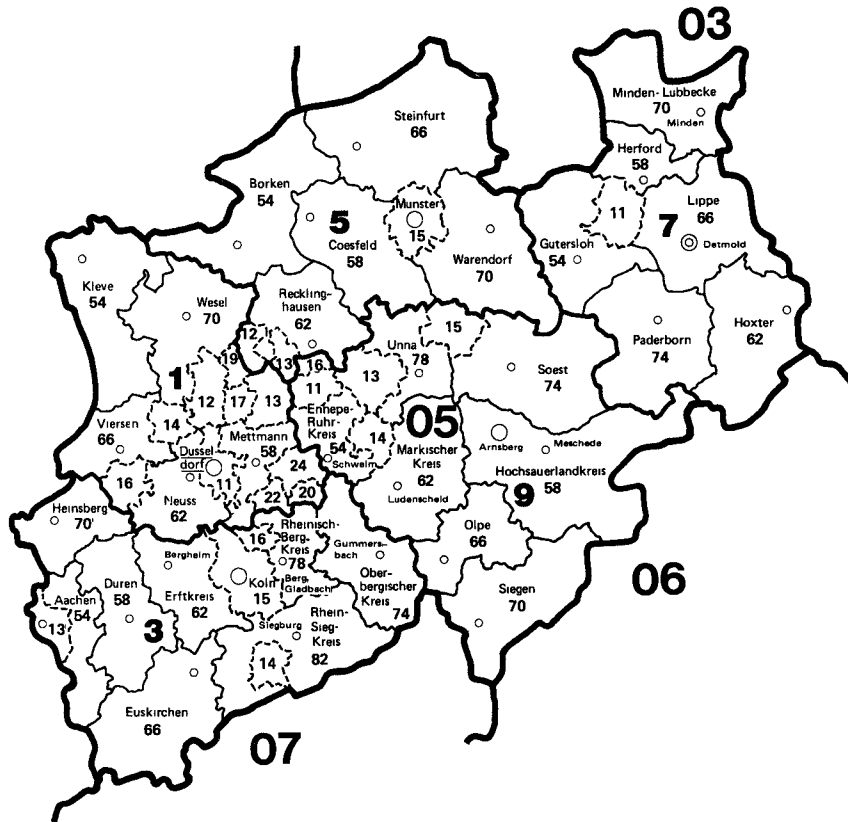
## 2 GEMEINDEN IN SYSTEMATISCHER ORDNUNG MIT SCHLUESSELNUMMER, FLAECHE, WOHNBEVOELKERUNG, BEVOELKERUNGSDICHTE UND POSTLEITZAHL AM 31.12.1978

SCHLUESSEL- NUMMER	LAND, REG.-BEZIRK, KREIS, GEMEINDE	FLAECHE KM <sup>2</sup>	BEVOEL- KERUNG	BEV. DICHTE JE KM <sup>2</sup>	POST- LEIT ZAHL
04	BREMEN				
04 0 11 000	BREMEN, STADT	324,14	558 942	1 724	2800
04 0 12 000	BREMERHAVEN, STADT	79,63	139 335	1 750	2850
04	ZUSAMMEN:	403,77	698 277	1 729	X



# 05 NORDRHEIN-WESTFALEN

Verwaltungsgrenzen nach dem Stand vom 31. 12. 1978



Schlüsselnummern und Namen der Regierungsbezirke und Kreisfreien Städte  
(In der Karte jeweils nur die Schlüsselnummer)

Regierungsbezirke	
1 Düsseldorf	in 3 Köln
3 Köln	13 Aachen
5 Münster	14 Bonn
7 Detmold	15 Köln
9 Arnsberg	16 Leverkusen
Kreisfreie Städte	in 5 Münster
in 1 Düsseldorf	12 Bottrop
11 Düsseldorf	13 Gelsenkirchen
12 Duisburg	15 Münster
13 Essen	in 7 Detmold
14 Krefeld	11 Bielefeld
16 Monchengladbach	in 9 Arnsberg
17 Mülheim a.d. Ruhr	11 Bochum
19 Oberhausen	13 Dortmund
20 Remscheid	14 Hagen
22 Solingen	15 Hamm
24 Wuppertal	16 Herne

	Schlüsselnummern	Grenzen	Verwaltungssitze <sup>1)</sup>
Land:	<b>05</b>		Düsseldorf
Regierungsbezirk:	<b>1</b>		
Kreis:	<b>54</b>		
Kreisfreie Stadt:	<b>11</b>		

<sup>1)</sup> Verwaltungssitze der Kreise sind nur benannt, wenn sie nicht mit dem Namen des Kreises übereinstimmen.



## 2 GEMEINDEN IN SYSTEMATISCHER ORDNUNG MIT SCHLUESSELNUMMER, FLAECHE, WOHNBEVOELKERUNG, BEVOELKERUNGSDICHTE UND POSTLEITZAHL AM 31.12.1978

SCHLUESSEL- NUMMER	LAND, REG.-BEZIRK, KREIS, GFMEINDE	FLAECHE KM <sup>2</sup>	BEVOEL- KERUNG	BEV. DICHT JE KM <sup>2</sup>	POST- LEIT ZAHL
05	NORDRHEIN-WESTFALEN				
05 1	REG.-BEZ.DUESSELDORF				
05 1 11 000	DUESSELDORF, STADT	216,93	600 057	2 766	4000
05 1 12 000	DUISBURG, STADT	232,97	563 088	2 417	4100
05 1 13 000	ESSEN, STADT	210,22	658 358	3 131	4300
05 1 14 000	KREFELD, STADT	136,93	223 501	1 632	4150
05 1 16 000	FOENCHENGLADEBACH, STADT	170,47	258 037	1 514	4050
05 1 17 000	MUELHEIM A. D. RUHR, STADT	91,18	184 164	2 020	4330
05 1 19 000	OBERHAUSEN, STADT	77,03	231 023	2 999	4200
05 1 20 000	REMSCHIED, STADT	74,61	129 969	1 742	5630
05 1 22 000	SOLINGEN, STADT	89,44	167 381	1 871	5650
05 1 24 000	WUPPERTAL, STADT	168,36	396 125	2 353	5600
05 1 54	KLEVE				
	SITZ: KLEVE, STADT				
05 1 54 004	BEDBURG-HAU	63,98	13 627	213	4194
05 1 54 008	EMMERICH, STADT	80,65	29 456	368	4240
05 1 54 012	GELDERN, STADT	96,85	25 181	260	4170
05 1 54 016	GOCH, STADT	115,32	28 593	248	4180
05 1 54 020	ISSUM	54,50	9 712	178	4174
05 1 54 024	KALKAR, STADT	87,83	10 989	125	4192
05 1 54 028	KERKEN	57,99	10 312	178	4173
05 1 54 032	KEVELAER, STADT	100,50	21 220	211	4178
05 1 54 036	KLEVE, STADT	95,18	43 933	462	4190
05 1 54 040	KRANENBURG	76,95	7 905	103	4193
05 1 54 044	PEES, STADT	109,59	16 979	155	4242
05 1 54 048	RHEURDT	30,02	5 568	185	4137
05 1 54 052	STRAELEN, STADT	73,68	11 112	151	4172
05 1 54 056	UEDEM	60,93	6 290	103	4182
05 1 54 060	WACHTENDONK	47,90	5 787	121	4175
05 1 54 064	WEEZE	79,44	8 703	110	4179
05 1 54	ZUSAMMEN:	1 230,71	255 367	207	X
05 1 58	METTMANN				
	SITZ: METTMANN, STADT				
05 1 58 004	ERKRATH, STADT	26,86	41 423	1 542	4006
05 1 58 008	HAAN, STADT	24,22	27 776	1 147	5657
05 1 58 012	HEILIGENHAUS, STADT	27,47	29 452	1 072	5628
05 1 58 016	HILDEN, STADT	25,95	52 427	2 020	4010
05 1 58 020	LANGENFELD (RHEINLAND), STADT	41,07	46 502	1 132	4018
05 1 58 024	METTMANN, STADT	42,68	37 143	870	4020
05 1 58 026	MONHEIM, STADT	23,13	39 382	1 703	4019
05 1 58 028	PATINGEN, STADT	88,86	88 875	1 000	4030
05 1 58 032	VELBERT, STADT	74,91	93 705	1 251	5620
05 1 58 036	WUELFRATH, STADT	32,10	20 330	633	5603
05 1 58	ZUSAMMEN:	407,25	477 015	1 171	X
05 1 62	NEUSS				
	SITZ: NEUSS, STADT				
05 1 62 004	DORMAGEN, STADT	85,62	54 919	641	4047
05 1 62 008	GREVENBROICH, STADT	102,53	57 922	565	4048
05 1 62 012	JUECHEN	71,99	20 440	284	4053
05 1 62 016	KAAPST	37,44	37 025	989	4044
05 1 62 020	KORSCHENBROICH	54,77	25 254	461	4052
05 1 62 022	MEERBUSCH, STADT	64,99	49 958	769	4005
05 1 62 024	NEUSS, STADT	99,44	148 695	1 495	4040
05 1 62 028	POMMERSKIRCHEN	60,21	10 978	182	4049
05 1 62	ZUSAMMEN:	576,99	405 190	702	X
05 1 66	VIERSEN				
	SITZ: VIERSEN, STADT				
05 1 66 004	BRUEGGEN	61,11	12 270	201	4057
05 1 66 008	GREFRATH	30,95	13 629	440	4155
05 1 66 012	KEMPEN, STADT	66,53	30 017	438	4152
05 1 66 016	NETTETAL, STADT	83,66	37 345	446	4054
05 1 66 020	NIEDERKRUECHTEN	67,07	11 453	171	4055
05 1 66 024	SCHWALMTAL	48,12	14 175	295	4056
05 1 66 028	TOENISVORST	44,25	22 171	501	4154
05 1 66 032	VIERSEN, STADT	90,96	81 876	900	4060
05 1 66 036	WILLICH, STADT	67,80	38 747	571	4156
05 1 66	ZUSAMMEN:	562,45	261 683	465	X

SCHLUESSEL- NUMMER	LAND, REG.-BEZIRK, KREIS, GEMEINDE	FLAECHE KM <sup>2</sup>	BEVOEL- KERUNG	BEV. DICHTE JE KM <sup>2</sup>	POST- LEIT ZAHL
05 1 70	WESEL				
	SITZ: WESEL, STADT				
05 1 70 004	ALPEN	59,54	9 742	164	4234
05 1 70 008	DINSLAKEN, STADT	47,68	57 847	1 213	4220
05 1 70 012	HAMMINKELN	164,29	20 898	127	4236
05 1 70 016	HUENXE	106,80	12 337	116	4224
05 1 70 020	KAMP-LINTFORT, STADT	63,12	37 980	602	4132
05 1 70 024	MOERS, STADT	67,67	100 372	1 483	4130
05 1 70 028	NEUKIRCHEN-VLUYN	43,46	25 016	576	4133
05 1 70 032	RHEINBERG, STADT	75,14	26 072	347	4134
05 1 70 036	SCHERMBECK	110,69	11 583	105	4235
05 1 70 040	SONSBECK	55,28	6 524	118	4176
05 1 70 044	VOERDE (NIEDERRHEIN)	53,48	31 357	586	4223
05 1 70 048	WESEL, STADT	122,62	56 540	461	4230
05 1 70 052	XANTEN, STADT	72,37	15 579	215	4232
05 1 70	ZUSAMMEN:	1 042,14	411 847	395	X
05 1	ZUSAMMEN:	5 287,74	5 222 805	988	X
05 3	REG.-BEZ.KOELN				
05 3 13 000	AACHEN, STADT	160,85	242 725	1 509	5100
05 3 14 000	BONN, STADT	141,18	285 138	2 020	5300
05 3 15 000	KOELN, STADT	405,18	976 534	2 410	5000
05 3 16 000	LEVERKUSEN, STADT	76,85	162 459	2 060	5090
05 3 54	AACHEN				
	SITZ: AACHEN, STADT				
05 3 54 004	ALSDORF, STADT	31,57	46 284	1 466	5110
05 3 54 008	EAESWEILER, STADT	27,82	23 246	836	5112
05 3 54 012	ESCHWILER, STADT	76,02	52 987	697	5180
05 3 54 016	HERZOGENRATH, STADT	33,31	42 293	1 270	5120
05 3 54 020	MONSCHAU, STADT	94,64	10 887	115	5108
05 3 54 024	ROETGEN	39,07	5 756	147	5106
05 3 54 028	SIMMERATH	111,80	12 967	116	5107
05 3 54 032	STOLBERG (RHLD. ), STADT	98,30	57 408	584	5190
05 3 54 036	WUERSELEN, STADT	38,00	34 804	916	5102
05 3 54	ZUSAMMEN:	550,53	286 632	521	X
05 3 58	DUEREN				
	SITZ: DUEREN, STADT				
05 3 58 004	ALDENHOVEN	44,26	12 347	279	5173
05 3 58 008	DUEREN, STADT	85,15	86 327	1 014	5160
05 3 58 012	HEIMBACH, STADT	70,42	4 562	65	5169
05 3 58 016	HUERTGENWALD	86,48	7 043	81	5165
05 3 58 020	INDEN	35,92	7 941	221	5176
05 3 58 024	JUELICH, STADT	90,43	30 652	339	5170
05 3 58 028	KREUZAU	41,24	13 987	339	5166
05 3 58 032	LANGERWEHE	41,70	10 948	263	5163
05 3 58 036	LINNICH, STADT	65,47	13 172	201	5172
05 3 58 040	MERZENICH	37,92	7 238	191	5161
05 3 58 044	NIDEGGEN, STADT	66,34	7 386	111	5168
05 3 58 048	NIEDERZIER	63,39	11 468	181	5162
05 3 58 052	NOERVENICH	66,07	8 679	131	5164
05 3 58 056	TITZ	68,29	7 282	107	5177
05 3 58 060	VETTWEISS	83,09	6 935	83	5167
05 3 58	ZUSAMMEN:	946,17	235 967	249	X
05 3 62	ERFTKREIS				
	SITZ: BERGHEIM, STADT				
05 3 62 004	BEDBURG, STADT	80,38	18 448	230	5012
05 3 62 008	BERGHEIM, STADT	96,61	51 940	538	5010
05 3 62 012	BRUEHL, STADT	36,13	43 552	1 205	5040
05 3 62 016	ELSDORF	65,92	17 192	261	5013
05 3 62 020	ERFTSTADT, STADT	119,93	42 518	355	5042
05 3 62 024	FRECHEN, STADT	45,09	42 881	951	5020
05 3 62 028	HUERTH, STADT	51,34	50 648	987	5030
05 3 62 032	KERPEN, STADT	113,92	53 262	468	5014
05 3 62 036	PULHEIM	71,96	42 395	589	5024
05 3 62 040	WESSELING, STADT	23,42	28 199	1 204	5047
05 3 62	ZUSAMMEN:	704,70	391 035	555	X
05 3 66	EUSKIRCHEN				
	SITZ: EUSKIRCHEN, STADT				
05 3 66 004	BAD MUENSTEREIFEL, STADT	150,88	14 550	96	5358
05 3 66 008	BLANKENHEIM	148,54	7 345	49	5378
05 3 66 012	DAHLEM	95,24	3 783	40	5377
05 3 66 016	EUSKIRCHEN, STADT	139,52	44 184	317	5350



## 2 GEMEINDEN IN SYSTEMATISCHER ORDNUNG MIT SCHLUESSELNUMMER, FLAECHE, WOHNBEVOELKERUNG, BEVOELKERUNGSDICHTE UND POSTLEITZAHL AM 31.12.1978

SCHLUESSEL- NUMMER	LAND, REG.-BEZIRK, KREIS, GEMEINDE	FLAECHE KM <sup>2</sup>	BEVOEL- KERUNG	BEV. DICHT JE KM <sup>2</sup>	POST- LEIT ZAHL
05 3 66 020	HELLENTHAL	127,78	8 611	67	5374
05 3 66 024	KALL	68,63	9 305	136	5370
05 3 66 028	MECHERNICH, STADT	136,34	21 406	157	5353
05 3 66 032	NETTERSHEIM	94,41	5 857	62	5376
05 3 66 036	SCHLEIDEN, STADT	129,47	12 198	94	5372
05 3 66 040	WEILERSWIST	57,19	12 371	216	5354
05 3 66 044	ZUELPICH, STADT	101,04	16 307	161	5352
05 3 66	ZUSAMMEN:	1 249,04	155 917	125	X
05 3 70	HEINSBERG				
	SITZ: HEINSBERG, STADT				
05 3 70 004	ERKELENZ, STADT	117,45	35 184	300	5140
05 3 70 008	GANGELT	48,75	9 333	191	5133
05 3 70 012	GEILENKIRCHEN, STADT	83,15	21 091	254	5130
05 3 70 016	HEINSBERG, STADT	92,11	36 359	395	5138
05 3 70 020	HUECKELHOVEN, STADT	61,40	34 756	566	5142
05 3 70 024	SELFKANT	41,89	8 031	192	5135
05 3 70 028	UEBACH-PALENBERG, STADT	26,10	22 590	866	5132
05 3 70 032	WALDFEUCHT	30,27	6 930	229	5137
05 3 70 036	WASSENBERG, STADT	42,38	12 872	304	5143
05 3 70 040	WEGBERG, STADT	84,32	24 431	290	5144
05 3 70	ZUSAMMEN:	627,82	211 577	337	X
05 3 74	OBERBERGISCHER KREIS				
	SITZ: GUMMERSBACH, STADT				
05 3 74 004	BERGNEUSTADT, STADT	37,81	17 851	472	5275
05 3 74 008	ENGELSKIRCHEN	61,77	17 616	285	5250
05 3 74 012	GUMMERSBACH, STADT	93,31	48 001	514	5270
05 3 74 016	HUECKESWAGEN, STADT	50,46	14 135	280	5609
05 3 74 020	LINDLAR	85,83	16 301	190	5253
05 3 74 024	MARIENHEIDE	57,08	13 068	229	5277
05 3 74 028	MORSBACH	55,88	9 756	175	5222
05 3 74 032	NUEMBRECHT	71,83	11 174	156	5223
05 3 74 036	PADEVORMWALD, STADT	53,77	23 584	439	5608
05 3 74 040	REICHSHOF	114,63	15 594	136	5226
05 3 74 044	WALDBROEL, STADT	63,02	14 766	234	5220
05 3 74 048	WIEHL, STADT	53,14	20 059	377	5276
05 3 74 052	WIPPERFUERTH, STADT	117,96	20 879	177	5272
05 3 74	ZUSAMMEN:	916,49	242 784	265	X
05 3 78	RHEINISCH-BERGISCHER KREIS				
	SITZ: BERGISCH GLADPACH, STADT				
05 3 78 004	BERGISCH GLADPACH, STADT	83,40	100 592	1 206	5060
05 3 78 008	BURSCHEID, STADT	27,38	15 567	569	5093
05 3 78 012	KUERTEN	67,71	15 752	233	5067
05 3 78 016	LEICHLINGEN (RHEINLAND), STADT	37,29	24 386	654	5653
05 3 78 020	ODENTHAL	39,79	12 201	307	5068
05 3 78 024	OVERATH	69,85	21 072	302	5063
05 3 78 028	ROESRATH	38,80	21 368	551	5064
05 3 78 032	WERMELSKIRCHEN, STADT	74,84	34 802	465	5632
05 3 78	ZUSAMMEN:	439,06	245 740	560	X
05 3 82	RHEIN-SIEG-KREIS				
	SITZ: SIEGBURG, STADT				
05 3 82 004	ALFTER	34,76	16 007	461	5305
05 3 82 008	BAD HONNEF, STADT	48,12	20 852	433	5340
05 3 82 012	BORNHEIM	82,55	33 405	405	5303
05 3 82 016	EITORF	70,06	14 939	213	5208
05 3 82 020	HENNEF (SIEG)	105,82	28 402	268	5202
05 3 82 024	KOENIGSWINTER, STADT	76,13	34 779	457	5330
05 3 82 028	LOHMAR	65,52	22 828	348	5204
05 3 82 032	MECKENHEIM, STADT	34,80	14 693	422	5309
05 3 82 036	MUCH	78,08	9 611	123	5203
05 3 82 040	NEUNKIRCHEN-SEELSCHEID	50,64	13 971	276	5206
05 3 82 044	NIEDERKASSEL	35,86	25 291	705	5216
05 3 82 048	RHEINBACH, STADT	69,74	21 462	308	5308
05 3 82 052	RUPPICHTEROTH	62,01	7 415	120	5207
05 3 82 056	SANKT AUGUSTIN, STADT	34,22	46 260	1 352	5205
05 3 82 060	SIEGBURG, STADT	23,61	34 169	1 447	5200
05 3 82 064	SWISTTAL	62,25	14 613	235	5357
05 3 82 068	TROISDORF, STADT	62,18	57 139	919	5210
05 3 82 072	WACHTBERG	49,68	16 254	327	5307
05 3 82 076	WINDECK	107,23	17 463	163	5227
05 3 82	ZUSAMMEN:	1 153,26	449 553	390	X
05 3	ZUSAMMEN:	7 373,13	3 886 061	527	X
05 5	REG.-BEZ.MUENSTER				
05 5 12 000	BOTTROP, STADT	100,58	115 007	1 143	4250
05 5 13 000	GELSENKIRCHEN, STADT	104,83	309 551	2 953	4650

## 2 GEMEINDEN IN SYSTEMATISCHER ORDNUNG MIT SCHLUESSELNUMMER, FLAECHE, WOHNBEVOELKERUNG, BEVOELKERUNGSDICHTE UND POSTLEITZAHL AM 31.12.1978

SCHLUESSEL- NUMMER	LAND, REG.-BEZIRK, KREIS, GEMEINDE	FLAECHE KM <sup>2</sup>	BEVOEL- KERUNG	BEV. DICHT JE KM <sup>2</sup>	POST- LEIT ZAHL
05 5 15 000	MUENSTER, STADT	302,25	267 057	884	4400
05 5 54	BORKEN				
	SITZ: BORKEN, STADT				
05 5 54 004	AHAUS, STADT	150,77	27 602	183	4422
05 5 54 008	BOCHOLT, STADT	119,43	65 431	548	4290
05 5 54 012	BORKEN, STADT	153,09	31 520	206	4280
05 5 54 016	GESCHER, STADT	80,49	13 899	173	4423
05 5 54 020	GRONAU (WESTF.), STADT	78,60	40 730	518	4432
05 5 54 024	HEEK	69,02	6 730	98	4431
05 5 54 028	HEIDEN	52,66	5 876	112	4284
05 5 54 032	ISSELBURG, STADT	42,74	8 894	208	4294
05 5 54 036	LEGDEN	55,81	5 163	93	4421
05 5 54 040	RAESFELD	57,69	7 317	127	4281
05 5 54 044	REKEN	77,14	11 092	144	4421
05 5 54 048	RHEDE, STADT	78,60	14 773	188	4292
05 5 54 052	SCHOEPPINGEN	68,59	4 725	69	4431
05 5 54 056	STADTLOHN, STADT	78,94	16 491	209	4424
05 5 54 060	SUEDLOHN	45,58	7 045	155	4286
05 5 54 064	VELEN	71,59	9 064	127	4282
05 5 54 068	VREDEN, STADT	135,52	18 116	134	4426
05 5 54	ZUSAMMEN:	1 416,26	294 468	208	X
05 5 58	COESFELD				
	SITZ: COESFELD, STADT				
05 5 58 004	ASCHEBERG	106,28	11 351	107	4715
05 5 58 008	BILLERBECK, STADT	90,79	9 423	104	4425
05 5 58 012	COESFELD, STADT	140,95	30 995	220	4420
05 5 58 016	DUELLEN, STADT	184,47	37 855	205	4408
05 5 58 020	HAVIXBECK	52,66	9 085	173	4401
05 5 58 024	LUEDINGHAUSEN, STADT	140,15	17 712	126	4710
05 5 58 028	NORDKIRCHEN	51,95	8 297	160	4717
05 5 58 032	NOTTULN	85,36	12 289	144	4405
05 5 58 036	OLFEN, STADT	52,42	8 039	153	4716
05 5 58 040	ROSEND AHL	93,85	8 964	96	4428
05 5 58 044	SENDEN	109,02	14 002	128	4403
05 5 58	ZUSAMMEN:	1 107,90	168 012	152	X
05 5 62	RECKLINGHAUSEN				
	SITZ: RECKLINGHAUSEN, STADT				
05 5 62 004	CASTROP-RAUXEL, STADT	51,66	79 819	1 545	4620
05 5 62 008	DATTELN, STADT	66,08	37 222	563	4354
05 5 62 012	DORSTEN, STADT	171,55	67 715	395	4270
05 5 62 014	GLADBECK, STADT	35,90	80 505	2 242	4390
05 5 62 016	HALTERN, STADT	157,77	30 483	193	4358
05 5 62 020	HERTEN, STADT	37,31	69 453	1 862	4352
05 5 62 024	MARL, STADT	87,37	89 989	1 030	4370
05 5 62 028	OER-ERKENSCHWICK, STADT	38,83	26 538	683	4353
05 5 62 032	RECKLINGHAUSEN, STADT	66,37	119 736	1 804	4350
05 5 62 036	WALTROP, STADT	46,97	26 670	568	4355
05 5 62	ZUSAMMEN:	759,61	628 130	827	X
05 5 66	STEINFURT				
	SITZ: STEINFURT, STADT				
05 5 66 004	ALTENBERGE	62,56	7 221	115	4401
05 5 66 008	EMSDETTEN, STADT	71,50	30 884	432	4407
05 5 66 012	GREVEN, STADT	140,03	28 066	200	4402
05 5 66 016	HOERSTEL, STADT	107,34	14 888	139	4446
05 5 66 020	HOPSTEN	99,89	5 851	59	4447
05 5 66 024	HORSTMAR, STADT	44,44	6 100	137	4435
05 5 66 028	IBBENBUEREN, STADT	108,55	42 007	387	4530
05 5 66 032	LADBERGEN	52,01	5 955	114	4544
05 5 66 036	LAER	35,03	5 079	145	4401
05 5 66 040	LENGERICH, STADT	91,24	20 262	222	4540
05 5 66 044	LIENEN	73,26	7 702	105	4543
05 5 66 048	LOTTE	37,20	10 159	273	4531
05 5 66 052	METELEN	40,21	5 600	139	4431
05 5 66 056	METTINGEN	40,61	10 019	247	4532
05 5 66 060	NEUENKIRCHEN	48,28	11 147	231	4445
05 5 66 064	NORDWALDE	51,26	8 076	158	4401
05 5 66 068	OCHTRUP, STADT	105,61	16 354	155	4434
05 5 66 072	RECKE	53,31	9 027	169	4534
05 5 66 076	RHEINE, STADT	145,09	71 336	492	4440
05 5 66 080	SAERBECK	58,86	4 168	71	4401
05 5 66 084	STEINFURT, STADT	111,39	31 811	286	4430
05 5 66 088	TECKLENBURG, STADT	69,60	8 764	126	4542
05 5 66 092	WESTERKAPPELN	86,22	8 756	102	4535
05 5 66 096	WETTRINGEN	57,23	6 251	109	4441
05 5 66	ZUSAMMEN:	1 790,72	375 483	210	X
05 5 70	WARENDORF				
	SITZ: WARENDORF, STADT				
05 5 70 004	AHLEN, STADT	123,14	53 644	436	4730

## 2 GEMEINDEN IN SYSTEMATISCHER ORDNUNG MIT SCHLUESSELNUMMER, FLAECHE, WOHNBEVOELKERUNG, BEVOELKERUNGSDICHTE UND POSTLEITZAHL AM 31.12.1978

SCHLUESSEL- NUMMER	LAND, REG.-BEZIRK, KREIS, GEMEINDE	FLAECHE KM <sup>2</sup>	BEVOEL- KERUNG	BEV. DICHT JE KM <sup>2</sup>	POST- LEIT ZAHL
05 5 70 008	BECKUM, STADT	111,62	37 864	339	4720
05 5 70 012	BEELEN	31,13	4 582	147	4413
05 5 70 016	DRENSTEINFURT, STADT	106,21	10 837	102	4406
05 5 70 020	ENNIGERLOH, STADT	124,88	19 315	155	4722
05 5 70 024	EVERSWINKEL	68,70	6 147	89	4401
05 5 70 028	OELE, STADT	102,32	27 242	266	4740
05 5 70 032	OSTBEVERN	88,95	6 644	75	4401
05 5 70 036	SASSENBERG, STADT	77,66	8 884	114	4414
05 5 70 040	SENDENHORST, STADT	96,46	9 962	103	4401
05 5 70 044	TELSTE, STADT	90,15	15 589	173	4404
05 5 70 048	WADERSLOH	116,64	10 886	93	4724
05 5 70 052	WARENDORF, STADT	175,87	32 601	185	4410
05 5 70	ZUSAMMEN:	1 313,73	244 197	186	X
05 5	ZUSAMMEN:	6 896,08	2 401 905	348	X
05 7	REG.-BEZ. DETMOLD				
05 7 11 000	RIELEFELD, STADT	259,13	312 518	1 206	4800
05 7 54	GUETERSLOH				
	SITZ: GUETERSLOH, STADT				
05 7 54 004	BORGHOLZHAUSEN, STADT	55,59	7 408	133	4807
05 7 54 008	GUETERSLOH, STADT	111,96	77 505	692	4830
05 7 54 012	HALLE (WESTF. ), STADT	69,23	18 130	262	4802
05 7 54 016	HARSEWINKEL, STADT	100,10	18 201	182	4834
05 7 54 020	HERZEBROCK	79,27	12 533	158	4836
05 7 54 024	LANGENBERG	38,23	6 495	170	4831
05 7 54 028	RHEDA-WIEDENBRUECK, STADT	86,69	37 496	433	4840
05 7 54 032	RIETBERG, STADT	110,20	23 115	210	4835
05 7 54 036	SCHLOSS HOLTE-STUKENBROCK	67,41	20 023	297	4815
05 7 54 040	STEINHAGEN	56,15	15 958	284	4803
05 7 54 044	VERL	71,31	17 980	252	4837
05 7 54 048	VERSMOLD, STADT	84,80	18 323	216	4804
05 7 54 052	WERTHER (WESTF. ), STADT	35,08	9 998	285	4806
05 7 54	ZUSAMMEN:	966,02	283 165	293	X
05 7 58	HERFORD				
	SITZ: HERFORD, STADT				
05 7 58 004	BUENDE, STADT	59,29	39 764	671	4980
05 7 58 008	ENGER, STADT	41,21	15 987	388	4904
05 7 58 012	HERFORD, STADT	78,90	63 090	800	4900
05 7 58 016	HIDDENHAUSEN	23,87	19 739	827	4901
05 7 58 020	KIRCHLENGERN	33,79	14 601	432	4983
05 7 58 024	LOEHNE, STADT	59,26	37 309	630	4972
05 7 58 028	ROEDINGHAUSEN	36,22	8 225	227	4986
05 7 58 032	SPENGE, STADT	38,90	13 464	346	4905
05 7 58 036	VLOTHO, STADT	76,92	20 244	263	4973
05 7 58	ZUSAMMEN:	448,36	232 423	518	X
05 7 62	HOEXTER				
	SITZ: HOEXTER, STADT				
05 7 62 004	BAD DRIBURG, STADT	115,06	17 684	154	3490
05 7 62 008	BEVERUNGEN, STADT	97,80	15 261	156	3472
05 7 62 012	BORGENTREICH, STADT	138,54	8 944	65	3531
05 7 62 016	BRAKEL, STADT	173,65	15 745	91	3492
05 7 62 020	HOEXTER, STADT	157,84	32 644	207	3470
05 7 62 024	MARIENMUNSTER, STADT	64,24	4 935	77	3477
05 7 62 028	NIEHEIM, STADT	79,80	6 355	80	3493
05 7 62 032	STEINHEIM, STADT	75,62	12 114	160	3282
05 7 62 036	WARBURG, STADT	168,67	21 788	129	3530
05 7 62 040	WILLEBADESSEN, STADT	128,12	7 626	60	3533
05 7 62	ZUSAMMEN:	1 199,34	143 096	119	X
05 7 66	LIPPE				
	SITZ: DETMOLD, STADT				
05 7 66 004	AUGUSTDORF	42,21	6 883	163	4936
05 7 66 008	BAD SALZUFLEN, STADT	100,08	50 922	509	4902
05 7 66 012	BARNTRUP, STADT	59,43	8 691	146	4924
05 7 66 016	BLOMBERG, STADT	99,12	14 578	147	4933
05 7 66 020	DETMOLD, STADT	129,42	66 320	512	4930
05 7 66 024	DOERENTRUP	49,70	8 174	164	4926
05 7 66 028	EXTERTAL	92,43	12 577	136	4923
05 7 66 032	HORN-BAD MEINBERG, STADT	90,16	16 925	188	4934
05 7 66 036	KALLETAL	112,56	14 521	129	4925
05 7 66 040	LAGE, STADT	76,06	32 071	422	4937
05 7 66 044	LEMGO, STADT	100,83	39 358	390	4920
05 7 66 048	LEOPOLDSHOEHE	36,94	12 426	336	4811
05 7 66 052	LUEGDE, STADT	88,73	10 949	123	3283
05 7 66 056	OERLINGHAUSEN, STADT	32,70	14 563	445	4811
05 7 66 060	SCHIEDER-SCHWALENBERG, STADT	60,08	8 449	141	3284
05 7 66 064	SCHLANGEN	75,98	7 291	96	4797
05 7 66	ZUSAMMEN:	1 246,43	324 698	261	X

2 GEMEINDEN IN SYSTEMATISCHER ORDNUNG MIT SCHLUESSELNUMMER, FLAECHE, WOHNBEVOELKERUNG, BEVOELKERUNGSDICHTE UND POSTLEITZAHL AM 31.12.1978

SCHLUESSEL- NUMMER	LAND, REG.-BEZIRK, KREIS, GEMEINDE	FLAECHE KM <sup>2</sup>	BEVOEL- KERUNG	BEV. DICHT JE KM <sup>2</sup>	POST- LEIT ZAHL
05 7 70	MINDEN-LUEBBECKE				
	SITZ: MINDEN, STADT				
05 7 70 004	BAD OEYNHAUSEN, STADT	64,78	44 199	682	4970
05 7 70 008	ESPELKAMP, STADT	83,59	23 076	276	4992
05 7 70 012	HILLE	101,35	14 281	141	4955
05 7 70 016	HUELLHORST	44,44	11 024	248	4971
05 7 70 020	LUEBBECKE, STADT	65,10	21 140	325	4990
05 7 70 024	MINDEN, STADT	102,69	78 087	760	4950
05 7 70 028	PETERSHAGEN, STADT	212,04	23 997	113	4953
05 7 70 032	PORTA WESTFALICA, STADT	105,13	34 740	330	4952
05 7 70 036	PREUSSISCH OLDENDORF, STADT	70,04	10 188	145	4994
05 7 70 040	RAHDEN, STADT	134,59	13 354	99	4993
05 7 70 044	STEMWEDE	167,07	13 446	80	4995
05 7 70	ZUSAMMEN:	1 150,82	287 532	250	X
05 7 74	PADERBORN				
	SITZ: PADERBORN, STADT				
05 7 74 004	ALTENBEKEN	76,22	6 455	85	4791
05 7 74 008	PAD LIPPSPRINGE, STADT	50,94	11 345	223	4792
05 7 74 012	BORCHEN	77,06	9 714	126	4791
05 7 74 016	BUEREN, STADT	170,91	17 443	102	4793
05 7 74 020	DELBRUECK, STADT	156,97	20 603	131	4795
05 7 74 024	HOEVELHOF	70,64	11 855	168	4791
05 7 74 028	LICHTENAU, STADT	192,01	8 471	44	4791
05 7 74 032	PADERBORN, STADT	179,25	108 026	603	4790
05 7 74 036	SALZKOTTEN, STADT	109,42	17 383	159	4796
05 7 74 040	WUENNENBERG, STADT	160,94	9 355	58	4791
05 7 74	ZUSAMMEN:	1 244,36	220 650	177	X
05 7	ZUSAMMEN:	6 514,46	1 804 082	277	X
05 9	REG.-BEZ. ARNSBERG				
05 9 11 000	BOCHUM, STADT	145,35	405 554	2 790	4630
05 9 13 000	DORTMUND, STADT	280,10	612 769	2 188	4600
05 9 14 000	HAGEN, STADT	160,34	222 132	1 385	5800
05 9 15 000	HAMM, STADT	226,02	171 140	757	4700
05 9 16 000	HERNE, STADT	51,37	184 071	3 583	4690
05 9 54	ENNEPE-RUHR-KREIS				
	SITZ: SCHWELM, STADT				
05 9 54 004	BRECKERFELD, STADT	58,65	6 846	117	5805
05 9 54 008	ENNEPETAL, STADT	57,36	36 110	630	5828
05 9 54 012	GEVELSBERG, STADT	26,27	30 900	1 176	5820
05 9 54 016	HATTINGEN, STADT	71,40	57 435	804	4320
05 9 54 020	HERDECKE, STADT	22,34	23 435	1 049	5804
05 9 54 024	SCHWELM, STADT	20,49	31 260	1 526	5830
05 9 54 028	SPROCKHOEVEL, STADT	47,75	24 325	509	4322
05 9 54 032	WETTER (RUHR), STADT	31,44	29 941	952	5802
05 9 54 036	WITTEN, STADT	72,31	106 426	1 472	5810
05 9 54	ZUSAMMEN:	408,01	346 678	850	X
05 9 58	HOCHSAUERLANDKREIS				
	SITZ: MESCHEDE, STADT				
05 9 58 004	ARNSBERG, STADT	193,39	78 537	406	5760
05 9 58 008	BESTWIG	69,25	11 713	169	5780
05 9 58 012	BRILON, STADT	228,97	24 474	107	5790
05 9 58 016	ESLOHE (SAUERLAND)	115,30	8 116	70	5779
05 9 58 020	HALLENBERG, STADT	65,36	4 649	71	5789
05 9 58 024	MARSBERG, STADT	182,00	22 109	121	3538
05 9 58 028	MEDEBACH, STADT	126,05	7 250	58	5789
05 9 58 032	MESCHEDE, STADT	215,10	31 536	147	5778
05 9 58 036	OLSBERG, STADT	117,78	13 978	119	5787
05 9 58 040	SCHMALLENBERG, STADT	302,26	24 803	82	5948
05 9 58 044	SUNDERN (SAUERLAND), STADT	194,06	25 414	131	5768
05 9 58 048	WINTERBERG, STADT	147,77	14 434	98	5788
05 9 58	ZUSAMMEN:	1 957,29	267 013	136	X
05 9 62	MAERKISCHER KREIS				
	SITZ: LUEDENSCHIED, STADT				
05 9 62 004	ALTENA, STADT	44,29	25 024	565	5990
05 9 62 008	BALVE, STADT	74,75	10 475	140	5983
05 9 62 012	HALVER, STADT	77,39	15 191	196	5884
05 9 62 016	HEMER, STADT	67,55	33 032	489	5870
05 9 62 020	HERSCHEID	58,90	6 362	108	5974
05 9 62 024	ISERLOHN, STADT	125,55	94 958	756	5860
05 9 62 028	KIERSPE, STADT	71,59	13 803	193	5883

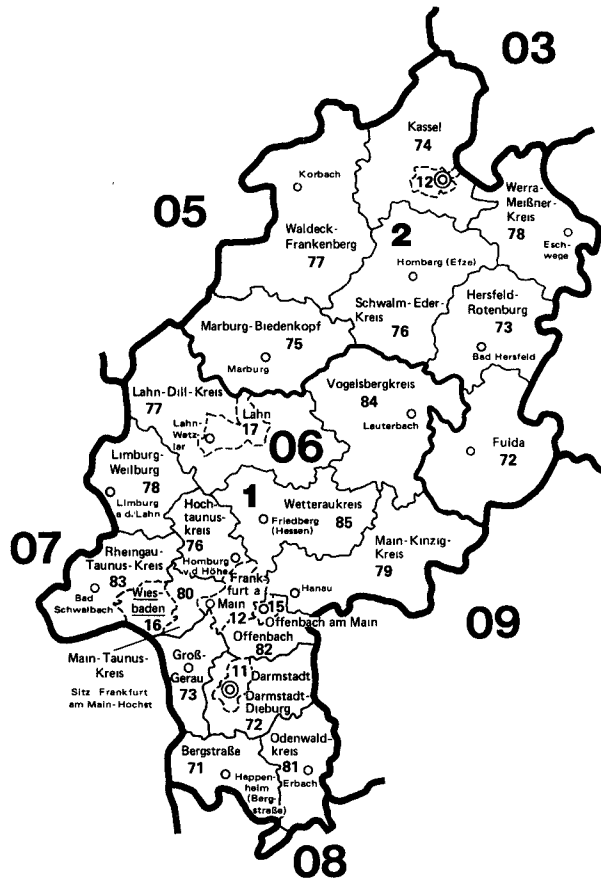
## 2 GEMEINDEN IN SYSTEMATISCHER ORDNUNG MIT SCHLUESSELNUMMER, FLAECHE, WOHNBEVOELKERUNG, BEVOELKERUNGSDICHTE UND POSTLEITZAHL AM 31.12.1978

SCHLUESSEL- NUMMER	LAND, REG.-BEZIRK, KREIS, GEMEINDE	FLAECHE KM <sup>2</sup>	BEVOEL- KERUNG	BEV. DICHT JE KM <sup>2</sup>	POST- LEIT ZAHL
05 9 62 032	LUEDENSCHEID, STADT	86,69	74 468	859	5880
05 9 62 036	MEINERZHAGEN, STADT	115,78	18 562	160	5882
05 9 62 040	MENDEN (SAUERLAND), STADT	86,07	53 090	617	5750
05 9 62 044	NACHRODT-WIBLINGWERDE	29,01	6 790	234	5992
05 9 62 048	NEUENRADE, STADT	54,12	10 678	197	5982
05 9 62 052	PLETTENBERG, STADT	96,14	29 048	302	5970
05 9 62 056	SCHALKSMUEHLE	38,23	11 139	291	5885
05 9 62 060	WERDOHL, STADT	33,37	21 464	643	5980
05 9 62	ZUSAMMEN:	1 059,43	424 084	400	X
05 9 66	OLPE				
	SITZ: OLPE, STADT				
05 9 66 004	ATTENDORN, STADT	97,15	21 755	224	5952
05 9 66 008	DROLSHAGEN, STADT	67,14	9 562	142	5962
05 9 66 012	FINNENTROP	103,95	16 248	156	5950
05 9 66 016	KIRCHHUNDEM	147,88	11 638	79	5942
05 9 66 020	LENNESTADT, STADT	134,99	25 926	192	5940
05 9 66 024	OLPE, STADT	85,66	22 031	257	5960
05 9 66 028	WENDEN	72,55	14 938	206	5963
05 9 66	ZUSAMMEN:	709,32	122 098	172	X
05 9 70	SIEGEN				
	SITZ: SIEGEN, STADT				
05 9 70 004	BAD BERLEBURG, STADT	275,20	20 341	74	5920
05 9 70 008	BURBACH	79,66	13 268	167	5909
05 9 70 012	ERNDTEBRUECK	70,84	8 101	114	5927
05 9 70 016	FREUDENBERG, STADT	54,45	15 582	286	5905
05 9 70 020	HILCHENBACH, STADT	80,85	15 243	189	5912
05 9 70 024	KREUZTAL, STADT	70,91	30 185	426	5910
05 9 70 028	LAASPHE, STADT	135,74	14 769	109	5928
05 9 70 032	NETPHEN	137,36	21 698	158	5902
05 9 70 036	NEUNKIRCHEN	39,59	14 469	365	5908
05 9 70 040	SIEGEN, STADT	114,66	113 651	991	5900
05 9 70 044	WILNSDORF	72,00	18 655	259	5901
05 9 70	ZUSAMMEN:	1 131,26	285 962	253	X
05 9 74	SOEST				
	SITZ: SOEST, STADT				
05 9 74 004	ANROECHTE	73,77	8 641	117	4783
05 9 74 008	BAD SASSENDORF	63,38	9 476	150	4772
05 9 74 012	ENSE	51,07	8 955	175	4763
05 9 74 016	ERWITTE, STADT	89,28	12 891	144	4782
05 9 74 020	GESEKE, STADT	97,44	20 164	207	4787
05 9 74 024	LIPPETAL	126,56	10 253	81	4775
05 9 74 028	LIPPSTADT, STADT	113,35	61 559	543	4780
05 9 74 032	MOEHNESEE	123,36	8 910	72	4773
05 9 74 036	RUETHEN, STADT	158,09	11 296	71	4784
05 9 74 040	SOEST, STADT	85,87	40 291	469	4770
05 9 74 044	WARSTEIN, STADT	157,90	28 495	180	4788
05 9 74 048	WELVER	85,60	10 205	119	4777
05 9 74 052	WERL, STADT	76,35	25 614	335	4760
05 9 74 056	WICKEDE (RUHR)	25,20	11 825	469	5757
05 9 74	ZUSAMMEN:	1 327,22	268 575	202	X
05 9 78	UNNA				
	SITZ: UNNA, STADT				
05 9 78 004	BERGKAMEN, STADT	44,77	46 833	1 046	4619
05 9 78 008	BOENEN	37,98	17 860	470	4703
05 9 78 012	FROENDENBERG, STADT	56,20	20 190	359	5758
05 9 78 016	HOLZWICKEDE	22,43	15 370	685	4755
05 9 78 020	KAMEN, STADT	40,93	43 086	1 053	4618
05 9 78 024	LUENEN, STADT	59,07	85 892	1 454	4670
05 9 78 028	SCHWERTE, STADT	56,11	46 875	835	5840
05 9 78 032	SELM, STADT	60,40	23 340	386	4714
05 9 78 036	UNNA, STADT	88,53	56 049	633	4750
05 9 78 040	WERNE, STADT	75,75	25 930	342	4712
05 9 78	ZUSAMMEN:	542,17	381 425	704	X
05 9	ZUSAMMEN:	7 997,88	3 691 501	462	X
05	ZUSAMMEN:	34 069,29	17 006 354	499	X



# 06 HESSEN

Verwaltungsgrenzen nach dem Stand vom 31. 12. 1978



Schlüsselnummern und Namen  
der Regierungsbezirke  
(In der Karte jeweils nur die Schlüsselnummer)

- 1 Darmstadt
- 2 Kassel

Schlüsselnummern    Grenzen    Verwaltungssitze<sup>1)</sup>

Land:	<b>06</b>		<u>Wiesbaden</u>
Regierungsbezirk:	<b>1</b>		○
Landkreis:	71		○
Kreisfreie Stadt:	11		

<sup>1)</sup> Verwaltungssitze der Kreise sind nur benannt, wenn sie nicht mit dem Namen des Kreises übereinstimmen.





2 GEMEINDEN IN SYSTEMATISCHER ORDNUNG MIT SCHLUESSELNUMMER, FLAECHE, WOHNBEVOELKERUNG, BEVOELKERUNGSDICHTE UND POSTLEITZAHL AM 31.12.1978

SCHLUESSEL- NUMMER	LAND, REG.-BEZIRK, KREIS, GEMEINDE	FLAECHE KM <sup>2</sup>	BEVOEL- KERUNG	BEV. DICHT JE KM <sup>2</sup>	POST- LEIT ZAHL
06	HESSEN				
06 1	REG.-BEZ-DARMSTADT				
06 1 11 000	DARMSTADT, STADT	122,38	138 337	1 130	6100
06 1 12 000	FRANKFURT AM MAIN, STADT	248,86	631 007	2 536	6000
06 1 15 000	OFFENBACH AM MAIN, STADT	45,24	111 515	2 465	6050
06 1 16 000	WIESBADEN, LANDESHAUPTSTADT	204,01	271 436	1 331	6200
06 1 17 000	LAHN, STADT	225,57	153 678	681	6300
06 1 71	BERGSTASSE				
	SITZ: HEPPENHEIM (BERGSTRASSE), KREISSTADT				
06 1 71 001	ABTSTEINACH	11,03	2 102	191	6941
06 1 71 002	BENSHEIM, STADT	57,86	32 748	566	6140
06 1 71 003	BIBLIS	40,43	8 011	198	6843
06 1 71 004	BIRKENAU	24,57	9 755	397	6943
06 1 71 005	BUERSTADT, STADT	34,47	14 385	417	6842
06 1 71 006	EINHAUSEN	26,67	4 664	175	6141
06 1 71 007	FUERTH	38,41	9 282	242	6149
06 1 71 008	GORXHEIMERTAL	10,46	3 823	365	6941
06 1 71 009	GRASELLENBACH	22,87	2 950	129	6149
06 1 71 010	GROSS-POHRHEIM	19,56	3 427	175	6845
06 1 71 011	HEPPENHEIM (BERGSTRASSE), KREISSTADT	52,12	23 933	459	6148
06 1 71 012	HIRSCHHORN (NECKAR), STADT	30,86	4 002	130	6932
06 1 71 013	LAMPERTHEIM, STADT	71,99	31 376	436	6840
06 1 71 014	LAUTERTAL	30,76	6 879	224	6147
06 1 71 015	LINDENFELS, STADT	21,09	4 739	225	6145
06 1 71 016	LORSCH, STADT	25,23	10 677	423	6143
06 1 71 017	MOERLENBACH	27,20	8 276	304	6942
06 1 71 018	NECKARSTEINACH, STADT	22,06	3 856	175	6901
06 1 71 019	RIMBACH	23,15	7 937	343	6149
06 1 71 020	VIERNHEIM, STADT	48,41	29 569	611	6806
06 1 71 021	WALD-NICHELEACH	74,35	10 415	140	6948
06 1 71 022	ZWINGENBERG, STADT	5,62	4 919	875	6144
06 1 71	ZUSAMMEN:	719,17	237 725	331	X
06 1 72	DARMSTADT-DIEBURG				
	SITZ: DARMSTADT, STADT				
06 1 72 001	ALSBACH-MAEHNLEIN	15,78	6 403	406	6146
06 1 72 002	BABENHAUSEN, STADT	66,86	13 971	209	6113
06 1 72 003	BICKENBACH	9,29	4 406	474	6101
06 1 72 004	DIEBURG, STADT	23,60	12 745	540	6110
06 1 72 005	EPPERTSHAUSEN	13,09	5 132	392	6116
06 1 72 006	EKZHAUSEN	7,41	5 779	780	6106
06 1 72 007	FISCHBACHTAL	13,27	2 268	171	6101
06 1 72 008	GRIESHEIM, STADT	21,40	20 469	956	6103
06 1 72 009	GROSS-BIEBERAU, STADT	18,27	3 823	209	6101
06 1 72 010	GROSS-UMSTADT, STADT	86,80	18 402	212	6114
06 1 72 011	GROSS-ZIMMERN	20,77	10 626	512	6112
06 1 72 012	MESSEL	14,70	3 323	226	6101
06 1 72 013	MODAUTAL	31,79	4 338	136	6101
06 1 72 014	MUEHLTAL	25,33	12 349	488	6109
06 1 72 015	MUENSTER	20,78	10 686	514	6115
06 1 72 016	OBER-RAMSTADT, STADT	41,88	12 811	306	6105
06 1 72 017	OTZBERG	41,93	5 544	132	6111
06 1 72 018	PFUNGSTADT, STADT	42,53	23 125	544	6102
06 1 72 019	REINHEIM, STADT	27,70	15 054	543	6107
06 1 72 020	ROSSDORF	20,60	10 855	527	6101
06 1 72 021	SCHAAFHEIM	32,18	7 380	229	6117
06 1 72 022	SEENEIM-JUGENHEIM	27,96	15 474	553	6104
06 1 72 023	WEITERSTADT	34,40	17 970	522	6108
06 1 72	ZUSAMMEN:	658,32	242 933	369	X
06 1 73	GROSS-GERAU				
	SITZ: GROSS-GERAU, STADT				
06 1 73 001	BIEBESHEIM	18,68	5 777	309	6081
06 1 73 002	BISCHOFSCHEIM	9,01	12 204	1 354	6094
06 1 73 003	BUETTELBOERN	30,01	10 123	337	6087
06 1 73 004	GERNSHEIM, STADT	40,11	8 043	201	6084
06 1 73 005	GINSHEIM-GUSTAVSBURG	13,96	15 435	1 106	6095
06 1 73 006	GROSS-GERAU, STADT	54,45	20 838	383	6080
06 1 73 007	KELSTERBACH, STADT	15,33	14 043	916	6092
06 1 73 008	NAUNHEIM	13,77	9 376	681	6085
06 1 73 009	RAUNHEIM, STADT	12,61	11 965	949	6096
06 1 73 010	RIEDSTADT	73,76	17 079	232	6084
06 1 73 011	RUESSELSHEIM, STADT	58,35	63 363	1 086	6090
06 1 73 012	STOCKSTADT AM RHEIN	18,73	4 613	246	6081
06 1 73 013	TREBUR	50,14	10 279	205	6097
06 1 73 014	MOERFELDEN-WALLDORF, STADT	44,16	29 396	666	6082
06 1 73	ZUSAMMEN:	453,07	232 534	513	X

2 GEMEINDEN IN SYSTEMATISCHER ORDNUNG MIT SCHLUESSELNUMMER, FLAECHE, WOHNBEVOELKERUNG, BEVOELKERUNGSDICHTE UND POSTLEITZAHL AM 31.12.1978

SCHLUESSEL- NUMMER	LAND, REG.-BEZIRK, KREIS, GEMEINDE	FLAECHE KM <sup>2</sup>	BEVOEL- KERUNG	BEV. DICHT JE KM <sup>2</sup>	POST- LEIT ZAHL
06 1 76	HOCHTAUNUNGSKREIS				
	SITZ: BAD HOMBURG V.D.HOEHE, STADT				
06 1 76 001	FRIEDRICHSDORF, STADT	30,16	21 040	698	6382
06 1 76 002	GLASHUETTEN	27,08	5 058	187	6246
06 1 76 003	GRAEVENWIESBACH	43,15	3 792	88	6394
06 1 76 004	BAD HOMBURG V. D. HOEHE, STADT	51,13	50 758	993	6380
06 1 76 005	KOENIGSTEIN IM TAUNUS, STADT	25,07	16 709	666	6240
06 1 76 006	KRONBERG IM TAUNUS, STADT	18,62	17 486	939	6242
06 1 76 007	NEU-ANSPACH	36,14	7 409	205	6392
06 1 76 008	OBERSSEL (TAUNUS), STADT	45,37	39 409	869	6370
06 1 76 009	SCHMITTEN	35,50	7 220	203	6364
06 1 76 010	STEINBACH (TAUNUS), STADT	4,40	9 796	2 226	6374
06 1 76 011	USINGEN, STADT	55,86	10 139	182	6390
06 1 76 012	WEHRHEIM	38,38	6 921	180	6393
06 1 76 013	WEILROD	71,21	5 466	77	6395
06 1 76	ZUSAMMEN:	482,07	201 203	417	X
06 1 77	LAHN-DILL-KREIS				
	SITZ: LAHN, STADT -STADTTEIL WETZLAR-				
06 1 77 001	ALLENDORF (LUMDA), STADT	22,01	3 522	160	6301
06 1 77 002	ASSLAR, STADT	43,49	11 309	260	6334
06 1 77 003	BIEBERTAL	43,92	9 589	218	6301
06 1 77 004	BISCHOFFEN	35,37	3 062	87	6339
06 1 77 005	BRAUNFELS, STADT	47,10	9 393	199	6333
06 1 77 006	BREITSCHIED	31,75	4 406	139	6349
06 1 77 007	BUSECK	38,69	10 516	272	6305
06 1 77 008	DIETZHOELZTAL	37,45	6 103	163	6344
06 1 77 009	DILLENBURG, STADT	83,84	23 756	283	6340
06 1 77 010	DRIEDORF	47,54	4 565	96	6349
06 1 77 011	EHRINGSHAUSEN	45,46	8 737	192	6332
06 1 77 012	ESCHENBURG	45,71	9 291	203	6345
06 1 77 013	FERNWALD	21,58	5 895	273	6301
06 1 77 014	GREIFENSTEIN	67,48	6 553	97	6331
06 1 77 015	GRUENBERG, STADT	89,26	11 154	125	6310
06 1 77 016	HAIGER, STADT	106,65	17 848	167	6342
06 1 77 017	HERBORN, STADT	63,75	21 527	338	6348
06 1 77 018	HOHENAHR	45,66	4 148	91	6331
06 1 77 019	HUETTENBERG	40,81	7 901	194	6331
06 1 77 020	HUNGEN, STADT	86,75	11 860	137	6303
06 1 77 021	LANGGOENS	52,72	9 106	173	6306
06 1 77 022	LAUBACH, STADT	97,02	9 325	96	6312
06 1 77 023	LEUN, STADT	28,67	4 590	160	6337
06 1 77 024	LICH, STADT	77,64	11 237	145	6302
06 1 77 025	LINDEN, STADT	22,79	10 291	452	6301
06 1 77 026	LOLLAR, STADT	21,89	8 467	387	6304
06 1 77 027	MITTENAR	35,17	4 847	138	6349
06 1 77 028	POHLHEIM, STADT	38,00	13 380	352	6301
06 1 77 029	RABENAU	43,40	5 055	116	6301
06 1 77 030	REISKIRCHEN	44,97	7 784	173	6301
06 1 77 031	SCHOEFFENGRUND	34,07	5 393	158	6331
06 1 77 032	SIEGBACH	29,08	2 945	101	6349
06 1 77 033	SINN	18,68	6 101	327	6349
06 1 77 034	SOLMS, STADT	34,03	12 667	372	6336
06 1 77 035	STAUFENBERG, STADT	28,11	7 264	258	6301
06 1 77 036	WALDSOLMS	44,55	4 057	91	6331
06 1 77	ZUSAMMEN:	1 695,06	313 644	185	X
06 1 78	LIMBURG-WEILBURG				
	SITZ: LIMBURG A.D.LAHN, KREISSTADT				
06 1 78 001	BESELICH	31,49	4 648	148	6251
06 1 78 002	BRFCHEN	24,87	6 157	248	6259
06 1 78 003	CAMBERG, STADT	54,66	11 322	207	6277
06 1 78 004	DORNBURG	33,20	7 865	237	6255
06 1 78 005	ELBTAL	11,11	2 046	184	6251
06 1 78 006	ELZ	16,87	6 864	407	6254
06 1 78 007	HADAMAR, STADT	40,96	10 612	259	6253
06 1 78 008	HUENFELDEN	62,70	8 298	132	6257
06 1 78 009	LIMBURG A. D. LAHN, KREISSTADT	45,14	28 431	630	6250
06 1 78 010	LOEHNBERG	33,82	4 354	129	6293
06 1 78 011	MENGERSKIRCHEN	30,82	4 589	149	6296
06 1 78 012	MERENBERG	23,09	2 368	103	6295
06 1 78 013	RUNKEL, STADT	43,74	8 584	196	6251
06 1 78 014	SELTERS (TAUNUS)	40,45	6 193	153	6251
06 1 78 015	VILLMAR	43,10	6 478	150	6256
06 1 78 016	WALDBRUNN (WESTERWALD)	29,74	5 096	171	6251
06 1 78 017	WEILBURG, STADT	57,34	12 173	212	6290
06 1 78 018	WEILMUNSTER	77,11	8 990	117	6292
06 1 78 019	WEINEBACH	37,65	4 532	120	6294
06 1 78	ZUSAMMEN:	737,86	149 600	203	X
06 1 79	MAIN-KINZIG-KREIS				
	SITZ: HANAU, STADT				
06 1 79 002	BIEBERGEMUEND	78,53	6 876	88	6465
06 1 79 003	BIRSTEIN	86,63	5 681	66	6484
06 1 79 004	BRACHTTAL	30,85	4 625	150	6486
06 1 79 005	BRUCHKOEBEL, STADT	29,65	17 736	598	6454
06 1 79 006	ERLENSEE	18,59	10 522	566	6455

2 GEMEINDEN IN SYSTEMATISCHER ORDNUNG MIT SCHLUESSELNUMMER, FLAECHE, WOHNBEVOELKERUNG, BEVOELKERUNGSDICHTE UND POSTLEITZAHL AM 31.12.1978

SCHLUESSEL- NUMMER	LAND, REG.-BEZIRK, KREIS, GEMEINDE	FLAECHE KM <sup>2</sup>	BEVOEL- KERUNG	BEV. DICHTE JE KM <sup>2</sup>	POST- LEIT ZAHL
06 1 79 007	FLOERSBACHTAL	52,11	2 319	45	6487
06 1 79 008	FREIGERICHT	33,42	12 590	377	6463
06 1 79 009	GELNHAUSEN, BARBAROSSASTADT	45,20	18 188	402	6460
06 1 79 010	GROSSKRUTZENBURG	7,44	6 311	848	6451
06 1 79 011	GRUENDAU	67,68	10 419	154	6466
06 1 79 012	HAMMERSBACH	20,15	3 508	174	6451
06 1 79 013	HANAU, STADT	76,95	85 663	1 113	6450
06 1 79 014	HASSELROTH	18,92	6 746	357	6467
06 1 79 015	JOSSGRUND	50,72	3 281	65	6485
06 1 79 016	LANGENSELBOLD	26,25	10 048	383	6456
06 1 79 017	LINSENGERICHT	29,83	8 022	269	6464
06 1 79 018	MAINTAL, STADT	32,40	36 069	1 113	6457
06 1 79 019	NEUBERG	10,54	4 728	449	6451
06 1 79 020	NIDDERAU, STADT	46,78	13 391	286	6369
06 1 79 021	NIEDERDORFELDEN	6,55	3 149	481	6369
06 1 79 022	BAD ORB, STADT	47,78	8 250	173	6482
06 1 79 023	RODENBACH	16,72	10 742	642	6458
06 1 79 024	RONNEBURG	14,25	2 651	186	6451
06 1 79 025	SCHLUECHTERN, STADT	113,35	13 750	121	6490
06 1 79 026	SCHOENECK	21,49	10 248	477	6369
06 1 79 027	SINNATAL	111,87	9 427	84	6492
06 1 79 028	BAD SODEN-SALMUENSTER, STADT	58,60	11 139	190	6483
06 1 79 029	STEINAU AN DER STRASSE, STADT	104,73	10 363	99	6497
06 1 79 030	WAECHTERSACH, STADT	50,74	10 145	200	6480
06 1 79 200	GUTSBEZIRK SPESSART, GEMFR. GEBIET	89,20	-	-	-
06 1 79	ZUSAMMEN:	1 397,92	356 587	255	X
06 1 80	MAIN-TAUNUS-KREIS				
	SITZ: FRANKFURT AM MAIN-HOECHST, STADT				
06 1 80 001	EPPSTEIN, STADT	24,20	11 170	462	6239
06 1 80 002	FSCHBORN, STADT	12,14	17 713	1 459	6236
06 1 80 003	FLOERSHEIM AM MAIN, STADT	22,96	16 480	718	6093
06 1 80 004	HATTERSHEIM AM MAIN, STADT	15,81	23 483	1 485	6234
06 1 80 005	HOCHHEIM AM MAIN, STADT	19,43	14 862	765	6203
06 1 80 006	HOFHEIM AM TAUNUS, STADT	57,37	33 207	579	6238
06 1 80 007	KELKHEIM (TAUNUS), STADT	30,76	26 911	875	6233
06 1 80 008	KRIFTEL	6,76	8 902	1 317	6239
06 1 80 009	LIEDERBACH	6,20	6 636	1 070	6237
06 1 80 010	SCHWALBACH AM TAUNUS, STADT	6,47	15 125	2 338	6231
06 1 80 011	BAD SODEN AM TAUNUS, STADT	12,45	18 388	1 477	6232
06 1 80 012	SULZBACH (TAUNUS)	7,85	6 367	811	6231
06 1 80	ZUSAMMEN:	222,40	199 244	896	X
06 1 81	ODENWALDKREIS				
	SITZ: ERBACH, KREISSTADT				
06 1 81 001	BEERFELDEN, STADT	71,18	6 772	95	6124
06 1 81 002	BRENSBACH	23,16	4 308	186	6101
06 1 81 003	BREUBERG, STADT	30,76	6 646	216	6127
06 1 81 004	BROMBACHTAL	20,44	3 040	149	6126
06 1 81 005	ERBACH, KREISSTADT	61,54	10 544	171	6120
06 1 81 006	FRAENKISCH-CRUMBACH	16,09	2 591	161	6101
06 1 81 007	HESSENECK	29,99	865	29	6121
06 1 81 008	HOECHST I. ODW.	30,52	8 145	267	6128
06 1 81 009	BAD KOENIG	46,72	7 944	170	6123
06 1 81 010	LUETZELBACH	35,46	5 734	162	6129
06 1 81 011	MICHELSTADT, STADT	86,97	13 724	158	6120
06 1 81 012	MOSSAUTAL	48,50	2 169	45	6121
06 1 81 013	PEICHELSCHEIM (ODENWALD)	58,21	7 139	123	6101
06 1 81 014	ROTHENBERG	30,47	2 307	76	6121
06 1 81 015	SENSBACHTAL	33,93	1 054	31	6121
06 1 81	ZUSAMMEN:	623,94	82 982	133	X
06 1 82	OFFENBACH				
	SITZ: OFFENBACH AM MAIN, STADT				
06 1 82 001	DIETZENBACH, STADT	21,67	24 040	1 109	6057
06 1 82 002	DREIEICH, STADT	53,35	39 649	743	6072
06 1 82 003	EGELSBACH	14,81	8 453	571	6073
06 1 82 004	HAINBURG	15,94	13 143	825	6452
06 1 82 005	OBERTSHAUSEN	13,56	20 374	1 503	6053
06 1 82 006	HEUSENSTAMM, STADT	18,50	16 774	907	6056
06 1 82 007	LANGEN, STADT	29,12	29 471	1 012	6070
06 1 82 008	MAINHAUSEN	17,87	6 730	377	6451
06 1 82 009	MUEHLHEIM AM MAIN, STADT	20,74	24 318	1 173	6052
06 1 82 010	NEU-ISENBURG, STADT	24,29	36 244	1 492	6078
06 1 82 011	RODGAU	65,04	34 004	523	6054
06 1 82 012	ROEDERMARK	30,01	21 127	704	6074
06 1 82 013	SELIGENSTADT, STADT	30,83	17 011	552	6453
06 1 82	ZUSAMMEN:	355,73	291 338	819	X
06 1 83	RHEINGAU-TAUNUS-KREIS				
	SITZ: BAD SCHWALBACH, KREISSTADT				
06 1 83 001	AARBERGEN	33,94	6 385	188	6209
06 1 83 002	ELTVILLE AM RHEIN, STADT	46,78	15 397	329	6228
06 1 83 003	GEISENHEIM, STADT	40,34	11 926	296	6222
06 1 83 004	HEIDENROD	95,95	6 093	64	6209

## 2 GEMEINDEN IN SYSTEMATISCHER ORDNUNG MIT SCHLUESSELNUMMER, FLAECHE, WOHNBEVOELKERUNG, BEVOELKERUNGSDICHTE UND POSTLEITZAHL AM 31.12.1978

SCHLUESSEL- NUMMER	LAND, REG.-BEZIRK, KREIS, GEMEINDE	FLAECHE KM <sup>2</sup>	BEVOEL- KERUNG	BEV. DICHT JE KM <sup>2</sup>	POST- LEIT ZAHL
06 1 83 005	HOHENSTEIN	63,77	5 710	90	6209
06 1 83 006	HUENSTETTEN	50,55	7 081	140	6274
06 1 83 007	IDSTEIN, STADT	79,58	17 658	222	6270
06 1 83 008	KIEDRICH	12,34	3 421	277	6229
06 1 83 009	LORCH, STADT	54,54	4 622	85	6223
06 1 83 010	NIEDERNHAUSEN	35,25	10 761	305	6272
06 1 83 011	OESTRICH-WINKEL, STADT	59,51	10 892	183	6227
06 1 83 012	RUEDESHEIM AM RHEIN, STADT	51,57	10 227	198	6220
06 1 83 013	SCHLANGENBAD	36,49	5 462	150	6229
06 1 83 014	BAD SCHWALBACH, KREISSTADT	40,28	8 919	221	6208
06 1 83 015	TAUNUSSTEIN, STADT	67,01	25 102	375	6204
06 1 83 016	WALDEMS	36,69	4 337	118	6273
06 1 83 017	WALLUF	6,74	5 112	758	6229
06 1 83	ZUSAMMEN:	811,33	159 105	196	X
06 1 84	VOGELSBERCKREIS				
	SITZ: LAUTERBACH, KREISSTADT				
06 1 84 001	ALSFELD, STADT	129,69	17 997	139	6320
06 1 84 002	ANTRIFTTAL	26,59	2 025	76	6327
06 1 84 003	FELDATAL	55,69	3 000	54	6324
06 1 84 004	FREIENSTEINAU	65,67	3 203	49	6494
06 1 84 005	GEMUENDEN (FELDA)	55,00	2 984	54	6316
06 1 84 006	GREBENAU, STADT	55,38	2 867	52	6325
06 1 84 007	GREBHAIN	91,63	4 787	52	6424
06 1 84 008	HERBSTEIN, STADT	79,99	4 608	58	6422
06 1 84 009	HOMBERG (OHM), STADT	88,02	7 460	85	6313
06 1 84 010	KIRTORF, STADT	79,88	3 262	41	6322
06 1 84 011	LAUTERBACH, KREISSTADT	102,00	14 657	144	6420
06 1 84 012	LAUTERTAL	53,61	2 505	47	6425
06 1 84 013	MUECKE	86,24	8 704	101	6315
06 1 84 014	ROMROD, STADT	54,42	2 825	52	6326
06 1 84 015	SCHLITZ, STADT	142,07	9 355	66	6407
06 1 84 016	SCHOTTEN, STADT	133,54	9 663	72	6479
06 1 84 017	SCHWALMTAL	54,38	3 255	60	6323
06 1 84 018	ULRICHSTEIN, STADT	65,61	3 218	49	6314
06 1 84 019	WARTENBERG	39,54	3 509	89	6423
06 1 84	ZUSAMMEN:	1 458,95	109 884	75	X
06 1 85	WETTERAUKREIS				
	SITZ: FRIEDBERG (HESSEN), KREISSTADT				
06 1 85 001	ALTENSTADT	30,67	8 482	282	6472
06 1 85 002	BUEDINGEN, STADT	122,84	16 853	137	6470
06 1 85 003	BUTZBACH, STADT	106,61	20 956	197	6308
06 1 85 004	ECHZELL	37,62	5 199	138	6363
06 1 85 005	FLORSTADT	39,60	7 597	192	6364
06 1 85 006	FRIEDBERG (HESSEN), KREISSTADT	50,18	24 300	484	6360
06 1 85 007	GEDERN, STADT	75,24	6 753	90	6473
06 1 85 008	GLAUBURG	12,66	2 922	231	6475
06 1 85 009	HIRZENHAIN	16,09	2 751	171	6476
06 1 85 010	KARBEN, STADT	43,95	17 647	402	6367
06 1 85 011	KEFENROD	30,67	2 438	79	6471
06 1 85 012	LIMESHAIN	12,51	3 873	310	6477
06 1 85 013	MUENZENBERG, STADT	31,64	4 676	148	6309
06 1 85 014	BAD NAUHEIM, STADT	32,54	26 443	813	6350
06 1 85 015	NIDDA, STADT	118,34	16 289	138	6478
06 1 85 016	NIDDATAL, STADT	40,24	8 125	202	6361
06 1 85 017	OBER-MOERLEN	37,64	4 901	130	6352
06 1 85 018	ORTENBERG, STADT	54,72	7 787	142	6474
06 1 85 019	RANSTADT	34,18	3 881	114	6479
06 1 85 020	REICHELSHAIM (WETTERAU), STADT	27,67	5 712	206	6361
06 1 85 021	ROCKENBERG	16,14	3 734	231	6309
06 1 85 022	ROSBACH V. D. HOEHE, STADT	45,33	9 237	204	6365
06 1 85 023	BAD VILBEL, STADT	25,65	25 736	1 003	6368
06 1 85 024	WOELFERSHEIM	43,15	8 024	186	6366
06 1 85 025	WOELLSTADT	15,38	4 948	322	6362
06 1 85	ZUSAMMEN:	1 100,66	249 264	226	X
06 1	ZUSAMMEN:	11 562,54	4 132 016	357	X
06 2	REG.-BEZ.KASSEL				
06 2 12 000	KASSEL, STADT	106,95	197 677	1 848	3500
06 2 72	FULDA				
	SITZ: FULDA, STADT				
06 2 72 001	BURGHHAUN	65,05	5 692	88	6419
06 2 72 002	DIPPERZ	30,08	2 536	84	6411
06 2 72 003	EBERSBURG	37,07	3 711	100	6411
06 2 72 004	EHRENBERG	40,83	2 674	65	6414
06 2 72 005	EICHENZELL	56,02	7 668	137	6405
06 2 72 006	EITERFELD	89,83	7 074	79	6419
06 2 72 007	FLIEDEN	49,66	7 602	153	6403
06 2 72 008	GERSFELD (RHOEN), STADT	89,36	5 834	65	6412
06 2 72 009	GROSSENLUEDER	73,93	7 274	98	6402
06 2 72 010	HILDERS	70,39	4 714	67	6414
06 2 72 011	HOFBIEBER	87,18	5 045	58	6417
06 2 72 012	HOSENFELD	50,71	3 880	77	6406

## 2 GEMEINDEN IN SYSTEMATISCHER ORDNUNG MIT SCHLUESSELNUMMER, FLAECHE, WOHNBEVOELKERUNG, BEVOELKERUNGSDICHTE UND POSTLEITZAHL AM 31.12.1978

SCHLUESSEL- NUMMER	LAND, REG.-BEZIRK, KREIS, GEMEINDE	FLAECHE KM <sup>2</sup>	BEVOEL- KERUNG	BEV- DICHTE JE KM <sup>2</sup>	POST- LEIT ZAHL
06 2 72 013	HUENFELD, STADT	119,77	13 944	116	6418
06 2 72 014	KALBACH	70,71	5 397	76	6401
06 2 72 015	KUENZELL	30,27	12 547	415	6411
06 2 72 016	NEUHOF	90,27	10 081	112	6404
06 2 72 017	NUESTTAL	45,52	2 477	54	6419
06 2 72 018	PETERSBERG	35,51	12 725	358	6415
06 2 72 019	POPPENHAUSEN (WASSERKUPPE)	40,76	2 512	62	6416
06 2 72 020	RASDORF	30,06	1 594	53	6419
06 2 72 021	BAD SALZSCHLIRF	13,04	2 511	193	6427
06 2 72 022	TANN (RHOEN), STADT	60,44	5 004	83	6413
06 2 72 023	FULDA, STADT	104,03	57 404	552	6400
06 2 72	ZUSAMMEN:	1 380,49	189 900	138	X
06 2 73	HERSFELD-ROTENBURG				
	SITZ: BAD HERSFELD, KREISSTADT				
06 2 73 001	ALHEIM	63,85	4 580	72	6445
06 2 73 002	BEBRA, STADT	93,62	15 465	165	6440
06 2 73 003	BREITENBACH A.HERZBERG	42,10	1 909	45	6431
06 2 73 004	CORNBERG	23,33	1 851	79	6441
06 2 73 005	FRIEDEWALD	39,63	2 517	64	6431
06 2 73 006	HAUNECK	17,75	3 174	179	6431
06 2 73 007	HAUNETAL	54,91	3 207	58	6419
06 2 73 008	HERINGEN (WERRA), STADT	61,21	9 392	153	6432
06 2 73 009	BAD HERSFELD, KREISSTADT	73,81	28 304	383	6430
06 2 73 010	HOHENRODA	35,74	3 636	102	6431
06 2 73 011	KIRCHHEIM	50,64	3 919	77	6437
06 2 73 012	LUDWIGSAU	111,91	5 831	52	6438
06 2 73 013	NENTERSHAUSEN	57,06	3 528	62	6446
06 2 73 014	NEUENSTEIN	64,84	3 003	46	6431
06 2 73 015	NIEDERAULA	64,19	5 337	83	6434
06 2 73 016	PHILIPPSTHAL (WERRA)	21,31	5 096	239	6433
06 2 73 017	RONSHAUSEN	37,65	2 564	68	6447
06 2 73 018	ROTENBURG A.D.FULDA, STADT	79,79	14 387	180	6442
06 2 73 019	SCHENKLENGSFELD	63,78	4 587	72	6436
06 2 73 020	WILDECK	39,87	5 732	144	6444
06 2 73	ZUSAMMEN:	1 096,99	128 019	117	X
06 2 74	KASSEL				
	SITZ: KASSEL, STADT				
06 2 74 001	AHNATAL	18,06	7 187	398	3501
06 2 74 002	BAUNATAL, STADT	38,28	20 983	548	3507
06 2 74 003	BREUNA	40,47	3 611	89	3549
06 2 74 004	CALDEN	54,86	6 534	119	3527
06 2 74 005	EMSTAL	38,69	5 892	152	3501
06 2 74 006	ESPENAU	13,59	4 445	327	3501
06 2 74 007	FULDABRUECK	17,85	8 599	482	3501
06 2 74 008	FULDATAL	33,64	12 488	371	3501
06 2 74 009	GREBENSTEIN, STADT	49,81	5 730	115	3523
06 2 74 010	HABICHTSWALD	28,15	4 386	156	3501
06 2 74 011	HELSA	25,73	5 815	226	3506
06 2 74 012	HOFGEISMAR, STADT	86,31	13 387	155	3520
06 2 74 013	IMMENHAUSEN, STADT	28,54	6 813	239	3524
06 2 74 014	BAD KARLSHAFEN, STADT	14,85	4 432	298	3522
06 2 74 015	KAUFUNGEN	26,09	10 422	399	3504
06 2 74 016	LIEBENAU, STADT	48,85	3 592	74	3521
06 2 74 017	LOHFELDEN	16,49	11 524	699	3503
06 2 74 018	NAUMBURG, STADT	66,19	4 859	73	3501
06 2 74 019	NIESTE	4,05	1 488	367	3501
06 2 74 020	NIESTETAL	22,19	10 000	451	3501
06 2 74 021	OBBERWESER	41,16	3 585	87	3525
06 2 74 022	REINHARDSHAGEN	12,98	4 493	346	3512
06 2 74 023	SCHAUENBURG	30,72	9 599	312	3501
06 2 74 024	SOEHREWALD	58,95	4 428	75	3501
06 2 74 025	TRENDELBURG, STADT	69,34	5 790	84	3526
06 2 74 026	VELLMAR, STADT	13,96	15 635	1 120	3502
06 2 74 027	WAHLSBURG	11,43	3 167	277	3417
06 2 74 028	WOLFHAGEN, STADT	111,79	12 241	109	3549
06 2 74 029	ZIERENBERG, STADT	86,57	6 252	72	3501
06 2 74 200	GUTSBEZIRK REINHARDSWALD, GEMFR. GEBIET	182,69	4	-	3521
06 2 74	ZUSAMMEN:	1 292,28	217 381	168	X
06 2 75	MARBURG-BIEDENKOPF				
	SITZ: MARBURG, UNIVERSITAETSSTADT				
06 2 75 001	STADTALLENDORF, STADT	78,30	20 232	258	3570
06 2 75 002	AMOENEBURG, STADT	43,95	4 640	106	3571
06 2 75 003	ANGELBURG	16,72	3 560	213	6341
06 2 75 004	BIEDENKOPF, STADT	90,33	14 707	163	3560
06 2 75 005	BREIDENBACH	44,85	6 228	139	3565
06 2 75 006	COELBE	26,67	6 132	230	3553
06 2 75 007	DAUTPHETAL	72,04	11 483	159	3563
06 2 75 008	EBSDORFERGRUND	72,85	7 844	108	3557
06 2 75 009	BAD ENDBACH	39,84	8 104	203	3551
06 2 75 010	FRONHAUSEN	27,89	3 659	131	3555
06 2 75 011	GLADENBACH, STADT	72,28	11 029	153	3554
06 2 75 012	KIRCHHAIN, STADT	90,92	15 339	169	3575
06 2 75 013	LAHNTAL	40,48	5 622	139	3551
06 2 75 014	LOHRA	49,08	4 975	101	3554
06 2 75 015	MARBURG, UNIVERSITAETSSTADT	123,94	73 954	597	3550

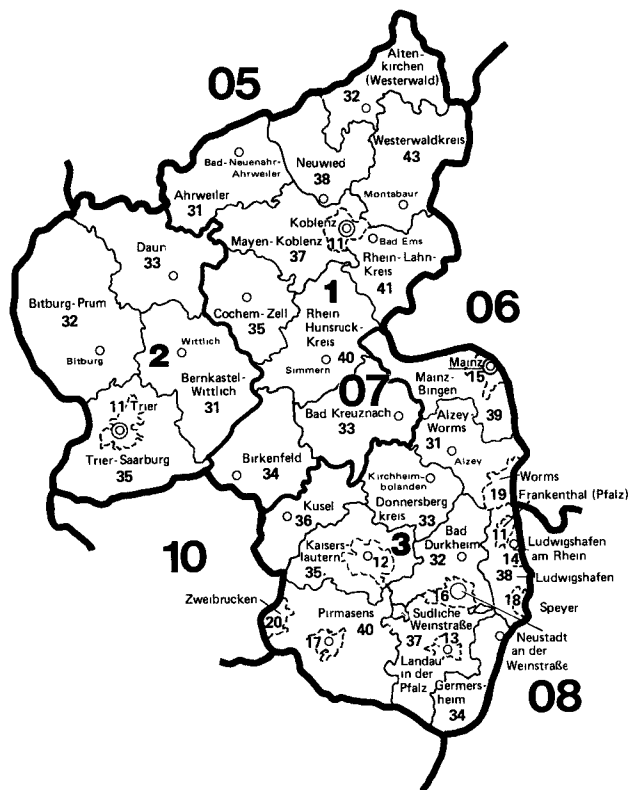
HESSEN

2 GEMEINDEN IN SYSTEMATISCHER ORDNUNG MIT SCHLUESSELNUMMER, FLAECHE, WOHNBEVOELKERUNG, BEVOELKERUNGSDICHTE UND POSTLEITZAHL AM 31.12.1978

SCHLUESSEL- NUMMER	LAND, REG.-BEZIRK, KREIS, GEMEINDE	FLAECHE KM <sup>2</sup>	BEVOEL- KERUNG	BEV. DICHT JE KM <sup>2</sup>	POST- LEIT ZAHL
06 2 75 016	MUFENCHHAUSEN	41,54	3 505	84	3551
06 2 75 017	NEUSTADT (HESSEN), STADT	56,87	8 455	149	3577
06 2 75 018	RAUSCHENBERG, STADT	67,32	4 275	64	3576
06 2 75 019	STEFFENBERG	24,32	4 148	171	3564
06 2 75 020	WEIMAR	47,06	5 955	127	3556
06 2 75 021	WETTEK (HESSEN), STADT	104,58	8 681	83	3552
06 2 75 022	WOHRATAL	30,67	2 174	71	3571
06 2 75	ZUSAMMEN:	1 262,50	234 701	186	X
06 2 76	SCHWALM-EDER-KREIS				
	SITZ: HOMBERG (EFZE), KREISSTADT				
06 2 76 001	PORKEN (HESSEN), STADT	82,27	14 134	172	3587
06 2 76 002	EDERMUENDE	25,82	6 555	254	3501
06 2 76 003	FELSBERG, STADT	83,28	11 330	136	3582
06 2 76 004	FRIELENDORF	85,82	7 518	88	3579
06 2 76 005	FRITZLAR, STADT	88,79	15 058	170	3580
06 2 76 006	GILSERBERG	61,57	3 196	52	3579
06 2 76 007	GUDENSBERG, STADT	46,49	7 411	159	3505
06 2 76 008	GUXHAGEN	26,27	4 331	165	3501
06 2 76 009	HOMBERG (EFZE), KREISSTADT	99,93	14 441	145	3588
06 2 76 010	JESBERG	49,78	2 872	58	3579
06 2 76 011	KNUELLWALD	100,55	5 213	52	3589
06 2 76 012	KOERLE	17,49	2 387	136	3501
06 2 76 013	MALSFELD	34,49	4 026	117	3509
06 2 76 014	MELSUNGEN, STADT	65,10	13 264	210	3508
06 2 76 015	MORSCHEN	47,94	3 913	82	3509
06 2 76 016	NEUFENTAL	38,65	3 487	90	3585
06 2 76 017	NEUKIRCHEN, STADT	66,29	6 696	101	3579
06 2 76 018	NIEDENSTEIN, STADT	30,62	4 481	146	3501
06 2 76 019	OBERAULA	43,89	3 384	77	6435
06 2 76 020	OTTRAU	48,50	2 452	51	3579
06 2 76 021	SCHRECKSEBACH	36,61	3 158	86	3579
06 2 76 022	SCHWALMSTADT, STADT	84,74	17 803	210	3578
06 2 76 023	SCHWARZENBORN, STADT	26,93	1 314	49	3579
06 2 76 024	SPANGENBERG, STADT	97,70	6 629	68	3509
06 2 76 025	WAPERN	51,38	7 628	148	3583
06 2 76 026	WILLINGSHAUSEN	59,93	5 148	86	3579
06 2 76 027	ZWESTEN	39,38	3 075	78	3584
06 2 76	ZUSAMMEN:	1 538,21	180 904	118	X
06 2 77	WALDECK-FRANKENBERG				
	SITZ: KORBACH, KREISSTADT				
06 2 77 001	ALLENDORF (EDER)	41,79	4 436	106	3559
06 2 77 002	AROLSEN, STADT	126,32	15 996	127	3548
06 2 77 003	PATTENBERG (EDER), STADT	64,74	5 065	78	3559
06 2 77 004	BKOMSKIRCHEN	35,26	1 552	44	5789
06 2 77 005	BURGWALD	41,30	4 602	111	3559
06 2 77 006	DIEMELSEE	121,71	4 985	41	3543
06 2 77 007	DIFMELSTADT, STADT	82,56	5 729	69	3549
06 2 77 008	EDERTAL	115,72	6 228	54	3593
06 2 77 009	FRANKENAU, STADT	57,31	3 050	53	3559
06 2 77 010	FRANKENBERG (EDER), STADT	124,80	16 015	128	3558
06 2 77 011	GEMUENDEN (WOHRA), STADT	58,67	3 593	61	3573
06 2 77 012	HAINA (KLOSTER)	91,31	4 476	49	3559
06 2 77 013	HATZFELD (EDER), STADT	58,52	3 330	57	3559
06 2 77 014	KORBACH, KREISSTADT	123,98	22 827	184	3540
06 2 77 015	LICHTENFELS, STADT	96,73	4 377	45	3559
06 2 77 016	ROSENTHAL, STADT	51,54	2 058	40	3559
06 2 77 017	ROSENTHAL, STADT	74,00	4 519	61	3549
06 2 77 018	VOEHL	98,80	5 610	57	3546
06 2 77 019	VOLKMARSEN, STADT	67,47	6 557	97	3549
06 2 77 020	WALDECK, STADT	115,74	7 040	61	3544
06 2 77 021	BAD WILDUNGEN, STADT	120,08	15 356	128	3590
06 2 77 022	WILLINGEN (UPLAND)	80,19	6 134	76	3542
06 2 77	ZUSAMMEN:	1 848,54	153 535	83	X
06 2 78	WERRA-MEISSNER-KREIS				
	SITZ: ESCHWEGE, KREISSTADT				
06 2 78 001	BERKATAL	19,57	1 995	102	3441
06 2 78 002	ESCHWEGE, KREISSTADT	65,24	24 341	385	3440
06 2 78 003	GROSSALPERODE, STADT	37,62	7 781	207	3432
06 2 78 004	HERLESHAUSEN	59,83	3 230	54	3443
06 2 78 005	HESSISCH LICHTENAU, STADT	105,85	13 792	130	3436
06 2 78 006	MEINHARD	39,63	5 926	150	3446
06 2 78 007	MEISSNER	44,81	3 779	84	3447
06 2 78 008	NEU-EICHENBERG	27,53	1 899	69	3433
06 2 78 009	RINGGAU	66,48	3 705	56	3448
06 2 78 010	SONTRA, STADT	111,31	9 281	83	6443
06 2 78 011	BAD SOODEN-ALLENDORF, STADT	74,11	9 566	129	3437
06 2 78 012	WALDKAPPEL, STADT	96,47	5 301	55	3445
06 2 78 013	WANFRIED, STADT	46,89	5 201	111	3442
06 2 78 014	WEHRETAL	38,92	5 256	135	3444
06 2 78 015	WEISSENBORN	15,61	1 252	80	3441
06 2 78 016	WITZENHAUSEN, STADT	126,69	17 070	135	3430
06 2 78 200	GUTSBEZIRK KAUFUNGER WALD, GEMFR. GEBIET	50,32	-	-	-
06 2 78	ZUSAMMEN:	1 024,88	119 375	116	X
06 2	ZUSAMMEN:	9 550,84	1 421 492	149	X
06	ZUSAMMEN:	21 113,38	5 553 508	263	X

# 07 RHEINLAND-PFALZ

Verwaltungsgrenzen nach dem Stand vom 31. 12. 1978



Schlüsselnummern und Namen  
der Regierungsbezirke  
(In der Karte jeweils nur die Schlüsselnummer)

- 1 Koblenz
- 2 Trier
- 3 Rheinhessen - Pfalz

	Schlüsselnummern	Grenzen	Verwaltungssitze <sup>1)</sup>
Land:	<b>07</b>		<u>Mainz</u>
Regierungsbezirk:	<b>1</b>		○
Landkreis:	<b>31</b>		○
Kreisfreie Stadt:	<b>11</b>		

<sup>1)</sup> Verwaltungssitze der Kreise sind nur benannt, wenn sie nicht mit dem Namen des Kreises übereinstimmen.





## 2 GEMEINDEN IN SYSTEMATISCHER ORDNUNG MIT SCHLUESSELNUMMER, FLAECHE, WOHNBEVOELKERUNG, BEVOELKERUNGSDICHTE UND POSTLEITZAHL AM 31.12.1978

SCHLUESSEL- NUMMER	LAND, REG.-BEZIRK, KREIS, GEMEINDE	FLAECHE KM <sup>2</sup>	BEVOEL- KERUNG	BEV. DICHT JE KM <sup>2</sup>	POST- LEIT ZAHL
07	RHEINLAND-PFALZ				
07 1	REG.-BEZ.KOBLENZ				
07 1 11 000	KOBLENZ, STADT	104,77	114 617	1 094	5400
07 1 31	AHRWEILER				
	SITZ: BAD NEUENAHR-AHRWEILER, STADT				
07 1 31 001	ADENAU, STADT	18,59	2 716	146	5488
07 1 31 002	AHRBRUECK	12,58	1 146	91	5481
07 1 31 003	ALTENAHR	14,74	1 841	125	5481
07 1 31 004	ANTWEILER	4,46	509	114	5489
07 1 31 005	AREMBERG	9,62	228	24	5489
07 1 31 006	BAD BREISIG, STADT	19,95	6 375	320	5484
07 1 31 007	BAD NEUENAHR-AHRWEILER, STADT	63,22	26 092	413	5483
07 1 31 008	BARWEILER	8,53	445	52	5489
07 1 31 009	PAULER	2,34	72	31	5489
07 1 31 011	BERG	19,09	1 061	56	5481
07 1 31 014	BROHL-LUETZING	9,23	2 618	284	5474
07 1 31 015	DANKERATH	3,26	104	32	5489
07 1 31 016	DEDENBACH	7,66	372	49	5481
07 1 31 017	DERNAU	5,75	1 866	325	5481
07 1 31 018	DORSEL	7,16	228	32	5489
07 1 31 021	EICHENBACH	5,23	57	11	5489
07 1 31 022	FUCHSHOFEN	2,65	108	41	5489
07 1 31 025	GOENNERSDORF	5,06	503	99	5481
07 1 31 026	HARSCHEID	3,13	94	30	5489
07 1 31 027	HECKENBACH	27,34	211	8	5481
07 1 31 028	HERSCHEROICH	7,25	290	40	5488
07 1 31 029	HOENNINGEN	10,01	858	86	5481
07 1 31 030	HÖFFELD	5,15	309	60	5489
07 1 31 032	HONERATH	1,99	118	59	5488
07 1 31 033	HUEMMEL	15,84	471	30	5489
07 1 31 034	INSUL	5,01	434	87	5489
07 1 31 036	KALENBORN	4,32	459	106	5481
07 1 31 037	KALTENBORN	21,83	356	16	5489
07 1 31 039	KESSELING	31,16	748	24	5481
07 1 31 040	KIRCHSAHR	6,11	352	58	5481
07 1 31 041	KOENIGSFELD	7,21	446	62	5481
07 1 31 042	KOTTENBORN	3,78	147	39	5488
07 1 31 044	LEIMBACH	15,62	444	28	5488
07 1 31 047	LIND	12,34	443	36	5481
07 1 31 049	MAYSCHOS	5,67	1 004	177	5481
07 1 31 050	MEUSPATH	3,06	156	51	5489
07 1 31 051	MUELLENBACH	8,02	483	60	5489
07 1 31 052	MUESCH	3,81	217	57	5489
07 1 31 054	NIEDERDUERENBACH	8,63	844	98	5471
07 1 31 055	NIEDERZISSEN	10,25	1 816	177	5471
07 1 31 058	NUERBURG	3,63	204	56	5489
07 1 31 059	OBERDUERENBACH	6,94	467	67	5471
07 1 31 060	OBERZISSEN	2,74	832	304	5471
07 1 31 062	OHLENHARD	5,01	107	21	5489
07 1 31 065	POMSTER	5,81	215	37	5489
07 1 31 066	QUIDDELBACH	4,43	260	59	5488
07 1 31 068	RECH	4,69	543	116	5481
07 1 31 069	REIFFERSCHIED	14,27	501	35	5489
07 1 31 070	REMAGEN, STADT	33,08	14 264	431	5480
07 1 31 072	RODDER	6,34	183	29	5489
07 1 31 073	SCHALKENBACH	10,34	515	50	5481
07 1 31 074	SCHULD	5,93	746	126	5489
07 1 31 075	SENSCHIED	4,27	92	22	5489
07 1 31 076	SIERSCHIED	2,35	76	32	5489
07 1 31 077	SINZIG, STADT	41,18	13 832	336	5485
07 1 31 079	TRIERSCHIED	4,11	48	12	5489
07 1 31 081	WALDORF	7,60	741	98	5481
07 1 31 082	WERSHOFEN	14,36	934	65	5489
07 1 31 083	WIESEMUSCHIED	5,60	205	37	5489
07 1 31 084	WIMBACH	6,84	401	59	5489
07 1 31 085	WINNERATH	3,33	153	46	5489
07 1 31 086	WIRFT	3,25	145	45	5489
07 1 31 090	GRAFSCHAFT	57,71	6 582	114	5481
07 1 31 201	BRENK	3,07	194	63	5471
07 1 31 202	BURGBROHL	10,57	3 178	301	5475
07 1 31 203	ENGELN	1,93	117	61	5446
07 1 31 204	GALENBERG	2,28	162	71	5471
07 1 31 205	GLEES	11,45	543	47	5471
07 1 31 206	HOHENLEIMBACH	10,17	291	29	5446
07 1 31 207	KEMPENICH	9,99	1 326	133	5446
07 1 31 208	SPESSART	8,74	656	75	5546
07 1 31 209	WASSENACH	6,15	1 006	164	5471
07 1 31 210	WEHR	9,93	1 097	110	5471
07 1 31 211	WEIBERN	10,67	1 232	115	5441
07 1 31 501	DUEMPPELFELD	11,86	671	57	5489
07 1 31	ZUSAMMEN:	787,27	109 560	139	X
07 1 32	ALTENKIRCHEN (WESTERWALD)				
	SITZ: ALTENKIRCHEN (WESTERWALD), STADT				
07 1 32 001	ALMERSBACH	0,62	469	756	5231
07 1 32 002	ALSDORF	5,93	1 789	302	5240

## 2 GEMEINDEN IN SYSTEMATISCHER ORDNUNG MIT SCHLUESSELNUMMER, FLAECHE, WOHNBEVOELKERUNG, BEVOELKERUNGSDICHTE UND POSTLEITZAHL AM 31.12.1978

SCHLUESSEL- NUMMER	LAND, REG.-BEZIRK, KREIS, GEMEINDE	FLAECHE KM <sup>2</sup>	BEVOEL- KERUNG	BEV- DICHTE JE KM <sup>2</sup>	POST- LEIT ZAHL
07 1 32 003	ALTENKIRCHEN (WESTERWALD), STADT	9,61	4 347	452	5230
07 1 32 004	BACHENBERG	1,67	98	59	5230
07 1 32 005	BERZHAUSEN	2,37	177	75	5232
07 1 32 006	BETZDORF, STADT	9,53	10 350	1 086	5240
07 1 32 007	BIRKENBEUL	4,76	415	87	5249
07 1 32 008	BIRKEN-HONIGSESSEN	18,15	2 273	125	5249
07 1 32 009	BIRNBACH	3,09	471	152	5231
07 1 32 010	EITZEN	2,31	756	327	5249
07 1 32 011	BLICKHAUSERHOEHE	11,26	650	58	5248
07 1 32 012	BRACHBACH	6,36	2 632	414	5241
07 1 32 013	BREITSCHEIDT	3,60	706	193	5249
07 1 32 014	BRUCHERTSEIFEN	2,89	515	178	5249
07 1 32 015	FUERDENBACH	2,81	331	118	5451
07 1 32 016	FURGLAHR	2,85	361	127	5231
07 1 32 017	ROSENHAUSEN	3,02	319	106	5231
07 1 32 018	DAADEN	19,55	4 564	233	5244
07 1 32 019	DEPSCHEN	7,10	911	128	5241
07 1 32 020	DICKENDORF	1,45	254	175	5241
07 1 32 021	DIEPERZEN	1,38	134	97	5230
07 1 32 022	EICHELHARDT	2,84	398	140	5231
07 1 32 023	EICHEN	4,27	432	101	5232
07 1 32 024	ELBEN	2,38	299	126	5241
07 1 32 025	ELKENROTH	8,15	1 552	190	5241
07 1 32 026	EMMERZHAUSEN	7,07	739	105	5241
07 1 32 027	ERSFELD	1,40	65	46	5231
07 1 32 028	ETZBACH	3,05	815	267	5249
07 1 32 029	EULENBERG	1,16	63	54	5231
07 1 32 030	FENS DORF	2,17	408	188	5248
07 1 32 031	FIERSBACH	3,04	151	50	5231
07 1 32 032	FLAMMERSFELD	4,07	760	187	5232
07 1 32 033	FLUTERSCHEN	3,33	657	197	5231
07 1 32 034	FORST	4,25	597	140	5249
07 1 32 035	FORSTMEHREN	1,61	111	69	5231
07 1 32 036	FRIEDENWALD	7,10	1 032	145	5241
07 1 32 037	FRIESENHAGEN	51,38	1 611	31	5229
07 1 32 038	FUERTHEN	2,20	1 010	459	5241
07 1 32 039	GEBHARDSHAIN	5,94	1 505	253	5241
07 1 32 040	GIELEROTH	5,92	552	93	5231
07 1 32 041	GIEPERSHAUSEN	2,11	100	47	5232
07 1 32 042	GRUENE BACH	2,50	525	210	5241
07 1 32 043	GUELLESHEIM	2,20	667	303	5451
07 1 32 044	HAMM (SIEG)	3,66	2 947	805	5249
07 1 32 045	HARBACH	5,63	507	90	5241
07 1 32 046	HASSELBACH	5,75	258	45	5231
07 1 32 047	HELMENZEN	4,15	620	149	5231
07 1 32 048	HELMERGTH	3,56	207	58	5231
07 1 32 049	HEMMELZEN	2,85	206	72	5231
07 1 32 050	HEPDORF	18,00	7 159	398	5243
07 1 32 051	HEUPELZEN	2,58	215	83	5231
07 1 32 052	HILGENROTH	2,96	283	96	5231
07 1 32 053	HIRZ-MAULSBACH	6,14	216	35	5231
07 1 32 054	HOEVELS	7,86	884	112	5249
07 1 32 055	HORHAUSEN (WESTERWALD)	4,73	1 187	251	5451
07 1 32 056	IDELBERG	1,13	60	53	5231
07 1 32 057	INGELBACH	5,08	478	94	5230
07 1 32 058	ISERT	1,84	137	74	5231
07 1 32 059	KAUSEN	3,61	697	193	5241
07 1 32 060	KESCH EID	4,82	122	25	5232
07 1 32 061	KETTENHAUSEN	1,68	151	90	5231
07 1 32 062	KIRCHEIB	6,54	365	56	5231
07 1 32 063	KIRCHEN (SIEG)	39,57	9 575	242	5242
07 1 32 064	KRAAM	2,73	185	68	5231
07 1 32 065	KRUNKEL	2,81	425	151	5451
07 1 32 066	MALBERG	4,31	834	194	5239
07 1 32 067	MAMMELZEN	4,12	730	177	5231
07 1 32 068	MAUDEN	1,74	69	40	5241
07 1 32 069	MEHREN	3,67	264	72	5231
07 1 32 070	MICHEL BACH (WESTERWALD)	4,40	404	92	5231
07 1 32 071	MOLZHAIN	2,91	538	185	5241
07 1 32 072	MUDERSBACH	9,42	6 365	676	5241
07 1 32 073	NAUROTH	6,86	956	139	5241
07 1 32 074	NEITERSEN	5,64	758	134	5231
07 1 32 075	NIEDERDREISBACH	4,16	966	232	5241
07 1 32 076	NIEDERFISCHBACH	14,48	4 544	314	5241
07 1 32 077	NIEDERIRSEN	2,84	84	30	5249
07 1 32 078	NIEDERSTEINEBACH	0,79	149	189	5451
07 1 32 079	NISTERBERG	4,54	410	90	5439
07 1 32 080	KATZWINKEL (SIEG)	15,80	1 735	110	5241
07 1 32 081	OBBERERBACH (WESTERWALD)	3,62	513	142	5231
07 1 32 082	OBBERIRSEN	9,44	516	55	5231
07 1 32 083	OBERLAHR	2,82	665	236	5231
07 1 32 084	OBERNAU	1,48	151	102	5231
07 1 32 085	OBERSTEINEBACH	3,33	198	59	5451
07 1 32 086	OBERSWAMBACH	3,99	459	115	5231
07 1 32 087	OELSEN	2,26	93	41	5231
07 1 32 088	ORFGEN	3,80	213	56	5232
07 1 32 089	PETERSLAHR	2,29	291	127	5231
07 1 32 090	PLECKHAUSEN	1,99	543	273	5451
07 1 32 091	PRACHT	5,50	1 266	230	5249
07 1 32 092	PACKSEN	1,97	132	67	5231
07 1 32 093	REIFERSCH EID	2,13	295	138	5232
07 1 32 094	REITTERSEN	3,21	232	72	5231
07 1 32 095	ROSENHEIM (LANDKREIS ALTENKIRCHEN)	4,10	667	163	5241
07 1 32 096	ROTH	3,79	1 240	327	5249
07 1 32 097	ROTT	9,78	362	37	5232
07 1 32 098	SCHUEERFELD	2,66	2 081	782	5241
07 1 32 099	SCHOENE BERG	3,19	361	113	5231

## 2 GEMEINDEN IN SYSTEMATISCHER ORDNUNG MIT SCHLUESSELNUMMER, FLAECHE, WOHNBEVOELKERUNG, BEVOELKERUNGSDICHTE UND POSTLEITZAHL AM 31.12.1978

SCHLUESSEL- NUMMER	LAND, REG.-BEZIRK, KREIS, GEMEINDE	FLAECHE KM <sup>2</sup>	BEVOEL- KERUNG	BEV. DICHT JE KM <sup>2</sup>	POST- LEIT ZAHL
07 1 32 100	SCHUERDT	2,01	175	87	5232
07 1 32 101	SCHUTZBACH	1,26	466	370	5241
07 1 32 102	SEELBACH BEI HAMM (SIEG)	3,40	92	27	5249
07 1 32 103	SEELBACH (WESTERWALD)	2,99	335	112	5232
07 1 32 104	SEIFEN	2,95	70	24	5232
07 1 32 105	SELBACH (SIEG)	3,66	728	199	5248
07 1 32 106	SOERTH	1,99	173	87	5231
07 1 32 107	STEINEBACH	4,57	1 345	294	5241
07 1 32 108	STEINEROTH	2,53	585	231	5241
07 1 32 109	STUERZELBACH	1,77	251	142	5231
07 1 32 110	VOLKERZEN	1,98	68	34	5231
07 1 32 111	WALLMENROTH	3,85	1 125	292	5241
07 1 32 112	WALTERSCHEN	2,12	115	54	5232
07 1 32 113	WEITEFELD	8,49	2 133	-251	5241
07 1 32 114	WERKHAUSEN	5,75	178	31	5231
07 1 32 115	WEYERBUSCH	4,24	1 112	262	5231
07 1 32 116	WILLROTH	1,97	559	284	5451
07 1 32 117	WISSEN, STADT	34,71	8 575	247	5248
07 1 32 118	WOELMERSEN	2,62	233	89	5231
07 1 32 119	ZIEGENHAIN	0,65	52	80	5232
07 1 32 201	BEROD B. HACHENBURG	5,05	626	124	5231
07 1 32	ZUSAMMEN:	641,78	121 535	189	X
07 1 33	BAD KREUZNACH				
	SITZ: BAD KREUZNACH, STADT				
07 1 33 001	ABTWEILER	5,76	264	46	6551
07 1 33 002	ALLENFELD	2,97	138	46	6551
07 1 33 003	ALTENBAMBERG	7,53	629	84	6551
07 1 33 004	ARGENSCHWANG	4,23	340	80	6551
07 1 33 005	AUEN	2,71	202	75	6551
07 1 33 006	BAD KREUZNACH, STADT	46,10	41 620	903	6550
07 1 33 007	BAD MUENSTER AM STEIN-EBERNDURG, STADT	9,50	3 489	367	6552
07 1 33 008	BAERENBACH	5,59	459	82	6581
07 1 33 009	BAERWEILER	6,11	343	56	6571
07 1 33 010	BECHERBACH BEI KIRN	8,41	452	54	6571
07 1 33 011	BECHERBACH	10,85	1 085	100	6761
07 1 33 012	BIEBELSHEIM	3,15	504	160	6551
07 1 33 013	BOCKENAU	9,68	1 129	117	6551
07 1 33 014	BOOS	1,12	362	323	6551
07 1 33 015	BRAUNWEILER	4,68	523	112	6551
07 1 33 016	BRAUWEILER	3,16	110	35	6571
07 1 33 017	BREITENHEIM	5,69	432	76	6551
07 1 33 018	BRETZENHEIM	5,81	2 101	362	6551
07 1 33 019	BURGSPONHEIM	1,10	200	182	6551
07 1 33 020	CALLBACH	5,39	464	86	6761
07 1 33 021	DALBERG	2,30	272	118	6551
07 1 33 022	DAUBACH	2,91	153	53	6551
07 1 33 023	DAXWEILER	16,67	701	42	6534
07 1 33 024	DESLOCH	6,37	450	71	6551
07 1 33 025	DOERREBACH	13,14	742	56	6531
07 1 33 026	DORSHEIM	2,22	334	150	6531
07 1 33 027	DUCHROTH	9,69	618	64	6551
07 1 33 028	ECKENROTH	1,59	201	126	6531
07 1 33 029	ECKWEILER	4,96	207	42	6551
07 1 33 030	FEILBINGERT	10,04	1 483	148	6761
07 1 33 031	FREI-LAUBERSHEIM	9,88	1 005	102	6551
07 1 33 032	FUERFELD	12,48	1 526	122	6551
07 1 33 033	GEBROTH	2,32	168	72	6551
07 1 33 035	GULDENTAL	12,99	2 083	160	6531
07 1 33 036	GUTENBERG	4,23	751	178	6551
07 1 33 037	HACKENHEIM	4,31	1 578	366	6551
07 1 33 038	HAHNENBACH	2,79	663	238	6570
07 1 33 039	HALLGARTEN	2,58	717	278	6761
07 1 33 040	HARGESHEIM	2,53	2 454	970	6551
07 1 33 041	HEIMWEILER	9,07	405	45	6571
07 1 33 042	HEINZENBERG	1,96	37	19	6571
07 1 33 043	HENNWEILER	14,11	1 198	85	6571
07 1 33 044	HERGENFELD	5,90	377	64	6531
07 1 33 045	HOCHSTAETTEN	5,46	724	133	6551
07 1 33 046	HOCHSTETTEN-DHAUN	12,63	1 507	119	6571
07 1 33 047	HORBACH	1,92	52	27	6571
07 1 33 048	HUEFFELSHEIM	6,58	1 156	176	6551
07 1 33 049	HUNDSBACH	7,50	508	68	6571
07 1 33 050	IPPENSCHIED	2,62	159	61	6551
07 1 33 051	JECKENBACH	6,27	354	56	6551
07 1 33 052	KIRN, STADT	16,52	9 405	569	6570
07 1 33 053	KIRSCHROTH	7,64	258	34	6553
07 1 33 054	LANGENLONSHEIM	11,91	3 204	269	6536
07 1 33 055	LANGENTHAL	2,71	100	37	6551
07 1 33 056	LAUBENHEIM	3,34	707	212	6531
07 1 33 057	LAUSCHIED	4,78	678	142	6551
07 1 33 058	LETTWEILER	6,29	278	44	6761
07 1 33 059	LIMBACH	9,18	353	38	6571
07 1 33 060	LOELLBACH	4,94	301	61	6759
07 1 33 061	MANDEL	6,34	678	107	6551
07 1 33 062	MARTINSTEIN	0,41	363	885	6571
07 1 33 063	MECKENBACH	6,96	393	56	6571
07 1 33 064	MEDDERSHEIM	13,14	1 073	82	6553
07 1 33 065	MEISENHEIM, STADT	10,34	2 742	265	6554
07 1 33 066	MERXHEIM	17,03	1 360	80	6571
07 1 33 067	MONZINGEN	12,17	1 531	126	6551
07 1 33 068	MUENCHWALD	1,46	222	152	6551
07 1 33 069	NEU-BAMBERG	4,56	862	189	6551
07 1 33 070	NIEDERHAUSEN	5,31	583	110	6551

## 2 GEMEINDEN IN SYSTEMATISCHER ORDNUNG MIT SCHLUESSELNUMMER, FLAECHE, WOHNBEVOELKERUNG, BEVOELKERUNGSDICHTE UND POSTLEITZAHL AM 31.12.1978

SCHLUESSEL- NUMMER	LAND, REG.-BEZIRK, KREIS, GEMEINDE	FLAECHE KM <sup>2</sup>	BEVOEL- KERUNG	BEV. DICHT JE KM <sup>2</sup>	POST- LEIT ZAHL
07 1 33 071	NORHEIM	3,16	1 501	475	6551
07 1 33 072	NUSSBAUM	5,92	318	54	6551
07 1 33 073	OPERHAUSEN BEI KIRN	4,58	922	201	6570
07 1 33 074	OBERHAUSEN AN DER NAHE	3,31	298	90	6551
07 1 33 075	OBERSTREIT	1,01	223	221	6553
07 1 33 076	ODERNHEIM AM GLAN	13,27	1 808	136	6551
07 1 33 077	OTZWEILER	3,11	248	80	6571
07 1 33 078	PFÄFFEN-SCHWABENHEIM	5,19	902	174	6551
07 1 33 079	PFERDSFELD	28,06	404	14	6551
07 1 33 080	PLEITERSHEIM	2,32	168	72	6551
07 1 33 081	RAUMBACH	4,42	493	112	6551
07 1 33 082	REHBACH	2,21	52	24	6551
07 1 33 083	REHBORN	10,13	777	77	6551
07 1 33 084	REIFFELBACH	4,46	254	57	6761
07 1 33 085	ROTH	0,82	221	270	6534
07 1 33 086	ROXHEIM	5,93	1 516	256	6551
07 1 33 087	RUEKELSHHEIM	3,08	1 060	344	6531
07 1 33 088	SANKT KATHARINEN	1,70	164	96	6551
07 1 33 089	SCHLOSSBOECKELHEIM	4,77	411	86	6551
07 1 33 090	SCHMITTWEILER	5,48	204	37	6761
07 1 33 091	SCHOENEGERG	7,13	568	80	6531
07 1 33 092	SCHWEINSCHIED	6,35	236	37	6759
07 1 33 093	SCHWEPPEHAUSEN	3,05	869	285	6531
07 1 33 094	SEESBACH	6,04	608	101	6571
07 1 33 095	SEIPERSBACH	14,64	1 331	91	6531
07 1 33 096	SIMMERTAL	8,09	1 485	184	6571
07 1 33 097	SOFERNHEIM, STADT	21,05	6 514	309	6553
07 1 33 098	SOMMERLOCH	2,52	339	135	6551
07 1 33 099	SPÄDRUECKEN	16,44	987	60	6551
07 1 33 100	SPALL	14,34	143	10	6551
07 1 33 101	SPONHEIM	14,35	718	50	6551
07 1 33 102	STAUDERNHEIM	11,47	1 540	134	6551
07 1 33 103	STROMBERG, STADT	8,52	2 089	245	6534
07 1 33 104	TIEFENTHAL	1,35	92	68	6551
07 1 33 105	TRAISEN	2,85	559	196	6551
07 1 33 106	VOLXHEIM	4,91	787	160	6551
07 1 33 107	WALDBOECKELHEIM	18,53	2 286	123	6551
07 1 33 108	WALDLAEFERSHEIM	8,05	689	86	6531
07 1 33 109	WALLHAUSEN	10,30	1 587	154	6551
07 1 33 110	WARMSROTH	5,89	400	68	6534
07 1 33 111	WEILER B. MONZINGEN	5,85	442	76	6571
07 1 33 112	WEINSHEIM	9,27	1 592	172	6551
07 1 33 113	WEITERSBORN	3,12	275	88	6571
07 1 33 114	WINDSHEIM	10,17	1 620	159	6531
07 1 33 115	WINTERBACH	14,49	469	32	6551
07 1 33 116	WINTERBUPG	2,57	260	101	6551
07 1 33 117	RUEDESHEIM	3,43	1 653	482	6551
07 1 33 201	BRUSCHIED	2,67	290	109	6570
07 1 33 202	KELLENBACH	6,31	268	32	6571
07 1 33 203	KOENIGSAU	2,03	110	54	6571
07 1 33 204	SCHNEPPENBACH	3,30	273	83	6571
07 1 33 205	SCHWARZERDEN	6,98	314	45	6571
07 1 33	ZUSAMMEN:	863,58	145 857	169	X
07 1 34	BIRKENFELD				
	SITZ: BIRKENFELD, STADT				
07 1 34 001	AVENTHEUER	6,12	343	56	6589
07 1 34 002	ACHTELSLACH	9,70	428	44	6589
07 1 34 003	ALLENBACH	27,56	674	24	6581
07 1 34 004	ASPACH	3,47	280	81	6581
07 1 34 005	BAUMHOLDER, STADT	16,82	4 017	239	6587
07 1 34 006	PERGEN	10,42	416	40	6571
07 1 34 007	BERGLANGENEACH	5,73	524	91	6589
07 1 34 008	BERSCHWEILER BEI BAUMHOLDER	6,63	589	89	6589
07 1 34 009	BERSCHWEILER BEI KIRN	7,53	268	36	6571
07 1 34 010	BIRKENFELD, STADT	13,57	5 779	426	6588
07 1 34 011	BOERFINK	8,22	222	27	5509
07 1 34 012	BOLLENBACH	3,77	163	43	6581
07 1 34 013	FREITENTHAL	3,68	272	74	6581
07 1 34 014	BRUCHWEILER	8,13	547	67	6581
07 1 34 015	BRUECKEN	13,62	1 037	76	6589
07 1 34 016	BUHLENBERG	8,44	440	52	6589
07 1 34 017	RUNDENBACH	7,70	1 007	131	6571
07 1 34 018	DAMBACH	2,98	126	42	6589
07 1 34 019	DICKESBACH	4,18	367	88	6581
07 1 34 020	DIENSTWEILER	6,69	260	39	6588
07 1 34 021	ECKERSWEILER	3,69	166	45	6589
07 1 34 022	ELCHWEILER	2,15	79	37	6589
07 1 34 023	ELLENBERG	2,01	63	31	6588
07 1 34 024	ELLWEILER	7,46	258	35	6588
07 1 34 025	FISCHBACH	4,00	1 101	275	6580
07 1 34 026	FOHREN-LINDEN	6,60	293	44	6589
07 1 34 027	FRAUENBERG	2,36	456	193	6581
07 1 34 028	GERACH	2,29	202	88	6580
07 1 34 029	GIMBWEILER	5,53	470	85	6589
07 1 34 030	GOESENROTH	4,49	241	54	6541
07 1 34 031	GOLLENBERG	3,25	127	39	6589
07 1 34 032	GRIEBELSCHIED	4,19	220	53	6571
07 1 34 033	HANNWEILER	2,28	225	99	6589
07 1 34 034	HATTGENSTEIN	8,21	256	31	6589
07 1 34 035	HAUSEN	4,99	167	33	6571
07 1 34 036	HEIMBACH	6,78	1 489	220	6589
07 1 34 037	HELLERTSHAUSEN	7,47	235	31	6581
07 1 34 038	HEPBORN	2,46	456	185	6581

## 2 GEMEINDEN IN SYSTEMATISCHER ORDNUNG MIT SCHLUESSELNUMMER, FLAECHE, WOHNBEVOELKERUNG, BEVOELKERUNGSDICHTE UND POSTLEITZAHL AM 31.12.1978

SCHLUESSEL- NUMMER	LAND, REG.-BEZIRK, KREIS, GEMEINDE	FLACHE KM <sup>2</sup>	BEVOEL- KERUNG	BEV. DICHT JE KM <sup>2</sup>	POST- LEIT ZAHL
07 1 34 039	HERRSTEIN	4,79	754	157	6581
07 1 34 040	HETTENRODT	5,32	651	122	6581
07 1 34 041	HINTERTIEFENBACH	4,67	333	71	6580
07 1 34 042	HOPPSTAEDTEN-WEIERSBACH	17,85	2 374	133	6589
07 1 34 043	HORBRUCH	5,18	289	56	6541
07 1 34 044	HOTTENBACH	11,21	631	56	6581
07 1 34 045	IDAR-OBERSTEIN, STADT	66,18	36 158	546	6580
07 1 34 046	KEMPFELD	9,65	838	87	6581
07 1 34 047	KIRSCHWEILER	4,88	1 225	251	6581
07 1 34 048	KRONWEILER	3,51	383	109	6581
07 1 34 049	KRUMMENAU	4,32	120	28	6541
07 1 34 050	LEISEL	8,82	532	60	6589
07 1 34 051	LEITZWEILER	3,02	143	47	6589
07 1 34 052	MACKENRODT	4,90	342	70	6581
07 1 34 053	MECKENBACH	3,78	126	33	6589
07 1 34 054	METTWEILER	5,50	295	54	6589
07 1 34 055	MITTELREIDENBACH	4,06	705	174	6581
07 1 34 056	MOERSCHIED	10,70	787	74	6581
07 1 34 057	NIEDERBROMBACH	7,28	554	76	6581
07 1 34 058	NIEDERHAMBACH	9,77	357	37	6589
07 1 34 059	NIEDERHOSENACH	7,43	322	43	6581
07 1 34 060	NIEDERWOERRESBACH	9,35	1 147	123	6581
07 1 34 061	NOHEN	7,49	411	55	6589
07 1 34 062	OBERROMBACH	6,56	465	71	6581
07 1 34 063	OBERHAMBACH	5,11	166	32	6589
07 1 34 064	OBERHOSENACH	4,14	146	35	6581
07 1 34 065	OBERKIRN	5,45	380	70	6571
07 1 34 066	OBERREIDENBACH	6,81	645	95	6581
07 1 34 067	OBERWOERRESBACH	1,40	143	102	6581
07 1 34 068	REICHENBACH	9,11	681	75	6589
07 1 34 069	RHAUNEN	10,75	1 406	131	6572
07 1 34 070	RIMSBERG	3,19	120	38	6588
07 1 34 071	RINZENBERG	11,33	249	22	6589
07 1 34 072	ROETSWEILER-NOCKENTHAL	3,21	601	187	6581
07 1 34 073	ROHRBACH	2,46	257	104	6589
07 1 34 074	RUECKWEILER	2,75	369	134	6589
07 1 34 075	RUSCHBERG	5,22	876	168	6589
07 1 34 076	SCHAUREN	7,12	499	70	6581
07 1 34 077	SCHMIDTACHENBACH	10,05	422	42	6581
07 1 34 078	SCHMISSBERG	1,08	197	117	6589
07 1 34 079	SCHWERBACH	2,55	48	19	6572
07 1 34 080	SCHWOLLEN	8,83	469	53	6589
07 1 34 081	SENSWEILER	13,63	789	58	6581
07 1 34 082	SIEN	8,47	609	72	6581
07 1 34 083	SIENHACHENBACH	4,88	216	44	6581
07 1 34 084	SIESBACH	7,43	398	54	6581
07 1 34 085	SONNENBERG-WINNENBERG	2,87	591	206	6581
07 1 34 086	SONNSCHIED	3,85	118	31	6581
07 1 34 087	STIPSHAUSEN	11,11	859	77	6581
07 1 34 088	SULZBACH	6,67	363	55	6581
07 1 34 089	VEITSDRODT	7,94	666	84	6561
07 1 34 090	VOLLMERSBACH	2,44	518	212	6581
07 1 34 091	WEIDEN	2,60	80	31	6581
07 1 34 092	WEITERSBACH	7,75	97	13	6561
07 1 34 093	WICKENRODT	5,27	159	30	6581
07 1 34 094	WILZENBERG-HUSSWEILER	6,46	287	44	6589
07 1 34 095	WIPSCHEILER	10,26	411	40	6581
07 1 34 501	GUTSBEZIRK BAUMPOLDER, GEMFR. GEBIET	113,76	76	1	6587
07 1 34	ZUSAMMEN:	797,94	88 121	110	X
07 1 35	COCHEM-ZELL				
	SITZ: COCHEM, STADT				
07 1 35 001	ALF	6,33	1 121	177	5584
07 1 35 002	ALFLEN	13,42	839	63	5591
07 1 35 003	ALTLAY	5,75	406	71	5581
07 1 35 004	ALTSTRIMMIG	8,90	365	41	5581
07 1 35 005	AUDERATH	6,19	464	75	5441
07 1 35 007	BEILSTEIN	1,71	166	97	5591
07 1 35 008	BEUREN	10,63	492	46	5591
07 1 35 009	BINNINGEN	6,68	588	88	5441
07 1 35 010	BLANKENRATH	4,59	858	187	5581
07 1 35 011	BRACHTENDORF	2,45	243	99	5441
07 1 35 012	BREMM	9,12	970	106	5591
07 1 35 013	BRIEDEL	26,61	1 271	48	5581
07 1 35 014	BRIEDEN	4,39	126	29	5593
07 1 35 015	BRIEDERN	3,31	391	118	5591
07 1 35 016	BROHL	5,88	367	62	5441
07 1 35 017	BRUTTIG-FANKEL	14,40	1 094	76	5591
07 1 35 018	BUECHEL	12,84	1 035	81	5591
07 1 35 019	BULLAY	3,95	1 331	337	5584
07 1 35 020	COCHEM, STADT	21,14	6 091	288	5590
07 1 35 021	DOHR	5,02	516	103	5590
07 1 35 022	DUENFUS	3,25	262	81	5441
07 1 35 023	DUENGENHEIM	9,31	1 199	129	5441
07 1 35 024	EDIGER-ELLER	19,13	1 428	75	5591
07 1 35 025	ELLENZ-POLTERS DORF	7,32	879	120	5591
07 1 35 026	EPPENBERG	4,12	211	51	5443
07 1 35 027	ERNST	4,18	646	155	5591
07 1 35 028	EULGEM	3,02	94	31	5441
07 1 35 029	FAID	8,23	886	108	5591
07 1 35 030	FILZ	3,11	73	23	5441
07 1 35 031	FORST (EIFEL)	3,93	344	88	5441
07 1 35 032	FORST (HUNSRUECK)	3,35	56	17	5581
07 1 35 033	GAMLEN	5,60	409	73	5441

## 2 GEMEINDEN IN SYSTEMATISCHER ORDNUNG MIT SCHLUESSELNUMMER, FLAECHE, WOHNBEVOLKERUNG, BEVOELKERUNGSDICHTE UND POSTLEITZAHL AM 31.12.1978

SCHLUESSEL- NUMMER	LAND, REG.-BEZIRK, KREIS, GEMEINDE	FLAECHE KM <sup>2</sup>	BEVOEL- KERUNG	BEV. DICHTE JE KM <sup>2</sup>	POST- LEIT ZAHL
07 1 35 034	GEVENICH	7,12	537	75	5591
07 1 35 035	GILLENHEUREN	4,70	298	63	5591
07 1 35 036	GREIMERSBURG	10,16	650	64	5591
07 1 35 037	GRENDERICH	8,51	403	47	5581
07 1 35 038	HAMBUCH	4,81	568	118	5441
07 1 35 039	HASERICH	4,45	198	44	5581
07 1 35 040	HAUROTH	3,95	255	65	5441
07 1 35 041	HESWEILER	2,31	142	61	5581
07 1 35 042	ILLERICH	7,78	600	77	5591
07 1 35 043	KAIFENHEIM	6,18	610	99	5441
07 1 35 044	KAIL	6,15	309	50	5591
07 1 35 045	KAISERSESCH	8,19	2 061	252	5443
07 1 35 046	KALENBORN	5,30	255	48	5443
07 1 35 048	KLIDING	5,27	223	42	5591
07 1 35 049	KLOTTEN	15,85	1 619	102	5592
07 1 35 050	LAHR	3,60	158	44	5449
07 1 35 051	LANDKERN	10,60	696	66	5591
07 1 35 052	LAUBACH	6,84	913	133	5443
07 1 35 053	LIEG	9,68	390	40	5449
07 1 35 054	LIESENICH	8,76	332	38	5581
07 1 35 056	LUETZ	5,53	280	51	5449
07 1 35 057	LUTZEPATH	23,70	1 293	55	5591
07 1 35 058	MASBURG	9,11	884	97	5441
07 1 35 060	MESENICH	2,97	370	125	5591
07 1 35 061	MITTELSTRIMMIG	11,47	446	39	5581
07 1 35 062	MOENTENICH	4,08	131	32	5441
07 1 35 063	MOERSDORF	17,37	706	41	5449
07 1 35 064	MORITZHEIM	4,02	90	22	5581
07 1 35 065	MOSELKERN	4,74	646	136	5401
07 1 35 066	MUEDEN (MOSEL)	4,85	771	159	5401
07 1 35 067	MUELLENBACH	4,28	632	148	5441
07 1 35 068	NEEF	6,50	596	92	5581
07 1 35 069	NEHREN	0,76	84	111	5591
07 1 35 070	PANZWEILER	3,85	182	47	5581
07 1 35 071	PETERSWALD-LOEFFELSCHEID	15,33	465	30	5581
07 1 35 072	POMMERN	5,66	586	104	5593
07 1 35 073	PUENDERICH	5,41	936	173	5581
07 1 35 074	REIDENHAUSEN	2,06	151	73	5581
07 1 35 075	ROES	6,74	506	75	5441
07 1 35 076	SANKT ALDEGUND	6,16	749	122	5581
07 1 35 077	SCHAUREN	3,05	249	82	5581
07 1 35 078	SCHMITT	2,71	120	44	5591
07 1 35 079	SENHEIM	12,58	638	51	5591
07 1 35 080	SOSBERG	3,91	187	48	5581
07 1 35 081	TELLIG	1,21	311	257	5581
07 1 35 082	TREIS-KARDEN	33,90	2 529	75	5402
07 1 35 083	ULMEN	28,60	2 981	104	5441
07 1 35 084	URMERSBACH	4,34	425	98	5441
07 1 35 085	URSCHMITT	6,61	248	38	5591
07 1 35 086	VALWIG	5,70	374	66	5591
07 1 35 087	WAGENHAUSEN	1,80	70	39	5591
07 1 35 088	WALHAUSEN	2,27	136	60	5581
07 1 35 089	WEILER	7,32	279	38	5590
07 1 35 090	WIRFUS	4,65	248	53	5591
07 1 35 091	WOLLMERATH	4,06	199	49	5591
07 1 35 092	ZELL (MOSEL), STADT	44,95	4 814	107	5583
07 1 35 093	ZETTINGEN	3,70	176	48	5441
07 1 35 094	ZILSHAUSEN	6,63	369	56	5449
07 1 35 501	BAD BERTRICH	8,71	1 166	134	5582
07 1 35	ZUSAMMEN:	719,36	62 461	87	X
07 1 37	MAYEN-KOBLENZ				
	SITZ: KOBLENZ, STADT				
07 1 37 001	ACHT	3,79	109	29	5441
07 1 37 003	ANDERNACH, STADT	53,32	26 720	501	5470
07 1 37 004	ANSCHAU	5,15	230	45	5441
07 1 37 006	ARFT	5,83	287	49	5441
07 1 37 007	BAAR	11,74	612	52	5441
07 1 37 008	BELL	10,28	1 367	133	5441
07 1 37 011	PERMEL	7,33	323	44	5441
07 1 37 014	BOOS	10,36	552	53	5441
07 1 37 019	DITSCHHEID	4,48	205	46	5441
07 1 37 023	EINIG	3,07	128	42	5444
07 1 37 025	ETTRINGEN	9,16	2 357	257	5441
07 1 37 027	GAPPENACH	3,51	209	60	5401
07 1 37 029	GERING	2,99	276	92	5444
07 1 37 030	GIERSCHNACH	3,27	75	23	5401
07 1 37 034	HAUSTEN	3,55	316	89	5441
07 1 37 035	HERRESBACH	8,47	398	47	5441
07 1 37 036	HIRTEN	2,51	215	86	5441
07 1 37 041	KALT	5,36	304	57	5401
07 1 37 043	KEHRIG	10,38	958	92	5440
07 1 37 048	KERBEN	4,71	255	54	5401
07 1 37 049	KIRCHWALD	9,49	782	82	5441
07 1 37 053	KOLLIG	4,98	328	66	5444
07 1 37 055	KOTTENHEIM	6,07	2 673	440	5445
07 1 37 056	KRETZ	4,16	640	154	5471
07 1 37 057	KRUFT	18,17	4 015	221	5473
07 1 37 060	LANGENFELD	4,72	741	157	5441
07 1 37 061	LANGSCHEID	2,55	86	34	5441
07 1 37 063	LIND	2,78	61	22	5441
07 1 37 065	LONNIG	5,49	742	135	5401
07 1 37 066	LUXEM	4,93	257	52	5441
07 1 37 068	MAYEN, STADT	58,10	21 217	365	5440

## 2 GEMEINDEN IN SYSTEMATISCHER ORDNUNG MIT SCHLUESSELNUMMER, FLAECHE, WOHNBEVOELKERUNG, BEVOELKERUNGSDICHTE UND POSTLEITZAHL AM 31.12.1978

SCHLUESSEL- NUMMER	LAND, REG.-BEZIRK, KREIS, GEMEINDE	FLAECHE KM <sup>2</sup>	BEVOEL- KERUNG	BEV. DICHT JE KM <sup>2</sup>	POST- LEIT ZAHL
07 1 37 069	MENDIG, STADT	23,78	7 573	318	5442
07 1 37 070	MERTLOCH	10,28	961	93	5441
07 1 37 074	MONREAL	14,64	745	51	5441
07 1 37 077	MUENK	5,13	244	48	5441
07 1 37 079	NACHTSHEIM	7,22	457	63	5441
07 1 37 080	NAUNHEIM	6,12	304	50	5441
07 1 37 081	NICKENICH	16,57	3 224	195	5471
07 1 37 086	OCHTENDUNG	24,09	3 890	161	5405
07 1 37 087	PILLIG	6,29	432	69	5441
07 1 37 088	PLAIDT	9,38	5 174	552	5472
07 1 37 089	POLCH	28,70	3 591	125	5444
07 1 37 092	REUDELSTERZ	3,94	301	76	5440
07 1 37 093	RIEDEN	9,08	1 250	138	5441
07 1 37 095	RUEBER	5,61	606	108	5401
07 1 37 096	SAFFIG	6,96	2 034	292	5471
07 1 37 097	SANKT JOHANN	4,30	747	174	5440
07 1 37 099	SIEBENBACH	3,41	166	49	5441
07 1 37 101	THUER	8,26	1 357	164	5441
07 1 37 105	VIRNEBURG	5,42	329	61	5441
07 1 37 106	VOLKESFELD	2,59	456	176	5441
07 1 37 110	WEILER	7,51	463	62	5441
07 1 37 113	WELSCHENBACH	2,84	73	26	5441
07 1 37 114	WIERSCHEM	8,39	263	31	5401
07 1 37 201	ALKEN	7,96	697	88	5401
07 1 37 202	BASSENHEIM	14,70	2 251	153	5401
07 1 37 203	PENDORF, STADT	24,06	15 850	659	5413
07 1 37 204	BREY	6,42	1 158	180	5401
07 1 37 205	BRODENBACH	9,63	641	67	5401
07 1 37 206	BURGEN	11,28	734	65	5401
07 1 37 207	DIEBLICH	17,84	1 934	108	5401
07 1 37 209	KALTENENGERS	3,07	1 731	564	5401
07 1 37 211	KETTIG	7,78	2 698	347	5401
07 1 37 212	KOBERN-GONDORF	28,38	3 021	106	5401
07 1 37 215	MACKEN	8,61	322	37	5449
07 1 37 216	MUELHEIM-KAERLICH	16,37	9 790	598	5403
07 1 37 217	NIEDERFELL	11,55	1 199	104	5401
07 1 37 218	NIEDERWERTH	3,03	1 288	425	5414
07 1 37 219	NOERTERSHAUSEN	5,67	729	129	5401
07 1 37 220	OBERFELL	5,57	911	164	5401
07 1 37 221	RHENS	16,30	2 749	169	5401
07 1 37 222	SANKT SEBASTIAN	2,88	2 030	705	5401
07 1 37 223	SPAY	2,68	2 150	802	5401
07 1 37 224	URBAR	3,46	2 818	814	5411
07 1 37 225	URMITZ	3,68	2 923	794	5401
07 1 37 226	VALLENDAR, STADT	13,22	9 521	720	5414
07 1 37 227	WALDESCH	3,55	2 273	679	5401
07 1 37 228	WEISSENTHURM, STADT	3,99	6 515	1 633	5452
07 1 37 229	WEITERSBURG	6,62	1 903	287	5411
07 1 37 230	WINNINGEN	6,59	2 393	363	5406
07 1 37 231	WOLKEN	2,86	552	193	5401
07 1 37 501	MUENSTERMAIFELD, STADT	27,78	2 393	86	5401
07 1 37 502	WELLING	11,37	1 171	103	5441
07 1 37 503	LOEF	9,12	2 024	222	5401
07 1 37 504	LEHMEN	10,26	1 098	107	5401
07 1 37	ZUSAMMEN:	817,29	189 545	232	x
07 1 38	NEUWIED				
	SITZ: NEUWIED, STADT				
07 1 38 002	ANHAUSEN	9,54	926	97	5451
07 1 38 003	ASBACH	38,60	4 902	127	5464
07 1 38 004	BAD HOENNINGEN, STADT	20,09	5 662	282	5462
07 1 38 005	BONEFELD	5,21	611	117	5455
07 1 38 006	BREITSCHIED	12,29	1 511	123	5461
07 1 38 007	HAUSEN (WIED)	7,67	2 115	276	5461
07 1 38 008	BRUCHHAUSEN	2,61	743	285	5461
07 1 38 009	DATTENBERG	9,33	1 196	128	5461
07 1 38 010	DATZEROTH	8,01	156	19	5451
07 1 38 011	DERNBACH	5,48	774	141	5419
07 1 38 012	DIERDORF, STADT	31,86	4 003	126	5419
07 1 38 013	DOETTESFELD	5,85	632	108	5419
07 1 38 014	DUERRHOLZ	6,90	913	132	5419
07 1 38 015	EHLSCHIED	6,28	949	151	5451
07 1 38 019	ERPEL	9,18	2 216	241	5465
07 1 38 023	GROSSMAISCHEID	15,51	1 829	118	5419
07 1 38 024	HAMMERSTEIN	7,21	435	60	5456
07 1 38 025	HANROTH	2,43	446	184	5419
07 1 38 026	HARDERT	3,44	517	150	5455
07 1 38 027	HARSCHBACH	2,18	323	148	5419
07 1 38 030	HUEMMERICH	4,27	464	109	5461
07 1 38 031	ISENBURG	4,17	760	182	5411
07 1 38 034	KLEINMAISCHEID	6,99	932	133	5419
07 1 38 036	KURTSCHIED	5,10	892	175	5451
07 1 38 037	LEUGSDORF	10,22	1 434	140	5461
07 1 38 038	LEUTSDORF	10,74	2 181	203	5451
07 1 38 040	LINKENBACH	5,43	408	75	5419
07 1 38 041	LINZ A. RHEIN, STADT	18,10	5 556	307	5460
07 1 38 042	MEINBORN	4,39	366	83	5451
07 1 38 043	MELSBACH	2,80	1 741	622	5451
07 1 38 044	NEUSTADT (WIED)	35,89	5 292	147	5466
07 1 38 045	NEUWIED, STADT	86,48	60 840	704	5450
07 1 38 047	NIEDERBREITBACH	8,53	1 158	136	5451
07 1 38 048	NIEDERHOFEN	1,38	239	173	5419
07 1 38 050	NIEDERWAMBACH	6,88	404	59	5231
07 1 38 052	OBERDREIS	9,00	711	79	5231

## 2 GEMEINDEN IN SYSTEMATISCHER ORDNUNG MIT SCHLUESSELNUMMER, FLAECHE, WOHNBEVOELKERUNG, BEVOELKERUNGSDICHTE UND POSTLEITZAHL AM 31.12.1978

SCHLUESSEL- NUMMER	LAND, REG.-BEZIRK, KREIS, GEMEINDE	FLAECHE KM <sup>2</sup>	BEVOEL- KERUNG	BEV. DICHTE JE KM <sup>2</sup>	POST- LEIT ZAHL
07 1 38 053	OBERRHONNEFELD-GIEREND	3,97	643	162	5451
07 1 38 054	OBERRADEN	4,33	394	91	5451
07 1 38 055	OCKENFELS	1,66	902	543	5461
07 1 38 057	PUDERBACH	11,00	1 865	170	5419
07 1 38 058	RATZERT	2,78	232	83	5231
07 1 38 059	RAUBACH	7,83	1 475	188	5419
07 1 38 061	RENGSDORF	6,91	2 041	295	5455
07 1 38 062	RHEINBREITBACH	6,58	4 066	618	5342
07 1 38 063	RHEINBRÜHL	17,20	3 892	226	5456
07 1 38 064	RUDENBACH P. PUDERBACH	6,62	551	83	5231
07 1 38 065	ROSSBACH	6,31	1 259	200	5461
07 1 38 066	PUESCHHEID	4,90	575	117	5451
07 1 38 068	ST. KATHARINEN (LANDKREIS NEUWIED)	13,74	2 445	178	5461
07 1 38 069	STEBACH	2,38	158	66	5419
07 1 38 070	STEIMEL	5,59	732	131	5231
07 1 38 071	STRASSENHAUS	10,15	1 430	141	5451
07 1 38 072	THALHAUSEN	3,66	537	147	5451
07 1 38 073	UNKEL, STADT	8,16	3 525	432	5463
07 1 38 074	URBACH	11,26	915	81	5419
07 1 38 075	VETTELSCHOSS	6,88	2 219	323	5461
07 1 38 076	WALDREITBACH	6,39	2 052	321	5451
07 1 38 077	WINDHAGEN	13,11	2 296	175	5461
07 1 38 078	WOLDERT	5,03	480	95	5231
07 1 38 080	BUCHHOLZ (WESTERWALD)	20,65	2 827	137	5464
07 1 38 201	MARIENHAUSEN	4,84	375	77	5419
07 1 38 501	KASBACH-OHLENBERG	4,77	1 250	262	5461
07 1 38	ZUSAMMEN:	626,74	153 373	245	X
07 1 40	RHEIN-HUNSRUECK-KREIS				
	SITZ: SIMMERN, STADT				
07 1 40 001	ALTERKUELZ	7,58	428	56	5448
07 1 40 002	ALTWEIDELBACH	4,10	157	38	6541
07 1 40 003	ARGENTHAL	28,49	1 444	51	6541
07 1 40 005	BADENHARD	3,00	135	45	5449
07 1 40 006	BAERENBACH	4,83	327	68	6541
07 1 40 007	BELG	4,79	153	32	5581
07 1 40 008	PELGWEILER	3,39	219	65	6540
07 1 40 009	BELL (HUNSRUECK)	23,52	1 247	53	5449
07 1 40 010	BELTHEIM	24,85	1 741	70	5449
07 1 40 011	BENZWEILER	3,19	169	53	6542
07 1 40 012	BERGENHAUSEN	2,68	128	48	6540
07 1 40 014	BICKENBACH	6,39	360	56	5449
07 1 40 015	BIEBERN	4,10	297	72	6541
07 1 40 016	BIRKHEIM	2,30	131	57	5449
07 1 40 018	BRAUNSHORN	6,98	506	72	5448
07 1 40 020	BUBACH	7,11	270	38	5448
07 1 40 021	BUCH	13,45	829	62	5449
07 1 40 023	BUDENBACH	3,51	154	44	6540
07 1 40 024	BUECHENBEUREN	6,00	884	147	6541
07 1 40 025	DAMSCHIED	15,15	518	34	6531
07 1 40 027	DICHTELBACH	5,37	453	84	6542
07 1 40 028	DICKENSCHIED	5,86	604	103	6541
07 1 40 029	DILL	5,55	193	35	6543
07 1 40 030	DILLENDORF	6,50	397	61	6541
07 1 40 031	DOERTH	5,16	392	76	5401
07 1 40 035	ELLERN (HUNSRUECK)	9,35	638	68	6541
07 1 40 036	EMMELSHAUSEN	7,92	3 312	418	5401
07 1 40 037	ERBACH	1,65	192	116	6542
07 1 40 039	FRONHOFEN	3,71	175	47	6541
07 1 40 040	GEHLWEILER	4,50	236	52	6571
07 1 40 041	GEMUENDEN	10,67	1 087	102	6541
07 1 40 042	GOEDENROTH	6,82	382	56	5449
07 1 40 043	GONDRERSHAUSEN	13,45	1 221	91	5401
07 1 40 044	HAHN	5,29	175	33	5581
07 1 40 045	HALSENBACH	10,04	1 016	101	5401
07 1 40 046	HASSELBACH	4,79	176	37	5448
07 1 40 047	HAUSBAY	3,24	192	59	5449
07 1 40 048	HECKEN	3,89	125	32	6544
07 1 40 049	HEINZENBACH	3,40	311	91	6541
07 1 40 050	HENAU	6,70	194	29	6571
07 1 40 053	HIRSCHFELD (HUNSRUECK)	5,09	343	67	6541
07 1 40 055	HOLLNICH	2,27	229	101	5448
07 1 40 056	HOLZBACH	5,03	464	92	6540
07 1 40 058	HORN	6,84	271	40	6540
07 1 40 060	HUNGENROTH	6,00	193	32	5401
07 1 40 062	KAPPEL	12,41	428	34	6541
07 1 40 063	KARBACH	4,98	476	96	5401
07 1 40 064	KASTELLAUN, STADT	8,47	3 715	439	5448
07 1 40 065	KEIDELHEIM	2,72	188	69	6541
07 1 40 067	KIRCHBERG (HUNSRUECK), STADT	18,05	2 595	144	6544
07 1 40 068	KISSELBACH	9,12	482	53	5449
07 1 40 070	KLOSTERKUMBD	7,33	259	35	6540
07 1 40 071	KLUDENBACH	2,88	89	31	6541
07 1 40 073	KORWEILER	2,46	80	33	5448
07 1 40 075	KRATZENBURG	7,16	279	39	5401
07 1 40 076	KUELZ (HUNSRUECK)	6,92	400	58	6541
07 1 40 077	KUEMBDCHEN	3,28	372	113	6541
07 1 40 079	LAUBACH	10,02	372	37	5448
07 1 40 080	LAUDERT	6,17	349	57	5449
07 1 40 081	LAUFERSWEILER	6,79	873	129	6543
07 1 40 082	LAUTZENHAUSEN	4,93	318	65	6541
07 1 40 084	LEININGEN-LAMSCHEID	5,77	490	85	5449
07 1 40 085	LIEBSHAUSEN	5,84	349	60	6542
07 1 40 086	LINDENSCHIED	3,17	261	82	6541



## 2 GEMEINDEN IN SYSTEMATISCHER ORDNUNG MIT SCHLUESSELNUMMER, FLAECHE, WOHNBEVOELKERUNG, BEVOELKERUNGSDICHTE UND POSTLEITZAHL AM 31.12.1978

SCHLUESSEL- NUMMER	LAND, REG.-BEZIRK, KREIS, GEMEINDE	FLAECHE KM <sup>2</sup>	BEVOEL- KERUNG	BEV.	POST- LEIT ZAHL
				DICHTE JE KM <sup>2</sup>	
07 1 40 087	LINGERHAHN	6,01	341	57	5449
07 1 40 089	MAISBORN	1,47	101	69	5448
07 1 40 090	MAITZBORN	3,15	125	40	6544
07 1 40 092	MENGERSCHIED	9,53	785	82	6541
07 1 40 093	MERMUTH	4,92	217	44	5401
07 1 40 094	METZENHAUSEN	3,09	129	42	6541
07 1 40 095	MICHELBAACH	2,39	150	63	5448
07 1 40 096	MOERSCHBACH	5,82	284	49	6541
07 1 40 098	MUEHLPFAD	1,39	75	54	5449
07 1 40 099	MUTTERSCHIED	3,07	422	137	6541
07 1 40 100	NANNHAUSEN	6,05	587	97	6540
07 1 40 101	NEUERKIRCH	5,27	235	45	6541
07 1 40 102	NEY	5,61	324	58	5401
07 1 40 104	NIEDERBURG	6,80	709	104	6531
07 1 40 105	NIEDER KOSTENZ	4,12	185	45	6544
07 1 40 106	NIEDERKUMBD	2,27	184	81	6540
07 1 40 107	NIEDERSOHNEN	3,90	304	78	6543
07 1 40 108	NIEDERT	2,21	116	52	5449
07 1 40 109	NIEDERWEILER	4,80	343	71	6541
07 1 40 110	NORATH	3,30	394	119	5449
07 1 40 111	OBER KOSTENZ	5,84	219	38	6544
07 1 40 112	OBERWESEL, STADT	21,74	4 479	206	6532
07 1 40 113	OHLWEILER	3,91	263	67	6541
07 1 40 115	OPPERTSHAUSEN	1,52	84	55	6540
07 1 40 116	PERSCHIED	18,51	333	18	6531
07 1 40 117	PFALZFELD	5,27	558	106	5449
07 1 40 118	PLEIZENHAUSEN	4,04	187	46	6540
07 1 40 119	RAVENGIERSBURG	6,16	460	75	6541
07 1 40 120	PAVERSBEUREN	5,13	174	34	5581
07 1 40 121	RAYERSCHIED	2,51	114	45	6540
07 1 40 122	RECKERSHAUSEN	8,19	341	42	6541
07 1 40 123	REICH	4,76	298	63	6541
07 1 40 125	RHEINBOELLEN	16,34	2 661	163	6542
07 1 40 126	RIEGENROTH	3,14	114	36	6540
07 1 40 127	RIESWEILER	16,81	650	39	6541
07 1 40 128	ROEDELHAUSEN	2,56	129	50	5581
07 1 40 129	ROEDERN	2,72	122	45	6541
07 1 40 130	ROHRBACH	3,76	178	47	6541
07 1 40 131	POTH	3,87	201	52	5448
07 1 40 133	SANKT GOAR, STADT	22,96	3 501	152	5401
07 1 40 134	SARGENROTH	12,71	421	33	6541
07 1 40 135	SCHLIERSCHIED	8,60	206	24	6571
07 1 40 138	SCHNORBACH	3,42	198	58	6541
07 1 40 139	SCHOENBORN	3,90	213	55	6540
07 1 40 140	SCHWALL	1,77	163	92	5401
07 1 40 141	SCHWARZEN	3,88	131	34	6544
07 1 40 144	SIMMERN, STADT	11,89	5 785	487	6540
07 1 40 145	SOHNEN	9,44	1 929	204	6543
07 1 40 146	SOHRSCHIED	4,46	105	24	6543
07 1 40 147	SPESENROTH	3,51	156	44	5448
07 1 40 148	STEINBACH	2,60	91	35	5449
07 1 40 149	THOERLINGEN	2,24	117	52	5449
07 1 40 150	TIEFENBACH	5,79	607	105	6541
07 1 40 151	TODENROTH	1,56	76	49	6541
07 1 40 153	UHLER	5,58	344	62	5449
07 1 40 154	UNZENBERG	5,49	369	67	6541
07 1 40 156	UTZENHAIN	4,47	121	27	5449
07 1 40 158	WAHLBACH	4,34	158	36	6541
07 1 40 159	WAHLENAU	4,46	160	36	6541
07 1 40 161	WIEBELSHEIM	7,32	379	52	5449
07 1 40 163	WOMRATH	8,39	216	26	6544
07 1 40 164	WOPPENROTH	8,67	268	31	6541
07 1 40 165	WUERRICH	4,33	153	35	5581
07 1 40 166	WUESCHHEIM	3,86	227	59	6541
07 1 40 201	BEULICH	13,28	453	34	5401
07 1 40 202	DOMMERSHAUSEN	24,68	1 094	44	5449
07 1 40 204	MASTERSHAUSEN	11,84	920	78	5581
07 1 40 205	MORSHAUSEN	7,56	351	46	5401
07 1 40 501	BOPPARD, STADT	75,19	17 831	237	5407
07 1 40	ZUSAMMEN:	963,11	89 761	93	X
07 1 41	RHEIN-LAHN-KREIS				
	SITZ: BAD EMS, STADT				
07 1 41 001	ALLENBORG	3,03	480	158	5429
07 1 41 002	ALTENDIEZ	9,23	1 973	214	6251
07 1 41 003	ATTENHAUSEN	5,85	437	75	5409
07 1 41 004	AUEL	2,65	205	77	5429
07 1 41 005	AULL	2,18	419	192	6252
07 1 41 006	BAD EMS, STADT	15,37	10 314	671	5427
07 1 41 007	BALDUINSTEN	2,22	673	303	6251
07 1 41 008	BECHLEN	4,41	592	134	5409
07 1 41 009	BERG	3,30	159	48	5429
07 1 41 010	BERGHAUSEN	4,36	215	49	5429
07 1 41 011	BERNDROTH	6,22	314	50	5429
07 1 41 012	BETTENDORF	3,24	270	83	5428
07 1 41 013	BIEBRICH	3,45	335	97	5429
07 1 41 014	BIRLENBACH	4,04	1 250	309	6251
07 1 41 015	BOGEL	5,34	659	123	5429
07 1 41 016	BORNICH	12,00	1 037	86	5421
07 1 41 017	BRAUBACH, STADT	17,87	3 330	186	5423
07 1 41 018	BREMBERG	6,07	319	53	5409
07 1 41 019	BUCH	4,26	400	94	5429
07 1 41 020	BURGSCHWALBACH	9,21	1 154	125	6251
07 1 41 021	CHARLOTTEBERG	0,76	165	217	5409

## 2 GEMEINDEN IN SYSTEMATISCHER ORDNUNG MIT SCHLUESSELNUMMER, FLAECHE, WOHNBEVOELKERUNG, BEVOELKERUNGSDICHTE UND POSTLEITZAHL AM 31.12.1978

SCHLUESSEL- NUMMER	LAND, REG.-BEZIRK, KREIS, GEMEINDE	FLAECHE KM <sup>2</sup>	BEVOEL- KERUNG	BEV. DICHT JE KM <sup>2</sup>	POST- LEIT ZAHL
07 1 41 022	CKAMBERG	5,25	479	91	6251
07 1 41 023	DACHSENHAUSEN	10,17	891	88	5421
07 1 41 024	DAHLHEIM	6,82	928	136	5421
07 1 41 025	DAUSENAU	9,83	1 458	148	5409
07 1 41 026	DESSIGHOFEN	3,57	126	35	5429
07 1 41 027	DIENETHAL	1,39	283	204	5409
07 1 41 028	DIETHAPDT	3,34	165	49	5429
07 1 41 029	DIEZ, STADT	12,39	9 584	774	6252
07 1 41 030	DOERNBERG	5,82	491	84	5409
07 1 41 031	DOERSCHIED	8,66	339	39	5421
07 1 41 032	DOERSDORF	4,88	303	62	5429
07 1 41 033	DORNHOLZHAUSEN	3,93	183	47	5429
07 1 41 034	EBERTSHAUSEN	2,57	110	43	5429
07 1 41 035	EHR	1,22	73	60	5429
07 1 41 036	EISIGHOFEN	5,42	208	38	5429
07 1 41 037	ENDLICHHOFEN	2,24	145	65	5429
07 1 41 038	EPPEMROD	6,98	478	68	6251
07 1 41 039	ERGESHAUSEN	2,26	93	41	5429
07 1 41 040	ESCHBACH	2,58	212	82	5429
07 1 41 041	FACHBACH	2,23	1 210	543	5421
07 1 41 042	FILSEN	1,88	448	238	5424
07 1 41 043	FLAUCHT	4,45	840	189	6251
07 1 41 044	FRUECHT	5,53	538	97	5421
07 1 41 045	GEILNAU	2,25	376	167	5409
07 1 41 046	GEISIG	3,91	305	78	5429
07 1 41 047	GEMMERICH	6,79	542	80	5429
07 1 41 049	GUECKINGEN	2,34	548	234	6251
07 1 41 050	GUTENACKER	3,83	398	104	5409
07 1 41 051	HAHNSTAETTEN	10,70	2 428	227	6251
07 1 41 052	HAMBACH	2,76	348	126	6252
07 1 41 053	HEISTENBACH	5,27	864	164	6251
07 1 41 054	HEROLD	4,09	305	75	5429
07 1 41 055	HIMMIGHOFEN	5,03	313	62	5429
07 1 41 056	HINTERWALD	2,39	121	51	5409
07 1 41 057	HIPSCHBERG	2,50	355	142	6251
07 1 41 058	HOEMBERG	4,86	310	64	5409
07 1 41 059	HOLZAPPEL	2,75	1 025	373	5409
07 1 41 060	HOLZHAUSEN A. D. HAIDE	8,46	970	115	5429
07 1 41 061	HOLZHEIM	4,99	726	145	6251
07 1 41 062	HORHAUSEN	5,43	313	58	5409
07 1 41 063	HUNZEL	4,02	205	51	5428
07 1 41 064	ISSELBACH	7,20	346	48	6251
07 1 41 065	KALTENHOLZHAUSEN	0,06	449	74	6251
07 1 41 066	KAMP-BORNHOEFEN	11,46	1 815	158	5424
07 1 41 067	KASDORF	4,06	192	47	5429
07 1 41 068	KATZENELNBOGEN, STADT	9,20	1 571	171	5429
07 1 41 069	KAUB, STADT	12,98	1 425	110	5425
07 1 41 070	KEHLBACH	2,14	132	62	5428
07 1 41 071	KEMMENAU	3,76	437	116	5421
07 1 41 072	KESTERT	6,90	848	123	5421
07 1 41 073	KLINGELBACH	5,14	559	109	5429
07 1 41 074	KOERDORF	7,81	525	67	5429
07 1 41 075	LAHNSTEIN, STADT	36,85	19 252	522	5420
07 1 41 076	LANGENSCHIED	8,93	532	60	6251
07 1 41 077	LAURENBURG	2,16	383	177	5409
07 1 41 078	LAUTERT	3,56	173	49	5428
07 1 41 079	LIERSCHIED	5,93	578	97	5429
07 1 41 080	LIPPORN	4,80	231	48	5429
07 1 41 081	LOHRHEIM	4,13	571	138	6251
07 1 41 082	LOLLSCHIED	4,07	165	41	5429
07 1 41 083	LYKERSHAUSEN	3,35	174	52	5422
07 1 41 084	MARIENFELS	3,84	280	73	5429
07 1 41 085	MIEHLEN	15,01	1 698	113	5429
07 1 41 086	MIELLEN	2,05	412	201	5421
07 1 41 087	MISSSELBERG	0,73	68	93	5409
07 1 41 088	MITTELFISCHBACH	1,84	113	61	5429
07 1 41 089	MUDERSHAUSEN	4,73	389	82	6251
07 1 41 090	MUENCHENROTH	1,07	60	56	5428
07 1 41 091	NASSAU, STADT	17,50	4 778	273	5408
07 1 41 092	NASTAETTEN, STADT	12,93	2 998	232	5428
07 1 41 093	NETZBACH	3,40	303	89	6251
07 1 41 094	NIEDERBACHHEIM	2,93	207	71	5429
07 1 41 095	NIEDERNEISEN	7,95	1 351	170	6251
07 1 41 096	NIEDERTIEFENBACH	4,08	190	47	5429
07 1 41 097	NIEDERWALLMENACH	6,88	379	55	5429
07 1 41 098	NIEVERN	4,32	988	229	5421
07 1 41 099	NOCHERN	7,11	515	72	5429
07 1 41 100	OBERRACHHEIM	2,85	182	64	5428
07 1 41 101	OBERFISCHBACH	5,04	163	32	5429
07 1 41 102	OBERNEISEN	4,54	759	167	6251
07 1 41 103	OBERNHOF	3,86	519	134	5409
07 1 41 104	OBERTIEFENBACH	5,77	298	52	5429
07 1 41 105	OBERWALLMENACH	3,18	174	55	5429
07 1 41 106	OBEPWIES	2,02	135	67	5409
07 1 41 107	OELSBERG	4,02	370	92	5429
07 1 41 108	OSTERSPAI	12,91	1 252	97	5421
07 1 41 109	PATERSBERG	2,64	497	188	5421
07 1 41 110	HAINAU	3,31	134	40	5429
07 1 41 111	POHL	4,23	293	69	5429
07 1 41 112	PRATH	4,33	288	67	5422
07 1 41 113	RECKENROTH	3,59	198	55	5429
07 1 41 114	REICHENBERG	3,23	239	74	5429
07 1 41 115	PEITZENHAIN	5,66	315	56	5429
07 1 41 116	RETTERSHAIN	4,81	308	64	5429
07 1 41 117	RETTERT	5,80	435	75	5429
07 1 41 118	ROTH	3,40	165	49	5429
07 1 41 120	RUPPERTSHOFEN	4,78	314	66	5429

## 2 GEMEINDEN IN SYSTEMATISCHER ORDNUNG MIT SCHLUESSELNUMMER, FLAECHE, WOHNBEVOELKERUNG, BEVOELKERUNGSDICHTE UND POSTLEITZAHL AM 31.12.1978

SCHLUESSEL- NUMMER	LAND, REG.-BEZIRK, KREIS, GEMEINDE	FLAECHE KM <sup>2</sup>	BEVOEL- KERUNG	BEV. DICHT JE KM <sup>2</sup>	POST- LEIT ZAHL
07 1 41 121	SANKT GOARSHAUSEN, STADT	7,00	1 710	244	5422
07 1 41 122	SAUERTHAL	3,57	232	65	6251
07 1 41 123	SCHAUMBURG	2,95	14	5	6251
07 1 41 124	SCHEIDT	2,51	310	124	5409
07 1 41 125	SCHIESHEIM	1,43	224	157	6251
07 1 41 126	SCHOENBORN	11,71	563	48	5429
07 1 41 127	SCHWEIGHAUSEN	3,66	197	54	5408
07 1 41 128	SEELBACH	7,24	380	52	5408
07 1 41 129	SINGHOFEN	15,67	1 432	91	5409
07 1 41 130	STEINSBERG	2,90	213	73	5409
07 1 41 131	STRUETH	4,66	266	57	5429
07 1 41 132	SULZBACH	2,22	191	86	5409
07 1 41 133	WASENBACH	2,40	304	127	5409
07 1 41 134	WEIDENBACH	2,24	86	38	5429
07 1 41 135	WEINAHR	3,41	448	131	5409
07 1 41 136	WEISEL	13,05	978	75	5421
07 1 41 137	WELTEROD	9,94	369	37	5429
07 1 41 138	WEYER	6,00	482	80	5429
07 1 41 139	WINDEN	6,99	640	92	5408
07 1 41 140	WINTERWERR	3,01	140	47	5428
07 1 41 141	ZIMMERSCHIED	2,20	83	38	5409
07 1 41 201	ARZBACH	9,93	2 055	207	5411
07 1 41	ZUSAMMEN:	782,36	118 179	151	X
07 1 43	WESTERWALDKREIS				
	SITZ: MONTABAUER, STADT				
07 1 43 001	ALSBACH	4,77	566	119	5411
07 1 43 003	BANNBERSCHIED	2,02	472	234	5431
07 1 43 005	BODEN	2,16	450	208	5431
07 1 43 006	BREITENAU	6,06	501	83	5419
07 1 43 007	CAAN	3,45	436	126	5411
07 1 43 008	DAUBACH	2,51	307	122	5431
07 1 43 009	DEESEN	3,40	489	144	5419
07 1 43 010	DERNBACH (WESTERWALD)	8,73	2 950	338	5434
07 1 43 011	DREIKIRCHEN	3,71	754	203	5431
07 1 43 012	EBERNHAHN	3,33	1 318	396	5431
07 1 43 013	EITELBORN	7,10	2 103	296	5411
07 1 43 015	ELLENHAUSEN	1,90	225	118	5418
07 1 43 018	FREILINGEN	3,67	523	143	5419
07 1 43 019	FREIRACHDORF	4,28	562	131	5419
07 1 43 020	GACKENBACH	4,75	392	83	5431
07 1 43 021	GIROD	7,45	967	130	5431
07 1 43 022	GODDERT	2,39	310	130	5418
07 1 43 023	GOERGESHUSEN	3,24	607	187	5431
07 1 43 024	GROSSHOLBACH	3,90	576	148	5431
07 1 43 025	HAPTENFELS	8,14	647	79	5419
07 1 43 026	HEILBERSCHIED	6,37	470	74	5431
07 1 43 027	HEILIGENROTH	6,00	1 168	195	5431
07 1 43 028	HELFERSKIRCHEN	5,00	808	162	5419
07 1 43 029	HERSCHBACH	15,71	2 282	145	5419
07 1 43 030	HILGERT	4,57	1 310	287	5411
07 1 43 031	HILLSCHIED	14,08	2 581	183	5411
07 1 43 032	HOEHR-GRENZHAUSEN, STADT	15,88	8 215	517	5410
07 1 43 033	HOLLER	4,54	937	206	5431
07 1 43 034	HORBACH	3,97	608	153	5431
07 1 43 036	HUEBINGEN	3,56	372	104	5431
07 1 43 037	HUNDSANGEN	7,63	1 536	201	5431
07 1 43 038	HUNSDORF	1,40	259	185	5412
07 1 43 039	KADENBACH	4,45	1 001	225	5411
07 1 43 040	KAMMERFORST	1,33	242	182	5411
07 1 43 041	KRUEMMEL	2,20	168	76	5418
07 1 43 042	LEUTEROD	3,90	685	176	5419
07 1 43 044	MARIENRACHDORF	5,03	687	137	5418
07 1 43 045	MAROTH	3,43	160	47	5419
07 1 43 046	MAXSAIN	13,51	862	64	5419
07 1 43 047	MOGENDORF	4,24	1 037	245	5431
07 1 43 048	MONTABAUER, STADT	33,62	10 618	316	5430
07 1 43 049	MOSCHHEIM	3,44	633	184	5431
07 1 43 050	NAUORT	6,42	1 626	253	5411
07 1 43 051	NENTERSHAUSEN	7,55	1 629	216	5431
07 1 43 052	NEUHAUSEL	1,66	1 355	816	5411
07 1 43 053	NIEDERELBERT	10,27	1 631	159	5431
07 1 43 054	NIEDERERBACH	4,44	706	159	5431
07 1 43 055	NOMBORN	4,00	545	136	5431
07 1 43 056	NORDHOFEN	3,86	385	100	5418
07 1 43 057	OBERELBERT	3,44	797	232	5431
07 1 43 058	OBERERBACH	2,40	409	157	5431
07 1 43 059	OBERHAID	1,92	268	140	5419
07 1 43 060	OETZINGEN	5,99	937	156	5419
07 1 43 061	QUIRNACH	3,08	298	97	5419
07 1 43 062	RANSBACH-BAUMBACH, STADT	12,14	5 647	465	5412
07 1 43 064	RUECKERTH	3,48	327	94	5419
07 1 43 065	RUPPACH-GOLDHAUSEN	4,41	1 032	234	5431
07 1 43 066	SCHENKELBERG	3,53	591	167	5419
07 1 43 067	SELTERS (WESTERWALD)	8,71	2 131	245	5418
07 1 43 068	SESSENBACH	2,79	460	165	5411
07 1 43 069	SESSENHAUSEN	5,45	549	101	5419
07 1 43 070	SIERSHAHN	4,41	2 512	570	5433
07 1 43 071	SIMMERN	9,09	1 074	118	5411
07 1 43 072	STAHLHOFEN	2,98	485	163	5431
07 1 43 073	STAUDT	2,65	893	337	5431
07 1 43 074	STEINFRENZ	4,85	538	111	5431
07 1 43 075	STEINEN	4,21	180	43	5419
07 1 43 077	UNTERSCHAUSEN	1,92	372	194	5431

## 2 GEMEINDEN IN SYSTEMATISCHER ORDNUNG MIT SCHLUESSELNUMMER, FLAECHE, WOHNBEVOLKERUNG, BEVOLKERUNGSDICHTE UND POSTLEITZAHL AM 31.12.1978

SCHLUESSEL- NUMMER	LAND, REG.-BEZIRK, KREIS, GEMEINDE	FLAECHE KM <sup>2</sup>	BEVOEL- KERUNG	BEV. DICHT JE KM <sup>2</sup>	POST- LEIT ZAHL
07 1 43 078	VIELBACH	4,55	461	101	5419
07 1 43 079	WELSCHNEUDORF	7,82	762	97	5431
07 1 43 080	WEROTH	2,52	423	168	5431
07 1 43 081	WIRGES, STADT	10,12	4 957	490	5432
07 1 43 082	WIRSCHIED	2,68	235	88	5411
07 1 43 084	WITTGERT	4,74	457	96	5419
07 1 43 085	WOELFERLINGEN	8,23	488	59	5419
07 1 43 200	AILERTCHEN	5,58	611	109	5439
07 1 43 202	ALPENROD	12,19	1 205	99	5239
07 1 43 203	ARNSHOEFFEN	2,94	122	41	5419
07 1 43 204	ASTERT	2,39	225	94	5239
07 1 43 205	ATZELGIFT	2,74	535	195	5239
07 1 43 206	BAD MARIENBERG (WESTERWALD), STADT	10,00	4 865	487	5439
07 1 43 207	BELLINGEN	4,27	483	113	5439
07 1 43 208	BEROD B. WALLMEROD	3,92	416	106	5431
07 1 43 209	BERZHANN	3,26	448	137	5439
07 1 43 210	BILKHEIM	2,65	336	127	5431
07 1 43 211	BOELSBERG	1,46	277	190	5239
07 1 43 212	BOROD	3,14	381	121	5231
07 1 43 213	BRANDSCHEID	3,05	376	123	5439
07 1 43 214	BRETTTHAUSEN	3,39	153	45	5439
07 1 43 215	DREIFELDEN	5,11	240	47	5239
07 1 43 216	DREISBACH	4,62	434	94	5439
07 1 43 217	ELBINGEN-MAEHREN	3,89	396	102	5439
07 1 43 218	ELSOFF (WESTERWALD)	9,44	870	92	5439
07 1 43 219	ENSPER	1,45	249	172	5239
07 1 43 220	ETTINGHAUSEN	2,38	198	83	5419
07 1 43 221	EWIGHAUSEN	2,55	154	60	5419
07 1 43 222	FEHL-RITZHAUSEN	4,02	667	166	5439
07 1 43 223	GEHLERT	5,19	527	102	5238
07 1 43 224	GEMUENDEN	5,19	1 064	205	5439
07 1 43 225	GIESENHAUSEN	4,88	292	60	5231
07 1 43 226	GIRKENROTH	2,77	584	211	5439
07 1 43 227	GROSSSEIFEN	1,52	484	318	5439
07 1 43 228	GUCKHEIM	3,76	721	192	5439
07 1 43 229	HACHENBURG, STADT	21,43	4 350	203	5238
07 1 43 230	HAERTLINGEN	3,20	279	87	5439
07 1 43 231	HAHN BEI MARIENBERG	2,20	352	160	5439
07 1 43 232	HAHN BEI WALLMEROD	3,69	441	120	5419
07 1 43 233	HALBS	2,12	303	143	5438
07 1 43 234	HARDT	1,88	362	193	5439
07 1 43 235	HATTERT	11,53	1 684	146	5239
07 1 43 236	HEIMPORN	3,74	276	74	5239
07 1 43 237	HELLENHAHN-SCHELLENBERG	7,28	1 101	151	5439
07 1 43 238	HERGENROTH	1,89	332	176	5438
07 1 43 239	HERSCHBACH (OBERWESTERWALD)	4,63	666	144	5431
07 1 43 240	HEUZERT	2,13	142	67	5238
07 1 43 241	HOECHSTENBACH	5,67	703	124	5239
07 1 43 242	HOEHN	13,68	2 943	215	5439
07 1 43 243	HOF	8,10	1 093	135	5439
07 1 43 244	HOMBERG	2,16	134	62	5439
07 1 43 245	HUEBLINGEN	4,50	281	62	5439
07 1 43 246	IRMTRAUT	4,52	547	121	5439
07 1 43 247	KADEN	2,25	541	240	5439
07 1 43 248	KIRBURG	4,07	487	120	5239
07 1 43 249	KOELBINGEN	4,07	745	183	5439
07 1 43 250	KROPPACH	3,97	535	135	5231
07 1 43 251	KUHNHOEFFEN	1,68	81	48	5419
07 1 43 252	KUNDERT	3,14	295	94	5239
07 1 43 253	LANGENBACH BEI KIRBURG	5,50	616	112	5241
07 1 43 254	LANGENHAHN	5,76	1 192	207	5439
07 1 43 255	LAUTZENBRUECKEN	4,30	337	78	5439
07 1 43 256	LIEBENSCHIED	10,56	693	66	5439
07 1 43 257	LIMBACH	3,69	435	118	5239
07 1 43 258	LINDEN	2,52	152	60	5239
07 1 43 259	LOCHUM	4,62	277	60	5239
07 1 43 260	LUCKENRACH	3,60	464	129	5239
07 1 43 261	MARZHAUSEN	3,03	244	81	5238
07 1 43 262	MERKELBACH	2,55	367	144	5239
07 1 43 263	MEUDT	14,69	1 582	108	5431
07 1 43 264	MOERLEN	3,07	441	144	5241
07 1 43 265	MOEPSBACH	5,92	480	81	5239
07 1 43 266	MOLSBERG	3,65	389	107	5431
07 1 43 267	MUDENBACH	4,76	708	149	5231
07 1 43 268	MUENDERSBACH	9,27	657	71	5419
07 1 43 269	MUESCHENBACH	3,50	979	280	5239
07 1 43 270	NEUNKHAUSEN	7,89	715	91	5241
07 1 43 271	NEUNKIRCHEN	6,61	448	68	5439
07 1 43 272	NEUSTADT	2,80	390	139	5439
07 1 43 273	NIEDERAHR	4,03	689	171	5431
07 1 43 274	NIEDERROSSBACH	4,39	639	146	5439
07 1 43 275	NIEDERSAYN	2,82	180	64	5419
07 1 43 276	NISTER	5,44	916	168	5239
07 1 43 277	NISTERAU	3,18	681	214	5439
07 1 43 278	NISTER-MOEHRENDORF	2,97	263	89	5439
07 1 43 279	NISTERTAL	3,89	1 183	304	5239
07 1 43 280	NORKEN	5,98	791	132	5239
07 1 43 281	OBERAHR	4,27	390	91	5431
07 1 43 282	OBERROD	6,72	612	91	5439
07 1 43 283	OBERROSSBACH	2,81	326	116	5439
07 1 43 284	POTTUM	4,36	917	210	5439
07 1 43 285	REHE	7,41	735	99	5439
07 1 43 286	RENNEROD, STADT	18,14	3 407	188	5439
07 1 43 287	ROSSBACH	7,47	666	89	5419
07 1 43 288	ROTHENHAHN	4,13	390	94	5439
07 1 43 289	ROTHENBACH	6,72	842	125	5439
07 1 43 290	SALZ	4,97	720	145	5431

## 2 GEMEINDEN IN SYSTEMATISCHER ORDNUNG MIT SCHLUESSELNUMMER, FLAECHE, WOHNBEVOELKERUNG, BEVOELKERUNGSDICHTE UND POSTLEITZAHL AM 31.12.1978

SCHLUESSEL- NUMMER	LAND, REG.-BEZIRK, KREIS, GEMEINDE	FLAECHE KM <sup>2</sup>	BEVOEL- KERUNG	BEV. DICHT JE KM <sup>2</sup>	POST- LEIT ZAHL
07 1 43 291	SALZBURG	2,30	157	68	5439
07 1 43 292	SECK	8,62	1 023	119	5439
07 1 43 293	STAHLHOFEN AM WIESENSEE	2,42	214	88	5439
07 1 43 294	STEINEBACH A. D. WIED	8,29	592	71	5239
07 1 43 295	STEIN-NEUKIRCH	7,15	370	52	5439
07 1 43 296	STEIN-WINGERT	3,49	174	50	5239
07 1 43 297	STOCKHAUSEN-ILLFURTH	3,24	354	109	5439
07 1 43 298	STOCKUM-PUESCHEN	3,53	627	178	5439
07 1 43 299	STREITHAUSEN	3,92	575	147	5239
07 1 43 300	UNNAU	8,14	1 625	200	5239
07 1 43 301	WAHLROD	5,99	728	122	5231
07 1 43 302	WAGANDSHAIN	4,05	204	50	5439
07 1 43 303	WALDMUEHLEN	3,10	220	71	5439
07 1 43 304	WALLMEROD	2,66	797	300	5431
07 1 43 305	WEIDENHAHN	3,25	560	172	5419
07 1 43 306	WELKENBACH	2,30	136	59	5239
07 1 43 307	WELTERSBUERG	2,66	216	81	5439
07 1 43 308	WESTERBURG, STADT	18,47	5 257	285	5438
07 1 43 309	WESTERNOHE	7,50	775	103	5439
07 1 43 310	WIED	4,68	434	93	5239
07 1 43 311	WILLINGEN	3,68	304	83	5439
07 1 43 312	WILLMENROD	3,63	572	158	5438
07 1 43 313	WINKELBACH	1,34	143	107	5239
07 1 43 314	WINNEN	3,26	377	116	5439
07 1 43 315	ZEHNHAUSEN P. RENNEROD	2,96	308	104	5439
07 1 43 316	ZEHNHAUSEN B. WALLMEROD	1,57	121	77	5431
07 1 43	ZUSAMMEN:	988,80	165 716	168	X
07 1	ZUSAMMEN:	8 093,00	1 358 725	168	X
07 2	REG.-BEZ.TRIER				
07 2 11 000	TRIER, STADT	117,08	96 787	827	5500
07 2 31	BERNKASTEL-WITTLICH				
	SITZ: WITTLICH, STADT				
07 2 31 001	ALTRICH	16,22	1 174	72	5561
07 2 31 003	ARENRATH	6,77	370	55	5561
07 2 31 004	BAUSENDORF	11,91	1 119	94	5561
07 2 31 005	BENGEL	27,48	957	35	5561
07 2 31 006	BERGLICHT	7,55	497	66	5509
07 2 31 007	BERGWELLER	13,23	716	54	5561
07 2 31 008	BERNKASTEL-KUES, STADT	23,65	6 822	288	5550
07 2 31 009	BETTENFELD	17,26	757	44	5561
07 2 31 010	BINSFELD	9,99	1 092	109	5561
07 2 31 012	BRAUNEBERG	12,16	1 224	101	5551
07 2 31 013	BRUCH	8,63	388	45	5561
07 2 31 014	BURG (MOSEL)	3,38	505	149	5581
07 2 31 016	BURGEN	7,78	567	73	5551
07 2 31 017	BURTSCHIED	2,99	96	32	5509
07 2 31 018	DEUSELBACH	4,03	282	70	5509
07 2 31 019	DHRONECKEN	1,50	133	89	5509
07 2 31 020	DIEFENBACH	1,41	32	23	5561
07 2 31 021	DIERFELD	1,54	8	5	5561
07 2 31 022	DIERSCHIED	2,42	170	70	5558
07 2 31 023	DODENBURG	3,84	127	33	5560
07 2 31 024	DREIS	11,29	1 276	113	5561
07 2 31 025	ECKFELD	12,75	372	29	5562
07 2 31 026	EISENSCHMITT	10,83	607	56	5561
07 2 31 029	ENKIRCH	25,43	1 804	71	5585
07 2 31 030	ERDEN	3,69	419	114	5551
07 2 31 031	ESCH	2,31	331	143	5561
07 2 31 032	ETGERT	3,75	73	19	5509
07 2 31 033	FLUSSBACH	6,86	294	43	5560
07 2 31 035	GIELERT	4,09	160	39	5509
07 2 31 036	GIPPERATH	4,87	193	40	5561
07 2 31 037	GLADBACH	3,60	408	113	5561
07 2 31 040	GORNHAUSEN	5,30	209	39	5551
07 2 31 041	GRAACH AN DER MOSEL	8,65	909	105	5550
07 2 31 042	GRAEFENDHRON	3,13	139	44	5509
07 2 31 044	GREIMERATH	3,75	171	46	5561
07 2 31 045	GREVERATH	4,51	152	34	5561
07 2 31 046	GROSSLITGTEN	13,20	937	71	5561
07 2 31 049	HASBORN	6,18	417	67	5561
07 2 31 050	HECKENMUENSTER	4,88	102	21	5561
07 2 31 051	HEIDWEILER	10,28	181	18	5561
07 2 31 053	HETZERATH	13,83	1 633	118	5559
07 2 31 054	HILSCHEID	18,07	298	16	5509
07 2 31 056	HOCHSCHEID	15,39	223	14	5551
07 2 31 057	HONTHEIM	24,77	786	32	5561
07 2 31 058	HORATH	11,92	426	36	5552
07 2 31 062	HUPPERATH	4,11	488	119	5561
07 2 31 064	IMMERT	3,14	156	50	5509
07 2 31 065	KARL	10,38	221	21	5561
07 2 31 066	KESTEN	3,79	489	129	5561
07 2 31 067	KINDERBEUERN	5,42	986	182	5561
07 2 31 068	KINHEIM	9,09	917	101	5561
07 2 31 069	KLAUSEN	9,23	1 032	112	5561
07 2 31 070	KLEINICH	20,31	706	35	5551
07 2 31 071	KOMMEN	2,82	209	74	5551
07 2 31 072	KROEV	14,77	2 515	170	5563
07 2 31 074	LAUFELD	6,09	506	83	5561
07 2 31 075	LIESER	5,41	1 340	248	5550

## 2 GEMEINDEN IN SYSTEMATISCHER ORDNUNG MIT SCHLUESSELNUMMER, FLAECHE, WOHNBEVOELKERUNG, BEVOELKERUNGSDICHTE UND POSTLEITZAHL AM 31.12.1978

SCHLUESSEL- NUMMER	LAND, REG.-BEZIRK, KREIS, GEMEINDE	FLAECHE KM <sup>2</sup>	BEVOEL- KERUNG	BEV. DICHT JE KM <sup>2</sup>	POST- LEIT ZAHL
07 2 31 076	LOESNICH	2,53	448	177	5551
07 2 31 077	LONGKAMP	11,51	913	79	5551
07 2 31 078	LUECKENBURG	2,57	100	39	5509
07 2 31 079	MALBORN	26,24	1 377	52	5509
07 2 31 080	MANDERSCHIED	10,07	1 145	114	5562
07 2 31 081	MARING-NOVIAND	12,20	1 422	117	5551
07 2 31 082	MEERFELD	13,23	346	26	5562
07 2 31 083	MERSCHBACH	3,20	96	30	5509
07 2 31 085	MINDERLITGEN	8,19	531	65	5561
07 2 31 086	MINHEIM	5,44	528	97	5561
07 2 31 087	MONZELFELD	12,50	1 089	87	5551
07 2 31 090	MUELHEIM (MOSEL)	4,82	907	188	5556
07 2 31 091	MUSWEILER	3,05	85	28	5561
07 2 31 092	NEUMAGEN-DHRON	16,17	2 547	158	5559
07 2 31 093	NEUNKIRCHEN	3,16	150	47	5509
07 2 31 095	NIEDEROEFFLINGEN	8,17	401	49	5561
07 2 31 096	NIEDERSCHIEDWEILER	7,83	257	33	5561
07 2 31 097	NIEPSBACH	8,30	448	54	5561
07 2 31 100	OREROEFFLINGEN	7,44	249	33	5561
07 2 31 101	OBERSCHIEDWEILER	4,50	203	45	5561
07 2 31 103	OSANN-MONZEL	16,56	1 410	85	5561
07 2 31 104	PANTENBURG	4,97	288	58	5562
07 2 31 105	PIESPORT	19,65	2 187	111	5555
07 2 31 107	PLATTEN	7,06	631	89	5561
07 2 31 108	PLEIN	7,22	550	76	5561
07 2 31 110	REIL	12,18	1 315	108	5586
07 2 31 111	RIVENICH	7,77	656	84	5559
07 2 31 112	RORODT	3,41	92	27	5509
07 2 31 113	SALMTAL	14,00	1 922	137	5561
07 2 31 114	SCHLADT	4,96	143	29	5561
07 2 31 115	SCHOENBERG	5,09	220	43	5509
07 2 31 116	SCHWARZENBORN	5,13	49	10	5561
07 2 31 117	SEHLEM	11,26	777	69	5561
07 2 31 120	STARKENBURG	1,52	217	143	5581
07 2 31 122	TALLING	3,90	172	44	5509
07 2 31 123	THALFANG	19,44	1 426	73	5509
07 2 31 124	TRABEN-TRARBACH, STADT	31,34	6 241	199	5580
07 2 31 125	UERZIG	6,02	1 003	167	5564
07 2 31 126	VELDENZ	14,37	1 001	70	5551
07 2 31 127	WALLSCHEID	5,95	322	54	5562
07 2 31 132	WILLWERSCHIED	2,46	39	16	5561
07 2 31 133	WINTRICH	17,49	1 108	63	5551
07 2 31 134	WITTLICH, STADT	49,23	15 495	315	5560
07 2 31 136	ZELTINGEN-RACHTIG	16,95	2 509	148	5553
07 2 31 202	BREIT	4,00	247	62	5509
07 2 31 203	BUEDLICH	4,02	194	48	5509
07 2 31 204	HEIDENBURG	9,50	632	67	5509
07 2 31 206	LOETZBEUREN	10,20	406	40	5581
07 2 31 207	TRITTENHEIM	10,10	1 314	130	5559
07 2 31 501	IRMENACH	16,38	634	39	5581
07 2 31 502	MORBACH	122,14	9 327	76	5552
07 2 31 503	LANDSCHEID	30,14	2 051	68	5561
07 2 31	ZUSAMMEN:	1 177,16	106 941	91	X
07 2 32	BITBURG-PRUEM				
	SITZ: BITBURG, STADT				
07 2 32 001	AFFLEP	2,02	47	23	5529
07 2 32 002	ALSDORF	6,37	298	47	5521
07 2 32 003	ALTSCHIED	5,90	141	24	5521
07 2 32 004	AMMELDINGEN A. D. OUR	2,63	13	5	5529
07 2 32 005	AMMELDINGEN B. NEUERBURG	4,49	207	46	5529
07 2 32 006	AUW AN DER KYLL	0,96	178	185	5521
07 2 32 007	BADEM	9,16	814	89	5521
07 2 32 008	BAULER	6,04	127	21	5529
07 2 32 009	HAUSTERT	4,49	383	85	5521
07 2 32 010	BEILINGEN	4,33	352	81	5522
07 2 32 011	BERKOTH	3,53	118	33	5528
07 2 32 012	BERSCHIED	7,49	79	11	5529
07 2 32 013	HETTINGEN	7,27	1 102	152	5521
07 2 32 014	BICKENDORF	5,49	435	79	5521
07 2 32 015	BIERSDORF	2,97	465	157	5521
07 2 32 016	BIESDORF	5,48	322	59	5529
07 2 32 017	BIRTLINGEN	2,93	45	15	5520
07 2 32 018	BITBURG, STADT	47,45	10 833	228	5520
07 2 32 019	BOLLENDORF	13,30	1 473	111	5521
07 2 32 020	ERECHT	4,56	183	40	5521
07 2 32 021	BRIMINGEN	3,79	93	25	5521
07 2 32 022	BURG	2,73	24	9	5521
07 2 32 023	BURSCHEID	3,65	10	3	5528
07 2 32 024	DAHLEM	4,28	228	53	5521
07 2 32 025	DAUWELSHAUSEN	2,05	100	49	5529
07 2 32 026	DOCKENDORF	5,81	177	30	5521
07 2 32 027	DUELDORF	11,05	1 087	98	5521
07 2 32 028	ECHTERNACHERBRUECK	4,84	491	101	5521
07 2 32 029	ECHTERSCHAUSEN	2,49	129	52	5521
07 2 32 030	EHLENZ	5,95	429	72	5521
07 2 32 031	EMMELBAUM	2,69	81	30	5529
07 2 32 032	ENZEN	1,70	47	28	5521
07 2 32 033	ERNZEN	9,97	476	48	5521
07 2 32 034	ESSLINGEN	5,25	88	17	5521
07 2 32 035	ETTENDORF	1,74	26	15	5524
07 2 32 036	FEILSDORF	3,83	37	10	5521
07 2 32 037	FERSCHWEILER	7,43	931	125	5521
07 2 32 038	FISCHBACH-OBERRADEN	6,68	58	9	5529

## 2 GEMEINDEN IN SYSTEMATISCHER ORDNUNG MIT SCHLUESSELNUMMER, FLAECHE, WOHNBEVOELKERUNG, BEVOELKERUNGSDICHTE UND POSTLEITZAHL AM 31.12.1978

SCHLUESSEL- NUMMER	LAND, REG.-BEZIRK, KREIS, GEMEINDE	FLAECHE KM <sup>2</sup>	BEVOEL- KERUNG	BEV. DICHT JE KM <sup>2</sup>	POST- LEIT ZAHL
07 2 32 039	FLIESSEM	8,33	539	65	5521
07 2 32 040	GEICHLINGEN	5,31	304	57	5529
07 2 32 041	GEMUEND	2,85	30	11	5529
07 2 32 042	GENTINGEN	4,21	63	15	5529
07 2 32 043	GINDORF	6,56	355	54	5521
07 2 32 044	GONDORF	3,76	296	79	5521
07 2 32 045	HALSDORF	3,21	96	30	5521
07 2 32 046	HAMM	1,72	36	21	5521
07 2 32 047	HEILBACH	6,48	132	20	5529
07 2 32 048	HEILENBACH	7,81	110	14	5521
07 2 32 049	HERBSTMUEHLE	2,15	33	15	5529
07 2 32 050	HERFORST	3,77	727	193	5522
07 2 32 051	HERMESDORF	3,97	310	78	5521
07 2 32 052	HISEL	2,12	26	12	5521
07 2 32 053	HOLSTHUM	9,34	505	54	5521
07 2 32 054	HOMMENDINGEN	2,05	83	40	5529
07 2 32 055	HOSTEN	2,88	192	67	5521
07 2 32 056	HUETTEN	3,09	89	29	5529
07 2 32 057	HUETTERSCHIED	2,99	210	70	5521
07 2 32 058	HUETTINGEN A. D. KYLL	2,95	332	113	5521
07 2 32 059	HUETTINGEN BEI LAHR	4,41	151	34	5529
07 2 32 060	IDENHEIM	7,73	406	53	5521
07 2 32 061	IDESHEIM	6,73	403	60	5521
07 2 32 062	INGENDORF	3,32	162	49	5521
07 2 32 063	IRREL	7,06	1 178	167	5521
07 2 32 064	KARLSHAUSEN	7,09	360	51	5529
07 2 32 065	KASCHENBACH	4,45	59	13	5521
07 2 32 066	KEPPESHAUSEN	2,38	7	3	5529
07 2 32 067	KOERPERICH	19,14	1 005	53	5529
07 2 32 068	KOXHAUSEN	3,81	124	33	5529
07 2 32 069	KRUCHTEN	5,41	411	76	5529
07 2 32 070	KYLLBURG, STADT	4,62	1 138	246	5524
07 2 32 071	KYLLBURGWEILER	7,26	126	17	5524
07 2 32 072	LAHR	7,26	203	28	5529
07 2 32 073	LEIMBACH	2,96	77	26	5529
07 2 32 074	LIESSEM	2,99	84	28	5521
07 2 32 075	MALBERG	6,60	852	129	5524
07 2 32 076	MALBERGWEICH	10,16	331	33	5524
07 2 32 077	MECKEL	10,80	311	29	5521
07 2 32 078	MENNINGEN	3,42	170	50	5501
07 2 32 079	MESSERICH	6,53	392	60	5521
07 2 32 080	METTENDORF	15,04	1 028	68	5529
07 2 32 081	METTERICH	5,59	409	73	5521
07 2 32 082	MINDEN	3,78	242	64	5501
07 2 32 083	MUELBACH	1,56	107	69	5521
07 2 32 084	MUXERATH	4,54	70	15	5528
07 2 32 085	NASINGEN	2,38	43	18	5528
07 2 32 086	NATTENHEIM	6,91	380	55	5521
07 2 32 087	NEIDENBACH	9,37	786	84	5521
07 2 32 088	NEUERBURG, STADT	10,22	1 596	156	5528
07 2 32 089	NIEDERGECKLER	1,41	78	55	5529
07 2 32 090	NIEDERRADEN	2,60	65	33	5529
07 2 32 091	NIEDERSTEDEM	5,45	194	36	5521
07 2 32 092	NIEDERWEILER	4,58	91	20	5521
07 2 32 093	NIEDERWEIS	7,55	225	30	5521
07 2 32 094	NIEHL	1,99	65	33	5521
07 2 32 095	NUSBAUM	17,10	466	27	5529
07 2 32 096	OBERGECKLER	6,35	157	25	5529
07 2 32 097	OBERSTEDEM	4,48	97	22	5521
07 2 32 098	OBERWEILER	5,31	140	26	5521
07 2 32 099	OBERWEIS	9,70	520	54	5521
07 2 32 100	OLSDORF	3,15	130	41	5521
07 2 32 101	ORSFELD	5,18	180	35	5521
07 2 32 102	UTSCHEID	5,75	530	92	5529
07 2 32 103	PEFFINGEN	5,79	228	39	5521
07 2 32 104	PHILIPPSHEIM	0,89	108	121	5522
07 2 32 105	PICKLIESSEM	5,76	362	63	5521
07 2 32 106	PLASCHEID	3,38	72	21	5529
07 2 32 107	PREIST	6,48	724	112	5521
07 2 32 108	PRUEMZURLAY	3,83	329	86	5521
07 2 32 109	RITTERSDORF	11,83	877	74	5521
07 2 32 110	RODERSHAUSEN	5,36	241	45	5529
07 2 32 111	ROEHL	10,65	461	43	5521
07 2 32 112	ROTH AN DER OUR	1,91	191	100	5529
07 2 32 113	SANKT THOMAS	9,13	356	39	5524
07 2 32 114	SCHANKWEILER	6,56	210	32	5521
07 2 32 115	SCHARFBILLIG	4,82	78	16	5521
07 2 32 116	SCHAITENKORB	2,82	42	15	5529
07 2 32 117	SCHUEERN	6,51	81	12	5529
07 2 32 118	SCHLEID	6,18	394	64	5521
07 2 32 119	SEFFERN	4,92	335	68	5521
07 2 32 120	SEFFERWEICH	10,73	202	19	5521
07 2 32 121	SEVENIG BEI NEUERBURG	5,92	28	5	5529
07 2 32 122	SINSPALT	2,41	304	126	5529
07 2 32 123	SPEICHER	15,38	2 792	182	5522
07 2 32 124	STOCKEM	3,96	104	26	5521
07 2 32 125	SUELM	7,05	381	54	5521
07 2 32 126	TRIMPERT	2,19	222	101	5521
07 2 32 127	UEBEREISENBACH	2,44	43	18	5529
07 2 32 128	UPPERSHAUSEN	3,40	71	21	5528
07 2 32 129	USCH	1,33	78	59	5524
07 2 32 130	WALDHOF-FALKENSTEIN	3,37	32	9	5529
07 2 32 131	WALLENDORF	8,84	377	43	5529
07 2 32 132	WEIDINGEN	5,86	171	29	5521
07 2 32 133	WETTLINGEN	3,46	65	19	5521
07 2 32 134	WIERSDORF	4,28	170	40	5521
07 2 32 135	WILSECKER	4,53	185	41	5524

## 2 GEMEINDEN IN SYSTEMATISCHER ORDNUNG MIT SCHLUESSELNUMMER, FLAECHE, WOHNBEVOELKERUNG, BEVOELKERUNGSDICHTE UND POSTLEITZAHL AM 31.12.1978

SCHLUESSEL- NUMMER	LAND, REG.-BEZIRK, KREIS, GEMEINDE	FLAECHE KM <sup>2</sup>	BEVOEL- KERUNG	BEV. DICHT JE KM <sup>2</sup>	POST- LEIT ZAHL
07 2 32 136	WISSMANNSDORF	2,74	369	135	5521
07 2 32 137	WOLSFELD	9,26	585	63	5521
07 2 32 138	ZWEIFELSCHEID	1,81	77	43	5528
07 2 32 201	ARZFELD	19,39	1 070	55	5529
07 2 32 202	AUW BEI PRUEM	22,01	730	33	5541
07 2 32 203	BALESFELD	2,32	219	94	5541
07 2 32 206	BLEIALF	7,55	817	108	5541
07 2 32 207	BRANDSCHEID	16,20	345	21	5541
07 2 32 208	BUCHET	13,26	257	19	5541
07 2 32 209	BUEDESHEIM	13,54	514	38	5541
07 2 32 210	BURBACH	16,88	566	34	5541
07 2 32 211	PACKSCHEID	5,08	180	35	5523
07 2 32 212	DAHNER	17,31	413	24	5529
07 2 32 213	DALEIDEN	15,53	706	45	5529
07 2 32 214	DASBURG	4,82	315	65	5529
07 2 32 216	DINGDORF	3,81	106	28	5541
07 2 32 217	EILSCHEID	2,38	49	21	5523
07 2 32 218	EISENACH	6,31	382	61	5501
07 2 32 220	ESCHFELD	4,78	211	44	5541
07 2 32 221	EUSCHEID	3,68	118	32	5541
07 2 32 222	FEUERSCHEID	5,92	307	52	5541
07 2 32 223	FLERINGEN	8,50	333	39	5540
07 2 32 224	GIESDORF	3,56	130	37	5541
07 2 32 225	GILZEM	4,98	372	75	5501
07 2 32 226	GONDELSHEIM	24,06	754	31	5540
07 2 32 227	GONDENBRETT	23,04	498	22	5540
07 2 32 228	GRANDSDORF	7,10	311	44	5561
07 2 32 229	GROSSKAPPENBERG	6,31	190	30	5541
07 2 32 230	GROSSLANGENFELD	6,95	180	26	5541
07 2 32 231	HABSCHEID	17,56	569	32	5541
07 2 32 233	HARGARTEN	2,00	81	41	5523
07 2 32 234	HARSPELT	4,83	89	18	5541
07 2 32 236	HECKHUSCHEID	8,28	182	22	5541
07 2 32 238	HEISDORF	3,91	106	27	5541
07 2 32 240	HERZFELD	2,67	47	18	5541
07 2 32 245	IRRHAUSEN	7,14	239	33	5529
07 2 32 246	JUCKEN	6,17	199	32	5529
07 2 32 247	KESFELD	4,47	93	21	5541
07 2 32 248	KICKESHAUSEN	1,53	24	16	5529
07 2 32 249	KINZENBURG	1,21	55	45	5541
07 2 32 250	KLEINLANGENFELD	7,82	138	18	5541
07 2 32 253	KRAUTSCHEID	8,59	294	34	5529
07 2 32 254	LAMBERTSBERG	3,66	252	69	5523
07 2 32 255	LASCHEID	3,47	104	30	5541
07 2 32 256	LASEL	4,51	330	73	5541
07 2 32 258	LAUPERATH	5,77	128	22	5523
07 2 32 259	LEIDENBORN	5,57	164	29	5541
07 2 32 260	LICHTENBORN	11,36	421	37	5541
07 2 32 261	LIERFELD	1,71	69	40	5541
07 2 32 262	LUENEBACH	10,26	628	61	5541
07 2 32 263	LUETZKAMPEN	10,97	463	42	5541
07 2 32 264	MANDERSCHEID	4,26	42	10	5523
07 2 32 265	MASTHORN	4,53	72	16	5541
07 2 32 266	MATZERATH	4,31	86	20	5541
07 2 32 267	MAUEL	5,48	104	19	5523
07 2 32 269	MEPKESHAUSEN	4,25	14	3	5521
07 2 32 270	MERLSCHEID	3,52	49	14	5541
07 2 32 271	MUETZENICH	6,43	124	19	5541
07 2 32 272	NEUENDORF	5,71	103	18	5541
07 2 32 273	NEUHEILENBACH	0,96	233	243	5541
07 2 32 276	NIFDERLAUCH	0,79	48	61	5541
07 2 32 277	NIEDERPIERSCHEID	1,64	33	20	5523
07 2 32 279	NIMSHUSCHEID	5,06	285	56	5541
07 2 32 280	NIMSREULAND	4,43	84	19	5541
07 2 32 282	OPERKAIL	24,24	763	31	5561
07 2 32 283	OBERLASCHEID	9,31	182	20	5541
07 2 32 284	OBERLAUCH	3,64	63	17	5541
07 2 32 285	OPERPIERSCHEID	6,19	324	52	5523
07 2 32 287	OLMSCHEID	4,87	162	33	5529
07 2 32 288	OLZHEIM	16,23	341	21	5541
07 2 32 289	ORENHOFEN	12,05	1 278	106	5501
07 2 32 290	ORLENBACH	6,22	149	24	5541
07 2 32 291	PINTESFELD	1,89	38	20	5523
07 2 32 292	PITTENBACH	3,86	90	23	5541
07 2 32 293	PLUETSCHER	12,68	325	26	5541
07 2 32 294	PPEISCHEID	6,24	181	29	5529
07 2 32 295	PRONSFELD	15,45	818	53	5541
07 2 32 296	PRUEM, STADT	22,80	5 211	229	5540
07 2 32 297	REIFF	5,80	51	9	5541
07 2 32 298	REIPELDINGEN	4,76	90	19	5529
07 2 32 300	ROMMERSHEIM	16,95	602	36	5541
07 2 32 301	ROSCHEID	5,11	110	22	5541
07 2 32 302	ROTH BEI PRUEM	19,05	362	19	5541
07 2 32 304	SCHOENECKEN	13,35	1 811	136	5541
07 2 32 305	SCHWIRZHEIM	13,68	426	31	5541
07 2 32 306	SEINSFELD	6,70	226	34	5524
07 2 32 307	SEIWERATH	8,94	156	17	5541
07 2 32 308	SELLERICH	17,37	302	17	5541
07 2 32 309	SENGERICH	1,10	32	29	5541
07 2 32 310	SEVENIG (OUR)	4,84	94	19	5541
07 2 32 311	SPANGDAHLEM	13,43	891	66	5561
07 2 32 313	STEINBORN	11,29	239	21	5524
07 2 32 315	STRICKSCHEID	1,41	54	38	5541
07 2 32 318	WALLERSHEIM	14,51	706	49	5541
07 2 32 320	WATZERATH	4,62	317	69	5540
07 2 32 321	WAWERN	7,64	319	42	5541
07 2 32 322	WAXWEILER	5,91	1 116	189	5523



## 2 GEMEINDEN IN SYSTEMATISCHER ORDNUNG MIT SCHLUESSELNUMMER, FLAECHE, WOHNBEVOELKERUNG, BEVOELKERUNGSDICHTE UND POSTLEITZAHL AM 31.12.1978

SCHLUESSEL- NUMMER	LAND, REG.-BEZIRK, KREIS, GEMEINDE	FLAECHE KM <sup>2</sup>	BEVOEL- KERUNG	BEV. DICHT JE KM <sup>2</sup>	POST- LEIT ZAHL
07 2 32 327	WINRINGEN	2,55	78	31	5541
07 2 32 328	WINTERSCHIED	8,45	167	20	5541
07 2 32 329	WINTERSPELT	25,51	802	31	5541
07 2 32 331	ZENDSCHEID	2,35	136	58	5524
07 2 32 332	HERSDORF	12,85	375	29	5541
07 2 32 333	UETTFFELD	14,94	494	33	5541
07 2 32	ZUSAMMEN:	1 626,52	89 395	55	X
07 2 33	DAUN				
	SITZ: DAUN, STADT				
07 2 33 002	BASBERG	2,32	60	26	5531
07 2 33 003	BEINHAUSEN	2,63	79	30	5569
07 2 33 004	BERLINGEN	3,59	240	67	5531
07 2 33 005	BERNDORF	9,14	462	51	5531
07 2 33 006	BETTELDORF	3,31	255	77	5531
07 2 33 007	BIRGEL	6,53	470	72	5534
07 2 33 008	BLECKHAUSEN	6,32	346	55	5531
07 2 33 010	BOXBERG	5,64	196	35	5569
07 2 33 011	BROCKSCHEID	2,04	213	104	5569
07 2 33 014	DARSCHIED	5,80	530	91	5569
07 2 33 015	DAUN, STADT	46,56	6 570	141	5568
07 2 33 016	DEMERATH	10,51	271	26	5569
07 2 33 017	DEUESFELD	8,03	431	54	5531
07 2 33 018	DOCKWEILER	6,05	487	80	5569
07 2 33 019	DOHM-LAMMERSDORF	4,54	186	41	5533
07 2 33 020	DREIS-BRUECK	18,18	787	43	5569
07 2 33 021	ELLSCHIED	5,22	279	53	5569
07 2 33 022	ESCH	10,17	436	43	5531
07 2 33 023	FEUSDORF	4,42	474	107	5531
07 2 33 025	GEFELL	2,78	86	31	5569
07 2 33 026	GEROLSTEIN, STADT	64,29	6 755	105	5530
07 2 33 027	GILLENFELD	14,99	1 159	77	5569
07 2 33 028	GOENNERSDORF	5,18	463	89	5532
07 2 33 029	HILLESHEIM	20,63	2 302	112	5533
07 2 33 030	HINTERWEILER	5,32	258	48	5531
07 2 33 031	HOERSCHIED	4,04	123	30	5569
07 2 33 032	HOERSCHHAUSEN	2,38	128	54	5569
07 2 33 033	HOHENFELS-ESSINGEN	5,01	320	64	5531
07 2 33 034	IMMERATH	5,95	250	42	5569
07 2 33 035	JUENKERATH	10,10	1 719	170	5532
07 2 33 036	KALENBORN-SCHUEERN	7,34	364	50	5531
07 2 33 037	KATZWINKEL	3,85	125	32	5569
07 2 33 038	KERPEN (EIFEL)	8,22	508	62	5531
07 2 33 039	KIRCHWEILER	6,30	385	61	5531
07 2 33 040	KRADENBACH	1,73	106	61	5569
07 2 33 041	LISSENDORF	10,37	902	87	5534
07 2 33 042	MEHREN	12,95	1 096	85	5569
07 2 33 043	MEISBURG	7,05	277	39	5531
07 2 33 046	MUECKELN	4,73	218	46	5569
07 2 33 048	NEICHEN	2,95	114	39	5569
07 2 33 049	NERDLEN	4,45	155	35	5568
07 2 33 050	NEROTH	7,24	887	123	5531
07 2 33 052	NIEDERSTADTFELD	9,13	449	49	5531
07 2 33 053	OBEBETTINGEN	6,17	621	101	5531
07 2 33 054	OBEREHE-STROEICH	10,30	312	30	5531
07 2 33 055	OBERSTADTFELD	10,21	552	54	5531
07 2 33 056	PELM	10,07	871	86	5531
07 2 33 058	ROCKESKYL	5,88	238	40	5531
07 2 33 060	SALM	9,09	350	39	5531
07 2 33 061	SARMERSBACH	5,20	177	34	5569
07 2 33 062	SAXLER	1,82	91	50	5569
07 2 33 063	SCHALKENMEHREN	10,40	494	48	5569
07 2 33 064	SCHOENBACH	4,67	218	47	5569
07 2 33 065	SCHUTZ	9,04	155	17	5531
07 2 33 067	STEINEBERG	2,93	198	68	5569
07 2 33 068	STEININGEN	7,60	181	24	5569
07 2 33 070	STROHN	8,60	498	58	5569
07 2 33 071	STROTZBUESCH	6,45	374	58	5569
07 2 33 074	UDLER	6,30	262	42	5569
07 2 33 075	UEDERSDORF	17,46	959	55	5569
07 2 33 076	UEXHEIM	30,99	1 494	48	5531
07 2 33 077	UTZERATH	5,70	236	41	5569
07 2 33 079	WALLENBORN	8,23	436	53	5531
07 2 33 080	WALSDORF	10,82	765	71	5531
07 2 33 081	WEIDENBACH	10,73	334	31	5531
07 2 33 082	WEIERSBACH	2,40	141	59	5568
07 2 33 083	WIESBAUM	15,19	514	34	5531
07 2 33 084	WINKEL (EIFEL)	6,69	166	25	5569
07 2 33 201	ARBACH	4,39	175	40	5441
07 2 33 202	BEREBORN	2,57	115	45	5441
07 2 33 203	BERENBACH	3,15	173	55	5441
07 2 33 204	BIPRESBORN	20,87	1 302	62	5531
07 2 33 205	BODENBACH	4,78	236	49	5489
07 2 33 206	BONGARD	6,64	220	33	5489
07 2 33 207	BORLER	4,54	108	24	5489
07 2 33 208	BRUECKTAL	2,42	67	28	5489
07 2 33 209	DENSBOERN	14,46	642	44	5531
07 2 33 210	DREES	4,11	172	42	5489
07 2 33 211	DUPPACH	10,28	285	28	5541
07 2 33 212	GELENBERG	3,96	97	24	5489
07 2 33 213	GUNDERATH	1,29	87	67	5441
07 2 33 214	HALLSCHLAG	12,74	448	35	5541
07 2 33 215	HOECHSTBERG	4,85	344	71	5441
07 2 33 216	HORPERATH	2,40	115	48	5441

## 2 GEMEINDEN IN SYSTEMATISCHER ORDNUNG MIT SCHLUESSELNUMMER, FLAECHE, WOHNBEVOELKERUNG, BEVOELKERUNGSDICHTE UND POSTLEITZAHL AM 31.12.1978

SCHLUESSEL- NUMMER	LAND, REG.-BEZIRK, KREIS, GEMEINDE	FLAECHE KM <sup>2</sup>	BEVOEL- KERUNG	BEV. DICHT JE KM <sup>2</sup>	POST- LEIT ZAHL
07 2 33 217	KAPERICH	2,69	187	70	5441
07 2 33 218	KELBERG	24,61	1 384	56	5489
07 2 33 219	KERSCHENBACH	6,87	135	20	5531
07 2 33 220	KIRSCHACH	3,42	94	27	5489
07 2 33 221	KOETTERICHEN	1,31	73	56	5441
07 2 33 222	KOLVERATH	2,46	167	68	5441
07 2 33 223	KOPP	8,40	187	22	5531
07 2 33 224	LIRSTAL	5,26	234	44	5441
07 2 33 225	MANNEBACH	7,34	244	33	5441
07 2 33 226	MOSBRUCH	3,39	184	54	5441
07 2 33 227	MUERLENBACH	21,63	823	38	5531
07 2 33 228	NITZ	1,08	53	49	5441
07 2 33 229	NOHN	11,08	429	39	5531
07 2 33 230	OBERELZ	5,55	166	30	5441
07 2 33 232	ORMONT	12,44	400	32	5541
07 2 33 233	REIMERATH	2,54	73	29	5489
07 2 33 234	PETTERATH	5,50	325	59	5441
07 2 33 235	REUTH	7,15	220	31	5541
07 2 33 236	SASSEN	3,33	105	32	5441
07 2 33 237	SCHEID	5,49	116	21	5541
07 2 33 239	SCHUELLEP	4,36	362	83	5531
07 2 33 240	STADTKYLL	20,84	1 105	53	5531
07 2 33 241	STEFFELN	20,91	591	28	5541
07 2 33 242	UERSFELD	4,25	550	129	5441
07 2 33 243	UESS	1,49	62	42	5441
07 2 33 244	WELCHERATH	3,18	144	45	5489
07 2 33	ZUSAMMEN:	910,94	55 557	61	X
07 2 35	TRIEP-SAARBURG				
	SITZ: TRIER, STADT				
07 2 35 001	AACH	6,95	1 153	166	5501
07 2 35 002	AYL	7,63	1 020	134	5511
07 2 35 003	BALDRINGEN	1,76	171	97	5504
07 2 35 004	BEKOND	3,64	632	174	5559
07 2 35 005	BESCHIED	7,62	338	44	5509
07 2 35 008	BEUREN (HOCHWALD)	18,51	1 032	56	5509
07 2 35 010	BONERATH	4,25	239	56	5501
07 2 35 014	DAMFLOS	5,31	665	125	5509
07 2 35 015	DETZEM	5,56	551	99	5559
07 2 35 019	ENSCH	6,90	467	68	5559
07 2 35 021	FARSCHWEILER	7,45	693	93	5501
07 2 35 022	FELL	15,67	2 081	133	5559
07 2 35 025	FISCH	6,88	257	37	5510
07 2 35 026	FOEHREN	9,73	2 318	238	5559
07 2 35 027	FRANZENHEIM	6,44	341	53	5501
07 2 35 028	FREUDENBURG	10,83	1 510	139	5511
07 2 35 030	GEISFELD	8,87	538	61	5509
07 2 35 033	GREIMERATH	12,11	1 056	87	5501
07 2 35 035	GRIMBURG	10,18	490	48	5509
07 2 35 036	GUSENBURG	7,36	1 047	142	5509
07 2 35 037	GUSTERATH	4,41	1 814	411	5501
07 2 35 038	GUTWEILER	2,51	595	237	5501
07 2 35 040	HEDDERT	4,90	215	44	5509
07 2 35 043	HENTERN	6,15	325	53	5504
07 2 35 044	HERL	2,83	243	86	5501
07 2 35 045	HEPMEKEIL, STADT	30,86	5 497	178	5508
07 2 35 046	HINZENBURG	2,87	194	68	5501
07 2 35 047	HINZERT-PELERT	4,85	322	66	5509
07 2 35 048	HOCKWEILER	2,08	160	77	5501
07 2 35 050	HOLZERATH	6,76	328	49	5501
07 2 35 051	IGEL	7,27	1 514	208	5501
07 2 35 052	IRSCH	15,21	1 459	96	5511
07 2 35 055	KANZEM	4,32	474	110	5511
07 2 35 056	KASEL	4,54	1 179	260	5501
07 2 35 057	KASTEL-STAADT	5,17	416	80	5511
07 2 35 058	KELL	28,26	1 661	59	5509
07 2 35 060	KENN	3,81	2 211	580	5559
07 2 35 062	KIRP	19,28	788	41	5511
07 2 35 063	KLUESSEERATH	11,58	1 197	103	5559
07 2 35 067	KOEWERICH	2,40	340	142	5559
07 2 35 068	KONZ, STADT	44,56	14 313	321	5503
07 2 35 069	KOPDEL	16,42	2 402	146	5501
07 2 35 070	KORLINGEN	2,08	711	342	5501
07 2 35 072	LAMPADEN	8,16	525	64	5501
07 2 35 073	LANGSUR	12,18	1 583	130	5501
07 2 35 074	LEIWEN	12,71	1 583	125	5559
07 2 35 077	LONGEN	0,97	93	96	5559
07 2 35 078	LONGUICH	8,92	1 187	133	5559
07 2 35 080	LORSCHIED	5,09	457	90	5501
07 2 35 081	MANDERN	23,96	903	38	5509
07 2 35 082	MANNEDACH	6,02	309	51	5511
07 2 35 083	MEHRING	22,38	1 881	84	5559
07 2 35 085	MERTESDORF	6,46	1 318	204	5501
07 2 35 090	MORSCHIED	5,48	702	128	5501
07 2 35 091	NAURATH (EIFEL)	5,18	347	67	5559
07 2 35 092	NAURATH (WALD)	5,58	172	31	5509
07 2 35 093	NEUHUETTEN	10,49	831	79	5509
07 2 35 094	NEWEL	16,63	1 795	108	5501
07 2 35 095	NITTEL	16,94	1 593	94	5511
07 2 35 096	OBERBILLIG	5,49	768	140	5501
07 2 35 098	OCKFEN	2,41	492	204	5511
07 2 35 100	OLLMUTH	3,95	140	35	5501
07 2 35 101	ONSDORF	3,41	178	52	5511
07 2 35 103	OSBURG	32,95	1 531	46	5501

## 2 GEMEINDEN IN SYSTEMATISCHER ORDNUNG MIT SCHLUESSELNUMMER, FLAECHE, WOHNBEVOELKERUNG, BEVOELKERUNGSDICHTE UND POSTLEITZAHL AM 31.12.1978

SCHLUESSEL NUMMER	LAND, REG.-BEZIRK, KREIS, GEMEINDE	FLAECHE KM <sup>2</sup>	BEVOEL- KERUNG	BEV. DICHT JE KM <sup>2</sup>	POST- LEIT ZAHL
07 2 35 104	PALZEM	21,79	1 256	58	5510
07 2 35 105	PASCHEL	4,30	172	40	5504
07 2 35 106	PELLINGEN	7,21	833	116	5501
07 2 35 107	PLUWIG	4,87	1 062	218	5501
07 2 35 108	POELICH	3,25	306	94	5559
07 2 35 111	RALINGEN	27,92	1 779	64	5501
07 2 35 112	RASCHEID	8,05	522	65	5509
07 2 35 114	REINSFELD	19,77	1 964	99	5509
07 2 35 115	RIOL	6,24	814	130	5559
07 2 35 116	RIVERIS	2,08	281	135	5501
07 2 35 118	SAARBURG, STADT	20,36	5 824	286	5510
07 2 35 119	SCHILLINGEN	19,58	1 238	63	5509
07 2 35 120	SCHLEICH	1,60	242	151	5559
07 2 35 122	SCHODEN	5,09	504	99	5511
07 2 35 123	SCHOEMERICH	2,46	145	59	5504
07 2 35 124	SCHOENDORF	10,03	744	74	5501
07 2 35 125	SCHWEICH	31,25	5 357	171	5558
07 2 35 126	SERRIG	17,58	1 335	76	5512
07 2 35 129	SOMMERAU	1,04	78	75	5501
07 2 35 131	TAREN-RODT	16,17	993	61	5511
07 2 35 132	TAWERN	10,10	2 061	204	5513
07 2 35 133	TEMMELS	6,72	548	82	5511
07 2 35 134	THOERNICH	2,50	159	64	5559
07 2 35 135	THOMM	4,48	842	188	5501
07 2 35 136	TRASSEM	7,72	846	110	5511
07 2 35 137	TRIERWEILER	18,41	2 090	114	5501
07 2 35 140	VIERHERRENBORN	8,57	214	25	5504
07 2 35 141	WALDRACH	12,45	2 068	166	5501
07 2 35 142	WALDWEILER	11,08	837	76	5509
07 2 35 143	WASSERLIESCH	7,60	1 789	235	5505
07 2 35 144	WAHERN	5,28	577	109	5511
07 2 35 146	WELLEN	3,25	656	202	5511
07 2 35 148	WILTINGEN	16,03	1 293	81	5511
07 2 35 149	WINCHERINGEN	18,81	1 406	75	5511
07 2 35 151	ZEMMER	24,24	2 814	116	5506
07 2 35 152	ZERF	28,87	1 443	50	5504
07 2 35 153	ZUESCH	8,03	700	87	5509
07 2 35 154	MERZKIRCHEN	18,22	647	36	5510
07 2 35 501	WELSCHBILLIG	37,13	2 731	74	5501
07 2 35	ZUSAMMEN:	1 092,26	122 515	112	X
07 2	ZUSAMMEN:	4 923,96	471 195	96	X
07 3	REG.-BEZ. RHEINHESSEN-PFALZ				
07 3 11 000	FRANKENTHAL (PFALZ), STADT	43,98	43 514	989	6710
07 3 12 000	KAISERSLAUTERN, STADT	139,66	99 427	712	6750
07 3 13 000	LANDAU IN DER PFALZ, STADT	83,00	36 698	442	6740
07 3 14 000	LUDWIGSHAFEN AM RHEIN, STADT	77,82	161 854	2 080	6700
07 3 15 000	MAINZ, STADT	97,71	184 416	1 887	6500
07 3 16 000	NEUSTADT AN DER WEINSTRASSE, STADT	117,12	50 400	430	6730
07 3 17 000	PIRMASENS, STADT	61,08	51 019	835	6780
07 3 18 000	SPEYER, STADT	42,57	43 752	1 028	6720
07 3 19 000	WORMS, STADT	108,74	73 710	678	6520
07 3 20 000	ZWEIBRUECKEN, STADT	70,67	35 244	499	6660
07 3 31	ALZEY-WORMS				
	SITZ: ALZEY, STADT				
07 3 31 001	ALBIG	10,22	1 266	124	6509
07 3 31 002	ALSHEIM	15,54	2 433	157	6526
07 3 31 003	ALZEY, STADT	35,22	15 405	437	6508
07 3 31 004	ARMSHEIM	10,07	1 414	140	6509
07 3 31 005	BECHENHEIM	2,55	392	154	6509
07 3 31 006	BECHTHEIM	13,34	1 676	126	6521
07 3 31 007	BECHTOLSHEIM	10,65	1 349	127	6509
07 3 31 008	BERMERSHEIM VOR DER HOEHE	2,86	252	88	6509
07 3 31 009	BERMERSHEIM	2,32	238	103	6525
07 3 31 010	BIEBELNHEIM	6,20	534	86	6509
07 3 31 011	HOCHBORN	3,56	376	106	6509
07 3 31 012	BORNHEIM	4,46	480	108	6509
07 3 31 014	DINTESHEIM	1,96	138	70	6509
07 3 31 015	DITTELSHEIM-HESSLOCH	13,85	1 726	125	6521
07 3 31 017	ECKELSHEIM	4,92	459	93	6551
07 3 31 018	EICH	21,02	2 497	119	6521
07 3 31 019	ENSHEIM	3,93	390	99	6508
07 3 31 020	EPPELSHEIM	5,56	870	156	6509
07 3 31 021	ERBES-BUEDESHEIM	10,16	922	91	6509
07 3 31 022	ESSELBORN	4,10	241	59	6509
07 3 31 023	FLOERSHEIM-DALSHEIM	12,71	2 363	186	6521
07 3 31 024	FLOMBORN	7,94	664	84	6509
07 3 31 025	FLONHEIM	14,96	1 931	129	6509
07 3 31 026	FRAMERSHEIM	9,31	1 309	141	6509
07 3 31 027	FREIMERSHEIM	6,40	437	68	6509
07 3 31 028	FRETENHEIM	2,74	142	52	6521

## 2 GEMEINDEN IN SYSTEMATISCHER ORDNUNG MIT SCHLUESSELNUMMER, FLAECHE, WOHNBEVOELKERUNG, BEVOELKERUNGSDICHTE UND POSTLEITZAHL AM 31.12.1978

SCHLUESSEL- NUMMER	LAND, REG.-BEZIRK, KREIS, GEMEINDE	FLAECHE KM <sup>2</sup>	BEVOEL- KERUNG	BEV. DICHT JE KM <sup>2</sup>	POST- LEIT ZAHL
07 3 31 029	GABSHEIM	8,10	541	67	6509
07 3 31 030	GAU-BICKELHEIM	7,99	1 399	175	6551
07 3 31 031	GAU-HEPPENHEIM	5,53	425	77	6509
07 3 31 032	GAU-ODERNHEIM	18,27	2 390	131	6509
07 3 31 033	GAU-WEINHEIM	3,91	454	116	6551
07 3 31 034	GIMESHEIM	17,62	3 295	187	6521
07 3 31 035	GUMESHEIM	3,34	211	63	6556
07 3 31 036	GUNDERSHEIM	8,63	1 460	169	6521
07 3 31 037	GUNDHEIM	4,60	821	178	6521
07 3 31 038	HAMM	7,89	1 938	246	6521
07 3 31 039	HANGEN-WEISHEIM	4,60	358	78	6509
07 3 31 041	HOHEN-SUELZEN	3,78	573	152	6521
07 3 31 042	KETTENHEIM	3,47	257	74	6509
07 3 31 043	LONSHEIM	4,53	407	90	6509
07 3 31 044	MAUCHENHEIM	6,87	844	123	6719
07 3 31 045	METTENHEIM	6,41	936	146	6521
07 3 31 046	MOELSHEIM	4,62	677	147	6521
07 3 31 047	MOERSTADT	5,62	618	110	6521
07 3 31 048	MONSHEIM	9,61	2 131	222	6521
07 3 31 049	MONZERNHEIM	3,95	500	127	6509
07 3 31 050	NACK	5,56	554	100	6509
07 3 31 051	NIEDER-WIESEN	4,90	597	122	6509
07 3 31 052	OBBER-FLOEPSHEIM	10,24	894	87	6509
07 3 31 053	OFFENHEIM	13,87	421	30	6509
07 3 31 054	OFFSTEIN	5,64	1 435	254	6521
07 3 31 055	OSTHOFEN, STADT	18,63	6 188	332	6522
07 3 31 056	PAPTENHEIM	8,42	953	113	6501
07 3 31 058	SAULHEIM	18,94	4 701	248	6501
07 3 31 059	SCHORNSHEIM	8,92	1 272	143	6509
07 3 31 060	SIEFERSHEIM	6,28	764	122	6551
07 3 31 061	SPIESHEIM	7,32	705	96	6509
07 3 31 062	STEIN-BOCKENHEIM	5,55	549	99	6551
07 3 31 063	SULZHEIM	6,07	654	108	6501
07 3 31 064	UDENHEIM	8,03	840	105	6501
07 3 31 065	VENDERSHEIM	4,17	401	96	6551
07 3 31 066	WACHENHEIM	3,55	534	150	6521
07 3 31 067	WAHLHEIM	3,27	443	135	6509
07 3 31 068	WALLERTHEIM	8,09	1 179	146	6551
07 3 31 070	WENDELSHEIM	12,57	929	74	6509
07 3 31 071	WESTHOFEN	14,73	2 495	169	6525
07 3 31 072	WOELLSTEIN	12,00	2 627	219	6556
07 3 31 073	WOERRSTADT	16,75	5 530	330	6501
07 3 31 075	WONSHEIM	8,79	636	72	6551
07 3 31	ZUSAMMEN:	588,18	95 440	162	X
07 3 32	BAD DUERKHEIM				
	SITZ: BAD DUERKHEIM, STADT				
07 3 32 001	ALTLEININGEN	11,46	1 912	167	6719
07 3 32 002	BAD DUERKHEIM, STADT	102,65	15 803	154	6702
07 3 32 003	BATTENBERG (PFALZ)	5,86	416	71	6719
07 3 32 004	BISSERSHEIM	2,57	385	150	6719
07 3 32 005	BOBENHEIM A. BERG	6,33	642	101	6719
07 3 32 006	BOCKENHEIM AN DER WEINSTRASSE	11,24	2 064	184	6719
07 3 32 007	CARLSBERG	7,02	2 734	389	6719
07 3 32 008	DACKENHEIM	3,33	295	89	6719
07 3 32 009	DEIDESHEIM, STADT	26,58	3 142	118	6705
07 3 32 010	DIRMSTEIN	14,67	2 402	164	6711
07 3 32 012	EBERTSHEIM	5,29	1 167	221	6719
07 3 32 013	ELLERSTADT	6,34	1 841	290	6701
07 3 32 014	ELMSTEIN	75,69	2 916	39	6731
07 3 32 015	ERPOLZHEIM	3,60	906	252	6701
07 3 32 016	ESTHAL	15,51	1 623	105	6731
07 3 32 017	FORST AN DER WEINSTRASSE	3,60	601	167	6701
07 3 32 018	FRANKENECK	4,76	929	195	6731
07 3 32 019	FREINSHEIM	13,61	3 582	263	6713
07 3 32 020	FRIEDELSCHEIM	4,16	1 162	279	6701
07 3 32 021	GEROLSHEIM	4,81	1 350	281	6711
07 3 32 022	GOENNHEIM	6,54	1 200	183	6701
07 3 32 023	GROSSKARLBACH	5,26	872	166	6711
07 3 32 024	GRUENSTADT, STADT	18,09	10 727	593	6718
07 3 32 025	HASSLOCH	39,97	17 548	439	6733
07 3 32 026	HERXHEIM A. BERG	4,34	481	111	6719
07 3 32 027	HETTENLEIDELHEIM	5,13	3 060	596	6719
07 3 32 028	KALLSTADT	6,58	996	151	6701
07 3 32 029	KINDENHEIM	8,96	858	96	6719
07 3 32 030	KIRCHHEIM AN DER WEINSTRASSE	7,76	1 509	194	6719
07 3 32 031	KLEINKARLPACH	3,52	712	202	6719
07 3 32 032	LAMBRECHT (PFALZ), STADT	8,32	4 359	524	6734
07 3 32 033	LAUMERSHEIM	4,86	740	152	6711
07 3 32 034	LINDENBERG	3,79	1 305	344	6731
07 3 32 035	MECKENHEIM	15,05	2 483	165	6701
07 3 32 036	MERTESHEIM	2,20	327	149	6719
07 3 32 037	NEIDENFELS	6,59	1 132	172	6731
07 3 32 038	NEULEININGEN	9,14	699	76	6719
07 3 32 039	NIEDERKIRCHEN B. DEIDESHEIM	3,74	1 815	485	6701
07 3 32 040	OBERSUELZEN	3,52	391	111	6719
07 3 32 041	OBRIGHEIM (PFALZ)	10,82	2 477	229	6719
07 3 32 042	QUIRNHEIM	4,45	562	126	6719
07 3 32 043	RUPPERTSBERG	8,10	1 196	148	6701
07 3 32 044	TIEFENTHAL	4,15	631	152	6719
07 3 32 046	WACHENHEIM AN DER WEINSTRASSE, STADT	24,98	4 158	166	6706
07 3 32 047	WATTENHEIM	12,49	1 506	121	6719
07 3 32 048	WEIDENTHAL	14,49	2 254	156	6731
07 3 32 049	WEISENHEIM A. BERG	9,20	1 452	158	6719

## 2 GEMEINDEN IN SYSTEMATISCHER ORDNUNG MIT SCHLUESSELNUMMER, FLAECHE, WOHNBEVOELKERUNG, BEVOELKERUNGSDICHTE UND POSTLEITZAHL AM 31.12.1978

SCHLUESSEL- NUMMER	LAND, REG.-BEZIRK, KREIS, GEMEINDE	FLAECHE KM <sup>2</sup>	BEVOEL- KERUNG	BEV. DICHTHE JE KM <sup>2</sup>	POST- LEIT ZAHL
07 3 32 050	WEISENHEIM A. SAND	13,70	4 017	293	6714
07 3 32	ZUSAMMEN:	594,82	115 339	194	X
07 3 33	DONNERSBERGKREIS				
	SITZ: KIRCHHEIMBOLANDEN, STADT				
07 3 33 001	ALBISHEIM (PFRIMM)	10,74	1 300	121	6719
07 3 33 002	ALSENBRUECK-LANGMEIL	7,70	636	83	6751
07 3 33 003	ALSENZ	12,88	1 766	137	6762
07 3 33 004	BAYERFELD-STECKWEILER	8,61	543	63	6761
07 3 33 005	BENNHAUSEN	1,50	107	71	6761
07 3 33 006	BIEDESHEIM	6,32	528	84	6719
07 3 33 007	BISCHHEIM	6,57	560	85	6719
07 3 33 008	BISTERSCHIED	5,16	267	52	6760
07 3 33 009	BOERRSTADT	15,11	862	57	6751
07 3 33 010	BOLANDEN	17,44	1 643	94	6719
07 3 33 011	BPEUNIGWEILER	3,24	291	90	6751
07 3 33 012	BUBENHEIM	2,94	325	111	6719
07 3 33 013	DANNENFELS	15,79	876	55	6761
07 3 33 014	DIELKIRCHEN	8,10	572	71	6761
07 3 33 015	DOEPNBACH	4,21	550	131	6761
07 3 33 016	DOERRMOSCHEL	2,88	189	66	6761
07 3 33 017	DRISEN	9,05	771	85	6761
07 3 33 018	EINSELTHUM	5,51	517	94	6719
07 3 33 019	EISENBERG (PFALZ), STADT	18,70	7 738	414	6719
07 3 33 020	FALKENSTEIN	7,48	231	31	6761
07 3 33 021	FINKENBACH-GERSWEILER	7,73	406	53	6761
07 3 33 022	GAUERSHEIM	5,25	578	110	6719
07 3 33 023	GAUGREHWEILER	9,93	513	52	6761
07 3 33 024	GEHRWEILER	4,09	381	93	6751
07 3 33 025	GERBACH	7,32	625	85	6761
07 3 33 026	GOELLHEIM	18,02	2 802	155	6719
07 3 33 027	GONBACH	2,92	316	108	6751
07 3 33 028	GUNDERSWEILER	10,45	502	48	6751
07 3 33 030	HOERINGEN	10,74	497	46	6751
07 3 33 031	ILBESHEIM	6,13	441	72	6719
07 3 33 032	IMMESHEIM	2,99	171	57	6719
07 3 33 033	IMSBACH	8,89	877	99	6761
07 3 33 034	IMSWEILER	10,00	596	60	6761
07 3 33 035	JAKOBWEILER	2,40	209	87	6761
07 3 33 036	KALKOFEN	1,83	260	142	6761
07 3 33 037	KATZENBACH	6,06	499	82	6760
07 3 33 038	KERZENHEIM	17,93	2 071	116	6719
07 3 33 039	KIRCHHEIMBOLANDEN, STADT	26,36	5 845	222	6719
07 3 33 040	KRIEGSFELD	26,50	1 139	43	6761
07 3 33 041	LAUTERSHEIM	3,72	462	124	6719
07 3 33 042	LOHNSFELD	6,89	642	93	6751
07 3 33 043	MANNWEILER-COELLN	4,90	437	89	6761
07 3 33 044	MARIANTHAL/PFALZ	6,88	280	41	6761
07 3 33 045	MARNHEIM	9,94	1 460	147	6719
07 3 33 046	MOERSFELD	5,25	387	74	6761
07 3 33 047	MORSCHHEIM	6,51	445	68	6719
07 3 33 048	MUENCHWEILER A. D. ALSENZ	7,13	1 049	147	6751
07 3 33 049	MUENSTERAPPEL	6,33	531	84	6761
07 3 33 050	NIEDERHAUSEN A. D. APPEL	5,46	312	57	6761
07 3 33 051	NIEDERMOSCHEL	6,59	476	72	6761
07 3 33 053	OBERHAUSEN A. D. APPEL	3,32	213	64	6761
07 3 33 054	OBERMOSCHEL, STADT	10,15	1 160	114	6763
07 3 33 055	OBERNORDF	2,82	291	103	6762
07 3 33 056	OBERVIESEN	1,53	449	293	6719
07 3 33 057	ORBIS	5,68	438	77	6719
07 3 33 058	OTTERSHEIM	2,74	260	95	6719
07 3 33 059	POTZBACH	3,99	272	68	6751
07 3 33 060	RAMSEN	27,08	1 856	69	6719
07 3 33 061	RANSWEILER	4,80	329	69	6761
07 3 33 062	RITTERSHEIM	3,96	154	39	6719
07 3 33 063	ROCKENHAUSEN, STADT	25,62	4 652	182	6760
07 3 33 064	RUESSINGEN	4,84	405	84	6719
07 3 33 065	RUPPERTSECKEN	9,38	370	39	6761
07 3 33 066	SANKT ALBAN	5,46	305	56	6761
07 3 33 067	SCHIERSFELD	7,05	300	43	6761
07 3 33 068	SCHOENBORN	2,61	151	58	6760
07 3 33 069	SCHWEISWEILER	4,78	312	65	6761
07 3 33 071	SIPPERSFELD	13,20	935	71	6751
07 3 33 072	SITTERS	2,63	128	49	6763
07 3 33 073	STAHLBERG	2,59	234	90	6761
07 3 33 074	STANDENBUEHL	1,25	191	153	6761
07 3 33 075	STEINBACH AM DONNERSBERG	4,40	659	150	6761
07 3 33 076	STETTEN	6,54	502	77	6719
07 3 33 077	TESCHENMOSCHEL	3,73	156	42	6761
07 3 33 078	UNKENBACH	5,13	237	46	6761
07 3 33 079	WALDGREHWEILER	7,75	274	35	6761
07 3 33 080	WARTENBERG-ROHRBACH	4,47	343	77	6751
07 3 33 081	WEITERSWEILER	4,52	280	62	6761
07 3 33 082	WINNWEILER	10,10	2 758	273	6752
07 3 33 083	WINTERBORN	8,46	190	22	6761
07 3 33 084	WUERZWEILER	2,33	220	94	6761
07 3 33 201	RATHSKIRCHEN	5,12	227	44	6759
07 3 33 202	REICHSTHAL	2,17	118	54	6759
07 3 33 203	SELEEN	3,16	195	62	6759
07 3 33 501	ZELLERTAL	6,94	1 095	158	6719
07 3 33	ZUSAMMEN:	645,37	66 140	102	X

## 2 GEMEINDEN IN SYSTEMATISCHER ORDNUNG MIT SCHLUESSELNUMMER, FLAECHE, WOHNBEVOELKERUNG, BEVOELKERUNGSDICHTE UND POSTLEITZAHL AM 31.12.1978

SCHLUESSEL- NUMMER	LAND, REG.-BEZIRK, KREIS, GEMEINDE	FLAECHE KM <sup>2</sup>	BEVOEL- KERUNG	BEV. DICHT JE KM <sup>2</sup>	POST- LEIT ZAHL
07 3 34	GERMERSHEIM				
	SITZ: GERMERSHEIM, STADT				
07 3 34 001	BELLHEIM	20,43	6 697	328	6729
07 3 34 002	BERG (PFALZ)	6,74	2 009	298	6729
07 3 34 003	HUECHELBERG	100,26	903	9	6729
07 3 34 004	ERLENBACH BEI KANDEL	5,46	628	115	6741
07 3 34 005	FRECKENFELD	11,13	1 247	112	6749
07 3 34 006	FREISBACH	4,97	659	133	6721
07 3 34 007	GERMERSHEIM, STADT	21,31	12 890	605	6728
07 3 34 008	HAGENBACH	15,85	4 252	268	6729
07 3 34 009	HATZENBUEHL	7,77	2 336	301	6729
07 3 34 011	HOERDT	18,49	2 076	112	6729
07 3 34 012	JOCKGRIM	11,07	5 052	456	6729
07 3 34 013	KANDEL, STADT	26,72	7 313	274	6744
07 3 34 014	KNITTELSHEIM	6,37	682	107	6741
07 3 34 015	KUHARDT	4,89	1 561	319	6729
07 3 34 016	LEIMERSHEIM	12,97	2 158	166	6729
07 3 34 017	LINGENFELD	15,31	3 817	249	6722
07 3 34 018	LUSTADT	23,76	2 851	120	6723
07 3 34 019	MAXIMILIANSAU	10,47	5 981	571	6729
07 3 34 020	MINFELD	8,40	1 440	171	6741
07 3 34 021	NEUBURG A. RHEIN	8,25	2 618	317	6729
07 3 34 022	NEUPOTZ	7,54	1 548	205	6729
07 3 34 023	OTTERSHEIM BEI LANDAU	7,89	1 428	181	6741
07 3 34 024	RHEINZABERN	12,39	3 413	275	6729
07 3 34 025	RUELZHEIM	16,61	5 867	353	6729
07 3 34 026	SCHADT	4,93	1 670	339	6749
07 3 34 027	SCHIEFENHARDT	1,81	540	298	6729
07 3 34 028	SCHWEGENHEIM	12,26	2 169	177	6721
07 3 34 030	STEINWEILER	11,87	1 574	133	6741
07 3 34 031	VOLLMERSWEILER	2,18	163	75	6749
07 3 34 032	WEINGARTEN (PFALZ)	6,67	1 301	195	6721
07 3 34 033	WESTHEIM (PFALZ)	7,21	1 174	163	6721
07 3 34 034	WINDEN	3,20	757	237	6741
07 3 34 035	WOERTH A. RHEIN, STADT	19,23	9 144	476	6729
07 3 34 036	ZEISKAM	8,86	1 842	208	6721
07 3 34	ZUSAMMEN:	463,27	99 760	215	X
07 3 35	KAISERSLAUTERN				
	SITZ: KAISERSLAUTERN, STADT				
07 3 35 002	FANN	12,95	2 139	165	6791
07 3 35 003	BRUCHMUEHLBACH-FIESAU	26,85	6 755	252	6793
07 3 35 004	ENKENBACH-ALSENGORN	30,02	7 113	237	6753
07 3 35 005	ERZENHAUSEN	5,63	463	82	6751
07 3 35 006	EULENBIS	3,97	377	95	6751
07 3 35 007	FISCHBACH	15,03	655	44	6751
07 3 35 009	FRANKELBACH	5,29	306	58	6751
07 3 35 010	FRANKENSTEIN	13,82	1 267	92	6731
07 3 35 011	GERHARDSBRUNN	10,03	157	16	6791
07 3 35 012	HAUPTSTUHL	5,00	1 071	214	6791
07 3 35 013	HEILIGENMOSCHEL	8,68	561	65	6751
07 3 35 014	HIRSCHHORN/PFALZ	5,31	691	209	6751
07 3 35 015	HOCHSPEYER	22,72	4 039	178	6755
07 3 35 016	HUFTSCHENHAUSEN	18,02	3 880	215	6791
07 3 35 017	KATZWEILER	9,43	1 612	171	6751
07 3 35 018	KINDSBACH	8,79	2 490	283	6795
07 3 35 019	KOLLWEILER	5,58	291	52	6791
07 3 35 020	KOTTWEILER-SCHWANDEN	7,61	1 264	166	6791
07 3 35 021	KRICKENFACH	10,02	1 037	103	6751
07 3 35 022	LANDSTUHL, STADT	15,35	8 475	552	6790
07 3 35 023	LINDEN	5,10	1 196	235	6791
07 3 35 024	MACKENBACH	3,54	1 687	477	6751
07 3 35 025	MEHLBACH	9,01	1 042	116	6751
07 3 35 026	NEHLINGEN	21,98	2 888	131	6751
07 3 35 027	MITTELBRUNN	8,97	584	65	6791
07 3 35 028	NEUHEMSBAACH	6,67	585	88	6751
07 3 35 029	NIEDERKIRCHEN	23,87	1 749	73	6751
07 3 35 030	NIEDERMOHR	12,14	1 511	124	6791
07 3 35 031	OBFRANDBACH	5,08	363	71	6791
07 3 35 033	OLSBRUECKEN	7,24	1 068	148	6751
07 3 35 034	OTTERBACH	6,20	3 289	530	6751
07 3 35 035	OTTERBERG, STADT	32,08	4 299	134	6754
07 3 35 037	QUFIDERSBACH	14,75	2 351	159	6791
07 3 35 038	FAMSTEIN-MIESENBACH	42,95	7 732	180	6792
07 3 35 040	KODENRACH	13,73	2 447	178	6751
07 3 35 041	SCHALLODENBACH	7,45	927	124	6751
07 3 35 042	SCHNECKENHALSEN	3,71	514	139	6751
07 3 35 043	SCHWEDELFACH	8,41	828	98	6751
07 3 35 044	STEINWENDEN	11,81	2 491	211	6791
07 3 35 045	STELZENBERG	9,22	986	107	6751
07 3 35 046	SULZBACHTEL	6,71	453	68	6751
07 3 35 047	TRIPPSTADT	43,74	2 512	57	6751
07 3 35 048	WALDLEININGEN	26,66	457	17	6751
07 3 35 049	WEILERSBACH	16,01	3 052	191	6751
07 3 35 201	LAMPSPORN	4,73	753	159	6791
07 3 35 202	LANGWIENEN	7,03	224	32	6791
07 3 35 203	MARTINSHOEHE	10,92	1 847	169	6791
07 3 35 204	SCHOPP	11,35	1 339	118	6751
07 3 35 205	SEIBACH	5,49	836	152	6751
07 3 35 501	PEICHENDACH-STEEGEN	15,13	1 346	89	6791
07 3 35	ZUSAMMEN:	639,78	95 999	150	X

## 2 GEMEINDEN IN SYSTEMATISCHER ORDNUNG MIT SCHLUESSLNUMMER, FLAECHE, WOHNBEVOELKERUNG- BEVOELKERUNGSDICHTE UND POSTLEITZAHL AM 31.12.1978

SCHLUESSL- NUMMER	LAND, REG.-BEZIRK, KREIS, GEMEINDE	FLAECHE KM <sup>2</sup>	BEVOEL- KERUNG	BEV. DICHTHE JE KM <sup>2</sup>	POST- LEIT- ZAHL
07 3 36	KUSEL				
	STADT: KUSEL, STADT				
07 3 36 001	ALENBACH	2,94	169	57	6758
07 3 36 002	ALBESSEN	4,43	167	38	6799
07 3 36 003	ALTENGLAN	13,62	2 977	215	6799
07 3 36 007	ALLENKIRCHEN	6,44	1 235	192	6791
07 3 36 005	ASCHBACH	4,46	331	76	6759
07 3 36 006	BLAUBACH	3,13	493	158	6799
07 3 36 008	BOERSBOERN	3,90	447	115	6791
07 3 36 009	BOENBACH	8,16	889	109	6791
07 3 36 010	BREITENBACH	8,90	1 918	216	6791
07 3 36 011	BRUECKEN (PFALZ)	8,12	2 401	296	6794
07 3 36 012	BUBORN	2,87	115	40	6758
07 3 36 013	CRONENBERG	2,65	226	85	6759
07 3 36 014	DEIMBERG	2,08	134	64	6758
07 3 36 015	DENNWEILER-FROHNBACH	6,13	278	45	6799
07 3 36 016	DITTWEILER	5,63	802	142	6791
07 3 36 017	DUNZWEILER	5,53	985	178	6791
07 3 36 018	EHWEILER	3,57	193	54	6799
07 3 36 019	EINOELLEN	4,89	539	110	6759
07 3 36 021	ELZWEILER	2,09	185	89	6799
07 3 36 022	ERDESACH	3,93	593	151	6799
07 3 36 023	ESSWEILER	8,09	598	74	6759
07 3 36 024	ETSCHBERG	3,45	672	195	6799
07 3 36 025	FOECKELBERG	3,97	393	99	6791
07 3 36 027	FROHNHOFEN	3,87	451	117	6791
07 3 36 029	GINSWEILER	3,99	358	90	6758
07 3 36 030	GLANBRUECKEN	4,60	540	117	6799
07 3 36 031	GLAN-MUENCHWEILER	5,99	1 102	184	6791
07 3 36 032	GRIES	4,04	939	232	6791
07 3 36 033	GRUMBACH	3,31	534	161	6759
07 3 36 034	HASCHBACH AM REMIGIUSBERG	4,03	628	156	6799
07 3 36 035	HAUSWEILER	1,56	98	63	6758
07 3 36 036	HEFERSWEILER	7,20	533	74	6759
07 3 36 037	HENSCHTAL	3,46	409	118	6791
07 3 36 038	HEINZENHAUSEN	2,21	287	130	6758
07 3 36 039	HERCHWEILER	2,90	477	164	6799
07 3 36 040	HERREN-SULZBACH	2,95	204	69	6759
07 3 36 041	HERSCHWEILER-PETTERSHEIM	7,47	1 354	181	6799
07 3 36 042	HINZWEILER	5,32	464	87	6759
07 3 36 043	KOHOENELLEN	5,17	449	87	6759
07 3 36 044	HOMBERG	3,86	240	62	6759
07 3 36 045	HOPPSTAEDTEN	6,24	384	62	6759
07 3 36 046	HORSCHBACH	7,05	337	48	6799
07 3 36 047	HUEFFLER	3,65	523	143	6799
07 3 36 048	JETTENBACH	10,25	923	90	6791
07 3 36 049	KAPPELN	7,67	252	33	6759
07 3 36 050	KIRRWEIFER	4,63	228	49	6759
07 3 36 051	KOERBORN	5,86	314	54	6799
07 3 36 052	KONKEN	7,04	804	114	6799
07 3 36 053	KREIMBACH-KAULBACH	9,03	925	102	6751
07 3 36 054	KROTTTELBACH	5,55	772	139	6799
07 3 36 055	KUSEL, STADT	14,37	5 754	400	6798
07 3 36 056	LANGENBACH	6,59	464	70	6799
07 3 36 057	LANGWEILER	4,16	301	72	6759
07 3 36 058	LAUTERECKEN, STADT	8,93	2 441	273	6758
07 3 36 060	LOHNWEILER	4,91	461	94	6759
07 3 36 061	MEDARD	5,99	556	93	6759
07 3 36 062	MERZWEILER	2,27	200	88	6759
07 3 36 064	NANZDIETSCHWEILER	9,83	1 227	125	6791
07 3 36 065	MERZWEILER	2,13	169	79	6759
07 3 36 066	NEUNKIRCHEN AM POTZBERG	5,01	472	94	6791
07 3 36 067	NIEDERALBEN	3,23	385	119	6799
07 3 36 068	NIEDERSTAUENBACH	2,01	245	122	6791
07 3 36 069	NUSSBACH	8,11	629	78	6759
07 3 36 070	OBERALBEN	5,63	254	45	6799
07 3 36 071	OBERSTAUENBACH	2,68	176	66	6791
07 3 36 072	OBERWEILER I. TAL	4,71	233	49	6759
07 3 36 073	OBERWEILER-TIEFENBACH	3,21	251	78	6759
07 3 36 074	ODENBACH	7,95	1 001	126	6759
07 3 36 075	OFFENBACH-HUNDHEIM	7,91	1 331	168	6759
07 3 36 076	OHMBACH	3,90	766	196	6791
07 3 36 077	PFEFFELBACH	11,28	971	86	6799
07 3 36 079	RAMMELSBACH	2,64	2 006	760	6799
07 3 36 081	RATHSWEILER	4,23	154	36	6799
07 3 36 082	REHWEIFER	6,73	460	68	6799
07 3 36 084	REICHWEILER	3,87	511	132	6799
07 3 36 085	REIPOLTSKIRCHEN	7,49	408	54	6759
07 3 36 086	RELSBERG	3,81	203	53	6759
07 3 36 087	ROTHSELBERG	8,75	714	82	6759
07 3 36 088	RUTHWEILER	3,32	481	145	6798
07 3 36 089	RUTSWEILER A. GLAN	1,58	360	228	6799
07 3 36 090	RUTSWEILER A. D. LAUTER	4,32	303	70	6759
07 3 36 091	SHELLWEILER	4,31	477	111	6799
07 3 36 092	SCHOENENBERG-KUEBELBERG	18,67	4 780	256	6796
07 3 36 094	SELCHENBACH	4,80	389	81	6799
07 3 36 095	ST. JULIAN	11,18	1 436	128	6799
07 3 36 096	STEINBACH AM GLAN	6,86	970	141	6791
07 3 36 097	THALLICHTENBERG	5,72	566	99	6799
07 3 36 098	THEISBERGSTEGEN	5,01	816	163	6799
07 3 36 099	ULMET	7,10	839	118	6799
07 3 36 100	UNTERJECKENBACH	3,15	125	40	6759
07 3 36 101	WAHNWEGEN	4,63	733	158	6799
07 3 36 102	WALDMOHR	11,51	4 557	396	6797
07 3 36 103	WELCHWEILER	3,48	244	70	6799
07 3 36 104	WIESWEILER	3,32	530	160	6759

## 2 GEMEINDEN IN SYSTEMATISCHER ORDNUNG MIT SCHLUESSELNUMMER, FLAECHE, WOHNBEVOELKERUNG, BEVOELKERUNGSDICHTE UND POSTLEITZAHL AM 31.12.1978

SCHLUESSEL- NUMMER	LAND, REG.-BEZIRK, KREIS, GEMEINDE	FLAECHE KM <sup>2</sup>	BEVOEL- KERUNG	BEV. DICHT JE KM <sup>2</sup>	POST- LEIT ZAHL
07 3 36 105	WOLFSTEIN, STADT	13,76	2 121	154	6759
07 3 36 106	BEDESBACH	4,43	767	173	6799
07 3 36 107	MATZENBACH	7,05	563	80	6799
07 3 36 501	QUIRNBACH /PFALZ	6,10	587	96	6799
07 3 36	ZUSAMMEN:	550,51	75 662	137	X
07 3 37	SUEDLICHE WEINSTRASSE SITZ: LANDAU IN DER PFALZ, STADT				
07 3 37 001	ALBERSWEILER	10,85	2 090	193	6743
07 3 37 002	ALTDORF	6,37	699	110	6731
07 3 37 003	ANNWEILER AM TRIFELS, STADT	30,30	6 462	213	6747
07 3 37 005	PAD BERGZABERN, STADT	10,71	5 761	538	6748
07 3 37 006	PARPELROTH	4,06	538	133	6749
07 3 37 007	BILLIGHEIM-INGENHEIM	22,96	3 606	157	6741
07 3 37 008	BIRKENHOERDT	8,58	539	63	6749
07 3 37 009	BIRKWEILER	4,99	649	130	6741
07 3 37 011	BOEBINGEN	6,91	489	71	6731
07 3 37 012	BOECHINGEN	5,31	647	122	6741
07 3 37 013	ROELLENBORN	4,12	207	50	6749
07 3 37 014	BORNHEIM	3,55	942	265	6741
07 3 37 015	BURRWEILER	6,30	824	131	6741
07 3 37 017	DERNBACH	3,86	470	122	6741
07 3 37 018	DIERBACH	5,48	415	76	6749
07 3 37 019	DOERRENBACH	10,14	1 003	99	6749
07 3 37 020	EDENKOBEN, STADT	17,99	5 867	326	6732
07 3 37 021	EDESHEIM	16,32	2 222	136	6731
07 3 37 022	FISCHBACH	3,67	602	164	6741
07 3 37 023	ESSINGEN	11,39	1 722	151	6741
07 3 37 024	FUSSERTHAL	12,52	948	76	6741
07 3 37 025	FLEMLINGEN	3,89	407	105	6741
07 3 37 026	FRANKWEILER	6,85	975	142	6741
07 3 37 027	FREIMERSHEIM (PFALZ)	5,37	720	134	6731
07 3 37 028	GLEISWEILER	3,74	559	149	6741
07 3 37 029	GLEISZELLEN-GLEISHORBACH	5,33	785	147	6749
07 3 37 031	GOECKLINGEN	7,28	945	130	6741
07 3 37 032	GOMMERSHEIM	11,25	1 200	107	6721
07 3 37 033	GOSSERSWEILER-STEIN	8,60	1 254	146	6749
07 3 37 034	GRAEFENHAUSEN	9,59	585	61	6741
07 3 37 035	GROSSFISCHLINGEN	4,31	386	90	6731
07 3 37 036	HAINFELD	6,23	668	107	6741
07 3 37 037	HERGERSWEILER	1,80	106	59	6741
07 3 37 038	HERXHEIM BEI LANDAU/PFALZ	29,13	8 368	287	6742
07 3 37 039	HERXHEIMWEYHER	3,57	397	111	6741
07 3 37 040	HEUCHELHEIM-KLINGEN	7,37	861	117	6741
07 3 37 041	HOCHSTADT (PFALZ)	15,44	2 125	138	6741
07 3 37 042	ILGESHEIM B. LANDAU I. D. PF.	7,17	1 132	158	6741
07 3 37 043	IMPFLINGEN	5,18	694	134	6741
07 3 37 044	INSPEIM	8,00	1 956	245	6741
07 3 37 045	KAPPELEN-DRUSWEILER	5,77	697	121	6749
07 3 37 046	KAPSWEYER	8,27	830	100	6749
07 3 37 047	KIRRWEILER (PFALZ)	14,75	1 578	107	6731
07 3 37 048	KLEINFISCHLINGEN	2,53	242	96	6731
07 3 37 049	KLINGENMUNSTER	10,63	2 283	215	6749
07 3 37 050	KNOERINGEN	2,52	430	171	6741
07 3 37 051	LEINSWEILER	5,80	409	71	6741
07 3 37 052	MAIKAMMER	13,69	3 533	258	6735
07 3 37 054	MUENCHWEILER AM KLINGRACH	2,14	197	92	6749
07 3 37 055	NIEDERHORBACH	4,33	381	88	6749
07 3 37 056	NIEDERROTTERBACH	3,58	242	68	6749
07 3 37 058	OBERRHAUSEN	4,50	351	78	6749
07 3 37 059	OBERROTTERBACH	13,10	951	73	6749
07 3 37 060	OBERSCHLETTENBACH	4,58	152	33	6749
07 3 37 061	OFFENBACH A. D. QUEICH	15,24	4 095	269	6745
07 3 37 062	PLEISWEILER-OBERHOFEN	5,04	700	139	6749
07 3 37 064	RAMBEG	7,75	1 047	135	6741
07 3 37 065	RANSCHBACH	1,20	623	519	6741
07 3 37 066	RHODT UNTER RIETBURG	10,06	1 191	118	6741
07 3 37 067	PINNTHAL	13,81	519	38	6741
07 3 37 068	RORNBACH	9,25	1 439	156	6741
07 3 37 069	ROSCHBACH	3,44	649	189	6741
07 3 37 070	SANKT MARTIN	11,74	1 830	156	6731
07 3 37 071	SCHWEIGEN-RECHTENBACH	11,37	1 272	112	6749
07 3 37 072	SCHWEIGHOFEN	11,23	559	50	6749
07 3 37 073	SIEBELDINGEN	6,04	997	165	6741
07 3 37 074	SILZ	8,51	844	99	6749
07 3 37 076	STEINFELD	14,90	1 773	119	6749
07 3 37 077	VENNINGEN	9,85	824	84	6731
07 3 37 078	VOELKERSWEILER	4,09	527	129	6748
07 3 37 079	VORDERWEIDENTHAL	10,12	623	62	6749
07 3 37 080	WALDHAMBACH	3,92	311	79	6749
07 3 37 081	WALDRORNBACH	5,90	382	65	6749
07 3 37 082	WALSHEIM	5,17	495	96	6741
07 3 37 083	WERNERSBERG	8,03	1 108	138	6741
07 3 37 084	WEYHER IN DER PFALZ	5,16	651	126	6741
07 3 37	ZUSAMMEN:	634,49	95 560	151	X
07 3 38	LUDWIGSHAFEN SITZ: LUDWIGSHAFEN AM RHEIN, STADT				
07 3 38 001	ALTRIP	10,48	5 373	513	6701
07 3 38 002	BEINDERSHEIM	5,72	2 760	483	6711
07 3 38 003	BIRKENHEIDE	2,93	2 307	787	6701



## 2 GEMEINDEN IN SYSTEMATISCHER ORDNUNG MIT SCHLUESSELNUMMER, FLAECHE, WOHNBEVOELKERUNG, BEVOELKERUNGSDICHTE UND POSTLEITZAHL AM 31.12.1978

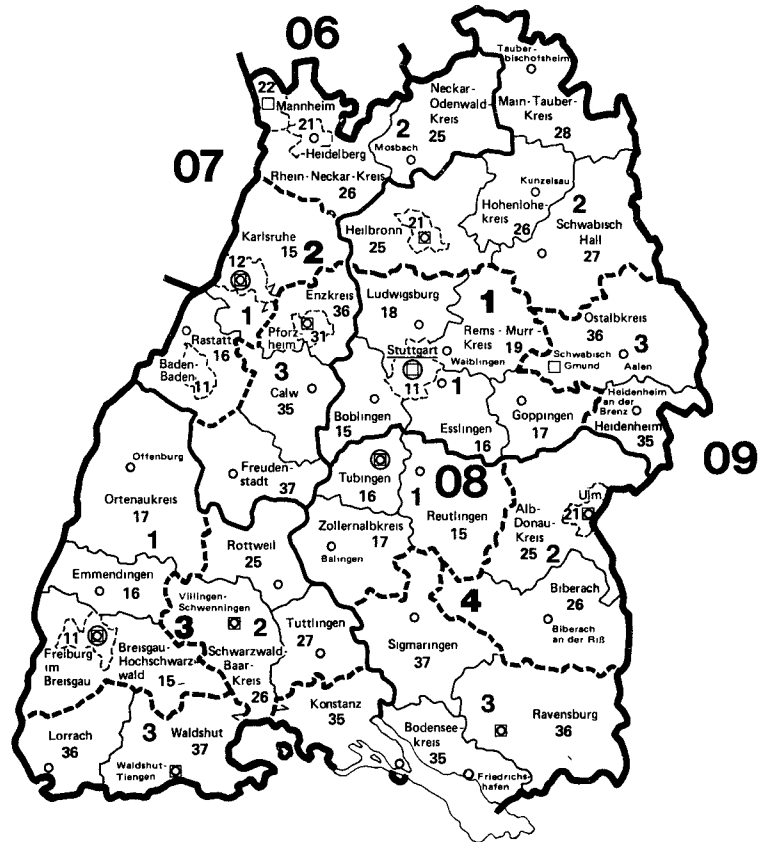
SCHLUESSEL- NUMMER	LAND, REG.-BEZIRK, KREIS, GEMEINDE	FLAECHE KM <sup>2</sup>	BEVOEL- KERUNG	BEV. DICHT JE KM <sup>2</sup>	POST- LEIT ZAHL
07 3 38 004	BOBENHEIM-ROXHEIM	20,44	8 802	431	6712
07 3 38 005	BOEHL-IGGELHEIM	32,83	9 560	291	6737
07 3 38 006	DANNSTADT-SCHAUERNHEIM	15,25	5 351	351	6701
07 3 38 007	DUDENHOFEN	12,96	4 924	380	6724
07 3 38 008	FUSSGOENHEIM	7,68	2 214	288	6701
07 3 38 009	GROSSNIEDESHEIM	3,78	1 138	301	6711
07 3 38 010	HANHOFEN	5,81	1 402	241	6721
07 3 38 011	HARTHAUSEN	8,35	2 151	258	6721
07 3 38 012	HESSHEIM	5,98	3 098	518	6711
07 3 38 013	HEUCHELHEIM B. FRANKENTHAL	5,78	1 010	175	6711
07 3 38 014	HOCHDORF-ASSENHEIM	9,71	2 397	247	6701
07 3 38 015	KLEINNIEDESHEIM	3,87	627	162	6711
07 3 38 016	LAMBSHEIM	12,75	5 487	430	6715
07 3 38 017	LIMBURGERHOF	8,97	8 982	1 001	6703
07 3 38 018	MAXDORF	6,15	4 598	748	6701
07 3 38 019	MUTTERSTADT	20,48	10 747	525	6704
07 3 38 020	NEUHOFEN	12,30	6 278	510	6701
07 3 38 021	OTTERSTADT	15,57	2 696	173	6701
07 3 38 022	ROEDERSHEIM-GRONAU	8,25	2 562	311	6701
07 3 38 023	ROEMERBERG	27,86	6 631	238	6725
07 3 38 025	SCHIFFERSTADT, STADT	28,06	17 087	609	6707
07 3 38 026	WALDSEE	12,93	4 240	328	6701
07 3 38	ZUSAMMEN:	304,89	122 422	402	X
07 3 39	MAINZ-BINGEN				
	SITZ: MAINZ, STADT				
07 3 39 001	APPENHEIM	6,98	1 124	161	6531
07 3 39 002	ASPLISHEIM	5,81	742	128	6531
07 3 39 003	BACHARACH, STADT	23,31	2 427	104	6533
07 3 39 004	BADENHEIM	4,33	389	90	6551
07 3 39 005	BINGEN, STADT	37,68	24 015	637	6530
07 3 39 006	BODENHEIM	14,19	5 179	365	6501
07 3 39 007	BREITSCHEID	5,22	154	30	6533
07 3 39 008	BUBENHEIM	4,38	478	109	6501
07 3 39 009	BUDENHEIM	10,61	7 480	705	6501
07 3 39 010	DALHEIM	6,34	842	133	6501
07 3 39 011	DEXHEIM	5,69	831	146	6501
07 3 39 012	DIENHEIM	9,54	1 354	142	6501
07 3 39 013	DOLGESHEIM	6,55	796	122	6501
07 3 39 015	EIMSHEIM	4,61	432	94	6501
07 3 39 016	ENGELSTADT	7,75	518	67	6501
07 3 39 017	ESSENHEIM	10,51	1 769	168	6501
07 3 39 018	FRIESENHEIM	3,47	429	124	6501
07 3 39 019	GAU-ALGESHEIM, STADT	13,98	5 169	370	6535
07 3 39 020	GAU-BISCHOFSHHEIM	2,84	1 335	470	6501
07 3 39 021	GENSINGEN	8,73	2 394	274	6531
07 3 39 022	GROLSHEIM	3,92	800	204	6531
07 3 39 024	GUNTERSBLUM	16,69	2 867	172	6524
07 3 39 025	HANNHEIM	6,38	1 040	163	6501
07 3 39 026	HARXHEIM	3,51	1 517	432	6501
07 3 39 027	HEIDESHEIM AM RHEIN	17,56	5 841	333	6501
07 3 39 028	HILLESHEIM	5,54	503	91	6521
07 3 39 029	HORRWEILER	4,39	564	128	6531
07 3 39 030	INGELHEIM AM RHEIN, STADT	49,87	19 019	381	6507
07 3 39 031	JUGENHEIM IN RHEINHESSEN	6,17	987	160	6501
07 3 39 032	KLEIN WINTERNHEIM	5,51	2 461	447	6501
07 3 39 033	KOENGEPNHEIM	3,63	660	182	6501
07 3 39 034	LOERZWEILER	5,66	1 619	286	6501
07 3 39 035	LUDWIGSHOEHE	2,65	402	152	6501
07 3 39 036	MANUBACH	7,75	380	49	6531
07 3 39 037	MOMMENHEIM	7,78	1 485	191	6501
07 3 39 038	MUENSTER-SARMSHEIM	6,92	2 644	382	6531
07 3 39 039	NACKENHEIM	7,34	3 437	468	6506
07 3 39 040	NIEDERHEIMBACH	7,11	907	128	6531
07 3 39 041	NIEDER-HILBERSHEIM	4,59	436	95	6531
07 3 39 042	NIEDER-OLM	11,23	6 190	551	6501
07 3 39 043	NIERSTEIN	19,33	5 946	308	6505
07 3 39 044	OBERDIEBACH	9,11	869	95	6531
07 3 39 045	OBERHEIMBACH	8,74	645	74	6531
07 3 39 046	OBER-HILBERSHEIM	7,38	736	100	6531
07 3 39 047	OBER-OLM	17,08	3 117	182	6501
07 3 39 048	OCKENHEIM	6,03	1 923	319	6531
07 3 39 049	OPPENHEIM, STADT	7,09	4 754	671	6504
07 3 39 050	SANKT JOHANN	5,66	541	96	6551
07 3 39 051	SCHWABENHEIM A. D. SELZ	9,49	1 675	177	6501
07 3 39 053	SELZEN	6,66	1 107	166	6501
07 3 39 054	SOERGENLOCH	2,37	726	306	6501
07 3 39 056	SPRENDLINGEN	13,02	3 300	253	6555
07 3 39 057	STADECKEN-ELSHEIM	14,52	2 811	194	6501
07 3 39 058	TRECHTINGSHAUSEN	8,23	1 116	136	6531
07 3 39 059	UELVERSHEIM	7,49	793	106	6501
07 3 39 060	UNDENHEIM	9,97	1 665	167	6509
07 3 39 061	WACKERNHEIM	5,90	1 798	305	6501
07 3 39 062	WALDALGESHEIM	16,01	2 439	152	6531
07 3 39 063	WEILER BEI BINGEN	22,81	2 283	100	6531
07 3 39 064	WEINOLSHEIM	5,92	507	86	6501
07 3 39 065	WELGESHEIM	2,02	418	207	6555
07 3 39 066	WINTERSHEIM	3,82	282	74	6521
07 3 39 067	ZORNHEIM	5,58	2 895	519	6501
07 3 39 068	ZOTZENHEIM	3,13	396	127	6555
07 3 39 201	DORN-DUERKHEIM	5,60	818	146	6521
07 3 39 202	WOLFSHEIM	4,99	520	104	6551
07 3 39	ZUSAMMEN:	604,67	155 696	257	X

## 2 GEMEINDEN IN SYSTEMATISCHER ORDNUNG MIT SCHLUSSELNUMMER, FLÄCHE, WOHNBEVÖLKERUNG, BEVÖLKERUNGSDICHTE UND POSTLEITZAH AM 31.12.1978

SCHLÜSSEL- NUMMER	LAND, REG.-BEZIRK, KREIS, GEMEINDE	FLÄCHE KM <sup>2</sup>	BEVÖL- KERUNG	BEV. DICHT JE KM <sup>2</sup>	POST- LEITZ ZAH
07 3 41	FILMFSENS				
	SITZ: PIRMASENS, STADT				
07 3 40 001	BOEENTHAL	27,24	374	18	6749
07 3 40 002	BUSENBERG	9,64	1 297	135	6749
07 3 40 003	CLAUSEN	12,46	1 498	120	6781
07 3 40 004	DAHM, STADT	40,75	4 654	114	6781
07 3 40 005	DARSTEIN	2,39	194	81	6749
07 3 40 006	DIMBACH	2,19	170	78	6749
07 3 40 007	DONSIEDERS	9,03	1 108	123	6781
07 3 40 008	EFFENBRUNN	34,03	1 606	47	6781
07 3 40 009	FRFWEILER	8,84	1 152	130	6781
07 3 40 010	ERLENBACH BEI DAHM	12,99	366	28	6749
07 3 40 011	FISCHBACH B. DAHM	32,87	1 484	45	6781
07 3 40 012	GEISELBERG	6,33	653	103	6751
07 3 40 014	HAUENSTEIN	13,91	4 347	313	6746
07 3 40 015	HELTERSBERG	28,16	1 922	68	6751
07 3 40 016	HERPERSBERG	13,02	1 871	144	6791
07 3 40 017	MERSCHBERG	11,54	997	86	6791
07 3 40 018	HETTENHAUSEN	4,38	250	57	6791
07 3 40 019	HILST	3,38	405	120	6781
07 3 40 020	HINTERWEIDENTHAL	17,00	1 729	102	6781
07 3 40 021	HIRSCHTHAL	1,59	147	92	6781
07 3 40 022	HOEMEINOD	10,89	1 456	134	6781
07 3 40 023	HOEHSCHWEILER	4,36	924	212	6781
07 3 40 024	HOEHFROESCHEN	4,17	786	188	6781
07 3 40 025	HORBACH	5,31	479	90	6791
07 3 40 026	KROEPPEN	10,50	689	66	6781
07 3 40 027	LEIMEN	29,23	1 043	36	6781
07 3 40 028	LEMBERG	58,17	3 684	63	6786
07 3 40 029	LUDWIGSWINKEL	21,27	814	38	6781
07 3 40 030	LUG	2,32	641	276	6749
07 3 40 031	MERZALBEN	30,01	1 228	41	6781
07 3 40 032	MUENCHWEILER A. D. RODALE	27,19	2 789	103	6785
07 3 40 033	NIFDERSCHLETTENBACH	7,64	340	45	6749
07 3 40 034	NOTHWEILER	3,67	196	53	6748
07 3 40 035	MUENSCHWEILER	9,97	874	88	6781
07 3 40 036	OBERSIMTEN	2,24	542	242	6781
07 3 40 037	PETERSBERG	3,84	846	220	6781
07 3 40 038	RODALBEN, STADT	15,69	7 445	475	6782
07 3 40 039	RUMBACH	14,79	469	32	6749
07 3 40 040	PUPPERTSWEIFER	4,78	1 181	247	6781
07 3 40 041	SAALSTADT	5,30	308	58	6791
07 3 40 042	SCHAUERBERG	4,08	201	49	6791
07 3 40 043	SCHINDHARD	4,35	468	108	6781
07 3 40 044	SCHMALENBERG	10,39	684	66	6751
07 3 40 045	SCHOENAU (PFALZ)	16,35	609	37	6781
07 3 40 047	SCHWANHEIM	6,96	626	90	6749
07 3 40 048	SCHWEIX	3,73	340	91	6781
07 3 40 049	SPIRKELBACH	6,89	585	85	6741
07 3 40 050	STEINALBEN	2,53	350	138	6791
07 3 40 051	THALEISCHWEILER-FROESCHEN	12,26	3 845	314	6784
07 3 40 052	TRULBEN	7,36	1 336	182	6781
07 3 40 053	VINNINGEN	12,67	1 622	128	6781
07 3 40 054	WALDFISCHBACH-BURGALBEN	17,61	5 518	313	6757
07 3 40 055	WESELBERG	14,63	1 361	93	6791
07 3 40 056	WIESLAUTERN	19,57	2 676	137	6749
07 3 40 057	WILGARTSWIESEN	58,33	1 289	22	6741
07 3 40 201	ALTHORNACH	5,60	719	128	6661
07 3 40 202	BATTWEILER	5,67	614	108	6661
07 3 40 203	BECHHOFEN	6,58	1 961	298	6791
07 3 40 204	BIEDERSHAUSEN	3,65	191	52	6791
07 3 40 205	BOTTENBACH	0,15	689	112	6661
07 3 40 206	CONTWIG	24,72	4 964	201	6662
07 3 40 207	DELLFELD	7,25	1 236	170	6663
07 3 40 208	DIETRICHINGEN	9,39	356	38	6661
07 3 40 209	GROSSBLUNDENBACH	6,90	352	51	6661
07 3 40 210	GROSSSTEINHAUSEN	4,24	503	104	6661
07 3 40 211	HOPNBACH, STADT	13,31	1 772	133	6661
07 3 40 212	KAESHOFEN	8,82	491	56	6791
07 3 40 213	KLEINBLUNDENBACH	5,00	333	67	6661
07 3 40 214	KLEINSTEINHAUSEN	5,73	606	106	6661
07 3 40 215	KNOPP-LABACH	5,97	464	78	6791
07 3 40 216	KRAEHEBERG	4,41	184	42	6791
07 3 40 217	MASSWEILER	10,87	1 202	111	6661
07 3 40 218	MAUSCHBACH	4,45	223	50	6661
07 3 40 219	OBERNHEIM-KIRCHENARNBACH	8,64	1 722	199	6791
07 3 40 220	REIFENBERG	7,73	783	101	6661
07 3 40 221	RIEDELBERG	5,25	360	69	6661
07 3 40 222	RIESCHWEILER-MUEHLBACH	10,43	2 124	204	6661
07 3 40 223	ROSENKOPF	2,48	233	94	6791
07 3 40 224	SCHMITSHAUSEN	4,48	386	86	6661
07 3 40 225	WALLHALBEN	4,88	806	165	6791
07 3 40 226	WALSHAUSEN	4,64	281	61	6661
07 3 40 227	WIESBACH	4,07	523	129	6791
07 3 40 228	WINTERBACH (PFALZ)	7,03	429	61	6661
07 3 40	ZUSAMMEN:	953,73	98 975	104	X
07 3	ZUSAMMEN:	6 822,06	1 801 027	264	X
07	ZUSAMMEN:	19 839,02	3 630 947	183	X

# 08 BADEN-WÜRTTEMBERG

Verwaltungsgrenzen nach dem Stand vom 31. 12. 1978



Schlüsselnummern und Namen der Regierungsbezirke  
und Regionalverbände  
(In der Karte jeweils nur die Schlüsselnummer)

**Regierungsbezirke**

- 1 Stuttgart
- 2 Karlsruhe
- 3 Freiburg
- 4 Tübingen

**Regionalverbände**

- in 1 Stuttgart
  - 1 Mittlerer Neckar
  - 2 Franken
  - 3 Ostwürttemberg
- in 2 Karlsruhe
  - 1 Mittlerer Oberrhein
  - 2 Unterer Neckar
  - 3 Nordschwarzwald

- in 3 Freiburg
  - 1 Südlicher Oberrhein
  - 2 Schwarzwald-Baar-Heuberg
  - 3 Hochrhein-Bodensee
- in 4 Tübingen
  - 1 Neckar-Alb
  - 2 Donau-Iller
  - 3 Bodensee-Oberschwaben

Schlüsselnummern Grenzen Verwaltungssitze<sup>1)</sup>

Land:	<b>08</b>	—	<u>Stuttgart</u>
Regierungsbezirk:	<b>1</b>	—	○
Regionalverband:	<b>1</b>	- - - -	□
Landkreis:	<b>15</b>	—	○
Stadtkreis:	<b>11</b>	- - - -	

<sup>1)</sup> Verwaltungssitze der Kreise sind nur benannt, wenn sie nicht mit dem Namen des Kreises übereinstimmen.



## 2 GEMEINDEN IN SYSTEMATISCHER ORDNUNG MIT SCHLUESSELNUMMER, FLAECHE, WOHNBEVOELKERUNG, BEVOELKERUNGSDICHTE UND POSTLEITZAHL AM 31.12.1978

SCHLUESSEL- NUMMER	LAND, REG.-BEZIRK, KREIS, GEMEINDE	FLAECHE KM <sup>2</sup>	BEVOEL- KERUNG	BEV. DICHTE JE KM <sup>2</sup>	POST- LEIT ZAHL
08	BADEN-WÜRTTEMBERG				
08 1	REG.-BEZ.STUTT GART				
08 1 11 000	STUTT GART, LANDESHAUPTSTADT	207,14	583 700	2 818	7000
08 1 15	BOEBLINGEN				
	SITZ: BOEBLINGEN, STADT				
08 1 15 001	AIDLINGEN	26,56	7 300	275	7031
08 1 15 002	ALTDORF	17,47	2 692	154	7031
08 1 15 003	BOEBLINGEN, STADT	39,04	40 627	1 041	7030
08 1 15 004	BONDORF	17,55	2 907	166	7031
08 1 15 010	DECKENPFRONN	11,41	1 848	162	7261
08 1 15 013	EHNINGEN	17,80	6 989	393	7031
08 1 15 015	GAERTRINGEN	20,22	9 345	462	7031
08 1 15 016	GAEUFELEN	20,15	5 278	262	7031
08 1 15 021	HERRENBERG, STADT	65,72	24 983	380	7033
08 1 15 022	HILDRIZHAUSEN	12,17	2 774	228	7031
08 1 15 024	HOLZGERLINGEN	13,39	8 359	624	7031
08 1 15 028	LEONBERG, STADT	48,73	37 401	768	7250
08 1 15 029	MAGSTADT	19,12	7 827	409	7031
08 1 15 034	MOETZINGEN	8,15	2 329	286	7031
08 1 15 037	NUFRINGEN	10,04	3 584	357	7031
08 1 15 041	RENNINGEN	31,13	12 119	389	7253
08 1 15 042	RUTESHEIM	16,24	8 022	494	7255
08 1 15 044	SCHOENAICH	14,16	9 139	645	7036
08 1 15 045	SINDELFFINGEN, STADT	50,82	53 851	1 060	7032
08 1 15 046	STEINENBRONN	9,73	4 615	474	7031
08 1 15 048	WALDENBUCH, STADT	22,69	7 081	312	7035
08 1 15 050	WEIL DER STADT, STADT	43,17	14 590	338	7252
08 1 15 051	WEIL IM SCHOENBUCH	26,14	8 211	314	7031
08 1 15 052	WEISSACH	22,14	5 406	244	7251
08 1 15 053	JETTINGEN	21,10	4 592	218	7031
08 1 15 054	GRAFENAU	13,05	4 901	376	7031
08 1 15	ZUSAMMEN:	617,89	296 776	480	X
08 1 16	ESSLINGEN				
	SITZ: ESSLINGEN AM NECKAR, STADT				
08 1 16 004	ALTBACH	3,35	5 778	1 725	7305
08 1 16 005	ALTDORF	3,25	727	224	7441
08 1 16 006	ALTENRIET	3,35	1 272	380	7441
08 1 16 007	BALTMANNWEILER	18,54	4 963	268	7066
08 1 16 008	BEMPFLINGEN	6,27	3 059	488	7445
08 1 16 011	BEUREN	11,70	3 222	275	7444
08 1 16 012	BISSINGEN AN DER TECK	17,08	3 055	179	7311
08 1 16 014	DEIZISAU	5,18	6 235	1 204	7301
08 1 16 015	DENKENDORF	13,05	9 416	722	7306
08 1 16 016	DETTINGEN UNTER TECK	15,18	5 087	335	7311
08 1 16 018	ERKENBRECHTSWEILER	6,92	1 696	245	7311
08 1 16 019	ESSLINGEN AM NECKAR, STADT	46,44	92 683	1 996	7300
08 1 16 020	FRICKENHAUSEN	11,35	8 018	706	7443
08 1 16 022	GROSSBETTLINGEN	4,23	3 399	804	7441
08 1 16 027	HOCHDORF	7,75	3 793	489	7311
08 1 16 029	HOLZMADEN	3,10	1 607	518	7311
08 1 16 033	KIRCHHEIM UNTER TECK, STADT	40,47	31 706	783	7312
08 1 16 035	KOENGEN	12,55	8 133	648	7316
08 1 16 036	KOHLBERG	4,39	2 067	471	7441
08 1 16 037	LICHTENWALD	10,80	2 157	200	7061
08 1 16 041	NECKARTAILFINGEN	8,26	3 139	380	7441
08 1 16 042	NECKARTENZLINGEN	9,04	5 121	566	7441
08 1 16 043	NEIDLINGEN	12,65	1 502	119	7311
08 1 16 046	NEUFFEN, STADT	17,44	4 888	280	7442
08 1 16 047	NEUHAUSEN AUF DEN FILDERN	12,47	9 855	790	7303
08 1 16 048	NOTZINGEN	7,73	2 823	365	7311
08 1 16 049	NUERTINGEN, STADT	46,88	34 610	738	7440
08 1 16 050	OBERBOIHINGEN	6,33	3 793	599	7446
08 1 16 053	OHMDEN	5,55	1 573	283	7311
08 1 16 054	OWEN, STADT	9,70	2 779	286	7311
08 1 16 056	PLOCHINGEN, STADT	10,66	12 359	1 159	7310
08 1 16 058	REICHENBACH AN DER FILS	7,43	7 270	978	7313
08 1 16 063	SCHLAITDORF	7,31	1 229	168	7441
08 1 16 068	UNTERENSINGEN	7,63	4 012	526	7441
08 1 16 070	WEILHEIM AN DER TECK, STADT	26,51	7 983	301	7315
08 1 16 071	WENDLINGEN AM NECKAR, STADT	12,09	14 522	1 201	7317
08 1 16 072	WERNAU (NECKAR), STADT	10,89	12 190	1 119	7314
08 1 16 073	WOLFSCHLUGEN	7,12	4 704	661	7441
08 1 16 076	AICHWALD	14,68	7 357	501	7307
08 1 16 077	FILDERSTADT, STADT	38,55	35 918	932	7024
08 1 16 078	LEINFELDEN-ECHTERDINGEN, STADT	29,90	34 633	1 158	7022
08 1 16 079	LENNINGEN	41,43	7 769	188	7318
08 1 16 080	OSTFILDERN, STADT	22,82	28 419	1 245	7302
08 1 16 081	AICHTAL, STADT	23,65	7 773	329	7447
08 1 16	ZUSAMMEN:	641,67	454 294	708	X
08 1 17	GOEPPINGEN				
	SITZ: GOEPPINGEN, STADT				
08 1 17 001	ADELBERG	9,49	1 485	156	7321

## 2 GEMEINDEN IN SYSTEMATISCHER ORDNUNG MIT SCHLUESSELNUMMER, FLAECHE, WOHNBEVOELKERUNG, BEVOELKERUNGSDICHTE UND POSTLEITZAHL AM 31.12.1978

SCHLUESSEL- NUMMER	LAND, REG.-BEZIRK, KREIS, GEMEINDE	FLAECHE KM <sup>2</sup>	BEVOEL- KERUNG	BEV. DICHT JE KM <sup>2</sup>	POST- LEIT ZAHL
08 1 17 002	AICHELBERG	4,00	788	197	7321
08 1 17 003	ALBERSHAUSEN	6,50	3 591	552	7321
08 1 17 006	BAD DITZENBACH	25,46	2 911	114	7342
08 1 17 007	BAD UEBERKINGEN	24,02	3 421	142	7347
08 1 17 009	BIRENBACH	2,50	1 539	616	7321
08 1 17 010	BOEHMENKIRCH	51,07	4 516	88	7926
08 1 17 011	BOERTLINGEN	8,25	1 495	181	7321
08 1 17 012	BOLL	10,96	4 023	367	7325
08 1 17 014	DEGGINGEN	22,71	5 744	253	7345
08 1 17 015	DONZDORF, STADT	39,82	10 642	267	7322
08 1 17 016	DRACKENSTEIN	5,69	341	60	7341
08 1 17 017	DUERNAU	5,37	1 481	276	7321
08 1 17 018	EBERSBACH AN DER FILS, STADT	26,27	13 940	531	7333
08 1 17 019	EISLINGEN/FILS, STADT	16,42	18 218	1 110	7332
08 1 17 020	ESCHENBACH	4,82	1 568	325	7321
08 1 17 023	GAMMELSHAUSEN	3,30	1 367	414	7321
08 1 17 024	GEISLINGEN AN DER STEIGE, STADT	75,85	27 415	361	7340
08 1 17 025	GINGEN AN DER FILS	10,01	4 101	410	7344
08 1 17 026	GOEPPINGEN, STADT	59,19	52 690	890	7320
08 1 17 028	GRUIBINGEN	23,05	1 652	72	7341
08 1 17 029	HATTENHOFEN	7,64	2 424	317	7321
08 1 17 030	HEININGEN	12,46	4 505	362	7326
08 1 17 031	HOHENSTADT	11,63	514	44	7341
08 1 17 033	KUCHEN	8,95	5 318	594	7343
08 1 17 035	MUEHLHAUSEN IM TAELE	6,33	786	124	7341
08 1 17 037	OTTENBACH	11,90	1 988	167	7321
08 1 17 038	RECHBERGHAUSEN	6,40	4 969	776	7324
08 1 17 042	SALACH	8,37	6 326	756	7335
08 1 17 043	SCHLAT	9,68	1 503	155	7321
08 1 17 044	SCHLIEBACH	10,97	3 365	307	7311
08 1 17 049	SUESSEN	12,73	8 068	634	7334
08 1 17 051	UPINGEN	24,78	11 381	459	7336
08 1 17 053	WAESCHENBEUREN	12,95	2 690	208	7321
08 1 17 055	WANGEN	9,68	2 917	301	7321
08 1 17 058	WIESENSTEIG, STADT	23,40	2 520	108	7346
08 1 17 060	ZELL UNTER AICHELBERG	6,38	2 015	316	7321
08 1 17 061	LAUTERSTEIN, STADT	23,32	2 533	109	7321
08 1 17	ZUSAMMEN:	642,32	226 750	353	X
08 1 18	LUDWIGSBURG				
	SITZ: LUDWIGSBURG, STADT				
08 1 18 001	AFFALTERPACH	10,18	3 840	377	7151
08 1 18 003	ASPEPG, STADT	5,80	11 578	1 996	7144
08 1 18 006	BENNINGEN AM NECKAR	4,87	4 428	909	7141
08 1 18 007	BESIGHEIM, STADT	16,84	8 285	492	7122
08 1 18 010	BOENNIGHEIM, STADT	20,12	6 136	305	7124
08 1 18 011	DITZINGEN, STADT	30,41	22 285	733	7257
08 1 18 012	EBERDINGEN	26,21	5 038	192	7147
08 1 18 014	FRDMANNHAUSEN	8,75	3 975	454	7141
08 1 18 015	ERLIGHEIM	6,19	1 757	284	7121
08 1 18 016	FREUDENTAL	3,07	1 900	619	7121
08 1 18 018	GEMMRIGHEIM	8,23	3 377	410	7121
08 1 18 019	GERLINGEN, STADT	17,00	18 018	1 060	7016
08 1 18 021	GROSSBOTTLAR, STADT	25,84	6 513	252	7141
08 1 18 027	HEMMINGEN	12,34	6 958	564	7251
08 1 18 028	HESSIGHEIM	5,03	1 751	348	7121
08 1 18 040	KIRCHHEIM AM NECKAR	8,52	4 174	490	7125
08 1 18 046	KORNWESTHEIM, STADT	14,55	27 068	1 860	7014
08 1 18 047	LOFCHGAU	10,95	4 226	386	7121
08 1 18 048	LUDWIGSBURG, STADT	43,65	81 208	1 860	7140
08 1 18 049	MARBACH AM NECKAR, STADT	18,06	11 862	657	7142
08 1 18 050	MARKGROENINGEN, STADT	28,16	12 394	440	7145
08 1 18 051	MOEGLINGEN	9,93	10 349	1 042	7141
08 1 18 053	MUNDELSHEIM	10,19	2 629	258	7121
08 1 18 054	MURR	7,79	4 059	521	7141
08 1 18 059	OBERRIEKINGEN, STADT	8,17	2 182	267	7141
08 1 18 060	OBERSTENFELD	21,11	6 204	294	7141
08 1 18 06x	PLEIDELSHEIM	10,18	3 989	392	7121
08 1 18 067	SCHWIEBERDINGEN	14,87	8 809	592	7141
08 1 18 068	SERSHEIM	11,48	3 556	310	7126
08 1 18 070	STEINHEIM AN DER MURR, STADT	23,19	8 368	361	7141
08 1 18 071	TAMM	8,77	7 223	824	7146
08 1 18 073	VAIHINGEN AN DER ENZ, STADT	73,41	22 582	308	7143
08 1 18 074	WALHEIM	6,14	2 791	455	7121
08 1 18 076	SACHSENHEIM, STADT	57,92	13 558	234	7123
08 1 18 077	INGERSHEIM	11,55	4 711	408	7121
08 1 18 078	FREIBERG AM NECKAR	13,14	13 096	997	7141
08 1 18 079	BIETIGHEIM-BISSINGEN, STADT	31,30	33 573	1 073	7120
08 1 18 080	KORNTAL-MUENCHINGEN, STADT	20,71	16 806	811	7015
08 1 18 081	REMSECK AM NECKAR	22,60	16 241	719	7148
08 1 18	ZUSAMMEN:	687,22	427 497	622	X
08 1 19	REMS-MURR-KREIS				
	SITZ: WAIBLINGEN, STADT				
08 1 19 001	ALFDORF	68,48	5 511	80	7071
08 1 19 003	ALLMERSBACH IM TAL	7,96	3 839	482	7151
08 1 19 004	ALTHUETTE	18,15	3 116	172	7154
08 1 19 006	AUENWALD	19,75	4 903	248	7151
08 1 19 008	BACKNANG, STADT	39,37	28 809	732	7150
08 1 19 018	BURGSTETTEN	10,29	2 899	282	7151
08 1 19 020	FELLBACH, STADT	27,87	41 787	1 499	7012

## 2 GEMEINDEN IN SYSTEMATISCHER ORDNUNG MIT SCHLUESSELNUMMER, FLAECHE, WOHNBEVOELKERUNG, BEVOELKERUNGSDICHTE UND POSTLEITZAHL AM 31.12.1978

SCHLUESSEL- NUMMER	LAND, REG.-BEZIRK, KREIS, GEMEINDE	FLAECHE KM <sup>2</sup>	BEVOEL- KERUNG	BEV. DICHT JE KM <sup>2</sup>	POST- LEIT ZAHL
08 1 19 024	GROSSERLACH	27,15	2 107	78	7151
08 1 19 037	KAISERSBACH	27,96	1 960	70	7061
08 1 19 038	KIRCHBERG AN DER MURR	13,18	3 235	245	7141
08 1 19 041	KORB	8,54	9 644	1 129	7054
08 1 19 042	LEUTENBACH	14,70	8 486	577	7057
08 1 19 044	MURRHARDT, STADT	71,13	13 216	186	7157
08 1 19 053	OPPENWEILER	19,83	3 377	170	7155
08 1 19 055	PLUEDERHAUSEN	26,13	8 086	309	7067
08 1 19 061	RUDERSBERG	39,35	8 986	228	7062
08 1 19 067	SCHORNDOEF, STADT	56,86	33 143	583	7060
08 1 19 068	SCHWAIKHEIM	9,22	7 645	829	7052
08 1 19 069	SPIEGELBERG	28,22	1 627	58	7151
08 1 19 075	SULZBACH AN DER MURR	40,10	4 680	117	7157
08 1 19 076	URBACH	20,77	6 983	336	7067
08 1 19 079	WAIBLINGEN, STADT	42,65	44 891	1 053	7050
08 1 19 083	WEISSACH IM TAL	14,13	4 939	350	7153
08 1 19 084	WELZHEIM, STADT	38,02	8 301	218	7063
08 1 19 085	WINNENDEN, STADT	28,05	21 904	781	7057
08 1 19 086	WINTERBACH	17,10	6 252	366	7065
08 1 19 087	ASPACH	35,46	6 218	175	7152
08 1 19 089	BERGLEN	25,87	4 855	188	7061
08 1 19 090	REMSHALDEN	15,15	12 496	825	7064
08 1 19 091	WEINSTADT, STADT	31,71	23 025	726	7056
08 1 19 093	KERNEN IM REMSTAL	15,09	14 251	944	7053
08 1 19	ZUSAMMEN:	858,24	351 171	409	X
08 1 21 000	HEILBRONN, STADT	99,86	111 330	1 115	7100
08 1 25	HEILBRONN				
	SITZ: HEILBRONN, STADT				
08 1 25 001	ABSTATT	9,66	2 181	226	7101
08 1 25 005	BAD FRIEDRICHSHALL, STADT	24,70	11 871	481	7107
08 1 25 006	BAD PAPPENAU, STADT	73,58	13 385	182	6927
08 1 25 007	BAD WIMPFEN, STADT	19,38	5 721	295	7107
08 1 25 008	BEILSTEIN, STADT	25,26	4 279	169	7141
08 1 25 013	BRACKENHEIM, STADT	45,76	9 952	217	7129
08 1 25 017	CLEEBRONN	17,10	1 996	117	7121
08 1 25 021	EBERSTADT	12,50	2 260	181	7101
08 1 25 024	ELLHOFEN	5,88	2 204	375	7101
08 1 25 026	EPPINGEN, STADT	88,59	14 460	163	7519
08 1 25 027	ERLENBACH	12,73	3 535	278	7101
08 1 25 030	FLEIN	8,48	5 316	627	7101
08 1 25 034	GEMMINGEN	19,08	3 902	205	7519
08 1 25 038	GUEGLINGEN, STADT	16,18	4 301	266	7129
08 1 25 039	GUNDELSHEIM, STADT	6,119	6 119	159	6953
08 1 25 046	ILSFELD	26,16	5 978	229	7129
08 1 25 047	ITTILINGEN	14,11	1 690	120	6921
08 1 25 048	JAGSTHAUSEN	17,67	1 461	83	7109
08 1 25 049	KIRCHARDT	21,49	3 394	158	6926
08 1 25 056	LAUFFEN AM NECKAR, STADT	22,63	8 723	385	7128
08 1 25 057	LEHRENSTEINSFELD	6,22	1 527	245	7102
08 1 25 058	LEINGARTEN	23,48	7 284	310	7105
08 1 25 059	LOEWENSTEIN, STADT	23,46	2 547	109	7101
08 1 25 061	MASSENBACHHAUSEN	8,77	2 676	305	7101
08 1 25 063	MOECKMUEHL, STADT	49,60	5 696	115	7108
08 1 25 065	NECKARSULM, STADT	24,94	21 084	845	7107
08 1 25 066	NECKARWESTHEIM	13,97	1 990	142	7129
08 1 25 068	NEUDENAU, STADT	32,93	4 332	132	6956
08 1 25 069	NEUENSTADT AM KOCHER, STADT	41,18	6 123	149	7106
08 1 25 074	NORDHEIM	12,72	5 250	413	7107
08 1 25 078	OEDHEIM	21,24	4 441	209	7101
08 1 25 079	OFFENAU	5,65	2 350	416	7101
08 1 25 081	PFÄFFENHOFEN	12,11	1 882	155	7129
08 1 25 084	ROIGHEIM	14,01	1 343	96	7109
08 1 25 086	SCHWAIIGERN, STADT	49,49	8 622	174	7103
08 1 25 087	SIEGELSBACH	7,68	1 360	177	6921
08 1 25 094	TALHEIM	11,61	3 317	286	7129
08 1 25 096	UNTEREISESHEIM	3,67	2 495	680	7101
08 1 25 098	UNTERGRUPPENBACH	27,27	6 201	227	7101
08 1 25 102	WEINSBERG, STADT	22,21	8 516	383	7102
08 1 25 103	WIDDERN, STADT	25,25	1 408	56	7109
08 1 25 107	WUESTENROT	30,01	5 402	180	7156
08 1 25 108	ZÄBERFELD	22,18	2 881	130	7129
08 1 25 110	OBERSULM	31,08	10 918	351	7104
08 1 25 111	HARDTHAUSEN AM KOCHER	35,55	2 709	76	7101
08 1 25 113	LANGENBRETTACH	23,97	2 346	98	7101
08 1 25	ZUSAMMEN:	1 099,64	237 428	216	X
08 1 26	HOHENLOHEKREIS				
	SITZ: KUENZELSAU, STADT				
08 1 26 011	BRETZFELD	64,70	7 942	123	7117
08 1 26 020	DOERZBACH	32,36	1 968	61	7119
08 1 26 028	FORCHTENBERG, STADT	38,00	3 669	97	7119
08 1 26 039	INGELFINGEN, STADT	46,51	5 232	112	7118
08 1 26 045	KRAUTHEIM, STADT	52,91	3 966	75	7109
08 1 26 046	KUENZELSAU, STADT	75,20	11 713	156	7118
08 1 26 047	KUPFERZELL	54,27	3 854	71	7115
08 1 26 056	MULFINGEN	80,04	3 259	41	7119

## 2 GEMEINDEN IN SYSTEMATISCHER ORDNUNG MIT SCHLUESSELNUMMER, FLAECHE, WOHNBEVOELKERUNG, BEVOELKERUNGSDICHTE UND POSTLEITZAHL AM 31.12.1978

SCHLUESSEL- NUMMER	LAND, REG.-BEZIRK, KREIS, GEMEINDE	FLAECHE KM <sup>2</sup>	BEVOEL- KERUNG	BEV. DICHT JE KM <sup>2</sup>	POST- LEIT ZAHL
08 1 26 058	NEUENSTEIN, STADT	47,82	4 826	101	7113
08 1 26 060	NIEDERNHALL, STADT	17,71	3 239	183	7119
08 1 26 066	OEHRINGEN, STADT	67,77	15 877	234	7110
08 1 26 069	PFEDELBACH	41,27	6 606	160	7114
08 1 26 072	SCHOENTAL	81,64	5 565	68	7109
08 1 26 085	WALDENBURG, STADT	31,57	2 284	72	7112
08 1 26 086	WEISSBACH	12,82	1 689	132	7119
08 1 26 094	ZWEIFLINGEN	32,13	1 258	39	7111
08 1 26	ZUSAMMEN:	776,72	82 947	107	X
08 1 27	SCHWABISCH HALL				
	SITZ: SCHWABISCH HALL, STADT				
08 1 27 008	BLAUFELDEN	90,16	4 514	50	7186
08 1 27 009	BRAUNSBACH	52,82	2 560	48	7176
08 1 27 012	BUEHLERTANN	23,59	2 124	90	7167
08 1 27 013	BUEHLERZELL	49,32	1 704	35	7161
08 1 27 014	CRAILSHEIM, STADT	109,08	24 635	226	7180
08 1 27 023	FICHTENBERG	24,19	2 318	96	7165
08 1 27 025	GAILDORF, STADT	62,56	10 200	163	7160
08 1 27 032	GERABRONN, STADT	40,37	3 778	94	7182
08 1 27 043	ILSHOFEN, STADT	54,88	4 253	77	7174
08 1 27 046	KIRCHBERG AN DER JAGST, STADT	40,93	3 369	82	7184
08 1 27 047	LANGENBURG, STADT	31,37	1 874	60	7183
08 1 27 052	MAINHARDT	58,69	4 073	69	7173
08 1 27 056	MICHELBAD AN DER BILZ	17,69	2 636	149	7178
08 1 27 059	MICHELFACH	35,19	2 129	61	7171
08 1 27 062	OBEPROT	37,91	2 564	68	7163
08 1 27 063	OBERSONTHEIM	54,81	3 572	65	7164
08 1 27 071	POT AM SEE	74,74	4 128	55	7185
08 1 27 073	SATTELDORF	46,21	3 509	76	7181
08 1 27 075	SCHROZBERG, STADT	105,19	5 433	52	7187
08 1 27 076	SCHWABISCH HALL, STADT	104,27	32 181	309	7170
08 1 27 079	SULZBACH-LAUFEN	43,96	2 271	52	7166
08 1 27 086	UNTERMUENKHEIM	27,15	2 399	88	7177
08 1 27 089	VELLBERG, STADT	31,89	3 307	104	7175
08 1 27 091	WALLHAUSEN	25,47	2 091	82	7181
08 1 27 099	WOLPERTSHAUSEN	27,42	1 171	43	7179
08 1 27 100	ROSENGARTEN	31,02	3 858	124	7172
08 1 27 101	KRESSBERG	48,45	3 336	69	7181
08 1 27 102	FICHTENAU	31,28	4 744	152	7188
08 1 27 103	FRANKENHARDT	69,88	3 531	51	7189
08 1 27 104	STIMPFACH	33,36	2 382	71	7181
08 1 27	ZUSAMMEN:	1 483,85	150 644	102	X
08 1 28	MAIN-TAUBER-KREIS				
	SITZ: TAUBERBISCHOFHEIM, STADT				
08 1 28 006	ASSAMSTADT	17,20	1 590	92	6971
08 1 28 007	BAD MERGENTHEIM, STADT	129,96	19 380	149	6990
08 1 28 014	BOXBERG, STADT	101,77	6 069	60	6973
08 1 28 020	CREGLINGEN, STADT	117,21	5 223	45	6993
08 1 28 039	FREUDENBERG, STADT	34,81	3 876	111	6982
08 1 28 045	GROSSRINDERFELD	56,64	3 232	57	6971
08 1 28 047	GRUENSFELD, STADT	44,71	3 287	74	6974
08 1 28 058	IGERSHEIM	42,83	4 190	98	6991
08 1 28 061	KOENIGHEIM	61,26	3 446	56	6976
08 1 28 064	KUELSHEIM, STADT	81,47	5 860	72	6987
08 1 28 082	NIEDERSTETTEN, STADT	103,99	4 719	45	6994
08 1 28 115	TAUBERBISCHOFHEIM, STADT	69,04	11 919	173	6972
08 1 28 126	WEIKERSHEIM, STADT	80,94	6 699	83	6992
08 1 28 128	WERRACH	43,19	3 449	80	6977
08 1 28 131	WERTHEIM, STADT	138,67	20 131	145	6980
08 1 28 137	WITTIGHAUSEN	32,37	1 795	55	6971
08 1 28 138	AHORN	54,03	2 107	39	6965
08 1 28 139	LAUDA-KOENIGSHOFEN, STADT	94,48	14 656	155	6970
08 1 28	ZUSAMMEN:	1 304,57	121 628	93	X
08 1 35	HEIDENHEIM				
	SITZ: HEIDENHEIM AN DER BRENZ, STADT				
08 1 35 010	DISCHINGEN	78,05	4 177	54	7925
08 1 35 015	GERSTETTEN	92,43	9 799	106	7921
08 1 35 016	GIENGEN AN DER BRENZ, STADT	44,04	18 481	420	7928
08 1 35 019	HEIDENHEIM AN DER BRENZ, STADT	107,11	48 772	455	7920
08 1 35 020	HERBRECHTINGEN, STADT	58,64	11 347	194	7922
08 1 35 021	HERMARINGEN	15,26	2 176	143	7921
08 1 35 025	KOENIGSBRONN	45,53	6 881	151	7923
08 1 35 026	MATTHEIM	45,00	5 308	118	7921
08 1 35 027	NIEDERSTOTZINGEN, STADT	29,81	3 760	126	7907
08 1 35 031	SONTHEIM AN DER BRENZ	28,92	5 008	173	7927
08 1 35 032	STEINHEIM AM ALBUCH	82,40	7 686	93	7924
08 1 35	ZUSAMMEN:	627,19	123 395	197	X
08 1 36	OSTALBKREIS				
	SITZ: AALEN, STADT				
08 1 36 002	ABTSGMUEND	71,59	5 934	83	7081
08 1 36 003	ADELMANNSFELDEN	22,90	1 473	64	7091



## 2 GEMEINDEN IN SYSTEMATISCHER ORDNUNG MIT SCHLUESSELNUMMER, FLAECHE, WOHNBEVOELKERUNG, BEVOELKERUNGSDICHTE UND POSTLEITZAHL AM 31.12.1978

SCHLUESSEL- NUMMER	LAND, REG.-BEZIRK, KREIS, GEMEINDE	FLAECHE KM <sup>2</sup>	BEVOEL- KERUNG	BEV.- DICHT JE KM <sup>2</sup>	POST- LEIT ZAHL
08 1 36 007	BARTHOLOMAE	19,52	1 650	85	7071
08 1 36 009	BOEBINGEN AN DER REMS	12,23	3 326	272	7071
08 1 36 010	BOPFINGEN, STADT	77,00	11 446	149	7085
08 1 36 015	DURLANGEN	10,43	2 498	240	7071
08 1 36 018	ELLENBERG	30,18	1 400	46	7091
08 1 36 019	ELLWANGEN (JAGST), STADT	127,46	21 494	169	7090
08 1 36 020	ESCHACH	20,27	1 266	62	7071
08 1 36 021	ESSINGEN	59,73	4 694	79	7081
08 1 36 024	GOEGGINGEN	11,38	1 472	129	7071
08 1 36 027	GSCHWEND	54,51	4 262	78	7162
08 1 36 028	HEUBACH, STADT	25,80	7 952	308	7072
08 1 36 029	HEUHLINGEN	9,04	1 598	177	7071
08 1 36 033	HUETTLINGEN	18,71	4 979	266	7081
08 1 36 034	IGGINGEN	11,44	1 809	158	7071
08 1 36 035	JAGSTZELL	37,97	2 074	55	7093
08 1 36 037	KIRCHHEIM AM RIES	21,05	1 596	76	7081
08 1 36 038	LAUCHHEIM, STADT	40,97	3 273	80	7081
08 1 36 040	LEINZELL	2,10	2 123	1 011	7071
08 1 36 042	LORCH, STADT	34,26	9 227	269	7073
08 1 36 043	MOEGGLINGEN	10,27	3 105	302	7074
08 1 36 044	MUTLANGEN	8,78	4 809	548	7075
08 1 36 045	NERESHEIM, STADT	118,57	6 687	56	7086
08 1 36 046	NEULER	36,55	2 420	66	7091
08 1 36 049	OBERGROENINGEN	5,86	372	63	7071
08 1 36 050	OBERKOECHEN, STADT	23,56	8 127	345	7082
08 1 36 060	ROSENBERG	41,02	2 150	52	7091
08 1 36 061	RUPPERTSHOFEN	14,22	1 164	82	7071
08 1 36 062	SCHECHINGEN	11,86	1 398	118	7071
08 1 36 065	SCHWAEBISCH GMUEND, STADT	113,75	56 417	496	7070
08 1 36 066	SPRAITBACH	12,39	2 538	205	7071
08 1 36 068	STOEDTLEN	31,18	1 618	52	7091
08 1 36 070	TAEFFERROT	12,00	9 910	76	7070
08 1 36 071	TANNHAUSEN	17,73	1 531	86	7091
08 1 36 075	UNTERSCHNEIDHEIM	68,05	3 837	56	7094
08 1 36 079	WALDSTETTEN	20,99	6 203	296	7076
08 1 36 082	WESTHAUSEN	38,46	4 920	128	7081
08 1 36 084	WOERT	18,17	1 077	59	7091
08 1 36 087	RIESBUERG	17,96	2 025	113	7081
08 1 36 088	AALLEN, STADT	146,42	62 757	429	7080
08 1 36 089	RAINAU	25,17	2 433	97	7095
08 1 36	ZUSAMMEN:	1 511,50	272 044	180	X
08 1	ZUSAMMEN:	10 557,81	3 439 604	326	X
08 2	REG.-BEZ.-KARLSRUHE				
08 2 11 000	BADEN BADEN, STADT	140,21	49 200	351	7570
08 2 12 000	KARLSRUHE, STADT	173,46	274 058	1 580	7500
08 2 15	KARLSRUHE				
	SITZ: KARLSRUHE, STADT				
08 2 15 007	BRETTEN, STADT	71,13	22 250	313	7518
08 2 15 009	BRUCHSAL, STADT	92,77	37 392	403	7520
08 2 15 017	ETTLINGEN, STADT	56,72	35 871	632	7505
08 2 15 021	FORST	11,47	5 725	499	7521
08 2 15 025	GONDELSHEIM	14,86	2 265	152	7519
08 2 15 029	HAMBRUECKEN	11,25	3 785	336	7521
08 2 15 039	KRONAU	10,91	4 132	379	7521
08 2 15 040	KUERNBACH	12,66	2 319	183	7519
08 2 15 046	MALSCH	51,24	11 888	232	7502
08 2 15 047	MARXZELL	34,92	4 407	126	7501
08 2 15 059	OBERDERDINGEN	33,57	7 729	230	7519
08 2 15 064	OESTRINGEN	53,22	10 332	194	7524
08 2 15 066	PHILIPPSBURG, STADT	50,59	10 650	211	7522
08 2 15 082	SULZFELD	18,76	3 897	208	7519
08 2 15 084	UBSTADT-WEIHEP	36,46	9 666	265	7521
08 2 15 089	WALZBACHTAL	36,72	7 168	195	7519
08 2 15 090	WEINGARTEN (BADEN)	29,39	8 017	273	7504
08 2 15 094	ZAISENHAUSEN	10,11	1 444	143	7519
08 2 15 096	KARLSBAD	38,01	12 074	318	7516
08 2 15 097	KRAICHTAL, STADT	80,57	12 434	154	7527
08 2 15 099	GRABEN-NEUDORF	28,80	8 850	307	7523
08 2 15 100	BAD SCHOENBORN	24,09	8 288	344	7525
08 2 15 101	PFINZTAL	31,05	14 570	469	7507
08 2 15 102	EGGENSTEIN-LEOPOLDSHAFEN	26,10	12 435	476	7514
08 2 15 103	KARLSDORF-NEUTHARD	13,98	7 424	531	7521
08 2 15 105	LINKENHEIM-HOCHSTETTEN	23,60	8 972	380	7515
08 2 15 106	WAGHAUSEL	42,84	17 044	398	6833
08 2 15 107	OBERHAUSEN-RHEINHAUSEN	18,96	8 518	449	6831
08 2 15 108	RHEINSTETTEN	32,31	18 618	576	7512
08 2 15 109	STUTENSEE	45,67	17 453	382	7513
08 2 15 110	WALDBRONN	11,35	11 638	1 025	7517
08 2 15 111	DETTENHEIM	30,90	5 613	182	7521
08 2 15	ZUSAMMEN:	1 084,99	352 868	325	X
08 2 16	RASTATT				
	SITZ: RASTATT, STADT				
08 2 16 002	AU AM RHEIN	13,28	2 772	209	7551
08 2 16 005	BIETIGHEIM	13,90	5 373	387	7555

## 2 GEMEINDEN IN SYSTEMATISCHER ORDNUNG MIT SCHLUESSELNUMMER, FLAECHE, WOHNBEVOELKERUNG, BEVOELKERUNGSDICHTE UND POSTLEITZAHL AM 31.12.1978

SCHLUESSEL- NUMMER	LAND, REG.-BEZIRK, KREIS, GEMEINDE	FLAECHE KM <sup>2</sup>	BEVOEL- KERUNG	BEV. DICHT JE KM <sup>2</sup>	POST- LEIT ZAHL
08 2 16 006	BISCHWEIER	4,60	2 801	609	7551
08 2 16 007	BUEHL, STADT	73,20	21 762	297	7580
08 2 16 008	BUEHLERTAL	17,67	7 781	440	7582
08 2 16 009	DURMERSHEIM	26,15	10 457	400	7552
08 2 16 012	ELCHESHEIM-ILLINGEN	10,16	2 618	258	7551
08 2 16 013	FORBACH	131,83	6 071	46	7564
08 2 16 015	GAGGENAU, STADT	65,05	28 518	438	7560
08 2 16 017	GERNSBACH, STADT	82,09	13 542	165	7562
08 2 16 022	HUEGELSHEIM	14,97	1 374	92	7571
08 2 16 023	IFFEZHEIM	19,95	3 731	187	7551
08 2 16 024	KUPPENHEIM, STADT	18,08	7 088	392	7554
08 2 16 028	LICHTENAU, STADT	27,63	4 016	145	7585
08 2 16 029	LOFFENAU	17,07	2 351	138	7501
08 2 16 033	MUGGENSTURM	11,55	4 670	404	7553
08 2 16 039	OETIGHEIM	10,98	3 591	327	7556
08 2 16 041	OTTERSWEIER	29,28	5 583	191	7583
08 2 16 043	RASTATT, STADT	59,01	36 986	627	7550
08 2 16 049	SINZHEIM	28,49	7 413	260	7573
08 2 16 052	STEINMAUERN	12,40	2 141	173	7551
08 2 16 059	WEISENBACH	9,07	2 620	289	7566
08 2 16 063	RHEINMUENSTER	42,48	4 618	109	7587
08 2 16	ZUSAMMEN:	738,89	187 877	254	X
08 2 21 000	HEIDELBERG, STADT	108,87	128 064	1 176	6900
08 2 22 000	MANNHEIM, STADT	144,95	302 794	2 089	6800
08 2 25	NECKAR-ODENWALD-KREIS				
	SITZ: MOSBACH, STADT				
08 2 25 001	ADELSHEIM, STADT	43,84	4 567	104	6962
08 2 25 002	AGLASTERHAUSEN	22,70	3 540	156	6955
08 2 25 009	BILLIGHEIM	48,09	5 265	107	6951
08 2 25 010	BINAU	4,83	1 284	266	6951
08 2 25 014	BUCHEN (ODENWALD), STADT	138,99	14 351	103	6967
08 2 25 024	FAHRENBACH	16,42	2 383	145	6951
08 2 25 032	HARDHEIM	87,03	6 448	74	6969
08 2 25 033	HASSMERSHEIM	19,16	4 146	216	6954
08 2 25 039	HOEPFINGEN	30,47	2 773	91	6969
08 2 25 042	HUEFFENHARDT	17,62	1 855	104	6921
08 2 25 052	LIMBACH	43,63	4 236	97	6951
08 2 25 058	MOSBACH, STADT	62,24	23 366	375	6950
08 2 25 060	MUDAU	107,56	4 716	44	6933
08 2 25 064	NECKARGERACH	15,56	2 153	138	6934
08 2 25 067	*NECKARZIMMERN	8,18	1 760	215	6951
08 2 25 068	NEUNKIPCHEN	15,45	1 398	90	6951
08 2 25 074	OBRIGHEIM	24,91	5 050	203	6951
08 2 25 075	OSTERBURKEN, STADT	47,32	4 706	99	6960
08 2 25 082	ROSENBERG	40,98	1 971	48	6964
08 2 25 091	SECKACH	27,86	3 798	136	6966
08 2 25 109	WALLDUERN, STADT	105,87	10 525	99	6968
08 2 25 113	ZWINGENBERG	4,70	731	156	6931
08 2 25 114	RAVENSTEIN, STADT	55,99	2 641	47	6963
08 2 25 115	SCHEFFLENZ	36,97	3 885	105	6951
08 2 25 116	SCHWARZACH	7,59	2 507	330	6951
08 2 25 117	ELZTAL	46,61	5 099	109	6957
08 2 25 118	WALDBRUNN	44,33	4 159	94	6935
08 2 25	ZUSAMMEN:	1 125,80	129 293	115	X
08 2 26	RHEIN-NECKAR-KREIS				
	SITZ: HEIDELBERG, STADT				
08 2 26 003	ALTLUSSHEIM	15,97	5 164	323	6831
08 2 26 006	BAMMENTAL	12,16	5 244	431	6901
08 2 26 009	BRUEHL	10,19	12 666	1 243	6831
08 2 26 010	DIELHEIM	22,70	7 142	315	6909
08 2 26 012	DOSENHEIM	14,12	9 482	672	6901
08 2 26 013	EBERBACH, STADT	81,16	15 247	188	6930
08 2 26 017	EPFENBACH	14,00	2 069	148	6921
08 2 26 019	EPPELHEIM	5,70	12 662	2 221	6901
08 2 26 020	ESCHELBRONN	8,26	2 189	265	6925
08 2 26 022	GAI BERG	4,15	1 870	451	6901
08 2 26 027	HEDDES BACH	8,21	429	52	6931
08 2 26 028	HEDDESHEIM	14,25	10 387	729	6805
08 2 26 029	HEILIGKREUZSTEINACH	19,61	2 385	122	6901
08 2 26 031	HEMSBACH	13,18	13 082	993	6944
08 2 26 032	HOCKENHEIM, STADT	34,83	16 198	465	6832
08 2 26 036	ILVESHEIM	5,90	7 889	1 337	6804
08 2 26 037	KETSCH	16,52	11 150	675	6834
08 2 26 038	LADENBURG, STADT	19,01	10 726	564	6802
08 2 26 040	LAUDENBACH	10,30	4 636	450	6941
08 2 26 041	LEIMEN	20,64	16 517	800	6906
08 2 26 046	MALSCH	6,77	2 565	379	6909
08 2 26 048	MAUER	6,30	3 250	516	6901
08 2 26 049	MECKESHEIM	16,33	4 512	276	6922
08 2 26 054	MUENLHAUSEN	15,30	6 048	395	6909
08 2 26 055	NECKARBISCHOFSHAIN, STADT	26,42	3 331	126	6924
08 2 26 056	NECKARGEMUEND, STADT	26,15	13 698	524	6903
08 2 26 058	NEIDENSTEIN	6,48	1 422	219	6921
08 2 26 059	NEULUSSHEIM	3,39	5 089	1 501	6831

## 2 GEMEINDEN IN SYSTEMATISCHER ORDNUNG MIT SCHLUESSELNUMMER, FLAECHE, WOHNBEVOELKERUNG, BEVOELKERUNGSDICHTE UND POSTLEITZAHL AM 31.12.1978

SCHLUESSEL- NUMMER	LAND, REG.-BEZIRK, KREIS, GEMEINDE	FLAECHE KM <sup>2</sup>	BEVOEL- KERUNG	BEV. DICHTE JE KM <sup>2</sup>	POST- LEIT ZAHL
08 2 26 060	NUSSLOCH	13,58	8 879	654	6901
08 2 26 062	OFTERSHEIM	12,77	10 827	848	6836
08 2 26 063	PLANKSTADT	8,39	8 940	1 066	6831
08 2 26 065	RAUENBERG, STADT	11,12	5 832	524	6909
08 2 26 066	REICHARTSHAUSEN	9,38	1 511	161	6921
08 2 26 068	REILINGEN	16,33	5 780	354	6831
08 2 26 076	SANDHAUSEN	14,56	12 030	826	6902
08 2 26 080	SCHOENAU, STADT	22,50	4 339	193	6901
08 2 26 081	SCHOENBRUNN	32,57	2 358	72	6936
08 2 26 082	SCHRIESHEIM, STADT	31,67	12 285	388	6905
08 2 26 084	SCHWETZINGEN, STADT	21,69	18 087	834	6830
08 2 26 085	SINSHEIM, STADT	127,01	25 711	202	6920
08 2 26 086	SPECHBACH	8,52	1 247	146	6921
08 2 26 091	WABSTADT, STADT	25,57	4 797	188	6923
08 2 26 095	WALLDORF, STADT	19,91	13 668	686	6909
08 2 26 096	WEINHEIM, STADT	58,59	41 084	701	6940
08 2 26 097	WIESENBACH	11,13	2 531	227	6901
08 2 26 098	WIESLOCH, STADT	30,26	21 388	707	6908
08 2 26 099	WILHELMSFELD	4,76	2 817	592	6901
08 2 26 101	ZUZENHAUSEN	11,64	1 820	156	6921
08 2 26 102	ANGELBACHTAL	17,92	3 514	196	6921
08 2 26 103	SANKT LEON-RÖT	25,56	10 070	394	6837
08 2 26 104	LOBBACH	14,91	1 925	129	6921
08 2 26 105	EDINGEN-NECKARHAUSEN	12,04	13 370	1 110	6803
08 2 26 106	HELMSTADT-BARGEN	30,00	3 222	107	6928
08 2 26 107	HIRSCHBERG AN DER BERGSTRASSE	12,29	9 347	761	6945
08 2 26	ZUSAMMEN:	1 062,67	454 428	428	X
08 2 31 000	PFORZHEIM, STADT	97,63	106 498	1 089	7530
08 2 35	CALW				
	SITZ: CALW, STADT				
08 2 35 006	ALTENSTEIG, STADT	53,21	9 248	174	7272
08 2 35 007	ALTHENGSTETT	19,16	4 711	246	7262
08 2 35 008	BAD LIEBENZELL, STADT	33,80	5 893	174	7263
08 2 35 018	DOBEL	18,43	1 526	83	7544
08 2 35 020	EBHAUSEN	24,56	3 308	135	7273
08 2 35 022	EGENHAUSEN	10,01	1 516	151	7271
08 2 35 025	ENZKLOESTERLE	20,20	1 285	64	7546
08 2 35 029	GECHINGEN	14,68	3 013	205	7261
08 2 35 032	HAITERBACH, STADT	28,92	4 290	148	7274
08 2 35 033	BAD HERRENALB, STADT	33,03	5 199	157	7506
08 2 35 035	HOEFEN AN DER ENZ	9,08	1 543	170	7545
08 2 35 046	NAGOLD, STADT	63,09	19 364	307	7270
08 2 35 047	NEUBULACH, STADT	24,69	3 585	145	7265
08 2 35 050	NEUWEILER	51,30	2 345	46	7266
08 2 35 055	OBERREICHENBACH	35,99	2 081	58	7261
08 2 35 057	OSTELSHEIM	9,23	1 900	206	7261
08 2 35 060	ROHRDORF	3,93	1 718	437	7271
08 2 35 065	SCHOEMBERG	37,22	7 283	196	7542
08 2 35 066	SIMMERSFELD	44,18	1 682	38	7275
08 2 35 067	SIMMOZHEIM	9,51	1 682	177	7261
08 2 35 073	UNTERREICHENBACH	6,31	1 844	292	7267
08 2 35 079	WILDBAD IM SCHWARZWALD, STADT	105,26	11 122	106	7547
08 2 35 080	WILDBERG, STADT	56,70	7 331	129	7277
08 2 35 084	BAD TEINACH-ZAVELSTEIN, STADT	25,16	2 296	91	7264
08 2 35 085	CALW, STADT	59,89	22 558	377	7260
08 2 35	ZUSAMMEN:	797,54	128 323	161	X
08 2 36	ENZKREIS				
	SITZ: PFORZHEIM, STADT				
08 2 36 004	BIRKENFELD	19,04	9 006	473	7534
08 2 36 011	EISINGEN	8,03	3 660	456	7531
08 2 36 013	ENGELSBRAND	15,19	3 816	251	7543
08 2 36 019	FRIOLZHEIM	8,54	2 655	311	7251
08 2 36 025	HEIMSHEIM, STADT	14,32	4 096	286	7251
08 2 36 028	ILLINGEN	29,36	6 519	222	7132
08 2 36 030	ISPRINGEN	8,21	6 036	735	7536
08 2 36 031	KIESELBRONN	8,63	2 029	235	7531
08 2 36 033	KNITTLINGEN, STADT	26,31	6 040	230	7134
08 2 36 038	MAULBRONN, STADT	25,44	5 762	226	7133
08 2 36 039	MOENSHEIM	16,78	2 186	130	7251
08 2 36 040	MUEHLACKER, STADT	54,33	23 781	438	7130
08 2 36 043	NEUENBUERG, STADT	28,17	6 829	242	7540
08 2 36 044	NEUHAUSEN	29,76	3 618	122	7531
08 2 36 046	NIEFFERN-OESCHELBRONN	22,02	9 664	439	7532
08 2 36 050	OETISHEIM	14,27	4 181	293	7136
08 2 36 061	STERNENFELS	17,32	2 283	132	7137
08 2 36 062	TIEFENBRONN	14,79	3 593	243	7531
08 2 36 065	WIERNISHEIM	24,64	4 447	180	7135
08 2 36 067	WIMSHEIM	8,06	1 853	230	7251
08 2 36 068	WURMBERG	7,36	2 101	285	7131
08 2 36 070	KELTERN	29,84	7 471	250	7531
08 2 36 071	REMCHINGEN	24,04	8 589	357	7537
08 2 36 072	STRAUBENHARDT	33,08	7 637	231	7541
08 2 36 073	NEULINGEN	23,38	4 200	180	7531
08 2 36 074	KAEMPFBACH	13,63	5 418	398	7531
08 2 36 075	OELBRONN-DUERRN	15,65	2 676	171	7531

## 2 GEMEINDEN IN SYSTEMATISCHER ORDNUNG MIT SCHLUESSELNUMMER, FLAECHE, WOHNBEVOELKERUNG, BEVOELKERUNGSDICHTE UND POSTLEITZAHL AM 31.12.1978

SCHLUESSEL- NUMMER	LAND, REG.-BEZIRK, KREIS, GEMEINDE	FLAECHE KM <sup>2</sup>	BEVOEL- KERUNG	BEV. DICHT JE KM <sup>2</sup>	POST- LEIT ZAHL
08 2 36 076	KOENIGSBACH-STEIN	33,73	8 106	240	7535
08 2 36	ZUSAMMEN:	573,92	158 252	276	
08 2 37	FREUDENSTADT				
	SITZ: FREUDENSTADT, STADT				
08 2 37 002	ALPIRSBACH, STADT	64,55	6 698	104	7297
08 2 37 004	BAIERSBRONN	189,60	14 667	77	7292
08 2 37 008	BETZWEILER-WAELDE	10,32	1 315	127	7291
08 2 37 019	DORNSTETTEN, STADT	24,21	5 616	232	7295
08 2 37 024	EMPFINGEN	18,30	2 595	142	7246
08 2 37 027	EUTINGEN IM GAEU	32,82	3 550	108	7241
08 2 37 028	FREUDENSTADT, STADT	87,69	19 182	219	7290
08 2 37 030	GLATTEN	15,51	2 211	143	7296
08 2 37 032	GROEMBACH	12,18	4 778	39	7291
08 2 37 040	HORB AM NECKAR, STADT	119,80	19 522	163	7240
08 2 37 045	LOSSBURG	68,94	5 247	76	7298
08 2 37 054	PFALZGRAFENWEILER	44,72	5 013	112	7293
08 2 37 061	SCHOPFLOCH	17,04	1 958	115	7294
08 2 37 072	WOERNERSBERG	3,48	199	57	7291
08 2 37 073	SEEWALD	58,51	1 939	33	7291
08 2 37 074	WALDACHTAL	29,87	4 902	164	7244
08 2 37 075	BAD RIPPOLDSAU-SCHAPBACH	73,14	2 519	34	7624
08 2 37	ZUSAMMEN:	870,68	97 611	112	X
08 2	ZUSAMMEN:	6 919,81	2 369 266	342	X
08 3	REG.-BEZ.FREIBURG				
08 3 11 000	FREIBURG IM BREISGAU, STADT	153,04	174 121	1 138	7800
08 3 15	BREISGAU-HOCHSCHWARZWALD				
	SITZ: FREIBURG IM BREISGAU, STADT				
08 3 15 003	AU	3,99	960	241	7801
08 3 15 004	AUGGEN	14,16	1 950	138	7841
08 3 15 006	BAD KROZINGEN	35,66	10 918	306	7812
08 3 15 007	BADENWEILER	13,02	3 559	273	7847
08 3 15 008	HALLRECHTEN-DOTTINGEN	6,61	1 439	218	7801
08 3 15 013	BOETZINGEN	12,99	4 354	335	7805
08 3 15 014	BOLLSCHWEIL	16,42	1 867	114	7801
08 3 15 015	BREISACH AM RHEIN, STADT	54,60	9 149	168	7814
08 3 15 016	DREITNAU	39,89	1 656	42	7821
08 3 15 020	BUCHENBACH	38,99	2 730	70	7801
08 3 15 022	BUGGINGEN	15,31	2 920	191	7845
08 3 15 028	EBRINGEN	8,17	1 875	229	7801
08 3 15 030	EICHSTETTEN	12,30	2 388	194	7831
08 3 15 031	EISENBACH (HOCHSCHWARZWALD)	28,78	2 124	74	7821
08 3 15 033	ESCHBACH	9,96	1 549	156	7841
08 3 15 037	FELDBERG (SCHWARZWALD)	24,97	1 881	75	7821
08 3 15 039	FRIEDENWEILER	27,08	1 554	57	7829
08 3 15 041	GLOTTERTAL	30,75	2 636	86	7804
08 3 15 043	GOTTENHEIM	8,74	1 978	226	7801
08 3 15 047	GUNDELFINGEN	14,27	9 244	648	7803
08 3 15 048	HARTHEIM	26,05	2 727	105	7801
08 3 15 050	HEITERSHEIM, STADT	11,78	4 017	341	7843
08 3 15 051	HEUWEILER	4,02	817	203	7803
08 3 15 052	HINTERZARTEN	33,57	2 230	67	7824
08 3 15 056	HORBEN	8,75	809	92	7801
08 3 15 059	IHRINGEN	23,01	4 570	199	7817
08 3 15 064	KIRCHZARTEN	21,14	8 159	386	7815
08 3 15 068	LENZKIRCH	57,92	4 483	77	7825
08 3 15 070	LOEFFINGEN, STADT	88,03	5 951	68	7827
08 3 15 072	MERPINGEN	14,38	1 938	135	7801
08 3 15 073	MERZHAUSEN	2,78	3 941	1 418	7802
08 3 15 074	MUELLHEIM, STADT	57,91	12 289	212	7840
08 3 15 076	NEUBURG AM RHEIN, STADT	44,12	7 485	170	7844
08 3 15 084	OBERRIED	65,83	2 465	37	7801
08 3 15 089	PFAPFENWEILER	3,60	2 285	635	7801
08 3 15 094	SANKT MAERGEN	33,25	1 646	50	7811
08 3 15 095	SANKT PETER	35,93	2 130	59	7811
08 3 15 098	SCHALLSTADT	19,55	4 622	236	7801
08 3 15 102	SCHLUCHSEE	69,44	2 358	34	7826
08 3 15 107	SOELDEN	3,80	766	202	7801
08 3 15 108	STAUFEN IM BREISGAU, STADT	23,27	6 876	295	7813
08 3 15 109	STEGEN	26,32	4 256	162	7801
08 3 15 111	SULZBURG, STADT	22,73	2 076	91	7811
08 3 15 113	TITISEE-NEUSTADT, STADT	89,66	10 894	122	7820
08 3 15 115	UMKIPCH	8,72	3 896	447	7801
08 3 15 125	WITTNAU	5,04	1 075	213	7801
08 3 15 130	MUENSTERTAL/SCHWARZWALD	68,25	4 534	66	7816
08 3 15 131	EHRENKIRCHEN	37,79	5 398	143	7801
08 3 15 132	MARCH	17,78	7 211	406	7801
08 3 15 133	VOGTSBURG IM KAISERSTUHL, STADT	37,39	5 118	137	7818
08 3 15	ZUSAMMEN:	1 378,27	193 753	141	X
08 3 16	EMMENDINGEN				
	SITZ: EMMENDINGEN, STADT				
08 3 16 002	BAHLINGEN	12,65	2 788	220	7836

## 2 GEMEINDEN IN SYSTEMATISCHER ORDNUNG MIT SCHLUESSELNUMMER, FLAECHE, WOHNBEVOELKERUNG, BEVOELKERUNGSDICHTE UND POSTLEITZAHL AM 31.12.1978

SCHLUESSEL- NUMMER	LAND, REG.-BEZIRK, KREIS, GEMEINDE	FLAECHE KM <sup>2</sup>	BEVOEL- KERUNG	BEV. DICHT JE KM <sup>2</sup>	POST- LEIT ZAHL
08 3 16 003	BIEDERBACH	31,36	1 481	47	7807
08 3 16 009	DENZLINGEN	16,97	9 707	572	7809
08 3 16 010	ELZACH, STADT	75,27	6 208	82	7807
08 3 16 011	EMMENDINGEN, STADT	33,72	24 155	716	7830
08 3 16 012	ENDINGEN, STADT	26,72	6 497	243	7833
08 3 16 013	FORCHHEIM	10,78	1 036	96	7831
08 3 16 014	GUTACH IM BREISGAU	24,76	3 659	148	7809
08 3 16 017	HERBOLZHEIM, STADT	35,47	7 794	220	7834
08 3 16 020	KENZINGEN, STADT	36,93	6 785	184	7832
08 3 16 024	MALTERINGEN	11,14	2 200	197	7831
08 3 16 036	REUTE	4,79	2 130	445	7801
08 3 16 037	RIEGEL	18,35	2 926	159	7831
08 3 16 038	SASBACH	20,78	2 504	121	7831
08 3 16 039	SEXAU	16,30	2 472	152	7831
08 3 16 042	SIMONSWALD	74,38	2 741	37	7809
08 3 16 043	TENINGEN	40,35	10 561	262	7835
08 3 16 045	VOERSTETTEN	7,89	1 795	228	7801
08 3 16 049	WEISWEIL	19,09	1 395	73	7831
08 3 16 051	WYHL	16,95	2 660	157	7831
08 3 16 053	RHEINHAUSEN	21,97	3 114	142	7831
08 3 16 054	FREIAMT	52,91	3 924	74	7831
08 3 16 055	WINDEN IM ELZTAL	21,96	2 603	119	7809
08 3 16 056	WALDKIRCH, STADT	48,47	18 710	386	7808
08 3 16	ZUSAMMEN:	679,96	129 845	191	X
08 3 17	ORTENAUKREIS				
	SITZ: OFFENBURG, STADT				
08 3 17 001	ACHERN, STADT	65,21	20 345	312	7590
08 3 17 005	APPENWEIER	38,07	7 619	200	7604
08 3 17 008	BAD PETERSTAL-GRIESBACH	41,24	3 384	82	7605
08 3 17 009	BERGHAUPTEN	9,69	2 137	221	7611
08 3 17 011	BIBERACH	22,39	2 699	121	7616
08 3 17 021	DURBACH	26,33	3 534	134	7601
08 3 17 026	ETTENHEIM, STADT	48,90	9 086	186	7637
08 3 17 029	FISCHERBACH	20,30	1 538	76	7612
08 3 17 031	FRIESENHEIM	46,60	9 975	214	7632
08 3 17 034	GENGENBACH, STADT	61,93	10 724	173	7614
08 3 17 039	GUTACH (SCHWARZWALDBAHN)	31,74	2 431	77	7611
08 3 17 040	HASLACH IM KINZIGTAL, STADT	18,70	5 864	314	7612
08 3 17 041	HAUSACH, STADT	36,07	4 924	137	7613
08 3 17 046	HOFSTETTEN	18,15	1 344	74	7612
08 3 17 047	HOMBURG	28,95	6 737	233	7601
08 3 17 051	HORNBERG, STADT	54,45	4 939	91	7746
08 3 17 056	KAPPELRODECK	17,91	5 547	310	7594
08 3 17 057	KEHL, STADT	75,05	29 567	394	7640
08 3 17 059	KIPPENHEIM	20,86	3 910	187	7634
08 3 17 065	LAHR/SCHWARZWALD, STADT	69,78	35 380	507	7630
08 3 17 067	LAUTENBACH	21,56	1 972	91	7606
08 3 17 068	LAUF	15,01	3 659	244	7591
08 3 17 073	MAHLBERG, STADT	16,59	2 817	170	7631
08 3 17 075	MEISSENHEIM	21,33	3 100	145	7631
08 3 17 078	MUEHLENBACH	31,23	1 486	48	7611
08 3 17 085	NORDRACH	37,75	1 927	51	7611
08 3 17 088	OBERHARMERSBACH	40,91	2 361	58	7611
08 3 17 089	OBERKIRCH, STADT	69,11	16 397	237	7602
08 3 17 093	OBERWOLFACH	51,27	2 670	52	7620
08 3 17 096	OFFENBURG, STADT	78,40	50 554	645	7600
08 3 17 097	OHLSBACH	11,14	2 263	203	7601
08 3 17 098	OPPENAU, STADT	73,04	5 033	69	7603
08 3 17 100	ORTENBERG	5,66	2 814	497	7601
08 3 17 102	OTTENHOEFEN IM SCHWARZWALD	25,25	3 234	128	7593
08 3 17 110	RENCHEN, STADT	32,10	6 057	189	7592
08 3 17 113	RINGSHEIM	11,31	1 841	163	7636
08 3 17 114	RUST	13,27	2 578	194	7631
08 3 17 116	SASBACH	16,74	4 939	295	7591
08 3 17 118	SASBACHWALDEN	18,13	1 932	107	7595
08 3 17 121	SCHUTTERTAL	50,28	3 327	66	7631
08 3 17 122	SCHUTTERWALD	21,06	5 965	283	7601
08 3 17 126	SEEBACH	19,05	1 563	82	7591
08 3 17 127	SEELBACH	29,91	4 521	151	7633
08 3 17 129	STEINACH	33,33	3 590	108	7611
08 3 17 141	WILLSTAETT	55,26	7 151	129	7601
08 3 17 145	WOLFACH, STADT	67,99	6 368	94	7620
08 3 17 146	ZELL AM HARMERSBACH, STADT	36,45	6 313	173	7615
08 3 17 150	SCHWANAU	38,33	5 316	139	7635
08 3 17 151	NEURIED	57,68	7 114	123	7607
08 3 17 152	KAPPEL-GRAFENHAUSEN	25,72	3 542	138	7631
08 3 17 153	RHEINAU, STADT	73,44	9 080	124	7597
08 3 17 971	GEMEINDEFREIER GRUNDBESITZ	9,98	-	-	-
08 3 17	ZUSAMMEN:	1 860,60	353 168	190	X
08 3 25	ROTTWEIL				
	SITZ: ROTTWEIL, STADT				
08 3 25 001	AICHHALDEN	25,74	3 744	145	7234
08 3 25 009	BOESINGEN	22,45	2 492	111	7215
08 3 25 011	DIETINGEN	42,26	3 287	78	7216
08 3 25 012	DORNHAN, STADT	44,92	5 183	115	7242
08 3 25 014	DUNNINGEN	48,45	4 591	95	7213
08 3 25 015	EPFENDORF	29,71	3 059	103	7239
08 3 25 024	HARDT	10,17	2 116	208	7231
08 3 25 036	LAUTERBACH	19,95	3 783	190	7233

## 2 GEMEINDEN IN SYSTEMATISCHER ORDNUNG MIT SCHLUESSELNUMMER, FLAECHE, WOHNBEVOELKERUNG, BEVOELKERUNGSDICHTE UND POSTLEITZAHL AM 31.12.1978

SCHLUESSEL- NUMMER	LAND, REG.-BEZIRK, KREIS, GEMEINDE	FLAECHE KM <sup>2</sup>	BEVOEL- KERUNG	BEV. DICHT JE KM <sup>2</sup>	POST- LEIT ZAHL
08 3 25 045	OBERNDORF AM NECKAR, STADT	55,93	14 077	252	7238
08 3 25 049	ROTTWEIL, STADT	71,78	23 671	330	7210
08 3 25 050	SCHENKENZELL	42,14	2 093	50	7623
08 3 25 051	SCHILTACH, STADT	34,22	3 854	113	7622
08 3 25 053	SCHRAMBERG, STADT	45,69	19 228	421	7230
08 3 25 057	SULZ AM NECKAR, STADT	87,60	10 348	118	7247
08 3 25 058	TENNENBRONN	35,00	3 651	104	7741
08 3 25 060	VILLINGENDORF	9,32	2 293	246	7211
08 3 25 061	VOEHRINGEN	24,71	3 155	128	7243
08 3 25 064	WELLENDINGEN	17,47	2 246	129	7211
08 3 25 069	ZIMMERN OE ROTTWEIL	33,81	4 404	130	7214
08 3 25 070	FLUORN-WINZELN	24,59	2 946	120	7239
08 3 25 071	ESCHBRONN	11,41	1 860	163	7211
08 3 25 072	DEISSLINGEN	32,13	4 892	152	7212
08 3 25	ZUSAMMEN:	769,45	126 973	165	X
08 3 26	SCHWARZWALD-BAAR-KREIS				
	SITZ: VILLINGEN-SCHWENNINGEN, STADT				
08 3 26 003	BAD DUEPRHEIM, STADT	62,05	9 863	159	7737
08 3 26 005	BLUMBERG, STADT	98,50	10 119	103	7712
08 3 26 006	BRAEUNLINGEN, STADT	62,11	5 495	88	7715
08 3 26 010	DAUCHINGEN	10,04	2 504	249	7735
08 3 26 012	DONAUESCHINGEN, STADT	104,66	17 629	168	7710
08 3 26 017	FURTWANGEN, STADT	82,56	10 663	129	7743
08 3 26 020	GUETENBACH	18,50	1 520	82	7741
08 3 26 027	HUEFINGEN, STADT	58,54	6 043	103	7713
08 3 26 031	KOENIGSFELD IM SCHWARZWALD	40,24	5 399	134	7744
08 3 26 037	MOENCHWEILER	9,60	3 003	313	7733
08 3 26 041	NIEDERESCHACH	33,07	4 085	124	7732
08 3 26 052	SANKT GEORGEN IM SCHWARZWALD, STADT	59,85	15 172	254	7742
08 3 26 054	SCHOENWALD IM SCHWARZWALD	27,81	2 379	86	7741
08 3 26 055	SCHONACH IM SCHWARZWALD	36,71	5 005	136	7745
08 3 26 060	TRIBERG IM SCHWARZWALD, STADT	33,32	6 564	197	7740
08 3 26 061	TUNINGEN	15,59	2 272	146	7201
08 3 26 065	UNTERKIRNACH	13,17	2 430	185	7731
08 3 26 068	VOEHRENBACH, STADT	70,47	4 313	61	7741
08 3 26 074	VILLINGEN-SCHWENNINGEN, STADT	165,48	78 396	474	7730
08 3 26 075	BRIGACHTAL	22,80	4 583	201	7734
08 3 26	ZUSAMMEN:	1 025,07	197 437	193	X
08 3 27	TUTTILINGEN				
	SITZ: TUTTLINGEN, STADT				
08 3 27 002	ALDINGEN	22,17	5 409	244	7209
08 3 27 004	PAERENTHAL	12,69	455	36	7201
08 3 27 005	BALGHEIM	7,61	655	86	7201
08 3 27 006	BOEITTINGEN	16,31	1 155	71	7205
08 3 27 007	BUBSHEIM	8,29	652	79	7201
08 3 27 008	BUCHHEIM	18,30	535	29	7791
08 3 27 009	DEILINGEN	10,92	1 358	124	7209
08 3 27 010	DENKINGEN	15,02	1 838	122	7209
08 3 27 011	DUERBHEIM	14,82	1 261	85	7201
08 3 27 012	DURCHHAUSEN	8,98	677	75	7201
08 3 27 013	EGESHEIM	7,66	425	55	7201
08 3 27 016	FRIDINGEN AN DER DONAU, STADT	22,47	2 853	127	7203
08 3 27 017	FRITTLINGEN	8,79	1 517	173	7211
08 3 27 018	GEISINGEN, STADT	73,76	5 441	74	7716
08 3 27 019	GOSHEIM	9,31	3 090	332	7209
08 3 27 020	GUNNINGEN	5,44	480	88	7201
08 3 27 023	HAUSEN OB VERENA	5,88	590	100	7201
08 3 27 025	IMMENDINGEN	74,01	5 685	77	7717
08 3 27 027	IRNDORF	14,55	732	50	7201
08 3 27 029	KOENIGSHEIM	4,36	458	105	7201
08 3 27 030	KOLBINGEN	16,49	1 125	68	7201
08 3 27 033	MAHLSTETTEN	12,19	707	58	7201
08 3 27 036	MUEHLHEIM AN DER DONAU, STADT	21,73	3 063	141	7202
08 3 27 038	NEUHAUSEN OB ECK	46,24	3 013	65	7201
08 3 27 040	REICHENBACH AM HEUBERG	6,10	383	63	7209
08 3 27 041	RENUISHAUSEN	7,71	562	73	7201
08 3 27 046	SPAICHINGEN, STADT	18,50	8 957	484	7208
08 3 27 048	TALHEIM	13,10	966	74	7201
08 3 27 049	TROSSINGEN, STADT	24,24	10 983	453	7218
08 3 27 050	TUTTILINGEN, STADT	90,50	31 635	350	7200
08 3 27 051	WEHINGEN	14,59	3 077	211	7209
08 3 27 054	WURMLINGEN	15,43	3 272	212	7204
08 3 27 055	SEITINGEN-OBERFLACHT	19,65	1 694	86	7201
08 3 27 056	RIETHEIM-WEILHEIM	11,98	2 241	187	7201
08 3 27 057	EMMINGEN-LIPTINGEN	54,57	3 172	58	7201
08 3 27	ZUSAMMEN:	734,36	110 116	150	X
08 3 35	KONSTANZ				
	SITZ: KONSTANZ, STADT				
08 3 35 001	AACH, STADT	10,69	1 334	125	7701
08 3 35 002	ALLENSBACH	26,53	5 740	216	7753
08 3 35 015	BUESINGEN AM HOCHRHEIN	7,63	1 039	136	7701
08 3 35 021	EIGELTINGEN	59,29	2 741	46	7706
08 3 35 022	ENGEN, STADT	70,46	8 518	121	7707
08 3 35 025	GAIENHOFEN	12,55	3 648	291	7766
08 3 35 026	GAILINGEN	13,17	2 319	176	7704

## 2 GEMEINDEN IN SYSTEMATISCHER ORDNUNG MIT SCHLUESSELNUMMER, FLAECHE, WOHNBEVOLKERUNG, BEVOLKERUNGSDICHTE UND POSTLEITZAHL AM 31.12.1978

SCHLUESSEL- NUMMER	LAND, REG.-BEZIRK, KREIS, GEMEINDE	FLAECHE KM <sup>2</sup>	BEVOEL- KERUNG	BEV. DICHT JE KM <sup>2</sup>	POST- LEIT ZAHL
08 3 35 028	GOTTMADINGEN	23,59	8 809	373	7702
08 3 35 035	HILZINGEN	53,02	6 198	117	7701
08 3 35 043	KONSTANZ, STADT	54,04	68 318	1 264	7750
08 3 35 055	MOOS	14,33	2 268	158	7761
08 3 35 057	MUEHLINGEN	32,68	1 783	55	7769
08 3 35 061	OEHNINGEN	28,19	3 358	119	7763
08 3 35 063	RADOLFZELL AM BODENSEE, STADT	58,57	23 349	399	7760
08 3 35 066	REICHENAU	12,73	4 543	357	7752
08 3 35 075	SINGEN (HOHENTWIEL), STADT	61,78	43 886	710	7700
08 3 35 077	STEISSLINGEN	24,53	3 134	128	7705
08 3 35 079	STOCKACH, STADT	69,75	12 650	181	7768
08 3 35 080	TENGEN, STADT	61,97	3 924	63	7708
08 3 35 081	VOLKERTSHAUSEN	5,14	1 799	350	7701
08 3 35 096	HOHENFELS	30,50	1 403	46	7769
08 3 35 097	MUEHLHAUSEN-EHINGEN	17,87	2 909	163	7701
08 3 35 098	BODMAN-LUDWIGSHAFEN	28,03	3 141	112	7762
08 3 35 099	ORSINGEN-NENZINGEN	22,24	2 114	95	7769
08 3 35 100	RIELASINGEN-WORGLINGEN	18,72	8 867	474	7703
08 3 35	ZUSAMMEN:	818,05	227 792	278	X
08 3 36	LOERRACH				
	SITZ: LOERRACH, STADT				
08 3 36 004	AITERN	9,21	503	55	7869
08 3 36 006	BAD BELLINGEN	16,93	2 814	166	7841
08 3 36 008	BINZEN	5,86	1 975	337	7851
08 3 36 010	BOELLEN	5,67	100	18	7869
08 3 36 012	BUERCHAU	6,12	192	31	7861
08 3 36 014	EFRINGEN-KIRCHEN	43,74	6 262	143	7859
08 3 36 019	EIMELDINGEN	3,51	1 580	450	7859
08 3 36 020	ELBENSCHWAND	6,77	190	28	7861
08 3 36 024	FISCHINGEN	1,89	466	247	7851
08 3 36 025	FROEHND	16,18	457	28	7869
08 3 36 034	HASEL	11,67	1 014	87	7861
08 3 36 036	HAUSEN IM WIESENTAL	5,14	2 181	424	7862
08 3 36 043	INZLINGEN	9,48	2 340	247	7851
08 3 36 045	KANDERN, STADT	62,27	6 286	101	7842
08 3 36 050	LOERRACH, STADT	39,43	41 597	1 055	7850
08 3 36 057	MAULBURG	9,73	3 657	376	7867
08 3 36 060	NEUENWEG	12,65	414	33	7861
08 3 36 067	RAICH	9,36	261	28	7861
08 3 36 069	PHEINFELDEN (BADEN), STADT	62,85	27 268	434	7888
08 3 36 073	RUEMMINGEN	4,45	1 117	251	7851
08 3 36 074	SALLNECK	4,60	231	50	7861
08 3 36 075	SCHALLBACH	3,96	521	132	7851
08 3 36 078	SCHLIENGEN	37,46	3 730	100	7846
08 3 36 079	SCHOENAU IM SCHWARZWALD, STADT	14,71	2 214	151	7869
08 3 36 080	SCHOENENBERG	7,43	310	42	7869
08 3 36 081	SCHOPFHEIM, STADT	68,00	15 565	229	7860
08 3 36 082	SCHWOERSTADT	20,08	2 314	115	7881
08 3 36 084	STEINEN	46,86	7 861	168	7853
08 3 36 086	TEGERNAU	10,14	454	45	7861
08 3 36 087	TODTNAU, STADT	69,59	5 043	72	7868
08 3 36 089	TUNAU	4,05	180	44	7869
08 3 36 090	UTZENFELD	7,40	500	68	7861
08 3 36 091	WEIL AM RHEIN, STADT	19,47	26 142	1 343	7858
08 3 36 094	WEMBACH	1,81	259	143	7869
08 3 36 096	WIEDEN	12,25	506	41	7861
08 3 36 097	WIES	21,77	719	33	7861
08 3 36 098	WIESLET	6,40	475	74	7861
08 3 36 100	WITTLINGEN	4,50	557	124	7851
08 3 36 103	ZELL IM WIESENTAL, STADT	36,13	6 566	182	7863
08 3 36 104	MALSBURG-MARZELL	24,92	1 454	58	7841
08 3 36 105	GRENZACH-WYHLEN	17,32	12 260	708	7889
08 3 36 106	HAEG-EHRBERG	25,04	935	37	7861
08 3 36	ZUSAMMEN:	806,80	189 470	235	X
08 3 37	WALDSHUT				
	SITZ: WALDSHUT-TIENGEN, STADT				
08 3 37 002	ALBBRUCK	39,68	5 681	143	7892
08 3 37 013	BERNAU	38,05	1 458	38	7821
08 3 37 022	BONNDORF IM SCHWARZWALD, STADT	75,98	5 222	69	7823
08 3 37 027	DACHSBERG (SUEDSCHWARZWALD)	35,60	1 214	34	7821
08 3 37 030	DETTIGHOFEN	14,39	1 049	73	7891
08 3 37 032	DOGERN	7,45	1 999	268	7891
08 3 37 038	GOERWIHL	50,43	3 927	78	7883
08 3 37 039	GRAFENHAUSEN	48,55	1 926	40	7821
08 3 37 045	HAEUSERN	8,88	1 182	133	7822
08 3 37 049	HERRISCHRIED	37,50	1 883	50	7881
08 3 37 051	HOECHENSCHWAND	29,56	1 887	64	7821
08 3 37 053	HOHENTENGEN AM HOCHRHEIN	27,56	2 717	99	7891
08 3 37 059	IBACH	21,39	353	17	7822
08 3 37 060	JESTETTEN	20,61	4 138	201	7893
08 3 37 062	KLETTGAU	45,77	6 302	138	7895
08 3 37 065	LAUCHRINGEN	12,76	6 148	482	7891
08 3 37 066	LAUFENBURG (BADEN), STADT	23,58	7 055	299	7887
08 3 37 070	LOTTSTETTEN	13,39	2 092	156	7891
08 3 37 076	MURG	20,90	6 166	295	7886
08 3 37 090	RICKENBACH	34,65	3 332	96	7884
08 3 37 096	BAD SAECKINGEN, STADT	25,33	13 605	537	7880
08 3 37 097	SANKT BLASIEN, STADT	54,35	4 152	76	7822
08 3 37 106	STUEHLINGEN, STADT	93,42	4 767	51	7894

## 2 GEMEINDEN IN SYSTEMATISCHER ORDNUNG MIT SCHLUESSELNUMMER, FLAECHE, WOHNBEVOELKERUNG, BEVOELKERUNGSDICHTE UND POSTLEITZAHL AM 31.12.1978

SCHLUESSEL- NUMMER	LAND, REG.-BEZIRK, KREIS, GEMEINDE	FLAECHE KM <sup>2</sup>	BEVOEL- KERUNG	BEV. DICHTE JE KM <sup>2</sup>	POST- LEIT ZAHL
08 3 37 108	TODTMOOS	28,09	2 001	71	7867
08 3 37 116	WEHR, STADT	35,66	11 343	318	7867
08 3 37 118	WEILHEIM	35,62	2 242	63	7891
08 3 37 123	WUTOESCHINGEN	26,48	5 188	196	7896
08 3 37 124	EGGINGEN	13,97	1 389	99	7891
08 3 37 125	KUESSABERG	26,16	4 299	164	7891
08 3 37 126	WALDSHUT-TIENGEN, STADT	78,00	21 423	275	7890
08 3 37 127	WUTACH	30,44	1 128	37	7821
08 3 37 128	UEHLINGEN-BIRKENDORF	77,07	4 158	54	7891
08 3 37	ZUSAMMEN:	1 131,27	141 426	125	X
08 3	ZUSAMMEN:	9 356,87	1 844 101	197	X
08 4	REG.-BEZ.TUEBINGEN				
08 4 15	REUTLINGEN				
	SITZ: REUTLINGEN, STADT				
08 4 15 014	DETTINGEN AN DER ERMS	15,82	7 732	489	7433
08 4 15 019	ENINGEN UNTER ACHALM	23,16	9 144	395	7412
08 4 15 027	GOMADINGEN	45,81	1 985	43	7423
08 4 15 028	GRABENSTETTEN	14,54	1 224	84	7431
08 4 15 029	GRAFENBERG	3,51	1 764	560	7441
08 4 15 034	HAYINGEN, STADT	63,35	2 040	32	7427
08 4 15 039	HUELLEN	6,40	2 566	401	7435
08 4 15 048	MEHRSTETTEN	17,09	1 040	61	7421
08 4 15 050	METZINGEN, STADT	34,61	19 184	554	7430
08 4 15 053	MUENSINGEN, STADT	116,01	11 245	97	7420
08 4 15 058	PFRONSTETTEN	54,11	1 319	24	7426
08 4 15 059	PFULLINGEN, STADT	30,14	15 954	529	7417
08 4 15 060	PLIEZHAUSEN	17,29	6 246	361	7401
08 4 15 061	REUTLINGEN, STADT	87,06	94 558	1 086	7410
08 4 15 062	RIEDERICH	4,61	3 433	745	7434
08 4 15 073	TROCHTELFINGEN, STADT	79,17	5 052	64	7411
08 4 15 078	URACH, STADT	55,47	10 675	192	7432
08 4 15 080	WANNWEIL	5,34	4 476	838	7415
08 4 15 085	ZWIEFALTEN	45,44	2 644	58	7942
08 4 15 086	GUTSBEZIRK MUENSINGEN, GEMFR. GEBIET	67,01	227	3	7421
08 4 15 087	WALDDORFHAE SLACH	14,44	3 217	223	7401
08 4 15 088	ROEMERSTEIN	45,95	3 316	72	7436
08 4 15 089	ENGSTINGEN	31,52	4 554	144	7411
08 4 15 090	HOHENSTEIN	61,72	2 876	47	7425
08 4 15 091	SONNENBUHEL	61,25	5 498	90	7411
08 4 15 092	LICHTENSTEIN	34,25	7 942	232	7414
08 4 15 093	ST. JOHANN	58,96	4 275	73	7411
08 4 15	ZUSAMMEN:	1 094,03	234 386	214	X
08 4 16	TUEBINGEN				
	SITZ: TUEBINGEN, STADT				
08 4 16 006	BODELSHAUSEN	13,82	4 333	314	7454
08 4 16 009	DETTENHAUSEN	11,01	4 528	411	7405
08 4 16 011	DUSSLINGEN	13,06	4 371	335	7401
08 4 16 015	GOMARINGEN	17,30	6 333	366	7413
08 4 16 018	HIRRLINGEN	12,83	1 924	150	7401
08 4 16 022	KIRCHENTELLINSFURT	11,00	4 579	416	7402
08 4 16 023	KUSTERDINGEN	24,24	6 470	267	7408
08 4 16 025	MOESSINGEN, STADT	50,06	13 674	273	7406
08 4 16 026	NEHREN	8,58	2 637	307	7401
08 4 16 031	OFTERDINGEN	15,15	3 389	224	7404
08 4 16 036	ROTTENBURG AM NECKAR, STADT	142,27	30 965	218	7407
08 4 16 041	TUEBINGEN, STADT	108,12	71 193	658	7400
08 4 16 048	AMMERRUCH	48,00	8 471	176	7403
08 4 16 049	NEUSTETTEN	15,87	1 763	111	7401
08 4 16 050	STARZACH	27,81	2 971	107	7245
08 4 16	ZUSAMMEN:	519,12	167 601	323	X
08 4 17	ZOLLERNALBKREIS				
	SITZ: BALINGEN, STADT				
08 4 17 002	BALINGEN, STADT	90,34	29 543	327	7460
08 4 17 008	BISINGEN	32,84	6 947	212	7457
08 4 17 010	BITZ	8,82	3 420	388	7474
08 4 17 013	BURLADINGEN, STADT	123,32	11 975	97	7453
08 4 17 014	DAUTMERGEN	4,54	339	75	7461
08 4 17 015	DORMETTINGEN	6,55	756	115	7461
08 4 17 016	DOTTERNHAUSEN	10,01	1 163	116	7461
08 4 17 022	GEISLINGEN, STADT	31,94	4 985	156	7465
08 4 17 023	GROSSELFINGEN	16,16	1 677	104	7451
08 4 17 025	HAIGERLOCH, STADT	76,46	9 224	121	7452
08 4 17 029	HAUSEN AM TANN	8,49	365	43	7461
08 4 17 031	HECHINGEN, STADT	66,43	15 905	239	7450
08 4 17 036	JUNGINGEN	9,33	1 439	154	7455
08 4 17 044	MESSSTETTEN, STADT	76,82	9 612	125	7475
08 4 17 045	NUSPLINGEN	20,75	1 956	94	7461
08 4 17 047	OBERNHEIM	15,01	1 416	94	7461
08 4 17 051	RANGENDINGEN	21,68	4 077	188	7451
08 4 17 052	RATSHAUSEN	5,77	679	118	7461
08 4 17 054	ROSENFELD, STADT	51,12	5 124	100	7463



## 2 GEMEINDEN IN SYSTEMATISCHER ORDNUNG MIT SCHLUESSELNUMMER, FLAECHE, WOHNBEVOELKERUNG, BEVOELKERUNGSDICHTE UND POSTLEITZAHL AM 31.12.1978

SCHLUESSEL- NUMMER	LAND, REG.-BEZIRK, KREIS, GEMEINDE	FLAECHE KN <sup>2</sup>	BEVOEL- KERUNG	BEV. DICHT JE KM <sup>2</sup>	POST- LEIT ZAHL
08 4 17 057	SCHOEMBERG, STADT	23,27	3 330	143	7464
08 4 17 063	STRASSBERG	24,90	2 355	95	7471
08 4 17 071	WEILEN UNTER DEN RINNEN	3,09	416	135	7461
08 4 17 075	WINTERLINGEN	50,64	6 299	124	7472
08 4 17 078	ZIMMERN UNTER DER BURG	5,05	371	73	7461
08 4 17 079	ALBSTADT, STADT	134,41	48 585	361	7470
08 4 17	ZUSAMMEN:	917,74	171 958	187	X
08 4 21 000	ULM, STADT	116,99	98 528	842	7900
08 4 25	ALB-DONAU-KREIS				
	SITZ: ULM, STADT				
08 4 25 002	ALLMENDINGEN	45,45	4 010	88	7936
08 4 25 004	ALTHEIM	7,80	483	62	7931
08 4 25 005	ALTHEIM (ALB)	25,77	1 403	54	7901
08 4 25 008	AMSTETTEN	49,79	3 170	64	7341
08 4 25 011	ASSELFINGEN	12,84	753	59	7901
08 4 25 013	SALLENDORF	14,21	599	42	7901
08 4 25 014	BEIMERSTETTEN	14,34	1 712	119	7901
08 4 25 017	BERGHUELEN	26,13	1 616	62	7901
08 4 25 019	BERNSTADT	13,94	1 534	110	7901
08 4 25 020	BLAUBEUPEN, STADT	79,14	11 589	146	7902
08 4 25 022	BOERSLINGEN	6,30	150	24	7901
08 4 25 024	BREITINGEN	2,90	208	72	7901
08 4 25 028	DIETENHEIM, STADT	18,75	5 106	272	7905
08 4 25 031	DORNSTADT	59,23	8 488	143	7901
08 4 25 033	EHINGEN (DONAU), STADT	178,37	21 742	122	7930
08 4 25 035	EMERINGEN	7,54	149	20	7941
08 4 25 036	EMERKINGEN	7,40	592	80	7931
08 4 25 039	ERBACH	63,29	10 338	163	7904
08 4 25 050	GRIESINGEN	8,15	709	87	7931
08 4 25 052	GRUNDSHEIM	3,70	228	62	7931
08 4 25 055	HAUSEN AM BUSSEN	3,53	204	58	7932
08 4 25 062	HOLZKIRCH	8,14	258	32	7901
08 4 25 064	HUETTISHEIM	10,36	1 144	110	7901
08 4 25 066	ILLERRIEDEN	18,17	2 735	151	7901
08 4 25 071	LAICHINGEN, STADT	69,86	8 361	120	7903
08 4 25 072	LANGENAU, STADT	75,05	11 448	153	7907
08 4 25 073	LAUTERACH	13,76	472	34	7930
08 4 25 075	LONSEE	43,31	3 209	74	7901
08 4 25 079	MERKLINGEN	21,31	1 368	64	7901
08 4 25 081	MUNDERKINGEN, STADT	13,08	4 795	367	7932
08 4 25 083	NEENSTETTEN	8,29	643	78	7901
08 4 25 084	NELLINGEN	35,77	1 458	41	7901
08 4 25 085	NERENSTETTEN	6,06	292	48	7907
08 4 25 088	OBBERDISCHINGEN	8,82	1 550	176	7931
08 4 25 090	OBERMARCHTAL	26,56	1 303	49	7931
08 4 25 091	OBERSTADION	15,80	1 221	77	7931
08 4 25 092	OELLINGEN	8,09	371	46	7901
08 4 25 093	OEPFINGEN	8,87	1 819	205	7931
08 4 25 097	RAMMINGEN	14,03	944	67	7901
08 4 25 098	RECHTENSTEIN	3,77	296	79	7931
08 4 25 104	POTTENACKER	10,29	1 790	174	7935
08 4 25 108	SCHELKLINGEN, STADT	75,72	6 350	84	7933
08 4 25 110	SCHNUEERPFLINGEN	10,72	1 062	99	7901
08 4 25 112	SETZINGEN	8,43	513	61	7907
08 4 25 123	UNTEPMARCHTAL	5,61	936	167	7934
08 4 25 124	UNTERSTADION	8,85	541	61	7931
08 4 25 125	UNTERWACHINGEN	2,59	149	58	7932
08 4 25 130	WEIDENSTETTEN	17,21	1 022	59	7901
08 4 25 134	WESTERHEIM	22,93	2 121	92	7437
08 4 25 135	WESTERSTETTEN	13,09	1 565	120	7901
08 4 25 137	ILLERKIRCHBERG	11,45	3 683	322	7901
08 4 25 138	STAIG	17,74	2 589	146	7901
08 4 25 139	HEPOLDSTATT	21,88	1 839	84	7424
08 4 25 140	BALZHEIM	17,58	1 499	85	7959
08 4 25 141	ELAUSTEIN	57,32	13 697	239	7906
08 4 25	ZUSAMMEN:	1 359,08	157 826	116	X
08 4 26	BIBERACH				
	SITZ: BIBERACH AN DER RISS, STADT				
08 4 26 001	ACHSTETTEN	23,39	2 792	119	7959
08 4 26 005	ALLESHAUSEN	11,32	415	37	7941
08 4 26 006	ALLMANNSWEILER	4,10	243	59	7969
08 4 26 008	ALTHEIM	23,69	1 585	67	7940
08 4 26 011	ATTENWEILER	27,21	1 517	56	7951
08 4 26 013	BAD BUCHAU, STADT	23,77	3 889	164	7952
08 4 26 014	BAD SCHUSSENRIED, STADT	55,01	7 595	138	7953
08 4 26 019	BERKHEIM	24,99	1 817	73	7951
08 4 26 020	BETZENWEILER	9,70	643	66	7941
08 4 26 021	BIBERACH AN DER RISS, STADT	72,15	28 295	392	7950
08 4 26 028	BURGRIEDEN	21,87	2 401	110	7959
08 4 26 031	BETTINGEN AN DER ILLER	11,14	1 601	144	7951
08 4 26 035	DUERMENTINGEN	24,08	2 228	93	7941
08 4 26 036	DUERNAU	7,26	351	48	7941
08 4 26 038	EBERHARDZELL	59,76	3 062	51	7951
08 4 26 043	ERLENMOOS	24,23	1 320	54	7951
08 4 26 044	EROLZHEIM	26,26	1 831	70	7951

## 2 GEMEINDEN IN SYSTEMATISCHER ORDNUNG MIT SCHLUESSELNUMMER, FLAECHE, WOHNBEVOELKERUNG, BEVOELKERUNGSDICHTE UND POSTLEITZAHL AM 31.12.1978

SCHLUESSEL- NUMMER	LAND, REG.-BEZIRK, KREIS, GEMEINDE	FLAECHE KM <sup>2</sup>	BEVOEL- KERUNG	BEV. DICHTE JE KM <sup>2</sup>	POST- LEIT ZAHL
08 4 26 045	ERTINGEN	37,77	3 932	104	7943
08 4 26 058	HOCHDORF	23,75	1 704	72	7951
08 4 26 062	INGOLDINGEN	44,24	2 274	51	7951
08 4 26 064	KANZACH	11,20	417	37	7941
08 4 26 065	KIRCHBERG AN DER ILLER	18,63	1 528	82	7959
08 4 26 066	KIRCHDORF AN DER ILLEP	22,87	2 284	100	7951
08 4 26 067	LANGENENSLINGEN	88,47	3 085	35	7945
08 4 26 070	LAUPHEIM, STADT	61,80	14 581	236	7958
08 4 26 071	MASELHEIM	47,04	3 603	77	7951
08 4 26 073	MIETINGEN	26,34	2 737	104	7959
08 4 26 074	MITTELBERACH	23,68	2 500	106	7951
08 4 26 078	MOOSBURG	1,86	171	92	7941
08 4 26 087	OCHSENHAUSEN, STADT	60,06	6 477	108	7955
08 4 26 090	OGGELSHAUSEN	13,12	807	62	7941
08 4 26 097	RIEDLINGEN, STADT	64,96	8 623	133	7940
08 4 26 100	ROT AN DER ROT	63,45	3 644	57	7956
08 4 26 108	SCHWENDI	49,24	5 129	104	7959
08 4 26 109	SEEKIRCH	5,77	206	36	7946
08 4 26 113	STEINHAUSEN AN DER ROTTUM	29,88	1 568	52	7951
08 4 26 117	TANNHEIM	27,69	1 919	69	7951
08 4 26 118	TIEFFENBACH	6,95	397	57	7941
08 4 26 120	UMMENDORF	20,65	3 372	163	7951
08 4 26 121	UNLINGEN	26,89	2 024	75	7941
08 4 26 124	UTTENWEILER	49,73	2 819	57	7946
08 4 26 125	WAIN	20,14	1 231	61	7959
08 4 26 128	WARTHUSEN	25,76	3 635	141	7951
08 4 26 134	SCHEMMERHOFEN	50,17	5 804	116	7957
08 4 26 135	GUTENZELL-HUERBEL	37,84	1 457	39	7959
08 4 26	ZUSAMMEN:	1 409,88	149 513	106	X
08 4 35	BODENSEEKREIS				
	SITZ: FRIEDRICHSHAFEN, STADT				
08 4 35 005	BERMATINGEN	15,45	3 452	223	7775
08 4 35 010	DAISENDORF	2,44	1 140	467	7758
08 4 35 013	ERISKIRCH	14,58	3 476	238	7991
08 4 35 015	FRICKINGEN	26,48	2 122	80	7771
08 4 35 016	FRIEDRICHSHAFEN, STADT	69,87	51 144	732	7990
08 4 35 018	HAGNAU AM BODENSEE	2,94	1 297	441	7759
08 4 35 020	HEILIGENBERG	40,77	2 387	59	7799
08 4 35 024	IMMENSTAAD	9,21	5 326	578	7759
08 4 35 029	KRESSBRONN AM BODENSEE	20,43	6 378	312	7993
08 4 35 030	LANGENARGEN	15,24	5 451	358	7994
08 4 35 034	MARKDORF, STADT	40,92	10 122	247	7778
08 4 35 035	MECKENBEUREN	31,90	9 823	308	7996
08 4 35 036	MEERSBURG, STADT	12,03	5 155	429	7758
08 4 35 042	NEUKIRCH	26,57	1 914	72	7995
08 4 35 045	*OBERTEURINGEN	20,07	2 787	139	7991
08 4 35 047	OWINGEN	36,73	2 759	75	7776
08 4 35 052	SALEM	62,71	7 304	116	7777
08 4 35 053	SIPPLINGEN	4,27	1 996	467	7767
08 4 35 054	STETTEN	4,25	940	221	7758
08 4 35 057	TETTNAH, STADT	71,21	14 528	204	7992
08 4 35 059	UEBERLINGEN, STADT	58,53	18 383	314	7770
08 4 35 066	UHLINGEN-MUEHLHOFEN	15,65	4 679	299	7772
08 4 35 067	DEGGENHAUSER TAL	62,17	3 033	49	7774
08 4 35	ZUSAMMEN:	664,42	165 596	249	X
08 4 36	RAVENSEURG				
	SITZ: RAVENSBURG, STADT				
08 4 36 001	ACHBERG	12,92	1 057	82	8991
08 4 36 003	AICHSTETTEN	33,76	2 063	61	7971
08 4 36 004	AITRACH	29,83	2 601	87	7971
08 4 36 005	ALTSHAUSEN	20,49	4 740	231	7963
08 4 36 006	AMTZELL	30,56	2 584	85	7989
08 4 36 008	AULENDORF, STADT	52,33	6 782	130	7960
08 4 36 009	BAD WALDSEE, STADT	109,01	14 186	130	7967
08 4 36 010	BAD WURZACH, STADT	181,69	11 501	63	7954
08 4 36 011	BAIENFURT	16,09	6 381	397	7982
08 4 36 012	BAINDT	23,06	3 633	158	7985
08 4 36 013	BERG	28,41	3 347	118	7981
08 4 36 014	BERGATREUTE	23,16	2 337	101	7961
08 4 36 018	BODNEGG	24,57	2 509	102	7981
08 4 36 019	BOMS	9,55	424	44	7963
08 4 36 024	EBENWEILER	10,13	670	66	7961
08 4 36 027	EICHSTEGEN	14,24	378	27	7963
08 4 36 032	FLEISCHWANGEN	5,80	394	68	7961
08 4 36 039	GRUENKRAUT	17,15	2 182	127	7981
08 4 36 040	GUGGENHAUSEN	8,25	190	23	7961
08 4 36 047	HOSSKIRCH	15,81	502	32	7961
08 4 36 049	ISNY IM ALLGAEU, STADT	85,33	12 537	147	7972
08 4 36 052	KISSLEGG	92,39	6 989	76	7964
08 4 36 053	KOENIGSEGGWALD	6,86	550	80	7961
08 4 36 055	LEUTKIRCH IM ALLGAEU, STADT	174,97	19 976	114	7970
08 4 36 064	RAVENSEBURG, STADT	92,03	41 924	456	7980
08 4 36 067	RIEDHAUSEN	8,42	412	49	7961
08 4 36 069	SCHLIER	32,58	3 073	94	7981
08 4 36 077	UNTERWALDHAUSEN	4,11	191	46	7961
08 4 36 078	VOGT	22,31	3 541	159	7981
08 4 36 079	WALDBURG	22,70	2 038	90	7981
08 4 36 081	WANGEN IM ALLGAEU, STADT	101,26	23 112	228	7988
08 4 36 082	WEINGARTEN, STADT	12,10	21 376	1 767	7987

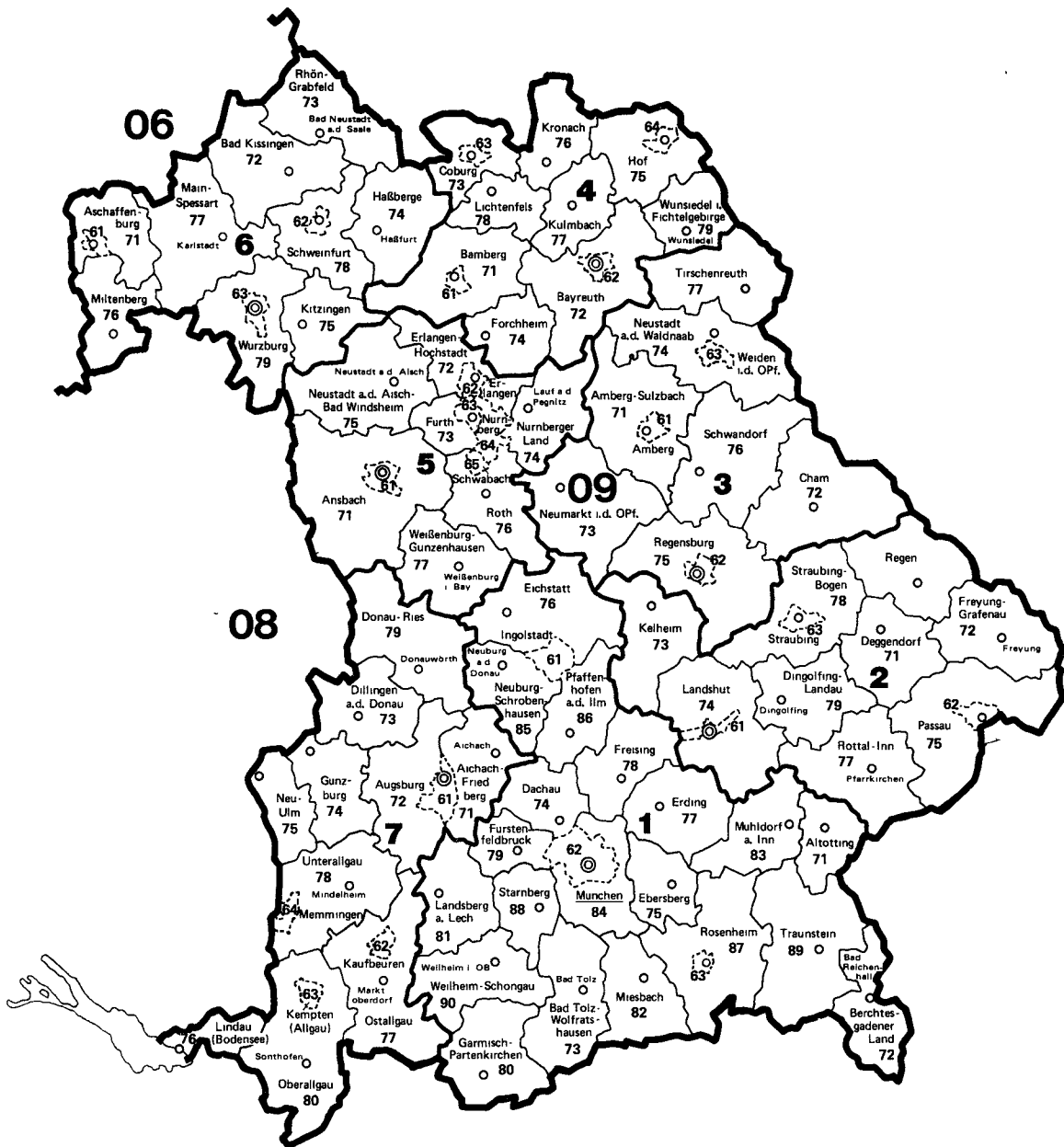
## 2 GEMEINDEN IN SYSTEMATISCHER ORDNUNG MIT SCHLUESSELNUMMER, FLAECHE, WOHNBEVOELKERUNG, BEVOELKERUNGSDICHTE UND POSTLEITZAHL AM 31.12.1978

SCHLUESSEL- NUMMER	LAND, REG.-BEZIRK, KREIS, GEMEINDE	FLAECHE KM <sup>2</sup>	BEVOEL- KERUNG	BEV. DICHT JE KM <sup>2</sup>	POST- LEIT ZAHL
08 4 36 083	WILHELMSDORF	38,10	4 344	114	7983
08 4 36 085	WOLFEGG	39,49	2 804	71	7962
08 4 36 087	WOLPERTSWENDE	26,54	3 131	118	7984
08 4 36 093	EBERSBACH-MUSBACH	26,85	1 116	42	7961
08 4 36 094	ARGENBUEHL	76,38	4 930	65	7989
08 4 36 095	HORGENZELL	56,14	3 584	64	7981
08 4 36 096	FRONREUTE	45,88	2 906	63	7981
08 4 36	ZUSAMMEN:	1 631,25	226 995	139	X
08 4 37	SIGMARINGEN				
	SITZ: SIGMARINGEN, STADT				
08 4 37 005	BEURON	35,27	1 186	34	7792
08 4 37 008	BINGEN	37,01	2 440	66	7481
08 4 37 031	GAMMERTINGEN, STADT	52,96	5 720	108	7487
08 4 37 044	HERBERTINGEN	38,63	4 012	104	7944
08 4 37 047	HETTINGEN, STADT	46,06	1 919	42	7481
08 4 37 053	HOHENTENGEN	36,59	3 874	106	7969
08 4 37 056	ILLMENSEE	24,91	1 319	53	7799
08 4 37 059	INZIGKOFEN	28,75	2 187	76	7483
08 4 37 065	KRAUCHENWIES	44,67	3 864	87	7482
08 4 37 072	LEIBERTINGEN	47,04	1 798	38	7795
08 4 37 076	MENGEN, STADT	49,77	8 701	175	7947
08 4 37 078	MESSKIRCH, STADT	76,22	6 795	89	7790
08 4 37 082	NEUFRA	28,39	1 714	60	7451
08 4 37 086	OSTRACH	109,09	4 914	45	7965
08 4 37 088	PFULLENDORF, STADT	90,41	10 070	111	7798
08 4 37 100	SAULGAU, STADT	97,34	15 238	157	7968
08 4 37 101	SCHEEP, STADT	18,72	2 218	118	7486
08 4 37 102	SCHWENNINGEN	19,33	1 567	81	7471
08 4 37 104	SIGMARINGEN, STADT	92,85	15 201	164	7480
08 4 37 105	SIGMARINGENDORF	12,47	3 347	268	7485
08 4 37 107	STETTEN AM KALTEN MARKT	56,47	5 628	100	7488
08 4 37 114	VERINGENSTADT, STADT	31,25	2 120	68	7484
08 4 37 118	WALD	43,87	2 519	57	7794
08 4 37 123	SAULDORF	49,73	2 203	44	7793
08 4 37 124	HERDWANGEN-SCHOENACH	36,53	1 862	51	7799
08 4 37	ZUSAMMEN:	1 204,33	112 416	93	X
08 4	ZUSAMMEN:	8 916,84	1 484 819	167	X
08	ZUSAMMEN:	35 751,33	9 137 790	256	X



# 09 BAYERN

Verwaltungsgrenzen nach dem Stand vom 31. 12. 1978




Schlüsselnummern und Namen  
der Regierungsbezirke  
(In der Karte jeweils nur die Schlüsselnummer)

- 1 Oberbayern
- 2 Niederbayern
- 3 Oberpfalz
- 4 Oberfranken
- 5 Mittelfranken
- 6 Unterfranken
- 7 Schwaben

Schlüsselnummern Grenzen Verwaltungssitze<sup>1)</sup>

Land:	<b>09</b>	—	<u>München</u>
Regierungsbezirk:	<b>1</b>	—	○
Landkreis:	71	—	○
Kreisfreie Stadt:	61	- - - -	

<sup>1)</sup> Verwaltungssitze der Kreise sind nur benannt, wenn sie nicht mit dem Namen des Kreises übereinstimmen.



## 2 GEMEINDEN IN SYSTEMATISCHER ORDNUNG MIT SCHLUESSELNUMMER, FLAECHE, WOHNBEVOELKERUNG, BEVOELKERUNGSDICHTE UND POSTLEITZAHL AM 31.12.1978

SCHLUESSEL- NUMMER	LAND, REG.-BEZIRK, KREIS, GEMEINDE	FLAECHE KM <sup>2</sup>	BEVOEL- KERUNG	BEV. DICHT JE KM <sup>2</sup>	POST- LEIT ZAHL
09	BAYERN				
09 1	REG.-BEZ.OBERBAYERN				
09 1 61 000	INGOLSTADT, STADT	133,40	88 842	666	8070
09 1 62 000	MUENCHEN, STADT	310,07	1 296 970	4 183	8000
09 1 63 000	ROSENHEIM, STADT	37,40	51 109	1 367	8200
09 1 71	ALTOETTING				
	SITZ: ALTOETTING, STADT				
09 1 71 111	ALTOETTING, STADT	21,58	11 111	515	8262
09 1 71 112	BURGHAUSEN, STADT	17,77	17 485	984	8263
09 1 71 113	BURBKIRCHEN A. D. ALZ	42,93	8 223	192	8261
09 1 71 114	EMMERTING	6,89	2 418	351	8261
09 1 71 115	ERLBACH	28,15	1 202	43	8261
09 1 71 116	FEICHTEN A. D. ALZ	17,92	860	48	8261
09 1 71 117	GARCHING A. D. ALZ	25,85	7 353	284	8261
09 1 71 118	HAIMING	21,94	2 102	96	8261
09 1 71 119	HÄLSBACH	22,01	799	36	8261
09 1 71 121	KASTL	22,36	1 561	70	8261
09 1 71 122	KIRCHWEIDACH	20,19	1 272	63	8261
09 1 71 123	MARKTL, MARKT	21,88	2 716	124	8261
09 1 71 124	MEHRING	16,50	1 606	97	8261
09 1 71 125	NEUOETTING, STADT	25,92	7 791	301	8262
09 1 71 126	PERACH	14,11	1 027	73	8261
09 1 71 127	PLEISKIRCHEN	52,63	2 146	41	8261
09 1 71 129	REISOHACH	28,44	2 181	77	8261
09 1 71 130	STAMMHAM	5,67	916	162	8261
09 1 71 131	TEISING	5,37	1 107	206	8261
09 1 71 132	TOEGING A. INN, STADT	13,65	8 363	613	8261
09 1 71 133	TUESSLING, MARKT	19,64	2 382	121	8261
09 1 71 134	TYPLACHING	20,30	806	40	8261
09 1 71 135	UNTERNEUKIRCHEN	23,28	2 105	90	8261
09 1 71 137	WINHOERING	24,58	4 346	177	8261
09 1 71 444	ALTOETTING, GEMFR. GEBIET	49,63	-	-	-
09 1 71	ZUSAMMEN:	569,19	91 878	161	X
09 1 72	BERCHTESGADENER LAND				
	SITZ: BAD REICHENHALL, STADT				
09 1 72 111	AINRING	33,10	7 699	233	8229
09 1 72 112	ANGER	31,81	3 430	108	8233
09 1 72 114	BAD REICHENHALL, STADT	34,23	17 881	522	8230
09 1 72 115	BAYEPISCH GMAIN	10,44	2 480	238	8232
09 1 72 116	BERCHTESGADEN, MARKT	31,69	8 345	263	8240
09 1 72 117	BISCHOFSWIESEN	31,85	7 458	234	8242
09 1 72 118	FREILASSING, STADT	14,79	12 602	852	8228
09 1 72 122	LAUFEN, STADT	35,20	5 479	155	8229
09 1 72 124	MARKTSCHELLENBERG, MARKT	17,66	1 698	96	8241
09 1 72 128	PIDING	16,33	3 610	221	8229
09 1 72 129	RAMSAU B. BERCHTESGADEN	23,05	1 748	76	8243
09 1 72 130	SAALDORF	39,12	3 617	92	8229
09 1 72 131	SCHNEIZLREUTH	77,11	1 193	15	8230
09 1 72 132	SCHOENAU A. KOENIGSSEE	20,86	4 985	239	8240
09 1 72 134	TEISENDORF, MARKT	86,76	7 754	89	8221
09 1 72 444	BERCHTESGADENER LAND, GEMFR. GEBIET	335,75	-	-	-
09 1 72	ZUSAMMEN:	839,85	89 979	107	X
09 1 73	BAD TOELZ-WOLFRATSHAUSEN				
	SITZ: BAD TOELZ, STADT				
09 1 73 111	BAD HEILBRUNN	40,33	2 553	63	8173
09 1 73 112	BAD TOELZ, STADT	30,73	13 113	427	8170
09 1 73 113	BENEDIKTBEUERN	37,87	2 563	68	8174
09 1 73 115	RICHL	13,92	1 451	104	8171
09 1 73 118	DIETRAMSZELL	96,78	4 027	42	8157
09 1 73 120	EGLING	74,46	3 738	50	8195
09 1 73 123	EURASBURG	40,81	2 603	64	8191
09 1 73 124	GAISSACH	38,56	2 568	67	8171
09 1 73 126	GERETSRIED, STADT	24,65	19 431	788	8192
09 1 73 127	GREILING	7,65	1 025	134	8175
09 1 73 130	ICKING	16,98	3 285	193	8021
09 1 73 131	JACHENAU	128,93	706	5	8171
09 1 73 133	KOCHEL A. SEE	80,12	4 471	56	8113
09 1 73 134	KOENIGSDORF	45,72	2 201	48	8191
09 1 73 135	LENGGRIES	242,55	8 205	34	8172
09 1 73 137	MUENSING	52,26	3 112	60	8193
09 1 73 140	REICHERSBEUERN	15,41	1 558	101	8175
09 1 73 141	SACHSENKAM	13,92	721	45	8179
09 1 73 142	SCHLEHDORF	23,39	983	39	8111
09 1 73 145	WACKERSBERG	64,91	2 843	44	8171
09 1 73 147	WOLFRATSHAUSEN, STADT	8,77	14 902	1 699	8190
09 1 73 444	BAD TOELZ-WOLFRATSHAUSEN, GEMFR. GEBIET	7,96	-	-	-
09 1 73	ZUSAMMEN:	1 110,68	96 059	86	X

## 2 GEMEINDEN IN SYSTEMATISCHER ORDNUNG MIT SCHLUESSELNUMMER, FLAECHE, WOHNBEVOELKERUNG, BEVOELKERUNGSDICHTE UND POSTLEITZAHL AM 31.12.1978

SCHLUESSEL- NUMMER	LAND, REG.-BEZIRK, KREIS, GEMEINDE	FLAECHE KM <sup>2</sup>	BEVOEL- KERUNG	BEV. DICHT JE KM <sup>2</sup>	POST- LEIT ZAHL
09 1 74	DACHAU				
	SITZ: DACHAU, STADT				
09 1 74 111	ALTOEMENSTER, MARKT	75,76	5 168	68	8064
09 1 74 113	BERGKIRCHEN	59,95	5 032	84	8061
09 1 74 115	DACHAU, STADT	35,54	33 810	951	8060
09 1 74 118	ERDWEG	36,04	3 594	100	8065
09 1 74 121	HAIMHAUSEN	26,90	2 825	105	8041
09 1 74 122	HEBERTSHAUSEN	29,44	3 917	133	8061
09 1 74 126	KARLSFELD	16,15	14 212	880	8047
09 1 74 131	MARKT INDERSDORF, MARKT	68,44	6 514	95	8062
09 1 74 135	ODELZHAUSEN	30,10	2 935	98	8063
09 1 74 136	PETERSHAUSEN	31,41	3 576	114	8067
09 1 74 137	PFaffenHOFEN A. D. GLONN	20,86	1 256	60	8063
09 1 74 141	ROEHRMOOS	31,75	5 112	161	8061
09 1 74 143	SCHWABHAUSEN B. DACHAU	29,14	3 055	105	8061
09 1 74 146	SULZEMOOS	19,05	1 792	94	8061
09 1 74 147	TANDERN	28,64	2 115	74	8891
09 1 74 150	VIERKIRCHEN	19,40	2 724	140	8061
09 1 74 151	WEICHS	18,79	1 968	105	8061
09 1 74	ZUSAMMEN:	577,36	99 605	173	X
09 1 75	EBERSBERG				
	SITZ: EBERSBERG, STADT				
09 1 75 111	ANZING	16,19	2 724	168	8011
09 1 75 112	ASSLING	31,37	3 115	99	8019
09 1 75 113	BAIERN	19,86	1 249	63	8019
09 1 75 114	BRUCK	21,61	965	45	8019
09 1 75 115	EBERSBERG, STADT	40,84	7 944	195	8017
09 1 75 116	EGMATING	19,16	1 314	69	8011
09 1 75 118	FORSTINNING	12,25	2 380	194	8011
09 1 75 119	FRAUENNEUHARTING	22,68	1 043	46	8091
09 1 75 121	GLONN, MARKT	30,24	3 926	130	8019
09 1 75 122	GRAFFING B. MUENCHEN, STADT	29,56	10 431	353	8018
09 1 75 123	HOHENLINDEN	17,30	2 106	122	8011
09 1 75 124	KIRCHSEEON, MARKT	17,91	8 208	458	8011
09 1 75 127	MARKT SCHWABEN, MARKT	10,86	8 690	800	8015
09 1 75 128	MOOSACH	18,20	1 132	62	8019
09 1 75 131	OBERPFRAMMERN	18,47	1 528	83	8011
09 1 75 132	VATERSTETTEN	34,08	17 321	508	8011
09 1 75 133	PLIENING	22,78	2 871	126	8011
09 1 75 135	POING	12,89	5 886	457	8011
09 1 75 136	EMMERING	17,23	1 226	71	8091
09 1 75 137	STEINHOERING	36,30	2 641	73	8019
09 1 75 139	ZORNEDING	23,83	5 920	248	8011
09 1 75 444	EBERSBERG, GEMFR. GEBIET	75,63	-	-	-
09 1 75	ZUSAMMEN:	549,24	92 620	169	X
09 1 76	EICHSTAETT				
	SITZ: EICHSTAETT, STADT				
09 1 76 111	ADELSCHLAG	50,46	2 058	41	8079
09 1 76 112	ALTMANNSTEIN, MARKT	106,08	6 063	57	8426
09 1 76 114	REILNGRIES, STADT	100,13	6 473	65	8432
09 1 76 116	BOEHMFELD	16,28	917	56	8079
09 1 76 118	BUXHEIM	22,51	2 217	98	8079
09 1 76 120	DENKENDORF	36,60	2 809	77	8071
09 1 76 121	DOLLNSTEIN, MARKT	40,13	2 250	56	8831
09 1 76 122	EGWEIL	9,39	862	92	8079
09 1 76 123	EICHSTAETT, STADT	50,36	14 100	280	8078
09 1 76 124	EITENSHEIM	15,71	1 681	107	8071
09 1 76 126	GAIMERSHEIM, MARKT	28,23	6 639	235	8074
09 1 76 129	GROSSMEHRING	47,38	4 295	91	8071
09 1 76 131	HEPBERG	4,14	1 386	335	8071
09 1 76 132	HITZHOFEN	33,85	1 596	47	8079
09 1 76 137	KINDING, MARKT	51,73	1 995	39	8079
09 1 76 138	KIPFENBERG, MARKT	76,84	4 069	53	8079
09 1 76 139	KOESCHING, MARKT	41,22	5 617	136	8073
09 1 76 143	LENTING	8,48	3 369	397	8071
09 1 76 147	MINDELSTETTEN	22,74	1 228	54	8421
09 1 76 148	MOERNSHEIM, MARKT	33,49	1 581	47	8831
09 1 76 149	NASSENFELS, MARKT	18,45	1 357	74	8079
09 1 76 150	OBERDOLLING	19,36	901	47	8071
09 1 76 153	PFOERRING, MARKT	43,54	3 000	69	8071
09 1 76 155	POLLENFELD	45,06	2 168	48	8079
09 1 76 160	SCHERNFELD	52,23	1 987	38	8079
09 1 76 161	STAMMHAM	25,56	2 286	89	8071
09 1 76 164	TITTING, MARKT	71,15	2 286	32	8079
09 1 76 165	WALTING	39,76	1 776	45	8079
09 1 76 166	WELLHEIM, MARKT	35,75	2 392	71	8831
09 1 76 167	WETTSTETTEN	12,53	2 831	226	8071
09 1 76 444	EICHSTAETT, GEMFR. GEBIET	57,54	-	-	-
09 1 76	ZUSAMMEN:	1 214,06	92 159	76	X
09 1 77	ERDING				
	SITZ: ERDING, STADT				
09 1 77 112	BERGLEPN	19,87	1 097	55	8059
09 1 77 113	BOCKHORN	47,18	2 459	52	8059
09 1 77 114	BUCH A. PUCHRAIN	22,75	1 013	45	8011



## 2 GEMEINDEN IN SYSTEMATISCHER ORDNUNG MIT SCHLUESSELNUMMER, FLAECHE, WOHNBEVOELKERUNG, BEVOELKERUNGSDICHTE UND POSTLEITZAHL AM 31.12.1978

SCHLUESSEL- NUMMER	LAND, REG.-BEZIRK, KREIS, GEMEINDE	FLAECHE KM <sup>2</sup>	BEVOEL- KERUNG	BEV. DICHTE JE KM <sup>2</sup>	POST- LEIT ZAHL
09 1 77 115	DORFEN, STADT	99,60	10 081	101	8250
09 1 77 116	EITTING	35,60	1 562	44	8059
09 1 77 117	ERDING, STADT	54,67	23 457	429	8058
09 1 77 118	FINSING	23,18	2 180	94	8059
09 1 77 119	FORSTERN	15,38	1 772	115	8011
09 1 77 120	FRAUNBERG	42,35	2 341	55	8059
09 1 77 121	HOHENPOLDING	27,44	1 154	42	8251
09 1 77 122	INNING A. HOLZ	11,83	981	83	8252
09 1 77 123	ISEN, MARKT	43,78	3 799	87	8254
09 1 77 124	KIRCHBERG	17,06	715	42	8251
09 1 77 126	LANGENPREISING	27,50	1 680	61	8059
09 1 77 127	LENGDORF	33,91	1 999	59	8256
09 1 77 130	MOOSINNING	40,13	3 361	84	8059
09 1 77 131	NEUCHING	19,66	1 444	73	8059
09 1 77 133	OBERDING	64,68	2 872	44	8059
09 1 77 134	OTTENHOFEN	10,28	1 151	112	8015
09 1 77 135	PASTETTEN	22,08	1 620	73	8011
09 1 77 137	SANKT WOLFEANG	46,33	2 713	59	8251
09 1 77 138	STEINKIRCHEN	18,08	1 022	57	8251
09 1 77 139	TAUFKIRCHEN (VILS)	70,17	7 988	114	8252
09 1 77 142	WALPERTSKIRCHEN	18,45	1 175	64	8059
09 1 77 143	WARTENBERG, MARKT	17,88	2 762	154	8059
09 1 77 144	WERTH	21,03	2 701	128	8059
09 1 77	ZUSAMMEN:	870,87	85 099	98	X
09 1 78	FREISING				
	SITZ: FREISING, STADT				
09 1 78 113	ALLERSHAUSEN	26,56	2 890	109	8051
09 1 78 115	ATTENKIRCHEN	16,75	1 179	70	8053
09 1 78 116	AU I. D. HALLERTAU, MARKT	54,45	3 718	68	8301
09 1 78 120	ECHING	37,84	8 438	223	8057
09 1 78 122	PUDELZHAUSEN	41,06	2 266	55	8301
09 1 78 123	FAHRENZHAUSEN	39,43	3 162	80	8041
09 1 78 124	FREISING, STADT	88,58	33 694	380	8050
09 1 78 125	GAMMELSDORF	21,58	1 196	55	8051
09 1 78 129	HAAG A. D. AMPER	21,70	1 603	74	8051
09 1 78 130	HALLEERGMOOS	34,90	3 412	98	8055
09 1 78 132	HOEGERTSHAUSEN	21,48	1 487	69	8051
09 1 78 133	HOHENKAMMER	25,29	1 253	50	8051
09 1 78 136	KIRCHDORF	32,96	1 658	50	8051
09 1 78 137	KRANZBERG	39,49	2 736	69	8051
09 1 78 138	LANGENBACH	26,88	2 299	86	8051
09 1 78 140	MARZLING	20,50	1 553	76	8051
09 1 78 142	MAUERN	24,19	1 703	70	8054
09 1 78 143	MOOSEBURG A. D. ISAR, STADT	43,65	13 129	301	8052
09 1 78 144	NANDLSTADT, MARKT	34,56	2 819	82	8051
09 1 78 145	NEUFABRN B. FREISING	45,54	13 383	294	8056
09 1 78 150	PAUNZHAUSEN	12,74	847	66	8069
09 1 78 155	WANG	31,23	1 443	46	8051
09 1 78 156	WOLFFERSDORF	26,09	1 413	54	8051
09 1 78 157	ZOLLING	34,27	2 591	76	8051
09 1 78	ZUSAMMEN:	801,72	109 872	137	X
09 1 79	FUERSTENFELDBRUCK				
	SITZ: FUERSTENFELDBRUCK, STADT				
09 1 79 111	ADELSHOFEN	13,28	905	68	8081
09 1 79 113	ALLING	21,00	2 432	116	8031
09 1 79 114	ALTHEGNENBERG	16,21	1 316	81	8081
09 1 79 117	EGENHOFEN	33,81	1 966	58	8081
09 1 79 118	EICHENAU	6,96	8 738	1 255	8031
09 1 79 119	EMMERING	10,98	5 384	490	8080
09 1 79 121	FUERSTENFELDBRUCK, STADT	30,46	31 009	1 018	8080
09 1 79 123	GERMERING	21,59	33 891	1 570	8034
09 1 79 125	GRAFRATH	10,04	2 951	294	8082
09 1 79 126	GMOEBENZELL	6,32	16 022	2 535	8031
09 1 79 128	HATTENHOFEN	7,05	1 006	143	8081
09 1 79 130	JESENWANG	15,30	891	58	8081
09 1 79 131	KOTTGEISERING	8,00	1 019	127	8081
09 1 79 132	LANDSBERIED	7,18	808	113	8081
09 1 79 134	MAISACH	53,44	9 236	173	8031
09 1 79 136	MAMMENDORF	21,21	2 435	115	8083
09 1 79 137	MITTELSTETTEN	18,63	1 006	54	8081
09 1 79 138	MOORENWEIS	45,47	2 880	63	8081
09 1 79 140	OBERSCHWEINBACH	7,21	882	122	8081
09 1 79 142	OLCHING	29,96	18 475	617	8031
09 1 79 145	PUCHHEIM	12,23	16 992	1 389	8031
09 1 79 147	SCHOENGEISING	10,66	1 399	131	8081
09 1 79 149	TUERKENFELD	15,95	2 283	143	8081
09 1 79 444	FUERSTENFELDBRUCK, GEMFR. GEBIET	12,24	-	-	-
09 1 79	ZUSAMMEN:	435,18	163 926	377	X
09 1 80	GARMISCH-PARTENKIRCHEN				
	SITZ: GARMISCH-PARTENKIRCHEN, MARKT				
09 1 80 112	BAD KOHLGRUB	32,67	2 029	62	8112
09 1 80 113	BAYERSOIEN	17,66	1 016	58	8111
09 1 80 114	ESCHENLOHE	55,03	1 335	24	8116
09 1 80 115	ETTAL	14,73	1 034	70	8101
09 1 80 116	FARCHANT	25,79	3 285	127	8105

## BAYERN

## 2 GEMEINDEN IN SYSTEMATISCHER ORDNUNG MIT SCHLUESSELNUMMER, FLAECHE, WOHNBEVOELKERUNG, BEVOELKERUNGSDICHTE UND POSTLEITZAHL AM 31.12.1978

SCHLUESSEL- NUMMER	LAND, REG.-BEZIRK, KREIS, GEMEINDE	FLAECHE KM <sup>2</sup>	BEVOEL- KERUNG	BEV. DICHT JE KM <sup>2</sup>	POST- LEIT ZAHL
09 1 80 117	GARMISCH-PARTENKIRCHEN, MARKT	205,49	27 645	135	8100
09 1 80 118	GRAINAU	49,40	3 363	68	8104
09 1 80 119	CROSSWEIL	22,03	936	42	8111
09 1 80 120	KRUEN	36,31	1 896	52	8101
09 1 80 121	MITTENWALD, MARKT	132,85	8 717	66	8102
09 1 80 124	MURNAU, MARKT	38,05	10 257	270	8110
09 1 80 125	OBERRAMMERGAU	30,06	4 860	162	8103
09 1 80 126	OBERAU	17,86	2 461	138	8106
09 1 80 127	OHLSTADT	41,16	2 331	57	8115
09 1 80 128	RIEGSEE	20,43	1 144	56	8111
09 1 80 129	SAULGRUB	20,76	1 360	66	8111
09 1 80 131	SCHWAIGEN	23,58	489	21	8116
09 1 80 132	SEEHAUSEN A. STAFFELSEE	15,71	1 874	119	8110
09 1 80 133	SPATZENHAUSEN	7,74	681	88	8111
09 1 80 134	UFFING A. STAFFELSEE	42,75	2 045	48	8114
09 1 80 135	UNTERAMMERGAU	29,91	1 218	41	8101
09 1 80 136	WALLGAU	27,19	1 139	42	8101
09 1 80 444	GARMISCH-PARTENKIRCHEN, GEMFR. GEBIET	104,97	-	-	-
09 1 80	ZUSAMMEN:	1 012,13	81 115	80	X
09 1 81	LANDSBERG A. LECH				
	SITZ: LANDSBERG A. LECH, STADT				
09 1 81 111	APFELDORF	12,35	721	58	8921
09 1 81 113	DENKLINGEN	37,37	1 856	50	8911
09 1 81 114	DIESSEN A. AMMERSEE, MARKT	68,08	7 353	108	8918
09 1 81 115	ECHING A. AMMERSEE	6,15	1 206	196	8081
09 1 81 116	EGLING A. D. PAAR	20,76	1 521	73	8901
09 1 81 118	FRESING	14,23	1 381	97	8911
09 1 81 120	FINNING	23,31	1 125	48	8911
09 1 81 121	FUCHSTAL	36,50	2 536	69	8911
09 1 81 122	GELTENDORF	34,77	3 439	99	8085
09 1 81 123	GREIFENBERG	8,20	949	116	8919
09 1 81 124	HOFSTETTEN	17,03	1 057	62	8911
09 1 81 126	HURLACH	17,13	1 032	60	8931
09 1 81 127	IGLING	26,44	1 900	72	8939
09 1 81 128	KAUFERING	17,63	7 179	407	8912
09 1 81 129	KINSAU	11,42	717	63	8921
09 1 81 130	LANDSBERG A. LECH, STADT	57,89	17 705	306	8910
09 1 81 131	OBERMEITINGEN	10,03	1 340	134	8933
09 1 81 132	PENZING	33,81	3 319	98	8911
09 1 81 133	VILGERTSHOFEN	27,14	1 561	58	8911
09 1 81 134	PRITTRICHING	25,37	1 646	65	8911
09 1 81 135	REICHLING	23,19	1 105	48	8911
09 1 81 137	POTT	17,05	950	56	8911
09 1 81 138	SCHOURING	21,25	1 181	56	8911
09 1 81 139	SCHONDDORF A. AMMERSEE	6,56	2 416	368	8919
09 1 81 140	SCHWIFTING	11,45	596	52	8911
09 1 81 141	PUERGEN	22,01	1 958	89	8911
09 1 81 142	THAINING	8,70	700	80	8911
09 1 81 143	UNTERDIESSEN	12,77	963	75	8911
09 1 81 144	UTTING A. AMMERSEE	18,97	2 634	139	8919
09 1 81 145	WEIL	44,48	2 424	54	8911
09 1 81 146	WINDACH	24,82	2 066	83	8911
09 1 81 444	LANDSBERG A. LECH, GEMFR. GEBIET	87,47	-	-	-
09 1 81	ZUSAMMEN:	804,35	76 536	95	X
09 1 82	MIESBACH				
	SITZ: MIESBACH, STADT				
09 1 82 111	BAD WIESSEE	32,79	4 652	142	8182
09 1 82 112	BAYRISCHZELL	79,46	1 609	20	8163
09 1 82 114	FISCHBACHAU	75,66	4 760	63	8165
09 1 82 116	GMUND A. TEGERNSEE	34,39	5 228	152	8184
09 1 82 119	HAUSHAM	21,91	7 537	344	8164
09 1 82 120	HOLZKIRCHEN, MARKT	47,64	9 115	191	8150
09 1 82 123	IRSCHENBERG	54,91	2 594	47	8161
09 1 82 124	KREUTH	122,26	3 784	31	8185
09 1 82 125	MIESBACH, STADT	32,15	9 014	280	8160
09 1 82 127	OTTERFING	18,40	2 985	162	8156
09 1 82 129	ROTTACH-EGERN	59,20	5 559	94	8183
09 1 82 131	SCHLIERSEE, MARKT	79,06	5 735	73	8162
09 1 82 132	TEGERNSEE, STADT	22,77	4 704	207	8180
09 1 82 133	VALLEY	42,78	2 340	55	8151
09 1 82 134	WAAKIRCHEN	42,34	4 671	110	8176
09 1 82 136	WARNGAU	52,34	2 567	49	8151
09 1 82 137	WEYARN	45,43	2 535	56	8153
09 1 82	ZUSAMMEN:	863,49	79 389	92	X
09 1 83	MUEHLDORF A. INN				
	SITZ: MUEHLDORF A. INN, STADT				
09 1 83 112	AMPFING	31,05	4 495	145	8261
09 1 83 113	ASCHAU A. INN	20,74	2 910	140	8261
09 1 83 114	BUCHBACH, MARKT	28,79	2 275	79	8251
09 1 83 115	EGGLKOFEN	13,98	978	70	8261
09 1 83 116	ERHARTING	13,70	936	68	8261
09 1 83 118	GARS A. INN, MARKT	43,66	3 827	88	8096
09 1 83 119	HAAG I. OE, MARKT	19,22	4 571	238	8092
09 1 83 120	HELDENSTEIN	19,88	1 501	76	8251
09 1 83 122	JETTENBACH	9,18	703	77	8261

## 2 GEMEINDEN IN SYSTEMATISCHER ORDNUNG MIT SCHLUESSELNUMMER, FLAECHE, WOHNBEVOELKERUNG, BEVOELKERUNGSDICHTE UND POSTLEITZAHL AM 31.12.1978

SCHLUESSEL- NUMMER	LAND, REG.-BEZIRK, KREIS, GEMEINDE	FLAECHE KM <sup>2</sup>	BEVOEL- KERUNG	BEV. DICHT JE KM <sup>2</sup>	POST- LEIT ZAHL
09 1 83 123	KIRCHDORF	21,72	1 063	49	8251
09 1 83 124	KRAIBURG A. INN, MARKT	27,66	2 677	97	8261
09 1 83 125	LOHKIRCHEN	14,89	584	39	8261
09 1 83 126	MAITENBETH	30,92	1 412	46	8091
09 1 83 127	METTENHEIM	27,25	2 027	74	8261
09 1 83 128	MUEHLDORF A. INN, STADT	29,43	14 276	485	8260
09 1 83 129	NEUMARKT-SANKT VEIT, STADT	61,08	5 178	85	8261
09 1 83 130	NIEDEBERGKIRCHEN	24,68	1 061	43	8261
09 1 83 131	NIEDERTAUFKIRCHEN	26,70	1 095	41	8261
09 1 83 132	OBERBERGKIRCHEN	27,53	1 174	43	8261
09 1 83 134	OBERNEUKIRCHEN	19,59	709	36	8261
09 1 83 135	OBERTAUFKIRCHEN	31,64	1 770	56	8255
09 1 83 136	POLLING	43,81	2 953	67	8261
09 1 83 138	RATTENKIRCHEN	19,86	716	36	8251
09 1 83 139	RECHTMERING	24,37	1 325	54	8091
09 1 83 140	REICHERTSHEIM	31,79	1 457	46	8251
09 1 83 143	SCHOENBERG	25,34	908	36	8261
09 1 83 144	SCHWINDEGG	20,75	2 132	103	8255
09 1 83 145	TAUFKIRCHEN	25,32	1 095	43	8261
09 1 83 147	UNTERREIT	32,20	1 344	42	8091
09 1 83 148	WALDKRAIBURG, STADT	20,85	21 274	1 020	8264
09 1 83 151	ZANGBERG	9,84	675	69	8261
09 1 83 444	MUEHLDORF A. INN, GEMFR. GEBIET	7,85	-	-	-
09 1 83	ZUSAMMEN:	805,27	89 101	111	X
09 1 84	MUENCHEN				
	SITZ: MUENCHEN, STADT				
09 1 84 112	ASCHHEIM	28,05	3 617	129	8011
09 1 84 113	BAIERBRUNN	7,19	2 098	292	8021
09 1 84 114	BRUNNTHAL	26,61	3 165	119	8011
09 1 84 118	FELDKIRCHEN	6,41	4 171	651	8016
09 1 84 119	GARCHING B. MUENCHEN	28,14	10 960	389	8046
09 1 84 120	GRAEFELFING	9,58	12 742	1 330	8032
09 1 84 121	GRASBRUNN	23,59	3 376	143	8011
09 1 84 122	GRUENWALD	7,42	9 426	1 270	8022
09 1 84 123	HAAR	12,90	19 977	1 549	8013
09 1 84 127	HOEHENKIRCHEN	15,20	5 162	340	8011
09 1 84 129	HOHENBRUNN	16,84	6 776	402	8011
09 1 84 130	ISMANING	40,17	12 242	305	8045
09 1 84 131	KIRCHHEIM B. MUENCHEN	15,51	6 013	388	8011
09 1 84 132	NEURIED	5,03	4 836	961	8021
09 1 84 134	OBERHACHING	26,49	8 413	318	8024
09 1 84 135	OBERSCHLEISSHEIM	30,60	9 143	299	8042
09 1 84 136	OTTOBRUNN	5,23	19 164	3 664	8012
09 1 84 137	AYING	43,96	2 849	65	8011
09 1 84 138	PLANEGG	9,39	7 877	839	8033
09 1 84 139	PULLACH I. ISARTAL	7,41	7 695	1 038	8023
09 1 84 140	PUTZBRUNN	11,15	4 920	441	8011
09 1 84 141	SAUERLACH	48,49	4 485	92	8029
09 1 84 142	SCHAEFTLARN	16,66	5 022	301	8021
09 1 84 144	STRASSLACH	28,38	2 359	83	8021
09 1 84 145	TAUFKIRCHEN	22,26	13 864	623	8021
09 1 84 146	NEUBIBERG	5,76	11 253	1 954	8014
09 1 84 147	UNTERFOEHRING	12,90	5 316	412	8043
09 1 84 148	UNTERHACHING	9,55	16 790	1 758	8025
09 1 84 149	UNTERSCHLEISSHEIM	14,39	14 871	1 033	8044
09 1 84 444	MUENCHEN, GEMFR. GEBIET	130,69	-	-	-
09 1 84	ZUSAMMEN:	665,95	238 582	358	X
09 1 85	NEUBURG-SCHROBENHAUSEN				
	SITZ: NEUBURG A.D.DONAU, STADT				
09 1 85 113	ARESING	29,95	2 070	69	8899
09 1 85 116	BERG I. GAU	22,60	976	43	8899
09 1 85 118	BERGHEIM	28,93	1 355	47	8859
09 1 85 123	BRUNNEN	32,12	1 353	42	8899
09 1 85 125	BURGHEIM, MARKT	49,70	3 852	78	8859
09 1 85 127	EHEKIRCHEN	62,79	2 913	46	8859
09 1 85 131	GACHENBACH	30,31	1 713	57	8899
09 1 85 139	KARLSHULD	28,23	3 382	120	8859
09 1 85 140	KARLSKRON	38,48	3 026	79	8071
09 1 85 143	LANGENMOSEN	23,92	1 152	48	8899
09 1 85 149	NEUBURG A. D. DONAU, STADT	71,95	24 183	336	8858
09 1 85 150	OBERHAUSEN	26,96	1 959	73	8859
09 1 85 153	RENNERTSHOFEN, MARKT	89,83	4 053	45	8859
09 1 85 157	ROHRENFELS	16,68	985	59	8859
09 1 85 158	SCHROBENHAUSEN, STADT	75,36	14 601	194	8898
09 1 85 163	KOENIGSMOOS	41,98	3 166	75	8859
09 1 85 166	WALDHOFEN	27,32	1 559	57	8899
09 1 85 168	WEICHERING	25,56	1 812	71	8859
09 1 85 444	NEUBURG-SCHROBENHAUSEN, GEMFR. GEBIET	17,15	-	-	-
09 1 85	ZUSAMMEN:	739,82	74 110	100	X
09 1 86	PFaffenHOFEN A.D.ILM				
	SITZ: PFaffenHOFEN A.D.ILM, STADT				
09 1 86 113	BAAR	6,30	1 854	294	8077
09 1 86 114	EBENHAUSEN	8,47	1 564	185	8076
09 1 86 116	ERNSGADEN	8,21	1 111	135	8071
09 1 86 122	GEISENFELD, STADT	88,33	7 105	80	8069

## 2 GEMEINDEN IN SYSTEMATISCHER ORDNUNG MIT SCHLUESSELNUMMER, FLAECHE, WOHNBEVOELKERUNG, BEVOELKERUNGSDICHTE UND POSTLEITZAHL AM 31.12.1978

SCHLUESSEL- NUMMER	LAND, REG.-BEZIRK, KREIS, GEMEINDE	FLAECHE KM <sup>2</sup>	BEVOEL- KERUNG	BEV. DICHT JE KM <sup>2</sup>	POST- LEIT ZAHL
09 1 86 125	GEROLSBACH	58,95	2 457	42	8069
09 1 86 126	HETTENSHAUSEN	18,69	1 372	73	8068
09 1 86 128	HOHENWART, MARKT	52,24	3 290	63	8899
09 1 86 130	ILMMUENSTER	13,89	1 491	107	8069
09 1 86 132	JETZENDORF	21,71	1 947	90	8069
09 1 86 137	MANCHING	35,37	10 018	283	8072
09 1 86 139	MUENCHSMUENSTER	15,84	2 242	142	8071
09 1 86 143	PPAFFENHOFEN A. D. ILM, STADT	92,51	15 294	165	8068
09 1 86 144	POERNBACH	22,64	1 363	60	8069
09 1 86 146	REICHERTSHAUSEN	23,63	3 144	133	8069
09 1 86 147	REICHERTSHOFEN, MARKT	36,26	5 121	141	8077
09 1 86 149	ROHRBACH	29,62	3 110	105	8069
09 1 86 151	SCHYEERN	38,29	3 473	91	8069
09 1 86 152	SCHWEITENKIRCHEN	53,00	3 078	58	8069
09 1 86 158	VOHBURG A. D. DONAU, STADT	45,17	5 534	123	8075
09 1 86 162	WOLNZACH, MARKT	91,20	7 287	80	8069
09 1 86	ZUSAMMEN:	760,32	81 855	108	X
09 1 87	ROSENHEIM				
	SITZ: ROSENHEIM, STADT				
09 1 87 113	AMERANG	38,32	2 504	65	8201
09 1 87 114	ASCHAU I. CHIEMGAU	78,78	3 841	49	8213
09 1 87 116	BABENSHAM	30,97	1 423	46	8091
09 1 87 117	BAD AIBLING, STADT	41,02	11 577	282	8202
09 1 87 118	BERNAU A. CHIEMSEE	23,78	4 399	185	8214
09 1 87 120	BRANNENBURG	33,67	4 898	145	8204
09 1 87 121	BREITBRUNN A. CHIEMSEE	8,13	1 322	163	8211
09 1 87 122	BRUCKMUEHL, MARKT	50,15	11 029	220	8206
09 1 87 123	CHIEMSEE	2,57	626	244	8211
09 1 87 125	EGGSTAETT	24,29	1 619	67	8201
09 1 87 126	FISELFING	34,90	2 279	65	8091
09 1 87 128	ENDORF I. OB, MARKT	40,46	4 804	119	8207
09 1 87 129	BAD FEILNBACH	57,42	5 008	87	8201
09 1 87 130	FELDKIRCHEN-WESTERHAM	54,23	7 240	134	8152
09 1 87 131	FLINTSBACH A. INN	31,36	2 119	68	8201
09 1 87 132	FRASDORF	34,86	2 268	65	8201
09 1 87 134	GRIESSTAETT	29,92	1 721	58	8091
09 1 87 137	GROSSKAROLINENFELD	31,42	4 002	127	8201
09 1 87 138	GSTADT A. CHIEMSEE	10,70	921	86	8211
09 1 87 139	HALFING	22,80	1 909	84	8201
09 1 87 142	SCHECHEN	29,64	3 105	105	8201
09 1 87 145	HOESLWANG	16,17	837	52	8201
09 1 87 148	KIEFERSFELDEN	36,72	5 315	145	8205
09 1 87 149	KLING	23,78	809	34	8095
09 1 87 150	KOLBERMOOR, STADT	19,99	11 988	600	8201
09 1 87 154	NEUBEUERN, MARKT	15,30	2 843	186	8201
09 1 87 156	NUSSDORF A. INN	28,57	1 815	64	8201
09 1 87 157	OBERAUDORF	59,22	4 054	68	8203
09 1 87 159	PPAFFING	53,54	3 851	72	8091
09 1 87 162	PRIEN A. CHIEMSEE, MARKT	19,76	8 647	438	8210
09 1 87 163	PRUTTING	16,22	1 726	106	8201
09 1 87 164	RAMERBERG	6,07	951	118	8091
09 1 87 165	PAUBLING	44,20	8 267	187	8201
09 1 87 167	RIEDERING	38,19	3 896	102	8201
09 1 87 168	RIMSTING	19,25	2 578	134	8211
09 1 87 169	ROHRDORF	28,71	3 979	139	8201
09 1 87 170	POTT A. INN	19,54	2 809	144	8093
09 1 87 172	SAMERBERG	33,39	1 903	57	8201
09 1 87 173	SCHONSTETT	14,88	951	64	8201
09 1 87 174	SOECHTENAU	25,60	1 849	72	8201
09 1 87 176	SOYEN	28,94	2 026	70	8091
09 1 87 177	STEPHANSKIRCHEN	25,82	8 904	345	8201
09 1 87 179	TUNTENHAUSEN	69,46	3 937	57	8019
09 1 87 181	VOGTAREUTH	32,53	1 992	61	8091
09 1 87 182	WASSERBURG A. INN, STADT	38,84	13 457	346	8090
09 1 87 444	ROSENHEIM, GEMFR. GEBIET	10,37	-	-	-
09 1 87	ZUSAMMEN:	1 436,45	177 998	124	X
09 1 88	STARNBERG				
	SITZ: STARNBERG, STADT				
09 1 88 113	BERG	32,35	6 505	201	8131
09 1 88 117	ANDECHS	40,35	2 283	57	8131
09 1 88 118	FELDAFING	9,15	4 445	486	8133
09 1 88 120	GAUTING	50,31	17 548	349	8035
09 1 88 121	GILCHING	31,58	11 396	361	8031
09 1 88 124	HERRSCHING A. AMMERSEE	20,82	7 746	372	8036
09 1 88 126	INNING A. AMMERSEE	24,50	2 985	122	8084
09 1 88 127	KRAILLING	15,96	7 364	461	8033
09 1 88 132	SEEFELD	34,86	5 168	148	8031
09 1 88 137	POECKING	20,94	5 061	242	8134
09 1 88 139	STARNBERG, STADT	61,83	17 476	283	8130
09 1 88 141	TUTZING	35,65	8 897	250	8132
09 1 88 144	WESSLING	22,60	3 888	172	8031
09 1 88 145	WOERTHSEE	20,42	3 221	158	8031
09 1 88 444	STARNBERG, GEMFR. GEBIET	66,64	-	-	-
09 1 88	ZUSAMMEN:	487,96	103 983	213	X
09 1 89	TRAUNSTEIN				
	SITZ: TRAUNSTEIN, STADT				

## 2 GEMEINDEN IN SYSTEMATISCHER ORDNUNG MIT SCHLUESSELNUMMER, FLAECHE, WOHNBEVOELKERUNG, BEVOELKERUNGSDICHTE UND POSTLEITZAHL AM 31.12.1978

SCHLUESSEL- NUMMER	LAND, REG.-BEZIRK, KREIS, GEMEINDE	FLAECHE KM <sup>2</sup>	BEVOEL- KERUNG	BEV. DICHT JE KM <sup>2</sup>	POST- LEIT ZAHL
09 1 89 111	ALTENMARKT A. D. ALZ	25,85	3 183	123	8226
09 1 89 113	BERGEN	36,91	3 546	96	8221
09 1 89 114	CHIEMING	35,36	3 355	95	8224
09 1 89 115	ENGELSBERG	34,17	1 396	41	8261
09 1 89 118	FRIDOLFING	44,25	3 188	72	8229
09 1 89 119	GRABENSTAETT	40,20	3 094	77	8221
09 1 89 120	GRASSAU, MARKT	34,78	5 098	147	8217
09 1 89 124	INZELL	42,33	3 488	82	8221
09 1 89 126	KIENBERG	22,83	1 098	48	8221
09 1 89 127	KIRCHANSCHOERING	25,23	2 490	99	8229
09 1 89 129	MARQUARTSTEIN	13,34	2 603	195	8215
09 1 89 130	NUSSDORF	16,11	1 640	102	8221
09 1 89 133	OBING	44,02	3 016	69	8201
09 1 89 134	PALLING	53,83	2 665	50	8221
09 1 89 135	PETTING	24,21	1 732	72	8221
09 1 89 137	PITTENHART	29,00	1 258	43	8201
09 1 89 139	REIT IM WINKL	70,99	2 608	37	8216
09 1 89 140	RUHPOLDING	148,05	6 426	43	8222
09 1 89 141	SCHLECHING	45,17	1 698	38	8211
09 1 89 142	SCHNAITSEE	60,97	2 835	46	8095
09 1 89 143	SEEBRUCK	10,19	902	89	8221
09 1 89 144	SEEBN	25,38	1 421	56	8221
09 1 89 145	SIEGSDORF	54,95	6 953	127	8221
09 1 89 146	STAUDACH-EGERNDACH	19,41	907	47	8217
09 1 89 148	SURBERG	23,74	2 651	112	8221
09 1 89 149	TACHERTING	50,23	4 411	88	8221
09 1 89 150	TACHING A. SEE	26,78	1 625	61	8221
09 1 89 152	TITTMONING, STADT	72,25	4 906	68	8261
09 1 89 154	TRAUNREUT, STADT	45,03	18 245	405	8225
09 1 89 155	TRAUNSTEIN, STADT	49,37	17 156	347	8220
09 1 89 157	TROSTBERG, STADT	51,80	9 821	190	8223
09 1 89 158	TRUCHTLACHING	12,29	957	78	8221
09 1 89 159	UEBERSEE	29,39	3 768	128	8212
09 1 89 160	UNTERWOESSEN	41,27	2 655	64	8211
09 1 89 161	VACHENDORF	9,30	1 416	152	8221
09 1 89 162	WAGING A. SEE, MARKT	48,88	4 868	100	8221
09 1 89 165	WONNEBERG	18,01	1 060	59	8221
09 1 89 444	TRAUNSTEIN, GEMFR. GEBIET	102,20	-	-	-
09 1 89	ZUSAMMEN:	1 538,07	140 139	91	X
09 1 90	WEILHEIM-SCHONGAU				
	SITZ: WEILHEIM I.OB., STADT				
09 1 90 111	ALTENSTADT	18,68	2 964	159	8925
09 1 90 113	ANTDORF	22,36	914	41	8121
09 1 90 114	BERNBEUREN	41,69	1 734	42	8921
09 1 90 115	BERNRIED	13,80	1 871	136	8131
09 1 90 117	BOEBING	40,35	1 264	31	8121
09 1 90 118	BURGGEN	24,93	1 225	49	8921
09 1 90 120	EBERFING	27,92	845	30	8121
09 1 90 121	EGLFING	16,17	721	45	8111
09 1 90 126	HABACH	12,15	619	51	8121
09 1 90 129	HOHENFURCH	12,41	1 169	94	8921
09 1 90 130	HOHENPEISSENBERG	20,43	3 032	148	8126
09 1 90 131	HUGLFING	24,35	1 688	69	8125
09 1 90 132	IFFELDORF	27,60	1 639	59	8121
09 1 90 133	INGENRIED	17,44	674	39	8921
09 1 90 135	OBERRHAUSEN	14,90	1 348	90	8125
09 1 90 136	OBERSOECHERING	22,28	953	43	8121
09 1 90 138	PAEHL	32,21	1 573	49	8121
09 1 90 139	PEISSENBERG, MARKT	32,68	10 577	324	8123
09 1 90 140	PEITING, MARKT	75,15	10 746	143	8922
09 1 90 141	PENZBERG, STADT	25,71	11 588	451	8122
09 1 90 142	POLLING	28,63	2 491	87	8121
09 1 90 143	PREM	15,98	761	48	8921
09 1 90 144	RAISTING	21,96	1 473	67	8121
09 1 90 145	ROTTENBUCH	31,44	1 584	50	8121
09 1 90 148	SCHONGAU, STADT	21,36	10 280	481	8920
09 1 90 149	SCHWABBRUCK	7,32	617	84	8921
09 1 90 151	SCHWABSCHONEN	17,03	1 027	60	8921
09 1 90 152	SEESHaupt	29,98	2 434	81	8124
09 1 90 153	SINDELSDORF	17,51	786	45	8121
09 1 90 154	STEINGADEN	64,08	2 402	37	8924
09 1 90 157	WEILHEIM I. OB., STADT	56,06	16 647	297	8120
09 1 90 158	WESSBRUNN	51,10	1 704	33	8121
09 1 90 159	WIELENBACH	32,99	2 392	73	8121
09 1 90 160	WILDSTEIG	35,82	952	28	8121
09 1 90 444	WEILHEIM-SCHONGAU, GEMFR. GEBIET	18,66	-	-	-
09 1 90	ZUSAMMEN:	971,13	102 694	106	X
09 1	ZUSAMMEN:	17 534,56	3 603 650	206	X
09 2	REG.-BEZ.NIEDERBAYERN				
09 2 61 000	LANDSHUT, STADT	63,88	55 435	868	8300
09 2 62 000	PASSAU, STADT	69,71	50 414	723	8390
09 2 63 000	STRAUBING, STADT	69,13	42 894	620	8440
09 2 71	DEGGENDORF				
	SITZ: DEGGENDORF, STADT				

## 2 GEMEINDEN IN SYSTEMATISCHER ORDNUNG MIT SCHLUESSELNUMMER, FLAECHE, WOHNBEVOELKERUNG, BEVOELKERUNGSDICHTE UND POSTLEITZAHL AM 31.12.1978

SCHLUESSEL- NUMMER	LAND, REG.-BEZIRK, KREIS, GEMEINDE	FLAECHE KM <sup>2</sup>	BEVOEL- KERUNG	BEV. DICHT JE KM <sup>2</sup>	POST- LEIT ZAHL
09 2 71 111	AHOLMING	29,34	1 774	60	8351
09 2 71 113	AUERBACH	24,08	1 552	64	8351
09 2 71 114	AUSSERNZELL	24,13	1 158	48	8359
09 2 71 116	BERNRIED	36,90	3 650	99	8351
09 2 71 118	BUCHHOFEN	15,67	909	58	8351
09 2 71 119	DEGGENDORF, STADT	77,22	30 458	394	8360
09 2 71 122	GRAFLING	46,28	2 434	53	8351
09 2 71 123	GRATTERSDORF	25,98	1 262	49	8351
09 2 71 125	HENGENSBERG, MARKT	45,85	5 721	125	8355
09 2 71 126	HUNDING	14,66	1 030	70	8351
09 2 71 127	IGGENSBACH	18,82	1 687	90	8351
09 2 71 128	KUENZING	39,65	2 833	71	8351
09 2 71 130	LALLING	27,96	1 227	44	8351
09 2 71 132	METTEN, MARKT	11,89	3 675	309	8354
09 2 71 135	MOOS	32,26	1 807	56	8351
09 2 71 138	NIEDERALTEICH	9,95	1 570	158	8351
09 2 71 139	OBERPOERING	17,39	951	55	8351
09 2 71 140	OFFENBERG	23,78	2 334	98	8351
09 2 71 141	OSTERHOFEN, STADT	111,24	10 068	91	8353
09 2 71 143	OTZING	30,42	1 488	49	8351
09 2 71 146	PLATTLING, STADT	35,78	10 462	292	8350
09 2 71 148	SCHAUFLING	25,42	1 231	48	8351
09 2 71 149	SCHOELLNACH, MARKT	39,94	4 003	100	8359
09 2 71 151	STEPHANSPOSCHING	44,69	2 495	56	8351
09 2 71 152	WALLERFING	20,76	1 124	54	8351
09 2 71 153	WINZER, MARKT	27,72	3 084	111	8351
09 2 71 444	DEGGENDORF, GEMFR. GEBIET	2,39	-	-	-
09 2 71	ZUSAMMEN:	860,17	99 987	116	X
09 2 72	FREYUNG-GRAFENAU				
	SITZ: FREYUNG, STADT				
09 2 72 116	EPPFNSCHLAG	17,01	821	48	8351
09 2 72 118	FREYUNG, STADT	47,93	7 441	155	8393
09 2 72 119	FUERSTENECK	10,43	755	72	8391
09 2 72 120	GRAFENAU, STADT	63,93	8 065	126	8352
09 2 72 121	GRAINET	36,07	1 859	52	8391
09 2 72 122	HAIDMUEHLE	21,01	1 742	83	8391
09 2 72 126	HINTERSCHMIDING	20,97	2 006	96	8391
09 2 72 127	HOHENAU	43,13	2 977	69	8351
09 2 72 128	INNERNZELL	22,12	1 486	67	8351
09 2 72 129	JANDELSBRUNN	42,42	2 996	71	8391
09 2 72 134	MAUTH	28,85	2 443	85	8391
09 2 72 136	NEUREICHENAU	46,38	3 829	83	8391
09 2 72 138	PERLESREUT, MARKT	27,18	2 650	97	8391
09 2 72 139	PHILIPPSREUT	10,24	662	65	8391
09 2 72 140	RINGELAI	16,67	1 663	100	8391
09 2 72 141	ROEHRNBACH, MARKT	43,47	3 433	79	8391
09 2 72 142	SALDENBURG	28,04	1 839	66	8391
09 2 72 143	SANKT OSWALD	40,15	3 141	78	8351
09 2 72 145	SCHOEFWEG	15,89	1 120	70	8351
09 2 72 146	SCHOENANGER	27,53	2 000	73	8351
09 2 72 147	SCHOENBERG, MARKT	32,76	3 470	106	8351
09 2 72 149	SPIEGELAU	40,53	4 201	104	8356
09 2 72 150	THURMANSBANG	33,01	2 285	69	8391
09 2 72 151	WALDKIRCHEN, STADT	80,08	8 814	110	8392
09 2 72 152	ZENTING	21,72	1 050	48	8359
09 2 72 444	FREYUNG-GRAFENAU, GEMFR. GEBIET	166,80	-	-	-
09 2 72	ZUSAMMEN:	984,32	72 748	74	X
09 2 73	KELHEIM				
	SITZ: KELHEIM, STADT				
09 2 73 111	ABENSBERG, STADT	60,30	8 449	140	8423
09 2 73 113	AIGLSBACH	40,04	1 192	30	8301
09 2 73 115	ATTENHOFEN	31,51	991	31	8301
09 2 73 116	BAD ABBACH, MARKT	55,91	5 985	107	8403
09 2 73 119	EBURG	14,21	872	61	8427
09 2 73 121	ESSING, MARKT	17,38	999	57	8421
09 2 73 125	HAUSEN	34,68	1 544	45	8421
09 2 73 127	HERRNGIERSDORF	25,11	939	37	8301
09 2 73 133	IMRLERSTEIN	17,19	3 301	192	8429
09 2 73 137	KELHEIM, STADT	77,26	14 409	187	8420
09 2 73 139	KIRCHDORF	16,52	638	39	8421
09 2 73 141	LANGQUAID, MARKT	56,69	3 535	62	8301
09 2 73 147	MAINBURG, STADT	61,73	10 335	167	8302
09 2 73 152	NEUSTADT A. D. DONAU, STADT	93,49	9 390	100	8425
09 2 73 159	PAINTEN, MARKT	13,52	1 814	134	8421
09 2 73 163	RATZENHOFEN	32,63	1 533	47	8301
09 2 73 164	PIEDENBURG, STADT	97,75	4 903	50	8422
09 2 73 165	ROHR I. NB, MARKT	54,21	2 993	55	8428
09 2 73 166	SAAL A. D. DONAU	44,18	5 100	115	8424
09 2 73 172	SIEGENBURG, MARKT	25,63	2 223	87	8427
09 2 73 175	TEUGN	16,36	1 111	68	8421
09 2 73 177	TRAIN	10,14	1 258	124	8421
09 2 73 178	VOLKENSCHWAND	29,12	1 358	47	8301
09 2 73 181	WILDENBERG	18,13	1 031	57	8421
09 2 73 444	KELHEIM, GEMFR. GEBIET	123,47	-	-	-
09 2 73	ZUSAMMEN:	1 067,16	85 903	80	X

## 2 GEMEINDEN IN SYSTEMATISCHER ORDNUNG MIT SCHLUESSELNUMMER, FLAECHE, WOHNBEVOELKERUNG, BEVOELKERUNGSDICHTE UND POSTLEITZAHL AM 31.12.1978

SCHLUESSEL- NUMMER	LAND, REG.-BEZIRK, KREIS, GEMEINDE	FLAECHE KM <sup>2</sup>	BEVOEL- KERUNG	BEV. DICHT JE KM <sup>2</sup>	POST- LEIT ZAHL
09 2 74	LANDSHUT SITZ: LANDSHUT, STADT				
09 2 74 111	ADLKOFEN	48,15	2 785	58	8311
09 2 74 112	AHAM	37,99	1 716	45	8311
09 2 74 113	ALTDORF	23,05	8 081	351	8300
09 2 74 114	ALTFRAUNHOFEN	24,22	1 322	55	8311
09 2 74 118	BAIERBACH	16,75	600	36	8311
09 2 74 119	BAYERBACH B. ERGOLDSBACH	25,41	1 306	51	8301
09 2 74 120	BODENKIRCHEN	61,94	4 039	65	8311
09 2 74 121	BUCH A. ERLBACH	26,77	2 004	75	8311
09 2 74 124	ECHING	30,12	1 770	59	8311
09 2 74 126	ERGOLDING, MARKT	37,09	7 987	215	8300
09 2 74 127	ERGOLDSBACH, MARKT	57,05	6 019	106	8305
09 2 74 128	ESSENBACH	83,74	6 749	81	8301
09 2 74 132	FURTH	20,94	1 879	90	8301
09 2 74 134	GEISENHAUSEN, MARKT	63,06	4 919	78	8315
09 2 74 135	GERZEN	17,35	1 729	100	8311
09 2 74 141	HOHENTHANN	68,35	2 684	39	8301
09 2 74 145	KROENING	41,24	1 722	42	8311
09 2 74 146	KUMHAUSEN	37,08	3 165	85	8300
09 2 74 153	NEUFABRN I. NB	38,66	3 291	85	8301
09 2 74 154	NEUFRAUNHOFEN	17,86	882	49	8311
09 2 74 156	NIEDERAICHBACH	32,46	2 354	73	8301
09 2 74 165	OBERSUESSBACH	23,21	957	41	8301
09 2 74 172	PFEFFENHAUSEN, MARKT	72,26	4 195	58	8301
09 2 74 174	POSTAU	34,86	1 292	37	8301
09 2 74 176	ROTTENBURG A. D. LAABER, STADT	90,24	7 032	78	8303
09 2 74 179	SCHALKHAM	22,70	771	34	8311
09 2 74 182	TIEFENBACH	24,84	2 214	89	8311
09 2 74 183	VELDEN, MARKT	49,17	4 291	87	8311
09 2 74 184	VILSBIBURG, STADT	68,62	9 542	139	8313
09 2 74 185	VILSHEIM	21,72	1 507	69	8311
09 2 74 187	WEIHMICHL	32,18	1 604	50	8301
09 2 74 188	WENG	15,60	944	61	8311
09 2 74 191	WOERTH A. D. ISAR	4,87	1 206	248	8301
09 2 74 193	WURMSHAM	28,10	1 160	41	8311
09 2 74 194	BRUCKBERG	51,08	3 377	66	8051
09 2 74 444	LANDSHUT, GEMFR. GEBIET	1,36	-	-	-
09 2 74	ZUSAMMEN:	1 350,09	107 095	79	X
09 2 75	PASSAU SITZ: PASSAU, STADT				
09 2 75 111	AICHA VORM WALD	20,20	1 794	89	8359
09 2 75 112	AIDENBACH, MARKT	17,11	2 313	135	8359
09 2 75 114	ALDERSBACH	45,84	3 439	75	8359
09 2 75 116	BAD FUESSING	55,10	5 289	96	8397
09 2 75 117	BEUTELSBACH	20,38	989	49	8359
09 2 75 118	BREITENBERG	29,84	1 928	65	8391
09 2 75 119	BUECHLBERG	28,07	3 093	110	8391
09 2 75 120	EGING A. SEE, MARKT	23,71	2 975	125	8359
09 2 75 121	FUERSTENSTEIN	19,30	3 361	174	8359
09 2 75 122	FUERSTENZELL, MARKT	79,27	6 370	80	8399
09 2 75 124	GRIESBACH I. ROTTAL, STADT	69,82	6 250	90	8399
09 2 75 125	HAARBACH	45,42	2 296	51	8359
09 2 75 126	HAUZENBERG, STADT	83,07	11 496	138	8395
09 2 75 127	HOFKIRCHEN, MARKT	32,85	2 841	86	8359
09 2 75 128	MUTTHURM, MARKT	37,16	4 443	120	8391
09 2 75 130	KIRCHHAM	18,46	1 774	96	8399
09 2 75 131	KOESSLARN, MARKT	25,48	1 628	64	8399
09 2 75 132	MALCHING	25,21	1 080	43	8399
09 2 75 133	NEUBURG A. INN	41,80	3 112	74	8399
09 2 75 134	NEUHAUS A. INN	30,91	2 934	95	8399
09 2 75 135	NEUKIRCHEN VORM WALD	24,37	1 920	79	8391
09 2 75 137	OBERNZELL, MARKT	18,15	3 413	188	8391
09 2 75 138	ORTENBURG, MARKT	60,06	6 246	104	8359
09 2 75 141	POCKING, STADT	68,98	9 702	141	8398
09 2 75 143	ROTTALMUEENSTER, MARKT	44,51	4 326	97	8399
09 2 75 144	RUDERTING	12,93	2 291	177	8391
09 2 75 145	RUHSTORF A. D. ROTT	51,41	5 655	110	8399
09 2 75 146	SALZWEIG	31,92	4 140	130	8391
09 2 75 148	SONNEN	16,24	1 242	76	8391
09 2 75 149	TETTENWEIS	28,66	1 662	58	8399
09 2 75 150	THYRNAU	33,86	3 213	95	8391
09 2 75 151	TIEFENBACH	49,71	4 656	94	8391
09 2 75 152	TITTLING, MARKT	20,80	3 848	185	8391
09 2 75 153	UNTERGRIESBACH, MARKT	73,71	5 547	75	8391
09 2 75 154	VILSHOFEN, STADT	86,41	14 351	166	8358
09 2 75 156	WEGSCHEID, MARKT	80,64	5 217	65	8396
09 2 75 159	WINDORF, MARKT	57,01	4 197	74	8359
09 2 75 160	WITZMANNSBERG	18,72	1 353	72	8391
09 2 75 444	PASSAU, GEMFR. GEBIET	3,28	-	-	-
09 2 75	ZUSAMMEN:	1 530,37	152 384	100	X
09 2 76	REGEN SITZ: REGEN, STADT				
09 2 76 111	ACHSLACH	25,79	1 047	41	8371
09 2 76 113	ARNBRUCK	37,89	1 889	50	8491
09 2 76 115	BAYERISCH EISENSTEIN	36,03	1 576	44	8371
09 2 76 116	BISCHOFSMAS	46,30	2 726	59	8379
09 2 76 117	BODENMAIS, MARKT	48,57	3 430	71	8373

## 2 GEMEINDEN IN SYSTEMATISCHER ORDNUNG MIT SCHLUESSELNUMMER, FLAECHE, WOHNBEVOELKERUNG, BEVOELKERUNGSDICHTE UND POSTLEITZAHL AM 31.12.1978

SCHLUESSEL- NUMMER	LAND, REG.-BEZIRK, KREIS, GEMEINDE	FLAECHE KM <sup>2</sup>	BEVOEL- KERUNG	BEV.- DICHT JE KM <sup>2</sup>	POST- LEIT ZAHL
09 2 76 118	BOEBRACH	25,82	1 512	59	8371
09 2 76 120	DRACHSELSRIED	41,73	2 175	52	8371
09 2 76 121	FRAUENAU	59,59	3 214	54	8377
09 2 76 122	GEIERSTHAL	22,37	1 928	86	8376
09 2 76 123	GOTTESZELL	9,23	1 029	111	8371
09 2 76 126	KIRCHBERG	48,79	3 555	73	8371
09 2 76 127	KIRCHDORF I. WALD	30,58	1 965	64	8371
09 2 76 128	KOLLNEURG	59,82	2 693	45	8371
09 2 76 129	LANGDORF	28,98	1 738	60	8371
09 2 76 130	LINDBERG	58,13	2 279	39	8372
09 2 76 134	PATERSDORF	17,05	1 691	99	8376
09 2 76 135	PRACKENBACH	40,17	2 260	56	8371
09 2 76 138	REGEN, STADT	65,11	11 001	169	8370
09 2 76 139	RINCHNACH	40,21	2 808	70	8371
09 2 76 142	RUHMANNFELDEN, MARKT	5,81	2 009	346	8375
09 2 76 143	TEISNACH, MARKT	25,77	2 460	95	8376
09 2 76 144	VIECHTACH, STADT	65,17	7 147	110	8374
09 2 76 146	ZACHENBERG	27,30	1 951	71	8372
09 2 76 148	ZWIESEL, STADT	39,81	10 217	257	8372
09 2 76 444	REGEN, GEMFR. GEBIET	83,12	-	-	-
09 2 76	ZUSAMMEN:	989,14	74 300	75	X
09 2 77	ROTTAL-INN				
	SITZ: PFARRKIRCHEN, STADT				
09 2 77 111	ARNSTORF, MARKT	80,45	5 335	66	8382
09 2 77 112	BAYEREACH	19,43	1 409	73	8399
09 2 77 113	BIRNBACH	68,59	4 757	69	8345
09 2 77 114	DIETERSBURG	55,18	2 713	49	8341
09 2 77 116	EGGENFELDEN, STADT	48,26	10 935	227	8330
09 2 77 117	EGGLHAM	36,84	2 169	59	8344
09 2 77 118	ERING	39,54	1 848	47	8399
09 2 77 119	FALKENBERG	66,69	3 182	48	8331
09 2 77 121	GANGKOFEN, MARKT	108,82	5 861	54	8314
09 2 77 122	GERATSKIRCHEN	12,91	585	45	8261
09 2 77 124	HEBERTSFELDEN	49,83	3 477	70	8333
09 2 77 126	JOHANNISKIRCHEN	40,61	2 204	54	8349
09 2 77 127	JULBACH	9,30	1 756	189	8341
09 2 77 128	KIRCHDORF A. INN	28,76	3 635	126	8347
09 2 77 131	MALGERSDORF	11,53	888	77	8331
09 2 77 133	MASSING, MARKT	36,11	2 737	76	8332
09 2 77 134	MITTERSCHIRCHEN	24,71	1 535	62	8331
09 2 77 138	PFARRKIRCHEN, STADT	52,24	9 973	191	8340
09 2 77 139	POSTMUNSTER	43,40	2 251	52	8341
09 2 77 140	REUT	31,97	1 699	53	8341
09 2 77 141	RIMBACH	21,31	808	38	8331
09 2 77 142	ROSSBACH	48,16	2 553	53	8381
09 2 77 144	SCHOENAU	36,61	1 396	38	8331
09 2 77 145	SIMBACH A. INN, STADT	47,36	9 166	194	8346
09 2 77 147	STUBENBERG	18,19	1 186	65	8399
09 2 77 148	TANN, MARKT	34,66	3 006	87	8342
09 2 77 149	TRIFTERN, MARKT	62,23	4 781	77	8343
09 2 77 151	UNTERDIETFURT	23,63	1 403	59	8331
09 2 77 152	WITTIBREUT	38,27	1 753	46	8341
09 2 77 153	WURMANNQUICK, MARKT	49,44	3 107	63	8334
09 2 77 154	ZEILARN	30,30	2 185	72	8331
09 2 77 444	ROTTAL-INN, GEMFR. GEBIET	4,96	-	-	-
09 2 77	ZUSAMMEN:	1 280,29	100 293	78	X
09 2 78	STRAUBING-BOGEN				
	SITZ: STRAUBING, STADT				
09 2 78 112	AHOLFING	21,33	1 085	51	8441
09 2 78 113	ALTERHOFEN	41,57	2 570	62	8441
09 2 78 116	ASCHA	19,55	960	49	8441
09 2 78 117	ATING	14,91	990	66	8441
09 2 78 118	BOGEN, STADT	49,75	8 913	179	8443
09 2 78 120	FALKENFELS	11,50	718	62	8441
09 2 78 121	FELDKIRCHEN	22,36	1 823	82	8441
09 2 78 123	GEISELHOERING, STADT	99,92	5 451	55	8442
09 2 78 129	HAIJBACH	32,41	1 990	61	8441
09 2 78 134	HASELBACH	18,40	1 169	64	8441
09 2 78 139	HUNDERDORF	22,30	2 873	129	8441
09 2 78 141	KIRCHROTH	41,65	2 861	69	8441
09 2 78 143	KONZELL	26,75	1 670	62	8441
09 2 78 144	LABERWEINTING	76,41	3 176	42	8301
09 2 78 146	LEIBLING	79,72	3 389	43	8441
09 2 78 147	LOITZENDORF	12,45	585	47	8441
09 2 78 148	MALLERSDORF-PFAFFENBERG, MARKT	72,81	5 747	79	8304
09 2 78 149	MARIAPOSCHING	19,62	1 205	61	8351
09 2 78 151	MITTERFELS, MARKT	14,23	2 057	145	8446
09 2 78 154	NEUKIRCHEN	24,38	1 421	58	8441
09 2 78 159	NIEDERWINKLING	25,61	1 662	65	8351
09 2 78 167	OBERSCHNEIDING	60,77	2 410	40	8441
09 2 78 170	PARKSTETTEN	19,46	1 858	95	8441
09 2 78 171	PERASDORF	16,05	602	38	8441
09 2 78 172	PERKAM	14,23	1 045	73	8441
09 2 78 177	RAIN	14,27	1 434	100	8441
09 2 78 178	RATTENBERG	30,21	1 602	53	8441
09 2 78 179	RATTISZELL	22,17	1 249	56	8441
09 2 78 182	SALCHING	20,98	1 505	72	8441
09 2 78 184	SANKT ENGLMAP	36,62	1 376	38	8441
09 2 78 187	SCHWARZACH, MARKT	27,74	2 146	77	8445



## 2 GEMEINDEN IN SYSTEMATISCHER ORDNUNG MIT SCHLUESSELNUMMER, FLAECHE, WOHNBEVOELKERUNG, BEVOELKERUNGSDICHTE UND POSTLEITZAHL AM 31.12.1978

SCHLUESSEL- NUMMER	LAND, REG.-BEZIRK, KREIS, GEMEINDE	FLAECHE KM <sup>2</sup>	BEVOEL- KERUNG	BEV- DICHT JE KM <sup>2</sup>	POST- LEIT ZAHL
09 2 78 189	STALLWANG	20,58	1 325	64	8441
09 2 78 190	STEINACH	23,06	1 849	80	8441
09 2 78 192	STRASSKIRCHEN	54,22	3 611	67	8444
09 2 78 197	WIESENFELDEN	68,05	2 927	43	8411
09 2 78 198	WINDBERG	8,04	778	97	8441
09 2 78 444	STRAUBING-BOGEN, GEMFR. GEBIET	17,87	-	-	-
09 2 78	ZUSAMMEN:	1 201,95	78 032	65	X
09 2 79	DINGOLFING-LANDAU				
	SITZ: DINGOLFING, STADT				
09 2 79 112	DINGOLFING, STADT	42,50	13 636	321	8312
09 2 79 113	EICHENDORF, MARKT	98,59	5 956	60	8383
09 2 79 115	FRONTENHAUSEN, MARKT	30,49	3 061	100	8316
09 2 79 116	GOTTFRIEDING	27,05	1 566	58	8312
09 2 79 122	LANDAU A. D. ISAR, STADT	84,72	11 516	136	8380
09 2 79 124	LOICHING	38,98	2 404	52	8311
09 2 79 125	MAMMING	41,21	2 163	52	8381
09 2 79 126	MARKLKOFEN	42,16	3 196	76	8311
09 2 79 127	MENCKOFEN	84,65	3 993	47	8317
09 2 79 128	MOOSTHENNING	70,39	3 365	48	8311
09 2 79 130	NIEDERVIEHBACH	29,63	2 044	69	8311
09 2 79 132	PILSTING, MARKT	71,02	5 447	77	8385
09 2 79 134	REISBACH, MARKT	95,69	5 589	58	8386
09 2 79 135	SIMBACH, MARKT	50,82	3 167	62	8384
09 2 79 137	WALLERSDORF, MARKT	70,65	5 231	74	8351
09 2 79	ZUSAMMEN:	878,55	72 334	82	X
09 2	ZUSAMMEN:	10 344,76	991 819	96	X
09 3	REG.-BEZ.OBERPFALZ				
09 3 61 000	AMBERG, STADT	49,99	45 099	902	8450
09 3 62 000	REGENSBURG, STADT	80,90	133 302	1 648	8400
09 3 63 000	WEIDEN I. D. OPF., STADT	67,67	44 654	660	8480
09 3 71	AMBERG-SULZBACH				
	SITZ: AMBERG, STADT				
09 3 71 111	AMMERTHAL	8,14	1 231	151	8451
09 3 71 113	AUERBACH I. D. OPF., STADT	54,74	9 035	165	8572
09 3 71 116	BIRGLAND	62,44	1 527	24	8451
09 3 71 118	EBERMANNSDORF	36,07	1 652	46	8451
09 3 71 119	EDELSFELD	34,74	1 496	43	8459
09 3 71 120	ENS DORF	41,46	1 886	45	8451
09 3 71 121	FREIHUNG, MARKT	43,40	3 164	73	8451
09 3 71 122	FREUDENBERG	70,06	3 319	47	8451
09 3 71 123	GEBENBACH	18,09	631	35	8451
09 3 71 126	HAHNBACH, MARKT	67,41	4 283	64	8451
09 3 71 127	HIRSCHAU, STADT	74,56	6 014	81	8452
09 3 71 128	HIRSCHBACH	26,76	1 230	46	8459
09 3 71 129	HOHENBURG, MARKT	39,34	1 548	39	8451
09 3 71 131	ILLSCHWANG	54,18	1 442	27	8451
09 3 71 132	KASTL, MARKT	61,05	2 773	45	8455
09 3 71 135	KOENIGSTEIN, MARKT	28,24	1 668	59	8459
09 3 71 136	KUEMMERSBRUCK	46,44	7 853	169	8451
09 3 71 140	NEIDSTEIN	21,70	1 388	64	8459
09 3 71 141	NEUKIRCHEN B. SULZBACH-ROSENBERG	45,76	2 601	57	8459
09 3 71 144	POPPENRICHT	11,55	2 776	240	8451
09 3 71 146	RIEDEN, MARKT	32,30	2 246	70	8451
09 3 71 148	SCHMIDMUEHLEN, MARKT	25,34	2 133	84	8456
09 3 71 150	SCHNAITTENBACH, STADT	51,31	4 205	82	8454
09 3 71 151	SULZBACH-ROSENBERG, STADT	48,52	18 254	376	8458
09 3 71 154	URSENSOLLEN	72,56	2 747	38	8451
09 3 71 156	VILSECK, STADT	64,95	5 562	86	8453
09 3 71 157	WEIGENDORF	12,58	1 139	91	8561
09 3 71 444	AMBERG-SULZBACH, GEMFR. GEBIET	99,50	-	-	-
09 3 71	ZUSAMMEN:	1 253,19	93 803	75	X
09 3 72	CHAM				
	SITZ: CHAM, STADT				
09 3 72 112	ARNSCHWANG	28,19	1 603	57	8491
09 3 72 113	ARRACH	28,81	2 053	71	8491
09 3 72 115	BLAIBACH	17,02	1 660	98	8491
09 3 72 116	CHAM, STADT	80,67	16 584	206	8490
09 3 72 117	CHAMERAU	23,41	2 162	92	8491
09 3 72 124	ESCHLKAM, MARKT	60,56	3 155	52	8491
09 3 72 125	FALKENSTEIN, MARKT	45,49	2 950	65	8411
09 3 72 126	FURTH I. WALD, STADT	67,06	9 632	144	8492
09 3 72 128	GLEISSENBERG	15,42	746	48	8491
09 3 72 130	GRAFENWIESEN	10,19	1 370	134	8491
09 3 72 135	HOHENWARTH	24,22	1 854	77	8491
09 3 72 137	KOETZING, STADT	59,10	6 831	116	8493
09 3 72 138	LAM, MARKT	33,39	2 991	90	8496
09 3 72 142	MICHELNEUKIRCHEN	32,84	1 398	43	8411
09 3 72 143	MILTACH	25,17	1 857	74	8491
09 3 72 144	NEUKIRCHEN B. HL. BLUT, MARKT	59,79	3 757	63	8497

## 2 GEMEINDEN IN SYSTEMATISCHER ORDNUNG MIT SCHLUESSELNUMMER, FLAECHE, WOHNBEVOELKERUNG, BEVOELKERUNGSDICHTE UND POSTLEITZAHL AM 31.12.1978

SCHLUESSEL- NUMMER	LAND, REG.-BEZIRK, KREIS, GEMEINDE	FLAECHE KM <sup>2</sup>	BEVOEL- KERUNG	BEV. DICHTE JE KM <sup>2</sup>	POST- LEIT ZAHL
09 3 72 146	PEMFLING	43,91	1 963	45	8491
09 3 72 147	POESING	9,14	923	101	8491
09 3 72 149	REICHENBACH	9,70	1 051	108	8411
09 3 72 150	RETTENBACH	24,60	1 272	52	8411
09 3 72 151	RIMBACH	18,08	1 703	94	8491
09 3 72 153	RODING, STADT	92,99	10 133	109	8495
09 3 72 154	ROETZ, STADT	66,72	3 524	53	8463
09 3 72 155	RUNDING	20,97	1 953	93	8491
09 3 72 157	SCHOENTHAL	42,21	1 831	43	8491
09 3 72 158	SCHORNDORF	38,54	1 690	44	8491
09 3 72 161	STAMSRIED, MARKT	43,44	1 866	43	8491
09 3 72 163	TIEFENBACH	45,81	2 182	48	8491
09 3 72 164	TRAITTSCHING	45,02	3 189	71	8499
09 3 72 165	TREFFELSTEIN	20,86	1 058	51	8491
09 3 72 167	UNTERZELL	32,91	1 477	45	8411
09 3 72 168	WAFFENBRUNN	25,16	1 691	67	8491
09 3 72 169	WALD	37,82	2 174	57	8411
09 3 72 170	WALDERBACH	26,86	1 610	60	8411
09 3 72 171	WALDMUENCHEN, STADT	71,86	7 238	101	8494
09 3 72 174	WEIDING	28,36	1 810	64	8491
09 3 72 175	WILLMERING	10,29	1 370	133	8491
09 3 72 177	ZANDT	21,64	1 473	68	8491
09 3 72 178	LOHBERG	48,32	1 809	37	8491
09 3 72 444	CHAM, GEMFR. GEBIET	58,81	-	-	-
09 3 72	ZUSAMMEN:	1 495,35	115 593	77	X
09 3 73	NEUMARKT I.D.OPF.				
	SITZ: NEUMARKT I.D.OPF., STADT				
09 3 73 112	BERCHING, STADT	121,50	7 624	63	8434
09 3 73 113	BERG B. NEUMARKT I. D. OPF.	65,09	5 277	81	8431
09 3 73 114	BERNGAU	27,08	1 507	56	8431
09 3 73 115	BREITENBRUNN, MARKT	70,75	2 956	42	8431
09 3 73 119	DEINING	71,38	3 311	46	8431
09 3 73 121	DIETFURT A. D. ALTMUEHL, STADT	78,71	5 070	64	8435
09 3 73 126	FREYSTADT, STADT	77,62	6 054	78	8431
09 3 73 134	HOHENFELS, MARKT	137,18	2 144	16	8431
09 3 73 140	LAUTERHOFEN, MARKT	77,46	3 200	41	8451
09 3 73 143	LUPBURG, MARKT	30,81	1 829	59	8433
09 3 73 146	MUEHLHAUSEN	35,75	3 454	97	8431
09 3 73 147	NEUMARKT I. D. OPF., STADT	76,76	30 000	381	8430
09 3 73 151	PARSBERG, STADT	56,88	5 396	95	8433
09 3 73 153	PILSACH	47,64	1 880	39	8431
09 3 73 155	POSTBAUER-HENG	24,64	4 923	200	8431
09 3 73 156	PYRBAUM, MARKT	50,32	3 593	71	8501
09 3 73 159	SENGENTHAL	28,79	1 604	56	8431
09 3 73 160	SEUBERSDORF I. D. OPF.	68,16	4 134	61	8431
09 3 73 167	VELBURG, STADT	175,77	4 098	23	8436
09 3 73 444	NEUMARKT I. D. OPF., GEMFR. GEBIET	19,65	-	-	-
09 3 73	ZUSAMMEN:	1 344,14	98 054	73	X
09 3 74	NEUSTADT A.D.WALDNAAB				
	SITZ: NEUSTADT A.D. WALDNAAB, STADT				
09 3 74 111	ALTENSTAGT A. D. WALDNAAB	17,72	3 733	211	8481
09 3 74 117	ESCHENBACH I. D. OPF., STADT	33,19	3 955	119	8481
09 3 74 118	ESLARN, MARKT	55,20	2 940	53	8481
09 3 74 119	ETZENRIECHT	10,03	1 540	154	8481
09 3 74 121	FLOSS, MARKT	50,49	3 729	74	8485
09 3 74 122	FLOSSENBUUEPG	8,18	1 952	239	8481
09 3 74 123	GEORGENBERG	15,98	1 506	94	8481
09 3 74 124	GRAFENWOEHR, STADT	211,21	5 869	28	8484
09 3 74 127	IRCHENRIETH	10,03	1 230	123	8481
09 3 74 128	KIRCHENDEMMENREUTH	38,85	956	25	8481
09 3 74 129	KIRCHENTHUMBACH, MARKT	66,04	3 344	51	8575
09 3 74 131	KOHLBERG, MARKT	26,90	1 216	45	8481
09 3 74 132	LEUCHTENBERG, MARKT	32,40	1 202	37	8481
09 3 74 133	LUNE, MARKT	35,92	2 753	77	8481
09 3 74 134	MANTEL, MARKT	15,71	2 644	168	8481
09 3 74 137	MOOSBACH, MARKT	55,07	2 614	47	8481
09 3 74 139	NEUSTADT A. D. WALDNAAB, STADT	9,07	5 551	612	8482
09 3 74 140	NEUSTADT A. KULM, STADT	18,10	1 320	73	8581
09 3 74 144	PARKSTEIN, MARKT	20,83	1 569	75	8481
09 3 74 146	PIRK	26,26	1 552	59	8481
09 3 74 147	PLEYSTEIN, STADT	33,34	2 632	79	8481
09 3 74 148	TRABITZ	25,17	1 335	53	8481
09 3 74 149	PRESSATH, STADT	41,07	4 576	111	8481
09 3 74 150	PUECHERSREUTH	25,23	1 280	51	8481
09 3 74 154	SCHIRMITZ	4,97	1 721	346	8481
09 3 74 155	SCHLAMMERSDORF	19,94	771	39	8581
09 3 74 156	SCHWARZENBACH	11,93	789	66	8481
09 3 74 157	SPEINSHART	23,03	923	40	8481
09 3 74 158	STOERNSTEIN	10,86	1 079	99	8481
09 3 74 159	TAENNESBERG, MARKT	32,37	1 661	51	8481
09 3 74 160	THEISSEIL	21,39	785	37	8480
09 3 74 162	VOHENSTRAUSS, STADT	72,94	7 091	97	8483
09 3 74 163	VORBACH	13,53	866	64	8581
09 3 74 164	WAIDHAUS, MARKT	29,45	2 413	82	8481
09 3 74 165	WALDTHURN, MARKT	30,95	1 913	62	8481
09 3 74 166	WEIHERHAMMER	36,02	3 369	94	8481
09 3 74 168	WINDISCHESCHENBACH, STADT	35,11	6 169	176	8486
09 3 74 444	NEUSTADT A. D. WALDNAAB, GEMFR. GEBIET	204,59	-	-	-
09 3 74	ZUSAMMEN:	1 429,07	90 548	63	X

## 2 GEMEINDEN IN SYSTEMATISCHER ORDNUNG MIT SCHLUESSELNUMMER, FLAECHE, WOHNBEVOELKERUNG, BEVOELKERUNGSDICHTE UND POSTLEITZAHL AM 31.12.1978

SCHLUESSEL NUMMER	LAND, REG.-BEZIRK, KREIS, GEMEINDE	FLAECHE KM <sup>2</sup>	BEVOEL- KERUNG	BEV. DICHTE JE KM <sup>2</sup>	POST- LEIT ZAHL
09 3 75	REGENSBURG				
	SITZ: REGENSBURG, STADT				
09 3 75 113	ALTEGLOFSHEIM	13,23	2 214	167	8401
09 3 75 114	ALTENTHANN	21,46	1 241	58	8411
09 3 75 115	AUFHAUSEN	26,99	1 365	51	8401
09 3 75 116	BACH A. D. DONAU	14,73	1 486	101	8401
09 3 75 117	BARBING	30,49	3 376	111	8401
09 3 75 118	BERATZHAUSEN, MARKT	72,52	4 974	69	8411
09 3 75 119	BEPNHARDSWALD	71,76	3 818	53	8411
09 3 75 120	BRENNBERG	30,47	1 526	50	8411
09 3 75 122	BRUNN	12,97	845	65	8411
09 3 75 127	DEUERLING	7,13	1 313	184	8411
09 3 75 130	DONAUSTAUF, MARKT	9,66	3 202	331	8405
09 3 75 131	DUGGENDORF	21,81	1 292	59	8411
09 3 75 143	HAGELSTADT	20,75	1 598	77	8401
09 3 75 148	HEMAU, STADT	122,48	6 732	55	8416
09 3 75 153	HOLZHEIM A. FORST	15,64	821	52	8411
09 3 75 156	KALLMUENZ, MARKT	43,20	2 695	62	8411
09 3 75 161	KOFFERING	5,25	924	176	8401
09 3 75 162	LAABER, MARKT	28,76	4 337	151	8411
09 3 75 165	LAPPERSDORF	31,52	10 238	325	8411
09 3 75 170	MINTRACHING	53,88	3 450	64	8401
09 3 75 171	MOETZING	36,16	1 251	35	8401
09 3 75 174	NEUTRAUBLING	9,73	7 714	793	8402
09 3 75 175	NITTENDORF	32,87	6 222	189	8411
09 3 75 179	OBERTRAUBLING	24,81	4 973	200	8401
09 3 75 180	PENTLING	32,58	4 397	135	8401
09 3 75 181	PETTENDORF	24,50	2 219	91	8411
09 3 75 182	PFAKOFEN	15,41	1 002	65	8401
09 3 75 183	PFATTER	48,05	2 318	48	8401
09 3 75 184	PIELENHOFEN	9,67	1 020	105	8411
09 3 75 190	REGENSTAUF, MARKT	95,66	12 560	131	8413
09 3 75 191	RIEKOFEN	23,91	780	33	8401
09 3 75 196	SCHIERLING, MARKT	77,61	5 996	77	8306
09 3 75 199	SINZING	44,31	4 868	110	8411
09 3 75 201	SUENCHING	19,47	1 613	83	8406
09 3 75 204	TEGERNHEIM	8,03	3 571	445	8401
09 3 75 205	THALMASSING	37,09	1 986	54	8401
09 3 75 208	WENZENBACH	30,42	4 857	160	8411
09 3 75 209	WIESENT	17,93	1 942	108	8401
09 3 75 210	WOERTH A. D. DONAU, STADT	39,91	3 384	85	8404
09 3 75 211	WOLFSEGG	7,38	1 035	140	8411
09 3 75 213	ZEITLARN	16,16	3 655	226	8411
09 3 75 444	REGENSBURG, GEMFR. GEEIET	88,59	-	-	-
09 3 75	ZUSAMMEN:	1 394,95	134 810	97	X
09 3 76	SCHWANDORF				
	SITZ: SCHWANDORF, STADT				
09 3 76 112	ALTENDORF	23,16	946	41	8471
09 3 76 116	BODENWOEHR	45,76	3 530	77	8465
09 3 76 117	BRUCK I. D. OPF., MARKT	33,09	3 699	112	8461
09 3 76 119	BUPGLENGENFELD, STADT	75,13	10 194	136	8412
09 3 76 122	DIETERSKIRCHEN	24,07	904	38	8471
09 3 76 125	FENSTERBACH	26,83	2 055	77	8451
09 3 76 131	GLEIRITSCHE	10,94	601	55	8481
09 3 76 133	GUTENECK	35,06	925	26	8471
09 3 76 141	MAXHUETTE-HAIDHOF, STADT	31,31	8 982	287	8414
09 3 76 144	NABBURG, STADT	62,33	6 395	103	8470
09 3 76 146	NEUKIRCHEN-BALBINI, PARKT	46,71	1 181	25	8461
09 3 76 147	NEUNBURG VORM WALD, STADT	108,41	7 307	67	8462
09 3 76 148	NIEDERMURACH	29,97	1 349	45	8471
09 3 76 149	NITTENAU, STADT	90,52	6 725	74	8415
09 3 76 150	WERNBERG-KOEBLITZ, MARKT	63,98	5 507	86	8475
09 3 76 151	OBERVIECHTACH, STADT	62,54	5 143	82	8474
09 3 76 153	PFREIMD, STADT	51,45	4 652	90	8473
09 3 76 159	SCHMIDGADEN	41,25	2 297	56	8477
09 3 76 160	SCHOENSEE, STADT	47,50	2 645	56	8476
09 3 76 161	SCHWANDORF, STADT	123,10	27 656	225	8460
09 3 76 162	SCHWARZACH B. NABBURG	27,36	1 334	49	8471
09 3 76 163	SCHWARZENFELD, MARKT	38,26	6 167	161	8472
09 3 76 164	SCHWARZHOFEN, MARKT	36,08	1 689	47	8461
09 3 76 167	STADLERN	10,55	700	66	8471
09 3 76 168	STEINBERG	20,30	1 491	73	8461
09 3 76 169	STULLN	15,52	1 250	81	8471
09 3 76 170	TEUBLITZ, STADT	28,60	6 849	239	8411
09 3 76 171	TEUNZ	29,37	1 628	55	8478
09 3 76 172	THANSTEIN	27,91	970	35	8461
09 3 76 173	TRAUSNITZ	17,62	1 092	62	8471
09 3 76 175	WACKERSDORF	30,74	3 673	119	8464
09 3 76 176	WEIDING	22,43	721	32	8471
09 3 76 178	WINKLARN, MARKT	33,71	1 350	40	8479
09 3 76 444	SCHWANDORF, GEMFR. GEBIET	98,92	-	-	-
09 3 76	ZUSAMMEN:	1 470,48	131 607	89	X
09 3 77	TIRSCHENREUTH				
	SITZ: TIRSCHENREUTH, STADT				
09 3 77 112	BAERNAU, STADT	76,58	3 786	49	8591
09 3 77 113	BRAND	9,35	1 170	125	8591

## BAYERN

## 2 GEMEINDEN IN SYSTEMATISCHER ORDNUNG MIT SCHLUESSELNUMMER, FLAECHE, WOHNBEVOELKERUNG, BEVOELKERUNGSDICHTE UND POSTLEITZAHL AM 31.12.1978

SCHLUESSEL- NUMMER	LAND, REG.-BEZIRK, KREIS, GEMEINDE	FLAECHE KM <sup>2</sup>	BEVOEL- KERUNG	BEV. DICHT JE KM <sup>2</sup>	POST- LEIT ZAHL
09 3 77 115	EBNATH	11,03	1 576	143	8591
09 3 77 116	ERBENDORF, STADT	57,23	4 906	86	8481
09 3 77 117	FALKENBERG, MARKT	30,27	947	31	8591
09 3 77 118	FRIEDENFELS	16,28	1 594	98	8591
09 3 77 119	FUCHSMUEHL, MARKT	14,80	1 833	124	8591
09 3 77 127	IMMENREUTH	18,06	1 932	107	8581
09 3 77 128	KASTL	18,33	1 187	65	8581
09 3 77 129	KEMNATH, STADT	51,71	4 993	97	8584
09 3 77 131	KONNERSREUTH, MARKT	17,16	1 910	111	8591
09 3 77 132	KRUMMENAAB	17,69	1 857	105	8481
09 3 77 133	KULMAIN	26,88	2 023	70	8581
09 3 77 137	LEONBERG	34,62	1 011	29	8596
09 3 77 139	MAEHRING, MARKT	72,92	1 879	26	8591
09 3 77 141	MITTERTEICH, STADT	37,92	7 091	187	8596
09 3 77 142	NEUALBENREUTH, MARKT	45,58	1 521	33	8591
09 3 77 143	NEUSORG	18,04	2 222	123	8591
09 3 77 145	PECHPRUNN	13,27	1 628	123	8591
09 3 77 146	PLOESSBERG, MARKT	71,60	3 101	43	8591
09 3 77 148	PULLENREUTH	25,46	2 036	80	8591
09 3 77 149	REUTH B. ERBENDORF	16,92	1 185	70	8481
09 3 77 154	TIRSCHENREUTH, STADT	97,69	9 459	97	8593
09 3 77 157	WALDERSHOF, STADT	59,43	4 461	75	8591
09 3 77 158	WALDSASSEN, STADT	45,78	8 478	185	8595
09 3 77 159	WIESAU, MARKT	35,71	4 869	136	8591
09 3 77 444	TIRSCHENREUTH, GEMFR. GEBIET	144,08	-	-	-
09 3 77	ZUSAMMEN:	1 086,39	78 655	72	X
09 3	ZUSAMMEN:	9 672,13	966 125	100	X
09 4	REG.-BEZ.OBERFRANKEN				
09 4 61 000	BAMBERG, STADT	53,31	72 252	1 355	8600
09 4 62 000	BAYREUTH, STADT	67,90	70 039	1 032	8580
09 4 63 000	COBURG, STADT	47,10	46 156	980	8630
09 4 64 000	HOF, STADT	57,91	54 048	933	8670
09 4 71	BAMBERG				
	SITZ: BAMBERG, STADT				
09 4 71 111	ALTENDORF	8,59	1 448	169	8602
09 4 71 115	BAUNACH, STADT	20,25	2 960	146	8601
09 4 71 117	BISCHBERG	17,70	4 827	273	8602
09 4 71 119	BREITENGUESSBACH	16,90	3 125	185	8601
09 4 71 120	BURGEBRACH, MARKT	85,24	4 865	57	8602
09 4 71 122	BURGWINDHEIM, MARKT	34,13	1 305	38	8602
09 4 71 123	BUTTENHEIM, MARKT	30,03	2 686	89	8602
09 4 71 128	EBRACH, MARKT	29,55	2 098	71	8602
09 4 71 131	FRENSDORF	44,03	3 206	73	8602
09 4 71 133	GERACH	6,16	914	148	8601
09 4 71 137	GUNDELSHEIM	3,78	2 042	540	8601
09 4 71 140	HALLSTADT, STADT	15,33	7 256	473	8605
09 4 71 142	HEILIGENSTADT I. OFR., MARKT	76,69	3 380	44	8551
09 4 71 145	HIRSCHAID, MARKT	40,92	8 358	204	8606
09 4 71 150	KEMMERN	8,27	1 981	240	8601
09 4 71 151	KOENIGSFELD	42,85	1 343	31	8601
09 4 71 152	LAUTER	12,39	979	79	8601
09 4 71 154	LISBERG	8,35	1 293	155	8602
09 4 71 155	LITZENDORF	25,84	4 177	162	8602
09 4 71 159	MEMMELSDORF	26,21	8 005	305	8602
09 4 71 165	OBERRHAID	27,22	3 827	141	8601
09 4 71 169	PETTSTADT	9,88	1 234	125	8602
09 4 71 172	POMMERSFELDEN	35,72	2 104	59	8602
09 4 71 173	PRIESENDORF	8,34	1 178	141	8602
09 4 71 174	RATTELSDORF, MARKT	37,26	3 667	98	8601
09 4 71 175	RECKENDORF	8,60	1 552	180	8601
09 4 71 185	SCHESSLITZ, STADT	89,58	6 514	73	8604
09 4 71 186	SCHOENBRUNN I. STEIGERWALD	24,69	1 708	69	8602
09 4 71 189	STADELHOEFEN	41,08	1 331	32	8601
09 4 71 191	STEGAURACH	21,97	4 381	199	8602
09 4 71 195	STRULLENDORF	31,63	6 203	196	8602
09 4 71 207	VIERETH	15,80	2 598	164	8602
09 4 71 208	WALSDORF	16,23	1 529	94	8602
09 4 71 209	WATTENDORF	22,23	727	33	8601
09 4 71 214	ZAPFENDORF, MARKT	30,53	3 720	122	8601
09 4 71 220	SCHLUESSELFELD, STADT	70,44	5 093	72	8602
09 4 71 444	BAMBERG, GEMFR. GEBIET	124,40	-	-	-
09 4 71	ZUSAMMEN:	1 168,81	113 614	97	X
09 4 72	BAYREUTH				
	SITZ: BAYREUTH, STADT				
09 4 72 111	AHORNTAL	41,63	1 997	48	8581
09 4 72 115	AUFSESS	29,38	1 327	45	8551
09 4 72 116	BAD BERNECK I. FICHELGEIRGE, STADT	33,52	4 887	146	8582
09 4 72 118	BETZENSTEIN, STADT	51,84	2 251	43	8571
09 4 72 119	BINDLACH	37,68	4 958	132	8581
09 4 72 121	BISCHOFFSGRUEN	8,35	2 183	261	8583
09 4 72 127	CREUSSEN, STADT	56,56	4 769	84	8581
09 4 72 131	ECKERSDORF	36,20	4 500	124	8581

## 2 GEMEINDEN IN SYSTEMATISCHER ORDNUNG MIT SCHLUESSELNUMMER, FLAECHE, WOHNBEVOELKERUNG, BEVOELKERUNGSDICHTE UND POSTLEITZAHL AM 31.12.1978

SCHLUESSEL- NUMMER	LAND, REG.-BEZIRK, KREIS, GEMEINDE	FLAECHE KM <sup>2</sup>	BEVOEL- KERUNG	BEV. DICHT JE KM <sup>2</sup>	POST- LEIT ZAHL
09 4 72 133	EMTMANNNSBERG	19,98	921	46	8581
09 4 72 138	FICHELBERG	4,90	2 395	489	8591
09 4 72 139	GEFREES, STADT	50,31	4 834	96	8586
09 4 72 140	GESEES	9,90	852	86	8581
09 4 72 141	GLASHUETTEN	3,53	1 038	294	8581
09 4 72 143	GOLDKRONACH, STADT	23,24	2 953	127	8581
09 4 72 146	HAAG	10,13	706	70	8581
09 4 72 150	HEINERSREUTH	15,85	3 145	198	8581
09 4 72 154	HOLLFELD, STADT	80,64	5 108	63	8601
09 4 72 155	HUMMELTAL	18,39	1 525	83	8581
09 4 72 156	KIRCHENPINGARTEN	27,53	1 121	41	8581
09 4 72 164	MEHLWEISEL	12,37	1 547	125	8591
09 4 72 166	MISTELBACH	6,13	1 446	236	8581
09 4 72 167	MISTELGAU	39,39	2 966	75	8581
09 4 72 175	PEGNITZ, STADT	100,11	13 540	135	8570
09 4 72 176	PLANKENFELS	14,01	803	57	8581
09 4 72 177	PLECH, MARKT	15,30	1 189	78	8571
09 4 72 179	POTTENSTEIN, STADT	73,35	4 978	68	8573
09 4 72 180	PREBITZ	20,88	961	46	8581
09 4 72 184	SCHNABELWAID, MARKT	21,27	905	43	8571
09 4 72 188	SEYBOTHENREUTH	15,76	708	45	8581
09 4 72 190	SPEICHERSDORF	50,88	4 689	92	8585
09 4 72 197	WAISCHENFELD, STADT	55,66	2 940	53	8551
09 4 72 198	WARMENSTEINACH	7,39	3 052	413	8581
09 4 72 199	WEIDENBERG, MARKT	59,23	5 279	89	8581
09 4 72 444	BAYREUTH, GEMFR. GEBIET	222,97	-	-	-
09 4 72	ZUSAMMEN:	1 274,26	96 473	76	x
09 4 73	COBURG				
	SITZ: COBURG, STADT				
09 4 73 112	AHORN	19,86	3 894	196	8631
09 4 73 120	DOERFLES-ESBACH	3,83	3 065	800	8635
09 4 73 121	EBERSDORF B. COBURG	26,36	5 669	215	8624
09 4 73 132	GROSSHEIRATH	22,19	2 012	91	8621
09 4 73 134	GRUB A. FORST	11,96	2 890	242	8621
09 4 73 138	ITZGRUND	33,07	1 846	56	8601
09 4 73 141	LAUTERTAL	27,11	3 165	117	8631
09 4 73 144	MEEDER	73,59	3 536	48	8631
09 4 73 151	NEUSTADT B. COBURG, STADT	61,88	17 346	280	8632
09 4 73 153	NIEDERFUELLBACH	2,59	1 238	478	8631
09 4 73 158	RODACH B. COBURG, STADT	77,65	6 429	83	8634
09 4 73 159	ROEDENTAL	45,76	11 603	254	8633
09 4 73 165	SESSLACH, STADT	72,55	3 826	53	8601
09 4 73 166	SONNEFELD	34,67	5 065	146	8625
09 4 73 170	UNTERSIEMAU	20,47	3 811	186	8621
09 4 73 174	WEIDHAUSEN B. COBURG	9,62	2 983	310	8621
09 4 73 175	WEITRAMSDORF	29,78	4 594	154	8631
09 4 73 444	COBURG, GEMFR. GEBIET	18,64	-	-	-
09 4 73	ZUSAMMEN:	591,58	82 972	140	x
09 4 74	FORCHHEIM				
	SITZ: FORCHHEIM, STADT				
09 4 74 119	DOPMITZ	4,57	1 209	265	8524
09 4 74 121	EBERMANNSTADT, STADT	50,01	5 525	110	8553
09 4 74 122	EFFELTRICH	11,92	1 680	141	8521
09 4 74 123	EGGOLSHEIM, MARKT	48,87	4 925	101	8551
09 4 74 124	EGLOFFSTEIN, MARKT	27,34	1 837	67	8551
09 4 74 126	FORCHHEIM, STADT	36,61	28 805	787	8550
09 4 74 129	GOESSWEINSTEIN, MARKT	57,52	3 903	68	8551
09 4 74 132	GRAEFENBERG, STADT	39,54	3 753	95	8554
09 4 74 133	HALLERNDORF	31,54	2 717	86	8551
09 4 74 134	HAUSEN	10,89	2 632	242	8551
09 4 74 135	HEROLDSBACH	15,30	3 155	206	8551
09 4 74 137	HETZLES	11,74	1 038	88	8524
09 4 74 138	HILTPOLTSTEIN, MARKT	23,49	1 441	61	8551
09 4 74 140	IGENSDORF	28,90	2 680	93	8551
09 4 74 143	KIRCHENRENBACH	8,20	1 793	219	8551
09 4 74 144	KLEINSENDELBACH	7,49	944	126	8524
09 4 74 145	KUNREUTH	9,79	1 225	125	8551
09 4 74 146	LANGENSEDELBACH	10,55	2 243	213	8521
09 4 74 147	LEUTENBACH	19,38	1 384	71	8551
09 4 74 154	NEUNKIRCHEN A. BRAND, MARKT	26,38	5 698	216	8524
09 4 74 156	OBETRUBACH	21,55	2 109	98	8571
09 4 74 158	PINZBERG	13,33	1 663	125	8551
09 4 74 160	POXDORF	3,54	952	269	8521
09 4 74 161	PRETZFELD, MARKT	25,02	2 072	83	8551
09 4 74 168	UNTERLEINLEIYER	12,48	1 362	109	8551
09 4 74 171	WEILERSBACH	7,98	1 567	196	8551
09 4 74 173	WEISSENHOE	4,71	859	182	8551
09 4 74 175	WIESENTHAU	6,39	1 251	196	8551
09 4 74 176	WIESENTTAL, MARKT	45,84	2 664	58	8551
09 4 74 444	FORCHHEIM, GEMFR. GEBIET	21,11	-	-	-
09 4 74	ZUSAMMEN:	641,98	93 086	145	x
09 4 75	HOF				
	SITZ: HOF, STADT				
09 4 75 112	BAD STEBEN, MARKT	25,87	3 874	150	8675
09 4 75 113	BERG	38,88	2 634	68	8671

## 2 GEMEINDEN IN SYSTEMATISCHER ORDNUNG MIT SCHLUESSELNUMMER, FLAECHE, WOHNBEVOELKERUNG, BEVOELKERUNGSDICHTE UND POSTLEITZAHL AM 31.12.1978

SCHLUESSEL- NUMMER	LAND, REG.-BEZIRK, KREIS, GEMEINDE	FLAECHE KM <sup>2</sup>	BEVOEL- KERUNG	BEV. DICHT JE KM <sup>2</sup>	POST- LEIT ZAHL
09 4 75 120	DOEHLAU	15,26	2 999	197	8671
09 4 75 123	FEILITZSCH	30,22	2 262	75	8671
09 4 75 127	GATTENDORF	22,18	946	43	8671
09 4 75 128	GEROLDSDGRUEN	15,51	3 859	249	8671
09 4 75 136	HELMBRECHTS, STADT	58,64	11 085	189	8662
09 4 75 137	ISSIGAU	18,69	1 379	74	8671
09 4 75 141	KOEDITZ	31,63	2 328	74	8671
09 4 75 142	KONRADSDREUTH	43,34	3 623	84	8671
09 4 75 145	LEUPOLDSGRUEN	10,26	1 391	136	8671
09 4 75 146	LICHTENPERG, STADT	9,47	1 147	121	8671
09 4 75 154	MUENCHBERG, STADT	68,80	12 086	176	8660
09 4 75 156	NAILA, STADT	37,04	9 415	254	8674
09 4 75 158	OVERKÖTZAU, MARKT	21,49	5 403	251	8671
09 4 75 161	REGNITZLOS AU	39,91	2 778	70	8671
09 4 75 162	REHAU, STADT	80,32	10 958	136	8673
09 4 75 165	SCHAUENSTEIN, STADT	26,66	2 528	95	8671
09 4 75 168	SCHWARZENBACH A. D. SAALE, STADT	55,91	8 960	160	8676
09 4 75 169	SCHWARZENBACH A. WALD, STADT	36,66	6 419	175	8671
09 4 75 171	SELBITZ, STADT	27,08	5 331	193	8671
09 4 75 174	SPARNECK, MARKT	9,45	2 041	216	8663
09 4 75 175	STAMMBACH, MARKT	34,67	3 004	87	8664
09 4 75 181	TOEPEN	20,79	1 068	51	8671
09 4 75 182	TROGEN	12,32	1 303	106	8671
09 4 75 184	WEISSDORF	21,78	1 319	61	8661
09 4 75 189	ZELL, MARKT	27,48	2 247	82	8665
09 4 75 444	HOF, GEMFR. GEBIET	51,34	-	-	-
09 4 75	ZUSAMMEN:	892,25	112 387	126	X
09 4 76	KRONACH				
	SITZ: KRONACH, STADT				
09 4 76 145	KRONACH, STADT	66,99	18 510	276	8640
09 4 76 146	KUEPS, MARKT	35,62	7 386	207	8643
09 4 76 152	LUDWIGSSTADT, STADT	52,95	4 371	83	8642
09 4 76 154	KITWITZ, MARKT	33,19	3 128	94	8621
09 4 76 159	NORDHALBEN, MARKT	16,98	2 534	149	8646
09 4 76 164	PRESSIG, MARKT	49,65	4 640	93	8644
09 4 76 166	PEICHENBACH	8,41	1 055	125	8641
09 4 76 171	SCHNECKENLOHE	9,32	1 188	127	8621
09 4 76 175	STEINBACH A. WALD	33,62	3 690	109	8641
09 4 76 177	STEINWIESEN, MARKT	40,58	4 131	102	8645
09 4 76 178	STOCKHEIM	25,34	5 406	213	8647
09 4 76 179	TETTAU, MARKT	12,87	3 104	241	8641
09 4 76 180	TEUSCHNITZ, STADT	33,99	2 559	75	8641
09 4 76 182	TSCHIRN	13,46	758	56	8641
09 4 76 183	MARKTRODACH, MARKT	29,53	3 616	122	8641
09 4 76 184	WALLENFELS, STADT	45,06	3 705	82	8641
09 4 76 185	WEISSENBRUNN	26,40	3 133	119	8641
09 4 76 189	WILHELMSTHAL	41,44	4 300	104	8641
09 4 76 444	KRONACH, GEMFR. GEBIET	75,89	-	-	-
09 4 76	ZUSAMMEN:	651,49	77 214	119	X
09 4 77	KULMBACH				
	SITZ: KULMBACH, STADT				
09 4 77 117	GRAFENGEHAIG, MARKT	20,81	1 261	61	8651
09 4 77 118	GUTTENBERG	10,67	522	49	8651
09 4 77 119	HARSDORF	11,25	755	67	8581
09 4 77 121	HIMMELKRON	23,05	2 635	114	8581
09 4 77 124	KASENDORF, MARKT	39,04	2 350	60	8651
09 4 77 127	KOEDNITZ	18,69	1 752	94	8651
09 4 77 128	KULMBACH, STADT	93,69	28 529	305	8650
09 4 77 129	KUPFFERBERG, STADT	8,28	1 085	131	8651
09 4 77 135	LUDWIGSCHORGAST, MARKT	5,95	923	155	8651
09 4 77 136	MAINLEUS	47,51	6 586	139	8653
09 4 77 138	MARKTLEUGAST, MARKT	33,88	4 075	120	8654
09 4 77 139	MARKTSCHORGAST, MARKT	15,77	1 622	103	8581
09 4 77 142	NEUDROSSENFELD	44,20	2 921	66	8581
09 4 77 143	NEUEWARKT	18,94	2 764	146	8651
09 4 77 148	FRESSECK, MARKT	52,13	2 579	49	8651
09 4 77 151	KUGENDORF	17,32	997	58	8651
09 4 77 156	STADTSTEINACH, STADT	39,78	3 868	97	8652
09 4 77 157	THURNAU, MARKT	57,23	3 968	69	8656
09 4 77 158	TREBGAST	17,09	1 609	94	8651
09 4 77 159	UNTERSTEINACH	11,42	2 025	177	8651
09 4 77 163	WIRSEBERG, MARKT	17,21	1 994	116	8655
09 4 77 164	WONSEES, MARKT	36,79	1 114	30	8601
09 4 77 444	KULMBACH, GEMFR. GEBIET	14,50	-	-	-
09 4 77	ZUSAMMEN:	655,20	75 934	116	X
09 4 78	LICHTENFELS				
	SITZ: LICHTENFELS, STADT				
09 4 78 111	ALTENKUNSTADT	28,90	4 699	163	8621
09 4 78 116	BURBKUNSTADT, STADT	40,59	6 785	167	8622
09 4 78 120	EBENSFELD, MARKT	68,73	5 189	75	8621
09 4 78 127	HOCHSTADT A. MAIN	13,77	1 677	122	8621
09 4 78 139	LICHTENFELS, STADT	107,17	20 432	191	8620
09 4 78 143	MARKTGRAITZ, MARKT	3,75	1 346	359	8621
09 4 78 144	MARKTZEULN, MARKT	6,88	1 552	226	8621
09 4 78 145	MICHEL AU I. OFR.	19,53	6 553	336	8626

## 2 GEMEINDEN IN SYSTEMATISCHER ORDNUNG MIT SCHLUESSELNUMMER, FLAECHE, WOHNBEVOELKERUNG, BEVOELKERUNGSDICHTE UND POSTLEITZAHL AM 31.12.1978

SCHLUESSEL- NUMMER	LAND, REG.-BEZIRK, KREIS, GEMEINDE	FLAECHE KM <sup>2</sup>	BEVOEL- KERUNG	BEV. DICHTE / KM <sup>2</sup>	POST- LEIT ZAHL
09 4 78 155	REDWITZ A. D. RODACH	14,68	3 454	235	8621
09 4 78 165	STAFFELSTEIN, STADT	99,05	9 959	101	8623
09 4 78 176	WEISMAIN, STADT	81,02	4 562	56	8621
09 4 78 444	LICHTENFELS, GEMFR. GEBIET	37,77	-	-	-
09 4 78	ZUSAMMEN:	521,84	66 208	127	X
09 4 79	WUNSIEDEL I. FICHELGEIRGE SITZ: WUNSIEDEL, STADT				
09 4 79 111	ALEXANDERSBAD	8,85	1 224	138	8591
09 4 79 112	ARZBERG, STADT	35,49	7 732	218	8594
09 4 79 126	HOECHSTAEDT B. THIRSHEIM	14,91	1 112	75	8671
09 4 79 127	HOHENBERG A. D. EGER, STADT	8,18	1 693	207	8591
09 4 79 129	KIRCHENLAMITZ, STADT	42,24	4 739	112	8671
09 4 79 135	MARKTLEUTHEN, STADT	33,58	4 205	125	8671
09 4 79 136	MARKTREDWITZ, STADT	49,60	19 649	396	8590
09 4 79 138	NAGEL	7,79	1 969	253	8591
09 4 79 145	ROESLAU	29,84	2 959	99	8671
09 4 79 147	SCHIRNDING, MARKT	7,88	2 053	261	8591
09 4 79 150	SCHOENWALD, STADT	19,18	4 243	221	8671
09 4 79 152	SELB, STADT	61,32	21 650	353	8672
09 4 79 158	THIRSHEIM, MARKT	23,70	2 404	101	8591
09 4 79 159	THIERSTEIN, MARKT	11,36	1 588	140	8671
09 4 79 161	TROESTAU	19,28	2 577	134	8591
09 4 79 166	WEISSENSTADT, STADT	42,32	4 106	97	8671
09 4 79 169	WUNSIEDEL, STADT	54,89	10 596	193	8592
09 4 79 444	WUNSIEDEL I. FICHELGEIRGE, GEMFR. GEBIET	135,63	-	-	-
09 4 79	ZUSAMMEN:	606,04	94 499	156	X
09 4	ZUSAMMEN:	7 229,67	1 054 882	146	X
09 5	REG.-BEZ. MITTELFRANKEN				
09 5 61 000	ANSBACH, STADT	99,39	38 381	386	8800
09 5 62 000	ERLANGEN, STADT	76,45	100 626	1 316	8520
09 5 63 000	FUERTH, STADT	63,45	98 019	1 545	8510
09 5 64 000	NUERNBERG, STADT	183,10	485 801	2 653	8500
09 5 65 000	SCHWABACH, STADT	40,71	34 140	839	8540
09 5 71	ANSBACH SITZ: ANSBACH, STADT				
09 5 71 111	ADELSHOFEN	27,14	1 028	38	8801
09 5 71 113	ARBERG, MARKT	26,00	1 979	76	8821
09 5 71 114	AURACH	32,72	2 407	74	8801
09 5 71 115	BECHHOFEN, MARKT	60,16	5 232	87	8802
09 5 71 122	BRUCKBERG	7,62	1 265	166	8802
09 5 71 125	BUCH A. WALD	26,47	785	30	8801
09 5 71 127	BURGOBERBACH	12,59	2 349	187	8802
09 5 71 128	BURK	14,11	1 038	74	8802
09 5 71 130	COLMBERG, MARKT	38,26	1 423	37	8801
09 5 71 132	DENTLEIN A. FORST, MARKT	18,03	2 439	135	8801
09 5 71 134	DIEBACH	22,36	865	39	8801
09 5 71 135	DIETENHOFEN, MARKT	63,95	3 831	60	8501
09 5 71 136	DINKELSBUEHL, STADT	75,13	10 791	144	8804
09 5 71 137	DOMBUEHL, MARKT	17,90	1 126	63	8801
09 5 71 139	DUERRWANGEN, MARKT	23,02	2 189	95	8801
09 5 71 141	EHINGEN	44,47	1 948	44	8821
09 5 71 145	FEUCHTWANGEN, STADT	137,41	10 437	76	8805
09 5 71 146	FLACHSLANDEN, MARKT	40,88	2 176	53	8802
09 5 71 152	GEGSÄTTEL	19,13	1 318	69	8801
09 5 71 154	GEROLFINGEN	12,62	971	77	8821
09 5 71 155	GESLAU	41,92	1 257	30	8801
09 5 71 165	HEILSBRONN, STADT	62,21	7 077	114	8802
09 5 71 166	HERRIEDEN, STADT	77,88	5 762	74	8801
09 5 71 169	INSINGEN	21,33	874	41	8801
09 5 71 170	LANGFURTH	21,17	1 898	90	8821
09 5 71 171	LEHRBERG, MARKT	50,87	2 595	51	8802
09 5 71 174	LEUTERSHAUSEN, STADT	84,16	5 064	60	8801
09 5 71 175	LICHENAU, MARKT	41,30	3 423	83	8802
09 5 71 177	MERKENDORF, STADT	26,08	2 111	81	8621
09 5 71 178	MITTELESCHENBACH	10,52	1 320	125	8821
09 5 71 179	MOENCHSROTH	11,93	1 099	92	8801
09 5 71 180	NEUENDETTELSAU	33,78	6 738	199	8806
09 5 71 181	NEUSITZ	13,71	1 373	100	8803
09 5 71 183	OBERRACHSTETTEN	23,68	1 386	59	8802
09 5 71 188	OHRENBACH	22,71	764	34	8801
09 5 71 189	ORNBAU, STADT	15,13	1 372	91	8821
09 5 71 190	PETERSAURACH	39,21	3 987	102	8802
09 5 71 192	ROECKINGEN	10,88	688	63	8821
09 5 71 193	ROTHENBURG OB DER TAUBER, STADT	41,74	11 887	285	8803
09 5 71 194	RUEGLAND	20,90	1 097	52	8802
09 5 71 196	SACHSEN	20,37	2 760	135	8802
09 5 71 198	SCHILLINGSFUERST, STADT	27,55	2 414	86	8801
09 5 71 199	SCHNELLDORF	51,61	2 976	58	8801
09 5 71 200	SCHOPFLOCH, MARKT	15,35	2 506	163	8801
09 5 71 205	STEINSFELD	31,78	1 159	36	8801
09 5 71 208	UNTERSCHWANINGEN	17,58	848	48	8821

## BAYERN

## 2 GEMEINDEN IN SYSTEMATISCHER ORDNUNG MIT SCHLUESSELNUMMER, FLAECHE, WOHNBEVOLKERUNG, BEVOLKERUNGSDICHTE UND POSTLEITZAHL AM 31.12.1978

SCHLUESSEL NUMMER	LAND, REG.-BEZIRK, KREIS, GEMEINDE	FLAECHE KM <sup>2</sup>	BEVUEL- KERUNG	BEV. DICHT JE KM <sup>2</sup>	POST- LEIT ZAHL
09 5 71 214	WASSERTRUEDINGEN, STADT	53,57	5 334	100	8822
09 5 71 216	WEIDENBACH, MARKT	21,69	2 130	98	8821
09 5 71 217	WEIHENZELL	45,15	1 728	38	8802
09 5 71 218	WEILTINGEN, MARKT	21,91	1 288	59	8821
09 5 71 222	WETTRINGEN	21,47	842	39	8801
09 5 71 223	WIESETH	20,63	1 301	63	8802
09 5 71 224	WILBURGSTETTEN	23,61	1 878	80	8801
09 5 71 225	WINDLSBACH	38,53	916	24	8801
09 5 71 226	WINDSBACH, STADT	68,17	5 185	76	8802
09 5 71 227	WITTELSHOFEN	24,23	1 197	49	8821
09 5 71 228	WOERNITZ	24,42	978	40	8801
09 5 71 229	WOLFRAMS-ESCHENBACH, STADT	25,47	2 000	79	8802
09 5 71 444	ANSBACH, GEMFR. GEBIET	28,47	-	-	-
09 5 71	ZUSAMMEN:	1 972,64	154 809	78	x
09 5 72	ERLANGEN-HOECHSTADT				
	SITZ: ERLANGEN, STADT				
09 5 72 111	ADELSDORF	31,67	4 716	149	8551
09 5 72 114	AURACHTAL	16,38	1 779	97	8521
09 5 72 115	BAIERSDORF, STADT	12,42	5 631	453	8523
09 5 72 119	BUBENREUTH	4,13	4 194	1 015	8521
09 5 72 120	BUCKENHOF	1,38	2 928	2 122	8520
09 5 72 121	ECKENTAL, MARKT	29,65	9 864	333	8501
09 5 72 126	GREMSDORF	12,96	1 106	85	8551
09 5 72 127	GROSSENSEEBACH	7,22	1 090	151	8521
09 5 72 130	HEMHOFEN	7,45	3 368	452	8551
09 5 72 131	HEROLDSBERG, MARKT	11,04	6 404	580	8501
09 5 72 132	HERZOGENAUERACH, STADT	47,61	16 408	345	8522
09 5 72 133	HESSDORF	24,80	2 062	83	8521
09 5 72 135	HOECHSTADT A. D. AISCH, STADT	70,80	9 399	133	8552
09 5 72 137	KALCHREUTH	10,84	2 104	194	8501
09 5 72 139	LONNERSTADT, MARKT	22,71	1 468	65	8531
09 5 72 141	MARLOFFSTEIN	6,62	1 496	226	8521
09 5 72 142	MOEHRENDORF	13,17	2 998	228	8521
09 5 72 143	MUEHLHAUSEN, MARKT	16,59	1 299	78	8602
09 5 72 147	OBERREICHENBACH	4,82	644	134	8521
09 5 72 149	ROETTENBACH	7,15	3 141	439	8551
09 5 72 154	SPARDORF	3,22	1 890	587	8521
09 5 72 158	UTTENREUTH	5,90	4 801	814	8521
09 5 72 159	VESTENBERGSGREUTH, MARKT	31,83	1 164	37	8531
09 5 72 160	WACHENROTH, MARKT	20,85	1 389	67	8602
09 5 72 164	WEISENDORF, MARKT	36,74	3 437	94	8521
09 5 72 444	ERLANGEN-HOECHSTADT, GEMFR. GEBIET	104,95	-	-	-
09 5 72	ZUSAMMEN:	564,90	94 780	168	x
09 5 73	FUERTH				
	SITZ: FUERTH, STADT				
09 5 73 111	AMMERNDORF, MARKT	5,06	1 124	222	8501
09 5 73 114	CADOLZBURG, MARKT	45,43	7 452	164	8501
09 5 73 115	GROSSHABERSDORF	35,50	3 269	92	8501
09 5 73 120	LANGENZENN, STADT	46,55	7 572	163	8506
09 5 73 122	OBERASBACH	12,14	14 265	1 175	8501
09 5 73 123	OBERMICHELBAACH	9,30	1 413	152	8501
09 5 73 124	PUSCHENDORF	3,40	1 370	403	8501
09 5 73 125	ROSSTAL, MARKT	44,45	7 372	166	8501
09 5 73 126	SEUKENDORF	8,51	1 684	198	8501
09 5 73 127	STEIN, STADT	19,51	12 707	651	8504
09 5 73 129	TUCHENBACH	10,23	1 172	115	8501
09 5 73 130	VEITSBRONN	12,17	5 103	419	8501
09 5 73 133	WILHERMSDORF, MARKT	26,64	3 684	138	8534
09 5 73 134	ZIRNDORF, STADT	28,75	20 464	712	8502
09 5 73	ZUSAMMEN:	307,64	88 651	288	x
09 5 74	NUERNBERGER LAND				
	SITZ: LAUF A.D. PEGNITZ, STADT				
09 5 74 111	ALFELD	17,98	1 050	58	8561
09 5 74 112	ALTDORF B. NUERNBERG, STADT	48,60	11 425	235	8503
09 5 74 117	BURGHANN	39,18	7 933	202	8501
09 5 74 120	ENGELTHAL	13,62	1 206	89	8561
09 5 74 123	FEUCHT, MARKT	9,03	10 999	1 218	8501
09 5 74 128	HAPPURG	42,61	3 350	79	8561
09 5 74 129	HARTENSTEIN	22,80	1 503	66	8564
09 5 74 131	HENFENFELD	6,65	1 660	250	8561
09 5 74 132	HERSBRUCK, STADT	22,90	11 211	490	8562
09 5 74 135	KIRCHENSITTENBACH	43,19	2 081	48	8565
09 5 74 138	LAUF A. D. PEGNITZ, STADT	59,82	21 680	362	8560
09 5 74 139	LEINBURG	29,04	5 044	174	8561
09 5 74 140	NEUHAUS A. D. PEGNITZ, MARKT	23,99	2 884	120	8574
09 5 74 141	NEUNKIRCHEN A. SAND	14,13	4 264	302	8561
09 5 74 145	OFFENHAUSEN	22,49	1 319	59	8561
09 5 74 146	OTTENSOOS	10,02	1 547	154	8561
09 5 74 147	POMMELBRUNN	49,99	4 695	94	8561
09 5 74 150	REICHENSCHWAND	6,84	2 122	310	8561
09 5 74 152	ROETHENBACH A. D. PEGNITZ, STADT	13,12	12 205	930	8505
09 5 74 154	RUECKERSDORF	3,56	4 153	1 167	8501
09 5 74 155	SCHNAITTACH, MARKT	46,45	6 800	146	8563
09 5 74 156	SCHWALIG B. NUERNBERG	5,91	8 696	1 471	8501
09 5 74 157	SCHWARZENBRUCK	22,20	7 527	339	8501



## 2 GEMEINDEN IN SYSTEMATISCHER ORDNUNG MIT SCHLUESSELNUMMER, FLAECHE, WOHNBEVOELKERUNG, BEVOELKERUNGSDICHTE UND POSTLEITZAHL AM 31.12.1978

SCHLUESSEL- NUMMER	LAND, REG.-BEZIRK, KREIS, GEMEINDE	FLAECHE KM <sup>2</sup>	BEVOEL- KERUNG	BEV. DICHT JE KM <sup>2</sup>	POST- LEIT ZAHL
09 5 74 158	SIMMELSDORF	40,02	2 996	75	8561
09 5 74 160	VELDEN, STADT	21,33	1 831	86	8564
09 5 74 161	VORRA	22,08	1 660	75	8561
09 5 74 164	WINKELHAID	6,52	3 053	468	8501
09 5 74 444	NUERNBERGER LAND, GEMFR. GEBIET	139,74	-	-	-
09 5 74	ZUSAMMEN:	803,81	144 894	180	X
09 5 75	NEUSTADT A.D.AISCH-BAD WINDSHEIM				
	SITZ: NEUSTADT A.D.AISCH, STADT				
09 5 75 112	BAD WINDSHEIM, STADT	78,29	11 546	147	8532
09 5 75 113	BAUDENBACH, MARKT	22,10	955	43	8531
09 5 75 115	BURGBERNHEIM, STADT	42,29	2 764	65	8801
09 5 75 116	BURGHASLACH, MARKT	44,01	2 059	47	8602
09 5 75 117	DACHSBACH, MARKT	20,56	1 377	67	8531
09 5 75 118	DIESPECK	20,95	2 789	133	8531
09 5 75 119	DIETERSHEIM	31,21	1 903	61	8531
09 5 75 121	ENSKIRCHEN, MARKT	67,29	4 718	70	8535
09 5 75 122	ERGERSHEIM	30,04	1 042	35	8531
09 5 75 124	GALLMERSGARTEN	15,23	789	52	8801
09 5 75 125	GERHARDSHOFEN	27,21	1 273	47	8531
09 5 75 127	GOLLHOFEN	17,04	774	45	8701
09 5 75 128	GUTENSTETTEN	21,33	1 080	51	8531
09 5 75 129	HAGENBUECHACH	11,49	770	67	8531
09 5 75 130	HEMMERSHEIM	23,83	728	31	8701
09 5 75 133	ILLESHEIM	21,43	867	40	8531
09 5 75 134	IPPESHEIM, MARKT	23,55	1 199	51	8701
09 5 75 135	IPSHEIM, MARKT	42,28	1 833	43	8531
09 5 75 138	LANGENFELD	7,21	719	100	8531
09 5 75 143	MARKTBERGEL, MARKT	24,22	1 565	65	8801
09 5 75 144	MARKT BIBART, MARKT	30,09	1 877	62	8536
09 5 75 145	MARKT ERLBACH, MARKT	60,85	3 741	61	8531
09 5 75 146	MARKT NORDHEIM, MARKT	39,32	1 163	30	8531
09 5 75 147	MARKT TASCHENDORF, MARKT	27,69	890	32	8531
09 5 75 150	MUENCHSTEINACH	29,42	1 158	39	8531
09 5 75 152	NEUHOF A. D. ZENN, MARKT	30,85	1 609	52	8501
09 5 75 153	NEUSTADT A. D. AISCH, STADT	47,24	10 219	216	8530
09 5 75 155	OBERICKELSHEIM	18,23	683	37	8701
09 5 75 156	OBERNZENN, MARKT	39,62	2 597	66	8802
09 5 75 157	OBERSCHNEINFELD, MARKT	40,31	1 170	29	8531
09 5 75 161	SCHEINFELD, STADT	45,05	4 056	90	8533
09 5 75 163	SIMMERSHOFEN	34,17	1 008	29	8704
09 5 75 165	SUGENHEIM, MARKT	63,39	2 428	38	8531
09 5 75 166	TPAUTSKIRCHEN	19,82	1 085	55	8501
09 5 75 167	UEHLFELD, MARKT	31,20	2 238	72	8531
09 5 75 168	UFFENHEIM, STADT	59,46	5 587	94	8704
09 5 75 173	UNTERNESSELBACH	14,01	623	44	8531
09 5 75 179	WEIGENHEIM	32,66	937	29	8704
09 5 75 181	WILHELMSDORF	7,77	944	121	8531
09 5 75 444	NEUSTADT A. D. AISCH-BAD WINDSHEIM, GEMFR. GEBIET	4,69	-	-	-
09 5 75	ZUSAMMEN:	1 267,40	84 763	67	X
09 5 76	ROTH				
	SITZ: ROTH, STADT				
09 5 76 111	ABENBERG, STADT	48,41	4 725	98	8541
09 5 76 113	ALLERSBERG, MARKT	54,40	6 683	123	8501
09 5 76 117	BUECHENBACH	30,79	3 780	123	8541
09 5 76 121	GEORGENSMUEND	42,76	5 172	121	8544
09 5 76 122	GREDDING, STADT	103,73	5 940	57	8547
09 5 76 126	HEIDECK, STADT	58,57	3 857	66	8548
09 5 76 127	HILPOLTSTEIN, STADT	89,68	9 538	106	8543
09 5 76 128	KAMMERSTEIN	37,11	2 202	59	8541
09 5 76 132	SCHWANSTETTEN, MARKT	29,69	5 228	176	8501
09 5 76 137	REDNITZHEMBACH	13,01	4 796	369	8540
09 5 76 141	ROETTENBACH	21,68	2 269	105	8541
09 5 76 142	ROHR	46,50	2 612	56	8540
09 5 76 143	ROTH, STADT	95,31	21 036	221	8542
09 5 76 147	SPALT, STADT	55,73	4 786	86	8545
09 5 76 148	THALMAESSING, MARKT	80,47	4 943	61	8546
09 5 76 151	WENDELSTEIN, MARKT	48,50	12 730	262	8501
09 5 76 444	ROTH, GEMFR. GEBIET	39,06	-	-	-
09 5 76	ZUSAMMEN:	895,40	100 297	112	X
09 5 77	WEISSENBURG-GUNZENHAUSEN				
	SITZ: WEISSENBURG I.-BAY., STADT				
09 5 77 111	ABSBERG, MARKT	18,98	1 160	61	8821
09 5 77 113	ALESHEIM	20,43	936	46	8831
09 5 77 114	MUHR A. SEE	10,95	1 502	137	8823
09 5 77 115	BERGEN	19,92	1 031	52	8831
09 5 77 120	BURGSALACH	19,32	996	52	8831
09 5 77 122	DITTENHEIM	29,34	1,545	53	8821
09 5 77 125	ELLINGEN, STADT	31,17	3 123	100	8836
09 5 77 127	ETTENSTATT	15,85	791	50	8831
09 5 77 133	GNOTZHEIM, MARKT	12,48	706	57	8821
09 5 77 136	GUNZENHAUSEN, STADT	82,73	15 021	182	8820
09 5 77 138	HAUNDORF	44,57	1 830	41	8821
09 5 77 140	HEIDENHEIM, MARKT	52,30	2 530	48	8824
09 5 77 141	HOETTINGEN	19,31	947	49	8831
09 5 77 148	LANGENALTHEIM	39,06	2 198	56	8831

## 2 GEMEINDEN IN SYSTEMATISCHER ORDNUNG MIT SCHLUESSELNUMMER, FLAECHE, WOHNBEVOELKERUNG, BEVOELKERUNGSDICHTE UND POSTLEITZAHL AM 31.12.1978

SCHLUESSEL- NUMMER	LAND, REG.-BEZIRK, KREIS, GEMEINDE	FLAECHE KM <sup>2</sup>	BEVOEL- KERUNG	BEV. DICHT JE KM <sup>2</sup>	POST- LEIT ZAHL
09 5 77 149	MARKT BEROLZHEIM, MARKT	14,58	1 161	80	8831
09 5 77 150	MEINHEIM	10,33	792	48	8831
09 5 77 151	NENNSLINGEN, MARKT	21,96	1 334	61	8831
09 5 77 158	FAPPENHEIM, STADT	64,31	4 028	63	8834
09 5 77 159	PFOLFELD	23,15	1 211	52	8821
09 5 77 161	PLEINFELD, MARKT	72,22	5 909	82	8835
09 5 77 162	POLSINGEN	33,94	1 821	54	8831
09 5 77 163	RAITENBUCH	38,20	935	24	8831
09 5 77 168	SOLNHOFEN	13,57	1 679	124	8831
09 5 77 172	THEILENHOFEN	20,30	946	47	8821
09 5 77 173	TREUCHTLINGEN, STADT	102,18	12 014	118	8830
09 5 77 177	WEISSENBURG I. BAY., STADT	97,60	17 691	181	8832
09 5 77 179	WESTHEIM	28,32	1 153	41	8821
09 5 77 444	WEISSENBURG-GUNZENHAUSEN, GEMFR. GEBIET	6,78	-	-	-
09 5 77	ZUSAMMEN:	969,85	84 990	88	X
09 5	ZUSAMMEN:	7 244,74	1 510 151	208	X
09 6	REG.-BEZ. UNTERFRANKEN				
09 6 61 000	ASCHAFFENBURG, STADT	62,59	59 021	943	8750
09 6 62 000	SCHWEINFURT, STADT	35,42	53 452	1 509	8720
09 6 63 000	WUEPZBURG, STADT	86,84	127 262	1 465	8700
09 6 71	ASCHAFFENBURG				
	SITZ: ASCHAFFENBURG, STADT				
09 6 71 111	ALZENAU I. UFR., STADT	59,32	14 525	245	8755
09 6 71 112	BESSENHACH	29,98	4 535	151	8751
09 6 71 113	BLANKENBACH	3,95	1 132	287	8752
09 6 71 114	KARLSTEIN A. MAIN	12,68	6 852	540	8757
09 6 71 119	GEISELBACH	9,52	1 436	151	8752
09 6 71 120	GLATTBACH	3,53	3 009	852	8752
09 6 71 121	GOLDBACH	10,97	8 868	808	8752
09 6 71 122	GROSSOSTHEIM, MARKT	44,26	12 958	293	8754
09 6 71 124	HAIBACH	7,35	7 459	1 015	8751
09 6 71 126	HEIGENBRUECKEN	6,70	2 273	339	8751
09 6 71 127	HEIMBUCHENTHAL	17,15	2 017	118	8751
09 6 71 129	HEINRICHSTHAL	4,52	818	181	8752
09 6 71 130	HOESBACH	27,82	11 701	421	8752
09 6 71 133	JOHANNESBERG	13,63	3 137	230	8752
09 6 71 134	KAHL A. MAIN	10,64	7 589	713	8756
09 6 71 135	KLEINKAHL	11,87	1 651	139	8752
09 6 71 136	KLEINOSTHEIM	13,90	7 024	505	8752
09 6 71 138	KROMBACH	10,65	1 545	145	8752
09 6 71 139	LAUFACH	15,62	4 444	285	8752
09 6 71 140	MAINASCHAFF	7,24	6 783	937	8752
09 6 71 141	MESPELBPUNN	15,53	2 054	132	8751
09 6 71 143	MOEMBRIS, MARKT	35,92	10 315	287	8752
09 6 71 148	ROTHENBUCH	7,05	1 595	226	8751
09 6 71 150	SAILAUF	13,81	3 134	227	8752
09 6 71 152	SCHOELLKRIPPEN, MARKT	12,64	2 921	231	8752
09 6 71 153	SOMMERVAHL	5,47	993	182	8752
09 6 71 155	STOCKSTADT A. MAIN	18,87	6 403	339	8751
09 6 71 156	WALDASCHAFF	6,60	3 617	548	8752
09 6 71 157	WEIBERSBRUNN	2,83	2 031	718	8751
09 6 71 159	WESTERNGRUND	8,88	1 544	174	8752
09 6 71 160	DAMBACH	18,47	1 732	94	8751
09 6 71 162	WIESEN	5,64	1 070	190	8752
09 6 71 444	ASCHAFFENBURG, GEMFR. GEBIET	226,22	-	-	-
09 6 71	ZUSAMMEN:	699,23	147 165	210	X
09 6 72	BAD KISSINGEN				
	SITZ: BAD KISSINGEN, STADT				
09 6 72 111	AURA A. D. SAALE	6,73	782	116	8731
09 6 72 112	BAD BOCKLET, MARKT	28,09	3 543	126	8733
09 6 72 113	BAD BRUECKENAU, STADT	19,96	6 417	321	8788
09 6 72 114	BAD KISSINGEN, STADT	59,18	22 139	374	8730
09 6 72 117	BURKARDROTH, MARKT	60,45	7 252	120	8731
09 6 72 121	ELFERSHAUSEN, MARKT	34,93	2 814	81	8731
09 6 72 122	ELERDORF, MARKT	16,36	1 512	92	8731
09 6 72 124	FUCHSSTADT	18,08	1 470	81	8731
09 6 72 126	GERODA, MARKT	16,79	1 010	60	8789
09 6 72 127	HAMPELBERG, STADT	128,77	12 593	98	8783
09 6 72 131	MASSBACH, MARKT	56,28	4 421	79	8734
09 6 72 134	MOTTEN	16,19	1 642	101	8789
09 6 72 135	MUENNERSTADT, STADT	78,62	8 185	104	8732
09 6 72 136	NUEDLINGEN	26,34	3 599	137	8731
09 6 72 138	OBERLEICHTERSBACH	27,52	1 690	61	8789
09 6 72 139	OBERTHULBA, MARKT	52,48	3 814	73	8731
09 6 72 140	OERLENBACH	33,25	4 994	150	8735
09 6 72 142	RAMSTHAL	10,42	1 091	105	8731
09 6 72 143	RANNUNGEN	17,31	1 064	61	8721
09 6 72 145	RIEDENBERG	13,23	1 204	91	8789
09 6 72 149	SCHONDRA, MARKT	28,51	1 595	56	8789
09 6 72 155	SULZTHAL, MARKT	15,05	878	58	8731
09 6 72 157	THUNDORF I. UFR.	15,01	1 049	70	8734
09 6 72 161	WARTMANNSTADT	53,44	2 342	44	8781
09 6 72 163	WILDFLECKEN, MARKT	73,69	3 172	43	8789

## 2 GEMEINDEN IN SYSTEMATISCHER ORDNUNG MIT SCHLUESSELNUMMER, FLAECHE, WOHNBEVOELKERUNG, BEVOELKERUNGSDICHTE UND POSTLEITZAHL AM 31.12.1978

SCHLUESSEL- NUMMER	LAND, REG.-BEZIRK, KREIS, GEMEINDE	FLAECHE KM <sup>2</sup>	BEVOEL- KERUNG	BEV. DICHT JE KM <sup>2</sup>	POST- LEIT ZAHL
09 6 72 166	ZEITLOFS, MARKT	27,57	2 128	77	8789
09 6 72 444	BAD KISSINGEN, GEMFR. GEBIET	203,89	-	-	-
09 6 72	ZUSAMMEN:	1 138,14	102 400	90	X
09 6 73	RHOEN-GRABFELD				
	SITZ: BAD NEUSTADT A.D.SAALE, STADT				
09 6 73 113	AUBSTADT	11,93	753	63	8741
09 6 73 114	BAD NEUSTADT A. D. SAALE, STADT	36,89	13 953	378	8740
09 6 73 116	BASTHEIM	41,75	2 350	56	8741
09 6 73 117	BISCHOFSEIM A. D. RHOEN, STADT	67,78	4 667	69	8743
09 6 73 123	FLADUNGEN, STADT	46,35	2 343	51	8741
09 6 73 126	GROSSBARDORF	16,54	876	53	8741
09 6 73 127	GROSSEIBSTADT	16,64	1 201	72	8741
09 6 73 129	HAUSEN	24,23	850	35	8741
09 6 73 130	HENDUNGEN	22,85	996	44	8741
09 6 73 131	HERBSTADT	20,69	705	34	8741
09 6 73 133	HEUSTREU	10,55	1 125	107	8741
09 6 73 134	HOECHHEIM	25,26	1 370	54	8741
09 6 73 135	HOHENROTH	17,11	2 259	132	8741
09 6 73 136	HOLLSTADT	24,32	1 423	59	8741
09 6 73 141	BAD KOENIGSHOFEN I. GRABFELD, STADT	69,51	5 510	79	8742
09 6 73 142	MELLRICHSTADT, STADT	55,78	6 454	116	8744
09 6 73 146	NIEDERLAUER	9,10	1 112	122	8741
09 6 73 147	NORDHEIM V. D. RHOEN	16,56	1 242	75	8741
09 6 73 149	OBERELSBAACH, MARKT	67,66	2 839	42	8741
09 6 73 151	OBERSTREU	22,62	1 440	64	8741
09 6 73 153	OSTHEIM V. D. RHOEN, STADT	40,73	3 731	92	8745
09 6 73 156	ROEDELMAIER	6,28	779	124	8741
09 6 73 160	SAALE A. D. SAALE, MARKT	21,57	1 635	76	8741
09 6 73 161	SALZ	8,64	1 576	182	8741
09 6 73 162	SANDBERG	28,02	2 657	95	8741
09 6 73 163	SCHOENAU A. D. BREND	15,57	1 258	81	8741
09 6 73 167	SONDHEIM V. D. RHOEN	18,58	1 073	58	8741
09 6 73 170	STOCKHEIM	19,86	1 072	54	8741
09 6 73 171	STRAHLUNGEN	13,43	741	55	8741
09 6 73 172	SULZDORF A. D. LEDERHECKE	36,41	1 321	36	8729
09 6 73 173	SULZFELD	22,51	1 555	69	8741
09 6 73 174	TRAPPSTADT, MARKT	25,80	1 125	44	8741
09 6 73 175	UNSLIEGEN	8,93	899	101	8741
09 6 73 182	WILLMARS	12,17	744	61	8741
09 6 73 183	WOLLBACH	7,58	1 095	144	8741
09 6 73 184	WUELFERSHAUSEN A. D. SAALE	18,13	1 401	77	8741
09 6 73 186	BURGLAUER	12,30	1 219	99	8731
09 6 73 444	RHOEN-GRABFELD, GEMFR. GEBIET	79,51	-	-	-
09 6 73	ZUSAMMEN:	1 020,14	77 349	76	X
09 6 74	HASSBERGE				
	SITZ: HASSFURT, STADT				
09 6 74 111	AIDHAUSEN	35,04	1 957	56	8729
09 6 74 118	BREITBRUNN	12,41	911	73	8601
09 6 74 120	BUNDORF	30,44	1 152	38	8729
09 6 74 121	BURGPREPPACH, MARKT	27,33	1 555	57	8729
09 6 74 129	EBELSBAACH	24,27	3 485	144	8729
09 6 74 130	EBERN, STADT	72,90	6 937	95	8603
09 6 74 133	ELTMANN, STADT	36,33	4 985	137	8729
09 6 74 139	GAEDHEIM	9,58	991	103	8721
09 6 74 147	HASSFURT, STADT	52,71	10 608	201	8728
09 6 74 149	HOFHEIM I. UFR., STADT	53,94	4 935	91	8729
09 6 74 153	RIEDBACH	31,68	1 761	56	8729
09 6 74 159	OBERAURACH	36,76	3 530	96	8602
09 6 74 160	KIRCHLAUTER	16,93	1 352	80	8601
09 6 74 163	KNETZGAU	43,95	5 161	117	8729
09 6 74 164	KOENIGSBERG I. BAY., STADT	56,96	3 819	67	8729
09 6 74 171	MAROLDSWEISACH, MARKT	81,07	4 655	57	8601
09 6 74 180	THERES	30,77	2 219	72	8729
09 6 74 184	PFARRWEISACH	28,37	1 581	56	8601
09 6 74 187	RAUHENEBRACH	43,97	2 932	67	8602
09 6 74 190	RENTWEINSDORF, MARKT	19,89	1 305	66	8601
09 6 74 195	SAND A. MAIN	6,54	2 450	375	8729
09 6 74 201	STETTfeld	11,16	1 043	93	8601
09 6 74 210	UNTERMERZBACH	27,78	1 747	63	8601
09 6 74 219	WONFURT	17,37	1 584	91	8729
09 6 74 221	ZEIL A. MAIN, STADT	28,58	5 515	193	8729
09 6 74 444	HASSBERGE, GEMFR. GEBIET	119,88	-	-	-
09 6 74	ZUSAMMEN:	950,61	78 170	82	X
09 6 75	KITZINGEN				
	SITZ: KITZINGEN, STADT				
09 6 75 111	ABTSWIND, MARKT	12,80	669	52	8711
09 6 75 112	ALBERTSHOFEN	3,80	1 685	443	8711
09 6 75 113	BIEBELRIED	22,73	1 028	45	8710
09 6 75 114	BUCHBRUNN	4,57	813	178	8711
09 6 75 116	CASTELL	22,91	822	36	8711
09 6 75 117	DETTelBACH, STADT	60,73	6 207	102	8716
09 6 75 127	GEISELWIND, MARKT	48,70	1 958	40	8602
09 6 75 131	GROSSLANGHEIM, MARKT	14,78	1 205	82	8711
09 6 75 139	IPHOFEN, STADT	72,10	4 011	56	8715
09 6 75 141	KITZINGEN, STADT	46,98	20 240	431	8710

## 2 GEMEINDEN IN SYSTEMATISCHER ORDNUNG MIT SCHLUESSELNUMMER, FLAECHE, WOHNBEVOELKERUNG, BEVOELKERUNGSDICHTE UND POSTLEITZAHL AM 31.12.1978

SCHLUESSEL- NUMMER	LAND, REG.-BEZIRK, KREIS, GEMEINDE	FLAECHE KM <sup>2</sup>	BEVOEL- KERUNG	BEV. DICHT JE KM <sup>2</sup>	POST- LEIT ZAHL
09 6 75 142	KLEINLANGHEIM, MARKT	19,10	1 416	74	8711
09 6 75 144	MAINBERNHHEIM, STADT	12,21	1 972	162	8711
09 6 75 146	MAINSTOCKHEIM	8,50	1 562	184	8711
09 6 75 147	MARKTBREIT, STADT	20,17	3 777	187	8713
09 6 75 148	MARKT EINERSHEIM, MARKT	7,77	1 054	136	8711
09 6 75 149	MARKTSTEF, STADT	10,49	1 540	147	8711
09 6 75 150	MARTINSHEIM	23,22	1 035	45	8713
09 6 75 155	NOPDHEIM A. MAIN	5,15	936	182	8711
09 6 75 156	OBERNBREIT, MARKT	9,85	1 513	154	8711
09 6 75 158	PRICHSENSTADT, STADT	48,88	2 839	58	8711
09 6 75 161	ROEDELSEE	11,49	1 427	124	8711
09 6 75 162	RUEDENHAUSEN, MARKT	6,88	671	98	8711
09 6 75 165	SCHWARZACH A. MAIN, MARKT	21,06	3 071	146	8711
09 6 75 166	SEGITZ	2,71	917	338	8713
09 6 75 167	SEINSHEIM, MARKT	17,51	1 100	63	8711
09 6 75 169	SOMMERACH	5,93	1 048	177	8711
09 6 75 170	SULZFELD A. MAIN	7,66	988	129	8711
09 6 75 174	VOLKACH, STADT	60,52	7 950	131	8712
09 6 75 177	WIESENBRONN	10,58	768	73	8711
09 6 75 178	WIESENTHEID, MARKT	30,71	3 638	118	8714
09 6 75 179	WILLANZHHEIM, MARKT	25,19	1 478	59	8711
09 6 75 444	KITZINGEN, GEMFR. GEBIFT	8,57	-	-	-
09 6 75	ZUSAMMEN:	684,25	79 338	116	X
09 6 76	MILTENBERG				
	SITZ: MILTENBERG, STADT				
09 6 76 111	ALTENBUCH	9,78	1 132	116	6981
09 6 76 112	AMOPBACH, STADT	50,92	4 391	86	8762
09 6 76 116	RUERGSTADT, MARKT	17,39	3 588	206	8761
09 6 76 117	COLLENBERG	23,86	2 259	95	6981
09 6 76 118	DORFPROZELTEN	10,40	1 653	159	6981
09 6 76 119	EICHENBUEHL	31,24	2 675	86	8761
09 6 76 121	ELSENFELD, MARKT	24,38	7 039	289	8751
09 6 76 122	ERLENBACH A. MAIN, STADT	15,71	7 843	499	8765
09 6 76 123	ESCHAU, MARKT	26,52	3 624	137	8751
09 6 76 124	FAULBACH	10,97	2 389	218	6981
09 6 76 125	GROSSHEUBACH, MARKT	19,00	4 496	237	8766
09 6 76 126	GROSSWALLSTADT	14,06	3 179	226	8751
09 6 76 128	HAUSEN	8,06	1 509	187	8751
09 6 76 131	KIRCHZELL, MARKT	63,86	2 248	35	8761
09 6 76 132	KLEINHEUBACH, MARKT	9,50	2 707	285	8764
09 6 76 133	KLEINWALLSTADT, MARKT	15,78	4 783	303	8751
09 6 76 134	KLINGENBERG A. MAIN, STADT	21,14	6 318	299	8763
09 6 76 135	LAUDENBACH	4,94	1 252	253	8761
09 6 76 136	LEIDERSBACH	19,80	4 075	206	8751
09 6 76 139	MILTENBERG, STADT	60,14	9 275	154	8760
09 6 76 140	MOEMLINGEN	18,45	4 315	234	8751
09 6 76 141	MOENCHBERG, MARKT	24,16	2 182	90	8761
09 6 76 143	NEUNKIRCHEN	16,64	1 256	75	8761
09 6 76 144	NIEDERNBERG	15,62	3 101	199	8751
09 6 76 145	OBERNBURG A. MAIN, STADT	24,84	6 730	271	8753
09 6 76 151	POELLBACH	12,40	1 199	97	8761
09 6 76 153	RUEDENAU	4,01	798	199	8761
09 6 76 156	SCHNEEBERG, MARKT	16,61	1 794	108	8761
09 6 76 158	STADTPROZELTEN, STADT	10,85	1 521	140	6985
09 6 76 160	SULZBACH A. MAIN, MARKT	19,97	5 284	265	8751
09 6 76 165	WEILBACH, MARKT	27,27	2 073	76	8761
09 6 76 169	WERTH A. MAIN, STADT	15,89	3 663	231	8761
09 6 76 444	MILTENBERG, GEMFR. GEBIET	51,53	-	-	-
09 6 76	ZUSAMMEN:	715,69	110 351	154	X
09 6 77	MAIN-SPESSART				
	SITZ: KARLSTADT, STADT				
09 6 77 114	ARNSTEIN, STADT	111,99	7 580	68	8725
09 6 77 116	AURA I. SINNGRUND	12,00	1 050	88	8781
09 6 77 119	EIRKENFELD	29,13	1 785	61	8702
09 6 77 120	FISCHBRUNN	7,96	1 782	224	8771
09 6 77 122	BURGSINN, MARKT	51,39	2 659	52	8784
09 6 77 125	ERLENBACH B. MARKTHEIDENFELD	15,32	1 892	123	8771
09 6 77 126	ESSELBACH	11,51	1 644	143	8771
09 6 77 127	EUSSENHEIM	56,83	3 134	55	8781
09 6 77 128	FELLEN	34,35	942	27	8781
09 6 77 129	FRAMMERSBACH, MARKT	19,08	4 586	240	8773
09 6 77 131	GEMUENDEN A. MAIN, STADT	74,98	9 786	131	8780
09 6 77 132	GOESSENHEIM	11,51	1 071	93	8781
09 6 77 133	GRAEFENDORF	45,29	1 608	36	8781
09 6 77 135	HAFENLOHR	11,37	1 750	154	8771
09 6 77 137	HASLOCH	10,39	1 476	142	6981
09 6 77 142	HIMMELSTADT	13,43	1 410	105	8702
09 6 77 146	KARBACH, MARKT	24,15	1 179	49	8771
09 6 77 148	KARLSTADT, STADT	98,01	13 777	141	8782
09 6 77 149	KARSBACH	30,17	1 442	48	8781
09 6 77 151	KREUZWERTHEIM, MARKT	20,04	3 416	170	6983
09 6 77 154	TRIEFENSTEIN, MARKT	25,42	3 533	139	8771
09 6 77 155	LOHR A. MAIN, STADT	90,29	16 621	184	8770
09 6 77 157	MARKTHEIDENFELD, STADT	35,57	9 288	261	8772
09 6 77 159	MITTELSINN	14,28	981	69	8781
09 6 77 164	NEUENDORF	9,65	860	89	8781
09 6 77 165	NEUHUETTEN	5,97	1 053	176	8771
09 6 77 166	NEUSTADT A. MAIN	19,98	1 233	62	8771
09 6 77 169	OBERSINN, MARKT	11,68	1 197	102	8781

## 2 GEMEINDEN IN SYSTEMATISCHER ORDNUNG MIT SCHLUESSELNUMMER, FLAECHE, WOHNBEVOELKERUNG, BEVOELKERUNGSDICHTE UND POSTLEITZAHL AM 31.12.1978

SCHLUESSEL- NUMMER	LAND, REG.-BEZIRK, KREIS, GEMEINDE	FLAECHE KM <sup>2</sup>	BEVOEL- KERUNG	BEV. DICHTE JE KM <sup>2</sup>	POST- LEIT ZAHL
09 6 77 170	PARTENSTEIN	10,48	2 490	238	8775
09 6 77 172	RECHTENBACH	2,06	1 091	530	8771
09 6 77 175	RETZSTADT	18,06	1 329	74	8702
09 6 77 177	RIENECK, STADT	26,20	2 123	81	8781
09 6 77 178	RODEN	20,01	817	41	8771
09 6 77 181	ROTHENFELS, STADT	12,23	1 018	83	8774
09 6 77 182	SCHOLLBRUNN	11,23	796	71	8771
09 6 77 186	STEINFELD	33,69	1 968	58	8771
09 6 77 189	THUENGEN, MARKT	13,62	1 294	95	8702
09 6 77 193	URSPRINGEN	17,99	1 090	61	8771
09 6 77 200	WIESTHAL	9,18	1 352	147	8771
09 6 77 203	ZELLINGEN, MARKT	41,11	5 410	132	8705
09 6 77 444	MAIN-SPESSART, GEMFR. GEBIET	204,23	-	-	-
09 6 77	ZUSAMMEN:	1 321,83	119 513	90	X
09 6 78	SCHWEINFURT				
	SITZ: SCHWEINFURT, STADT				
09 6 78 115	BERGRHEINFELD	19,95	4 627	232	8722
09 6 78 122	DINGOLSHAUSEN	10,23	1 081	106	8722
09 6 78 123	DITTELBRUNN	23,84	6 292	264	8721
09 6 78 124	DONNERSDORF	26,97	1 587	59	8729
09 6 78 128	EUERBACH	17,40	2 510	144	8721
09 6 78 130	FRANKENWINHEIM	14,72	869	59	8722
09 6 78 132	GELDERSHEIM	15,33	2 118	138	8721
09 6 78 134	GEROLZHOFEN, STADT	18,40	6 251	340	8723
09 6 78 135	GOCHSHEIM	20,70	5 965	288	8726
09 6 78 136	GRAFENRHEINFELD	11,72	3 046	260	8722
09 6 78 138	GRETTSTADT	34,92	3 431	98	8722
09 6 78 150	KOLITZHEIM	59,25	4 812	81	8721
09 6 78 153	LUELS FELD	11,20	788	70	8722
09 6 78 157	MICHEL AU I. STEIGERWALD	14,14	1 046	74	8729
09 6 78 160	NIEDERWERN	9,83	5 860	596	8721
09 6 78 164	OBERSCHWARZACH, MARKT	25,52	1 363	53	8722
09 6 78 168	POPENHAUSEN	39,15	3 629	93	8721
09 6 78 170	ROETHLEIN	19,11	3 618	189	8721
09 6 78 174	SCHONUNGEN	81,02	7 771	96	8724
09 6 78 175	SCHWANFELD	12,01	1 350	112	8722
09 6 78 176	SCHWEGHEIM	8,10	3 218	397	8721
09 6 78 178	SENNFELD	6,98	4 072	583	8722
09 6 78 181	STADTLAUPINGEN, MARKT	63,53	4 218	66	8721
09 6 78 183	SULZHEIM	26,74	1 772	66	8722
09 6 78 186	UECHTELHAUSEN	58,46	3 436	59	8721
09 6 78 190	WAIGOLSHAUSEN	23,76	2 601	109	8722
09 6 78 192	WASSERLOSEN	51,30	3 056	60	8722
09 6 78 193	WERNECK	73,55	10 045	137	8722
09 6 78 196	WIPFELD	5,16	1 143	222	8722
09 6 78 444	SCHWEINFURT, GEMFR. GEBIET	38,94	-	-	-
09 6 78	ZUSAMMEN:	841,93	101 575	121	X
09 6 79	WUERZBURG				
	SITZ: WUERZBURG, STADT				
09 6 79 114	AUB, STADT	17,52	1 590	91	8701
09 6 79 117	BERGTHEIM	26,47	2 547	96	8702
09 6 79 118	RIEBEREHREN	14,85	1 030	69	8701
09 6 79 122	BUETTHARD, MARKT	36,27	1 305	36	8701
09 6 79 124	EIBELSTADT, STADT	7,03	2 079	296	8701
09 6 79 126	EISINGEN	5,32	2 394	450	8702
09 6 79 128	ERLABRUNN	3,77	1 205	320	8702
09 6 79 130	ESTENFELD	18,12	4 204	232	8702
09 6 79 131	FRICKENHAUSEN A. MAIN, MARKT	10,51	1 401	133	8701
09 6 79 134	GAUKOENIGSHOFEN	31,95	1 829	57	8701
09 6 79 135	GELCHSHEIM, MARKT	15,76	904	57	8701
09 6 79 136	GERBRUNN	5,17	6 223	1 204	8702
09 6 79 137	GEROLDSHAUSEN	10,41	913	88	8701
09 6 79 138	GIEBELSTADT, MARKT	48,01	3 861	80	8701
09 6 79 141	GREUSSENHEIM	17,68	1 149	65	8702
09 6 79 142	GUENTERSLEBEN	16,04	3 042	190	8702
09 6 79 143	HAUSEN B. WUERZBURG	21,92	1 748	80	8702
09 6 79 144	HELMSTADT, MARKT	22,77	2 103	92	8702
09 6 79 146	HETTSTADT	13,92	2 163	155	8702
09 6 79 147	HOECHBERG	7,51	7 639	1 017	8706
09 6 79 149	HOLZKIRCHEN	8,46	879	104	8702
09 6 79 153	KIRCHHEIM	19,00	1 975	104	8701
09 6 79 154	KIST	3,66	2 174	594	8702
09 6 79 155	KLEINRINDERFELD	7,73	1 719	222	8702
09 6 79 156	KUERNACH	12,30	2 492	203	8702
09 6 79 161	MARGETSHOECHHEIM	6,44	2 725	423	8702
09 6 79 164	NEUBRUNN, MARKT	26,54	2 091	79	8702
09 6 79 165	ALTERTHEIM	24,09	1 688	70	8702
09 6 79 167	EISENHEIM, MARKT	11,24	1 110	99	8711
09 6 79 169	OBERPLEICHFELD	8,66	854	99	8702
09 6 79 170	OCHSENFURT, STADT	63,41	11 459	181	8703
09 6 79 174	PROSEL S HEIM	20,03	097	50	8711
09 6 79 175	RANDERSACKER, MARKT	16,08	3 459	215	8701
09 6 79 176	REICHENBERG, MARKT	34,79	3 600	103	8701
09 6 79 177	REMLINGEN, MARKT	20,46	1 361	67	8702
09 6 79 179	RIEDENHEIM	23,96	774	32	8701
09 6 79 180	RIMPAR, MARKT	36,44	6 885	189	8702
09 6 79 182	ROETTINGEN, STADT	27,18	1 783	66	8701
09 6 79 185	ROTTENDORF	15,46	4 229	274	8702
09 6 79 187	SOMMERHAUSEN, MARKT	7,04	1 359	193	8701

## 2 GEMEINDEN IN SYSTEMATISCHER ORDNUNG MIT SCHLUESSELNUMMER, FLAECHE, WOHNBEVOELKERUNG, BEVOELKERUNGSDICHTE UND POSTLEITZAHL AM 31.12.1978

SCHLUESSEL- NUMMER	LAND, REG.-BEZIRK, KREIS, GEMEINDE	FLAECHE KM <sup>2</sup>	BEVOEL- KERUNG	BEV. DICHT JE KM <sup>2</sup>	POST- LEIT ZAHL
09 6 79 188	SONDERHOFEN	18,78	798	42	8701
09 6 79 192	TAUBERRETTERSHEIM	8,55	811	95	8701
09 6 79 193	THEILHEIM	9,70	1 969	203	8701
09 6 79 194	THUENGENSHEIM	11,50	2 485	216	8702
09 6 79 196	UETTINGEN	13,52	1 119	83	8702
09 6 79 200	LEINACH	28,02	2 267	81	8702
09 6 79 201	UNTERPLEICHFELD	23,95	2 209	92	8702
09 6 79 202	VEITSHOECHHEIM	10,94	8 350	763	8702
09 6 79 204	WALDBRUNN	6,62	1 510	228	8702
09 6 79 205	WALDBUETTELBRUNN	19,15	3 846	201	8702
09 6 79 206	WINTERHAUSEN, MARKT	8,84	1 270	144	8701
09 6 79 209	ZELL A. MAIN, MARKT	9,81	3 231	329	8702
09 6 79 444	WUERZBURG, GEMFP. GEBIET	55,27	-	-	-
09 6 79	ZUSAMMEN:	968,62	132 807	137	X
09 6	ZUSAMMEN:	8 531,29	1 188 403	139	X
09 7	REG.-BEZ. SCHWABEN				
09 7 61 000	AUGSBURG, STADT	146,88	245 146	1 669	8900
09 7 62 000	KAUFREUREN, STADT	39,18	42 317	1 080	8950
09 7 63 000	KEMPTEN (ALLGAEU), STADT	63,28	57 312	906	8960
09 7 64 000	MEMMINGEN, STADT	70,16	37 758	538	8940
09 7 71	AICHACH-FRIEDEERG				
	SITZ: AICHACH, STADT				
09 7 71 111	ADELZHAUSEN	15,83	958	61	8891
09 7 71 112	AFFING	44,89	3 790	84	8901
09 7 71 113	AICHACH, STADT	92,94	14 842	160	8890
09 7 71 114	AINDLING, MARKT	31,47	3 216	102	8901
09 7 71 122	DASING	40,62	3 698	90	8901
09 7 71 129	EURASBURG	23,19	1 135	49	8901
09 7 71 130	FRIEDBERG, STADT	60,48	23 989	298	8904
09 7 71 140	HOLLENBACH	26,15	1 844	71	8891
09 7 71 141	INCHENHOFEN, MARKT	27,56	1 755	64	8891
09 7 71 142	KISSING	23,10	7 684	333	8901
09 7 71 144	KUEHBACH, MARKT	37,51	2 827	75	8891
09 7 71 145	MERCHING	24,84	2 232	90	8901
09 7 71 146	MERING, MARKT	26,88	8 267	308	8905
09 7 71 149	GERGRIESEBACH	10,34	1 162	112	8891
09 7 71 155	PETERSDORF	19,52	1 473	75	8891
09 7 71 156	POETTIMES, MARKT	79,94	5 510	69	8897
09 7 71 158	REHLING	26,24	1 810	69	8901
09 7 71 160	PIED	29,28	1 885	64	8901
09 7 71 162	SCHILTBERG	29,82	1 466	49	8891
09 7 71 163	SCHMIECHEN	13,49	853	63	8901
09 7 71 165	SIELENBACH	17,87	1 149	64	8891
09 7 71 168	STEINDORF	16,19	762	47	8081
09 7 71 169	TODTENWEIS	20,33	1 077	53	8901
09 7 71 444	AICHACH-FRIEDBERG, GEMFP. GEBIET	5,21	-	-	-
09 7 71	ZUSAMMEN:	763,95	93 384	122	X
09 7 72	AUGSBURG				
	SITZ: AUGSBURG, STADT				
09 7 72 111	ADELRIED	6,62	1 677	253	8901
09 7 72 114	ALLMANNSHOFEN	10,31	762	74	8851
09 7 72 115	ALTENMUNSTER	34,38	3 043	89	8901
09 7 72 117	AYSTETTEN	2,39	2 049	857	8901
09 7 72 121	BIEBERBACH, MARKT	36,82	2 641	72	8901
09 7 72 125	ROBINGEN, STADT	49,26	12 923	262	8903
09 7 72 126	BONSTETTEN	6,08	827	136	8901
09 7 72 130	DIEDORF	29,64	6 590	222	8901
09 7 72 131	DINKELSCHERBEN, MARKT	67,03	5 850	87	8901
09 7 72 134	EHINGEN	9,63	723	75	8851
09 7 72 136	ELLGAU	13,90	801	58	8851
09 7 72 137	EMERSACKER	11,68	935	80	8901
09 7 72 141	FISCHACH, MARKT	30,21	3 384	112	8935
09 7 72 145	GABLINGEN	26,76	3 783	141	8901
09 7 72 147	GERSTHOFEN, STADT	32,07	17 183	536	8906
09 7 72 148	GESSERTSHAUSEN	41,34	3 443	83	8901
09 7 72 149	GRABEN	14,54	1 582	109	8931
09 7 72 151	GROSSAITINGEN	38,95	3 353	86	8934
09 7 72 156	HERETSRIED	16,87	786	47	8901
09 7 72 157	HILTENFINGEN	14,59	1 070	73	8931
09 7 72 160	KLEINAITINGEN	15,66	1 066	68	8901
09 7 72 162	KLOSTERLECHFELD	2,24	1 618	722	8933
09 7 72 163	KOENIGSBRUNN, STADT	18,45	16 775	909	8901
09 7 72 166	KUEHLENTHAL	7,13	554	78	8851
09 7 72 167	KUTZENHAUSEN	23,71	1 903	80	8901
09 7 72 168	LANGENNEUFNACH	12,85	1 454	113	8931
09 7 72 170	LANGERRINGEN	42,08	2 514	60	8931
09 7 72 171	LANGWEID A. LECH	23,57	6 110	259	8901
09 7 72 177	MEITINGEN	29,92	8 532	285	8901
09 7 72 178	MICKHAUSEN	16,02	1 065	66	8931
09 7 72 179	MITTELNEUFNACH	16,96	879	52	8931
09 7 72 184	NEUSAESS	21,30	18 527	870	8901
09 7 72 185	NORDENDORF	7,51	1 850	246	8851

## 2 GEMEINDEN IN SYSTEMATISCHER ORDNUNG MIT SCHLUESSELNUMMER, FLAECHE, WOHNBEVOELKERUNG, BEVOELKERUNGSDICHTE UND POSTLEITZAHL AM 31.12.1978

SCHLUESSEL- NUMMER	LAND, REG.-BEZIRK, KREIS, GEMEINDE	FLAECHE KM <sup>2</sup>	BEVOEL- KERUNG	BEV. DICHTE JE KM <sup>2</sup>	POST- LEIT ZAHL
09 7 72 186	OBEROTTMARSHAUSEN	8,59	899	105	8901
09 7 72 197	SCHERSTETTEN	12,94	864	67	8931
09 7 72 200	SCHWABMUENCHEN, STADT	52,58	9 488	180	8930
09 7 72 202	STADTBERGEN	11,48	10 796	940	8901
09 7 72 207	THIERHAUPTEN, MARKT	49,19	3 461	70	8851
09 7 72 209	UNTERMEITINGEN	16,14	4 316	267	8931
09 7 72 211	USTERSBACH	11,15	1 108	99	8901
09 7 72 214	WALKERTSHOFEN	12,67	810	64	8931
09 7 72 215	WEHRINGEN	15,05	1 861	124	8901
09 7 72 216	WELDEN, MARKT	15,03	2 767	184	8901
09 7 72 217	WESTENDORF	6,32	1 132	179	8851
09 7 72 223	ZUSMARSHAUSEN, MARKT	68,73	6 420	93	8901
09 7 72 444	AUGSBURG, GEMFR. GEBIET	81,96	-	-	-
09 7 72	ZUSAMMEN:	1 092,30	180 174	165	X
09 7 73	DILLINGEN A.D.DONAU				
	SITZ: DILLINGEN A.D.DONAU, STADT				
09 7 73 111	AISLINGEN, MARKT	19,34	1 347	70	8871
09 7 73 112	BACHHAGEL	19,74	1 682	85	8881
09 7 73 113	BAECHINGEN A. D. BRENZ	7,34	990	135	8881
09 7 73 116	BINSWANGEN	11,89	1 031	87	8881
09 7 73 117	RISSINGEN, MARKT	64,16	3 162	49	8851
09 7 73 119	BLINDHEIM	25,55	1 642	64	8881
09 7 73 122	BUITENWIESEN	59,92	4 560	76	8851
09 7 73 125	DILLINGEN A. D. DONAU, STADT	75,54	16 167	214	8880
09 7 73 133	GLOETT	10,98	996	91	8871
09 7 73 136	GUNDELFINGEN A. D. DONAU, STADT	53,95	6 248	116	8883
09 7 73 137	HAUNSHEIM	17,80	1 471	83	8881
09 7 73 139	HOECHSTADT A. D. DONAU, STADT	37,45	4 527	121	8884
09 7 73 140	HOLZHEIM	40,06	3 148	79	8885
09 7 73 143	LAUGNA	27,59	1 269	46	8901
09 7 73 144	LAUINGEN (DONAU), STADT	44,28	9 082	205	8882
09 7 73 146	LUTZINGEN	22,04	944	43	8881
09 7 73 147	MOEDINGEN	21,19	1 369	65	8886
09 7 73 150	FINNINGEN	24,94	1 398	56	8881
09 7 73 153	MEDLINGEN	17,07	833	49	8881
09 7 73 164	SCHWENNINGEN	25,86	1 317	51	8881
09 7 73 167	STAUFEN	7,68	686	89	8881
09 7 73 170	SYRGENSTEIN	7,12	2 266	318	8881
09 7 73 179	VILLENBACH	17,81	1 052	59	8881
09 7 73 182	WERTINGEN, STADT	51,42	6 146	120	8857
09 7 73 183	WITTISLINGEN, MARKT	17,39	2 318	133	8886
09 7 73 186	ZIERTHEIM	20,81	1 074	52	8881
09 7 73 187	ZOESCHINGEN	10,55	614	58	8881
09 7 73 188	ZUSAMMALTHHEIM	17,89	911	51	8881
09 7 73 444	DILLINGEN A. D. DONAU, GEMFR. GEBIET	13,53	-	-	-
09 7 73	ZUSAMMEN:	790,89	78 250	99	X
09 7 74	GUENZBURG				
	SITZ: GUENZBURG, STADT				
09 7 74 111	ALETSHAUSEN	17,65	1 039	59	8909
09 7 74 115	BALZHAUSEN	14,65	933	64	8909
09 7 74 116	URSBERG	25,40	3 621	143	8909
09 7 74 117	BREITENTHAL	13,26	971	73	8909
09 7 74 118	BUBESHEIM	7,75	1 109	143	8871
09 7 74 119	RIBERTAL	27,31	3 739	137	8871
09 7 74 121	BURG AU, STADT	25,89	7 770	300	8872
09 7 74 122	BURTENBACH, MARKT	37,64	2 945	78	8871
09 7 74 124	DEISENHAUSEN	11,66	1 206	103	8909
09 7 74 127	DUERRLAUINGEN	12,32	1 989	161	8871
09 7 74 129	EBERSHAUSEN	9,11	576	63	8909
09 7 74 133	ELLZEE	14,76	1 082	73	8871
09 7 74 135	GUENZBURG, STADT	55,37	18 166	328	8870
09 7 74 136	GUNDREMMINGEN	10,84	2 359	218	8871
09 7 74 140	HALDENWANG	17,97	1 549	86	8871
09 7 74 143	ICHENHAUSEN, STADT	34,23	6 969	204	8873
09 7 74 144	JETTINGEN-SCHEPPACH, MARKT	51,86	5 720	110	8876
09 7 74 145	KAMMELTAL	41,73	3 220	77	8871
09 7 74 148	KOETZ	20,55	2 813	137	8871
09 7 74 150	KRUMBACH (SCHWABEN), STADT	44,63	11 793	264	8908
09 7 74 151	LANDENSBERG	6,69	526	79	8871
09 7 74 155	LEIPHEIM, STADT	32,14	5 318	165	8874
09 7 74 160	MUENSTERHAUSEN, MARKT	18,46	1 637	89	8909
09 7 74 162	NEUBURG A. D. KAMMEL, MARKT	37,87	2 739	72	8909
09 7 74 166	AICHEN	17,58	1 068	61	8909
09 7 74 171	OFFINGEN, MARKT	14,91	3 320	223	8875
09 7 74 174	RETTENBACH	12,75	1 233	97	8871
09 7 74 178	ROEFFINGEN	6,63	1 061	160	8871
09 7 74 185	THANNHAUSEN, STADT	20,00	4 670	234	8907
09 7 74 189	WIESEN BACH	11,45	805	70	8909
09 7 74 191	WALDSTETTEN, MARKT	11,11	964	87	8871
09 7 74 192	WALTENHAUSEN	13,48	644	48	8909
09 7 74 196	WINTERRACH	14,85	640	43	8871
09 7 74 198	ZIEMETSHAUSEN, MARKT	42,96	2 884	67	8907
09 7 74 444	GUENZBURG, GEMFR. GEBIET	3,26	-	-	-
09 7 74	ZUSAMMEN:	758,70	107 078	141	X
09 7 75	NEU-ULM				
	SITZ: NEU-ULM, STADT				

## 2 GEMEINDEN IN SYSTEMATISCHER ORDNUNG MIT SCHLUESSELNUMMER, FLAECHE, WOHNBEVOELKERUNG, BEVOELKERUNGSDICHTE UND POSTLEITZAHL AM 31.12.1978

SCHLUESSEL- NUMMER	LAND, REG.-BEZIRK, KREIS, GEMEINDE	FLAECHE KM <sup>2</sup>	BEVOEL- KERUNG	BEV. DICHT JE KM <sup>2</sup>	POST- LEIT ZAHL
09 7 75 111	ALTENSTADT, MARKT	29,94	4 407	147	7919
09 7 75 115	BELLENBERG	4,92	3 596	731	7919
09 7 75 118	BUCH, MARKT	39,88	3 031	76	7919
09 7 75 126	HOLZHEIM	7,62	1 471	193	7911
09 7 75 129	ILLERTISSEN, STADT	36,37	12 740	350	7918
09 7 75 132	KELLMUENZ A. D. ILLER, MARKT	8,52	1 135	133	7919
09 7 75 134	NERSINGEN	24,28	7 457	307	7911
09 7 75 135	NEU-ULM, STADT	80,92	46 997	581	7910
09 7 75 139	FLCHINGEN	24,89	8 323	334	7915
09 7 75 141	ORFRROTH	9,35	662	71	7919
09 7 75 142	OSTERBERG	13,81	766	55	7919
09 7 75 143	PFÄFFENHOFEN A. D. ROTH, MARKT	42,65	5 256	123	7914
09 7 75 149	ROGGENBURG	27,40	2 211	81	7911
09 7 75 152	SENDEN, STADT	25,17	18 987	754	7913
09 7 75 161	UNTERROTH	15,36	837	54	7919
09 7 75 162	VOEHINGEN, STADT	23,38	12 228	523	7917
09 7 75 164	WEISSENHORN, STADT	53,41	10 277	192	7912
09 7 75 444	NEU-ULM, GEMFR. GEBIET	47,55	-	-	-
09 7 75	ZUSAMMEN:	515,42	140 381	272	X
09 7 76	LINDAU (BODENSEE)				
	SITZ: LINDAU (BODENSEE), STADT				
09 7 76 111	BODOLZ	3,03	2 089	689	8990
09 7 76 112	GESTRATZ	15,33	1 030	67	8999
09 7 76 113	GRUENENBACH	25,11	1 100	44	8999
09 7 76 114	HEIMENIRCH, MARKT	21,24	2 865	135	8999
09 7 76 115	HERGENSWEILER	12,07	1 190	99	8991
09 7 76 116	LINDAU (BODENSEE), STADT	33,01	24 766	750	8990
09 7 76 117	LINDENBERG I. ALLGAEU, STADT	11,84	9 881	835	8998
09 7 76 118	MAIERHOEFEN	17,94	1 398	78	8999
09 7 76 120	NONNENHORN	1,95	1 477	757	8993
09 7 76 121	OBERRUTE	13,49	1 243	92	8999
09 7 76 122	OPFENBACH	16,79	1 929	115	8991
09 7 76 124	ROETHENBACH (ALLGAEU)	14,96	1 627	109	8999
09 7 76 125	SCHWEIDEGG, MARKT	27,40	3 642	133	8999
09 7 76 126	SIGMARSHILL	15,98	2 099	131	8995
09 7 76 127	STIEFENHOFEN	28,97	1 365	47	8999
09 7 76 128	WASSERBURG (BODENSEE)	6,34	2 775	438	8992
09 7 76 129	WEILER-SIMPELBERG, MARKT	31,29	4 540	145	8999
09 7 76 130	WEISSENSBERG	7,81	1 682	215	8995
09 7 76 131	HERGATZ	18,82	1 860	99	8994
09 7 76	ZUSAMMEN:	323,37	68 558	212	X
09 7 77	OSTALLGAEU				
	SITZ: MARKTOBERDORF, STADT				
09 7 77 111	AITPANG	28,39	1 552	55	8955
09 7 77 112	RIESSENHOFEN	27,34	3 656	134	8954
09 7 77 114	SAISWEIL	26,28	1 102	42	8951
09 7 77 118	PIDINGEN	36,31	1 359	37	8951
09 7 77 121	BUCHLOE, STADT	36,24	8 419	232	8938
09 7 77 124	EGGENTHAL	28,09	1 080	38	8951
09 7 77 125	EISENBERG	13,65	725	53	8959
09 7 77 128	FRIESENRIED	22,25	1 314	59	8951
09 7 77 129	FUESSEN, STADT	43,66	12 624	289	8958
09 7 77 130	GEMPARINGEN	22,88	2 399	105	8951
09 7 77 131	GOERISRIED	23,14	907	39	8951
09 7 77 135	HOPFERAU	13,22	921	70	8959
09 7 77 138	GUENZACH	23,48	1 250	53	8953
09 7 77 139	IRSEE, MARKT	17,46	1 184	68	8951
09 7 77 140	JENGEN	33,75	1 581	47	8939
09 7 77 141	KALTENTAL, MARKT	22,15	1 141	52	8951
09 7 77 144	KRAFTSRIED	10,22	681	42	8951
09 7 77 145	LAMERDINGEN	34,25	1 468	43	8939
09 7 77 147	LECHBRUCK	17,17	2 082	121	8923
09 7 77 149	LENGENWANG	18,61	1 182	64	8951
09 7 77 151	MARKTOBERDORF, STADT	94,89	15 534	164	8952
09 7 77 152	MAUERSTETTEN	17,37	2 205	127	8951
09 7 77 153	NESSELWANG, MARKT	29,53	2 961	100	8964
09 7 77 154	OBERGUENZBURG, MARKT	46,67	4 905	105	8953
09 7 77 155	OBEROSTENDORF	21,03	1 009	48	8939
09 7 77 157	OSTEPZELL	10,82	566	52	8951
09 7 77 158	PFORZEN	23,67	1 582	67	8951
09 7 77 159	PFRONTEN	62,38	6 806	109	8962
09 7 77 164	RIEDEN	8,41	1 277	152	8951
09 7 77 165	RONSBERG, MARKT	16,52	1 714	104	8951
09 7 77 166	ROSSHAUPTEN	46,82	2 555	55	8959
09 7 77 167	RUDERATSHOFEN	35,79	1 464	41	8951
09 7 77 168	RUECKHOLZ	17,21	646	38	8961
09 7 77 169	SCHWANGAU	76,06	3 302	43	8959
09 7 77 170	SEEG	45,14	2 179	48	8959
09 7 77 171	STOETTEN A. AUERBERG	49,55	2 340	47	8951
09 7 77 172	STOETTZWANG	19,79	1 151	58	8951
09 7 77 173	HALBLECH	120,76	2 985	25	8959
09 7 77 175	UNTERTHINGAU, MARKT	45,20	2 224	49	8951
09 7 77 176	UNTRASRIED	25,75	1 089	42	8961
09 7 77 177	WAAL, MARKT	27,87	1 702	61	8939
09 7 77 179	WALD	17,97	857	48	8952
09 7 77 182	WESTENDORF	11,91	1 153	97	8951
09 7 77 444	OSTALLGAEU, GEMFR. GEBIET	15,56	-	-	-
09 7 77	ZUSAMMEN:	1 391,21	108 833	78	X



## 2 GEMEINDEN IN SYSTEMATISCHER ORDNUNG MIT SCHLUESSELNUMMER, FLAECHE, WOHNBEVOELKERUNG, BEVOELKERUNGSDICHTE UND POSTLEITZAHL AM 31.12.1978

SCHLUESSEL- NUMMER	LAND, REG.-BEZIRK, KREIS, GEMEINDE	FLAECHE KM <sup>2</sup>	BEVOEL- KERUNG	BEV. DICHT JE KM <sup>2</sup>	POST- LEIT ZAHL
09 7 78	UNTERALLGAEU				
	SITZ: MINDELHEIM, STADT				
09 7 78 111	AMBERG	10,07	852	85	8939
09 7 78 113	APFELTRACH	15,02	840	56	8949
09 7 78 115	BABENHAUSEN, MARKT	27,23	4 215	155	8943
09 7 78 116	BAD WOERISHOFEN, STADT	57,78	12 566	217	8939
09 7 78 118	BENNINGEN	9,21	1 793	195	8941
09 7 78 119	BOEHEN	20,53	764	37	8941
09 7 78 120	BOOS	17,66	1 668	94	8941
09 7 78 121	BREITENBRUNN	41,91	2 106	50	8949
09 7 78 123	BUXHEIM	10,23	2 797	273	8941
09 7 78 127	DIRLEWANG, MARKT	23,30	1 628	70	8949
09 7 78 130	EGG A. D. GUENZ	18,26	901	49	8941
09 7 78 134	EPPISHAUSEN	39,47	1 756	44	8949
09 7 78 136	ERKHEIM, MARKT	32,18	2 453	76	8941
09 7 78 137	ETTRINGEN	41,53	2 906	70	8939
09 7 78 139	FELLHEIM	5,08	795	156	8941
09 7 78 144	GROENENBACH, MARKT	42,05	4 025	96	8944
09 7 78 149	HAWANGEN	16,45	967	59	8941
09 7 78 150	HEIMERTINGEN	13,89	1 300	94	8941
09 7 78 151	HOLZGUENZ	12,09	911	75	8941
09 7 78 157	KIRCHHASLACH	32,04	1 099	34	8941
09 7 78 158	KIRCHHEIM I. SCHW., MARKT	31,95	2 386	75	8949
09 7 78 161	KRONBURG	20,25	1 294	64	8941
09 7 78 162	LACHEN	13,33	1 140	86	8941
09 7 78 163	LAUBEN	18,38	1 128	61	8941
09 7 78 164	LAUTRACH	8,06	1 147	142	8941
09 7 78 165	LEGAU, MARKT	36,35	2 932	81	8945
09 7 78 168	MARKT RETTENBACH, MARKT	49,86	3 176	64	8947
09 7 78 169	MARKT WALD, MARKT	30,84	1 959	64	8939
09 7 78 171	MEMMINGENBERG	6,09	2 375	390	8941
09 7 78 173	MINDELHEIM, STADT	56,43	12 246	217	8948
09 7 78 177	NIEDERRIEDEN	13,90	921	66	8941
09 7 78 180	KAMMLACH	26,74	1 474	55	8949
09 7 78 183	OBERRIEDEN	20,83	1 190	57	8949
09 7 78 184	OBERSCHOENEGG	18,29	897	49	8941
09 7 78 186	OTTOBEUREN, MARKT	56,09	7 155	128	8942
09 7 78 187	PFaffenHAUSEN, MARKT	21,12	1 974	93	8949
09 7 78 188	PLESS	15,37	692	45	8941
09 7 78 190	SALGEN	23,26	1 153	50	8949
09 7 78 196	SONTHEIM	24,74	2 112	85	8947
09 7 78 199	STETTEN	12,91	1 035	80	8949
09 7 78 202	TRUNKELSBERG	1,94	1 248	643	8941
09 7 78 203	TUERKHEIM, MARKT	32,42	5 190	160	8939
09 7 78 204	TUSSENHAUSEN, MARKT	41,78	2 145	51	8939
09 7 78 205	UNGERHAUSEN	7,01	855	122	8941
09 7 78 207	UNTEREGG	23,70	1 216	51	8949
09 7 78 209	RAMMINGEN	19,27	1 033	54	8939
09 7 78 214	WESTERHEIM	21,17	1 744	82	8941
09 7 78 216	WIEDERGELTINGEN	11,60	936	81	8939
09 7 78 217	WINTERRIEDEN	9,78	685	70	8941
09 7 78 218	WOLFERTSCHWENDEN	14,49	1 212	84	8941
09 7 78 219	WORINGEN	17,54	1 324	75	8941
09 7 78 221	KETTERSCHAUSEN	26,71	1 580	59	8909
09 7 78 444	UNTERALLGAEU, GEMFR. GEBIET	11,98	-	-	-
09 7 78	ZUSAMMEN:	1 230,16	113 896	93	X
09 7 79	DONAU-RIES				
	SITZ: DONAUWOERTH, STADT				
09 7 79 111	ALERHEIM	23,39	1 417	61	8861
09 7 79 112	AMERDINGEN	19,10	754	39	8861
09 7 79 115	ASBACH-BAEUMENHEIM	11,89	3 711	312	8854
09 7 79 117	AUHAUSEN	15,15	995	66	8861
09 7 79 126	BUCHDORF	16,80	1 296	77	8851
09 7 79 129	DAITING	25,48	671	26	8855
09 7 79 130	DEININGEN	15,30	1 422	93	8861
09 7 79 131	DONAUWOERTH, STADT	76,67	17 818	232	8850
09 7 79 136	EDERHEIM	16,56	945	57	8861
09 7 79 138	EHINGEN A. RIES	15,63	828	53	8861
09 7 79 146	FOPHEIM	23,26	580	25	8861
09 7 79 147	FREMDINGEN	50,01	2 124	42	8861
09 7 79 148	FUENFSTETTEN	26,73	1 324	50	8851
09 7 79 149	GENDERKINGEN	11,68	1 085	93	8851
09 7 79 154	HAINSFARTH	17,49	1 417	81	8861
09 7 79 155	HARBURG (SCHWABEN), STADT	73,13	5 485	75	8856
09 7 79 162	HOHENALTHEIM	17,85	568	32	8861
09 7 79 163	HOLZHEIM	19,62	941	48	8851
09 7 79 167	HUISHEIM	22,77	1 427	63	8851
09 7 79 169	KAISHEIM, MARKT	41,60	3 156	76	8851
09 7 79 176	MAIHINGEN	14,17	1 029	73	8861
09 7 79 177	MARKTOFFINGEN	13,60	1 133	83	8861
09 7 79 178	MARXHEIM	46,53	2 465	53	8851
09 7 79 180	MEGESHEIM	12,51	750	60	8861
09 7 79 181	MERTINGEN	38,42	2 635	69	8851
09 7 79 184	NOENCHSDEGGINGEN	32,08	1 530	48	8861
09 7 79 185	MOETTINGEN	31,83	2 173	68	8861
09 7 79 186	MONHEIM, STADT	69,31	4 022	58	8855
09 7 79 187	MUENSTER	16,19	729	45	8851
09 7 79 188	MUNNINGEN	22,79	1 579	69	8861
09 7 79 192	NIEDERSCHOENENFELD	14,41	1 146	80	8851
09 7 79 194	NOERDLINGEN, STADT	68,14	18 607	273	8860

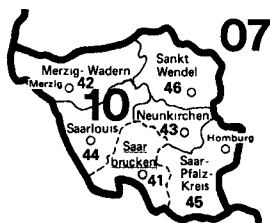
## BAYERN

## 2 GEMEINDEN IN SYSTEMATISCHER ORDNUNG MIT SCHLUESSELNUMMER, FLAECHE, WOHNBEVOELKERUNG, BEVOELKERUNGSDICHTE UND POSTLEITZAHL AM 31.12.1978

SCHLUESSEL- NUMMER	LAND, REG.-BEZIRK, KREIS, GEMEINDE	FLAECHE KM <sup>2</sup>	BEVOEL- KERUNG	BEV. DICHT JE KM <sup>2</sup>	POST- LEIT ZAHL
09 7 79 196	OBERNDORF A. LECH	19,35	1 874	97	8851
09 7 79 197	OETTINGEN I. BAY., STADT	34,22	4 697	137	8867
09 7 79 198	OTTING	13,41	685	51	8851
09 7 79 201	RAIN, STADT	77,11	6 445	84	8852
09 7 79 203	REIMLINGEN	9,53	993	104	8861
09 7 79 206	ROEGLING	10,71	665	62	8851
09 7 79 217	TAGMERSHEIM	15,98	968	61	8851
09 7 79 218	TAPFHEIM	44,45	3 404	77	8851
09 7 79 224	WALLERSTEIN, MARKT	19,46	2 954	152	8862
09 7 79 226	WECHINGEN	24,00	1 364	57	8861
09 7 79 228	WEMDING, STADT	31,69	4 999	158	8853
09 7 79 231	WOLFERSTADT	32,01	905	28	8851
09 7 79 444	DONAU-RIES, GEMFR. GEBIET	23,73	-	-	-
09 7 79	ZUSAMMEN:	1 275,94	115 715	91	X
09 7 80	OBERALLGAEU				
	SITZ: SONTHOFEN, STADT				
09 7 80 112	ALTUSRIED, MARKT	91,84	6 783	74	8966
09 7 80 113	BALDERSCHWANG	41,60	164	4	8981
09 7 80 114	BETZIGAU	29,24	2 119	72	8961
09 7 80 115	BLAICHACH	50,18	4 951	99	8976
09 7 80 116	BOLSTERLANG	20,35	919	45	8981
09 7 80 117	BUCHENBERG, MARKT	58,10	3 256	56	8961
09 7 80 118	BURGBERG I. ALLGAEU	16,00	2 337	146	8971
09 7 80 119	DIETMANNRIED, MARKT	53,65	5 575	104	8961
09 7 80 120	DURACH	20,71	5 076	245	8961
09 7 80 121	FISCHEN I. ALLGAEU	13,56	2 926	216	8975
09 7 80 122	HALDENWANG	26,70	2 577	97	8961
09 7 80 123	HINDELANG, MARKT	137,02	5 070	37	8973
09 7 80 124	IMMENSTADT I. ALLGAEU, STADT	81,41	13 889	171	8970
09 7 80 125	LAUBEN	8,39	2 771	330	8961
09 7 80 127	MISSEN-WILHAMS	34,96	1 053	30	8971
09 7 80 128	MITTELBERG	60,18	3 288	55	8961
09 7 80 131	OBERMAISELSTEIN	25,00	831	33	8981
09 7 80 132	OBERSTAUFEN, MARKT	125,82	6 346	50	8974
09 7 80 133	OBERSTADT, MARKT	230,13	11 557	50	8980
09 7 80 134	OFTERSCHWANG	19,55	1 731	89	8971
09 7 80 137	RETTENBERG	60,16	2 816	47	8971
09 7 80 139	SONTHOFEN, STADT	46,49	19 742	425	8972
09 7 80 140	SULZBERG, MARKT	40,98	3 705	90	8961
09 7 80 143	WALTENHOFEN	59,65	7 868	132	8963
09 7 80 144	WEITNAU, MARKT	65,25	3 722	57	8961
09 7 80 145	WEPTACH, MARKT	45,60	1 678	37	8965
09 7 80 146	WIGGENSBACH, MARKT	31,83	3 004	94	8961
09 7 80 147	WILDPOLDSRIED	21,35	1 785	84	8961
09 7 80 444	OBERALLGAEU, GEMFR. GEBIET	12,03	-	-	-
09 7 80	ZUSAMMEN:	1 527,73	127 539	83	X
09 7	ZUSAMMEN:	9 989,17	1 516 341	152	X
09	ZUSAMMEN:	70 546,32	10 831 371	154	X

# 10 SAARLAND UND 11 BERLIN (WEST)

Verwaltungsgrenzen nach dem Stand vom 31. 12. 1978



Schlüsselnummern    Grenzen    Verwaltungssitze<sup>1)</sup>

Land: **10**    ———    Saarbrücken

Landkreis: 42    ———    ○

Stadtverband: 41    - - - - -

<sup>1)</sup> Verwaltungssitze der Kreise sind nur benannt, wenn sie nicht mit dem Namen des Kreises übereinstimmen.



## 2 GEMEINDEN IN SYSTEMATISCHER ORDNUNG MIT SCHLUESSELNUMMER, FLAECHE, WOHNBEVOELKERUNG, BEVOELKERUNGSDICHTE UND POSTLEITZAHL AM 31.12.1978

SCHLUESSEL- NUMMER	LAND, REG.-BEZIRK, KREIS, GEMEINDE	FLAECHE KM <sup>2</sup>	BEVOEL- KERUNG	BEV. DICHTE JE KM <sup>2</sup>	POST- LEIT ZAHL
10	SAARLAND				
10 0 41	STADTVERBAND SAARBRUECKEN				
	SITZ: SAARBRUECKEN, LANDESHAUPTSTADT				
10 0 41 100	SAARBRUECKEN, LANDESHAUPTSTADT	168,12	196 260	1 167	6600
10 0 41 511	FRIEDRICHSTHAL, STADT	9,09	12 711	1 398	6605
10 0 41 512	GROSSROSSELN	25,19	10 281	408	6624
10 0 41 513	HEUSWEILER	39,93	19 669	493	6601
10 0 41 514	KLEINBLITERSDORF	26,25	12 788	487	6601
10 0 41 515	PUETTLINGEN, STADT	23,93	20 751	867	6625
10 0 41 516	QUIERSCHIED	20,21	16 238	803	6607
10 0 41 517	RIEGELSBERG	14,70	14 076	958	6601
10 0 41 518	SULZBACH/SAAR, STADT	16,40	20 972	1 279	6603
10 0 41 519	VOELKLINGEN, STADT	67,01	45 052	672	6620
10 0 41	ZUSAMMEN:	410,83	368 798	898	X
10 0 42	MERZIG-WADERN				
	SITZ: MERZIG, KREISSTADT				
10 0 42 111	BECKINGEN	51,63	14 978	290	6645
10 0 42 112	LOSHEIM	96,78	14 226	147	6619
10 0 42 113	MERZIG, KREISSTADT	112,41	30 234	269	6640
10 0 42 114	METTLACH	74,29	12 659	170	6642
10 0 42 115	PERL	75,03	6 205	83	6643
10 0 42 116	WADERN, STADT	110,96	16 175	146	6618
10 0 42 117	WEISKIRCHEN	33,63	6 345	189	6619
10 0 42	ZUSAMMEN:	554,73	100 822	182	X
10 0 43	NEUNKIRCHEN				
	SITZ: NEUNKIRCHEN/SAAR, KREISSTADT				
10 0 43 111	EPELBOERN	47,03	17 988	382	6613
10 0 43 112	ILLINGEN	36,04	18 566	515	6688
10 0 43 113	MERCHWEILER	12,79	12 246	957	6689
10 0 43 114	NEUNKIRCHEN/SAAR, KREISSTADT	74,88	52 676	703	6680
10 0 43 115	OTTWEILER, STADT	45,53	15 634	343	6682
10 0 43 116	SCHIFFWEILER	21,31	18 403	864	6685
10 0 43 117	SPIESEN-ELVEPERSBERG	11,21	16 307	1 455	6683
10 0 43	ZUSAMMEN:	248,79	151 820	610	X
10 0 44	SAARLOUIS				
	SITZ: SAARLOUIS, KREISSTADT				
10 0 44 111	DILLINGEN/SAAR, STADT	22,07	20 846	945	6638
10 0 44 112	LEBACH, STADT	64,14	19 984	312	6610
10 0 44 113	NALBACH	22,46	9 246	412	6637
10 0 44 114	REHLINGEN	61,13	14 080	230	6639
10 0 44 115	SAARLOUIS, KREISSTADT	43,24	39 535	914	6630
10 0 44 116	SAARWELLINGEN	41,65	13 888	333	6632
10 0 44 117	SCHMELZ	58,64	16 666	284	6612
10 0 44 118	SCHWALBACH/SAAR	43,31	34 316	792	6635
10 0 44 119	UEBERHERRN	34,29	11 006	321	6621
10 0 44 120	WADGASSEN	25,93	19 274	743	6622
10 0 44 121	WALLERFANGEN	42,19	9 526	226	6634
10 0 44	ZUSAMMEN:	459,05	208 367	454	X
10 0 45	SAAR-PFALZ-KREIS				
	SITZ: HOMBURG, KREISSTADT				
10 0 45 111	BEXBACH, STADT	31,11	19 581	629	6652
10 0 45 112	RLIESKASTEL, STADT	108,10	22 479	208	6653
10 0 45 113	GERSHEIM	57,39	6 698	117	6657
10 0 45 114	HOMBURG, KREISSTADT	82,58	41 247	499	6650
10 0 45 115	KIRKEL	33,91	8 826	260	6654
10 0 45 116	MANDELBACHTAL	57,72	11 333	196	6676
10 0 45 117	SANKT INGBERT, STADT	50,07	42 271	844	6670
10 0 45	ZUSAMMEN:	420,88	152 435	362	X
10 0 46	SANKT WENDEL				
	SITZ: SANKT WENDEL, KREISSTADT				
10 0 46 111	FREISEN	48,05	8 110	169	6699
10 0 46 112	MARPINGEN	39,67	10 798	272	6694
10 0 46 113	NAMBORN	26,00	7 299	281	6698
10 0 46 114	NOHFELDEN	103,53	10 398	100	6697
10 0 46 115	NONNWEILER	66,74	8 491	127	6696
10 0 46 116	OBERTHAL	23,86	6 430	269	6692
10 0 46 117	SANKT WENDEL, KREISSTADT	113,53	27 094	239	6690
10 0 46 118	THOLEY	57,57	12 091	210	6695
10 0 46	ZUSAMMEN:	478,95	90 711	189	X
10 0	ZUSAMMEN:	2 573,23	1 072 953	417	X
10	ZUSAMMEN:	2 573,23	1 072 953	417	X

## BERLIN(WEST)

2 GEMEINDEN IN SYSTEMATISCHER ORDNUNG MIT SCHLUESSELNUMMER, FLAECHE, WOHNBEVOELKERUNG, BEVOELKERUNGSDICHTE UND POSTLEITZAHL AM 31.12.1978

SCHLUESSEL- NUMMER	LAND, REG.-BEZIRK, KREIS, GEMEINDE	FLAECHE KM <sup>2</sup>	BEVOEL- KERUNG	BEV. DICHT JE KM <sup>2</sup>	POST- LEIT ZAHL
11	BERLIN(WEST)				
11 0 00 000	BERLIN (WEST), STADT	480,19	1 909 706	3 977	1000
	BUNDESGBIET				
	ZUSAMMEN:	248 651,17	61 321 663	247	X

## 3 GEMEINDEN IN ALPHABETISCHER ORDNUNG MIT SCHLUESSELNUMMER, WOHNBEVOELKERUNG UND POSTLEITZAHL AM 31.12.1978

SCHLUESSEL- NUMMER	GEMEINDE	KREIS	LAND	BEVOEL- KERUNG	POST- LEIT- ZAHL
<b>A</b>					
07 2 35 001	AACH	TRIER-SAARBURG	RHPF	1 153	5501
08 3 35 001	AACH, STADT	KONSTANZ	BAWU	1 334	7701
05 3 13 000	AACHEN, STADT	KREISFREIE STADT	NW	242 725	5100
08 1 36 088	AALEN, STADT	OSTALBKREIS	BAWU	62 757	7080
06 1 83 001	AARBERGEN	RHEINGAU-TAUNUS-KREIS	HESS	6 385	6209
01 0 61 001	AASBUETTEL	STEINBURG	SCHH	91	2216
09 5 76 111	ABENBERG, STADT	ROTH	BAY	4 725	8541
09 2 73 111	ABENSBERG, STADT	KELHEIM	BAY	8 449	8423
07 1 34 001	ABENTHEUER	BIRKENFELD	RHPF	343	6589
09 5 77 111	ABSBERG, MARKT	WEISSENBURG-GUNZENHAUSEN	BAY	1 160	8821
08 1 25 001	ABSTATT	HEILBRONN	BAWU	2 181	7101
08 1 36 002	ABTSGMUEND	OSTALBKREIS	BAWU	5 934	7081
06 1 71 001	ABTSTEINACH	BERGSTRASSE	HESS	2 102	6941
09 6 75 111	ABTSWIND, MARKT	KITZINGEN	BAY	669	8711
07 1 33 001	ABTWEILER	BAD KREUZNACH	RHPF	264	6551
08 4 36 001	ACHBERG	RAVENSBURG	BAWU	1 057	8991
08 3 17 001	ACHERN, STADT	ORTENAUKREIS	BAWU	20 345	7590
03 1 58 001	ACHIM	WOLFENBUETTEL	NDSA	762	3341
03 3 61 001	ACHIM, STADT	VERDEN	NDSA	26 937	2807
09 2 76 111	ACHSLACH	REGEN	BAY	1 047	8371
08 4 26 001	ACHSTETTEN	BIBERACH	BAWU	2 792	7959
07 1 37 001	ACHT	MAYEN-KOBLENZ	RHPF	109	5441
07 1 34 002	ACHTELSBACH	BIRKENFELD	RHPF	428	6589
01 0 58 001	ACHTERWEHR	RENDSBURG-ECKERNFOERDE	SCHH	709	2301
01 0 54 001	ACHTRUP	NORDFRIESLAND	SCHH	1 074	2262
08 1 17 001	ADELBERG	GOEPPINGEN	BAWU	1 485	7321
01 0 59 101	ADELBY	SCHLESWIG-FLENSBURG	SCHH	308	2390
03 1 52 001	ADELEBSEN, FLECKEN	GOETTINGEN	NDSA	6 999	3404
03 3 51 001	ADELHEIDSDORF	CELLE	NDSA	1 800	3101
08 1 36 003	ADELMANNFELDEN	OSTALBKREIS	BAWU	1 473	7091
09 1 76 111	ADELSCHLAG	EICHSTAETT	BAY	2 058	8079
09 5 72 111	ADELSDORF	ERLANGEN-HOECHSTADT	BAY	4 716	8551
08 2 25 001	ADELSHEIM, STADT	NECKAR-ODENWALD-KREIS	BAWU	4 567	6962
09 5 71 111	ADELSHOFEN	ANSBACH	BAY	1 028	8801
09 1 79 111	ADELSHOFEN	FUERSTENFELDBRUCK	BAY	905	8081
09 7 72 111	ADELSRIED	AUGSBURG	BAY	1 677	8901
09 7 71 111	ADELZHAUSEN	AICHACH-FRIEDBERG	BAY	958	8891
07 1 31 001	ADENAU, STADT	AHRWEILER	RHPF	2 716	5488
07 3 36 001	ADENBACH	KUSEL	RHPF	169	6758
03 1 51 001	ADENBUETTEL	GIFHORN	NDSA	1 024	3171
03 3 55 001	ADENDORF	LUENEBURG	NDSA	7 145	2126
03 2 54 001	ADENSTEDT	HILDESHEIM	NDSA	1 087	3221
09 2 74 111	ADLKOFEN	LANDSHUT	BAY	2 785	8311
01 0 61 002	AEBTISSINWISCH	STEINBURG	SCHH	74	2211
03 2 52 001	AERZEN, FLECKEN	HAMELN-PYRMONT	NDSA	11 130	3251
08 1 18 001	AFFALTERBACH	LUDWIGSBURG	BAWU	3 840	7151

## A

## 3 GEMEINDEN IN ALPHABETISCHER ORDNUNG MIT SCHLUESSELNUMMER, WOHNBEVOELKERUNG UND POSTLEITZAHL AM 31.12.1978

SCHLUESSEL- NUMMER	GEMEINDE	KREIS	LAND	BEVOEL- KERUNG	POST- LEIT- ZAHL
09 7 71 112	AFFING	AICHACH-FRIEDBERG	BAY	3 790	8901
03 2 51 001	AFFINGHAUSEN	DIEPHOLZ	NDSA	975	2831
07 2 32 001	AFFLER	BITBURG-PRUEM	RHPF	47	5529
03 3 59 001	AGATHENBURG	STADE	NDSA	918	2160
01 0 61 003	AGETHORST	STEINBURG	SCHH	157	2216
08 2 25 002	AGLASTERHAUSEN	NECKAR-ODENWALD-KREIS	BAWU	3 540	6955
09 2 74 112	AHAM	LANDSHUT	BAY	1 716	8311
05 5 54 004	AHAUS, STADT	BORKEN	NW	27 602	4422
03 3 57 001	AHAUSEN	ROTENBURG (WUEMME)	NDSA	1 305	2131
03 3 58 001	AHLDEN, FLECKEN	SOLTAU-FALLINGBOSTEL	NDSA	1 238	3031
01 0 58 002	AHLEFELD	RENSBURG-ECKERNFOERDE	SCHH	165	2372
05 5 70 004	AHLEN, STADT	WARENDORF	NW	53 644	4730
03 3 59 002	AHLERSTEDT	STADE	NDSA	4 184	2161
06 2 74 001	AHNATAL	KASSEL	HESS	7 187	3501
01 0 59 102	AHNEBY	SCHLESWIG-FLensburg	SCHH	226	2396
03 3 51 002	AHNSBECK	CELLE	NDSA	1 056	3101
03 2 57 001	AHNSEN	SCHAUMBURG	NDSA	1 048	3061
09 2 78 112	AHOLFING	STRAUBING-BOGEN	BAY	1 085	8441
09 2 71 111	AHOLMING	DEGGENDORF	BAY	1 774	8351
09 4 73 112	AHORN	COBURG	BAY	3 894	8631
08 1 28 138	AHORN	MAIN-TAUBER-KREIS	BAWU	2 107	6965
09 4 72 111	AHORNTAL	BAYREUTH	BAY	1 997	8581
07 1 31 002	AHRBRUECK	AHRWEILER	RHPF	1 146	5481
01 0 55 001	AHRENSBOEK	OSTHOLSTEIN	SCHH	7 329	2405
01 0 62 001	AHRENSBURG, STADT	STORMARN	SCHH	25 038	2070
01 0 54 002	AHRENSHOEFT	NORDFRIESLAND	SCHH	413	2251
01 0 54 003	AHRENVIOEL	NORDFRIESLAND	SCHH	435	2251
01 0 54 004	AHRENVIOELFELD	NORDFRIESLAND	SCHH	219	2251
09 2 75 111	AICHA VORM WALD	PASSAU	BAY	1 794	8359
09 7 71 113	AICHACH, STADT	AICHACH-FRIEDBERG	BAY	14 842	8890
08 1 17 002	AICHELBERG	GOEPPINGEN	BAWU	788	7321
09 7 74 166	AICHEN	GUENZBURG	BAY	1 068	8909
08 3 25 001	AICHHALDEN	ROTTWEIL	BAWU	3 744	7234
08 4 36 003	AICHSTETTEN	RAVENSBURG	BAWU	2 063	7971
08 1 16 081	AICHTAL, STADT	ESSLINGEN	BAWU	7 773	7447
08 1 16 076	AICHWALD	ESSLINGEN	BAWU	7 357	7307
09 2 75 112	AIDENBACH, MARKT	PASSAU	BAY	2 313	8359
09 6 74 111	AIDHAUSEN	HASSBERGE	BAY	1 957	8729
08 1 15 001	AIDLINGEN	BOEBLINGEN	BAWU	7 300	7031
09 2 73 113	AIGLSBACH	KELHEIM	BAY	1 192	8301
07 1 43 200	AILERTCHEN	WESTERWALDKREIS	RHPF	611	5439
09 7 71 114	AINDLING, MARKT	AICHACH-FRIEDBERG	BAY	3 216	8901
09 1 72 111	AINRING	BERCHTESGADENER LAND	BAY	7 699	8229
09 7 73 111	AISLINGEN, MARKT	DILLINGEN A.D.DONAU	BAY	1 347	8871
09 2 78 113	AITERHOFEN	STRAUBING-BOGEN	BAY	2 570	8441
08 3 36 004	AITERN	LOERRACH	BAWU	503	7869
08 4 36 004	AITRACH	RAVENSBURG	BAWU	2 601	7971
09 7 77 111	AITRANG	OSTALLGAEU	BAY	1 552	8955



## 3 GEMEINDEN IN ALPHABETISCHER ORDNUNG MIT SCHLUESSELNUMMER, WOHNBEVOELKERUNG UND POSTLEITZAHL AM 21.12.1978

SCHLUESSEL- NUMMER	GEMEINDE	KREIS	LAND	BEVOEL- KERUNG	POST- LEIT- ZAHL
08 3 37 002	ALBBRUCK	WALDSHUT	BAWU	5 681	7892
01 0 51 001	ALBERSDORF	DITHMARSCHEN	SCHH	3 446	2243
08 1 17 003	ALBERSHAUSEN	GOEPPINGEN	BAWU	3 591	7321
07 3 37 001	ALBERSWEILER	SUEDLICHE WEINSTRASSE	RHPF	2 090	6743
09 6 75 112	ALBERTSHOFEN	KITZINGEN	BAY	1 685	8711
07 3 36 002	ALBESSEN	KUSEL	RHPF	167	6799
07 3 31 001	ALBIG	ALZEY-WORMS	RHPF	1 266	6509
07 3 33 001	ALBISHEIM (PFRIMM)	DONNERSBERGKREIS	RHPF	1 300	6719
01 0 53 001	ALBSFELDE	HERZOGTUM LAUENBURG	SCHH	60	2418
08 4 17 079	ALBSTADT, STADT	ZOLLERNALBKREIS	BAWU	48 585	7470
05 3 58 004	ALDENHOVEN	DUEREN	NW	12 347	5173
09 2 75 114	ALDERSBACH	PASSAU	BAY	3 439	8359
08 3 27 002	ALDINGEN	TUTTILINGEN	BAWU	5 409	7209
09 7 79 111	ALERHEIM	DONAU-RIES	BAY	1 417	8861
09 5 77 113	ALESHEIM	WEISSENBURG-GUNZENHAUSEN	BAY	936	8831
09 7 74 111	ALETSHAUSEN	GUENZBURG	BAY	1 039	8909
09 4 79 111	ALEXANDERSBAD	WUNSIEDEL I. FICHELGEbirge	BAY	1 224	8591
07 1 35 001	ALF	COCHEM-ZELL	RHPF	1 121	5584
08 1 19 001	ALFDORF	REMS-MURR-KREIS	BAWU	5 511	7071
09 5 74 111	ALFELD	NUERNBERGER LAND	BAY	1 050	8561
03 2 54 002	ALFELD (LEINE), STADT	HILDESHEIM	NDSA	23 744	3220
03 4 59 001	ALFHAUSEN	OSNABRUECK	NDSA	2 316	4552
07 1 35 002	ALFLEN	COCHEM-ZELL	RHPF	839	5591
03 3 57 002	ALFSTEDT	ROTENBURG (WUEMME)	NDSA	810	2141
05 3 82 004	ALFTER	RHEIN-SIEG-KREIS	NW	16 007	5305
03 2 54 003	ALGERMISSEN	HILDESHEIM	NDSA	6 775	3201
06 2 73 001	ALHEIM	HERSFELD-ROTENBURG	HESS	4 580	6445
07 1 37 201	ALKEN	MAYEN-KOBLENZ	RHPF	697	5401
01 0 54 005	ALKERSUM	NORDFRIESLAND	SCHH	405	2271
07 1 34 003	ALLENBACH	BIRKENFELD	RHPF	674	6581
07 1 41 001	ALLENDORF	RHEIN-LAHN-KREIS	RHPF	480	5429
06 2 77 001	ALLENDORF (EDER)	WALDECK-FRANKENBERG	HESS	4 436	3559
06 1 77 001	ALLENDORF (LUMDA), STADT	LAHN-DILL-KREIS	HESS	3 522	6301
07 1 33 002	ALLENFELD	BAD KREUZNACH	RHPF	138	6551
08 3 35 002	ALLENSBACH	KONSTANZ	BAWU	5 740	7753
09 5 76 113	ALLERSBERG, MARKT	ROTH	BAY	6 683	8501
09 1 78 113	ALLERSHAUSEN	FREISING	BAY	2 890	8051
08 4 26 005	ALLESHAUSEN	BIBERACH	BAWU	415	7941
09 1 79 113	ALLING	FUERSTENFELDBRUCK	BAY	2 432	8031
09 7 72 114	ALLMANNSHOFEN	AUGSBURG	BAY	762	8851
08 4 26 006	ALLMANNSWEILER	BIBERACH	BAWU	243	7969
08 4 25 002	ALLMENDINGEN	ALB-DONAU-KREIS	BAWU	4 010	7936
08 1 19 003	ALLMERSBACH IM TAL	REMS-MURR-KREIS	BAWU	3 839	7151
01 0 54 006	ALMDORF	NORDFRIESLAND	SCHH	364	2257
07 1 32 001	ALMERSBACH	ALTENKIRCHEN (WESTERWALD)	RHPF	469	5231
03 2 54 004	ALMSTEDT	HILDESHEIM	NDSA	1 065	3221
05 1 70 004	ALPEN	WESEL	NW	9 742	4234
07 1 43 202	ALPENROD	WESTERWALDKREIS	RHPF	1 205	5239

## A

3 GEMEINDEN IN ALPHABETISCHER ORDNUNG MIT SCHLUESSELNUMMER, WOHNBEVOELKERUNG UND POSTLEITZAHL AM 31.12.1978

SCHLUESSEL- NUMMER	GEMEINDE	KREIS	LAND	BEVOEL- KERUNG	POST- LEIT- ZAHL
08 2 37 002	ALPIRSBACH, STADT	FREUDENSTADT	BAWU	6 698	7297
07 1 43 001	ALSBACH	WESTERWALDKREIS	RHPF	566	5411
06 1 72 001	ALSBACH-HAEHNLEIN	DARMSTADT-DIEBURG	HESS	6 403	6146
07 1 32 002	ALSDORF	ALTENKIRCHEN (WESTERWALD)	RHPF	1 789	5240
07 2 32 002	ALSDORF	BITBURG-PRUEM	RHPF	298	5521
05 3 54 004	ALSDORF, STADT	AACHEN	NW	46 284	5110
07 3 33 002	ALSENBRUECK-LANGMEIL	DONNERSBERGKREIS	RHPF	636	6751
07 3 33 003	ALSENZ	DONNERSBERGKREIS	RHPF	1 766	6762
06 1 84 001	ALSFELD, STADT	VOGELSBURGKREIS	HESS	17 997	6320
07 3 31 002	ALSHEIM	ALZEY-WORMS	RHPF	2 433	6526
01 0 59 001	ALT BENNEBEK	SCHLESWIG-FLENSBURG	SCHH	332	2382
01 0 58 003	ALT DUENSTEDT	RENSBURG-ECKERNFOERDE	SCHH	1 320	2371
01 0 53 002	ALT MOELLN	HERZOGTUM LAUENBURG	SCHH	517	2411
08 1 16 004	ALTBACH	ESSLINGEN	BAWU	5 778	7305
08 1 15 002	ALTDORF	BOEBLINGEN	BAWU	2 692	7031
08 1 16 005	ALTDORF	ESSLINGEN	BAWU	727	7441
09 2 74 113	ALTDORF	LANDSHUT	BAY	8 081	8300
07 3 37 002	ALTDORF	SUEDLICHE WEINSTRASSE	RHPF	699	6731
09 5 74 112	ALTDORF E. NUERNBERG, STADT	NUERNBERGER LAND	BAY	11 425	8503
09 3 75 113	ALTEGLOFSHEIM	REGENSBURG	BAY	2 214	8401
05 9 62 004	ALTENA, STADT	MAERKISCHER KREIS	NW	25 024	5990
07 1 31 003	ALTENAHR	AHRWEILER	RHPF	1 841	5481
03 1 53 001	ALTENAU, BERGSTADT	GOSLAR	NDSA	2 546	3396
07 1 33 003	ALTENBAMBERG	BAD KREUZNACH	RHPF	629	6551
05 7 74 004	ALTENBEKEN	PADERBORN	NW	6 455	4791
05 5 66 004	ALTENBERGE	STEINFURT	NW	7 221	4401
09 6 76 111	ALTENBUCH	MILTENBERG	BAY	1 132	6981
07 1 41 002	ALTENDIEZ	RHEIN-LAHN-KREIS	RHPF	1 973	6251
09 4 71 111	ALTENDORF	BAMBERG	BAY	1 448	8602
09 3 76 112	ALTENDORF	SCHWANDORF	BAY	946	8471
07 3 36 003	ALTENGLAN	KUSEL	RHPF	2 977	6799
01 0 58 004	ALTENHOF	RENSBURG-ECKERNFOERDE	SCHH	366	2330
01 0 58 005	ALTENHOLZ	RENSBURG-ECKERNFOERDE	SCHH	9 206	2300
07 3 36 004	ALTENKIRCHEN	KUSEL	RHPF	1 235	6791
07 1 32 003	ALTENKIRCHEN (WESTERWALD), STADT	ALTENKIRCHEN (WESTERWALD)	RHPF	4 347	5230
01 0 55 002	ALTENKREMPE	OSTHOLSTEIN	SCHH	1 018	2430
09 4 78 111	ALTENKUNSTADT	LICHTENFELS	BAY	4 699	8621
09 1 89 111	ALTENMARKT A. D. ALZ	TRAUNSTEIN	BAY	3 183	8226
03 3 60 001	ALTENMEDINGEN	UELZEN	NDSA	1 502	3119
01 0 61 004	ALTENMOOR	STEINBURG	SCHH	202	2200
09 7 72 115	ALTENMUENSTER	AUGSBURG	BAY	3 043	8901
08 1 16 006	ALTENRIET	ESSLINGEN	BAWU	1 272	7441
09 1 90 111	ALTENSTADT	WEILHEIM-SCHONGAU	BAY	2 964	8925
06 1 85 001	ALTENSTADT	WETTERAUKREIS	HESS	8 482	6472
09 3 74 111	ALTENSTADT A. D. WALDNAAB	NEUSTADT A.D. WALDNAAB	BAY	3 733	8481
09 7 75 111	ALTENSTADT, MARKT	NEU-ULM	BAY	4 407	7919
08 2 35 006	ALTENSTEIG, STADT	CALW	BAWU	9 248	7272
09 3 75 114	ALTENTHANN	REGENSBURG	BAY	1 241	8411

## 3 GEMEINDEN IN ALPHABETISCHER ORDNUNG MIT SCHLUESSELNUMMER, WOHNBEVOELKERUNG UND POSTLEITZAHL AM 31.12.1978

SCHLUESSEL- NUMMER	GEMEINDE	KREIS	LAND	BEVOEL- KERUNG	POST- LEIT- ZAHL
07 1 40 001	ALTERKUELZ	RHEIN-HUNS RUECK-KREIS	RHPF	428	5448
09 6 79 165	ALTERTHEIM	WUERZBURG	BAY	1 688	8702
09 2 74 114	ALTFRAUNHOFEN	LANDSHUT	BAY	1 322	8311
09 1 79 114	ALTHEGGENBERG	FUERSTENFELDBRUCK	BAY	1 316	8081
08 4 25 004	ALTHEIM	ALB-DONAU-KREIS	BAWU	483	7931
08 4 26 008	ALTHEIM	BIBERACH	BAWU	1 585	7940
08 4 25 005	ALTHEIM (ALB)	ALB-DONAU-KREIS	BAWU	1 403	7901
08 2 35 007	ALTHENGSTETT	CALW	BAWU	4 711	7262
07 3 40 201	ALTHORN BACH	PIRMASENS	RHPF	719	6661
08 1 19 004	ALTHUETTE	REMS-MURR-KREIS	BAWU	3 116	7154
07 1 35 003	ALTLAY	COCHEM-ZELL	RHPF	406	5581
07 3 32 001	ALTLEININGEN	BAD DUERKHEIM	RHPF	1 912	6719
08 2 26 003	ALTLUSSHEIM	RHEIN-NECKAR-KREIS	BAWU	5 164	6831
09 1 76 112	ALTMANNSTEIN, MARKT	EICHSTAETT	BAY	6 063	8426
09 1 71 111	ALTOETTING, STADT	ALTOETTING	BAY	11 111	8262
09 1 74 111	ALTOMUENSTER, MARKT	DACHAU	BAY	5 168	8064
07 2 31 001	ALTRICH	BERNKASTEL-WITTLICH	RHPF	1 174	5561
07 3 38 001	ALTRIP	LUDWIGSHAFEN	RHPF	5 373	6701
07 2 32 003	ALTSCHIED	BITBURG-PRUEM	PHPF	141	5521
08 4 36 005	ALTSHAUSEN	RAVENSBURG	BAWU	4 740	7963
07 1 35 004	ALTSTRIMMIG	COCHEM-ZELL	RHPF	365	5581
09 7 80 112	ALTUSRIED, MARKT	OBERALLGAEU	BAY	6 783	8966
07 1 40 002	ALTWEIDELBACH	RHEIN-HUNS RUECK-KREIS	RHPF	157	6541
01 0 60 002	ALVESLOHE	SEGERBERG	SCHH	1 880	2081
09 6 71 111	ALZENAU I. UFR., STADT	ASCHAFFENBURG	BAY	14 525	8755
07 3 31 003	ALZEY, STADT	ALZEY-WORMS	RHPF	15 405	6508
09 7 78 111	AMBERG	UNTERALLGAEU	BAY	852	8939
09 3 61 000	AMBERG, STADT	KREISFREIE STADT	BAY	45 099	8450
03 3 55 002	AMELINGHAUSEN	LUENEBURG	NDSA	2 524	2124
09 1 87 113	AMERANG	ROSENHEIM	BAY	2 504	8201
09 7 79 112	AMERDINGEN	DONAU-RIES	BAY	754	8861
07 2 32 004	AMMELDINGEN A. D. OUR	BITBURG-PRUEM	RHPF	13	5529
07 2 32 005	AMMELDINGEN E. NEUERBURG	BITBURG-PRUEM	RHPF	207	5529
08 4 16 048	AMMERBUCH	TUEBINGEN	BAWU	8 471	7403
09 5 73 111	AMMERNDORF, MARKT	FUERTH	BAY	1 124	8501
01 0 62 090	AMMERSBEK	STORMARN	SCHH	8 106	2071
09 3 71 111	AMMERTHAL	AMBERG-SULZBACH	BAY	1 231	8451
06 2 75 002	AMOENEBURG, STADT	MARBURG-BIEDENKOPF	HESS	4 640	3571
09 6 76 112	AMORBACH, STADT	MILTENBERG	BAY	4 391	8762
09 1 83 112	AMPFING	MUEHL DORF A. INN	BAY	4 495	8261
08 4 25 008	AMSTETTEN	ALB-DONAU-KREIS	BAWU	3 170	7341
08 4 36 006	AMTZELL	RAVENSBURG	BAWU	2 584	7989
09 1 88 117	ANDECHS	STARNBERG	BAY	2 283	8131
03 3 57 003	ANDERLINGEN	ROTENBURG (WUEMME)	NDSA	905	2143
07 1 37 003	ANDERNACH, STADT	MAYEN-KOBLENZ	RHPF	26 720	5470
03 4 54 001	ANDERVENNE	EMSLAND	NDSA	864	4452
08 2 26 102	ANGELBACHTAL	RHEIN-NECKAR-KREIS	BAWU	3 514	6921
06 2 75 003	ANGELBURG	MARBURG-BIEDENKOPF	HESS	3 560	6341

## A

## 3 GEMEINDEN IN ALPHABETISCHER ORDNUNG MIT SCHLUESSELNUMMER, WOHNBEVOELKERUNG UND POSTLEITZAHL AM 31.12.1978

SCHLUESSEL- NUMMER	GEMEINDE	KREIS	LAND	BEVOEL- KERUNG	POST- LEIT- ZAHL
09 1 72 112	ANGER	BERCHTESGADENER LAND	BAY	3 430	8233
07 1 38 002	ANHAUSEN	NEUWIED	RHPF	926	5451
03 4 59 002	ANKUM	OSNABRUECK	NDSA	4 579	4554
07 3 37 003	ANNWEILER AM TRIFELS, STADT	SUEDLICHE WEINSTRASSE	RHPF	6 462	6747
05 9 74 004	ANROECHTE	SOEST	NW	8 641	4783
09 5 61 000	ANSBACH, STADT	KREISFREIE STADT	BAY	38 381	8800
07 1 37 004	ANSCHAU	MAYEN-KOBLENZ	RHPF	230	5441
09 1 90 113	ANTDORF	WEILHEIM-SCHONGAU	BAY	914	8121
06 1 84 002	ANTRIFTAL	VOGELSBERGKREIS	HESS	2 025	6327
07 1 31 004	ANTWEILER	AHRWEILER	RHPF	509	5489
09 1 75 111	ANZING	EBERSBERG	BAY	2 724	8011
03 2 57 002	APELERN	SCHAUMBURG	NDSA	2 382	3054
03 4 51 001	APEN	AMMERLAND	NDSA	8 519	2913
03 3 59 003	APENSEN	STADE	NDSA	1 856	2154
09 1 81 111	APFELDORF	LANDSBERG A.LECH	BAY	721	8921
09 7 78 113	APFELTRACH	UNTERALLGAEU	BAY	840	8949
03 3 53 001	APPEL	HARBURG	NDSA	1 338	2114
03 3 52 001	APPELN	CUXHAVEN	NDSA	432	2855
01 0 56 001	APPEN	PINNEBERG	SCHH	4 236	2081
07 3 39 001	APPENHEIM	MAINZ-BINGEN	RHPF	1 124	6531
08 3 17 005	APPENWEIER	ORTENAUkreis	BAWL	7 619	7604
07 2 33 201	ARBACH	DAUN	RHPF	175	5441
09 5 71 113	ARBERG, MARKT	ANSBACH	BAY	1 979	8821
07 1 31 005	AREMBERG	AHRWEILER	RHPF	228	5489
07 2 31 003	ARENKRATH	BERNKASTEL-WITTLICH	RHPF	370	5561
09 1 85 113	ARESING	NEUBURG-SCHROBENHAUSEN	BAY	2 070	8899
07 1 37 006	ARFT	MAYEN-KOBLENZ	RHPF	287	5441
08 4 36 094	ARGENBUHL	RAVENSBURG	BAWL	4 930	7989
07 1 33 004	ARGENSCHWANG	BAD KREUZNACH	RHPF	340	6551
07 1 40 003	ARGENTHAL	RHEIN-HUNSRUECK-KREIS	RHPF	1 444	6541
03 2 55 001	ARHOLZEN	HOLZMINDEN	NDSA	549	3457
01 0 51 002	ARKEBEK	DITHMARSCHEN	SCHH	207	2243
01 0 54 007	ARLEWATT	NORDFRIESLAND	SCHH	306	2251
07 3 31 004	ARMSHEIM	ALZEY-WORMS	RHPF	1 414	6509
01 0 60 003	ARMSTEDT	SEGEBERG	SCHH	294	2351
03 3 52 002	ARMSTORF	CUXHAVEN	NDSA	624	2171
09 2 76 113	ARNBRUCK	REGEN	BAY	1 889	8491
01 0 59 002	ARNIS, STADT	SCHLESWIG-FLENSBURG	SCHH	556	2341
05 9 58 004	ARNSBERG, STADT	HOCHSAUERLANDKREIS	NW	78 537	5760
09 3 72 112	ARNSCHWANG	CHAM	BAY	1 603	8491
07 1 43 203	ARNSHOEFEN	WESTERWALDKREIS	RHPF	122	5419
09 6 77 114	ARNSTEIN, STADT	MAIN-SPESSART	BAY	7 580	8725
09 2 77 111	ARNSTORF, MARKT	ROTTAL-INN	BAY	5 335	8382
06 2 77 002	AROLSEN, STADT	WALDECK-FRANKENBERG	HESS	15 996	3548
01 0 58 007	ARPSDORF	RENDSBURG-ECKERNFUERDE	SCHH	236	2351
09 3 72 113	ARRACH	CHAM	BAY	2 053	8491
03 3 55 003	ARTLENBURG	LUENEBURG	NDSA	1 167	2121
07 1 41 201	ARZBACH	RHEIN-LAHN-KREIS	RHPF	2 055	5411

## 3 GEMEINDEN IN ALPHABETISCHER ORDNUNG MIT SCHLUESSELNUMMER, WOHNBEVOELKERUNG UND POSTLEITZAHL AM 31.12.1978

SCHLUESSEL- NUMMER	GEMEINDE	KREIS	LAND	BEVOEL- KERUNG	POST- LEIT- ZAHL
09 4 79 112	ARZBERG, STADT	WUNSIEDEL I. FICHELGEBIRGE	BAY	7 732	8594
07 2 32 201	ARZFELD	BITBURG-PRUEM	RHPF	1 070	5529
07 1 34 004	ASBACH	BIRKENFELD	RHPF	280	6581
07 1 38 003	ASBACH	NEUWIED	RHPF	4 902	5464
09 7 79 115	ASBACH-BAEUMENHEIM	DONAU-RIES	BAY	3 711	8854
09 2 78 116	ASCHA	STRAUBING-BOGEN	BAY	960	8441
09 6 61 000	ASCHAFFENBURG, STADT	KREISFREIE STADT	BAY	59 021	8750
09 1 83 113	ASCHAU A. INN	MUEHLDORF A. INN	BAY	2 910	8261
09 1 87 114	ASCHAU I. CHIEMGAU	ROSENHEIM	BAY	3 841	8213
07 3 36 005	ASCHBACH	KUSEL	RHPF	337	6759
05 5 58 004	ASCHEBERG	COESFELD	NW	11 351	4715
01 0 57 001	ASCHEBERG (HOLSTEIN)	PLOEN	SCMH	2 432	2323
01 0 58 008	ASCHEFFEL	RENSBURG-ECKERNFOERDE	SCMH	621	2331
09 1 84 112	ASCHHEIM	MUENCHEN	BAY	3 617	8011
03 2 51 002	ASENDORF	DIEPHOLZ	NDSA	2 810	2811
03 3 53 002	ASENDORF	HARBURG	NDSA	1 310	2116
08 1 19 087	ASPACH	REMS-MURR-KREIS	BAWU	6 218	7152
08 1 18 003	ASPERG, STADT	LUDWIGSBURG	BAWU	11 578	7144
07 3 39 002	ASPISHEIM	MAINZ-BINGEN	RHPF	742	6531
08 1 28 006	ASSAMSTADT	MAIN-TAUBER-KREIS	BAWU	1 590	6971
08 4 25 011	ASSELFINGEN	ALB-DONAU-KREIS	BAWU	753	7901
06 1 77 002	ASSLAR, STADT	LAHN-DILL-KREIS	HESS	11 309	6334
09 1 75 112	ASSLING	EBERSBERG	BAY	3 115	8019
07 1 43 204	ASTERT	WESTERWALDKREIS	RHPF	225	5239
05 9 66 004	ATTENDORN, STADT	OLPE	NW	21 755	5952
07 1 41 003	ATTENHAUSEN	RHEIN-LAHN-KREIS	RHPF	437	5409
09 2 73 115	ATTENHOFEN	KELHEIM	BAY	991	8301
09 1 78 115	ATTENKIRCHEN	FREISING	BAY	1 179	8053
08 4 26 011	ATTENWEILER	BIBERACH	BAWU	1 517	7951
09 2 78 117	ATTING	STRAUBING-BOGEN	BAY	990	8441
07 1 43 205	ATZELGIFT	WESTERWALDKREIS	RHPF	535	5239
08 3 15 003	AU	BREISGAU-HOCHSCHWARZWALD	BAWU	960	7801
08 2 16 002	AU AM RHEIN	RASTATT	BAWU	2 772	7551
09 1 78 116	AU I. D. HALLERTAU, MARKT	FREISING	BAY	3 718	8301
09 6 79 114	AUB, STADT	MUERZBURG	BAY	1 590	8701
09 6 73 113	AUBSTADT	RHOEN-GRABFELD	BAY	753	8741
07 1 35 005	AUDERATH	COCHEM-ZELL	RHPF	464	5441
07 1 41 004	AUEL	RHEIN-LAHN-KREIS	RHPF	205	5429
07 1 33 005	AUEN	BAD KREUZNACH	RHPF	202	6551
08 1 19 006	AUENWALD	REMS-MURR-KREIS	BAWU	4 903	7151
09 2 71 113	AUERBACH	DEGGENDORF	BAY	1 552	8351
09 3 71 113	AUERBACH I. D. OPF., STADT	AMBERG-SULZBACH	BAY	9 035	8572
03 2 57 003	AUETAL	SCHAUMBURG	NDSA	6 350	3262
09 3 75 115	AUFHAUSEN	REGENSBURG	BAY	1 365	8401
09 4 72 115	AUFSESS	BAYREUTH	BAY	1 327	8551
08 3 15 004	AUGGEN	BREISGAU-HOCHSCHWARZWALD	BAWU	1 950	7841
09 7 61 000	AUGSBURG, STADT	KREISFREIE STADT	BAY	245 146	8900
05 7 66 004	AUGUSTDORF	LIPPE	NW	6 883	4936

## 3 GEMEINDEN IN ALPHABETISCHER ORDNUNG MIT SCHLUESSELNUMMER, WOHNBEVOELKERUNG UND POSTLEITZAHL AM 31.12.1978

SCHLUESSEL- NUMMER	GEMEINDE	KREIS	LAND	BEVOEL- KERUNG	POST- LEIT- ZAHL
01 0 54 008	AUGUSTENKOOG	NORDFRIESLAND	SCHH	62	2251
03 2 57 004	AUHAGEN	SCHAUMBURG	NDSA	1 006	3051
09 7 79 117	AUHAUSEN	DONAU-RIES	BAY	995	8861
01 0 58 009	AUKPUG	RENDSBURG-ECKERNFOERDE	SCHH	2 943	2356
08 4 36 008	AULENDORF, STADT	RAVENSBURG	BAWU	6 782	7960
07 1 41 005	AULL	RHEIN-LAHN-KREIS	RHPF	419	6252
01 0 53 003	AUMUEHLE	HERZOGTUM LAUENBURG	SCHH	3 247	2055
09 6 72 111	AURA A. D. SAALE	BAD KISSINGEN	BAY	782	8731
09 6 77 116	AURA I. SINNGRUND	MAIN-SPESSART	BAY	1 050	8781
09 5 71 114	AURACH	ANSBACH	BAY	2 407	8801
09 5 72 114	AURACHTAL	ERLANGEN-HOECHSTADT	BAY	1 779	8521
03 4 52 001	AURICH, STADT	AURICH	NDSA	34 136	2960
01 0 59 103	AUSACKER	SCHLESWIG-FLENSBURG	SCHH	589	2395
09 2 71 114	AUSERNZELL	DEGGENDORF	BAY	1 158	8359
01 0 61 005	AUUFER	STEINBURG	SCHH	119	2211
07 2 32 006	AUM AN DER KYLL	BITBURG-PRUEM	RHPF	178	5521
07 2 32 202	AUM BEI PRUEM	BITBURG-PRUEM	RHPF	730	5541
01 0 54 009	AVENTOFT	NORDFRIESLAND	SCHH	526	2261
01 0 51 003	AVERLAK	DITHMARSCHEN	SCHH	655	2226
03 3 56 001	AXSTEDT	OSTERHOLZ	NDSA	1 417	2861
09 1 84 137	AYING	MUENCHEN	BAY	2 849	8011
07 2 35 002	AYL	TRIER-SAARBURG	RHPF	1 020	5511
09 7 72 117	AYSTETTEN	AUGSBURG	BAY	2 049	8901

## B

07 1 37 007	BAAR	MAYEN-KOBLENZ	RHPF	612	5441
09 1 86 113	BAAR	PFaffenhofen A.D.ILM	BAY	1 854	8077
09 7 78 115	BABENHAUSEN, MARKT	UNTERALLGAEU	BAY	4 215	8943
06 1 72 002	BABENHAUSEN, STADT	DARMSTADT-DIEBURG	HESS	13 971	6113
09 1 87 116	BABENSHAM	ROSENHEIM	BAY	1 423	8091
09 3 75 116	BACH A. D. DONAU	REGENSBURG	BAY	1 486	8401
07 3 39 003	BACHARACH, STADT	MAINZ-BINGEN	RHPF	2 427	6533
07 1 32 004	BACHENBERG	ALTENKIRCHEN (WESTERWALD)	RHPF	98	5230
09 7 73 112	BACHHAGEL	DILLINGEN A.D.DONAU	BAY	1 682	8881
08 1 19 008	BACKNANG, STADT	REMS-MURR-KREIS	BAWU	28 809	7150
09 2 73 116	BAD ABBACH, MARKT	KELHEIM	BAY	5 985	8403
09 1 87 117	BAD AIBLING, STADT	ROSENHEIM	BAY	11 577	8202
08 3 36 006	BAD BELLINGEN	LOERRACH	BAWU	2 814	7841
07 3 37 005	BAD BERGZABERN, STADT	SUEDLICHE WEINSTRASSE	RHPF	5 761	6748
05 9 70 004	BAD BERLEBURG, STADT	SIEGEN	NW	20 341	5920
09 4 72 116	BAD BERNECK I. FICHELGEIRGE, STADT	BAYREUTH	BAY	4 887	8582
07 1 35 501	BAD BERTRICH	COCHEM-ZELL	RHPF	1 166	5582
03 3 60 002	BAD BEVENSEN, STADT	UELZEN	NDSA	8 864	3118
09 6 72 112	BAD BOCKLET, MARKT	BAD KISSINGEN	BAY	3 543	8733
01 0 60 004	BAD BRAMSTEDT, STADT	SEGEBERG	SCHH	9 533	2357
07 1 31 006	BAD BREISIG, STADT	AHRWEILER	RHPF	6 375	5484
09 6 72 113	BAD BRUECKENAU, STADT	BAD KISSINGEN	BAY	6 417	8788
08 4 26 013	BAD BUCHAU, STADT	BIBERACH	BAWU	3 889	7952

## 3 GEMEINDEN IN ALPHABETISCHER ORDNUNG MIT SCHLUESSELNUMMER, WOHNBEVOELKERUNG UND POSTLEITZAHL AM 31.12.1978

SCHLUESSEL- NUMMER	GEMEINDE	KREIS	LAND	BEVOEL- KERUNG	POST- LEIT- ZAHL
08 1 17 006	BAD DITZENBACH	GOEPPINGEN	BAWU	2 911	7342
05 7 62 004	BAD DRIBURG, STADT	HOEXTER	NW	17 684	3490
07 3 32 002	BAD DUERKHEIM, STADT	BAD DUERKHEIM	RHPF	15 803	6702
08 3 26 003	BAD DUERRHEIM, STADT	SCHWARZWALD-BAAER-KREIS	BAWU	9 863	7737
03 2 57 005	BAD EILSEN	SCHAUMBURG	NDSA	2 418	3064
07 1 41 006	BAD EMS, STADT	RHEIN-LAHN-KREIS	RHPF	10 314	5427
06 2 75 009	BAD ENDBACH	MARBURG-BIEDENKOPF	HESS	8 104	3551
03 4 59 003	BAD ESSEN	OSNABRUECK	NDSA	11 360	4515
09 1 87 129	BAD FEILNBACH	ROSENHEIM	BAY	5 008	8201
08 1 25 005	BAD FRIEDRICHSHALL, STADT	HEILBRONN	BAWU	11 871	7107
09 2 75 116	BAD FUESSING	PASSAU	BAY	5 289	8397
03 1 55 001	BAD GANDERSHEIM, STADT	NORTHEIM	NDSA	11 470	3353
03 1 56 001	BAD GRUND (HARZ), BERGSTADT	OSTERODE AM HARZ	NDSA	3 445	3362
03 1 53 002	BAD HARZBURG, STADT	GOSLAR	NDSA	25 335	3388
09 1 73 111	BAD HEILBRUNN	BAD TOELZ-WOLFRATSHAUSEN	BAY	2 553	8173
08 2 35 033	BAD HERRENALB, STADT	CALW	BAWU	5 199	7506
06 2 73 009	BAD HERSFELD, KREISSTADT	HERSFELD-ROTENBURG	HESS	28 304	6430
07 1 38 004	BAD HOENNINGEN, STADT	NEUWIED	RHPF	5 662	5462
06 1 76 004	BAD HOMBURG V. D. HOEHE, STADT	HOCHTAUNUSKREIS	HESS	50 758	6380
05 3 82 008	BAD HONNEF, STADT	RHEIN-SIEG-KREIS	NW	20 852	5340
03 4 59 004	BAD IBURG, STADT	OSNABRUECK	NDSA	8 882	4505
06 2 74 014	BAD KARLSHAFEN, STADT	KASSEL	HESS	4 432	3522
09 6 72 114	BAD KISSINGEN, STADT	BAD KISSINGEN	BAY	22 139	8730
06 1 81 009	BAD KOENIG	ODENWALDKREIS	HESS	7 944	6123
09 6 73 141	BAD KOENIGSHOFEN I. GRABFELD, STADT	RHOEN-GRABFELD	BAY	5 510	8742
09 1 80 112	BAD KOHLGRUB	GARMISCH-PARTENKIRCHEN	BAY	2 029	8112
07 1 33 006	BAD KREUZNACH, STADT	BAD KREUZNACH	RHPF	41 620	6550
08 3 15 006	BAD KROZINGEN	BREISGAU-HOCHSCHWARZWALD	BAWU	10 918	7812
03 4 59 005	BAD LAER	OSNABRUECK	NDSA	10 985	4518
03 1 56 002	BAD LAUTERBERG IM HARZ, STADT	OSTERODE AM HARZ	NDSA	14 256	3422
08 2 35 008	BAD LIEBENZELL, STADT	CALW	BAWU	5 893	7263
05 7 74 008	BAD LIPPSPRINGE, STADT	PADERBORN	NW	11 345	4792
07 1 43 206	BAD MARIENBERG (WESTERWALD), STADT	WESTERWALDKREIS	RHPF	4 865	5439
08 1 28 007	BAD MERGENTHEIM, STADT	MAIN-TAUBER-KREIS	BAWU	19 380	6990
03 2 52 002	BAD MUENDER AM DEISTER, STADT	HAMELN-PYRMONT	NDSA	20 004	3252
07 1 33 007	BAD MUENSTER AM STEIN-EBERNBURG, STADT	BAD KREUZNACH	RHPF	3 489	6552
05 3 66 004	BAD MUENSTEREIFEL, STADT	EUSKIRCHEN	NW	14 550	5358
06 1 85 014	BAD NAUHEIM, STADT	WETTERAUKREIS	HESS	26 443	6350
03 2 57 006	BAD NENNDORF	SCHAUMBURG	NDSA	8 421	3052
07 1 31 007	BAD NEUENAHN-AHRWEILER, STADT	AHRWEILER	RHPF	26 092	5483
09 6 73 114	BAD NEUSTADT A. D. SAALE, STADT	RHOEN-GRABFELD	BAY	13 953	8740
05 7 70 004	BAD OEYMHAUSEN, STADT	MINDEN-LUEBECKE	NW	44 199	4970
01 0 62 004	BAD OLDESLOE, STADT	STORMARN	SCHH	19 920	2060
06 1 79 022	BAD ORB, STADT	MAIN-KINZIG-KREIS	HESS	8 250	6482
08 3 17 008	BAD PETERSTAL-GRIESBACH	ORTENAUKREIS	BAWU	3 384	7605
03 2 52 003	BAD PYRMONT, STADT	HAMELN-PYRMONT	NDSA	21 834	3280
08 1 25 006	BAD RAPPENAU, STADT	HEILBRONN	BAWU	13 385	6927
09 1 72 114	BAD REICHENHALL, STADT	BERCHTESGADENER LAND	BAY	17 881	8230

B

3 GEMEINDEN IN ALPHABETISCHER ORDNUNG MIT SCHLUESSELNUMMER, WOHNBEVOELKERUNG UND POSTLEITZAHL AM 31.12.1978

SCHLUESSEL- NUMMER	GEMEINDE	KREIS	LAND	BEVOEL- KERUNG	POST- LEIT- ZAHL
08 2 37 075	BAD RIPPOLDSAU-SCHAPBACH	FREUDENSTADT	BAWU	2 519	7624
03 4 59 006	BAD ROTHENFELDE	OSNABRUECK	NDSA	6 131	4502
03 1 56 003	BAD SACHSA, STADT	OSTERODE AM HARZ	NDSA	8 507	3423
08 3 37 096	BAD SAECKINGEN, STADT	WALDSHUT	BAWU	13 605	7880
03 2 54 005	BAD SALZDETFRUTH, STADT	HILDESHEIM	NDSA	14 138	3202
06 2 72 021	BAD SALZSCHLIRF	FULDA	HESS	2 511	6427
05 7 66 008	BAD SALZUFLEN, STADT	LIPPE	NW	50 922	4902
05 9 74 008	BAD SASSENDORF	SOEST	NW	9 476	4772
08 2 15 100	BAD SCHOENBORN	KARLSRUHE	BAWU	8 288	7525
08 4 26 014	BAD SCHUSSENRIED, STADT	BIBERACH	BAWU	7 595	7953
06 1 83 014	BAD SCHWALBACH, KREISSTADT	RHEINGAU-TAUNUS-KREIS	HESS	8 919	6208
01 0 55 004	BAD SCHWAPTAU, STADT	OSTHOLSTEIN	SCHH	19 176	2407
01 0 60 005	BAD SEGEBERG, STADT	SEGEBERG	SCHH	13 398	2360
06 1 80 011	BAD SODEN AM TAUNUS, STADT	MAIN-TAUNUS-KREIS	HESS	18 388	6232
06 1 79 028	BAD SODEN-SALMUENSTER, STADT	MAIN-KINZIG-KREIS	HESS	11 139	6483
06 2 78 011	BAD SOODEN-ALLENDORF, STADT	WERRA-MEISSNER-KREIS	HESS	9 566	3437
09 4 75 112	BAD STEBEN, MARKT	HOF	BAY	3 874	8675
08 2 35 084	BAD TEINACH-ZAVELSTEIN, STADT	CALW	BAWU	2 296	7264
09 1 73 112	BAD TOELZ, STADT	BAD TOELZ-WOLFRATSHAUSEN	BAY	13 113	8170
08 1 17 007	BAD UEBERKINGEN	GOEPPINGEN	BAWU	3 421	7347
06 1 85 023	BAD VILBEL, STADT	WETTERAUKREIS	HESS	25 736	6368
08 4 36 009	BAD WALDSEE, STADT	RAVENSBURG	BAWU	14 186	7967
09 1 82 111	BAD WIESSEE	MIESBACH	BAY	4 652	8182
06 2 77 021	BAD WILDUNGEN, STADT	WALDECK-FRANKENBERG	HESS	15 356	3590
08 1 25 007	BAD WIMPFEN, STADT	HEILBRONN	BAWU	5 721	7107
09 5 75 112	BAD WINDSHEIM, STADT	NEUSTADT A.D.-AISCH-BAD WINDSHEIM	BAY	11 546	8532
09 7 78 116	BAD WOERISHOFEN, STADT	UNTERALLGAEU	BAY	12 566	8939
08 4 36 010	BAD WURZACH, STADT	RAVENSBURG	BAWU	11 501	7954
03 4 51 002	BAD ZWISCHENAHN	AMMERLAND	NDSA	23 013	2903
03 4 59 007	BADBERGEN	OSNABRUECK	NDSA	4 144	4574
03 1 58 002	BADDECKENSTEDT	WOLFENBUETTEL	NDSA	2 876	3326
07 2 32 007	BADEN	BITBURG-PRUEM	RHPF	814	5521
08 2 11 000	BADEN BADEN, STADT	STADTKREIS	BAWU	49 200	7570
01 0 62 003	BADENDORF	STORMARN	SCHH	685	2401
07 1 40 005	BADENHARD	RHEIN-HUNSRUECK-KREIS	RHPF	135	5449
03 1 56 004	BADENHAUSEN	OSTERODE AM HARZ	NDSA	2 046	3363
07 3 39 004	BADENHEIM	MAINZ-BINGEN	RHPF	389	6551
08 3 15 007	BADENWEILER	BREISGAU-HOCHSCHWARZWALD	BAWU	3 559	7847
09 7 73 113	BAECHINGEN A. D. BRENZ	DILLINGEN A.D.-DONAU	BAY	990	8881
01 0 53 004	BAEK	HERZOGTUM LAUENBURG	SCHH	665	2418
01 0 53 005	BAELAU	HERZOGTUM LAUENBURG	SCHH	210	2413
07 1 33 008	BAERENBACH	BAD KREUZNACH	RHPF	459	6581
07 1 40 006	BAERENBACH	RHEIN-HUNSRUECK-KREIS	RHPF	327	6541
08 3 27 004	BAERENTHAL	TUTTLINGEN	BAWU	455	7201
09 3 77 112	BAERNAU, STADT	TIRSCHENREUTH	BAY	3 786	8591
07 1 33 009	BAERWEILER	BAD KREUZNACH	RHPF	343	6571
05 3 54 008	BAESWEILER, STADT	AACHEN	NW	23 246	5112
08 3 16 002	BAHLINGEN	EMMENDINGEN	BAWU	2 788	7836



## 3 GEMEINDEN IN ALPHABETISCHER ORDNUNG MIT SCHLUESSELNUMMER, WOHNBEVOELKERUNG UND POSTLEITZAHL AM 31.12.1978

SCHLUESSEL- NUMMER	GEMEINDE	KREIS	LAND	BEVOEL- KERUNG	POST- LEIT- ZAHL
03 1 54 001	BAHRDORF	HELMSTEDT	NDSA	1 982	3181
03 2 51 003	BAHRENBORSTEL	DIEPHOLZ	NDSA	1 114	2839
01 0 61 006	BAHRENFLETH	STEINBURG	SCHH	547	2211
01 0 60 006	BAHRENHOF	SEGEBERG	SCHH	167	2061
08 4 36 011	BAIENFURT	RAVENSBURG	BAWU	6 381	7922
09 2 74 118	BAIERPACH	LANDSHUT	BAY	600	8311
09 1 84 113	BAIERBRUNN	MUENCHEN	BAY	2 098	8021
09 1 75 113	BAIERN	EBERSBERG	BAY	1 249	8019
08 2 37 004	BAIERSBRONN	FREUDENSTADT	BAWU	14 667	7292
09 5 72 115	BAIERSDORF, STADT	ERLANGEN-HOECHSTADT	BAY	5 631	8523
08 4 36 012	BAINDT	RAVENSBURG	BAWU	3 633	7985
09 7 77 114	BAISWEIL	OSTALLGAEU	BAY	1 102	8951
03 4 60 001	BAKUM	VECHTA	NDSA	4 521	2849
09 7 80 113	BALDERSCHWANG	OBERALLGAEU	BAY	164	8981
07 2 35 003	BALDRINGEN	TRIER-SAARBURG	RHPF	171	5504
07 1 41 007	BALDUINSTEIN	RHEIN-LAHN-KREIS	RHPF	673	6251
07 2 32 203	BALESFELD	BITBURG-PRUEM	RHPF	219	5541
03 2 56 001	BALGE	NIENBURG (WESER)	NDSA	1 751	3071
08 3 27 005	BALGHEIM	TUTTLINGEN	BAWU	655	7201
08 4 17 002	BALINGEN, STADT	ZOLLERNALBKREIS	BAWU	29 543	7460
03 3 59 004	BALJE	STADE	NDSA	1 226	2161
08 4 25 013	BALLENDORF	ALB-DONAU-KREIS	BAWU	599	7901
08 3 15 008	BALLRECHTEN-DOTTINGEN	BREISGAU-HOCHSCHWARZWALD	BAWU	1 439	7801
08 1 16 007	BALTMANNWEILER	ESSLINGEN	BAWU	4 963	7066
03 4 52 002	BALTRUM	AURICH	NDSA	811	2985
05 9 62 008	BALVE, STADT	MAERKISCHER KREIS	NW	10 475	5983
09 7 74 115	BALZHAUSEN	GUENZBURG	BAY	933	8909
08 4 25 140	BALZHEIM	ALB-DONAU-KREIS	BAWU	1 499	7959
09 4 61 000	BAMBERG, STADT	KREISFREIE STADT	BAY	72 252	8600
08 2 26 006	BAMMENTAL	RHEIN-NECKAR-KREIS	BAWU	5 244	6901
07 3 35 002	BANN	KAISERSLAUTERN	RHPF	2 139	6791
07 1 43 003	BANNBERSCHIED	WESTERWALDKREIS	RHPF	472	5431
01 0 55 005	BANNESDORF AUF FEHNARN	OSTHOLSTEIN	SCHH	2 306	2448
03 2 54 006	BANTELN	HILDESHEIM	NDSA	1 712	3211
07 3 37 006	BARBELROTH	SUEDLICHE WEINSTRASSE	RHPF	538	6749
09 3 75 117	BARBING	REGENSBURG	BAY	3 376	8401
03 3 55 004	BARDOWICK, FLECKEN	LUENEBURG	NDSA	4 286	2123
03 2 51 004	BARENBURG, FLECKEN	DIEPHOLZ	NDSA	1 065	2839
03 3 55 005	BARENDORF	LUENEBURG	NDSA	919	2121
01 0 51 004	BARGENSTEDT	DITHMARSCHEN	SCHH	779	2223
01 0 62 005	BARGFELD-STEGEN	STORMARN	SCHH	2 375	2061
01 0 58 010	BARGSTALL	RENSBURG-ECKERNFUERDE	SCHH	139	2371
01 0 58 011	BARGSTEDT	RENSBURG-ECKERNFUERDE	SCHH	631	2371
03 3 59 005	BARGSTEDT	STADE	NDSA	1 300	2165
01 0 62 006	BARGTEHEIDE, STADT	STORMARN	SCHH	9 199	2072
01 0 54 010	BARGUM	NORDFRIESLAND	SCHH	593	2255
01 0 60 007	BARK	SEGEBERG	SCHH	737	2361
01 0 58 012	BARKELSBY	RENSBURG-ECKERNFUERDE	SCHH	1 409	2331

# B

## 3 GEMEINDEN IN ALPHABETISCHER ORDNUNG MIT SCHLUESSELNUMMER, WOHNBEVOELKERUNG UND POSTLEITZAHL AM 31.12.1978

SCHLUESSEL- NUMMER	GEMEINDE	KREIS	LAND	BEVOEL- KERUNG	POST- LEIT- ZAHL
01 0 51 005	BARKENHOLM	DITHMARSCHEN	SCHH	191	2241
01 0 51 006	BARLT	DITHMARSCHEN	SCHH	868	2221
01 0 57 002	BARMISSEN	PLOEN	SCHH	194	2309
01 0 56 002	BARNSTEDT, STADT	PINNEBERG	SCHH	8 435	2202
01 0 62 008	BARNITZ	STOPMARN	SCHH	644	2067
03 3 55 006	BARNSTEDT	LUENEBURG	NDSA	707	2121
03 2 51 005	BARNSTORF, FLECKEN	DIEPHOLZ	NDSA	5 288	2847
05 7 66 012	BARNTRUP, STADT	LIPPE	NW	8 691	4924
01 0 57 003	BARSBEK	PLOEN	SCHH	487	2306
01 0 62 009	BARSBUETTEL	STORMARN	SCHH	7 903	2000
03 2 53 001	BARSINGHAUSEN, STADT	HANNOVER	NDSA	32 681	3013
03 4 53 001	BARSSSEL	CLOPPENBURG	NDSA	8 392	2919
08 1 36 007	BARTHOLOMAE	OSTALBKREIS	BAWU	1 650	7071
03 3 55 007	BARUM	LUENEBURG	NDSA	1 020	2123
03 3 60 003	BARUM	UELZEN	NDSA	841	3119
03 2 51 006	BARVER	DIEPHOLZ	NDSA	1 262	2841
03 1 51 002	BARWEDEL	GIFFHORN	NDSA	792	3181
07 1 31 008	BARWEILER	AHRWEILER	RHPF	445	5489
07 2 33 002	BASBERG	DAUN	RHPF	60	5531
03 3 57 004	BASDAHL	ROTENBURG (WUEMME)	NDSA	1 292	2141
01 0 53 006	BASEDOW	HERZOGTUM LAUENBURG	SCHH	240	2059
07 1 37 202	BASSENHEIM	MAYEN-KOEBLENZ	RHPF	2 251	5401
03 2 51 007	BASSUM, STADT	DIEPHOLZ	NDSA	13 968	2830
09 6 73 116	BASTHEIM	RHOEN-GRABFELD	BAY	2 350	8741
01 0 53 007	EASTHORST	HERZOGTUM LAUENBURG	SCHH	329	2053
06 2 77 003	BATTENBERG (EDER), STADT	WALDECK-FRANKENBERG	HESS	5 065	3559
07 3 32 003	BATTENBERG (PFALZ)	BAD DUECKHEIM	RHPF	416	6719
07 3 40 202	BATTWEILER	PIRMASENS	RHPF	614	6661
09 5 75 113	BAUDENBACH, MARKT	NEUSTADT A.D. SAISCH-BAD WINDSHEIM	BAY	955	8531
07 1 31 009	BAULER	AHRWEILER	RHPF	72	5489
07 2 32 008	BAULER	BITBURG-PRUEM	RHPF	127	5529
07 1 34 005	BAUMHOLDER, STADT	PIRKENFELD	RHPF	4 017	6587
09 4 71 115	BAUNACH, STADT	BAMBERG	BAY	2 960	8601
06 2 74 002	BAUNATAL, STADT	KASSEL	HESS	20 983	3507
07 2 31 004	BAUSENDORF	BERNKASTEL-WITTLICH	RHPF	1 119	5561
07 2 32 009	BAUSTERT	BITBURG-PRUEM	RHPF	383	5521
03 4 54 002	BAWINKEL	EMSLAND	NDSA	1 598	4454
09 2 77 112	BAYERBACH	ROTTAL-INN	BAY	1 409	8399
09 2 74 119	BAYERBACH B. ERGOLDSBACH	LANDSHUT	BAY	1 306	8301
07 3 33 004	BAYERFELD-STECKWEILER	DONNERSBERGKREIS	RHPF	543	6761
09 2 76 115	BAYERISCH EISENSTEIN	REGEN	BAY	1 576	8371
09 1 72 115	BAYERISCH GMAIN	BERCHTESGADENER LAND	BAY	2 480	8232
09 1 80 113	BAYERSOJEN	GARMISCH-PARTENKIRCHEN	BAY	1 016	8111
09 4 62 000	BAYREUTH, STADT	KREISFREIE STADT	BAY	70 039	8580
09 1 82 112	BAYRISCHZELL	MIESBACH	BAY	1 609	8163
01 0 60 008	BEBENSEE	SEGEBERG	SCHH	569	2361
06 2 73 002	BEBRA, STADT	HERSFELD-ROTENBURG	HESS	15 465	6440
07 1 41 008	BECHELN	RHEIN-LAHN-KREIS	RHPF	592	5409

## 3 GEMEINDEN IN ALPHABETISCHER ORDNUNG MIT SCHLUESSELNUMMER, WOHNBEVOELKERUNG UND POSTLEITZAHL AM 31.12.1978

SCHLUESSEL- NUMMER	GEMEINDE	KREIS	LAND	BEVOEL- KERUNG	POST- LEIT- ZAHL
07 3 31 005	BECHENHEIM	ALZEY-WORMS	RHPF	392	6509
07 1 33 011	BECHERBACH	BAD KREUZNACH	RHPF	1 085	6761
07 1 33 010	BECHERBACH BEI KIRN	BAD KREUZNACH	RHPF	452	6571
07 3 40 203	BECHHOFEN	PIRMASENS	RHPF	1 961	6791
09 5 71 115	BECHHOFEN, MARKT	ANSBACH	BAY	5 232	8802
07 3 31 006	BECHTHEIM	ALZEY-WORMS	RHPF	1 676	6521
07 3 31 007	BECHTOLSHEIM	ALZEY-WORMS	RHPF	1 349	6509
03 3 59 006	BECKDORF	STADE	NDSA	1 568	2151
03 2 57 007	BECKEDORF	SCHAUMBURG	NDSA	1 672	3061
03 4 58 001	BECKELN	OLDENBURG (OLDENBURG)	NDSA	849	2831
10 0 42 111	BECKINGEN	MERZIG-WADERN	SAAR	14 978	6645
05 5 70 008	BECKUM, STADT	WARENDORF	NW	37 864	4720
05 1 54 004	BEDBURG-HAU	KLEVE	NW	13 627	4194
05 3 62 004	BEDBURG, STADT	ERFTKREIS	NW	18 448	5012
03 3 52 003	BEDERKESA, FLECKEN	CUXHAVEN	NDSA	4 010	2852
07 3 36 106	BEDESBAACH	KUSEL	RHPF	767	6799
03 3 51 003	BEEDENBOSTEL	CELLE	NDSA	836	3101
05 5 70 012	BEELEN	WARENDORF	NW	4 582	4413
06 1 81 001	BEERFELDEN, STADT	ODENWALDKREIS	HESS	6 772	6124
03 4 54 003	BEESTEN	EMSLAND	NDSA	1 447	4452
01 0 53 008	BEHLENDORF	HERZOGTUM LAUENBURG	SCHH	310	2411
01 0 54 011	BEHRENDORF	NORDFRIESLAND	SCHH	496	2251
01 0 57 004	BEHRENSDORF (OSTSEE)	PLOEN	SCHH	588	2322
01 0 61 007	BEIDENFLETH	STEINBURG	SCHH	778	2211
03 1 54 002	BEIERSTEDT	HELMSTEDT	NDSA	510	3339
07 2 32 010	BEILINGEN	BITBURG-PRUEM	RHPF	352	5522
09 1 76 114	BEILNGRIES, STADT	EICHSTAETT	BAY	6 473	8432
07 1 35 007	BEILSTEIN	COCHEN-ZELL	RHPF	166	5591
08 1 25 008	BEILSTEIN, STADT	HEILBRONN	BAWU	4 279	7141
08 4 25 014	BEIMERSTETTEN	ALB-DONAU-KREIS	BAWU	1 712	7901
07 3 38 002	BEINDERSHEIM	LUDWIGSHAFEN	RHPF	2 760	6711
07 2 33 003	BEINHAUSEN	DAUN	RHPF	79	5569
01 0 61 008	BEKDORF	STEINBURG	SCHH	108	2213
01 0 61 010	BEKMUENDE	STEINBURG	SCHH	215	2211
07 2 35 004	BEKOND	TRIER-SAARBURG	RHPF	632	5559
01 0 57 005	BELAU	PLOEN	SCHH	384	2355
01 0 58 013	BELDORF	RENDSBURG-ECKERNFOERDE	SCHH	324	2215
07 1 40 007	BELG	RHEIN-HUNS RUECK-KREIS	RHPF	153	5581
07 1 40 008	BELGWEILER	RHEIN-HUNS RUECK-KREIS	RHPF	219	6540
07 1 37 008	BELL	MAYEN-KOBLENZ	RHPF	1 367	5441
07 1 40 009	BELL (HUNS RUECK)	RHEIN-HUNS RUECK-KREIS	RHPF	1 247	5449
09 7 75 115	BELLENBERG	NEU-ULM	BAY	3 596	7919
07 3 34 001	BELLHEIM	GERMERSHEIM	RHPF	6 697	6729
07 1 43 207	BELLINGEN	WESTERWALDKREIS	RHPF	483	5439
03 4 59 008	BELM	OSNABRUECK	NDSA	10 257	4513
07 1 40 010	BELTHEIM	RHEIN-HUNS RUECK-KREIS	RHPF	1 741	5449
03 3 52 004	BELUM	CUXHAVEN	NDSA	1 025	2179
08 1 16 008	BEMPFLINGEN	ESSLINGEN	BAWU	3 059	7445

# B

3 GEMEINDEN IN ALPHABETISCHER ORDNUNG MIT SCHLUESSELNUMMER, WOHNBEVOELKERUNG UND POSTLEITZAHL AM 31.12.1978

SCHLUESSEL- NUMMER	GEMEINDE	KREIS	LAND	BEVOEL- KERUNG	POST- LEIT- ZAHL
03 3 53 003	BENDESTORF	HARBURG	NDSA	1 826	2106
04 0 57 006	BENDFELD	PLOEN	SCHH	240	2306
01 0 58 014	BENDORF	RENDSBURG-ECKERNFOERDE	SCHH	449	2211
07 1 37 203	BENDOPF, STADT	MAYEN-KOBLENZ	RHPF	15 850	5413
09 1 73 113	BENEDIKTBEUERN	BAD TOELZ-WOLFRATSHAUSEN	BAY	2 563	8174
07 2 31 005	BENGEL	BERNKASTEL-WITTLICH	RHPF	957	5561
07 3 33 005	BENNHAUSEN	DONNERSBERGKREIS	RHPF	107	6761
09 7 78 118	BENNINGEN	UNTERALLGAEU	BAY	1 793	8941
08 1 18 006	BENNINGEN AM NECKAR	LUDWIGSBURG	BAWU	4 428	7141
06 1 71 002	BENSHEIM, STADT	BERGSTRASSE	HESS	32 748	6140
03 4 56 001	BENTHEIM, STADT	GRAFSCHAFT BENTHEIM	NDSA	14 071	4444
07 1 40 011	BENZWEILER	RHEIN-HUNS RUECK-KREIS	RHPF	169	6542
09 3 75 118	BERATZHAUSEN, MARKT	REGENSBURG	BAY	4 974	8411
09 3 73 112	BERCHING, STADT	NEUMARKT I. D. OFF.	BAY	7 624	8434
09 1 72 116	BERCHTESGADEN, MARKT	BERCHTESGADENER LAND	BAY	8 345	8240
07 2 33 202	BEREBORN	DAUN	RHPF	115	5441
07 2 33 203	BERENBACH	DAUN	RHPF	173	5441
07 1 31 011	BERG	AHRWEILER	RHPF	1 061	5481
09 4 75 113	BERG	HOF	BAY	2 634	8671
08 4 36 013	BERG	RAVENSBURG	BAWU	3 347	7981
07 1 41 009	BERG	RHEIN-LAHN-KREIS	RHPF	159	5429
09 1 88 113	BERG	STARNBERG	BAY	6 505	8131
07 3 34 002	BERG (PFALZ)	GERMERSHEIM	RHPF	2 009	6729
09 3 73 113	BERG B. NEUMARKT I. D. OFF.	NEUMARKT I. D. OFF.	BAY	5 277	8431
09 1 85 116	BERG I. GAU	NEUBURG-SCHROBENHAUSEN	BAY	976	8899
08 4 36 014	BERGATREUTE	RAVENSBURG	BAWU	2 337	7961
03 4 59 009	BERGE	OSNABRUECK	NDSA	3 192	4576
07 1 34 006	BERGEN	BIRKENFELD	RHPF	416	6571
09 1 89 113	BERGEN	TRAUNSTEIN	BAY	3 546	8221
09 5 77 115	BERGEN	WEISSENBURG-GUNZENHAUSEN	BAY	1 031	8831
03 3 54 001	BERGEN (DUMME)	LUECHOW-DANNENBERG	NDSA	1 506	3134
03 3 51 004	BERGEN, STADT	CELLE	NDSA	12 169	3103
07 1 40 012	BERGENHAUSEN	RHEIN-HUNS RUECK-KREIS	RHPF	128	6540
01 0 59 005	BERGENHUSEN	SCHLESWIG-FLENSBURG	SCHH	691	2381
01 0 51 008	BERGEOEHRDEN	DITHMARSCHEN	SCHH	34	2246
03 1 51 003	BERGFELD	GIFHORN	NDSA	607	3181
08 3 17 009	BERGHAUPTEN	ORTENAU-KREIS	BAWU	2 137	7611
07 1 41 010	BERGHAUSEN	RHEIN-LAHN-KREIS	RHPF	215	5429
09 1 85 118	BERGHEIM	NEUBURG-SCHROBENHAUSEN	BAY	1 355	8859
05 3 62 008	BERGHEIM, STADT	ERFTKREIS	NW	51 940	5010
08 4 25 017	BERGHUELEN	ALB-DONAU-KREIS	BAWU	1 616	7901
05 3 78 004	BERGISCH GLADBACH, STADT	RHEINISCH-BERGISCHER KREIS	NW	100 592	5060
05 9 78 004	BERGKAMEN, STADT	UNNA	NW	46 833	4619
09 1 74 113	BERGKIRCHEN	DACHAU	BAY	5 032	8061
07 1 34 007	BERGLANGENBACH	BIRKENFELD	RHPF	524	6589
08 1 19 089	BERGLEN	REMS-MURR-KREIS	BAWU	4 855	7061
09 1 77 112	BERGLERN	ERDING	BAY	1 097	8059
07 2 31 006	BERGLICHT	BERNKASTEL-WITTLICH	RHPF	497	5509

## 3 GEMEINDEN IN ALPHABETISCHER ORDNUNG MIT SCHLUESSELNUMMER, WOHNBEVOELKERUNG UND POSTLEITZAHL AM 31.12.1978

SCHLUESSEL- NUMMER	GEMEINDE	KREIS	LAND	BEVOEL- KERUNG	POST- LEIT- ZAHL
05 3 74 004	BERGNEUSTADT, STADT	OBERBERGISCHER KREIS	NW	17 851	5275
09 6 78 115	BERGRHEINFELD	SCHWEINFURT	BAY	4 627	8722
09 6 79 117	BERGTHEIM	WUERZBURG	BAY	2 547	8702
07 2 31 007	BERGWEILER	BERNKASTEL-WITTLICH	RHPF	716	5561
01 0 58 015	BERINGSTEDT	RENSBURG-ECKERNFOERDE	SCHH	706	2211
06 2 78 001	BERKATAL	WERRA-MEISSNER-KREIS	HESS	1 995	3441
01 0 53 009	BERKENTHIN	HERZOGTUM LAUENBURG	SCHH	1 224	2419
08 4 26 019	BERKHEIM	BIBERACH	BAWU	1 817	7951
07 2 32 011	BERKOTH	BITBURG-PRUEM	RHPF	118	5528
11 0 00 000	BERLIN (WEST), STADT	BERLIN (WEST)	BLNW	1 909 706	1000
07 2 33 004	BERLINGEN	DAUN	RHPF	240	5531
08 4 35 005	BERMATINGEN	BODENSEEKREIS	BAWU	3 452	7775
07 1 37 011	BERMEL	MAYEN-KOBLENZ	RHPF	323	5441
07 3 31 009	BERMERSHEIM	ALZEY-WORMS	RHPF	238	6525
07 3 31 008	BERMERSHEIM VOR DER HOEHE	ALZEY-WORMS	RHPF	252	6509
08 3 37 013	BERNAU	WALDSHUT	BAWU	1 458	7821
09 1 87 118	BERNAU A. CHIEMSEE	ROSENHEIM	BAY	4 399	8214
09 1 90 114	BERNBEUREN	WEILHEIM-SCHONGAU	BAY	1 734	8921
07 2 33 005	BERNDORF	DAUN	RHPF	462	5531
07 1 41 011	BERNDROTH	RHEIN-LAHN-KREIS	RHPF	314	5429
03 4 61 001	BERNE	WESERMARSCH	NDSA	6 203	2876
09 3 73 114	BERNGAU	NEUMARKT I.D.OPF.	BAY	1 507	8431
09 3 75 119	BERNHARDSWALD	REGENSBURG	BAY	3 818	8411
07 2 31 008	BERNKASTEL-KUES, STADT	BERNKASTEL-WITTLICH	RHPF	6 822	5550
09 2 71 116	BERNRIED	DEGGENDORF	BAY	3 650	8351
09 1 90 115	BERNRIED	WEILHEIM-SCHONGAU	BAY	1 871	8131
08 4 25 019	BERNSTADT	ALB-DONAU-KREIS	BAWU	1 534	7901
07 1 32 201	BEROD B. HACHENBURG	ALTENKIRCHEN (WESTERWALD)	RHPF	626	5231
07 1 43 208	BEROD B. WALLMEROD	WESTERWALDKREIS	RHPF	416	5431
07 2 32 012	BERSCHIED	BITBURG-PRUEM	RHPF	79	5529
07 1 34 008	BERSCHWEILER BEI BAUMHOLDER	BIRKENFELD	RHPF	589	6589
07 1 34 009	BERSCHWEILER BEI KIRN	BIRKENFELD	RHPF	268	6571
03 4 59 010	BERSENBRUECK, STADT	OSNABRUECK	NDSA	5 173	4558
03 4 52 003	BERUMBUR	AURICH	NDSA	1 800	2984
07 1 43 209	BERZHANN	WESTERWALDKREIS	RHPF	448	5439
07 1 32 005	BERZHAUSEN	ALTENKIRCHEN (WESTERWALD)	RHPF	177	5232
07 2 35 005	BESCHIED	TRIER-SAARBURG	RHPF	338	5509
01 0 55 006	BESCHENDORF	OSTHOLSTEIN	SCHH	496	2432
01 0 61 011	BESDORF	STEINBURG	SCHH	269	2211
06 1 78 001	BESELICH	LIMBURG-WEILBURG	HESS	4 648	6251
01 0 53 010	BESENTHAL	HERZOGTUM LAUENBURG	SCHH	77	2411
08 1 18 007	BESIGHEIM, STADT	LUDWIGSBURG	BAWU	8 285	7122
09 6 71 112	BESSENBACH	ASCHAFFENBURG	BAY	4 535	8751
05 9 58 008	BESTWIG	HOCHSAUERLANDKREIS	NW	11 713	5780
03 2 54 007	BETHELM	HILDESHEIM	NDSA	1 126	3211
07 2 33 006	BETTELDORF	DAUN	RHPF	255	5531
07 1 41 012	BETTENDORF	RHEIN-LAHN-KREIS	RHPF	270	5428
07 2 31 009	BETTENFELD	BERNKASTEL-WITTLICH	RHPF	757	5561

## B

## 3 GEMEINDEN IN ALPHABETISCHER ORDNUNG MIT SCHLUESSELNUMMER, WOHNBEVOELKERUNG UND POSTLEITZAHL AM 31.12.1978

SCHLUESSEL- NUMMER	GEMEINDE	KREIS	LAND	BEVOEL- KERUNG	POST- LEIT- ZAHL
07 2 32 013	BETTINGEN	BITBURG-PRUEM	RHPF	1 102	5521
07 1 32 006	BETZDORF, STADT	ALTENKIRCHEN (WESTERWALD)	RHPF	10 350	5240
03 3 55 008	BETZENDORF	LUENEBURG	NDSA	837	2121
09 4 72 118	BETZENSTEIN, STADT	BAYREUTH	BAY	2 251	8571
08 4 26 020	BETZENWEILER	BIBERACH	BAWU	643	7941
09 7 80 114	BETZIGAU	OBERALLGAEU	BAY	2 119	8961
08 2 37 008	BETZWEILER-WAELDE	FREUDENSTADT	BAWU	1 315	7291
07 1 40 201	BEULICH	RHEIN-HUNSRUECK-KREIS	RHPF	453	5401
07 1 35 008	BEUREN	COCHEM-ZELL	RHPF	492	5591
08 1 16 011	BEUREN	ESSLINGEN	BAWU	3 222	7444
07 2 35 008	BEUREN (HOCHWALD)	TRIER-SAARBURG	RHPF	1 032	5509
08 4 37 005	BEURON	SIGMARINGEN	BAWU	1 186	7792
09 2 75 117	BEUTELSBACH	PASSAU	BAY	989	8359
01 0 56 003	BEVERN	PINNEBERG	SCHH	439	2201
03 2 55 002	BEVERN, FLECKEN	HOLZMINDEN	NDSA	4 800	3454
03 3 52 005	BEVERSTEDT, FLECKEN	CUXHAVEN	NDSA	3 381	2855
05 7 62 008	BEVERUNGEN, STADT	HOEXTER	NW	15 261	3472
10 0 45 111	BEXBACH, STADT	SAAR-PFALZ-KREIS	SAAR	19 581	6652
08 3 17 011	BIBERACH	ORTENAUKREIS	BAWU	2 699	7616
08 4 26 021	BIBERACH AN DER RISS, STADT	BIBERACH	BAWU	28 295	7950
09 7 72 121	BIBERBACH, MARKT	AUGSBURG	BAY	2 641	8901
09 7 74 119	BIBERTAL	GUENZBURG	BAY	3 739	8871
06 1 71 003	BIBLIS	BERGSTRASSE	HESS	8 011	6843
09 2 73 119	BIBURG	KELHEIM	BAY	872	8427
09 1 73 115	BICHL	BAD TOELZ-WOLFRATSHAUSEN	BAY	1 451	8171
06 1 72 003	BICKENBACH	DARMSTADT-DIEBURG	HESS	4 406	6101
07 1 40 014	BICKENBACH	RHEIN-HUNSRUECK-KREIS	RHPF	360	5449
07 2 32 014	BICKENDORF	BITBURG-PRUEM	RHPF	435	5521
09 7 77 118	BIDINGEN	OSTALLGAEU	BAY	1 359	8951
07 3 31 010	BIEBELNHEIM	ALZEY-WORMS	RHPF	534	6509
09 6 75 113	BIEBELRIED	KITZINGEN	BAY	1 028	8710
07 1 33 012	BIEBELSHEIM	BAD KREUZNACH	RHPF	504	6551
09 6 79 118	BIEBEREHREN	WUERZBURG	BAY	1 030	8701
06 1 79 002	BIEBERGEMUEND	MAIN-KINZIG-KREIS	HESS	6 876	6465
07 1 40 015	BIEBERN	RHEIN-HUNSRUECK-KREIS	RHPF	297	6541
06 1 77 003	BIEBERTAL	LAHN-DILL-KREIS	HESS	9 589	6301
06 1 73 001	BIEBESHEIM	GROSS-GERAU	HESS	5 777	6081
07 1 41 013	BIEBRICH	RHEIN-LAHN-KREIS	RHPF	335	5429
06 2 75 004	BIEDENKOPF, STADT	MARBURG-BIEDENKOPF	HESS	14 707	3560
08 3 16 003	BIEDERBACH	EMMENDINGEN	BAWU	1 481	7807
07 3 40 204	BIEDERSHAUSEN	PIRMASENS	RHPF	191	6791
07 3 33 006	BIEDESHEIM	DONNERSBERGKREIS	RHPF	528	6719
05 7 11 000	BIELEFELD, STADT	KREISFREIE STADT	NW	312 518	4800
03 3 60 004	BIENENBUETTEL	UELZEN	NDSA	5 192	3119
07 2 32 015	BIERSDORF	BITBURG-PRUEM	RHPF	465	5521
07 2 32 016	BIESDORF	BITBURG-PRUEM	RHPF	322	5529
09 7 77 112	BIESSENHOFEN	OSTALLGAEU	BAY	3 656	8954
08 2 16 005	BIETIGHEIM	RASTATT	BAWU	5 373	7555

## 3 GEMEINDEN IN ALPHABETISCHER ORDNUNG MIT SCHLUESSELNUMMER, WOHNBEVOELKERUNG UND POSTLEITZAHL AM 31.12.1978

SCHLUESSEL- NUMMER	GEMEINDE	KREIS	LAND	BEVOEL- KERUNG	POST- LEIT- ZAHL
08 1 18 079	BIETIGHEIM-BISSINGEN, STADT	LUDWIGSBURG	BAWU	33 573	7120
07 1 43 210	BILKHEIM	WESTERWALDKREIS	RHPF	336	5431
05 5 58 008	BILLERBECK, STADT	COESFELD	NW	9 423	4425
08 2 25 009	BILLIGHEIM	NECKAR-ODENWALD-KREIS	BAWU	5 265	6951
07 3 37 007	BILLIGHEIM-INGENHEIM	SUEDLICHE WEINSTRASSE	RHPF	3 606	6741
01 0 56 004	BILSEN	PINNEBERG	SCHH	616	2081
03 1 52 002	BILSHAUSEN	GOETTINGEN	NDSA	2 341	3411
01 0 60 009	BIMOEHLEN	SEGEBERG	SCHH	619	2357
08 2 25 010	BINAU	NECKAR-ODENWALD-KREIS	BAWU	1 284	6951
09 4 72 119	BINDLACH	BAYREUTH	BAY	4 958	8581
08 4 37 008	BINGEN	SIGMARINGEN	BAWU	2 440	7481
07 3 39 005	BINGEN, STADT	MAINZ-BINGEN	RHPF	24 015	6530
03 2 56 002	BINNEN	NIENBURG (WESER)	NDSA	956	3071
07 1 35 009	BINNINGEN	COCHEM-ZELL	RHPF	588	5441
07 2 31 010	BINSFELD	BERNKASTEL-WITTLICH	RHPF	1 092	5561
09 7 73 116	BINSWANGEN	DILLINGEN A.D.DONAU	BAY	1 031	8881
08 3 36 008	BINZEN	LOERRACH	BAWU	1 975	7851
03 4 59 011	BIPPEN	OSNABRUECK	NDSA	2 500	4576
08 1 17 009	BIRENBACH	GOEPPINGEN	BAWU	1 539	7321
07 2 33 007	BIRGEL	DAUN	RHPF	470	5534
09 3 71 116	BIRGLAND	AMBERG-SULZBACH	BAY	1 527	8451
07 1 32 008	BIRKEN-HONIGSSESSEN	ALTENKIRCHEN (WESTERWALD)	RHPF	2 273	5249
06 1 71 004	BIRKENAU	BERGSTRASSE	HESS	9 755	6943
07 1 32 007	BIRKENBEUL	ALTENKIRCHEN (WESTERWALD)	RHPF	415	5249
08 2 36 004	BIRKENFELD	ENZKREIS	BAWU	9 006	7534
09 6 77 119	BIRKENFELD	MAIN-SPESSART	BAY	1 785	8702
07 1 34 010	BIRKENFELD, STADT	BIRKENFELD	RHPF	5 779	6588
07 3 38 003	BIRKENHEIDE	LUDWIGSHAFEN	RHPF	2 307	6701
07 3 37 008	BIRKENHOEPDT	SUEDLICHE WEINSTRASSE	RHPF	539	6749
07 1 40 016	BIRKHEIM	RHEIN-HUNSRUECK-KREIS	RHPF	131	5449
07 3 37 009	BIRKWEILER	SUEDLICHE WEINSTRASSE	RHPF	649	6741
07 1 41 014	BIRLENBACH	RHEIN-LAHN-KREIS	RHPF	1 250	6251
07 1 32 009	BIRNBACH	ALTENKIPCHEN (WESTERWALD)	RHPF	471	5231
09 2 77 113	BIRNBACH	ROTTAL-INN	BAY	4 757	8345
07 2 33 204	BIRRESBORN	DAUN	RHPF	1 302	5531
06 1 79 003	BIRSTEIN	MAIN-KINZIG-KREIS	HESS	5 681	6484
07 2 32 017	BIRTLINGEN	BITBURG-PRUEM	RHPF	45	5520
09 4 71 117	BISCHBERG	BAMBERG	BAY	4 827	8602
09 6 77 120	BISCHBRUNN	MAIN-SPESSART	BAY	1 782	8771
07 3 33 007	BISCHHEIM	DONNERSBERGKREIS	RHPF	560	6719
06 1 77 004	BISCHOFFEN	LAHN-DILL-KREIS	HESS	3 062	6339
09 4 72 121	BISCHOFFSGRUEN	BAYREUTH	BAY	2 183	8583
06 1 73 002	BISCHOFFSHEIM	GROSS-GERAU	HESS	12 204	6094
09 6 73 117	BISCHOFFSHEIM A. D. RHOEN, STADT	RHOEN-GRABFELD	BAY	4 667	8743
09 2 76 116	BISCHOFFSMAIS	REGEN	BAY	2 726	8379
09 1 72 117	BISCHOFFSWIESEN	BERCHTESGADENER LAND	BAY	7 458	8242
08 2 16 006	BISCHWEIER	RASTATT	BAWU	2 801	7551
08 4 17 008	BISINGEN	ZOLLERNALBKREIS	BAWU	6 947	7457

## B

3 GEMEINDEN IN ALPHABETISCHER ORDNUNG MIT SCHLUESSELNUMMER, WOHNBEVOELKERUNG UND POSTLEITZAHL AM 31.12.1978

SCHLUESSEL- NUMMER	GEMEINDE	KREIS	LAND	BEVOEL- KERUNG	POST- LEIT- ZAHL
03 3 58 002	RISPINGEN	SOLTAU-FALLINGBOSTEL	NDSA	5 621	3045
01 0 58 016	BISSEE	RENSBURG-ECKERNFOERDE	SCHH	173	2351
03 4 59 012	BISSENDORF	OSNABRUECK	NDSA	12 194	4516
07 3 32 004	BISSERSHEIM	BAD DUERCKHEIM	RHPF	385	6719
08 1 16 012	BISSINGEN AN DER TECK	ESSLINGEN	BAWU	3 055	7311
09 7 73 117	BISSINGEN, PARKT	DILLINGEN A.D.DONAU	BAY	3 162	8851
01 0 58 017	BISTENSEE	RENSBURG-ECKERNFOERDE	SCHH	233	2331
07 3 33 008	BISTERSCHIED	DONNERSBERGKREIS	RHPF	267	6760
07 2 32 018	BITBURG, STADT	BITBURG-PRUEM	RHPF	10 833	5520
08 4 17 010	BITZ	ZOLLERNALEKREIS	BAWU	3 420	7474
07 1 32 010	PITZEN	ALTENKIRCHEN (WESTERWALD)	RHPF	756	5249
09 3 72 115	BLAIBACH	CHAM	BAY	1 660	8491
09 7 80 115	BLAICHACH	OBERALLGAEU	BAY	4 951	8976
09 6 71 113	BLANKENBACH	ASCHAFFENBURG	BAY	1 132	8752
05 3 66 008	BLANKENHEIM	EUSKIRCHEN	NW	7 345	5378
07 1 35 010	BLANKENRATH	COCHEM-ZELL	RHPF	858	5581
07 3 36 006	BLAUBACH	KUSEL	RHPF	493	6799
08 4 25 020	BLAUBEUREN, STADT	ALB-DONAU-KREIS	BAWU	11 589	7902
08 1 27 008	BLAUFELDEN	SCHWAEBISCH HALL	BAWU	4 514	7186
08 4 25 141	BLAUSTEIN	ALB-DONAU-KREIS	BAWU	13 697	7906
03 3 55 009	BLECKEDE, STADT	LUENEBURG	NDSA	7 615	2122
07 2 33 008	BLECKHAUSEN	DAUN	RHPF	346	5531
07 2 32 206	BLEIALF	BITBURG-PRUEM	RHPF	817	5541
01 0 57 007	BLEKENDORF	PLOEN	SCHH	1 774	2321
03 3 61 002	BLENDER	VERDEN	NDSA	2 203	2811
07 1 32 011	BLICKHAUSERHOEHE	ALTENKIRCHEN (WESTERWALD)	RHPF	650	5248
03 3 59 007	BLIFDERSDOFF	STADE	NDSA	1 125	2152
10 0 45 112	BLIESKASTEL, STADT	SAAR-PFALZ-KREIS	SAAR	22 479	6653
01 0 53 011	BLIESTORF	HERZOGTUM LAUENBURG	SCHH	578	2061
09 7 73 119	BLINDHEIM	DILLINGEN A.D.DONAU	BAY	1 642	8881
03 4 55 001	BLOMBERG	FRIESLAND	NDSA	1 240	2941
05 7 66 016	BLOMBERG, STADT	LIPPE	NW	14 578	4933
01 0 61 012	BLOMESCHE WILDNIS	STEINBURG	SCHH	637	2208
08 3 26 005	BLUMBERG, STADT	SCHWARZWALD-BAAR-KREIS	BAWU	10 119	7712
01 0 58 018	BLUMENTHAL	RENSBURG-ECKERNFOERDE	SCHH	606	2301
01 0 60 010	BLUNK	SEGEBERG	SCHH	374	2361
07 3 32 005	BOBENHEIM A. BERG	BAD DUERCKHEIM	RHPF	642	6719
07 3 38 004	BOBENHEIM-ROXHEIM	LUDWIGSHAFEN	RHPF	8 802	6712
07 3 40 001	BOBENTHAL	PIRMASENS	RHPF	374	6749
09 7 72 125	BOBINGEN, STADT	AUGSBURG	BAY	12 923	8903
05 5 54 008	BOCHOLT, STADT	BORKEN	NW	65 431	4290
05 9 11 000	BOCHUM, STADT	KREISFREIE STADT	NW	405 554	4630
07 1 33 013	BOCKENAU	BAD KREUZNACH	RHPF	1 129	6551
03 2 54 008	BOCKENEM, STADT	HILDESHEIM	NDSA	11 335	3205
07 3 32 006	BOCKENHEIM AN DER WEINSTRASSE	BAD DUERCKHEIM	RHPF	2 064	6719
03 4 51 003	BOCKHORN	AMMERLAND	NDSA	7 354	2935
09 1 77 113	BOCKHORN	ERDING	BAY	2 459	8059
03 4 54 004	BOCKHORST	EMSLAND	NDSA	812	2993



## 3 GEMEINDEN IN ALPHABETISCHER ORDNUNG MIT SCHLUESSELNUMMER, WOHNBEVOELKERUNG UND POSTLEITZAHL AM 31.12.1978

SCHLUESSEL- NUMMER	GEMEINDE	KREIS	LAND	BEVOEL- KERUNG	POST- LEIT- ZAHL
08 4 16 006	BODELSHAUSEN	TUEBINGEN	BAWU	4 333	7454
07 1 43 005	BODEN	WESTERWALDKREIS	RHPF	450	5431
07 2 33 205	BODENBACH	DAUN	RHPF	236	5489
03 1 55 002	BODENFELDE, FLECKEN	NORTHEIM	NDSA	4 168	3417
07 3 39 006	BODENHEIM	MAINZ-BINGEN	RHPF	5 179	6501
09 2 74 120	BODENKIRCHEN	LANDSHUT	BAY	4 039	8311
09 2 76 117	BODENMAIS, MARKT	REGEN	BAY	3 430	8373
03 1 52 003	BODENSEE	GOETTINGEN	NDSA	578	3429
03 3 60 005	BODENTEICH, FLECKEN	UELZEN	NDSA	4 193	3123
03 2 55 003	BODENWERDER, STADT	HOLZMINDEN	NDSA	6 080	3452
09 3 76 116	BODENWOEHR	SCHWANDORF	BAY	3 530	8465
08 3 35 098	BODMAN-LUDWIGSHAFEN	KONSTANZ	BAWU	3 141	7762
08 4 36 018	BODNEGG	RAVENSBURG	BAWU	2 509	7981
09 7 76 111	BODOLZ	LINDAU (BODENSEE)	BAY	2 089	8990
09 1 90 117	BOEBING	WEILHEIM-SCHONGAU	BAY	1 264	8121
07 3 37 011	BOEBINGEN	SUEDLICHE WEINSTRASSE	RHPF	489	6731
08 1 36 009	BOEBINGEN AN DER REMS	OSTALBKREIS	BAWU	3 326	7071
08 1 15 003	BOEBLINGEN, STADT	BOEBLINGEN	BAWU	40 627	7030
09 2 76 118	BOEBRACH	REGEN	BAY	1 512	8371
07 3 37 012	BOECHINGEN	SUEDLICHE WEINSTRASSE	RHPF	647	6741
01 0 59 006	BOEEL	SCHLESWIG-FLENSBURG	SCHH	670	2341
09 7 78 119	BOEHEM	UNTERALLGAEU	BAY	764	8941
07 3 38 005	BOEHL-IGGELHEIM	LUDWIGSHAFEN	RHPF	9 560	6737
03 3 58 003	BOEHME	SOLTAU-FALLINGBOSTEL	NDSA	983	3031
08 1 17 010	BOEHMENKIRCH	GOEPPINGEN	BAWU	4 516	7926
09 1 76 116	BOEHMFELD	EICHSTAETT	BAY	917	8079
01 0 58 019	BOEHNHUSEN	RENSBURG-ECKERNFOERDE	SCHH	330	2302
01 0 59 008	BOEKLUND	SCHLESWIG-FLENSBURG	SCHH	1 180	2381
08 3 36 010	BOELLEN	LOERRACH	BAWU	100	7869
07 3 37 013	BOELLENBORN	SUEDLICHE WEINSTRASSE	RHPF	207	6749
07 1 43 211	BOELSBERG	WESTERWALDKREIS	RHPF	277	5239
03 4 57 001	BOEN	LEER	NDSA	420	2955
01 0 57 008	BOENEBUETTEL	PLOEN	SCHH	1 359	2351
05 9 78 008	BOENEN	UNNA	NW	17 860	4703
08 1 18 010	BOENNIGHEIM, STADT	LUDWIGSBURG	BAWU	6 136	7124
01 0 56 005	BOENNINGSTEDT	PINNEBERG	SCHH	3 171	2081
07 1 34 011	BOERFINK	BIRKENFELD	RHPF	222	5509
03 4 54 005	BOERGER	EMSLAND	NDSA	1 860	2991
01 0 59 009	BOERM	SCHLESWIG-FLENSBURG	SCHH	704	2381
01 0 53 012	BOERNSEN	HERZOGTUM LAUENBURG	SCHH	3 107	2050
07 3 33 009	BOERRSTADT	DONNERSBERGKREIS	RHPF	862	6751
07 3 36 008	BOERSBORN	KUSEL	RHPF	447	6791
08 4 25 022	BOERSLINGEN	ALB-DONAU-KREIS	BAWU	150	7901
03 1 58 003	BOERSSUM	WOLFENBUETTEL	NDSA	2 274	3344
08 1 17 011	BOERTLINGEN	GOEPPINGEN	BAWU	1 495	7321
01 0 57 009	BOESDORF	PLOEN	SCHH	1 272	2321
03 4 53 002	BOESEL	CLOPPENBURG	NDSA	5 131	2909
08 3 25 009	BOESINGEN	ROTTWEIL	BAWU	2 492	7215

# B

## 3 GEMEINDEN IN ALPHABETISCHER ORDNUNG MIT SCHLUESSELNUMMER, WOHNBEVOELKERUNG UND POSTLEITZAHL AM 31.12.1978

SCHLUESSEL- NUMMER	GEMEINDE	KREIS	LAND	BEVOEL- KERUNG	POST- LEIT- ZAHL
03 3 57 005	BOETERSEN	ROTENBURG (WUEMME)	NDSA	823	2134
08 3 27 006	BOETTINGEN	TUTTLINGEN	BAWU	1 155	7205
08 3 15 013	BOETZINGEN	BREISGAU-HOCHSCHWARZWALD	BAWU	4 354	7805
01 0 59 105	BOEXLUND	SCHLESWIG-FLENSBURG	SCHH	90	2261
03 2 55 004	BOFFZEN	HOLZMINDEN	NDSA	3 111	3474
07 1 41 015	BOGEL	RHEIN-LAHN-KREIS	RHPF	659	5429
09 2 78 118	BOGEN, STADT	STRAUBING-BOGEN	BAY	8 913	8443
01 0 54 012	BOHMSTEDT	NORDFRIESLAND	SCHH	649	2251
03 4 59 013	BOHMTE	OSNABRUECK	NDSA	9 772	4508
03 3 55 010	BOITZE	LUENEBURG	NDSA	460	2121
03 3 52 006	BOKEL	CUXHAVEN	NDSA	2 183	2855
01 0 56 006	BOKEL	PINNEBERG	SCHH	442	2201
01 0 58 021	POKEL	RENSBURG-ECKERNFOERDE	SCHH	513	2371
01 0 61 013	BOKELREHM	STEINBURG	SCHH	97	2211
03 1 51 004	BOKENDORF	GIFHORN	NDSA	524	3171
01 0 56 008	BOKHOLT-HANREDDER	PINNEBERG	SCHH	1 042	2200
01 0 61 014	BOKHORST	STEINBURG	SCHH	148	2216
01 0 57 010	BOKSEE	PLOEN	SCHH	376	2302
07 3 33 010	BOLANDEN	DONNERSBERGKREIS	RHPF	1 643	6719
08 1 17 012	BOLL	GOEPPINGEN	BAWU	4 023	7325
07 1 34 012	BOLLENBACH	PIRKENFELD	RHPF	163	6581
07 2 32 019	BOLLENDORF	BITBURG-PRUEM	RHPF	1 473	5521
01 0 59 010	BOLLINGSTEDT	SCHLESWIG-FLENSBURG	SCHH	1 146	2381
08 3 15 014	BOLLSCHWEIL	BREISGAU-HOCHSCHWARZWALD	BAWU	1 867	7801
09 7 80 116	BOLSTERLANG	GBERALLGAEU	BAY	919	8981
03 3 58 004	BOMLITZ	SOLTAU-FALLINGBOSTEL	NDSA	7 945	3036
08 4 36 019	BOMS	RAVENSBURG	BAWU	424	7963
01 0 54 013	BONDELUM	NORDFRIESLAND	SCHH	188	2251
08 1 15 004	BONDORF	POEBLINGEN	BAWU	2 907	7031
07 1 38 005	BONEFELD	NEUWIED	RHPF	611	5455
07 2 35 010	BONERATH	TRIER-SAARBURG	RHPF	239	5501
07 2 33 206	BONGARD	DAUN	RHPF	220	5489
05 3 14 000	BONN, STADT	KREISFREIE STADT	NW	285 138	5300
08 3 37 022	BONNDORF IM SCHWARZWALD, STADT	WALDSHUT	BAWU	5 222	7823
09 7 72 126	BONSTETTEN	AUGSBURG	BAY	827	8901
07 1 33 014	BOOS	BAD KREUZNACH	RHPF	362	6551
07 1 37 014	BOOS	MAYEN-KOBLENZ	RHPF	552	5441
09 7 78 120	BOOS	UNTERALLGAEU	BAY	1 668	8941
01 0 60 011	BOOSTEDT	SEGEBERG	SCHH	4 402	2351
08 1 36 010	BOPFINGEN, STADT	OSTALBKREIS	BAWU	11 446	7085
07 1 40 501	BOPPARD, STADT	RHEIN-HUNSRUECK-KREIS	RHPF	17 831	5407
05 7 74 012	BORCHEN	PADERBORN	NW	9 714	4791
01 0 54 014	BORDELUM	NORDFRIESLAND	SCHH	1 733	2251
01 0 58 022	BORDESHOLM	RENSBURG-ECKERNFOERDE	SCHH	6 120	2352
01 0 59 011	BOREN	SCHLESWIG-FLENSBURG	SCHH	877	2347
01 0 58 023	BORGENDORF-SEEDORF	RENSBURG-ECKERNFOERDE	SCHH	334	2353
05 7 62 012	BORGENTREICH, STADT	HOEXTER	NW	8 944	3531
05 7 54 004	BORGHOLZHAUSEN, STADT	GUETERSLOH	NW	7 408	4807

## 3 GEMEINDEN IN ALPHABETISCHER ORDNUNG MIT SCHLUESSELNUMMER, WOHNBEVOELKERUNG UND POSTLEITZAHL AM 31.12.1978

SCHLUESSEL- NUMMER	GEMEINDE	KREIS	LAND	BEVOEL- KERUNG	POST- LEIT- ZAHL
01 0 58 024	BORGSTEDT	RENDSBURG-ECKERNFOERDE	SCHH	1 007	2371
01 0 54 015	BORGSUM	NORDFRIESLAND	SCHH	228	2271
01 0 59 012	BORGWEDEL	SCHLESWIG-FLENSBURG	SCHH	499	2381
06 2 76 001	BORKEN (HESSEN), STADT	SCHWALM-EDER-KREIS	HESS	14 134	3587
05 5 54 012	BORKEN, STADT	BORKEN	NW	31 520	4280
03 4 57 002	BORKUM, STADT	LEER	NDSA	8 070	2972
07 2 33 207	BORLER	DAUN	RHPF	108	5489
07 3 31 012	BORNHEIM	ALZEY-WORMS	RHPF	480	6509
05 3 82 012	BORNHEIM	RHEIN-SIEG-KREIS	NW	33 405	5303
07 3 37 014	BORNHEIM	SUEDLICHE WEINSTRASSE	RHPF	942	6741
01 0 60 012	BORNHOEVED	SEGEBERG	SCHH	2 590	2351
01 0 58 025	BORNHOLT	RENDSBURG-ECKERNFOERDE	SCHH	148	2211
07 1 41 016	BORNICH	RHEIN-LAHN-KREIS	RHPF	1 037	5421
07 1 43 212	BOROD	WESTERWALDKREIS	RHPF	381	5231
01 0 61 015	BORSFLETH	STEINBURG	SCHH	757	2209
03 2 51 008	BORSTEL	DIEPHOLZ	NDSA	1 329	2839
01 0 60 013	BORSTEL	SEGEBERG	SCHH	99	2351
01 0 56 009	BORSTEL-HOHENRADEN	PINNEBERG	SCHH	1 605	2081
01 0 53 013	BORSTORF	HERZOGTUM LAUENBURG	SCHH	247	2411
01 0 55 007	BOSAU	OSTHOLSTEIN	SCHH	3 037	2422
01 0 54 016	BOSBUELL	NORDFRIESLAND	SCHH	187	2260
07 3 36 009	BOSENBACH	KUSEL	RHPF	889	6791
03 3 57 006	BOTHEL	ROTENBURG (WUEMME)	NDSA	1 630	2135
01 0 57 011	BOTHKAMP	PLOEN	SCHH	304	2309
07 3 40 205	BOTTENBACH	PIRMASENS	RHPF	689	6661
05 5 12 000	BOTTROP, STADT	KREISFREIE STADT	NW	115 007	4250
01 0 58 026	BOVENAU	RENDSBURG-ECKERNFOERDE	SCHH	864	2371
03 1 52 004	BOVENDEN, FLECKEN	GOETTINGEN	NDSA	13 240	3406
07 2 33 010	BOXBERG	DAUN	RHPF	196	5569
08 1 28 014	BOXBERG, STADT	MAIN-TAUBER-KREIS	BAWU	6 069	6973
01 0 62 011	BRAAK	STORMARN	SCHH	591	2000
07 1 32 012	BRACHBACH	ALTENKIRCHEN (WESTERWALD)	RHPF	2 632	5241
07 1 35 011	BRACHTENDORF	COCHEM-ZELL	RHPF	243	5441
06 1 79 004	BRACHTTAL	MAIN-KINZIG-KREIS	HESS	4 625	6486
03 3 53 004	BRACKEL	HARBURG	NDSA	1 481	2094
08 1 25 013	BRACKENHEIM, STADT	HEILBRONN	BAWU	9 952	7129
01 0 54 017	BRADERUP	NORDFRIESLAND	SCHH	649	2264
08 3 26 006	BRAEUNLINGEN, STADT	SCHWARZWALD-BAAR-KREIS	BAWU	5 495	7715
03 4 61 002	BRAKE (UNTERWESER), STADT	WESERMARSCH	NDSA	17 739	2880
05 7 62 016	BRAKEL, STADT	HOEXTER	NW	15 745	3492
01 0 58 027	BRAMMER	RENDSBURG-ECKERNFOERDE	SCHH	324	2371
03 4 59 014	BRAMSCHE, STADT	OSNABRUECK	NDSA	23 706	4550
03 3 52 007	BRAMSTEDT	CUXHAVEN	NDSA	1 553	2851
01 0 54 018	BRAMSTEDTLUND	NORDFRIESLAND	SCHH	232	2265
09 3 77 113	BRAND	TIRSCHENREUTH	BAY	1 170	8591
01 0 56 010	BRANDE-HOERNERKIRCHEN	PINNEBERG	SCHH	934	2201
07 2 32 207	BRANDSCHEID	BITBURG-PRUEM	RHPF	345	5541
07 1 43 213	BRANDSCHEID	WESTERWALDKREIS	RHPF	376	5439

**B**

**3 GEMEINDEN IN ALPHABETISCHER ORDNUNG MIT SCHLUESSELNUMMER, WOHNBEVOELKERUNG UND POSTLEITZAHL AM 31.12.1978**

SCHLUESSEL- NUMMER	GEMEINDE	KREIS	LAND	BEVOEL- KERUNG	POST- LEIT- ZAHL
09 1 87 120	BRANNENBURG	ROSENHEIM	BAY	4 898	8204
07 1 41 017	BRAUBACH, STADT	RHEIN-LAHN-KREIS	RHPF	3 330	5423
07 2 31 012	BRAUNEBERG	BERNKASTEL-WITTLICH	RHPF	1 224	5551
06 1 77 005	BRAUNFELS, STADT	LAHN-DILL-KREIS	HESS	9 393	6333
03 1 53 501	BRAUNLAGE, GEMFR. GEBIET	GOSLAR	NDSA	4	3389
03 1 53 003	BRAUNLAGE, STADT	GOSLAR	NDSA	6 995	3389
08 1 27 009	BRAUNSBACH	SCHWAEBISCH HALL	BAWU	2 560	7176
03 1 01 000	BRAUNSCHWEIG, STADT	KREISFREIE STADT	NDSA	263 290	3300
07 1 40 018	BRAUNSHORN	RHEIN-HUNSRUECK-KREIS	RHPF	506	5448
07 1 33 015	BRAUNWEILER	BAD KREUZNACH	RHPF	523	6551
07 1 33 016	BRAUWEILER	BAD KREUZNACH	RHPF	110	6571
01 0 59 014	BREBEL	SCHLESWIG-FLENSBURG	SCHH	335	2347
06 1 78 002	BRECHEN	LIMBURG-WEILBURG	HESS	6 157	6259
07 2 32 020	BRECHT	BITBURG-PRUEM	RHPF	183	5521
05 9 54 004	BRECKERFELD, STADT	ENNEPE-RUHR-KREIS	NW	6 846	5805
03 4 54 006	BREDDENBERG	EMSLAND	NDSA	500	2993
03 3 57 007	BREDDORF	ROTENBURG (WUEMME)	NDSA	1 123	2149
01 0 58 028	BREDENBEK	RENSBURG-ECKERNFOERDE	SCHH	947	2371
01 0 54 019	BREDSTEDT, STADT	NORDFRIESLAND	SCHH	5 304	2257
06 2 75 005	BREIDENBACH	MARBURG-BIEDENKOPF	HESS	6 228	3565
01 0 58 029	BREIHOLZ	RENSBURG-ECKERNFOERDE	SCHH	1 160	2371
08 3 15 015	BREISACH AM RHEIN, STADT	BREISGAU-HOCHSCHWARZWALD	BAWU	9 149	7814
07 2 31 202	BREIT	BERNKASTEL-WITTLICH	RHPF	247	5509
09 6 74 118	BREITBRUNN	HASSBERGE	BAY	911	8601
09 1 87 121	BREITBRUNN A. CHIEMSEE	ROSENHEIM	BAY	1 322	8211
07 1 43 006	BREITENAU	WESTERWALDKREIS	RHPF	501	5419
07 3 36 010	BREITENBACH	KUSEL	RHPF	1 918	6791
06 2 73 003	BREITENBACH A.HERZBERG	HERSFELD-ROTENBURG	HESS	1 909	6431
09 2 75 118	BREITENBERG	PASSAU	BAY	1 928	8391
01 0 61 016	BREITENBERG	STEINBURG	SCHH	252	2211
09 7 78 121	BREITENBRUNN	UNTERALLGAEU	BAY	2 106	8949
09 3 73 115	BREITENBRUNN, MARKT	NEUMARKT I.D.OPF.	BAY	2 956	8431
01 0 61 017	BREITENBURG	STEINBURG	SCHH	1 664	2210
01 0 53 014	BREITENFELDE	HERZOGTUM LAUENBURG	SCHH	1 352	2413
09 4 71 119	BREITENGUESSBACH	BAMBERG	BAY	3 125	8601
07 1 33 017	BREITENHEIM	BAD KREUZNACH	RHPF	432	6551
07 1 34 013	BREITENTHAL	BIRKENFELD	RHPF	272	6581
09 7 74 117	BREITENTHAL	GUENZBURG	BAY	971	8909
08 4 25 024	BREITINGEN	ALB-DONAU-KREIS	BAWU	208	7901
08 3 15 016	BREITNAU	BREISGAU-HOCHSCHWARZWALD	BAWU	1 656	7821
06 1 77 006	BREITSCHIED	LAHN-DILL-KREIS	HESS	4 406	6349
07 3 39 007	BREITSCHIED	MAINZ-BINGEN	RHPF	154	6533
07 1 38 006	BREITSCHIED	NEUWIED	RHPF	1 511	5461
07 1 32 013	BREITSCHIEDT	ALTENKIRCHEN (WESTERWALD)	RHPF	706	5249
01 0 58 030	BREKENDORF	RENSBURG-ECKERNFOERDE	SCHH	697	2372
01 0 54 020	BREKLUM	NORDFRIESLAND	SCHH	1 550	2257
07 1 41 018	BREMBERG	RHEIN-LAHN-KREIS	RHPF	319	5409
04 0 11 000	BREMEN, STADT	KREISFREIE STADT	BRM	558 942	2800

## 3 GEMEINDEN IN ALPHABETISCHER ORDNUNG MIT SCHLUESSELNUMMER, WOHNBEVOELKERUNG UND POSTLEITZAHL AM 31.12.1978

SCHLUESSEL- NUMMER	GEMEINDE	KREIS	LAND	BEVOEL- KERUNG	POST- LEIT- ZAHL
04 0 12 000	BREMERHAVEN, STADT	KREISFREIE STADT	BRM	139 335	2850
03 3 57 008	BREMEROERDE, STADT	ROTENBURG (WUEMME)	NDSA	17 777	2140
07 1 35 012	BRENNM	COCHEM-ZELL	RHPF	970	5591
07 1 31 201	BRENK	AHRWEILER	RHPF	194	5471
09 3 75 120	BRENNBERG	REGENSBURG	BAY	1 526	8411
06 1 81 002	BRENSBACH	ODENWALDKREIS	HESS	4 308	6101
03 3 59 008	BREST	STADE	NDSA	799	2165
08 2 15 007	BRETTEN, STADT	KARLSRUHE	BAWU	22 250	7518
07 1 43 214	BRETTHAUSEN	WESTERWALDKREIS	RHPF	153	5439
07 1 33 018	BRETZENHEIM	BAD KREUZNACH	RHPF	2 101	6551
08 1 26 011	BRETFELD	HOHENLOHEKREIS	BAWU	7 942	7117
06 1 81 003	BREUBERG, STADT	ODENWALDKREIS	HESS	6 646	6127
06 2 74 003	BREUNA	KASSEL	HESS	3 611	3549
07 3 33 011	BREUNIGWEILER	DONNERSBERGKREIS	RHPF	291	6751
03 2 55 005	BREVOERDE	HOLZMINDEN	NDSA	819	3453
07 1 37 204	BREY	MAYEN-KOBLENZ	RHPF	1 158	5401
01 0 51 010	BRICKELN	DITHMARSCHEN	SCHH	152	2224
07 1 35 013	BRIEDEL	COCHEM-ZELL	RHPF	1 271	5581
07 1 35 014	BRIEDEN	COCHEM-ZELL	RHPF	126	5593
07 1 35 015	BRIEDERN	COCHEM-ZELL	RHPF	391	5591
03 3 55 011	BRIETLINGEN	LUENEBURG	NDSA	1 758	2121
08 3 26 075	BRIGACHTAL	SCHWARZWALD-BAAR-KREIS	BAWU	4 583	7734
05 9 58 012	BRILON, STADT	HOCHSAUERLANDKREIS	NW	24 474	5790
07 2 32 021	BRIMINGEN	BITBURG-PRUEM	RHPF	93	5521
01 0 58 031	BRINJAHE	RENDSBURG-ECKERNFOERDE	SCHH	136	2371
03 4 57 003	BRINKUM	LEER	NDSA	631	2951
03 3 57 009	BROCKEL	ROTENBURG (WUEMME)	NDSA	1 027	2135
07 2 33 011	BROCKSCHEID	DAUN	RHPF	213	5569
03 2 51 009	BROCKUM	DIEPHOLZ	NDSA	1 035	2841
07 1 37 205	BRODENBACH	MAYEN-KOBLENZ	RHPF	641	5401
01 0 58 032	BRODERSBY	RENDSBURG-ECKERNFOERDE	SCHH	641	2341
01 0 59 016	BRODERSBY	SCHLESWIG-FLENSBURG	SCHH	487	2381
01 0 57 012	BRODERSDORF	PLOEN	SCHH	305	2304
03 3 51 005	BROECKEL	CELLE	NDSA	1 207	3101
01 0 53 015	BROETHEN	HERZOGTUM LAUENBURG	SCHH	206	2059
07 1 35 016	BROHL	COCHEM-ZELL	RHPF	367	5441
07 1 31 014	BROHL-LUETZING	AHRWEILER	RHPF	2 618	5474
01 0 61 018	BROKDORF	STEINBURG	SCHH	782	2211
01 0 61 019	BROKSTEDT	STEINBURG	SCHH	1 494	2351
06 1 81 004	BROMBACHTAL	ODENWALDKREIS	HESS	3 040	6126
03 1 51 005	BROME	GIFHORN	NDSA	2 402	3121
06 2 77 004	BROMSKIRCHEN	WALDECK-FRANKENBERG	HESS	1 552	5789
07 2 31 013	BRUCH	BERNKASTEL-WITTLICH	RHPF	388	5561
07 1 32 014	BRUCHERTSEIFEN	ALTENKIRCHEN (WESTERWALD)	RHPF	515	5249
07 1 38 008	BRUCHHAUSEN	NEUWIED	RHPF	743	5461
03 2 51 010	BRUCHHAUSEN-VILSEN, FLECKEN	DIEPHOLZ	NDSA	4 663	2814
06 1 79 005	BRUCHKOBEL, STADT	MAIN-KINZIG-KREIS	HESS	17 736	6454
07 3 35 003	BRUCHMUEHLBACH-MIESAU	KAISERSLAUTERN	RHPF	6 755	6793

## B

3 GEMEINDEN IN ALPHABETISCHER ORDNUNG MIT SCHLUESSELNUMMER, WOHNBEVOELKERUNG UND POSTLEITZAHL AM 31.12.1978

SCHLUESSEL- NUMMER	GEMEINDE	KREIS	LAND	BEVOEL- KERUNG	POST- LEIT- ZAHL
08 2 15 009	BRUCHSAL, STADT	KARLSRUHE	BAWU	37 392	7520
07 1 34 014	BRUCHWEILER	BIRKENFELD	RHPF	547	6581
09 1 75 114	BRUCK	EBERSBERG	BAY	965	8019
09 3 76 117	BRUCK I. D. OPF., MARKT	SCHWANDORF	BAY	3 699	8461
09 5 71 122	BRUCKBERG	ANSBACH	BAY	1 265	8802
09 2 74 194	BRUCKBERG	LANDSHUT	BAY	3 377	8051
09 1 87 122	BRUCKMUEHL, MARKT	ROSENHEIM	BAY	11 029	8206
07 1 34 015	BRUECKEN	BIRKENFELD	RHPF	1 037	6589
07 3 36 011	BRUECKEN (PFALZ)	KUSEL	RHPF	2 401	6794
07 2 33 208	BRUECKTAL	DAUN	RHPF	67	5489
01 0 58 033	BRUEGGE	RENSBURG-ECKERNFOERDE	SCHH	905	2351
03 2 54 009	BRUEGGEN	HILDESHEIM	NDSA	1 046	3211
05 1 66 004	BRUEGGEN	VIERSEN	NW	12 270	4057
08 2 26 009	BRUEHL	RHEIN-NECKAR-KREIS	BAWU	12 666	6831
05 3 62 012	BRUEHL, STADT	ERFTKREIS	NW	43 552	5040
09 3 75 122	BRUNN	REGENSBURG	BAY	845	8411
09 1 85 123	BRUNNEN	NEUBURG-SCHROBENHAUSEN	BAY	1 353	8899
09 1 84 114	BRUNNTHAL	MUENCHEN	BAY	3 165	8011
01 0 62 088	BRUNSBEK	STORMARN	SCHH	1 082	2077
01 0 51 011	BRUNSBUETTEL, STADT	DITHMARSCHEN	SCHH	11 887	2212
01 0 53 016	BRUNSMARK	HERZOGTUM LAUENBURG	SCHH	97	2411
01 0 53 017	BRUNSTORF	HERZOGTUM LAUENBURG	SCHH	495	2051
07 1 33 201	BRUSCHIED	BAD KREUZNACH	RHPF	290	6570
07 1 35 017	BRUTTIG-FANKEL	COCHEN-ZELL	RHPF	1 094	5591
07 1 40 020	BUBACH	RHEIN-HUNS RUECK-KREIS	RHPF	270	5448
07 3 33 012	BUBENHEIM	DONNERSBERGKREIS	RHPF	325	6719
07 3 39 008	BUBENHEIM	MAINZ-BINGEN	RHPF	478	6501
09 5 72 119	BUBENREUTH	ERLANGEN-HOECHSTADT	BAY	4 194	8521
09 7 74 118	BUBESHEIM	GUENZBURG	BAY	1 109	8871
07 3 36 012	BUBORN	KUSEL	RHPF	115	6758
08 3 27 007	BUBSHEIM	TUTTlingen	BAWU	652	7201
07 1 40 021	BUCH	RHEIN-HUNS RUECK-KREIS	RHPF	829	5449
07 1 41 019	BUCH	RHEIN-LAHN-KREIS	RHPF	400	5429
09 1 77 114	BUCH A. BUCHRAIN	ERDING	BAY	1 013	8011
09 2 74 121	BUCH A. ERLBACH	LANDSHUT	BAY	2 004	8311
09 5 71 125	BUCH A. WALD	ANSBACH	BAY	785	8801
09 7 75 118	BUCH, MARKT	NEU-ULM	BAY	3 031	7919
09 1 83 114	BUCHBACH, MARKT	MUEHLDOEF A. INN	BAY	2 275	8251
09 6 75 114	BUCHBRUNN	KITZINGEN	BAY	813	8711
09 7 79 126	BUCHDOEF	DONAU-RIES	BAY	1 296	8851
08 2 25 014	BUCHEN (ODENWALD), STADT	NECKAR-ODENWALD-KREIS	BAWU	14 351	6967
08 3 15 020	BUCHENBACH	BREISGAU-HOCHSCHWARZWALD	BAWU	2 730	7801
09 7 80 117	BUCHENBERG, MARKT	OBERRALLGAEU	BAY	3 256	8961
07 2 32 208	BUCHET	BITBURG-PRUEM	RHPF	257	5541
08 3 27 008	BUCHHEIM	TUTTlingen	BAWU	535	7791
09 2 71 118	BUCHHOFEN	DEGGENDORF	BAY	909	8351
01 0 51 012	BUCHHOLZ	DITHMARSCHEN	SCHH	867	2224
01 0 53 018	BUCHHOLZ	HERZOGTUM LAUENBURG	SCHH	138	2419

## 3 GEMEINDEN IN ALPHABETISCHER ORDNUNG MIT SCHLUESSELNUMMER, WOHNBEVOELKERUNG UND POSTLEITZAHL AM 31.12.1978

SCHLUESSEL- NUMMER	GEMEINDE	KREIS	LAND	BEVOEL- KERUNG	POST- LEIT- ZAHL
03 2 57 008	BUCHHOLZ	SCHAUMBURG	NDSA	795	3061
03 3 58 005	BUCHHOLZ (ALLER)	SOLTAU-FALLINGBOSTEL	NDSA	1 361	3031
07 1 38 080	BUCHHOLZ (WESTERWALD)	NEUWIED	RHPF	2 827	5464
03 3 53 005	BUCHHOLZ IN DER NORDHEIDE, STADT	HARBURG	NDSA	27 646	2110
01 0 53 019	BUCHHORST	HERZOGTUM LAUENBURG	SCHH	189	2058
09 7 77 121	BUCHLOE, STADT	OSTALLGAEU	BAY	8 419	8938
09 5 72 120	BUCKENHOF	ERLANGEN-HOECHSTADT	BAY	2 928	8520
07 1 40 023	BUDENBACH	RHEIN-HUNSRUECK-KREIS	RHPF	154	6540
07 3 39 009	BUDENHEIM	MAINZ-BINGEN	RHPF	7 480	6501
07 1 35 018	BUECHEL	COCHEM-ZELL	RHPF	1 035	5591
07 3 34 003	BUECHELBERG	GERMERSHEIM	RHPF	903	6729
01 0 53 020	BUECHEN	HERZOGTUM LAUENBURG	SCHH	4 463	2059
09 5 76 117	BUECHENBACH	ROTH	BAY	3 780	8541
07 1 40 024	BUECHENBEUREN	RHEIN-HUNSRUECK-KREIS	RHPF	884	6541
09 2 75 119	BUECHLBERG	PASSAU	BAY	3 093	8391
03 2 57 009	BUECKEBURG, STADT	SCHAUMBURG	NDSA	20 708	3062
03 2 56 003	BUECKEN, FLECKEN	NIENBURG (WESER)	NDSA	2 063	2811
03 1 54 003	BUEDDENSTEDT	HELMSTEDT	NDSA	4 005	3333
01 0 58 034	BUEDELSDORF	RENSBURG-ECKERNFOERDE	SCHH	10 485	2370
07 2 32 209	RUEDESHEIM	BITBURG-PRUEM	RHPF	514	5541
06 1 85 002	BUEDINGEN, STADT	WETTERAUKREIS	HESS	16 853	6470
07 2 31 203	BUEDLICH	BERNKASTEL-WITTLICH	RHPF	194	5509
08 2 16 007	BUEHL, STADT	RASTATT	BAWU	21 762	7580
08 2 16 008	BUEHLERTAL	RASTATT	BAWU	7 781	7582
08 1 27 012	BUEHLERTANN	SCHWAEBISCH HALL	BAWU	2 124	7167
08 1 27 013	BUEHLERZELL	SCHWAEBISCH HALL	BAWU	1 704	7161
01 0 60 015	BUEHNSDORF	SEGEBERG	SCHH	236	2061
03 1 52 005	BUEHREN	GOETTINGEN	NDSA	553	3402
03 3 52 008	BUELKAU	CUXHAVEN	NDSA	1 148	2179
03 3 57 010	BUELSTEDT	ROTENBURG (WUEMME)	NDSA	677	2131
05 7 58 004	BUENDE, STADT	HERFORD	NW	39 764	4980
01 0 58 035	BUENSDORF	RENSBURG-ECKERNFOERDE	SCHH	350	2371
08 3 36 012	BUERCHAU	LOERRACH	BAWU	192	7861
07 1 32 015	BUERDENBACH	ALTENKIRCHEN (WESTERWALD)	RHPF	331	5451
05 7 74 016	BUEREN, STADT	PADERBORN	NW	17 443	4793
09 6 76 116	BUERGSTADT, MARKT	MILTENBERG	BAY	3 588	8761
06 1 71 005	BUERSTADT, STADT	BERGSTRASSE	HESS	14 385	6842
08 3 35 015	BUESINGEN AM HOCHRHEIN	KONSTANZ	BAWU	1 039	7701
01 0 51 013	BUESUM	DITHMARSCHEN	SCHH	5 896	2242
01 0 51 014	BUESUPER DEICHHAUSEN	DITHMARSCHEN	SCHH	369	2242
01 0 61 020	BUETTEL	STEINBURG	SCHH	351	2211
06 1 73 003	BUETTELBORN	GROSS-GERAU	HESS	10 123	6087
09 6 79 122	BUETTHARD, MARKT	WUERZBURG	BAY	1 305	8701
08 3 15 022	BUGGINGEN	BREISGAU-HOCHSCHWARZWALD	BAWU	2 920	7845
07 1 34 016	BUHLENBERG	BIRKENFELD	RHPF	440	6589
07 1 35 019	BULLAY	COCHEM-ZELL	RHPF	1 331	5584
01 0 56 011	BULLENKUHLEN	PINNEBERG	SCHH	288	2201
03 4 57 004	BUNDE, FLECKEN	LEER	NDSA	3 090	2955

**B**

3 GEMEINDEN IN ALPHABETISCHER ORDNUNG MIT SCHLUESSELNUMMER, WOHNBEVOELKERUNG UND POSTLEITZAHL AM 31.12.1978

SCHLUESSEL- NUMMER	GEMEINDE	KREIS	LAND	BEVOEL- KERUNG	POST- LEIT- ZAHL
07 1 34 017	BUNDENBACH	BIRKENFELD	RHPF	1 007	6571
03 4 57 005	BUNDERHEE	LEER	NDSA	706	2955
09 6 74 120	BUNDORF	HASSBERGE	BAY	1 152	8729
01 0 51 015	BUNSOH	DITHMARSCHEN	SCHH	672	2243
07 2 32 210	BURBACH	BITBURG-PRUEM	RHPF	566	5541
05 9 70 008	BURBACH	SIEGEN	NW	13 268	5909
07 2 32 022	BURG	BITBURG-PRUEM	RHPF	24	5521
01 0 51 016	BURG (DITHMARSCHEN)	DITHMARSCHEN	SCHH	3 981	2224
07 2 31 014	BURG (MOSEL)	BERNKASTEL-WITTLICH	RHPF	505	5581
01 0 55 008	BURG AUF FEHKNARN, STADT	OSTHOLSTEIN	SCHH	5 896	2448
09 7 74 121	BURGAU, STADT	GUENZBURG	BAY	7 770	8872
09 7 80 118	BURGERIC I. ALLGAEU	OBERALLGAEU	BAY	2 337	8971
09 5 75 115	BURGBERNHEIM, STADT	NEUSTADT A.D.AISCH-BAD WINDSHEIM	BAY	2 764	8801
07 1 31 202	BURGBROHL	AHRWEILER	RHPF	3 178	5475
03 1 58 004	BURGDORF	WOLFENBUETTEL	NDSA	2 274	3321
03 2 53 002	BURGDORF, STADT	HANNOVER	NDSA	27 756	3167
09 4 71 120	BURGEBRACH, MARKT	BAMBERG	BAY	4 865	8602
07 2 31 016	BURGEN	BERNKASTEL-WITTLICH	RHPF	567	5551
07 1 37 206	BURGEN	MAYEN-KOBLENZ	RHPF	734	5401
09 1 90 118	BURGGEN	WEILHEIM-SCHONGAU	BAY	1 225	8921
09 5 75 116	BURGHASLACH, MARKT	NEUSTADT A.D.AISCH-BAD WINDSHEIM	BAY	2 059	8602
06 2 72 001	BURGHAUEN	FULDA	HESS	5 692	6419
09 1 71 112	BURGHAUSEN, STADT	ALTOETTING	BAY	17 485	8263
09 1 85 125	BURGHEIM, MARKT	NEUBURG-SCHROBENHAUSEN	BAY	3 852	8859
09 1 71 113	BURGGIRCHEN A. D. ALZ	ALTOETTING	BAY	8 223	8261
09 4 78 116	BURGGUNSTADT, STADT	LICHTENFELS	BAY	6 785	8622
07 1 32 016	BURGLAHR	ALTENKIRCHEN (WESTERWALD)	RHPF	361	5231
09 6 73 186	BURGLAUER	RHOEN-GRABFELD	BAY	1 219	8731
09 3 76 119	BURGLENGENFELD, STADT	SCHWANDORF	BAY	10 194	8412
09 5 71 127	BURGOBERBACH	ANSBACH	BAY	2 349	8802
09 6 74 121	BURGPREPPACH, MARKT	HASSBERGE	BAY	1 555	8729
08 4 26 028	BURGRIEDEN	BIBERACH	BAWU	2 401	7959
09 5 77 120	BURGSALACH	WEISSENBURG-GUNZENHAUSEN	BAY	996	8831
07 1 41 020	BURGSCHWALBACH	RHEIN-LAHN-KREIS	RHPF	1 154	6251
09 6 77 122	BURGSINN, MARKT	MAIN-SPESSART	BAY	2 659	8784
07 1 33 019	BURGSPOHHEIM	BAD KREUZNACH	RHPF	200	6551
08 1 19 018	BURGSTETTEN	REMS-MURR-KREIS	BAWU	2 899	7151
09 5 74 117	BURGTANN	NUERNBERGER LAND	BAY	7 933	8501
06 2 77 005	BURGWALD	WALDECK-FRANKENBERG	HESS	4 602	3559
03 2 53 003	BURGWEDDEL	HANNOVER	NDSA	18 085	3006
09 4 71 122	BURGWINDHEIM, MARKT	BAMBERG	BAY	1 305	8602
09 5 71 128	BURK	ANSBACH	BAY	1 038	8802
09 6 72 117	BURKARDROTH, MARKT	BAD KISSINGEN	BAY	7 252	8731
08 4 17 013	BURLADINGEN, STADT	ZOLLERNALBKREIS	BAWU	11 975	7453
07 3 37 015	BURRWEILER	SUEDLICHE WEINSTRASSE	RHPF	824	6741
07 2 32 023	BURSCHEID	BITBURG-PRUEM	RHPF	10	5528
05 3 78 008	BURSCHEID, STADT	RHEINISCH-BERGISCHER KREIS	NW	15 567	5093
09 7 74 122	BURTENBACH, MARKT	GUENZBURG	BAY	2 945	8871



## 3 GEMEINDEN IN ALPHABETISCHER ORDNUNG MIT SCHLUESSELNUMMER, WOHNBEVOELKERUNG UND POSTLEITZAHN AM 31.12.1978

SCHLUESSEL- NUMMER	GEMEINDE	KREIS	LAND	BEVOEL- KERUNG	POST- LEIT- ZAHN
07 2 31 017	BURTSCHIED	BERNKASTEL-WITTLICH	RHPF	96	5509
03 3 59 009	BURWEG	STADE	NDSA	991	2167
01 0 59 018	BUSDORF	SCHLESWIG-FLENSBURG	SCHH	1 534	2381
06 1 77 007	BUSECK	LAHN-DILL-KREIS	HESS	10 516	6305
07 3 40 002	BUSENBERG	PIRMASENS	RHPF	1 297	6749
07 1 32 017	BUSENHAUSEN	ALTENKIRCHEN (WESTERWALD)	RHPF	319	5231
01 0 51 017	BUSENWURTH	DITHMARSCHEN	SCHH	289	2221
03 4 61 003	BUTJADINGEN	WESERMARSCH	NDSA	6 560	2893
09 4 71 123	BUTTENHEIM, MARKT	BAMBERG	BAY	2 686	8602
09 7 73 122	BUTTENWIESEN	DILLINGEN A.D.DONAU	BAY	4 560	8851
06 1 85 003	BUTZBACH, STADT	WETTERAUKREIS	HESS	20 956	6308
09 1 76 118	BUXHEIM	EICHSTAETT	BAY	2 217	8079
09 7 78 123	BUXHEIM	UNTERALLGAEU	BAY	2 797	8941
03 3 59 010	BUXTEHUDE, STADT	STADE	NDSA	30 909	2150
<b>C</b>					
07 1 43 007	CAAN	WESTERWALDKREIS	RHPF	436	5411
03 3 52 009	CADENBERGE	CUXHAVEN	NDSA	3 016	2175
09 5 73 114	CADOLZBURG, MARKT	FUERTH	BAY	7 452	8501
03 1 51 006	CALBERLAH	GIFHORN	NDSA	3 255	3171
06 2 74 004	CALDEN	KASSEL	HESS	6 534	3527
07 1 33 020	CALLBACH	BAD KREUZNACH	RHPF	464	6761
08 2 35 085	CALW, STADT	CALW	BAWU	22 558	7260
06 1 78 003	CAMBERG, STADT	LIMBURG-WEILBURG	HESS	11 322	6277
03 3 52 010	CAPPEL	CUXHAVEN	NDSA	689	2853
03 4 53 003	CAPPELN (OLDENBURG)	CLOPPENBURG	NDSA	4 292	4591
07 3 32 007	CARLSBERG	BAD DUERKHEIM	RHPF	2 734	6719
09 6 75 116	CASTELL	KITZINGEN	BAY	822	8711
05 5 62 004	CASTROP-RAUXEL, STADT	RECKLINGHAUSEN	NW	79 819	4620
03 3 51 006	CELLE, STADT	CELLE	NDSA	73 419	3100
09 3 72 116	CHAM, STADT	CHAM	BAY	16 584	8490
09 3 72 117	CHAMERAU	CHAM	BAY	2 162	8491
07 1 41 021	CHARLOTTENBERG	RHEIN-LAHN-KREIS	RHPF	165	5409
09 1 89 114	CHIEMING	TRAUNSTEIN	BAY	3 355	8224
09 1 87 123	CHIEMSEE	ROSENHEIM	BAY	626	8211
01 0 58 036	CHRISTIANSOLM	RENSBURG-ECKERNFOERDE	SCHH	215	2371
01 0 61 021	CHRISTINENTHAL	STEINBURG	SCHH	75	2211
07 3 40 003	CLAUSEN	PIRMASENS	RHPF	1 498	6781
03 1 53 004	CLAUSTHAL-ZELLERFELD, BERGSTADT	GOSLAR	NDSA	16 260	3392
08 1 25 017	CLEEBRONN	HEILBRONN	BAWU	1 996	7121
03 3 54 002	CLENZE	LUECHOW-DANNENBERG	NDSA	2 340	3132
03 4 53 004	CLOPPENBURG, STADT	CLOPPENBURG	NDSA	20 372	4590
09 4 63 000	COBURG, STADT	KREISFREIE STADT	BAY	46 156	8630
07 1 35 020	COCHEM, STADT	COCHEM-ZELL	RHPF	6 091	5590
06 2 75 006	COELBE	MARBURG-BIEDENKOPF	HESS	6 132	3553
05 5 58 012	COESFELD, STADT	COESFELD	NW	30 995	4420
09 6 76 117	COLLENBERG	MILTENBERG	BAY	2 259	6981
09 5 71 130	COLMBERG, MARKT	ANSBACH	BAY	1 423	8801

## 3 GEMEINDEN IN ALPHABETISCHER ORDNUNG MIT SCHLUESSELNUMMER, WOHNBEVOELKERUNG UND POSTLEITZAHL AM 31.12.1978

SCHLUESSEL- NUMMER	GEMEINDE	KREIS	LAND	BEVOEL- KERUNG	POST- LEIT- ZAHL
03 4 58 002	COLNRADE	OLDENBURG (OLDENBURG)	NDSA	760	2833
07 3 40 206	CONTWIG	PIRMASENS	RHPF	4 964	6662
03 2 52 004	COPPENBRUEGGE, FLECKEN	HAMELN-PYRMONT	NDSA	7 936	3256
03 2 55 006	COPPENGRAVE	HOLZMINDEN	NDSA	800	3221
06 2 73 004	CORNBERG	HERSFELD-ROTENBURG	HESS	1 851	6441
08 1 27 014	CRAILSHEIM, STADT	SCHWABISCH HALL	BAWU	24 635	7180
07 1 41 022	CRAMBERG	RHEIN-LAHN-KREIS	RHPF	479	6231
03 1 58 005	CRAMME	WOLFENBUETTEL	NDSA	871	3341
08 1 28 020	CREGLINGEN, STADT	MAIN-TAUBER-KREIS	BAWU	5 223	6993
03 1 58 006	CREMLINGEN	WOLFENBUETTEL	NDSA	11 175	3302
09 4 72 127	CREUSSEN, STADT	BAYREUTH	BAY	4 769	8581
07 3 36 013	CRONENBERG	KUSEL	RHPF	226	6759
03 3 52 011	CUXHAVEN, STADT	CUXHAVEN	NDSA	59 487	2190
<b>D</b>					
07 1 32 013	DAADEN	ALTENKIRCHEN (WESTERWALD)	RHPF	4 564	5244
09 1 74 115	DACHAU, STADT	DACHAU	BAY	33 810	8060
09 5 75 117	DACHSRACH, PARKT	NEUSTADT A.D. LAISCH-BAD WINDSHEIM	BAY	1 377	8531
08 3 37 027	DACHSBERG (SUEDSCHWARZWALD)	WALDSHUT	BAWU	1 214	7821
07 1 41 023	DACHSENHAUSEN	RHEIN-LAHN-KREIS	RHPF	891	5421
07 3 32 008	DACKENHEIM	BAD DUERKHEIM	RHPF	295	6719
07 2 32 211	DACKSCHEID	BITBURG-PRUEM	RHPF	180	5523
01 0 61 022	DAEGELING	STEINBURG	SCHH	799	2211
01 0 58 037	DAENISCHENHAGEN	RENSBURG-ECKERNFOERDE	SCHH	2 281	2301
01 0 58 038	DAETGEN	RENSBURG-ECKERNFOERDE	SCHH	404	2353
01 0 54 022	DAGEBUELL	NORDFRIESLAND	SCHH	1 120	2260
07 2 32 024	DAHLEM	BITBURG-PRUEM	RHPF	228	5521
05 3 66 012	DAHLEM	EUSKIRCHEN	NW	3 783	5377
03 3 55 012	DAHLEM	LUENEBURG	NDSA	866	2121
03 3 55 013	DAHLENBURG, FLECKEN	LUENEBURG	NDSA	3 123	2121
07 1 41 024	DAHLHEIM	RHEIN-LAHN-KREIS	RHPF	928	5421
03 1 58 007	DAHLUM	WOLFENBUETTEL	NDSA	816	3307
01 0 55 010	DAHME	OSTHOLSTEIN	SCHH	1 398	2435
01 0 53 021	DAHMKER	HERZOGTUM LAUENBURG	SCHH	77	2071
07 3 40 004	DAHN, STADT	PIRMASENS	RHPF	4 654	6783
07 2 32 212	DAHNNEN	BITBURG-PRUEM	RHPF	413	5529
08 4 35 010	DAISENDORF	BODENSEEKREIS	BAWU	1 140	7758
09 7 79 129	DAITING	DONAU-RIES	BAY	671	8855
07 1 33 021	DALBERG	BAD KREUZNACH	RHPF	272	6551
01 0 60 016	DALDORF	SEGEBERG	SCHH	616	2351
07 2 32 213	DALEIDEN	BITBURG-PRUEM	RHPF	706	5529
07 3 39 010	DALHEIM	MAINZ-BINGEN	RHPF	842	6501
01 0 53 022	DALLDORF	HERZOGTUM LAUENBURG	SCHH	228	2059
07 1 34 018	DAMBACH	BIRKENFELD	RHPF	126	6589
01 0 58 039	DAMENDORF	RENSBURG-ECKERNFOERDE	SCHH	317	2333
07 2 35 014	DAMFLOS	TRIER-SAARBURG	RHPF	665	5509
01 0 55 011	DANLOS	OSTHOLSTEIN	SCHH	553	2432
09 6 71 160	DAMMBACH	ASCHAFFENBURG	BAY	1 732	8751

## 3 GEMEINDEN IN ALPHABETISCHER ORDNUNG MIT SCHLUESSELNUMMER, WOHNBEVOELKERUNG UND POSTLEITZAHL AM 31.12.1978

SCHLUESSEL- NUMMER	GEMEINDE	KREIS	LAND	BEVOEL- KERUNG	POST- LEIT- ZAHL
03 4 60 002	DAMME	VECHTA	NDSA	12 591	2845
01 0 61 023	DAMMFLETH	STEINBURG	SCHH	434	2213
03 3 54 003	DAMNATZ	LUECHOW-DANNENBERG	NDSA	359	3139
01 0 58 040	DAMP	RENSBURG-ECKERNFOERDE	SCHH	1 282	2335
07 1 40 025	DAMSCHEID	RHEIN-HUNSRUECK-KREIS	RHPF	518	6531
01 0 60 017	DAMSDORF	SEGEBERG	SCHH	197	2361
07 1 31 015	DANKERATH	AHRWEILER	RHPF	104	5489
01 0 57 013	DANNAU	PLOEN	SCHH	434	2321
03 1 54 004	DANNDORF	HELMSTEDT	NDSA	1 721	3181
03 3 54 004	DANNENBERG (ELBE), STADT	LUECHOW-DANNENBERG	NDSA	7 936	3138
07 3 33 013	DANNENFELS	DONNERSBERGKREIS	RHPF	876	6761
01 0 59 019	DANNEWERK	SCHLESWIG-FLENSBURG	SCHH	992	2381
07 3 38 006	DANNSTADT-SCHAUERNHEIM	LUDWIGSHAFEN	RHPF	5 351	6701
06 1 11 000	DARMSTADT, STADT	KREISFREIE STADT	HESS	138 337	6100
07 2 33 014	DARSCHIED	DAUN	RHPF	530	5569
07 3 40 005	DARSTEIN	PIRMASENS	RHPF	194	6749
07 2 32 214	DASBURG	BITBURG-PRUEM	RHPF	315	5529
09 7 71 122	DASING	AICHACH-FRIEDBERG	BAY	3 698	8901
03 1 55 003	DASSEL, STADT	NORTHEIM	NDSA	12 567	3354
01 0 53 023	DASSENDORF	HERZOGTUM LAUENBURG	SCHH	2 324	2055
05 5 62 008	DATTELN, STADT	RECKLINGHAUSEN	NW	37 222	4354
07 1 38 009	DATTENBERG	NEUWIED	RHPF	1 196	5461
07 1 38 010	DATZEROTH	NEUWIED	RHPF	156	5451
07 1 33 022	DAUBACH	BAD KREUZNACH	RHPF	153	6551
07 1 43 008	DAUBACH	WESTERWALDKREIS	RHPF	307	5431
08 3 26 010	DAUCHINGEN	SCHWARZWALD-BAAR-KREIS	BAWU	2 504	7735
07 2 33 015	DAUN, STADT	DAUN	RHPF	6 570	5568
07 1 41 025	DAUSENAU	RHEIN-LAHN-KREIS	RHPF	1 458	5409
08 4 17 014	DAUTMERGEN	ZOLLERNALBKREIS	BAWU	339	7461
06 2 75 007	DAUTPHETAL	MARBURG-BIEDENKOPF	HESS	11 483	3563
07 2 32 025	DAUWELSHAUSEN	BITBURG-PRUEM	RHPF	100	5529
07 1 33 023	DAXWEILER	BAD KREUZNACH	RHPF	701	6534
08 1 15 010	DECKENPFRONN	BOEBLINGEN	BAWU	1 848	7261
03 1 51 007	DEDELSTORF	GIFHORN	NDSA	1 433	3122
07 1 31 016	DEDENBACH	AHRWEILER	RHPF	372	5481
03 2 55 007	DEENSEN	HOLZWINDEN	NDSA	1 687	3457
07 1 43 009	DEESEN	WESTERWALDKREIS	RHPF	489	5419
09 2 71 119	DEGGENDORF, STADT	DEGGENDORF	BAY	30 458	8360
08 4 35 067	DEGGENHAUSER TAL	BODENSEEKREIS	BAWU	3 033	7774
08 1 17 014	DEGGINGEN	GOEPPINGEN	BAWU	5 744	7345
07 3 32 009	DEIDESHEIM, STADT	BAD DUERKHEIM	RHPF	3 142	6705
08 3 27 009	DEILINGEN	TUTTLINGEN	BAWU	1 358	7209
07 3 36 014	DEIMBERG	KUSEL	RHPF	134	6758
09 3 73 119	DEINING	NEUMARKT I.D. OEFF.	BAY	3 311	8431
09 7 79 130	DEININGEN	DONAU-RIES	BAY	1 422	8861
03 3 59 011	DEINSTE	STADE	NDSA	1 577	2161
03 3 57 011	DEINSTEDT	ROTENBURG (WUEMME)	NDSA	636	2143
09 7 74 124	DEISENHAUSEN	GUENZBURG	BAY	1 206	8909

## D

## 3 GEMEINDEN IN ALPHABETISCHER ORDNUNG MIT SCHLUESSELNUMMER, WOHNBEVOELKERUNG UND POSTLEITZAHL AM 31.12.1978

SCHLUESSEL- NUMMER	GEMEINDE	KREIS	LAND	BEVOEL- KERUNG	POST- LEIT- ZAHL
08 3 25 072	DEISSLINGEN	ROTTWEIL	BAWU	4 892	7212
08 1 16 014	DEIZISAU	ESSLINGEN	BAWU	6 235	7301
05 7 74 020	DELBRUECK, STADT	PADERBORN	NW	20 603	4795
01 0 62 014	DELINGSDORF	STORMARN	SCHH	970	2071
07 3 40 207	DELLFELD	PIRMASENS	RHPF	1 236	6663
03 2 55 008	DELLIGSEN, FLECKEN	HOLZMINDEN	NDSA	9 565	3223
01 0 51 019	DELLSTEDT	DITHMARSCHEN	SCHH	741	2241
03 4 01 000	DELMEHORST, STADT	KREISFREIE STADT	NDSA	71 726	2870
01 0 51 020	DELVE	DITHMARSCHEN	SCHH	574	2241
07 2 33 016	DEMERATH	DAUN	RHPF	271	5569
09 1 76 120	DENKENDORF	EICHSTAETT	BAY	2 809	8071
08 1 16 015	DENKENDORF	ESSLINGEN	BAWU	9 416	7306
08 3 27 010	DENKINGEN	TUTTLINGEN	BAWU	1 838	7209
09 1 81 113	DENKLINGEN	LANDSBERG A. LECH	BAY	1 856	8911
03 1 58 008	DENKTE	WOLFENBUETTEL	NDSA	1 956	3341
07 3 36 015	DENNWEILER-FROHNBACH	KUSEL	RHPF	278	6799
07 2 33 209	DENSBORN	DAUN	RHPF	642	5531
09 5 71 132	DENTLEIN A. FORST, MARKT	ANSBACH	BAY	2 439	8801
08 3 16 009	DENZLINGEN	EMMENDINGEN	BAWU	9 707	7809
03 2 55 009	DERENTAL	HOLZMINDEN	NDSA	729	3471
07 1 31 017	DERNAU	AHRWEILER	RHPF	1 866	5481
07 1 38 011	DERNBACH	NEUWIED	RHPF	774	5419
07 3 37 017	DERNBACH	SUEDLICHE WEINSTRASSE	RHPF	470	6741
07 1 43 010	DERNBACH (WESTERWALD)	WESTERWALDKREIS	RHPF	2 950	5434
01 0 57 015	DERSAU	PLOEN	SCHH	701	2323
07 1 32 019	DERSCHEN	ALTENKIPCHEN (WESTERWALD)	RHPF	911	5241
03 4 54 007	DERSUM	EMSLAND	NDSA	1 254	2991
07 1 33 024	DESLOCH	BAD KREUZNACH	RHPF	450	6551
03 2 54 010	DESPETAL	HILDESHEIM	NDSA	1 506	3211
07 1 41 026	DESSIGHOFEN	RHEIN-LAHN-KREIS	RHPF	126	5429
03 4 57 006	DETERN	LEER	NDSA	2 087	2951
05 7 66 020	DETMOLD, STADT	LIPPE	NW	66 320	4930
09 6 75 117	DETTELBACH, STADT	KITZINGEN	BAY	6 207	8716
08 4 16 009	DETTENHAUSEN	TUEBINGEN	BAWU	4 528	7405
08 2 15 111	DETTENHEIM	KARLSRUHE	BAWU	5 613	7521
08 3 37 030	DETTIGHOFEN	WALDSHUT	BAWU	1 049	7891
08 4 15 014	DETTINGEN AN DER ERMS	REUTLINGEN	BAWU	7 732	7433
08 4 26 031	DETTINGEN AN DER ILLER	BIBERACH	BAWU	1 601	7951
08 1 16 016	DETTINGEN UNTER TECK	ESSLINGEN	BAWU	5 087	7311
03 1 58 009	DETTUM	WOLFENBUETTEL	NDSA	1 322	3305
07 2 35 015	DETZEM	TRIER-SAARBURG	RHPF	551	5559
07 2 33 017	DEUDESFELD	DAUN	RHPF	431	5531
09 3 75 127	DEUERLING	REGENSBURG	BAY	1 313	8411
07 2 31 018	DEUSELBACH	BERNKASTEL-WITTLICH	RHPF	282	5509
03 3 55 014	DEUTSCH EVERN	LUENEBURG	NDSA	2 587	2121
07 3 39 011	DEXHEIM	MAINZ-BINGEN	RHPF	831	6501
07 2 31 019	DHRONECKEN	BERNKASTEL-WITTLICH	RHPF	133	5509
07 1 40 027	DICHELBACH	RHEIN-HUNS RUECK-KREIS	RHPF	453	6542

## 3 GEMEINDEN IN ALPHABETISCHER ORDNUNG MIT SCHLUESSELNUMMER, WOHNBEVOELKERUNG UND POSTLEITZAHL AM 31.12.1978

SCHLUESSEL- NUMMER	GEMEINDE	KREIS	LAND	BEVOEL- KERUNG	POST- LEIT- ZAHL
03 2 51 011	DICKEL	DIEPHOLZ	NDSA	512	2841
07 1 32 020	DICKENDORF	ALTENKIRCHEN (WESTERWALD)	RHPF	254	5241
07 1 40 028	DICKENSCHIED	RHEIN-HUNSRUECK-KREIS	RHPF	604	6541
07 1 34 019	DICKESBACH	BIRKENFELD	RHPF	367	6581
09 5 71 134	DIEBACH	ANSBACH	BAY	865	8801
07 1 37 207	DIEBLICH	MAYEN-KOBLENZ	RHPF	1 934	5401
06 1 72 004	DIEBURG, STADT	DARMSTADT-DIEBURG	HESS	12 745	6110
09 7 72 130	DIEDORF	AUGSBURG	BAY	6 590	8901
07 2 31 020	DIEFENBACH	BERNKASTEL-WITTLICH	RHPF	32	5561
03 2 54 011	DIEKHOLZEN	HILDESHEIM	NDSA	6 919	3201
01 0 51 021	DIEKHUSEN-FAHRSTEDT	DITHMARSCHEN	SCHH	586	2222
08 2 26 010	DIELHEIM	RHEIN-NECKAR-KREIS	BAWU	7 142	6909
07 3 33 014	DIELKIRCHEN	DONNERSBERGKREIS	RHPF	572	6761
03 2 55 010	DIELMISSEN	HOLZMINDEN	NDSA	1 004	3451
06 2 77 006	DIEMELSEE	WALDECK-FRANKENBERG	HESS	4 985	3543
06 2 77 007	DIEMELSTADT, STADT	WALDECK-FRANKENBERG	HESS	5 729	3549
07 1 41 027	DIENETHAL	RHEIN-LAHN-KREIS	RHPF	283	5409
07 3 39 012	DIENHEIM	MAINZ-BINGEN	RHPF	1 354	6501
07 1 34 020	DIENSTWEILER	BIRKENFELD	RHPF	260	6588
03 2 56 004	DIEPENAU, FLECKEN	NIENBURG (WESER)	NDSA	3 818	3079
07 1 32 021	DIEPERZEN	ALTENKIRCHEN (WESTERWALD)	RHPF	134	5230
03 2 51 012	DIEPHOLZ, STADT	DIEPHOLZ	NDSA	14 478	2840
07 3 37 018	DIERBACH	SUEDLICHE WEINSTRASSE	RHPF	415	6749
07 1 38 012	DIERDORF, STADT	NEUWIED	RHPF	4 003	5419
07 2 31 021	DIERFELD	BERNKASTEL-WITTLICH	RHPF	8	5561
07 2 31 022	DIERSCHIED	BERNKASTEL-WITTLICH	RHPF	170	5558
09 5 75 118	DIESPECK	NEUSTADT A.D.AISCH-BAD WINDSHEIM	BAY	2 789	8531
09 1 81 114	DIESSEN A. AMMERSEE, MARKT	LANDSBERG A.LECH	BAY	7 353	8918
08 4 25 028	DIETENHEIM, STADT	ALB-DONAU-KREIS	BAWU	5 106	7905
09 5 71 135	DIETENHOFEN, MARKT	ANSBACH	BAY	3 831	8501
09 2 77 114	DIETERSBURG	ROTTAL-INN	BAY	2 713	8341
09 5 75 119	DIETERSHEIM	NEUSTADT A.D.AISCH-BAD WINDSHEIM	BAY	1 903	8531
09 3 76 122	DIETERSKIRCHEN	SCHWANDORF	BAY	904	8471
09 3 73 121	DIETFURT A. D. ALTMUEHL, STADT	NEUMARKT I.D.OPF.	BAY	5 070	8435
07 1 41 028	DIETHARDT	RHEIN-LAHN-KREIS	RHPF	165	5429
08 3 25 011	DIETINGEN	ROTTWEIL	BAWU	3 287	7216
09 7 80 119	DIETMANNSRIED, MARKT	OVERALLGAEU	BAY	5 575	8961
09 1 73 118	DIETRANZELL	BAD TOELZ-WOLFRATSHAUSEN	BAY	4 027	8157
07 3 40 208	DIETRICHINGEN	PIRMASENS	RHPF	356	6661
06 1 82 001	DIETZENBACH, STADT	OFFENBACH	HESS	24 040	6057
06 1 77 008	DIETZHOELZTAL	LAHN-DILL-KREIS	HESS	6 103	6344
07 1 41 029	DIEZ, STADT	RHEIN-LAHN-KREIS	RHPF	9 584	6252
07 1 40 029	DILL	RHEIN-HUNSRUECK-KREIS	RHPF	193	6543
06 1 77 009	DILLENBURG, STADT	LAHN-DILL-KREIS	HESS	23 756	6340
07 1 40 030	DILLENDORF	RHEIN-HUNSRUECK-KREIS	RHPF	397	6541
09 7 73 125	DILLINGEN A. D. DONAU, STADT	DILLINGEN A.D.DONAU	BAY	16 167	8880
10 0 44 111	DILLINGEN/SAAR, STADT	SAARLOUIS	SAAR	20 846	6638
07 3 40 006	DIMBACH	PIRMASENS	RHPF	170	6749

## D

## 3 GEMEINDEN IN ALPHABETISCHER ORDNUNG MIT SCHLUESSELNUMMER, WOHNBEVOELKERUNG UND POSTLEITZAHL AM 31.12.1978

SCHLUESSEL- NUMMER	GEMEINDE	KREIS	LAND	BEVOEL- KERUNG	POST- LEIT- ZAHL
07 2 32 216	DINGDORF	BITBURG-PRUEM	RHPF	106	5541
01 0 51 022	DINGEN	DITHMARSCHEN	SCHH	557	2226
09 2 79 112	DINGOLFING, STADT	DINGOLFING-LANDAU	BAY	13 636	8312
09 6 78 122	DINGOLSHAUSEN	SCHWEINFURT	BAY	1 081	8722
09 5 71 136	DINKELSBUEHL, STADT	ANSBACH	BAY	10 791	8804
09 7 72 131	DINKELSCHERBEN, MARKT	AUGSBURG	BAY	5 850	8901
03 4 60 003	DINKLAGE	VECHTA	NDSA	8 530	2843
05 1 70 008	DINSLAKEN, STADT	WESEL	NW	57 847	4220
07 3 31 014	DINTESHEIM	ALZEY-WORMS	RHPF	138	6509
06 2 72 002	DIPPERZ	FULDA	HESS	2 536	6411
09 7 78 127	DIRLEWANG, MARKT	UNTERALLGAEU	BAY	1 628	8949
07 3 32 010	DIRMSTEIN	BAD DUERKHEIM	RHPF	2 402	6711
08 1 35 010	DISCHINGEN	HEIDENHEIM	BAWU	4 177	7925
03 4 59 015	DISSEN AM TEUTOBURGER WALD, STADT	OSNABRUECK	NDSA	7 693	4503
07 1 37 019	DITSCHIED	MAYEN-KOBLENZ	RHPF	205	5441
09 6 78 123	DITTELBRUNN	SCHWEINFURT	BAY	6 292	8721
07 3 31 015	DITTELSHEIM-HESSLACH	ALZEY-WORMS	RHPF	1 726	6521
09 5 77 122	DITTENHEIM	WEISSENBURG-GUNZENHAUSEN	BAY	1 545	8821
07 3 36 016	DITTWEILER	KUSEL	RHPF	802	6791
08 1 18 011	DITZINGEN, STADT	LUDWIGSBURG	BAWU	22 285	7257
08 2 35 018	DOBEL	CALW	BAWU	1 526	7544
01 0 57 016	DOBERSDORF	PLOEN	SCHH	941	2301
07 2 32 026	DOCKENDORF	BITBURG-PRUEM	RHPF	177	5521
07 2 33 018	DOCKWEILER	DAUN	RHPF	487	5569
07 2 31 023	DODENBURG	BERNKASTEL-WITTLICH	RHPF	127	5560
09 4 75 120	DOEHLAU	HOF	BAY	2 999	8671
05 7 66 024	DOERENTRUP	LIPPE	NW	8 174	4926
09 4 73 120	DOERFLES-ESBACH	COBURG	BAY	3 065	8635
07 3 33 015	DOERNBACH	DONNERSBERGKREIS	RHPF	550	6761
07 1 41 030	DOERNBERG	RHEIN-LAHN-KREIS	RHPF	491	5409
01 0 57 017	DOERNICK	PLOEN	SCHH	250	2323
03 4 54 008	DOERPEN	EMSLAND	NDSA	2 350	2992
01 0 58 042	DOERPHOF	RENDSBURG-ECKERNFOERDE	SCHH	771	2341
01 0 51 023	DOERPLING	DITHMARSCHEN	SCHH	534	2241
01 0 59 020	DOERPSTEDT	SCHLESWIG-FLENSBURG	SCHH	528	2381
07 1 33 025	DOERRBACH	BAD KREUZNACH	RHPF	742	6531
07 3 37 019	DOERRENBACH	SUEDLICHE WEINSTRASSE	RHPF	1 003	6749
07 3 33 016	DOERRMOSCHEL	DONNERSBERGKREIS	RHPF	189	6761
07 1 41 031	DOERSCHIED	RHEIN-LAHN-KREIS	RHPF	339	5421
07 1 41 032	DOERSDORF	RHEIN-LAHN-KREIS	RHPF	303	5429
07 1 40 031	DOERTH	RHEIN-HUNSRUECK-KREIS	RHPF	392	5401
03 3 61 003	DOERVERDEN	VERDEN	NDSA	8 534	2817
08 1 26 020	DOERZBACH	HOHENLOHEKREIS	BAWU	1 968	7119
03 4 58 003	DOETLINGEN	OLDENBURG (OLDENBURG)	NDSA	4 533	2879
07 1 38 013	DOETTESFELD	NEUMIED	RHPF	632	5419
08 3 37 032	DOGERN	WALDSHUT	BAWU	1 999	7891
07 2 33 019	DOHM-LAMMERSDORF	DAUN	RHPF	186	5533
07 1 35 021	DOHR	COCHEM-ZELL	RHPF	516	5590

## 3 GEMEINDEN IN ALPHABETISCHER ORDNUNG MIT SCHLUESSELNUMMER, WOHNBEVOELKERUNG UND POSTLEITZAHL AM 31.12.1978

SCHLUESSEL- NUMMER	GEMEINDE	KREIS	LAND	BEVOEL- KERUNG	POST- LEIT- ZAHL
03 4 54 009	DOHREN	EMSLAND	NDSA	980	4471
03 3 53 006	DOHREN	HARBURG	NDSA	632	2117
07 3 39 013	DOLGESHEIM	MAINZ-BINGEN	RHPF	796	6501
03 4 57 007	DOLLART	LEER	NDSA	1 589	2951
03 3 59 012	DOLLERN	STADE	NDSA	1 337	2166
01 0 59 106	DOLLERUP	SCHLESWIG-FLENSBURG	SCHH	843	2391
09 1 76 121	DOLLNSTEIN, MARKT	EICHSTAETT	BAY	2 250	8831
01 0 59 021	DOLLROTFELD	SCHLESWIG-FLENSBURG	SCHH	243	2347
09 5 71 137	DOMBUEHL, MARKT	ANSBACH	BAY	1 126	8801
07 1 40 202	DOMMERSHAUSEN	RHEIN-HUNSRUECK-KREIS	RHPF	1 094	5449
08 3 26 012	DONAUESCHINGEN, STADT	SCHWARZWALD-BAAR-KREIS	BAWU	17 629	7710
09 3 75 130	DONAUSTAUF, MARKT	REGENSBURG	BAY	3 202	8405
09 7 79 131	DONAUWOERTH, STADT	DONAU-RIES	BAY	17 818	8850
09 6 78 124	DONNERSDORF	SCHWEINFURT	BAY	1 587	8729
07 3 40 007	DONSIEDERS	PIRMASENS	RHPF	1 108	6781
08 1 17 015	DONZDORF, STADT	GOEPPINGEN	BAWU	10 642	7322
09 1 77 115	DORFEN, STADT	ERDING	BAY	10 081	8250
09 6 76 118	DORFPROZELTEN	MILTENBERG	BAY	1 653	6981
05 1 62 004	DORMAGEN, STADT	NEUSS	NW	54 918	4047
08 4 17 015	DORMETTINGEN	ZOLLERNALBKREIS	BAWU	756	7461
09 4 74 119	DORMITZ	FORCHHEIM	BAY	1 209	8524
07 3 39 201	DORN-DUERKHEIM	MAINZ-BINGEN	RHPF	818	6521
06 1 78 004	DORNBURG	LIMBURG-WEILBURG	HESS	7 865	6255
08 3 25 012	DORNHAN, STADT	ROTTWEIL	BAWU	5 183	7242
07 1 41 033	DORNHOLZHAUSEN	RHEIN-LAHN-KREIS	RHPF	183	5429
08 4 25 031	DORNSTADT	ALB-DONAU-KREIS	BAWU	8 488	7901
08 2 37 019	DORNSTETTEN, STADT	FREUDENSTADT	BAWU	5 616	7295
03 4 52 004	DORNUM, FLECKEN	AURICH	NDSA	1 904	2988
03 4 52 005	DORNUMERSIEL	AURICH	NDSA	1 670	2988
07 1 31 018	DORSEL	AHRWEILER	RHPF	228	5489
07 1 33 026	DORSHEIM	BAD KREUZNACH	RHPF	334	6531
03 1 58 010	DORSTADT	WOLFENBUETTEL	NDSA	694	3341
05 5 62 012	DORSTEN, STADT	RECKLINGHAUSEN	NW	67 715	4270
05 9 13 000	DORTMUND, STADT	KREISFREIE STADT	NW	612 769	4600
03 3 52 012	DORUM	CUXHAVEN	NDSA	2 528	2853
08 2 26 012	DOSENHEIM	RHEIN-NECKAR-KREIS	BAWU	9 482	6901
08 4 17 016	DOTTERNHAUSEN	ZOLLERNALBKREIS	BAWU	1 163	7461
09 2 76 120	DRACHSELSRIED	REGEN	BAY	2 175	8371
08 1 17 016	DRACKENSTEIN	GOEPPINGEN	BAWU	341	7341
03 3 53 007	DRAGE	HARBURG	NDSA	2 355	2090
01 0 54 023	DRAGE	NORDFRIESLAND	SCHH	465	2251
01 0 61 024	DRAGE	STEINBURG	SCHH	262	2211
03 2 56 005	DRAKENBURG, FLECKEN	NIENBURG (WESER)	NDSA	1 582	3071
03 3 52 013	DRANGSTEDT	CUXHAVEN	NDSA	2 175	2852
03 1 52 006	DRANSFELD, STADT	GOETTINGEN	NDSA	3 565	3402
03 2 51 013	DREBBER	DIEPHOLZ	NDSA	2 872	2841
07 2 33 210	DREES	DAUN	RHPF	172	5489
01 0 60 018	DREGGERS	SEGEBERG	SCHH	52	2061

## D

## 3 GEMEINDEN IN ALPHABETISCHER ORDNUNG MIT SCHLUESSELNUMMER, WOHNBEVOELKERUNG UND POSTLEITZAHL AM 31.12.1978

SCHLUESSEL- NUMMER	GEMEINDE	KREIS	LAND	BEVOEL- KERUNG	POST- LEIT- ZAHL
06 1 82 002	DREIEICH, STADT	OFFENBACH	HESS	39 649	6072
07 1 43 215	DREIFELDEN	WESTERWALDKREIS	RHPF	240	5239
07 1 43 011	DREIKIRCHEN	WESTERWALDKREIS	RHPF	754	5431
07 2 31 024	DREIS	BERNKASTEL-WITTLICH	RHPF	1 276	5561
07 2 33 020	DREIS-BRUECK	DAUN	RHPF	787	5569
07 1 43 216	DREISBACH	WESTERWALDKREIS	RHPF	434	5439
07 3 33 017	DREISEN	DONNERSBERGKREIS	RHPF	771	6761
01 0 54 024	DRELSDORF	NORDFRIESLAND	SCHH	942	2251
05 5 70 016	DRENSTEINFURT, STADT	WARENDORF	NW	10 837	4406
03 2 51 014	DPENTWEDE	DIEPHOLZ	NDSA	1 150	2847
03 3 53 008	DRESTEDT	HARBURG	NDSA	615	2114
06 1 77 010	DRIEDORF	LAHN-DILL-KREIS	HESS	4 565	6349
03 3 52 014	DRIFTSETHE	CUXHAVEN	NDSA	478	2851
03 3 59 013	DROCHTERSEN	STADE	NDSA	10 218	2168
05 9 66 008	DROLSHAGEN, STADT	OLPE	NW	9 562	5962
07 1 33 027	DUCHROTH	BAD KREUZNACH	RHPF	618	6551
07 2 32 027	DUELDORF	BITBURG-PRUEM	RHPF	1 087	5521
07 3 38 007	DUDENHOFEN	LUDWIGSHAFEN	RHPF	4 924	6724
03 1 52 007	DUDERSTADT, STADT	GOETTINGEN	NDSA	22 885	3428
01 0 53 024	DUECHELSDORF	HERZOGTUM LAUENBURG	SCHH	140	2061
03 3 59 014	DUEDENBUETTEL	STADE	NDSA	735	2167
05 5 58 016	DUELMEN, STADT	COESFELD	NW	37 855	4408
07 1 31 501	DUEMPPELFELD	AHRWEILER	RHPF	671	5489
07 1 35 022	DUENFUS	COCHEM-ZELL	RHPF	262	5441
07 1 35 023	DUENGENHEIM	COCHEM-ZELL	RHPF	1 199	5441
03 4 58 004	DUENSEN	OLDENBURG (OLDENBURG)	NDSA	1 102	2833
08 3 27 011	DUERBHEIM	TUTTLINGEN	BAWU	1 261	7201
05 3 58 008	DUEREN, STADT	DUEREN	NW	86 327	5160
08 4 26 035	DUERMENTINGEN	BIBERACH	BAWU	2 228	7941
08 4 26 036	DUERNAU	BIBERACH	BAWU	351	7941
08 1 17 017	DUERNAU	GOEPPINGEN	BAWU	1 481	7321
07 1 38 014	DUERRHOLZ	NEUWIED	RHPF	913	5419
09 7 74 127	DUERRPLAURINGEN	GUENZBURG	BAY	1 989	8871
09 5 71 139	DUERRWANGEN, MARKT	ANSBACH	BAY	2 189	8801
05 1 11 000	DUESSELDORF, STADT	KREISFREIE STADT	NW	600 057	4000
09 3 75 131	DUGGENDORF	REGENSBURG	BAY	1 292	8411
03 2 55 011	DUINGEN, FLECKEN	HOLZMINDEN	NDSA	3 102	3225
05 1 12 000	DUISBURG, STADT	KREISFREIE STADT	NW	563 088	4100
08 3 25 014	DUNNINGEN	ROTTWEIL	BAWU	4 591	7213
01 0 54 025	DUNSUM	NORDFRIESLAND	SCHH	86	2271
03 4 55 002	DUNUM	FRIESLAND	NDSA	1 325	2943
07 3 36 017	DUNZWEILER	KUSEL	RHPF	985	6791
07 2 33 211	DUPPACH	DAUN	RHPF	285	5541
09 7 80 120	DURACH	OBERALLGAEU	BAY	5 076	8961
08 3 17 021	DURBACH	ORTENAU-KREIS	BAWU	3 534	7601
08 3 27 012	DURCHHAUSEN	TUTTLINGEN	BAWU	677	7201
08 1 36 015	DURLANGEN	OSTALBKREIS	BAWU	2 498	7071
08 2 16 009	DURMERSHEIM	RASTATT	BAWU	10 457	7552



## 3 GEMEINDEN IN ALPHABETISCHER ORDNUNG MIT SCHLUESSELNUMMER, WOHNBEVOELKERUNG UND POSTLEITZAHL AM 31.12.1978

SCHLUESSEL- NUMMER	GEMEINDE	KREIS	LAND	BEVOEL- KERUNG	POST- LEIT- ZAHL
08 4 16 011	DUSSLINGEN	TUEBINGEN	BAWU	4 371	7401
01 0 53 025	DUVENSEE	HERZOGTUM LAUENBURG	SCHH	385	2411
<b>E</b>					
09 6 74 129	EBELSBACH	HASSBERGE	BAY	3 485	8729
09 1 86 114	EBENHAUSEN	PFaffenHOFEN A.D.ILM	BAY	1 564	8076
09 4 78 120	EBENSFELD, MARKT	LICHTENFELS	BAY	5 189	8621
08 4 36 024	EBENWEILER	RAVENSBURG	BAWU	670	7961
08 2 26 013	EBERBACH, STADT	RHEIN-NECKAR-KREIS	BAWU	15 247	6930
08 1 18 012	EBERDINGEN	LUDWIGSBURG	BAWU	5 038	7147
09 1 90 120	EBERFING	WEILHEIM-SCHONGAU	BAY	845	8121
03 1 52 008	EBERGOETZEN	GOETTINGEN	NDSA	1 665	3401
08 4 26 038	EBERHARDZELL	BIBERACH	BAWU	3 062	7951
03 2 54 012	EBERHOLZEN	HILDESHEIM	NDSA	703	3221
09 3 71 118	EBERMANNSDORF	AMBERG-SULZBACH	BAY	1 652	8451
09 4 74 121	EBERMANNSTADT, STADT	FORCHHEIM	BAY	5 525	8553
09 6 74 130	EBERN, STADT	HASSBERGE	BAY	6 937	8603
07 1 43 012	EBERNHAHN	WESTERWALDKREIS	RHPF	1 318	5431
08 1 17 018	EBERSBACH AN DER FILS, STADT	GOEPFINGEN	BAWU	13 940	7333
08 4 36 093	EBERSBACH-MUSBACH	RAVENSBURG	BAWU	1 116	7961
09 1 75 115	EBERSBERG, STADT	EBERSBERG	BAY	7 944	8017
06 2 72 003	EBERSBURG	FULDA	HESS	3 711	6411
03 3 57 012	EBERSDORF	ROTENBURG (WUEHME)	NDSA	955	2141
09 4 73 121	EBERSDORF B. COBURG	COBURG	BAY	5 669	8624
09 7 74 129	EBERSHAUSEN	GUENZBURG	BAY	576	8909
08 1 25 021	EBERSTADT	HEILBRONN	BAWU	2 260	7101
07 1 41 034	EBERTSHAUSEN	RHEIN-LAHN-KREIS	RHPF	110	5429
07 3 32 012	EBERTSHEIM	BAD DUERKHEIM	RHPF	1 167	6719
08 2 35 020	EBHAUSEN	CALW	BAWU	3 308	7273
09 3 77 115	EBNATH	TIRSCHENREUTH	BAY	1 576	8591
09 4 71 128	EBRACH, MARKT	BAMBERG	BAY	2 098	8602
08 3 15 028	EBRINGEN	BREISGAU-HOCHSCHWARZWALD	BAWU	1 875	7801
06 2 75 008	EBSDORFERGRUND	MARBURG-BIEDENKOPF	HESS	7 844	3557
03 3 60 006	EBSTORF, FLECKEN	UELZEN	NDSA	4 601	3112
03 3 55 015	ECEM	LUENEBURG	NDSA	730	2127
09 1 78 120	ECHING	FREISING	BAY	8 438	8057
09 2 74 124	ECHING	LANDSHUT	BAY	1 770	8311
09 1 81 115	ECHING A. AMMERSEE	LANDSBERG A.LECH	BAY	1 206	8081
07 2 32 028	ECHTERNACHERBRUECK	BITBURG-PRUEM	RHPF	491	5521
07 2 32 029	ECHTERSCHAUSEN	BITBURG-PRUEM	RHPF	129	5521
06 1 85 004	ECHZELL	WETTERAUKREIS	HESS	5 199	6363
07 3 31 017	ECKELSHEIM	ALZEY-WORMS	RHPF	459	6551
07 1 33 028	ECKENROTH	BAD KREUZNACH	RHPF	201	6531
09 5 72 121	ECKENTAL, MARKT	ERLANGEN-HOECHSTADT	BAY	9 864	8501
01 0 58 043	ECKERNFOERDE, STADT	RENSBURG-ECKERNFOERDE	SCHH	23 064	2330
09 4 72 131	ECKERSDORF	BAYREUTH	BAY	4 500	8581
07 1 34 021	ECKERSWEILER	BIRKENFELD	RHPF	166	6589
07 2 31 025	ECKFELD	BERNKASTEL-WITTLICH	RHPF	372	5561

## E

## 3 GEMEINDEN IN ALPHABETISCHER ORDNUNG MIT SCHLUESSELNUMMER, WOHNBEVOELKERUNG UND POSTLEITZAHL AM 31.12.1978

SCHLUESSEL- NUMMER	GEMEINDE	KREIS	LAND	BEVOEL- KERUNG	POST- LEIT- ZAHL
01 0 61 025	ECKLAK	STEINBURG	SCHH	403	2211
07 1 33 029	ECKWEILER	BAD KREUZNACH	RHPF	207	6551
01 0 51 024	EDDELAK	DITHMARSCHEN	SCHH	1 292	2226
09 3 71 119	EDELSFELD	AMBERG-SULZBACH	BAY	1 496	8459
03 1 57 001	EDEMISSEN	PEINE	NDSA	10 020	3155
07 3 37 020	EDENKOBEN, STADT	SUEDLICHE WEINSTRASSE	RHPF	5 867	6732
09 7 79 136	EDERHEIM	DONAU-RIES	BAY	945	8861
06 2 76 002	EDERMUENDE	SCHWALM-EDER-KREIS	HESS	6 555	3501
06 2 77 008	EDERTAL	WALDECK-FRANKENBERG	HESS	6 228	3593
07 3 37 021	EDESHEIM	SUEDLICHE WEINSTRASSE	RHPF	2 222	6731
03 4 51 004	EDEWECHT	AMMERLAND	NDSA	13 259	2905
07 1 35 024	EDIGER-ELLER	COCHEM-ZELL	RHPF	1 428	5591
08 2 26 105	EDINGEN-NECKARHAUSEN	RHEIN-NECKAR-KREIS	BAWU	13 370	6803
09 4 74 122	EFFELTRICH	FORCHHEIM	BAY	1 680	8521
08 3 36 014	EFRINGEN-KIRCHEN	LOERRACH	BAWU	6 262	7859
06 1 82 003	EGELSBACH	OFFENBACH	HESS	8 453	6073
08 2 35 022	EGENHAUSEN	CALW	BAWU	1 516	7271
09 1 79 117	EGENHOFEN	FUERSTENFELDBRUCK	BAY	1 966	8081
08 3 27 013	EGESHEIM	TUTTLINGEN	BAWU	425	7201
03 3 53 009	EGESTORF	HARBURG	NDSA	2 086	2115
09 7 78 130	EGG A. D. GUENZ	UNTERALLGAEU	BAY	901	8941
01 0 59 107	EGGEBEK	SCHLESWIG-FLENSBURG	SCHH	1 737	2384
09 2 77 116	EGGENFELDEN, STADT	ROTTAL-INN	BAY	10 935	8330
08 2 15 102	EGGENSTEIN-LEOPOLDSHAFEN	KARLSRUHE	BAWU	12 435	7514
09 7 77 124	EGGENTHAL	OSTALLGAEU	BAY	1 080	8951
03 4 59 016	EGGERMUEHLEN	OSNABRUECK	NDSA	1 168	4554
08 3 37 124	EGGINGEN	WALDSHUT	BAWU	1 389	7891
09 2 77 117	EGGLHAM	ROTTAL-INN	BAY	2 169	8344
09 1 83 115	EGGLKOFEN	MUEHLDORF A-INN	BAY	978	8261
09 4 74 123	EGGOLSHEIM, MARKT	FORCHHEIM	BAY	4 925	8551
09 1 87 125	EGGSTAETT	ROSENHEIM	BAY	1 619	8201
01 0 51 026	EGGSTEDT	DITHMARSCHEN	SCHH	711	2221
09 2 75 120	EGING A. SEE, MARKT	PASSAU	BAY	2 975	8359
09 1 90 121	EGLFING	WEILHEIM-SCHONGAU	BAY	721	8111
09 1 73 120	EGLING	BAD TOELZ-WOLFRATSHAUSEN	BAY	3 738	8195
09 1 81 116	EGLING A. D. PAAR	LANDSBERG A-LECH	BAY	1 521	8901
09 4 74 124	EGLOFFSTEIN, MARKT	FORCHHEIM	BAY	1 837	8551
09 1 75 116	EGMATING	EBERSBERG	BAY	1 314	8011
09 1 76 122	EGWEIL	EICHSTAETT	BAY	862	8079
09 1 85 127	EHEKIRCHEN	NEUBURG-SCHROBENHAUSEN	BAY	2 913	8859
09 5 71 141	EHINGEN	ANSBACH	BAY	1 948	8821
09 7 72 134	EHINGEN	AUGSBURG	BAY	723	8851
08 4 25 033	EHINGEN (DONAU), STADT	ALB-DONAU-KREIS	BAWU	21 742	7930
09 7 79 138	EHINGEN A. RIES	DONAU-RIES	BAY	828	8861
07 2 32 030	EHLENZ	BITBURG-PRUEM	RHPF	429	5521
07 1 38 015	EHLSCHEID	NEUWIED	RHPF	949	5451
01 0 58 044	EHNDORF	RENDSBURG-ECKERNFOERDE	SCHH	384	2351
08 1 15 013	EHNINGEN	BOEBLINGEN	BAWU	6 989	7031

## 3 GEMEINDEN IN ALPHABETISCHER ORDNUNG MIT SCHLUESSELNUMMER, WOHNBEVOELKERUNG UND POSTLEITZAHL AM 31.12.1978

SCHLUESSEL- NUMMER	GEMEINDE	KREIS	LAND	BEVOEL- KERUNG	POST- LEIT- ZAHL
07 1 41 035	EHR	RHEIN-LAHN-KREIS	RHPF	73	5429
03 1 51 008	EHRA-LESSIEN	GIFHORN	NDSA	1 233	3181
06 2 72 004	EHRENBERG	FULDA	HESS	2 674	6414
03 2 51 015	EHRENBURG	DIEPHOLZ	NDSA	1 689	2831
08 3 15 131	EHRENKIRCHEN	BREISGAU-HOCHSCHWARZWALD	BAWU	5 398	7801
06 1 77 011	EHRINGSHAUSEN	LAHN-DILL-KREIS	HESS	8 737	6332
07 3 36 018	EHWEILER	KUSEL	RHPF	193	6799
09 6 79 124	EIBELSTADT, STADT	WUERZBURG	BAY	2 079	8701
07 3 31 018	EICH	ALZEY-WORMS	RHPF	2 497	6521
07 1 32 022	EICHELHARDT	ALTENKIRCHEN (WESTERWALD)	RHPF	398	5231
07 1 32 023	EICHEN	ALTENKIRCHEN (WESTERWALD)	RHPF	432	5232
09 1 79 118	EICHENAU	FUERSTENFELDBRUCK	BAY	8 738	8031
07 1 31 021	EICHENBACH	AHRWEILER	RHPF	57	5489
09 6 76 119	EICHENBUEHL	MILTENBERG	BAY	2 675	8761
09 2 79 113	EICHENDORF, MARKT	DINGOLFING-LANDAU	BAY	5 956	8383
06 2 72 005	FICHENZELL	FULDA	HESS	7 668	6405
09 1 76 123	EICHSTAETT, STADT	EICHSTAETT	BAY	14 100	8078
08 4 36 027	EICHSTEGEN	RAVENSBURG	BAWU	378	7963
08 3 15 030	EICHSTETTEN	BREISGAU-HOCHSCHWARZWALD	BAWU	2 388	7831
03 3 58 006	EICKELOH	SOLTAU-FALLINGBOSTEL	NDSA	732	3031
03 3 51 007	EICKLINGEN	CELLE	NDSA	2 106	3101
08 3 35 021	EIGELTINGEN	KONSTANZ	BAWU	2 741	7706
07 2 32 217	EILSCHEID	BITBURG-PRUEM	RHPF	49	5523
03 2 54 013	EIME, FLECKEN	HILDESHEIM	NDSA	2 912	3211
08 3 36 019	EIMELDINGEN	LOERRACH	BAWU	1 580	7859
03 2 55 012	EIMEN	HOLZMINDEN	NDSA	1 130	3456
03 3 60 007	EIMKE	UELZEN	NDSA	1 038	3111
07 3 39 015	EIMSHEIM	MAINZ-BINGEN	RHPF	432	6501
03 1 55 004	EINBECK, STADT	NORTHEIM	NDSA	29 089	3352
01 0 53 026	EINHAUS	HERZOGTUM LAUENBURG	SCHH	283	2419
06 1 71 006	EINHAUSEN	BERGSTRASSE	HESS	4 664	6141
07 1 37 023	EINIG	MAYEN-KOBLENZ	RHPF	128	5444
07 3 36 019	EINDELLEN	KUSEL	RHPF	539	6759
07 3 33 018	EINSELTHUM	DONNERSBERGKREIS	RHPF	517	6719
03 1 56 005	EISDORF	OSTERODE AM HARZ	NDSA	1 765	3363
09 1 87 126	EISELFING	ROSENHEIM	BAY	2 279	8091
07 2 32 218	EISENACH	BITBURG-PRUEM	RHPF	382	5501
08 3 15 031	EISENBACH (HOCHSCHWARZWALD)	BREISGAU-HOCHSCHWARZWALD	BAWU	2 124	7821
09 7 77 125	EISENBERG	OSTALLGAEU	BAY	725	8959
07 3 33 019	EISENBERG (PFALZ), STADT	DONNERSBERGKREIS	RHPF	7 738	6719
01 0 58 045	EISENDORF	RENSBURG-ECKERNFOERDE	SCHH	153	2353
09 6 79 167	EISENHEIM, MARKT	WUERZBURG	BAY	1 110	8711
07 2 31 026	EISENSCHMITT	BERNKASTEL-WITTLICH	RHPF	607	5561
07 1 41 036	EISIGHOFEN	RHEIN-LAHN-KREIS	RHPF	208	5429
08 2 36 011	EISINGEN	ENZKREIS	BAWU	3 660	7531
09 6 79 126	EISINGEN	WUERZBURG	BAY	2 394	8702
08 1 17 019	EISLINGEN/FILS, STADT	GOEPPINGEN	BAWU	18 218	7332
07 1 43 013	EITELBORN	WESTERWALDKREIS	RHPF	2 103	5411

## E

## 3 GEMEINDEN IN ALPHABETISCHER ORDNUNG MIT SCHLUESSELNUMMER, WOHNBEVOELKERUNG UND POSTLEITZAHL AM 31.12.1978

SCHLUESSEL- NUMMER	GEMEINDE	KREIS	LAND	BEVOEL- KERUNG	POST- LEIT- ZAHL
09 1 76 124	EITENSHEIM	EICHSTAETT	BAY	1 681	8071
06 2 72 006	EITERFELD	FULDA	HESS	7 074	6419
05 3 82 016	EITORF	RHEIN-SIEG-KREIS	NW	14 939	5208
09 1 77 116	EITTING	ERDING	BAY	1 562	8059
01 0 59 022	EKENIS	SCHLESWIG-FLENSBURG	SCHH	258	2341
03 1 58 011	ELBE	WOLFENBUETTEL	NDSA	1 836	3321
07 1 32 024	ELBEN	ALTENKIRCHEN (WESTERWALD)	RHPF	299	5241
08 3 36 020	ELDENSCHWAND	LOERRACH	BAWU	190	7861
07 1 43 217	ELBINGEN-MAEHREN	WESTERWALDKREIS	RHPF	396	5439
03 1 56 006	ELBINGERODE	OSTERODE AM HARZ	NDSA	437	3421
06 1 78 005	ELBTAL	LIMBURG-WEILBURG	HESS	2 046	6251
03 2 16 012	ELCHESHEIM-ILLINGEN	RASTATT	BAWU	2 618	7551
09 7 75 139	ELCHINGEN	NEU-ULM	BAY	8 323	7915
07 1 34 022	ELCHWEILER	BIRKENFELD	RHPF	79	6589
03 3 51 008	ELDINGEN	CELLE	NDSA	2 104	3101
09 6 72 121	ELFERSHAUSEN, MARKT	BAD KISSINGEN	BAY	2 814	8731
01 0 54 026	ELISABETH-SOPHIEN-KOOG	NORDFRIESLAND	SCHH	42	2251
07 1 32 025	ELKENROTH	ALTENKIRCHEN (WESTERWALD)	RHPF	1 552	5241
07 1 34 023	ELLENBERG	BIRKENFELD	RHPF	63	6588
08 1 36 018	ELLENBERG	OSTALBKREIS	BAWU	1 400	7091
07 1 43 015	ELLENHAUSEN	WESTERWALDKREIS	RHPF	225	5418
07 1 35 025	ELLENZ-POLTERS DORF	COCHEM-ZELL	RHPF	879	5591
01 0 60 019	ELLERAU	SEGEBERG	SCHH	4 178	2086
01 0 56 013	ELLERBEK	PINNEBERG	SCHH	4 064	2081
01 0 58 046	ELLERDORF	RENSBURG-ECKERNFUERDE	SCHH	314	2351
01 0 56 014	ELLERHOOP	PINNEBERG	SCHH	932	2201
07 1 40 035	ELLERN (HUNSRUECK)	RHEIN-HUNSRUECK-KREIS	RHPF	638	6541
07 3 32 013	ELLERSTADT	BAD DUERKHEIM	RHPF	1 841	6701
09 7 72 136	ELLGAU	AUGSBURG	BAY	801	8851
01 0 54 027	ELLHOEFT	NORDFRIESLAND	SCHH	144	2264
08 1 25 024	ELLHOFEN	HEILBRONN	BAWU	2 204	7101
09 5 77 125	ELLINGEN, STADT	WEISSENBURG-GUNZENHAUSEN	BAY	3 123	8836
01 0 59 023	ELLINGSTEDT	SCHLESWIG-FLENSBURG	SCHH	673	2381
07 2 33 021	ELLSCHIED	DAUN	RHPF	279	5569
08 1 36 019	ELLWANGEN (JAGST), STADT	OSTALBKREIS	BAWU	21 494	7090
07 1 34 024	ELLWEILER	BIRKENFELD	RHPF	258	6588
09 7 74 133	ELLZEE	GUENZBURG	BAY	1 082	8871
01 0 53 027	ELMENHORST	HERZOGTUM LAUENBURG	SCHH	906	2053
01 0 62 016	ELMENHORST	STORMARN	SCHH	1 813	2061
03 3 52 015	ELMLOHE	CUXHAVEN	NDSA	736	2852
01 0 56 015	ELMSHORN, STADT	PINNEBERG	SCHH	41 655	2200
07 3 32 014	ELMSTEIN	BAD DUERKHEIM	RHPF	2 916	6731
01 0 51 027	ELPERSBUETTEL	DITHMARSCHEN	SCHH	746	2221
05 3 62 016	ELSDORF	ERFTKREIS	NW	17 192	5013
03 3 57 013	ELSDORF	ROTENBURG (WUEEMME)	NDSA	1 632	2131
01 0 58 047	ELSDORF-WESTERMUEHLEN	RENSBURG-ECKERNFUERDE	SCHH	1 242	2371
09 6 76 121	ELSENFELD, MARKT	MILTENBERG	BAY	7 039	8751
03 4 61 004	ELSFLETH, STADT	WESERMARSCH	NDSA	8 640	2887

## 3 GEMEINDEN IN ALPHABETISCHER ORDNUNG MIT SCHLUESSELNUMMER, WOHNBEVOELKERUNG UND POSTLEITZAHL AM 31.12.1978

SCHLUESSEL- NUMMER	GEMEINDE	KREIS	LAND	BEVOEL- KERUNG	POST- LEIT- ZAHL
01 0 61 026	ELSKOP	STEINBURG	SCHH	163	2209
07 1 43 218	ELSOFF (WESTERWALD)	WESTERWALDKREIS	RHPF	870	5439
09 6 74 133	ELTMANN, STADT	HASSBERGE	BAY	4 985	8729
06 1 83 002	ELTVILLE AM RHEIN, STADT	RHEINGAU-TAUNUS-KREIS	HESS	15 397	6228
06 1 78 006	ELZ	LIMBURG-WEILBURG	HESS	6 864	6254
08 3 16 010	ELZACH, STADT	EMMENDINGEN	BAWU	6 208	7807
03 2 54 014	ELZE, STADT	HILDESHEIM	NDSA	9 443	3210
08 2 25 117	ELZTAL	NECKAR-ODENWALD-KREIS	BAWU	5 099	6957
07 3 36 021	ELZWEILER	KUSEL	RHPF	185	6799
03 3 55 016	EMBSEN	LUENEBURG	NDSA	1 882	2121
01 0 58 048	EMBUEHREN	RENDSBURG-ECKERNFOERDE	SCHH	246	2371
03 4 02 000	EMDEN, STADT	KREISFREIE STADT	NDSA	52 200	2970
08 4 25 035	EMERINGEN	ALB-DONAU-KREIS	BAWU	149	7941
08 4 25 036	EMERKINGEN	ALB-DONAU-KREIS	BAWU	592	7931
09 7 72 137	EMERSACKER	AUGSBURG	BAY	935	8901
01 0 58 049	EMKENDORF	RENDSBURG-ECKERNFOERDE	SCHH	1 312	2371
03 4 56 002	EMLICHHHEIM	GRAFSCHAFT BENTHEIM	NDSA	5 707	4459
07 2 32 031	EMMELBAUM	BITBURG-PRUEM	RHPF	81	5529
01 0 54 166	EMMELSBUELL-HORSBUELL	NORDFRIESLAND	SCHH	1 270	2261
07 1 40 036	EMMELSHAUSEN	RHEIN-HUNS RUECK-KREIS	RHPF	3 312	5401
08 3 16 011	EMMENDINGEN, STADT	EMMENDINGEN	BAWU	24 155	7830
03 3 60 008	EMMENDORF	UELZEN	NDSA	815	3111
05 1 54 008	EMMERICH, STADT	KLEVE	NW	29 456	4240
09 1 75 136	EMMERING	EBERSBERG	BAY	1 226	8091
09 1 79 119	EMMERING	FUERSTENFELDBRUCK	BAY	5 384	8080
03 2 52 005	EMMERTHAL	HAMELN-PYRMONT	NDSA	10 870	3254
09 1 71 114	EMMERTING	ALTOETTING	BAY	2 418	8261
07 1 32 026	EMMERZHAUSEN	ALTENKIRCHEN (WESTERWALD)	RHPF	739	5241
08 3 27 057	EMMINGEN-LIPTINGEN	TUTTLINGEN	BAWU	3 172	7201
08 2 37 024	EMPFINGEN	FREUDENSTADT	BAWU	2 595	7246
03 4 54 010	EMSBUEREN	EMSLAND	NDSA	6 848	4448
05 5 66 008	EMSDETTEN, STADT	STEINFURT	NW	30 884	4407
09 5 75 121	EMSKIRCHEN, MARKT	NEUSTADT A.D.-AISCH-BAD WINDSHEIM	BAY	4 718	8535
06 2 74 005	EMSTAL	KASSEL	HESS	5 892	3501
03 4 53 005	EMSTEK	CLOPPENBURG	NDSA	7 281	4593
03 3 61 004	EMTINGHAUSEN	VERDEN	NDSA	1 299	2819
09 4 72 133	EMTMANNSBERG	BAYREUTH	BAY	921	8581
08 3 16 012	ENDINGEN, STADT	EMMENDINGEN	BAWU	6 497	7833
07 1 41 037	ENDLICHHOFEN	RHEIN-LAHN-KREIS	RHPF	145	5429
09 1 87 128	ENDORF I. OB, MARKT	ROSENHEIM	BAY	4 804	8207
03 4 56 003	ENGDEN	GRAFSCHAFT BENTHEIM	NDSA	437	4443
01 0 54 167	ENGE-SANDE	NORDFRIESLAND	SCHH	995	2262
01 0 61 027	ENGELBRECHTSCHHE WILDNIS	STEINBURG	SCHH	734	2208
07 1 31 203	ENGELN	AHRWEILER	RHPF	117	5446
03 2 51 016	ENGELN	DIEPHOLZ	NDSA	1 184	2814
09 1 89 115	ENGELSBERG	TRAUNSTEIN	BAY	1 396	8261
08 2 36 013	ENGELSBRAND	ENZKREIS	BAWU	3 816	7543
03 3 59 015	ENGELSCHOFF	STADE	NDSA	731	2161

## E

## 3 GEMEINDEN IN ALPHABETISCHER ORDNUNG MIT SCHLUESSELNUMMER, WOHNBEVOELKERUNG UND POSTLEITZAHL AM 31.12.1978

SCHLUESSEL- NUMMER	GEMEINDE	KREIS	LAND	BEVOEL- KERUNG	POST- LEIT- ZAHL
05 3 74 008	ENGELSKIRCHEN	OBERBERGISCHER KREIS	NW	17 616	5250
07 3 39 016	ENGELSTADT	MAINZ-BINGEN	RHPF	518	6501
09 5 74 120	ENGELTHAL	NUERNBERGER LAND	BAY	1 206	8561
08 3 35 022	ENGEN, STADT	KONSTANZ	BAWU	8 518	7707
05 7 58 008	ENGER, STADT	HERFORD	NW	15 987	4904
08 4 15 089	ENGSTINGEN	REUTLINGEN	BAWU	4 554	7411
08 4 15 019	ENINGEN UNTER ACHALM	REUTLINGEN	BAWU	9 144	7412
07 3 35 004	ENKFNPAACH-ALSENBORN	KAISERSLAUTERN	RHPF	7 113	6753
07 2 31 029	ENKIRCH	BERNKASTEL-WITTLICH	RHPF	1 804	5585
05 9 54 008	ENNEPETAL, STADT	ENNEPE-RUHR-KREIS	NW	36 110	5828
05 5 70 020	ENNIGERLOH, STADT	WARENDORF	NW	19 315	4722
07 2 35 019	ENSCH	TRIER-SAAREURG	RHPF	467	5559
09 3 71 120	ENSDORF	AMBERG-SULZBACH	BAY	1 886	8451
05 9 74 012	ENSE	SOEST	NW	8 955	4763
07 3 31 019	ENSHEIM	ALZEY-WORMS	RHPF	390	6508
07 1 43 219	ENSPHEL	WESTERWALDKREIS	RHPF	249	5239
07 2 32 032	ENZEN	BITBURG-PRUEM	RHPF	47	5521
08 2 35 025	ENZKLOESTERLE	CALW	BAWU	1 285	7546
01 0 51 028	EPENWOEHRDEN	DITHMARSCHEN	SCHH	608	2223
08 2 26 017	EPFENBACH	RHEIN-NECKAR-KREIS	BAWU	2 069	6921
08 3 25 015	EPFENDORF	ROTTWEIL	BAWU	3 059	7239
10 0 43 111	EPPELBOERN	NEUNKIRCHEN	SAAR	17 988	6613
08 2 26 018	EPPELHEIM	RHEIN-NECKAR-KREIS	BAWU	12 662	6901
07 3 31 020	EPPELSHEIM	ALZEY-WORMS	RHPF	870	6509
07 1 35 026	EPPENBERG	COCHEM-ZELL	RHPF	211	5443
07 3 40 008	EPPENBRUNN	PIRMASENS	RHPF	1 606	6781
07 1 41 038	EPPENROD	RHEIN-LAHN-KREIS	RHPF	478	6251
09 2 72 116	EPPENSCHLAG	FREYUNG-GRAFENAU	BAY	821	8351
06 1 72 005	EPPERTSHAUSEN	DARMSTADT-DIEBURG	HESS	5 132	6116
08 1 25 026	EPPINGEN, STADT	HEILBRONN	BAWU	14 460	7519
09 7 78 134	EPPISHAUSEN	UNTERALLGAEU	BAY	1 756	8949
06 1 80 001	EPPSTEIN, STADT	MAIN-TAUNUS-KREIS	HESS	11 170	6239
08 4 25 039	ERBACH	ALB-DONAU-KREIS	BAWU	10 338	7904
07 1 40 037	ERBACH	RHEIN-HUNS RUECK-KREIS	RHPF	192	6542
06 1 81 005	ERBACH, KREISSTADT	ODENWALDKREIS	HESS	10 544	6120
09 3 77 116	ERBENDORF, STADT	TIRSCHENREUTH	BAY	4 906	8481
07 3 31 021	ERBES-BUEDESHEIM	ALZEY-WORMS	RHPF	922	6509
07 2 31 030	ERDEN	BERNKASTEL-WITTLICH	RHPF	419	5551
07 3 36 022	ERDESBAACH	KUSEL	RHPF	593	6799
09 1 77 117	ERDING, STADT	ERDING	BAY	23 457	8058
08 1 18 014	ERDMANNHAUSEN	LUDWIGSBURG	BAWU	3 975	7141
09 1 74 118	ERDWEIG	DACHAU	BAY	3 594	8065
09 1 81 118	ERESING	LANDSBERG A. LECH	BAY	1 381	8911
01 0 59 024	ERFDE	SCHLESWIG-FLENSBURG	SCHH	1 976	2371
05 3 62 020	ERFTSTADT, STADT	ERFTKREIS	NW	42 518	5042
07 3 40 009	ERFWEILER	PIRMASENS	RHPF	1 152	6781
09 5 75 122	ERGERSHEIM	NEUSTADT A. D. LAISCH-BAD WINDSHEIM	BAY	1 042	8531
07 1 41 039	ERGESHUSEN	RHEIN-LAHN-KREIS	RHPF	93	5429

## 3 GEMEINDEN IN ALPHABETISCHER ORDNUNG MIT SCHLUESSELNUMMER, WOHNBEVOELKERUNG UND POSTLEITZAHL AM 31.12.1978

SCHLUESSEL- NUMMER	GEMEINDE	KREIS	LÄND	BEVOEL- KERUNG	POST- LEIT- ZAHL
09 2 74 126	ERGOLDING, MARKT	LANDSHUT	BAY	7 987	8300
09 2 74 127	ERGOLDSBACH, MARKT	LANDSHUT	BAY	6 019	8305
09 1 83 116	ERHARTING	MUEHLDORF A.INN	BAY	936	8261
09 2 77 118	ERING	ROTTAL-INN	BAY	1 848	8399
08 4 35 013	ERISKIRCH	BODENSEEKREIS	BAWU	3 476	7991
05 3 70 004	ERKELENZ, STADT	HEINSBERG	NW	35 184	5140
08 1 16 018	ERKENBRECHTSWEILER	ESSLINGEN	BAWU	1 696	7311
03 1 58 012	ERKERODE	WOLFENBUETTEL	NDSA	873	3305
09 7 78 136	ERKHEIM, MARKT	UNTERALLGAEU	BAY	2 453	8941
05 1 58 004	ERKRATH, STADT	METTMANN	NW	41 423	4006
09 6 79 128	ERLABRUNN	WUERZBURG	BAY	1 205	8702
09 5 62 000	ERLANGEN, STADT	KREISFREIE STADT	BAY	100 626	8520
09 1 71 115	ERLBACH	ALTOETTING	BAY	1 202	8261
08 1 25 027	ERLENBACH	HEILBRONN	BAWU	3 535	7101
09 6 76 122	ERLENBACH A. MAIN, STADT	MILTENBERG	BAY	7 843	8765
09 6 77 125	ERLENBACH B. MARKTHEIDENFELD	MAIN-SPESSART	BAY	1 892	8771
07 3 40 010	ERLENBACH BEI DAHN	PIRMASENS	RHPF	366	6749
07 3 34 004	ERLENBACH BEI KANDEL	GERMERSHEIM	RHPF	628	6741
08 4 26 043	ERLENMOOS	BIBERACH	BAWU	1 320	7951
06 1 79 006	ERLENSEE	MAIN-KINZIG-KREIS	HESS	10 522	6455
08 1 18 015	ERLIGHEIM	LUDWIGSBURG	BAWU	1 757	7121
05 9 70 012	ERNDTEBRUECK	SIEGEN	NW	8 101	5927
09 1 86 116	ERNSGADEN	PFaffenhofen A.D.ILM	BAY	1 111	8071
07 1 35 027	ERNST	COCHEN-ZELL	RHPF	646	5591
07 2 32 033	ERNZEN	BITBURG-PRUEM	RHPF	476	5521
08 4 26 044	EROLZHEIM	BIBERACH	BAWU	1 831	7951
07 1 38 019	ERPEL	NEUWIED	RHPF	2 216	5465
07 3 32 015	ERPOLZHEIM	BAD DUERCKHEIM	RHPF	906	6701
07 1 32 027	ERSFELD	ALTENKIRCHEN (WESTERWALD)	RHPF	65	5231
08 4 26 045	ERTINGEN	BIBERACH	BAWU	3 932	7943
05 9 74 016	ERWITTE, STADT	SOEST	NW	12 891	4782
07 3 35 005	ERZENHAUSEN	KAISERSLAUTERN	RHPF	463	6751
06 1 72 006	ERZHAUSEN	DARMSTADT-DIEBURG	HESS	5 779	6106
07 2 31 031	ESCH	BERNKASTEL-WITTLICH	RHPF	331	5561
07 2 33 022	ESCH	DAUN	RHPF	436	5531
08 1 36 020	ESCHACH	OSTALBKREIS	BAWU	1 266	7071
09 6 76 123	ESCHAU, MARKT	MILTENBERG	BAY	3 624	8751
08 3 15 033	ESCHBACH	BREISGAU-HOCHSCHWARZWALD	BAWU	1 549	7841
07 1 41 040	ESCHBACH	RHEIN-LAHN-KREIS	RHPF	212	5429
07 3 37 022	ESCHBACH	SUEDLICHE WEINSTRASSE	RHPF	602	6741
06 1 80 002	ESCHBORN, STADT	MAIN-TAUNUS-KREIS	HESS	17 713	6236
08 3 25 071	ESCHBRONN	ROTTWEIL	BAWU	1 860	7211
03 4 56 004	ESCHE	GRAFSHAFT BENTHEIM	NDSA	496	4459
01 0 53 028	ESCHEBURG	HERZOGTUM LAUENBURG	SCHH	1 427	2050
03 3 51 009	ESCHEDE	CELLE	NDSA	3 741	3106
08 2 26 020	ESCHELBRONN	RHEIN-NECKAR-KREIS	BAWU	2 189	6925
08 1 17 020	ESCHENBACH	GOEPPINGEN	BAWU	1 568	7321
09 3 74 117	ESCHENBACH I. D. OPF., STADT	NEUSTADT A.D.WALDNAAB	BAY	3 955	8481

## E

## 3 GEMEINDEN IN ALPHABETISCHER ORDNUNG MIT SCHLUESSELNUMMER, WOHNBEVOELKERUNG UND POSTLEITZAHL AM 31.12.1978

SCHLUESSEL- NUMMER	GEMEINDE	KREIS	LAND	BEVOEL- KERUNG	POST- LEIT- ZAHL
06 1 77 012	ESCHENBURG	LAHN-DILL-KREIS	HESS	9 291	6345
09 1 80 114	ESCHENLOHE	GARMISCH-PARTENKIRCHEN	BAY	1 335	8116
03 2 55 013	ESCHERSHAUSEN, STADT	HOLZMINDEN	NDSA	4 473	3456
07 2 32 220	ESCHFELD	BITBURG-PRUEM	RHPF	211	5541
09 3 72 124	ESCHLKAM, MARKT	CHAM	BAY	3 155	8491
06 2 78 002	ESCHWEGE, KREISSTADT	WERRA-MEISSNER-KREIS	HESS	24 341	3440
05 3 54 012	ESCHWEILER, STADT	AACHEN	NW	52 987	5180
03 4 55 003	ESENS, STADT	FRIESLAND	NDSA	6 113	2943
01 0 59 109	ESGRUS	SCHLESWIG-FLENSBURG	SCHH	1 014	2341
09 3 74 118	ESLARN, MARKT	NEUSTADT A.D.WALDNAAB	BAY	2 940	8481
05 9 58 016	ESLOHE (SAUERLAND)	HOCHSAUERLANDKREIS	NW	8 116	5779
05 7 70 008	ESPELKAMP, STADT	MINDEN-LUEBBECKE	NW	23 076	4992
06 2 74 006	ESPENAU	KASSEL	HESS	4 445	3501
03 3 58 007	ESSEL	SOLTAU-FALLINGBOSTEL	NDSA	696	3031
09 6 77 126	ESSELBACH	MAIN-SPESSART	BAY	1 644	8771
07 3 31 022	ESSELBORN	ALZEY-WORMS	RHPF	241	6509
03 4 53 006	ESSEN (OLDENDURG)	CLOPPENBURG	NDSA	6 296	4572
05 1 13 000	ESSEN, STADT	KREISFREIE STADT	NW	658 358	4300
09 2 74 128	ESSENBACH	LANDSHUT	BAY	6 749	8301
07 3 39 017	ESSENHEIM	MAINZ-BINGEN	RHPF	1 769	6501
09 2 73 121	ESSING, MARKT	KELHEIM	BAY	999	8421
08 1 36 021	ESSINGEN	OSTALBKREIS	BAWU	4 694	7081
07 3 37 023	ESSINGEN	SUEDLICHE WEINSTRASSE	RHPF	1 722	6741
07 2 32 034	ESSLINGEN	BITBURG-PRUEM	RHPF	88	5521
08 1 16 019	ESSLINGEN AM NECKAR, STADT	ESSLINGEN	BAWU	92 683	7300
07 3 36 023	ESSWEILER	KUSEL	RHPF	598	6759
09 6 79 130	ESTENFELD	WUERZBURG	BAY	4 204	8702
03 4 54 011	ESTERWEGEN	EMSLAND	NDSA	3 273	2993
07 3 32 016	ESTHAL	BAD DUERKHEIM	RHPF	1 623	6731
03 2 56 006	ESTORF	NIENBURG (WESER)	NDSA	1 655	3071
03 3 59 016	ESTORF	STADE	NDSA	1 293	2161
07 2 31 032	ETGERT	BERNKASTEL-WITTLICH	RHPF	73	5509
07 3 36 024	ETSCHBERG	KUSEL	RHPF	672	6799
09 1 80 115	ETTAL	GARMISCH-PARTENKIRCHEN	BAY	1 034	8101
07 2 32 035	ETTELDOEF	BITBURG-PRUEM	RHPF	26	5524
08 3 17 026	ETTENHEIM, STADT	ORTENAUKREIS	BAWU	9 086	7637
09 5 77 127	ETTENSTATT	WEISSENBURG-GUNZENHAUSEN	BAY	791	8831
07 1 43 220	ETTINGHAUSEN	WESTERWALDKREIS	RHPF	198	5419
08 2 15 017	ETTLINGEN, STADT	KARLSRUHE	BAWU	35 871	7505
07 1 37 025	ETTRINGEN	MAYEN-KOBLENZ	RHPF	2 357	5441
09 7 78 137	ETTRINGEN	UNTERALLGAEU	BAY	2 906	8939
07 1 32 028	ETZBACH	ALTENKIRCHEN (WESTERWALD)	RHPF	815	5249
09 3 74 119	ETZENRICHT	NEUSTADT A.D.WALDNAAB	BAY	1 540	8481
09 6 78 128	EUEBACH	SCHWEINFURT	BAY	2 510	8721
09 6 72 122	EUERDOEF, MARKT	BAD KISSINGEN	BAY	1 512	8731
07 1 32 029	EULENBERG	ALTENKIRCHEN (WESTERWALD)	RHPF	63	5231
07 3 35 006	EULENBIS	KAISERSLAUTERN	RHPF	377	6751
07 1 35 028	EULGEM	COCHEM-ZELL	RHPF	94	5441



## 3 GEMEINDEN IN ALPHABETISCHER ORDNUNG MIT SCHLUESSELNUMMER, WOHNBEVOELKERUNG UND POSTLEITZAHL AM 31.12.1978

SCHLUESSEL- NUMMER	GEMEINDE	KREIS	LAND	BEVOEL- KERUNG	POST- LEIT- ZAHL
09 7 71 129	EURASBURG	AICHACH-FRIEDBERG	BAY	1 135	8901
09 1 73 123	EURASBURG	BAD TOELZ-WOLFRATSHAUSEN	BAY	2 603	8191
07 2 32 221	EUSCHEID	BITBURG-PRUEM	RHPF	118	5541
05 3 66 016	EUSKIRCHEN, STADT	EUSKIRCHEN	NW	44 184	5350
09 6 77 127	EUSSENHEIM	MAIN-SPESSART	BAY	3 134	8781
07 3 37 024	EUSSERTAL	SUEDLICHE WEINSTRASSE	RHPF	948	6741
01 0 55 012	EUTIN, STADT	OSTHOLSTEIN	SCHH	16 996	2420
08 2 37 027	EUTINGEN IM GAEU	FREUDENSTADT	BAWU	3 550	7241
03 2 54 015	EVERODE	HILDESHEIM	NDSA	502	3221
03 4 55 004	EVERSMEER	FRIESLAND	NDSA	757	2981
05 5 70 024	EVERSWINKEL	WARENDORF	NW	6 147	4401
03 1 58 013	EVESSEN	WOLFBENBUETTEL	NDSA	1 185	3305
07 1 43 221	EWIGHAUSEN	WESTERWALDKREIS	RHPF	154	5419
05 7 66 028	EXTERTAL	LIPPE	NW	12 577	4923
03 2 51 017	EYDELSTEDT	DIEPHOLZ	NDSA	2 310	2847
03 3 53 010	EYENDORF	HARBURG	NDSA	912	2121
03 2 56 007	EYSTRUP	NIENBURG (WESER)	NDSA	2 761	2813
<b>F</b>					
07 1 41 041	FACHBACH	RHEIN-LAHN-KREIS	RHPF	1 210	5421
01 0 59 026	FAHRDORF	SCHLESWIG-FLENSBURG	SCHH	1 905	2381
01 0 57 018	FAHREN	PLOEN	SCHH	143	2301
08 2 25 024	FAHRENBACH	NECKAR-ODENWALD-KREIS	BAWU	2 383	6951
01 0 60 020	FAHRENKRUG	SEGEBERG	SCHH	1 151	2360
09 1 78 123	FAHRENZHAUSEN	FREISING	BAY	3 162	8041
07 1 35 029	FAID	COCHEM-ZELL	RHPF	886	5591
09 2 77 119	FALKENBERG	ROTTAL-INN	BAY	3 182	8331
09 3 77 117	FALKENBERG, MARKT	TIRSCHENREUTH	BAY	947	85
09 2 78 120	FALKENFELS	STRAUBING-BOGEN	BAY	718	8441
07 3 33 020	FALKENSTEIN	DONNERSBERGKREIS	RHPF	231	6761
09 3 72 125	FALKENSTEIN, MARKT	CHAM	BAY	2 950	8411
03 3 58 008	FALLINGBOSTEL, STADT	SOLTAU-FALLINGBOSTEL	NDSA	10 232	3032
09 1 80 116	FARCHANT	GARMISCH-PARTENKIRCHEN	BAY	3 285	8105
01 0 57 090	FARGAU-PRATJAU	PLOEN	SCHH	630	2301
07 2 35 021	FARSCHWEILER	TRIER-SAARBURG	RHPF	693	5501
03 3 57 014	FARVEN	ROTENBURG (WUEMME)	NDSA	679	2141
03 3 51 010	FASSBERG	CELLE	NDSA	6 678	3105
09 6 76 124	FAULBACH	MILTENBERG	BAY	2 389	6981
01 0 51 030	FEDDERINGEN	DITHMARSCHEN	SCHH	271	2246
07 1 43 222	FEHL-RITZHAUSEN	WESTERWALDKREIS	RHPF	667	5439
09 1 71 116	FEICHTEN A. D. ALZ	ALTOETTING	BAY	860	8261
07 1 33 030	FEILBINGERT	BAD KREUZNACH	RHPF	1 483	6761
09 4 75 123	FEILITZSCH	HOF	BAY	2 262	8671
07 2 32 036	FEILSDORF	BITBURG-PRUEM	RHPF	37	5521
09 1 88 118	FELDAFING	STARNBERG	BAY	4 445	8133
06 1 84 003	FELDATAI	VOGELSBERGKREIS	HESS	3 000	6324
08 3 15 037	FELDBERG (SCHWARZWALD)	BREISGAU-HOCHSCHWARZWALD	BAWU	1 881	7821
01 0 58 050	FELDE	RENSBURG-ECKERNFOERDE	SCHH	1 754	2301

## F

3 GEMEINDEN IN ALPHABETISCHER ORDNUNG MIT SCHLUESSELNUMMER, WOHNBEVOELKERUNG UND POSTLEITZAHL AM 31.12.1978

SCHLUESSEL- NUMMER	GEMEINDE	KREIS	LAND	BEVOEL- KERUNG	POST- LEIT- ZAHL
01 0 62 093	FELDHORST	STORMARN	SCHH	494	2067
09 1 84 118	FELDKIRCHEN	MUENCHEN	BAY	4 171	8016
09 2 78 121	FELDKIRCHEN	STRAUBING-BOGEN	BAY	1 823	8441
09 1 87 130	FELDKIRCHEN-WESTERHAM	ROSENHEIM	BAY	7 240	8152
07 2 35 022	FELL	TRIER-SAARBURG	RHPF	2 081	5559
08 1 19 020	FELLBACH, STADT	REMS-MURR-KREIS	BAWU	41 787	7012
09 6 77 128	FELLEN	MAIN-SPESSART	BAY	942	8781
09 7 78 139	FELLHEIM	UNTERALLGAEU	BAY	795	8941
01 0 58 051	FELM	RENDSBURG-ECKERNFUERDE	SCHH	1 480	2301
06 2 76 003	FELSBERG, STADT	SCHWALM-EDER-KREIS	HESS	11 330	3582
07 1 32 030	FENS DORF	ALTENKIRCHEN (WESTERWALD)	RHPF	408	5248
09 3 76 125	FENSTERBACH	SCHWANDORF	BAY	2 055	8451
06 1 77 013	FERNWALD	LAHN-DILL-KREIS	HESS	5 895	6301
07 2 32 037	FERSCHWEILER	BITBURG-PRUEM	RHPF	931	5521
09 5 74 123	FEUCHT, MARKT	NUERNBERGER LAND	BAY	10 999	8501
09 5 71 145	FEUCHTWANGEN, STADT	ANSBACH	BAY	10 437	8805
07 2 32 222	FEUERSCHIED	BITBURG-PRUEM	RHPF	307	5541
07 2 33 023	FEUSDORF	DAUN	RHPF	474	5531
09 4 72 138	FICHTELBERG	BAYREUTH	BAY	2 395	8591
08 1 27 102	FICHTENAU	SCHWAEBISCH HALL	BAWU	4 744	7188
08 1 27 023	FICHTENBERG	SCHWAEBISCH HALL	BAWU	2 318	7165
01 0 57 020	FIEFBERGEN	PLOEN	SCHH	314	2306
07 1 32 031	FIEERSBACH	ALTENKIRCHEN (WESTERWALD)	RHPF	151	5231
08 1 16 077	FILDERSTADT, STADT	ESSLINGEN	BAWU	35 918	7024
07 1 41 042	FILSEN	RHEIN-LAHN-KREIS	RHPF	448	5424
03 4 57 008	FILSUM	LLER	NDSA	1 727	2951
07 1 35 030	FILZ	COCHEM-ZELL	RHPF	73	5441
07 3 33 021	FINKENBACH-GERSWEILER	DONNERSBERGKREIS	RHPF	406	6761
05 9 66 012	FINNENTROP	OLPE	NW	16 248	5950
09 1 81 120	FINNING	LANDSBERG A. LECH	BAY	1 125	8911
09 7 73 150	FINNINGEN	DILLINGEN A. D. DONAU	BAY	1 398	8881
09 1 77 118	FINSING	ERDING	BAY	2 180	8059
03 3 57 015	FINTEL	ROTENBURG (WUEMME)	NDSA	1 909	2139
03 4 57 009	FIRREL	LEER	NDSA	668	2951
07 2 35 025	FISCH	TRIER-SAARBURG	RHPF	257	5510
09 7 72 141	FISCHACH, MARKT	AUGSBURG	BAY	3 384	8935
07 1 34 025	FISCHBACH	BIRKENFELD	RHPF	1 101	6580
07 3 35 007	FISCHBACH	KAISERSLAUTERN	RHPF	655	6751
07 3 40 011	FISCHBACH B. DAHN	PIRMASENS	RHPF	1 484	6781
07 2 32 038	FISCHBACH-OBERRADEN	BITBURG-PRUEM	RHPF	58	5529
09 1 82 114	FISCHBACHAU	MIESBACH	BAY	4 760	8165
06 1 72 007	FISCHBACHTAL	DARMSTADT-DIEBURG	HESS	2 268	6101
09 7 80 121	FISCHEN I. ALLGAEU	OBERALLGAEU	BAY	2 926	8975
08 3 17 029	FISCHERBACH	ORTENAU-KREIS	BAWU	1 538	7612
08 3 36 024	FISCHINGEN	LOERRACH	BAWU	466	7851
01 0 61 028	FITZBEK	STEINBURG	SCHH	321	2211
01 0 53 029	FITZEN	HERZOGTUM LAUENBURG	SCHH	199	2059
09 5 71 146	FLACHSLANDEN, MARKT	ANSBACH	BAY	2 176	8802

## 3 GEMEINDEN IN ALPHABETISCHER ORDNUNG MIT SCHLUESSELNUMMER, WOHNBEVOELKERUNG UND POSTLEITZAHL AM 31.12.1978

SCHLUESSEL- NUMMER	GEMEINDE	KREIS	LAND	BEVOEL- KERUNG	POST- LEIT- ZAHL
07 1 41 043	FLACHT	RHEIN-LAHN-KREIS	RHPF	840	6251
09 6 73 123	FLADUNGEN, STADT	RHOEN-GRABFELD	BAY	2 343	8741
07 1 32 032	FLAMMERSFELD	ALTENKIRCHEN (WESTERWALD)	RHPF	760	5232
01 0 58 052	FLECKEBY	RENDSBURG-ECKERNFOERDE	SCHH	1 475	2334
08 1 25 030	FLEIN	HEILBRONN	BAWU	5 316	7101
08 4 36 032	FLEISCHWANGEN	RAVENSBURG	BAWU	394	7961
07 3 37 025	FLEMLINGEN	SUEDLICHE WEINSTRASSE	RHPF	407	6741
01 0 01 000	FLENSBURG, STADT	KREISFREIE STADT	SCHH	89 313	2390
07 2 32 223	FLERINGEN	BITBURG-PRUEM	RHPF	333	5540
06 2 72 007	FLIEDEN	FULDA	HESS	7 602	6403
07 2 32 039	FLIESSEM	BITBURG-PRUEM	RHPF	539	5521
01 0 58 053	FLINTBEK	RENDSBURG-ECKERNFOERDE	SCHH	6 381	2302
09 1 87 131	FLINTSBACH A. INN	ROSENHEIM	BAY	2 119	8201
03 3 52 016	FLOEGELN	CUXHAVEN	NDSA	638	2852
06 1 79 007	FLOERSBACHTAL	MAIN-KINZIG-KREIS	HESS	2 319	6487
06 1 80 003	FLOERSHEIM AM MAIN, STADT	MAIN-TAUNUS-KREIS	HESS	16 480	6093
07 3 31 023	FLOERSHEIM-DALSHEIM	ALZEY-WORMS	RHPF	2 363	6521
03 1 58 014	FLOETHE	WOLFENBUETTEL	NDSA	1 167	3341
07 3 31 024	FLOMBORN	ALZEY-WORMS	RHPF	664	6509
07 3 31 025	FLONHEIM	ALZEY-WORMS	RHPF	1 931	6509
06 1 85 005	FLORSTADT	WETTERAUKREIS	HESS	7 597	6364
09 3 74 121	FLOSS, MARKT	NEUSTADT A.D. WALDNAAB	BAY	3 729	8485
09 3 74 122	FLOSSENBUERG	NEUSTADT A.D. WALDNAAB	BAY	1 952	8481
08 3 25 070	FLUORN-WINZELN	ROTTWEIL	BAWU	2 946	7239
07 2 31 033	FLUSSBACH	BERNKASTEL-WITTLICH	RHPF	294	5560
07 1 32 033	FLUTERSCHEN	ALTENKIRCHEN (WESTERWALD)	RHPF	657	5231
01 0 58 054	FOCKBEK	RENDSBURG-ECKERNFOERDE	SCHH	4 904	2371
07 3 36 025	FOECKELBERG	KUSEL	RHPF	393	6791
01 0 60 021	FOEHRDEN-BARL	SEGEBERG	SCHH	249	2211
07 2 35 026	FOEHREN	TRIER-SAARBURG	RHPF	2 318	5559
07 1 34 026	FOHREN-LINDEN	BIRKENFELD	RHPF	293	6589
08 2 16 013	FORBACH	RASTATT	BAWU	6 071	7564
08 3 16 013	FORCHHEIM	EMMENDINGEN	BAWU	1 036	7831
09 4 74 126	FORCHHEIM, STADT	FORCHHEIM	BAY	28 805	8550
08 1 26 028	FORCHTENBERG, STADT	HOHENLOHEKREIS	BAWU	3 669	7119
09 7 79 146	FORHEIM	DONAU-RIES	BAY	580	8861
07 1 32 034	FORST	ALTENKIRCHEN (WESTERWALD)	RHPF	597	5249
08 2 15 021	FORST	KARLSRUHE	BAWU	5 725	7521
07 1 35 031	FORST (EIFEL)	COCHEM-ZELL	RHPF	344	5441
07 1 35 032	FORST (HUNS RUECK)	COCHEM-ZELL	RHPF	56	5581
07 3 32 017	FORST AN DER WEINSTRASSE	BAD DUERKHEIM	RHPF	601	6701
09 1 77 119	FORSTERN	ERDING	BAY	1 772	8011
09 1 75 118	FORSTINNING	EBERSBERG	BAY	2 380	8011
07 1 32 035	FORSTMEHREN	ALTENKIRCHEN (WESTERWALD)	RHPF	111	5231
06 1 81 006	FRAENKISCH-CRUMBACH	ODENWALDKREIS	HESS	2 591	6101
07 3 31 026	FRAMERSHEIM	ALZEY-WORMS	RHPF	1 309	6509
09 6 77 129	FRAMMERSBACH, MARKT	MAIN-SPESSART	BAY	4 586	8773
07 3 35 009	FRANKELBACH	KAISERSLAUTERN	RHPF	306	6751

## F

## 3 GEMEINDEN IN ALPHABETISCHER ORDNUNG MIT SCHLUESSELNUMMER, WOHNBEVOELKERUNG UND POSTLEITZAHL AM 31.12.1978

SCHLUESSEL- NUMMER	GEMEINDE	KREIS	LAND	BEVOEL- KERUNG	POST- LEIT- ZAHL
06 2 77 009	FRANKENAU, STADT	WALDECK-FRANKENBERG	HESS	3 050	3559
06 2 77 010	FRANKENBERG (EDER), STADT	WALDECK-FRANKENBERG	HESS	16 015	3558
07 3 32 018	FRANKENECK	BAD DUERKHEIM	RHPF	929	6731
03 3 58 009	FRANKENFELD	SOLTAU-FALLINGBOSTEL	NDSA	485	2818
08 1 27 103	FRANKENHARDT	SCHWAEBISCH HALL	BAWU	3 531	7189
07 3 35 010	FRANKENSTEIN	KAISERSLAUTERN	RHPF	1 267	6731
07 3 11 000	FRANKENTHAL (PFALZ), STADT	KREISFREIE STADT	RHPF	43 514	6710
09 6 78 130	FRANKENWINHEIM	SCHWEINFURT	BAY	869	8722
06 1 12 000	FRANKFURT AM MAIN, STADT	KREISFREIE STADT	HESS	631 007	6000
07 3 37 026	FRANKWEILER	SUEDLICHE WEINSTRASSE	RHPF	975	6741
07 2 35 027	FRANZENHEIM	TRIER-SAARBURG	RHPF	341	5501
09 1 87 132	FRASDORF	ROSENHEIM	BAY	2 268	8201
09 2 76 121	FRAUENAU	REGEN	BAY	3 214	8377
07 1 34 027	FRAUENBERG	BIRKENFELD	RHPF	456	6581
09 1 75 119	FRAUENNEUHARTING	EBERSBERG	BAY	1 043	8091
09 1 77 120	FRAUNBERG	ERDING	BAY	2 341	8059
05 3 62 024	FRECHEN, STADT	ERFTKREIS	NW	42 881	5020
07 3 34 005	FRECKENFELD	GERMERSHEIM	RHPF	1 247	6749
01 0 53 030	FREDEBURG	HERZOGTUM LAUENBURG	SCHH	60	2418
03 2 54 016	FREDEN (LEINE)	HILDESHEIM	NDSA	3 649	3222
03 3 59 017	FREDENBECK	STADE	NDSA	3 524	2161
01 0 60 022	FREDESORF	SEGEBERG	SCHH	206	2361
07 1 33 031	FREI-LAUBERSHEIM	BAD KREUZNACH	RHPF	1 005	6551
08 3 16 054	FREIAMT	EMMENDINGEN	BAWU	3 924	7831
08 1 18 078	FREIBERG AM NECKAR	LUDWIGSBURG	BAWU	13 096	7141
03 3 59 018	FREIBURG (ELPE), FLECKEN	STADE	NDSA	2 093	2163
08 3 11 000	FREIBURG IM BREISGAU, STADT	STADTKREIS	BAWU	174 121	7800
06 1 84 004	FREIENSTEINAU	VOGELSBERGBKREIS	HESS	3 203	6494
01 0 59 182	FREIENWILL	SCHLESWIG-FLENSBURG	SCHH	1 157	2391
06 1 79 008	FREIGERICHT	MAIN-KINZIG-KREIS	HESS	12 590	6463
09 3 71 121	FREIHUNG, MARKT	AMBERG-SULZBACH	BAY	3 164	8451
09 1 72 118	FREILASSING, STADT	BERCHTESGADENER LAND	BAY	12 602	8228
07 1 43 018	FREILINGEN	WESTERWALDKREIS	RHPF	523	5419
07 3 31 027	FREIMERSHEIM	ALZEY-WORMS	RHPF	437	6509
07 3 37 027	FREIMERSHEIM (PFALZ)	SUEDLICHE WEINSTRASSE	RHPF	720	6731
07 3 32 019	FREINSHEIM	BAD DUERKHEIM	RHPF	3 582	6713
07 1 43 019	FREIRACHDORF	WESTERWALDKREIS	RHPF	562	5419
07 3 34 006	FREISBACH	GERMERSHEIM	RHPF	659	6721
10 0 46 111	FREISEN	SANKT WENDEL	SAAR	8 110	6699
09 1 78 124	FREISING, STADT	FREISING	BAY	33 694	8050
03 2 51 018	FREISTATT	DIEPHOLZ	NDSA	1 325	2839
03 1 54 005	FRELLSTEDT	HELMSTEDT	NDSA	1 214	3331
03 3 52 017	FRELSDORF	CUXHAVEN	NDSA	702	2855
09 7 79 147	FREMDINGEN	DONAU-RIES	BAY	2 124	8861
09 4 71 131	FRENSDORF	BAMBERG	BAY	3 206	8602
03 4 54 012	FREREN, STADT	EMSLAND	NDSA	3 888	4452
03 4 54 013	FRESENBURG	EMSLAND	NDSA	786	4474
01 0 54 032	FRESENDEL	NORDFRIESLAND	SCHH	78	2251

## 3 GEMEINDEN IN ALPHABETISCHER ORDNUNG MIT SCHLUESSELNUMMER, WOHNBEVOELKERUNG UND POSTLEITZAHL AM 31.12.1978

SCHLUESSEL- NUMMER	GEMEINDE	KREIS	LAND	BEVOEL- KERUNG	POST- LEIT- ZAHL
01 0 51 032	FRESTEDT	DITHMARSCHEN	SCHH	415	2221
07 3 31 028	FRETENHEIM	ALZEY-WORMS	RHPF	142	6521
09 3 71 122	FREUDENBERG	AMBERG-SULZBACH	BAY	3 319	8451
08 1 28 039	FREUDENBERG, STADT	MAIN-TAUBER-KREIS	BAWU	3 876	6982
05 9 70 016	FREUDENBERG, STADT	SIEGEN	NW	15 582	5905
07 2 35 028	FREUDENBURG	TRIER-SAAPBURG	RHPF	1 510	5511
08 2 37 028	FREUDENSTADT, STADT	FREUDENSTADT	BAWU	19 182	7290
08 1 18 016	FREUDENTAL	LUDWIGSBURG	BAWU	1 900	7121
09 3 73 126	FREYSTADT, STADT	NEUMARKT I.-D.-OPF.	BAY	6 054	8431
09 2 72 118	FREYUNG, STADT	FREYUNG-GRAFENAU	BAY	7 441	8393
08 1 16 020	FRICKENHAUSEN	ESSLINGEN	BAWU	8 018	7443
09 6 79 131	FRICKENHAUSEN A. MAIN, MARKT	WUERZBURG	BAY	1 401	8701
08 4 35 015	FRICKINGEN	BODENSEEKREIS	BAWU	2 122	7771
08 3 27 016	FRIDINGEN AN DER DONAU, STADT	TUTTLINGEN	BAWU	2 853	7203
09 1 89 118	FRIDOLFING	TRAUNSTEIN	BAY	3 188	8229
06 1 85 006	FRIEDBERG (HESSEN), KREISSTADT	WETTERAUKREIS	HESS	24 300	6360
09 7 71 130	FRIEDBERG, STADT	AICHACH-FRIEDBERG	BAY	23 989	8904
03 4 55 005	FRIEDEBURG	FRIESLAND	NDSA	9 362	2947
07 3 32 020	FRIEDELSHEIM	BAD DUERKHEIM	RHPF	1 162	6701
09 3 77 118	FRIEDENFELS	TIRSCHENREUTH	BAY	1 594	8591
08 3 15 039	FRIEDENWEILER	BREISGAU-HOCHSCHWARZWALD	BAWU	1 554	7829
07 1 32 036	FRIEDEWALD	ALTENKIRCHEN (WESTERWALD)	RHPF	1 032	5241
06 2 73 005	FRIEDEWALD	HERSFELD-ROTENBURG	HESS	2 517	6431
03 1 52 009	FRIEDLAND	GOETTINGEN	NDSA	6 954	3403
01 0 54 034	FRIEDRICH-WILHELM-LUEBKE-KOOG	NORDFRIESLAND	SCHH	242	2261
06 1 76 001	FRIEDRICHSDOEF, STADT	HOCHTAUNUSKREIS	HESS	21 040	6382
01 0 51 033	FRIEDRICHSGABEKOOG	DITHMARSCHEN	SCHH	91	2244
01 0 58 055	FRIEDRICHSGRABEN	RENSBURG-ECKERNFOERDE	SCHH	59	2371
08 4 35 016	FRIEDRICHSHAFEN, STADT	BODENSEEKREIS	BAWU	51 144	7990
01 0 58 056	FRIEDRICHSHOLM	RENSBURG-ECKERNFOERDE	SCHH	374	2371
01 0 51 034	FRIEDRICHSKOOG	DITHMARSCHEN	SCHH	2 866	2221
01 0 54 033	FRIEDRICHSTADT, STADT	NORDFRIESLAND	SCHH	2 695	2254
10 0 41 511	FRIEDRICHSTHAL, STADT	STADTVERBAND SAARBRUECKEN	SAAR	12 711	6605
06 2 76 004	FRIELENDOEF	SCHWALM-EDER-KREIS	HESS	7 518	3579
07 1 32 037	FRIESENHAGEN	ALTENKIRCHEN (WESTERWALD)	RHPF	1 611	5221
07 3 39 018	FRIESENHEIM	PAINZ-BINGEN	RHPF	429	6501
08 3 17 031	FRIESENHEIM	ORTENAUKREIS	BAWU	9 975	7632
09 7 77 128	FRIESENRIED	OSTALLGAEU	BAY	1 314	8951
03 4 53 007	FRIESOYTHE, STADT	CLOPPENBURG	NDSA	16 077	2908
08 2 36 019	FRIOLZHEIM	ENZKREIS	BAWU	2 655	7251
08 3 27 017	FRITTLINGEN	TUTTLINGEN	BAWU	1 517	7211
06 2 76 005	FRITZLAR, STADT	SCHWALM-EDER-KREIS	HESS	15 058	3580
08 3 36 025	FROEHND	LOERRACH	BAWU	457	7869
05 9 78 012	FROENDENBERG, STADT	UNNA	NW	20 190	5758
07 3 36 027	FROHNHOFEN	KUSEL	RHPF	451	6791
06 2 75 010	FRONHAUSEN	MARBURG-BIEDENKOPF	HESS	3 659	3555
07 1 40 039	FRONHOFEN	RHEIN-HUNS RUECK-KREIS	RHPF	175	6541
08 4 36 096	FRONREUTE	RAVENSBURG	BAWU	2 906	7981

F/G

3 GEMEINDEN IN ALPHABETISCHER ORDNUNG MIT SCHLUESSELNUMMER, WOHNBEVOELKERUNG UND POSTLEITZAHL AM 31.12.1978

SCHLUESSEL- NUMMER	GEMEINDE	KREIS	LAND	BEVOEL- KERUNG	POST- LEIT- ZAHL
09 2 79 115	FRONTENHAUSEN, MARKT	DINGOLFING-LANDAU	BAY	3 061	8316
07 1 41 044	FRUECHT	RHEIN-LAHN-KREIS	RHPF	538	5421
07 1 31 022	FUCHSHOFEN	AHRWEILER	RHPF	108	5489
09 3 77 119	FUCHSMUEHL, MARKT	TIRSCHENREUTH	BAY	1 833	8591
09 6 72 124	FUCHSSTADT	BAD KISSINGEN	BAY	1 470	8731
09 1 81 121	FUCHSTAL	LANDSBERG A. LECH	BAY	2 536	8911
09 7 79 148	FUENFSTETTEN	DONAU-RIES	BAY	1 324	8851
07 1 33 032	FUERFELD	BAD KREUZNACH	RHPF	1 526	6551
03 4 59 017	FUERSTENAU, STADT	OSNABRUECK	NDSA	7 637	4557
03 2 55 014	FUERSTENBERG	HOLZMINDEN	NDSA	1 322	3476
09 2 72 119	FUERSTENECK	FREYUNG-GRAFENAU	BAY	755	8391
09 1 79 121	FUERSTENFELDBRUCK, STADT	FUERSTENFELDBRUCK	BAY	31 009	8080
09 2 75 121	FUERSTENSTEIN	PASSAU	BAY	3 361	8359
09 2 75 122	FUERSTENZELL, MARKT	PASSAU	BAY	6 370	8399
06 1 71 007	FUERTH	BERGSTRASSE	HESS	9 282	6149
09 5 63 000	FUERTH, STADT	KREISFREIE STADT	BAY	98 019	8510
07 1 32 038	FUERTHEN	ALTENKIRCHEN (WESTERWALD)	RHPF	1 010	5249
09 7 77 129	FUESSEN, STADT	OSTALLGAEU	BAY	12 624	8958
01 0 60 023	FUHLENDORF	SEGEBERG	SCHH	352	2351
01 0 53 031	FUHLNHAGEN	HERZOGTUM LAUENBURG	SCHH	307	2053
06 2 72 023	FULDA, STADT	FULDA	HESS	57 404	6400
06 2 74 007	FULDABRUECK	KASSEL	HESS	8 599	3501
06 2 74 008	FULDATAL	KASSEL	HESS	12 488	3501
09 2 74 132	FURTH	LANDSHUT	BAY	1 879	8301
09 3 72 126	FURTH I. WALD, STADT	CHAM	BAY	9 632	8492
08 3 26 017	FURTWANGEN, STADT	SCHWARZWALD-BAAH-KREIS	BAWU	10 663	7743
07 3 38 008	FUSSGOENHEIM	LUDWIGSHAFEN	RHPF	2 214	6701
<b>G</b>					
09 7 72 145	GABLINGEN	AUGSBURG	BAY	3 783	8901
07 3 31 029	GABSHEIM	ALZEY-WORMS	RHPF	541	6509
09 1 85 131	GACHENBACH	NEUBURG-SCHROBENHAUSEN	BAY	1 713	8899
07 1 43 020	GACKENBACH	WESTERWALDKREIS	RHPF	392	5431
09 6 74 139	GAEDHEIM	HASSBERGE	BAY	991	8721
08 1 15 015	GAERTRINGEN	BOEBLINGEN	BAWU	9 345	7031
08 1 15 016	GAEUFFELDEN	BOEBLINGEN	BAWU	5 278	7031
08 2 16 015	GAGGENAU, STADT	RASTATT	BAWU	28 518	7560
08 2 26 022	GAIBERG	RHEIN-NECKAR-KREIS	BAWU	1 870	6901
08 3 35 025	GAIENHOFEN	KONSTANZ	BAWU	3 648	7766
08 1 27 025	GAILDORF, STADT	SCHWAEBISCH HALL	BAWU	10 200	7160
08 3 35 026	GAILINGEN	KONSTANZ	BAWU	2 319	7704
09 1 76 126	GAIMERSHEIM, MARKT	EICHSTAETT	BAY	6 639	8074
09 1 73 124	GAISSACH	BAD TOELZ-WOLFRATSHAUSEN	BAY	2 568	8171
07 1 31 204	GALENBERG	AHRWEILER	RHPF	162	5471
09 5 75 124	GALLMERSGARTEN	NEUSTADT A.D. AISCH-BAD WINDSHEIM	BAY	789	8801
01 0 54 165	GALMSBUELL	NORDFRIESLAND	SCHH	709	2260
07 1 35 033	GAMLEN	COCHEM-ZELL	RHPF	409	5441
01 0 58 057	GAMMELBY	RENSBURG-ECKERNFOERDE	SCHH	420	2330

## 3 GEMEINDEN IN ALPHABETISCHER ORDNUNG MIT SCHLUESSELNUMMER, WOHNBEVOELKERUNG UND POSTLEITZAHL AM 31.12.1978

SCHLUESSEL- NUMMER	GEMEINDE	KREIS	LAND	BEVOEL- KERUNG	POST- LEIT- ZAHL
09 1 78 125	GAMMELSDORF	FREISING	BAY	1 196	8051
08 1 17 023	GAMMELSHAUSEN	GOEPPINGEN	BAWU	1 367	7321
08 4 37 031	GAMMERTINGEN, STADT	SIGMARINGEN	BAWU	5 720	7487
03 4 58 005	GANDERKESEE	OLDENBURG (OLDENBURG)	NDSA	24 654	2875
03 2 56 008	GANDESBERGEN	NIENBURG (WESER)	NDSA	494	2813
05 3 70 008	GANGELT	HEINSBERG	NW	9 333	5133
09 2 77 121	GANGKOFEN, MARKT	ROTTAL-INN	BAY	5 861	8314
07 1 37 027	GAPPENACH	MAYEN-KOBLENZ	RHPF	209	5401
03 2 53 004	GARBSEN, STADT	HANNOVER	NDSA	57 082	3008
09 1 71 117	GARCHING A. D. ALZ	ALTOETTING	BAY	7 353	8261
09 1 84 119	GARCHING B. MUENCHEN	MUENCHEN	BAY	10 960	8046
01 0 54 035	GARDING, KIRCHSPIEL	NORDFRIESLAND	SCHH	273	2256
01 0 54 036	GARDING, STADT	NORDFRIESLAND	SCHH	2 058	2256
03 3 53 011	GARLSTORF	HARBURG	NDSA	819	2125
09 1 80 117	GARMISCH-PARTENKIRCHEN, MARKT	GARMISCH-PARTENKIRCHEN	BAY	27 645	8100
03 4 53 008	GARREL	CLOPPENBURG	NDSA	8 003	4594
09 1 83 118	GARS A. INN, MARKT	MUEHLDORF A. INN	BAY	3 827	8096
03 3 53 012	GARSTEDT	HARBURG	NDSA	972	2091
03 3 54 005	GARTOW, FLECKEN	LUECHOW-DANNENBERG	NDSA	1 217	3136
09 4 75 127	GATTENDORF	HOF	BAY	946	8671
07 3 39 019	GAU-ALGESHEIM, STADT	MAINZ-BINGEN	RHPF	5 169	6535
07 3 31 030	GAU-BICKELHEIM	ALZEY-WORMS	RHPF	1 399	6551
07 3 39 020	GAU-BISCHOFSHHEIM	MAINZ-BINGEN	RHPF	1 335	6501
07 3 31 031	GAU-HEPPENHEIM	ALZEY-WORMS	RHPF	425	6509
07 3 31 032	GAU-ODERNHEIM	ALZEY-WORMS	RHPF	2 390	6509
07 3 31 033	GAU-WEINHEIM	ALZEY-WORMS	RHPF	454	6551
07 3 33 022	GAUERSHEIM	DONNERSBERGKREIS	RHPF	578	6719
07 3 33 023	GAUGREHWEILER	DONNERSBERGKREIS	RHPF	513	6761
09 6 79 134	GAUKOENIGSHOFEN	WUERZBURG	BAY	1 829	8701
01 0 51 035	GAUSHORN	DITHMARSCHEN	SCHH	192	2241
09 1 88 120	GAUTING	STARNBERG	BAY	17 548	8035
09 3 71 123	GEBENBACH	AMBERG-SULZBACH	BAY	631	8451
07 1 32 039	GEBHARDSHAIN	ALTENKIRCHEN (WESTERWALD)	RHPF	1 505	5241
07 1 33 033	GEBROTH	BAD KREUZNACH	RHPF	168	6551
09 5 71 152	GEBSATTEL	ANSBACH	BAY	1 318	8801
08 2 35 029	GECHINGEN	CALW	BAWU	3 013	7261
06 1 85 007	GEDERN, STADT	WETTERAUKREIS	HESS	6 753	6473
03 4 54 014	GEESTE	EMSLAND	NDSA	8 720	4478
01 0 53 032	GEESTHACHT, STADT	HERZOGTUM LAUENBURG	SCHH	24 902	2054
07 2 33 025	GEFELL	DAUN	RHPF	86	5569
09 4 72 139	GEFREES, STADT	BAYREUTH	BAY	4 834	8586
07 1 43 223	GEHLERT	WESTERWALDKREIS	RHPF	527	5238
07 1 40 040	GEHLWEILER	RHEIN-HUNSRUECK-KREIS	RHPF	236	6571
03 4 59 018	GEHRDE	OSNABRUECK	NDSA	1 422	4559
03 2 53 005	GEHRDEN, STADT	HANNOVER	NDSA	12 150	3007
07 3 33 024	GEHRWEILER	DONNERSBERGKREIS	RHPF	381	6751
07 2 32 040	GEICHLINGEN	BITBURG-PRUEM	RHPF	304	5529
09 2 76 122	GEIERSTHAL	REGEN	BAY	1 928	8376

## G

## 3 GEMEINDEN IN ALPHABETISCHER ORDNUNG MIT SCHLUESSELNUMMER, WOHNBEVOELKERUNG UND POSTLEITZAHL AM 31.12.1978

SCHLUESSEL- NUMMER	GEMEINDE	KREIS	LAND	BEVOEL- KERUNG	POST- LEIT- ZAHL
05 3 70 012	GEILENKIRCHEN, STADT	HEINSBERG	NW	21 091	5130
07 1 41 045	GEILNAU	RHEIN-LAHN-KREIS	RHPF	376	5409
09 6 71 119	GEISELBACH	ASCHAFFENBURG	BAY	1 436	8752
07 3 40 012	GEISELBERG	PIRMASENS	RHPF	653	6751
09 2 78 123	GEISELHOERING, STADT	STRAUBING-BOGEN	BAY	5 451	8442
09 6 75 127	GEISELWIND, MARKT	KITZINGEN	BAY	1 958	8602
09 1 86 122	GEISENFELD, STADT	PFaffenHOFEN A.D.-ILM	BAY	7 105	8069
09 2 74 134	GEISENHAUSEN, MARKT	LANDSHUT	BAY	4 919	8315
06 1 83 003	GEISENHEIM, STADT	RHEINGAU-TAUNUS-KREIS	HESS	11 926	6222
07 2 35 030	GEISFELD	TRIER-SAARBURG	RHPF	538	5509
07 1 41 046	GEISIG	RHEIN-LAHN-KREIS	RHPF	305	5429
08 3 27 018	GEISINGEN, STADT	TUTTLINGEN	BAWU	5 441	7716
08 1 17 024	GEISLINGEN AN DER STEIGE, STADT	GOEPPINGEN	BAWU	27 415	7340
08 4 17 022	GEISLINGEN, STADT	ZOLLERNALBKREIS	BAWU	4 985	7465
09 6 79 135	GELCHSHEIM, MARKT	WUERZBURG	BAY	904	8701
05 1 54 012	GELDERN, STADT	KLEVE	NW	25 181	4170
09 6 78 132	GELDERSHEIM	SCHWEINFURT	BAY	2 118	8721
07 2 33 212	GELENBERG	DAUN	RHPF	97	5489
06 1 79 009	GELNHAUSEN, BARBAROSSASTADT	MAIN-KINZIG-KREIS	HESS	18 188	6460
05 5 13 000	GELSENKIRCHEN, STADT	KREISFREIE STADT	NW	309 551	4650
09 1 81 122	GELTENDORF	LANDSBERG A.-LECH	BAY	3 439	8085
01 0 59 112	GELTING	SCHLESWIG-FLENSBURG	SCHH	1 936	2341
01 0 59 032	GELTORF	SCHLESWIG-FLENSBURG	SCHH	283	2381
07 1 41 047	GEMMERICH	RHEIN-LAHN-KREIS	RHPF	542	5429
08 1 25 034	GEMMINGEN	HEILBRONN	BAWU	3 902	7519
08 1 18 018	GEMMRIGHEIM	LUDWIGSBURG	BAWU	3 377	7121
07 2 32 041	GEMUEND	BITEURG-PRUEM	RHPF	30	5529
07 1 40 041	GEMUENDEN	RHEIN-HUNSRUECK-KREIS	RHPF	1 087	6541
07 1 43 224	GEMUENDEN	WESTERWALDKREIS	RHPF	1 064	5439
06 1 84 005	GEMUENDEN (FELDA)	VOGELSBERGKREIS	HESS	2 984	6316
06 2 77 011	GEMUENDEN (WOHRA), STADT	WALDECK-FRANKENBERG	HESS	3 593	3573
09 6 77 131	GEMUENDEN A. MAIN, STADT	MAIN-SPESSART	BAY	9 786	8780
09 7 79 149	SENDERKINGEN	DONAU-RIES	BAY	1 085	8851
08 3 17 034	GENGENBACH, STADT	ORTENAU-KREIS	BAWU	10 724	7614
07 3 39 021	GENSINGEN	MAINZ-BINGEN	RHPF	2 394	6531
07 2 32 042	GENTINGEN	BITBURG-PRUEM	RHPF	63	5529
09 3 74 123	GEORGENBERG	NEUSTADT A.D.-WALDNAAB	BAY	1 506	8481
09 5 76 121	GEORGENSGMUEND	ROTH	BAY	5 172	8544
03 4 56 005	GEORGS DORF	GRAF SCHAFT BENTHEIM	NDSA	1 021	4458
03 4 59 019	GEORGS MARIENHUE TTE, STADT	OSNABRUECK	NDSA	30 552	4504
08 1 27 032	GERABRONN, STADT	SCHWAEBISCH HALL	BAWU	3 778	7182
09 4 71 133	GERACH	BAMBERG	BAY	914	8601
07 1 34 028	GERACH	BIRKENFELD	RHPF	202	6580
09 2 77 122	GERATSKIRCHEN	ROTTAL-INN	BAY	585	8261
07 3 33 025	GERBACH	DONNERSBERGKREIS	RHPF	625	6761
09 6 79 136	GERBRUNN	WUERZBURG	BAY	6 223	8702
03 3 60 009	GERDAU	UELZEN	NDSA	1 656	3111
09 1 73 126	GERETSRIED, STADT	BAD TOELZ-WOLFRATSHAUSEN	BAY	19 431	8192



## 3 GEMEINDEN IN ALPHABETISCHER ORDNUNG MIT SCHLUESSELNUMMER, WOHNBEVOELKERUNG UND POSTLEITZAHL AM 31.12.1978

SCHLUESSEL- NUMMER	GEMEINDE	KREIS	LAND	BEVOEL- KERUNG	POST- LEIT- ZAHL
07 3 35 011	GERHARDSBRUNN	KAISERSLAUTERN	RHPF	157	6791
09 5 75 125	GERHARDSHOFEN	NEUSTADT A.D.-AISCH-BAD WINDSHEIM	BAY	1 273	8531
07 1 37 029	GERING	MAYEN-KOBLENZ	RHPF	276	5444
08 1 18 019	GERLINGEN, STADT	LUDWIGSBURG	BAWU	18 018	7016
09 7 77 130	GERMARINGEN	OSTALLGAEU	BAY	2 399	8951
09 1 79 123	GERMERING	FUERSTENFELDBRUCK	BAY	33 891	8034
07 3 34 007	GERMERSHEIM, STADT	GERMERSHEIM	RHPF	12 890	6728
08 2 16 017	GERNSBACH, STADT	RASTATT	BAWU	13 542	7562
06 1 73 004	GERNSHEIM, STADT	GROSS-GERAU	HESS	8 043	6084
09 6 72 126	GERODA, MARKT	BAD KISSINGEN	BAY	1 010	8789
09 4 75 128	GEROLDSGRUEN	HOF	BAY	3 859	8671
09 6 79 137	GEROLDSHAUSEN	WUERZBURG	BAY	913	8701
09 5 71 154	GEROLFINGEN	ANSBACH	BAY	971	8821
09 1 86 125	GEROLSBACH	PFaffenHOFEN A.D.-ILM	BAY	2 457	8069
07 3 32 021	GEROLSHEIM	BAD DUERKHEIM	RHPF	1 350	6711
07 2 33 026	GEROLSTEIN, STADT	DAUN	RHPF	6 755	5530
09 6 78 134	GEROLZHOFEN, STADT	SCHWEINFURT	BAY	6 251	8723
06 2 72 008	GERSFELD (RHOEN), STADT	FULDA	HESS	5 834	6412
10 0 45 113	GRERSHEIM	SAAR-PFALZ-KREIS	SAAR	6 698	6657
03 4 54 015	GERSTEN	EMSLAND	NDSA	1 029	4453
08 1 35 015	GERSTETTEN	HEIDENHEIM	BAWU	9 799	7921
09 7 72 147	GERSTHOFEN, STADT	AUGSBURG	BAY	17 183	8906
09 2 74 135	GERZEN	LANDSHUT	BAY	1 729	8311
01 0 60 024	GESCHENDORF	SEGEBERG	SCHH	408	2361
05 5 54 016	GESCHER, STADT	BORKEN	NW	13 899	4423
09 4 72 140	GESEES	BAYREUTH	BAY	852	8581
05 9 74 020	GESEKE, STADT	SOEST	NW	20 164	4787
09 5 71 155	GESLAU	ANSBACH	BAY	1 257	8801
09 7 72 148	GESSERTSHAUSEN	AUGSBURG	BAY	3 443	8901
09 7 76 112	GESTRATZ	LINDAU (BODENSEE)	BAY	1 030	8999
03 4 56 006	GETELO	GRAFSCHAFT BENTHEIM	NDSA	603	4459
01 0 58 058	GETTORF	RENDSBURG-ECKERNFOERDE	SCHH	5 272	2303
05 9 54 012	GEVELSBERG, STADT	ENNEPE-RUHR-KREIS	NW	30 900	5820
07 1 35 034	GEVENICH	COCHEM-ZELL	RHPF	537	5591
03 1 54 006	GEVENSLEBEN	HELMSTEDT	NDSA	826	3339
03 3 52 018	GEVERS DORF	CUXHAVEN	NDSA	1 137	2171
09 6 79 138	GIEBELSTADT, MARKT	WUERZBURG	BAY	3 861	8701
03 1 52 010	GIEBOLDENHAUSEN, FLECKEN	GOETTINGEN	NDSA	3 025	3416
01 0 57 021	GIEKAU	PLOEN	SCHH	989	2322
03 1 58 015	GIELDE	WOLFENBUETTEL	NDSA	842	3341
07 1 32 040	GIELEROTH	ALTENKIRCHEN (WESTERWALD)	RHPF	552	5231
07 2 31 035	GIELERT	BERNKASTEL-WITTLICH	RHPF	160	5509
08 1 35 016	GIENGEN AN DER BRENZ, STADT	HEIDENHEIM	BAWU	18 481	7928
07 1 37 030	GIERSCHNACH	MAYEN-KOBLENZ	RHPF	75	5401
07 1 32 041	GIERSHAUSEN	ALTENKIRCHEN (WESTERWALD)	RHPF	100	5232
07 2 32 224	GIESDORF	BITBURG-PRUEM	RHPF	130	5541
03 2 54 017	GIESEN	HILDESHEIM	NDSA	8 739	3208
07 1 43 225	GIESENHAUSEN	WESTERWALDKREIS	RHPF	292	5231

## G

3 GEMEINDEN IN ALPHABETISCHER ORDNUNG MIT SCHLUESSELNUMMER, WOHNBEVOELKERUNG UND POSTLEITZAHL AM 31.12.1978

SCHLUESSEL- NUMMER	GEMEINDE	KREIS	LAND	BEVOEL- KERUNG	POST- LEIT- ZAHL
01 0 53 033	GIESENSDORF	HERZOGTUM LAUENBURG	SCHH	83	2418
03 1 51 009	GIFHORN, STADT	GIFHORN	NDSA	32 630	3170
09 1 88 121	GILCHING	STARNBERG	BAY	11 396	8031
07 1 35 035	GILLENBEUREN	COCHEM-ZELL	RHPF	298	5591
07 2 33 027	GILLENFELD	DAUN	RHPF	1 159	5569
06 2 76 006	GILSERBERG	SCHWALM-EDER-KREIS	HESS	3 196	3579
03 3 58 010	GILTEN	SOLTAU-FALLINGBOSTEL	NDSA	1 100	3031
07 2 32 225	GILZEM	BITBURG-PRUEM	RHPF	372	5501
07 3 31 034	GIMBSHEIM	ALZEY-WORMS	RHPF	3 295	6521
07 1 34 029	GIMBWEILER	BIRKENFELD	RHPF	470	6589
07 2 32 043	GINDORF	BITBURG-PRUEM	RHPF	355	5521
08 1 17 025	GINGEN AN DER FILS	GOEPPINGEN	BAWU	4 101	7344
06 1 73 005	GINSHEIM-GUSTAVSBURG	GROSS-GERAU	HESS	15 435	6095
07 3 36 029	GINSWEILER	KUSEL	RHPF	358	6758
07 2 31 036	GIPPERATH	BERNKASTEL-WITTLICH	RHPF	193	5561
07 1 43 226	GIRKENROTH	WESTERWALDKREIS	RHPF	584	5439
07 1 43 021	GIROD	WESTERWALDKREIS	RHPF	967	5431
03 1 56 007	GITTELDE, FLECKEN	OSTERODE AM HARZ	NDSA	2 374	3363
07 2 31 037	GLADBACH	BERNKASTEL-WITTLICH	RHPF	408	5561
05 5 62 014	GLADBECK, STADT	RECKLINGHAUSEN	NW	80 505	4390
06 2 75 011	GLADENBACH, STADT	MARBURG-BIEDENKOPF	HESS	11 029	3554
07 3 36 031	GLAN-MUENCHWEILER	KUSEL	RHPF	1 102	6791
07 3 36 030	GLANBRUECKEN	KUSEL	RHPF	540	6799
01 0 60 025	GLASAU	SEGEBERG	SCHH	806	2421
09 4 72 141	GLASHUETTEN	BAYREUTH	BAY	1 038	8581
06 1 76 002	GLASHUETTEN	HOCHTAUNUSKREIS	HESS	5 058	6246
09 6 71 120	GLATTBACH	ASCHAFFENBURG	BAY	3 009	8752
08 2 37 030	GLATTEN	FREUDENSTADT	BAWU	2 211	7296
06 1 85 008	GLAUBURG	WETTERAUKREIS	HESS	2 922	6475
07 1 31 205	GLEES	AHRWEILER	RHPF	543	5471
03 1 52 011	GLEICHEN	GOETTINGEN	NDSA	8 638	3401
09 3 76 131	GLEIRITSCH	SCHWANDORF	BAY	601	8481
09 3 72 128	GLEISSENBERG	CHAM	BAY	746	8491
07 3 37 028	GLEISWEILER	SUEDLICHE WEINSTRASSE	RHPF	559	6741
07 3 37 029	GLEISZELLEN-GLEISHORBACH	SUEDLICHE WEINSTRASSE	RHPF	785	6749
01 0 62 018	GLINDE	STORMARN	SCHH	12 999	2056
09 7 73 133	GLOETT	DILLINGEN A.D.DONAU	BAY	996	8871
09 1 75 121	GLONN, MARKT	EBERSBERG	BAY	3 926	8019
08 3 15 041	GLOTTERTAL	BREISGAU-HOCHSCHWARZWALD	BAWU	2 636	7804
01 0 59 113	GLUECKSBURG (OSTSEE), STADT	SCHLESWIG-FLENSBURG	SCHH	7 495	2392
01 0 61 029	GLUECKSTADT, STADT	STEINBURG	SCHH	11 791	2208
01 0 51 036	GLUESING	DITHMARSCHEN	SCHH	121	2246
09 1 82 116	GMUND A. TEGERNSEE	MIESBACH	BAY	5 228	8184
03 3 57 016	GNARRENBURG	ROTENBURG (WUEMME)	NDSA	8 778	2142
09 5 77 133	GNOTZHEIM, MARKT	WEISSENBURG-GUNZENHAUSEN	BAY	706	8821
01 0 58 059	GNUTZ	RENSBURG-ECKERNFUERDE	SCHH	927	2351
05 1 54 016	GOCH, STADT	KLEVE	NW	28 593	4180
09 6 78 135	GOCHSHEIM	SCHWEINFURT	BAY	5 965	8726

## 3 GEMEINDEN IN ALPHABETISCHER ORDNUNG MIT SCHLUESSELNUMMER, WOHNBEVOELKERUNG UND POSTLEITZAHL AM 31.12.1978

SCHLUESSEL- NUMMER	GEMEINDE	KREIS	LAND	BEVOEL- KERUNG	POST- LEIT- ZAHL
07 1 43 022	GODDERT	WESTERWALDKREIS	RHPF	310	5418
07 3 37 031	GOECKLINGEN	SUEDLICHE WEINSTRASSE	RHPF	945	6741
07 1 40 042	GOEDENROTH	RHEIN-HUNSRUECK-KREIS	RHPF	382	5449
03 3 53 013	GOEDENSTORF	HARBURG	NDSA	703	2125
08 1 36 024	GOEGGINGEN	OSTALBKREIS	BAWU	1 472	7071
01 0 55 014	GOEHL	OSTHOLSTEIN	SCHH	841	2440
03 3 54 006	GOEHRDE	LUECHOW-DANNENBERG	NDSA	627	3139
01 0 53 034	GOELDENITZ	HERZOGTUM LAUENBURG	SCHH	162	2419
03 4 56 007	GOELENKAMP	GRAFSCHAFT BENTHEIM	NDSA	696	4459
07 3 33 026	GOELLHEIM	DONNERSBERGKREIS	RHPF	2 802	6719
01 0 60 026	GOENNEBEK	SEGEBERG	SCHH	387	2351
07 1 31 025	GOENNERSDORF	AHRWEILER	RHPF	503	5481
07 2 33 028	GOENNERSDOFF	DAUN	RHPF	463	5532
07 3 32 022	GOENNHEIM	BAD DUERKHEIM	RHPF	1 200	6701
08 1 17 026	GOEPPINGEN, STADT	GOEPPINGEN	BAWU	52 690	7320
07 1 43 023	GOERGESHAUSEN	WESTERWALDKREIS	RHPF	607	5431
09 7 77 131	GOERISRIED	OSTALLGAEU	BAY	907	8951
08 3 37 038	GOERWIHL	WALDSHUT	BAWU	3 927	7883
07 1 34 030	GOESENROTH	BIRKENFELD	RHPF	241	6541
09 6 77 132	GOESSENHEIM	MAIN-SPESSART	BAY	1 071	8781
09 4 74 129	GOESSWEINSTEIN, MARKT	FORCHHEIM	BAY	3 903	8551
01 0 53 035	GOETTIN	HERZOGTUM LAUENBURG	SCHH	44	2059
03 1 52 012	GOETTINGEN, STADT	GOETTINGEN	NDSA	126 865	3400
01 0 58 061	GOKELS	RENDSBURG-ECKERNFOERDE	SCHH	474	2215
09 6 71 121	GOLDBACH	ASCHAFFENBURG	BAY	8 868	8752
01 0 54 037	GOLDEBEK	NORDFRIESLAND	SCHH	306	2251
01 0 54 038	GOLDELUND	NORDFRIESLAND	SCHH	326	2251
03 4 60 004	GOLDENSTEDT	VECHTA	NDSA	6 529	2849
09 4 72 143	GOLDKRONACH, STADT	BAYREUTH	BAY	2 953	8581
07 1 34 031	GOLLENBERG	BIRKENFELD	RHPF	127	6589
09 5 75 127	GOLLHOFEN	NEUSTADT A.D. AISCH-BAD WINDSHEIM	BAY	774	8701
03 2 55 015	GOLMBACH	HOLZMINDEN	NDSA	1 236	3451
01 0 59 033	GOLTOFT	SCHLESWIG-FLENSBURG	SCHH	184	2381
08 4 15 027	GOMADINGEN	REUTLINGEN	BAWU	1 985	7423
08 4 16 015	GOMARINGEN	TUEBINGEN	BAWU	6 333	7413
07 3 37 032	GOMMERSHEIM	SUEDLICHE WEINSTRASSE	RHPF	1 200	6721
07 3 33 027	GONBACH	DONNERSBERGKREIS	RHPF	316	6751
07 2 32 226	GONDELSHEIM	BITBURG-PRUEM	RHPF	754	5540
08 2 15 025	GONDELSHEIM	KARLSRUHE	BAWU	2 265	7519
07 2 32 227	GONDENBRETT	BITBURG-PRUEM	RHPF	498	5540
07 1 40 043	GONDERSHAUSEN	RHEIN-HUNSRUECK-KREIS	RHPF	1 221	5401
07 2 32 044	GONDORF	BITBURG-PRUEM	RHPF	296	5521
01 0 58 102	GOOSEFELD	RENDSBURG-ECKERNFOERDE	SCHH	550	2330
03 3 54 007	GORLEBEN	LUECHOW-DANNENBERG	NDSA	659	3131
07 2 31 040	GORNHAUSEN	BERNKASTEL-WITTLICH	RHPF	209	5551
06 1 71 008	GORXHEIMERTAL	BERGSTRASSE	HESS	3 823	6941
08 3 27 019	GOSHEIM	TUTTILINGEN	BAWU	3 090	7209
03 1 53 005	GOSLAR, STADT	GOSLAR	NDSA	53 606	3380

## G

## 3 GEMEINDEN IN ALPHABETISCHER ORDNUNG MIT SCHLUESSELNUMMER, WOHNBEVOELKERUNG UND POSTLEITZAHL AM 31.12.1978

SCHLUESSEL- NUMMER	GEMEINDE	KREIS	LAND	BEVOEL- KERUNG	POST- LEIT- ZAHL
07 3 37 033	GOSSERSWEILER-STEIN	SUEDLICHE WEINSTRASSE	RHPF	1 254	6749
08 3 15 043	GOTTENHEIM	BREISGAU-HOCHSCHWARZWALD	BAWU	1 978	7801
09 2 76 123	GOTTESZELL	REGEN	BAY	1 029	8371
09 2 79 116	GOTTFRIEDING	DINGOLFING-LANDAU	BAY	1 566	8312
08 3 35 028	GOTTMADINGEN	KONSTANZ	BAWU	8 809	7702
07 2 31 041	GRAACH AN DER MOSEL	BERNKASTEL-WITTLICH	RHPF	909	5550
01 0 53 036	GRABAU	HERZOGTUM LAUENBURG	SCHH	187	2053
01 0 62 019	GRABAU	STORMARN	SCHH	683	2061
09 7 72 149	GRABEN	AUGSBURG	BAY	1 582	8931
08 2 15 099	GRABEN-NEUDORF	KARLSRUHE	BAWU	8 850	7523
09 1 89 119	GRABENSTAETT	TRAUNSTEIN	BAY	3 094	8221
08 4 15 028	GRABENSTETTEN	REUTLINGEN	BAWU	1 224	7431
09 1 84 120	GRAEFELFING	MUENCHEN	BAY	12 742	8032
09 4 74 132	GRAEFENBERG, STADT	FORCHHEIM	BAY	3 753	8554
07 2 31 042	GRAEFENDHRON	BERNKASTEL-WITTLICH	RHPF	139	5509
09 6 77 133	GRAEFENDORF	MAIN-SPESSART	BAY	1 608	8781
07 3 37 034	GRAEFENHAUSEN	SUEDLICHE WEINSTRASSE	RHPF	585	6741
06 1 76 003	GRAEVENWIESBACH	HOCHTAUNUSKREIS	HESS	3 792	6394
08 1 15 054	GRAFENAU	BOEBLINGEN	BAWU	4 901	7031
09 2 72 120	GRAFENAU, STADT	FREYUNG-GRAFENAU	BAY	8 065	8352
08 4 15 029	GRAFENBERG	REUTLINGEN	BAWU	1 964	7441
09 4 77 117	GRAFENGEHAIG, MARKT	KULMBACH	BAY	1 261	8651
08 3 37 039	GRAFENHAUSEN	WALDSHUT	BAWU	1 926	7821
09 6 78 136	GRAFENRHEINFELD	SCHWEINFURT	BAY	3 046	8722
09 3 72 130	GRAFENWIESEN	CHAM	BAY	1 370	8491
09 3 74 124	GRAFENWOEHR, STADT	NEUSTADT A.D. WALDNAAB	BAY	5 869	8484
03 1 54 007	GRAFHORST	HELMSTEDT	NDSA	997	3181
09 1 75 122	GRAFING B. MUENCHEN, STADT	EBERSBERG	BAY	10 431	8018
09 2 71 122	GRAFLING	DEGGENDORF	BAY	2 434	8351
09 1 79 125	GRAFRATH	FUERSTENFELDBPUCK	BAY	2 951	8082
07 1 31 090	GRAFSCHAFT	AHRWEILER	RHPF	6 582	5481
09 1 80 118	GRAINAU	GARMISCH-PARTENKIRCHEN	BAY	3 363	8104
09 2 72 121	GRAINET	FREYUNG-GRAFENAU	BAY	1 859	8391
01 0 53 037	GRAMBEK	HERZOGTUM LAUENBURG	SCHH	314	2411
01 0 62 020	GRANDE	STORMARN	SCHH	434	2077
07 2 32 228	GRANDSDORF	BITBURG-PRUEM	RHPF	311	5561
03 3 56 002	GRASBERG	OSTERHOLZ	NDSA	5 923	2801
09 1 84 121	GRASBRUNN	MUENCHEN	BAY	3 376	8011
06 1 71 009	GRASELLENBACH	BERGSTRASSE	HESS	2 950	6149
03 1 54 008	GRASLEBEN	HELMSTEDT	NDSA	2 546	3332
09 1 89 120	GRASSAU, MARKT	TRAUNSTEIN	BAY	5 098	8217
09 2 71 123	GRATTERSDORF	DEGGENDORF	BAY	1 262	8351
01 0 58 062	GRAUEL	RENSBURG-ECKERNFOERDE	SCHH	194	2354
06 1 84 006	GREBENAU, STADT	VOGELSBERCKREIS	HESS	2 867	6325
06 1 84 007	GREBHAIN	VOGELSBERCKREIS	HESS	4 787	6424
06 2 74 009	GREBENSTEIN, STADT	KASSEL	HESS	5 730	3523
01 0 57 022	GREBIN	PLOEN	SCHH	902	2321
09 5 76 122	GREDDING, STADT	ROTH	BAY	5 940	8547

## 3 GEMEINDEN IN ALPHABETISCHER ORDNUNG MIT SCHLUESSELNUMMER, WOHNBEVOELKERUNG UND POSTLEITZAHL AM 31.12.1978

SCHLUESSEL- NUMMER	GEMEINDE	KREIS	LAND	BEVOEL- KERUNG	POST- LEIT- ZAHL
05 1 66 008	GREFRATH	VIERSEN	NW	13 629	4155
09 1 81 123	GREIFENBERG	LANDSBERG A. LECH	BAY	949	8919
06 1 77 014	GREIFENSTEIN	LAHN-DILL-KREIS	HESS	6 553	6331
09 1 73 127	GREILING	BAD TOELZ-WOLFRATSHAUSEN	BAY	1 025	8175
07 2 31 044	GREIMERATH	BERNKASTEL-WITTLICH	RHPF	171	5561
07 2 35 033	GREIMERATH	TRIER-SAARBURG	RHPF	1 056	5501
07 1 35 036	GREIMERSBURG	COCHEM-ZELL	RHPF	650	5591
01 0 55 015	GREMERSDORF	OSTHOLSTEIN	SCHH	1 526	2441
09 5 72 126	GREMSDORF	ERLANGEN-HOECHSTADT	BAY	1 106	8551
07 1 35 037	GRENDERICH	COCHEM-ZELL	RHPF	403	5581
08 3 36 105	GRENZACH-WYHLEN	LOERRACH	BAWU	12 260	7889
03 3 58 011	GRETHEM	SOLTAU-FALLINGBOSTEL	NDSA	632	3031
09 6 78 138	GRETTSTADT	SCHWEINFURT	BAY	3 431	8722
09 6 79 141	GREUSSENHEIM	WUERZBURG	BAY	1 149	8702
05 5 66 012	GREVEN, STADT	STEINFURT	NW	28 066	4402
05 1 62 008	GREVENBROICH, STADT	NEUSS	NW	57 922	4048
01 0 61 030	GREVENKOP	STEINBURG	SCHH	330	2209
01 0 58 063	GREVENKRUG	RENDSBURG-ECKERNFOERDE	SCHH	222	2301
07 2 31 045	GREVERATH	BERNKASTEL-WITTLICH	RHPF	152	5561
01 0 61 031	GRIBBOHM	STEINBURG	SCHH	472	2211
07 1 34 032	GRIEBELSCHIED	EIRKENFELD	RHPF	220	6571
07 3 36 032	GRIES	KUSEL	RHPF	939	6791
09 2 75 124	GRIESBACH I. ROTTAL, STADT	PASSAU	BAY	6 250	8399
06 1 72 008	GRIESHEIM, STADT	DARMSTADT-DIEBURG	HESS	20 469	6103
08 4 25 050	GRIESINGEN	ALB-DONAU-KREIS	BAWU	709	7931
09 1 87 134	GRIESSTAETT	ROSENHEIM	BAY	1 721	8091
07 2 35 035	GRIMBURG	TRIER-SAARBURG	RHPF	490	5509
01 0 53 038	GRINAU	HERZOGTUM LAUENBURG	SCHH	232	2061
09 1 79 126	GROEBENZELL	FUERSTENFELDBRUCK	BAY	16 022	8031
01 0 54 039	GROEDE	NORDFRIESLAND	SCHH	12	2251
01 0 59 034	GROEDERSBY	SCHLESWIG-FLENSBURG	SCHH	231	2340
08 2 37 032	GROEMBACH	FREUDENSTADT	BAWU	478	7291
01 0 55 016	GROEMITZ	OSTHOLSTEIN	SCHH	6 459	2433
09 7 78 144	GROENENBACH, MARKT	UNTERALLGAEU	BAY	4 025	8944
01 0 62 021	GROENWOHLD	STORMARN	SCHH	1 126	2071
07 3 39 022	GROLSHEIM	MAINZ-BINGEN	RHPF	800	6531
03 2 54 018	GRONAU (LEINE), STADT	HILDESHEIM	NDSA	5 152	3212
05 5 54 020	GRONAU (WESTF.), STADT	BORKEN	NW	40 730	4432
03 4 54 016	GROSS BERSSEN	EMSLAND	NDSA	659	4471
01 0 53 039	GROSS BODEN	HERZOGTUM LAUENBURG	SCHH	146	2061
01 0 58 064	GROSS BUCHWALD	RENDSBURG-ECKERNFOERDE	SCHH	315	2351
01 0 53 040	GROSS DISNACK	HERZOGTUM LAUENBURG	SCHH	86	2419
01 0 60 102	GROSS GLADEBRUEGGE	SEGEBERG	SCHH	954	2360
01 0 53 041	GROSS GROENAU	HERZOGTUM LAUENBURG	SCHH	3 548	2401
03 4 58 006	GROSS IPPENER	OLDENBURG (OLDENBURG)	NDSA	969	2833
01 0 60 028	GROSS KUMMERFELD	SEGEBERG	SCHH	1 544	2351
03 3 57 017	GROSS MECKELSEN	ROTENBURG (WUEMME)	NDSA	514	2139
01 0 60 029	GROSS NIENDORF	SEGEBERG	SCHH	511	2361

## G

3 GEMEINDEN IN ALPHABETISCHER ORDNUNG MIT SCHLUESSELNUMMER, WOHNBEVOELKERUNG UND POSTLEITZAHL AM 31.12.1978

SCHLUESSEL- NUMMER	GEMEINDE	KREIS	LAND	BEVOEL- KERUNG	POST- LEIT- ZAHL
01 0 56 016	GROSS NORDENDE	PINNEBERG	SCHH	396	2082
03 1 51 010	GROSS OESINGEN	GIFHORN	NDSA	1 481	3121
01 0 56 017	GROSS OFFENSETH-ASPERN	PINNEBERG	SCHH	278	2202
01 0 53 042	GROSS PAMPAU	HERZOGTUM LAUENBURG	SCHH	119	2053
01 0 59 035	GROSS RHEIDE	SCHLESWIG-FLENSBURG	SCHH	647	2381
01 0 60 030	GROSS ROENNAU	SEGEBERG	SCHH	400	2361
01 0 53 043	GROSS SARAU	HERZOGTUM LAUENBURG	SCHH	761	2401
01 0 53 044	GROSS SCHENKENBERG	HERZOGTUM LAUENBURG	SCHH	299	2061
03 1 54 009	GROSS TWUELPSTEDT	HELMSTEDT	NDSA	2 541	3181
01 0 58 065	GROSS VOLLSTEDT	RENSBURG-ECKERNFUERDE	SCHH	690	2371
01 0 58 066	GROSS WITTENSEE	RENSBURG-ECKERNFUERDE	SCHH	962	2333
06 1 72 009	GROSS-BIEBERAU, STADT	DARMSTADT-DIEBURG	HESS	3 823	6101
06 1 73 006	GROSS-GERAU, STADT	GROSS-GERAU	HESS	20 838	6080
06 1 71 010	GROSS-ROHRHEIM	BERGSTRASSE	HESS	3 427	6845
06 1 72 010	GROSS-UMSTADT, STADT	DARMSTADT-DIEBURG	HESS	18 402	6114
06 1 72 011	GROSS-ZIMMERN	DARMSTADT-DIEBURG	HESS	10 626	6112
09 7 72 151	GROSSAITINGEN	AUGSBURG	BAY	3 353	8934
06 2 78 003	GROSSALMERODE, STADT	WERRA-MEISSNER-KREIS	HESS	7 781	3432
09 6 73 126	GROSSBARDORF	RHOEN-GRABFELD	BAY	876	8741
01 0 57 023	GROSSBARKAU	PLOEN	SCHH	211	2309
08 1 16 022	GROSSBETTLINGEN	ESSLINGEN	BAWU	3 399	7441
08 1 18 021	GROSSBOTTMAR, STADT	LUDWIGSBURG	BAWU	6 513	7141
07 3 40 209	GROSSBUNDENBACH	PIRMASENS	RHPF	352	6661
03 4 52 006	GROSSEFEHN	AURICH	NDSA	11 058	2961
09 6 73 127	GROSSEIBSTADT	RHOEN-GRABFELD	BAY	1 201	8741
08 4 17 023	GROSSELFINGEN	ZOLLERNALBKREIS	BAWU	1 677	7451
01 0 60 027	GROSSENASPE	SEGEBERG	SCHH	2 073	2351
01 0 55 017	GROSSENBRODE	OSTHOLSTEIN	SCHH	1 956	2443
03 4 58 007	GROSSENKNETEN	OLDENBURG (OLDENBURG)	NDSA	11 376	2907
06 2 72 009	GROSSENLUEDER	FULDA	HESS	7 274	6402
01 0 51 037	GROSSENRADE	DITHMARSCHEN	SCHH	446	2224
01 0 62 022	GROSSENSEE	STORMARN	SCHH	1 484	2077
09 5 72 127	GROSSENSEEBACH	ERLANGEN-HOECHSTADT	BAY	1 090	8521
01 0 59 115	GROSSENWIEHE	SCHLESWIG-FLENSBURG	SCHH	2 038	2391
03 3 59 019	GROSSENWOERDEN	STADE	NDSA	478	2161
08 1 19 024	GROSSERLACH	REMS-MURR-KREIS	BAWU	2 107	7151
07 3 37 035	GROSSFISCHLINGEN	SUEDLICHE WEINSTRASSE	RHPF	386	6731
09 5 73 115	GROSSHABERSDORF	FUERTH	BAY	3 269	8501
01 0 62 023	GROSSHANSDORF	STORMARN	SCHH	8 530	2070
01 0 57 024	GROSSHARRIE	PLOEN	SCHH	440	2351
03 4 52 007	GROSSHEIDE	AURICH	NDSA	7 396	2987
09 4 73 132	GROSSHEIRATH	COBURG	BAY	2 012	8621
09 6 76 125	GROSSHEUBACH, MARKT	MILTENBERG	BAY	4 496	8766
07 1 43 024	GROSSHOLBACH	WESTERWALDKREIS	RHPF	576	5431
07 2 32 229	GROSSKAMPENBERG	SITBURG-PRUEM	RHPF	190	5541
07 3 32 023	GROSSKARLBACH	PAD DUERKHEIM	RHPF	872	6711
09 1 87 137	GROSSKAROLINENFELD	ROSENHEIM	BAY	4 002	8201
06 1 79 010	GROSSKROTZENBURG	MAIN-KINZIG-KREIS	HESS	6 311	6451

## 3 GEMEINDEN IN ALPHABETISCHER ORDNUNG MIT SCHLUESSELNUMMER, WOHNBEVOELKERUNG UND POSTLEITZAHL AM 31.12.1978

SCHLUESSEL- NUMMER	GEMEINDE	KREIS	LAND	BEVOEL- KERUNG	POST- LEIT- ZAHL
07 2 32 230	GROSSLANGENFELD	BITBURG-PRUEM	RHPF	180	5541
09 6 75 131	GROSSLANGHEIM, MARKT	KITZINGEN	BAY	1 205	8711
07 2 31 046	GROSSLITTGEN	BERNKASTEL-WITTLICH	RHPF	937	5561
07 1 38 023	GROSSMAISCHEID	NEUWIED	RHPF	1 829	5419
09 1 76 129	GROSSMEHRING	EICHSTAETT	BAY	4 295	8071
07 3 38 009	GROSSNIEDESHEIM	LUDWIGSHAFEN	RHPF	1 138	6711
09 6 71 122	GROSSOSTHEIM, MARKT	ASCHAFFENBURG	BAY	12 958	8754
08 1 28 045	GROSSRINDERFELD	MAIN-TAUBER-KREIS	BAWU	3 232	6971
10 0 41 512	GROSSROSSELN	STADTVERBAND SAARBRUECKEN	SAAR	10 281	6624
07 1 43 227	GROSSSEIFEN	WESTERWALDKREIS	RHPF	484	5439
01 0 59 116	GROSSSÖLT	SCHLESWIG-FLENSBURG	SCHH	1 648	2391
07 3 40 210	GROSSSTEINHAUSEN	PIRMASENS	RHPF	503	6661
09 6 76 126	GROSSWALLSTADT	MILTENBERG	BAY	3 179	8751
09 1 80 119	GROSSWEIL	GARMISCH-PARTENKIRCHEN	BAY	936	8111
01 0 54 040	GROTHUSENKOOG	NORDFRIESLAND	SCHH	30	2256
01 0 53 045	GROVE	HERZOGTUM LAUENBURG	SCHH	204	2053
01 0 51 038	GROVEN	DITHMARSCHEN	SCHH	129	2247
09 4 73 134	GRUB A. FORST	COBURG	BAY	2 890	8621
01 0 55 018	GRUBE	OSTHOLSTEIN	SCHH	906	2431
06 1 77 015	GRUENBERG, STADT	LAHN-DILL-KREIS	HESS	11 154	6310
06 1 79 011	GRUENDAU	MAIN-KINZIG-KREIS	HESS	10 419	6466
07 1 32 042	GRUENEBACH	ALTENKIRCHEN (WESTERWALD)	RHPF	525	5241
09 7 76 113	GRUENENBACH	LINDAU (BODENSEE)	BAY	1 100	8999
03 3 59 020	GRUENENDEICH	STADE	NDSA	1 733	2162
08 4 36 039	GRUENKRAUT	RAVENSBURG	BAWU	2 182	7981
08 1 28 047	GRUENSFELD, STADT	MAIN-TAUBER-KREIS	BAWU	3 287	6974
07 3 32 024	GRUENSTADT, STADT	BAD DUERKHEIM	RHPF	10 727	6718
09 1 84 122	GRUENWALD	MUENCHEN	BAY	9 426	8022
08 1 17 028	GRUIBINGEN	GOEPPINGEN	BAWU	1 652	7341
07 3 36 033	GRUMBACH	KUSEL	RHPF	534	6759
01 0 59 118	GRUNDHOF	SCHLESWIG-FLENSBURG	SCHH	869	2391
08 4 25 052	GRUNDSHEIM	ALB-DONAU-KREIS	BAWU	228	7931
08 1 36 027	GSCHWEND	OSTALBKREIS	BAWU	4 262	7162
09 1 87 138	GSTADT A. CHIEMSEE	ROSENHEIM	BAY	921	8211
07 1 43 228	GUCKHEIM	WESTERWALDKREIS	RHPF	721	5439
01 0 51 039	GUDENDORF	DITHMARSCHEN	SCHH	394	2221
06 2 76 007	GUDENSBERG, STADT	SCHWALM-EDER-KREIS	HESS	7 411	3505
03 3 59 021	GUDERHANDVIERTEL	STADE	NDSA	1 119	2162
01 0 53 046	GUDOW	HERZOGTUM LAUENBURG	SCHH	1 298	2411
01 0 58 067	GUEBY	RENSBURG-ECKERNFOERDE	SCHH	775	2334
07 1 41 049	GUECKINGEN	RHEIN-LAHN-KREIS	RHPF	548	6251
08 1 25 038	GUEGLINGEN, STADT	HEILBRONN	BAWU	4 301	7129
07 1 32 043	GUELLESHEIM	ALTENKIRCHEN (WESTERWALD)	RHPF	667	5451
01 0 53 047	GUELZOW	HERZOGTUM LAUENBURG	SCHH	979	2059
09 6 79 142	GUENTERSLEBEN	WUERZBURG	BAY	3 042	8702
09 7 77 138	GUENZACH	OSTALLGAEU	BAY	1 250	8953
09 7 74 135	GUENZBURG, STADT	GUENZBURG	BAY	18 166	8870
01 0 53 048	GUESTER	HERZOGTUM LAUENBURG	SCHH	605	2059

## G/H

3 GEMEINDEN IN ALPHABETISCHER ORDNUNG MIT SCHLUESSELNUMMER, WOHNBEVOELKERUNG UND POSTLEITZAHL AM 31.12.1978

SCHLUESSEL- NUMMER	GEMEINDE	KREIS	LAND	BEVOEL- KERUNG	POST- LEIT- ZAHL
08 3 26 020	GUETENBACH	SCHWARZWALD-BAAAR-KREIS	BAWU	1 520	7741
05 7 54 008	GUETERSLOH, STADT	GUETERSLOH	NW	77 505	4830
08 4 36 040	GUGGENHAUSEN	RAVENSBURG	BAWU	190	7961
07 1 33 035	GULDENTAL	BAD KREUZNACH	RHPF	2 083	6531
07 3 31 035	GUMBSHEIM	ALZEY-WORMS	RHPF	211	6556
05 3 74 012	GUMMERSBACH, STADT	OBERBERGISCHER KREIS	NW	48 001	5270
08 3 15 047	GUNDELFINGEN	BREISGAU-HOCHSCHWARZWALD	BAWU	9 244	7803
09 7 73 136	GUNDELFINGEN A. D. DONAU, STADT	DILLINGEN A.D.DONAU	BAY	6 248	8883
09 4 71 137	GUNDELSHEIM	BAMBERG	BAY	2 042	8601
08 1 25 039	GUNDELSHEIM, STADT	HEILBRONN	BAWU	6 119	6953
07 2 33 213	GUNDERATH	DAUN	RHPF	87	5441
07 3 31 036	GUNDERSHEIM	ALZEY-WORMS	RHPF	1 460	6521
07 3 33 028	GUNDERSWEILER	DONNERSBERGKREIS	RHPF	502	6751
07 3 31 037	GUNDHEIM	ALZEY-WORMS	RHPF	821	6521
09 7 74 136	GUNDREMMINGEN	GUENZBURG	BAY	2 359	8871
08 3 27 020	GUNNINGEN	TUTTLINGEN	BAWU	480	7201
07 3 39 024	GUNTERSBLUM	MAINZ-BINGEN	RHPF	2 867	6524
09 5 77 136	GUNZENHAUSEN, STADT	WEISSENBURG-GUNZENHAUSEN	BAY	15 021	8820
03 3 54 008	GUSBORN	LUECHOW-DANNENBERG	NDSA	1 289	3139
07 2 35 036	GUSENBURG	TRIER-SAARBURG	RHPF	1 047	5509
07 2 35 037	GUSTERATH	TRIER-SAARBURG	RHPF	1 814	5501
08 3 17 039	GUTACH (SCHWARZWALDBAHN)	ORTENAUKREIS	BAWU	2 431	7611
08 3 16 014	GUTACH IM BREISGAU	EMMENDINGEN	BAWU	3 659	7809
07 1 41 050	GUTENACKER	RHEIN-LAHN-KREIS	RHPF	398	5409
07 1 33 036	GUTENBERG	BAD KREUZNACH	RHPF	751	6551
09 3 76 133	GUTENECK	SCHWANDORF	BAY	925	8471
09 5 75 128	GUTENSTETTEN	NEUSTADT A.D.AISCH-BAD WINDSHEIM	BAY	1 080	8531
08 4 26 135	GUTENZELL-HUEPBEL	BIBERACH	BAWU	1 457	7959
07 1 34 501	GUTSBEZIRK DAUMHOLDER, GEMFR. GEBIET	BIRKENFELD	RHPF	76	6587
08 4 15 086	GUTSBEZIRK MUENSINGEN, GEMFR. GEBIET	REUTLINGEN	BAWU	227	7421
06 2 74 200	GUTSBEZIRK REINHARDSWALD, GEMFR. GEBIET	KASSEL	HESS	4	3521
09 4 77 118	GUTTENBERG	KULMBACH	BAY	522	8651
07 2 35 038	GUTWEILER	TRIER-SAARBURG	RHPF	595	5501
06 2 76 008	GUXHAGEN	SCHWALM-EDER-KREIS	HESS	4 331	3501
03 3 57 018	GYHUM	ROTENBURG (WUEMME)	NDSA	1 976	2131
<b>H</b>					
09 4 72 146	HAAG	BAYREUTH	BAY	706	8581
09 1 78 129	HAAG A. D. AMPER	FREISING	BAY	1 603	8051
09 1 83 119	HAAG I. OB, MARKT	MUEHLDOERF A.INN	BAY	4 571	8092
01 0 58 068	HAALE	RENSBURG-ECKERNFOERDE	SCHH	468	2371
05 1 58 008	HAAN, STADT	METTMANN	NW	27 776	5657
09 1 84 123	HAAR	MUENCHEN	BAY	19 977	8013
09 2 75 125	HAARBACH	PASSAU	BAY	2 296	8359
09 1 90 126	HABACH	WEILHEIM-SCHONGAU	BAY	619	8121
06 2 74 010	HABICHTSWALD	KASSEL	HESS	4 386	3501
03 3 51 011	HABIGHORST	CELLE	NDSA	886	3101
07 2 32 231	HABSCHIED	BITBURG-PRUEM	RHPF	569	5541



## 5 GEMEINDEN IN ALPHABETISCHER ORDNUNG MIT SCHLUESSELNUMMER, WOHNBEVOELKERUNG UND POSTLEITZAHL AM 31.12.1978

SCHLUESSEL- NUMMER	GEMEINDE	KREIS	LAND	BEVOEL- KERUNG	POST- LEIT- ZAHL
01 0 58 069	HABY	RENDSBURG-ECKERNFOERDE	SCHH	330	2333
07 1 43 229	HACHENBURG, STADT	WESTERWALDKREIS	RHPF	4 350	5238
07 1 33 037	HACKENHEIM	BAD KREUZNACH	RHPF	1 578	6551
06 1 78 007	HADAMAR, STADT	LIMBURG-WEILBURG	HESS	10 612	6253
03 3 58 012	HADMSTORF	SOLTAU-FALLINGBOSTEL	NDSA	707	3031
01 0 61 033	HADENFELD	STEINBURG	SCHH	86	2216
08 3 36 106	HAEG-EHRSBERG	LOERRACH	BAWU	935	7861
01 0 51 040	HAEGEN	DITHMARSCHEN	SCHH	79	2246
03 2 55 009	HAEMELHAUSEN	NIENBURG (WESER)	NDSA	574	2813
07 1 43 230	HAERTLINGEN	WESTERWALDKREIS	RHPF	279	5439
08 3 37 045	HAUSERN	WALDSHUT	BAWU	1 182	7822
03 3 58 013	HAEUSLINGEN	SOLTAU-FALLINGBOSTEL	NDSA	838	2818
09 6 77 135	HAFENLOHR	MAIN-SPESSART	BAY	1 750	8771
03 4 52 008	HAGE, FLECKEN	AURICH	NDSA	4 552	2984
09 3 75 143	HAGELSTADT	REGENSBURG	BAY	1 598	8401
01 0 60 031	HAGEN	SEGEBERG	SCHH	314	2351
03 4 59 020	HAGEN AM TEUTOBURGER WALD	OSNABRUECK	NDSA	11 677	4506
03 3 52 019	HAGEN IM BREMISCHEN	CUXHAVEN	NDSA	2 729	2851
05 9 14 000	HAGEN, STADT	KREISFREIE STADT	NW	222 132	5800
07 3 34 008	HAGENBACH	GERMERSHEIM	RHPF	4 252	6729
09 5 75 129	HAGENBUECHACH	NEUSTADT A.D. LAISCH-BAD WINDSHEIM	BAY	770	8531
03 2 57 010	HAGENBURG, FLECKEN	SCHAUMBURG	NDSA	3 529	3051
03 4 52 009	HAGERMARSCH	AURICH	NDSA	607	2984
08 4 35 018	HAGNAU AM BODENSEE	BODENSEEKREIS	BAWU	1 297	7759
03 1 53 006	HAHAUSEN	GOSLAR	NDSA	950	3371
07 1 40 044	HAHN	RHEIN-HUNSRUECK-KREIS	RHPF	175	5581
07 1 43 231	HAHN BEI MARIENBERG	WESTERWALDKREIS	RHPF	352	5439
07 1 43 232	HAHN BEI WALLMEROD	WESTERWALDKREIS	RHPF	441	5419
09 3 71 126	HAHNBACH, MARKT	AMBERG-SULZBACH	BAY	4 283	8451
07 1 33 038	HAHNENBACH	BAD KREUZNACH	RHPF	663	6570
07 3 39 025	HAHNHEIM	MAINZ-BINGEN	RHPF	1 040	6501
07 1 41 051	HAHNSTAETTEN	RHEIN-LAHN-KREIS	RHPF	2 428	6251
07 1 34 033	HAHNWEILER	BIRKENFELD	RHPF	225	6589
09 6 71 124	HAIBACH	ASCHAFFENBURG	BAY	7 459	8751
09 2 78 129	HAIBACH	STRAUBING-BOGEN	BAY	1 990	8441
09 2 72 122	HAIDMUEHLE	FREYUNG-GRAFENAU	BAY	1 742	8391
06 1 77 016	HAIGER, STADT	LAHN-DILL-KREIS	HESS	17 848	6342
08 4 17 025	HAIGERLOCH, STADT	ZOLLERNALBKREIS	BAWU	9 224	7452
09 1 74 121	HAIMHAUSEN	DACHAU	BAY	2 825	8041
09 1 71 118	HAIMING	ALTOETTING	BAY	2 102	8261
06 2 77 012	HAINA (KLOSTER)	WALDECK-FRANKENBERG	HESS	4 476	3559
07 1 41 110	HAINAU	RHEIN-LAHN-KREIS	RHPF	134	5429
06 1 82 004	HAINBURG	OFFENBACH	HESS	13 143	6452
07 3 37 036	HAINFELD	SUEDLICHE WEINSTRASSE	RHPF	668	6741
09 7 79 154	HAINSFARTH	DONAU-RIES	BAY	1 417	8861
08 2 35 032	HAITERBACH, STADT	CALW	BAWU	4 290	7274
03 4 52 010	HALBEROND	AURICH	NDSA	808	2984
09 7 77 173	HALBLECH	OSTALLGAEU	BAY	2 985	8959

# H

## 3 GEMEINDEN IN ALPHABETISCHER ORDNUNG MIT SCHLUESSELNUMMER, WOHNBEVÖLKERUNG UND POSTLEITZAHL AM 31.12.1978

SCHLUESSEL- NUMMER	GEMEINDE	KREIS	LAND	BEVÖL- KERUNG	POST- LEIT- ZAHL
07 1 43 233	HALBS	WESTERWALDKREIS	RHPF	303	5438
09 7 74 140	HALDENWANG	GUENZBURG	BAY	1 549	8871
09 7 80 122	HALDENWANG	OBERRALLGAEU	BAY	2 577	8961
09 1 87 139	HALFING	ROSENHEIM	BAY	1 909	8201
09 1 78 130	HALLBERGMOOS	FREISING	BAY	3 412	8055
03 4 56 008	HALLE	GRAFSCHAFT BENTHEIM	NDSA	711	4459
03 2 55 016	HALLE	HOLZMINDEN	NDSA	1 831	3451
05 7 54 012	HALLE (WESTF. ), STADT	GUETERSLOH	NW	18 130	4802
05 9 58 020	HALLENBERG, STADT	HOCHSAUERLANDKREIS	NW	4 649	5789
09 4 74 133	HALLERNDORF	FORCHHEIM	BAY	2 717	8551
07 1 33 039	HALLGARTEN	BAD KREUZNACH	RHPF	717	6761
07 2 33 214	HALLSCHLAG	DAUN	RHPF	448	5541
09 4 71 143	HALLSTADT, STADT	BAMBERG	BAY	7 256	8605
09 1 71 119	HALSBACH	ALTOETTING	BAY	799	8261
07 2 32 045	HALSDORF	BITBURG-PRUEM	RHPF	96	5521
07 1 40 045	HALSENBRACH	RHEIN-HUNS RUECK-KREIS	RHPF	1 016	5401
01 0 56 018	HALSTENBEK	PINNEBERG	SCHH	14 055	2083
05 5 62 016	HALTERN, STADT	RECKLINGHAUSEN	NW	30 483	4358
05 9 62 012	HALVER, STADT	MAERKISCHER KREIS	NW	15 191	5884
03 3 53 014	HALVESBOSTEL	HARBURG	NDSA	485	2151
07 1 41 052	HAMBACH	RHEIN-LAHN-KREIS	RHPF	348	6252
01 0 62 025	HAMBERGE	STORMARN	SCHH	969	2401
03 3 56 003	HAMBERGEN	OSTERHOLZ	NDSA	4 372	2864
08 2 15 029	HAMB RUECKEN	KARLSRUHE	BAWU	3 785	7521
07 1 35 038	HAMBUCH	COCHEM-ZELL	RHPF	568	5441
03 3 51 012	HAMBUEHREN	CELLE	NDSA	8 495	3101
02 0 00 000	HAMBURG, FREIE UND HANSESTADT	HAMBURG	HMB	1 664 305	2000
01 0 58 070	HANDORF	RENDSBURG-ECKERNFOERDE	SCHH	1 131	2371
03 2 52 006	HAMELN, STADT	HAMELN-PYRMONT	NDSA	59 671	3250
03 3 57 019	HAMERSEN	ROTENBURG (WUEEMME)	NDSA	488	2139
01 0 53 049	HAMFELDE	HERZOGTUM LAUENBURG	SCHH	411	2071
01 0 62 026	HAMFELDE	STORMARN	SCHH	371	2071
07 3 31 038	HAMM	ALZEY-WORMS	RHPF	1 938	6521
07 2 32 046	HAMM	BITBURG-PRUEM	RHPF	36	5521
07 1 32 044	HAMM (SIEG)	ALTENKIRCHEN (WESTERWALD)	RHPF	2 947	5249
05 9 15 000	HAMM, STADT	KREISFREIE STADT	NW	171 140	4700
03 3 59 022	HAMMAH	STADE	NDSA	1 984	2161
09 6 72 127	HAMMELBURG, STADT	BAD KISSINGEN	BAY	12 593	8783
06 1 79 012	HAMMERSBACH	MAIN-KINZIG-KREIS	HESS	3 508	6451
07 1 38 024	HAMMERSTEIN	NEUWIED	RHPF	435	5456
05 1 70 012	HAMMINKELN	WESEL	NW	20 898	4236
01 0 62 027	HAMMOOR	STORMARN	SCHH	753	2071
01 0 53 050	HAMWARDE	HERZOGTUM LAUENBURG	SCHH	629	2054
01 0 58 071	HAMWEDDEL	RENDSBURG-ECKERNFOERDE	SCHH	365	2371
06 1 79 013	HANAU, STADT	MAIN-KINZIG-KREIS	HESS	85 663	6450
03 3 53 015	HANDELOH	HARBURG	NDSA	1 511	2111
01 0 59 119	HANDEWITT	SCHLESWIG-FLENSBURG	SCHH	4 342	2391
03 3 55 017	HANDORF	LUENEBURG	NDSA	933	2091

## 3 GEMEINDEN IN ALPHABETISCHER ORDNUNG MIT SCHLUESSELNUMMER, WOHNBEVOELKERUNG UND POSTLEITZAHL AM 31.12.1978

SCHLUESSEL- NUMMER	GEMEINDE	KREIS	LAND	BEVOEL- KERUNG	POST- LEIT- ZAHL
03 4 54 017	HANDRUP	EMSLAND	NDSA	1 022	4453
01 0 58 072	HANERAU-HADEMARSCHEN	RENDSBURG-ECKERNFOERDE	SCHH	3 132	2215
07 3 31 039	HANGEN-WEISHEIM	ALZEY-WORMS	RHPF	358	6509
07 3 38 010	HANHOFFEN	LUDWIGSHAFEN	RHPF	1 402	6721
03 1 51 011	HANKENSBUETTEL	GIFHORN	NDSA	3 651	3122
03 2 01 000	HANNOVER, LANDESHAUPTSTADT	KREISFREIE STADT	NDSA	538 243	3000
07 1 38 025	HANROTH	NEUWIED	RHPF	446	5419
03 3 53 016	HANSTEDT	HARBURG	NDSA	4 166	2116
03 3 60 010	HANSTEDT	UELZEN	NDSA	966	3111
09 5 74 128	HAPPURG	NUERNBERGER LAND	BAY	3 350	8561
07 1 32 045	HARBACH	ALTENKIRCHEN (WESTERWALD)	RHPF	507	5241
03 2 54 019	HARBARNSEN	HILDESHEIM	NDSA	692	3221
09 7 79 155	HARBURG (SCHWABEN), STADT	DONAU-RIES	BAY	5 485	8856
01 0 60 033	HARDEBEK	SEGEBERG	SCHH	439	2351
03 1 55 005	HARDEGSEN, STADT	NORTHEIM	NDSA	7 338	3414
07 1 38 026	HARDERT	NEUWIED	RHPF	517	5455
08 2 25 032	HARDHEIM	NECKAR-ODENWALD-KREIS	BAWU	6 448	6969
08 3 25 024	HARDT	ROTTWEIL	BAWU	2 116	7231
07 1 43 234	HARDT	WESTERWALDKREIS	RHPF	362	5439
08 1 25 111	HAPDTHAUSEN AM KOCHER	HEILBRONN	BAWU	2 709	7101
03 4 54 018	HAREN (EMS), STADT	EMSLAND	NDSA	16 649	4472
07 2 32 233	HARGARTEN	BITBURG-PRUEM	RHPF	81	5523
07 1 33 040	HARGESHEIM	BAD KREUZNACH	RHPF	2 454	6551
01 0 53 051	HARMSDORF	HERZOGTUM LAUENBURG	SCHH	266	2419
01 0 55 020	HARMSDORF	OSTHOLSTEIN	SCHH	696	2432
03 3 53 017	HARMSTORF	HARBURG	NDSA	689	2101
03 4 58 008	HARPSTEDT, FLECKEN	OLDENBURG (OLDENBURG)	NDSA	3 072	2833
01 0 59 120	HARRISLEE	SCHLESWIG-FLENSBURG	SCHH	7 704	2391
07 1 38 027	HARSCHBACH	NEUWIED	RHPF	323	5419
07 1 31 026	HARSCHHEID	AHRWEILER	RHPF	94	5489
09 4 77 119	HARSDORF	KULMBACH	BAY	755	8581
03 3 59 023	HARSEFELD, FLECKEN	STADE	NDSA	7 958	2165
05 7 54 016	HARSEWINKEL, STADT	GUETERSLOH	NW	18 201	4834
07 2 32 234	HARSPELT	BITBURG-PRUEM	RHPF	89	5541
03 2 54 020	HARSUM	HILDESHEIM	NDSA	10 669	3207
07 1 43 025	HARTENFELS	WESTERWALDKREIS	RHPF	647	5419
01 0 60 034	HARTENHOLM	SEGEBERG	SCHH	1 383	2359
09 5 74 129	HARTENSTEIN	NUERNBERGER LAND	BAY	1 503	8564
07 3 38 011	HARTHAUSEN	LUDWIGSHAFEN	RHPF	2 151	6721
08 3 15 048	HARTHEIM	BREISGAU-HOCHSCHWARZWALD	BAWU	2 727	7801
07 3 39 026	HARXHEIM	MAINZ-BINGEN	RHPF	1 517	6501
03 4 59 021	HASBERGEN	OSNABRUECK	NDSA	8 896	4507
07 2 31 049	HASBORN	BERNKASTEL-WITTLICH	RHPF	417	5561
07 3 36 034	HASCHBACH AM REMIGIUSBERG	KUSEL	RHPF	628	6799
08 3 36 034	HASEL	LOERRACH	BAWU	1 014	7861
01 0 56 019	HASELAU	PINNEBERG	SCHH	907	2081
09 2 78 134	HASELBACH	STRAUBING-BOGEN	BAY	1 169	8441
01 0 56 020	HASELDORF	PINNEBERG	SCHH	1 471	2081

## H

## 3 GEMEINDEN IN ALPHABETISCHER ORDNUNG MIT SCHLUESSELNUMMER, WOHNBEVOELKERUNG UND POSTLEITZAHL AM 31.12.1978

SCHLUESSEL- NUMMER	GEMEINDE	KREIS	LAND	BEVOEL- KERUNG	POST- LEIT- ZAHL
03 4 54 019	HASELUENNE, STADT	EMSLAND	NDSA	10 509	4473
01 0 54 041	HASELUND	NORDFRIESLAND	SCHH	672	2251
01 0 60 035	HASENKRUG	SEGEBERG	SCHH	241	2351
01 0 60 036	HASENMOOR	SEGEBERG	SCHH	592	2359
07 1 35 039	HASERICH	COCHEM-ZELL	RHPF	198	5581
08 3 17 040	HASLACH IM KINZIGTAL, STADT	ORTENAUKREIS	BAWU	5 864	7612
09 6 77 137	HASLOCH	MAIN-SPESSART	BAY	1 476	6981
01 0 56 021	HASLOH	PINNEBERG	SCHH	2 976	2081
03 2 56 011	HASSBERGEN	NIENBURG (WESER)	NDSA	1 163	3071
03 2 56 010	HASSEL	NIENBURG (WESER)	NDSA	1 600	2813
07 1 32 046	HASSELBACH	ALTENKIRCHEN (WESTERWALD)	RHPF	258	5231
07 1 40 046	HASSELBACH	RHEIN-HUNS RUECK-KREIS	RHPF	176	5448
01 0 59 121	HASSELBERG	SCHLESWIG-FLENSBURG	SCHH	870	2340
06 1 79 014	HASSELROTH	MAIN-KINZIG-KREIS	HESS	6 746	6467
03 3 57 020	HASSENDORF	ROTENBURG (WUEMME)	NDSA	880	2134
09 6 74 147	HASSFURT, STADT	HASSBERGE	BAY	10 608	8728
07 3 32 025	HASSLOCH	BAD DUERKHEIM	RHPF	17 548	6733
08 2 25 033	HASSMERSHEIM	NECKAR-ODENWALD-KREIS	BAWU	4 146	6954
01 0 58 073	HASSMOOR	RENDSBURG-ECKERNFOERDE	SCHH	254	2373
03 2 57 011	HASTE	SCHAUMBURG	NDSA	2 318	3051
03 4 58 009	HATTEN	OLDENBURG (OLDENBURG)	NDSA	8 601	2901
09 1 79 128	HATTENHOFEN	FUERSTENFELDBRUCK	BAY	1 006	8081
08 1 17 029	HATTENHOFEN	GOEPPINGEN	BAWU	2 424	7321
06 1 80 004	HATTERSHEIM AM MAIN, STADT	MAIN-TAUNUS-KREIS	HESS	23 483	6234
07 1 43 235	HATTERT	WESTERWALDKREIS	RHPF	1 684	5239
07 1 34 034	HATTGENSTEIN	BIRKENFELD	RHPF	256	6589
05 9 54 016	HATTINGEN, ST/DT	ENNEPE-RUHR-KREIS	NW	57 435	4320
03 1 56 008	HATTORF AM HARZ	OSTERODE AM HARZ	NDSA	3 958	3415
01 0 54 042	HATTSTEDT	NORDFRIESLAND	SCHH	1 581	2251
01 0 54 043	HATTSTEDTERMARSCH	NORDFRIESLAND	SCHH	331	2251
07 3 34 009	HATZENBUEHL	GERMERSHEIM	RHPF	2 336	6729
06 2 77 013	HATZFELD (EDER), STADT	WALDECK-FRANKENBERG	HESS	3 330	3559
07 3 40 014	HAUENSTEIN	PIRMASENS	RHPF	4 347	6746
09 5 77 138	HAUNDORF	WEISSENBURG-GUNZENHAUSEN	BAY	1 830	8821
06 2 73 006	HAUNECK	HERSFELD-ROTENBURG	HESS	3 174	6431
06 2 73 007	HAUNETAL	HERSFELD-ROTENBURG	HESS	3 207	6419
09 7 73 137	HAUNSHEIM	DILLINGEN A.D.DONAU	BAY	1 471	8881
07 3 35 012	HAUPTSTUHL	KAISERSLAUTERN	RHPF	1 071	6791
07 1 35 040	HAUROTH	COCHEM-ZELL	RHPF	255	5441
08 3 17 041	HAUSACH, STADT	ORTENAUKREIS	BAWU	4 924	7613
07 1 40 047	HAUSBAY	RHEIN-HUNS RUECK-KREIS	RHPF	192	5449
07 1 34 035	HAUSEN	BIRKENFELD	RHPF	167	6571
09 4 74 134	HAUSEN	FORCHHEIM	BAY	2 632	8551
09 2 73 125	HAUSEN	KELHEIM	BAY	1 544	8421
09 6 76 128	HAUSEN	MILTENBERG	BAY	1 509	8751
09 6 73 129	HAUSEN	RHOEN-GRABFELD	BAY	850	8741
07 1 38 007	HAUSEN (WIED)	NEUWIED	RHPF	2 115	5461
08 4 25 055	HAUSEN AM BUSSEN	ALB-DONAU-KREIS	BAWU	204	7932

## 3 GEMEINDEN IN ALPHABETISCHER ORDNUNG MIT SCHLUESSELNUMMER, WOHNBEOELKERUNG UND POSTLEITZAHL AM 31.12.1978

SCHLUESSEL- NUMMER	GEMEINDE	KREIS	LAND	BEVOEL- KERUNG	POST- LEIT- ZAHL
08 4 17 029	HAUSEN AM TANN	ZOLLERNALBKREIS	BAWU	365	7461
09 6 79 143	HAUSEN B. WUERZBURG	WUERZBURG	BAY	1 748	8702
08 3 36 036	HAUSEN IM WIESENTAL	LOERRACH	BAWU	2 181	7862
08 3 27 023	HAUSEN OB VERENA	TUTTLINGEN	BAWU	590	7201
09 1 82 119	HAUSHAM	MIESBACH	BAY	7 537	8164
07 1 37 034	HAUSTEN	HAYEN-KOBLENZ	RHPF	316	5441
07 3 36 035	HAUSWEILER	KUSEL	RHPF	98	6758
09 2 75 126	HAUZENBERG, STADT	PASSAU	BAY	11 496	8395
01 0 53 052	HAVEKOST	HERZOGTUM LAUENBURG	SCHH	127	2053
03 1 58 016	HAVERLAH	WOLFENBUETTEL	NDSA	1 588	3321
01 0 59 037	HAVETOFT	SCHLESWIG-FLENSBURG	SCHH	839	2381
01 0 59 038	HAVETOFTLOIT	SCHLESWIG-FLENSBURG	SCHH	788	2381
05 5 58 020	HAVIXBECK	COESFELD	NW	9 085	4401
09 7 78 149	HAWANGEN	UNTERALLGAEU	BAY	967	8941
08 4 15 034	HAYINGEN, STADT	REUTLINGEN	BAWU	2 040	7427
09 2 77 124	HEBERTSFELDEN	ROTTAL-INN	BAY	3 477	8333
09 1 74 122	HEBERTSHAUSEN	DACHAU	BAY	3 917	8061
08 4 17 031	HECHINGEN, STADT	ZOLLERNALBKREIS	BAWU	15 905	7450
03 3 52 020	HECHTHAUSEN	CUXHAVEN	NDSA	3 269	2174
07 1 40 048	HECKEN	RHEIN-HUNSRUECK-KREIS	RHPF	125	6544
07 1 31 027	HECKENBACH	AHRWEILER	RHPF	211	5481
07 2 31 050	HECKENMUENSTER	BERNKASTEL-WITTLICH	RHPF	102	5561
07 2 32 236	HECKHUSCHEID	BITBURG-PRUEM	RHPF	182	5541
07 2 35 040	HEDDERT	TRIER-SAARBURG	RHPF	215	5509
08 2 26 027	HEDDESBAACH	RHEIN-NECKAR-KREIS	BAWU	429	6931
08 2 26 028	HEDDESHEIM	RHEIN-NECKAR-KREIS	BAWU	10 387	6805
03 1 58 017	HEDEPER	WOLFENBUETTEL	NDSA	666	3341
01 0 51 043	HEDWIGENKOOG	DITHMARSCHEN	SCHH	318	2242
03 4 54 020	HEEDE	EMSLAND	NDSA	1 470	2992
01 0 56 022	HEEDE	PINNEBERG	SCHH	611	2202
05 5 54 024	HEEK	BORKEN	NW	6 730	4431
03 2 56 012	HEEMSEN	NIENBURG (WESER)	NDSA	1 358	3071
03 1 58 018	HEERE	WOLFENBUETTEL	NDSA	984	3321
03 3 52 021	HEERSTEDT	CUXHAVEN	NDSA	505	2855
03 3 57 021	HEESLINGEN	ROTENBURG (WUEMME)	NDSA	4 044	2149
03 2 57 012	HEESSEN	SCHAUMBURG	NDSA	1 222	3064
07 3 36 036	HEFERSWEILER	KUSEL	RHPF	533	6759
03 2 55 017	HEHLEN	HOLZMINDEN	NDSA	2 377	3452
01 0 51 044	HEIDE, STADT	DITHMARSCHEN	SCHH	21 276	2240
09 5 76 126	HEIDECK, STADT	ROTH	BAY	3 857	8548
01 0 62 031	HEIDEKAMP	STORMARN	SCHH	365	2067
08 2 21 000	HEIDELBERG, STADT	STADTKREIS	BAWU	128 064	6900
05 5 54 028	HEIDEN	BORKEN	NW	5 876	4284
03 3 53 018	HEIDENAU	HARBURG	NDSA	1 503	2111
07 2 31 204	HEIDENBURG	BERNKASTEL-WITTLICH	RHPF	632	5509
08 1 35 019	HEIDENHEIM AN DER BRENZ, STADT	HEIDENHEIM	BAWU	48 772	7920
09 5 77 140	HEIDENHEIM, MARKT	WEISSENBURG-GUNZENHAUSEN	BAY	2 530	8824
06 1 83 004	HEIDENROD	RHEINGAU-TAUNUS-KREIS	HESS	6 093	6209

## H

## 3 GEMEINDEN IN ALPHABETISCHER ORDNUNG MIT SCHLUESSELNUMMER, WOHNBEVOELKERUNG UND POSTLEITZAHL AM 31.12.1978

SCHLUESSEL- NUMMER	GEMEINDE	KREIS	LAND	BEVOEL- KERUNG	POST- LEIT- ZAHL
07 3 39 027	HEIDESHEIM AM RHEIN	MAINZ-BINGEN	RHPF	5 841	6501
01 0 56 023	HEIDGRABEN	PINNEBERG	SCHH	1 629	2082
01 0 60 037	HEIDMOOR	SEGEBERG	SCHH	230	2359
01 0 60 038	HEIDMUEHLEN	SEGEBERG	SCHH	523	2351
07 2 31 051	HEIDWEILER	BERNKASTEL-WITTLICH	RHPF	181	5561
09 6 71 126	HEIGENBRUECKEN	ASCHAFFENBURG	BAY	2 273	8751
01 0 57 025	HEIKENDORF	PLOEN	SCHH	7 850	2305
07 2 32 047	HEILBACH	BITBURG-PRUEM	RHPF	132	5529
07 1 43 026	HEILBERSCHIED	WESTERWALDKREIS	RHPF	470	5431
08 1 21 000	HEILBRONN, STADT	STADTKREIS	BAWU	111 330	7100
07 2 32 048	HEILENBACH	BITBURG-PRUEM	RHPF	110	5521
08 4 35 020	HEILIGENBERG	BODENSEEKREIS	BAWU	2 387	7799
01 0 55 021	HEILIGENHAFEN, STADT	OSTHOLSTEIN	SCHH	9 658	2447
05 1 58 012	HEILIGENHAUS, STADT	METTMANN	NW	29 452	5628
07 3 35 013	HEILIGENMOSCHEL	KAISERSLAUTERN	RHPF	561	6751
07 1 43 027	HEILIGENROTH	WESTERWALDKREIS	RHPF	1 168	5431
09 4 71 142	HEILIGENSTADT I. OFR., MARKT	BAMBERG	BAY	3 380	8551
01 0 61 034	HEILIGENSTEDTEN	STEINBURG	SCHH	1 515	2211
01 0 61 035	HEILIGENSTEDTENERKAMP	STEINBURG	SCHH	635	2211
08 2 26 029	HEILIGKREUZSTEINACH	RHEIN-NECKAR-KREIS	BAWU	2 385	6901
09 5 71 165	HEILSBRONN, STADT	ANSBACH	BAY	7 077	8802
01 0 62 032	HEILSHOOP	STORMARN	SCHH	487	2401
07 1 34 036	HEIMBACH	BIRKENFELD	RHPF	1 489	6589
05 3 58 012	HEIMBACH, STADT	DUEREN	NW	4 562	5169
07 1 43 236	HEIMBORN	WESTERWALDKREIS	RHPF	276	5239
09 6 71 127	HEIMBUCHENTHAL	ASCHAFFENBURG	BAY	2 017	8751
09 7 76 114	HEIMENKIRCH, MARKT	LINDAU (BODENSEE)	BAY	2 865	8999
09 7 78 150	HEIMERTINGEN	UNTERALLGAEU	BAY	1 300	8941
08 2 36 025	HEIMSHHEIM, STADT	ENZKREIS	BAWU	4 096	7251
07 1 33 041	HEIMWEILER	BAD KREUZNACH	RHPF	405	6571
03 2 55 018	HEINADE	HOLZMINDEN	NDSA	1 058	3457
03 3 59 024	HEINBOCKEL	STADE	NDSA	894	2164
09 4 72 150	HEINERSREUTH	BAYREUTH	BAY	3 145	8581
08 1 17 030	HEININGEN	GOEPPINGEN	BAWU	4 505	7326
03 1 58 019	HEININGEN	WOLFENBUETTEL	NDSA	726	3341
01 0 58 074	HEINKENBORSTEL	RENDSBURG-ECKERNFOERDE	SCHH	176	2354
09 6 71 128	HEINRICHSTHAL	ASCHAFFENBURG	BAY	818	8752
05 3 70 016	HEINSBERG, STADT	HEINSBERG	NW	36 359	5138
03 2 55 019	HEINSEN	HOLZMINDEN	NDSA	1 027	3451
07 1 40 049	HEINZENBACH	RHEIN-HUNS RUECK-KREIS	RHPF	311	6541
07 1 33 042	HEINZENBERG	BAD KREUZNACH	RHPF	37	6571
07 3 36 038	HEINZENHAUSEN	KUSEL	RHPF	287	6758
07 2 32 238	HEISDORF	BITBURG-PRUEM	RHPF	106	5541
01 0 56 024	HEIST	PINNEBERG	SCHH	2 120	2081
07 1 41 053	HEISTENBACH	RHEIN-LAHN-KREIS	RHPF	864	6251
08 3 15 050	HEITERSHEIM, STADT	BREISGAU-HOCHSCHWARZWALD	BAWU	4 017	7843
09 1 83 120	HELDENSTEIN	MUEHLDORF A. INN	BAY	1 501	8251
07 1 43 028	HELFERSKIRCHEN	WESTERWALDKREIS	RHPF	808	5419

## 3 GEMEINDEN IN ALPHABETISCHER ORDNUNG MIT SCHLUESSELNUMMER, WOHNBEVOELKERUNG UND POSTLEITZAHL AM 31.12.1978

SCHLUESSEL- NUMMER	GEMEINDE	KREIS	LAND	BEVOEL- KERUNG	POST- LEIT- ZAHL
01 0 56 025	HELGOLAND	PINNEBERG	SCHH	2 405	2192
07 1 43 237	HELLENHAHN-SCELLENBERG	WESTERWALDKREIS	RHPF	1 101	5439
05 3 66 020	HELLENTHAL	EUSKIRCHEN	NW	8 611	5374
07 1 34 037	HELLERTSHAUSEN	BIRKENFELD	RHPF	235	6581
01 0 51 045	HELLSCHEN-HERINGSAND-UNTERSCHAAR	DITHMARSCHEN	SCHH	188	2244
03 3 57 022	HELLWEGE	ROTENBURG (WUEMME)	NDSA	896	2134
09 4 75 136	HELMBRECHTS, STADT	HOF	BAY	11 085	8662
07 1 32 047	HELMENZEN	ALTENKIRCHEN (WESTERWALD)	RHPF	620	5231
07 1 32 048	HELMEROTH	ALTENKIRCHEN (WESTERWALD)	RHPF	207	5231
08 2 26 106	HELMSTADT-BARGEN	RHEIN-NECKAR-KREIS	BAWU	3 222	6928
09 6 79 144	HELMSTADT, MARKT	WUERZBURG	BAY	2 103	8702
03 1 54 010	HELMSTEDT, STADT	HELMSTEDT	NDSA	26 867	3330
01 0 57 026	HELMSTORF	PLOEN	SCHH	349	2322
03 2 57 013	HELPSEN	SCHAUMBURG	NDSA	1 700	3061
06 2 74 011	HELSA	KASSEL	HESS	5 815	3506
01 0 51 046	HELSE	DITHMARSCHEN	SCHH	924	2222
07 3 40 015	HELTERSBERG	PIRMASENS	RHPF	1 922	6751
03 3 57 023	HELVESIEK	ROTENBURG (WUEMME)	NDSA	616	2139
09 3 75 148	HEMAU, STADT	REGENSBURG	BAY	6 732	8416
01 0 56 026	HEMDINGEN	PINNEBERG	SCHH	1 337	2081
05 9 62 016	HEMER, STADT	MAERKISCHER KREIS	NW	33 032	5870
09 5 72 130	HEMHOFEN	ERLANGEN-HOECHSTADT	BAY	3 368	8551
01 0 51 047	HEMME	DITHMARSCHEN	SCHH	617	2241
07 1 32 049	HEMMELZEN	ALTENKIRCHEN (WESTERWALD)	RHPF	206	5231
09 5 75 130	HEMMERSHEIM	NEUSTADT A.D. LAISCH-BAD WINDSHEIM	BAY	728	8701
03 2 53 006	HEMMINGEN	HANNOVER	NDSA	16 129	3005
08 1 18 027	HEMMINGEN	LUDWIGSBURG	BAWU	6 958	7251
01 0 51 048	HEMMINGSTEDT	DITHMARSCHEN	SCHH	2 816	2241
03 3 52 022	HEMLOOR	CUXHAVEN	NDSA	7 685	2170
08 2 26 031	HEMSBACH	RHEIN-NECKAR-KREIS	BAWU	13 082	6944
03 3 57 024	HEMSBUENDE	ROTENBURG (WUEMME)	NDSA	1 080	2135
03 3 57 025	HEMSLINGEN	ROTENBURG (WUEMME)	NDSA	1 265	2131
03 2 51 019	HEMSLOH	DIEPHOLZ	NDSA	727	2841
07 1 40 050	HEMAU	RHEIN-HUNS RUECK-KREIS	RHPF	194	6571
09 6 73 130	HENDUNGEN	RHOEN-GRABFELD	BAY	996	8741
09 5 74 131	HENFENFELD	NUERNBERGER LAND	BAY	1 660	8561
09 2 71 125	HENGERSBERG, MARKT	DEGGENDORF	BAY	5 721	8355
05 3 82 020	HENNEF (SIEG)	RHEIN-SIEG-KREIS	NW	28 402	5202
01 0 51 049	HENNSTEDT	DITHMARSCHEN	SCHH	1 851	2246
01 0 61 036	HENNSTEDT	STEINBURG	SCHH	544	2211
07 1 33 043	HENNWEILER	BAD KREUZNACH	RHPF	1 198	6571
07 3 36 037	HENSCHTAL	KUSEL	RHPF	409	6791
01 0 60 039	HENSTEDT-ULZBURG	SEGEBERG	SCHH	17 841	2359
07 2 35 043	HENTERN	TRIER-SAARBURG	RHPF	325	5504
09 1 76 131	HEPBERG	EICHSTAETT	BAY	1 386	8071
06 1 71 011	HEPPENHEIM (BERGSTRASSE), KREISSTADT	BERGSTRASSE	HESS	23 933	6148
03 3 57 026	HEPSTEDT	ROTENBURG (WUEMME)	NDSA	776	2149
08 4 37 044	HERBERTINGEN	SIGMARINGEN	BAWU	4 012	7944

## H

## 3 GEMEINDEN IN ALPHABETISCHER ORDNUNG MIT SCHLUESSELNUMMER, WOHNBEVOELKERUNG UND POSTLEITZAHL AM 31.12.1978

SCHLUESSEL- NUMMER	GEMEINDE	KREIS	LAND	BEVOEL- KERUNG	POST- LEIT- ZAHL
08 3 16 017	HERBOLZHEIM, STADT	EMMENDINGEN	BAWU	7 794	7834
07 1 34 038	HERBORN	BIRKENFELD	RHPF	456	6581
06 1 77 017	HERBORN, STADT	LAHN-DILL-KREIS	HESS	21 527	6348
08 1 35 020	HERBRECHTINGEN, STADT	HEIDENHEIM	BAWU	11 347	7922
09 6 73 131	HERBSTADT	RHOEN-GRABFELD	BAY	705	8741
06 1 84 008	HERBSTEIN, STADT	VOGELSBURG-KREIS	HESS	4 608	6422
07 2 32 049	HERBSTMUEHLE	BITBURG-PRUEM	RHPF	33	5529
07 3 36 039	HERCHWEILER	KUSEL	RHPF	477	6799
05 9 54 020	HERDECKE, STADT	ENNEPE-RUHR-KREIS	NW	23 435	5804
07 1 32 050	HERDORF	ALTENKIRCHEN (WESTERWALD)	RHPF	7 159	5243
08 4 37 124	HERDWANGEN-SCHOENACH	SIGMARINGEN	BAWU	1 862	7799
09 7 72 156	HERETSRIED	AUGSBURG	BAY	786	8901
05 7 58 012	HERFORD, STADT	HERFORD	NW	63 090	4900
07 2 32 050	HERFORST	PITBURG-PRUEM	RHPF	727	5522
09 7 76 131	HERGATZ	LINDAU (BODENSEE)	BAY	1 860	8994
07 1 33 044	HERGENFELD	BAD KREUZNACH	RHPF	377	6531
07 1 43 238	HERGENROTH	WESTERWALDKREIS	RHPF	332	5438
09 7 76 115	HERGENSWEILER	LINDAU (BODENSEE)	BAY	1 190	8991
07 3 37 037	HERGERSWEILER	SUEDLICHE WEINSTRASSE	RHPF	106	6741
06 2 73 008	HERINGEN (WERRA), STADT	HERSFELD-ROTENBURG	HESS	9 392	6432
01 0 55 022	HERINGSDORF	OSTHOLSTEIN	SCHH	956	2444
07 2 35 044	HERL	TRIER-SAARBURG	RHPF	243	5501
06 2 78 004	HERLESHAUSEN	WERRA-MEISSNER-KREIS	HESS	3 230	3443
03 3 51 013	HERMANNSBURG	CELLE	NDSA	7 966	3102
08 1 35 021	HERMARINGEN	HEIDENHEIM	BAWU	2 176	7921
07 3 40 016	HERMERSBERG	PIRMASENS	RHPF	1 871	6791
07 2 32 051	HERMESDORF	BITBURG-PRUEM	RHPF	310	5521
07 2 35 045	HERMESKEIL, STADT	TRIER-SAARBURG	RHPF	5 497	5508
05 9 16 000	HERNE, STADT	KREISFREIE STADT	NW	184 071	4690
07 1 41 054	HEROLD	RHEIN-LAHN-KREIS	RHPF	305	5429
09 4 74 135	HEROLDSBACH	FORCHHEIM	BAY	3 155	8551
09 5 72 131	HEROLDSBERG, MARKT	ERLANGEN-HOECHSTADT	BAY	6 404	8501
08 4 25 139	HEROLDSTATT	ALB-DONAU-KREIS	BAWU	1 839	7424
07 3 36 040	HERREN-SULZBACH	KUSEL	RHPF	204	6759
08 1 15 021	HERRENBERG, STADT	BOEBLINGEN	BAWU	24 983	7033
07 1 37 035	HERRESBACH	MAYEN-KOBLENZ	RHPF	398	5441
09 5 71 166	HERRIEDEN, STADT	ANSBACH	BAY	5 762	8801
08 3 37 049	HERRISCHRIED	WALDSHUT	BAWU	1 883	7881
09 2 73 127	HERRNGIERSDORF	KELHEIM	BAY	939	8301
09 1 88 124	HERRSCHING A. AMMERSEE	STARNBERG	BAY	7 746	8036
07 1 34 039	HERRSTEIN	BIRKENFELD	RHPF	754	6581
09 5 74 132	HERSBRUCK, STADT	NUERNBERGER LAND	BAY	11 211	8562
07 1 43 029	HERSCHBACH	WESTERWALDKREIS	RHPF	2 282	5419
07 1 43 239	HERSCHBACH (OBERWESTERWALD)	WESTERWALDKREIS	RHPF	666	5431
07 3 40 017	HERSCHBERG	PIRMASENS	RHPF	997	6791
07 1 31 028	HERSCHBROICH	AHRWEILER	RHPF	290	5488
05 9 62 020	HERSCHEID	MAERKISCHER KREIS	NW	6 362	5974
07 3 36 041	HERSCHWEILER-PETTERSHEIM	KUSEL	RHPF	1 354	6799



## 3 GEMEINDEN IN ALPHABETISCHER ORDNUNG MIT SCHLUESSELNUMMER, WOHNBEVOELKERUNG UND POSTLEITZAHL AM 31.12.1978

SCHLUESSEL- NUMMER	GEMEINDE	KREIS	LAND	BEVOEL- KERUNG	POST- LEIT- ZAHL
07 2 32 332	HERSDORF	BITBURG-PRUEM	RHPF	375	5541
05 5 62 020	HERTEN, STADT	RECKLINGHAUSEN	NW	69 453	4352
07 3 32 026	HERXHEIM A. BERG	BAD DUERKHEIM	RHPF	481	6719
07 3 37 038	HERXHEIM BEI LANDAU/PFALZ	SUEDLICHE WEINSTRASSE	RHPF	8 368	6742
07 3 37 039	HERXHEIMWEYHER	SUEDLICHE WEINSTRASSE	RHPF	397	6741
03 1 56 009	HERZBERG AM HARZ, STADT	OSTERODE AM HARZ	NDSA	16 392	3420
05 7 54 020	HERZEBROCK	GUETERSLOH	NW	12 533	4836
07 2 32 240	HERZFELD	BITBURG-PRUEM	RHPF	47	5541
01 0 61 037	HERZHORN	STEINBURG	SCHH	1 014	2209
03 4 54 021	HERZLAKE	EMSLAND	NDSA	2 718	4471
09 5 72 132	HERZOGENAURACH, STADT	ERLANGEN-HOECHSTADT	BAY	16 408	8522
05 3 54 016	HERZOGENRATH, STADT	AACHEN	NW	42 293	5120
03 4 57 010	HESEL	LEER	NDSA	3 072	2951
03 2 57 014	HESPE	SCHAUMBURG	NDSA	1 440	3061
09 5 72 133	HESSDORF	ERLANGEN-HOECHSTADT	BAY	2 062	8521
06 1 81 007	HESSENECK	ODENWALDKREIS	HESS	865	6121
07 3 38 012	HESSHEIM	LUDWIGSHAFEN	RHPF	3 098	6711
08 1 18 028	HESSIGHEIM	LUDWIGSBURG	BAWU	1 751	7121
06 2 78 005	HESSISCH LICHTENAU, STADT	WERRA-MEISSNER-KREIS	HESS	13 792	3436
03 2 52 007	HESSISCH-OLDENDORF, STADT	HAMELN-PYRMONT	NDSA	17 909	3253
07 1 35 041	HESWEILER	COCHEM-ZELL	RHPF	142	5581
01 0 56 027	HETLINGEN	PINNEBERG	SCHH	1 033	2081
07 3 40 018	HETTENHAUSEN	PIRMASENS	RHPF	250	6791
07 3 32 027	HETTENLEIDELHEIM	BAD DUERKHEIM	RHPF	3 060	6719
07 1 34 040	HETTENRODT	BIRKENFELD	RHPF	651	6581
09 1 86 126	HETTENSHAUSEN	PFaffenHOFEN A.D.ILM	BAY	1 372	8068
08 4 37 047	HETTINGEN, STADT	SIGMARINGEN	BAWU	1 919	7481
09 6 79 146	HETTSTADT	WUERZBURG	BAY	2 163	8702
07 2 31 053	HETZERATH	BERNKASTEL-WITTLICH	PHPF	1 633	5559
09 4 74 137	HETZLES	FORCHHEIM	BAY	1 038	8524
08 1 36 028	HEUBACH, STADT	OSTALBKREIS	BAWU	7 952	7072
07 3 38 013	HEUCHELHEIM B. FRANKENTHAL	LUDWIGSHAFEN	RHPF	1 010	6711
07 3 37 040	HEUCHELHEIM-KLINGEN	SUEDLICHE WEINSTRASSE	RHPF	861	6741
08 1 36 029	HEUCHLINGEN	OSTALBKREIS	BAWU	1 598	7071
03 2 57 015	HEUERSSEN	SCHAUMBURG	NDSA	900	3061
07 1 32 051	HEUPELZEN	ALTENKIRCHEN (WESTERWALD)	RHPF	215	5231
06 1 82 006	HEUSENSTAMM, STADT	OFFENBACH	HESS	16 774	6056
09 6 73 133	HEUSTREU	RHOEN-GRABFELD	BAY	1 125	8741
10 0 41 513	HEUSWEILER	STADTVERBAND SAARBRUECKEN	SAAR	19 669	6601
08 3 15 051	HEUWEILER	BREISGAU-HOCHSCHWARZWALD	BAWU	817	7803
07 1 43 240	HEUZERT	WESTERWALDKREIS	RHPF	142	5238
03 2 55 020	HEYEN	HOLZMINDEN	NDSA	600	3452
05 7 58 016	HIDDENHAUSEN	HERFORD	NW	19 739	4901
05 9 70 020	HILCHENBACH, STADT	SIEGEN	NW	15 243	5912
05 1 58 016	HILDEN, STADT	NETTMANN	NW	52 427	4010
06 2 72 010	HILDERS	FULDA	HESS	4 714	6414
03 2 54 021	HILDESHEIM, STADT	HILDESHEIM	NDSA	102 837	3200
08 1 15 022	HILDRIZHAUSEN	BOEBLINGEN	BAWU	2 774	7031

## H

## 3 GEMEINDEN IN ALPHABETISCHER ORDNUNG MIT SCHLUESSELNUMMER, WOHNBEVOELKERUNG UND POSTLEITZAHL AM 31.12.1978

SCHLUESSEL- NUMMER	GEMEINDE	KREIS	LAND	BEVOEL- KERUNG	POST- LEIT- ZAHL
07 1 32 052	HILGENROTH	ALTENKIRCHEN (WESTERWALD)	RHPF	283	5231
03 2 56 013	HILGERMISSEN	NIENBURG (WESER)	NDSA	2 276	2812
07 1 43 030	HILGERT	WESTERWALDKREIS	RHPF	1 310	5411
03 4 54 022	HILKENBROOK	EMSLAND	NDSA	536	2993
05 7 70 012	HILLE	MINDEN-LUEBBECKE	NW	14 281	4955
03 1 51 012	HILLERSE	GIFHORN	NDSA	1 653	3171
07 2 33 029	HILLESHEIM	DAUN	RHPF	2 302	5533
07 3 39 028	HILLESHEIM	MAINZ-BINGEN	RHPF	503	6521
01 0 51 050	HILLGROVEN	DITHMARSCHEN	SCHH	122	2244
07 1 43 031	HILLSCHIED	WESTERWALDKREIS	RHPF	2 581	5411
09 5 76 127	HILPOLTSTEIN, STADT	ROTH	BAY	9 538	8543
07 2 31 054	HILSCHEID	BERNKASTEL-WITTLICH	RHPF	298	5509
07 3 40 019	HILST	FIRMASENS	RHPF	405	6781
09 7 72 157	HILTENFINGEN	AUGSBURG	BAY	1 070	8931
03 4 59 022	HILTER AM TEUTOBURGER WALD	OSNABRUECK	NDSA	8 514	4517
09 4 74 138	HILTPOLTSTEIN, MARKT	FORCHHEIM	BAY	1 441	8551
08 3 35 035	HILZINGEN	KONSTANZ	BAWU	6 198	7701
03 3 60 011	HIMBERGEN	UELZEN	NDSA	1 636	3119
09 4 77 121	HIMMELKRON	KULMBACH	BAY	2 635	8581
03 3 59 025	HIMMELPFORTEN	STADE	NDSA	3 392	2167
09 6 77 142	HIMMELSTADT	MAIN-SPESSART	BAY	1 410	8702
07 1 41 055	HIMMIGHOFEN	RHEIN-LAHN-KREIS	RHPF	313	5429
09 7 80 123	HINDELANG, MARKT	OBERALLGAEU	BAY	5 070	8973
01 0 61 038	HINGSTHEIDE	STEINBURG	SCHH	65	2211
03 4 52 011	HINTE	AURICH	NDSA	7 233	2971
09 2 72 126	HINTERSCHMIDING	FREYUNG-GRAFENAU	BAY	2 006	8391
07 1 34 041	HINTERTIEFENBACH	BIRKENFELD	RHPF	333	6580
07 1 41 056	HINTERWALD	RHEIN-LAHN-KREIS	RHPF	121	5409
07 3 40 020	HINTERWEIDENTHAL	FIRMASENS	RHPF	1 729	6781
07 2 33 030	HINTERWEILER	DAUN	RHPF	258	5531
08 3 15 052	HINTERZARTEN	BREISGAU-HOCHSCHWARZWALD	BAWU	2 230	7824
07 2 35 046	HINZENBURG	TRIER-SAARBURG	RHPF	194	5501
07 2 35 047	HINZERT-POELERT	TRIER-SAARBURG	RHPF	322	5509
07 3 36 042	HINZWEILER	KUSEL	RHPF	464	6759
03 3 57 027	HIPSTEDT	ROTENBURG (WUEMME)	NDSA	1 176	2141
08 4 16 018	HIRRLINGEN	TUEBINGEN	BAWU	1 924	7401
09 4 71 145	HIRSCHAID, MARKT	BAMBERG	BAY	8 358	8606
09 3 71 127	HIRSCHAU, STADT	AMBERG-SULZBACH	BAY	6 014	8452
09 3 71 128	HIRSCHBACH	AMBERG-SULZBACH	BAY	1 230	8459
07 1 41 057	HIRSCHBERG	RHEIN-LAHN-KREIS	RHPF	355	6251
08 2 26 107	HIRSCHBERG AN DER BERGSTRASSE	RHEIN-NECKAR-KREIS	BAWU	9 347	6945
07 1 40 053	HIRSCHFELD (HUNSRUECK)	RHEIN-HUNSRUECK-KREIS	RHPF	343	6541
06 1 71 012	HIRSCHHORN (NECKAR), STADT	BERGSTRASSE	HESS	4 002	6932
07 3 35 014	HIRSCHHORN/PFALZ	KAISERSLAUTERN	RHPF	691	6751
07 3 40 021	HIRSCHTHAL	FIRMASENS	RHPF	147	6781
07 1 37 036	HIRTEN	MAYEN-KOBLENZ	RHPF	215	5441
07 1 32 053	HIRZ-MAULSBACH	ALTENKIRCHEN (WESTERWALD)	RHPF	216	5231
06 1 85 009	HIRZENHAIN	WETTERAUKREIS	HESS	2 751	6476

## 3 GEMEINDEN IN ALPHABETISCHER ORDNUNG MIT SCHLUESSELNUMMER, WOHNBEVOELKERUNG UND POSTLEITZAML AM 31.12.1978

SCHLUESSEL- NUMMER	GEMEINDE	KREIS	LAND	BEVOEL- KERUNG	POST- LEIT- ZAHL
07 2 32 052	HISEL	BITBURG-PRUEM	RHPF	26	5521
03 3 55 018	HITTBERGEN	LUENEBURG	NDSA	629	2059
03 3 54 009	HITZACKER, STADT	LUECHOW-DANNENBERG	NDSA	4 766	3139
09 1 76 132	HITZHOFEN	EICHSTAETT	BAY	1 596	8079
01 0 60 040	HITZHUSEN	SEGEBERG	SCHH	921	2357
07 3 31 011	HOCHBORN	ALZEY-WORMS	RHPF	376	6509
01 0 51 051	HOCHDONN	DITHMARSCHEN	SCHH	1 088	2224
08 4 26 058	HOCHDORF	BIBERACH	BAWU	1 704	7951
08 1 16 027	HOCHDORF	ESSLINGEN	BAWU	3 793	7311
07 3 38 014	HOCHDORF-ASSENHEIM	LUDWIGSHAFEN	RHPF	2 397	6701
06 1 80 005	HOCHHEIM AM MAIN, STADT	MAIN-TAUNUS-KREIS	HESS	14 862	6203
07 2 31 056	HOCHSCHEID	BERNKASTEL-WITTLICH	RHPF	223	5551
07 3 35 015	HOCHSPEYER	KAISERSLAUTERN	RHPF	4 039	6755
07 3 37 041	HOCHSTADT (PFALZ)	SUEDLICHE WEINSTRASSE	RHPF	2 125	6741
09 4 78 127	HOCHSTADT A. MAIN	LICHTENFELS	BAY	1 677	8621
07 1 33 045	HOCHSTAETTEN	BAD KREUZNACH	RHPF	724	6551
07 1 33 046	HOCHSTETTEN-DHAUN	BAD KREUZNACH	RHPF	1 507	6571
08 2 26 032	HOCKENHEIM, STADT	RHEIN-NECKAR-KREIS	BAWU	16 198	6832
07 2 35 048	HOCKWEILER	TRIER-SAARBURG	RHPF	160	5501
03 3 58 014	HODENHAGEN	SOLTAU-FALLINGBOSTEL	NDSA	1 942	3035
01 0 61 039	HODORF	STEINBURG	SCHH	227	2211
09 6 79 147	HOECHBERG	WUERZBURG	BAY	7 639	8706
08 3 37 051	HOECHENSWAND	WALDSHUT	BAWU	1 887	7821
09 6 73 134	HOECHHEIM	RHOEN-GRABFELD	BAY	1 370	8741
06 1 81 008	HOECHST I. ODW.	ODENWALDKREIS	HESS	8 145	6128
09 5 72 135	HOECHSTADT A. D. AISCH, STADT	ERLANGEN-HOECHSTADT	BAY	9 399	8552
09 7 73 139	HOECHSTAEDT A. D. DONAU, STADT	DILLINGEN A.D.DONAU	BAY	4 527	8884
09 4 79 126	HOECHSTAEDT B. THIERSHEIM	WUNSIEDEL I.FICHTELGEBIRGE	BAY	1 112	8671
07 2 33 215	HOECHSTBERG	DAUN	RHPF	344	5441
07 1 43 241	HOECHSTENBACH	WESTERWALDKREIS	RHPF	703	5239
08 2 35 035	HOEFEN AN DER ENZ	CALW	BAWU	1 543	7545
03 3 51 014	HOEFER	CELLE	NDSA	947	3101
01 0 54 045	HOEGEL	NORDFRIESLAND	SCHH	422	2251
01 0 60 041	HOEGERSDORF	SEGEBERG	SCHH	278	2360
01 0 57 027	HOEGSDORF	PLOEN	SCHH	392	2321
03 3 54 010	HOENBECK	LUECHOW-DANNENBERG	NDSA	699	3131
07 3 40 022	HOEHEINOED	PIRMASENS	RHPF	1 456	6781
07 3 40 023	HOEHEISCHWEILER	PIRMASENS	RHPF	924	6781
09 1 84 127	HOEHENKIRCHEN	MUENCHEN	BAY	5 162	8011
07 3 40 024	HOEHFROESCHEN	PIRMASENS	RHPF	786	6781
07 1 43 242	HOEHN	WESTERWALDKREIS	RHPF	2 943	5439
01 0 57 028	HOEHNDORF	PLOEN	SCHH	379	2306
07 1 43 032	HOEHR-GRENZHAUSEN, STADT	WESTERWALDKREIS	RHPF	8 215	5410
07 1 41 058	HOEMBERG	RHEIN-LAHN-KREIS	RHPF	310	5409
07 1 31 029	HOENNINGEN	AHRWEILER	RHPF	858	5481
08 2 25 039	HOEPFINGEN	NECKAR-ODENWALD-KREIS	BAWU	2 773	6969
03 1 56 010	HOERDEN	OSTERODE AM HARZ	NDSA	1 019	3421
07 3 34 011	HOERDT	GERMERSHEIM	RHPF	2 076	6729

# H

## 3 GEMEINDEN IN ALPHABETISCHER ORDNUNG MIT SCHLUESSELNUMMER, WOHNBEVOELKERUNG UND POSTLEITZAHL AM 31.12.1978

SCHLUESSEL- NUMMER	GEMEINDE	KREIS	LAND	BEVOEL- KERUNG	POST- LEIT- ZAHL
09 1 78 132	HOERGERTSHAUSEN	FREISING	BAY	1 487	8051
07 3 33 030	HOERINGEN	DONNERSBERGKREIS	RHPF	497	6751
01 0 54 046	HOERNUM (SYLT)	NORDFRIESLAND	SCHH	1 247	2284
07 2 33 031	HOERSCHIED	DAUN	RHPF	123	5569
07 2 33 032	HOERSCHHAUSEN	DAUN	RHPF	128	5569
05 5 66 016	HOERSTEL, STADT	STEINFURT	NW	14 888	4446
01 0 58 075	HOERSTEN	RENDSBURG-ECKERNFOERDE	SCHH	47	2371
01 0 59 123	HOERUP	SCHLESWIG-FLENSBURG	SCHH	550	2391
09 6 71 130	HOESBACH	ASCHAFFENBURG	BAY	11 701	8752
09 1 87 145	HOESLWANG	ROSENHEIM	BAY	837	8201
09 5 77 141	HOETTINGEN	WEISSENBURG-GUNZENHAUSEN	BAY	947	8831
01 0 51 052	HOEVEDE	DITHMARSCHEN	SCHH	64	2245
05 7 74 024	HOEVELHOF	PADERBORN	NW	11 855	4791
07 1 32 054	HOEVELS	ALTENKIRCHEN (WESTERWALD)	RHPF	884	5249
05 7 62 020	HOEXTER, STADT	HOEXTER	NW	32 644	3470
07 1 43 243	HOF	WESTERWALDKREIS	RHPF	1 093	5439
09 4 64 000	HOF, STADT	KREISFREIE STADT	BAY	54 048	8670
06 2 72 011	HOFBIEBER	FULDA	HESS	5 045	6417
07 1 31 030	HOFFELD	AHRWEILER	RHPF	309	5489
01 0 58 076	HOFFELD	RENDSBURG-ECKERNFOERDE	SCHH	163	2352
06 2 74 012	HOFGEISMAR, STADT	KASSEL	HESS	13 387	3520
06 1 80 006	HOFHEIM AM TAUNUS, STADT	MAIN-TAUNUS-KREIS	HESS	33 207	6238
09 6 74 149	HOFHEIM I. UFR., STADT	HASSBERGE	BAY	4 935	8729
09 2 75 127	HOFKIRCHEN, MARKT	PASSAU	BAY	2 841	8359
09 1 81 124	HOFSTETTEN	LANDSBERG A. LECH	BAY	1 057	8911
08 3 17 046	HOFSTETTEN	ORTENAUKREIS	BAWU	1 344	7612
08 3 17 047	HOHBERG	ORTENAUKREIS	BAWU	6 737	7601
07 3 31 041	HOHEN-SUELZEN	ALZEY-WORMS	RHPF	573	6521
06 1 77 018	HOHENNAHR	LAHN-DILL-KREIS	HESS	4 148	6331
09 7 79 162	HOHENALTHEIM	DONAU-PIES	BAY	568	8861
01 0 61 040	HOHENASPE	STEINBURG	SCHH	1 678	2211
09 2 72 127	HOHENAU	FREYUNG-GRAFENAU	BAY	2 977	8351
09 4 79 127	HOHENBERG A. D. EGER, STADT	WUNSIEDEL I. FICHTELGEBIRGE	BAY	1 693	8591
09 1 84 129	HOHENBRUNN	MUENCHEN	BAY	6 776	8011
09 3 71 129	HOHENBURG, MARKT	AMBERG-SULZBACH	BAY	1 548	8451
01 0 57 029	HOHENFELDE	PLOEN	SCHH	738	2301
01 0 61 041	HOHENFELDE	STEINBURG	SCHH	950	2201
01 0 62 033	HOHENFELDE	STORMARN	SCHH	58	2077
08 3 35 096	HOHENFELS	KONSTANZ	BAWU	1 403	7769
07 2 33 033	HOHENFELS-ESSINGEN	DAUN	RHPF	320	5531
09 3 73 134	HOHENFELS, MARKT	NEUMARKT I. D. OPF.	BAY	2 144	8431
09 1 90 129	HOHENFURCH	WEILHEIM-SCHONGAU	BAY	1 169	8921
03 1 57 002	HOHENHAMELN	PEINE	NDSA	7 810	3164
01 0 53 053	HOHENHORN	HERZOGTUM LAUENBURG	SCHH	428	2051
09 1 78 133	HOHENKAMMER	FREISING	BAY	1 253	8051
07 1 31 206	HOHENLEIMBACH	AHRWEILER	RHPF	291	5446
09 1 75 123	HOHENLINDEN	EBERSBERG	BAY	2 106	8011
01 0 61 042	HOHENLOCKSTEDT	STEINBURG	SCHH	5 275	2214

## 3 GEMEINDEN IN ALPHABETISCHER ORDNUNG MIT SCHLUESSELNUMMER, WOHNBEVOELKERUNG UND POSTLEITZAHL AM 31.12.1978

SCHLUESSEL- NUMMER	GEMEINDE	KREIS	LAND	BEVOEL- KERUNG	POST- LEIT- ZAHL
07 3 36 043	HOHENOELLEN	KUSEL	RHPF	449	6759
09 1 90 130	HOHENPEIßENBERG	WEILHEIM-SCHONGAU	BAY	3 032	8126
09 1 77 121	HOHENPOLDING	ERDING	BAY	1 154	8251
06 2 73 010	HOHENRODA	HERSFELD-ROTENBURG	HESS	3 636	6431
09 6 73 135	HOHENROTH	RHOEN-GRABFELD	BAY	2 259	8741
08 1 17 031	HOHENSTADT	GOEPPINGEN	BAWU	514	7341
08 4 15 090	HOHENSTEIN	REUTLINGEN	BAWU	2 876	7425
06 1 83 005	HOHENSTEIN	RHEINGAU-TAUNUS-KREIS	HESS	5 710	6209
08 4 37 053	HOHENTENGEN	SIGMARINGEN	BAWU	3 874	7969
08 3 37 053	HOHENTENGEN AM HOCHRHEIN	WALDSHUT	BAWU	2 717	7891
09 2 74 141	HOHENTHANN	LANDSHUT	BAY	2 684	8301
09 1 86 128	HOHENWART, MARKT	PFÄFFENHOFEN A.D.ILM	BAY	3 290	8899
09 3 72 135	HOHENWARTH	CHAM	BAY	1 854	8491
01 0 58 077	HOHENWESTEDT	RENDSBURG-ECKERNFOERDE	SCHH	4 269	2354
01 0 58 078	HOHN	RENDSBURG-ECKERNFOERDE	SCHH	1 691	2371
03 3 51 015	HOHNE	CELLE	NDSA	1 722	3101
03 2 57 016	HOHNHORST	SCHAUMBURG	NDSA	1 967	3051
03 3 55 019	HOHNSTORF (ELBE)	LUENEBURG	NDSA	1 857	2059
01 0 57 030	HOHWACHT (OSTSEE)	PLOEN	SCHH	1 167	2322
01 0 62 035	HOISDORF	STORMARN	SCHH	3 177	2071
03 4 60 005	HOLDORF	VECHTA	NDSA	4 820	2841
03 2 55 021	HOLENBERG	HOLZMINDEN	NDSA	482	3451
03 2 54 022	HOLLE	HILDESHEIM	NDSA	6 125	3201
03 3 52 023	HOLLEN	CUXHAVEN	NDSA	866	2855
09 7 71 140	HOLLENBACH	AICHACH-FRIEDBERG	BAY	1 844	8891
01 0 53 054	HOLLENBEK	HERZOGTUM LAUENBURG	SCHH	374	2411
03 3 53 019	HOLLENSTEDT	HARBURG	NDSA	2 096	2114
07 1 43 033	HOLLER	WESTERWALDKREIS	RHPF	937	5431
03 3 59 026	HOLLERN	STADE	NDSA	3 198	2161
09 4 72 154	HOLLFELD, STADT	BAYREUTH	BAY	5 108	8601
01 0 51 053	HOLLINGSTEDT	DITHMARSCHEN	SCHH	339	2241
01 0 59 039	HOLLINGSTEDT	SCHLESWIG-FLENSBURG	SCHH	824	2381
07 1 40 055	HOLLNICH	RHEIN-HUNS RUECK-KREIS	RHPF	229	5448
03 3 52 024	HOLLNSETH	CUXHAVEN	NDSA	809	2171
09 6 73 136	HOLLSTADT	RHOEN-GRABFELD	BAY	1 423	8741
01 0 54 048	HOLM	NORDFRIESLAND	SCHH	83	2264
01 0 56 028	HOLM	PINNEBERG	SCHH	2 195	2081
03 3 56 004	HOLSTE	OSTERHOLZ	NDSA	731	2864
01 0 61 043	HOLSTENNIENDORF	STEINBURG	SCHH	433	2211
07 2 32 053	HOLSTHUM	BITBURG-PRUEM	RHPF	505	5521
01 0 59 124	HOLT	SCHLESWIG-FLENSBURG	SCHH	171	2261
03 4 55 006	HOLTGAST	FRIESLAND	NDSA	1 583	2943
03 4 57 011	HOLTLAND	LEER	NDSA	2 005	2951
01 0 58 080	HOLTSEE	RENDSBURG-ECKERNFOERDE	SCHH	1 058	2331
07 1 41 059	HOLZAPPEL	RHEIN-LAHN-KREIS	RHPF	1 025	5409
07 1 40 056	HOLZBACH	RHEIN-HUNS RUECK-KREIS	RHPF	464	6540
01 0 58 081	HOLZBUNGE	RENDSBURG-ECKERNFOERDE	SCHH	290	2333
01 0 58 082	HOLZDORF	RENDSBURG-ECKERNFOERDE	SCHH	822	2331

# H

## 3 GEMEINDEN IN ALPHABETISCHER ORDNUNG MIT SCHLUESSELNUMMER, WOHNBEVOELKERUNG UND POSTLEITZAHL AM 31.12.1978

SCHLUESSEL- NUMMER	GEMEINDE	KREIS	LAND	BEVOEL- KERUNG	POST- LEIT- ZAHL
03 2 55 022	HOLZEN	HOLZMINDEN	NDSA	702	3456
07 2 35 050	HOLZERATH	TRIER-SAARBURG	RHPF	328	5501
08 1 15 024	HOLZGERLINGEN	BOEBLINGEN	BAWU	8 359	7031
09 7 78 151	HOLZGUENZ	UNTERALLGAEU	BAY	911	8941
07 1 41 060	HOLZHAUSEN A. D. HAIDE	RHEIN-LAHN-KREIS	RHPF	970	5429
09 7 73 140	HOLZHEIM	DILLINGEN A.D.DONAU	BAY	3 148	8885
09 7 79 163	HOLZHEIM	DONAU-RIES	BAY	941	8851
09 7 75 126	HOLZHEIM	NEU-ULM	BAY	1 471	7911
07 1 41 061	HOLZHEIM	RHEIN-LAHN-KREIS	RHPF	726	6251
09 3 75 153	HOLZHEIM A. FORST	REGENSBURG	BAY	821	8411
08 4 25 062	HOLZKIRCH	ALB-DONAU-KREIS	BAWU	258	7901
09 6 79 149	HOLZKIRCHEN	WUERZBURG	BAY	879	8702
09 1 82 120	HOLZKIRCHEN, MARKT	MIESBACH	BAY	9 115	8150
08 1 16 029	HOLZMADEN	ESSLINGEN	BAWU	1 607	7311
03 2 55 023	HOLZMINDEN, STADT	HOLZMINDEN	NDSA	22 534	3450
05 9 78 016	HOLZWICKEDE	UNNA	NW	15 370	4755
07 3 36 044	HOMBERG	KUSEL	RHPF	240	6759
07 1 43 244	HOMBERG	WESTERWALDKREIS	RHPF	134	5439
06 2 76 009	HOMBERG (EFZE), KREISSTADT	SCHWALM-EDER-KREIS	HESS	14 441	3588
06 1 84 009	HOMBERG (OHM), STADT	VOGELSBERGKREIS	HESS	7 460	6313
10 0 45 114	HOMBURG, KREISSTADT	SAAR-PFALZ-KREIS	SAAR	41 247	6650
07 2 32 054	HOMMERDINGEN	BITBURG-PRUEM	RHPF	83	5529
07 1 31 032	HONERATH	AHRWEILER	RHPF	118	5488
01 0 57 031	HONIGSEE	PLOEN	SCHH	367	2309
07 2 31 057	HONTHEIM	BERNKASTEL-WITTLICH	RHPF	786	5561
01 0 54 050	HOOGHE	NORDFRIESLAND	SCHH	141	2251
03 4 56 009	HOOGSTEDÉ	GRAFSCHAFT BENTHEIM	NDSA	2 505	4459
09 7 77 135	HOPFERAU	OSTALLGAEU	BAY	921	8959
07 3 36 045	HOPPSTAEDTEN	KUSEL	RHPF	384	6759
07 1 34 042	HOPPSTAEDTEN-WEIERSBACH	BIRKENFELD	RHPF	2 374	6589
05 5 66 020	HOPSTEN	STEINFURT	NW	5 851	4447
07 2 31 058	HORATH	BERNKASTEL-WITTLICH	RHPF	426	5552
08 2 37 040	HORB AM NECKAR, STADT	FREUDENSTADT	BAWU	19 522	7240
07 1 33 047	HORBACH	BAD KREUZNACH	RHPF	52	6571
07 3 40 025	HORBACH	PIRMASENS	RHPF	479	6791
07 1 43 034	HORBACH	WESTERWALDKREIS	RHPF	608	5431
08 3 15 056	HORBEN	BREISGAU-HOCHSCHWARZWALD	BAWU	809	7801
07 1 34 043	HORBRUCH	BIRKENFELD	RHPF	289	6541
08 4 36 095	HORGENZELL	RAVENSBURG	BAWU	3 584	7981
07 1 41 062	HORHAUSEN	RHEIN-LAHN-KREIS	RHPF	313	5409
07 1 32 055	HORHAUSEN (WESTERWALD)	ALTENKIRCHEN (WESTERWALD)	RHPF	1 187	5451
07 1 40 058	HORN	RHEIN-HUNS RUECK-KREIS	RHPF	271	6540
05 7 66 032	HORN-BAD MEINBERG, STADT	LIPPE	NW	16 925	4934
07 3 40 211	HORN BACH, STADT	PIRMASENS	RHPF	1 772	6661
01 0 53 056	HORNBEK	HERZOGTUM LAUENBURG	SCHH	148	2059
08 3 17 051	HORNBERG, STADT	ORTENAU-KREIS	BAWU	4 939	7746
03 1 58 020	HORNBURG, STADT	WOLFENBUETTEL	NDSA	2 889	3343
03 3 59 027	HORNEBURG, FLECKEN	STADE	NDSA	4 398	2152

## 3 GEMEINDEN IN ALPHABETISCHER ORDNUNG MIT SCHLUESSELNUMMER, WOHNBEVOELKERUNG UND POSTLEITZAHL AM 31.12.1978

SCHLUESSEL- NUMMER	GEMEINDE	KREIS	LAND	BEVOEL- KERUNG	POST- LEIT- ZAHL
07 2 33 216	HORPERATH	DAUN	RHPF	115	5441
07 3 39 029	HORRWEILER	MAINZ-BINGEN	RHPF	564	6531
07 3 36 046	HORSCHBACH	KUSEL	RHPF	337	6799
01 0 53 057	HORST	HERZOGTUM LAUENBURG	SCHH	275	2411
01 0 61 044	HORST (HOLSTEIN)	STEINBURG	SCHH	3 949	2203
01 0 54 052	HORSTEDT	NORDFRIESLAND	SCHH	530	2251
03 3 57 028	HORSTEDT	ROTENBURG (WUEMME)	NDSA	960	2134
05 5 66 024	HORSTMAR, STADT	STEINFURT	NW	6 100	4435
06 2 72 012	HOSENFELD	FULDA	HESS	3 880	6406
08 4 36 047	HOSSKIRCH	RAVENSBURG	BAWU	502	7961
07 2 32 055	HOSTEN	BITBURG-PRUEM	RHPF	192	5521
07 1 34 044	HOTTENBACH	BIRKENFELD	RHPF	631	6581
03 2 56 014	HOYA, STADT	NIENBURG (WESER)	NDSA	3 835	2812
03 2 56 015	HOYERHAGEN	NIENBURG (WESER)	NDSA	1 005	2812
03 2 55 024	HOYERSHAUSEN	HOLZMINDEN	NDSA	665	3221
01 0 54 054	HUDE	NORDFRIESLAND	SCHH	171	2251
03 4 58 010	HUDE (OLDENBURG)	OLDENBURG (OLDENBURG)	NDSA	11 866	2872
07 1 43 036	HUEBINGEN	WESTERWALDKREIS	RHPF	372	5431
07 1 43 245	HUEBLINGEN	WESTERWALDKREIS	RHPF	281	5439
05 3 70 020	HUECKELHOVEN, STADT	HEINSBERG	NW	34 756	5142
05 3 74 016	HUECKESWAGEN, STADT	OBERBERGISCHER KREIS	NW	14 135	5609
03 2 51 020	HUEDE	DIEPHOLZ	NDSA	856	2844
07 1 33 048	HUEFFELSHEIM	BAD KREUZNACH	RHPF	1 156	6551
08 2 25 042	HUEFFENHARDT	NECKAR-ODENWALD-KREIS	BAWU	1 835	6921
07 3 36 047	HUEFFLER	KUSEL	RHPF	523	6799
08 3 26 027	HUEFINGEN, STADT	SCHWARZWALD-BAAR-KREIS	BAWU	6 043	7713
08 2 16 022	HUEGELSHEIM	RASTATT	BAWU	1 374	7571
08 4 15 039	HUELLEN	REUTLINGEN	BAWU	2 566	7435
05 7 70 016	HUELLHORST	MINDEN-LUEBBECKE	NW	11 024	4971
03 2 57 017	HUELSEDE	SCHAUMBURG	NDSA	1 133	3251
07 1 31 033	HUEMMEL	AHRWEILER	RHPF	471	5489
07 1 38 030	HUEMMERICH	NEUWIED	RHPF	464	5461
06 2 72 013	HUENFELD, STADT	FULDA	HESS	13 944	6418
06 1 78 008	HUENFELDEN	LIMBURG-WEILBURG	HESS	8 298	6257
06 1 83 006	HUENSTETTEN	RHEINGAU-TAUNUS-KREIS	HESS	7 081	6274
05 1 70 016	HUENXE	WESEL	NW	12 337	4224
05 3 58 016	HUERTGENWALD	DUEREN	NW	7 043	5165
05 3 62 028	HUERTH, STADT	ERFTKREIS	NW	50 648	5030
01 0 59 126	HUERUP	SCHLESWIG-FLENSBURG	SCHH	1 185	2395
01 0 59 041	HUESBY	SCHLESWIG-FLENSBURG	SCHH	528	2381
07 3 35 016	HUETSCHENHAUSEN	KAISERSLAUTERN	RHPF	3 880	6791
01 0 60 042	HUETTBLEK	SEGEBERG	SCHH	203	2359
07 2 32 056	HUETTEN	BITBURG-PRUEM	RHPF	89	5529
01 0 58 083	HUETTEN	RENSBURG-ECKERNFOERDE	SCHH	179	2331
06 1 77 019	HUETTENBERG	LAHN-DILL-KREIS	HESS	7 901	6331
07 2 32 057	HUETTERSCHIED	BITBURG-PRUEM	RHPF	210	5521
07 2 32 058	HUETTINGEN A. D. KYLL	BITBURG-PRUEM	RHPF	332	5521
07 2 32 059	HUETTINGEN BEI LAHR	BITBURG-PRUEM	RHPF	151	5529

## 3 GEMEINDEN IN ALPHABETISCHER ORDNUNG MIT SCHLUESSELNUMMER, WOHNBEVOELKERUNG UND POSTLEITZAHL AM 31.12.1978

SCHLUESSEL- NUMMER	GEMEINDE	KREIS	LAND	BEVOEL- KERUNG	POST- LEIT- ZAHL
08 4 25 064	HUETTISHEIM	ALB-DONAU-KREIS	BAWU	1 144	7901
08 1 36 033	HUETTLINGEN	OSTALBKREIS	BAWU	4 979	7081
03 4 54 023	HUEVEN	EMSLAND	NDSA	479	4471
09 1 90 131	HUGLFING	WEILHEIM-SCHONGAU	BAY	1 688	8125
09 7 79 167	HUISHEIM	DONAU-RIES	BAY	1 427	8851
01 0 61 045	HUJE	STEINBURG	SCHH	229	2211
01 0 58 084	HUMMELFELD	RENSBURG-ECKERNFOERDE	SCHH	242	2334
09 4 72 155	HUMMELTAL	BAYREUTH	BAY	1 525	8581
01 0 54 055	HUMPTRUP	NORDFRIESLAND	SCHH	767	2264
09 2 78 139	HUNDERDORF	STRAUBING-BOGEN	BAY	2 873	8441
09 2 71 126	HUNDING	DEGGENDORF	BAY	1 030	8351
07 1 43 037	HUNDSANGEN	WESTERWALDKREIS	RHPF	1 536	5431
07 1 33 049	HUNDSBACH	BAD KREUZNACH	RHPF	508	6571
07 1 43 038	HUNSDORF	WESTERWALDKREIS	RHPF	259	5412
06 1 77 020	HUNGEN, STADT	LAHN-DILL-KREIS	HESS	11 860	6303
07 1 40 060	HUNGENROTH	RHEIN-HUNSRUECK-KREIS	RHPF	193	5401
07 1 41 063	HUNZEL	RHEIN-LAHN-KREIS	RHPF	205	5428
07 2 31 062	HUPPERATH	BERNKASTEL-WITTLICH	RHPF	488	5561
09 1 81 126	HURLACH	LANDSBERG A-LECH	BAY	1 032	8931
01 0 59 127	HUSBY	SCHLESWIG-FLENSBURG	SCHH	1 741	2395
03 2 56 016	HUSUM	NIENBURG (WESER)	NDSA	2 028	3071
01 0 54 056	HUSUM, STADT	NORDFRIESLAND	SCHH	24 767	2250
09 2 75 128	HUTTHURM, MARKT	PASSAU	BAY	4 443	8391
08 3 37 059	IBACH	WALDSHUT	BAWU	353	7822
05 5 66 028	IRBENBUEREN, STADT	STEINFURT	NW	42 007	4530
09 7 74 143	ICHENHAUSEN, STADT	GUENZBURG	BAY	6 969	8873
09 1 73 130	ICKING	SAD TOELZ-WOLFRATSHAUSEN	BAY	3 285	8021
07 1 34 045	IDAR-OBERSTEIN, STADT	BIRKENFELD	RHPF	36 158	6580
07 1 32 056	IDELBERG	ALTENKIRCHEN (WESTERWALD)	RHPF	60	5231
07 2 32 060	IDENHEIM	BITBURG-PRUEM	RHPF	406	5521
07 2 32 061	IDESHEIM	BITBURG-PRUEM	RHPF	403	5521
01 0 59 042	IDSTEDT	SCHLESWIG-FLENSBURG	SCHH	756	2381
06 1 83 007	IDSTEIN, STADT	RHEINGAU-TAUNUS-KREIS	HESS	17 658	6270
09 1 90 132	IFFELDORF	WEILHEIM-SCHONGAU	BAY	1 639	8121
08 2 16 023	IFFEZHEIM	RASTATT	BAWU	3 731	7551
07 2 35 051	IGEL	TRIER-SAARBURG	RHPF	1 514	5501
09 4 74 140	IGENSDORF	FORCHHEIM	BAY	2 680	8551
08 1 28 058	IGERSHEIM	MAIN-TAUBER-KREIS	BAWU	4 190	6991
09 2 71 127	IGGENSBACH	DEGGENDORF	BAY	1 687	8351
08 1 36 034	IGGINGEN	OSTALBKREIS	BAWU	1 809	7071
09 1 81 127	IGLING	LANDSBERG A-LECH	BAY	1 900	8939
03 3 52 025	IHLIENWORTH	CUXHAVEN	NDSA	1 913	2179
03 4 52 012	IKLOW	AURICH	NDSA	9 403	2961
08 3 15 059	IHRINGEN	BREISGAU-HOCHSCHWARZWALD	BAWU	4 570	7817
09 2 73 133	IHRLERSTEIN	KELHEIM	BAY	3 301	8429
07 3 33 031	ILBESHEIM	DONNERSBERGKREIS	RHPF	441	6719



3 GEMEINDEN IN ALPHABETISCHER ORDNUNG MIT SCHLUESSELNUMMER, WOHNBEVOELKERUNG UND POSTLEITZAHL AM 31.12.1978

SCHLUESSEL- NUMMER	GEMEINDE	KREIS	LAND	BEVOEL- KERUNG	POST- LEIT- ZAHL
07 3 37 042	ILBESHEIM B. LANDAU I. D. PF.	SUEDLICHE WEINSTRASSE	RHPF	1 132	6741
07 1 35 042	ILLERICH	COCHEM-ZELL	RHPF	600	5591
08 4 25 137	ILLERKIRCHBERG	ALB-DONAU-KREIS	BAWU	3 683	7901
08 4 25 066	ILLERRIEDEN	ALB-DONAU-KREIS	BAWU	2 735	7901
09 7 75 129	ILLERTISSEN, STADT	NEU-ULM	BAY	12 740	7918
09 5 75 133	ILLESHEIM	NEUSTADT A.D.AISCH-BAD WINDSHEIM	BAY	867	6531
08 2 36 028	ILLINGEN	ENZKREIS	BAWU	6 519	7132
10 0 43 112	ILLINGEN	NEUNKIRCHEN	SAAR	18 566	6688
08 4 37 056	ILLMENSEE	SIGMARINGEN	BAWU	1 319	7799
09 3 71 131	ILLSCHWANG	AMBERG-SULZBACH	BAY	1 442	8451
09 1 86 130	ILMUENSTER	PFAFFENHOFEN A.D.ILM	BAY	1 491	8069
03 1 57 003	ILSEDE	PEINE	NDSA	12 008	3152
08 1 25 046	ILSFELD	HEILBRONN	BAWU	5 978	7129
08 1 27 043	ILSHOFEN, STADT	SCHWAEBISCH HALL	BAWU	4 253	7174
08 2 26 036	ILVESHEIM	RHEIN-NECKAR-KREIS	BAWU	7 889	6804
08 3 27 025	IMMENDINGEN	TUTTLINGEN	BAWU	5 685	7717
06 2 74 013	IMMENHAUSEN, STADT	KASSEL	HESS	6 813	3524
09 3 77 127	IMMENREUTH	TIRSCHENREUTH	BAY	1 932	8581
08 4 35 024	IMMENSTAAD	BODENSEEKREIS	BAWU	5 326	7759
09 7 80 124	IMPENSTADT I. ALLGAEU, STADT	OBERALLGAEU	BAY	13 889	8970
01 0 51 054	IMMENSTEDT	DITHMARSCHEN	SCHH	115	2243
01 0 54 057	IMMENSTEDT	NORDFRIESLAND	SCHH	540	2251
07 2 33 034	IMNERATH	DAUN	RHPF	250	5569
07 2 31 064	IMMERT	BERNKASTEL-WITTLICH	RHPF	156	5509
07 3 33 032	IMMESHEIM	DONNERSBERGKREIS	RHPF	171	6719
07 3 37 043	IMPFLINGEN	SUEDLICHE WEINSTRASSE	RHPF	694	6741
07 3 33 033	IMSBACH	DONNERSBERGKREIS	RHPF	877	6761
07 3 33 034	IMSWEILER	DONNERSBERGKREIS	RHPF	596	6761
09 7 71 141	INCHENHOFEN, MARKT	AICHACH-FRIEDBERG	BAY	1 755	8891
05 3 58 020	INDEN	DUEREN	NW	7 941	5176
07 1 32 057	INGELBACH	ALTENKIRCHEN (WESTERWALD)	RHPF	478	5230
03 1 54 011	INGELEBEN	HELMSTEDT	NDSA	487	3339
08 1 26 039	INGELFINGEN, STADT	HOHENLOHEKREIS	BAWU	5 232	7118
07 3 39 030	INGELHEIM AM RHEIN, STADT	MAINZ-BINGEN	RHPF	19 019	6507
07 2 32 062	INGENDORF	BITBURG-PRUEM	RHPF	162	5521
09 1 90 133	INGENRIED	WEILHEIM-SCHONGAU	BAY	674	8921
08 1 18 077	INGERSHEIM	LUDWIGSBURG	BAWU	4 711	7121
08 4 26 062	INGOLDINGEN	BIBERACH	BAWU	2 274	7951
09 1 61 000	INGOLSTADT, STADT	KREISFREIE STADT	BAY	88 842	8070
09 2 72 128	INNERNZELL	FREYUNG-GRAFENAU	BAY	1 486	8351
09 1 88 126	INNING A. AMMERSEE	STARNBERG	BAY	2 985	8084
09 1 77 122	INNING A. HOLZ	ERDING	BAY	981	8252
07 3 37 044	INSHEIM	SUEDLICHE WEINSTRASSE	RHPF	1 956	6741
09 5 71 169	INSINGEN	ANSBACH	BAY	874	8801
07 1 31 034	INSUL	AHRWEILER	RHPF	434	5489
09 1 89 124	INZELL	TRAUNSTEIN	BAY	3 488	8221
08 4 37 059	INZIGKOFEN	SIGMARINGEN	BAWU	2 187	7483
08 3 36 043	INZLINGEN	LOERRACH	BAWU	2 340	7851

## 3 GEMEINDEN IN ALPHABETISCHER ORDNUNG MIT SCHLUESSELNUMMER, WOHNBEVOELKERUNG UND POSTLEITZWL AM 31.12.1978

SCHLUESSEL- NUMMER	GEMEINDE	KREIS	LAND	BEVOEL- KERUNG	POST- LEIT- ZAHL
09 6 75 139	IPHOFEN, STADT	KITZINGEN	BAY	4 011	8715
07 1 33 050	IPPENSCHIED	BAD KREUZNACH	RHPF	159	6551
09 5 75 134	IPPESHEIM, MARKT	NEUSTADT A.D.AISCH-BAD WINDSHEIM	BAY	1 199	8701
09 5 75 135	IPSHEIM, MARKT	NEUSTADT A.D.AISCH-BAD WINDSHEIM	BAY	1 833	8531
09 3 74 127	IRCHENRIETH	NEUSTADT A.D.WALDNAAB	BAY	1 230	8481
07 2 31 501	IRMENACH	BERNKASTEL-WITTLICH	RHPF	634	5581
07 1 43 246	IRMTRAUT	WESTERWALDKREIS	RHPF	547	5439
08 3 27 027	IRNDORF	TUTTLINGEN	BAWU	732	7201
07 2 32 063	IRREL	BITBURG-PRUEM	RHPF	1 178	5521
07 2 32 245	IRRHAUSEN	BITBURG-PRUEM	RHPF	239	5529
07 2 35 052	IRSCH	TRIER-SAARBURG	RHPF	1 459	5511
09 1 82 123	IRSCHENBERG	MIESBACH	BAY	2 594	8161
09 7 77 139	IRSEE, MARKT	OSTALLGAEU	BAY	1 184	8951
09 1 77 123	ISEN, MARKT	ERDING	BAY	3 799	8254
03 1 51 013	ISENBUETTTEL	GIFHORN	NDSA	2 608	3172
07 1 38 031	ISENBURG	NEUMIED	RHPF	760	5411
05 9 62 024	ISERLOHN, STADT	MAERKISCHER KREIS	NW	94 958	5860
03 2 53 007	ISERNHAGEN	HANNOVER	NDSA	17 732	3004
07 1 32 058	ISERT	ALTENKIRCHEN (WESTERWALD)	RHPF	137	5231
09 1 84 130	ISMANING	MUENCHEN	BAY	12 242	8045
08 4 36 049	ISNY IM ALLGAEU, STADT	RAVENSBURG	BAWU	12 537	7972
08 2 36 030	ISPRINGEN	ENZKREIS	BAWU	6 036	7536
07 1 41 064	ISSELBACH	RHEIN-LAHN-KREIS	RHPF	346	6251
05 5 54 032	ISSELBURG, STADT	BORKEN	NW	8 894	4294
09 4 75 137	ISSIGAU	HOF	BAY	1 379	8671
05 1 54 020	ISSUM	KLEVE	NW	9 712	4174
03 4 56 010	ISTERBERG	GRAFSCHAFT BENTHEIM	NDSA	639	4443
03 4 56 011	ITTERBECK	GRAFSCHAFT BENTHEIM	NDSA	1 454	4459
08 1 25 047	ITTLLINGEN	HEILBRONN	BAWU	1 690	6921
01 0 61 046	ITZHOE, STADT	STEINBURG	SCHH	34 198	2210
09 4 73 138	ITZGRUND	COBURG	BAY	1 846	8601
01 0 60 043	ITZSTEDT	SEGEBERG	SCHH	1 002	2061

## J

09 1 73 131	JACHENAU	BAD TOELZ-WOLFRATSHAUSEN	BAY	706	8171
03 4 61 005	JADE	WESERMARSCH	NDSA	4 311	2933
01 0 59 043	JAGEL	SCHLESWIG-FLENSBURG	SCHH	706	2381
08 1 25 048	JAGSTHAUSEN	HEILBRONN	BAWU	1 461	7109
08 1 36 035	JAGSTZELL	OSTALBKREIS	BAWU	2 074	7093
01 0 58 085	JAHRSDORF	RENSBURG-ECKERNFOEPDE	SCHH	220	2354
07 3 33 035	JAKOBWEILER	DONNERSBERGKREIS	RHPF	209	6761
03 3 54 011	JAMELN	LUECHOW-DANNENBERG	NDSA	1 196	3139
09 2 72 129	JANDELSBRUNN	FREYUNG-GRAFENAU	BAY	2 996	8391
01 0 59 128	JANNEY	SCHLESWIG-FLENSBURG	SCHH	391	2391
01 0 59 129	JARDELUND	SCHLESWIG-FLENSBURG	SCHH	259	2261
01 0 59 180	JARPLUND-WEDING	SCHLESWIG-FLENSBURG	SCHH	3 114	2390
07 1 33 051	JECKENBACH	BAD KREUZNACH	RHPF	354	6551
03 3 60 012	JELMSTORF	UELZEN	NDSA	918	3119

## 3 GEMEINDEN IN ALPHABETISCHER ORDNUNG MIT SCHLUESSELNUMMER, WOHNBEVOELKERUNG UND POSTLEITZAHL AM 31.12.1978

SCHLUESSEL- NUMMER	GEMEINDE	KREIS	LAND	BEVOEL- KERUNG	POST- LEIT- ZAHL
03 1 51 014	JEMBKE	GIFHORN	NDSA	1 056	3181
03 4 57 012	JENGUM	LEER	NDSA	3 912	2951
09 7 77 140	JENGEN	OSTALLGAEU	BAY	1 581	8939
01 0 59 131	JERRISHOE	SCHLESWIG-FLENSBURG	SCHH	678	2391
01 0 62 036	JERSBEK	STORMARN	SCHH	1 305	2072
03 1 54 012	JERXHEIM	HELMSTEDT	NDSA	1 417	3339
06 2 76 010	JESBERG	SCHWALM-EDER-KREIS	HESS	2 872	3579
09 1 79 130	JESENWANG	FUERSTENFELDBRUCK	BAY	891	8081
03 3 53 020	JESTEBURG	HARBURG	NDSA	5 216	2112
08 3 37 060	JESTETTEN	WALDSHUT	BAWU	4 138	7893
07 3 36 048	JETTENBACH	KUSEL	RHPF	923	6791
09 1 83 122	JETTENBACH	MUEHLDOEF A. INN	BAY	703	8261
08 1 15 053	JETTINGEN	BOEBLINGEN	BAWU	4 592	7031
09 7 74 144	JETTINGEN-SCHEPPACH, MARKT	GUENZBURG	BAY	5 720	8876
09 1 86 132	JETZENDORF	PFÄFFENHOFEN A. D. ILM	BAY	1 947	8069
01 0 58 086	JEVENSTEDT	RENDSBURG-ECKERNFOERDE	SCHH	2 520	2371
03 4 55 007	JEVER, STADT	FRIESLAND	NDSA	12 281	2942
07 3 34 012	JOCKGRIM	GERMERSHEIM	RHPF	5 052	6729
01 0 59 132	JOERL	SCHLESWIG-FLENSBURG	SCHH	656	2391
09 6 71 133	JOHANNESBERG	ASCHAFFENBURG	BAY	3 137	8752
09 2 77 126	JOHANNISKIRCHEN	ROTTAL-INN	BAY	2 204	8349
01 0 54 059	JOLDELUND	NORDFRIESLAND	SCHH	589	2251
03 3 59 028	JORK	STADE	NDSA	9 583	2155
06 1 79 015	JOSSGRUND	MAIN-KINZIG-KREIS	HESS	3 281	6485
07 2 32 246	JUCKEN	BITBURG-PRUEM	RHPF	199	5529
01 0 59 044	JUEBEK	SCHLESWIG-FLENSBURG	SCHH	1 491	2383
05 1 62 012	JUECHEN	NEUSS	NW	20 440	4053
03 1 52 013	JUEHNDE	GOETTINGEN	NDSA	913	3402
05 3 58 024	JUELICH, STADT	DUEREN	NW	30 652	5170
07 2 33 035	JUENKERATH	DAUM	RHPF	1 719	5532
07 3 39 031	JUGENHEIM IN RHEINHESSEN	MAINZ-BINGEN	RHPF	987	6501
03 4 52 013	JUIST	AURICH	NDSA	2 226	2983
09 2 77 127	JULBACH	ROTTAL-INN	BAY	1 756	8341
01 0 53 058	JULIUSBURG	HERZOGTUM LAUENBURG	SCHH	113	2059
08 4 17 036	JUNGINGEN	ZOLLERNALBKREIS	BAWU	1 439	7455
<b>K</b>					
01 0 61 047	KAAKS	STEINBURG	SCHH	395	2211
05 1 62 016	KAARST	NEUSS	NW	37 025	4044
01 0 55 023	KABELHORST	OSTHOLSTEIN	SCHH	399	2432
07 1 43 247	KADEN	WESTERWALDKREIS	RHPF	541	5439
07 1 43 039	KADENBACH	WESTERWALDKREIS	RHPF	1 001	5411
08 2 36 074	KAEMPFELBACH	ENZKREIS	BAWU	5 418	7531
07 3 40 212	KAESHOFEN	PIRMASENS	RHPF	491	6791
09 6 71 134	KAHL A. MAIN	ASCHAFFENBURG	BAY	7 589	8756
07 1 35 043	KAIFENHEIM	COCHEM-ZELL	RHPF	610	5441
07 1 35 044	KAIL	COCHEM-ZELL	RHPF	309	5591
01 0 61 048	KAISBORSTEL	STEINBURG	SCHH	83	2216

## K

## 3 GEMEINDEN IN ALPHABETISCHER ORDNUNG MIT SCHLUESSELNUMMER, WOHNBEVOELKERUNG UND POSTLEITZAHL AM 31.12.1978

SCHLUESSEL- NUMMER	GEMEINDE	KREIS	LAND	BEVOEL- KERUNG	POST- LEIT- ZAHL
01 0 51 057	KAISER-WILHELM-KOOG	DITHMARSCHEN	SCHH	420	2221
08 1 19 037	KAISERSBACH	REMS-MURR-KREIS	BAWU	1 960	7061
07 1 35 045	KAISERSESCH	COCHEM-ZELL	RHPF	2 061	5443
07 3 12 000	KAISERSLAUTERN, STADT	KREISFREIE STADT	RHPF	99 427	6750
09 7 79 169	KAISHEIM, MARKT	DONAU-RIES	BAY	3 156	8851
03 3 53 021	KAKENSTORF	HARBURG	NDSA	814	2117
06 2 72 014	KALBACH	FULDA	HESS	5 397	6401
03 3 57 029	KALBE	ROTENBURG (WUEMME)	NDSA	408	2139
09 5 72 137	KALCHREUTH	ERLANGEN-HOECHSTADT	BAY	2 104	8501
03 1 55 006	KALEFELD	NORTHEIM	NDSA	7 277	3355
07 1 31 036	KALENBORN	AHRWEILER	RHPF	459	5481
07 1 35 046	KALENBORN	COCHEM-ZELL	RHPF	255	5443
07 2 33 036	KALENBORN-SCHUEERN	DAUN	RHFF	364	5531
05 1 54 024	KALKAR, STADT	KLEVE	NW	10 989	4192
07 3 33 036	KALKOFEN	DONNERSBERGKREIS	RHPF	260	6761
05 3 66 024	KALL	EUSKIRCHEN	NW	9 305	5370
05 7 66 036	KALLETAL	LIPPE	NW	14 521	4925
09 3 75 156	KALLMUENZ, MARKT	REGENSBURG	BAY	2 695	8411
07 3 32 028	KALLSTADT	BAD DUERKHEIM	RHPF	996	6701
07 1 37 041	KALT	MAYEN-KOBLENZ	RHPF	304	5401
07 1 31 037	KALTENBORN	AHRWEILER	RHPF	356	5489
07 1 37 209	KALTENENGERS	MAYEN-KOBLENZ	RHPF	1 731	5401
07 1 41 065	KALTENHOLZHAUSEN	RHEIN-LAHN-KREIS	RHPF	449	6251
01 0 60 044	KALTENKIRCHEN, STADT	SEGEBERG	SCHH	10 914	2358
09 7 77 141	KALTENTAL, MARKT	OSTALLGAEU	BAY	1 141	8951
01 0 57 032	KALUEBBE	PLOEN	SCHH	489	2323
05 9 78 020	KAMEN, STADT	UNNA	NW	43 086	4618
09 7 74 145	KAMMELTAL	GUENZBURG	BAY	3 220	8871
07 1 43 040	KAMMERFORST	WESTERWALDKREIS	RHPF	242	5411
09 5 76 128	KAMMERSTEIN	ROTH	BAY	2 202	8541
09 7 78 180	KAMMLACH	UNTERALLGAEU	BAY	1 474	8949
07 1 41 066	KAMP-BORNHOFEN	RHEIN-LAHN-KREIS	RHPF	1 815	5424
05 1 70 020	KAMP-LINTFORT, STADT	WESEL	NW	37 980	4132
01 0 54 061	KAMPEN (SYLT)	NORDFRIESLAND	SCHH	962	2285
07 3 34 013	KANDEL, STADT	GERMERSHEIM	RHPF	7 313	6744
08 3 36 045	KANDERN, STADT	LOERRACH	BAWU	6 286	7842
01 0 53 059	KANKELAU	HERZOGTUM LAUENBURG	SCHH	163	2059
08 4 26 064	KANZACH	BIBERACH	BAWU	417	7941
07 2 35 055	KANZEM	TRIER-SAARBURG	RHPF	474	5511
07 3 37 045	KAPellen-DRUSWEILER	SUEDLICHE WEINSTRASSE	RHPF	697	6749
07 2 33 217	KAPERICH	DAUN	RHPF	187	5441
07 1 40 062	KAPPEL	RHEIN-HUNS RUECK-KREIS	RHPF	428	6541
08 3 17 152	KAPPEL-GRAFENHAUSEN	ORTENAU KREIS	BAWU	3 542	7631
07 3 36 049	KAPPELN	KUSEL	RHPF	252	6759
01 0 59 045	KAPPELN, STADT	SCHLESWIG-FLENSBURG	SCHH	11 381	2340
08 3 17 056	KAPPELRODECK	ORTENAU KREIS	BAWU	5 547	7594
07 3 37 046	KAPSWEYER	SUEDLICHE WEINSTRASSE	RHPF	830	6749
07 1 40 063	KARBACH	RHEIN-HUNS RUECK-KREIS	RHPF	476	5401

## 3 GEMEINDEN IN ALPHABETISCHER ORDNUNG MIT SCHLUESSELNUMMER, WOHNBEVOELKERUNG UND POSTLEITZAHL AM 31.12.1978

SCHLUESSEL- NUMMER	GEMEINDE	KREIS	LAND	BEVOEL- KERUNG	POST- LEIT- ZAHL
09 6 77 146	KARBACH, MARKT	MAIN-SPESSART	BAY	1 179	8771
06 1 85 010	KARBEN, STADT	WETTERAUKREIS	HESS	17 647	6367
01 0 58 087	KARBY	RENSBURG-ECKERNFOERDE	SCHH	515	2341
07 2 31 065	KARL	BERNKASTEL-WITTLICH	RHPF	221	5561
08 2 15 096	KARLSBAD	KARLSRUHE	BAWU	12 074	7516
08 2 15 103	KARLSDORF-NEUTHARD	KARLSRUHE	BAWU	7 424	7521
09 1 74 126	KARLSFELD	DACHAU	BAY	14 212	8047
07 2 32 064	KARLSHAUSEN	BITBURG-PRUEM	RHPF	360	5529
09 1 85 139	KARLSHULD	NEUBURG-SCHROBENHAUSEN	BAY	3 382	8859
09 1 85 140	KARLSKRON	NEUBURG-SCHROBENHAUSEN	BAY	3 026	8071
08 2 12 000	KARLSRUHE, STADT	STADTKREIS	BAWU	274 058	7500
09 6 77 148	KARLSTADT, STADT	MAIN-SPESSART	BAY	13 777	8782
09 6 71 114	KARLSTEIN A. MAIN	ASCHAFFENBURG	BAY	6 852	8757
01 0 54 062	KARLUM	NORDFRIESLAND	SCHH	225	2265
01 0 51 058	KAROLINENKOOG	DITHMARSCHEN	SCHH	188	2241
09 6 77 149	KARSBACH	MAIN-SPESSART	BAY	1 442	8781
03 3 54 012	KARWITZ	LUECHOW-DANNENBERG	NDSA	680	3139
07 1 38 501	KASBACH-OHLENBERG	NEUWIED	RHPF	1 250	5461
07 2 32 065	KASCHENBACH	BITBURG-PRUEM	RHPF	59	5521
07 1 41 067	KASDORF	RHEIN-LAHN-KREIS	RHPF	192	5429
07 2 35 056	KASEL	TRIER-SAARBURG	RHPF	1 179	5501
09 4 77 124	KASENDORF, MARKT	KULMBACH	BAY	2 350	8651
01 0 53 060	KASSEBURG	HERZOGTUM LAUENBURG	SCHH	500	2071
01 0 55 024	KASSEEDORF	OSTHOLSTEIN	SCHH	1 234	2421
06 2 12 000	KASSEL, STADT	KREISFREIE STADT	HESS	197 677	3500
07 2 35 057	KASTEL-STAADT	TRIER-SAARBURG	RHPF	416	5511
07 1 40 064	KASTELLAUN, STADT	RHEIN-HUNSRUECK-KREIS	RHPF	3 715	5448
09 1 71 121	KASTL	ALTOETTING	BAY	1 561	8261
09 3 77 128	KASTL	TIRSCHENREUTH	BAY	1 187	8581
09 3 71 132	KASTL, MARKT	AMBERG-SULZBACH	BAY	2 773	8455
01 0 53 061	KASTORF	HERZOGTUM LAUENBURG	SCHH	632	2061
01 0 54 063	KATHARINENHEERD	NORDFRIESLAND	SCHH	191	2256
03 1 55 007	KATLENBURG-LINDAU	NORTHEIM	NDSA	7 613	3411
01 0 60 045	KATTENDORF	SEGEBERG	SCHH	801	2358
07 3 33 037	KATZENBACH	DONNERSBERGKREIS	RHPF	499	6760
07 1 41 068	KATZENELNBOGEN, STADT	RHEIN-LAHN-KREIS	RHPF	1 571	5429
07 3 35 017	KATZWEILER	KAISERSLAUTERN	RHPF	1 612	6751
07 2 33 037	KATZWINKEL	DAUN	RHPF	125	5569
07 1 32 080	KATZWINKEL (SIEG)	ALTENKIRCHEN (WESTERWALD)	RHPF	1 735	5241
07 1 41 069	KAUB, STADT	RHEIN-LAHN-KREIS	RHPF	1 425	5425
09 7 62 000	KAUFBEUREN, STADT	KREISFREIE STADT	BAY	42 317	8950
09 1 81 128	KAUFERING	LANDSBERG A. LECH	BAY	7 179	8912
06 2 74 015	KAUFUNGEN	KASSEL	HESS	10 422	3504
07 1 32 059	KAUSEN	ALTENKIRCHEN (WESTERWALD)	RHPF	697	5241
01 0 60 046	KAYHUDE	SEGEBERG	SCHH	961	2061
06 1 85 011	KEFENROD	WETTERAUKREIS	HESS	2 438	6471
08 3 17 057	KEHL, STADT	ORTENAUKREIS	BAWU	29 567	7640
07 1 41 070	KEHLBACH	RHEIN-LAHN-KREIS	RHPF	132	5428

## K

3 GEMEINDEN IN ALPHABETISCHER ORDNUNG MIT SCHLUESSELNUMMER, WOHNBEVOELKERUNG UND POSTLEITZAHL AM 31.12.1978

SCHLUESSEL- NUMMER	GEMEINDE	KREIS	LAND	BEVOEL- KERUNG	POST- LEIT- ZAHL
07 1 37 043	KEHRIG	MAYEN-KOBLENZ	RHPF	958	5440
07 1 40 065	KEIDELHEIM	RHEIN-HUNSRUECK-KREIS	RHPF	188	6541
07 2 33 218	KELBERG	DAUN	RHPF	1 384	5489
09 2 73 137	KELHEIM, STADT	KELHEIM	BAY	14 409	8420
06 1 80 007	KELKHEIM (TAUNUS), STADT	MAIN-TAUNUS-KREIS	HESS	26 911	6233
07 2 35 058	KELL	TRIER-SAARBURG	RHPF	1 661	5509
07 1 33 202	KELLENBACH	BAD KREUZNACH	RHPF	268	6571
01 0 55 025	KELLENHUSEN (OSTSEE)	OSTHOLSTEIN	SCHH	1 182	2436
01 0 61 049	KELLINGHUSEN, STADT	STEINBURG	SCHH	7 840	2217
09 7 75 132	KELLMUENZ A. D. ILLER, MARKT	NEU-ULM	BAY	1 135	7919
06 1 73 007	KELSTERBACH, STADT	GROSS-GERAU	HESS	14 043	6092
08 2 36 070	KELTERN	ENZKREIS	BAWU	7 471	7531
07 1 41 071	KEMPEAU	RHEIN-LAHN-KREIS	RHPF	437	5421
09 4 71 150	KEMMERN	PAMBERG	BAY	1 981	8601
09 3 77 129	KEMNATH, STADT	TIRSCHENREUTH	BAY	4 993	8584
05 1 66 012	KEMPEN, STADT	VIERSEN	NW	30 017	4152
07 1 31 207	KEMPENICH	AHRWEILER	RHPF	1 326	5446
07 1 34 046	KEMPFELD	BIRKENFELD	RHPF	838	6581
09 7 63 000	KEMPTEN (ALLGAEU), STADT	KREISFREIE STADT	BAY	57 312	8960
07 2 35 060	KENN	TRIER-SAARBURG	RHPF	2 211	5559
08 3 16 020	KENZINGEN, STADT	EMMENDINGEN	BAWU	6 785	7832
07 2 32 066	KEPPESHAUSEN	BITBURG-PRUEM	RHPF	7	5529
07 1 37 048	KERBEN	MAYEN-KOBLENZ	RHPF	255	5401
05 1 54 023	KERKEN	KLEVE	NW	10 312	4173
08 1 19 093	KERNEN IM REMSTAL	REMS-MURR-KREIS	BAWU	14 251	7053
07 2 33 038	KERPEN (EIFEL)	DAUN	RHPF	508	5531
05 3 62 032	KERPEN, STADT	ERFTKREIS	NW	53 262	5014
07 2 33 219	KERSCHENBACH	DAUN	RHPF	135	5531
07 3 33 038	KERZENHEIM	DONNERSBERGKREIS	RHPF	2 071	6719
07 1 32 060	KESCHIED	ALTENKIRCHEN (WESTERWALD)	RHPF	122	5232
07 2 32 247	KESFELD	BITBURG-PRUEM	RHPF	93	5541
07 1 31 039	KESSELING	AHRWEILER	RHPF	748	5481
07 2 31 066	KESTEN	BERNKASTEL-WITTLICH	RHPF	489	5561
07 1 41 072	KESTERT	RHEIN-LAHN-KREIS	RHPF	848	5421
08 2 26 037	KETSCH	RHEIN-NECKAR-KREIS	BAWU	11 150	6834
07 1 32 061	KETTENHAUSEN	ALTENKIRCHEN (WESTERWALD)	RHPF	151	5231
07 3 31 042	KETTENHEIM	ALZEY-WORMS	RHPF	257	6509
03 4 59 023	KETTENKAMP	OSNABRUECK	NDSA	1 126	4554
09 7 78 221	KETTERSCHAUSEN	UNTERALLGAEU	BAY	1 580	8909
07 1 37 211	KETTIG	MAYEN-KOBLENZ	RHPF	2 698	5401
05 1 54 032	KEVELAER, STADT	KLEVE	NW	21 220	4178
07 2 32 248	KICKESHAUSEN	BITBURG-PRUEM	RHPF	24	5529
01 0 61 050	KIEBITZREIHE	STEINBURG	SCHH	1 926	2201
06 1 83 008	KIEDRICH	RHEINGAU-TAUNUS-KREIS	HESS	3 421	6229
09 1 87 148	KIEFERSFELDEN	ROSENHEIM	BAY	5 315	8205
01 0 02 000	KIEL, LANDESHAUPTSTADT	KREISFREIE STADT	SCHH	253 967	2300
09 1 89 126	KIENBERG	TRAUNSTEIN	BAY	1 098	8221
05 9 62 028	KIERSPE, STADT	MAERKISCHER KREIS	NW	13 803	5883

## 3 GEMEINDEN IN ALPHABETISCHER ORDNUNG MIT SCHLUESSELNUMMER, WOHNBEVOELKERUNG UND POSTLEITZAHL AM 31.12.1978

SCHLUESSEL- NUMMER	GEMEINDE	KREIS	LAND	BEVOEL- KERUNG	POST- LEIT- ZAHL
01 0 59 047	KIESBY	SCHLESWIG-FLENSBURG	SCHH	196	2341
08 2 36 031	KIESELBRONN	ENZKREIS	BAWU	2 029	7531
07 3 32 029	KINDENHEIM	BAD DUERKHEIM	RHPF	858	6719
07 2 31 067	KINDERBEUERN	BERNKASTEL-WITTLICH	RHPF	986	5561
09 1 76 137	KINDING, MARKT	EICHSTAETT	BAY	1 995	8079
07 3 35 018	KINDSBACH	KAISERSLAUTERN	RHPF	2 490	6795
07 2 31 068	KINHEIM	BERNKASTEL-WITTLICH	RHPF	917	5561
09 1 81 129	KINSAU	LANDSBERG A. LECH	BAY	717	8921
07 2 32 249	KINZENBURG	BITBURG-PRUEM	RHPF	55	5541
09 1 76 138	KIPFENBERG, MARKT	EICHSTAETT	BAY	4 069	8079
08 3 17 059	KIPPENHEIM	ORTENAUKREIS	BAWU	3 910	7634
07 1 43 248	KIRBURG	WESTERWALDKREIS	RHPF	487	5239
09 1 89 127	KIRCHANSCHOERING	TRAUNSTEIN	BAY	2 490	8229
08 1 25 049	KIRCHARDT	HEILBRONN	BAWU	3 394	6926
01 0 57 033	KIRCHBARKAU	PLOEN	SCHH	653	2309
09 1 77 124	KIRCHBERG	ERDING	BAY	715	8251
09 2 76 126	KIRCHBERG	REGEN	BAY	3 555	8371
07 1 40 067	KIRCHBERG (HUNS RUECK), STADT	RHEIN-HUNS RUECK-KREIS	RHPF	2 595	6544
08 4 26 065	KIRCHBERG AN DER ILLER	BIBERACH	BAWU	1 528	7959
08 1 27 046	KIRCHBERG AN DER JAGST, STADT	SCHWAEBISCH HALL	BAWU	3 369	7184
08 1 19 038	KIRCHBERG AN DER MUPR	REMS-MURR-KREIS	BAWU	3 235	7141
03 2 55 025	KIRCHBRAK	HOLZMINDEN	NDSA	1 279	3452
03 2 51 021	KIRCHDORF	DIEPHOLZ	NDSA	1 823	2839
09 1 78 136	KIRCHDORF	FREISING	BAY	1 658	8051
09 2 73 139	KIRCHDORF	KELHEIM	BAY	638	8421
09 1 83 123	KIRCHDORF	MUEHL DORF A. INN	BAY	1 063	8251
09 2 77 128	KIRCHDORF A. INN	ROTTAL-INN	BAY	3 635	8347
08 4 26 066	KIRCHDORF AN DER ILLER	BIBERACH	BAWU	2 284	7951
09 2 76 127	KIRCHDORF I. WALD	REGEN	BAY	1 965	8371
09 4 74 143	KIRCHEHRENBACH	FORCHHEIM	BAY	1 793	8551
07 1 32 062	KIRCHEIB	ALTENKIRCHEN (WESTERWALD)	RHPF	365	5231
07 1 32 063	KIRCHEN (SIEG)	ALTENKIRCHEN (WESTERWALD)	RHPF	9 575	5242
09 3 74 128	KIRCHENDEMNREUTH	NEUSTADT A. D. WALD NAAB	BAY	956	8481
09 4 79 129	KIRCHENLAMITZ, STADT	WUNSIEDEL I. FICHELGEBIRGE	BAY	4 739	8671
09 4 72 156	KIRCHENPINGARTEN	BAYREUTH	BAY	1 121	8581
09 5 74 135	KIRCHENSITTENBACH	NUERNBERGER LAND	BAY	2 081	8565
08 4 16 022	KIRCHENTELLINSFUPT	TUEBINGEN	BAWU	4 579	7402
09 3 74 129	KIRCHENTHUMBACH, MARKT	NEUSTADT A. D. WALD NAAB	BAY	3 344	8575
03 3 55 020	KIRCHGELLERSEN	LUENEBURG	NDSA	1 247	2121
06 2 75 012	KIRCHHAIN, STADT	MARBURG-BIEDENKOPF	HESS	15 339	3575
09 2 75 130	KIRCHHAM	PASSAU	BAY	1 774	8399
09 7 78 157	KIRCHHASLACH	UNTERALLGAEU	BAY	1 099	8941
06 2 73 011	KIRCHHEIM	HERSFELD-ROTENBURG	HESS	3 919	6437
09 6 79 153	KIRCHHEIM	WUERZBURG	BAY	1 975	8701
08 1 18 040	KIRCHHEIM AM NECKAR	LUDWIGSBURG	BAWU	4 174	7125
08 1 36 037	KIRCHHEIM AM RIES	OSTALBKREIS	BAWU	1 596	7081
07 3 32 030	KIRCHHEIM AN DER WEINSTRASSE	BAD DUERKHEIM	RHPF	1 509	6719
09 1 84 131	KIRCHHEIM B. MUENCHEN	MUENCHEN	BAY	6 013	8011

## K

## 3 GEMEINDEN IN ALPHABETISCHER ORDNUNG MIT SCHLUESSELNUMMER, WOHNBEVOELKERUNG UND POSTLEITZAHL AM 31.12.1978

SCHLUESSEL- NUMMER	GEMEINDE	KREIS	LAND	BEVOEL- KERUNG	POST- LEIT- ZAHL
09 7 78 158	KIRCHHEIM I. SCHW., MARKT	UNTERALLGAEU	BAY	2 386	8949
08 1 16 033	KIRCHHEIM UNTER TECK, STADT	ESSLINGEN	BAWU	31 706	7312
07 3 33 039	KIRCHHEIMBOLANDEN, STADT	DONNERSBERGKREIS	RHPF	5 845	6719
05 9 66 016	KIRCHHUNDEM	OLPE	NW	11 638	5942
09 6 74 160	KIRCHLAUTER	HASSBERGE	BAY	1 352	8601
05 7 58 020	KIRCHLENGERN	HERFORD	NW	14 601	4983
03 3 61 005	KIRCHLINTELN	VERDEN	NDSA	8 092	2816
01 0 57 034	KIRCHNUECHEL	PLOEN	SCHH	238	2427
09 2 78 141	KIRCHROTH	STRAUBING-BOGEN	BAY	2 861	8441
07 1 31 040	KIRCHSAHR	AHRWEILER	RHPF	352	5481
03 4 58 011	KIRCHSEELE	OLDENBURG (OLDENBURG)	NDSA	970	2833
09 1 75 124	KIRCHSEEN, MARKT	EBERSBERG	BAY	8 208	8011
03 3 57 030	KIRCHTIMKE	ROTENBURG (WUEMME)	NDSA	857	2149
07 1 37 049	KIRCHWALD	MAYEN-KOBLENZ	RHPF	782	5441
03 3 57 031	KIRCHWALSEDE	ROTENBURG (WUEMME)	NDSA	1 142	2131
09 1 71 122	KIRCHWEIDACH	ALTOETTING	BAY	1 272	8261
07 2 33 039	KIRCHWEILER	DAUN	RHPF	385	5531
03 3 52 026	KIRCHWISTEDT	CUXHAVEN	NDSA	468	2855
08 3 15 064	KIRCHZARTEN	BREISGAU-HOCHSCHWARZWALD	BAWU	8 159	7815
09 6 76 131	KIRCHZELL, MARKT	MILTENBERG	BAY	2 248	8761
07 2 35 062	KIRF	TRIER-SAARBURG	RHPF	788	5511
10 0 45 115	KIRKEL	SAAR-PFALZ-KREIS	SAAR	8 826	6654
07 1 33 052	KIRN, STADT	BAD KREUZNACH	RHPF	9 405	6570
07 3 36 050	KIRRWEILER	KUSEL	RHPF	228	6759
07 3 37 047	KIRRWEILER (PFALZ)	SUEDLICHE WEINSTRASSE	RHPF	1 578	6731
07 2 33 220	KIRSBACH	DAUN	RHPF	94	5489
07 1 33 053	KIRSCHROTH	BAD KREUZNACH	RHPF	258	6553
07 1 34 047	KIRSCHWEILER	BIRKENFELD	RHPF	1 225	6581
06 1 84 010	KIRTORF, STADT	VOGELSBURGKREIS	HESS	3 262	6322
01 0 60 047	KISDORF	SEGEBERG	SCHH	2 729	2359
07 1 40 068	KISSELBACH	RHEIN-HUNSRUECK-KREIS	RHPF	482	5449
03 1 58 021	KISSENBRUECK	WOLFENBUETTEL	NDSA	1 132	3341
09 7 71 142	KISSING	AICHACH-FRIEDBERG	BAY	7 684	8901
08 4 36 052	KISSLEGG	RAVENSBURG	BAWU	6 989	7964
09 6 79 154	KIST	WUERZBURG	BAY	2 174	8702
01 0 53 062	KITTLITZ	HERZOGTUM LAUENBURG	SCHH	270	2419
09 6 75 141	KITZINGEN, STADT	KITZINGEN	BAY	20 240	8710
01 0 57 035	KLAMP	PLOEN	SCHH	624	2322
01 0 54 065	KLANXBUELL	NURDFRIESLAND	SCHH	633	2261
01 0 59 049	KLAPPHOLZ	SCHLESWIG-FLensburg	SCHH	368	2381
01 0 57 036	KLAUSDORF	PLOEN	SCHH	5 201	2300
07 2 31 069	KLAUSEN	BERNKASTEL-WITTLICH	RHPF	1 032	5561
01 0 57 037	KLEIN BARKAU	PLOEN	SCHH	266	2309
01 0 59 050	KLEIN BENNEBEK	SCHLESWIG-FLensburg	SCHH	526	2382
03 4 54 024	KLEIN BERSSEN	EMSLAND	NDSA	865	4471
03 3 57 032	KLEIN MECKELSEN	ROTENBURG (WUEMME)	NDSA	734	2139
01 0 56 029	KLEIN NORDENDE	PINNEBERG	SCHH	2 342	2200
01 0 56 030	KLEIN OFFENSETH-SPARRIESHOOP	PINNEBERG	SCHH	1 968	2201



## 3 GEMEINDEN IN ALPHABETISCHER ORDNUNG MIT SCHLUESSELNUMMER, WOHNBEVOELKERUNG UND POSTLEITZAHLE AM 31.12.1978

SCHLUESSEL- NUMMER	GEMEINDE	KREIS	LAND	BEVOEL- KERUNG	POST- LEIT- ZAHLE
01 0 53 064	KLEIN PAMPAU	HERZOGTUM LAUENBURG	SCHH	473	2059
01 0 59 051	KLEIN RHEIDE	SCHLESWIG-FLENSBURG	SCHH	260	2382
01 0 60 049	KLEIN ROENNAU	SEGEBERG	SCHH	976	2361
01 0 62 039	KLEIN WESENBURG	STORMARN	SCHH	450	2061
07 3 39 032	KLEIN WINTERNHEIM	MAINZ-BINGEN	RHPF	2 461	6501
01 0 58 088	KLEIN WITTENSEE	RENDSBURG-ECKEPNFORDE	SCHH	165	2333
01 0 53 066	KLEIN ZECHER	HERZOGTUM LAUENBURG	SCHH	300	2411
09 7 72 160	KLEINAITINGEN	AUGSBURG	BAY	1 066	8901
10 0 41 514	KLEINBLITTERSDORF	STADTVERBAND SAARBRUECKEN	SAAR	12 788	6601
07 3 40 213	KLEINBUNDENBACH	PIRMASENS	RHPF	333	6661
07 3 37 048	KLEINFISCHLINGEN	SUEDLICHE WEINSTRASSE	RHPF	242	6731
09 6 76 132	KLEINHEUBACH, MARKT	MILTENBERG	BAY	2 707	8764
07 2 31 070	KLEINICH	BERNKASTEL-WITTLICH	RHPF	706	5551
09 6 71 135	KLEINKAHL	ASCHAFFENBURG	BAY	1 651	8752
07 3 32 031	KLEINKARLBACH	BAD DUERKHEIM	RHPF	712	6719
07 2 32 250	KLEINLANGENFELD	BITBURG-PRUEM	RHPF	138	5541
09 6 75 142	KLEINLANGHEIM, MARKT	KITZINGEN	BAY	1 416	8711
07 1 38 034	KLEINMAISCHEID	NEUWIED	RHPF	932	5419
07 3 38 015	KLEINNIEDESHEIM	LUDWIGSHAFEN	RHPF	627	6711
09 6 71 136	KLEINOSTHEIM	ASCHAFFENBURG	BAY	7 024	8752
09 6 79 155	KLEINRINDERFELD	WUERZBURG	BAY	1 719	8702
09 4 74 144	KLEINSENDELBACH	FORCHHEIM	BAY	944	8524
07 3 40 214	KLEINSTEINHAUSEN	PIRMASENS	RHPF	606	6661
09 6 76 133	KLEINWALLSTADT, MARKT	MILTENBERG	BAY	4 783	8751
01 0 53 067	KLEMPAU	HERZOGTUM LAUENBURG	SCHH	548	2401
01 0 57 038	KLETKAMP	PLOEM	SCHH	143	2321
08 3 37 062	KLETTGAU	WALDSHUT	BAWU	6 302	7895
01 0 51 060	KLEVE	DITHMARSCHEN	SCHH	426	2241
01 0 61 052	KLEVE	STEINBURG	SCHH	551	2213
05 1 54 036	KLEVE, STADT	KLEVE	NW	43 933	4190
07 1 35 048	KLIDING	COCHEM-ZELL	RHPF	223	5591
09 1 87 149	KLING	ROSENHEIM	BAY	809	8095
07 1 41 073	KLINGELBACH	RHEIN-LAHN-KREIS	RHPF	559	5429
09 6 76 134	KLINGENBERG A. MAIN, STADT	MILTENBERG	BAY	6 318	8763
07 3 37 049	KLINGENMUNSTER	SUEDLICHE WEINSTRASSE	RHPF	2 283	6749
01 0 53 068	KLINKRADE	HERZOGTUM LAUENBURG	SCHH	436	2411
01 0 54 068	KLIXBUELL	NORDFRIESLAND	SCHH	868	2260
07 1 40 070	KLOSTERKUMBD	RHEIN-MUNSRUECK-KREIS	RHPF	259	6540
09 7 72 162	KLOSTERLECHFELD	AUGSBURG	BAY	1 618	8933
07 1 35 049	KLOTTEN	COCHEM-ZELL	RHPF	1 619	5592
07 1 40 071	KLUDENBACH	RHEIN-MUNSPUECK-KREIS	RHPF	89	6541
07 2 35 063	KLUESSEERATH	TRIER-SAARBURG	RHPF	1 197	5559
03 4 54 025	KLUSE	EMSLAND	NDSA	1 098	2991
03 1 58 022	KNEITLINGEN	WOLFENBUETTEL	NDSA	855	3307
09 6 74 163	KNETZGAU	HASSBERGE	BAY	5 161	8729
07 3 34 014	KNITTELSHEIM	GERMERSHEIM	RHPF	682	6741
08 2 36 033	KNITTLINGEN, STADT	ENZKREIS	BAWU	6 040	7134
07 3 37 050	KNOERINGEN	SUEDLICHE WEINSTRASSE	RHPF	430	6741

## K

3 GEMEINDEN IN ALPHABETISCHER ORDNUNG MIT SCHLUESSELNUMMER, WOHNBEVOELKERUNG UND POSTLEITZAHL AM 31.12.1978

SCHLUESSEL- NUMMER	GEMEINDE	KREIS	LAND	BEVOEL- KERUNG	POST- LEIT- ZAHL
07 3 40 215	KNOPP-LABACH	PIRMASENS	RHPF	464	6791
06 2 76 011	KNUELLWALD	SCHWALM-EDER-KREIS	HESS	5 213	3589
01 0 53 069	KOBERG	HERZOGTUM LAUENBURG	SCHH	411	2411
07 1 37 212	KOBERN-GONDORF	MAYEN-KOBLENZ	RHPF	3 021	5401
07 1 11 000	KOBLENZ, STADT	KREISFREIE STADT	RHPF	114 617	5400
09 1 73 133	KOCHEL A. SEE	BAD TOELZ-WOLFRATSHAUSEN	BAY	4 471	8113
09 4 75 141	KOEDITZ	HOF	BAY	2 328	8671
09 4 77 127	KOEDNITZ	KULMBACH	BAY	1 752	8651
09 3 75 161	KOEFERING	REGENSBURG	BAY	924	8401
03 3 52 027	KOEHLEN	CUXHAVEN	NDSA	848	2851
01 0 57 039	KOEHN	PLOEN	SCHH	500	2301
07 1 43 249	KOELBINGEN	WESTERWALDKREIS	RHPF	745	5439
01 0 56 031	KOELLN-REISIEK	PINNEBERG	SCHH	1 823	2200
05 3 15 000	KOELN, STADT	KREISFREIE STADT	NW	976 534	5000
08 1 16 035	KOENGEN	ESSLINGEN	BAWU	8 133	7316
07 3 39 033	KOENGERNHEIM	MAINZ-BINGEN	RHPF	660	6501
08 1 28 061	KOENIGHEIM	MAIN-TAUBER-KREIS	BAWU	3 446	6976
07 1 33 203	KOENIGSAU	BAD KREUZNACH	RHPF	110	6571
08 2 36 076	KOENIGSBACH-STEIN	ENZKREIS	BAWU	8 106	7535
09 6 74 164	KOENIGSBERG I. BAY., STADT	HASSBERGE	BAY	3 819	8729
08 1 35 025	KOENIGSBRONN	HEIDENHEIM	BAWU	6 881	7923
09 7 72 163	KOENIGSBRUNN, STADT	AUGSBURG	BAY	16 775	8901
09 1 73 134	KOENIGSDORF	BAD TOELZ-WOLFRATSHAUSEN	BAY	2 201	8191
08 4 36 053	KOENIGSEGGWALD	RAVENSBURG	BAWU	550	7961
07 1 31 041	KOENIGSFELD	AHRWEILER	RHPF	446	5481
09 4 71 151	KOENIGSFELD	BAMBERG	BAY	1 343	8601
08 3 26 031	KOENIGSFELD IM SCHWARZWALD	SCHWARZWALD-BAAR-KREIS	BAWU	5 399	7744
08 3 27 029	KOENIGSHEIM	TUTTLINGEN	BAWU	458	7201
01 0 58 089	KOENIGSHUEGEL	RENDSBURG-ECKERNFOERDE	SCHH	147	2371
03 1 54 013	KOENIGSLITZER AM ELM, STADT	HELMSTEDT	NDSA	16 587	3308
03 3 53 022	KOENIGSMOOR	HARBURG	NDSA	500	2111
09 1 85 163	KOENIGSMOOS	NEUPURG-SCHROBENHAUSEN	BAY	3 166	8859
06 1 76 005	KOENIGSTEIN IM TAUNUS, STADT	HOCHTAUNUSKREIS	HESS	16 709	6240
09 3 71 135	KOENIGSTEIN, MARKT	AMBERG-SULZBACH	BAY	1 668	8459
05 3 82 024	KOENIGSWINTER, STADT	RHEIN-SIEG-KREIS	NW	34 779	5330
07 3 36 051	KOERBORN	KUSEL	RHPF	314	6799
07 1 41 074	KOERDORF	RHEIN-LAHN-KREIS	RHPF	525	5429
06 2 76 012	KOERLE	SCHWALM-EDER-KREIS	HESS	2 387	3501
07 2 32 067	KOERPERICH	BITBURG-PRUEM	RHPF	1 005	5529
09 1 76 139	KOESCHING, MARKT	EICHSTAETT	BAY	5 617	8073
09 2 75 131	KOESSLARN, MARKT	PASSAU	BAY	1 628	8399
01 0 53 070	KOETHEL	HERZOGTUM LAUENBURG	SCHH	161	2071
01 0 62 040	KOETHEL	STORMARN	SCHH	245	2071
07 2 33 221	KOETTERICHEN	DAUN	RHPF	73	5441
09 7 74 148	KOETZ	GUENZBURG	BAY	2 813	8871
09 3 72 137	KOETZTING, STADT	CHAM	BAY	6 831	8493
07 2 35 067	KOEWERICH	TRIER-SAARBURG	RHPF	340	5559
08 1 16 036	KOHLBERG	ESSLINGEN	BAWU	2 067	7441

## 3 GEMEINDEN IN ALPHABETISCHER ORDNUNG MIT SCHLUESSELNUMMER, WOHNBEVOELKERUNG UND POSTLEITZAHL AM 31.12.1978

SCHLUESSEL- NUMMER	GEMEINDE	KREIS	LAND	BEVOEL- KERUNG	POST- LEIT- ZAHL
09 3 74 131	KOHLBERG, MARKT	NEUSTADT A.D. WALDNAAB	BAY	1 216	8481
09 1 87 150	KOLBERMOOR, STADT	ROSENHEIM	BAY	11 988	8201
08 3 27 030	KOLBINGEN	TUTTlingen	BAWU	1 125	7201
01 0 54 070	KOLDENBUETTEL	NORDFRIESLAND	SCHH	683	2254
09 6 78 150	KOLITZHEIM	SCHWEINFURT	BAY	4 812	8721
01 0 54 071	KOLKERHEIDE	NORDFRIESLAND	SCHH	75	2251
07 1 37 053	KOLLIG	MAYEN-KOBLENZ	RHPF	328	5444
01 0 61 118	KOLLMAR	STEINBURG	SCHH	1 797	2201
01 0 61 053	KOLLMOOR	STEINBURG	SCHH	39	2210
09 2 76 128	KOLLNBURG	REGEN	BAY	2 693	8371
01 0 53 071	KOLLOW	HERZOGTUM LAUENBURG	SCHH	436	2051
07 3 35 019	KOLLWEILER	KAISERSLAUTERN	RHPF	291	6791
07 2 33 222	KOLVERATH	DAUN	RHPF	167	5441
07 2 31 071	KOMMEN	BERNKASTEL-WITTLICH	RHPF	209	5551
07 3 36 052	KONKEN	KUSEL	RHPF	804	6799
09 3 77 131	KONNERSREUTH, MARKT	TIRSCHENREUTH	BAY	1 910	8591
09 4 75 142	KONRADSREUTH	HOF	BAY	3 623	8671
08 3 35 043	KONSTANZ, STADT	KONSTANZ	BAWU	68 318	7750
07 2 35 068	KONZ, STADT	TRIER-SAARBURG	RHPF	14 313	5503
09 2 78 143	KONZELL	STRAUBING-BOGEN	BAY	1 670	8441
07 2 33 223	KOPP	DAUN	RHPF	187	5531
08 1 19 041	KORB	REMS-MURR-KREIS	BAWU	9 644	7054
06 2 77 014	KORBACH, KREISSTADT	WALDECK-FRANKENBERG	HESS	22 827	3540
07 2 35 069	KORDEL	TRIER-SAARBURG	RHPF	2 402	5501
07 2 35 070	KORLINGEN	TRIER-SAARBURG	RHPF	711	5501
08 1 18 080	KORNTAL-MUENCHINGEN, STADT	LUDWIGSBURG	BAWU	16 806	7015
08 1 18 046	KORNWESTHEIM, STADT	LUDWIGSBURG	BAWU	27 068	7014
05 1 62 020	KORSCHENBROICH	NEUSS	NW	25 254	4052
07 1 40 073	KORWEILER	RHEIN-HUNS RUECK-KREIS	RHPF	80	5448
01 0 58 090	KOSEL	RENSBURG-ECKERNFOERDE	SCHH	1 175	2332
07 1 31 042	KOTTENBORN	AHRWEILER	RHPF	147	5488
07 1 37 055	KOTTENHEIM	MAYEN-KOBLENZ	RHPF	2 673	5445
09 1 79 131	KOTTGEISERING	FUERSTENFELD BRUCK	BAY	1 019	8081
07 3 35 020	KOTTWEILER-SCHWANDEN	KAISERSLAUTERN	RHPF	1 264	6791
01 0 54 072	KOTZENBUELL	NORDFRIESLAND	SCHH	201	2253
07 2 32 068	KOXHAUSEN	BITBURG-PRUEM	RHPF	124	5529
07 1 32 064	KRAAM	ALTENKIRCHEN (WESTERWALD)	RHPF	185	5231
07 2 33 040	KRADENBACH	DAUN	RHPF	106	5569
07 3 40 216	KRAEHNBERG	PIRMASENS	RHPF	184	6791
09 7 77 144	KRAFTISRIED	OSTALLGAEU	BAY	681	8951
09 1 83 124	KRAIBURG A. INN, MARKT	MUEHL DORF A. INN	BAY	2 677	8261
08 2 15 097	KRAICHTAL, STADT	KARLSRUHE	BAWU	12 434	7527
09 1 88 127	KRAILLING	STARNBERG	BAY	7 364	8033
05 1 54 040	KRANENBURG	KLEVE	NW	7 905	4193
03 3 59 029	KRANENBURG	STADE	NDSA	687	2164
09 1 78 137	KRANZBERG	FREISING	BAY	2 736	8051
07 1 40 075	KRATZENBURG	RHEIN-HUNS RUECK-KREIS	RHPF	279	5401
08 4 37 065	KRAUCHENWIES	SIGMARINGEN	BAWU	3 864	7482

## K

## 3 GEMEINDEN IN ALPHABETISCHER ORDNUNG MIT SCHLUESSELNUMMER, WOHNBEVOELKERUNG UND POSTLEITZAHL AM 31.12.1978

SCHLUESSEL- NUMMER	GEMEINDE	KREIS	LAND	BEVOEL- KERUNG	POST- LEIT- ZAHL
08 1 26 045	KRAUTHEIM, STADT	HOHENLOHEKREIS	BAWU	3 966	7109
07 2 32 253	KRAUTSCHEID	BITBURG-PRUEM	RHPF	294	5529
03 1 52 014	KREBECK	GOETTINGEN	NDSA	1 039	3429
05 1 14 000	KREFELD, STADT	KREISFREIE STADT	NW	223 501	4150
03 1 55 008	KREIENSEN	NORTHEIM	NDSA	8 545	3350
07 3 36 053	KREIMBACH-KAULBACH	KUSEL	RHPF	925	6751
01 0 61 054	KREMPDORF	STEINBURG	SCHH	285	2209
01 0 61 055	KREMPE, STADT	STEINBURG	SCHH	2 089	2209
01 0 51 061	KREMPEL	DITHMARSCHEN	SCHH	489	2247
01 0 61 056	KREMPERHEIDE	STEINBURG	SCHH	2 262	2211
01 0 61 057	KREMPERMOOR	STEINBURG	SCHH	386	2211
01 0 60 050	KREMS II	SEGEBERG	SCHH	343	2361
08 1 27 101	KRESSBERG	SCHWAEBISCH HALL	BAWU	3 336	7181
08 4 35 029	KRESSBRONN AM BODENSEE	BODENSEEKREIS	BAWU	6 378	7993
07 1 37 056	KRETZ	MAYEN-KOBLENZ	RHPF	640	5471
09 1 82 124	KREUTH	MIESBACH	BAY	3 784	8185
05 3 58 028	KREUZAU	DUEREN	NW	13 987	5166
05 9 70 024	KREUZTAL, STADT	SIEGEN	NW	30 185	5910
09 6 77 151	KREUZWERTHEIM, MARKT	MAIN-SPESSART	BAY	3 416	6983
07 3 35 021	KRICKENBACH	KAISERSLAUTERN	RHPF	1 037	6751
07 3 33 040	KRIFGSFELD	DONNERSBERGKREIS	RHPF	1 139	6761
06 1 80 008	KRIFTEL	MAIN-TAUNUS-KREIS	HESS	8 902	6239
09 2 74 145	KROENING	LANDSHUT	BAY	1 722	8311
01 0 53 072	KROEPELSHAGEN-FAHRENDORF	HERZOGTUM LAUBENBURG	SCHH	894	2051
07 3 40 026	KROEPPEN	PIRMASENS	RHPF	689	6781
07 2 31 072	KROEV	BERNKASTEL-WITTLICH	RHPF	2 515	5563
01 0 58 091	KROGASPE	RENSBURG-ECKERNFOERDE	SCHH	428	2351
01 0 57 040	KROKAU	PLOEN	SCHH	304	2306
09 6 71 138	KROMBACH	ASCHAFFENBURG	BAY	1 545	8752
09 4 76 145	KROMACH, STADT	KRONACH	BAY	18 510	8640
08 2 15 039	KRONAU	KARLSRUHE	BAWU	4 132	7521
06 1 76 006	KRONBERG IM TAUNUS, STADT	HOCHTAUNUSKREIS	HESS	17 486	6242
09 7 78 161	KRONBURG	UNTERALLGAEU	BAY	1 294	8941
01 0 51 062	KRONPRINZENKOOG	DITHMARSCHEN	SCHH	950	2221
01 0 59 136	KRONSGAARD	SCHLESWIG-FLENSBURG	SCHH	244	2341
01 0 58 092	KRONSHAGEN	RENSBURG-ECKERNFOERDE	SCHH	12 654	2300
01 0 61 058	KRONSMOOR	STEINBURG	SCHH	206	2211
07 1 34 048	KRONWEILER	BIRKENFELD	RHPF	383	6581
01 0 59 053	KROPP	SCHLESWIG-FLENSBURG	SCHH	5 002	2382
07 1 43 250	KROPPACH	WESTERWALDKREIS	RHPF	535	5231
07 3 36 054	KROTTELBACH	KUSEL	RHPF	772	6799
07 2 32 069	KRUCHTEN	BITBURG-PRUEM	RHPF	411	5529
07 1 43 041	KRUEMMEL	WESTERWALDKREIS	RHPF	168	5418
09 1 80 122	KRUEN	GARMISCH-PARTENKIRCHEN	BAY	1 896	8101
01 0 53 073	KRUEZEN	HERZOGTUM LAUBENBURG	SCHH	276	2059
07 1 37 057	KRUFT	MAYEN-KOBLENZ	RHPF	4 015	5473
01 0 53 074	KRUKOW	HERZOGTUM LAUBENBURG	SCHH	161	2059
09 7 74 150	KRUMBACH (SCHWABEN), STADT	GUENZBURG	BAY	11 793	8908

## 3 GEMEINDEN IN ALPHABETISCHER ORDNUNG MIT SCHLUESSELNUMMER, WOHNBEVOELKERUNG UND POSTLEITZAHL AM 31.12.1978

SCHLUESSEL- NUMMER	GEMEINDE	KREIS	LAND	BEVOEL- KERUNG	POST- LEIT- ZAHL
01 0 57 041	KRUMMBEK	PLOEN	SCHH	281	2306
07 1 34 049	KRUMMENAU	BIRKENFELD	RHPF	120	6541
03 3 59 030	KRUMMEDEICH	STADE	NDSA	646	2161
01 0 61 059	KRUMMENDIEK	STEINBURG	SCHH	53	2213
09 3 77 132	KRUMMENNAAB	TIRSCHENREUTH	BAY	1 857	8481
01 0 53 075	KRUMMESSE	HERZOGTUM LAUENBURG	SCHH	1 592	2401
03 4 52 014	KRUMMHOERN	AURICH	NDSA	11 983	2974
01 0 58 093	KRUMMWISCH	RENDSBURG-ECKERNFOERDE	SCHH	542	2371
01 0 51 063	KRUMSTEDT	DITHMARSCHEN	SCHH	500	2221
07 1 32 065	KRUNKEL	ALTENKIRCHEN (WESTERWALD)	RHPF	425	5451
08 1 17 033	KUCHEN	GOEPFINGEN	BAWU	5 518	7343
01 0 53 076	KUDDEWOERDE	HERZOGTUM LAUENBURG	SCHH	1 025	2071
01 0 51 064	KUDEN	DITHMARSCHEN	SCHH	565	2224
01 0 61 060	KUDENSEE	STEINBURG	SCHH	213	2211
09 7 71 144	KUEHBACH, MARKT	AICHACH-FRIEDBERG	BAY	2 827	8891
09 7 72 166	KUEHLENTHAL	AUGSBURG	BAY	554	8851
01 0 57 042	KUEHREN	PLOEN	SCHH	527	2308
03 3 52 028	KUEHRSTEDT	CUXHAVEN	NDSA	1 032	2852
01 0 53 077	KUEHSEN	HERZOGTUM LAUENBURG	SCHH	316	2411
01 0 60 051	KUEKELS	SEGEBERG	SCHH	347	2361
08 1 28 064	KUELSHEIM, STADT	MAIN-TAUBER-KREIS	BAWU	5 860	6987
07 1 40 076	KUELZ (HUNS RUECK)	RHEIN-HUNS RUECK-KREIS	RHPF	400	6541
07 1 40 077	KUEMBDCHEN	RHEIN-HUNS RUECK-KREIS	RHPF	372	6541
09 3 71 136	KUEMMERSBRUCK	AMBERG-SULZBACH	BAY	7 853	8451
06 2 72 015	KUENZELL	FULDA	HESS	12 547	6411
08 1 26 046	KUENZELSAU, STADT	HOHENLOHEKREIS	BAWU	11 713	7118
09 2 71 128	KUENZING	DEGGENDORF	BAY	2 833	8351
09 4 76 146	KUEPS, MARKT	KRONACH	BAY	7 386	8643
09 6 79 156	KUERNACH	WUERZBURG	BAY	2 492	8702
08 2 15 040	KUERNBACH	KARLSRUHE	BAWU	2 319	7519
05 3 78 012	KUERTEN	RHEINISCH-BERGISCHER KREIS	NW	15 752	5067
08 3 37 125	KUESSABERG	WALDSHUT	BAWU	4 299	7891
03 3 54 013	KUESTEN	LUECHOW-DANNENBERG	NDSA	1 309	3131
07 3 34 015	KUHARDT	GERMERSHEIM	RHPF	1 561	6729
07 1 43 251	KUHNHOEFEN	WESTERWALDKREIS	RHPF	81	5419
09 3 77 133	KULMAIN	TIRSCHENREUTH	BAY	2 023	8581
09 4 77 128	KULMBACH, STADT	KULMBACH	BAY	28 529	8650
01 0 53 078	KULPIN	HERZOGTUM LAUENBURG	SCHH	147	2419
09 2 74 146	KUMHAUSEN	LANDSHUT	BAY	3 165	8300
01 0 56 032	KUMMERFELD	PINNEBERG	SCHH	1 465	2081
07 1 43 252	KUNDERT	WESTERWALDKREIS	RHPF	295	5239
09 4 74 145	KUNREUTH	FORCHHEIM	BAY	1 225	8551
09 4 77 129	KUPFERBERG, STADT	KULMBACH	BAY	1 085	8651
08 1 26 047	KUPFERZELL	HOHENLOHEKREIS	BAWU	3 854	7115
08 2 16 024	KUPPENHEIM, STADT	RASTATT	BAWU	7 088	7554
07 1 38 036	KURTSCHIED	NEUWIED	RHPF	892	5451
01 0 56 033	KURZENMOOR	PINNEBERG	SCHH	769	2200
07 3 36 055	KUSEL, STADT	KUSEL	RHPF	5 754	6798

## K/L

## 3 GEMEINDEN IN ALPHABETISCHER ORDNUNG MIT SCHLUESSELNUMMER, WOHNBEVOELKERUNG UND POSTLEITZAHL AM 31.12.1978

SCHLUESSEL- NUMMER	GEMEINDE	KREIS	LAND	BEVOEL- KERUNG	POST- LEIT- ZAHL
08 4 16 023	KUSTERDINGEN	TUEBINGEN	BAWU	6 470	7408
03 3 59 031	KUTENHOLZ	STADE	NDSA	3 887	2141
09 7 72 167	KUTZENHAUSEN	AUGSBURG	BAY	1 903	8901
07 2 32 070	KYLLBURG, STADT	BITBURG-PRUEM	RHPF	1 138	5524
07 2 32 071	KYLLBURGWEILER	BITBURG-PRUEM	RHPF	126	5524
<b>L</b>					
09 3 75 162	LAABER, MARKT	REGENSBURG	BAY	4 337	8411
03 4 56 012	LAAR	GRAFSCHAFT BENTHEIM	NDSA	2 160	4459
05 9 70 028	LAASPHE, STADT	SIEGEN	NW	14 769	5928
03 2 53 008	LAATZEN, STADT	HANNOVER	NDSA	33 024	3014
01 0 53 079	LABENZ	HERZOGTUM LAUENBURG	SCHH	511	2411
09 2 78 144	LABERWEINTING	STRAUBING-BOGEN	BAY	3 176	8301
01 0 57 043	LABOE	PLOEN	SCHH	4 354	2304
09 7 78 162	LACHEN	UNTERALLGAEU	BAY	1 140	8941
03 3 51 016	LACHENDORF	CELLE	NDSA	3 900	3101
05 5 66 032	LADBERGEN	STEINFURT	NW	5 955	4544
01 0 54 073	LADELUND	NORDFRIESLAND	SCHH	1 023	2265
08 2 26 038	LADENPURG, STADT	RHEIN-NECKAR-KREIS	BAWU	10 726	6802
01 0 61 061	LAEGERDORF	STEINBURG	SCHH	3 252	2211
03 4 54 026	LAEHDEN	EMSLAND	NDSA	3 607	4471
05 5 66 036	LAEP	STEINFURT	NW	5 079	4401
03 4 56 013	LAGE	GRAFSCHAFT BENTHEIM	NDSA	893	4458
05 7 66 040	LAGE, STADT	LIPPE	NW	32 071	4937
03 4 54 027	LAHN	EMSLAND	NDSA	679	4471
06 1 17 000	LAHN, STADT	KREISFREIE STADT	HESS	153 678	6300
07 1 41 075	LAHNSTEIN, STADT	RHEIN-LAHN-KREIS	RHPF	19 252	5420
06 2 75 013	LAHNTAL	MARBURG-BIEDENKOPF	HESS	5 622	3551
07 2 32 072	LAHR	BITBURG-PRUEM	RHPF	203	5529
07 1 35 050	LAHR	COCHEM-ZELL	RHPF	158	5449
08 3 17 065	LAHR/SCHWARZWALD, STADT	ORTENAU-KREIS	BAWU	35 380	7630
03 1 57 004	LAHSTEDT	PEINE	NDSA	9 830	3153
08 4 25 071	LAICHINGEN, STADT	ALB-DONAU-KREIS	BAWU	8 361	7903
09 2 71 130	LALLING	DEGGENDORF	BAY	1 227	8351
09 3 72 138	LAM, MARKT	CHAM	BAY	2 991	8496
07 2 32 254	LAMBERTSBERG	BITBURG-PRUEM	RHPF	252	5523
07 3 32 032	LAMBRECHT (PFALZ), STADT	BAD DUERKHEIM	RHPF	4 359	6734
07 3 35 201	LAMBSBORN	KAISERSLAUTERN	RHPF	753	6791
07 3 38 016	LAMBSHEIM	LUDWIGSHAFEN	RHPF	5 487	6715
09 7 77 145	LAMERDINGEN	OSTALLGAEU	BAY	1 468	8939
01 0 57 044	LAMMERSHAGEN	PLOEN	SCHH	301	2309
07 2 35 072	LAMPADEN	TRIER-SAARBURG	RHPF	525	5501
06 1 71 013	LAMPERTHEIM, STADT	BERGSTRASSE	HESS	31 376	6840
03 2 54 023	LAMSPRINGE, FLECKEN	HILDESHEIM	NDSA	3 273	3206
03 3 52 029	LAMSTEDT	CUXHAVEN	NDSA	2 898	2172
09 2 79 122	LANDAU A. D. ISAR, STADT	DINGOLFING-LANDAU	BAY	11 516	8380
07 3 13 000	LANDAU IN DER PFALZ, STADT	KREISFREIE STADT	RHPF	36 698	6740
09 7 74 151	LANDENSBERG	GUENZBURG	BAY	526	8871

## 3 GEMEINDEN IN ALPHABETISCHER ORDNUNG MIT SCHLUESSELNUMMER, WOHNBEVOELKERUNG UND POSTLEITZAHL AM 31.12.1978

SCHLUESSEL- NUMMER	GEMEINDE	KREIS	LAND	BEVOEL- KERUNG	POST- LEIT- ZAHL
03 2 56 017	LANDESBERGEN	NIENBURG (WESER)	NDSA	2 653	3076
07 1 35 051	LANDKERN	COCHEM-ZELL	RHPF	696	5591
01 0 55 026	LANDKIRCHEN AUF FEHMARN	OSTHOLSTEIN	SCHH	2 151	2449
03 1 52 015	LANDOLFSHAUSEN	GOETTINGEN	NDSA	1 061	3401
01 0 61 062	LANDRECHT	STEINBURG	SCHH	144	2213
09 1 81 130	LANDSBERG A. LECH, STADT	LANDSBERG A. LECH	BAY	17 705	8910
09 1 79 132	LANDSBERIED	FUERSTENFELDBRUCK	BAY	808	8081
07 2 31 503	LANDSCHEID	BERNKASTEL-WITTLICH	RHPF	2 051	5561
01 0 61 063	LANDSCHEIDE	STEINBURG	SCHH	303	2211
09 2 61 000	LANDSHUT, STADT	KREISFREIE STADT	BAY	55 435	8300
07 3 35 022	LANDSTUHL, STADT	KAISERSLAUTERN	RHPF	8 475	6790
03 2 54 024	LANDWEHR	HILDESHEIM	NDSA	749	3221
01 0 59 137	LANGBALLIG	SCHLESWIG-FLENSBURG	SCHH	992	2391
09 2 76 129	LANGDORF	REGEN	BAY	1 738	8371
01 0 56 034	LANGELN	PINNEBERG	SCHH	363	2081
03 1 53 007	LANGELSHEIM, STADT	GOSLAR	NDSA	14 575	3394
03 3 52 030	LANGEN	CUXHAVEN	NDSA	14 935	2857
03 4 54 028	LANGEN	EMSLAND	NDSA	1 079	4451
06 1 82 007	LANGEN, STADT	OFFENBACH	HESS	29 471	6070
09 5 77 148	LANGENALTHEIM	WEISSENBURG-GUNZENHAUSEN	BAY	2 198	8831
08 4 35 030	LANGENARGEN	BODENSEEKREIS	BAWU	5 451	7994
08 4 25 072	LANGENAU, STADT	ALB-DONAU-KREIS	BAWU	11 448	7907
09 1 78 138	LANGENBACH	FREISING	BAY	2 299	8051
07 3 36 056	LANGENBACH	KUSEL	RHPF	464	6799
07 1 43 253	LANGENBACH BEI KIRBURG	WESTERWALDKREIS	RHPF	616	5241
05 7 54 024	LANGENBERG	GUETERSLOH	NW	6 495	4831
08 1 25 113	LANGENBRETTACH	HEILBRONN	BAWU	2 346	7101
08 1 27 047	LANGENBURG, STADT	SCHWABISCH HALL	BAWU	1 874	7183
03 3 54 014	LANGENDORF	LUECHOW-DANNENBERG	NDSA	747	3139
08 4 26 067	LANGENENSLINGEN	BIBERACH	BAWU	3 085	7945
01 0 54 074	LANGENESS	NORDFRIESLAND	SCHH	133	2251
07 1 37 060	LANGENFELD	MAYEN-KOBLENZ	RHPF	741	5441
09 5 75 138	LANGENFELD	NEUSTADT A. D. SAISCH-BAD WINDSHEIM	BAY	719	8531
05 1 58 020	LANGENFELD (RHEINLAND), STADT	METTMANN	NW	46 502	4018
03 2 53 009	LANGENHAGEN, STADT	HANNOVER	NDSA	46 708	3012
07 1 43 254	LANGENHAHN	WESTERWALDKREIS	RHPF	1 192	5439
01 0 54 075	LANGENHORN	NORDFRIESLAND	SCHH	2 419	2255
01 0 53 080	LANGENLEHSTEN	HERZOGTUM LAUBENBURG	SCHH	128	2059
07 1 33 054	LANGENLONSHEIM	BAD KREUZNACH	RHPF	3 204	6536
09 1 85 143	LANGENMOSEN	NEUBURG-SCHROBENHAUSEN	BAY	1 152	8899
09 7 72 168	LANGENNEUFNACH	AUGSBURG	BAY	1 454	8931
09 1 77 126	LANGENPREISING	ERDING	BAY	1 680	8059
07 1 41 076	LANGENSCHIED	RHEIN-LAHN-KREIS	RHPF	532	6251
06 1 79 016	LANGENSELBOLD	MAIN-KINZIG-KREIS	HESS	10 048	6456
09 4 74 146	LANGENSEDELBACH	FORCHHEIM	BAY	2 243	8521
07 1 33 055	LANGENTHAL	BAD KREUZNACH	RHPF	100	6551
09 5 73 120	LANGENZENN, STADT	FUERTH	BAY	7 572	8506
03 4 55 008	LANGEOOG	FRIESLAND	NDSA	2 601	2941

L

## 3 GEMEINDEN IN ALPHABETISCHER ORDNUNG MIT SCHLUESSELNUMMER, WOHNBEVOELKERUNG UND POSTLEITZAHL AM 31.12.1978

SCHLUESSEL- NUMMER	GEMEINDE	KREIS	LAND	BEVOEL- KERUNG	POST- LEIT- ZAHL
09 7 72 170	LANGERRINGEN	AUGSBURG	BAY	2 514	8931
05 3 58 032	LANGERWEHE	DUEREN	NW	10 948	5163
09 5 71 170	LANGFURTH	ANSBACH	BAY	1 898	8821
06 1 77 021	LANGGOENS	LAHN-DILL-KREIS	HESS	9 106	6306
03 3 51 017	LANGLINGEN	CELLE	NDSA	2 037	3101
09 2 73 141	LANGQUAID, MARKT	KELHEIM	BAY	3 535	8301
07 1 37 061	LANGSCHEID	FAYEN-KOBLENZ	RHPF	86	5441
01 0 59 138	LANGSTEDT	SCHLESWIG-FLENSBURG	SCHH	722	2384
07 2 35 073	LANGSUR	TRIER-SAARBURG	RHPF	1 583	5501
01 0 58 094	LANGWEDEL	RENDSBURG-ECKERNFOERDE	SCHH	1 180	2351
03 3 61 006	LANGWEDEL, FLECKEN	VERDEN	NDSA	9 741	2815
09 7 72 171	LANGWEID A. LECH	AUGSBURG	BAY	6 110	8901
07 3 36 057	LANGWEILER	FUSEL	RHPF	301	6759
07 3 35 202	LANGWIEDEN	KAISERSLAUTERN	RHPF	224	6791
01 0 53 081	LANKAU	HERZOGTUM LAUENBURG	SCHH	430	2411
01 0 53 082	LANZE	HERZOGTUM LAUENBURG	SCHH	178	2059
09 3 75 165	LAPPERSDORF	REGENSBURG	BAY	10 238	8411
01 0 62 089	LASBEK	STORMARN	SCHH	962	2061
07 2 32 255	LASCHEID	BITBURG-PRUEM	RHPF	104	5541
07 2 32 256	LASEL	BITBURG-PRUEM	RHPF	330	5541
03 4 53 009	LASTRUP	CLOPPENBURG	NDSA	5 215	4595
01 0 60 052	LATENDORF	SEGEBERG	SCHH	549	2351
03 4 54 029	LATHEN	EMSLAND	NDSA	3 579	4474
07 1 35 052	LAUBACH	COCHEM-ZELL	RHPF	913	5443
07 1 40 079	LAUBACH	RHEIN-HUNSRUECK-KREIS	RHPF	372	5448
06 1 77 022	LAUBACH, STADT	LAHN-DILL-KREIS	HESS	9 325	6312
09 7 80 125	LAUBEN	OBERALLGAEU	BAY	2 771	8961
09 7 78 163	LAUBEN	UNTERALLGAEU	EAY	1 128	8941
07 1 33 056	LAUBENHEIM	BAD KREUZNACH	RHPF	707	6531
08 1 36 038	LAUCHHEIM, STADT	OSTALBKREIS	BAWU	3 273	7081
08 3 37 065	LAUCHRINGEN	WALDSMUT	BAWU	6 148	7891
08 1 28 139	LAUDA-KOENIGSHOFEN, STADT	PAIN-TAUBER-KREIS	BAWU	14 656	6970
09 6 76 135	LAUDENBACH	MILTENBERG	BAY	1 252	8761
08 2 26 040	LAUDENBACH	RHEIN-NECKAR-KREIS	BAWU	4 636	6941
07 1 40 080	LAUDERT	RHEIN-HUNSRUECK-KREIS	RHPF	349	5449
03 2 57 018	LAUENAU, FLECKEN	SCHAUMBURG	NDSA	3 209	3255
03 3 57 033	LAUENBRUECK	ROTENBURG (WUEMME)	NDSA	1 640	2139
01 0 53 083	LAUENBURG/ELBE, STADT	HERZOGTUM LAUENBURG	SCHH	10 815	2058
03 2 55 026	LAUENFOERDE, FLECKEN	HOLZMINDEN	NDSA	2 779	3471
03 2 57 019	LAUENHAGEN	SCHAUMBURG	NDSA	1 233	3061
08 3 17 068	LAUF	ORTENAU-KREIS	BAWU	3 659	7591
09 5 74 138	LAUF A. D. PEGNITZ, STADT	NUERNBERGER LAND	BAY	21 680	8560
09 6 71 139	LAUFACH	ASCHAFFENBURG	BAY	4 444	8752
07 2 31 074	LAUFELD	BERNKASTEL-WITTLICH	RHPF	506	5561
09 1 72 122	LAUFEN, STADT	BERCHTESGADENER LAND	BAY	5 479	8229
08 3 37 066	LAUFENBURG (BADEN), STADT	WALDSHUT	BAWU	7 055	7887
07 1 40 081	LAUFERSWEILER	RHEIN-HUNSRUECK-KREIS	RHPF	873	6543
08 1 25 056	LAUFFEN AM NECKAR, STADT	HEILBRONN	BAWU	8 723	7128



## 3 GEMEINDEN IN ALPHABETISCHER ORDNUNG MIT SCHLUESSELNUMMER, WOHNBEVOELKERUNG UND POSTLEITZAHL AM 31.12.1978

SCHLUESSEL- NUMMER	GEMEINDE	KREIS	LAND	BEVOEL- KERUNG	POST- LEIT- ZAHL
09 7 73 143	LAUGNA	DILLINGEN A.D.DONAU	BAY	1 269	8901
09 7 73 144	LAUINGEN (DONAU), STADT	DILLINGEN A.D.DONAU	BAY	9 082	8882
07 3 32 033	LAUMERSHEIM	BAD DUERCKHEIM	RHPF	740	6711
07 2 32 258	LAUPERATH	BITBURG-PRUEM	RHPF	128	5523
08 4 26 070	LAUPHEIM, STADT	BIBERACH	BAWU	14 581	7958
07 1 41 077	LAUPENBURG	RHEIN-LAHN-KREIS	RHPF	383	5409
07 1 33 057	LAUSCHIED	BAD KREUZWACH	RHPF	678	6551
08 3 17 067	LAUTENBACH	ORTENAUKREIS	BAWU	1 972	7606
09 4 71 152	LAUTER	BAMBERG	BAY	979	8601
08 4 25 073	LAUTERACH	ALB-DONAU-KREIS	BAWU	472	7930
08 3 25 036	LAUTERBACH	ROTTWEIL	BAWU	3 783	7233
06 1 84 011	LAUTERBACH, KREISSTADT	VOGELSBERGGREIS	HESS	14 657	6420
07 3 36 058	LAUTERECKEN, STADT	KUSEL	RHPF	2 441	6758
09 3 73 140	LAUTERHOFEN, MARKT	NEUMARKT I.D.OPF.	BAY	3 200	8451
07 3 33 041	LAUTERSHEIM	DONNERSBERGGREIS	RHPF	462	6719
08 1 17 061	LAUTERSTEIN, STADT	GOEPPINGEN	BAWU	2 533	7321
07 1 41 078	LAUTERT	RHEIN-LAHN-KREIS	RHPF	173	5428
06 1 71 014	LAUTERTAL	BERGSTRASSE	HESS	6 879	6147
09 4 73 141	LAUTERTAL	COBURG	BAY	3 165	8631
06 1 84 012	LAUTERTAL	VOGELSBERGGREIS	HESS	2 505	6425
09 7 78 164	LAUTRACH	UNTERALLGAEU	BAY	1 147	8941
07 1 43 255	LAUTZENBRUECKEN	WESTERWALDKREIS	RHPF	337	5439
07 1 40 082	LAUTZENHAUSEN	RHEIN-HUNSRUECK-KREIS	RHPF	318	6541
10 0 44 112	LEBACH, STADT	SAARLOUIS	SAAR	19 984	6610
01 0 57 045	LEBRADE	PLOEN	SCHH	501	2320
09 7 77 147	LECHBRUCK	OSTALLGAEU	BAY	2 082	8923
01 0 54 076	LECK	NORDFRIESLAND	SCHH	7 081	2262
03 4 57 013	LEER (OSTFRIESLAND), STADT	LEER	NDSA	31 521	2950
03 2 56 018	LEESE	NIENBURG (WESER)	NDSA	1 763	3071
03 4 52 015	LEEZDORF	AURICH	NDSA	1 567	2986
01 0 60 053	LEEZEN	SEGEBERG	SCHH	1 345	2361
09 7 78 165	LEGAU, MARKT	UNTERALLGAEU	BAY	2 932	8945
05 5 54 036	LEGDEN	BORKEN	NW	5 163	4421
01 0 51 065	LEHE	DITHMARSCHEN	SCHH	1 077	2247
03 4 54 030	LEHE	ERMSLAND	NDSA	707	2992
07 1 37 504	LEHMEN	MAYEN-KOBLENZ	RHPF	1 098	5401
01 0 57 046	LEHMKUHLN	PLOEN	SCHH	1 295	2308
01 0 53 084	LEHMRAD	HERZOGTUM LAUENBURG	SCHH	345	2411
09 5 71 171	LEHRBERG, MARKT	ANSBACH	BAY	2 595	8802
03 1 54 014	LEHRE	HELMSTEDT	NDSA	10 157	3306
08 1 25 057	LEHRENSTEINSFELD	HEILBRONN	BAWU	1 527	7102
03 2 53 010	LEHRTE, STADT	HANNOVER	NDSA	38 275	3160
08 4 37 072	LEIBERTINGEN	SIGMARINGEN	BAWU	1 798	7795
09 2 78 146	LEIBLFING	STRAUBING-BOGEN	BAY	3 389	8441
05 3 78 016	LEICHLINGEN (RHEINLAND), STADT	RHEINISCH-BERGISCHER KREIS	NW	24 386	5653
07 2 32 259	LEIDENBORN	BITBURG-PRUEM	RHPF	164	5541
09 6 76 136	LEIDERSBACH	MILTENBERG	BAY	4 075	8751
03 1 51 015	LEIFERDE	GIFHORN	NDSA	2 844	3175

## L

## 3 GEMEINDEN IN ALPHABETISCHER ORDNUNG MIT SCHLUESSELNUMMER, WOHNBEVOELKERUNG UND POSTLEITZAHL AM 31.12.1978

SCHLUESSEL- NUMMER	GEMEINDE	KREIS	LAND	BEVOEL- KERUNG	POST- LEIT- ZAHL
07 1 31 044	LEIMBACH	AHRWEILER	RHPF	444	5488
07 2 32 073	LEIMBACH	BITBURG-PRUEM	RHPF	77	5529
07 3 40 027	LEIMEN	PIRMASENS	RHPF	1 043	6781
08 2 26 041	LEIMEN	RHEIN-NECKAR-KREIS	BAWU	16 517	6906
07 3 34 016	LEIMERSHEIM	GERMERSHEIM	RHPF	2 158	6729
09 6 79 200	LEINACH	WUERZBURG	BAY	2 267	8702
09 5 74 139	LEINBURG	NUERNBERGER LAND	BAY	5 044	8561
08 1 16 078	LEINFELDEN-ECHTERDINGEN, STADT	ESSLINGEN	BAWU	34 633	7022
08 1 25 058	LEINGARTEN	HEILBRONN	BAWU	7 284	7105
07 1 40 084	LEININGEN-LAMSCHEID	RHEIN-HUNSRUECK-KREIS	RHPF	490	5449
07 3 37 051	LEINSWEILER	SUEDLICHE WEINSTRASSE	RHPF	409	6741
08 1 36 040	LEINZELL	OSTALBKREIS	BAWU	2 123	7071
09 7 74 155	LEIPHEIM, STADT	GUENZBURG	BAY	5 318	8874
07 1 34 050	LEISEL	BIRKENFELD	RHPF	532	6589
07 1 34 051	LEITZWEILER	BIRKENFELD	RHPF	143	6589
07 2 35 074	LEIWEN	TRIER-SAARBURG	RHPF	1 583	5559
07 3 40 028	LEMBERG	PIRMASENS	RHPF	3 684	6786
03 2 51 022	LEMBRUCH	DIEPHOLZ	NDSA	829	2841
03 2 51 023	LEMFOERDE, FLECKEN	DIEPHOLZ	NDSA	2 146	2844
05 7 66 044	LEMGO, STADT	LIPPE	NW	39 358	4920
03 3 54 015	LEMGOW	LUECHOW-DANNENBERG	NDSA	1 490	3131
03 4 61 006	LEMWERDER	WESERMARSCH	NDSA	7 070	2874
09 1 77 127	LENGDORF	ERDING	BAY	1 999	8256
03 1 57 005	LENGEDE	PEINE	NDSA	9 611	3325
03 3 57 034	LENGENBOSTEL	ROTENBURG (WUEMME)	NDSA	448	2139
09 7 77 149	LENGENWANG	OSTALLGAEU	BAY	1 182	8951
03 4 54 031	LENGERICH	EMSLAND	NDSA	2 188	4453
05 5 66 040	LENGERICH, STADT	STEINFURT	NW	20 262	4540
09 1 73 135	LENGGRIES	BAD TOELZ-WOLFRATSHAUSEN	BAY	8 205	8172
03 2 55 027	LENNE	HOLZMINDEN	NDSA	811	3457
05 9 66 020	LENNESTADT, STADT	OLPE	NW	25 926	5940
08 1 16 079	LENNINGEN	ESSLINGEN	BAWU	7 769	7318
01 0 55 027	LENSAHN	OSTHOLSTEIN	SCHH	4 208	2432
01 0 60 054	LENTFOEHRDEN	SEGEBERG	SCHH	1 650	2359
09 1 76 143	LENTING	EICHSTAETT	BAY	3 369	8071
08 3 15 068	LENZKIRCH	BREISGAU-HOCHSCHWARZWALD	BAWU	4 483	7825
09 3 77 137	LEONBERG	TIRSCHENREUTH	BAY	1 011	8596
08 1 15 028	LEONBERG, STADT	BOEBLINGEN	BAWU	37 401	7250
05 7 66 048	LEOPOLDSHOEHE	LIPPE	NW	12 426	4811
07 1 33 058	LETTWEILER	BAD KREUZNACH	RHPF	278	6761
07 1 38 037	LEUBSDORF	NEUWIED	RHPF	1 434	5461
09 3 74 132	LEUCHTENBERG, MARKT	NEUSTADT A.-D.-WALDNAAB	BAY	1 202	8481
06 1 77 023	LEUN, STADT	LAHN-DILL-KREIS	HESS	4 590	6337
09 4 75 145	LEUPOLDSGRUEN	HOF	BAY	1 391	8671
09 4 74 147	LEUTENBACH	FORCHHEIM	BAY	1 384	8551
08 1 19 042	LEUTENBACH	REMS-MURR-KREIS	BAWU	8 486	7057
07 1 43 042	LEUTEROD	WESTERWALDKREIS	RHPF	685	5419
09 5 71 174	LEUTERSHAUSEN, STADT	ANSBACH	BAY	5 064	8801

## 3 GEMEINDEN IN ALPHABETISCHER ORDNUNG MIT SCHLUESSELNUMMER, WOHNBEVOELKERUNG UND POSTLEITZAHL AM 31.12.1978

SCHLUESSEL- NUMMER	GEMEINDE	KREIS	LAND	BEVOEL- KERUNG	POST- LEIT- ZAHL
07 1 38 038	LEUTESDORF	NEUWIED	RHPF	2 181	5451
08 4 36 055	LEUTKIRCH IM ALLGAEU, STADT	RAVENSBURG	BAWU	19 976	7970
05 3 16 000	LEVERKUSEN, STADT	KREISFREIE STADT	NW	162 459	5090
01 0 54 077	LEXGAARD	NORDFRIESLAND	SCHH	74	2264
06 1 77 024	LICH, STADT	LAHN-DILL-KREIS	HESS	11 237	6302
09 5 71 175	LICHTENAU, MARKT	ANSBACH	BAY	3 423	8802
05 7 74 028	LICHTENAU, STADT	PADERBORN	NW	8 471	4791
08 2 16 028	LICHTENAU, STADT	RASTATT	BAWU	4 016	7585
09 4 75 146	LICHTENBERG, STADT	HOF	BAY	1 147	8671
07 2 32 260	LICHTENBORN	BITBURG-PRUEM	RHPF	421	5541
09 4 78 139	LICHTENFELS, STADT	LICHTENFELS	BAY	20 432	8620
06 2 77 015	LICHTENFELS, STADT	WALDECK-FRANKENBERG	HESS	4 377	3559
08 4 15 092	LICHTENSTEIN	REUTLINGEN	BAWU	7 942	7414
08 1 16 037	LICHTENWALD	ESSLINGEN	BAWU	2 157	7061
03 2 56 019	LIEBENAU, FLECKEN	NIENBURG (WESER)	NDSA	3 084	3073
06 2 74 016	LIEBENAU, STADT	KASSEL	HESS	3 592	3521
03 1 53 008	LIEBENBURG	GOSLAR	NDSA	10 008	3384
07 1 43 256	LIEBENSCHIED	WESTERWALDKREIS	RHPF	693	5439
07 1 40 085	LIEBSHAUSEN	RHEIN-HUNS RUECK-KREIS	RHPF	349	6542
06 1 80 009	LIEDERBACH	MAIN-TAUNUS-KREIS	HESS	6 636	6237
07 1 35 053	LIEG	COCHEM-ZELL	RHPF	390	5449
05 5 66 044	LIENEN	STEINFURT	NW	7 702	4543
07 2 32 261	LIERFELD	BITBURG-PRUEM	RHPF	69	5541
07 1 41 079	LIERSCHIED	RHEIN-LAHN-KREIS	RHPF	578	5429
07 1 35 054	LIESENICH	COCHEM-ZELL	RHPF	332	5581
07 2 31 075	LIESER	BERNKASTEL-WITTLICH	RHPF	1 340	5550
07 2 32 074	LIESSEN	BITBURG-PRUEM	RHPF	84	5521
01 0 51 067	LIETH	DITHMARSCHEN	SCHH	266	2241
03 3 56 005	LILIENTHAL	OSTERHOLZ	NDSA	15 626	2804
07 1 33 059	LIMBACH	BAD KREUZNACH	RHPF	353	6571
08 2 25 052	LIMBACH	NECKAR-ODENWALD-KREIS	BAWU	4 236	6951
07 1 43 257	LIMBACH	WESTERWALDKREIS	RHPF	435	5239
06 1 78 009	LIMBURG A. D. LAHN, KRFISSTADT	LIMBURG-WEILBURG	HESS	28 431	6250
07 3 38 017	LIMBURGERHOF	LUDWIGSHAFEN	RHPF	8 982	6703
06 1 85 012	LIMESHAIN	WETTERAUKREIS	HESS	3 873	6477
01 0 53 085	LINAU	HERZOGTUM LAUENBURG	SCHH	839	2071
07 1 31 047	LIND	AHRWEILER	RHPF	443	5481
07 1 37 063	LIND	MAYEN-KOBLENZ	RHPF	61	5441
01 0 58 096	LINDAU	RENSBURG-ECKERNFOERDE	SCHH	1 213	2301
09 7 76 116	LINDAU (BODENSEE), STADT	LINDAU (BODENSEE)	BAY	24 766	8990
09 2 76 130	LINDBERG	REGEN	BAY	2 279	8372
01 0 51 068	LINDEN	DITHMARSCHEN	SCHH	684	2241
07 3 35 023	LINDEN	KAISERSLAUTERN	RHPF	1 196	6791
07 1 43 258	LINDEN	WESTERWALDKREIS	RHPF	152	5239
06 1 77 025	LINDEN, STADT	LAHN-DILL-KREIS	HESS	10 291	6301
07 3 32 034	LINDENBERG	BAD DUERKHEIM	RHPF	1 305	6731
09 7 76 117	LINDENBERG I. ALLGAEU, STADT	LINDAU (BODENSEE)	BAY	9 881	8998
06 1 71 015	LINDENFELS, STADT	BERGSTRASSE	HESS	4 739	6145

3 GEMEINDEN IN ALPHABETISCHER ORDNUNG MIT SCHLUESSELNUMMER, WOHNBEOELKERUNG UND POSTLEITZAHL AM 31.12.1978

SCHLUESSEL- NUMMER	GEMEINDE	KREIS	LAND	BEVOEL- KERUNG	POST- LEIT- ZAHL
07 1 40 086	LINDENSCHIED	RHEIN-HUNS RUECK-KREIS	RHPF	261	6541
03 4 53 010	LINDERN (OLDENBURG)	CLOPPENBURG	NDSA	3 895	4592
01 0 59 179	LINDENWITT	SCHLESWIG-FLensburg	SCHH	1 761	2391
03 2 57 020	LINDHORST	SCHAUMBURG	NDSA	4 350	3067
05 3 74 020	LINDLAR	OBERBERGISCHER KREIS	NW	16 301	5253
03 3 58 015	LINDWEDEL	SOLTAU-FALLINGBOSTEL	NDSA	1 280	3031
03 4 54 032	LINGEN (EMS), STADT	EMSLAND	NDSA	43 659	4450
07 3 34 017	LINGENFELD	GERMERSHEIM	RHPF	3 817	6722
07 1 40 087	LINGERHAHN	RHEIN-HUNS RUECK-KREIS	RHPF	341	5449
07 1 38 040	LINKENBACH	NEUWIED	RHPF	408	5419
08 2 15 105	LINKENHEIM-HOCHSTETTEN	KARLSRUHE	BAWU	8 972	7515
05 3 58 036	LINNICH, STADT	DUEREN	NW	13 172	5172
03 2 56 020	LINSBURG	NIENBURG (WESER)	NDSA	1 118	3071
06 1 79 017	LINSENGERICHT	MAIN-KINZIG-KREIS	HESS	8 022	6464
03 3 52 031	LINTIG	CUXHAVEN	NDSA	1 190	2852
07 1 38 041	LINZ A. RHEIN, STADT	NEUWIED	RHPF	5 556	5460
05 9 74 024	LIPPETAL	SOEST	NW	10 253	4775
07 1 41 080	LIPPORN	RHEIN-LAHN-KREIS	RHPF	231	5429
05 9 74 028	LIPPSTADT, STADT	SOEST	NW	61 559	4780
07 2 33 224	LIRSTAL	DAUN	RHPF	234	5441
09 4 71 154	LISBERG	BAMBERG	BAY	1 293	8602
07 2 33 041	LISSENDORF	DAUN	RHPF	902	5534
01 0 54 078	LIST	NORDFRIESLAND	SCHH	3 119	2282
09 4 71 155	LITZENDORF	BAMBERG	BAY	4 177	8602
08 2 26 104	LOBBACH	RHEIN-NECKAR-KREIS	BAWU	1 925	6921
07 1 43 259	LOCHUM	WESTERWALDKREIS	RHPF	277	5239
01 0 61 064	LOCKSTEDT	STEINBURG	SCHH	164	2211
08 1 18 047	LOECHGAU	LUDWIGSBURG	BAWU	4 226	7121
07 1 37 503	LOEF	MAYEN-KOBLENZ	RHPF	2 024	5401
08 3 15 070	LOEFFINGEN, STADT	BREISGAU-HOCHSCHWARZWALD	BAWU	5 951	7827
06 1 78 010	LOERNBERG	LIMBURG-WEILBURG	HESS	4 354	6293
05 7 58 024	LOEHNE, STADT	HERFORD	NW	37 309	4972
07 1 33 060	LOELLBACH	BAD KREUZMACH	RHPF	301	6759
03 4 53 011	LOENINGEN	CLOPPENBURG	NDSA	10 601	4573
01 0 57 047	LOEPTIN	PLOEN	SCHH	221	2309
08 3 36 050	LOERRACH, STADT	LOERRACH	BAWU	41 597	7850
07 3 39 034	LOERZWEILER	MAINZ-BINGEN	RHPF	1 619	6501
07 2 31 076	LOESNICH	BERNKASTEL-WITTLICH	RHPF	448	5551
07 2 31 206	LOETZBEUREN	BERNKASTEL-WITTLICH	RHPF	406	5581
01 0 54 079	LOEWENSTEDT	NORDFRIESLAND	SCHH	628	2251
08 1 25 059	LOEWENSTEIN, STADT	HEILBRONN	BAWU	2 547	7101
08 2 16 029	LOFFENAU	RASTATT	BAWU	2 351	7501
01 0 61 065	LOHBARBEK	STEINBURG	SCHH	523	2214
09 3 72 178	LOHBERG	CHAM	BAY	1 809	8491
01 0 58 097	LOHE-FOEHRDEN	RENSBURG-ECKERNFOERDE	SCHH	1 130	2371
01 0 51 069	LOHE-RICKELSHOF	DITHMARSCHEN	SCHH	1 862	2240
06 2 74 017	LOHFELDEN	KASSEL	HESS	11 524	3503
03 3 51 501	LOHHEIDE, GEMFR. BEZIRK	CELLE	NDSA	1 181	3103

## 3 GEMEINDEN IN ALPHABETISCHER ORDNUNG MIT SCHLUESSELNUMMER, WOHNBEVOELKERUNG UND POSTLEITZAHL AM 31.12.1978

SCHLUESSEL- NUMMER	GEMEINDE	KREIS	LAND	BEVOEL- KERUNG	POST- LEIT- ZAHL
09 1 83 125	LOHKIRCHEN	MUEHLDORF A. INN	BAY	584	8261
05 3 82 028	LOHMAR	RHEIN-SIEG-KREIS	NW	22 828	5204
03 4 60 006	LOHNE (OLDENBURG), STADT	VECHTA	NDSA	18 309	2842
07 3 33 042	LOHNSFELD	DONNERSBERGKREIS	RHPF	642	6751
07 3 36 060	LOHNWEILER	KUSEL	RHPF	461	6759
09 6 77 155	LOHR A. MAIN, STADT	MAIN-SPESSART	BAY	16 621	8770
06 2 75 014	LOHRA	MARBURG-BIEDENKOPF	HESS	4 975	3554
07 1 41 081	LOHRHEIM	RHEIN-LAHN-KREIS	RHPF	571	6251
09 2 79 124	LOICHING	DINGOLFING-LANDAU	BAY	2 404	8311
01 0 59 055	LOIT	SCHLESWIG-FLENSBURG	SCHH	300	2381
09 2 78 147	LOITZENDORF	STRAUBING-BOGEN	BAY	585	8441
06 1 77 026	LOLLAR, STADT	LAHN-DILL-KREIS	HESS	8 467	6304
07 1 41 082	LOLLSCHIED	RHEIN-LAHN-KREIS	RHPF	165	5429
07 2 35 077	LONGEN	TRIER-SAARBURG	RHPF	93	5559
07 2 31 077	LONGKAMP	BERNKASTEL-WITTLICH	RHPF	913	5551
07 2 35 078	LONGUICH	TRIER-SAARBURG	RHPF	1 187	5559
09 5 72 139	LONNERSTADT, MARKT	ERLANGEN-HOECHSTADT	BAY	1 468	8531
07 1 37 065	LONNIG	MAYEN-KOBLENZ	RHPF	742	5401
08 4 25 075	LONSEE	ALB-DONAU-KREIS	BAWU	3 209	7901
07 3 31 043	LONSHEIM	ALZEY-WORMS	RHPF	407	6509
01 0 61 066	LOOFT	STEINBURG	SCHH	355	2211
01 0 58 098	LOOP	RENDSBURG-ECKERNFOERDE	SCHH	217	2351
01 0 58 099	LOOSE	RENDSBURG-ECKERNFOERDE	SCHH	669	2331
08 1 36 042	LORCH, STADT	OSTALBKREIS	BAWU	9 227	7073
06 1 83 009	LORCH, STADT	RHEINGAU-TAUNUS-KREIS	HESS	4 622	6223
06 1 71 016	LORSCH, STADT	BERGSTASSE	HESS	10 677	6143
07 2 35 080	LORSCHIED	TRIER-SAARBURG	RHPF	457	5501
03 4 54 033	LORUP	EMSLAND	NDSA	2 226	2991
10 0 42 112	LOSHEIM	MERZIG-WADERN	SAAR	14 226	6619
08 2 37 045	LOSSBURG	FREUDENSTADT	BAWU	5 247	7298
05 5 66 048	LOTTE	STEINFURT	NW	10 159	4531
01 0 59 056	LOTTORF	SCHLESWIG-FLENSBURG	SCHH	182	2381
08 3 37 070	LOTTSTETTEN	WALDSHUT	BAWU	2 092	7891
03 3 52 032	LOXSTEDT	CUXHAVEN	NDSA	14 158	2854
03 3 54 016	LUCKAU	LUECHOW-DANNENBERG	NDSA	732	3131
07 1 43 260	LUCKENBACH	WESTERWALDKREIS	RHPF	464	5239
06 2 73 012	LUDWIGSAU	HERSFELD-ROTENBURG	HESS	5 831	6438
08 1 18 048	LUDWIGSBURG, STADT	LUDWIGSBURG	BAWU	81 208	7140
09 4 77 135	LUDWIGSCHORGAST, MARKT	KULNBACH	BAY	923	8651
07 3 14 000	LUDWIGSHAFEN AM RHEIN, STADT	KREISFREIE STADT	RHPF	161 854	6700
07 3 39 035	LUDWIGSHOEHE	MAINZ-BINGEN	RHPF	402	6501
09 4 76 152	LUDWIGSSTADT, STADT	KRONACH	BAY	4 371	8642
07 3 40 029	LUDWIGSWINKEL	PIRMASENS	RHPF	814	6781
05 7 70 020	LUEBBECKE, STADT	MINDEN-LUEBBECKE	NW	21 140	4990
03 3 56 006	LUEBBERSTEDT	OSTERHOLZ	NDSA	605	2864
03 3 54 017	LUEBBOW	LUECHOW-DANNENBERG	NDSA	751	3131
01 0 03 000	LUEBECK, HANSESTADT	KREISFREIE STADT	SCHH	224 790	2400
01 0 53 086	LUECHOW	HERZOGTUM LAUENBURG	SCHH	129	2411

## L/M

## 3 GEMEINDEN IN ALPHABETISCHER ORDNUNG MIT SCHLUESSELNUMMER, WOHNBEVOELKERUNG UND POSTLEITZAHL AM 31.12.1978

SCHLUESSEL- NUMMER	GEMEINDE	KREIS	LAND	BEVOEL- KERUNG	POST- LEIT- ZAHL
03 3 54 018	LUECHOW, STADT	LUECHOW-DANNENBERG	NDSA	9 146	3130
07 2 31 078	LUECKENBURG	BERNKASTEL-WITTLICH	RHPF	100	5509
05 9 62 032	LUEDENSCHIED, STADT	MAERKISCHER KREIS	NW	74 468	5880
03 3 60 013	LUEDER	UELZEN	NDSA	1 341	3121
03 3 55 021	LUEDERSBURG	LUENEBURG	NDSA	481	2127
03 2 57 021	LUEDEPSFELD	SCHAUMBURG	NDSA	993	3061
05 5 58 024	LUEDINGHAUSEN, STADT	COESFELD	NW	17 712	4710
03 2 55 028	LUEERDISSEN	HOLZMINDEN	NDSA	627	3451
05 7 66 052	LUEGDE, STADT	LIPPE	NW	10 949	3283
09 6 78 153	LUELS FELD	SCHWEINFURT	BAY	788	8722
07 2 32 262	LUENEBACH	BITBURG-PRUEM	RHPF	628	5541
03 3 55 022	LUENEBURG, STADT	LUENEBURG	NDSA	62 920	2120
05 9 78 024	LUENEN, STADT	UNNA	NW	85 892	4670
03 4 54 034	LUENNE	EMSLAND	NDSA	1 344	4441
01 0 59 057	LUERSCHAU	SCHLESWIG-FLENSBURG	SCHH	904	2381
01 0 53 087	LUETAU	HERZOGTUM LAUENBURG	SCHH	561	2059
03 4 52 016	LUETETSBURG	AURICH	NDSA	672	2984
01 0 57 048	LUETJENBURG, STADT	PLOEN	SCHH	5 357	2322
01 0 54 080	LUETJENHOLM	NORDFRIESLAND	SCHH	255	2255
01 0 62 045	LUETJENSEE	STORMARN	SCHH	2 647	2073
01 0 58 100	LUETJENWESTEDT	RENSBURG-ECKERNFOERDE	SCHH	548	2211
07 1 35 056	LUETZ	COCHEM-ZELL	RHPF	280	5449
06 1 81 010	LUETZELBACH	ODENWALDKREIS	HESS	5 734	6129
07 2 32 263	LUETZKAMPEN	BITBURG-PRUEM	RHPF	463	5541
07 3 40 030	LUG	PIRMASENS	RHPF	641	6749
03 2 57 022	LUHDEN	SCHAUMBURG	NDSA	734	3061
09 3 74 133	LUHE, MARKT	NEUSTADT A.D.WALDNAAB	BAY	2 753	8481
01 0 58 101	LUHNSTEDT	RENSBURG-ECKERNFOERDE	SCHH	389	2371
01 0 51 071	LUNDEN	DITHMARSCHEN	SCHH	2 025	2247
03 3 52 033	LUNESTEDT	CUXHAVEN	NDSA	2 177	2855
09 3 73 143	LUPBURG, MARKT	NEUMARKT I.D.OPF.	BAY	1 829	8433
07 3 34 018	LUSTADT	GERMERSHEIM	RHPF	2 851	6723
03 1 53 009	LUTTER AM BARENBERGE, FLECKEN	GOSLAR	NDSA	2 651	3372
01 0 57 049	LUTTERBEK	PLOEN	SCHH	299	2304
07 1 35 057	LUTZERATH	COCHEM-ZELL	RHPF	1 293	5591
01 0 56 035	LUTZHORN	PINNEBERG	SCHH	685	2202
09 7 73 146	LUTZINGEN	DILLINGEN A.D.DONAU	BAY	944	8881
07 1 37 066	LUXEM	MAYEN-KOBLENZ	RHPF	257	5441
07 1 41 083	LYKERSHAUSEN	RHEIN-LAHN-KREIS	RHPF	174	5422

## M

01 0 59 141	MAASBUELL	SCHLESWIG-FLENSBURG	SCHH	756	2391
03 2 51 024	MAASEN	DIEPHOLZ	NDSA	501	2839
01 0 59 142	MAASHOLM	SCHLESWIG-FLENSBURG	SCHH	729	2341
07 1 37 215	MACKEN	MAYEN-KOBLENZ	RHPF	322	5449
07 3 35 024	MACKENBACH	KAISERSLAUTERN	RHPF	1 687	6751
07 1 34 052	MACKENRODT	BIRKENFELD	RHPF	342	6581
09 3 77 139	MAEHRING, MARKT	TIRSCHENREUTH	BAY	1 879	8591

## 3 GEMEINDEN IN ALPHABETISCHER ORDNUNG MIT SCHLUESSELNUMMER, WOHNBEVOELKERUNG UND POSTLEITZAHL AM 31.12.1978

SCHLUESSEL- NUMMER	GEMEINDE	KREIS	LAND	BEVOEL- KERUNG	POST- LEIT- ZAHL
08 1 15 029	MAGSTADT	BOEBLINGEN	BAWU	7 827	7031
08 3 17 073	MAHLBERG, STADT	ORTENAU-KREIS	BAWU	2 817	7631
08 3 27 033	MAHLSTETTEN	TUTTLINGEN	BAWU	707	7201
09 7 76 118	MAIERHOEFEN	LINDAU (BODENSEE)	BAY	1 398	8999
09 7 79 176	MAININGEN	DONAU-RIES	BAY	1 029	8861
07 3 37 052	MAIKAMMER	SUEDLICHE WEINSTRASSE	RHPF	3 533	6735
09 6 71 140	MAINASCHAFF	ASCHAFFENBURG	BAY	6 783	8752
09 6 75 144	MAINBERNHEIM, STADT	KITZINGEN	BAY	1 972	8711
09 2 73 147	MAINBURG, STADT	KELHEIM	BAY	10 335	6302
08 1 27 052	MAINHARDT	SCHWAEBISCH HALL	BAWU	4 073	7173
06 1 82 008	MAINHAUSEN	OFFENBACH	HESS	6 730	6451
09 4 77 136	MAINLEUS	KULMBACH	BAY	6 586	8653
09 6 75 146	MAINSTOCKHEIM	KITZINGEN	BAY	1 562	8711
06 1 79 018	MAINTAL, STADT	MAIN-KINZIG-KREIS	HESS	36 069	6457
07 3 15 000	MAINZ, STADT	KREISFREIE STADT	RHPF	184 416	6500
09 1 79 134	MAISACH	FUERSTENFELDBRUCK	BAY	9 236	8031
07 1 40 089	MAISBORN	RHEIN-HUNS RUECK-KREIS	RHPF	101	5448
09 1 83 126	MAITENBETH	MUEHLDORF A. INN	BAY	1 412	8091
07 1 40 090	MAITZBORN	RHEIN-HUNS RUECK-KREIS	RHPF	125	6544
07 1 32 066	MALBERG	ALTENKIRCHEN (WESTERWALD)	RHPF	834	5239
07 2 32 075	MALBERG	BITBURG-PRUEM	RHPF	852	5524
07 2 32 076	MALBERGWEICH	BITBURG-PRUEM	RHPF	331	5524
07 2 31 079	MALBORN	BERNKASTEL-WITTLICH	RHPF	1 377	5509
09 2 75 132	MALCHING	PASSAU	BAY	1 080	8399
01 0 55 028	MALENTE	OSTHOLSTEIN	SCHH	10 599	2427
09 2 77 131	MALGERSDORF	ROTTAL-INN	BAY	888	8331
09 2 78 148	MALLERSDORF-PFAFFENBERG, MARKT	STRAUBING-BOGEN	BAY	5 747	8304
08 3 36 104	MALSBURG-MARZELL	LOERRACH	BAWU	1 454	7841
08 2 15 046	MALSCH	KARLSRUHE	BAWU	11 888	7502
08 2 26 046	MALSCH	RHEIN-NECKAR-KREIS	BAWU	2 565	6909
06 2 76 013	MALSFELD	SCHWALM-EDER-KREIS	HESS	4 026	3509
08 3 16 024	MALTERDINGEN	EMMENDINGEN	BAWU	2 200	7831
07 1 32 067	MAMMELZEN	ALTENKIRCHEN (WESTERWALD)	RHPF	730	5231
09 1 79 136	MAMMENDORF	FUERSTENFELDBRUCK	BAY	2 435	8083
09 2 79 125	MAMMING	DINGOLFING-LANDAU	BAY	2 163	8381
09 1 86 137	MANCHING	PFAFFENHOFEN A.D. ILM	BAY	10 018	8072
07 1 33 061	MANDEL	BAD KREUZNACH	RHPF	678	6551
10 0 45 116	MANDELBACHTAL	SAAR-PFALZ-KREIS	SAAR	11 333	6676
07 2 35 081	MANDERN	TRIER-SAARBURG	RHPF	903	5509
07 2 31 080	MANDERSCHEID	BERNKASTEL-WITTLICH	RHPF	1 145	5562
07 2 32 264	MANDERSCHEID	BITBURG-PRUEM	RHPF	42	5523
01 0 55 029	MANHAGEN	OSTHOLSTEIN	SCHH	398	2432
07 2 33 225	MANNEBACH	DAUN	RHPF	244	5441
07 2 35 082	MANNEBACH	TRIER-SAARBURG	RHPF	309	5511
08 2 22 000	MANNHEIM, STADT	STADTKREIS	BAWU	302 794	6800
07 3 33 043	MANNWEILER-COELLN	DONNERSBERG-KREIS	RHPF	437	6761
09 3 74 134	MANTEL, MARKT	NEUSTADT A.D. WALDNAAB	BAY	2 644	8481
07 3 39 036	MANUBACH	MAINZ-BINGEN	RHPF	380	6531

## M

3 GEMEINDEN IN ALPHABETISCHER ORDNUNG MIT SCHLUESSELNUMMER, WOHNBEVOELKERUNG UND POSTLEITZAHL AM 31.12.1978

SCHLUESSEL- NUMMER	GEMEINDE	KREIS	LAND	BEVOEL- KERUNG	POST- LEIT- ZAHL
08 1 18 049	MARBACH AM NECKAR, STADT	LUDWIGSBURG	BAWU	11 862	7142
06 2 75 015	MARBURG, UNIVERSITAETSSTADT	MARBURG-BIEDENKOPF	HESS	73 954	3550
08 3 15 132	MARCH.	BREISGAU-HOCHSCHWARZWALD	BAWU	7 211	7801
09 6 79 161	MARGETSHOECHHEIM	WUERZBURG	BAY	2 725	8702
09 2 78 149	MARIAPOSCHING	STRAUBING-BOGEN	BAY	1 205	8351
07 1 41 084	MARIENFELS	RHEIN-LAHN-KREIS	RHPF	280	5429
03 4 52 017	MARIENHAFE, FLECKEN	AURICH	NDSA	1 550	2986
03 2 55 029	MARIENHAGEN	HOLZMINDEN	NDSA	1 087	3221
07 1 38 201	MARIENHAUSEN	NEUWIED	RHPF	375	5419
05 3 74 024	MARIENHEIDE	OBERBERGISCHE KREIS	NW	13 068	5277
05 7 62 024	MARIENMUENSTER, STADT	HOEXTER	NW	4 935	3477
07 1 43 044	MARIENRACHDORF	WESTERWALDKREIS	RHPF	687	5418
03 1 54 015	MARIENTAL	HELMSTEDT	NDSA	1 241	3332
07 3 33 044	MARIENTHAL/PFALZ	DONNERSBERGKREIS	RHPF	280	6761
07 2 31 081	MARING-NOVIAND	BERNKASTEL-WITTLICH	RHPF	1 422	5551
08 4 35 034	MARKDORF, STADT	BODENSEEKREIS	BAWU	10 122	7778
08 1 18 050	MARKGROENINGEN, STADT	LUDWIGSBURG	BAWU	12 394	7145
09 2 79 126	MARKLKOFEN	DINGOLFING-LANDAU	BAY	3 196	8311
03 2 56 021	MARKLOHE	NIENBURG (WESER)	NDSA	3 615	3072
09 5 77 149	MARKT BEROLZHEIM, MARKT	WEISSENBURG-GUNZENHAUSEN	BAY	1 161	8831
09 5 75 144	MARKT BIBART, MARKT	NEUSTADT A.D.-AISCH-BAD WINDSHEIM	BAY	1 877	8536
09 6 75 148	MARKT EINERSHEIM, MARKT	KITZINGEN	BAY	1 054	8711
09 5 75 145	MARKT ERLBACH, MARKT	NEUSTADT A.D.-AISCH-BAD WINDSHEIM	BAY	3 741	8531
09 1 74 131	MARKT INDERSDORF, MARKT	DACHAU	BAY	6 514	8062
09 5 75 146	MARKT NORDHEIM, MARKT	NEUSTADT A.D.-AISCH-BAD WINDSHEIM	BAY	1 163	8531
09 7 78 168	MARKT RETTENBACH, MARKT	UNTERALLGAEU	BAY	3 176	8947
09 1 75 127	MARKT SCHWAPEN, MARKT	EBERSBERG	BAY	8 690	8015
09 5 75 147	MARKT TASCHENDORF, MARKT	NEUSTADT A.D.-AISCH-BAD WINDSHEIM	BAY	890	8531
09 7 78 169	MARKT WALD, MARKT	UNTERALLGAEU	BAY	1 959	8939
09 5 75 143	MARKTBERGEI, MARKT	NEUSTADT A.D.-AISCH-BAD WINDSHEIM	BAY	1 565	8801
09 6 75 147	MARKTBREIT, STADT	KITZINGEN	BAY	3 777	8713
09 4 78 143	MARKTGRAITZ, MARKT	LICHTENFELS	BAY	1 346	8621
09 6 77 157	MARKTHEIDENFELD, STADT	MAIN-SPESSART	BAY	9 288	8772
09 1 71 123	MARKTL, MARKT	ALTOETTING	BAY	2 716	8261
09 4 77 138	MARKTLEUGAST, MARKT	KULMBACH	BAY	4 075	8654
09 4 79 135	MARKTLEUTHEN, STADT	WUNSIEDEL I.-FICHELGEIRGE	BAY	4 205	8671
09 7 77 151	MARKTOBERDOFF, STADT	OSTALLGAEU	BAY	15 534	8952
09 7 79 177	MARKTOFFINGEN	DONAU-RIES	BAY	1 133	8861
09 4 79 136	MARKTREDWITZ, STADT	WUNSIEDEL I.-FICHELGEIRGE	BAY	19 649	8590
09 4 76 183	MARKTRODACH, MARKT	KRONACH	BAY	3 616	8641
09 1 72 124	MARKTSCHELLENBERG, MARKT	BERCHTESGADENER LAND	BAY	1 698	8241
09 4 77 139	MARKTSCHORGAST, MARKT	KULMBACH	BAY	1 622	8581
09 6 75 149	MARKTSTEFFT, STADT	KITZINGEN	BAY	1 540	8711
09 4 78 144	MARKTZEULN, MARKT	LICHTENFELS	BAY	1 552	8621
03 2 51 025	MARL	DIEPHOLZ	NDSA	735	2844
05 5 62 024	MARL, STADT	RECKLINGHAUSEN	NW	89 989	4370
09 5 72 141	MARLOFFSTEIN	ERLANGEN-HOECHSTADT	BAY	1 496	8521
01 0 51 072	MARNE, STADT	DITHMARSCHEN	SCHH	5 510	2222



## 3 GEMEINDEN IN ALPHABETISCHER ORDNUNG MIT SCHLUESSELNUMMER, WOHNBEVOELKERUNG UND POSTLEITZAHL AM 31.12.1978

SCHLUESSEL- NUMMER	GEMEINDE	KREIS	LAND	BEVOEL- KERUNG	POST- LEIT- ZAHL
01 0 51 073	MARNERDEICH	DITHMARSCHEN	SCHH	305	2222
07 3 33 045	MARNHEIM	DONNERSBERGKREIS	RHPF	1 460	6719
09 6 74 171	MAROLDSWEISACH, MARKT	HASSBERGE	BAY	4 655	8601
07 1 43 045	MAROTH	WESTERWALDKREIS	RHPF	160	5419
10 0 46 112	MARPINGEN	SANKT WENDEL	SAAR	10 798	6694
09 1 89 129	MARQUARTSTEIN	TRAUNSTEIN	BAY	2 603	8215
05 9 58 024	MARSBERG, STADT	HOCHSAUERLANDKREIS	NW	22 109	3538
03 3 53 023	MARSCHACHT	HARBURG	NDSA	2 422	2095
01 0 57 050	MARTENSRADE	PLOEN	SCHH	700	2309
03 2 51 026	MARTFELD	DIEPHOLZ	NDSA	2 284	2811
09 6 75 150	MARTINSHEIM	KITZINGEN	BAY	1 035	8713
07 3 35 203	MARTINSHOEHE	KAISERSLAUTERN	RHPF	1 847	6791
07 1 33 062	MARTINSTEIN	BAD KREUZNACH	RHPF	363	6571
03 3 53 024	MARXEN	HARBURG	NDSA	869	2091
09 7 79 178	MARXHEIM	DONAU-RIES	BAY	2 465	8851
08 2 15 047	MARXZELL	KARLSRUHE	BAWU	4 407	7501
07 1 43 261	MARZHAUSEN	WESTERWALDKREIS	RHPF	244	5238
09 1 78 140	MARZLING	FREISING	BAY	1 553	8051
07 1 35 058	MASBURG	COCHEM-ZELL	RHPF	884	5441
08 4 26 071	MASELHEIM	BIBERACH	BAWU	3 603	7951
09 6 72 131	MASSBACH, MARKT	BAD KISSINGEN	BAY	4 421	8734
08 1 25 061	MASSENBACHHAUSEN	HEILBRONN	BAWU	2 676	7101
09 2 77 133	MASSING, MARKT	ROTTAL-INN	BAY	2 737	8332
07 3 40 217	MASSWEILER	PIRMASENS	RHPF	1 202	6661
07 1 40 204	MASTERSHAUSEN	RHEIN-HUNS RUECK-KREIS	RHPF	920	5581
07 2 32 265	MASTHORN	BITBURG-PRUEM	RHPF	72	5541
07 3 36 107	MATZENBACH	KUSEL	RHPF	563	6799
07 2 32 266	MATZERATH	BITBURG-PRUEM	RHPF	86	5541
07 3 31 044	MAUCHENHEIM	ALZEY-WORMS	RHPF	844	6719
07 1 32 068	MAUDEN	ALTENKIPCHEN (WESTERWALD)	RHPF	69	5241
07 2 32 267	MAUEL	BITBURG-PRUEM	RHPF	104	5523
08 2 26 048	MAUER	RHEIN-NECKAR-KREIS	BAWU	3 250	6901
09 1 78 142	MAUERN	FREISING	BAY	1 703	8054
09 7 77 152	MAUERSTETTEN	OSTALLGAEU	BAY	2 205	8951
08 2 36 038	MAULBRONN, STADT	ENZKREIS	BAWU	5 762	7133
08 3 36 057	MAULBURG	LOERRACH	BAWU	3 657	7867
07 3 40 218	MAUSCHBACH	PIRMASENS	RHPF	223	6661
09 2 72 134	MAUTH	FREYUNG-GRAFENAU	BAY	2 443	8391
07 3 38 018	MAXDORF	LUDWIGSHAFEN	RHPF	4 598	6701
09 3 76 141	MAXHUETTE-HAIDHOF, STADT	SCHWANDORF	BAY	8 982	8414
07 3 34 019	MAXIMILIANSAU	GERMERSHEIM	RHPF	5 981	6729
07 1 43 046	MAXSAIN	WESTERWALDKREIS	RHPF	862	5419
07 1 37 068	MAYEN, STADT	MAYEN-KOBLENZ	RHPF	21 217	5440
07 1 31 049	MAYSCHOSS	AHRWEILER	RHPF	1 004	5481
05 3 66 028	MECHERNICH, STADT	EUSKIRCHEN	NW	21 406	5353
01 0 53 088	MECHOW	HERZOGTUM LAUENBURG	SCHH	98	2418
03 3 55 023	MECHTERSEN	LUENEBURG	NDSA	549	2121
07 2 32 077	MECKEL	BITBURG-PRUEM	RHPF	311	5521

## M

3 GEMEINDEN IN ALPHABETISCHER ORDNUNG MIT SCHLUESSELNUMMER, WOHNBEVOELKERUNG UND POSTLEITZAHL AM 31.12.1978

SCHLUESSEL- NUMMER	GEMEINDE	KREIS	LAND	BEVOEL- KERUNG	POST- LEIT- ZAHL
07 1 33 063	MECKENBACH	BAD KREUZNACH	RHPF	393	6571
07 1 34 053	MECKENBACH	BIRKENFELD	RHPF	126	6589
08 4 35 035	MECKENBEUREN	BODENSEEKREIS	BAWU	9 823	7996
07 3 32 035	MECKENHEIM	BAD DUERKHEIM	RHPF	2 483	6701
05 3 82 032	MECKENHEIM, STADT	RHEIN-SIEG-KREIS	NW	14 693	5309
08 2 26 049	MECKESHEIM	RHEIN-NECKAR-KREIS	BAWU	4 512	6922
07 3 36 061	MEDARD	KUSEL	RHPF	556	6759
07 1 33 064	MEDDERSHEIM	BAD KREUZNACH	RHPF	1 073	6553
01 0 62 046	MEDDEWADE	STORMARN	SCHH	647	2061
05 9 58 028	MEDEBACH, STADT	HOCHSAUERLANDKREIS	NW	7 250	5789
01 0 59 143	MEDELBY	SCHLESWIG-FLENSBURG	SCHH	664	2261
09 7 73 153	MEDLINGEN	DILLINGEN A.-D.-DONAU	BAY	833	8881
09 4 73 144	MEEDER	COBURG	BAY	3 536	8631
03 2 57 023	MEERBECK	SCHAUMBURG	NDSA	1 983	3061
05 1 62 022	MEERBUSCH, STADT	NEUSS	NW	49 958	4005
07 2 31 082	MEERFELD	BERNKASTEL-WITTLICH	RHPF	346	5562
08 4 35 036	MEERSBURG, STADT	BODENSEEKREIS	BAWU	5 155	7758
01 0 58 103	MELZEN	RENDSBURG-ECKERNFOERDE	SCHH	281	2354
09 7 79 180	MEGESHEIM	DONAU-RIES	BAY	750	8861
01 0 59 056	MEGGERDORF	SCHLESWIG-FLENSBURG	SCHH	738	2371
07 3 35 025	MEHLBACH	KAISERSLAUTERN	RHPF	1 042	6751
01 0 61 067	MEHLBEK	STEINBURG	SCHH	399	2211
07 3 35 026	MEHLINGEN	KAISERSLAUTERN	RHPF	2 888	6751
09 4 72 164	MEHLMEISEL	BAYREUTH	BAY	1 547	8591
07 1 32 069	MEHREN	ALTENKIRCHEN (WESTERWALD)	RHPF	264	5231
07 2 33 042	MEHREN	DAUN	RHPF	1 096	5569
09 1 71 124	MEHRING	ALTOETTING	BAY	1 606	8261
07 2 35 083	MEHRPING	TPIER-SAAPBURG	RHPF	1 881	5559
08 4 15 048	MEHRSTETTEN	REUTLINGEN	BAWU	1 040	7421
07 1 38 042	MEINBORN	NEUWIED	RHPF	366	5451
03 1 51 016	MEINE	GIFHORN	NDSA	4 693	3174
03 1 51 017	MEINERSEN	GIFHORN	NDSA	4 777	3176
05 9 62 036	MEINERZHAGEN, STADT	MAERKISCHER KREIS	NW	18 562	5882
06 2 78 006	MEINHARD	WERRA-MEISSNER-KREIS	HESS	5 926	3446
09 5 77 150	MEINHEIM	WEISSENBURG-GUNZENHAUSEN	BAY	792	8831
07 2 33 043	MEISBURG	DAUN	RHPF	277	5531
07 1 33 065	MEISENHEIM, STADT	BAD KREUZNACH	RHPF	2 742	6554
08 3 17 075	MEISSENHEIM	ORTENAUKREIS	BAWU	3 100	7631
06 2 78 007	MEISSNER	WERRA-MEISSNER-KREIS	HESS	3 779	3447
09 7 72 177	MEITINGEN	AUGSBURG	BAY	8 532	8901
03 3 55 024	MELBECK	LUENEBURG	NDSA	1 959	2121
01 0 51 074	MELDORF, STADT	DITHMARSCHEN	SCHH	7 278	2223
03 4 59 024	MELLE, STADT	OSNABRUECK	NDSA	40 775	4520
03 2 51 027	MELLINGHAUSEN	DIEPHOLZ	NDSA	1 084	2839
09 6 73 142	MELLRICHSTADT, STADT	RHOEN-GRABFELD	BAY	6 454	8744
07 1 38 043	MELSBACH	NEUWIED	RHPF	1 741	5451
01 0 58 104	MELSDORF	RENDSBURG-ECKERNFOERDE	SCHH	1 391	2300
06 2 76 014	MELSUNGEN, STADT	SCHWALM-EDER-KREIS	HESS	13 264	3508

## 3 GEMEINDEN IN ALPHABETISCHER ORDNUNG MIT SCHLUESSELNUMMER, WOHNBEVOELKERUNG UND POSTLEITZAHL AM 31.12.1978

SCHLUESSEL- NUMMER	GEMEINDE	KREIS	LAND	BEVOEL- KERUNG	POST- LEIT- ZAHL
09 4 71 159	MEMMELSDORF	BAMBERG	BAY	8 005	8602
09 7 64 000	MEMMINGEN, STADT	KREISFREIE STADT	BAY	37 758	8940
09 7 78 171	MEMMINGERBERG	UNTERALLGAEU	BAY	2 375	8941
05 9 62 040	MENDEN (SAUERLAND), STADT	MAERKISCHER KREIS	NW	53 090	5750
07 1 37 069	MENDIG, STADT	MAYEN-KOBLENZ	RHPF	7 573	5442
08 4 37 076	MENGEN, STADT	SIGMARINGEN	BAWU	8 701	7947
07 1 40 092	MENGENSCHIED	RHEIN-HUNS RUECK-KREIS	RHPF	785	6541
06 1 78 011	MENGENSKIRCHEN	LIMBURG-WEILBURG	HESS	4 589	6296
09 2 79 127	MENGGOFEN	DINGOLFING-LANDAU	BAY	3 993	8317
07 2 32 078	MENNINGEN	BITBURG-PRUEM	RHPF	170	5501
03 4 59 025	MENSLAGE	OSNABRUECK	NDSA	2 512	4571
03 4 54 035	MEPPEN, STADT	EMSLAND	NDSA	27 807	4470
09 7 71 145	MERCHING	AICHACH-FRIEDBERG	BAY	2 232	8901
10 0 43 113	MERCHWEILER	NEUNKIRCHEN	SAAR	12 246	6689
08 3 15 072	MERDINGEN	BREISGAU-HOCHSCHWARZWALD	BAWU	1 938	7801
06 1 78 012	MERENBERG	LIMBURG-WEILBURG	HESS	2 368	6295
09 7 71 146	MERING, MARKT	AICHACH-FRIEDBERG	BAY	8 267	8905
07 1 43 262	MERKELBACH	WESTERNALDKREIS	RHPF	367	5239
09 5 71 177	MERKENDORF, STADT	ANSBACH	BAY	2 111	8821
07 2 32 269	MERKESHAUSEN	BITBURG-PRUEM	RHPF	14	5521
08 4 25 079	MERKLINGEN	ALB-DONAU-KREIS	BAWU	1 368	7901
07 2 32 270	MERLSCHIED	BITBURG-PRUEM	RHPF	49	5541
07 1 40 093	MERMUTH	RHEIN-HUNS RUECK-KREIS	RHPF	217	5401
07 2 31 083	MERSCHBACH	BERNKASTEL-WITTLICH	RHPF	96	5509
07 2 35 085	MERTESDORF	TRIER-SAARBURG	RHPF	1 318	5501
07 3 32 036	MERTESHEIM	BAD DUERKNEIM	RHPF	327	6719
09 7 79 181	MERTINGEN	DONAU-PIES	BAY	2 635	8851
07 1 37 070	MERTLOCH	MAYEN-KOBLENZ	RHPF	961	5441
07 1 33 066	MERXHEIM	BAD KREUZNACH	RHPF	1 360	6571
07 3 40 031	MERZALBEN	PIRMASENS	RHPF	1 228	6781
03 4 59 026	MERZEN	OSNABRUECK	NDSA	2 860	4553
05 3 58 040	MERZENICH	DUEREN	NW	7 238	5161
08 3 15 073	MERZHAUSEN	BREISGAU-HOCHSCHWARZWALD	BAWU	3 941	7802
10 0 42 113	MERZIG, KREISSTADT	MERZIG-WADERN	SAAR	30 234	6640
07 2 35 154	MERZKIACHEN	TRIER-SAARBURG	RHPF	647	5510
07 3 36 062	MERZWEILER	KUSEL	RHPF	200	6759
05 9 58 032	MESCHUDE, STADT	HOCHSAUERLANDKREIS	NW	31 536	5778
07 1 35 060	MESENICH	COCHEM-ZELL	RHPF	370	5591
09 6 71 141	MESPELBRUNN	ASCHAFFENBURG	BAY	2 054	8751
06 1 72 012	MESSEL	DARMSTADT-DIEBURG	HESS	3 323	6101
03 2 57 024	MESSENKAMP	SCHAUMBURG	NDSA	828	3251
07 2 32 079	MESSERICH	BITBURG-PRUEM	RHPF	392	5521
03 4 54 036	MESSINGEN	EMSLAND	NDSA	1 041	4452
08 4 37 078	MESSKIRCH, STADT	SIGMARINGEN	BAWU	6 795	7790
08 4 17 044	MESSSTETTEN, STADT	ZOLLERNALBKREIS	BAWU	9 612	7475
05 5 66 052	METELEN	STEINFURT	NW	5 600	4431
09 2 71 132	METTEN, MARKT	DEGGENDORF	BAY	3 675	8354
07 2 32 080	METTENDORF	BITBURG-PRUEM	RHPF	1 028	5529

## M

3 GEMEINDEN IN ALPHABETISCHER ORDNUNG MIT SCHLUESSELNUMMER, WOHNBEVOELKERUNG UND POSTLEITZAHL AM 31.12.1978

SCHLUESSEL- NUMMER	GEMEINDE	KREIS	LAND	BEVOEL- KERUNG	POST- LEIT- ZAHL
07 3 31 045	METTENHEIM	ALZEY-WORMS	RHPF	936	6521
09 1 83 127	METTENHEIM	MUEHLDORF A. INN	BAY	2 027	8261
07 2 32 081	METTERICH	BITBURG-PRUEM	RHPF	1 409	5521
05 5 66 056	METTINGEN	STEINFURT	NW	10 019	4532
10 0 42 114	METTLACH	MERZIG-WADERN	SAAR	12 659	6642
05 1 58 024	METTMANN, STADT	METTMANN	NW	37 143	4020
07 1 34 054	METTWEILER	BIRKENFELD	RHPF	295	6589
07 1 40 094	METZENHAUSEN	RHEIN-HUNS RUECK-KREIS	RHPF	129	6541
08 4 15 050	METZINGEN, STADT	REUTLINGEN	BAWU	19 184	7430
07 1 43 263	MEUDT	WESTERWALDKREIS	RHPF	1 582	5431
07 1 31 050	MEUSPATH	AHRWEILER	RHPF	156	5489
01 0 59 144	MEYN	SCHLESWIG-FLENSBURG	SCHH	591	2391
09 4 78 145	MICHELAU I. OFR.	LICHTENFELS	BAY	6 553	8626
09 6 78 157	MICHELAU I. STEIGERWALD	SCHWEINFURT	BAY	1 046	8729
07 1 40 095	MICHELBAACH	RHEIN-HUNS RUECK-KREIS	RHPF	150	5448
07 1 32 070	MICHELBAACH (WESTERWALD)	ALTENKIRCHEN (WESTERWALD)	RHPF	404	5231
08 1 27 056	MICHELBAACH AN DER BILZ	SCHWAEBISCH HALL	BAWU	2 636	7178
08 1 27 059	MICHELFELD	SCHWAEBISCH HALL	BAWU	2 129	7171
09 3 72 142	MICHELNEUKIRCHEN	CHAM	BAY	1 398	8411
06 1 81 011	MICHELSTADT, STADT	ODENWALDKREIS	HESS	13 724	6120
09 7 72 178	MICKHAUSEN	AUGSBURG	BAY	1 065	8931
03 3 52 034	MIDLUM	CUXHAVEN	NDSA	1 555	2853
01 0 54 083	MIDLUM	NORDFRIESLAND	SCHH	258	2271
07 1 41 085	MIEHLEN	RHEIN-LAHN-KREIS	RHPF	1 698	5429
01 0 58 105	MIELKENDORF	RENSBURG-ECKERNFOERDE	SCHH	958	2301
07 1 41 086	MIELLEN	RHEIN-LAHN-KREIS	RHPF	412	5421
09 1 82 125	MIESBACH, STADT	MIESBACH	BAY	9 014	8160
08 4 26 073	MIETINGEN	BIBERACH	BAWU	2 737	7959
01 0 54 084	MILDSTEDT	NORDFRIESLAND	SCHH	2 161	2251
09 3 72 143	MILTACH	CHAM	BAY	1 857	8491
09 6 76 139	MILTENBERG, STADT	MILTENBERG	BAY	9 275	8760
09 7 78 173	MINDELHEIM, STADT	UNTERALLGAEU	BAY	12 246	8948
09 1 76 147	MINDELSTETTEN	EICHSTAETT	BAY	1 228	8421
07 2 32 082	MINDEN	BITBURG-PRUEM	RHPF	242	5501
05 7 70 024	MINDEN, STADT	MINDEN-LUEBBECKE	NW	78 087	4950
07 2 31 085	MINDERLITGEN	BERNKASTEL-WITTLICH	RHPF	531	5561
07 3 34 020	MINFELD	GERMERSHEIM	RHPF	1 440	6741
07 2 31 086	MINHEIM	BERNKASTEL-WITTLICH	RHPF	528	5561
09 3 75 170	MINTRACHING	REGENSBURG	BAY	3 450	8401
07 1 41 087	MISSELBERG	RHEIN-LAHN-KREIS	RHPF	68	5409
03 3 52 035	MISSELWARDEN	CUXHAVEN	NDSA	489	2853
09 7 80 127	MISSEN-WILHAMS	OBERALLGAEU	BAY	1 053	8971
09 4 72 166	MISTELBACH	BAYREUTH	BAY	1 446	8581
09 4 72 167	MISTELGAU	BAYREUTH	BAY	2 966	8581
09 7 80 128	MITTELBERG	OBERALLGAEU	BAY	3 288	8961
08 4 26 074	MITTELBIBERACH	BIBERACH	BAWU	2 500	7951
07 3 35 027	MITTELBRUNN	KAISERSLAUTERN	RHPF	584	6791
09 5 71 178	MITTELESCHENBACH	ANSBACH	BAY	1 320	8821

## 3 GEMEINDEN IN ALPHABETISCHER ORDNUNG MIT SCHLUESSELNUMMER, WOHNBEVOELKERUNG UND POSTLEITZAHL AM 31.12.1978

SCHLUESSEL- NUMMER	GEMEINDE	KREIS	LAND	BEVOEL- KERUNG	POST- LEIT- ZAHL
07 1 41 088	MITTELFISCHBACH	RHEIN-LAHN-KREIS	RHPF	113	5429
09 7 72 179	MITTELNEUFNACH	AUGSBURG	BAY	879	8931
03 3 59 032	MITTELNKIRCHEN	STADE	NDSA	910	2162
07 1 34 055	MITTELREIDENBACH	BIRKENFELD	RHPF	705	6581
09 6 77 159	MITTELSINN	MAIN-SPESSART	BAY	981	8781
03 3 52 036	MITTELSTENAHE	CUXHAVEN	NDSA	614	2171
09 1 79 137	MITTELSTETTEN	FUERSTENFELDBRUCK	BAY	1 006	8081
07 1 35 061	MITTELSTRIMMIG	COCHEM-ZELL	RHPF	446	5581
06 1 77 027	MITTENAAR	LAHN-DILL-KREIS	HESS	4 847	6349
09 1 80 123	MITTENWALD, MARKT	GARMISCH-PARTENKIRCHEN	BAY	8 717	8102
09 2 78 151	MITTERFELS, MARKT	STRAUBING-BOGEN	BAY	2 057	8446
09 2 77 134	MITTERSCHIRCHEN	ROTTAL-INN	BAY	1 535	8331
09 3 77 141	MITTERTEICH, STADT	TIRSCHENREUTH	BAY	7 091	8596
09 4 76 154	MITWITZ, MARKT	KRONACH	BAY	3 128	8621
06 1 72 013	MODAUTAL	DARMSTADT-DIEBURG	HESS	4 338	6101
08 1 25 063	MOECKMUEHL, STADT	HEILBRONN	BAWU	5 696	7108
09 7 73 147	MOEDINGEN	DILLINGEN A.D.DONAU	BAY	1 369	8886
08 1 36 043	MOEGLINGEN	OSTALBKREIS	BAWU	3 105	7074
08 1 18 051	MOEGLINGEN	LUDWIGSBURG	BAWU	10 349	7141
05 9 74 032	MOEHNESEE	SOEST	NW	8 910	4773
01 0 53 089	MOEHNSEN	HERZOGTUM LAUENBURG	SCHH	449	2053
09 5 72 142	MOEHRENDORF	ERLANGEN-HOECHSTADT	BAY	2 998	8521
01 0 53 090	MOELLEN, STADT	HERZOGTUM LAUENBURG	SCHH	15 794	2410
07 3 31 046	MOELSHEIM	ALZEY-WORMS	RHPF	677	6521
09 6 71 143	MOEMBRIS, MARKT	ASCHAFFENBURG	BAY	10 315	8752
09 6 76 140	MOEMLINGEN	MILTENBERG	BAY	4 315	8751
09 6 76 141	MOENCHBERG, MARKT	MILTENBERG	BAY	2 182	8761
05 1 16 000	MOENCHENGLADBACH, STADT	KREISFREIE STADT	NW	258 037	4050
09 7 79 184	MOENCHSDEGGINGEN	DONAU-RIES	BAY	1 530	8861
09 5 71 179	MOENCHSROTH	ANSBACH	BAY	1 099	8801
08 3 26 037	MOENCHWEILER	SCHWARZWALD-BAAR-KREIS	BAWU	3 003	7733
01 0 57 051	MOENKEBERG	PLOEN	SCHH	3 101	2301
01 0 62 048	MOENKHAGEN	STORMARN	SCHH	476	2401
01 0 60 056	MOENKLOH	SEGEBERG	SCHH	200	2357
08 2 36 039	MOENSHEIM	ENZKREIS	BAWU	2 186	7251
07 1 35 062	MOENTENICH	COCHEM-ZELL	RHPF	131	5441
01 0 58 106	MOEREL	RENSBURG-ECKERNFOERDE	SCHH	179	2354
06 1 73 014	MOERFELDEN-WALLDORF, STADT	GROSS-GERAU	HESS	29 396	6082
07 1 43 264	MOERLEN	WESTERWALDKREIS	RHPF	441	5241
06 1 71 017	MOERLENBACH	BERGSTRASSE	HESS	8 276	6942
09 1 76 148	MOERNSHEIM, MARKT	EICHSTAETT	BAY	1 581	8831
05 1 70 024	MOERS, STADT	WESEL	NW	100 372	4130
07 1 43 265	MOERSBACH	WESTERWALDKREIS	RHPF	480	5239
07 1 40 096	MOERSCHBACH	RHEIN-HUNSRUECK-KREIS	RHPF	284	6541
07 1 34 056	MOERSCHIED	BIRKENFELD	RHPF	787	6581
07 1 35 063	MOERSDORF	COCHEM-ZELL	RHPF	706	5449
07 3 33 046	MOERSFELD	DONNERSBERGKREIS	RHPF	387	6761
07 3 31 047	MOERSTADT	ALZEY-WORMS	RHPF	618	6521

# M

## 3 GEMEINDEN IN ALPHABETISCHER ORDNUNG MIT SCHLUESSELNUMMER, WOHNBEVOELKERUNG UND POSTLEITZAHL AM 31.12.1978

SCHLUESSEL- NUMMER	GEMEINDE	KREIS	LAND	BEVOEL- KERUNG	POST- LEIT- ZAHL
08 4 16 025	MOESSINGEN, STADT	TUEBINGEN	BAWU	13 674	7406
09 7 79 185	MOETTINGEN	DONAU-RIES	BAY	2 173	8861
09 3 75 171	MOETZING	REGENSBURG	BAY	1 251	8401
08 1 15 034	MOETZINGEN	BOEBLINGEN	BAWU	2 329	7031
01 0 60 057	MOEZEN	SEGEBERG	SCHH	324	2360
07 1 43 047	MOGENDORF	WESTERWALDKREIS	RHPF	1 037	5431
01 0 59 060	MOHRKIRCH	SCHLESWIG-FLENSBURG	SCHH	967	2341
03 3 53 025	MOISBURG	HARBURG	NDSA	1 449	2151
03 4 53 012	MOLBERGEN	CLOPPENBURG	NDSA	4 691	4591
01 0 58 107	MOLFSEE	RENSBURG-ECKERNFOERDE	SCHH	3 733	2300
07 1 43 266	MOLSBERG	WESTERWALDKREIS	RHPF	389	5431
07 1 32 071	MOLZHAIN	ALTENKIRCHEN (WESTERWALD)	RHPF	538	5241
07 3 39 037	MOMMENHEIM	MAINZ-BINGEN	RHPF	1 485	6501
09 7 79 186	MONHEIM, STADT	DONAU-RIES	BAY	4 022	8855
05 1 58 026	MONHEIM, STADT	METTMANN	NW	39 382	4019
07 1 37 074	MONREAL	MAYEN-KOBLENZ	RHPF	745	5441
05 3 54 020	MONSCHAU, STADT	AACHEN	NW	10 887	5108
07 3 31 048	MONSHEIM	ALZEY-WORMS	RHPF	2 131	6521
07 1 43 048	MONTABAU, STADT	WESTERWALDKREIS	RHPF	10 618	5430
07 2 31 087	MONZELFELD	BERNKASTEL-WITTLICH	RHPF	1 089	5551
07 3 31 049	MONZERNHEIM	ALZEY-WORMS	RHPF	500	6509
07 1 33 067	MONZINGEN	BAD KREUZNACH	RHPF	1 531	6551
01 0 61 068	MOORDIEK	STEINBURG	SCHH	175	2211
01 0 61 069	MOORDORF	STEINBURG	SCHH	41	2211
09 1 79 136	MOORENWEIS	FUERSTENFELDBRUCK	BAY	2 880	8081
01 0 61 070	MOORHUSEN	STEINBURG	SCHH	105	2213
03 4 57 014	MOORMERLAND	LEER	NDSA	17 454	2956
01 0 56 036	MOORREGE	PINNEBERG	SCHH	3 592	2082
03 4 55 009	MOORWEG	FRIESLAND	NDSA	918	2943
09 2 71 135	MOOS	DEGGENDORF	BAY	1 807	8351
08 3 35 055	MOOS	KONSTANZ	BAWU	2 268	7761
09 1 75 128	MOOSACH	EBERSBERG	BAY	1 132	8019
09 3 74 137	MOOSBACH, MARKT	NEUSTADT A.D.-WALDNAAB	BAY	2 614	8481
08 4 26 078	MOOSBURG	BIBERACH	BAWU	171	7941
09 1 78 143	MOOSBURG A. D. ISAR, STADT	FREISING	BAY	13 129	8052
09 1 77 130	MOOSINNING	ERDING	BAY	3 361	8059
09 2 79 128	MOOSTHENNING	DINGOLFING-LANDAU	BAY	3 365	8311
07 2 31 502	MORBACH	BERNKASTEL-WITTLICH	RHPF	9 327	5552
03 1 55 009	MORINGEN, STADT	NORTHEIM	NDSA	7 094	3413
07 1 35 064	MORITZHEIM	COCHEM-ZELL	RHPF	90	5581
05 3 74 028	MORSBACH	OBBERBERGISCHER KREIS	NW	9 756	5222
07 2 35 090	MORSCHHEID	TRIER-SAARBURG	RHPF	702	5501
06 2 76 015	MORSCHEN	SCHWALM-EDER-KREIS	HESS	3 913	3509
07 3 33 047	MORSCHHEIM	DONNERSBERGKREIS	RHPF	445	6719
07 1 40 205	MORSHAUSEN	RHEIN-HUNS RUECK-KREIS	RHPF	351	5401
03 3 61 007	MORSUM	VERDEN	NDSA	2 008	2819
08 2 25 058	MOSBACH, STADT	NECKAR-OBENWALD-KREIS	BAWU	23 366	6950
07 2 33 226	MOSBRUCH	DAUN	RHPF	184	5441

## 3 GEMEINDEN IN ALPHABETISCHER ORDNUNG MIT SCHLUESSELNUMMER, WOHNBEVOELKERUNG UND POSTLEITZAHL AM 31.12.1978

SCHLUESSEL- NUMMER	GEMEINDE	KREIS	LAND	BEVOEL- KERUNG	POST- LEIT- ZAHL
07 1 43 049	MOSCHHEIM	WESTERWALDKREIS	RHPF	633	5431
07 1 35 065	MOSELKERN	COCHEM-ZELL	RHPF	646	5401
06 1 81 012	MOSSAUTAL	ODENWALDKREIS	HESS	2 169	6121
09 6 72 134	MOTTEN	BAD KISSINGEN	BAY	1 642	8789
05 3 82 036	MUCH	RHEIN-SIEG-KREIS	NW	9 611	5203
01 0 57 052	MUCHELN	PLOEN	SCHH	552	2309
08 2 25 060	MUDAU	NECKAR-ODENWALD-KREIS	BAWU	4 716	6933
07 1 43 267	MUDENBACH	WESTERWALDKREIS	RHPF	708	5231
07 1 32 072	MUDERSBACH	ALTENKIRCHEN (WESTERWALD)	RHPF	6 365	5241
07 1 41 089	MUDERSHAUSEN	RHEIN-LAHN-KREIS	RHPF	389	6251
06 1 84 013	MUECKE	VOGELSBERGKREIS	HESS	8 704	6315
07 2 33 046	MUECKELN	DAUN	RHPF	218	5569
03 1 51 018	MUEDEN (ALLER)	GIFHORN	NDSA	3 913	3173
07 1 35 066	MUEDEN (MOSEL)	COCHEM-ZELL	RHPF	771	5401
01 0 58 108	MUEHNBROOK	RENSBURG-ECKERNFUERDE	SCHH	447	2352
08 2 36 040	MUEHLACKER, STADT	ENZKREIS	BAWU	23 781	7130
09 1 83 128	MUEHLDORF A. INN, STADT	MUEHLDORF A. INN	BAY	14 276	8260
08 3 17 078	MUEHLENBACH	ORTENAUKREIS	BAWU	1 486	7611
01 0 61 071	MUEHLENBARBEK	STEINBURG	SCHH	294	2217
01 0 53 091	MUEHLENRADE	HERZOGTUM LAUENBURG	SCHH	176	2053
09 3 73 146	MUEHLHAUSEN	NEUMARKT I. D. OPF.	BAY	3 454	8431
08 2 26 054	MUEHLHAUSEN	RHEIN-NECKAR-KREIS	BAWU	6 048	6909
08 1 17 035	MUEHLHAUSEN IM TAELE	GOEPPINGEN	BAWU	786	7341
08 3 35 097	MUEHLHAUSEN-EHINGEN	KONSTANZ	BAWU	2 909	7701
09 5 72 143	MUEHLHAUSEN, MARKT	ERLANGEN-HOECHSTADT	BAY	1 299	8602
06 1 82 009	MUEHLHEIM AM MAIN, STADT	OFFENBACH	HESS	24 318	6052
08 3 27 036	MUEHLHEIM AN DER DONAU, STADT	TUTTLINGEN	BAWU	3 063	7202
08 3 35 057	MUEHLINGEN	KONSTANZ	BAWU	1 783	7769
07 1 40 098	MUEHLPFAD	RHEIN-HUNS RUECK-KREIS	RHPF	75	5449
06 1 72 014	MUEHLTAL	DARMSTADT-DIEBURG	HESS	12 349	6109
07 2 32 083	MUELBACH	BITBURG-PRUEM	RHPF	107	5521
07 2 31 090	MUELHEIM (MOSEL)	BERNKASTEL-WITTLICH	RHPF	907	5556
05 1 17 000	MUELHEIM A. D. RUHR, STADT	KREISFREIE STADT	NW	184 164	4330
07 1 37 216	MUELHEIM-KAERLICH	MAYEN-KOBLENZ	RHPF	9 790	5403
07 1 31 051	MUELLENBACH	AHRWEILER	RHPF	483	5489
07 1 35 067	MUELLENBACH	COCHEM-ZELL	RHPF	632	5441
08 3 15 074	MUELLHEIM, STADT	BREISGAU-HOCHSCHWARZWALD	BAWU	12 289	7840
09 4 75 154	MUENCHBERG, STADT	HOF	BAY	12 086	8660
09 1 62 000	MUENCHEN, STADT	KREISFREIE STADT	BAY	1 296 970	8000
07 1 41 090	MUENCHENROTH	RHEIN-LAHN-KREIS	RHPF	60	5428
06 2 75 016	MUENCHHAUSEN	MARBURG-BIEDENKOPF	HESS	3 505	3551
09 1 86 139	MUENCHSMUENSTER	PFAFFENHOFEN A. D. ILM	BAY	2 242	8071
09 5 75 150	MUENCHSTEINACH	NEUSTADT A. D. AISCH-BAD WINDSHEIM	BAY	1 158	8531
07 1 33 068	MUENCHWALD	BAD KREUZNACH	RHPF	222	6551
07 3 33 048	MUENCHWEILER A. D. ALSENZ	DONNERSBERGKREIS	RHPF	1 049	6751
07 3 40 032	MUENCHWEILER A. D. RODALB	PIRMASENS	RHPF	2 789	6785
07 3 37 054	MUENCHWEILER AM KLINGBACH	SUEDLICHE WEINSTRASSE	RHPF	197	6749
03 1 52 016	MUENDEN, STADT	GOETTINGEN	NDSA	26 115	3510

# M/N

3 GEMEINDEN IN ALPHABETISCHER ORDNUNG MIT SCHLUESSELNUMMER, WOHNBEVOELKERUNG UND POSTLEITZAHL AM 31.12.1978

SCHLUESSEL- NUMMER	GEMEINDE	KREIS	LAND	BEVOEL- KERUNG	POST- LEIT- ZAHL
07 1 43 268	MUENDERSBACH	WESTERWALDKREIS	RHPF	657	5419
07 1 37 077	MUENK	MAYEN-KOBLENZ	RHPF	244	5441
09 6 72 135	MUENNERSTADT, STADT	BAD KISSINGEN	BAY	8 185	8732
09 1 73 137	MUENSING	BAD TOELZ-WOLFRATSHAUSEN	BAY	3 112	8193
08 4 15 053	MUENSINGEN, STADT	REUTLINGEN	BAWU	11 245	7420
06 1 72 015	MUENSTER	DARMSTADT-DIEBURG	HESS	10 686	6115
09 7 79 187	MUENSTER	DONAU-RIES	BAY	729	8851
07 3 39 038	MUENSTER-SARMSHEIM	MAINZ-BINGEN	RHPF	2 644	6531
05 5 15 000	MUENSTER, STADT	KREISFREIE STADT	NW	267 057	4400
07 3 33 049	MUENSTERAPPEL	DONNERSBERGKREIS	RHPF	531	6761
01 0 61 072	MUENSTERDORF	STEINBURG	SCHH	1 842	2211
09 7 74 160	MUENSTERHAUSEN, MARKT	GUENZBURG	BAY	1 637	8909
07 1 37 501	MUENSTERMAIFELD, STADT	MAYEN-KOBLENZ	RHPF	2 393	5401
08 3 15 130	MUENSTERTAL/SCHWARZWALD	BREISGAU-HOCHSCHWARZWALD	BAWU	4 534	7816
06 1 85 013	MUENZENBERG, STADT	WETTERAUKREIS	HESS	4 676	6309
07 2 33 227	MUERLENBACH	DAUN	RHPF	823	5531
07 1 31 052	MUESCH	AHRWEILER	RHPF	217	5489
07 1 43 269	MUESCHENBACH	WESTERWALDKREIS	RHPF	979	5239
01 0 53 092	MUESSEN	HERZOGTUM LAUENBURG	SCHH	803	2059
07 2 32 271	MUETZENICH	BITBURG-PRUEM	RHPF	124	5541
08 2 16 033	MUGGENSTURN	RASTATT	BAWU	4 670	7553
09 5 77 114	MUHR A. SEE	WEISSENBURG-GUNZENHAUSEN	BAY	1 502	8823
08 1 26 050	MULFINGEN	HOHENLOHEKREIS	BAWU	3 259	7119
03 3 52 037	MULSUM	CUXHAVEN	NDSA	410	2853
08 1 18 053	MUNDELSHEIM	LUDWIGSBURG	BAWU	2 629	7121
08 4 25 081	MUNDERKINGEN, STADT	ALB-DONAU-KREIS	BAWU	4 795	7932
01 0 59 145	MUNKBRARUP	SCHLESWIG-FLENSBURG	SCHH	846	2392
09 7 79 188	MUNNINGEN	DONAU-RIES	BAY	1 579	8861
03 3 58 016	MUNSTER, STADT	SOLTAU-FALLINGBOSTEL	NDSA	18 111	3042
08 3 37 076	MURG	WALDSHUT	BAWU	6 166	7886
09 1 80 124	MURNAU, MARKT	GARMISCH-PARTENKIRCHEN	BAY	10 257	8110
08 1 18 054	MURR	LUDWIGSBURG	BAWU	4 059	7141
08 1 19 044	MURRHARDT, STADT	REMS-MURR-KREIS	BAWU	13 216	7157
01 0 53 093	MUSTIN	HERZOGTUM LAUENBURG	SCHH	539	2419
07 2 31 091	MUSWEILER	BERNKASTEL-WITTLICH	RHPF	85	5561
08 1 36 044	MUTLANGEN	OSTALBKREIS	BAWU	4 809	7075
07 1 40 099	MUTTEPSCHIED	RHEIN-HUNSPUECK-KREIS	RHPF	422	6541
07 3 38 019	MUTTERSTADT	LUDWIGSHAFEN	RHPF	10 747	6704
07 2 32 084	MUXERATH	BITBURG-PRUEM	RHPF	70	5528

## N

09 3 76 144	NABBURG, STADT	SCHWANDORF	BAY	6 395	8470
05 9 62 044	NACHRODT-WIBLINGWERDE	MAERKISCHER KREIS	NW	6 790	5992
07 1 37 079	NACHTSHEIM	MAYEN-KOBLENZ	RHPF	457	5441
07 3 31 050	NACK	ALZEY-WORMS	RHPF	554	6509
07 3 39 039	NACKENHEIM	MAINZ-BINGEN	RHPF	3 437	6506
09 4 79 138	NAGEL	WUNSIEDEL I. FICHTELGEBIRGE	BAY	1 969	8591
08 2 35 046	NAGOLD, STADT	CALW	BAWU	19 364	7270



## 3 GEMEINDEN IN ALPHABETISCHER ORDNUNG MIT SCHLUESSELNUMMER, WOHNBEVOELKERUNG UND POSTLEITZAHL AM 31.12.1978

SCHLUESSEL- NUMMER	GEMEINDE	KREIS	LAND	BEVOEL- KERUNG	POST- LEIT- ZAHL
01 0 60 058	NAHE	SEGEBERG	SCHH	1 868	2061
03 3 55 025	NAKRENDORF	LUENEBURG	NDSA	1 368	2121
09 4 75 156	NAILA, STADT	HOF	BAY	9 415	8674
10 0 44 113	NALBACH	SAARLOUIS	SAAR	9 246	6637
10 0 46 113	NAMBORN	SANKT WENDEL	SAAR	7 299	6698
09 1 78 144	NANDLSTADT, MARKT	FREISING	BAY	2 819	8051
07 1 40 100	NANNHAUSEN	RHEIN-HUNSRUECK-KREIS	RHPF	587	6540
07 3 36 064	NANZDIETSCHWEILER	KUSEL	RHPF	1 227	6791
07 2 32 085	NASINGEN	BITBURG-PRUEM	RHPF	43	5528
07 1 41/ 091	NASSAU, STADT	RHEIN-LAHN-KREIS	RHPF	4 778	5408
09 1 76 149	NASSENFELS, MARKT	EICHSTAETT	BAY	1 357	8079
07 1 41 092	NASTAETTEN, STADT	RHEIN-LAHN-KREIS	RHPF	2 998	5428
03 3 60 014	NATENDORF	UELZEN	NDSA	826	3111
07 2 32 086	NATTENHEIM	BITBURG-PRUEM	RHPF	380	5521
08 1 35 026	NATTHEIM	HEIDENHEIM	BAWU	5 308	7921
06 1 73 008	NAUHEIM	GROSS-GERAU	HESS	9 376	6085
06 2 74 018	NAUMBURG, STADT	KASSEL	HESS	4 859	3501
07 1 37 080	NAUNHEIM	MAYEN-KOBLENZ	RHPF	304	5441
07 1 43 050	NAUOPT	WESTERWALDKREIS	RHPF	1 626	5411
07 2 35 091	NAURATH (EIFEL)	TRIER-SAARBURG	RHPF	347	5559
07 2 35 092	NAURATH (WALD)	TRIER-SAARBURG	RHPF	172	5509
07 1 32 073	NAUROTH	ALTENKIRCHEN (WESTERWALD)	RHPF	956	5241
01 0 54 085	NEPEL	NORDFRIESLAND	SCHH	923	2279
08 2 26 055	NECKARBISCHOFHEIM, STADT	RHEIN-NECKAR-KREIS	BAWU	3 331	6924
08 2 26 056	NECKARGEMUEND, STADT	RHEIN-NECKAR-KREIS	BAWU	13 698	6903
08 2 25 064	NECKARGEPACH	NECKAR-ODENWALD-KREIS	BAWU	2 153	6934
06 1 71 018	NECKARSTEINACH, STADT	BERGSTRASSE	HESS	3 856	6901
08 1 25 065	NECKARSULM, STADT	HEILBRONN	BAWU	21 084	7107
08 1 16 041	NECKARTAILFINGEN	ESSLINGEN	BAWU	3 139	7441
08 1 16 042	NECKARTENZLINGEN	ESSLINGEN	BAWU	5 121	7441
08 1 25 066	NECKARWESTHEIM	HEILBRONN	BAWU	1 990	7129
08 2 25 067	NECKARZIMPERN	NECKAR-ODENWALD-KREIS	BAWU	1 760	6951
07 1 35 068	NEEF	COCHEM-ZELL	RHPF	596	5581
08 4 25 083	NEENSTETTEN	ALB-DONAU-KREIS	BAWU	643	7901
03 3 55 026	NEETZE	LUENEBURG	NDSA	1 791	2121
03 2 55 030	NEGENBORN	HOLZMINDEN	NDSA	875	3451
01 0 58 109	NEGENHARRIE	PENDSBURG-ECKERNFOERDE	SCHH	306	2351
01 0 60 059	NEGERNBOETEL	SEGEBERG	SCHH	808	2360
01 0 60 060	NEHMS	SEGEBERG	SCHH	519	2361
01 0 57 053	NEHMTEN	PLOEN	SCHH	202	2323
07 1 35 069	NEHREN	COCHEM-ZELL	RHPF	84	5591
08 4 16 026	NEHREN	TUEBINGEN	BAWU	2 637	7401
07 2 33 048	NEICHEN	DAUN	RHPF	114	5569
07 2 32 087	NEIDENBACH	BITBURG-PRUEM	RHPF	786	5521
07 3 32 037	NEIDENFELS	BAD DUERKHEIM	RHPF	1 132	6731
08 2 26 058	NEIDENSTEIN	RHEIN-NECKAR-KREIS	BAWU	1 422	6921
08 1 16 043	NEIDLINGEN	ESSLINGEN	BAWU	1 502	7311
09 3 71 140	NEIDSTEIN	AMBERG-SULZBACH	BAY	1 388	8459

## N

3 GEMEINDEN IN ALPHABETISCHER ORDNUNG MIT SCHLUESSELNUMMER, WOHNBEVOELKERUNG UND POSTLEITZAHL AM 31.12.1978

SCHLUESSEL- NUMMER	GEMEINDE	KREIS	LAND	BEVOEL- KERUNG	POST- LEIT- ZAHL
07 1 32 074	NEITERSEN	ALTENKIRCHEN (WESTERWALD)	RHPF	758	5231
08 4 25 084	NELLINGEN	ALB-DONAU-KREIS	BAWU	1 458	7901
03 4 55 010	NENNDORF	FRIESLAND	NDSA	570	2981
09 5 77 151	NENNSLINGEN, MARKT	WEISSENBURG-GUNZENHAUSEN	BAY	1 334	8831
06 2 73 013	NENTERSHAUSEN	HERSFELD-ROTENBURG	HESS	3 528	6446
07 1 43 051	NENTERSHAUSEN	WESTERWALDKREIS	RHPF	1 629	5431
07 2 33 049	NERDLEN	DAUN	RHPF	155	5568
08 4 25 085	NERENSTETTEN	ALB-DONAU-KREIS	BAWU	292	7907
08 1 36 045	NERESHEIM, STADT	OSTALBKREIS	BAWU	6 687	7086
01 0 62 050	NERITZ	STORMARN	SCHH	345	2060
07 2 33 050	NEROTH	DAUN	RHPF	887	5531
09 7 75 134	NERSINGEN	NEU-ULM	BAY	7 457	7911
07 3 36 065	NERZWEILER	KUSEL	RHPF	169	6759
03 4 52 018	NESSE, FLECKEN	AURICH	NDSA	1 602	2981
09 7 77 153	NESSELWANG, MARKT	OSTALLGAEU	BAY	2 961	8964
05 9 70 032	NETPHEN	SIEGEN	NW	21 698	5902
01 0 57 054	NETTELSEE	PLOEN	SCHH	335	2309
05 3 66 032	NETTERSHEIM	EUSKIRCHEN	NW	5 857	5376
05 1 66 016	NETTETAL, STADT	VIERSEN	NW	37 345	4054
07 1 41 093	NETZBACH	RHEIN-LAHN-KREIS	RHPF	303	6251
03 3 54 019	NEU DARCHAU	LUECHOW-DANNENBERG	NDSA	1 342	3139
01 0 58 111	NEU DUVENSTEDT	RENDSBURG-ECKERNFOERDE	SCHH	154	2371
03 3 53 026	NEU WULMSTORF	HARBURG	NDSA	12 595	2153
06 1 76 007	NEU-ANSPACH	HOCHTAUNUSKREIS	HESS	7 409	6392
07 1 33 069	NEU-BAMBERG	EAD KREUZNACH	RHPF	862	6551
06 2 78 008	NEU-EICHENBERG	WERRA-MEISSNER-KREIS	HESS	1 899	3433
06 1 82 010	NEU-ISENBURG, STADT	OFFENBACH	HESS	36 244	6078
09 7 75 135	NEU-ULM, STADT	NEU-ULM	BAY	46 997	7910
09 3 77 142	NEUALBENREUTH, MARKT	TIRSCHENREUTH	BAY	1 521	8591
01 0 59 062	NEUBEREND	SCHLESWIG-FLENSBURG	SCHH	788	2381
06 1 79 019	NEUBERG	MAIN-KINZIG-KREIS	HESS	4 728	6451
09 1 87 154	NEUBEUERN, MARKT	ROSENHEIM	BAY	2 843	8201
09 1 84 146	NEUBIBERG	KUENCHEN	BAY	11 253	8014
03 4 54 037	NEUBOERGER	EMSLAND	NDSA	1 269	2991
09 6 79 164	NEUBRUNN, MARKT	WUERZBURG	BAY	2 091	8702
08 2 35 047	NEUBULACH, STADT	CALW	BAWU	3 585	7265
09 1 85 149	NEUBURG A. D. DONAU, STADT	NEUBURG-SCHROBENHAUSEN	BAY	24 183	8858
09 7 74 162	NEUBURG A. D. KAMMEL, MARKT	GUENZBURG	BAY	2 739	8909
09 2 75 133	NEUBURG A. INN	PASSAU	BAY	3 112	8399
07 3 34 021	NEUBURG A. RHEIN	GERMERSHEIM	RHPF	2 618	6729
09 1 77 131	NEUCHING	ERDING	BAY	1 444	8059
08 1 25 068	NEUDENAU, STADT	HEILBRONN	BAWU	4 332	6956
01 0 58 110	NEUDORF-BORNSTEIN	RENDSBURG-ECKERNFOERDE	SCHH	908	2303
09 4 77 142	NEUDROSSENFELD	KULMBACH	BAY	2 921	8581
01 0 61 073	NEUENBROOK	STEINBURG	SCHH	635	2211
08 2 36 043	NEUENBUERG, STADT	ENZKREIS	BAWU	6 829	7540
08 3 15 076	NEUENBURG AM RHEIN, STADT	BREISGAU-HOCHSCHWARZWALD	BAWU	7 485	7844
01 0 56 037	NEUENDEICH	PINNEBERG	SCHH	369	2082

## 3 GEMEINDEN IN ALPHABETISCHER ORDNUNG MIT SCHLUESSELNUMMER, WOHNBEVOELKERUNG UND POSTLEITZAHL AM 31.12.1978

SCHLUESSEL- NUMMER	GEMEINDE	KREIS	LAND	BEVOEL- KERUNG	POST- LEIT- ZAHL
09 5 71 180	NEUENDETTELSAU	ANSBACH	BAY	6 738	8806
07 2 32 272	NEUENDORF	BITBURG-PRUEM	RHPF	103	5541
09 6 77 164	NEUENDORF	MAIN-SPESSART	BAY	860	8781
01 0 61 074	NEUENDORF B. ELMSHORN	STEINBURG	SCHH	909	2200
01 0 61 075	NEUENDORF B. WILSTER	STEINBURG	SCHH	444	2213
01 0 60 061	NEUENGOERS	SEGEBERG	SCHH	065	2361
03 4 56 014	NEUENHAUS, STADT	GRAFSCHAFT BENTHEIM	NDSA	7 870	4458
03 3 52 038	NEUENKIRCHEN	CUXHAVEN	NDSA	1 480	2179
03 2 51 028	NEUENKIRCHEN	DIEPHOLZ	NDSA	675	2831
01 0 51 075	NEUENKIRCHEN	DITHMARSCHEN	SCHH	1 019	2241
03 4 59 027	NEUENKIRCHEN	OSNABRUECK	NDSA	2 939	4553
03 3 58 017	NEUENKIRCHEN	SOLTAU-FALLINGBOSTEL	NDSA	4 918	3041
03 3 59 033	NEUENKIRCHEN	STADE	NDSA	581	2152
05 5 66 060	NEUENKIRCHEN	STEINFURT	NW	11 147	4445
03 4 60 007	NEUENKIRCHEN (OLDENBURG)	VECHTA	NDSA	5 668	2846
09 4 77 143	NEUENMARKT	KULMBACH	BAY	2 764	8651
05 9 62 048	NEUENRADE, STADT	MAERKISCHER KREIS	NW	10 678	5982
08 1 25 069	NEUENSTADT AM KOCHER, STADT	HEILBRONN	BAWU	6 123	7106
06 2 73 014	NEUENSTEIN	HERSFELD-ROTENBURG	HESS	3 003	6431
08 1 26 058	NEUENSTEIN, STADT	HOHENLOHEKREIS	BAWU	4 826	7113
06 2 76 016	NEUENTAL	SCHWALM-EDER-KREIS	HESS	3 487	3585
08 3 36 060	NEUENWEG	LOERRACH	BAWU	414	7861
07 2 32 088	NEUERBURG, STADT	BITBURG-PRUEM	RHPF	1 596	5528
07 1 40 101	NEUERKIRCH	RHEIN-HUNSRUECK-KREIS	RHPF	235	6541
09 1 78 145	NEUFABRN B. FREISING	FREISING	BAY	13 383	8056
09 2 74 153	NEUFABRN I. NB	LANDSHUT	BAY	3 291	8301
01 0 51 076	NEUFELD	DITHMARSCHEN	SCHH	661	2221
01 0 51 077	NEUFELDERKOOG	DITHMARSCHEN	SCHH	150	2221
08 1 16 046	NEUFFEN, STADT	ESSLINGEN	BAWU	4 888	7442
08 4 37 082	NEUFRA	SIGMARINGEN	BAWU	1 714	7451
09 2 74 154	NEUFRAUNHOFEN	LANDSHUT	BAY	882	8311
07 1 43 052	NEUHAEUSEL	WESTERWALDKREIS	RHPF	1 355	5411
03 4 55 011	NEUHARLINGERSIEL	FRIESLAND	NDSA	1 414	2943
03 3 52 039	NEUHAUS (OSTE), FLECKEN	CUXHAVEN	NDSA	1 670	2179
09 5 74 140	NEUHAUS A. D. PEGNITZ, MARKT	NUERNBERGER LAND	BAY	2 884	8574
09 2 75 134	NEUHAUS A. INN	PASSAU	BAY	2 934	8399
08 2 36 044	NEUHAUSEN	ENZKREIS	BAWU	3 618	7531
08 1 16 047	NEUHAUSEN AUF DEN FILDERN	ESSLINGEN	BAWU	9 855	7303
08 3 27 038	NEUHAUSEN OB ECK	TUTTLINGEN	BAWU	3 013	7201
07 2 32 273	NEUHEILENBACH	BITBURG-PRUEM	RHPF	233	5541
07 3 35 028	NEUHEMSACH	KAISERSLAUTERN	RHPF	585	6751
06 2 72 016	NEUHOF	FULDA	HESS	10 081	6404
03 2 54 025	NEUHOF	HILDESHEIM	NDSA	574	3201
09 5 75 152	NEUHOF A. D. ZENN, MARKT	NEUSTADT A. D. AISCH-BAD WINDSHEIM	BAY	1 609	8501
07 3 38 020	NEUHOFEN	LUDWIGSHAFEN	RHPF	6 278	6701
09 6 77 165	NEUHUETTEN	MAIN-SPESSART	BAY	1 053	8771
07 2 35 093	NEUHUETTEN	TRIER-SAARBURG	RHPF	831	5509
03 4 57 015	NEUKAMPERFEHN	LEER	NDSA	1 221	2951

## N

## 3 GEMEINDEN IN ALPHABETISCHER ORDNUNG MIT SCHLUESSELNUMMER, WOHNBEVOELKERUNG UND POSTLEITZAHL AM 31.12.1978

SCHLUESSEL- NUMMER	GEMEINDE	KREIS	LAND	BEVOEL- KERUNG	POST- LEIT- ZAHL
08 4 35 042	NEUKIRCH	BODENSEEKREIS	BAWU	1 914	7995
01 0 54 086	NEUKIRCHEN	NORDFRIESLAND	SCHH	1 112	2261
01 0 55 031	NEUKIRCHEN	OSTHOLSTEIN	SCHH	996	2442
09 2 78 154	NEUKIRCHEN	STRAUBING-BOGEN	BAY	1 421	8441
09 3 72 144	NEUKIRCHEN E. HL. BLUT, MARKT	CHAM	BAY	3 757	8497
09 3 71 141	NEUKIRCHEN B. SULZBACH-ROSENBERG	AMBERG-SULZBACH	BAY	2 601	8459
09 2 75 135	NEUKIRCHEN VORM WALD	PASSAU	BAY	1 920	8391
09 3 76 146	NEUKIRCHEN-BALBINI, MARKT	SCHWANDORF	BAY	1 181	8461
05 1 70 028	NEUKIRCHEN-VLUYN	WESEL	NW	25 016	4133
06 2 76 017	NEUKIRCHEN, STADT	SCHWALM-EDER-KREIS	HESS	6 696	3579
03 4 54 038	NEULEHE	EMSLAND	NDSA	514	2991
07 3 32 038	NEULEININGEN	BAD DUERKHEIM	RHPF	699	6719
08 1 36 046	NEULER	OSTALBKREIS	BAWU	2 420	7091
08 2 36 073	NEULINGEN	ENZKREIS	BAWU	4 200	7531
08 2 26 059	NEULUSSHEIM	RHEIN-NECKAR-KREIS	BAWU	5 089	6831
07 2 31 092	NEUMAGEN-DHRON	BERNKASTEL-WITTLICH	RHPF	2 547	5559
09 3 73 147	NEUMARKT I. D. OPF., STADT	NEUMARKT I. D. OPF.	BAY	30 000	8430
09 1 83 129	NEUMARKT-SANKT VEIT, STADT	MUEHLDORF A. INN	BAY	5 178	8261
01 0 04 000	NEUMUENSTER, STADT	KREISFREIE STADT	SCHH	81 581	2350
09 3 76 147	NEUNBURG VORM WALD, STADT	SCHWANDORF	BAY	7 307	8462
07 1 43 270	NEUNKHAUSEN	WESTERWALDKREIS	RHPF	715	5241
07 2 31 093	NEUNKIRCHEN	BERNKASTEL-WITTLICH	RHPF	150	5509
09 6 76 143	NEUNKIRCHEN	MILTENBERG	BAY	1 256	8761
08 2 25 068	NEUNKIRCHEN	NECKAR-ODENWALD-KREIS	BAWU	1 398	6951
05 9 70 036	NEUNKIRCHEN	SIEGEN	NW	14 469	5908
07 1 43 271	NEUNKIRCHEN	WESTERWALDKREIS	RHPF	448	5439
09 4 74 154	NEUNKIRCHEN A. BRAND, MARKT	FORCHHEIM	BAY	5 698	8524
09 5 74 141	NEUNKIRCHEN A. SAND	NUERNBERGER LAND	BAY	4 264	8561
07 3 36 066	NEUNKIRCHEN AM POTZBERG	KUSEL	RHPF	472	6791
05 3 82 040	NEUNKIRCHEN-SEELSCHEID	RHEIN-SIEG-KREIS	NW	13 971	5206
10 0 43 114	NEUNKIRCHEN/SAAR, KREISSTADT	NEUNKIRCHEN	SAAR	52 676	6680
09 1 71 125	NEUOETTING, STADT	ALTOETTING	BAY	7 791	8262
07 3 34 022	NEUPOTZ	GERMERSHEIM	RHPF	1 548	6729
09 2 72 136	NEUREICHENAU	FREYUNG-GRAFENAU	BAY	3 829	8391
09 1 84 132	NEURIED	MUENCHEN	BAY	4 836	8021
08 3 17 151	NEURIED	ORTENAU-KREIS	BAWU	7 114	7607
09 7 72 184	NEUSAESS	AUGSBURG	BAY	18 527	8901
03 4 55 012	NEUSCHOO	FRIESLAND	NDSA	1 113	2941
09 5 71 181	NEUSITZ	ANSBACH	BAY	1 373	8803
09 3 77 143	NEUSORG	TIRSCHENREUTH	BAY	2 222	8591
05 1 62 024	NEUSS, STADT	NEUSS	NW	148 695	4040
07 1 43 272	NEUSTADT	WESTERWALDKREIS	RHPF	390	5439
06 2 75 017	NEUSTADT (HESSEN), STADT	MARBURG-BIEDENKOPF	HESS	8 455	3577
07 1 38 044	NEUSTADT (WIED)	NEUWIED	RHPF	5 292	5466
09 5 75 153	NEUSTADT A. D. AISCH, STADT	NEUSTADT A. D. AISCH-BAD WINDSHEIM	BAY	10 219	8530
09 2 73 152	NEUSTADT A. D. DONAU, STADT	KELHEIM	BAY	9 390	8425
09 3 74 139	NEUSTADT A. D. WALDNAAB, STADT	NEUSTADT A. D. WALDNAAB	BAY	5 551	8482
09 3 74 140	NEUSTADT A. KULM, STADT	NEUSTADT A. D. WALDNAAB	BAY	1 320	8581

## 3 GEMEINDEN IN ALPHABETISCHER ORDNUNG MIT SCHLUESSELNUMMER, WOHNBEVOELKERUNG UND POSTLEITZAHL AM 31.12.1978

SCHLUESSEL- NUMMER	GEMEINDE	KREIS	LAND	BEVOEL- KERUNG	POST- LEIT- ZAHL
09 6 77 166	NEUSTADT A. MAIN	MAIN-SPESSART	BAY	1 233	8771
03 2 53 011	NEUSTADT AM RUEBENBERGE, STADT	HANNOVER	NDSA	37 533	3057
07 3 16 000	NEUSTADT AN DER WEINSTRASSE, STADT	KREISFREIE STADT	RHPF	50 400	6730
09 4 73 151	NEUSTADT B. COBURG, STADT	COBURG	BAY	17 346	8632
01 0 55 032	NEUSTADT IN HOLSTEIN, STADT	OSTHOLSTEIN	SCHH	14 958	2430
08 4 16 049	NEUSTETTEN	TUEBINGEN	BAWU	1 763	7401
09 3 75 174	NEUTRAUBLING	REGENSBURG	BAY	7 714	8402
08 2 35 050	NEUWEILER	CALW	BAWU	2 345	7266
07 1 38 045	NEUWIED, STADT	NEUWIED	RHPF	60 840	5450
01 0 58 112	NEUWITTENBEK	RENSBURG-ECKERNFOERDE	SCHH	736	2303
01 0 60 062	NEVERSDORF	SEGEBERG	SCHH	513	2361
07 2 35 094	NEWEL	TRIER-SAARBURG	RHPF	1 795	5501
07 1 40 102	NEY	RHEIN-HUNSRUECK-KREIS	RHPF	324	5401
07 1 37 081	NICKENICH	MAYEN-KOBLENZ	RHPF	3 224	5471
06 1 85 015	NIDDA, STADT	WETTERAUKREIS	HESS	16 289	6478
06 1 85 016	NIDDATAL, STADT	WETTERAUKREIS	HESS	8 125	6361
06 1 79 020	NIDDERAU, STADT	MAIN-KINZIG-KREIS	HESS	13 391	6369
05 3 58 044	NIDEGGEN, STADT	DUEREN	NW	7 386	5168
01 0 54 087	NIEBLUM	NORDFRIESLAND	SCHH	776	2271
01 0 54 088	NIEBUELL, STADT	NORDFRIESLAND	SCHH	6 631	2260
01 0 59 147	NIEBY	SCHLESWIG-FLensburg	SCHH	350	2341
06 2 76 018	NIEDENSTEIN, STADT	SCHWALM-EDER-KREIS	HESS	4 481	3501
07 1 40 105	NIEDER KOSTENZ	RHEIN-HUNSRUECK-KREIS	RHPF	185	6544
07 3 39 041	NIEDER-HILBERSHEIM	MAINZ-BINGEN	RHPF	436	6531
07 3 39 042	NIEDER-OLM	MAINZ-BINGEN	RHPF	6 190	6501
07 3 31 051	NIEDER-WIESEN	ALZEY-WORMS	RHPF	597	6509
07 1 43 273	NIEDERAHR	WESTERWALDKREIS	RHPF	689	5431
09 2 74 156	NIEDERAICHBACH	LANDSHUT	BAY	2 354	8301
07 3 36 067	NIEDERALBEN	KUSEL	RHPF	385	6799
09 2 71 138	NIEDERALTEICH	DEGGENDORF	BAY	1. 570	8351
06 2 73 015	NIEDERAULA	HERSFELD-ROTENBURG	HESS	5 337	6434
07 1 41 094	NIEDERBACHHEIM	RHEIN-LAHN-KREIS	RHPF	207	5429
09 1 83 130	NIEDERBERGKIRCHEN	MUEHLDOERF A. INN	BAY	1 061	8261
07 1 38 047	NIEDERBREITBACH	NEUWIED	RHPF	1 158	5451
07 1 34 057	NIEDERBROMBACH	BIRKENFELD	RHPF	554	6581
07 1 40 104	NIEDERBURG	RHEIN-HUNSRUECK-KREIS	RHPF	709	6531
06 1 79 021	NIEDERDORFELDEN	MAIN-KINZIG-KREIS	HESS	3 149	6369
07 1 32 075	NIEDERDREISBACH	ALTENKIRCHEN (WESTERWALD)	RHPF	966	5241
07 1 31 054	NIEDERDUERENBACH	AHRWEILER	RHPF	844	5471
07 1 43 053	NIEDERELBERT	WESTERWALDKREIS	RHPF	1 631	5431
07 1 43 054	NIEDERERBACH	WESTERWALDKREIS	RHPF	706	5431
08 3 26 041	NIEDERESCHACH	SCHWARZWALD-BAAR-KREIS	BAWU	4 085	7732
07 1 37 217	NIEDERFELL	MAYEN-KOBLENZ	RHPF	1 199	5401
07 1 32 076	NIEDERFISCHBACH	ALTENKIRCHEN (WESTERWALD)	RHPF	4 544	5241
09 4 73 153	NIEDERFUELLBACH	COBURG	BAY	1 238	8631
07 2 32 089	NIEDERGECKLER	BITBURG-PRUEM	RHPF	78	5529
07 1 34 058	NIEDERHAMBACH	BIRKENFELD	RHPF	357	6589
07 1 33 070	NIEDERHAUSEN	BAD KREUZNACH	RHPF	583	6551

# N

3 GEMEINDEN IN ALPHABETISCHER ORDNUNG MIT SCHLUESSELNUMMER, WOHNBEVOELKERUNG UND POSTLEITZAHL AM 31.12.1978

SCHLUESSEL- NUMMER	GEMEINDE	KREIS	LAND	BEVOEL- KERUNG	POST- LEIT- ZAHL
07 3 33 050	NIEDERHAUSEN A. D. APPEL	DONNERSBERGKREIS	RHPF	312	6761
07 3 39 040	NIEDERHEIMBACH	MAINZ-BINGEN	RHPF	907	6531
07 1 38 048	NIEDERHOFEN	NEUWIED	RHPF	239	5419
07 3 37 055	NIEDEPHORPACH	SUEDLICHE WEINSTRASSE	RHPF	381	6749
07 1 34 059	NIEDERHOSENBACH	BIRKENFELD	RHPF	322	6581
07 1 32 077	NIEDERIRSEN	ALTENKIRCHEN (WESTERWALD)	RHPF	84	5249
05 3 82 044	NIEDERKASSEL	RHEIN-SIEG-KREIS	NW	25 291	5216
07 3 35 029	NIEDERKIRCHEN	KAISERSLAUTERN	RHPF	1 749	6751
07 3 32 039	NIEDERKIRCHEN B. DEIDESHEIM	BAD DUERKHEIM	RHPF	1 815	6701
05 1 66 020	NIEDERKRUECHTEN	VIERSEN	NW	11 453	4055
07 1 40 106	NIEDERKUMED	RHEIN-HUNSRUECK-KREIS	RHPF	184	6540
03 4 54 039	NIEDERLANGEN	EMSLAND	NDSA	1 015	4471
07 2 32 276	NIEDERLAUCH	BITBURG-PRUEM	RHPF	48	5541
09 6 73 146	NIEDERLAUER	RHOEN-GRABFELD	BAY	1 112	8741
07 3 35 030	NIEDERMOHR	KAISERSLAUTERN	RHPF	1 511	6791
07 3 33 051	NIEDERMOSCHEL	DONNERSBERGKREIS	RHPF	476	6761
09 3 76 148	NIEDERMURACH	SCHWANDORF	BAY	1 349	8471
09 6 76 144	NIEDERNBERG	MILTENBERG	BAY	3 101	8751
07 1 41 095	NIEDERNEISEN	RHEIN-LAHN-KREIS	RHPF	1 351	6251
08 1 26 060	NIEDERNHALL, STADT	HOHENLOHEKREIS	BAWU	3 239	7119
06 1 83 010	NIEDERNHAUSEN	RHEINGAU-TAUNUS-KREIS	HESS	10 761	6272
03 2 57 025	NIEDERNWOEHREN	SCHAUMBURG	NDSA	1 528	3066
07 2 31 095	NIEDEROEFFLINGEN	BERNKASTEL-WITTLICH	RHPF	401	5561
07 3 37 056	NIEDEROTTREACH	SUEDLICHE WEINSTRASSE	RHPF	242	6749
07 2 32 277	NIEDERPIEPSCHIED	BITBURG-PRUEM	RHPF	33	5523
07 2 32 090	NIEDERRADEN	BITBURG-PRUEM	RHPF	65	5529
09 7 78 177	NIEDERRIEDEN	UNTERALLGAEU	BAY	921	8941
07 1 43 274	NIEDERROSSBACH	WESTERWALDKREIS	RHPF	639	5439
07 1 43 275	NIEDERSAYN	WESTERWALDKREIS	RHPF	180	5419
07 2 31 096	NIEDERSCHIEDWEILER	BERNKASTEL-WITTLICH	RHPF	257	5561
07 3 40 033	NIEDERSCHLETTENBACH	PIRMASENS	RHPF	340	6749
09 7 79 192	NIEDERSCHOENENFELD	DONAU-RIES	BAY	1 146	8851
07 1 40 107	NIEDERSOHNEN	RHEIN-HUNSRUECK-KREIS	RHPF	304	6543
07 2 33 052	NIEDERSTADTFELD	DAUN	RHPF	449	5531
07 3 36 068	NIEDERSTAUFBACH	KUSEL	RHPF	245	6791
07 2 32 091	NIEDERSTEDEM	BITBURG-PRUEM	RHPF	194	5521
07 1 32 078	NIEDERSTEINEBACH	ALTENKIRCHEN (WESTERWALD)	RHPF	149	5451
08 1 28 082	NIEDERSTETTEN, STADT	MAIN-TAUBER-KREIS	BAWU	4 719	6994
08 1 35 027	NIEDERSTOTZINGEN, STADT	HEIDENHEIM	BAWU	3 760	7907
07 1 40 108	NIEDERT	RHEIN-HUNSRUECK-KREIS	RHPF	116	5449
09 1 83 131	NIEDERTAUFKIRCHEN	MUEHLDORF A. INN	BAY	1 095	8261
07 1 41 096	NIEDERTIEFENBACH	RHEIN-LAHN-KREIS	RHPF	190	5429
09 2 79 130	NIEDERVIEHBACH	DINGOLFING-LANDAU	BAY	2 044	8311
07 1 41 097	NIEDERWALLMENACH	RHEIN-LAHN-KREIS	RHPF	379	5429
07 1 38 050	NIEDERWAMBACH	NEUWIED	RHPF	404	5231
07 2 32 092	NIEDERWEILER	BITBURG-PRUEM	RHPF	91	5521
07 1 40 109	NIEDERWEILER	RHEIN-HUNSRUECK-KREIS	RHPF	343	6541
07 2 32 093	NIEDERWEIS	BITBURG-PRUEM	RHPF	225	5521

## 3 GEMEINDEN IN ALPHABETISCHER ORDNUNG MIT SCHLUESSELNUMMER, WOHNBEVOELKERUNG UND POSTLEITZAHL AM 31.12.1978

SCHLUESSEL- NUMMER	GEMEINDE	KREIS	LAND	BEVOEL- KERUNG	POST- LEIT- ZAHL
09 6 78 160	NIEDERWERRN	SCHWEINFURT	BAY	5 860	8721
07 1 37 218	NIEDERWERTH	MAYEN-KOBLENZ	RHPF	1 288	5414
09 2 78 159	NIEDERWINKLING	STRAUBING-BOGEN	BAY	1 662	8351
07 1 34 060	NIEDERWOERRESBACH	BIRKENFELD	RHPF	1 147	6581
05 3 58 048	NIEDERZIER	DUEREN	NW	11 468	5162
07 1 31 055	NIEDERZISSEN	AHRWEILER	RHPF	1 816	5471
08 2 36 046	NIEFERN-OESCHELBRONN	ENZKREIS	BAWU	9 664	7532
05 7 62 028	NIEHEIM, STADT	HOEXTER	NW	6 355	3493
07 2 32 094	NIEHL	BITBURG-PRUEM	RHPF	65	5521
03 1 52 017	NIEMETAL	GOETTINGEN	NDSA	1 347	3402
01 0 58 113	NIENBORSTEL	RENDSBURG-ECKERNFOERDE	SCHH	543	2371
01 0 61 076	NIENBUETTEL	STEINBURG	SCHH	113	2211
03 2 56 022	NIENBURG (WESER), STADT	NIENBURG (WESER)	NDSA	30 396	3070
01 0 53 094	NIENDORF BEI BERKENTHIN	HERZOGTUM LAUENBURG	SCHH	82	2419
01 0 53 095	NIENDORF/STECKNITZ	HERZOGTUM LAUENBURG	SCHH	513	2411
03 3 51 018	NIENHAGEN	CELLE	NDSA	4 356	3101
03 2 57 026	NIENSTAEDT	SCHAUMBURG	NDSA	4 627	3065
01 0 62 051	NIENWOHLD	STORMARN	SCHH	428	2061
07 2 31 097	NIERSBACH	BERNKASTEL-WITTLICH	RHPF	448	5561
07 3 39 043	NIERSTEIN	MAINZ-BINGEN	RHPF	5 946	6505
01 0 59 148	NIESGRAU	SCHLESWIG-FLENSBURG	SCHH	634	2341
06 2 74 019	NIESTE	KASSEL	HESS	1 488	3501
06 2 74 020	NIESTETAL	KASSEL	HESS	10 000	3501
07 1 41 098	NIEVERN	RHEIN-LAHN-KREIS	RHPF	988	5421
07 2 32 279	NIMSHUSCHIED	BITBURG-PRUEM	RHPF	285	5541
07 2 32 280	NIMSREULAND	BITBURG-PRUEM	RHPF	84	5541
01 0 51 078	NINDORF	DITHMARSCHEN	SCHH	965	2223
01 0 58 115	NINDORF	RENDSBURG-ECKERNFOERDE	SCHH	531	2354
07 1 43 276	NISTER	WESTERWALDKREIS	RHPF	916	5239
07 1 43 278	NISTER-MOEHRENDORF	WESTERWALDKREIS	RHPF	263	5439
07 1 43 277	NISTERAU	WESTERWALDKREIS	RHPF	681	5439
07 1 32 079	NISTERBERG	ALTENKIRCHEN (WESTERWALD)	RHPF	410	5439
07 1 43 279	NISTERTAL	WESTERWALDKREIS	RHPF	1 183	5239
07 2 35 095	NITTEL	TRIER-SAARBURG	RHPF	1 593	5511
09 3 76 149	NITTENAU, STADT	SCHWANDORF	BAY	6 725	8415
09 3 75 175	NITTENDORF	REGENSBURG	BAY	6 222	8411
07 2 33 228	NITZ	DAUN	RHPF	53	5441
07 1 41 099	NOCHERN	RHEIN-LAHN-KREIS	RHPF	515	5429
01 0 58 116	NOER	RENDSBURG-ECKERNFOERDE	SCHH	661	2303
09 7 79 194	NOERDLINGEN, STADT	DONAU-RIES	BAY	18 607	8860
03 1 55 010	NOERTEN-HARDENBERG, FLECKEN	NORTHEIM	NDSA	8 300	3412
07 1 37 219	NOERTERSHAUSEN	MAYEN-KOBLENZ	RHPF	729	5401
05 3 58 052	NOERVENICH	DUEREN	NW	8 679	5164
07 1 34 061	NOHEN	BIRKENFELD	RHPF	411	6589
10 0 46 114	NOHFELDEN	SANKT WENDEL	SAAR	10 398	6697
07 2 33 229	NOHN	DAUN	RHPF	429	5531
07 1 43 055	NOMBORN	WESTERWALDKREIS	RHPF	545	5431
09 7 76 120	NONNENHORN	LINDAU (BODENSEE)	BAY	1 477	8993

# N

3 GEMEINDEN IN ALPHABETISCHER ORDNUNG MIT SCHLUESSELNUMMER, WOHNBEVOELKERUNG UND POSTLEITZAHL AM 31.12.1978

SCHLUESSEL- NUMMER	GEMEINDE	KREIS	LAND	BEVOEL- KERUNG	POST- LEIT- ZAHL
10 0 46 115	NONNWEILER	SANKT WENDEL	SAAR	8 491	6696
07 1 40 110	NORATH	RHEIN-HUNSRUECK-KREIS	RHPF	394	5449
01 0 51 079	NORDDEICH	DITHMARSCHEN	SCHH	486	2241
01 0 54 089	NORDDORF	NORDFRIESLAND	SCHH	796	2279
03 4 52 019	NORDEN, STADT	AURICH	NDSA	24 379	2980
09 7 72 185	NORDENDORF	AUGSBURG	BAY	1 850	8851
03 4 61 007	NORDENHAM, STADT	WESERMARSCH	NDSA	30 403	2890
01 0 59 063	NORDERBRARUP	SCHLESWIG-FLENSBURG	SCHH	487	2347
01 0 54 090	NORDERFRIEDRICHSKOOG	NORDFRIESLAND	SCHH	65	2251
01 0 51 080	NORDERHEISTEDT	DITHMARSCHEN	SCHH	95	2246
01 0 51 137	NORDERMELDORF	DITHMARSCHEN	SCHH	655	2223
03 4 52 020	NORDERNEY, STADT	AURICH	NDSA	8 176	2982
01 0 59 064	NORDERSTAPEL	SCHLESWIG-FLENSBURG	SCHH	745	2251
01 0 60 063	NORDERSTEDT, STADT	SEGEBERG	SCHH	63 115	2000
01 0 51 081	NORDERWOEHRDEN	DITHMARSCHEN	SCHH	377	2240
01 0 59 149	NORDHACKSTEDT	SCHLESWIG-FLENSBURG	SCHH	433	2391
09 4 76 159	NORDHALBEN, MARKT	KRONACH	BAY	2 534	8646
01 0 51 082	NORDHASTEDT	DITHMARSCHEN	SCHH	2 206	2241
08 1 25 074	NORDHEIM	HEILBRONN	BAWU	5 250	7107
09 6 75 155	NORDHEIM A. MAIN	KITZINGEN	BAY	936	8711
09 6 73 147	NORDHEIM V. D. RHOEN	RHOEN-GRABFELD	BAY	1 242	8741
07 1 43 056	NORDHOFEN	WESTERWALDKREIS	RHPF	385	5418
03 3 52 040	NORDHOLZ	CUXHAVEN	NDSA	7 013	2851
03 4 56 015	NORDHORN, STADT	GRAFSCHAFT BENTHEIM	NDSA	48 935	4460
05 5 58 028	NORDKIRCHEN	COESFELD	NW	8 297	4717
03 3 52 041	NORDLEDA	CUXHAVEN	NDSA	1 209	2179
08 3 17 085	NORDRACH	ORTENAUKREIS	BAWU	1 927	7611
03 4 52 501	NORDSEEINSEL MEMMERT, GEMFR. GEBIET	AURICH	NDSA	2	2983
03 2 57 027	NORDSEHL	SCHAUMBURG	NDSA	889	3061
03 2 54 026	NORDSTEMMEN	HILDESHEIM	NDSA	12 552	3204
01 0 54 091	NORDSTRAND	NORDFRIESLAND	SCHH	2 602	2251
05 5 66 064	NORDWALDE	STEINFURT	NW	8 076	4401
07 1 33 071	NORHEIM	BAD KREUZNACH	RHPF	1 501	6551
07 1 43 280	NORKEN	WESTERWALDKREIS	RHPF	791	5239
01 0 54 092	NORSTEDT	NORDFRIESLAND	SCHH	369	2251
03 1 55 011	NORTHEIM, STADT	NORTHEIM	NDSA	32 447	3410
03 4 57 016	NORTMOOR	LEER	NDSA	1 429	2951
01 0 61 077	NORTORF	STEINBURG	SCHH	721	2211
01 0 58 117	NORTORF, STADT	RENSBURG-ECKERNFOERDE	SCHH	6 082	2353
03 4 59 028	NORTRUP	OSNABRUECK	NDSA	2 134	4577
07 3 40 034	NOTHWEILEP	PIRMASENS	RHPF	196	6748
03 3 59 034	NOTTENS DORF	STADE	NDSA	906	2152
01 0 59 065	NOTTFELD	SCHLESWIG-FLENSBURG	SCHH	160	2347
05 5 58 032	NOTTULN	COESFELD	NW	12 289	4405
08 1 16 048	NOTZINGEN	ESSLINGEN	BAWU	2 823	7311
01 0 58 118	NUEBBEL	RENSBURG-ECKERNFOERDE	SCHH	1 203	2371
01 0 59 098	NUEBEL	SCHLESWIG-FLENSBURG	SCHH	1 168	2381
09 6 72 136	NUEDLINGEN	BAD KISSINGEN	BAY	3 599	8731



## 3 GEMEINDEN IN ALPHABETISCHER ORDNUNG MIT SCHLUESSELNUMMER, WOHNBEVOELKERUNG UND POSTLEITZAHL AM 31.12.1978

SCHLUESSEL- NUMMER	GEMEINDE	KREIS	LAND	BEVOEL- KERUNG	POST- LEIT- ZAHL
05 3 74 032	NUEMBRECHT	OBERBERGISCHER KREIS	NW	11 174	5223
07 3 40 035	NUENSCHWEILER	PIRMASENS	RHPF	874	6781
07 1 31 058	NUERBURG	AHRWEILER	RHPF	204	5489
09 5 64 000	NUERNBERG, STADT	KREISFREIE STADT	BAY	485 801	8500
08 1 16 049	NUERTINGEN, STADT	ESSLINGEN	BAWU	34 610	7440
06 2 72 017	NUESTTAL	FULDA	HESS	2 477	6419
01 0 60 064	NUETZEN	SEGEBERG	SCHH	600	2358
08 1 15 037	NUFRINGEN	BOEBLINGEN	BAWU	3 584	7031
07 2 32 095	NUSBAUM	BITBURG-PRUEM	RHPF	466	5529
08 4 17 045	NUSPLINGEN	ZOLLERNALEKREIS	BAWU	1 956	7461
07 3 36 069	NUSSBACH	KUSEL	RHPF	629	6759
07 1 33 072	NUSSBAUM	BAD KREUZNACH	RHPF	318	6551
09 1 89 130	NUSSDORF	TRAUNSTEIN	BAY	1 640	8221
09 1 87 156	NUSSDORF A. INN	ROSENHEIM	BAY	1 815	8201
01 0 53 096	NUSSE	HERZOGTUM LAUENBURG	SCHH	737	2412
08 2 26 060	NUSSLOCH	RHEIN-NECKAR-KREIS	BAWU	8 879	6901
01 0 61 078	NUTTELN	STEINBURG	SCHH	237	2211
<b>O</b>					
07 1 40 111	OBER KOSTENZ	RHEIN-HUNS RUECK-KREIS	RHPF	219	6544
07 3 31 052	OBER-FLOERSHEIM	ALZEY-WORMS	RHPF	894	6509
07 3 39 046	OBER-HILBERSHEIM	MAINZ-BINGEN	RHPF	736	6531
06 1 85 017	OBER-MOERLEN	WETTERAUKREIS	HESS	4 901	6352
07 3 39 047	OBER-OLM	MAINZ-BINGEN	RHPF	3 117	6501
06 1 72 016	OBER-RAMSTADT, STADT	DARMSTADT-DIEBURG	HESS	12 811	6105
07 1 43 281	OBERAHR	WESTERWALDKREIS	RHPF	390	5431
07 3 36 070	OBERALBEN	KUSEL	RHPF	254	6799
09 1 80 125	OBERAMMERGAU	GARMISCH-PARTENKIRCHEN	EAY	4 860	8103
07 3 35 031	OBERARNBACH	KAISERSLAUTERN	RHPF	363	6791
09 5 73 122	OBERASBACH	FUERTH	BAY	14 265	8501
09 1 80 126	OBERAU	GARMISCH-PARTENKIRCHEN	BAY	2 461	8106
09 1 87 157	OBERAUDORF	ROSENHEIM	BAY	4 054	8203
06 2 76 019	OBERAULA	SCHWALM-EDER-KREIS	HESS	3 384	6435
09 6 74 159	OBERAURACH	HASSBERGE	BAY	3 530	8602
07 1 41 100	OBERBACHHEIM	RHEIN-LAHN-KREIS	RHPF	182	5428
09 1 83 132	OBERBERGKIRCHEN	MUEHLDOEF A. INN	BAY	1 174	8261
07 2 33 053	OBERBETTINGEN	DAUN	RHPF	621	5531
07 2 35 096	OBERBILLIG	TRIER-SAARBURG	RHPF	768	5501
08 1 16 050	OBERBOIHINGEN	ESSLINGEN	BAWU	3 793	7446
07 1 34 062	OBERBROMBACH	BIRKENFELD	RHPF	465	6581
09 5 71 183	OBERDACHSTETTEN	ANSBACH	BAY	1 386	8802
08 2 15 059	OBERDERDINGEN	KARLSRUHE	BAWU	7 729	7519
07 3 39 044	OBERDIEBACH	MAINZ-BINGEN	RHPF	869	6531
09 1 77 133	OBERDING	ERDING	BAY	2 872	8059
08 4 25 088	OBERDISCHINGEN	ALB-DONAU-KREIS	BAWU	1 550	7931
09 1 76 150	OBERDOLLING	EICHSTAETT	BAY	901	8071
07 1 38 052	OBERDREIS	NEUWIED	RHPF	711	5231
07 1 31 059	OBERDUERENBACH	AHRWEILER	RHPF	467	5471

## 3 GEMEINDEN IN ALPHABETISCHER ORDNUNG MIT SCHLUESSELNUMMER, WOHNBEVOELKERUNG UND POSTLEITZAHL AM 31.12.1978

SCHLUESSEL- NUMMER	GEMEINDE	KREIS	LAND	BEVOEL- KERUNG	POST- LEIT- ZAHL
07 2 33 054	OBEREHE-STROHEICH	DAUN	RHPF	312	5531
07 1 43 057	OBERELBEPT	WESTERWALDKREIS	RHPF	797	5431
09 6 73 149	OBERELSBACH, MARKT	RHOEN-GRABFELD	BAY	2 839	8741
07 2 33 230	OBERELZ	DAUN	RHPF	166	5441
07 1 43 058	OBERERBACH	WESTERWALDKREIS	RHPF	409	5431
07 1 32 081	OBERERBACH (WESTERWALD)	ALTENKIRCHEN (WESTERWALD)	RHPF	513	5231
07 1 37 220	OBERFELL	MAYEN-KOBLENZ	RHPF	911	5401
07 1 41 101	OBERFISCHBACH	RHEIN-LAHN-KREIS	RHPF	163	5429
07 2 32 096	OBEPGECKLEP	BITBURG-PPUEM	RHPF	157	5529
09 7 71 149	OBERGRIESBACH	AICHACH-FRIEDBERG	BAY	1 162	8891
08 1 36 049	OBERGROENINGEN	OSTALBKREIS	BAWU	372	7071
09 7 77 154	OBEPGUENZELFUG, MARKT	OSTALLGAEU	BAY	4 905	8953
09 1 84 134	OBERHACHING	MUENCHEN	BAY	8 413	8024
09 4 71 165	OBERHAID	BAMBERG	BAY	3 827	8601
07 1 43 059	OBERHAID	WESTERWALDKREIS	RHPF	268	5419
07 1 34 063	OBEPHAMBACH	BIRKENFELD	RHPF	166	6589
08 3 17 088	OBERHARMERSPACH	ORTENAU-KREIS	BAWU	2 361	7611
09 1 85 150	OBERHAUSEN	NEUBURG-SCHROBENHAUSEN	BAY	1 959	8859
07 3 37 058	OBERHAUSEN	SUEDLICHE WEINSTRASSE	RHPF	351	6749
09 1 90 135	OBERHAUSEN	WEILHEIM-SCHONGAU	BAY	1 348	8125
07 3 33 053	OBERHAUSEN A. D. APPEL	DONNERSBERG-KREIS	RHPF	213	6761
07 1 33 074	OBERHAUSEN AN DER NAHE	BAD KREUZNACH	RHPF	298	6551
07 1 33 073	OBEPHAUSEN KEEI KIRN	BAD KREUZNACH	RHPF	922	6570
08 2 15 107	OBERHAUSEN-RHEINHAUSEN	KARLSRUHE	BAWU	8 518	6831
05 1 19 000	OBERHAUSEN, STADT	KREISFREIE STADT	NW	231 023	4200
07 3 39 045	OBERHEIMBACH	MAINZ-BINGEN	RHPF	645	6531
07 1 38 053	OBERHONNEFELD-GIEREND	NEUWIED	RHPF	643	5451
07 1 34 064	OBERHOSENPACH	BIRKENFELD	RHPF	146	6581
09 5 75 155	OBERICKELSHFIM	NEUSTADT A.D.AISCH-BAD WINDSHEIM	BAY	683	8701
07 1 32 082	OBERIRSEN	ALTENKIRCHEN (WESTERWALD)	RHPF	516	5231
07 2 32 282	OBERKAIL	BITBURG-PRUEM	RHPF	763	5561
08 3 17 089	OBERKIRCH, STADT	ORTENAU-KREIS	BAWU	16 397	7602
07 1 34 065	OBEPKIRN	BIRKENFELD	RHPF	380	6571
08 1 36 050	OBERKOCHEN, STADT	OSTALBKREIS	BAWU	8 127	7082
09 4 75 158	OBERKOTZAU, MARKT	HOF	BAY	5 403	8671
07 1 32 083	OBERLAHR	ALTENKIRCHEN (WESTERWALD)	RHPF	665	5231
03 4 54 040	OBERLANGEN	EMSLAND	NDSA	720	4471
07 2 32 283	OBERLASCHIED	BITBURG-PRUEM	RHPF	182	5541
07 2 32 284	OBERLAUCH	BITBURG-PRUEM	RHPF	63	5541
09 6 72 138	OBEPLEICHTERSBACH	BAD KISSINGEN	BAY	1 690	8789
09 7 80 131	OBERMAISELSTLIN	OBERALLGAEU	BAY	831	8981
08 4 25 090	OBERMARCHTAL	ALB-DONAU-KREIS	BAWU	1 303	7931
09 1 81 131	OBERMEITINGEN	LANDSBERG A. LECH	BAY	1 340	8933
09 5 73 123	OBERMICHELBAACH	FUERTH	BAY	1 413	8501
07 3 33 054	OBERPOSCHEL, STADT	DONNERSBERG-KREIS	RHPF	1 160	6763
07 1 32 084	OBERNAU	ALTENKIRCHEN (WESTERWALD)	RHPF	151	5231
09 6 75 156	OBERNBPEIT, MARKT	KITZINGEN	BAY	1 513	8711
09 6 76 145	OBEPNBURG A. MAIN, STADT	MILTENBERG	BAY	6 730	8753

## 3 GEMEINDEN IN ALPHABETISCHER ORDNUNG MIT SCHLUESSELNUMMER, WOHNBEVOELKERUNG UND POSTLEITZAHL AM 31.12.1978

SCHLUESSEL- NUMMER	GEMEINDE	KREIS	LAND	BEVOEL- KERUNG	POST- LEIT- ZAHL
03 3 52 042	OBERNDORF	CUXHAVEN	NDSA	1 800	2171
07 3 33 055	OBERNDORF	DONNERSBERGKREIS	RHPF	291	6762
09 7 79 196	OBERNDORF A. LECH	DONAU-RIES	BAY	1 874	8851
08 3 25 045	OBERNDORF AM NECKAR, STADT	ROTTWEIL	BAWU	14 077	7238
07 1 41 102	OBERNEISEN	RHEIN-LAHN-KREIS	RHPF	759	6251
09 1 83 134	OBERNEUKIRCHEN	MUEHLDORF A. INN	BAY	709	8261
03 1 52 018	OBERNFELD	GOETTINGEN	NDSA	905	3429
08 4 17 047	OBERNHEIM	ZOLLERNALBKREIS	BAWU	1 416	7461
07 3 40 219	OBERNHEIM-KIRCHENARNBACH	PIRMASENS	RHPF	1 722	6791
07 1 41 103	OBERNHOF	RHEIN-LAHN-KREIS	RHPF	519	5409
03 1 51 019	OBERNHOLZ	GIFHORN	NDSA	971	3122
03 2 57 028	OBERNKIRCHEN, STADT	SCHAUMBURG	NDSA	11 000	3063
09 2 75 137	OBERNZELL, PARKT	PASSAU	BAY	3 413	8391
09 5 75 156	OBERNZENN, MARKT	NEUSTADT A.D. LAISCH-BAD WINDSHEIM	BAY	2 597	8802
07 2 31 100	OBEROEFFLINGEN	BERNKASTEL-WITTLICH	RHPF	249	5561
09 7 77 155	OBEROSTENDORF	OSTALLGAEU	BAY	1 009	8939
07 3 37 059	OBEROTTERBACH	SUEDLICHE WEINSTRASSE	RHPF	951	6749
09 7 72 186	OBEROTTMARSHAUSEN	AUGSBURG	BAY	899	8901
09 1 75 131	OBERPFRAHMERN	EBERSBERG	BAY	1 528	8011
07 2 32 285	OBERPIERSCHIED	BITBURG-PRUEM	RHPF	324	5523
09 6 79 169	OBERPLEICHFELD	WUERZBURG	BAY	854	8702
09 2 71 139	OBERPOERING	DEGGENDORF	BAY	951	8351
07 1 38 054	OBERRADEN	NEUWIED	RHPF	394	5451
08 2 35 055	OBERREICHENBACH	CALW	BAWU	2 081	7261
09 5 72 147	OBERREICHENBACH	ERLANGEN-HOECHSTADT	BAY	644	8521
07 1 34 066	OBERREIDENBACH	BIRKENFELD	RHPF	645	6581
09 7 76 121	OBERREUTE	LINDAU (BODENSEE)	BAY	1 243	8999
08 3 15 084	OBERRIED	BREISGAU-HOCHSCHWARZWALD	BAWU	2 465	7801
09 7 78 183	OBERRIEDEN	UNTERALLGAEU	BAY	1 190	8949
08 1 18 059	OBERRIEXINGEN, STADT	LUDWIGSBURG	BAWU	2 182	7141
07 1 43 282	OBERROD	WESTERWALDKREIS	RHPF	612	5439
07 1 43 283	OBERROSSBACH	WESTERWALDKREIS	RHPF	326	5439
08 1 27 062	OBERROT	SCHWAEBISCH HALL	BAWU	2 564	7163
09 7 75 141	OBERROTH	NEU-ULM	BAY	662	7919
07 2 31 101	OBERSCHIEDWEILER	BERNKASTEL-WITTLICH	RHPF	203	5561
09 5 75 157	OBERSCHNEINFELD, MARKT	NEUSTADT A.D. LAISCH-BAD WINDSHEIM	BAY	1 170	8531
09 1 84 135	OBERSCHLEISSHEIM	MUENCHEN	BAY	9 143	8042
07 3 37 060	OBERSCHLETTENBACH	SUEDLICHE WEINSTRASSE	RHPF	152	6749
09 2 78 167	OBERSCHNEIDING	STRAUBING-BOGEN	BAY	2 410	8441
09 7 78 184	OBERSCHOENEGG	UNTERALLGAEU	BAY	897	8941
09 6 78 164	OBERSCHWARZACH, MARKT	SCHWEINFURT	BAY	1 363	8722
09 1 79 140	OBERSCHWEINBACH	FUERSTENFELDBRUCK	BAY	882	8081
07 3 40 036	OBERSIMTEN	PIRMASENS	RHPF	542	6781
09 6 77 169	OBERSINN, MARKT	MAIN-SPESSART	BAY	1 197	8781
09 1 90 136	OBERSOECHERING	WEILHEIM-SCHONGAU	BAY	953	8121
08 1 27 063	OBERSONTHEIM	SCHWAEBISCH HALL	BAWU	3 572	7164
08 4 25 091	OBERSTADION	ALB-DONAU-KREIS	BAWU	1 221	7931
07 2 33 055	OBERSTADTFELD	DAUN	RHPF	552	5531

## O

## 3 GEMEINDEN IN ALPHABETISCHER ORDNUNG MIT SCHLUESSELNUMMER, WOHNBEVOELKERUNG UND POSTLEITZAHL AM 31.12.1978

SCHLUESSEL- NUMMER	GEMEINDE	KREIS	LAND	BEVOEL- KERUNG	POST- LEIT- ZAHL
09 7 80 132	OBERSTAUFEN, MARKT	OBERRALLGAEU	BAY	6 346	8974
07 3 36 071	OBERSTAUFENBACH	KUSEL	RHPF	176	6791
09 7 80 133	OBERSTADT, MARKT	OBERRALLGAEU	BAY	11 557	8980
07 2 32 097	OBERSTEDEN	EITBURG-PRUEM	RHPF	97	5521
07 1 32 085	OBERSTEINEBACH	ALTENKIRCHEN (WESTERWALD)	RHPF	198	5451
02 1 18 060	OBERSTENFELD	LUDWIGSBURG	BAWU	6 204	7141
07 1 33 075	OBERSTREIT	BAD KREUZNACH	RHPF	223	6553
09 6 73 151	OBERSTREU	RHOEN-GRABFELD	BAY	1 440	8741
07 3 32 040	OBERSUELZEN	BAD DUERCKHEIM	RHPF	391	6719
09 2 74 165	OBERSUESSBACH	LANDSHUT	BAY	957	8301
08 1 25 110	OBERSULM	HEILBRONN	BAWU	10 918	7104
09 1 83 135	OBERTAUFKIRCHEN	MUEHLDOEF A. INN	BAY	1 770	8255
08 4 35 045	OBERTEURINGEN	BODENSEEKREIS	BAWU	2 787	7991
10 0 46 116	OBERTHAL	SANKT WENDEL	SAAR	6 430	6692
09 6 72 139	OBERTHULEA, MARKT	BAD KISSINGEN	BAY	3 814	8731
07 1 41 104	OBERTIEFENBACH	RHEIN-LAHN-KREIS	RHPF	298	5429
09 3 75 179	OBERTRAUELING	REGENSBURG	BAY	4 973	8401
09 4 74 156	OBERTRUBACH	FORCHHEIM	BAY	2 109	8571
06 1 82 005	OBERTSHAUSEN	OFFENBACH	HESS	20 374	6053
06 1 76 008	OBERUPSEL (TAUNUS), STADT	HOCHTAUNUSKREIS	HESS	39 409	6370
09 3 76 151	OBERVIECHTACH, STADT	SCHWANDORF	BAY	5 143	8474
07 1 41 105	OBERWALLMENACH	RHEIN-LAHN-KREIS	RHPF	174	5429
07 1 32 086	OBERWAMBACH	ALTENKIRCHEN (WESTERWALD)	RHPF	459	5231
07 2 32 098	OBERWEILER	BITBURG-PRUEM	RHPF	140	5521
07 3 36 072	OBERWEILER I. TAL	KUSEL	RHPF	233	6759
07 3 36 073	OBERWEILER-TIEFENBACH	KUSEL	RHPF	251	6759
07 2 32 099	OBERWEIS	BITBURG-PRUEM	RHPF	520	5521
07 1 40 112	OBERWESEL, STADT	RHEIN-HUNS RUECK-KREIS	RHPF	4 479	6532
06 2 74 021	OBERWESER	KASSEL	HESS	3 585	3525
07 1 41 106	OBERWIES	RHEIN-LAHN-KREIS	RHPF	135	5409
07 3 33 056	OBERWIESEN	DONNERSBERGKREIS	RHPF	449	6719
07 1 34 067	OBERWOERRESEACH	BIRKENFELD	RHPF	143	6581
08 3 17 093	OBERWOLFACH	ORTENAU-KREIS	BAWU	2 670	7620
07 1 31 060	OBERZISSEN	AHRWEILER	RHPF	832	5471
09 1 89 133	OBING	TRAUNSTEIN	BAY	3 016	8201
08 2 25 074	OBRIEGHEIM	NECKAR-ODENWALD-KREIS	BAWU	5 050	6951
07 3 32 041	OBRIEGHEIM (PFALZ)	BAD DUERCKHEIM	RHPF	2 477	6719
09 6 79 170	OCHSENFURT, STADT	WUERZBURG	BAY	11 459	8703
08 4 26 087	OCHSENHAUSEN, STADT	BIBERACH	BAWU	6 477	7955
07 1 37 086	OCHTENDUNG	MAYEN-KOBLENZ	RHPF	3 890	5405
03 4 55 013	OCHTERSUM	FRIESLAND	NDSA	936	2941
05 5 66 068	OCHTRUP, STADT	STEINFURT	NW	16 354	4434
07 1 38 055	OCKENFELS	NEUWIED	RHPF	902	5461
07 3 39 048	OCKENHEIM	MAINZ-BINGEN	RHPF	1 923	6531
07 2 35 098	OCKFEN	TRIER-SAARBURG	RHPF	492	5511
01 0 54 093	OCKHOLM	NORDFRIESLAND	SCHH	441	2255
01 0 51 083	ODDERADE	DITHMARSCHEN	SCHH	283	2241
09 1 74 135	OEDLZHAUSEN	DACHAU	BAY	2 935	8063

## 3 GEMEINDEN IN ALPHABETISCHER ORDNUNG MIT SCHLUESSELNUMMER, WOHNBEVOELKERUNG UND POSTLEITZAHL AM 31.12.1978

SCHLUESSEL- NUMMER	GEMEINDE	KREIS	LAND	BEVOEL- KERUNG	POST- LEIT- ZAHL
07 3 36 074	ODENBACH	KUSEL	RHPF	1 001	6759
05 3 78 020	ODENTHAL	RHEINISCH-BERGISCHER KREIS	NW	12 201	5068
07 1 33 076	ODEPNHEIM AM GLAN	BAD KREUZNACH	RHPF	1 808	6551
03 3 52 043	ODISHEIM	CUXHAVEN	NDSA	623	2179
03 3 59 035	OEDERQUART	STADE	NDSA	1 351	2161
08 1 25 078	OEDHEIM	HEILBRONN	BAWU	4 441	7101
08 3 35 061	OEHNINGEN	KONSTANZ	BAWU	3 358	7763
08 1 26 066	OEHRINGEN, STADT	HOHENLOHEKREIS	BAWU	15 877	7110
08 2 36 075	OELBRONN-CUEPRN	ENZKREIS	BAWU	2 676	7531
05 5 70 028	OELDE, STADT	WARENDORF	NW	27 242	4740
01 0 61 079	OELIXDORF	STEINBURG	SCHH	2 104	2210
08 4 25 092	OELLINGEN	ALB-DONAU-KREIS	BAWU	371	7901
07 1 41 107	OELSBERG	RHEIN-LAHN-KREIS	RHPF	370	5429
07 1 32 037	OELSEN	ALTENKIRCHEN (WESTERWALD)	RHPF	93	5231
08 4 25 093	OEPFINGEN	ALB-DONAU-KREIS	BAWU	1 819	7931
05 5 62 026	OER-ERKFENSCWICK, STADT	RECKLINGHAUSEN	NW	26 538	4353
03 3 57 035	OEREL	ROTENBURG (WUEMME)	NDSA	1 621	2141
01 0 60 065	OERING	SEGEBERG	SCHH	838	2061
09 6 72 140	OFRENPACH	BAD KISSINGEN	BAY	4 994	8735
05 7 63 056	OFPLINGHAUSEN, STADT	LIPPE	NW	14 563	4811
01 0 59 067	OERSBERG	SCHLESWIG-FLENSBURG	SCHH	316	2341
01 0 60 066	OERSDORF	SEGEBERG	SCHH	712	2358
01 0 61 080	OESCHEBUETTEL	STEINBURG	SCHH	140	2211
01 0 51 084	OESTERDEICHSTRICH	DITHMARSCHEN	SCHH	215	2242
01 0 51 143	OESTERWURTH	DITHMARSCHEN	SCHH	308	2244
06 1 83 011	OESTRICH-WINKEL, STADT	RHEINGAU-TAUNUS-KREIS	HESS	10 892	6227
08 2 15 064	OESTRINGEN	KARLSRUHE	BAWU	10 332	7524
08 2 16 039	OETIGHEIM	RASTATT	BAWU	3 591	7556
08 2 36 050	OETISHEIM	ENZKREIS	BAWU	4 181	7136
09 7 79 197	OETTINGEN I. BAY., STADT	DONAU-RIES	BAY	4 697	8867
03 3 60 015	OETZEN	UELZEN	NDSA	1 341	3111
07 1 43 060	OETZINGEN	WESTERWALDKREIS	RHPF	937	5419
01 0 54 094	OEVENUM	NORDFRIESLAND	SCHH	426	2271
01 0 59 150	OEVERSEF	SCHLESWIG-FLENSBURG	SCHH	1 683	2391
08 1 25 079	OFFENAU	HEILBRONN	BAWU	2 350	7101
07 3 37 061	OFFENBACH A. D. QUEICH	SUEDLICHE WEINSTRASSE	RHPF	4 095	6745
06 1 15 000	OFFENBACH AM MAIN, STADT	KREISFREIE STADT	HESS	111 515	6050
07 3 36 075	OFFENBACH-HUNDHEIM	KUSEL	RHPF	1 331	6759
09 2 71 140	OFFENBERG	DEGGENDORF	BAY	2 334	8351
01 0 51 085	OFFENBUETTEL	DITHMARSCHEN	SCHH	275	2243
08 3 17 096	OFFENBURG, STADT	ORTENAUKREIS	BAWU	50 554	7600
09 5 74 145	OFFENHAUSEN	NUERNBERGER LAND	BAY	1 319	8561
07 3 31 053	OFFENHEIM	ALZEY-WORMS	RHPF	421	6509
09 7 74 171	OFFINGEN, MARKT	GUENZBURG	BAY	3 320	8875
07 3 31 054	OFFSTEIN	ALZEY-WORMS	RHPF	1 435	6521
08 4 16 031	OFTERDINGEN	TUEBINGEN	BAWU	3 389	7404
09 7 80 134	OFTERSCHWANG	OBERALLGAEU	BAY	1 731	8971
08 2 26 062	OFTERSHEIM	RHEIN-NECKAR-KREIS	BAWU	10 827	6836

Q

3 GEMEINDEN IN ALPHABETISCHER ORDNUNG MIT SCHLUESSELNUMMER, WOHNBEVOELKERUNG UND POSTLEITZAHL AM 31.12.1978

SCHLUESSEL- NUMMER	GEMEINDE	KREIS	LAND	BEVEL- KERUNG	POST- LEIT- ZAHL
08 4 26 090	OGGELSHAUSEN	BIBERACH	BAWU	807	7941
07 1 31 062	OHLENHARD	AHRWEILER	RHPF	107	5489
08 3 17 097	OHLSBACH	ORTENAUKREIS	BAWU	2 263	7601
09 1 80 127	OHLSTADT	GARMISCH-PARTENKIRCHEN	BAY	2 331	8115
07 1 40 113	OHLWEILER	RHEIN-HUNSRUECK-KREIS	RHPF	263	6541
07 3 36 076	OHMBACH	KUSEL	RHPF	766	6791
08 1 16 053	OHMDEN	ESSLINGEN	BAWU	1 573	7311
03 4 56 016	OHNE	GRAFSCHAFT BENTHEIM	NDSA	540	4443
09 5 71 188	OHRENBACH	ANSBACH	BAY	764	8801
03 1 58 023	OHRUM	WOLFENBUETTEL	NDSA	684	3341
09 1 79 142	OLCHING	FUERSTENFELDBRUCK	BAY	18 475	8031
01 0 61 081	OLDENBORSTEL	STEINBURG	SCHH	116	2216
01 0 58 119	OLDENBUETTEL	RENSBURG-ECKERNFUERDE	SCHH	265	2215
03 4 03 000	OLDENBURG (OLDENBURG), STADT	KREISFREIE STADT	NDSA	135 501	2900
01 0 55 033	OLDENBURG IN HOLSTEIN, STADT	OSTHOLSTEIN	SCHH	9 336	2440
03 3 59 036	OLDENDORF	STADE	NDSA	2 035	2164
01 0 61 082	OLDENDORF	STEINBURG	SCHH	1 008	2211
03 3 55 027	OLDENDORF (LUHE)	LUENEBURG	NDSA	821	2124
01 0 58 120	OLDENHUETTEN	RENSBURG-ECKERNFUERDE	SCHH	147	2371
01 0 54 095	OLDENSWORT	NORDFRIESLAND	SCHH	1 285	2251
01 0 54 096	OLDERSBEK	NORDFRIESLAND	SCHH	459	2251
01 0 54 097	OLDERUP	NORDFRIESLAND	SCHH	334	2251
01 0 54 098	OLDSUM	NORDFRIESLAND	SCHH	533	2271
05 5 58 036	OLFEN, STADT	COESFELD	NW	8 039	4716
07 2 35 100	OLLMUTH	TRIER-SAARBURG	RHPF	140	5501
07 2 32 287	OLMSCHIED	BITBURG-PRUEM	RHPF	162	5529
05 9 66 024	OLPE, STADT	OLPE	NW	22 031	5960
05 9 58 036	OLSBERG, STADT	HOCHSAUERLANDKREIS	NW	13 978	5787
07 3 35 033	OLSBRUECKEN	KAISERSLAUTERN	RHPF	1 068	6751
07 2 32 100	OLSDORF	BITBURG-PRUEM	RHPF	130	5521
07 2 32 288	OLZHEIM	BITBURG-PRUEM	RHPF	341	5541
07 2 35 101	ONSDORF	TRIER-SAARBURG	RHPF	178	5511
09 7 76 122	OPFENBACH	LINDAU (BODENSEE)	BAY	1 929	8991
08 3 17 098	OPPENAU, STADT	ORTENAUKREIS	BAWU	5 033	7603
07 3 39 049	OPPENHEIM, STADT	MAINZ-BINGEN	RHPF	4 754	6504
08 1 19 053	OPPENWEILER	REMS-MURR-KREIS	BAWU	3 377	7155
07 1 40 115	OPPERSHAUSEN	RHEIN-HUNSRUECK-KREIS	RHPF	84	6540
07 3 33 057	ORBIS	DONNERSBERGKREIS	RHPF	438	6719
07 2 32 289	ORENHOFEN	BITBURG-PRUEM	RHPF	1 278	5501
07 1 32 088	ORFGEN	ALTENKIRCHEN (WESTERWALD)	RHPF	213	5232
07 2 32 290	ORLENBACH	BITBURG-PRUEM	RHPF	149	5541
07 2 33 232	ORMONT	DAUN	RHPF	400	5541
09 5 71 189	ORNBAU, STADT	ANSBACH	BAY	1 372	8821
07 2 32 101	ORSFELD	BITBURG-PRUEM	RHPF	180	5521
08 3 35 099	ORSINGEN-NENZINGEN	KONSTANZ	BAWU	2 114	7769
08 3 17 100	ORTENBERG	ORTENAUKREIS	BAWU	2 814	7601
06 1 85 018	ORTENBERG, STADT	WETTERAUKREIS	HESS	7 787	6474
09 2 75 138	ORTENBURG, MARKT	PASSAU	BAY	6 246	8359

## 3 GEMEINDEN IN ALPHABETISCHER ORDNUNG MIT SCHLUESSELNUMMER, WOHNBEVOELKERUNG UND POSTLEITZAHL AM 31.12.1978

SCHLUESSEL- NUMMER	GEMEINDE	KREIS	LAND	BEVOEL- KERUNG	POST- LEIT- ZAHL
07 2 31 103	OSANN-MONZEL	BERNKASTEL-WITTLICH	RHPF	1 410	5561
07 2 35 103	OSBURG	TRIER-SAAPEBURG	RHPF	1 531	5501
01 0 58 121	OSDORF	RENSBURG-ECKERNFOERDE	SCHH	1 650	2301
03 1 51 020	OSLOSS	GIFHORN	NDSA	1 388	3171
03 4 04 000	OSNABRUECK, STADT	KREISFREIE STADT	NDSA	159 055	4500
05 5 70 032	OSTBEVERN	WARENDORF	NW	6 644	4401
03 4 52 021	OSTEEL	AURICH	NDSA	2 182	2986
08 2 35 057	OSTELSHEIM	CALW	BAWU	1 900	7261
03 3 52 044	OSTEN	CUXHAVEN	NDSA	2 081	2176
01 0 54 099	OSTENFELD (HUSUM)	NORDFRIESLAND	SCHH	1 199	2251
01 0 58 122	OSTENFELD (RENSBURG)	RENSBURG-ECKERNFOERDE	SCHH	465	2373
01 0 54 101	OSTER-OHRSTEDT	NORDFRIESLAND	SCHH	518	2251
09 7 75 142	OSTERBERG	NEU-ULM	BAY	766	7919
03 3 52 045	OSTERBRUCH	CUXHAVEN	NDSA	532	2178
08 2 25 075	OSTERBURKEN, STADT	NECKAR-ODENWALD-KREIS	BAWU	4 706	6960
01 0 58 123	OSTERBY	RENSBURG-ECKERNFOERDE	SCHH	658	2331
01 0 59 151	OSTEREY	SCHLESWIG-FLENSBURG	SCHH	310	2261
03 4 59 029	OSTERCAPPELN	OSNABRUECK	NDSA	7 650	4514
03 3 57 036	OSTEREIESTEDT	ROTENBURG (WUEMME)	NDSA	887	2148
03 3 58 501	OSTERHEIDE, GEMFR. BEZIRK	SOLTAU-FALLINGBOSTEL	NDSA	1 151	3041
01 0 54 100	OSTERHEVER	NORDFRIESLAND	SCHH	299	2251
09 2 71 141	OSTERHOFEN, STADT	DEGGENDOPF	BAY	10 068	8353
03 3 56 007	OSTERHOLZ-SCHARMBECK, STADT	OSTERHOLZ	NDSA	23 077	2860
01 0 56 038	OSTERHORN	PINNEBERG	SCHH	298	2201
03 1 56 011	OSTERODE AM PARZ, STADT	OSTERODE AM HARZ	NDSA	28 821	3360
01 0 51 086	OSTERRADE	DITHMARSCHEN	SCHH	529	2241
01 0 58 124	OSTERROENFELD	RENSBURG-ECKERNFOERDE	SCHH	2 998	2370
07 1 41 108	OSTERSPAI	RHEIN-LAHN-KREIS	RHPF	1 252	5421
01 0 58 125	OSTERSTEDT	RENSBURG-ECKERNFOERDE	SCHH	574	2211
03 4 56 017	OSTERWALD	GRAFSCHAFT BENTHEIM	NDSA	1 204	4458
09 7 77 157	OSTERZELL	OSTALLGAEU	BAY	566	8951
08 1 16 080	OSTFILDERN, STADT	ESSLINGEN	BAWU	28 419	7302
09 6 73 153	OSTHEIM V. D. RHOEN, STADT	RHOEN-GRABFELD	BAY	3 731	8745
07 3 31 055	OSTHOFEN, STADT	ALZEY-WORMS	RHPF	6 188	6522
08 4 37 086	OSTRACH	SIGMARINGEN	BAWU	4 914	7965
03 4 57 017	OSTPHAUDERFEHN	LEER	NDSA	7 266	2958
01 0 51 087	OSTROHE	DITHMARSCHEN	SCHH	861	2240
01 0 62 053	OSTSTEINEEK	STORMARN	SCHH	7 150	2000
08 1 17 037	OTTENBACH	GOEPPINGEN	BAWU	1 988	7321
01 0 61 083	OTTENBUETTEL	STEINBURG	SCHH	628	2211
01 0 58 126	OTTENDORF	RENSBURG-ECKERNFOERDE	SCHH	819	2300
08 3 17 102	OTTENHOEFEN IM SCHWARZWALD	ORTENAUKREIS	BAWU	3 234	7593
09 1 77 134	OTTENHOFEN	FRDING	BAY	1 151	8015
09 5 74 146	OTTENSOOS	NUERNBERGER LAND	BAY	1 547	8561
03 2 55 031	OTTENSTEIN, FLECKEN	HOLZMINDEN	NDSA	1 283	3251
03 3 53 027	OTTER	HARBURG	NDSA	1 041	2111
07 3 35 034	OTTERBACH	KAISERSLAUTERN	RHPF	3 289	6751
07 3 35 035	OTTERBERG, STADT	KAISERSLAUTERN	RHPF	4 299	6754

## 3 GEMEINDEN IN ALPHABETISCHER ORDNUNG MIT SCHLUESSELNUMMER, WOHNBEVOELKERUNG UND POSTLEITZAHL AM 31.12.1978

SCHLUESSEL- NUMMER	GEMEINDE	KREIS	LAND	BEVOEL- KERUNG	POST- LEIT- ZAHL
09 1 82 127	OTTERFING	MIESBACH	BAY	2 985	8156
03 3 52 046	OTTERNDORF, STADT	CUXHAVEN	NDSA	6 179	2178
03 3 61 008	OTTERSEERG, FLECKEN	VERDEN	NDSA	9 139	2802
07 3 33 058	OTTERSHEIM	DONNERSBERGKREIS	RHPF	260	6719
07 3 34 023	OTTERSHEIM BEI LANDAU	GERMERSHEIM	RHPF	1 428	6741
07 3 38 021	OTTERSTADT	LUDWIGSHAFEN	RHPF	2 696	6701
08 2 16 041	OTTERSWEIEP	RASTATT	BAWU	5 583	7583
09 7 79 198	OTTING	DONAU-RIES	BAY	685	8851
09 7 78 186	OTTOBEUREN, MARKT	UNTERALLGAEU	BAY	7 155	8942
09 1 84 136	OTTOBRUNN	MUENCHEN	BAY	19 164	8012
06 2 76 020	OTTRAU	SCHWALM-EDER-KREIS	HESS	2 452	3579
10 0 43 115	OTTWEILER, STADT	NEUNKIRCHEN	SAAR	15 634	6682
06 1 72 017	OTZBERG	DARMSTADT-DIEBURG	HESS	5 544	6111
09 2 71 143	OTZING	DEGGENDORF	BAY	1 488	8351
07 1 33 077	OTZWEILER	BAD KREUZNACH	RHPF	248	6571
03 4 61 008	OVELGOENNE	WESERMARSCH	NDSA	4 809	2882
05 3 78 024	OVERATH	RHEINISCH-BERGISCHER KREIS	NW	21 372	5063
08 1 16 054	OWEN, STADT	ESSLINGEN	BAWU	2 779	7311
08 4 35 047	OWINGEN	BODENSEEKREIS	BAWU	2 759	7776
01 0 58 127	OWSCHLAG	RENSBURG-ECKERNFOERDE	SCHH	2 456	2372
03 3 61 009	OYTEN	VERDEN	NDSA	11 011	2806

## P

01 0 58 128	PADENSTEDT	RENSBURG-ECKERNFOERDE	SCHH	741	2351
05 7 74 032	PADERBORN, STADT	PADERBORN	NW	108 026	4790
03 3 52 047	PADINGBUETTEL	CUXHAVEN	NDSA	563	2853
09 1 90 138	PAEHL	WEILHEIM-SCHONGAU	BAY	1 573	8121
01 0 51 088	PAHLEN	DITHMARSCHEN	SCHH	1 041	2241
09 2 73 159	PAINTEN, MARKT	KELHEIM	BAY	1 814	8421
09 1 89 134	PALLING	TRAUNSTEIN	BAY	2 665	8221
07 2 35 104	PALZEM	TRIER-SAARBURG	RHPF	1 256	5510
01 0 57 055	PANKER	PLOEN	SCHH	1 273	2322
01 0 53 097	PANTEN	HERZOGTUM LAUENBURG	SCHH	506	2412
07 2 31 104	PANTENBURG	BERNKASTEL-WITTLICH	RHPF	288	5562
07 1 35 070	PANZWEILER	COCHEM-ZELL	RHPF	182	5561
03 4 54 041	PAPENBURG, STADT	EMSLAND	NDSA	27 236	2990
09 5 77 158	PAPPENHEIM, STADT	WEISSENBURG-GUNZENHAUSEN	BAY	4 028	8834
09 3 74 144	PARKSTEIN, MARKT	NEUSTADT A.D.WALDNAAB	BAY	1 569	8481
09 2 78 170	PARKSTETTEN	STRAUBING-BOGEN	BAY	1 858	8441
03 1 51 021	PARSAU	GIFHORN	NDSA	1 321	3181
09 3 73 151	PARSBERG, STADT	NEUMARKT I.D.OPF.	BAY	5 396	8433
07 3 31 056	PARTENHEIM	ALZEY-WORMS	RHPF	953	6501
09 6 77 170	PARTENSTEIN	MAIN-SPESSART	BAY	2 490	8775
07 2 35 105	PASCHEL	TRIER-SAARBURG	RHPF	172	5504
01 0 57 056	PASSADE	PLOEN	SCHH	213	2301
09 2 62 000	PASSAU, STADT	KREISFREIE STADT	BAY	50 414	8390
09 1 77 135	PASTETTEN	ERDING	BAY	1 620	8011
07 1 41 109	PATERSBERG	RHEIN-LAHN-KREIS	RHPF	497	5421



## 3 GEMEINDEN IN ALPHABETISCHER ORDNUNG MIT SCHLUESSELNUMMER, WOHNBEVOELKERUNG UND POSTLEITZAHL AM 31.12.1978

SCHLUESSEL- NUMMER	GEMEINDE	KREIS	LAND	BEVOEL- KERUNG	POST- LEIT- ZAHL
09 2 76 134	PATERSDORF	REGEN	BAY	1 691	8376
03 2 53 012	PATTENSEN, STADT	HANNOVER	NDSA	13 536	3017
09 1 78 150	PAUNZHAUSEN	FREISING	BAY	847	8069
09 3 77 145	PECHBRUNN	TIRSCHENREUTH	BAY	1 628	8591
07 2 32 103	PEFFINGEN	BITBURG-PRUEM	RHPF	228	5521
03 2 55 032	PEGESTORF	HOLZMINDEN	NDSA	585	3452
09 4 72 175	PEGNITZ, STADT	BAYREUTH	BAY	13 540	8570
03 1 57 006	PEINE, STADT	PEINE	NDSA	47 731	3150
01 0 61 084	PEISSEN	STEINBURG	SCHH	291	2211
09 1 90 139	PEISSENBERG, MARKT	WEILHEIM-SCHONGAU	BAY	10 577	8123
09 1 90 140	PEITING, MARKT	WEILHEIM-SCHONGAU	BAY	10 746	8922
07 2 35 106	PELLINGEN	TRIER-SAARBURG	RHPF	833	5501
01 0 54 103	PELLWORM	NORDFRIESLAND	SCHH	1 209	2251
07 2 33 056	PELM	DAUN	RHPF	871	5531
09 3 72 146	PEMFLING	CHAM	BAY	1 963	8491
03 2 56 023	PENNIGSEHL	NIENBURG (WESER)	NDSA	1 304	3071
09 3 75 180	PENTLING	REGENSBURG	BAY	4 397	8401
09 1 90 141	PENZBERG, STADT	WEILHEIM-SCHONGAU	BAY	11 566	8122
09 1 81 132	PENZING	LANDSBERG A. LECH	BAY	3 319	6911
09 1 71 126	PERACH	ALTOETTING	BAY	1 027	8261
09 2 78 171	PERASDORF	STRAUBING-BOGEN	BAY	602	8441
09 2 78 172	PERKAM	STRAUBING-BOGEN	BAY	1 045	8441
10 0 42 115	PERL	MERZIG-WADERN	SAAR	6 205	6643
09 2 72 138	PERLESREUT, MARKT	FREYUNG-GRAFENAU	BAY	2 650	8391
07 1 40 116	PERSCHEID	RHEIN-HUNSRUECK-KREIS	RHPF	333	6531
09 5 71 190	PETERSAURACH	ANSBACH	BAY	3 987	8802
06 2 72 018	PETERSBERG	FULDA	HESS	12 725	6415
07 3 40 037	PETERSBERG	PIRMASENS	RHPF	846	6781
09 7 71 155	PETERSDORF	AICHACH-FRIEDBERG	BAY	1 473	8891
05 7 70 028	PETERSHAGEN, STADT	MINDEN-LUEBBECKE	NW	23 997	4953
09 1 74 136	PETERSHAUSEN	DACHAU	BAY	3 576	8067
07 1 32 089	PETERSLAHR	ALTENKIRCHEN (WESTERWALD)	RHPF	291	5231
07 1 35 071	PETERSWALD-LOEFFELSCHIED	COCHEM-ZELL	RHPF	465	5581
09 3 75 181	PETTENDORF	REGENSBURG	BAY	2 219	8411
09 1 89 135	PETTING	TRAUNSTEIN	BAY	1 732	8221
09 4 71 169	PETTSTADT	BAMBERG	BAY	1 234	8602
07 1 33 078	PFAFFEN-SCHWABENHEIM	BAD KREUZNACH	RHPF	902	6551
09 7 78 187	PFAFFENHAUSEN, MARKT	UNTERALLGAEU	BAY	1 974	8949
08 1 25 081	PFAFFENHOFEN	HEILBRONN	BAWU	1 882	7129
09 1 74 137	PFAFFENHOFEN A. D. GLONN	DACHAU	BAY	1 256	8063
09 1 86 143	PFAFFENHOFEN A. D. ILM, STADT	PFAFFENHOFEN A. D. ILM	BAY	15 294	8068
09 7 75 143	PFAFFENHOFEN A. D. ROTH, MARKT	NEU-ULM	BAY	5 256	7914
08 3 15 089	PFAFFENWEILER	BREISGAU-HOCHSCHWARZWALD	BAWU	2 285	7801
09 1 87 159	PFAFFING	ROSENHEIM	BAY	3 851	8091
09 3 75 182	PFAKOFEN	REGENSBURG	BAY	1 002	8401
07 1 40 117	PFALZFELD	RHEIN-HUNSRUECK-KREIS	RHPF	558	5449
08 2 37 054	PFALZGRAFENWEILER	FREUDENSTADT	BAWU	5 013	7293
09 2 77 138	PFARRKIRCHEN, STADT	ROTTAL-INN	BAY	9 973	8340

P

3 GEMEINDEN IN ALPHABETISCHER ORDNUNG MIT SCHLUESSELNUMMER, WOHNBEVOELKERUNG UND POSTLEITZAHL AM 31.12.1978

SCHLUESSEL- NUMMER	GEMEINDE	KREIS	LAND	BEVOEL- KERUNG	POST- LEIT- ZAHL
09 6 74 184	PFARRWEISACH	HASSBERGE	BAY	1 581	8601
09 3 75 183	PFATTER	REGENSBURG	BAY	2 318	8401
08 1 26 069	PFEDELBACH	HOHENLOHEKREIS	BAWU	6 606	7114
07 3 36 077	PFEFFELBACH	KUSEL	RHPF	971	6799
09 2 74 172	PFEFFENHAUSEN, MARKT	LANDSHUT	BAY	4 195	8301
07 1 33 079	PFERDSFELD	BAD KREUZNACH	RHPF	404	6551
08 2 15 101	PFINZTAL	KARLSRUHE	BAWU	14 570	7507
09 1 76 153	PFOERRING, MARKT	EICHSTAETT	BAY	3 000	8071
09 5 77 159	PFOFELD	WEISSENBURG-GUNZENHAUSEN	BAY	1 211	8821
09 7 77 158	PFOPZEN	OSTALLGAEU	BAY	1 582	8951
08 2 31 000	PFORZHEIM, STADT	STADTKREIS	BAWU	106 498	7530
09 3 76 153	PFREIMD, STADT	SCHWANDORF	BAY	4 652	8473
08 4 15 058	PFRONSTETTEN	PEUTLINGEN	BAWU	1 319	7426
09 7 77 159	PFRONTEN	OSTALLGAEU	BAY	6 806	8962
08 4 37 088	PFULLENDORF, STADT	SIGMARINGEN	BAWU	10 070	7798
08 4 15 059	PFULLINGEN, STADT	REUTLINGEN	BAWU	15 954	7417
06 1 72 018	PFUNGSTADT, STADT	DARMSTADT-DIEBURG	HESS	23 125	6102
08 2 15 066	PHILIPPSBURG, STADT	KARLSRUHE	BAWU	10 650	7522
07 2 32 104	PHILIPPSHEIM	BITBURG-PRUEM	RHPF	108	5522
09 2 72 139	PHILIPPSKEUT	FREYUNG-GRAFENAU	BAY	662	8391
06 2 73 016	PHILIPPSTHAL (WERRA)	HERSFELD-ROTENBURG	HESS	5 096	6433
07 2 32 105	PICKLIESSEF	BITBURG-PRUEM	RHPF	362	5521
09 1 72 128	PIDING	BERCHTESGADENER LAND	BAY	3 610	8229
09 3 75 184	PIELENHOFEN	REGENSBURG	BAY	1 020	8411
07 2 31 105	PIESPORT	BERNKASTEL-WITTLICH	RHPF	2 187	5555
07 1 37 087	PILLIG	MAYEN-KOBLENZ	RHPF	432	5441
09 3 73 153	PILSACH	NEUMARKT I.D.OPF.	BAY	1 880	8431
09 2 79 132	PILSTING, MARKT	DINGOLFING-LANDAU	BAY	5 447	8385
01 0 56 039	PINNEBERG, STADT	PINNEBERG	SCHH	36 848	2080
07 2 32 291	PINTESFELD	BITBURG-PRUEM	RHPF	38	5523
09 4 74 158	PINZBERG	FORCHHEIM	BAY	1 663	8551
09 3 74 146	PIRK	NEUSTADT A.D.WALDNAAB	BAY	1 552	8481
07 3 17 000	PIRMASENS, STADT	KREISFREIE STADT	RHPF	51 019	6780
07 2 32 292	PITTENBACH	BITBURG-PRUEM	RHPF	90	5541
09 1 89 137	PITTENHART	TRAUNSTEIN	BAY	1 258	8201
07 1 37 088	PLAIDT	MAYEN-KOBLENZ	RHPF	5 174	5472
09 1 84 138	PLANEGG	MUENCHEN	BAY	7 877	8033
09 4 72 176	PLANKENFELS	BAYREUTH	BAY	803	8581
08 2 26 063	PLANKSTADT	RHEIN-NECKAR-KREIS	BAWU	8 940	6831
07 2 32 106	PLASCHEID	BITBURG-PRUEM	RHPF	72	5529
07 2 31 107	PLATTEN	BERNKASTEL-WITTLICH	RHPF	631	5561
09 2 71 146	PLATTLING, STADT	DEGGENDORF	BAY	10 462	8350
09 4 72 177	PLECH, MARKT	BAYREUTH	BAY	1 189	8571
07 1 32 090	PLECKHAUSEN	ALTENKIRCHEN (WESTERWALD)	RHPF	543	5451
08 1 18 063	PLEIDELSHEIM	LUDWIGSBURG	BAWU	3 989	7121
07 2 31 108	PLEIN	BERNKASTEL-WITTLICH	RHPF	550	5561
09 5 77 161	PLEINFELD, MARKT	WEISSENBURG-GUNZENHAUSEN	BAY	5 909	8835
09 1 71 127	PLEISKIRCHEN	ALTOETTING	BAY	2 146	8261

## 3 GEMEINDEN IN ALPHABETISCHER ORDNUNG MIT SCHLUESSELNUMMER, WOHNBEVOELKERUNG UND POSTLEITZAHL AM 31.12.1978

SCHLUESSEL- NUMMER	GEMEINDE	KREIS	LAND	BEVOEL- KERUNG	POST- LEIT- ZAHL
07 3 37 062	PLEISWEILER-OBERHOFEN	SUEDLICHE WEINSTRASSE	RHPF	700	6749
07 1 33 080	PLEITERSHEIM	BAD KREUZNACH	RHPF	168	6551
07 1 40 118	PLEIZENHAUSEN	RHEIN-HUNSRUECK-KREIS	RHPF	187	6540
09 7 78 188	PLESS	UNTERALLGAEU	BAY	692	8941
05 9 62 052	PLETTENBERG, STADT	MAERKISCHER KREIS	NW	29 048	5970
09 3 74 147	PLEYSTEIN, STADT	NEUSTADT A.D.WALDNAAB	BAY	2 632	8481
09 1 75 133	PLIENING	EBERSBERG	BAY	2 871	8011
08 4 15 060	PLIEZHAUSEN	REUTLINGEN	BAWU	6 246	7401
08 1 16 056	PLOCHINGEN, STADT	ESSLINGEN	BAWU	12 359	7310
01 0 57 057	PLOEN, STADT	PLOEN	SCHH	10 129	2320
09 3 77 146	PLOESSBERG, MARKT	TIRSCHENREUTH	BAY	3 101	8591
08 1 19 055	PLUEDERHAUSEN	REMS-MURR-KREIS	BAWU	8 086	7067
07 2 32 293	PLUETSCHIED	BITBURG-PRUEM	RHPF	325	5541
07 2 35 107	PLUWIG	TRIER-SAARBURG	RHPF	1 062	5501
09 2 75 141	POCKING, STADT	PASSAU	BAY	9 702	8398
09 1 88 137	POECKING	STARNBURG	BAY	5 061	8134
07 2 35 108	POELICH	TRIER-SAARBURG	RHPF	306	5559
01 0 62 056	POELITZ	STORMARN	SCHH	1 058	2061
09 1 86 144	POERNBACH	PFaffenHOFEN A.D.ILM	BAY	1 363	8069
01 0 61 085	POESCHENDORF	STEINBURG	SCHH	191	2216
09 3 72 147	POESING	CHAM	BAY	923	8491
09 7 71 156	POETTMES, MARKT	AICHACH-FRIEDBERG	BAY	5 510	8897
01 0 53 098	POGEEZ	HERZOGTUM LAUENBURG	SCHH	331	2419
01 0 53 099	POGGENSEE	HERZOGTUM LAUENBURG	SCHH	232	2412
07 1 41 111	POHL	RHEIN-LAHN-KREIS	RHPF	293	5429
03 2 57 029	POHLE	SCHAUMBURG	NDSA	839	3251
06 1 77 028	POHLHEIM, STADT	LAHN-DILL-KREIS	HESS	13 380	6301
01 0 57 058	POHNSDORF	PLOEN	SCHH	454	2308
09 1 75 135	POING	EBERSBERG	BAY	5 886	8011
07 1 37 089	POLCH	MAYEN-KOBLENZ	RHPF	3 591	5444
03 2 55 033	POLLE, FLECKEN	HOLZMINDEN	NDSA	1 444	3453
09 1 76 155	POLLENFELD	EICHSTAETT	BAY	2 168	8079
03 2 57 030	POLLHAGEN	SCHAUMBURG	NDSA	1 204	3061
09 1 83 136	POLLING	MUEHLDOEF A.INN	BAY	2 953	8261
09 1 90 142	POLLING	WEILHEIM-SCHONGAU	BAY	2 491	8121
09 5 77 162	POLSINGEN	WEISSENBURG-GUNZENHAUSEN	BAY	1 821	8831
09 5 74 147	POMMELBRUNN	NUERNBERGER LAND	BAY	4 695	8561
01 0 59 152	POMMERBY	SCHLESWIG-FLENSBURG	SCHH	222	2341
07 1 35 072	POMMERN	COCHEM-ZELL	RHPF	586	5593
09 4 71 172	POMMERSFELDEN	BAMBERG	BAY	2 104	8602
07 1 31 065	POMSTER	AHRWEILER	RHPF	215	5489
01 0 54 104	POPENBUCELL	NORDFRIESLAND	SCHH	276	2251
09 6 78 168	POPENHAUSEN	SCHWEINFURT	BAY	3 629	8721
06 2 72 019	POPENHAUSEN (WASSERKUPPE)	FULDA	HESS	2 512	6416
09 3 71 144	POPENRICHT	AMBERG-SULZBACH	BAY	2 776	8451
05 7 70 032	PORTA WESTFALICA STADT	MINDEN-LUEBBECKE	NW	34 740	4952
09 2 74 174	POSTAU	LANDSHUT	BAY	1 292	8301
09 3 73 155	POSTBAUER-HENG	NEUMARKT I.D.OPF.	BAY	4 923	8431

## P

3 GEMEINDEN IN ALPHABETISCHER ORDNUNG MIT SCHLUESSELNUMMER, WOHNBEVOELKERUNG UND POSTLEITZAHL AM 31.12.1978

SCHLUESSEL- NUMMER	GEMEINDE	KREIS	LAND	BEVOEL- KERUNG	POST- LEIT- ZAHL
01 0 57 059	POSTFELD	PLOEN	SCHH	399	2308
09 2 77 139	POSTMUNSTEN	ROTTAL-INN	BAY	2 251	8341
09 4 72 179	POTTENSTEIN, STADT	L'AYREUTH	BAY	4 978	8573
07 1 43 284	POTTUM	WESTERWALDKREIS	RHPF	917	5439
07 3 33 059	POTZBACH	DONNERSBERGKREIS	RHPF	272	6751
09 4 74 160	POXDORF	FORCHHEIM	BAY	952	8521
01 0 61 086	POYENBERG	STEINBURG	SCHH	330	2211
07 1 32 091	PRACHT	ALTENKIRCHEN (WESTERWALD)	RHPF	1 266	5249
09 2 76 135	PRACKENBACH	REGEN	BAY	2 260	8371
01 0 57 060	PRASDORF	PLOEN	SCHH	387	2301
07 1 41 112	PRATH	RHEIN-LAHN-KREIS	RHPF	288	5422
09 4 72 180	PREERITZ	PAYREUTH	BAY	961	8581
01 0 57 062	PREETZ, STADT	PLOEN	SCHH	15 164	2308
07 2 32 294	PREISCHEID	BITBURG-PRUEM	RHPF	181	5529
07 2 32 107	PREIST	BITBURG-PRUEM	RHPF	724	5521
09 1 90 143	PREM	WEILHEIM-SCHONGAU	BAY	761	8921
09 3 74 149	PRESSATH, STADT	NEUSTADT A.D.WALDNAAB	BAY	4 576	8481
09 4 77 148	PRESSECK, MARKT	KULMBACH	BAY	2 579	8651
09 4 76 164	PRESSIG, MARKT	KRONACH	BAY	4 640	8644
09 4 74 161	PRETZFELD, MARKT	FORCHHEIM	BAY	2 072	8551
05 7 70 036	PREUSSISCH OLDENDORF, STADT	MINDEN-LUEBBECKE	NW	10 188	4994
03 3 54 020	PREZELLE	LUECHOW-DANNENBERG	NDSA	569	3131
09 6 75 158	PRICHSENSTADT, STADT	KITZINGEN	BAY	2 839	8711
09 1 87 162	PRIEN A. CHIEMSEE, MARKT	ROSENHEIM	BAY	8 647	8210
09 4 71 173	PRIESENDORF	BAMBERG	BAY	1 178	8602
01 0 58 129	PRINZENMOOR	RENDSBURG-ECKERNFOERDE	SCHH	180	2371
03 4 58 012	PRINZHOEFTE	OLDENBURG (OLDENBURG)	NDSA	787	2833
01 0 56 040	PRISDORF	PINNEBERG	SCHH	1 613	2081
09 1 81 134	PRITTRICHING	LANDSBERG A.LECH	BAY	1 646	8911
01 0 57 063	PROBSTEIERHAGEN	PLOEN	SCHH	1 671	2301
07 2 32 295	PRONSFELD	BITBURG-PRUEM	RHPF	818	5541
01 0 60 067	PRONSTORF	SEGERERG	SCHH	1 259	2361
09 6 79 174	PROSELLSHEIM	WUERZBURG	BAY	997	8711
07 2 32 296	PRUEM, STADT	BITBURG-PRUEM	RHPF	5 211	5540
07 2 32 108	PRUEMZURLAY	BITBURG-PRUEM	RHPF	329	5521
09 1 87 163	PPUTTING	ROSENHEIM	BAY	1 726	8201
09 1 79 145	PUCHHEIM	FUERSTENFELDBRUCK	BAY	16 992	8031
07 1 38 057	PUDERBACH	NEUWIED	RHPF	1 865	5419
09 3 74 150	PUECHERSREUTH	NEUSTADT A.D.WALDNAAB	BAY	1 280	8481
07 1 35 073	PUENDERICH	COCHEM-ZELL	RHPF	936	5581
09 1 81 141	PUERGEN	LANDSBERG A.LECH	BAY	1 958	8911
10 0 41 515	PUETTLINGEN, STADT	STADTVERBAND SAARBUECKEN	SAAR	20 751	6625
05 3 62 036	PULHEIM	ERFTKREIS	NW	42 395	5024
09 1 84 139	PULLACH I. ISARTAL	MUENCHEN	BAY	7 695	8023
09 3 77 148	PULLENREUTH	TIRSCHENREUTH	BAY	2 036	8591
01 0 61 087	PULS	STEINBURG	SCHH	481	2216
09 5 73 124	PUSCHENDORF	FUERTH	BAY	1 370	8501
09 1 84 140	PUTZBRUNN	MUENCHEN	BAY	4 920	8011

## 3 GEMEINDEN IN ALPHABETISCHER ORDNUNG MIT SCHLUESSELNUMMER, WOHNBEVOELKERUNG UND POSTLEITZAHL AM 31.12.1978

SCHLUESSEL- NUMMER	GEMEINDE	KREIS	LAND	BEVOEL- KERUNG	POST- LEIT- ZAHL
09 3 73 156	PYRBAUM, MARKT	NEUMARKT I.D.OPF.	BAY	3 593	8501
<b>Q</b>					
03 4 59 030	QUAKENBRUECK, STADT	OSNABRUECK	NDSA	9 990	4570
01 0 58 130	QUARNBEK	RENDSBURG-ECKERNFOERDE	SCHH	1 508	2300
01 0 61 088	QUARNSTEDT	STEINBURG	SCHH	372	2211
07 3 35 037	QUEIDERSBACH	KAISERSLAUTERN	RHPF	2 351	6791
03 4 56 018	QUENDORF	GRAFSCHAFT BENTHEIM	NDSA	593	4443
03 1 54 016	QUERENHORST	HELMSTEDT	NDSA	503	3332
01 0 59 153	QUERN	SCHLESWIG-FLENSBURG	SCHH	1 345	2391
03 2 51 029	QUERNHEIM	DIEPHOLZ	NDSA	408	2844
01 0 51 089	QUICKBORN	DITHMARSCHEN	SCHH	205	2224
01 0 56 041	QUICKBORN, STADT	PINNEBERG	SCHH	17 539	2085
07 1 31 066	QUIDDELBACH	AHRWEILER	RHPF	260	5488
10 0 41 516	QUIERSCHIED	STADTVERBAND SAARBRUECKEN	SAAR	16 238	6607
07 1 43 061	QUIRNBACH	WESTERWALDKREIS	RHPF	298	5419
07 3 36 501	QUIRNBACH /PFALZ	KUSEL	RHPF	587	6799
07 3 32 042	QUIRNHEIM	BAD DUERKHEIM	RHPF	562	6719
<b>R</b>					
01 0 56 042	RAA-BESENBEK	PINNEBERG	SCHH	491	2200
01 0 59 154	RABEL	SCHLESWIG-FLENSBURG	SCHH	496	2341
06 1 77 029	RABENAU	LAHN-DILL-KREIS	HESS	5 055	6301
01 0 59 155	RABENHOLZ	SCHLESWIG-FLENSBURG	SCHH	288	2341
01 0 59 068	RABENKIRCHEN-FAULUECK	SCHLESWIG-FLENSBURG	SCHH	737	2341
07 1 32 092	RACKSEN	ALTENKIPCHEN (WESTERWALD)	RHPF	132	5231
03 3 55 028	RADBRUCH	LUENEBURG	NDSA	1 293	2091
03 2 56 024	RADDESTORF	NIENEBURG (WESER)	NDSA	2 185	3079
01 0 61 089	RADE	STEINBURG	SCHH	123	2211
01 0 58 131	RADE B. HOHENWESTEDT	RENDSBURG-ECKERNFOERDE	SCHH	103	2354
01 0 58 132	RADE B. RENDSBURG	RENDSBURG-ECKERNFOERDE	SCHH	251	2371
05 3 74 036	RADEVORMWALD, STADT	OBERBERGISCHER KREIS	NW	23 584	5608
08 3 35 063	RADOLFZELL AM BODENSEE, STADT	KONSTANZ	BAWU	23 349	7760
03 1 54 017	RAEBKE	HELMSTEDT	NDSA	608	3331
05 5 54 040	RAESFELD	BORKEN	NW	7 317	4281
03 3 60 016	RAETZLINGEN	UELZEN	NDSA	482	3111
05 7 70 040	RAHDEN, STADT	MINDEN-LUEBBECKE	NW	13 354	4993
08 3 36 067	RAICH	LOERRACH	BAWU	261	7861
09 2 78 177	RAIN	STRAUBING-BOGEN	BAY	1 434	8441
09 7 79 201	RAIN, STADT	DONAU-RIES	BAY	6 445	8852
08 1 36 089	RAINAU	OSTALBKREIS	BAWU	2 433	7095
01 0 57 064	RAISDORF	PLOEN	SCHH	6 703	2301
09 1 90 144	RAISTING	WEILHEIM-SCHONGAU	BAY	1 473	8121
09 5 77 163	RAITENBUCH	WEISSENBURG-GUNZENHAUSEN	BAY	935	8831
07 2 35 111	RALINGEN	TRIER-SAARBURG	RHPF	1 779	5501
07 3 37 064	RAMBERG	SUEDLICHE WEINSTRASSE	RHPF	1 047	6741
09 1 87 164	RAMERBERG	ROSENHEIM	BAY	951	8091
01 0 51 090	RAMHUSEN	DITHMARSCHEN	SCHH	182	2226

## R

## 3 GEMEINDEN IN ALPHABETISCHER ORDNUNG MIT SCHLUESSELNUMMER, WOHNBEVOELKERUNG UND POSTLEITZAHL AM 31.12.1978

SCHLUESSEL- NUMMER	GEMEINDE	KREIS	LAND	BEVOEL- KERUNG	POST- LEIT- ZAHL
07 3 36 079	RAMMELSBACH	KUSEL	RHPF	2 006	6799
08 4 25 097	RAMMINGEN	ALB-DONAU-KREIS	BAWU	944	7901
09 7 78 209	RAMMINGEN	UNTERALLGAEU	BAY	1 033	8939
09 1 72 129	RAMSAU E. BERCHTESGADEN	BERCHTESGADENER LAND	BAY	1 748	8243
07 3 33 060	RAMSEN	DONNERSBERGKREIS	RHPF	1 856	6719
01 0 54 105	RAMSTEDT	NORDFRIESLAND	SCHH	346	2251
07 3 35 038	PANSTEIN-MIESENBACH	KAISERSLAUTERN	RHPF	7 732	6792
09 6 72 142	RAMSTHAL	BAD KISSINGEN	BAY	1 091	8731
09 6 79 175	RANDERSACKER, MARKT	WUERZBURG	BAY	3 459	8701
08 4 17 051	RANGENDINGEN	ZOLLERNALBKREIS	BAWU	4 077	7451
09 6 72 143	PANNUNGEN	BAD KISSINGEN	BAY	1 064	8721
07 1 43 062	RANSBACH-BAUMBACH, STADT	WESTERWALDKREIS	RHPF	5 647	5412
07 3 37 065	RANSCHBACH	SUEDLICHE WEINSTRASSE	RHPF	623	6741
06 1 85 019	RANSTADT	WETTERAUKREIS	HESS	3 881	6479
07 3 33 061	RANSWEILER	DONNERSBERGKREIS	RHPF	329	6761
01 0 54 106	RANTRUM	NORDFRIESLAND	SCHH	1 116	2251
01 0 54 107	RANTUM (SYLT)	NORDFRIESLAND	SCHH	572	2280
01 0 57 065	RANTZAU	PLOEN	SCHH	300	2321
07 2 35 112	RASCHIED	TRIER-SAARBURG	RHPF	522	5509
06 2 72 020	RASDORF	FULDA	HESS	1 594	6419
08 2 16 043	RASTATT, STADT	RASTATT	BAWU	36 986	7550
03 4 54 042	RASTDORF	EMSLAND	NDSA	874	2991
03 4 51 005	RASTEDE	AMMERLAND	NDSA	17 130	2902
01 0 57 066	RASTORF	PLOEN	SCHH	783	2308
01 0 55 035	RATEKAU	OSTHOLSTEIN	SCHH	12 512	2401
01 0 57 067	RATHJENS DORF	PLOEN	SCHH	492	2320
07 3 33 201	RATHSKIRCHEN	DONNERSBERGKREIS	RHPF	227	6759
07 3 36 081	RATHSWEILER	KUSEL	RHPF	154	6799
05 1 58 028	RATINGEN, STADT	METTMANN	NW	88 875	4030
08 4 17 052	RATSHAUSEN	ZOLLERNALBKREIS	BAWU	679	7461
09 4 71 174	RATTELSDORF, MARKT	BAMBERG	BAY	3 667	8601
09 2 78 178	RATTENBERG	STRAUBING-BOGEN	BAY	1 602	8441
09 1 83 138	RATTENKIRCHEN	MUEHLDORF A-INN	BAY	716	8251
09 2 78 179	RATTISZELL	STRAUBING-BOGEN	BAY	1 249	8441
01 0 53 100	RATZEBURG, STADT	HERZOGTUM LAUENBURG	SCHH	12 537	2418
09 2 73 163	RATZENHOFEN	KELHEIM	BAY	1 533	8301
07 1 38 058	RATZERT	NEUWIED	RHPF	232	5231
07 1 38 059	RAUBACH	NEUWIED	RHPF	1 475	5419
09 1 87 165	RAUBLING	ROSENHEIM	BAY	8 267	8201
08 2 26 065	RAUENBERG, STADT	RHEIN-NECKAR-KREIS	BAWU	5 832	6909
09 6 74 187	RAUHENEBRACH	HASSBERGE	BAY	2 932	8602
07 1 33 081	RAUMBACH	BAD KREUZMACH	RHPF	493	6551
06 1 73 009	RAUNHEIM, STADT	GROSS-GERAU	HESS	11 965	6096
06 2 75 018	RAUSCHENBERG, STADT	MARBURG-BIEDENKOPF	HESS	4 275	3576
01 0 62 058	RAUSDORF	STORMARN	SCHH	179	2071
07 1 40 119	RAVENGIERSBURG	RHEIN-HUNSRUECK-KREIS	RHPF	460	6541
08 4 36 064	RAVENSBURG, STADT	RAVENSBURG	BAWU	41 924	7980
08 2 25 114	RAVENSTEIN, STADT	NECKAR-ODENWALD-KREIS	BAWU	2 641	6963

## R

## 3 GEMEINDEN IN ALPHABETISCHER ORDNUNG MIT SCHLUESSELNUMMER, WOHNBEVOELKERUNG UND POSTLEITZAHL AM 31.12.1978

SCHLUESSEL- NUMMER	GEMEINDE	KREIS	LAND	BEVOEL- KERUNG	POST- LEIT- ZAHL
07 1 40 120	RAVERSBEUREN	RHEIN-HUNS RUECK-KREIS	RHPF	174	5581
07 1 40 121	RAYERSCHIED	RHEIN-HUNS RUECK-KREIS	RHPF	114	6540
07 1 31 068	RECH	AHRWEILER	RHPF	543	5481
08 1 17 038	RECHBERGHAUSEN	GOEPPINGEN	BAWU	4 969	7324
09 6 77 172	RECHTENBACH	MAIN-SPESSART	BAY	1 091	8771
08 4 25 098	RECHTENSTEIN	ALB-DONAU-KREIS	BAWU	296	7931
09 1 83 139	RECHTMERING	MUEHLDOEF A. INN	BAY	1 325	8091
03 4 52 022	RECHTSUPWEG	AURICH	NDSA	1 771	2981
05 5 66 072	RECKE	STEINFURT	NW	9 027	4534
09 4 71 175	RECKENDORF	BAMBERG	BAY	1 552	8601
07 1 41 113	RECKENROTH	RHEIN-LAHN-KREIS	RHPF	198	5429
07 1 40 122	RECKERSHAUSEN	RHEIN-HUNS RUECK-KREIS	RHPF	341	6541
05 5 62 032	RECKLINGHAUSEN, STADT	RECKLINGHAUSEN	NW	119 736	4350
09 5 76 137	REDNITZHEMBACH	ROTH	BAY	4 796	8540
09 4 78 155	REDWITZ A. D. RODACH	LICHTENFELS	BAY	3 454	8621
05 1 54 044	REES, STADT	KLEVE	NW	16 979	4242
01 0 58 133	REESDORF	RENSBURG-ECKERNFOERDE	SCHH	94	2301
03 3 57 037	REESSUP	ROTENBURG (WUEMME)	NDSA	1 278	2134
09 2 76 138	REGEN, STADT	REGEN	BAY	11 001	8370
09 3 62 000	REGENSBURG, STADT	KREISFREIE STADT	BAY	133 302	8400
09 3 75 190	REGENSTAUF, MARKT	REGENSBURG	BAY	12 560	8413
03 3 53 028	REGESBOSTEL	HARBURG	NDSA	680	2151
09 4 75 161	REGNITZLOS AU	HOF	BAY	2 778	8671
09 4 75 162	REHAU, STADT	HOF	BAY	10 958	8673
07 1 33 082	REHBACH	BAD KREUZNACH	RHPF	52	6551
07 1 33 083	REHBORN	BAD KREUZNACH	RHPF	777	6551
03 2 56 025	REHBURG-LOCCUM, STADT	NIENBURG (WESER)	NDSA	9 819	3056
03 2 51 030	REHDEN	DIEPHOLZ	NDSA	1 582	2841
07 1 43 285	REHE	WESTERWALDKREIS	RHPF	735	5439
01 0 61 091	REHER	STEINBURG	SCHH	741	2211
01 0 62 059	REHORST	STORMARN	SCHH	520	2401
09 7 71 158	REHLING	AICHACH-FRIEDBERG	BAY	1 810	8901
03 3 55 029	REHLINGEN	LUENEBURG	NDSA	531	2124
10 0 44 114	REHLINGEN	SAARLOUIS	SAAR	14 080	6639
01 0 51 092	REHM-FLEHDE-BARGEN	DITHMARSCHEN	SCHH	663	2241
07 3 36 082	REHWEILER	KUSEL	RHPF	460	6799
07 1 40 123	REICH	RHEIN-HUNS RUECK-KREIS	RHPF	298	6541
08 2 26 066	REICHAERTSHAUSEN	RHEIN-NECKAR-KREIS	BAWU	1 511	6921
06 1 81 013	REICHELSSHEIM (ODENWALD)	ODENWALDKREIS	HESS	7 139	6101
06 1 85 020	REICHELSSHEIM (WETTERAU), STADT	WETTERAUKREIS	HESS	5 712	6361
08 3 35 066	REICHENAU	KONSTANZ	BAWU	4 543	7752
07 1 34 068	REICHENBACH	BIRKENFELD	RHPF	681	6589
09 3 72 149	REICHENBACH	CHAM	BAY	1 051	8411
09 4 76 166	REICHENBACH	KRONACH	BAY	1 055	8641
08 3 27 040	REICHENBACH AM HEUBERG	TUTTLINGEN	BAWU	383	7209
08 1 16 058	REICHENBACH AN DER FILS	ESSLINGEN	BAWU	7 270	7313
07 3 35 501	REICHENBACH-STEEGEN	KAISERSLAUTERN	RHPF	1 346	6791
07 1 41 114	REICHENBERG	RHEIN-LAHN-KREIS	RHPF	239	5429

**A**

3 GEMEINDEN IN ALPHABETISCHER ORDNUNG MIT SCHLUESSELNUMMER, WOHNBEVOELKERUNG UND POSTLEITZANL AM 31.12.1978

SCHLUESSEL- NUMMER	GEMEINDE	KREIS	LAND	BEVOEL- KERUNG	POST- LEIT- ZAHL
09 6 79 176	REICHENBERG, MARKT	WUERZBURG	BAY	3 600	8701
09 5 74 150	REICHENSCHWAND	NUERNBERGER LAND	BAY	2 122	8561
09 1 73 140	REICHERSBEUERN	BAD TOELZ-WOLFRATSHAUSEN	BAY	1 558	8175
09 1 86 146	REICHERTSHAUSEN	PFaffenHOFEN A.D.ILM	BAY	3 144	8069
09 1 83 140	REICHERTSHEIM	MUEHLDOFF A.INN	BAY	1 457	8251
09 1 86 147	REICHERTSHOFEN, MARKT	PFaffenHOFEN A.D.ILM	BAY	5 121	8077
09 1 81 135	REICHLING	LANDSBERG A.LECH	BAY	1 105	8911
05 3 74 040	REICHSHOF	OBERBERGISCHER KREIS	NW	15 594	5226
07 3 33 202	REICHSTHAL	DONNERSBERGKREIS	RHPF	118	6759
07 3 36 084	REICHWEILER	KUSEL	RHPF	511	6799
07 1 35 074	REIDENHAUSEN	COCHEM-ZELL	RHPF	151	5581
07 3 40 220	REIFENBERG	PIRMASENS	RHPF	783	6661
07 1 32 093	REIFERSCHIED	ALTENKIRCHEN (WESTERWALD)	RHPF	295	5232
07 2 32 297	REIFF	BITBURG-PRUEM	RHPF	51	5541
07 1 33 084	REIFFELBACH	BAD KREUZNACH	RHPF	254	6761
07 1 31 069	REIFFERSCHIED	AHRWEILER	RHPF	501	5489
07 2 31 110	REIL	BERNKASTEL-WITTLICH	RHPF	1 315	5586
08 2 26 068	REILINGEN	RHEIN-NECKAR-KREIS	BAWU	5 780	6831
07 2 33 233	REIMERATH	DAUN	RHPF	73	5489
09 7 79 203	REIMLINGEN	DONAU-RIES	BAY	993	8861
01 0 62 060	REINBEK, STADT	STORMARN	SCHH	24 454	2057
01 0 62 061	REINFELD (HOLSTEIN), STADT	STORMARN	SCHH	6 710	2067
06 2 74 022	REINHARDSHAGEN	KASSEL	HESS	4 493	3512
06 1 72 019	REINHEIM, STADT	DARMSTADT-DIEBURG	HESS	15 054	6107
01 0 51 093	REINSBUETTEL	DITHMARSCHEN	SCHH	364	2244
07 2 35 114	REINSFELD	TRIER-SAARBURG	RHPF	1 964	5509
03 3 55 030	REINSTORF	LUENEBURG	NDSA	1 037	2121
07 2 32 298	REIPELDINGEN	BITBURG-PRUEM	RHPF	90	5529
07 3 36 085	REIPOLTSKIRCHEN	KUSEL	RHPF	408	6759
09 2 79 134	REISBACH, MARKT	DINGOLFING-LANDAU	BAY	5 589	8386
09 1 71 129	REISCHACH	ALTOETTING	BAY	2 181	8261
06 1 77 030	REISKIRCHEN	LAHN-DILL-KREIS	HESS	7 784	6301
09 1 89 139	REIT IM WINKL	TRAUNSTEIN	BAY	2 608	8216
07 1 41 115	REITZENHAIN	RHEIN-LAHN-KREIS	RHPF	315	5429
05 5 54 044	REKEN	BORKEN	NW	11 092	4421
01 0 56 043	RELLINGEN	PINNEBERG	SCHH	13 642	2084
07 3 36 086	RELSBERG	KUSEL	RHPF	203	6759
07 1 31 070	REMAGEN, STADT	AHRWEILER	RHPF	14 264	5480
08 2 36 071	REMCHINGEN	ENZKREIS	BAWU	8 589	7537
03 1 58 024	REMLINGEN	WOLFENBUETTEL	NDSA	1 781	3346
09 6 79 177	REMLINGEN, MARKT	WUERZBURG	BAY	1 361	8702
01 0 58 134	REMMELS	RENSBURG-ECKERNFOERDE	SCHH	436	2354
05 1 20 000	REMSCHIED, STADT	KREISFREIE STADT	NW	129 969	5630
08 1 18 081	REMSECK AM NECKAR	LUDWIGSBURG	BAWU	16 241	7148
08 1 19 090	REMSHALDEN	REMS-MURR-KREIS	BAWU	12 496	7064
08 3 17 110	RENCHEN, STADT	ORTENAUKREIS	BAWU	6 057	7592
01 0 58 135	RENSBURG, STADT	RENSBURG-ECKERNFOERDE	SCHH	33 088	2370
01 0 57 068	RENSWUEHREN	PLOEN	SCHH	697	2351



## 3 GEMEINDEN IN ALPHABETISCHER ORDNUNG MIT SCHLUESSELNUMMER, WOHNBEVOELKERUNG UND POSTLEITZAHL AM 31.12.1978

SCHLUESSEL- NUMMER	GEMEINDE	KREIS	LAND	BEVOEL- KERUNG	POST- LEIT- ZAHL
07 1 38 061	RENGSDORF	NEUWIED	RHPF	2 041	5455
03 4 54 043	RENKENBERGE	EMSLAND	NDSA	565	2991
03 1 54 018	RENNAU	HELMSTEDT	NDSA	664	3332
07 1 43 286	RENNEROD, STADT	WESTERWALDKREIS	RHPF	3 407	5439
09 1 85 153	RENNERTSHOFEN, MARKT	NEUBURG-SCHROBENHAUSEN	BAY	4 053	8859
08 1 15 041	RENNINGEN	BOEBLINGEN	BAWU	12 119	7253
08 3 27 041	RENQUISHAUSEN	TUTTLINGEN	BAWU	562	7201
09 6 74 190	RENTWEINSDORF, MARKT	HASSBERGE	BAY	1 305	8601
03 3 55 031	REPPENSTEDT	LUENEBURG	NDSA	3 697	2121
03 3 58 018	RETHEM (ALLER), STADT	SOLTAU-FALLINGBOSTEL	NDSA	2 530	2818
01 0 61 092	RETHWISCH	STEINBURG	SCHH	699	2211
01 0 62 062	RETHWISCH	STORMARN	SCHH	854	2061
09 3 72 150	RETTENBACH	CHAM	BAY	1 272	8411
09 7 74 174	RETTENBACH	GUENZBURG	BAY	1 233	8871
09 7 80 137	RETTENBERG	OBERALLGAEU	BAY	2 816	8971
07 2 33 234	RETTERRATH	DAUN	RHPF	325	5441
07 1 32 094	RETTENSEN	ALTENKIRCHEN (WESTERWALD)	RHPF	232	5231
07 1 41 116	RETTERSHAIN	RHEIN-LAHN-KREIS	RHPF	308	5429
07 1 41 117	RETTERT	RHEIN-LAHN-KREIS	RHPF	435	5429
09 6 77 175	RETTZSTADT	MAIN-SPESSART	BAY	1 329	8702
07 1 37 092	REUDELSTERZ	MAYEN-KOBLENZ	RHPF	301	5440
01 0 54 108	REUSSENKOEGE	NORDFRIESLAND	SCHH	430	2257
09 2 77 140	REUT	ROTTAL-INN	BAY	1 699	8341
08 3 16 036	REUTE	EMMENDINGEN	BAWU	2 130	7801
07 2 33 235	REUTH	DAUN	RHPF	220	5541
09 3 77 149	REUTH B. ERRENDORF	TIRSCHENREUTH	BAY	1 185	8481
08 4 15 061	REUTLINGEN, STADT	REUTLINGEN	BAWU	94 558	7410
03 3 57 038	RHADE	ROTENBURG (WUEMME)	NDSA	967	2149
03 4 57 018	RHAUDERFEHN	LEER	NDSA	13 425	2953
07 1 34 069	RHAUNEN	BIRKENFELD	RHPF	1 406	6572
05 7 54 028	RHEDA-WIEDENBRUECK, STADT	GUETERSLOH	NW	37 496	4840
03 4 54 044	RHEDE (EMS)	EMSLAND	NDSA	3 367	2994
05 5 54 048	RHEDE, STADT	BORKEN	NW	14 773	4292
03 2 54 027	RHEDEN	HILDESHEIM	NDSA	1 332	3211
08 3 17 153	RHEINAU, STADT	ORTENAU-KREIS	BAWU	9 080	7597
05 3 82 048	RHEINBACH, STADT	RHEIN-SIEG-KREIS	NW	21 462	5308
05 1 70 032	RHEINBERG, STADT	WESEL	NW	26 072	4134
07 1 40 125	RHEINBOELLEN	RHEIN-HUNSRUECK-KREIS	RHPF	2 661	6542
07 1 38 062	RHEINBREITBACH	NEUWIED	RHPF	4 066	5342
07 1 38 063	RHEINBROHL	NEUWIED	RHPF	3 892	5456
05 5 66 076	RHEINE, STADT	STEINFURT	NW	71 336	4440
08 3 36 069	RHEINFELDEN (BADEN), STADT	LOERRACH	BAWU	27 268	7888
08 3 16 053	RHEINHAUSEN	EMMENDINGEN	BAWU	3 114	7831
08 2 16 063	RHEINMUENSTER	RASTATT	BAWU	4 618	7587
08 2 15 108	RHEINSTETTEN	KARLSRUHE	BAWU	18 618	7512
07 3 34 024	RHEINZABERN	GERMERSHEIM	RHPF	3 413	6729
07 1 37 221	RHENS	MAYEN-KOBLENZ	RHPF	2 749	5401
05 1 54 048	RHEURDT	KLEVE	NW	5 568	4137

## R

3 GEMEINDEN IN ALPHABETISCHER ORDNUNG MIT SCHLUESSELNUMMER, WOHNBEVOELKERUNG UND POSTLEITZAHL AM 31.12.1978

SCHLUESSEL- NUMMER	GEMEINDE	KREIS	LAND	BEVOEL- KERUNG	POST- LEIT- ZAHL
07 3 37 066	RHODT UNTER RIETBURG	SUEDLICHE WEINSTRASSE	RHPF	1 191	6741
03 1 52 019	RHUMSPRINGE	GOETTINGEN	NDSA	2 015	3429
03 1 51 022	RIEBESBUETTEL	GIFHORN	NDSA	1 458	3171
08 3 37 090	RICKENBACH	WALDSHUT	BAWU	3 332	7884
01 0 58 136	RICKERT	RENSBURG-ECKERNFOERDE	SCHH	848	2370
01 0 60 068	RICKLING	SEGEBERG	SCHH	3 748	2351
09 7 71 160	RIED	AICHACH-FRIEDBERG	BAY	1 885	8901
09 6 74 153	RIEDBACH	HASSBERGE	BAY	1 761	8729
03 3 61 010	RIEDE	VERDEN	NDSA	2 043	2819
07 3 40 221	RIEDELBERG	PIRMASENS	RHPF	360	6661
07 1 37 093	RIEDEN	MAYEN-KOBLENZ	RHPF	1 250	5441
09 7 77 164	RIEDEN	OSTALLGAEU	BAY	1 277	8951
09 3 71 146	RIEDEN, MARKT	AMBERG-SULZBACH	BAY	2 246	8451
09 6 72 145	RIEDENBERG	BAD KISSINGEN	BAY	1 204	8789
09 2 73 164	RIEDENBURG, STADT	KELHEIM	BAY	4 903	8422
09 6 79 179	RIEDENHEIM	WUERZBURG	BAY	774	8701
08 4 15 062	RIEDERICH	REUTLINGEN	BAWU	3 433	7434
09 1 87 167	RIEDERING	ROSENHEIM	BAY	3 896	8201
08 4 36 067	RIEDHAUSEN	RAVENSBURG	BAWU	412	7961
08 4 26 097	RIEDLINGEN, STADT	BIBERACH	BAWU	8 623	7940
06 1 73 010	RIEDSTADT	GROSS-GERAU	HESS	17 079	6086
08 3 16 037	RIEGEL	EMMENDINGEN	BAWU	2 926	7831
10 0 41 517	RIEGELSBERG	STADTVERBAND SAARBRUECKEN	SAAR	14 076	6601
07 1 40 126	RIEGENROTH	RHEIN-HUNSRUECK-KREIS	RHPF	114	6540
09 1 80 128	RIEGSEE	GARMISCH-PARTENKIRCHEN	BAY	1 144	8111
09 3 75 191	RIEKOFEN	REGENSBURG	BAY	780	8401
08 3 35 100	RIELASINGEN-WORBLINGEN	KONSTANZ	BAWU	8 867	7703
09 6 77 177	RIENECK, STADT	MAIN-SPESSART	BAY	2 123	8781
01 0 55 036	RIEPSDORF	OSTHOLSTEIN	SCHH	971	2431
08 1 36 087	RIESBUERG	OSTALBKREIS	BAWU	2 025	7081
07 3 40 222	RIESCHWEILER-MUEHLBACH	PIRMASENS	RHPF	2 124	6661
01 0 58 137	RIESEBY	RENSBURG-ECKERNFOERDE	SCHH	1 944	2332
03 4 59 031	RIESTE	OSNABRUECK	NDSA	1 998	4555
07 1 40 127	RIESWEILER	RHEIN-HUNSRUECK-KREIS	RHPF	650	6541
05 7 54 032	RIETBERG, STADT	GUETERSLOH	NW	23 115	4835
08 3 27 056	RIETHEIM-WEILHEIM	TUTTLINGEN	BAWU	2 241	7201
06 1 71 019	RIMBACH	BERGSTRASSE	HESS	7 937	6149
09 3 72 151	RIMBACH	CHAM	BAY	1 703	8491
09 2 77 141	RIMBACH	ROTTAL-INN	BAY	808	8331
09 6 79 180	RIMPAR, MARKT	WUERZBURG	BAY	6 885	8702
07 1 34 070	RIMSBERG	BIRKENFELD	RHPF	120	6588
09 1 87 168	RIMSTING	ROSENHEIM	BAY	2 578	8211
09 2 76 139	RINCHNACH	REGEN	BAY	2 808	8371
03 4 56 019	RINGE	GRAFCHAFT BENTHEIM	NDSA	1 955	4459
09 2 72 140	RINGELAI	FREYUNG-GRAFENAU	BAY	1 663	8391
06 2 78 009	RINGGAU	WERRA-MEISSNER-KREIS	HESS	3 705	3448
01 0 59 157	RINGSBERG	SCHLESWIG-FLENSBURG	SCHH	366	2391
08 3 17 113	RINGSHEIM	ORTENAU-KREIS	BAWU	1 841	7636

## 3 GEMEINDEN IN ALPHABETISCHER ORDNUNG MIT SCHLUESSELNUMMER, WOHNBEVOELKERUNG UND POSTLEITZAHL AM 31.12.1978

SCHLUESSEL- NUMMER	GEMEINDE	KREIS	LAND	BEVOEL- KERUNG	POST- LEIT- ZAHL
03 3 52 048	RINGSTEDT	CUXHAVEN	NDSA	735	2852
07 3 37 067	RINNTHAL	SUEDLICHE WEINSTRASSE	RHPF	519	6741
03 2 57 031	RINTELN, STADT	SCHAUMBURG	NDSA	25 792	3260
07 1 34 071	RINZENBERG	BIRKENFELD	RHPF	249	6589
07 2 35 115	RIOL	TRIER-SAARBURG	RHPF	814	5559
01 0 54 109	RISUM-LINDHOLM	NORDFRIESLAND	SCHH	3 021	2263
03 3 56 008	RITTERHUDE	OSTERHOLZ	NDSA	12 757	2863
07 2 32 109	RITTERSDORF	BITBURG-PRUEM	RHPF	877	5521
07 3 33 062	RITTERSHEIM	DONNERSBERGKREIS	RHPF	154	6719
01 0 53 101	RITZERAU	HERZOGTUM LAUENBURG	SCHH	256	2412
07 2 31 111	RIVENICH	BERNKASTEL-WITTLICH	RHPF	656	5559
07 2 35 116	RIVERIS	TRIER-SAARBURG	RHPF	281	5501
06 1 85 021	ROCKENBERG	WETTERAUKREIS	HESS	3 734	6309
07 3 33 063	ROCKENHAUSEN, STADT	DONNERSBERGKREIS	RHPF	4 652	6760
07 2 33 058	ROCKESKYL	DAUN	RHPF	238	5531
09 4 73 158	RODACH B. COBURG, STADT	COBURG	BAY	6 429	8634
07 3 40 038	RODALBEN, STADT	PIRMASENS	RHPF	7 445	6782
07 1 31 072	RODDER	AHRWEILER	RHPF	183	5489
09 6 77 178	RODEN	MAIN-SFESSART	BAY	817	8771
01 0 54 110	RODENAES	NORDFRIESLAND	SCHH	473	2261
07 3 35 040	RODENBACH	KAISERSLAUTERN	RHPF	2 447	6751
06 1 79 023	RODENBACH	MAIN-KINZIG-KREIS	HESS	10 742	6458
07 1 38 064	RODENBACH B. PUDERBACH	NEUWIED	RHPF	551	5231
01 0 58 138	RODENBEK	RENDSBURG-ECKERNFOERDE	SCHH	490	2301
03 2 57 032	RODENBERG, STADT	SCHAUMBURG	NDSA	4 655	3054
07 2 32 110	RODERSHAUSEN	BITBURG-PPUEM	RHPF	241	5529
03 2 56 026	RODEWALD	NIENBURG (WESER)	NDSA	2 300	3075
06 1 82 011	RODGAU	OFFENBACH	HESS	34 004	6054
09 3 72 153	RODING, STADT	CHAM	BAY	10 133	8495
09 5 71 192	ROECKINGEN	ANSBACH	BAY	688	8821
07 1 40 128	ROEDELHAUSEN	RHEIN-HUNS RUECK-KREIS	RHPF	129	5581
09 6 73 156	ROEDELMAIER	PHOEN-GRABFELD	BAY	779	8741
09 6 75 161	ROEDELSEE	KITZINGEN	BAY	1 427	8711
09 4 73 159	ROEDENTAL	COBURG	BAY	11 603	8633
06 1 82 012	ROEDERMARK	OFFENBACH	HESS	21 127	6074
07 1 40 129	ROEDERN	RHEIN-HUNS RUECK-KREIS	RHPF	122	6541
07 3 38 022	ROEDERSHEIM-GRONAU	LUDWIGSHAFEN	RHPF	2 562	6701
05 7 58 028	ROEDINGHAUSEN	HERFORD	NW	8 225	4986
09 7 74 178	ROEFINGEN	GUENZBURG	BAY	1 061	8871
09 7 79 206	ROEGLING	DONAU-RIES	BAY	665	8851
07 2 32 111	ROENL	BITBURG-PRUEM	RHPF	461	5521
09 1 74 141	ROEHRMOOS	DACHAU	BAY	5 112	8061
09 2 72 141	ROEHRNBACH, MARKT	FREYUNG-GRAFENAU	BAY	3 433	8391
09 6 76 151	ROELLBACH	MILTENBERG	BAY	1 199	8761
07 3 38 023	ROEMERBERG	LUDWIGSHAFEN	RHPF	6 631	6725
08 4 15 088	ROEMERSTEIN	REUTLINGEN	BAWU	3 316	7436
01 0 53 102	ROEMNITZ	HERZOGTUM LAUENBURG	SCHH	58	2418
03 3 60 017	ROEMSTEDT	UELZEN	NDSA	786	3119

## R

3 GEMEINDEN IN ALPHABETISCHER ORDNUNG MIT SCHLUESSELNUMMER, WOHNBEVOELKERUNG UND POSTLEITZAHL AM 31.12.1978

SCHLUESSEL- NUMMER	GEMEINDE	KREIS	LAND	BEVOEL- KERUNG	POST- LEIT- ZAHL
07 1 35 075	ROES	COCHEM-ZELL	RHPF	506	5441
09 4 79 145	ROESLAU	WUNSIEDEL I. FICHELGEBIRGE	BAY	2 959	8671
05 3 78 028	ROESRATH	RHEINISCH-BERGISCHER KREIS	NW	21 368	5064
05 3 54 024	ROETGEN	AACHEN	NW	5 756	5106
03 1 51 023	ROETGESBUETTEL	GIFHORN	NDSA	1 154	3171
09 7 76 124	ROETHENBACH (ALLGAEU)	LINDAU (BODENSEE)	BAY	1 627	8999
09 5 74 152	ROETHENBACH A. D. PEGNITZ, STADT	NUERNBERGER LAND	BAY	12 205	8505
09 6 78 170	ROETHLEIN	SCHWEINFURT	BAY	3 618	8721
07 1 34 072	ROETSWEILER-NOCKENTHAL	BIRKENFELD	RHPF	601	6581
09 5 72 149	ROETTENBACH	ERLANGEN-HOECHSTADT	BAY	3 141	8551
09 5 76 141	ROETTENBACH	ROTH	BAY	2 269	8541
09 6 79 182	ROETTINGEN, STADT	WUERZBURG	BAY	1 783	8701
09 3 72 154	ROETZ, STADT	CHAM	BAY	3 524	8463
09 7 75 149	ROGGENBURG	NEU-ULM	BAY	2 211	7911
01 0 60 069	ROHLSTORF	SEGEBERG	SCHH	915	2361
09 5 76 142	ROHR	ROTH	BAY	2 612	8540
09 2 73 165	ROHP I. NB, MARKT	KELHEIM	BAY	2 993	8428
07 1 34 073	ROHRBACH	BIRKENFELD	RHPF	257	6589
09 1 86 149	ROHRBACH	PFaffenHOFEN A.D.ILM	BAY	3 110	8069
07 1 40 130	ROHRBACH	RHEIN-HUNSRUECK-KREIS	RHPF	178	6541
07 3 37 068	ROHRBACH	SUEDLICHE WEINSTRASSE	RHPF	1 439	6741
08 2 35 060	ROHRDORF	CALW	BAWU	1 718	7271
09 1 87 169	ROHRDORF	ROSENHEIM	BAY	3 979	8201
09 1 85 157	ROHRENFELS	NEUBURG-SCHROBENHAUSEN	BAY	985	8859
03 2 56 027	ROHRSEN	NIENBURG (WESER)	NDSA	801	3071
08 1 25 084	ROIGHEIM	HEILBRONN	BAWU	1 343	7109
03 1 58 025	ROKLUM	WOLFENBUETTEL	NDSA	627	3341
03 1 52 020	ROLLSHAUSEN	GOETTINGEN	NDSA	984	3429
07 2 32 300	ROMMERSHEIM	BITBURG-PRUEM	RHPF	602	5541
05 1 62 028	ROMMERSKIRCHEN	NEUSS	NW	10 978	4049
06 1 84 014	POMROD, STADT	VOGELSBERCKREIS	HESS	2 825	6326
01 0 53 103	PONDESHAGEN	HERZOGTUM LAUENBURG	SCHH	606	2419
06 1 79 024	RONNEBURG	MAIN-KINZIG-KREIS	HESS	2 651	6451
03 2 53 013	RONNENEERG, STADT	HANNOVER	NDSA	18 566	3003
09 7 77 165	RONSBERG, MARKT	OSTALLGAEU	BAY	1 714	8951
06 2 73 017	RONSHAUSEN	HERSFELD-ROTENBURG	HESS	2 564	6447
07 2 31 112	RORODT	BERNKASTEL-WITTLICH	RHPF	92	5509
06 1 85 022	ROSBACH V. D. HOEHE, STADT	WETTERAUKREIS	HESS	9 237	6365
07 3 37 069	ROSCHBACH	SUEDLICHE WEINSTRASSE	RHPF	649	6741
03 3 60 018	ROSCHE	UELZEN	NDSA	2 147	3111
07 2 32 301	ROSCHEID	BITBURG-PRUEM	RHPF	110	5541
03 1 52 021	ROSDORF	GOETTINGEN	NDSA	9 859	3405
01 0 61 093	ROSDORF	STEINBURG	SCHH	365	2211
01 0 53 104	ROSEBURG	HERZOGTUM LAUENBURG	SCHH	411	2059
08 2 25 082	ROSENBERG	NECKAR-ODENWALD-KREIS	BAWU	1 971	6964
08 1 36 060	ROSENBERG	OSTALBKREIS	BAWU	2 150	7091
05 5 58 040	ROSENDAHL	COESFELD	NW	8 964	4428
08 4 17 054	ROSENFELD, STADT	ZOLLERNALBKREIS	BAWU	5 124	7463

## 3 GEMEINDEN IN ALPHABETISCHER ORDNUNG MIT SCHLUESSELNUMMER, WOHNBEVOELKERUNG UND POSTLEITZAHL AM 31.12.1978

SCHLUESSEL- NUMMER	GEMEINDE	KREIS	LAND	BEVOEL- KERUNG	POST- LEIT- ZAHL
03 3 53 029	ROSENGARTEN	HARBURG	NDSA	10 583	2107
08 1 27 100	ROSENGARTEN	SCHWAEBISCH HALL	BAWU	3 858	7172
07 1 32 095	ROSENHEIM (LANDKREIS ALTENKIRCHEN)	ALTENKIRCHEN (WESTERWALD)	RHPF	667	5241
09 1 63 000	ROSENHEIM, STADT	KREISFREIE STADT	BAY	51 109	8200
07 3 40 223	ROSENKOPF	PIRMASENS	RHPF	233	6791
06 2 77 016	ROSENTHAL, STADT	WALDECK-FRANKENBERG	HESS	2 058	3559
07 1 38 065	ROSSBACH	NEUWIED	RHPF	1 259	5461
09 2 77 142	ROSSBACH	POTTAL-INN	BAY	2 553	8381
07 1 43 287	ROSSBACH	WESTERWALDKREIS	RHPF	666	5419
06 1 72 020	ROSSDORF	DARMSTADT-DIEBURG	HESS	10 855	6101
09 7 77 166	ROSSHAUPTEN	OSTALLGAEU	BAY	2 555	8959
09 5 73 125	ROSSTAL, MARKT	FUERTH	BAY	7 372	8501
08 1 27 071	ROT AM SEE	SCHWAEBISCH HALL	BAWU	4 128	7185
08 4 26 100	ROT AN DER ROT	EIBERACH	BAWU	3 644	7956
03 3 57 039	ROTENBURG (WUEMME), STADT	ROTENBURG (WUEMME)	NDSA	19 491	2130
06 2 73 018	ROTENBURG A.-D.-FULDA, STADT	HERSFELD-ROTENBURG	HESS	14 387	6442
07 1 43 288	ROTENHAIN	WESTERWALDKREIS	RHPF	390	5439
07 1 32 096	ROTH	ALTENKIRCHEN (WESTERWALD)	RHPF	1 240	5249
07 1 33 085	ROTH	BAD KREUZNACH	RHPF	221	6534
07 1 40 131	ROTH	RHEIN-HUNSPUECK-KREIS	RHPF	201	5448
07 1 41 118	ROTH	RHEIN-LAHN-KREIS	RHPF	165	5429
07 2 32 112	ROTH AN DER OUR	BITBURG-PRUEM	RHPF	191	5529
07 2 32 302	ROTH BEI PRUEM	BITBURG-PRUEM	RHPF	362	5541
09 5 76 143	ROTH, STADT	ROTH	BAY	21 036	8542
07 1 43 289	ROTHENBACH	WESTERWALDKREIS	RHPF	842	5439
06 1 81 014	ROTHENBERG	ODENWALDKREIS	HESS	2 307	6121
09 6 71 148	POTHENBUCH	ASCHAFFENBURG	BAY	1 595	8751
09 5 71 193	ROTHENBURG OB DER TAUBER, STADT	ANSBACH	BAY	11 887	8803
09 6 77 181	ROTHENFELS, STADT	MAIN-SPESSART	BAY	1 018	8774
07 3 36 087	ROTHSELBERG	KUSEL	RHPF	714	6759
07 1 32 097	ROTT	ALTENKIRCHEN (WESTERWALD)	RHPF	362	5232
09 1 81 137	ROTT	LANDSBERG A.-LECH	BAY	950	8911
09 1 87 170	ROTT A. INN	ROSENHEIM	BAY	2 809	8093
09 1 82 129	ROTTACH-EGERN	MIESBACH	BAY	5 559	8183
08 4 25 104	ROTTENACKER	ALB-DONAU-KREIS	BAWU	1 790	7935
09 1 90 145	ROTTENBUCH	WEILHEIM-SCHONGAU	BAY	1 584	8121
09 2 74 176	ROTTENBURG A. D. LAABER, STADT	LANDSHUT	BAY	7 032	8303
08 4 16 036	ROTTENBURG AM NECKAR, STADT	TUEBINGEN	BAWU	30 965	7407
09 6 79 185	ROTTENDORF	WUERZBURG	BAY	4 229	8702
09 2 75 143	ROTTALMUENSTER, MARKT	PASSAU	BAY	4 326	8399
08 3 25 049	ROTTWEIL, STADT	ROTTWEIL	BAWU	23 671	7210
07 1 33 086	ROXHEIM	BAD KREUZNACH	RHPF	1 516	6551
09 1 78 122	RUDELZHAUSEN	FREISING	BAY	2 266	8301
09 7 77 167	RUDERATSHOFEN	OSTALLGAEU	BAY	1 464	8951
08 1 19 061	RUDERSBERG	REMS-MURR-KREIS	BAWU	8 986	7062
09 2 75 144	RUDERTING	PASSAU	BAY	2 291	8391
07 1 37 095	RUEBER	MAYEN-KOBLENZ	RHPF	606	5401
07 1 43 064	RUECKEROTH	WESTERWALDKREIS	RHPF	327	5419

## R/S

3 GEMEINDEN IN ALPHABETISCHER ORDNUNG MIT SCHLUESSELNUMMER, WOHNBEVOELKERUNG UND POSTLEITZAHL AM 31.12.1978

SCHLUESSEL- NUMMER	GEMEINDE	KREIS	LAND	BEVOEL- KERUNG	POST- LEIT- ZAHL
09 5 74 154	RUECKERSDORF	NUERNBERGER LAND	BAY	4 153	8501
09 7 77 168	RUECKHOLZ	OSTALLGAEU	BAY	646	8961
07 1 34 074	RUECKWEILER	BIRKENFELD	RHPF	369	6589
01 0 59 069	RUEDE	SCHLESWIG-FLENSBURG	SCHH	274	2394
09 6 76 153	RUEDENAU	MILTENBERG	BAY	798	8761
09 6 75 162	RUEDENHAUSEN, MARKT	KITZINGEN	BAY	671	8711
03 1 52 022	RUEDERSHAUSEN	GOETTINGEN	NDSA	1 141	3429
07 1 33 117	RUEDESHEIM	BAD KREUZNACH	RHPF	1 653	6551
06 1 83 012	RUEDESHEIM AM RHEIN, STADT	RHEINGAU-TAUNUS-KREIS	HESS	10 227	6220
01 0 59 070	RUEGGE	SCHLESWIG-FLENSBURG	SCHH	225	2341
09 5 71 194	RUEGLAND.	ANSBACH	BAY	1 097	8802
03 1 51 024	RUEHEN	GIFHORN	NDSA	2 669	3181
07 3 34 025	RUELZHEIM	GERMERSHEIM	RHPF	5 867	6729
07 1 33 087	RUEMMELSHEIM	BAD KREUZNACH	RHPF	1 060	6531
08 3 36 073	RUEMMINGEN	LOERRACH	BAWU	1 117	7851
01 0 62 065	RUEMPEL	STORMARN	SCHH	909	2061
07 1 38 066	RUESCHIED	NEUMIED	RHPF	575	5451
06 1 73 011	RUESSELSHEIM, STADT	GROSS-GERAU	HESS	63 363	6090
07 3 33 064	RUESSINGEN	DONNERSBERGKREIS	RHPF	405	6719
05 9 74 036	RUETHEN, STADT	SOEST	NW	11 296	4784
09 4 77 151	RUGENDORF	KULMBACH	BAY	997	8651
09 2 76 142	RUHMANNSFELDEN, MARKT	REGEN	BAY	2 009	8375
09 1 89 140	RUHPOLDING	TRAUNSTEIN	BAY	6 426	8222
09 2 75 145	RUHSTORF A. D. ROTT	PASSAU	BAY	5 655	8399
01 0 57 069	RUHWINKEL	PLOEN	SCHH	947	2355
03 3 55 032	RULLSTOPF	LUENEBURG	NDSA	1 095	2127
07 3 40 039	RUMBACH	PIRMASENS	RHPF	469	6749
01 0 58 139	RUMOHR	RENDSBURG-ECKERNFOERDE	SCHH	735	2301
09 3 72 155	RUNDING	CHAM	BAY	1 953	8491
06 1 78 013	RUNKEL, STADT	LIMBURG-WEILBURG	HESS	8 584	6251
07 1 43 065	RUPPACH-GOLDHAUSEN	WESTERWALDKREIS	RHPF	1 032	5431
07 3 32 043	RUPPERTSBERG	BAD DUERKHEIM	RHPF	1 196	6701
07 3 33 065	RUPPERTSECKEN	DONNERSBERGKREIS	RHPF	370	6761
08 1 36 061	RUPPERTSHOFEN	OSTALBKREIS	BAWU	1 164	7071
07 1 41 120	RUPPERTSHOFEN	RHEIN-LAHN-KREIS	RHPF	314	5429
07 3 40 040	RUPPERTSWEILER	PIRMASENS	RHPF	1 181	6781
05 3 82 052	RUPPICHTEROTH	RHEIN-SIEG-KREIS	NW	7 415	5207
07 1 34 075	RUSCHBERG	BIRKENFELD	RHPF	876	6589
08 3 17 114	RUST	ORTENAU-KREIS	BAWU	2 578	7631
08 1 15 042	RUTESHEIM	BOEBLINGEN	BAWU	8 028	7255
07 3 36 088	RUTHWEILER	KUSEL	RHPF	481	6798
07 3 36 090	RUTSWEILER A. D. LAUTER	KUSEL	RHPF	303	6759
07 3 36 089	RUTSWEILER A. GLAN	KUSEL	RHPF	360	6799
<b>S</b>					
09 2 73 166	SAAL A. D. DONAU	KELHEIM	BAY	5 100	8424
09 6 73 160	SAAL A. D. SAALE, MARKT	RHOEN-GRABFELD	BAY	1 635	8741
09 1 72 130	SAALDORF	BERCHTESGADENER LAND	BAY	3 617	8229

## 3. GEMEINDEN IN ALPHABETISCHER ORDNUNG MIT SCHLUESSELNUMMER, WOHNBEVOELKERUNG UND POSTLEITZAHL AM 31.12.1978

SCHLUESSEL- NUMMER	GEMEINDE	KREIS	LAND	BEVOEL- KERUNG	POST- LEIT- ZAHL
07 3 40 041	SAALSTADT	PIRMASENS	RHPF	308	6791
10 0 41 100	SAARBRUECKEN, LANDESHAUPTSTADT	STADTVERBAND SAARBRUECKEN	SAAR	196 260	6600
07 2 35 118	SAARBURG, STADT	TRIER-SAARBURG	RHPF	5 824	5510
10 0 44 115	SAARLOUIS, KREISSTADT	SAARLOUIS	SAAR	39 535	6630
10 0 44 116	SAARWELLINGEN	SAARLOUIS	SAAR	13 888	6632
09 5 71 196	SACHSEN	ANSBACH	BAY	2 760	8802
01 0 61 094	SACHSENBANDE	STEINBURG	SCHH	178	2213
03 2 57 033	SACHSENHAGEN, STADT	SCHAUMBURG	NDSA	1 766	3051
08 1 18 076	SACHSENHEIM, STADT	LUDWIGSBURG	BAWU	13 558	7123
09 1 73 141	SACHSENKAM	BAD TOELZ-WOLFRATSHAUSEN	BAY	721	8179
05 5 66 080	SAERBECK	STEINFURT	NW	4 168	4401
07 1 37 096	SAFFIG	MAYEN-KOBLENZ	RHPF	2 034	5471
01 0 53 106	SAHMS	HERZOGTUM LAUENBURG	SCHH	268	2053
09 6 71 150	SAILAUF	ASCHAFFENBURG	BAY	3 134	8752
08 1 17 042	SALACH	GOEPPINGEN	BAWU	6 326	7335
09 2 78 182	SALCHING	STRAUBING-BOGEN	BAY	1 505	8441
09 2 72 142	SALDENBURG	FREYUNG-GRAFENAU	BAY	1 839	8391
08 4 35 052	SALEM	BODENSEEKREIS	BAWU	7 304	7777
01 0 53 107	SALEM	HERZOGTUM LAUENBURG	SCHH	531	2419
09 7 78 190	SALGEN	UNTERALLGAEU	BAY	1 153	8949
08 3 36 074	SALLNECK	LOERRACH	BAWU	231	7861
07 2 33 060	SALM	DAUN	RHPF	350	5531
07 2 31 113	SALMTAL	BERNKASTEL-WITTLICH	RHPF	1 922	5561
09 6 73 161	SALZ	RHOEN-GRAEFELD	BAY	1 576	8741
07 1 43 290	SALZ	WESTERWALDKREIS	RHPF	720	5431
03 4 54 045	SALZBERGEN	EMSLAND	NDSA	6 186	4442
07 1 43 291	SALZBURG	WESTERWALDKREIS	RHPF	157	5439
03 1 02 000	SALZGITTER, STADT	KREISFREIE STADT	NDSA	113 690	3320
03 3 53 030	SALZHAUSEN	HARBURG	NDSA	3 036	2125
03 2 52 008	SALZHEMMENDORF, FLECKEN	HAMELN-PYRMONT	NDSA	11 241	3216
05 7 74 036	SALZKOTTEN, STADT	PADERBORN	NW	17 383	4796
09 2 75 146	SALZWEG	PASSAU	BAY	4 140	8391
09 1 87 172	SAMERBERG	ROSENHEIM	BAY	1 903	8201
03 4 56 020	SAMERN	GRAFCHAFT BENTHEIM	NDSA	653	4443
09 6 74 195	SAND A. MAIN	HASSBERGE	BAY	2 450	8729
09 6 73 162	SANDBERG	RHOEN-GRAEFELD	BAY	2 657	8741
03 3 57 040	SANDBOSTEL	ROTENBURG (WUEMME)	NDSA	823	2141
03 4 55 014	SANDE	FRIESLAND	NDSA	9 041	2945
01 0 53 108	SANDESNEBEN	HERZOGTUM LAUENBURG	SCHH	833	2411
08 2 26 076	SANDHAUSEN	RHEIN-NECKAR-KREIS	BAWU	12 030	6902
03 3 52 049	SANDSTEDT	CUXHAVEN	NDSA	1 641	2851
01 0 59 181	SANKELMARK	SCHLESWIG-FLENSBURG	SCHH	1 141	2391
07 3 33 066	SANKT ALBAN	DONNERSBERGKREIS	RHPF	305	6761
07 1 35 076	SANKT ALDEGUND	COCHEM-ZELL	RHPF	749	5581
03 1 53 010	SANKT ANDREASBERG, BERGSTADT	GOSLAR	NDSA	3 171	3424
01 0 51 096	SANKT ANNEN	DITHMARSCHEN	SCHH	333	2241
05 3 82 056	SANKT AUGUSTIN, STADT	RHEIN-SIEG-KREIS	NW	46 260	5205
08 3 37 097	SANKT BLASIEN, STADT	WALDSHUT	BAWU	4 152	7822

## S

3 GEMEINDEN IN ALPHABETISCHER ORDNUNG MIT SCHLUESSELNUMMER, WOHNBEVOELKERUNG UND POSTLEITZAHL AM 31.12.1978

SCHLUESSEL- NUMMER	GEMEINDE	KREIS	LAND	BEVOEL- KERUNG	POST- LEIT- ZAHL
09 2 78 184	SANKT ENGLMAR	STRAUBING-BOGEN	BAY	1 376	8441
08 3 26 052	SANKT GEORGEN IM SCHWARZWALD, STADT	SCHWARZWALD-BAAR-KREIS	BAWU	15 172	7742
07 1 40 133	SANKT GOAR, STADT	RHEIN-HUNSRUECK-KREIS	RHPF	3 501	5401
07 1 41 121	SANKT GOARSHAUSEN, STADT	RHEIN-LAHN-KREIS	RHPF	1 710	5422
10 0 45 117	SANKT INGBERT, STADT	SAAR-PFALZ-KREIS	SAAR	42 271	6670
07 3 39 050	SANKT JOHANN	MAINZ-BINGEN	RHPF	541	6551
07 1 37 097	SANKT JOHANN	MAYEN-KOBLENZ	RHPF	747	5440
07 1 33 088	SANKT KATHARINEN	BAD KREUZNACH	RHPF	164	6551
08 2 26 103	SANKT LEON-ROT	RHEIN-NECKAR-KREIS	BAWU	10 070	6837
08 3 15 094	SANKT MAERGEN	PREISGAU-HOCHSCHWARZWALD	BAWU	1 646	7811
01 0 61 095	SANKT MARGARETHEN	STEINBURG	SCHH	861	2211
07 3 37 070	SANKT MARTIN	SUEDLICHE WEINSTRASSE	RHPF	1 830	6731
01 0 51 097	SANKT MICHAELISDONN	DITHMARSCHEN	SCHH	3 303	2220
09 2 72 143	SANKT OSWALD	FREYUNG-GRAFENAU	BAY	3 141	8351
08 3 15 095	SANKT PETER	BREISGAU-HOCHSCHWARZWALD	BAWU	2 130	7811
01 0 54 113	SANKT PETER-ORDING	NORDFRIESLAND	SCHH	5 083	2252
07 1 37 222	SANKT SEBASTIAN	MAYEN-KOBLENZ	RHPF	2 030	5401
07 2 32 113	SANKT THOMAS	BITBURG-FRUEM	RHPF	356	5524
10 0 46 117	SANKT WENDEL, KREISSTADT	SANKT WENDEL	SAAR	27 094	6690
09 1 77 137	SANKT WOLFGANG	ERDING	BAY	2 713	8251
07 1 40 134	SAPGENROTH	RHEIN-HUNSRUECK-KREIS	RHPF	421	6541
01 0 61 096	SAKLHUSEN	STEINBURG	SCHH	377	2351
07 2 33 061	SARMERSBACH	DAUN	RHPF	177	5569
03 2 54 028	SARSTEDT, STADT	HILDESHEIM	NDSA	16 657	3203
01 0 51 098	SARZBUETTEL	DITHMARSCHEN	SCHH	620	2241
08 3 16 038	SASBACH	EMMENDINGEN	BAWU	2 504	7831
08 3 17 116	SASBACH	ORTENAU-KREIS	BAWU	4 939	7591
08 3 17 118	SASBACHWALDEN	ORTENAU-KREIS	BAWU	1 932	7595
07 2 33 236	SASSEN	DAUN	RHPF	105	5441
05 5 70 036	SASSENBERG, STADT	WARENDORF	NW	8 884	4414
03 1 51 025	SASSENBURG	GIFHORN	NDSA	6 570	3171
03 4 53 013	SATERLAND	CLOPPENBURG	NDSA	8 387	2915
01 0 59 071	SATRUP	SCHLESWIG-FLENSBURG	SCHH	2 898	2394
08 1 27 073	SATTELDORF	SCHWAEBISCH HALL	BAWU	3 509	7181
03 3 59 037	SAUENSIEK	STADE	NDSA	1 542	2151
09 1 84 141	SAUERLACH	MUENCHEN	BAY	4 485	8029
07 1 41 122	SAUERTHAL	RHEIN-LAHN-KREIS	RHPF	232	6223
08 4 37 123	SAULDORF	SIGMARINGEN	BAWU	2 203	7793
08 4 37 100	SAULGAU, STADT	SIGMARINGEN	BAWU	15 238	7968
09 1 80 129	SAULGRUB	GARMISCH-PARTENKIRCHEN	BAY	1 360	8111
07 3 31 058	SAULHEIM	ALZEY-WORMS	RHPF	4 701	6501
01 0 59 072	SAUSTRUP	SCHLESWIG-FLENSBURG	SCHH	261	2347
07 2 33 062	SAXLER	DAUN	RHPF	91	5569
06 1 72 021	SCHAAPHEIM	DARMSTADT-DIEBURG	HESS	7 380	6117
01 0 59 073	SCHAALBY	SCHLESWIG-FLENSBURG	SCHH	1 373	2381
01 0 58 140	SCHACHT-AUDORF	RENSBURG-ECKERNFOERDE	SCHH	3 952	2373
01 0 60 070	SCHACKENDORF	SEGEBERG	SCHH	573	2360
09 1 84 142	SCHAEFTLARN	MUENCHEN	BAY	5 022	8021



## 3 GEMEINDEN IN ALPHABETISCHER ORDNUNG MIT SCHLUESSELNUMMER, WOHNBEVOELKERUNG UND POSTLEITZAHL AM 31.12.1978

SCHLUESSEL- NUMMER	GEMEINDE	KREIS	LAND	BEVOEL- KERUNG	POST- LEIT- ZAHL
01 0 59 158	SCHAFFLUND	SCHLESWIG-FLENSBURG	SCHH	1 109	2391
01 0 51 099	SCHAFSTEDT	DITHMARSCHEN	SCHH	1 169	2225
07 3 34 026	SCHALDT	GERMERSHEIM	RHPF	1 670	6749
07 1 31 073	SCHALKENBACH	AHRWEILER	RHPF	515	5481
07 2 33 063	SCHALKENMEHREN	DAUN	RHPF	494	5569
09 2 74 179	SCHALKHAM	LANDSHUT	BAY	771	8311
01 0 51 100	SCHALKHOLZ	DITHMARSCHEN	SCHH	583	2245
05 9 62 056	SCHALKSMUEHLE	MAERKISCHER KREIS	NW	11 139	5885
08 3 36 075	SCHALLBACH	LOERRACH	BAWU	521	7851
07 3 35 041	SCHALLODENBACH	KAISERSLAUTERN	RHPF	927	6751
08 3 15 098	SCHALLSTADT	BREISGAU-HOCHSCHWARZWALD	BAWU	4 622	7801
07 2 32 114	SCHANKWEILER	BITBURG-PRUEM	RHPF	210	5521
03 4 54 046	SCHAPEN	EMSLAND	NDSA	1 790	4441
01 0 55 044	SCHARBEUTZ	OSTHOLSTEIN	SCHH	11 179	2409
07 2 32 115	SCHARFBILLIG	BITBURG-PRUEM	RHPF	78	5521
03 3 55 033	SCHARNEBECK	LUENEBURG	NDSA	1 986	2127
03 3 51 019	SCHARNHORST	CELLE	NDSA	642	3101
01 0 55 037	SCHASHAGEN	OSTHOLSTEIN	SCHH	2 120	2430
06 2 74 023	SCHAUENBURG	KASSEL	HESS	9 599	3501
09 4 75 165	SCHAUENSTEIN, STADT	HOF	BAY	2 528	8671
07 3 40 042	SCHAUERBERG	PIRMASENS	RHPF	201	6791
09 2 71 148	SCHAUFLING	DEGGENDORF	BAY	1 231	8351
07 1 41 123	SCHAUMBURG	RHEIN-LAHN-KREIS	RHPF	14	6251
07 1 34 076	SCHAUREN	BIRKENFELD	RHPF	499	6581
07 1 35 077	SCHAUREN	COCHEM-ZELL	RHPF	249	5581
09 1 87 142	SCHECHEM	ROSENHEIM	BAY	3 105	8201
08 1 36 062	SCHECHINGEN	OSTALBKREIS	BAWU	1 398	7071
03 1 52 023	SCHEDEN	GOETTINGEN	NDSA	1 942	3402
08 4 37 101	SCHEEER, STADT	SIGMARINGEN	BAWU	2 218	7486
03 3 57 041	SCHEESEL	ROTENBURG (WUEMME)	NDSA	10 165	2138
08 2 25 115	SCHEFFLENZ	NECKAR-ODENWALD-KREIS	EAWU	3 885	6951
01 0 59 074	SCHEGGEROTT	SCHLESWIG-FLENSBURG	SCHH	354	2341
07 3 34 027	SCHIEDENHARDT	GERMERSHEIM	RHPF	540	6729
07 2 33 237	SCHIED	DAUN	RHPF	116	5541
09 7 76 125	SCHIEDEGG, MARKT	LINDAU (BODENSEE)	BAY	3 642	8999
07 1 41 124	SCHIEDT	RHEIN-LAHN-KREIS	RHPF	310	5409
09 5 75 161	SCHIEINFELD, STADT	NEUSTADT A.D.AISCH-BAD WINDSHEIM	BAY	4 056	8533
07 2 32 116	SCHIEITENKORB	BITBURG-PRUEM	RHPF	42	5529
08 4 25 108	SCHELKLINGEN, STADT	ALB-DONAU-KREIS	BAWU	6 350	7933
03 2 54 029	SHELLERTEN	HILDESHEIM	NDSA	8 514	3209
01 0 57 070	SHELLHORN	PLOEN	SCHH	1 457	2308
07 3 36 091	SHELLWEILER	KUSEL	RHPF	477	6799
08 4 26 134	SCHEMMERHOFEN	BIBERACH	BAWU	5 804	7957
01 0 61 097	SCHENEFELD	STEINBURG	SCHH	1 902	2216
01 0 56 044	SCHENEFELD, STADT	PINNEBERG	SCHH	15 653	2000
07 1 43 066	SCHENKELBERG	WESTERWALDKREIS	RHPF	591	5419
08 3 25 050	SCHENKENZELL	ROTTWEIL	BAWU	2 093	7623
06 2 73 019	SCHENKLENGSFELD	HERSFELD-ROTENBURG	HESS	4 587	6436

## S

3 GEMEINDEN IN ALPHABETISCHER ORDNUNG MIT SCHLUESSELNUMMER, WOHNBEVOELKERUNG UND POSTLEITZAHL AM 31.12.1978

SCHLUESSEL- NUMMER	GEMEINDE	KREIS	LAND	BEVOEL- KERUNG	POST- LEIT- ZAHL
05 1 70 036	SCHERMEECK	WESEL	NW	11 583	4235
09 1 76 160	SCHERNFELD	EICHSTAETT	BAY	1 987	8079
09 7 72 197	SCHERSTETTEN	AUGSBURG	BAY	864	8931
09 4 71 185	SCHESSLITZ, STADT	BAMBERG	BAY	6 514	8604
07 1 32 098	SCHUEERFELD	ALTENKIRCHEN (WESTERWALD)	RHPF	2 081	5241
07 2 32 117	SCHUEERN	BITBURG-PRUEM	RHPF	81	5529
09 1 81 138	SCHUEURING	LANDSBERG A.LECH	BAY	1 181	8911
09 1 86 151	SCHUEYERN	PFaffenhofen A.D.ILM	BAY	3 473	8069
05 7 66 060	SCHIEDER-SCHWALENBERG, STADT	LIPPE	NW	8 449	3284
01 0 60 071	SCHIEREN	SEGEERG	SCHH	273	2360
01 0 58 141	SCHIERENSEE	RENSBURG-ECKERNFOERDE	SCHH	367	2301
09 3 75 196	SCHIERLING, MARKT	REGENSBURG	BAY	5 996	8306
07 3 33 067	SCHIEPSFELD	DONNERSPERGKREIS	RHPF	300	6761
07 1 41 125	SCHIESHEIM	RHEIN-LAHN-KREIS	RHPF	224	6251
03 3 52 050	SCHIFFDORF	CUXHAVEN	NDSA	10 354	2858
07 3 38 025	SCHIFFERSTADT, STADT	LUDWIGSHAFEN	RHPF	17 087	6707
10 0 43 116	SCHIFFWEILER	NEUNKIRCHEN	SAAR	18 403	6685
07 2 35 119	SCHILLINGEN	TRIER-SAARBURG	RHPF	1 238	5509
09 5 71 198	SCHILLINGSFUERST, STADT	ANSBACH	BAY	2 414	8801
01 0 57 071	SCHILLSDOPF	PLOEN	SCHH	847	2351
08 3 25 051	SCHILTACH, STADT	ROTTWEIL	BAWU	3 854	7622
09 7 71 162	SCHILTBERG	AICHACH-FRIEDBERG	BAY	1 466	8891
07 3 40 043	SCHINDHARD	PIRMASENS	RHPF	468	6781
01 0 58 142	SCHINKEL	RENSBURG-ECKERNFOERDE	SCHH	867	2303
01 0 53 109	SCHIPHOFST	HERZOGTUM LAUENBURG	SCHH	414	2061
09 3 74 154	SCHIRMITZ	NEUSTADT A.D.WALDNAAB	BAY	1 721	8481
09 4 79 147	SCHIRNDING, MARKT	WUNSIEDEL I.FICHELGEBOERGE	BAY	2 053	8591
03 1 58 026	SCHLADEN	WOLFENBUETTEL	NDSA	5 368	3342
07 2 31 114	SCHLADT	BERNKASTEL-WITTLICH	RHPF	143	5561
08 1 16 063	SCHLAITDORF	ESSLINGEN	BAWU	1 229	7441
09 3 74 155	SCHLAMMERSDORF	NEUSTADT A.D.WALDNAAB	BAY	771	8581
05 7 66 064	SCHLANGEN	LIPPE	NW	7 291	4797
06 1 83 013	SCHLANGENEAD	RHEINGAU-TAUNUS-KREIS	HESS	5 462	6229
08 1 17 043	SCHLAT	GOEPPINGEN	BAWU	1 503	7321
09 1 89 141	SCHLECHING	TRAUNSTEIN	BAY	1 698	8211
09 1 73 142	SCHLEHDORF	EAD TOELZ-WOLFRATSHAUSEN	BAY	983	8111
07 2 35 120	SCHLEICH	TRIER-SAARBURG	RHPF	242	5559
07 2 32 118	SCHLEID	BITBURG-PRUEM	RHPF	394	5521
05 3 66 036	SCHLEIDEN, STADT	EUSKIRCHEN	NW	12 198	5372
01 0 57 072	SCHLESEN	PLOEN	SCHH	474	2301
01 0 59 075	SCHLESWIG, STADT	SCHLESWIG-FLENSBURG	SCHH	30 285	2380
01 0 51 102	SCHLICHTING	DITHMARSCHEN	SCHH	291	2241
08 3 36 078	SCHLIENGEN	LOERRACH	BAWU	3 730	7846
08 4 36 069	SCHLIER	RAVENSBURG	BAWU	3 073	7981
08 1 17 044	SCHLIERBACH	GOEPPINGEN	BAWU	3 365	7311
07 1 40 135	SCHLIERSCHIED	RHEIN-HUNSRUECK-KREIS	RHPF	206	6571
09 1 82 131	SCHLIERSEE, MARKT	MIESBACH	BAY	5 735	8162
06 1 84 015	SCHLITZ, STADT	VOGELSBERGKREIS	HESS	9 355	6407

## 3 GEMEINDEN IN ALPHABETISCHER ORDNUNG MIT SCHLUESSELNUMMER, WOHNBEVOELKERUNG UND POSTLEITZAHL AM 31.12.1978

SCHLUESSEL- NUMMER	GEMEINDE	KREIS	LAND	BEVOEL- KERUNG	POST- LEIT- ZAHL
05 7 54 036	SCHLOSS HOLTE-STUKENBROCK	GUETERSLOH	NW	20 023	4815
07 1 33 089	SCHLOSSBOECKELHEIM	BAD KREUZNACH	RHPF	411	6551
01 0 61 098	SCHLOTFELD	STEINBURG	SCHH	218	2211
08 3 15 102	SCHLUCHSEE	BREISGAU-HOCHSCHWARZWALD	BAWU	2 358	7826
06 1 79 025	SCHLUECHTERN, STADT	MAIN-KINZIG-KREIS	HESS	13 750	6490
09 4 71 220	SCHLUESSELFELD, STADT	BAMBERG	BAY	5 093	8602
07 3 40 044	SCHMALENBERG	PIRMASENS	RHPF	684	6751
01 0 60 072	SCHMALENSEE	SEGEBERG	SCHH	429	2321
01 0 60 073	SCHMALFELD	SEGEBERG	SCHH	1 397	2359
05 9 58 040	SCHMALLENBERG, STADT	HOCHSAUERLANDKREIS	NW	24 803	5948
01 0 58 143	SCHMALSTEDT	RENSBURG-ECKERNFOERDE	SCHH	227	2301
01 0 51 103	SCHMEDESURTH	DITHMARSCHEN	SCHH	222	2221
10 0 44 117	SCHMELZ	SAARLOUIS	SAAR	16 666	6612
09 3 76 159	SCHMIDGADEN	SCHWANDORF	BAY	2 297	8477
09 3 71 148	SCHMIDMUEHLEN, MARKT	AMBERG-SULZBACH	BAY	2 133	8456
07 1 34 077	SCHMIDTHACHENBACH	BIRKENFELD	RHPF	422	6581
09 7 71 163	SCHMIECHEN	AICHACH-FRIEDBERG	BAY	853	8901
01 0 53 110	SCHMILAU	HERZOGTUM LAUENBURG	SCHH	599	2419
07 1 34 078	SCHMISSBERG	BIRKENFELD	RHPF	197	6589
07 3 40 224	SCHMITSHAUSEN	PIRMASENS	RHPF	380	6661
07 1 35 078	SCHMITT	COCHEM-ZELL	RHPF	120	5591
06 1 76 009	SCHMITTEN	HOCHTAUNUSKREIS	HESS	7 220	6384
07 1 33 090	SCHMITTWEILER	EAD KREUZNACH	RHPF	204	6761
09 4 72 184	SCHNABELWALD, MARKT	BAYREUTH	BAY	905	8571
03 3 54 021	SCHNACKENBURG, STADT	LUECHOW-DANNENBERG	NDSA	867	3131
09 1 89 142	SCHNAITSEE	TRAUNSTEIN	BAY	2 835	8095
09 5 74 155	SCHNAITTACH, MARKT	NUERNBERGER LAND	BAY	6 800	8563
09 3 71 150	SCHNAITTENBACH, STADT	AMBERG-SULZBACH	BAY	4 205	8454
01 0 53 111	SCHNAKENBEK	HERZOGTUM LAUENBURG	SCHH	672	2058
01 0 59 076	SCHNARUP-THUMBY	SCHLESWIG-FLENSBURG	SCHH	581	2381
07 3 35 042	SCHNECKENHAUSEN	KAISERSLAUTERN	RHPF	514	6751
09 4 76 171	SCHNECKENLOHE	KRONACH	BAY	1 188	8621
09 6 76 156	SCHNEEBERG, MARKT	MILTENBERG	BAY	1 794	8761
03 3 54 022	SCHNEGA	LUECHOW-DANNENBERG	NDSA	1 634	3133
09 1 72 131	SCHNEIZLREUTH	BERCHTESGADENER LAND	BAY	1 193	8230
09 5 71 199	SCHNELLDORF	ANSBACH	BAY	2 976	8801
07 1 33 204	SCHNEPPENBACH	BAD KREUZNACH	RHPF	273	6571
03 3 58 019	SCHNEVERDINGEN, STADT	SOLTAU-FALLINGBOSTEL	NDSA	15 283	3043
07 1 40 138	SCHNORBACH	RHEIN-HUNSRUECK-KREIS	RHPF	198	6541
08 4 25 110	SCHNURPFLINGEN	ALB-DONAU-KREIS	BAWU	1 062	7901
01 0 54 115	SCHOBUELL	NORDFRIESLAND	SCHH	1 762	2251
07 2 35 122	SCHODEN	TRIER-SAARBURG	RHPF	504	5511
06 1 77 031	SCHOEFFENGRUND	LAHN-DILL-KREIS	HESS	5 393	6331
09 2 72 145	SCHOEFEWEG	FREYUNG-GRAFENAU	BAY	1 120	8351
09 6 71 152	SCHOELLKRIPPEN, MARKT	ASCHAFFENBURG	BAY	2 921	8752
09 2 71 149	SCHOELLNACH, MARKT	DEGGENDORF	BAY	4 003	8359
08 2 35 065	SCHOEMBERG	CALW	BAWU	7 283	7542
08 4 17 057	SCHOEMBERG, STADT	ZOLLERNALBKREIS	BAWU	3 330	7464

## S

3 GEMEINDEN IN ALPHABETISCHER ORDNUNG MIT SCHLUESSELNUMMER, WOHNBEVOELKERUNG UND POSTLEITZAHL AM 31.12.1978

SCHLUESSEL- NUMMER	GEMEINDE	KREIS	LAND	BEVOEL- KERUNG	POST- LEIT- ZAHL
07 2 35 123	SCHGEMERICH	TRIER-SAARBURG	RHPF	145	5504
08 1 15 044	SCHOENAICH	ROEBLINGEN	BAWU	9 139	7036
09 2 72 146	SCHOENANGER	FREYUNG-GRAFENAU	BAY	2 000	8351
09 2 77 144	SCHOENAU	ROTTAL-INN	BAY	1 396	8331
07 3 40 045	SCHOENAU (PFALZ)	PIRMASENS	RHPF	609	6781
09 6 73 163	SCHOENAU A. D. BREND	RHOEN-GRABFELD	BAY	1 258	8741
09 1 72 132	SCHOENAU A. KOENIGSSEE	SERCHTESGADENER LAND	BAY	4 985	8240
08 3 36 079	SCHOENAU IM SCHWARZWALD, STADT	LOERRACH	BAWU	2 214	7869
08 2 26 080	SCHOENAU, STADT	RHEIN-NECKAR-KREIS	BAWU	4 339	6901
07 2 33 064	SCHOENBACH	DAUN	RHPF	218	5569
01 0 53 144	SCHOENBEK	RENDSBURG-ECKERNFOERDE	SCHH	159	2351
07 2 31 115	SCHOENBEPG	BERNKASTEL-WITTLICH	RHPF	220	5509
01 0 53 112	SCHOENBERG	HERZOGTUM LAUENBURG	SCHH	870	2071
09 1 83 143	SCHOENBERG	MUEHLDOEF A. INN	BAY	908	8261
01 0 57 073	SCHOENBERG (HOLSTEIN)	PLOEN	SCHH	4 330	2306
09 2 72 147	SCHOENBERG, MARKT	FREYUNG-GRAFENAU	BAY	3 470	8351
07 3 33 068	SCHOENBORN	DONNERSBERGKREIS	RHPF	151	6760
07 1 40 139	SCHOENBORN	RHEIN-HUNS RUECK-KREIS	RHPF	213	6540
07 1 41 126	SCHOENBORN	RHEIN-LAHN-KREIS	RHPF	563	5429
08 2 26 081	SCHOENBRUNN	RHEIN-NECKAR-KREIS	BAWU	2 358	6936
09 4 71 186	SCHOENBRUNN I. STEIGERWALD	EMBERG	BAY	1 708	8602
07 2 35 124	SCHOENDORF	TRIER-SAARBURG	RHPF	744	5501
07 1 32 099	SCHOENEBERG	ALTENKIRCHEN (WESTERWALD)	RHPF	301	5231
07 1 33 091	SCHOENEBERG	EAD KREUZNACH	RHPF	568	6531
06 1 79 026	SCHOENECK	MAIN-KINZIG-KREIS	HESS	10 248	6369
07 2 32 304	SCHOENECKEN	BITBURG-PRUEM	RHPF	1 811	5541
08 3 36 080	SCHOENEENBERG	LOERRACH	BAWU	310	7869
07 3 36 092	SCHOENEENBERG-KUEBELBERG	KUSEL	RHPF	4 780	6796
03 1 51 026	SCHOENFWOERDE	GIFHORN	NDSA	739	3121
09 1 79 147	SCHOENGEISING	FUERSTENFELDBRUCK	BAY	1 399	8081
01 0 58 145	SCHOENHORST	RENDSBURG-ECKERNFOERDE	SCHH	321	2302
03 1 54 019	SCHOENINGEN, STADT	HELMSTEDT	NDSA	15 593	3338
01 0 57 074	SCHOENKIRCHEN	PLOEN	SCHH	5 809	2301
09 3 76 160	SCHOENSEE, STADT	SCHWANDORF	BAY	2 645	8476
08 1 26 072	SCHOENTAL	HOMENLOHEKREIS	BAWU	5 565	7109
09 3 72 157	SCHOENTHAL	CHAM	BAY	1 831	8491
08 3 26 054	SCHOENWALD IM SCHWARZWALD	SCHWARZWALD-BAAR-KREIS	BAWU	2 379	7741
09 4 79 150	SCHOENWALD, STADT	WUNSIEDEL I. FICHELGEGERGE	BAY	4 243	8671
01 0 55 038	SCHOENWALDE AM BUNGSBERG	OSTHOLSTEIN	SCHH	2 304	2431
03 1 58 027	SCHOEPPESTEDT, STADT	WOLFENBUETTEL	NDSA	5 794	3307
05 5 54 052	SCHOEPPINGEN	BORKEN	NW	4 725	4431
03 2 51 031	SCHOLEN	DIEPHOLZ	NDSA	861	2831
09 6 77 182	SCHOLLBRUNN	MAIN-SPESSART	BAY	796	8771
08 3 26 055	SCHONACH IM SCHWARZWALD	SCHWARZWALD-BAAR-KREIS	BAWU	5 005	7745
09 1 81 139	SCHONDORF A. AMMERSEE	LANDSBERG A. LECH	BAY	2 416	8919
09 6 72 149	SCHONDRA, MARKT	BAD KISSINGEN	BAY	1 595	8789
09 1 90 148	SCHONGAU, STADT	WEILHEIM-SCHONGAU	BAY	10 280	8920
09 1 87 173	SCHONSTETT	ROSENHEIM	BAY	951	8201

## 3 GEMEINDEN IN ALPHABETISCHER ORDNUNG MIT SCHLUESSELNUMMER, WOHNBEVOELKERUNG UND POSTLEITZAHL AM 31.12.1978

SCHLUESSEL- NUMMER	GEMEINDE	KREIS	LAND	BEVOEL- KERUNG	POST- LEIT- ZAHL
09 6 78 174	SCHONUNGEN	SCHWEINFURT	BAY	7 771	8724
08 3 36 081	SCHOPFHEIM, STADT	LOERRACH	BAWU	15 565	7860
08 2 37 061	SCHOPFLOCH	FREUDENSTADT	BAWU	1 958	7294
09 5 71 200	SCHOPFLOCH, MARKT	ANSBACH	BAY	2 506	8801
07 3 35 204	SCHOPP	KAISERSLAUTERN	RHPF	1 339	6751
09 3 72 158	SCHORNDORF	CHAM	BAY	1 690	8491
08 1 19 067	SCHORNDORF, STADT	REMS-MURR-KREIS	BAWU	33 143	7060
07 3 31 059	SCHORNSHEIM	ALZEY-WORMS	RHPF	1 272	6509
03 4 55 015	SCHORTENS	FRIESLAND	NDSA	20 282	2948
06 1 84 016	SCHOTTEN, STADT	VOGELSBURG-KREIS	HESS	9 663	6479
08 3 25 053	SCHRAMBERG, STADT	ROTTWEIL	BAWU	19 728	7230
06 2 76 021	SCHRECKSBACH	SCHWALM-EDER-KREIS	HESS	3 158	3579
01 0 53 113	SCHRETSTAKEN	HERZOGTUM LAUENBURG	SCHH	399	2053
08 2 26 082	SCHRIESHEIM, STADT	RHEIN-NECKAR-KREIS	BAWU	12 285	6905
09 1 85 158	SCHROBENHAUSEN, STADT	NEUBURG-SCHROBENHAUSEN	BAY	14 601	8898
08 1 27 075	SCHROZBERG, STADT	SCHWAEBISCH HALL	BAWU	5 433	7187
01 0 51 104	SCHRUM	DITHMARSCHEN	SCHH	82	2241
01 0 59 077	SCHUBY	SCHLESWIG-FLENSBURG	SCHH	2 133	2381
01 0 58 146	SCHUELLEDORF	RENSBURG-ECKERNFOERDE	SCHH	454	2373
07 2 33 239	SCHUELLER	DAUN	RHPF	362	5531
01 0 51 105	SCHUELPE	DITHMARSCHEN	SCHH	522	2244
01 0 58 147	SCHUELPE B. NORTORF	RENSBURG-ECKERNFOERDE	SCHH	788	2353
01 0 58 148	SCHUELPE B. RENDSBURG	RENSBURG-ECKERNFOERDE	SCHH	855	2371
07 1 32 100	SCHUERDT	ALTENKIRCHEN (WESTERWALD)	RHPF	175	5232
01 0 53 114	SCHUERENSOEHLN	HERZOGTUM LAUENBURG	SCHH	165	2061
03 4 56 021	SCHUETTORF, STADT	GRAFSCHAFT BENTHEIM	NDSA	9 176	4443
07 1 31 074	SCHULD	AHRWEILER	RHPF	746	5489
03 1 53 011	SCHULENBERG IM OBERHARZ	GOSLAR	NDSA	526	3396
01 0 53 115	SCHULENDORF	HERZOGTUM LAUENBURG	SCHH	347	2059
08 3 17 121	SCHUTTERTAL	ORTENAU-KREIS	BAWU	3 327	7631
08 3 17 122	SCHUTTERWALD	ORTENAU-KREIS	BAWU	5 965	7601
07 2 33 065	SCHUTZ	DAUN	RHPF	155	5531
07 1 32 101	SCHUTZBACH	ALTENKIRCHEN (WESTERWALD)	RHPF	466	5241
09 5 65 000	SCHWABACH, STADT	KREISFREIE STADT	BAY	34 140	8540
09 1 90 149	SCHWABBRUCK	WEILHEIM-SCHONGAU	BAY	617	8921
07 3 39 051	SCHWABENHEIM A. D. SELZ	MAINZ-BINGEN	RHPF	1 675	6501
09 1 74 143	SCHWABHAUSEN B. DACHAU	DACHAU	BAY	3 055	8061
09 7 72 200	SCHWABMUENCHEN, STADT	AUGSBURG	BAY	9 488	8930
09 1 90 151	SCHWABSUIEN	WEILHEIM-SCHONGAU	BAY	1 027	8921
01 0 54 116	SCHWABSTEDT	NORDFRIESLAND	SCHH	1 207	2251
08 1 36 065	SCHWAEBISCH GRUEND, STADT	OSTALBKREIS	BAWU	56 417	7070
08 1 27 076	SCHWAEBISCH HALL, STADT	SCHWAEBISCH HALL	BAWU	32 181	7170
03 2 51 032	SCHWAFOERDEN	DIEPHOLZ	NDSA	1 356	2831
09 5 74 156	SCHWAIG B. NUERNBERG	NUERNBERGER LAND	BAY	8 696	8501
09 1 80 131	SCHWAIGEN	GARMISCH-PARTENKIRCHEN	BAY	489	8116
08 1 25 086	SCHWAIGERN, STADT	HEILBRONN	BAWU	8 622	7103
08 1 19 068	SCHWAIKHEIM	REMS-MURR-KREIS	BAWU	7 645	7052
06 1 80 010	SCHWALBACH AM TAUNUS, STADT	MAIN-TAUNUS-KREIS	HESS	15 125	6231

## S

3 GEMEINDEN IN ALPHABETISCHER ORDNUNG MIT SCHLUESSELNUMMER, WOHNBEVOELKERUNG UND POSTLEITZAHL AM 31.12.1978

SCHLUESSEL- NUMMER	GEMEINDE	KREIS	LAND	BEVOEL- KERUNG	POST- LEIT- ZAHL
10 0 44 118	SCHWALBACH/SAAR	SAARLOUIS	SAAR	34 316	6635
07 1 40 140	SCHWALL	RHEIN-HUNS RUECK-KREIS	RHPF	163	5401
06 2 76 022	SCHWALMSTADT, STADT	SCHWALM-EDER-KREIS	HESS	17 803	3578
05 1 66 024	SCHWALMTAL	VIERSEN	NW	14 175	4056
06 1 84 017	SCHWALMTAL	VOGELSBERCKREIS	HESS	3 255	6323
08 3 17 150	SCHWANAU	ORTENAU KREIS	BAWU	5 316	7635
09 3 76 161	SCHWANDORF, STADT	SCHWANDORF	BAY	27 656	8460
03 3 56 009	SCHWANEWEDDE	OSTERHOLZ	NDSA	17 415	2822
09 6 78 175	SCHWANFELD	SCHWEINFURT	BAY	1 350	8722
09 7 77 169	SCHWANGAU	OSTALLGAEU	BAY	3 302	8959
07 3 40 047	SCHWANHEIM	PIRMASENS	RHPF	626	6749
09 5 76 132	SCHWANSTETTEN, MARKT	ROTH	BAY	5 228	8501
03 2 51 033	SCHWARME	DIEPHOLZ	NDSA	1 870	2811
03 3 58 020	SCHWARMS TEDT	SOLTAU-FALLINGBOSTEL	NDSA	4 276	3033
01 0 57 076	SCHWARTBUCK	PLOEN	SCHH	577	2301
08 2 25 116	SCHWARZACH	NECKAR-ODENWALD-KREIS	BAWU	2 507	6951
09 6 75 165	SCHWARZACH A. MAIN, MARKT	KITZINGEN	BAY	3 071	8711
09 3 76 162	SCHWARZACH B. NABBURG	SCHWANDORF	BAY	1 334	8471
09 2 78 187	SCHWARZACH, MARKT	STRAUBING-BOGEN	BAY	2 146	8445
07 1 40 141	SCHWARZEN	RHEIN-HUNS RUECK-KREIS	RHPF	131	6544
09 3 74 156	SCHWARZENBACH	NEUSTADT A.D. WALDNAAB	BAY	789	8481
09 4 75 168	SCHWARZENBACH A. D. SAALE, STADT	HOF	BAY	8 960	8676
09 4 75 169	SCHWARZENBACH A. WALD, STADT	HOF	BAY	6 419	8671
01 0 53 116	SCHWARZENBEK, STADT	HERZOGTUM LAUENBURG	SCHH	11 680	2053
07 2 31 116	SCHWARZENBORN	BERNKASTEL-WITTLICH	RHPF	49	5561
06 2 76 023	SCHWARZENBORN, STADT	SCHWALM-EDER-KREIS	HESS	1 314	3579
09 5 74 157	SCHWARZENBUCK	NUERNBERGER LAND	BAY	7 527	8501
09 3 76 163	SCHWARZENFELD, MARKT	SCHWANDORF	BAY	6 167	8472
07 1 33 205	SCHWARZERDEN	BAD KREUZNACH	RHPF	314	6571
09 3 76 164	SCHWARZHOFEN, MARKT	SCHWANDORF	BAY	1 689	8461
09 6 78 176	SCHWEBHEIM	SCHWEINFURT	BAY	3 218	8721
07 3 35 043	SCHWEDELBACH	KAISERSLAUTERN	RHPF	828	6751
01 0 58 150	SCHWEDENECK	RENDSBURG-ECKEPNFUERDE	SCHH	2 483	2301
07 3 34 028	SCHWEGENHEIM	GERMERSHEIM	RHPF	2 169	6721
07 2 35 125	SCHWEICH	TRIER-SAARBURG	RHPF	5 357	5558
07 3 37 071	SCHWEIGEN-RECHTENBACH	SUEDLICHE WEINSTRASSE	RHPF	1 272	6749
07 1 41 127	SCHWEIGHAUSEN	RHEIN-LAHN-KREIS	RHPF	197	5408
07 3 37 072	SCHWEIGHOFEN	SUEDLICHE WEINSTRASSE	RHPF	559	6749
03 4 55 016	SCHWEINDORF	FRIESLAND	NDSA	454	2941
09 6 62 000	SCHWEINFURT, STADT	KREISFREIE STADT	BAY	53 452	8720
07 1 33 092	SCHWEINSCHIED	BAD KREUZNACH	RHPF	236	6759
07 3 33 069	SCHWEISWEILER	DONNERSPERGKREIS	RHPF	312	6761
09 1 86 152	SCHWEITENKIRCHEN	PAFFENHOFEN A.D. ILM	BAY	3 078	8069
07 3 40 048	SCHWEIX	PIRMASENS	RHPF	340	6781
05 9 54 024	SCHWELM, STADT	ENNEPE-RUHR-KREIS	NW	31 260	5830
08 4 26 108	SCHWENDI	BIBERACH	BAWU	5 129	7959
09 7 73 164	SCHWENNINGEN	DILLINGEN A.D. DONAU	BAY	1 317	8881
08 4 37 102	SCHWENNINGEN	SIGMARINGEN	BAWU	1 567	7471

## 3 GEMEINDEN IN ALPHABETISCHER ORDNUNG MIT SCHLUESSELNUMMER, WOHNBEVOELKERUNG UND POSTLEITZAHL AM 31.12.1978

SCHLUESSEL- NUMMER	GEMEINDE	KREIS	LAND	BEVOEL- KERUNG	POST- LEIT- ZAHL
07 1 33 093	SCHWEPPEHAUSEN	BAD KREUZNACH	RHPF	869	6531
07 1 34 079	SCHWERBACH	BIRKENFELD	RHPF	48	6572
03 2 56 028	SCHWERINGEN	NIENBURG (WESER)	NDSA	769	2811
03 4 57 019	SCHWERINSDORF	LEER	NDSA	761	2951
05 9 78 028	SCHWERTE, STADT	UNNA	NW	46 875	5840
01 0 54 118	SCHWESING	NORDFRIESLAND	SCHH	715	2250
08 2 26 084	SCHWETZINGEN, STADT	RHEIN-NECKAR-KREIS	BAWU	18 087	6830
08 1 18 067	SCHWIEBERDINGEN	LUDWIGSBURG	BAWU	8 809	7141
03 3 60 019	SCHWIENAU	UELZEN	NDSA	879	3111
01 0 51 106	SCHWIENHUSEN	DITHMARSCHEN	SCHH	156	2241
09 1 81 140	SCHWIFTING	LANDSBERG A. LECH	BAY	596	3911
09 1 83 144	SCHWINDEGG	MUEHLDORF A. INN	BAY	2 132	8255
07 2 32 305	SCHWIRZHEIM	BITBURG-PRUEM	RHPF	426	5541
01 0 60 074	SCHWISSEL	SEGEBERG	SCHH	254	2361
08 3 36 082	SCHWOERSTADT	LOERRACH	BAWU	2 314	7881
07 1 34 080	SCHWOLLEN	BIRKENFELD	RHPF	469	6589
03 1 51 027	SCHWUELPER	GIFHORN	NDSA	4 543	3301
07 1 43 292	SECK	WESTERWALDKREIS	RHPF	1 023	5439
08 2 25 091	SECKACH	NECKAR-ODENWALD-KREIS	BAWU	3 798	6966
08 3 17 126	SEEBACH	ORTENAUKREIS	BAWU	1 563	7591
09 1 89 143	SEEBRUCK	TRAUNSTEIN	BAY	902	8221
03 1 52 024	SEEBURG	GOETTINGEN	NDSA	1 159	3401
01 0 53 117	SEEDORF	HERZOGTUM LAUENBURG	SCHH	576	2411
03 3 57 042	SEEDORF	ROTENBURG (WUEMME)	NDSA	516	2149
01 0 60 075	SEEDORF	SEGEBERG	SCHH	1 771	2361
01 0 58 151	SEEFELD	RENDSBURG-ECKERNFOERDE	SCHH	331	2215
09 1 88 132	SEEFELD	STARNBERG	BAY	5 168	8031
09 7 77 170	SEEG	OSTALLGAEU	BAY	2 179	8959
09 1 80 132	SEEHAUSEN A. STAFFELSEE	GARMISCH-PARTENKIRCHEN	BAY	1 874	8110
06 1 72 022	SEEHEIM-JUGENHEIM	DARMSTADT-DIEBURG	HESS	15 474	6104
08 4 26 109	SEEKIRCH	BIEBERACH	BAWU	206	7946
08 3 17 127	SEELBACH	ORTENAUKREIS	BAWU	4 521	7633
07 1 41 128	SEELBACH	RHEIN-LAHN-KREIS	RHPF	380	5408
07 1 32 103	SEELBACH (WESTERWALD)	ALTENKIRCHEN (WESTERWALD)	RHPF	335	5232
07 1 32 102	SEELBACH BEI HAMM (SIEG)	ALTENKIRCHEN (WESTERWALD)	RHPF	92	5249
07 3 33 203	SEELLEN	DONNERSBERGKREIS	RHPF	195	6759
03 2 53 014	SEELZE, STADT	HANNOVER	NDSA	30 494	3016
09 1 89 144	SEEON	TRAUNSTEIN	BAY	1 421	8221
07 1 33 094	SEESBACH	BAD KREUZNACH	RHPF	608	6571
03 1 53 012	SEESSEN, STADT	GOSLAR	NDSA	22 764	3370
09 1 90 152	SEESHAUPT	WEILHEIM-SCHONGAU	BAY	2 434	8124
01 0 56 045	SEESTERMUEHE	PINNEBERG	SCHH	811	2201
01 0 54 119	SEETH	NORDFRIESLAND	SCHH	773	2251
01 0 56 046	SEETH-EKHOLT	PINNEBERG	SCHH	533	2201
03 3 53 031	SEEVETAL	HARBURG	NDSA	34 850	2105
08 2 37 073	SEEWALD	FREUDENSTADT	BAWU	1 939	7291
07 2 32 119	SEFFERN	BITBURG-PRUEM	RHPF	335	5521
07 2 32 120	SEFFERWEICH	BITBURG-PRUEM	RHPF	202	5521

## S

3 GEMEINDEN IN ALPHABETISCHER ORDNUNG MIT SCHLUESSELNUMMER, WOHNBEVOELKERUNG UND POSTLEITZAHL AM 31.12.1978

SCHLUESSEL- NUMMER	GEMEINDE	KREIS	LAND	BEVOEL- KERUNG	POST- LEIT- ZAHL
03 2 57 034	SEGGEBRUCH	SCHAUMBURG	NDSA	1 164	3061
09 6 75 166	SEGNITZ	KITZINGEN	BAY	917	8713
01 0 58 152	SEHESTEDT	RENSBURG-ECKERNFOERDE	SCHH	632	2371
03 1 58 028	SEHLDE	WOLFENBUETTEL	NDSA	1 088	3321
07 2 31 117	SEHLEM	BERNKASTEL-WITTLICH	RHPF	777	5561
03 2 54 030	SEHLEM	HILDESHEIM	NDSA	974	3201
03 2 53 015	SEHNDE	HANNOVER	NDSA	18 680	3163
07 1 33 095	SEIBERSBACH	BAD KREUZNACH	RHPF	1 331	6531
07 1 32 104	SEIFEN	ALTENKIRCHEN (WESTERWALD)	RHPF	70	5232
07 2 32 306	SEINSFELD	BITBURG-PRUEM	RHPF	226	5524
09 6 75 167	SEINSHEIM, MARKT	KITZINGEN	BAY	1 100	8711
08 3 27 055	SEITINGEN-OFFENFLACHT	TUTTLINGEN	BAWU	1 694	7201
07 2 32 307	SEIWERATH	BITBURG-PRUEM	RHPF	156	5541
09 4 79 152	SELB, STADT	WUNSIEDEL I. FICHELGEBIRGE	BAY	21 650	8672
07 1 32 105	SELBACH (SIEG)	ALTENKIRCHEN (WESTERWALD)	RHPF	728	5248
09 4 75 171	SELBITZ, STADT	HOF	BAY	5 331	8671
07 3 36 094	SELCHENBACH	KUSEL	RHPF	389	6799
01 0 57 077	SELENT	PLOEN	SCHH	1 359	2309
05 3 70 024	SELFKANT	HEINSBERG	NW	8 031	5135
06 1 82 013	SELIGENSTADT, STADT	OFFENBACH	HESS	17 011	6453
01 0 59 078	SELK	SCHLESWIG-FLENSBURG	SCHH	696	2381
07 2 32 308	SELLERICH	BITBURG-PRUEM	RHPF	302	5541
05 9 78 032	SELM, STADT	UNNA	NW	23 340	4714
03 3 57 043	SELSINGEN	ROTENBURG (WUEMME)	NDSA	2 514	2143
06 1 78 014	SELTERS (TAUNUS)	LIMBURG-WEILBURG	HESS	6 193	6251
07 1 43 067	SELTERS (WESTERWALD)	WESTERWALDKREIS	RHPF	2 131	5418
07 3 39 053	SELZEN	MAINZ-BINGEN	RHPF	1 107	6501
07 3 35 205	SEMPACH	KAISERSLAUTERN	RHPF	836	6751
03 1 58 029	SEMMENSTEDT	WOLFENBUETTEL	NDSA	668	3341
05 5 58 044	SENDEN	COESFELD	NW	14 002	4403
09 7 75 152	SENDEN, STADT	NEU-ULM	BAY	18 987	7913
05 5 70 040	SENDENHORST, STADT	WARENDORF	NW	9 962	4401
09 3 73 159	SENGENTHAL	NEUMARKT I. D. OPF.	BAY	1 604	8431
07 2 32 309	SENGERICH	BITBURG-PRUEM	RHPF	32	5541
07 1 35 079	SENHEIM	COCHEM-ZELL	RHPF	638	5591
09 6 78 178	SENNFELD	SCHWEINFURT	BAY	4 072	8722
06 1 81 015	SENSBACHTAL	ODENWALDKREIS	HESS	1 054	6121
07 1 31 075	SENSCHEID	AHRWEILER	RHPF	92	5489
07 1 34 081	SENSWEILER	BIRKENFELD	RHPF	789	6581
07 2 35 126	SERRIG	TRIER-SAARBURG	RHPF	1 335	5512
08 1 18 068	SERSHEIM	LUDWIGSBURG	BAWU	3 556	7126
07 1 43 068	SESSENBACH	WESTERWALDKREIS	RHPF	460	5411
07 1 43 069	SESSENHAUSEN	WESTERWALDKREIS	RHPF	549	5419
09 4 73 165	SESSLACH, STADT	COBURG	BAY	3 826	8601
01 0 60 076	SETH	SEGEBERG	SCHH	1 536	2061
08 4 25 112	SETZINGEN	ALB-DONAU-KREIS	BAWU	513	7907
09 3 73 160	SEUBERSDORF I. D. OPF.	NEUMARKT I. D. OPF.	BAY	4 134	8431
09 5 73 126	SEUKENDORF	FUERTH	BAY	1 684	8501



## 3 GEMEINDEN IN ALPHABETISCHER ORDNUNG MIT SCHLUESSELNUMMER, WOHNBEVOELKERUNG UND POSTLEITZAHL AM 31.12.1978

SCHLUESSEL- NUMMER	GEMEINDE	KREIS	LAND	BEVOEL- KERUNG	POST- LEIT- ZAHL
03 1 52 025	SEULINGEN	GOETTINGEN	NDSA	1 267	3401
07 2 32 310	SEVENIG (OUR)	BITBURG-PRUEM	RHPF	94	5541
07 2 32 121	SEVENIG BEI NEUERBURG	BITBURG-PRUEM	RHPF	28	5529
08 3 16 039	SEXAU	EMMENDINGEN	BAWU	2 472	7831
09 4 72 188	SEYBOTHENREUTH	BAYREUTH	BAY	708	8581
03 2 54 031	SIBBESSE	HILDESHEIM	NDSA	2 648	3226
03 1 58 030	SICKTE	WOLFENBUETTEL	NDSA	4 542	3305
07 3 37 073	SIEBELDINGEN	SUEDLICHE WEINSTRASSE	RHPF	997	6741
07 1 37 099	SIEBENBACH	MAYEN-KOBLENZ	RHPF	166	5441
01 0 53 118	SIEBENBAEUMEN	HERZOGTUM LAUENBURG	SCHH	504	2061
01 0 53 119	SIEBENEICHEN	HERZOGTUM LAUENBURG	SCHH	250	2059
03 2 51 034	SIEDENBURG, FLECKEN	DIEPHOLZ	NDSA	1 098	2839
07 3 31 060	SIEFERSHEIM	ALZEY-WORMS	RHPF	764	6551
06 1 77 032	SIEGBACH	LAHN-DILL-KREIS	HESS	2 945	6349
05 3 82 060	SIEGBURG, STADT	RHEIN-SIEG-KREIS	NW	34 169	5200
08 1 25 087	SIEGELSBACH	HEILBRONN	BAWU	1 360	6921
05 9 70 040	SIEGEN, STADT	SIEGEN	NW	113 651	5900
09 2 73 172	SIEGENBURG, MARKT	KELHEIM	BAY	2 223	8427
09 1 89 145	SIEGSDORF	TRAUNSTEIN	BAY	6 953	8221
01 0 62 069	SIEK	STORMARN	SCHH	1 817	2071
09 7 71 165	SIELENBACH	AICHACH-FRIEDBERG	BAY	1 149	8891
07 1 34 082	SIEN	BIRKENFELD	RHPF	609	6581
07 1 34 083	SIENHACHENBACH	BIRKENFELD	RHPF	216	6581
01 0 55 039	SIERKSDORF	OSTHOLSTEIN	SCHH	1 878	2409
01 0 53 120	SIERKSRUDE	HERZOGTUM LAUENBURG	SCHH	241	2061
07 1 31 076	SIERSCHIED	AHRWEILER	RHPF	76	5489
07 1 43 070	SIEP SHAHN	WESTERWALDKREIS	RHPF	2 512	5433
07 1 34 084	SIESBACH	BIRKENFELD	RHPF	398	6581
01 0 60 077	SIEVERSHUETTEN	SEGEBERG	SCHH	877	2359
01 0 59 159	SIEVERSTEDT	SCHLESWIG-FLENSBURG	SCHH	1 423	2381
01 0 61 099	SIEZBUETTEL	STEINBURG	SCHH	71	2216
08 4 37 104	SIGMARINGEN, STADT	SIGMARINGEN	BAWU	15 201	7480
08 4 37 105	SIGMARINGENDORF	SIGMARINGEN	BAWU	3 347	7485
09 7 76 126	SIGMARSZELL	LINDAU (BODENSEE)	BAY	2 099	8995
01 0 59 079	SILBERSTEDT	SCHLESWIG-FLENSBURG	SCHH	1 434	2381
07 3 37 074	SILZ	SUEDLICHE WEINSTRASSE	RHPF	844	6749
01 0 61 100	SILZEN	STEINBURG	SCHH	146	2211
09 2 77 145	SIMBACH A. INN, STADT	ROTTAL-INN	BAY	9 166	8346
09 2 79 135	SIMBACH, MARKT	DINGOLFING-LANDAU	BAY	3 167	8384
09 5 74 158	SIMMELSDORF	NUERNBERGER LAND	BAY	2 996	8561
05 3 54 028	SIMMERATH	AACHEN	NW	12 967	5107
07 1 43 071	SIMMERN	WESTERWALDKREIS	RHPF	1 074	5411
07 1 40 144	SIMMERN, STADT	RHEIN-HUNS RUECK-KREIS	RHPF	5 785	6540
08 2 35 066	SIMMERSFELD	CALW	BAWU	1 682	7275
09 5 75 163	SIMMERSHOFEN	NEUSTADT A.D. AISCH-BAD WINDSHEIM	BAY	1 008	8704
07 1 33 096	SIMMERTAL	BAD KREUZNACH	RHPF	1 485	6571
08 2 35 067	SIMMOZHEIM	CALW	BAWU	1 682	7261
01 0 54 120	SIMONSBERG	NORDFRIESLAND	SCHH	812	2250

## S

3 GEMEINDEN IN ALPHABETISCHER ORDNUNG MIT SCHLUESSELNUMMER, WOHNBEVOELKERUNG UND POSTLEITZAHL AM 31.12.1978

SCHLUESSEL- NUMMER	GEMEINDE	KREIS	LAND	BEVOEL- KERUNG	POST- LEIT- ZAHL
08 3 16 042	SIMONSWALD	EMMENDINGEN	BAWU	2 741	7809
08 1 15 045	SINDELFINGEN, STADT	BOEBLINGEN	BAWU	53 851	7032
09 1 90 153	SINDELSDORF	WEILHEIM-SCHONGAU	BAY	786	8121
08 3 35 075	SINGEN (HOHENTWIEL), STADT	KONSTANZ	BAWU	43 886	7700
07 1 41 129	SINGHOFEN	RHEIN-LAHN-KREIS	RHPF	1 432	5409
06 1 77 033	SINN	LAHN-DILL-KREIS	HESS	6 101	6349
06 1 79 027	SINNTAL	MAIN-KINZIG-KREIS	HESS	9 427	6492
08 2 26 085	SINSHEIM, STADT	RHEIN-NECKAR-KREIS	BAWU	25 711	6920
07 2 32 122	SINSELT	PITBURG-PRUEM	RHPF	304	5529
08 2 16 049	SINZHEIM	RASTATT	BAWU	7 413	7573
07 1 31 077	SINZIG, STADT	AHRWEILER	RHPF	13 832	5485
09 3 75 199	SINZING	REGENSBURG	BAY	4 868	8411
07 3 33 071	SIPPERSFELD	DONNERSBERGKREIS	RHPF	935	6751
08 4 35 053	SIPPLINGEN	BODENSEEKREIS	BAWU	1 996	7767
01 0 53 121	SIRKSFELDE	HERZOGTUM LAUENBURG	SCHH	223	2411
03 3 57 044	SITTENSEN	POTENBURG (WUEMME)	NDSA	3 734	2139
07 3 33 072	SITTERS	DONNERSBERGKREIS	RHPF	126	6763
07 1 33 097	SOBERNHEIM, STADT	BAD KREUZNACH	RHPF	6 514	6553
03 3 55 034	SODERSTORF	LUENEBURG	NDSA	1 134	2121
09 1 87 174	SOECHTENAU	ROSENHEIM	BAY	1 849	8201
03 4 54 047	SOFGEL	EMSLAND	NDSA	4 045	4475
03 2 54 032	SOEHLDE	HILDESHEIM	NDSA	7 592	3201
06 2 74 024	SOFHREWALD	KASSEL	HESS	4 428	3501
08 3 15 107	SOFLDEN	GREISGAU-HOCHSCHWARZWALD	BAWU	766	7801
03 1 54 020	SOELLINGEN	HELMSTEDT	NDSA	858	3339
01 0 54 121	SOEHNERUELL	NORDFRIESLAND	SCHH	170	2257
01 0 58 153	SOEREN	RENSBURG-ECKERNFOERDE	SCHH	126	2301
07 3 39 054	SOERGENLOCH	MAINZ-BINGEN	RHPF	726	6501
07 1 32 106	SOERTH	ALTENKIRCHEN (WESTERWALD)	RHPF	173	5231
01 0 59 161	SOERUP	SCHLESWIG-FLENSBURG	SCHH	4 070	2393
05 9 74 040	SOEST, STADT	SOEST	NW	40 291	4770
07 1 40 145	SOHREN	RHEIN-HUNSRUECK-KREIS	RHPF	1 929	6543
07 1 40 146	SOHRSCHIED	RHEIN-HUNSRUECK-KREIS	RHPF	105	6543
05 1 22 000	SOLINGEN, STADT	KREISFREIE STADT	NW	167 381	5650
01 0 59 162	SOLLERUP	SCHLESWIG-FLENSBURG	SCHH	469	2381
01 0 54 123	SOLLWITT	NORDFRIESLAND	SCHH	280	2251
06 1 77 034	SOLMS, STADT	LAHN-DILL-KREIS	HESS	12 667	6336
09 5 77 168	SOLNHOFEN	WEISSENBURG-GUNZENHAUSEN	BAY	1 679	8831
03 3 58 021	SOLTAU, STADT	SOLTAU-FALLINGBOSTEL	NDSA	19 449	3040
03 3 60 020	SOLTENDIECK	UELZEN	NDSA	1 166	3111
09 6 75 169	SOMMERACH	KITZINGEN	BAY	1 048	8711
07 2 35 129	SOMMERAU	TRIER-SAARBURG	RHPF	78	5501
09 6 79 187	SOMMERHAUSEN, MARKT	WUERZBURG	BAY	1 359	8701
09 6 71 153	SOMMERKAHL	ASCHAFFENBURG	BAY	993	8752
01 0 61 101	SOMMERLAND	STEINBURG	SCHH	805	2201
07 1 33 098	SOMMERLOCH	BAD KREUZNACH	RHPF	339	6551
09 6 79 188	SONDERHOFEN	WUERZBURG	BAY	798	8701
09 6 73 167	SONDHEIM V. D. RHOEN	RHOEN-GRABFELD	BAY	1 073	8741

## 3 GEMEINDEN IN ALPHABETISCHER ORDNUNG MIT SCHLUESSELNUMMER, WOHNBEVOELKERUNG UND POSTLEITZAHL AM 31.12.1978

SCHLUESSEL- NUMMER	GEMEINDE	KREIS	LAND	BEVOEL- KERUNG	POST- LEIT- ZAHL
09 4 73 166	SONNEFELD	COBURG	BAY	5 065	8625
09 2 75 148	SONNEN	PASSAU	BAY	1 242	8391
07 1 34 085	SONNENBERG-WINNENBERG	BIRKENFELD	RHPF	591	6581
08 4 15 091	SONNENBUEHL	REUTLINGEN	BAWU	5 498	7411
07 1 34 086	SONNSCHIED	BIRKENFELD	RHPF	118	6581
05 1 70 040	SONSBECK	WESEL	NW	6 524	4176
09 7 78 196	SONTHEIM	UNTERALLGAEU	BAY	2 112	8947
08 1 35 031	SONTHEIM AN DER BRENZ	HEIDENHEIM	BAWU	5 008	7927
09 7 80 139	SONTHOFEN, STADT	OBERRALLGAEU	BAY	19 742	8972
06 2 78 010	SONTRA, STADT	WERRA-MEISSNER-KREIS	HESS	9 281	6443
01 0 58 154	SOPHIENHAMM	RENDSBURG-ECKERNFOERDE	SCHH	308	2371
07 1 35 080	SOSBERG	COCHEM-ZELL	RHPF	187	5581
03 3 57 045	SOTTRUM	ROTENBURG (WUEMME)	NDSA	3 584	2134
09 1 87 176	SOYEN	ROSENHEIM	BAY	2 026	8091
07 1 33 099	SPABRUECKEN	BAD KREUZNACH	RHPF	987	6551
03 4 54 048	SPAHNHARRENSTAETTE	EMSLAND	NDSA	1 164	4471
08 3 27 046	SPAICHINGEN, STADT	TUTTLINGEN	BAWU	8 957	7208
07 1 33 100	SPALL	BAD KREUZNACH	RHPF	143	6551
09 5 76 147	SPALT, STADT	ROTH	BAY	4 786	8545
07 2 32 311	SPANGDAHLEM	BITBURG-PRUEM	RHPF	891	5561
06 2 76 024	SPANGENBERG, STADT	SCHWALM-EDER-KREIS	HESS	6 629	3509
09 5 72 154	SPARDORF	ERLANGEN-HOECHSTADT	BAY	1 390	8521
09 4 75 174	SPARNECK, MARKT	HOF	PAY	2 041	8663
09 1 80 133	SPATZENHAUSEN	GARMISCH-PARTENKIRCHEN	BAY	681	8111
07 1 37 223	SPAY	MAYEN-KOBLENZ	RHPF	2 150	5401
08 2 26 086	SPECHBACH	RHEIN-NECKAR-KREIS	BAWU	1 247	6921
07 2 32 123	SPEICHER	BITBURG-PRUEM	RHPF	2 792	5522
09 4 72 190	SPEICHERSDORF	BAYREUTH	BAY	4 689	8585
09 3 74 157	SPEINSHART	NEUSTADT A.D. WALDNAAB	BAY	923	8481
03 4 54 049	SPELLE	EMSLAND	NDSA	4 304	4441
05 7 58 032	SPENGE, STADT	HERFORD	NW	13 464	4905
07 1 40 147	SPESENROTH	RHEIN-HUNSRUECK-KREIS	RHPF	156	5448
07 1 31 208	SPESSART	AHRWEILER	RHPF	656	5546
07 3 18 000	SPEYER, STADT	KREISFREIE STADT	RHPF	43 752	6720
09 2 72 149	SPIEGELAU	FREYUNG-GRAFENAU	BAY	4 201	8356
08 1 19 069	SPIEGELBERG	REMS-MURR-KREIS	BAWU	1 627	7151
03 4 55 017	SPIEKEROOG	FRIESLAND	NDSA	834	2941
10 0 43 117	SPIESEN-ELVERSBERG	NEUNKIRCHEN	SAAR	16 307	6683
07 3 31 061	SPIESHEIM	ALZEY-WORMS	RHPF	705	6509
07 3 40 049	SPIRKELBACH	PIRMASENS	RHPF	585	6741
07 1 33 101	SPONHEIM	BAD KREUZNACH	RHPF	718	6551
08 1 36 066	SPRAITBACH	OSTALBKREIS	BAWU	2 538	7071
01 0 54 124	SPRAKEBUELL	NORDFRIESLAND	SCHH	232	2262
03 1 51 028	SPRAKENSEHL	GIFHORN	NDSA	1 300	3101
07 3 39 056	SPRENDLINGEN	MAINZ-BINGEN	RHPF	3 300	6555
03 2 53 016	SPRINGE, STADT	HANNOVER	NDSA	30 792	3257
05 9 54 028	SPROCKHOEVEL, STADT	ENNEPE-RUHR-KREIS	NW	24 325	4322
08 4 15 093	ST. JOHANN	REUTLINGEN	BAWU	4 275	7411

## S

## 3 GEMEINDEN IN ALPHABETISCHER ORDNUNG MIT SCHLUESSELNUMMER, WOHNBEVOELKERUNG UND POSTLEITZAHL AM 31.12.1978

SCHLUESSEL- NUMMER	GEMEINDE	KREIS	LAND	BEVOEL- KERUNG	POST- LEIT- ZAHL
07 3 36 095	ST. JULIAN	KUSEL	RHPF	1 436	6799
07 1 38 068	ST. KATHARINEN (LANDKREIS NEUWIED)	NEUWIED	RHPF	2 445	5461
03 3 59 038	STADE, STADT	STADE	NDSA	42 325	2160
07 3 39 057	STADECKEN-ELSHEIM	MAINZ-BINGEN	RHPF	2 811	6501
09 4 71 189	STADELHOFEN	BAMBERG	BAY	1 331	8601
03 3 60 021	STADENSEN	UELZEN	NDSA	1 393	3111
03 4 61 009	STADLAND	WESERMARSCH	NDSA	7 400	2883
09 3 76 167	STADLERN	SCHWANDORF	BAY	700	8471
06 2 75 001	STADTALLENDORF, STADT	MARBURG-BIEDENKOPF	HESS	20 232	3570
09 7 72 202	STADTBERGEN	AUGSBURG	BAY	10 796	8901
03 2 57 035	STADTHAGEN, STADT	SCHAUMBURG	NDSA	22 620	3060
07 2 33 240	STADTKYLL	DAUN	RHPF	1 105	5531
09 6 78 181	STADTLAURINGEN, MARKT	SCHWEINFURT	BAY	4 218	8721
05 5 54 056	STADTLOHN, STADT	BORKEN	NW	16 491	4424
03 2 55 034	STADTOLDENDORF, STADT	HOLZMINDEN	NDSA	6 299	3457
09 6 76 158	STADTPROZELTEN, STADT	MILTENBERG	BAY	1 521	6985
09 4 77 156	STADTSTEINACH, STADT	KULMBACH	BAY	3 868	8652
01 0 54 125	STADUM	NORDFRIESLAND	SCHH	1 347	2262
09 4 78 165	STAFFELSTEIN, STADT	LICHTENFELS	BAY	9 959	8623
03 2 51 035	STAFFHORST	DIEPHOLZ	NDSA	590	2839
01 0 58 155	STAFSTEDT	RENSBURG-ECKERNFOERDE	SCHH	359	2371
07 3 33 073	STAHLBERG	DONNERSBERGKREIS	RHPF	234	6761
07 1 43 072	STAHLHOFEN	WESTERWALDKREIS	RHPF	485	5431
07 1 43 293	STAHLHOFEN AM WIESENSEE	WESTERWALDKREIS	RHPF	214	5439
08 4 25 138	STAIG	ALB-DONAU-KREIS	BAWU	2 589	7901
01 0 57 078	STAKENDORF	PLOEN	SCHH	462	2306
09 2 78 189	STALLWANG	STRAUBING-BOGEN	BAY	1 325	8441
09 4 75 175	STAMMBACH, MARKT	HOF	BAY	3 004	8664
09 1 71 130	STAMMHAM	ALTOETTING	BAY	916	8261
09 1 76 161	STAMMHAM	EICHSTAETT	BAY	2 286	8071
09 3 72 161	STAMSRIED, MARKT	CHAM	BAY	1 866	8491
07 3 33 074	STANDENBUEHL	DONNERSBERGKREIS	RHPF	191	6761
01 0 59 163	STANGHECK	SCHLESWIG-FLENSBURG	SCHH	304	2341
01 0 62 071	STAPELFELD	STORMARN	SCHH	1 277	2000
07 2 31 120	STARKENBURG	BERNKASTEL-WITTLICH	RHPF	217	5581
09 1 88 139	STARNBERG, STADT	STARNBERG	BAY	17 476	8130
08 4 16 050	STARZACH	TUEBINGEN	BAWU	2 971	7245
09 1 89 146	STAUDACH-EGERNDACH	TRAUNSTEIN	BAY	907	8217
07 1 33 102	STAUDERNHEIM	BAD KREUZNACH	RHPF	1 540	6551
07 1 43 073	STAUDT	WESTERWALDKREIS	RHPF	893	5431
09 7 73 167	STAUFEN	DILLINGEN A.D.DONAU	BAY	686	8881
08 3 15 108	STAUFEN IM BREISGAU, STADT	BREISGAU-HOCHSCHWARZWALD	BAWU	6 876	7813
03 1 52 026	STAUFENBERG	GOETTINGEN	NDSA	8 479	3513
06 1 77 035	STAUFENBERG, STADT	LAHN-DILL-KREIS	HESS	7 264	6301
03 4 54 050	STAVERN	EMSLAND	NDSA	940	4471
07 1 38 069	STEBACH	NEUWIED	RHPF	158	5419
01 0 54 126	STEDESAND	NORDFRIESLAND	SCHH	765	2261
03 4 55 018	STEDESDORF	FRIESLAND	NDSA	1 383	2943

## 3 GEMEINDEN IN ALPHABETISCHER ORDNUNG MIT SCHLUESSELNUMMER, WOHNBEVOELKERUNG UND POSTLEITZAHL AM 31.12.1978

SCHLUESSEL- NUMMER	GEMEINDE	KREIS	LAND	BEVOEL- KERUNG	POST- LEIT- ZAHL
01 0 58 156	STEENFELD	RENSBURG-ECKERNFOERDE	SCHH	406	2215
07 2 33 241	STEFFELN	DAUN	RHPF	591	5541
06 2 75 019	STEFFENBERG	MARBURG-BIEDENKOPF	HESS	4 148	3564
09 4 71 191	STEGAURACH	BAMBERG	BAY	4 381	8602
08 3 15 109	STEGEN	BREISGAU-HOCHSCHWARZWALD	BAWU	4 256	7801
03 2 56 029	STEIMBKE	NIENBURG (WESER)	NDSA	1 962	3071
07 1 38 070	STEIMEL	NEUMIED	RHPF	732	5231
01 0 57 079	STEIN	PLOEN	SCHH	552	2304
07 3 31 062	STEIN-BOCKENHEIM	ALZEY-WORMS	RHPF	549	6551
07 1 43 295	STEIN-NEUKIRCH	WESTERWALDKREIS	RHPF	370	5439
07 1 43 296	STEIN-WINGERT	WESTERWALDKREIS	RHPF	174	5239
09 5 73 127	STEIN, STADT	FUERTH	BAY	12 707	8504
08 3 17 129	STEINACH	ORTENAUKREIS	BAWU	3 590	7611
09 2 78 190	STEINACH	STRAUBING-BOGEN	BAY	1 849	8441
07 3 40 050	STEINALBEN	PIRMASENS	RHPF	350	6791
03 3 52 051	STEINAU	CUXHAVEN	NDSA	1 067	2179
06 1 79 029	STEINAU AN DER STRASSE, STADT	MAIN-KINZIG-KREIS	HESS	10 363	6497
07 1 40 148	STEINBACH	RHEIN-HUNSRUECK-KREIS	RHPF	91	5449
06 1 76 010	STEINBACH (TAUNUS), STADT	HOCHTAUNUSKREIS	HESS	9 796	6374
09 4 76 175	STEINBACH A. WALD	KRONACH	BAY	3 690	8641
07 3 33 075	STEINBACH AM DONNERSBERG	DONNERSBERGKREIS	RHPF	659	6761
07 3 36 096	STEINBACH AM GLAN	KUSEL	RHPF	970	6791
01 0 59 164	STEINBERG	SCHLESWIG-FLENSBURG	SCHH	1 009	2391
09 3 76 168	STEINBERG	SCHWANDORF	BAY	1 491	8461
01 0 59 165	STEINBERGKIRCHE	SCHLESWIG-FLENSBURG	SCHH	1 131	2391
07 2 32 313	STEINBORN	BITBURG-PRUEM	RHPF	239	5524
01 0 62 091	STEINBURG	STORMARN	SCHH	1 883	2074
09 7 71 168	STEINDORF	AICHACH-FRIEDBERG	BAY	762	8081
07 1 32 107	STEINEBACH	ALTENKIRCHEN (WESTERWALD)	RHPF	1 345	5241
07 1 43 294	STEINEBACH A. D. WIED	WESTERWALDKREIS	RHPF	592	5239
07 2 33 067	STEINEBERG	DAUN	RHPF	198	5569
07 1 43 074	STEINFRENZ	WESTERWALDKREIS	RHPF	538	5431
08 3 36 084	STEINEN	LOERRACH	BAWU	7 861	7853
07 1 43 075	STEINEN	WESTERWALDKREIS	RHPF	180	5419
08 1 15 046	STEINENBRONN	BOEBLINGEN	BAWU	4 615	7031
07 1 32 108	STEINEROTH	ALTENKIRCHEN (WESTERWALD)	RHPF	585	5241
09 6 77 186	STEINFELD	MAIN-SPESSART	BAY	1 968	8771
01 0 59 080	STEINFELD	SCHLESWIG-FLENSBURG	SCHH	526	2381
07 3 37 076	STEINFELD	SUEDLICHE WEINSTRASSE	RHPF	1 773	6749
03 4 60 008	STEINFELD (OLDENBURG)	VECHTA	NDSA	6 239	2841
05 5 66 084	STEINFURT, STADT	STEINFURT	NW	31 811	4430
09 1 90 154	STEINGADEN	WEILHEIM-SCHONGAU	BAY	2 402	8924
05 7 54 040	STEINHAGEN	GUETERSLOH	NW	15 958	4803
08 4 26 113	STEINHAUSEN AN DER ROTTUM	BIBERACH	BAWU	1 568	7951
08 1 35 032	STEINHEIM AM ALBUCH	HEIDENHEIM	BAWU	7 686	7924
08 1 18 070	STEINHEIM AN DER MURR, STADT	LUDWIGSBURG	BAWU	8 368	7141
05 7 62 032	STEINHEIM, STADT	HOEXTER	NW	12 114	3282
09 1 75 137	STEINHOERING	EBERSBERG	BAY	2 641	8019

## S

## 3 GEMEINDEN IN ALPHABETISCHER ORDNUNG MIT SCHLUESSELNUMMER, WOHNBEVOELKERUNG UND POSTLEITZAHL AM 31.12.1978

SCHLUESSEL- NUMMER	GEMEINDE	KREIS	LAND	BEVOEL- KERUNG	POST- LEIT- ZAHL
03 1 51 029	STEINPORST	GIFHORN	NDSA	1 329	3101
01 0 53 122	STEINHORST	HERZOGTUM LAUENBURG	SCHH	418	2061
07 2 33 068	STEININGEN	DAUN	RHPF	181	5569
09 1 77 138	STEINKIRCHEN	ERDING	BAY	1 022	8251
03 3 59 039	STEINKIRCHEN	STADE	NDSA	1 461	2162
08 2 16 052	STEINMAUERN	RASTATT	BAWU	2 141	7551
07 1 41 130	STEINSBERG	RHEIN-LAHN-KREIS	RHPF	213	5409
09 5 71 205	STEINSFELD	ANSBACH	BAY	1 159	8801
07 3 34 030	STEINWEILER	GERMERSHEIM	RHPF	1 574	6741
07 3 35 044	STEINWENDEN	KAISERSLAUTERN	RHPF	2 491	6791
09 4 76 177	STEINWIESEN, MARKT	KRONACH	BAY	4 131	8645
08 3 35 077	STEISSELINGEN	KONSTANZ	BAWU	3 134	7705
03 3 53 032	STELLE	HARBURG	NDSA	8 816	2093
01 0 51 107	STELLE-WITTENWURTH	DITHMARSCHEN	SCHH	370	2241
07 3 35 045	STELZENBERG	KAISERSLAUTERN	RHPF	986	6751
03 3 57 046	STELMEN	ROTENBURG (WUEMME)	NDSA	744	2139
03 2 51 036	STEMSHORN	DIEPHOLZ	NDSA	626	2844
05 7 70 044	STEMWEDE	MINDEN-LUEBBECKE	NW	13 446	4995
09 1 87 177	STEPHANSKIRCHEN	ROSENHEIM	BAY	8 904	8201
09 2 71 151	STEPHANSPOSCHING	DEGGENDORF	BAY	2 495	8351
01 0 53 123	STERLEY	HERZOGTUM LAUENBURG	SCHH	902	2411
08 2 36 061	STERNENFELS	ENZKREIS	BAWU	2 283	7137
01 0 59 167	STERUF	SCHLESWIG-FLENSBURG	SCHH	1 356	2396
08 4 35 054	STETTEN	BODENSEEKREIS	BAWU	940	7758
07 3 33 076	STETTEN	DONNERSBERGKREIS	RHPF	502	6719
09 7 76 199	STETTEN	UNTERALLGAEU	BAY	1 035	8949
08 4 37 107	STETTEN AM KALTEN MARKT	SIGMARINGEN	BAWU	5 628	7488
09 6 74 201	STETTFFELD	HASSBERGE	BAY	1 043	8601
03 2 56 030	STEYERBERG, FLECKEN	NIENBURG (WESER)	NDSA	5 191	3074
09 7 76 127	STIEFENHOFEN	LINDAU (BODENSEE)	BAY	1 365	8999
08 1 27 104	STIMPFACH	SCHWABISCH HALL	BAWU	2 382	7181
03 3 52 052	STINSTEDT	CUXHAVEN	NDSA	611	2171
01 0 60 079	STIPSDORF	SEGEBERG	SCHH	278	2360
07 1 34 087	STIPSHAUSEN	BIRKENFELD	RHPF	859	6581
08 3 35 079	STOCKACH, STADT	KONSTANZ	BAWU	12 650	7768
01 0 55 040	STOCKELSDORF	OSTHOLSTEIN	SCHH	11 041	2406
07 2 32 124	STOCKEM	BITBURG-PRUEM	RHPF	104	5521
07 1 43 297	STOCKHAUSEN-ILLFURTH	WESTERWALDKREIS	RHPF	354	5439
09 4 76 178	STOCKPEIM	KRONACH	BAY	5 406	8647
09 6 73 170	STOCKHEIM	RHOEN-GRABFELD	BAY	1 072	8741
01 0 60 080	STOCKSEE	SEGEBERG	SCHH	394	2323
09 6 71 155	STOCKSTADT A. MAIN	ASCHAFFENBURG	BAY	6 403	8751
06 1 73 012	STOCKSTADT AM RHEIN	GROSS-GERAU	HESS	4 613	6081
07 1 43 298	STOCKUM-PUESCHEN	WESTERWALDKREIS	RHPF	627	5439
03 2 56 031	STOECKSE	NIENBURG (WESER)	NDSA	1 319	3071
08 1 36 068	STOEDTLEN	OSTALBKREIS	BAWU	1 618	7091
01 0 61 102	STOERDORF	STEINBURG	SCHH	154	2213
01 0 61 103	STOERKATHEN	STEINBURG	SCHH	68	2211

## 3 GEMEINDEN IN ALPHABETISCHER ORDNUNG MIT SCHLUESSELNUMMER, WOHNBEVOELKERUNG UND POSTLEITZAHL AM 31.12.1978

SCHLUESSEL- NUMMER	GEMEINDE	KREIS	LAND	BEVOEL- KERUNG	POST- LEIT- ZAHL
09 3 74 158	STOERNSTEIN	NEUSTADT A.D.WALDNAAB	BAY	1 079	8481
09 7 77 171	STOETTEN A. AUERBERG	OSTALLGAEU	BAY	2 340	8951
09 7 77 172	STOETTWANG	OSTALLGAEU	BAY	1 151	8951
03 3 60 022	STOETZE	UELZEN	NDSA	681	3119
05 3 54 032	STOLBERG (RHLD. ), STADT	AACHEN	NW	57 408	5190
01 0 59 081	STOLK	SCHLESWIG-FLENSBURG	SCHH	774	2381
01 0 57 080	STOLPE	PLOEN	SCHH	1 063	2355
01 0 59 168	STOLTEBUELL	SCHLESWIG-FLENSBURG	SCHH	692	2341
01 0 57 081	STOLTENBERG	PLOEN	SCHH	363	2301
03 2 56 032	STOLZENAU	NIENBURG (WESER)	NDSA	5 976	3078
05 1 54 052	STRAELEN, STADT	KLEVE	NW	11 112	4172
09 6 73 171	STRAHLUNGEN	RHOEN-GRABFELD	BAY	741	8741
01 0 58 157	STRANDE	RENSBURG-ECKERNFOERDE	SCHH	1 781	2301
08 4 17 063	STRASSBERG	ZOLLERNALBKREIS	BAWU	2 355	7471
07 1 38 071	STRASSENHAUS	NEUWIED	RHPF	1 430	5451
09 2 78 192	STRASSKIRCHEN	STRAUBING-BOGEN	BAY	3 611	8444
09 1 84 144	STRASSLACH	MUENCHEN	BAY	2 359	8021
08 2 36 072	STRAUBENHARDT	ENZKREIS	BAWU	7 637	7541
09 2 63 000	STRAUBING, STADT	KREISFREIE STADT	BAY	42 894	8440
07 1 43 299	STREITHAUSEN	WESTERWALDKREIS	RHPF	575	5239
07 2 32 315	STRICKSCHEID	BITBURG-PRUEM	RHPF	54	5541
07 2 33 070	STROHN	DAUN	RHPF	498	5569
07 1 33 103	STPOMBERG, STADT	BAD KREUZNACH	RHPF	2 089	6534
07 2 33 071	STROTZBUESCH	DAUN	RHPF	374	5569
01 0 54 128	STRUCKUM	NORDFRIESLAND	SCHH	779	2257
01 0 51 108	STRUEBBEL	DITHMARSCHEN	SCHH	135	2241
07 1 41 131	STRUETH	RHEIN-LAHN-KREIS	RHPF	266	5429
01 0 60 081	STRUKDORF	SEGEBERG	SCHH	275	2361
09 4 71 195	STPULLENDORF	BAMBERG	BAY	6 203	8602
01 0 60 082	STRUVENHUETTEN	SEGEBERG	SCHH	881	2359
01 0 59 082	STRUXDORF	SCHLESWIG-FLENSBURG	SCHH	693	2381
03 3 52 053	STUBBEN	CUXHAVEN	NDSA	1 235	2855
01 0 53 124	STUBBEN	HERZOGTUM LAUENBURG	SCHH	273	2061
09 2 77 147	STUBENBERG	ROTTAL-INN	BAY	1 186	8399
08 3 37 106	STUEHLINGEN, STADT	WALDSHUT	BAWU	4 767	7894
07 1 32 109	STUERZELBACH	ALTENKIRCHEN (WESTERWALD)	RHPF	251	5231
03 2 51 037	STUHR	DIEPHOLZ	NDSA	26 149	2805
09 3 76 169	STULLN	SCHWANDORF	BAY	1 250	8471
08 2 15 109	STUTENSEE	KARLSRUHE	BAWU	17 453	7513
08 1 11 000	STUTTGART, LANDESHAUPTSTADT	STADTKREIS	BAWU	583 700	7000
01 0 60 084	STUVENBORN	SEGEBERG	SCHH	717	2359
03 4 56 022	SUDDENDORF	GRAFSCHAFT BENTHEIM	NDSA	727	4443
03 3 60 023	SUDERBURG	UELZEN	NDSA	4 357	3113
03 2 51 038	SUDWALDE	DIEPHOLZ	NDSA	1 043	2831
03 4 52 023	SUEDBROOKMERLAND	AURICH	NDSA	14 438	2963
01 0 61 104	SUEDERAU	STEINBURG	SCHH	759	2209
01 0 59 083	SUEDERBRARUP	SCHLESWIG-FLENSBURG	SCHH	3 314	2347
01 0 51 109	SUEDERDEICH	DITHMARSCHEN	SCHH	416	2244

## S

3 GEMEINDEN IN ALPHABETISCHER ORDNUNG MIT SCHLUESSELNUMMER, WOHNBEVOELKERUNG UND POSTLEITZAHL AM 31.12.1978

SCHLUESSEL- NUMMER	GEMEINDE	KREIS	LAND	BEVOEL- KERUNG	POST- LEIT- ZAHL
01 0 51 139	SUEDERDORF	DITHMARSCHEN	SCHH	394	2245
01 0 54 129	SUEDERENDE	NORDFRIESLAND	SCHH	179	2271
01 0 59 084	SUEDERFAHRENSTEDT	SCHLESWIG-FLENSBURG	SCHH	409	2381
03 3 55 035	SUEDERGELLERSEN	LUENEBURG	NDSA	911	2121
01 0 59 169	SUEDERHACKSTEDT	SCHLESWIG-FLENSBURG	SCHH	331	2381
01 0 51 110	SUEDERHASTEDT	DITHMARSCHEN	SCHH	750	2221
01 0 51 111	SUEDERHEIESTEDT	DITHMARSCHEN	SCHH	446	2246
01 0 54 130	SUEDERHOEFT	NORDFRIESLAND	SCHH	22	2251
01 0 54 131	SUEDERLUEGUM	NORDFRIESLAND	SCHH	1 792	2264
01 0 54 132	SUEDERMARSCH	NORDFRIESLAND	SCHH	132	2250
01 0 59 085	SUEDERSTAPEL	SCHLESWIG-FLENSBURG	SCHH	1 059	2251
05 5 54 060	SUEDLOHN	BORKEN	NW	7 045	4286
01 0 60 085	SUELFELD	SEGEBERG	SCHH	2 789	2061
07 2 32 125	SUELM	BITBURG-PRUEM	RHPF	381	5521
09 3 75 201	SUENCHING	REGENSBURG	BAY	1 613	8406
03 1 54 021	SUEPPLINGEN	HELMSTEDT	NDSA	2 029	3334
03 1 54 022	SUEPPLINGENBURG	HELMSTEDT	NDSA	689	3331
01 0 55 041	SUESEL	OSTHOLSTEIN	SCHH	4 002	2420
08 1 17 049	SUESSEN	GOEPPINGEN	BAWU	8 068	7334
03 2 51 039	SUESTEDT	DIEPHOLZ	NDSA	1 386	2814
09 5 75 165	SUGENHEIM, MARKT	NEUSTADT A. D. SAISCH-BAD WINDSHEIM	BAY	2 428	8531
03 3 60 024	SUHLENDORF	UELZEN	NDSA	2 464	3111
03 2 51 040	SULINGEN, STADT	DIEPHOLZ	NDSA	11 363	2838
08 3 25 057	SULZ AM NECKAR, STADT	ROTTWEIL	BAWU	10 348	7247
07 1 34 088	SULZBACH	BIRKENFELD	RHPF	368	6581
07 1 41 132	SULZBACH	RHEIN-LAHN-KREIS	RHPF	191	5409
06 1 80 012	SULZBACH (TAUNUS)	MAIN-TAUNUS-KREIS	HESS	6 367	6231
09 6 76 160	SULZBACH A. MAIN, MARKT	MILTENBERG	BAY	5 284	8751
08 1 19 075	SULZBACH AN DER MURR	REMS-MURR-KREIS	BAWU	4 680	7157
08 1 27 079	SULZBACH-LAUFEN	SCHWAEBISCH HALL	BAWU	2 271	7166
09 3 71 151	SULZBACH-ROSENBERG, STADT	AMBERG-SULZBACH	BAY	18 254	8458
10 0 41 518	SULZBACH/SAAR, STADT	STADTVERBAND SAARBRUECKEN	SAAR	20 972	6603
07 3 35 046	SULZBACHTAL	KAISERSLAUTERN	RHPF	453	6751
09 7 80 140	SULZBERG, MARKT	OBERRALLGAEU	BAY	3 705	8961
08 3 15 111	SULZBURG, STADT	BREISGAU-HOCHSCHWARZWALD	BAWU	2 076	7811
09 6 73 172	SULZDORF A. D. LEDERHECKE	RHOEN-GRABFELD	BAY	1 321	8729
09 1 74 146	SULZEMOOS	DACHAU	BAY	1 792	8061
08 2 15 082	SULZFELD	KARLSRUHE	BAWU	3 897	7519
09 6 73 173	SULZFELD	RHOEN-GRABFELD	BAY	1 555	8741
09 6 75 170	SULZFELD A. MAIN	KITZINGEN	BAY	988	8711
07 3 31 063	SULZHEIM	ALZEY-WORMS	RHPF	654	6501
09 6 78 183	SULZHEIM	SCHWEINFURT	BAY	1 772	8722
09 6 72 155	SULZTHAL, MARKT	BAD KISSINGEN	BAY	878	8731
05 9 58 044	SUNDERN (SAUERLAND), STADT	HOCHSAUERLANDKREIS	NW	25 414	5768
09 1 89 148	SURBERG	TRAUNSTEIN	BAY	2 651	8221
03 4 54 051	SURWOLD	EMSLAND	NDSA	3 300	2991
03 4 54 052	SUSTRUM	EMSLAND	NDSA	1 102	4471
03 2 57 036	SUTHFELD	SCHAUMBURG	NDSA	1 317	3051



## 3 GEMEINDEN IN ALPHABETISCHER ORDNUNG MIT SCHLUESSELNUMMER, WOHNBEVOELKERUNG UND POSTLEITZAHL AM 31.12.1978

SCHLUESSEL- NUMMER	GEMEINDE	KREIS	LAND	BEVOEL- KERUNG	POST- LEIT- ZAHL
05 3 82 064	SWISTTAL	RHEIN-SIEG-KREIS	NW	14 613	5357
03 2 51 041	SYKE, STADT	DIEPHOLZ	NDSA	18 138	2808
01 0 54 133	SYLT-OST	NORDFRIESLAND	SCHH	5 248	2280
09 7 73 170	SYRGENSTEIN	DILLINGEN A.D.DONAU	BAY	2 266	8881
<b>T</b>					
01 0 59 086	TAARSTEDT	SCHLESWIG-FLENSBURG	SCHH	803	2381
07 2 35 131	TABEN-RODT	TRIER-SAARBURG	RHPF	993	5511
09 1 89 149	TACHERTING	TRAUNSTEIN	BAY	4 411	8221
09 1 89 150	TACHING A. SEE	TRAUNSTEIN	BAY	1 625	8221
01 0 58 158	TACKESDORF	RENSBURG-ECKERNFOERDE	SCHH	102	2211
08 1 36 070	TAEFERROT	OSTALBKREIS	BAWU	910	7070
09 3 74 159	TAENNESBERG, MARKT	NEUSTADT A.D.WALDNAAB	BAY	1 661	8481
09 7 79 217	TAGMERSHEIM	DONAU-RIES	BAY	968	8851
08 1 25 094	TALHEIM	HEILBRONN	BAWU	3 317	7129
08 3 27 048	TALHEIM	TUTTLINGEN	BAWU	966	7201
01 0 53 125	TALKAU	HERZOGTUM LAUENBURG	SCHH	388	2053
07 2 31 122	TALLING	BERNKASTEL-WITTLICH	RHPF	172	5509
08 1 18 071	TAMM	LUDWIGSBURG	BAWU	7 223	7146
09 1 74 147	TANDERN	DACHAU	BAY	2 115	8891
01 0 56 047	TANGSTEDT	PINNEBERG	SCHH	1 486	2081
01 0 62 076	TANGSTEDT	STORMARN	SCHH	5 502	2000
06 2 72 022	TANN (RHOEN), STADT	FULDA	HESS	5 004	6413
09 2 77 148	TANN, MARKT	ROTTAL-INN	BAY	3 006	8342
08 1 36 071	TANNHAUSEN	OSTALBKREIS	BAWU	1 531	7091
08 4 26 117	TANNHEIM	BIBERACH	BAWU	1 919	7951
09 7 79 218	TAPFHEIM	DONAU-RIES	BAY	3 404	8851
03 1 51 030	TAPPENBECK	GIFHORN	NDSA	797	3181
01 0 58 159	TAPPENDORF	RENSBURG-ECKERNFOERDE	SCHH	287	2354
01 0 60 086	TARPEK	SEGEBERG	SCHH	192	2351
03 3 57 047	TARMSTEDT	ROTENBURG (WUEMME)	NDSA	2 381	2801
01 0 59 171	TARP	SCHLESWIG-FLENSBURG	SCHH	4 780	2391
01 0 57 083	TASDORF	PLOEN	SCHH	282	2350
01 0 54 134	TATING	NORDFRIESLAND	SCHH	968	2251
08 1 28 115	TAUBERBISCHOFSHHEIM, STADT	MAIN-TAUBER-KREIS	BAWU	11 919	6972
09 6 79 192	TAUBERRETTERSHEIM	WUERZBURG	BAY	811	8701
09 1 83 145	TAUFKIRCHEN	MUEHLDOEF A.INN	BAY	1 095	8261
09 1 84 145	TAUFKIRCHEN	MUENCHEN	BAY	13 864	8021
09 1 77 139	TAUFKIRCHEN (VILS)	ERDING	BAY	7 988	8252
06 1 83 015	TAUNUSSTEIN, STADT	RHEINGAU-TAUNUS-KREIS	HESS	25 102	6204
07 2 35 132	TAWERN	TRIER-SAARBURG	RHPF	2 061	5513
01 0 58 160	TECHELSDORF	RENSBURG-ECKERNFOERDE	SCHH	185	2302
05 5 66 088	TECKLENBURG, STADT	STEINFURT	NW	8 764	4542
08 3 36 086	TEGERNAU	LOERRACH	BAWU	454	7861
09 3 75 204	TEGERNHEIM	REGENSBURG	BAY	3 571	8401
09 1 82 132	TEGERNSEE, STADT	MIESBACH	BAY	4 704	8180
09 1 72 134	TEISENDORF, MARKT	BERCHTESGADENER LAND	BAY	7 754	8221
09 1 71 131	TEISING	ALTOETTING	BAY	1 107	8261

## T

## 3 GEMEINDEN IN ALPHABETISCHER ORDNUNG MIT SCHLUESSELNUMMER, WOHNBEVOELKERUNG UND POSTLEITZAHL AM 31.12.1978

SCHLUESSEL- NUMMER	GEMEINDE	KREIS	LAND	BEVOEL- KERUNG	POST- LEIT- ZAHL
09 2 76 143	TEISNACH, MARKT	REGEN	BAY	2 460	8376
05 5 70 044	TELGTE, STADT	WARENDORF	NW	15 589	4404
07 1 35 081	TELLIG	COCHEM-ZELL	RHPF	311	5581
01 0 51 114	TELLINGSTEDT	DITHMARSCHEN	SCHH	2 359	2245
07 2 35 133	TEMMELS	TRIER-SAARBURG	RHPF	548	5511
08 3 35 080	TENGEN, STADT	KONSTANZ	BAWU	3 924	7708
08 3 16 043	TENINGEN	EMMENDINGEN	BAWU	10 561	7835
08 3 25 058	TENNENBRONN	ROTTWEIL	BAWU	3 651	7741
01 0 51 138	TENSBUEITTEL-POEST	DITHMARSCHEN	SCHH	600	2243
01 0 60 087	TENSFELD	SEGEBERG	SCHH	517	2361
07 3 33 077	TESCHENMOSCHEL	DONNERSBERGKREIS	RHPF	156	6761
03 3 53 033	TESPE	HARBURG	NDSA	2 805	2121
01 0 54 135	TETENPUELL	NORDFRIESLAND	SCHH	763	2251
01 0 59 087	TETENHUSEN	SCHLESWIG-FLENSBURG	SCHH	805	2371
09 4 76 179	TETTAU, MARKT	KRONACH	BAY	3 104	8641
09 2 75 149	TETTENWEIS	PASSAU	BAY	1 662	8399
08 4 35 057	TETTANG, STADT	BODENSEEKREIS	BAWU	14 528	7992
09 3 76 170	TEUBLITZ, STADT	SCHWANDORF	BAY	6 849	8411
09 2 73 175	TEUGN	KELHEIM	BAY	1 111	8421
09 3 76 171	TEUNZ	SCHWANDORF	BAY	1 628	8478
09 4 76 180	TEUSCHNITZ, STADT	KRONACH	BAY	2 559	8641
01 0 58 161	THADEN	RENDSBURG-ECKERNFOERDE	SCHH	283	2215
09 1 81 142	THAINING	LANDSBERG A. LECH	BAY	700	8911
07 3 40 051	THALEISCHWEILER-FROESCHEN	PIRMASENS	RHPF	3 845	6784
07 2 31 123	THALFANG	BERNKASTEL-WITTLICH	RHPF	1 426	5509
07 1 38 072	THALHAUSEN	NEUWIED	RHPF	537	5451
07 3 36 097	THALLICHTENEERG	KUSEL	RHPF	566	6799
09 5 76 148	THALMAESSING, MARKT	ROTH	BAY	4 943	8546
09 3 75 205	THALMASSING	REGENSBURG	BAY	1 986	8401
09 7 74 185	THANNHAUSEN, STADT	GUENZBURG	BAY	4 670	8907
09 3 76 172	THANSTEIN	SCHWANDORF	BAY	970	8461
03 3 61 011	THEDINGHAUSEN	VERDEN	NDSA	3 221	2819
09 5 77 172	THEILENHOFEN	WEISSENBURG-GUNZENHAUSEN	BAY	946	8821
09 6 79 193	THEILHEIM	WUERZBURG	BAY	1 969	8701
07 3 36 098	THEISBERGSTEGEN	KUSEL	RHPF	816	6799
09 3 74 160	THEISSEIL	NEUSTADT A.D. WALDNAAB	BAY	785	8480
09 6 74 180	THERES	HASSBERGE	BAY	2 219	8729
09 7 72 207	THIERHAUPTEN, MARKT	AUGSBURG	BAY	3 461	8851
09 4 79 158	THIERSHEIM, MARKT	WUNSIEDEL I. FICHELGEIRGE	BAY	2 404	8591
09 4 79 159	THIERSTEIN, MARKT	WUNSIEDEL I. FICHELGEIRGE	BAY	1 588	8671
07 1 40 149	THOERLINGEN	RHEIN-HUNSRUECK-KREIS	RHPF	117	5449
07 2 35 134	THOERNICH	TRIER-SAARBURG	RHPF	159	5559
10 0 46 118	THOLEY	SANKT WENDEL	SAAR	12 091	6695
03 3 55 036	THOMASBURG	LUENEBURG	NDSA	942	2121
07 2 35 135	THOMM	TRIER-SAARBURG	RHPF	842	5501
09 6 77 189	THUENGEN, MARKT	MAIN-SPESSART	BAY	1 294	8702
09 6 79 194	THUENGERSHHEIM	WUERZBURG	BAY	2 485	8702
07 1 37 101	THUER	MAYEN-KOBLENZ	RHPF	1 357	5441

## 3 GEMEINDEN IN ALPHABETISCHER ORDNUNG MIT SCHLUESSELNUMMER, WOHNBEVOELKERUNG UND POSTLEITZAHL AM 31.12.1978

SCHLUESSEL- NUMMER	GEMEINDE	KREIS	LAND	BEVOEL- KERUNG	POST- LEIT- ZAHL
03 4 54 053	THUINE	EMSLAND	NDSA	1 756	4452
01 0 58 162	THUMBY	RENSBURG-ECKERNFOERDE	SCHH	550	2335
09 6 72 157	THUNDORF I. UFR.	BAD KISSINGEN	BAY	1 049	8734
09 2 72 150	THURMANSBANG	FREYUNG-GRAFENAU	BAY	2 285	8391
09 4 77 157	THUPNAU, MARKT	KULMBACH	BAY	3 968	8656
09 2 75 150	THYRNAU	PASSAU	BAY	3 213	8391
03 1 51 031	TIDDISCHE	GIFHORN	NDSA	831	3181
08 4 26 118	TIEFENBACH	BIBERACH	BAWU	397	7941
09 3 72 163	TIEFENBACH	CHAM	BAY	2 182	8491
09 2 74 182	TIEFENBACH	LANDSHUT	BAY	2 214	8311
09 2 75 151	TIEFENBACH	PASSAU	BAY	4 656	8391
07 1 40 150	TIEFENBACH	RHEIN-HUNSRUECK-KREIS	RHPF	607	6541
08 2 36 062	TIEFENBRONN	ENZKREIS	BAWU	3 593	7531
07 3 32 044	TIEFENTHAL	BAD DUERKHEIM	RHPF	631	6719
07 1 33 104	TIEFENTHAL	BAD KREUZNACH	RHPF	92	6551
01 0 59 088	TIELEN	SCHLESWIG-FLENSBURG	SCHH	336	2371
01 0 51 117	TIELENHEMME	DITHMARSCHEN	SCHH	151	2241
01 0 58 163	TIMMASPE	RENSBURG-ECKERNFOERDE	SCHH	797	2351
01 0 55 042	TIMMENDORFER STRAND	OSTHOLSTEIN	SCHH	10 982	2408
01 0 54 136	TINNINGSTEDT	NORDFRIESLAND	SCHH	205	2262
09 3 77 154	TIRSCHENREUTH, STADT	TIRSCHENREUTH	BAY	9 459	8593
03 3 57 048	TISTE	ROTENBURG (WUEMME)	NDSA	666	2139
08 3 15 113	TITISEE-NEUSTADT, STADT	BREISGAU-HOCHSCHWARZWALD	BAWU	10 894	7820
09 1 76 164	TITTING, MARKT	EICHSTAETT	BAY	2 286	8079
09 2 75 152	TITTLING, MARKT	PASSAU	BAY	3 848	8391
09 1 89 152	TITTMONING, STADT	TRAUNSTEIN	BAY	4 906	8261
05 3 58 056	TITZ	DUEREN	NW	7 282	5177
01 0 58 164	TODENBUETTEL	RENSBURG-ECKERNFOERDE	SCHH	929	2371
01 0 62 078	TODENDORF	STORMARN	SCHH	932	2071
07 1 40 151	TODENROTH	RHEIN-HUNSRUECK-KREIS	RHPF	76	6541
01 0 60 088	TODESFELDE	SEGERBERG	SCHH	774	2361
09 7 71 169	TODTENWEIS	AICHACH-FRIEDBERG	BAY	1 077	8901
08 3 37 108	TODTMOOS	WALDSHUT	BAWU	2 001	7867
08 3 36 087	TODTNAU, STADT	LOERRACH	BAWU	5 043	7868
09 1 71 132	TOEGING A. INN, STADT	ALTOETTING	BAY	8 363	8261
05 1 66 028	TOENISVORST	VIERSEN	NW	22 171	4154
01 0 54 138	TOENNING, STADT	NORDFRIESLAND	SCHH	4 976	2253
09 4 75 181	TOEPEN	HOF	BAY	1 068	8671
01 0 59 090	TOLK	SCHLESWIG-FLENSBURG	SCHH	966	2381
03 3 53 034	TOPPENSTEDT	HARBURG	NDSA	1 632	2096
01 0 56 048	TORNESCH	PINNEBERG	SCHH	8 412	2082
03 3 53 035	TOSTEDT	HARBURG	NDSA	9 598	2117
03 3 55 037	TOSTERGLOPE	LUENEBURG	NDSA	697	2121
07 2 31 124	TRABEN-TRARBACH, STADT	BERNKASTEL-WITTLICH	RHPF	6 241	5580
09 3 74 148	TRABITZ	NEUSTADT A.D. WALDNAAB	BAY	1 335	8481
09 2 73 177	TRAIN	KELHEIM	BAY	1 258	8421
07 1 33 105	TRAISEN	BAD KREUZNACH	RHPF	559	6551
09 3 72 164	TRAITSCHING	CHAM	BAY	3 189	8499

## T

3 GEMEINDEN IN ALPHABETISCHER ORDNUNG MIT SCHLUESSELNUMMER, WOHNBEVOELKERUNG UND POSTLEITZAHL AM 31.12.1978

SCHLUESSEL- NUMMER	GEMEINDE	KREIS	LAND	BEVOEL- KERUNG	POST- LEIT- ZAHL
01 0 53 126	TRAMM	HERZOGTUM LAUENBURG	SCHH	256	2059
01 0 60 089	TRAPPENKAMP	SEGEBERG	SCHH	5 397	2351
09 6 73 174	TRAPPSTADT, MARKT	RHOEN-GRABFELD	BAY	1 125	8741
07 2 35 136	TRASSEM	TRIER-SAARBURG	RHPF	846	5511
09 1 89 154	TRAUNREUT, STADT	TRAUNSTEIN	BAY	18 245	8225
09 1 89 155	TRAUNSTEIN, STADT	TRAUNSTEIN	BAY	17 156	8220
09 3 76 173	TRAUSNITZ	SCHWANDORF	BAY	1 092	8471
09 5 75 166	TRAUTSKIRCHEN	NEUSTADT A.D.AISCH-BAD WINDSHEIM	BAY	1 085	8501
01 0 62 092	TRAVENBRUECK	STORMARN	SCHH	1 293	2060
01 0 60 090	TRAVENHORST	SEGEBERG	SCHH	207	2361
03 3 54 023	TREBEL	LUECHOW-DANNENBERG	NDSA	1 058	3131
09 4 77 156	TREBGAST	KULMBACH	BAY	1 609	8651
06 1 73 013	TREBUR	GROSS-GERAU	HESS	10 279	6097
07 3 39 058	TRECHTINGSHAUSEN	MAINZ-BINGEN	RHPF	1 116	6531
09 3 72 165	TREFFELSTEIN	CHAM	BAY	1 058	8491
01 0 59 092	TREIA	SCHLESWIG-FLENSBURG	SCHH	1 223	2381
07 1 35 082	TREIS-KARDEN	COCHEM-ZELL	RHPF	2 529	5402
01 0 62 081	TREMSBUETTEL	STORMARN	SCHH	1 278	2071
06 2 74 025	TRPENDELBURG, STADT	KASSEL	HESS	5 790	3526
01 0 51 118	TRENNWURTH	DITHMARSCHEN	SCHH	340	2220
09 5 77 173	TREUCHTLINGEN, STADT	WEISSENBURG-GUNZENHAUSEN	BAY	12 014	8830
08 3 26 060	TRIBERG IM SCHWARZWALD, STADT	SCHWARZWALD-BAAR-KREIS	BAWU	6 564	7740
09 6 77 154	TRIEFFENSTEIN, MARKT	MAIN-SPESSART	BAY	3 533	8771
07 2 11 000	TRIER, STADT	KREISFREIE STADT	RHPF	96 787	5500
07 1 31 079	TRIEPSCHIED	AHRWEILER	RHPF	48	5489
07 2 35 137	TRIERWEILER	TRIER-SAARBURG	RHPF	2 090	5501
09 2 77 149	TRIFIERN, MARKT	ROTTAL-INN	BAY	4 781	8343
07 2 32 126	TRIMPORT	BITBURG-PRUEM	RHPF	222	5521
07 3 35 047	TRIPPSTADT	KAISERSLAUTERN	RHPF	2 512	6751
01 0 62 082	TRITTAU	STORMARN	SCHH	5 636	2077
07 2 31 207	TRITTENHEIM	BERNKASTEL-WITTLICH	RHPF	1 314	5559
08 4 15 073	TROCHTELFINGEN, STADT	REUTLINGEN	BAWU	5 052	7411
01 0 57 082	TROENDEL	PLOEN	SCHH	382	2322
09 4 79 161	TROESTAU	WUNSIEDEL I.FICHELGEBIRGE	BAY	2 577	8591
09 4 75 182	TROGEN	HOF	BAY	1 303	8671
05 3 82 068	TROISDORF, STADT	RHEIN-SIEG-KREIS	NW	57 139	5210
08 3 27 049	TROSSINGEN, STADT	TUTTLINGEN	BAWU	10 983	7218
09 1 89 157	TPOSTBERG, STADT	TRAUNSTEIN	BAY	9 821	8223
09 1 89 158	TRUCHTLACHING	TRAUNSTEIN	BAY	957	8221
07 3 40 052	TRULBEN	PIRMASENS	RHPF	1 336	6781
09 7 78 202	TRUNKELSBERG	UNTERALLGAEU	BAY	1 248	8941
09 4 76 182	TSCHIRN	KRONACH	BAY	758	8641
09 5 73 129	TUCHENBACH	FUERTH	BAY	1 172	8501
08 4 16 041	TUEBINGEN, STADT	TUEBINGEN	BAWU	71 193	7400
03 1 51 032	TUELAU	GIFHORN	NDSA	1 146	3121
01 0 54 140	TUENLAUER KOOG	NORDFRIESLAND	SCHH	145	2251
09 1 79 149	TUERKENFELD	FUERSTENFELDBRUCK	BAY	2 283	8081
09 7 78 203	TUERKHEIM, MARKT	UNTERALLGAEU	BAY	5 190	8939

## 3 GEMEINDEN IN ALPHABETISCHER ORDNUNG MIT SCHLUESSELNUMMER, WOHNBEVOELKERUNG UND POSTLEITZAHL AM 31.12.1978

SCHLUESSEL- NUMMER	GEMEINDE	KREIS	LAND	BEVOEL- KERUNG	POST- LEIT- ZAHL
09 1 71 133	TUESSLING, MARKT	ALTOETTING	BAY	2 382	8261
01 0 58 165	TUETTENDORF	RENSBURG-ECKERNFOERDE	SCHH	907	2303
08 3 36 089	TUNAU	LOERRACH	BAWU	180	7869
08 3 26 061	TUNINGEN	SCHWARZWALD-BAAR-KREIS	BAWU	2 272	7201
09 1 87 179	TUNTENHAUSEN	ROSENHEIM	BAY	3 937	6019
09 7 78 204	TUSSENHAUSEN, MARKT	UNTERALLGAEU	BAY	2 145	8939
08 3 27 050	TUTTlingen, STADT	TUTTlingen	BAWU	31 635	7200
09 1 88 141	TUTZING	STARNBERG	BAY	8 897	8132
01 0 59 097	TWEDT	SCHLESWIG-FLENSBURG	SCHH	446	2381
03 1 54 023	TWIEFLINGEN	HELMSTEDT	NDSA	878	3339
03 4 54 054	THWIST	EMSLAND	NDSA	7 826	4477
06 2 77 017	THWISTETAL	WALDECK-FRANKENBERG	HESS	4 519	3549
03 2 51 042	THWISTRINGEN, STADT	DIEPHOLZ	NDSA	11 265	2832
09 1 71 134	TYRLACHING	ALTOETTING	BAY	806	8261
<b>U</b>					
08 2 15 084	UBSTADT-WEIHER	KARLSRUHE	BAWU	9 666	7521
03 2 56 033	UCHTE, FLECKEN	NIENBURG (WESEP)	NDSA	4 743	3079
07 3 31 064	UDENHEIM	ALZEY-WORMS	RHPF	840	6501
07 2 33 074	UDLER	DAUN	RHPF	262	5569
05 3 70 028	UEBACH-PALENBERG, STADT	HEINSBERG	NW	22 590	5132
07 2 32 127	UEBEREISENBACH	BITBURG-PRUEM	RHPF	43	5529
10 0 44 119	UEBERHERRN	SAARLOUIS	SAAR	11 006	6621
08 4 35 059	UEBERLINGEN, STADT	BODENSEEKREIS	BAWU	18 383	7770
09 1 89 159	UEBERSEE	TRAUNSTEIN	BAY	3 768	8212
09 6 78 186	UECHTELHAUSEN	SCHWEINFURT	BAY	3 436	8721
05 1 54 056	UEDEM	KLEVE	NW	6 290	4182
07 2 33 075	UEDERSDORF	DAUN	RHPF	959	5569
09 5 75 167	UEHLFELD, MARKT	NEUSTADT A.D.AISCH-BAD WINDSHEIM	BAY	2 238	8531
08 3 37 128	UEHLINGEN-BIRKENDORF	WALDSHUT	BAWU	4 158	7891
03 1 58 031	UEHRDE	WOLFENBUETTEL	NDSA	1 227	3307
01 0 59 093	UELSBY	SCHLESWIG-FLENSBURG	SCHH	470	2381
03 4 56 023	UELSEN	GRAFSCHAFT BENTHEIM	NDSA	3 639	4459
07 3 39 059	UELVERSHEIM	MAINZ-BINGEN	RHPF	793	6501
01 0 54 141	UELVESBUELL	NORDFRIESLAND	SCHH	280	2251
03 3 60 025	UELZEN, STADT	UELZEN	NDSA	36 783	3110
07 2 33 242	UERSFELD	DAUN	RHPF	550	5441
07 2 31 125	UERZIG	BERNKASTEL-WITTLICH	RHPF	1 003	5564
07 2 33 243	UESS	DAUN	RHPF	62	5441
01 0 56 049	UETERSEN, STADT	PINNEBERG	SCHH	16 303	2082
07 2 32 333	UETTFELD	EITBURG-PRUEM	RHPF	494	5541
09 6 79 196	UETTINGEN	WUERZBURG	BAY	1 119	8702
03 2 53 017	UETZE	HANNOVER	NDSA	16 825	3162
07 2 33 076	UEXHEIM	DAUN	RHPF	1 494	5531
09 5 75 168	UFFENHEIM, STADT	NEUSTADT A.D.AISCH-BAD WINDSHEIM	BAY	5 587	8704
09 1 80 134	UFFING A. STAFFELSEE	GARMISCH-PARTENKIRCHEN	BAY	2 045	8114
08 1 17 051	UHINGEN	GOEPPINGEN	BAWU	11 381	7336
08 4 35 066	UHLDINGEN-MUEHLHOFEN	BODENSEEKREIS	BAWU	4 679	7772

## U

3 GEMEINDEN IN ALPHABETISCHER ORDNUNG MIT SCHLUESSELNUMMER, WOHNBEVOELKERUNG UND POSTLEITZAHL AM 31.12.1978

SCHLUESSEL- NUMMER	GEMEINDE	KREIS	LAND	BEVOEL- KERUNG	POST- LEIT- ZAHL
07 1 40 153	UHLER	RHEIN-HUNSRUECK-KREIS	RHPF	344	5449
08 4 21 000	ULM, STADT	STADTKREIS	BAWU	98 528	7900
07 1 35 083	ULMEN	COCHEM-ZELL	RHPF	2 981	5441
07 3 36 099	ULMET	KUSEL	RHPF	839	6799
06 1 84 018	ULRICHSTEIN, STADT	VOGELSBURGKREIS	HESS	3 218	6314
01 C 59 694	ULSNIS	SCHLESWIG-FLENSBURG	SCHH	683	2381
08 3 15 115	UMKIRCH	BREISGAU-HOCHSCHWARZWALD	BAWU	3 896	7801
08 4 26 120	UMMENDORF	BIBERACH	BAWU	3 372	7951
03 1 51 033	UMPELN	GIFHORN	NDSA	1 009	3101
03 3 53 036	UNDELOH	HARBURG	NDSA	806	2111
07 3 39 060	UNDFNPEIK	MAINZ-BINGEN	RHPF	1 665	6509
09 7 78 205	UNGERHAUSEN	UNTERALLGAEU	BAY	855	8941
07 1 38 073	UNKEL, STADT	NEUWIED	RHPF	3 525	5463
07 3 33 078	UNKENBACH	DONNERSBERGKREIS	RHPF	237	6761
08 4 26 121	UNLINGEN	BIBERACH	BAWU	2 024	7941
05 9 78 036	UNNA, STADT	UNNA	NW	56 049	4750
07 1 43 300	UNNAU	WESTERWALDKREIS	RHPF	1 625	5239
09 6 73 175	UNSLEBEN	RHOEN-GRABFELD	BAY	899	8741
09 1 80 135	UNTERAMMERGAL	GARMISCH-PARTENKIRCHEN	BAY	1 218	8101
09 1 81 143	UNTERDIESSEN	LANDSBERG A. LECH	BAY	963	8911
09 2 77 151	UNTERDIETFURT	ROTTAL-INN	BAY	1 403	8331
09 7 78 207	UNTEPEGG	UNTERALLGAEU	BAY	1 216	8949
08 1 25 096	UNTEREISESHEIM	HEILBRONN	BAWU	2 495	7101
08 1 16 068	UNTERENSINGEN	ESSLINGEN	BAWU	4 012	7441
09 1 84 147	UNTERFOEHRING	MUENCHEN	BAY	5 316	8043
09 2 75 153	UNTERGRIESFACH, MARKT	PASSAU	BAY	5 547	8391
08 1 25 098	UNTERGRUPPENBACH	HEILBRONN	BAWU	6 201	7101
09 1 84 148	UNTERHACHING	MUENCHEN	BAY	16 790	8025
07 3 36 100	UNTERJECKENBACH	KUSEL	RHPF	125	6759
08 3 26 065	UNTERKIRNACH	SCHWARZWALD-BAAH-KREIS	BAWU	2 430	7731
09 4 74 168	UNTERLEINLEITER	FORCHHEIM	BAY	1 362	8551
03 3 51 020	UNTERLUESS	CELLE	NDSA	4 680	3104
08 4 25 123	UNTERMARCHTAL	ALB-DONAU-KREIS	BAWU	936	7934
09 7 72 209	UNTERMEITINGEN	AUGSBURG	BAY	4 316	8931
09 6 74 210	UNTERMERZBACH	HASSBERGE	BAY	1 747	8601
08 1 27 086	UNTERMUENKHEIM	SCHWAEBISCH HALL	BAWU	2 399	7177
09 5 75 173	UNTERNESSELBACH	NEUSTADT A.-D.-AISCH-BAD WINDSHEIM	BAY	623	8531
09 1 71 135	UNTERNEUKIRCHEN	ALTOETTING	BAY	2 105	8261
09 6 79 201	UNTERPLEICHFELD	WUERZBURG	BAY	2 209	8702
08 2 35 073	UNTERREICHENBACH	CALW	BAWU	1 844	7267
09 1 83 147	UNTERREIT	MUEHLDOEF A. INN	BAY	1 344	8091
09 7 75 161	UNTERROTH	NEU-ULM	BAY	837	7919
09 1 84 149	UNTERSCHLEISSHEIM	MUENCHEN	BAY	14 871	8044
08 1 36 075	UNTERSCHNEIDHEIM	OSTALBKREIS	BAWU	3 837	7094
09 5 71 208	UNTERSCHWANINGEN	ANSBACH	BAY	848	8821
07 1 43 077	UNTERSCHAUSEN	WESTERWALDKREIS	RHPF	372	5431
09 4 73 170	UNTERSIEMAU	COBURG	BAY	3 811	8621
08 4 25 124	UNTERSTADION	ALB-DONAU-KREIS	BAWU	541	7931

## 3 GEMEINDEN IN ALPHABETISCHER ORDNUNG MIT SCHLUESSELNUMMER, WOHNBEVOELKERUNG UND POSTLEITZAHL AM 31.12.1978

SCHLUESSEL- NUMMER	GEMEINDE	KREIS	LAND	BEVOEL- KERUNG	POST- LEIT- ZAHL
09 4 77 159	UNTERSTEINACH	KULMBACH	BAY	2 025	8651
09 7 77 175	UNTERTHINGAU, MARKT	OSTALLGAEU	BAY	2 224	8951
08 4 25 125	UNTERWACHINGEN	ALB-DONAU-KREIS	BAWU	149	7932
08 4 36 077	UNTERWALDHAUSEN	RAVENSBURG	BAWU	191	7961
09 1 89 160	UNTERWOESSEN	TRAUNSTEIN	BAY	2 655	8211
09 3 72 167	UNTERZELL	CHAM	BAY	1 477	8411
09 7 77 176	UNTRASRIED	OSTALLGAEU	BAY	1 089	8961
07 1 40 154	UNZENBERG	RHEIN-HUNS RUECK-KREIS	RHPF	369	6541
03 4 52 024	UPGANT-SCHOTT	AURICH	NDSA	2 714	2986
01 0 54 142	UPHUSUM	NORDFRIESLAND	SCHH	391	2264
03 4 57 020	UPLINGEN	LEER	NDSA	9 317	2919
07 2 32 128	UPPERSHAUSEN	BITBURG-PRUEM	RHPF	71	5528
08 4 15 078	URACH, STADT	REUTLINGEN	BAWU	10 675	7432
07 1 38 074	URBACH	NEUWIED	RHPF	915	5419
08 1 19 076	URBACH	REMS-MURR-KREIS	BAWU	6 983	7367
07 1 37 224	URBAR	MAYEN-KOBLENZ	RHPF	2 318	5411
07 1 35 084	URMERSBACH	COCHEM-ZELL	RHPF	425	5441
07 1 37 225	URMITZ	MAYEN-KOBLENZ	RhPF	2 923	5401
09 7 74 116	URSBERG	GUENZBURG	BAY	3 621	8909
07 1 35 085	URSCHMITT	COCHEM-ZELL	RHPF	248	5591
09 3 71 154	URSENSOLLEN	AMBERG-SULZBACH	BAY	2 747	8451
09 6 77 193	URSPRINGEN	MAIN-SPESSART	BAY	1 090	8771
07 2 32 129	USCH	BITBURG-PRUEM	RHPF	78	5524
06 1 76 011	USINGEN, STADT	HOCHTAUNUSKREIS	HESS	10 139	6390
03 1 55 012	USLAR, STADT	NORTHEIM	NDSA	16 201	3418
09 7 72 211	USTERSBACH	AUGSBURG	BAY	1 106	8901
03 4 55 019	UTARP	FRIESLAND	NDSA	556	2941
01 0 54 143	UTERSUM	NORDFRIESLAND	SCHH	490	2271
03 3 52 054	UTHLEDE	CUXHAVEN	NDSA	823	2851
07 2 32 102	UTSCHEID	BITBURG-PRUEM	RHPF	530	5529
09 5 72 158	UTTENREUTH	ERLANGEN-HOECHSTADT	BAY	4 801	8521
08 4 26 124	UTTENWEILER	BIBERACH	BAWU	2 819	7946
09 1 81 144	UTTING A. AMMERSEE	LANDSBERG A. LECH	BAY	2 634	8919
08 3 36 090	UTZENFELD	LOERRACH	BAWU	500	7861
07 1 40 156	UTZENHAIN	RHEIN-HUNS RUECK-KREIS	RHPF	121	5449
07 2 33 077	UTZERATH	DAUN	RHPF	236	5569
<b>V</b>					
01 0 61 105	VAALE	STEINBURG	SCHH	1 073	2211
01 0 61 106	VAAALERMoor	STEINBURG	SCHH	203	2211
09 1 89 161	VACHENDORF	TRAUNSTEIN	BAY	1 416	8221
03 1 58 032	VAHLBERG	WOLFENBUETTEL	NDSA	882	3307
03 2 55 035	VAHLBRUCH	HOLZMINDEN	NDSA	589	3453
03 3 57 049	VAHLDE	ROTENBURG (WUEMME)	NDSA	501	2139
08 1 18 073	VAIHINGEN AN DER ENZ, STADT	LUDWIGSBURG	BAWU	22 582	7143
07 1 37 226	VALLENDAR, STADT	MAYEN-KOBLENZ	RHPF	9 521	5414
09 1 82 133	VALLEY	MIESBACH	BAY	2 340	8151
07 1 35 086	VALWIG	COCHEM-ZELL	RHPF	374	5591

## V

## 3 GEMEINDEN IN ALPHABETISCHER ORDNUNG MIT SCHLUESSELNUMMER, WOHNBEVOELKERUNG UND POSTLEITZAHL AM 31.12.1978

SCHLUESSEL- NUMMER	GEMEINDE	KREIS	LAND	BEVOEL- KERUNG	POST- LEIT- ZAHL
03 4 51 006	VAREL, STADT	AMMERLAND	NDSA	24 229	2930
03 2 51 043	VARREL	DIEPHOLZ	NDSA	1 552	2839
03 3 55 038	VASTORF	LUENEBURG	NDSA	707	2121
09 1 75 132	VATERSTETTEN	EBERSBERG	BAY	17 321	8011
03 1 57 007	VECHELDE	PEINE	NDSA	12 594	3303
03 4 60 009	VECHTA, STADT	VECHTA	NDSA	22 477	2848
09 5 73 130	VEITSBRONN	FUERTH	BAY	5 103	8501
09 6 79 202	VEITSHOECHHEIM	WUERZBURG	BAY	8 350	8702
07 1 34 089	VEITSRÖDT	BIRKENFELD	RHPF	666	6581
05 1 58 032	VELPERT, STADT	METTMANN	NW	93 705	5620
09 3 73 167	VELBURG, STADT	NEUMARKT I.D.OPF.	BAY	4 098	8436
09 2 74 183	VELDEN, MARKT	LANDSHUT	BAY	4 291	8311
09 5 74 160	VELDEN, STADT	NUERNBERGER LAND	BAY	1 831	8564
07 2 31 126	VELDENZ	BERNKASTEL-WITTLICH	RHPF	1 001	5551
05 5 54 064	VELEN	BORKEN	NW	9 064	4282
08 1 27 089	VELLBERG, STADT	SCHWAEBISCH HALL	BAWU	3 307	7175
06 2 74 026	VELLMAR, STADT	KASSEL	HESS	15 635	3502
03 1 54 024	VELPKE	HELMSTEDT	NDSA	3 157	3185
03 1 58 033	VELTHEIM (OHF)	WOLFENBUETTEL	NDSA	885	3305
07 3 31 065	VENDERSHEIM	ALZEY-WORMS	RHPF	401	6551
07 3 37 077	VENNINGEN	SUEDLICHE WEINSTRASSE	RHPF	824	6731
03 3 61 012	VERDEN (ALLER), STADT	VERDEN	NDSA	24 289	2810
08 4 37 114	VERINGENSTADT, STADT	SIGMARINGEN	BAWU	2 120	7484
05 7 54 044	VERL	GUETERSLOH	NW	17 980	4837
05 7 54 048	VERSMOLD, STADT	GUETERSLOH	NW	18 323	4804
09 5 72 159	VESTENBERGSGREUTH, MARKT	ERLANGEN-HOECHSTADT	BAY	1 164	8531
07 1 38 075	VETTELSCHOSS	NEUWIED	RHPF	2 219	5461
05 3 58 060	VETTWEISS	DUEREN	NW	6 935	5167
09 2 76 144	VIECHTACH, STADT	REGEN	BAY	7 147	8374
07 1 43 078	VIELBACH	WESTERWALDKREIS	RHPF	461	5419
03 1 53 013	VIENENBURG, STADT	GOSLAR	NDSA	11 712	3387
03 3 57 050	VIERDEN	ROTENBURG (WUEMME)	NDSA	627	2139
09 4 71 207	VIERETH	BAMBERG	BAY	2 598	8602
07 2 35 140	VIERHERRENBOERN	TRIER-SAARBURG	RHPF	214	5504
03 3 53 037	VIERHOEFEN	HARBURG	NDSA	707	2091
09 1 74 150	VIERKIRCHEN	DACHAU	BAY	2 724	8061
06 1 71 020	VIERNHEIM, STADT	BERGSTRASSE	HESS	29 569	6806
05 1 66 032	VIERSEN, STADT	VIERSEN	NW	81 876	4060
09 1 81 133	VILGERTSHOFEN	LANDSBERG A.LECH	BAY	1 561	8911
09 7 73 179	VILLENBACH	DILLINGEN A.D.DONAU	BAY	1 052	8881
03 3 26 074	VILLINGEN-SCHWENNINGEN, STADT	SCHWARZWALD-BAAR-KREIS	BAWU	78 396	7730
08 3 25 060	VILLINGENDORF	ROTTWEIL	BAWU	2 293	7211
06 1 78 015	VILLMAR	LIMBURG-WEILBURG	HESS	6 478	6256
09 2 74 184	VILSBIBURG, STADT	LANDSHUT	BAY	9 542	8313
09 3 71 156	VILSECK, STADT	AMBERG-SULZBACH	BAY	5 562	8453
09 2 74 185	VILSHEIM	LANDSHUT	BAY	1 507	8311
09 2 75 154	VILSHOFEN, STADT	PASSAU	BAY	14 351	8358
07 3 40 053	VINNINGEN	PIRMASENS	RHPF	1 622	6781



## 3 GEMEINDEN IN ALPHABETISCHER ORDNUNG MIT SCHLUESSELNUMMER, WOHNBEVOELKERUNG UND POSTLEITZAHL AM 31.12.1978

SCHLUESSEL- NUMMER	GEMEINDE	KREIS	LAND	BEVOEL- KERUNG	POST- LEIT- ZAHL
01 0 54 144	VIOEL	NORDFRIESLAND	SCHH	1 113	2251
07 1 37 105	VIRNEBURG	MAYEN-KOBLENZ	RHPF	329	5441
03 4 60 010	VISBEK	VECHTA	NDSA	7 589	2849
03 3 57 051	VISSELHOEVEDE, STADT	ROTENBURG (WUEMME)	NDSA	9 958	2132
05 7 58 036	VLOTHO, STADT	HERFORD	NW	20 244	4973
03 3 55 039	VOEGELSEN	LUENEBURG	NDSA	1 768	2121
06 2 77 018	VOEHL	WALDECK-FRANKENBERG	HESS	5 610	3546
08 3 26 068	VOEHRENBACH, STADT	SCHWARZWALD-BAAR-KREIS	BAWU	4 313	7741
08 3 25 061	VOEHRINGEN	ROTTWEIL	BAWU	3 155	7243
09 7 75 162	VOEHRINGEN, STADT	NEU-ULM	BAY	12 228	7917
07 3 37 078	VOELKERSWEILER	SUEDLICHE WEINSTRASSE	RHPF	527	6748
10 0 41 519	VOELKLINGEN, STADT	STADTVERBAND SAARBRUECKEN	SAAR	45 052	6620
05 1 70 044	VOERDE (NIEDERRHEIN)	WESEL	NW	31 357	4223
08 3 16 045	VOERSTETTEN	EMMENDINGEN	BAWU	1 795	7801
08 4 36 078	VOGT	RAVENSBURG	BAWU	3 541	7981
09 1 87 181	VOGTAREUTH	ROSENHEIM	BAY	1 992	8091
08 3 15 133	VOGTSBURG IM KAISERSTUHL, STADT	BREISGAU-HOCHSCHWARZWALD	BAWU	5 118	7818
09 1 86 158	VOHBURG A. D. DONAU, STADT	PFaffenHOFEN A.D.ILM	BAY	5 534	8075
09 3 74 162	VOHENSTRAUSS, STADT	NEUSTADT A.D.WALDNAAB	BAY	7 091	8483
09 6 75 174	VOLKACH, STADT	KITZINGEN	BAY	7 950	8712
09 2 73 178	VOLKENSCHWAND	KELHEIM	BAY	1 358	8301
08 3 35 081	VOLKERTSHAUSEN	KONSTANZ	BAWU	1 799	7701
07 1 32 110	VOLKERZEN	ALTENKIRCHEN (WESTERWALD)	KHFF	68	5231
07 1 37 106	VOLKESFELD	MAYEN-KOBLENZ	RHPF	456	5441
06 2 77 019	VOLKMARSEN, STADT	WALDECK-FRANKENBERG	HESS	6 557	3549
03 3 56 010	VOLLERSODE	OSTERHOLZ	NDSA	2 750	2864
01 0 54 145	VOLLERWIEK	NORDFRIESLAND	SCHH	218	2256
07 1 34 090	VOLLMERSBACH	BIRKENFELD	RHPF	518	6581
07 3 34 031	VOLLMERSWEILER	GERMERSHEIM	RHPF	163	6749
01 0 54 146	VOLLSTEDT	NORDFRIESLAND	SCHH	130	2257
01 0 51 119	VOLSEMENHUSEN	DITHMARSCHEN	SCHH	449	2220
03 4 59 032	VOLTAGE	OSNABRUECK	NDSA	1 521	4553
07 1 33 106	VOLXHEIM	BAD KREUZNACH	RHPF	787	6551
09 3 74 163	VORBACH	NEUSTADT A.D.WALDNAAB	BAY	866	8581
07 3 37 079	VORDERWEIDENTHAL	SUEDLICHE WEINSTRASSE	RHPF	623	6749
03 1 51 034	VORDORF	GIFHORN	NDSA	2 065	3171
09 5 74 161	VORRA	NUERNBERGER LAND	BAY	1 660	8561
03 3 57 052	VORWERK	ROTENBURG (WUEMME)	NDSA	801	2131
05 5 54 068	VREDEN, STADT	BORKEN	NW	18 116	4426
03 4 54 055	VREES	EMSLAND	NDSA	984	4476

## W

01 0 58 166	WAABS	RENSBURG-ECKERNFOERDE	SCHH	1 242	2331
03 1 52 027	WAAKE	GOETTINGEN	NDSA	1 385	3401
09 1 82 134	WAAKIRCHEN	MIESBACH	BAY	4 671	8176
09 7 77 177	WAAI, MARKT	OSTALLGAEU	BAY	1 702	8939
06 2 76 025	WABERN	SCHWALM-EDER-KREIS	HESS	7 628	3583
07 3 31 066	WACHENHEIM	ALZEY-WORMS	RHPF	534	6521

# W

3 GEMEINDEN IN ALPHABETISCHER ORDNUNG MIT SCHLUESSELNUMMER, WOHNBEVOELKERUNG UND POSTLEITZAHL AM 31.12.1978

SCHLUESSEL- NUMMER	GEMEINDE	KREIS	LAND	BEVOEL- KERUNG	POST- LEIT- ZAHL
07 3 32 046	WACHENHEIM AM DER WEINSTASSE, STADT	BAD DUERCKHEIM	RHPF	4 158	6706
09 5 72 160	WACHENROTH, MARKT	ERLANGEN-HOECHSTADT	BAY	1 389	8602
05 3 82 072	WACHTBERG	RHEIN-SIEG-KREIS	NW	16 254	5307
05 1 54 060	WACHTENDONK	KLEVE	NW	5 787	4175
01 0 61 107	WACKEN	STEINBURG	SCHH	1 392	2211
07 3 39 061	WACKERNHEIM	MAINZ-BINGEN	RHPF	1 798	6501
09 1 73 145	WACKERSBERG	BAD TOELZ-WOLFPATSHAUSEN	BAY	2 843	8171
09 3 76 175	WACKERSDORF	SCHWANDORF	BAY	3 673	8464
03 3 54 024	WADDEWEITZ	LUECHOW-DANNENBERG	NDSA	1 025	3131
10 0 42 116	WADEPN, STADT	MERZIG-WADERN	SAAR	16 175	6618
05 5 70 048	WADERSLOH	WARENDORF	NW	10 886	4724
10 0 44 120	WADGASSEN	SAARLOUIS	SAAR	19 274	6622
06 1 79 030	WAECHTERSEBACH, STADT	MAIN-KINZIG-KREIS	HESS	10 145	6480
08 1 17 053	WAESCHENBEUREN	GOEPPINGEN	BAWU	2 690	7321
09 3 72 168	WAFFENBRUNN	CHAM	BAY	1 691	8491
03 2 51 044	WAGENFELD	DIEPHOLZ	NDSA	7 195	2841
07 1 35 087	WAGENHAUSEN	COCHEM-ZELL	RHPF	70	5591
03 1 51 035	WAGENHOFF	SIFHORN	NDSA	704	3171
01 0 59 095	WAGERSROTT	SCHLESWIG-FLENSBURG	SCHH	272	2347
08 2 15 106	WAGHAEUSEL	KARLSRUHE	BAWU	17 044	6833
09 1 89 162	WAGING A. SEE, MARKT	TRAUNSTEIN	BAY	4 868	8221
07 1 40 158	WAHLBACH	RHEIN-HUNSRUECK-KREIS	RHPF	158	6541
07 1 40 159	WAHLENAU	RHEIN-HUNSRUECK-KREIS	RHPF	160	6541
07 3 31 067	WAHLHEIM	ALZEY-WORMS	RHPF	443	6509
07 1 43 301	WAHLROD	WESTERWALDKREIS	RHPF	728	5231
06 2 74 027	WAHLSBURG	KASSEL	HESS	3 167	3417
01 0 60 092	WAHLSTEDT, STADT	SEGEBERG	SCHH	8 883	2362
01 0 57 084	WAHLSTORF	PLOEN	SCHH	427	2308
07 3 36 101	WAHNWEGEN	KUSEL	RHPF	733	6799
03 1 51 036	WAHRENHOLZ	GIFHORN	NDSA	2 089	3126
08 1 19 079	WAIBLINGEN, STADT	REMS-MURF-KREIS	BAWU	44 891	7050
08 2 26 091	WAIBSTADT, STADT	RHEIN-NECKAR-KREIS	BAWU	4 797	6923
09 3 74 164	WAIDHAUS, MARKT	NEUSTADT A.D. WALDNAAB	BAY	2 413	8481
09 1 85 165	WAIDHOFEN	NEUBURG-SCHROBENHAUSEN	BAY	1 559	8899
07 1 43 302	WAIGANDSHAIN	WESTERWALDKREIS	RHPF	204	5439
09 6 78 190	WAIGOLSHAUSEN	SCHWEINFURT	BAY	2 601	8722
08 4 26 125	WAIN	PIBERACH	BAWU	1 231	7959
09 4 72 197	WAISCHENFELD, STADT	BAYREUTH	BAY	2 940	8551
01 0 60 093	WAKENDORF I	SEGEBERG	SCHH	323	2061
01 0 60 094	WAKENDORF II	SEGEBERG	SCHH	984	2359
03 4 54 056	WALCHUM	EMSLAND	NDSA	1 092	4471
09 3 72 169	WALD	CHAM	BAY	2 174	8411
09 7 77 179	WALD	OSTALLGAEU	BAY	857	8952
08 4 37 118	WALD	SIGMARINGEN	BAWU	2 519	7794
06 1 71 021	WALD-MICHELEBACH	BERGSTASSE	HESS	10 415	6948
08 2 37 074	WALDACHTAL	FREUDENSTADT	BAWU	4 902	7244
07 3 39 062	WALDALGESHEIM	MAINZ-BINGEN	RHPF	2 439	6531
09 6 71 156	WALDASCHAFF	ASCHAFFENBURG	BAY	3 617	8752

## 3 GEMEINDEN IN ALPHABETISCHER ORDNUNG MIT SCHLUESSELNUMMER, WOHNBEVOELKERUNG UND POSTLEITZAHL AM 31.12.1978

SCHLUESSEL- NUMMER	GEMEINDE	KREIS	LAND	BEVOEL- KERUNG	POST- LEIT- ZAHL
07 1 33 107	WALDBOECKELHEIM	BAD KREUZNACH	RHPF	2 286	6551
07 1 38 076	WALDBREITBACH	NEUWIED	RHPF	2 052	5451
05 3 74 044	WALDBROEL, STADT	OBERBERGISCHER KREIS	NW	14 766	5220
08 2 15 110	WALDBRONN	KARLSRUHE	BAWU	11 638	7517
08 2 25 118	WALDBRUNN	NECKAR-ODENWALD-KREIS	BAWU	4 159	6935
09 6 79 204	WALDBRUNN	WUERZBURG	BAY	1 510	6702
06 1 78 016	WALDBRUNN (WESTERWALD)	LIMBURG-WEILBURG	HESS	5 096	6251
09 6 79 205	WALDBUETTELSPUNN	WUERZBURG	BAY	3 846	8702
08 4 36 079	WALDBURG	RAVENSBURG	BAWU	2 038	7981
08 4 15 087	WALDDORFHAESLACH	REUTLINGEN	BAWU	3 217	7401
06 2 77 020	WALDECK, STADT	WALDECK-FRANKENBERG	HESS	7 040	3544
06 1 83 016	WALDEMS	RHEINGAU-TAUNUS-KREIS	HESS	4 337	6273
08 1 15 048	WALDENBUCH, STADT	BOEBLINGEN	BAWU	7 081	7035
08 1 26 085	WALDENBURG, STADT	HOHENLOHEKREIS	BAWU	2 284	7112
09 3 72 170	WALDERGACH	CHAM	BAY	1 610	8411
09 3 77 157	WALDERSHOF, STADT	TIRSCHENREUTH	BAY	4 461	8591
07 1 37 227	WALDESCH	MAYEN-KOBLENZ	RHPF	2 273	5401
05 3 70 032	WALDFEUCHT	HEINSBERG	NW	6 930	5137
07 3 40 054	WALDFISCHBACH-BURGALBEN	PIRMASENS	RHPF	5 518	6757
07 3 33 079	WALDGREHWEILER	DONNERSBERGKREIS	RHPF	274	6761
07 3 37 080	WALDHAMBACH	SUEDLICHE WEINSTRASSE	RHPF	311	6749
07 2 32 130	WALDHOF-FALKENSTEIN	BITBURG-PRUEM	RHPF	32	5529
06 2 78 012	WALDKAPPEL, STADT	WERRA-MEISSNER-KREIS	HESS	5 301	3445
08 3 16 056	WALDKIRCH, STADT	EMMENDINGEN	BAWU	18 710	7808
09 2 72 151	WALDKIRCHEN, STADT	FREYUNG-GRAFENAU	BAY	8 814	8392
09 1 83 148	WALDKRAIPURG, STADT	MUEHLDORF A.INN	BAY	21 274	8264
07 1 33 108	WALDLAUBERSHEIM	BAD KREUZNACH	RHPF	689	6531
07 3 35 048	WALDLEININGEN	KAISERSLAUTERN	RHPF	457	6751
07 3 36 102	WALDMOHR	KUSEL	RHPF	4 557	6797
07 1 43 303	WALDMUEHLEN	WESTERWALDKREIS	RHPF	220	5439
09 3 72 171	WALDMUENCHEN, STADT	CHAM	BAY	7 238	8494
07 1 31 081	WALDORF	AHRWEILER	RHPF	741	5481
07 2 35 141	WALDRACH	TRIER-SAARBURG	RHPF	2 068	5501
07 3 37 081	WALDROHRBACH	SUEDLICHE WEINSTRASSE	RHPF	382	6749
09 3 77 158	WALDSASSEN, STADT	TIRSCHENREUTH	BAY	8 478	8595
07 3 38 026	WALDSEE	LUDWIGSHAFEN	RHPF	4 240	6701
08 3 37 126	WALDSHUT-TIENGEN, STADT	WALDSHUT	BAWU	21 423	7890
06 1 77 036	WALDSOLMS	LAHN-DILL-KREIS	HESS	4 057	6331
08 1 36 079	WALDSTETTEN	OSTALBKREIS	BAWU	6 203	7076
09 7 74 191	WALDSTETTEN, MARKT	GUENZBURG	BAY	964	8871
09 3 74 165	WALDTHURN, MARKT	NEUSTADT A.D.WALDNAAB	BAY	1 913	8481
07 2 35 142	WALDWEILER	TRIER-SAARBURG	RHPF	837	5509
07 1 35 088	WALHAUSEN	COCHEM-ZELL	RHPF	136	5581
08 1 18 074	WALHEIM	LUDWIGSBURG	BAWU	2 791	7121
03 1 56 012	WALKENRIED	OSTERODE AM HARZ	NDSA	2 481	3425
09 7 72 214	WALKERTSHOFEN	AUGSBURG	BAY	810	8931
01 0 53 127	WALKSFELDE	HERZOGTUM LAUENBURG	SCHH	113	2412
08 2 26 095	WALLDORF, STADT	RHEIN-NECKAR-KREIS	BAWU	13 668	6909

# W

## 3 GEMEINDEN IN ALPHABETISCHER ORDNUNG MIT SCHLUESSELNUMMER, WOHNBEVOELKERUNG UND POSTLEITZAHL AM 31.12.1978

SCHLUESSEL- NUMMER	GEMEINDE	KREIS	LAND	BEVOEL- KERUNG	POST- LEIT- ZAHL
08 2 25 109	WALLDUERN, STADT	NECKAR-ODENWALD-KREIS	BAWU	10 525	6968
01 0 51 120	WALLEN	DITHMARSCHEN	SCHH	31	2241
07 2 33 079	WALLENBORN	DAUN	RHPF	436	5531
07 2 32 131	WALLENDORF	BITBURG-PRUEM	RHPF	377	5529
09 4 76 184	WALLENFELS, STADT	KRONACH	BAY	3 705	8641
03 4 59 033	WALLENHORST	OSNABRUECK	NDSA	17 396	4512
10 0 44 121	WALLEPFANGEN	SAARLOUIS	SAAR	9 526	6634
09 2 71 152	WALLERFING	DEGGENDORF	BAY	1 124	8351
09 2 79 137	WALLERSDORF, MARKT	DINGOLFING-LANDAU	BAY	5 231	8351
07 2 32 318	WALLERSHEIM	BITBURG-PRUEM	RHPF	706	5541
09 7 79 224	WALLERSTEIN, MARKT	DONAU-RIES	BAY	2 954	8862
07 3 31 068	WALLERTHEIM	ALZEY-WORMS	RHPF	1 179	6551
09 1 80 136	WALLGAU	GAPRISCH-PARTENKIRCHEN	BAY	1 139	8101
07 3 40 225	WALLHALBEN	FIRMASENS	RHPF	806	6791
07 1 33 109	WALLHAUSEN	BAD KREUZNACH	RHPF	1 587	6551
08 1 27 091	WALLHAUSEN	SCHWAEBISCH HALL	BAWU	2 091	7181
07 1 32 111	WALLMENROTH	ALTENKIRCHEN (WESTERWALD)	RHPF	1 125	5241
07 1 43 304	WALLMEROD	WESTERWALDKREIS	RHPF	797	5431
03 1 53 014	WALLMODEN	GOSLAR	NDSA	1 195	3321
01 0 59 173	WALLSBUELL	SCHLESWIG-FLENSBURG	SCHH	742	2391
07 2 31 127	WALLSCHEID	EERKASTEL-WITTLICH	RHPF	322	5562
06 1 83 017	WALLUF	RHEINGAU-TAUNUS-KREIS	HESS	5 112	6229
09 1 77 142	WALPERTSKIRCHEN	ERDING	BAY	1 175	8059
09 4 71 208	WALSDORF	BAMBERG	BAY	1 529	8602
07 2 33 080	WALSDORF	DAUN	RHPF	765	5531
07 3 40 226	WALSHAUSEN	FIRMASENS	RHPF	281	6601
07 3 37 082	WALSHEIM	SUEDLICHE WEINSTRASSE	RHPF	495	6741
03 3 58 022	WALSRODE, STADT	SOLTAU-FALLINGBOSTEL	NDSA	22 831	3030
09 7 74 192	WALTENHAUSEN	GUENZBURG	BAY	644	8909
09 7 80 143	WALTENHOFEN	OBERALLGAEU	BAY	7 868	8963
07 1 32 112	WALTERSCHEN	ALTENKIRCHEN (WESTERWALD)	RHPF	115	5232
09 1 76 165	WALTING	EICHSTAETT	BAY	1 776	8079
05 5 62 036	WALYPOP, STADT	RECKLINGHAUSEN	NW	26 670	4355
08 2 15 089	WALZBACHTAL	KARLSRUHE	BAWU	7 168	7519
01 0 59 174	WANDERUP	SCHLESWIG-FLENSBURG	SCHH	1 634	2391
06 2 78 013	WANFRIED, STADT	WERRA-MEISSNER-KREIS	HESS	5 201	3442
09 1 78 155	WANG	FREISING	BAY	1 443	8051
01 0 53 128	WANGELAU	HERZOGTUM LAUENBURG	SCHH	210	2059
03 2 55 036	WANGELNSTEDT	HOLZMINDEN	NDSA	715	3457
01 0 55 043	WANGELS	OSTHOLSTEIN	SCHH	2 515	2440
08 1 17 055	WANGEN	GOEPPINGEN	BAWU	2 917	7321
08 4 36 081	WANGEN IM ALLGAEU, STADT	RAVENSBURG	BAWU	23 112	7988
03 4 55 020	WANGERPLAND	FRIESLAND	NDSA	10 101	2949
03 4 55 021	WANGEROOGE, NORDSEEBAD	FRIESLAND	NDSA	1 916	2946
01 0 57 085	WANKENDORF	PLOEN	SCHH	2 338	2355
03 3 52 055	WANNA	CUXHAVEN	NDSA	2 200	2179
08 4 15 080	WANNWEIL	REUTLINGEN	BAWU	4 476	7415
01 0 58 167	WAPELFELD	RENDSBURG-ECKERNFOERDE	SCHH	245	2354

## 3 GEMEINDEN IN ALPHABETISCHER ORDNUNG MIT SCHLUESSELNUMMER, WOHNBEVOELKERUNG UND POSTLEITZAHL AM 31.12.1978

SCHLUESSEL- NUMMER	GEMEINDE	KREIS	LAND	BEVOEL- KERUNG	POST- LEIT- ZAHL
03 1 54 025	WARBERG	HELMSTEDT	NDSA	1 029	3331
05 7 62 036	WARBURG, STADT	HOEXTER	NW	21 788	3530
03 4 58 013	WARDENBURG	OLDENBURG (OLDENBURG)	NDSA	12 147	2906
01 0 58 168	WARDER	RENDSBURG-ECKERNFOERDE	SCHH	325	2351
05 5 70 052	WARENDORF, STADT	WARENDORF	NW	32 601	4410
09 4 72 198	WARMENSTEINACH	BAYREUTH	BAY	3 052	8531
03 2 56 034	WARMSEN	NIENBURG (WESER)	NDSA	3 552	3079
07 1 33 110	WARMSROTH	BAD KREUZNACH	RHPF	400	6534
01 0 57 086	WARNAU	PLOEN	SCHH	316	2309
09 1 82 136	WARNGAU	MIESBACH	BAY	2 567	8151
03 2 56 035	WARPE	NIENBURG (WESER)	NDSA	800	2811
01 0 61 108	WARRINGHOLZ	STEINBURG	SCHH	237	2216
05 9 74 044	WARSTEIN, STADT	SOEST	NW	28 495	4783
06 1 84 019	WARTENBERG	VOGELSBERGBKREIS	HESS	3 509	6423
07 3 33 080	WARTENBERG-ROHRBACH	DONNERSBERGBKREIS	RHPF	343	6751
09 1 77 143	WARTENBERG, FARKT	ERDING	BAY	2 762	8059
08 4 26 128	WARTHAUSEN	BIBERACH	BAWU	3 635	7951
09 6 72 161	WARTMANNROTH	BAD KISSINGEN	BAY	2 342	8781
01 0 51 121	WARWERORT	DITHMARSCHEN	SCHH	136	2242
01 0 58 169	WASBEK	RENDSBURG-ECKERNFOERDE	SCHH	1 740	2351
03 1 51 037	WASBUETTEL	GIFHORN	NDSA	1 144	3171
07 1 41 133	WASENBACH	RHEIN-LAHN-KREIS	RHPF	304	5409
07 1 31 209	WASSENAACH	AHRWEILER	RHPF	1 006	5471
05 3 70 036	WASSENBERG, STADT	HEINSBERG	NW	12 872	5143
09 7 76 128	WASSERBURG (BODENSEE)	LINDAU (BODENSEE)	BAY	2 775	8992
09 1 87 182	WASSERBURG A. INN, STADT	ROSENHEIM	BAY	13 457	8090
07 2 35 143	WASSERLIESCH	TRIER-SAARBURG	RHPF	1 789	5505
09 6 78 192	WASSERLOSEN	SCHWEINFURT	BAY	3 056	8722
09 5 71 214	WASSERTRUEDINGEN, STADT	ANSBACH	BAY	5 334	8822
03 3 51 021	WATHLINGEN	CELLE	NDSA	4 873	3101
01 0 58 170	WATTENBEK	RENDSBURG-ECKERNFOERDE	SCHH	1 883	2352
09 4 71 209	WATTENDORF	BAMBERG	BAY	727	3601
07 3 32 047	WATTENHEIM	BAD DUERKHEIM	RHPF	1 506	6719
07 2 32 320	WATZERATH	BITBURG-PRUEM	RHPF	317	5540
07 2 32 321	WAWERN	BITBURG-PRUEM	RHPF	319	5541
07 2 35 144	WAWERN	TRIER-SAARBURG	RHPF	577	5511
07 2 32 322	WAXWEILER	BITBURG-PRUEM	RHPF	1 116	5523
09 7 79 226	WECHINGEN	DONAU-RIES	BAY	1 364	8861
01 0 60 095	WEDDELBROOK	SEGEBERG	SCHH	702	2357
01 0 51 122	WEDDINGSTEDT	DITHMARSCHEN	SCHH	1 765	2241
01 0 56 050	WEDEL (HOLSTEIN), STADT	PINNEBERG	SCHH	29 851	2000
03 2 53 018	WEDEMARK	HANNOVER	NDSA	23 168	3002
01 0 60 096	WEEDE	SEGEBERG	SCHH	814	2360
03 4 57 021	WEENER, STADT	LEER	NDSA	14 055	2952
03 2 55 037	WEENZEN	HOLZMINDEN	NDSA	516	3221
01 0 59 176	WEES	SCHLESWIG-FLENSBURG	SCHH	1 469	2391
01 0 59 177	WEESBY	SCHLESWIG-FLENSBURG	SCHH	410	2261
05 1 54 064	WEEZE	KLEVE	NW	8 703	4179

## W

3 GEMEINDEN IN ALPHABETISCHER ORDNUNG MIT SCHLUESSELNUMMER, WOHNBEVOELKERUNG UND POSTLEITZAHL AM 31.12.1978

SCHLUESSEL- NUMMER	GEMEINDE	KREIS	LAND	BEVOEL- KERUNG	POST- LEIT- ZAHL
05 3 70 040	WEGBERG, STADT	HEINSBERG	NW	24 431	5144
09 2 75 156	WEGSCHEID, MARKT	PASSAU	BAY	5 217	8396
08 3 27 051	WEHINGEN	TUTTLINGEN	BAWU	3 077	7209
07 1 31 210	WEHR	AHRWEILER	RHPF	1 097	5471
08 3 37 116	WEHR, STADT	WALDSHUT	BAWU	11 343	7867
03 2 51 045	WEHRBLECK	DIEPHOLZ	NDSA	839	2839
06 2 78 014	WEHRETAL	WERRA-MEISSNER-KREIS	HESS	5 256	3444
06 1 76 012	WENRHEIM	HOCHTAUNUSKREIS	HESS	6 921	6393
09 7 72 215	WEHRINGEN	AUGSBURG	BAY	1 861	8901
07 1 31 211	WEIBERN	AHRWEILER	RHPF	1 232	5441
09 6 71 157	WEIBERSBRUNN	ASCHAFFENBURG	BAY	2 031	8751
09 1 85 168	WEICHERING	NEUBURG-SCHROBENHAUSEN	BAY	1 812	8859
09 1 74 151	WEICHS	DACHAU	BAY	1 968	8061
07 1 34 091	WEIDEN	BIRKENFELD	RHPF	80	6581
09 3 67 000	WEIDEN I. D. OPF., STADT	KREISFREIE STADT	BAY	44 654	8480
07 2 33 081	WEIDENFACH	DAUN	RHPF	334	5531
07 1 41 134	WEIDENBACH	RHEIN-LAHN-KREIS	RHPF	86	5429
09 5 71 216	WEIDENFACH, MARKT	ANSBACH	BAY	2 130	8821
09 4 72 199	WEIDENBERG, MARKT	BAYREUTH	BAY	5 279	8581
07 1 43 305	WEIDENHAMM	WESTERWALDKREIS	RHPF	560	5419
08 4 25 130	WEIDENSTETTEN	ALB-DONAU-KREIS	BAWU	1 022	7901
07 3 32 048	WEIDENTHAL	BAD DUERCKHEIM	RHPF	2 254	6731
09 4 73 174	WEIDHAUSEN B. COBURG	COBURG	BAY	2 983	8621
09 3 72 174	WEIDING	CHAM	BAY	1 810	8491
09 3 76 176	WEIDING	SCHWANDORF	BAY	721	8471
07 2 32 132	WEIDINGEN	BITBURG-PRUEM	RHPF	171	5521
07 2 33 082	WEIERSBACH	DAUN	RHPF	141	5568
09 3 71 157	WEIGENDORF	AMBERG-SULZBACH	BAY	1 139	8561
09 5 75 179	WEIGENHEIM	NEUSTADT A.D. AISCH-BAD WINDSHEIM	BAY	937	8704
09 5 71 217	WEIHENZELL	ANSEBACH	BAY	1 728	8802
09 3 74 166	WEIHERHAMMER	NEUSTADT A.D. WALDNAAB	BAY	3 369	8481
09 2 74 187	WEIHMICHL	LANDSHUT	BAY	1 604	8301
08 1 28 126	WEIKERSHEIM, STADT	MAIN-TAUBER-KREIS	BAWU	6 699	6992
09 1 81 145	WEIL	LANDSBERG A. LECH	BAY	2 424	8911
08 3 36 091	WEIL AM RHEIN, STADT	LOERRACH	BAWU	26 142	7858
08 1 15 050	WEIL DER STADT, STADT	BOEPLINGEN	BAWU	14 590	7252
08 1 15 051	WEIL IM SCHOENBUCH	BOEPLINGEN	BAWU	8 211	7031
09 6 76 165	WEILBACH, MARKT	MILTENBERG	BAY	2 073	8761
06 1 78 017	WEILBURG, STADT	LIMBURG-WEILBURG	HESS	12 173	6290
09 4 17 071	WEILEN UNTER DEN RINNEN	ZOLLERNALBKREIS	BAWU	416	7461
07 1 35 089	WEILER	COCHEM-ZELL	RHPF	279	5590
07 1 37 110	WEILER	MAYEN-KOBLENZ	RHPF	463	5441
07 1 33 111	WEILER B. MONZINGEN	BAD KREUZNACH	RHPF	442	6571
07 3 39 063	WEILER BEI BINGEN	MAINZ-BINGEN	RHPF	2 283	6531
09 7 76 129	WEILER-SIMMERBERG, MARKT	LINDAU (BODENSEE)	BAY	4 540	8999
07 3 35 049	WEILERBACH	KAISERSLAUTERN	RHPF	3 052	6751
09 4 74 171	WEILERSBACH	FORCHHEIM	BAY	1 567	8551
05 3 66 040	WEILERSWIST	EUSKIRCHEN	NW	12 371	5354

## 3 GEMEINDEN IN ALPHABETISCHER ORDNUNG MIT SCHLUESSELNUMMER, WOHNBEVOELKERUNG UND POSTLEITZAHL AM 31.12.1978

SCHLUESSEL- NUMMER	GEMEINDE	KREIS	LAND	BEVOEL- KERUNG	POST- LEIT- ZAHL
08 3 37 118	WEILHEIM	WALDSHUT	BAWU	2 242	7891
08 1 16 070	WEILHEIM AN DER TECK, STADT	ESSLINGEN	BAWU	7 983	7315
09 1 90 157	WEILHEIM I. OB., STADT	WEILHEIM-SCHONGAU	BAY	16 647	8120
06 1 78 018	WEILMUNSTER	LIMBURG-WEILBURG	HESS	8 990	6292
06 1 76 013	WEILROD	HOCHTAUNUSKREIS	HESS	5 466	6395
09 5 71 218	WEILTINGEN, MARKT	ANSBACH	BAY	1 288	8821
06 2 75 020	WEIMAR	MARBURG-BIEDENKOPF	HESS	5 955	3556
07 1 41 135	WEINAHR	RHEIN-LAHN-KREIS	RHPF	448	5409
06 1 78 019	WEINBACH	LIMBURG-WEILBURG	HESS	4 532	6294
08 2 15 090	WEINGARTEN (BADEN)	KARLSRUHE	BAWU	8 017	7504
07 3 34 032	WEINGARTEN (PFALZ)	GERPERSHEIM	RHPF	1 301	6721
08 4 36 082	WEINGARTEN, STADT	RAVENSBURG	BAWU	21 376	7987
08 2 26 096	WEINHEIM, STADT	RHEIN-NECKAR-KREIS	BAWU	41 084	6940
07 3 39 064	WEINOLSHEIM	MAINZ-BINGEN	RHPF	507	6501
08 1 25 102	WEINSBERG, STADT	HEILBRONN	BAWU	8 516	7102
07 1 33 112	WEINSHEIM	BAD KREUZNACH	RHPF	1 592	6551
08 1 19 091	WEINSTADT, STADT	REMS-MURR-KREIS	BAWU	23 025	7056
07 1 41 136	WEISEL	RHEIN-LAHN-KREIS	RHPF	978	5421
08 2 16 059	WEISENBACH	RASTATT	BAWU	2 620	7566
09 5 72 164	WEISENDORF, MARKT	ERLANGEN-MOECHSTADT	BAY	3 437	8521
07 3 32 049	WEISENHEIM A. BERG	BAD DUERKHEIM	RHPF	1 452	6719
07 3 32 050	WEISENHEIM A. SAND	BAD DUERKHEIM	RHPF	4 017	6714
10 0 42 117	WEISKIRCHEN	MERZIG-WADERN	SAAR	6 345	6619
09 4 78 176	WEISMAIN, STADT	LICHTENFELS	BAY	4 562	8621
08 1 15 052	WEISSACH	BOEBLINGEN	BAWU	5 406	7251
08 1 19 083	WEISSACH IM TAL	REMS-MURR-KREIS	BAWU	4 939	7153
08 1 26 086	WEISSBACH	HOHEMLOHEKREIS	BAWU	1 689	7119
09 4 75 184	WEISSDORF	HOF	BAY	1 319	8661
06 2 78 015	WEISSENORN	WERRA-MEISSNER-KREIS	HESS	1 252	3441
09 4 76 185	WEISSENBRUNN	KRONACH	BAY	3 133	8641
09 5 77 177	WEISSENBURG I. BAY., STADT	WEISSENBURG-GUNZENHAUSEN	BAY	17 691	8832
09 7 75 164	WEISSENHORN, STADT	NEU-ULM	BAY	10 277	7912
09 4 74 173	WEISSENOHE	FORCHHEIM	BAY	859	8551
09 7 76 130	WEISSENSBERG	LINDAU (BODENSEE)	BAY	1 682	8995
09 4 79 166	WEISSENSTADT, STADT	WUNSIEDEL I. FICHELGEBIRGE	BAY	4 106	8671
07 1 37 228	WEISSENTHURM, STADT	MAYEN-KOBLENZ	RHPF	6 515	5452
08 3 16 049	WEISWEIL	EMMENDINGEN	BAWU	1 395	7831
07 1 32 113	WEITEFELD	ALTENKIRCHEN (WESTERWALD)	RHPF	2 133	5241
07 1 34 092	WEITERSBACH	BIRKENFELD	RHPF	97	6581
07 1 33 113	WEITERSBORN	BAD KREUZNACH	RHPF	275	6571
07 1 37 229	WEITERSBURG	MAYEN-KOBLENZ	RHPF	1 903	5411
06 1 72 023	WEITERSTADT	DARMSTADT-DIEBURG	HESS	17 970	6108
07 3 33 081	WEITERSWEILER	DONNERSBERGKREIS	RHPF	280	6761
09 7 80 144	WEITNAU, MARKT	OBERALLGAEU	BAY	3 722	8961
09 4 73 175	WEITRAMSDORF	COBURG	BAY	4 594	8631
07 2 33 244	WELCHERATH	DAUN	RHPF	144	5489
07 3 36 103	WELCHWEILER	KUSEL	RHPF	244	6799
09 7 72 216	WELDEN, MARKT	AUGSBURG	BAY	2 767	8901

# W

3 GEMEINDEN IN ALPHABETISCHER ORDNUNG MIT SCHLUESSELNUMMER, WOHNBEVOELKERUNG UND POSTLEITZAHL AM 31.12.1978

SCHLUESSEL- NUMMER	GEMEINDE	KREIS	LAND	BEVOEL- KERUNG	POST- LEIT- ZAHL
07 3 39 065	WELGESHEIM	MAINZ-BINGEN	RHPF	418	6555
07 1 43 306	WELKENBACH	WESTERWALDKREIS	RHPF	136	5239
03 3 53 038	WELLE	HARBURG	NDSA	947	2111
07 2 35 146	WELLEN	TRIER-SAARBURG	RHPF	656	5511
08 3 25 064	WELLENDINGEN	ROTTWEIL	BAWU	2 246	7211
09 1 76 166	WELLHEIM, MARKT	EICHSTAETT	BAY	2 392	8831
07 1 37 502	WELLING	MAYEN-KOBLENZ	RHPF	1 171	5441
01 0 51 125	WELMBUETTEL	DITHMARSCHEN	SCHH	333	2241
07 2 35 501	WELSCHBILLIG	TRIER-SAARBURG	RHPF	2 731	5501
07 1 37 113	WELSCHENBACH	MAYEN-KOBLENZ	RHPF	73	5441
07 1 43 079	WELSCHNEUDORF	WESTERWALDKREIS	RHPF	762	5431
01 0 54 148	WELT	NORDFRIESLAND	SCHH	198	2256
07 1 41 137	WELTEROD	RHEIN-LAHN-KREIS	RHPF	369	5429
07 1 43 307	WELTERSBURG	WESTERWALDKREIS	RHPF	216	5439
05 9 74 048	WELVER	SOEST	NW	10 205	4777
08 1 19 084	WELZHEIM, STADT	REMS-MURK-KREIS	BAWU	8 301	7063
08 3 36 094	WEMBACH	LOERRACH	BAWU	259	7869
09 7 79 228	WEMDING, STADT	DONAU-RIES	BAY	4 999	8853
03 1 57 008	WENDEBURG	PEINE	NDSA	8 154	3304
07 3 31 070	WENDELSHEIM	ALZEY-WORMS	RHPF	929	6509
02 5 76 151	WENDELSTEIN, MARKT	ROTH	BAY	12 730	8501
05 9 66 028	WENDEN	OLPE	NW	14 938	5963
03 3 55 040	WENDISCH EVERN	LUENEBURG	NDSA	1 100	2121
08 1 16 071	WENDLINGEN AM NECKAR, STADT	ESSLINGEN	BAWU	14 522	7317
01 0 57 087	WENDTORF	PLOEN	SCHH	670	2304
09 2 74 183	WENG	LANDSHUT	BAY	944	8311
01 0 51 126	WENNBUEITTEL	DITHMARSCHEN	SCHH	83	2243
03 2 53 019	WENNIGSEN (DEISTER)	HANNOVER	NDSA	12 256	3015
01 0 54 149	WENNINGSTEDT (SYLT)	NORDFRIESLAND	SCHH	2 059	2283
01 0 60 097	WENSIN	SEGEBERG	SCHH	620	2361
01 0 53 130	WENTORF (AMT SANDESNEBEN)	HERZOGTUM LAUENBURG	SCHH	506	2411
01 0 53 129	WENTORF BEI HAMBURG	HERZOGTUM LAUENBURG	SCHH	10 047	2057
09 3 75 208	WENZENBACH	REGENSBURG	BAY	4 857	8411
03 3 53 039	WENZENDORF	HARBURG	NDSA	858	2114
08 1 28 128	WERBACH	MAIN-TAUBER-KREIS	BAWU	3 449	6977
05 9 62 060	WERDOHL, STADT	MAERKISCHER KREIS	NW	21 464	5980
03 4 55 022	WERDUM	FRIESLAND	NDSA	668	2943
07 1 32 114	WERKHAUSEN	ALTENKIRCHEN (WESTERWALD)	RHPF	178	5231
05 9 74 052	WERL, STADT	SOEST	NW	25 614	4760
03 1 58 034	WERLABURGDORF	WOLFENBUETTEL	NDSA	918	3341
03 4 54 057	WERLTE	EMSLAND	NDSA	5 595	4476
05 3 78 032	WERMELSKIRCHEN, STADT	RHEINISCH-BERGISCHER KREIS	NW	34 802	5632
08 1 16 072	WERNAU (NECKAR), STADT	ESSLINGEN	BAWU	12 190	7314
09 3 76 150	WERNBERG-KOEBLITZ, MARKT	SCHWANDORF	BAY	5 507	8475
05 9 78 040	WERNE, STADT	UNNA	NW	25 930	4712
09 6 78 193	WERNECK	SCHWEINFURT	BAY	10 045	8722
07 3 37 083	WERNERSBERG	SUEDLICHE WEINSTRASSE	RHPF	1 108	6741
07 1 43 080	WEROTH	WESTERWALDKREIS	RHPF	423	5431



## 3 GEMEINDEN IN ALPHABETISCHER ORDNUNG MIT SCHLUESSELNUMMER, WOHNBEVOELKERUNG UND POSTLEITZAHL AM 31.12.1978

SCHLUESSEL- NUMMER	GEMEINDE	KREIS	LAND	BEVOEL- KERUNG	POST- LEIT- ZAHL
03 4 54 058	WERPELOH	EMSLAND	NDSA	828	4475
07 1 31 082	WERSHOFEN	AHRWEILER	RHPF	934	5489
09 7 80 145	WERTACH, MARKT	OBEPALLGAEU	BAY	1 678	8965
08 1 28 131	WERTHEIM, STADT	MAIN-TAUBER-KREIS	BAWU	20 131	6980
05 7 54 052	WERTHER (WESTF. ), STADT	GUETERSLOH	NW	9 998	4806
09 7 73 182	WERTINGEN, STADT	DILLINGEN A.D.DONAU	BAY	6 146	8857
05 1 70 048	WESEL, STADT	WESEL	NW	56 540	4230
07 3 40 055	WESELBERG	PIRMASENS	RHPF	1 361	6791
01 0 62 094	WESENBERG	STORMARN	SCHH	540	2061
03 1 51 038	WESENDORF	GIFHORN	NDSA	2 738	3125
01 0 51 127	WESSELBUREN, STADT	DITHMARSCHEN	SCHH	3 438	2244
01 0 51 128	WESSELBURENER DEICHHAUSEN	DITHMARSCHEN	SCHH	162	2244
01 0 51 129	WESSELBURENENPKOOG	DITHMARSCHEN	SCHH	339	2244
05 3 62 040	WESSELING, STADT	ERFTKREIS	NW	28 199	5047
01 0 51 130	WESSELN	DITHMARSCHEN	SCHH	1 154	2240
09 1 88 144	WESSLING	STARBERG	BAY	3 888	8031
09 1 90 158	WESSOBRUNN	WEILHEIM-SCHONGAU	BAY	1 704	8121
03 3 60 026	WESTE	UELZEN	NDSA	916	3119
09 7 72 217	WESTENDORF	AUGSBURG	BAY	1 132	8851
09 7 77 182	WESTENDORF	OSTALLGAEU	BAY	1 153	8951
01 0 58 171	WESTENSEE	RENDSBURG-ECKERNFOERDE	SCHH	1 368	2301
01 0 54 152	WESTER-OHRSTEDT	NORDFRIESLAND	SCHH	858	2251
01 0 62 083	WESTERAU	STORMARN	SCHH	716	2061
01 0 51 131	WESTERBORSTEL	DITHMARSCHEN	SCHH	110	2245
07 1 43 308	WESTERBURG, STADT	WESTERWALDKREIS	RHPF	5 257	5438
01 0 51 132	WESTERDEICHSTRICH	DITHMARSCHEN	SCHH	667	2242
03 3 55 041	WESTERGELLERSEN	LUENEBURG	NDSA	820	2121
08 4 25 134	WESTERHEIM	ALB-DONAU-KREIS	BAWU	2 121	7437
09 7 78 214	WESTERHEIM	UNTERALLGAEU	BAY	1 744	8941
01 0 54 150	WESTERHEVER	NORDFRIESLAND	SCHH	186	2251
03 4 55 023	WESTERHOLT	FRIESLAND	NDSA	1 862	2981
01 0 59 178	WESTERHOLZ	SCHLESWIG-FLENSBURG	SCHH	624	2391
01 0 56 051	WESTERHORN	PINNEBERG	SCHH	987	2201
05 5 66 092	WESTERKAPPELN	STEINFURT	NW	8 756	4535
01 0 54 151	WESTERLAND, STADT	NORDFRIESLAND	SCHH	9 581	2280
01 0 61 109	WESTERMOOR	STEINBURG	SCHH	331	2211
09 6 71 159	WESTERNGRUND	ASCHAFFENBURG	BAY	1 544	8752
07 1 43 309	WESTERNOHE	WESTERWALDKREIS	RHPF	775	5439
01 0 60 098	WESTERRADE	SEGEBERG	SCHH	385	2361
01 0 58 172	WESTERROENFELD	RENDSBURG-ECKERNFOERDE	SCHH	3 333	2370
03 4 51 007	WESTERSTEDT, STADT	AMMERLAND	NDSA	17 100	2910
08 4 25 135	WESTERSTETTEN	ALB-DONAU-KREIS	BAWU	1 565	7901
03 3 57 053	WESTERTIMKE	ROTENBURG (WUEEMME)	NDSA	856	2149
03 3 57 054	WESTERWALSEDE	ROTENBURG (WUEEMME)	NDSA	697	2131
01 0 55 045	WESTFEHMARN	OSTHOLSTEIN	SCHH	1 993	2449
03 2 54 033	WESTFELD	HILDESHEIM	NDSA	902	3221
08 1 36 082	WESTHAUSEN	OSTALBKREIS	BAWU	4 920	7081
09 5 77 179	WESTHEIM	WEISSENBURG-GUNZENHAUSEN	BAY	1 153	8821

# W

3 GEMEINDEN IN ALPHABETISCHER OPDUNG MIT SCHLUESSELNUMMER, WOHNBEVOELKERUNG UND POSTLEITZAHL AM 31.12.1978

SCHLUESSEL- NUMMER	GEMEINDE	KREIS	LAND	BEVOEL- KERUNG	POST- LEIT- ZAHL
07 3 34 033	WESTHEIM (PFALZ)	GERMERSHEIM	RHPF	1 174	6721
07 3 31 071	WESTHOFEN	ALZEY-WORMS	RHPF	2 495	6525
03 4 57 022	WESTOVERLEDINGEN	LEER	NDSA	15 384	2957
01 0 54 154	WESTRE	NORDFRIESLAND	SCHH	392	2265
03 2 51 046	WETSCHEN	DIEPHOLZ	NDSA	1 295	2841
06 2 75 021	WETTER (HESSEN), STADT	MARBURG-BIEDENKOPF	HESS	8 681	3552
05 9 54 032	WETTER (RUHR), STADT	ENNEPE-RUHR-KREIS	NW	29 941	5802
07 2 32 133	WETTLINGEN	BITBURG-PRUEM	RHPF	65	5521
09 5 71 222	WETTRINGEN	ANSBACH	BAY	842	8801
05 5 66 096	WETTRINGEN	STEINFURT	NW	6 251	4441
03 4 54 059	WETTRUP	EMSLAND	NDSA	537	4453
09 1 76 167	WETTSTETTEN	EICHSTAETT	BAY	2 831	8071
01 0 61 110	WEWELSFLETH	STEINBURG	SCHH	1 171	2211
09 1 82 137	WEYARN	MIESBACH	BAY	2 535	8153
07 1 41 138	WEYER	RHEIN-LAHN-KREIS	RHPF	482	5429
07 1 32 115	WEYERBUSCH	ALTENKIRCHEN (WESTERWALD)	RHPF	1 112	5231
03 1 51 039	WEYHAUSEN	GIFHORN	NDSA	2 411	3171
03 2 51 047	WEYHE	DIEPHOLZ	NDSA	22 444	2803
07 3 37 084	WEYHER IN DER PFALZ	SUEDLICHE WEINSTRASSE	RHPF	651	6741
05 9 74 056	WICKEDE (RUHR)	SOEST	NW	11 825	5757
07 1 34 093	WICKENRODT	BIRKENFELD	RHPF	159	6581
08 1 25 103	WIDDERN, STADT	HEILBRONN	BAWU	1 408	7109
07 1 40 161	WIEBELSHEIM	RHEIN-HUNS RUECK-KREIS	RHPF	379	5449
07 1 43 310	WIED	WESTERWALDKREIS	RHPF	434	5239
03 1 56 013	WIEDA	OSTERODE AM HARZ	NDSA	2 011	3426
08 3 36 096	WIEDEN	LOERPACH	BAWU	506	7861
01 0 61 111	WIEDENEORSTEL	STEINBURG	SCHH	12	2356
03 2 57 037	WIEDENSAHL, FLECKEN	SCHAUMBURG	NDSA	906	3061
09 7 78 216	WIEDERGELTINGEN	UNTERALLGAEU	BAY	936	8939
03 4 51 008	WIEFELSTEDE	AMMERLAND	NDSA	9 655	2901
05 3 74 048	WIEHL, STADT	OBERBERGISCHE KREIS	NW	20 059	5276
03 4 56 024	WIELEN	GRAFSCHAFT BENTHEIM	NDSA	620	4459
09 1 90 159	WIELENBACH	WEILHEIM-SCHONGAU	BAY	2 392	8121
01 0 60 099	WIEMERSDORF	SEGEBERG	SCHH	1 047	2351
01 0 51 133	WIEMERSTEDT	DITHMARSCHEN	SCHH	142	2241
03 3 51 022	WIENHAUSEN	CELLE	NDSA	2 924	3101
03 3 60 027	WIERN	UELZEN	NDSA	2 683	3111
08 2 36 065	WIERN SHEIM	ENZKREIS	BAWU	4 447	7135
07 1 37 114	WIERSCHEM	MAYEN-KOBLENZ	RHPF	263	5401
07 2 32 134	WIERSDORF	BITBURG-PRUEM	RHPF	170	5521
01 0 53 131	WIERSHOP	HERZOGTUM LAUENBURG	SCHH	120	2054
08 3 36 097	WIES	LOERRACH	BAWU	719	7861
09 3 77 159	WIESAU, MARKT	TIRSCHENREUTH	BAY	4 869	8591
07 3 40 227	WIESBACH	PIRMASENS	RHPF	523	6791
06 1 16 000	WIESBADEN, LANDESHAUPTSTADT	KREISFREIE STADT	HESS	271 436	6200
07 2 33 083	WIESBAUM	DAUN	RHPF	514	5531
07 1 31 083	WIESEM SCHEID	AHRWEILER	RHPF	205	5489
09 6 71 162	WIESEN	ASCHAFFENBURG	BAY	1 070	8752

## 3 GEMEINDEN IN ALPHABETISCHER ORDNUNG MIT SCHLUESSELNUMMER, WOHNBEVOELKERUNG UND POSTLEITZAHL AM 31.12.1978

SCHLUESSEL- NUMMER	GEMEINDE	KREIS	LAND	BEVOEL- KERUNG	POST- LEIT- ZAHL
09 7 74 189	WIESENBACH	GUENZBURG	BAY	805	8909
08 2 26 097	WIESENBACH	RHEIN-NECKAR-KREIS	BAWU	2 531	6901
09 6 75 177	WIESENBRONN	KITZINGEN	BAY	768	8711
09 2 78 197	WIESENFELDEN	STRAUBING-BOGEN	BAY	2 927	8411
08 1 17 058	WIESENSTEIG, STADT	GOEPPINGEN	BAWU	2 520	7346
09 3 75 209	WIESENT	REGENSBURG	BAY	1 942	8401
09 4 74 175	WIESENTHAU	FORCHHEIM	BAY	1 251	8551
09 6 75 178	WIESENTHEID, MARKT	KITZINGEN	BAY	3 638	8714
09 4 74 176	WIESENTAL, MARKT	FORCHHEIM	BAY	2 664	8551
09 5 71 223	WIESETH	ANSBACH	BAY	1 341	8802
07 3 40 056	WIESLAUTERN	PIRMASENS	RHPF	2 676	6749
08 3 36 098	WIESLET	LOERRACH	BAWU	475	7861
08 2 26 098	WIESLOCH, STADT	RHEIN-NECKAR-KREIS	BAWU	21 388	6908
03 4 52 025	WIESMOOR	AURICH	NDSA	10 124	2954
09 6 77 200	WIESTHAL	MAIN-SPESSART	BAY	1 352	8771
07 3 36 104	WIESWEILER	KUSEL	RHPF	530	6759
03 4 56 025	WIETMARSCHEN	GRAFSCHAFT BENTHEIM	NDSA	6 997	4455
03 3 51 023	WIETZE	CELLE	NDSA	6 351	3101
03 2 56 036	WIETZEN	NIENBURG (WESER)	NDSA	2 124	3071
03 3 58 023	WIETZENDORF	SOLTAU-FALLINGBOSTEL	NDSA	2 601	3046
09 7 80 146	WIGGENSBACH, MARKT	OBERALLGAEU	BAY	3 034	8961
09 5 71 224	WILBURGSTETTEN	ANSBACH	BAY	1 878	8801
08 2 35 079	WILDBAD IM SCHWARZWALD, STADT	CALW	BAWU	11 122	7547
08 2 35 080	WILDBERG, STADT	CALW	BAWU	7 331	7277
06 2 73 020	WILDECK	HERSFELD-ROTENBURG	HESS	5 732	6444
03 1 53 015	WILDEMANN, BERGSTADT	GOSLAR	NDSA	1 424	3391
09 2 73 181	WILDENBERG	KELHEIM	BAY	1 031	8421
03 4 58 014	WILDESHAUSEN, STADT	OLDENBURG (OLDENBURG)	NDSA	12 865	2878
09 6 72 163	WILDFLECKEN, MARKT	BAD KISSINGEN	BAY	3 172	8789
09 7 80 147	WILDPOLDRIED	OBERALLGAEU	BAY	1 785	8961
09 1 90 160	WILDSTEIG	WEILHEIM-SCHONGAU	BAY	952	8121
07 3 40 057	WILGARTSWIESEN	PIRMASENS	RHPF	1 289	6741
09 5 75 181	WILHELMSDORF	NEUSTADT A.D.-AISCH-BAD WINDSHEIM	BAY	944	8531
08 4 36 083	WILHELMSDOFF	RAVENSBURG	BAWU	4 344	7983
08 2 26 099	WILHELMSFELD	RHEIN-NECKAR-KREIS	BAWU	2 817	6901
03 4 05 000	WILHELMSHAVEN, STADT	KREISFREIE STADT	NDSA	100 148	2940
09 4 76 189	WILHELMSTHAL	KRONACH	BAY	4 300	8641
09 5 73 133	WILHERMSDORF, MARKT	FUERTH	BAY	3 684	8534
09 6 75 179	WILLANZHEIM, MARKT	KITZINGEN	BAY	1 478	8711
05 7 62 040	WILLEBADESSEN, STADT	HOEXTER	NW	7 626	3533
01 0 61 112	WILLENSCHAREN	STEINBURG	SCHH	154	2351
05 1 66 036	WILLICH, STADT	VIERSEN	NW	38 747	4156
07 1 43 311	WILLINGEN	WESTERWALDKREIS	RHPF	304	5439
06 2 77 022	WILLINGEN (UPLAND)	WALDECK-FRANKENBERG	HESS	6 134	3542
06 2 76 026	WILLINGSHAUSEN	SCHWALM-EDER-KREIS	HESS	5 148	3579
09 6 73 182	WILLMARS	RHOEN-GRAEFELD	BAY	744	8741
07 1 43 312	WILLMENROD	WESTERWALDKREIS	RHPF	572	5438
09 3 72 175	WILLMERING	CHAM	BAY	1 370	8491

# W

## 3 GEMEINDEN IN ALPHABETISCHER ORDNUNG MIT SCHLUESSELNUMMER, WOHNBEVOELKERUNG UND POSTLEITZAHL AM 31.12.1978

SCHLUESSEL- NUMMER	GEMEINDE	KREIS	LAND	BEVOEL- KERUNG	POST- LEIT- ZAHL
07 1 32 116	WILLROTH	ALTENKIRCHEN (WESTERWALD)	RHPF	559	5451
08 3 17 141	WILLSTAETT	ORTENAUKREIS	BAWU	7 151	7601
07 2 31 132	WILLWERSCHIED	BERNKASTEL-WITTLICH	RHPF	39	5561
05 9 70 044	WILNSDORF	SIEGEN	NW	18 655	5901
07 2 32 135	WILSECKER	EITBURG-PRUEM	RHPF	185	5524
03 3 57 055	WILSTEDT	ROTENBURG (WUEMME)	NDSA	1 334	2801
01 0 61 113	WILSTER, STADT	STEINBURG	SCHH	4 450	2213
03 4 56 026	WILSUM	GRAFSCHAFT BENTHEIM	NDSA	1 470	4459
07 2 35 148	WILTINGEN	TRIER-SAARBURG	RHPF	1 293	5511
07 1 34 094	WILZENBERG-HUSSWEILER	BIRKENFELD	RHPF	287	6589
07 1 31 084	WIMBACH	AHRWEILER	RHPF	401	5489
08 2 36 067	WIMSHEIM	ENZKREIS	BAWU	1 853	7251
07 2 35 149	WINCHERINGEN	TRIER-SAARBURG	RHPF	1 406	5511
09 1 81 146	WINDACH	LANDSBERG A. LECH	BAY	2 066	8911
09 2 78 198	WINDBERG	STRAUBING-BOGEN	BAY	778	8441
01 0 51 134	WINDBERGEN	DITHMARSCHEN	SCHH	752	2221
01 0 58 173	WINDEBY	RENSBURG-ECKERNFOERDE	SCHH	843	2330
05 3 82 076	WINDECK	RHEIN-SIEG-KREIS	NW	17 463	5227
09 5 71 225	WINDELSBACH	ANSBACH	BAY	916	8801
07 2 34 034	WINDEN	GERMERSHEIM	RHPF	757	6741
07 1 41 139	WINDEN	RHEIN-LAHN-KREIS	RHPF	640	5408
08 3 16 055	WINDEN IM FLZTAL	EMMENDINGEN	BAWU	2 603	7809
07 1 33 114	WINDESHEIM	BAD KREUZNACH	RHPF	1 620	6531
07 1 38 077	WINDHAGEN	NEUWIED	RHPF	2 296	5461
03 1 56 014	WINDHAUSEN	OSTERODE AM HARZ	NDSA	1 207	3362
09 3 74 168	WINDISCHESCHENBACH, STADT	NEUSTADT A. D. WALDNAAB	BAY	6 169	8486
09 2 75 159	WINDORF, MARKT	PASSAU	BAY	4 197	8359
09 5 71 226	WINDSBACH, STADT	ANSBACH	BAY	5 185	8802
03 3 52 056	WINGST	CUXHAVEN	NDSA	3 392	2177
09 1 71 137	WINHGERING	ALTOETTING	BAY	4 346	8261
07 2 33 084	WINKEL (EIFEL)	DAUN	RHPF	166	5569
07 1 43 313	WINKELBACH	WESTERWALDKREIS	RHPF	143	5239
09 5 74 164	WINKELHAID	NUERNBERGER LAND	BAY	3 053	8501
03 4 58 015	WINKELSETT	OLDENBURG (OLDENBURG)	NDSA	618	2833
09 3 76 178	WINKLARN, MARKT	SCHWANDORF	BAY	1 350	8479
01 0 58 174	WINNEMARK	RENSBURG-ECKERNFOERDE	SCHH	738	2341
07 1 43 314	WINNEN	WESTERWALDKREIS	RHPF	377	5439
08 1 19 085	WINNENDEN, STADT	REMS-MURR-KREIS	BAWU	21 904	7057
07 1 31 085	WINNERATH	AHRWEILER	RHPF	153	5489
01 0 54 156	WINNERT	NORDFRIESLAND	SCHH	750	2251
03 1 58 035	WINNIGSTEDT	WOLFENBUETTEL	NDSA	902	3307
07 1 37 230	WINNINGEN	MAYEN-KOBLENZ	RHPF	2 393	5406
07 3 33 082	WINNWEILER	DONNERSBERGKREIS	RHPF	2 758	6752
07 2 32 327	WINRINGEN	BITBURG-PRUEM	RHPF	78	5541
01 0 61 114	WINSELDORF	STEINBURG	SCHH	377	2214
01 0 60 100	WINSEN	SEGEFBERG	SCHH	311	2358
03 3 51 024	WINSEN (ALLER)	CELLE	NDSA	8 788	3101
03 3 53 040	WINSEN (LUHE), STADT	HARBURG	NDSA	24 743	2090

## 3 GEMEINDEN IN ALPHABETISCHER ORDNUNG MIT SCHLUESSELNUMMER, WOHNBEVOELKERUNG UND POSTLEITZAHL AM 31.12.1978

SCHLUESSEL- NUMMER	GEMEINDE	KREIS	LAND	BEVOEL- KERUNG	POST- LEIT- ZAHL
07 1 33 115	WINTERBACH	BAD KREUZNACH	RHPF	469	6551
09 7 74 196	WINTERBACH	GUENZBURG	BAY	640	8871
08 1 19 086	WINTERBACH	REMS-MURR-KREIS	BAWU	6 252	7065
07 3 40 228	WINTERBACH (PFALZ)	PIRMASENS	RHPF	429	6661
05 9 58 048	WINTERBERG, STADT	HOCHSAUERLANDKREIS	NW	14 434	5788
07 3 33 083	WINTERBORN	DONNERSBERGKREIS	RHPF	190	6761
07 1 33 116	WINTERBURG	BAD KREUZNACH	RHPF	260	6551
09 6 79 206	WINTERHAUSEN, MARKT	WUERZBURG	BAY	1 270	8701
08 4 17 075	WINTERLINGEN	ZOLLERNALBKREIS	BAWU	6 299	7472
09 7 78 217	WINTERRIEDEN	UNTERALLGAEU	BAY	685	8941
07 2 32 328	WINTERSCHIED	BITBURG-PRUEM	RHPF	167	5541
07 3 39 066	WINTERSHEIM	MAINZ-BINGEN	RHPF	282	6521
07 2 32 329	WINTERSPELT	BITBURG-PRUEM	RHPF	802	5541
07 1 41 140	WINTERWERE	RHEIN-LAHN-KREIS	RHPF	140	5428
07 2 31 133	WINTRICH	BERNKASTEL-WITTLICH	RHPF	1 108	5551
03 2 54 034	WINZENBURG	HILDESHEIM	NDSA	982	3221
09 2 71 153	WINZER, MARKT	DEGGENDORF	BAY	3 084	8351
09 6 78 196	WIPFELD	SCHWEINFURT	BAY	1 143	8722
05 3 74 052	WIPPERFUERTH, STADT	OBERBERGISCHE KREIS	NW	20 879	5272
03 4 54 060	WIPPINGEN	EMSLAND	NDSA	636	2992
03 4 52 026	WIRDUM	AURICH	NDSA	1 023	2971
07 1 31 086	WIRFT	AHRWEILER	RHPF	145	5489
07 1 35 090	WIRFUS	COCHEM-ZELL	RHPF	248	5591
07 1 43 081	WIRGES, STADT	WESTERWALDKREIS	RHPF	4 957	5432
09 4 77 163	WIRSBERG, MARKT	KULMBACH	BAY	1 994	8655
07 1 43 082	WIRSCHIED	WESTERWALDKREIS	RHPF	235	5411
07 1 34 095	WIRSCHWEILER	BIRKENFELD	RHPF	411	6581
01 0 54 157	WISCH	NORDFRIESLAND	SCHH	119	2251
01 0 57 088	WISCH	PLOEN	SCHH	492	2306
03 3 59 040	WISCHHAFEN	STADE	NDSA	3 010	2161
07 1 32 117	WISSEN, STADT	ALTENKIRCHEN (WESTERWALD)	RHPF	8 575	5248
07 2 32 136	WISSMANNSDORF	BITBURG-PRUEM	RHPF	369	5521
03 3 53 041	WISTEDT	HARBURG	NDSA	1 299	2117
01 0 54 158	WITSUM	NORDFRIESLAND	SCHH	65	2271
01 0 54 159	WITTBEEK	NORDFRIESLAND	SCHH	671	2251
01 0 54 160	WITTDUEN	NORDFRIESLAND	SCHH	684	2278
09 5 71 227	WITTELSHOFEN	ANSBACH	BAY	1 197	8821
05 9 54 036	WITTEN, STADT	ENNEPE-RUHR-KREIS	NW	106 426	5810
01 0 61 115	WITTENBERGEN	STEINBURG	SCHH	155	2211
01 0 60 101	WITTENBORN	SEGEBERG	SCHH	712	2361
07 1 43 084	WITTGERT	WESTERWALDKREIS	RHPF	457	5419
09 2 77 152	WITTIBREUT	ROTTAL-INN	BAY	1 753	8341
08 1 28 137	WITTIGHAUSEN	MAIN-TAUBER-KREIS	BAWU	1 795	6971
03 1 51 040	WITTINGEN, STADT	GIFHORN	NDSA	11 798	3120
09 7 73 183	WITTLISLINGEN, MARKT	DILLINGEN A.D. DONAU	BAY	2 318	8886
07 2 31 134	WITTLICH, STADT	BERNKASTEL-WITTLICH	RHPF	15 495	5560
08 3 36 100	WITTLINGEN	LOERRACH	BAWU	557	7851
03 1 58 036	WITTMAR	WOLFENBUETTEL	NDSA	1 130	3341

## W

3 GEMEINDEN IN ALPHABETISCHER ORDNUNG MIT SCHLUESSELNUMMER, WOHNBEVOELKERUNG UND POSTLEITZAHL AM 31.12.1978

SCHLUESSEL- NUMMER	GEMEINDE	KREIS	LAND	BEVOEL- KERUNG	POST- LEIT- ZAHL
01 0 57 089	WITTMOLDT	PLOEN	SCHH	185	2320
03 4 55 024	WITTMUND, STADT	FRIESLAND	NDSA	19 008	2944
08 3 15 125	WITTNAU	BREISGAU-HOCHSCHWARZWALD	BAWU	1 075	7801
03 3 55 042	WITTORF	LUENEBURG	NDSA	880	2123
01 0 55 132	WITZEEZE	HERZOGTUM LAUENBURG	SCHH	651	2059
06 2 78 016	WITZENHAUSEN, STADT	WERRA-MEISSNER-KREIS	HESS	17 070	3430
01 0 62 086	WITZHÄVE	STORMARN	SCHH	866	2071
09 2 75 160	WITZMANNSEERG	PASSAU	BAY	1 353	8391
01 0 54 161	WITZWORT	NORDFRIESLAND	SCHH	888	2251
01 0 54 162	WORBENEUELL	NORDFRIESLAND	SCHH	402	2251
01 0 51 113	WOEHRDEN	DITHMARSCHEN	SCHH	1 174	2241
07 1 43 085	WOELFERLINGEN	WESTERWALDKREIS	RHPF	488	5419
06 1 85 024	WOELFERSHEIM	WETTERAUKREIS	HESS	8 024	6366
06 1 85 025	WOELLSTADT	WETTERAUKREIS	HESS	4 948	6362
07 3 31 072	WOELLSTEIN	ALZEY-WORMS	RHPF	2 627	6556
07 1 32 118	WOELMERSEN	ALTENKIRCHEN (WESTERWALD)	RHPF	233	5231
03 2 57 038	WOELPINGHAUSEN	SCHAUMBURG	NDSA	1 550	3051
08 2 37 072	WOERNERSBERG	FREUDENSTADT	BAWU	199	7291
05 5 71 228	WOERNITZ	ANSBACH	BAY	978	8801
07 3 31 073	WOERRSTADT	ALZEY-WORMS	RHPF	5 530	6501
08 1 36 084	WOLRT	OSTALBKREIS	BAWU	1 077	7091
09 1 77 144	WOEPTH	ERDING	BAY	2 701	8059
09 3 75 210	WOERTH A. D. DONAU, STADT	REGENSBURG	BAY	3 384	8404
09 2 74 191	WOEPTH A. D. ISAR	LANDSHUT	BAY	1 206	8301
09 6 76 169	WOERTH A. MAIN, STADT	MILTENBERG	BAY	3 663	8761
07 3 34 035	WOERTH A. RHEIN, STADT	GERMERSHEIM	RHPF	9 144	6729
09 1 88 145	WOERTHSEE	STARNBERG	BAY	3 221	8031
01 0 59 096	WOHLDE	SCHLESWIG-FLENSBURG	SCHH	538	2381
01 0 53 135	WOHLTORF	HERZOGTUM LAUENBURG	SCHH	2 381	2055
03 3 57 056	WOHNSTE	ROTENBURG (WUEMME)	NDSA	604	2139
06 2 75 022	WOHPATAL	MAREBURG-BIEDENKOPF	HESS	2 174	3571
07 1 38 078	WOLDEPT	NEUWIED	RHPF	480	5231
08 3 17 145	WOLFACH, STADT	ORTENAUUKREIS	BAWU	6 368	7620
03 4 36 085	WOLFEGG	RAVENSBURG	BAWU	2 804	7962
03 1 58 037	WOLFENBUETTEL, STADT	WOLFENBUETTEL	NDSA	50 392	3340
09 1 78 156	WOLFERSDOPF	FREISING	BAY	1 413	8051
09 7 79 231	WOLFERSTADT	DONAU-RIES	BAY	905	8851
09 7 78 218	WOLFERTSCHWENDEN	UNTERALLGAEU	BAY	1 212	8941
06 2 74 028	WOLFHAGEN, STADT	KASSEL	HESS	12 241	3549
09 5 71 229	WOLFRAMS-ESCHENBACH, STADT	ANSBACH	BAY	2 000	8802
09 1 73 147	WOLFRATSHAUSEN, STADT	BAD TOELZ-WOLFRATSHAUSEN	BAY	14 902	8190
03 1 03 000	WOLFSBURG, STADT	KREISFREIE STADT	NDSA	127 332	3180
08 1 16 073	WOLFSCHLUGEN	ESSLINGEN	BAWU	4 704	7441
09 3 75 211	WOLFSEGG	REGENSBURG	BAY	1 035	8411
07 3 39 202	WOLFSHEIM	MAINZ-BINGEN	RHPF	520	6551
07 3 36 105	WOLFSTEIN, STADT	KUSEL	RHPF	2 121	6759
07 1 37 231	WOLKEN	MAYEN-KOBLENZ	RHPF	552	5401
09 6 73 183	WOLLBACH	RHOEN-GRABFELD	BAY	1 095	8741

## 3 GEMEINDEN IN ALPHABETISCHER ORDNUNG MIT SCHLUESSELNUMMER, WOHNBEVOELKERUNG UND POSTLEITZAHL AM 31.12.1978

SCHLUESSEL- NUMMER	GEMEINDE	KREIS	LAND	BEVOEL- KERUNG	POST- LEIT- ZAHL
03 1 52 028	WOLLBRANDSHAUSEN	GOETTINGEN	NDSA	636	3429
03 1 52 029	WOLLERSHAUSEN	GOETTINGEN	NDSA	542	3429
07 1 35 091	WOLLMERATH	COCHEM-ZELL	RHPF	199	5591
01 0 51 135	WOLMERSDORF	DITHMARSCHEN	SCHH	275	2223
09 1 86 162	WOLNZACH, MARKT	PFAFFENHOFEN A.D.ILM	BAY	7 287	8069
08 1 27 099	WOLPERTSHAUSEN	SCHWAEBISCH HALL	BAWU	1 171	7179
08 4 36 087	WOLPERTSWENDE	RAVENSBURG	BAWU	3 131	7984
03 1 54 026	WOLSDORF	HELMSTEDT	NDSA	1 141	3331
07 2 32 137	WOLSFELD	BITBURG-PRUEM	RHPF	585	5521
01 0 53 134	WOLTERS DORF	HERZOGTUM LAUENBURG	SCHH	240	2059
03 3 54 025	WOLTERS DORF	LUECHOW-DANNENBERG	NDSA	910	3131
03 2 54 035	WOLTERS HAUSEN	HILDESHEIM	NDSA	994	3221
07 1 40 163	WOMRATH	RHEIN-HUNSRUECK-KREIS	RHPF	216	6544
09 6 74 219	WONFURT	HASSBERGE	BAY	1 584	8729
09 1 89 165	WONNEBERG	TRAUNSTEIN	BAY	1 060	8221
09 4 77 164	WONSEES, MARKT	KULMBACH	BAY	1 114	8601
07 3 31 075	WONSHEIM	ALZEY-WORMS	RHPF	636	6551
07 1 40 164	WOPPENROTH	RHEIN-HUNSRUECK-KREIS	RHPF	268	6541
09 7 78 219	WORINGEN	UNTERALLGAEU	BAY	1 324	8941
07 3 19 000	WORMS, STADT	KREISFREIE STADT	RHPF	73 710	6520
03 3 56 011	WORPSWEDE	OSTERHOLZ	NDSA	7 928	2862
01 0 53 135	WORTH	HERZOGTUM LAUENBURG	SCHH	147	2054
03 3 52 057	WREMEN	CUXHAVEN	NDSA	1 488	2851
03 3 60 028	WRESTEDT	UELZEN	NDSA	3 016	3114
03 3 60 029	WRIEDEL	UELZEN	NDSA	2 695	3111
01 0 61 116	WRIST	STEINBURG	SCHH	2 126	2211
01 0 54 163	WRIXUM	NORDFRIESLAND	SCHH	483	2270
01 0 51 136	WROHM	DITHMARSCHEN	SCHH	677	2241
09 6 73 184	WUELFERSHAUSEN A. D. SAALE	RHOEN-GRÆFELD	BAY	1 401	8741
05 1 58 036	WUELFRATH, STADT	METTMANN	NW	20 330	5603
05 7 74 040	WUENNENBERG, STADT	PADERBORN	NW	9 355	4791
07 1 40 165	WUERRICH	RHEIN-HUNSRUECK-KREIS	RHPF	153	5581
05 3 54 036	WUERSELEN, STADT	AACHEN	NW	34 804	5102
09 6 63 000	WUERZBURG, STADT	KREISFREIE STADT	BAY	127 262	8700
07 3 33 084	WUERZWEILER	DONNERSBERGKREIS	RHPF	220	6761
07 1 40 166	WUESCHHEIM	RHEIN-HUNSPUECK-KREIS	RHPF	227	6541
08 1 25 107	WUESTENROT	HEILBRONN	BAWU	5 402	7156
03 3 53 042	WULFSEN	HARBURG	NDSA	1 207	2091
01 0 61 117	WULFSMOOR	STEINBURG	SCHH	303	2211
03 1 56 015	WULFTEN	OSTERODE AM HARZ	NDSA	1 985	3411
03 3 52 058	WULSBUETTEL	CUXHAVEN	NDSA	1 322	2851
09 4 79 169	WUNSIEDEL, STADT	WUNSIEDEL I. FICHELGEBIRGE	BAY	10 596	8592
03 2 53 020	WUNSTORF, STADT	HANNOVER	NDSA	36 950	3050
05 1 24 000	WUPPERTAL, STADT	KREISFREIE STADT	NW	396 125	5600
09 2 77 153	WURMANNSQUICK, MARKT	ROTTAL-INN	BAY	3 107	8334
08 2 36 068	WURMBERG	ENZKREIS	BAWU	2 101	7131
08 3 27 054	WURLINGEN	TUTTLINGEN	BAWU	3 272	7204
09 2 74 193	WURMSHAM	LANDSHUT	BAY	1 160	8311

# W/X/Z

3 GEMEINDEN IN ALPHABETISCHER ORDNUNG MIT SCHLUESSELNUMMER, WOHNBEVOELKERUNG UND POSTLEITZAHL AM 31.12.1978'

SCHLUESSEL- NUMMER	GEMEINDE	KREIS	LAND	BEVOEL- KERUNG	POST- LEIT- ZAHL
03 3 54 026	WUSTROW, STADT	LUECHOW-DANNENBERG	NDSA	2 361	3131
08 3 37 127	WUTACH	WALDSHUT	BAWU	1 128	7821
08 3 37 123	WUTOESCHINGEN	WALDSHUT	BAWU	5 188	7896
08 3 16 051	WYHL	EMMENDINGEN	BAWU	2 660	7831
01 0 54 164	WYK AUF FOEHR, STADT	NORDFRIESLAND	SCHH	5 346	2270
03 4 57 023	WYMEER	LEER	NDSA	1 225	2955
<b>X</b>					
05 1 70 052	XANTEN, STADT	WESEL	NW	15 579	4232
<b>Z</b>					
08 1 25 103	ZABERFELD	HEILBRONN	BAWU	2 881	7129
09 2 76 146	ZACHENBERG	REGEN	BAY	1 951	8371
08 2 15 094	ZAISENHAUSEN	KARLSRUHE	BAWU	1 444	7519
09 3 72 177	ZANDT	CHAM	BAY	1 473	8491
09 1 83 151	ZANGBERG	MUEHLDOEF A. INN	BAY	675	8261
09 4 71 214	ZAPFENDORF, MARKT	BAMBERG	BAY	3 720	8601
01 0 62 087	ZARPEN	STORMARN	SCHH	1 339	2401
07 1 43 315	ZEHNHAUSEN B. PENNEROD	WESTERWALDKREIS	RHPF	308	5439
07 1 43 316	ZEHNHAUSEN B. WALLMEROD	WESTERWALDKREIS	RHPF	121	5431
09 6 74 221	ZEIL A. MAIN, STADT	HASSBERGE	BAY	5 515	8729
09 2 77 154	ZEILARN	ROTTAL-INN	BAY	2 185	8331
07 3 34 036	ZEISKAM	GERMERSHEIM	RHPF	1 842	6721
09 3 75 213	ZEITLARN	REGENSBURG	BAY	3 655	8411
09 6 72 166	ZEITLOFS, MARKT	BAD KISSINGEN	BAY	2 128	8789
07 1 35 092	ZELL (MOSEL), STADT	COCHEM-ZELL	RHPF	4 814	5583
09 6 79 209	ZELL A. MAIN, MARKT	WUERZBURG	BAY	3 231	8702
08 3 17 146	ZELL AM HARKERSBACH, STADT	ORTENAU-KREIS	BAWU	6 313	7615
08 3 36 103	ZELL IM WIESENTAL, STADT	LOERRACH	BAWU	6 566	7863
08 1 17 060	ZELL UNTER AICHELBERG	GOEPPINGEN	BAWU	2 015	7321
09 4 75 189	ZELL, MARKT	HOF	BAY	2 247	8665
07 3 33 501	ZELLERTAL	DONNERSBERG-KREIS	RHPF	1 095	6719
09 6 77 203	ZELLINGEN, MARKT	MAIN-SPESSART	BAY	5 410	8705
07 2 31 136	ZELTINGEN-RACHTIG	BERNKASTEL-WITTLICH	RHPF	2 509	5553
07 2 35 151	ZEMMER	TRIER-SAARBURG	RHPF	2 814	5506
07 2 32 331	ZENDSCHEID	BITBURG-PRUEM	RHPF	136	5524
09 2 72 152	ZENTING	FREYUNG-GRAFENAU	BAY	1 050	8359
07 2 35 152	ZERF	TRIER-SAARBURG	RHPF	1 443	5504
03 3 54 027	ZERNIEN	LUECHOW-DANNENBERG	NDSA	1 478	3139
03 4 51 009	ZETEL	AMMERLAND	NDSA	10 446	2932
07 1 35 093	ZETTINGEN	COCHEM-ZELL	RHPF	176	5441
03 3 57 057	ZEVEN, STADT	ROTENBURG (WUEPPE)	NDSA	10 092	2148
07 1 32 119	ZIEGENHAIN	ALTENKIRCHEN (WESTERWALD)	RHPF	52	5232
09 7 74 198	ZIEMETSHAUSEN, MARKT	GUENZBURG	BAY	2 884	8907
06 2 74 029	ZIERENBERG, STADT	KASSEL	HESS	6 252	3501
09 7 73 186	ZIERTHEIM	DILLINGEN A. D. DONAU	BAY	1 074	8881
01 0 53 136	ZIETHEN	HERZOGTUM LAUENBURG	SCHH	680	2419
07 1 35 094	ZILSHAUSEN	COCHEM-ZELL	RHPF	369	5449



## 3 GEMEINDEN IN ALPHABETISCHER ORDNUNG MIT SCHLUESSELNUMMER, WOHNBEVOELKERUNG UND POSTLEITZAHL AM 31.12.1978

SCHLUESSEL- NUMMER	GEMEINDE	KREIS	LAND	BEVOEL- KERUNG	POST- LEIT- ZAHL
08 3 25 069	ZIMMERN OB ROTTWEIL	ROTTWEIL	BAWU	4 404	7214
08 4 17 078	ZIMMERN UNTER DER BURG	ZOLLERNALBKREIS	BAWU	371	7461
07 1 41 141	ZIMMERSCHIED	RHEIN-LAHN-KREIS	RHPF	83	5409
09 5 73 134	ZIRNDOPF, STADT	FUERTH	BAY	20 464	8502
09 7 73 187	ZOESCHINGEN	DILLINGEN A.D.DONAU	BAY	614	8881
09 1 78 157	ZOLLING	FREISING	BAY	2 591	8051
03 1 56 016	ZORGE	OSTERODE AM HARZ	NDSA	1 662	3421
09 1 75 139	ZORNEDING	EBERSBERG	BAY	5 920	8011
07 3 39 067	ZORNHEIM	MAINZ-BINGEN	RHPF	2 895	6501
07 3 39 068	ZOTZENHEIM	MAINZ-BINGEN	RHPF	396	6555
05 3 66 044	ZUELPICH, STADT	EUSKIRCHEN	NW	16 307	5352
07 2 35 153	ZUESCH	TRIER-SAARBURG	RHPF	700	5509
09 7 73 188	ZUSAMALTHEIM	DILLINGEN A.D.DONAU	BAY	911	8881
09 7 72 223	ZUSMARSHAUSEN, MARKT	AUGSBURG	BAY	6 420	8901
08 2 26 101	ZUZENHAUSEN	RHEIN-NECKAR-KREIS	BAWU	1 820	6921
07 3 20 000	ZWEIBRUECKEN, STADT	KREISFREIE STADT	RHPF	35 244	6660
07 2 32 138	ZWEIFELSCHEID	BITBURG-PRUEM	RHPF	77	5528
08 1 26 094	ZWEIFLINGEN	HOHENLOHEKREIS	BAWU	1 258	7111
06 2 76 027	ZWESTEN	SCHWALM-EDER-KREIS	HESS	3 075	3584
08 4 15 085	ZWIEFALTEN	REUTLINGEN	BAWU	2 644	7942
09 2 76 148	ZWIESEL, STADT	REGEN	BAY	10 217	8372
08 2 25 113	ZWINGENBERG	NECKAR-ODENWALD-KREIS	BAWU	731	6931
06 1 71 022	ZWINGENBERG, STADT	BERGSTRASSE	HESS	4 919	6144

4 GEMEINDEN MIT 10 000 EINWOHNERN UND MEHR AM 31.12.1978 NACH DER EINWOHNERZAHL

LFZ NR	GEMEINDE	BEVOELKERUNG	LFZ NR	GEMEINDE	BEVOELKERUNG
68 GEMEINDEN MIT 100 000 UND MEHR EINWOHNERN					
1	BERLIN (WEST), STADT	1 909 706	49	KEMSCHEID, STADT	129 969
2	HAMBURG, FREIE UND HANSESTADT	1 664 305	50	HEIDELBERG, STADT	128 064
3	MUENCHEN, STADT	1 296 970	51	WOLFSBURG, STADT	127 332
4	KOELN, STADT	976 534	52	WUERZBURG, STADT	127 262
5	ESSEN, STADT	658 358	53	GOETTINGEN, STADT	126 865
6	FRANKFURT AM MAIN, STADT	631 007	54	RECKLINGHAUSEN, STADT	119 736
7	DORTMUND, STADT	612 769	55	POTTROP, STADT	115 007
8	DUESSELDORF, STADT	600 057	56	KOBLENZ, STADT	114 617
9	STUTTGART, LANDESHAUPTSTADT	583 700	57	SALZGITTER, STADT	113 690
10	DUISBURG, STADT	563 088	58	SIEGEN, STADT	113 651
11	BREMEN, STADT	558 942	59	OFFENBACH AM MAIN, STADT	111 515
12	HANNOVER, LANDESHAUPTSTADT	538 243	60	HEILBRONN, STADT	111 330
13	MUERNBERG, STADT	485 801	61	PADERBORN, STADT	108 026
14	ROCHUM, STADT	405 554	62	PFORZHEIM, STADT	106 498
15	WUPPERTAL, STADT	396 125	63	WITTEN, STADT	106 426
16	BIELEFELD, STADT	312 518	64	HILDESHEIM, STADT	102 837
17	GELSENKIRCHEN, STADT	309 551	65	ERLANGEN, STADT	100 626
18	MANNHEIM, STADT	302 794	66	BERGISCHE GLADBACH, STADT	100 592
19	BOHN, STADT	285 138	67	MOERS, STADT	100 372
20	KARLSRUHE, STADT	274 058	68	WILHELMSHAVEN, STADT	100 148
21	WIESBADEN, LANDESHAUPTSTADT	271 436		ZUSAMMEN	21 124 331
22	MUENSTER, STADT	267 057	84	GEMEINDEN MIT 50 000 BIS UNTER 100 000 EINWOHNER	
23	BRAUNSCHWEIG, STADT	263 290	69	KAISERSLAUTERN, STADT	99 427
24	MOENCHENGLADBACH, STADT	258 037	70	ULM, STADT	98 528
25	KIEL, LANDESHAUPTSTADT	253 967	71	FUERTH, STADT	98 019
26	AUGSBURG, STADT	245 146	72	TRIER, STADT	96 787
27	AACHEN, STADT	242 725	73	ISERLOHN, STADT	94 958
28	OBERHAUSEN, STADT	231 023	74	REUTLINGEN, STADT	94 558
29	LUEBECK, HANSESTADT	224 790	75	VELBERT, STADT	93 705
30	KREFELD, STADT	223 501	76	ESSLINGEN AM NECKAR, STADT	92 683
31	HAGEN, STADT	222 132	77	MARL, STADT	89 989
32	KASSEL, STADT	197 677	78	FLENSBURG, STADT	89 313
33	SAARBRUECKEN, LANDESHAUPTSTADT	196 260	79	RATINGEN, STADT	88 875
34	MAINZ, STADT	184 416	80	INGOLSTADT, STADT	88 842
35	MUELHEIM A. D. RUHR, STADT	184 164	81	DUEREN, STADT	86 327
36	HERNE, STADT	184 071	82	LUENEN, STADT	85 892
37	FREIBURG IM BREISGAU, STADT	174 121	83	HANAU, STADT	85 663
38	HAMM, STADT	171 140	84	VIERSEN, STADT	81 876
39	SOLINGEN, STADT	167 381	85	NEUMUENSTER, STADT	81 581
40	LEVERKUSEN, STADT	162 459	86	LUDWIGSBURG, STADT	81 208
41	LUDWIGSHAFFEN AM RHEIN, STADT	161 854	87	GLADBECK, STADT	80 505
42	OSNABRUECK, STADT	159 055	88	CASTROP-RAUXEL, STADT	79 819
43	LAHN, STADT	153 678	89	ARNSBERG, STADT	78 537
44	NEUSS, STADT	148 695	90	VILLINGEN-SCHWENNINGEN, STADT	78 396
45	BREMERHAVEN, STADT	139 335	91	MINDEN, STADT	78 087
46	DARMSTADT, STADT	138 337	92	GUETERSLOH, STADT	77 505
47	OLDENBURG (OLDENEURE), STADT	135 501	93	LUEDENSCHIED, STADT	74 468
48	REGENSBURG, STADT	133 302	94	MARBURG, UNIVERSITAETSSTADT	73 954

## 4 GEMEINDEN MIT 10 000 EINWOHNERN UND MEHR AM 31.12.1978 NACH DER EINWOHNERZAHL

LFD NR	GEMEINDE	BEVOELKERUNG	LFD NR	GEMEINDE	BEVOELKERUNG
84 GEMEINDEN MIT 50 000 BIS UNTER 100 000 EINWOHNERN					
95	WORMS, STADT	73 710	143	FRIEDRICHSHAFEN, STADT	51 144
96	CELLE, STADT	73 419	144	ROSENHEIM, STADT	51 109
97	BAMBERG, STADT	72 252	145	PIRMASENS, STADT	51 019
98	DELMENHORST, STADT	71 726	146	BAD SALZUFLEN, STADT	50 922
99	RHEINE, STADT	71 336	147	BAD HOMPURG V. D. HOEHE, STADT	50 758
100	TUEBINGEN, STADT	71 193	148	HUERTH, STADT	50 648
101	PAYREUTH, STADT	70 039	149	OFFENBURG, STADT	50 554
102	HERTEN, STADT	69 453	150	PASSAU, STADT	50 414
103	KONSTANZ, STADT	68 318	151	NEUSTADT AN DER WEINSTRASSE, STADT	50 400
104	DORSTEN, STADT	67 715	152	WOLFENBUETTEL, STADT	50 392
105	DETMOLD, STADT	66 320		ZUSAMMEN	5 642 378
106	HOCHOLT, STADT	65 431	338	GEMEINDEN MIT 20 000 BIS UNTER 50 000 EINWOHNERN	
107	RUESSELSHEIM, STADT	63 363	153	MEERBUSCH, STADT	49 958
108	NORDERSTEDT, STADT	63 115	154	BADEN BADEN, STADT	49 200
109	HERFORD, STADT	63 090	155	NORDHORN, STADT	48 935
110	LUENERBURG, STADT	62 920	156	HEIDENHEIM AN DER BRENZ, STADT	48 772
111	AALEN, STADT	62 757	157	ALBSTADT, STADT	48 585
112	LIPPSTADT, STADT	61 559	158	GUMMERSRACH, STADT	48 001
113	NEUWIED, STADT	60 840	159	PEINE, STADT	47 731
114	HAMELN, STADT	59 671	160	NEU-ULM, STADT	46 997
115	CUXHAVEN, STADT	59 487	161	SCHWERTE, STADT	46 875
116	ASCHAFFENBURG, STADT	59 021	162	BERGKAMEN, STADT	46 833
117	GREVENBOICH, STADT	57 922	163	LANGENHAGEN, STADT	46 708
118	DINSLAKEN, STADT	57 847	164	LANGENFELD (RHEINLAND), STADT	46 502
119	HATTINGEN, STADT	57 435	165	ALSDORF, STADT	46 284
120	STOLBERG (RHLD.), STADT	57 408	166	SANKT AUGUSTIN, STADT	46 260
121	FULDA, STADT	57 404	167	COBURG, STADT	46 156
122	KEMPTEN (ALLGAEU), STADT	57 312	168	AMBERG, STADT	45 099
123	TROISDORF, STADT	57 139	169	VOELKLINGEN, STADT	45 052
124	GARBSEN, STADT	57 082	170	WAIBLINGEN, STADT	44 891
125	WESEL, STADT	56 540	171	WEIDEN I. D. OPF., STADT	44 654
126	SCHWABISCH GMUEND, STADT	56 417	172	BAD OEYNHAUSEN, STADT	44 199
127	UNNA, STADT	56 049	173	EUSKIRCHEN, STADT	44 184
128	LANDSHUT, STADT	55 435	174	KLEVE, STADT	43 933
129	DORMAGEN, STADT	54 918	175	SINGEN (HOHENTWIEL), STADT	43 886
130	HOF, STADT	54 048	176	SPEYER, STADT	43 752
131	SINDELFINGEN, STADT	53 851	177	LINGEN (EMS), STADT	43 659
132	AHLEN, STADT	53 644	178	BRUEHL, STADT	43 552
133	GOSLAR, STADT	53 606	179	FRANKENTHAL (PFALZ), STADT	43 514
134	SCHWEINFURT, STADT	53 452	180	KAMEN, STADT	43 086
135	KERPEN, STADT	53 262	181	STRAUBING, STADT	42 894
136	MENDEN (SAUERLAND), STADT	53 090	182	FRECHEN, STADT	42 881
137	ESCHWEILER, STADT	52 987	183	ERFTSTADT, STADT	42 518
138	GOEPPINGEN, STADT	52 690	184	PULHEIM	42 395
139	NEUNKIRCHEN/SAAR, KREISSTADT	52 676	185	STADE, STADT	42 325
140	HILDEN, STADT	52 427	186	KAUFBEUREN, STADT	42 317
141	EMDEN, STADT	52 200	187	HERZOGENRATH, STADT	42 293
142	BERGHEIM, STADT	51 940	188	SANKT INGBERT, STADT	42 271

4 GEMEINDEN MIT 10 000 EINWOHNERN UND MEHR AM 31.12.1978 NACH DER EINWOHNERZAHL

LFZ NR	GEMEINDE	BEVOELKERUNG	LFZ NR	GEMEINDE	BEVOELKERUNG
338 GEMEINDEN MIT 20 000 BIS UNTER 50 000 EINWOHNERN					
189	IBBENBUEREN, STADT	42 007	237	ZWEIBRUECKEN, STADT	35 244
190	RAVENSBURG, STADT	41 924	238	ERKLENZ, STADT	35 184
191	FELLBACH, STADT	41 787	239	SEEVETAL	34 850
192	ELMSHORN, STADT	41 655	240	MUERSELEN, STADT	34 804
193	BAD KREUZNACH, STADT	41 620	241	WERMELSKIRCHEN, STADT	34 802
194	LOERRACH, STADT	41 597	242	KOENIGSWINTER, STADT	34 779
195	ERKRATH, STADT	41 423	243	HUECKELHOVEN, STADT	34 756
196	HOMBURG, KREISSTADT	41 247	244	PORTA WESTFALICA, STADT	34 740
197	WEINHEIM, STADT	41 084	245	LEINFELDEN-ECHTERDINGEN, STADT	34 633
198	MELLE, STADT	40 775	246	MUERTINGEN, STADT	34 610
199	GRONAU (WESTF.), STADT	40 730	247	SCHWALBACH/SAAR	34 316
200	BOEBLINGEN, STADT	40 627	248	ITZEHOE, STADT	34 198
201	SOEST, STADT	40 291	249	SIEGBURG, STADT	34 169
202	BUENDE, STADT	39 764	250	SCHWABACH, STADT	34 140
203	DREIEICH, STADT	39 649	251	AURICH, STADT	34 136
204	SAARLOUIS, KREISSTADT	39 535	252	RODGAU	34 004
205	OBERURSEL (TAUNUS), STADT	39 409	253	GERMERING	33 891
206	MONHEIM, STADT	39 382	254	DACHAU, STADT	33 810
207	LENGO, STADT	39 358	255	FREISING, STADT	33 694
208	WILLICH, STADT	38 747	256	RIETIGHEIM-BISSINGEN, STADT	33 573
209	ANSBACH, STADT	38 381	257	BORNHEIM	33 405
210	LEHRTE, STADT	38 275	258	HOFHEIM AM TAUNUS, STADT	33 207
211	KAMP-LINTFORT, STADT	37 980	259	SCHORNDORF, STADT	33 143
212	BECKUM, STADT	37 864	260	RENSBURG, STADT	33 088
213	DUELLEN, STADT	37 855	261	HEMER, STADT	33 032
214	HEMMINGEN, STADT	37 758	262	LAATZEN, STADT	33 024
215	NEUSTADT AM RUEBENBERGE, STADT	37 533	263	BENSHEIM, STADT	32 748
216	RHEDA-WIEDENBRUECK, STADT	37 496	264	BARSINGHAUSEN, STADT	32 681
217	LEONBERG, STADT	37 401	265	HOEXTER, STADT	32 644
218	BRUCHSAL, STADT	37 392	266	GIFHORN, STADT	32 630
219	NETTETAL, STADT	37 345	267	WARENDORF, STADT	32 601
220	LOEHNE, STADT	37 309	268	NORTHEIM, STADT	32 447
221	DATTELN, STADT	37 222	269	SCHWAEBISCH HALL, STADT	32 181
222	METTMANN, STADT	37 143	270	LAGE, STADT	32 071
223	KAARST	37 025	271	STEINFURT, STADT	31 811
224	RASTATT, STADT	36 986	272	KIRCHHEIM UNTER TECK, STADT	31 706
225	WUNSTORF, STADT	36 950	273	TUTTlingen, STADT	31 635
226	PINNEBERG, STADT	36 848	274	MESCHDE, STADT	31 536
227	UELZEN, STADT	36 783	275	LEER (OSTFRIESLAND), STADT	31 521
228	LANDAU IN DER PFALZ, STADT	36 698	276	BORKEN, STADT	31 520
229	HEINSBERG, STADT	36 359	277	LAMPERTHEIM, STADT	31 376
230	NEU-ISENBURG, STADT	36 244	278	VOFRDE (NIEDERRHEIN)	31 357
231	IDAR-OBERSTEIN, STADT	36 158	279	SCHWELM, STADT	31 260
232	ENNEPetal, STADT	36 110	280	FUERSTENFELDBRUCK, STADT	31 009
233	MAINTAL, STADT	36 069	281	COESFELD, STADT	30 995
234	FILDERSTADT, STADT	35 918	282	ROTTENBURG AM NECKAR, STADT	30 965
235	ETTLINGEN, STADT	35 871	283	BUXTEHUDE, STADT	30 909
236	LAHR/SCHWARZWALD, STADT	35 380	284	GEVELSBERG, STADT	30 900

## 4 GEMEINDEN MIT 10 000 EINWOHNERN UND MEHR AM 31.12.1978 NACH DER EINWOHNERZAHL

LFZ NR	GEMEINDE	BEVOELKERUNG	LFZ NR	GEMEINDE	BEVOELKERUNG
338 GEMEINDEN MIT 20 000 BIS UNTER 50 000 EINWOHNERN					
285	EMSDETTEN, STADT	30 884	333	OELDE, STADT	27 242
286	SPRINGE, STADT	30 792	334	PAPENBURG, STADT	27 236
287	JUELICH, STADT	30 652	335	SANKT WENDEL, KREISSTADT	27 094
288	GEORGSMARIENHUETTE, STADT	30 552	336	KORNWESTHEIM, STADT	27 068
289	SEELZE, STADT	30 494	337	ACHIM, STADT	26 937
290	HALTERN, STADT	30 483	338	KELKHEIM (TAUNUS), STADT	26 911
291	DEGGENDORF, STADT	30 458	339	HELMSTEDT, STADT	26 867
292	NORDENHAM, STADT	30 403	340	ANDERNACH, STADT	26 720
293	NIENBURG (WESER), STADT	30 396	341	WALTROP, STADT	26 670
294	SCHLESWIG, STADT	30 285	342	OER-ERKENSCHWICK, STADT	26 538
295	MERZIG, KREISSTADT	30 234	343	9AD NAUHEIM, STADT	26 443
296	KREUZTAL, STADT	30 185	344	STUHR	26 149
297	KFMPEN, STADT	30 017	345	WEIL AM RHEIN, STADT	26 142
298	NEUMARKT I. D. OPF., STADT	30 000	346	MUENDEN, STADT	26 115
299	WETTER (RUHR), STADT	29 941	347	BAD NEUENAHN-AHRWEILER, STADT	26 092
300	WEDEL (HOLSTEIN), STADT	29 851	348	RHEINBERG, STADT	26 072
301	VIERNHEIM, STADT	29 569	349	WERNE, STADT	25 930
302	KEHL, STADT	29 567	350	LENNESTADT, STADT	25 926
303	BALINGEN, STADT	29 543	351	RINTELN, STADT	25 792
304	LANGEN, STADT	29 471	352	BAD VILBEL, STADT	25 736
305	EMMERICH, STADT	29 456	353	SINSHEIM, STADT	25 711
306	HEILIGENHAUS, STADT	29 452	354	WERL, STADT	25 614
307	MOENFELDEN-WALLDORF, STADT	29 396	355	SUNDERN (SAUERLAND), STADT	25 414
308	EINHECK, STADT	29 089	356	BAD HARZPURG, STADT	25 335
309	PLETTENHEFG, STADT	29 048	357	NIEDERKASSEL	25 291
310	OSTERODE AM HARZ, STADT	28 821	358	KORSCHENBROICH	25 254
311	PACKNANG, STADT	28 809	359	GELDERN, STADT	25 181
312	FORCHHEIM, STADT	28 805	360	TAUNUSSTEIN, STADT	25 102
313	GOCH, STADT	28 593	361	AHRENSBURG, STADT	25 038
314	KULMBACH, STADT	28 529	362	ALTEMA, STADT	25 024
315	GAGGENAU, STADT	28 518	363	NEUKIRCHEN-VLUYN	25 016
316	WARSTEIN, STADT	28 495	364	HERRENBERG, STADT	24 983
317	LIMBURG A. D. LAHN, KREISSTADT	28 431	365	GEESTHACHT, STADT	24 902
318	OSTFILDERN, STADT	28 419	366	SCHMALLENEERG, STADT	24 803
319	HENNEF (SIFG)	28 402	367	HUSUM, STADT	24 767
320	BAD HERSFELD, KREISSTADT	28 304	368	LINDAU (BODENSEE), STADT	24 766
321	BIBERACH AN DER RISS, STADT	28 295	369	WINSEN (LUHE), STADT	24 743
322	WESSELING, STADT	28 199	370	GANDERKESEE	24 654
323	GREVEN, STADT	28 066	371	CRAILSHEIM, STADT	24 635
324	MEPPEN, STADT	27 807	372	BRILON, STADT	24 474
325	HAAN, STADT	27 776	373	REINBEK, STADT	24 454
326	BURGDORF, STADT	27 756	374	WEGBERG, STADT	24 431
327	SCHWANDORF, STADT	27 656	375	LEICHLINGEN (RHEINLAND), STADT	24 386
328	BUCHHOLZ IN DER NORDHEIDE, STADT	27 646	376	NORDEN, STADT	24 379
329	GARMISCH-PARTENKIRCHEN, MARKT	27 645	377	ESCHWEGE, KREISSTADT	24 341
330	AHAUS, STADT	27 602	378	SPROCKHOEVEL, STADT	24 325
331	GEISLINGEN AN DER STEIGE, STADT	27 415	379	MUEHLHEIM AM MAIN, STADT	24 318
332	RHEINFELDEN (EADEN), STADT	27 268	380	FRIEDBERG (HESSEN), KREISSTADT	24 300

## 4 GEMEINDEN MIT 10 000 EINWOHNERN UND MEHR AM 31.12.1978 NACH DER EINWOHNERZAHL

LFZ NR	GEMEINDE	BEVOELKERUNG	LFZ NR	GEMEINDE	BEVOELKERUNG
338 GEMEINDEN MIT 20 000 BIS UNTER 50 000 EINWOHNERN					
381	VERDEN (ALLER), STADT	24 289	429	MARSBERG, STADT	22 109
382	VAREL, STADT	24 229	430	OLPE, STADT	22 031
383	NEUBURG A. D. DONAU, STADT	24 183	431	WINNENDEN, STADT	21 904
384	EMMENDINGEN, STADT	24 155	432	BAD PYRMONT, STADT	21 834
385	DIETZENBACH, STADT	24 040	433	WARBURG, STADT	21 788
386	BINGEN, STADT	24 015	434	BUEHL, STADT	21 762
387	PETERSHAGEN, STADT	23 997	435	ATTENDORN, STADT	21 755
388	FRIEDBERG, STADT	23 989	436	EHINGEN (DONAU), STADT	21 742
389	HEPPENHEIM (BERGSTRASSE), KREISSTADT	23 933	437	NETPHEN	21 698
390	MUHLACKEF, STADT	23 781	438	LAUF A. D. PEGNITZ, STADT	21 680
391	DILLENBURG, STADT	23 756	439	SELB, STADT	21 650
392	ALFELD (LEINE), STADT	23 744	440	HERBORN, STADT	21 527
393	BRAMSCHE, STADT	23 706	441	ELLWANGEN (JAGST), STADT	21 494
394	ROTTWEIL, STADT	23 671	442	WERDOHL, STADT	21 464
395	RADEVORMWALD, STADT	23 584	443	RHEINBACH, STADT	21 462
396	HATTERSHEIM AM MAIN, STADT	23 483	444	WALDSHUT-TIENGEN, STADT	21 423
397	ERDING, STADT	23 457	445	MECHERNICH, STADT	21 406
398	HERDECKE, STADT	23 435	446	WIESLOCH, STADT	21 388
399	MOSBACH, STADT	23 366	447	WEINGARTEN, STADT	21 376
400	RADOLFZELL A. D. BODENSEE, STADT	23 349	448	ROESRATH	21 368
401	SELP, STADT	23 340	449	HEIDE, STADT	21 276
402	BAFSWEILER, STADT	23 246	450	WALDKRAIBURG, STADT	21 274
403	WEDEMARK	23 168	451	KEVELAER, STADT	21 220
404	PFUNGSTADT, STADT	23 125	452	MAYEN, STADT	21 217
405	RIFBERG, STADT	23 115	453	LUEBBECKE, STADT	21 140
406	WANGEN IM ALLGAEU, STADT	23 112	454	ROEDERMARK	21 127
407	OSTERHOLZ-SCHARMBECK, STADT	23 077	455	GEILENKIRCHEN, STADT	21 091
408	ESPELKAMP, STADT	23 076	456	NECKARSULF, STADT	21 084
409	ECKERNFOERDE, STADT	23 064	457	OVERATH	21 072
410	WEINSTADT, STADT	23 025	458	FRIEDRICHSDORF, STADT	21 040
411	BAD ZWISCHENAHN	23 013	459	ROTH, STADT	21 036
412	DUDERSTADT, STADT	22 885	460	BAUNATAL, STADT	20 983
413	WALSRODE, STADT	22 831	461	SULZBACH/SAAR, STADT	20 972
414	LOHMAR	22 828	462	BUTZBACH, STADT	20 956
415	KORBACH, KREISSTADT	22 827	463	HAMMINKELN	20 898
416	SEESSEN, STADT	22 764	464	WIPPERFUERTH, STADT	20 879
417	STADTHAGEN, STADT	22 620	465	BAD HONNEF, STADT	20 852
418	UEBACH-PALENBERG, STADT	22 590	466	DILLINGEN/SAAR, STADT	20 846
419	VAIHINGEN AN DER ENZ, STADT	22 582	467	GROSS-GERAU, STADT	20 838
420	CALW, STADT	22 558	468	PUETTLINGEN, STADT	20 751
421	HOLZMINDEN, STADT	22 534	469	BUECKEBURG, STADT	20 708
422	BLIESKASTEL, STADT	22 479	470	DELBRUECK, STADT	20 603
423	VECHTA, STADT	22 477	471	GRIESHEIM, STADT	20 469
424	WEYHE	22 444	472	ZIRNDORF, STADT	20 464
425	DITZINGEN, STADT	22 285	473	JUECHEN	20 440
426	BRETTEN, STADT	22 250	474	LICHTENFELS, STADT	20 432
427	TOENISVORST	22 171	475	OBERTSHAUSEN	20 374
428	BAD KISSINGEN, STADT	22 139	476	CLOPPENBURG, STADT	20 372

## 4 GEMEINDEN MIT 10 000 EINWOHNERN UND MEHR AM 31.12.1978 NACH DER EINWOHNERZAHL

LFZ NR	GEMEINDE	BEVOEL- KERUNG	LFZ NR	GEMEINDE	BEVOEL- KERUNG
338 GEMEINDEN MIT 20 000 BIS UNTER 50 000 EINWOHNERN					
477	ACHERN, STADT	20 345	523	RONNENBERG, STADT	18 566
478	BAD BERLEBURG, STADT	20 341	524	MEINERZHAGEN, STADT	18 562
479	MUELFRATH, STADT	20 330	525	NEUSAESS	18 527
480	SCHORTENS	20 282	526	KRONACH, STADT	18 510
481	LENGERICH, STADT	20 262	527	GIENGEN AN DER ERENZ, STADT	18 481
482	VLOTHO, STADT	20 244	528	OLCHING	18 475
483	KITZINGEN, STADT	20 240	529	BEDBURG, STADT	18 448
484	STADTALLENDORF, STADT	20 232	530	SCHIFFWEILER	18 403
485	FROENDENBERG, STADT	20 190	531	GROSS-UMSTADT, STADT	18 402
486	GESEKE, STADT	20 164	532	BAD SODEN AM TAUNUS, STADT	18 388
487	WERTHEIM, STADT	20 131	533	UEBERLINGEN, STADT	18 383
488	WIEHL, STADT	20 059	534	VERSMOLD, STADT	18 323
489	SCHLOSS HOLTE-STUKENBROCK	20 023	535	LOHNE (OLDENBURG), STADT	18 309
490	BAD MUENDER AM DEISTER, STADT	20 004	536	SULZBACH-ROSENBERG, STADT	18 254
	ZUSAMMEN	10 098 556	537	TRAUNREUT, STADT	18 245
621	GEMEINDEN MIT 10 000 BIS UNTER 20 000 EINWOHNERN		538	EISLINGEN/FILS, STADT	18 218
491	LEBACH, STADT	19 984	539	HARSEWINKEL, STADT	18 201
492	HAAR	19 977	540	GELNHAUSEN, BARBAROSSASTADT	18 188
493	LEUTKIRCH IM ALLGAEU, STADT	19 976	541	GUENZBURG, STADT	18 166
494	BAD OLDESLOE, STADT	19 920	542	SYKE, STADT	18 138
495	SONTHOFEN, STADT	19 742	543	HALLE (WESTF.), STADT	18 130
496	HIDDENHAUSEN	19 739	544	VREDEN, STADT	18 116
497	HEUSWEILER	19 669	545	MUNSTER, STADT	18 111
498	MARKTREDWITZ, STADT	19 649	546	SCHWETZINGEN, STADT	18 087
499	BEXBACH, STADT	19 581	547	BURGWEDEL	18 085
500	HORB AM NECKAR, STADT	19 522	548	GERLINGEN, STADT	18 018
501	ROTENBURG (WUEMME), STADT	19 491	549	ALSFELD, STADT	17 997
502	SOLTAU, STADT	19 449	550	EPELPOREN	17 988
503	GERETSRIED, STADT	19 431	551	VERL	17 980
504	BAD MERGENTHEIM, STADT	19 380	552	WEITERSTADT	17 970
505	NAGOLD, STADT	19 364	553	HESSISCH-OLDENDORF, STADT	17 909
506	ENNIGERLOH, STADT	19 315	554	BAD REICHENHALL, STADT	17 881
507	WADGASSEN	19 274	555	BOENEN	17 860
508	LAHNSTEIN, STADT	19 252	556	BERGNEUSTADT, STADT	17 851
509	SCHRAMBERG, STADT	19 228	557	HAIGER, STADT	17 848
510	METZINGEN, STADT	19 184	558	HENSTEDT-ULZBURG	17 841
511	FREUDENSTADT, STADT	19 182	559	BOPPARD, STADT	17 831
512	BAD SCHWARTAU, STADT	19 176	560	DONAUEWERTH, STADT	17 818
513	OTTOBRUNN	19 164	561	SCHWALMSTADT, STADT	17 803
514	INGELHEIM AM RHEIN, STADT	19 019	562	BREMEROERDE, STADT	17 777
515	WITTMUND, STADT	19 008	563	BRAKE (UNTERWESER), STADT	17 739
516	SENDEN, STADT	18 987	564	BRUCHKOEREL, STADT	17 736
517	WALDKIRCH, STADT	18 710	565	ISERNHAGEN	17 732
518	SEHNDE	18 680	566	ESCHBORN, STADT	17 713
519	WILNSDORF	18 655	567	LUEDINGHAUSEN, STADT	17 712
520	RHEINSTETTEN	18 618	568	LANDSBERG A. LECH, STADT	17 705
521	NOERDLINGEN, STADT	18 607	569	WEISSENBURG I. BAY., STADT	17 691
522	ILLINGEN	18 566	570	BAD DRIBURG, STADT	17 684

## 4 GEMEINDEN MIT 10 000 EINWOHNERN UND MEHR AM 31.12.1978 NACH DER EINWOHNERZAHL

LFZ NR	GEMEINDE	BEVOELKERUNG	LFZ NR	GEMEINDE	BEVOELKERUNG
621 GEMEINDEN MIT 10 000 BIS UNTER 20 000 EINWOHNERN					
571	IDSTEIN, STADT	17 658	619	LEIMEN	16 517
572	KARBEN, STADT	17 647	620	STADTLOHN, STADT	16 491
573	DONAUESCHINGEN, STADT	17 629	621	FLOERSHEIM AM MAIN, STADT	16 480
574	ENGELSKIRCHEN	17 616	622	HERZOGENAURACH, STADT	16 408
575	HASSLOCH	17 548	623	OBERKIRCH, STADT	16 397
576	GAUTING	17 548	624	HERZBERG AM HARZ, STADT	16 392
577	QUICKBORN, STADT	17 539	625	OCHTRUP, STADT	16 354
578	KRONBERG IM TAUNUS, STADT	17 486	626	ZUELPICH, STADT	16 307
579	BURGHALSEN, STADT	17 485	627	SPIESEN-ELVERSBERG	16 307
580	STARNBERG, STADT	17 476	628	UETERSEN, STADT	16 303
581	WINDECK	17 463	629	LINDLAR	16 301
582	MOORMERLAND	17 454	630	NIDDA, STADT	16 289
583	STUTENSEE	17 453	631	CLAUSTHAL-ZELLERFELD, BERGSTADT	16 260
584	RUEREN, STADT	17 443	632	WACHTBERG	16 254
585	SCHWANEWEIF	17 415	633	FINNENTROP	16 248
586	WALLENHORST	17 396	634	RENSECK AM NECKAR	16 241
587	SALZKOTTE, STADT	17 383	635	QUIERSCHIED	16 238
588	NEUSTADT B. COEURE, STADT	17 346	636	HOCKENHEIM, STADT	16 198
589	VATERSTETTEN	17 321	637	WADERN, STADT	16 175
590	ELSDORF	17 192	638	DILLINGEN A. D. DONAU, STADT	16 167
591	GERSTHOFEN, STADT	17 183	639	HEMMINGEN	16 129
592	TRAUNSTEIN, STADT	17 156	640	FRIESOYTHE, STADT	16 077
593	PASTEDE	17 130	641	GROEBENZELL	16 022
594	WESTERSTEDT, STADT	17 100	642	FRANKENBERG (EDER), STADT	16 015
595	SCHIFFERSTADT, STADT	17 087	643	ALFTER	16 007
596	RIEDSTADT	17 079	644	AROLSEN, STADT	15 996
597	WITZENHAUSEN, STADT	17 070	645	ENGER, STADT	15 987
598	WAGHAEUSEL	17 044	646	STEINHAGEN	15 958
599	SELIGENSTADT, STADT	17 011	647	PFULLINGEN, STADT	15 954
600	EUTIN, STADT	16 996	648	HECHINGEN, STADT	15 905
601	PUCHHEIM	16 992	649	DEHRINGEN, STADT	15 877
602	REES, STADT	16 979	650	BENDORF, STADT	15 850
603	HORN-BAD MEINBERG, STADT	16 925	651	RAD DUERKHEIM, STADT	15 803
604	BUEDINGEN, STADT	16 853	652	MOELLN, STADT	15 794
605	UFTZE	16 825	653	KUERTEN	15 752
606	KORNTAL-MUENCHINGEN, STADT	16 806	654	BRAKEL, STADT	15 745
607	USLAR, STADT	16 801	655	SCHENEFELD, STADT	15 653
608	UNTERHACHING	16 790	656	VELLMAR, STADT	15 635
609	KOENIGSHRUNN, STADT	16 775	657	OTTWEILER, STADT	15 634
610	HEUSENSTAMM, STADT	16 774	658	LILIENTHAL	15 626
611	KOENIGSTEIN IM TAUNUS, STADT	16 709	659	REICHSHOF	15 594
612	SCHMELZ	16 666	660	SCHOENINGEN, STADT	15 593
613	SARSTEDT, STADT	16 657	661	TELGTE, STADT	15 589
614	HAREN (EMS), STADT	16 649	662	FREUDENBERG, STADT	15 582
615	WEILHEIM I. OE., STADT	16 647	663	XANTEN, STADT	15 579
616	LOHR A. MAIN, STADT	16 621	664	BURSCHEID, STADT	15 567
617	KOENIGSLUTTER AM ELB., STADT	16 587	665	SCHOPFHEIM, STADT	15 565
618	CHAM, STADT	16 584	666	MARKTOBERDORF, STADT	15 534



## 4 GEMEINDEN MIT 10 000 EINWOHNERN UND MEHR AM 31.12.1978 NACH DER EINWOHNERZAHL

LFZ NR	GEMEINDE	BEVOELKERUNG	LFZ NR	GEMEINDE	BEVOELKERUNG
621 GEMEINDEN MIT 10 000 BIS UNTER 20 000 EINWOHNERN					
667	WITTLICH, STADT	15 495	715	LANGELSHEIM, STADT	14 575
668	SEEHEIM-JUGENHEIM	15 474	716	PFINZTAL	14 570
669	BEBRA, STADT	15 465	717	OERLINGHAUSEN, STADT	14 563
670	GINSHEIM-GUSTAVSBURG	15 435	718	BAD MUENSTEREIFEL, STADT	14 550
671	ALZEY, STADT	15 405	719	TETTNGANG, STADT	14 528
672	ELTVILLE AM RHEIN, STADT	15 397	720	ALZENAU I. UFR., STADT	14 525
673	WESTOVERLEDINGEN	15 384	721	WENDLINGEN AM NECKAR, STADT	14 522
674	HOLZWICKEDE	15 370	722	KALLETAL	14 521
675	BAD WILDUNGEN, STADT	15 356	723	DIEPHOLZ, STADT	14 478
676	KIRCHHAIN, STADT	15 339	724	NEUNKIRCHEN	14 469
677	PPAFFENHOFEN A. D. ILM, STADT	15 294	725	EPPINGEN, STADT	14 460
678	SCHNEVERDINGEN, STADT	15 283	726	HOMBERG (EFZE), KREISSTADT	14 441
679	BEVERUNGEN, STADT	15 261	727	SUEDBROOKMERLAND	14 438
680	EBERBACH, STADT	15 247	728	WINTERBERG, STADT	14 434
681	HILCHENBACH, STADT	15 243	729	KELHEIM, STADT	14 409
682	SAULGAU, STADT	15 238	730	ROTENBURG A.D.FULDA, STADT	14 387
683	SIGMARINGEN, STADT	15 201	731	BUERSTADT, STADT	14 385
684	HALVER, STADT	15 191	732	VILSHOFEN, STADT	14 351
685	SANKT GEORGEN IM SCHWARZWALD, STADT	15 172	733	BUCHEN (ODENWALD), STADT	14 351
686	PREETZ, STADT	15 164	734	KONZ, STADT	14 313
687	SCHWALBACH AM TAUNUS, STADT	15 125	735	HILLE	14 281
688	FRITZLAR, STADT	15 058	736	MUEHLDORF A. INN, STADT	14 276
689	REINHEIM, STADT	15 054	737	OBERASBACH	14 265
690	GUNZENHAUSEN, STADT	15 021	738	REMAGEN, STADT	14 264
691	BECKINGEN	14 978	739	BAD LAUTERBERG IM HARZ, STADT	14 256
692	NEUSTADT IN HOLSTEIN, STADT	14 958	740	KERNEN IM REMSTAL	14 251
693	EITORF	14 939	741	LOSHEIM	14 226
694	WENDEN	14 938	742	KARLSFELD	14 212
695	LANGEN	14 935	743	BAD WALDSEE, STADT	14 186
696	WOLFRATSHAUSEN, STADT	14 902	744	SCHWALMTAL	14 175
697	HOERSTEL, STADT	14 888	745	LOXSTEDT	14 158
698	UNTERSCHLEISSHEIM	14 871	746	BAD SALZDETURTH, STADT	14 138
699	HOCHHEIM AM MAIN, STADT	14 862	747	HUECKESWAGEN, STADT	14 135
700	AICHACH, STADT	14 842	748	BORKEN (HESSEN), STADT	14 134
701	RHEDE, STADT	14 773	749	FICHSTAETT, STADT	14 100
702	LAAEPHE, STADT	14 769	750	REHLINGEN	14 080
703	WALDBROEL, STADT	14 766	751	OBERNDORF AM NECKAR, STADT	14 077
704	BIEDENKOPF, STADT	14 707	752	RIEGELSBURG	14 076
705	NECKENHEIM, STADT	14 693	753	BENTHEIM, STADT	14 071
706	BAIERSBRONN	14 667	754	WEENER, STADT	14 055
707	LAUTERBACH, KREISSTADT	14 657	755	HALSTENBEK	14 055
708	LAUDA-KOENIGSHOFEN, STADT	14 656	756	KELSTERBACH, STADT	14 043
709	SWISITAL	14 613	757	SENDEN	14 002
710	KIRCHLENGERN	14 601	758	KREUZAU	13 987
711	SCHROBENHAUSEN, STADT	14 601	759	OLSBERG, STADT	13 978
712	WEIL DER STADT, STADT	14 590	760	NEUNKIRCHEN-SEELSCHEID	13 971
713	LAUPHEIM, STADT	14 581	761	BABENHAUSEN, STADT	13 971
714	BLOMBERG, STADT	14 578	762	BASSUM, STADT	13 968

## 4 GEMEINDEN MIT 10 000 EINWOHNERN UND MEHR AM 31.12.1978 NACH DER EINWOHNERZAHL

LFZ NR	GEMEINDE	BEVOEL- KERUNG	LFZ NR	GEMEINDE	BEVOEL- KERUNG
621 GEMEINDEN MIT 10 000 BIS UNTER 20 000 EINWOHNERN					
763	BAD NEUSTADT A. D. SAALE, STADT	13 953	811	HENSBACH	13 082
764	HUENFELD, STADT	13 944	812	MARIENHEIDE	13 068
765	EBERSBACH AN DER FILS, STADT	13 940	813	GLINDE	12 999
766	GESCHER, STADT	13 899	814	SIMMERATH	12 967
767	IMMENSTADT I. ALLGAEU, STADT	13 889	815	GROSSOSTHEIM, MARKT	12 958
768	SAARWELLINGEN	13 888	816	HOBINGEN, STADT	12 923
769	TAUFKIRCHEN	13 864	817	ERWITTE, STADT	12 891
770	SINZIG, STADT	13 832	818	GERMERSHEIM, STADT	12 890
771	KIERSPE, STADT	13 803	819	WASSENBERG, STADT	12 872
772	HESSISCH LICHTENAU, STADT	13 792	820	WILDESHAUSEN, STADT	12 865
773	KARLSTADT, STADT	13 777	821	OBER-RAMSTADT, STADT	12 811
774	SCHLUECHTERN, STADT	13 750	822	KLEINBLITTERSDORF	12 788
775	MICHELSTADT, STADT	13 724	823	RITTERHUDE	12 757
776	NECKARGEMUEND, STADT	13 698	824	DIEBURG, STADT	12 745
777	BLAUSTEIN	13 697	825	GRAEFELFING	12 742
778	MOESSINGEN, STADT	13 674	826	ILLERTISSEN, STADT	12 740
779	WALLDORF, STADT	13 668	827	WENDELSTEIN, MARKT	12 730
780	RELLINGEN	13 642	828	PETERSBERG	12 725
781	DINGOLFING, STADT	13 636	829	FRIEDRICHSTHAL, STADT	12 711
782	GREFRATH	13 629	830	STEIN, STADT	12 707
783	BEDBURG-HAU	13 627	831	SOLMS, STADT	12 667
784	BAD SAECKINGEN, STADT	13 605	832	BRUEHL	12 666
785	SACHSENHEIM, STADT	13 558	833	EPELHEIM	12 662
786	GERNSRACH, STADT	13 542	834	METTLACH	12 659
787	PEGNITZ, STADT	13 540	835	KRONSHAGEN	12 654
788	PATTENSEN, STADT	13 536	836	STOCKACH, STADT	12 650
789	SPENGE, STADT	13 464	837	FUESSEN, STADT	12 624
790	WASSERBURG A. INN, STADT	13 457	838	FREILASSING, STADT	12 602
791	STEMWEDE	13 446	839	NEU WULMSTOFF	12 595
792	RHAUDERFEHM	13 425	840	VECHELDE	12 594
793	BAD SEGEBERG, STADT	13 398	841	HAMMELBURG, STADT	12 593
794	NIDDERAU, STADT	13 391	842	DAMME	12 591
795	HOFGEISPAR, STADT	13 387	843	FREIGERICHT	12 590
796	BAD RAPPENAU, STADT	13 385	844	EXTERTAL	12 577
797	NEUFAHRN B. FREISING	13 383	845	DASSEL, STADT	12 567
798	POHLHEIM, STADT	13 380	846	BAD WOERISHOFEN, STADT	12 566
799	EDINGEN-NECKARHAUSEN	13 370	847	REGENSTAUF, MARKT	12 560
800	RAHDEN, STADT	13 354	848	NORDSTEMMEN	12 552
801	BURBACH	13 268	849	KUENZELL	12 547
802	MELSUNGEN, STADT	13 264	850	RATZEBURG, STADT	12 537
803	EDEWECHT	13 259	851	ISNY IM ALLGAEU, STADT	12 537
804	BOVENDEN, FLECKEN	13 240	852	HERZEBROCK	12 533
805	MURRHARDT, STADT	13 216	853	RATEKAU	12 512
806	LINNICH, STADT	13 172	854	REMSHALDEN	12 496
807	HAINBURG	13 143	855	FULDATAL	12 488
808	MOOSBURG A. D. ISAR, STADT	13 129	856	EGGENSTEIN-LEOPOLDSHAFEN	12 435
809	BAD TOELZ, STADT	13 113	857	KRAICHTAL, STADT	12 434
810	FREIBERG AM NECKAR	13 096	858	LEOPOLDSHOEHE	12 426

## 4 GEMEINDEN MIT 10 000 EINWOHNERN UND MEHR AM 31.12.1978 NACH DER EINWOHNERZAHL

LFZ NR	GEMEINDE	BEVOEL- KERUNG	LFZ NR	GEMEINDE	BEVOEL- KERUNG
621 GEMEINDEN MIT 10 000 BIS UNTER 20 000 EINWOHNERN					
859	MARKGROENINGEN, STADT	12 394	907	HUNGEN, STADT	11 860
860	WEILERSWIST	12 371	908	HOEVELHOF	11 855
861	PLOCHINGEN, STADT	12 359	909	WICKEDE (RUHR)	11 825
862	MUEHLTAL	12 349	910	WITTINGEN, STADT	11 798
863	ALDENHOVEN	12 347	911	KRUMBACH (SCHWABEN), STADT	11 793
864	HUENXE	12 337	912	GLUECKSTADT, STADT	11 791
865	NOTTULN	12 289	913	BESTWIG	11 713
866	MUELLHEIM, STADT	12 289	914	KUENZELSAU, STADT	11 713
867	SCHRIESHEIM, STADT	12 285	915	VIENENBURG, STADT	11 712
868	JEVER, STADT	12 281	916	HOESBACH	11 701
869	BRUEGGEN	12 270	917	SCHWARZENBEK, STADT	11 680
870	GRENZACH-WYHLEN	12 260	918	HAGEN AM TEUTOBUPGER WALD	11 677
871	WENNIGSEN (DEISTER)	12 256	919	KIRCHHUNDEN	11 638
872	MERCHWEILER	12 246	920	WALDBRONN	11 638
873	MINDELHEIM, STADT	12 246	921	ROEDENTAL	11 603
874	ISMANING	12 242	922	BLAUBEUREN, STADT	11 589
875	WOLFHAGEN, STADT	12 241	923	PENZBERG, STADT	11 588
876	VOEHRINGEN, STADT	12 228	924	SCHERMBECK	11 583
877	ROETHENBACH A. D. PEGNITZ, STADT	12 205	925	ASPERG, STADT	11 578
878	BISCHOFSCHEIM	12 204	926	BAD AIBLING, STADT	11 577
879	ODENTHAL	12 201	927	OBERSTDORF, MARKT	11 557
880	SCHLEIDEN, STADT	12 198	928	BAD WINDSHEIM, STADT	11 546
881	BISSENDORF	12 194	929	LOHFELDEN	11 524
882	WERNAU (NECKAR), STADT	12 190	930	LANDAU A. D. ISAR, STADT	11 516
883	WEILBURG, STADT	12 173	931	BAD WURZACH, STADT	11 501
884	BERGEN, STADT	12 169	932	HAUZENBERG, STADT	11 496
885	GEHRDEN, STADT	12 150	933	DAUTPHETAL	11 483
886	WARDENBURG	12 147	934	BAD GANDERSHEIM, STADT	11 470
887	RENNINGEN	12 119	935	NIEDERZIER	11 468
888	STEINHEIM, STADT	12 114	936	OCHSENFURT, STADT	11 459
889	THOLEY	12 091	937	NIEDERKRUECHTEN	11 453
890	MUENCHBERG, STADT	12 086	938	LANGENAU, STADT	11 448
891	KARLSBAD	12 074	939	BOPFINGEN, STADT	11 446
892	SANDHAUSEN	12 030	940	ALTDORF B. NUERNBERG, STADT	11 425
893	TREUCHTLINGEN, STADT	12 014	941	GILCHING	11 396
894	ILSEDE	12 008	942	UHINGEN	11 381
895	KOLBERMOOR, STADT	11 988	943	KAPPELN, STADT	11 381
896	KRUMMHOERN	11 983	944	GROSSENKNETEM	11 376
897	BURLADINGEN, STADT	11 975	945	SULINGEN, STADT	11 363
898	RAUNHEIM, STADT	11 965	946	BAD ESSEN	11 360
899	GEISENHEIM, STADT	11 926	947	ASCHEBERG	11 351
900	TAUBERBISCHOFSCHEIM, STADT	11 919	948	HERBRECHTINGEN, STADT	11 347
901	MALSCH	11 888	949	BAD LIPPSRINGE, STADT	11 345
902	ROTHENBURG OB DER TAUBER, STADT	11 887	950	WEHR, STADT	11 343
903	BRUNSBUETTEL, STADT	11 887	951	BOCKENEM, STADT	11 335
904	BAD FRIEDRICHSHALL, STADT	11 871	952	MANDELBACHTAL	11 333
905	HUDE (OLDENBURG)	11 866	953	FELSBERG, STADT	11 330
906	MARBACH AM NECKAR, STADT	11 862	954	CAMBERG, STADT	11 322

4 GEMEINDEN MIT 10 000 EINWOHNERN UND MEHR AM 31.12.1978 NACH DER EINWOHNERZAHL

LFZ NR	GEMEINDE	BEVOEL- KERUNG	LFZ NR	GEMEINDE	BEVOEL- KERUNG
621 GEMEINDEN MIT 10 000 BIS UNTER 20 000 EINWOHNERN					
955	ASSLAR, STADT	11 309	1003	MONSCHAU, STADT	10 887
956	RUETHEN, STADT	11 296	1004	WADERSLOH	10 886
957	TWISTRINGEN, STADT	11 285	1005	EMMERTHAL	10 870
958	NEUEIBERG	11 253	1006	ROSSDORF	10 855
959	MUENSINGEN, STADT	11 245	1007	DRENSTEINFURT, STADT	10 837
960	SALZHEMMENDORF, FLECKEN	11 241	1008	BITBURG, STADT	10 833
961	LICH, STADT	11 237	1009	OFTERSHEIM	10 827
962	HERSBRUCK, STADT	11 211	1010	LAUENBURG/ELBE, STADT	10 815
963	SCHARBEUTZ	11 179	1011	MARPINGEN	10 798
964	CREMLINGEN	11 175	1012	STADTBERGEN	10 796
965	NUEMBRECHT	11 174	1013	DINKELSBUEHL, STADT	10 791
966	EPPSTEIN, STADT	11 170	1014	NIEDERHAUSEN	10 761
967	GRUENBERG, STADT	11 154	1015	MUTTERSTADT	10 747
968	KETSCH	11 150	1016	PEITING, MARKT	10 746
969	NEUENKIRCHEN	11 147	1017	RODENBACH	10 742
970	SCHALKSMUEHLE	11 139	1018	GRUENSTADT, STADT	10 727
971	HAD SODEN-SALMUENSTER, STADT	11 139	1019	LADENBURG, STADT	10 726
972	AERZEN, FLECKEN	11 130	1020	GEGENBACH, STADT	10 724
973	WILDEAD IM SCHWARZWALD, STADT	11 122	1021	MUENSTER	10 686
974	STRAELEN, STADT	11 112	1022	NEUENRADE, STADT	10 678
975	ALTOETTING, STADT	11 111	1023	LORSCH, STADT	10 677
976	REKEN	11 092	1024	URACH, STADT	10 675
977	HELMBRECHTS, STADT	11 085	1025	HARSUM	10 669
978	GROSSEFELDN	11 058	1026	FURTWANGEN, STADT	10 663
979	STOCKELSDORF	11 041	1027	PHILIPPSBURG, STADT	10 650
980	GLADENFACH, STADT	11 029	1028	DONZDORF, STADT	10 642
981	PRUCKMUEHL, MARKT	11 029	1029	GROSS-ZIMMERN	10 626
982	HUELLHORST	11 024	1030	MONTABAUER, STADT	10 618
983	OYTEN	11 011	1031	HADAMAR, STADT	10 612
984	UFERHERRN	11 006	1032	HASSFURT, STADT	10 608
985	REGEN, STADT	11 001	1033	LOENINGEN	10 601
986	OBERNKIRCHEN, STADT	11 000	1034	MALENTE	10 599
987	FEUCHT, MARKT	10 999	1035	MUNSIEDEL, STADT	10 596
988	KALKAR, STADT	10 989	1036	ROSENGARTEN	10 583
989	BAD LAER	10 985	1037	PEISSENBERG, MARKT	10 577
990	TROSSINGEN, STADT	10 983	1038	TENINGEN	10 561
991	TIMMENDORFER STRAND	10 982	1039	ERBACH, KREISSTADT	10 544
992	ROMMERSKIRCHEN	10 978	1040	WALLDUERN, STADT	10 525
993	GARCHING U. MUENCHEN	10 960	1041	ERLENSEE	10 522
994	REHAU, STADT	10 958	1042	BUSECK	10 516
995	LUEGDE, STADT	10 949	1043	HASELUENNE, STADT	10 509
996	LANGERWEHE	10 948	1044	BUEDELSDORF	10 485
997	EGGENFELDEN, STADT	10 935	1045	BALVE, STADT	10 475
998	BAD KROZINGEN	10 918	1046	PLATTLING, STADT	10 462
999	OBERSULM	10 918	1047	DURMERSHEIM	10 457
1000	KALTENKIRCHEN, STADT	10 914	1048	ZETEL	10 446
1001	TITISEE-NEUSTADT, STADT	10 894	1049	FEUCHTWANGEN, STADT	10 437
1002	OESTRICH-WINKEL, STADT	10 892	1050	GRAFING B. MUENCHEN, STADT	10 431

4 GEMEINDEN MIT 10 000 EINWOHNERN UND MEHR AM 31.12.1978 NACH DER EINWOHNERZAHL

LFZ NR	GEMEINDE	BEVOELKERUNG	LFZ NR	GEMEINDE	BEVOELKERUNG
621 GEMEINDEN MIT 10 000 BIS UNTER 20 000 EINWOHNERN					
1051	KAUFUNGEN	10 422	1099	NEUHOF	10 081
1052	GRUENDAU	10 419	1100	DORFEN, STADT	10 081
1053	WALD-MICHELBACH	10 415	1101	PFULLENDORF, STADT	10 070
1054	NOHFELDEN	10 398	1102	SANKT LEON-ROT	10 070
1055	HEDDESHEIM	10 387	1103	OSTERHOFEN, STADT	10 068
1056	STEINAU AM DER STRASSE, STADT	10 363	1104	LANGENSELBOLD	10 048
1057	SCHIFFDORF	10 354	1105	MENTORF BEI HAMBURG	10 047
1058	BETZDORF, STADT	10 350	1106	WERNECK	10 045
1059	MOEGLINGEN	10 349	1107	EDENISSEN	10 020
1060	SULZ AM NECKAR, STADT	10 348	1108	MEYTINGEN	10 019
1061	ERBACH	10 338	1109	MANCHING	10 018
1062	MAINGURG, STADT	10 335	1110	LIEBENBURG	10 008
1063	OESTRINGEN	10 332	1111	NIESTETAL	10 000
1064	MOEMBRIS, MARKT	10 315		ZUSAMMEN	8 542 063
1065	BAD EMS, STADT	10 314			
1066	KERKEN	10 312			
1067	LINDEN, STADT	10 291			
1068	GROSSROSSELN	10 281			
1069	SCHONGAU, STADT	10 280			
1070	TREBUR	10 279			
1071	WEISSENHORN, STADT	10 277			
1072	MURNAU, MARKT	10 257			
1073	BELM	10 257			
1074	LIPPETAL	10 253			
1075	SCHOENECK	10 248			
1076	LAPPERSDORF	10 238			
1077	FALLINGBOSTEL, STADT	10 232			
1078	RUEDESHEIM AM RHEIN, STADT	10 227			
1079	NEUSTADT A. D. AISCH, STADT	10 219			
1080	DROCHTERSEN	10 218			
1081	ZWIESEL, STADT	10 217			
1082	WELVER	10 205			
1083	GAILDORF, STADT	10 200			
1084	BURGLENGENFELD, STADT	10 194			
1085	PREUSSISCH OLDENDORF, STADT	10 188			
1086	SCHESSEL	10 165			
1087	LOTTE	10 159			
1088	LEHRE	10 157			
1089	WAECHTERSBAACH, STADT	10 145			
1090	USINGEN, STADT	10 139			
1091	RODING, STADT	10 133			
1092	PLOEN, STADT	10 129			
1093	WIESMOOR	10 124			
1094	BUETTELBORN	10 123			
1095	MARKDORF, STADT	10 122			
1096	BLUMBERG, STADT	10 119			
1097	WANGERLAND	10 101			
1098	ZEVEN, STADT	10 092			

5 Kreisfreie Städte, Landkreise und Gemeinden nach Größenklassen

5.1 Gemeinden nach Einwohnergrößenklassen\*)

Stichtag	Ins- gesamt	Davon mit ... bis unter ... Einwohnern									
		weniger als 500	500 - 1 000	1 000 - 2 000	2 000 - 3 000	3 000 - 5 000	5 000 - 10 000	10 000 - 20 000	20 000 - 50 000	50 000 - 100 000	100 000 und mehr
Zahl der Gemeinden <sup>1)</sup>											
30. 6.1964	24 468	11 130	5 838	3 787	1 241	1 043	797	336	190	50	56
30. 6.1965	24 444	11 027	5 807	3 802	1 276	1 065	817	351	190	52	57
30. 6.1966	24 411	10 932	5 774	3 824	1 291	1 096	820	368	195	54	57
30. 6.1967	24 368	10 862	5 754	3 837	1 290	1 089	855	372	198	54	57
30. 6.1968	24 282	10 760	5 706	3 850	1 309	1 097	869	380	199	55	57
30. 6.1969	23 629	10 399	5 531	3 713	1 303	1 073	876	413	206	56	59
27. 5.1970	22 510	9 876	5 322	3 506	1 209	1 002	829	417	229	61	59
30. 6.1971	21 324	8 991	4 971	3 431	1 214	1 045	864	449	235	64	60
30. 6.1972	17 881	6 910	3 934	2 942	1 190	1 083	942	497	252	71	60
30. 6.1973	15 009	5 171	3 250	2 563	1 076	1 014	983	530	280	80	62
30. 6.1974	12 534	3 735	2 638	2 235	977	941	969	587	308	80	64
30. 6.1975	10 896	3 179	2 170	1 883	860	841	914	588	308	84	69
30. 6.1976	10 718	3 066	2 111	1 861	868	845	913	591	310	85	68
30. 6.1977	10 406	2 934	2 039	1 810	814	836	899	598	324	84	68
30. 6.1978	8 517 <sup>a)</sup>	1 751	1 394	1 624	809	893	938	619	336	85	68
Wohnbevölkerung <sup>1)</sup>											
1 000											
30. 6.1964	58 289,8	3 046,7	4 134,5	5 259,2	3 014,3	3 993,0	5 526,3	4 513,4	5 862,8	3 536,2	19 403,4
30. 6.1965	59 040,6	3 004,9	4 106,1	5 269,3	3 088,6	4 081,4	5 669,1	4 734,0	5 866,1	3 633,9	19 587,2
30. 6.1966	59 675,8	2 971,7	4 085,5	5 305,4	3 122,9	4 212,6	5 689,6	4 942,2	6 001,4	3 758,6	19 585,9
30. 6.1967	59 872,0	2 947,1	4 074,8	5 342,6	3 126,9	4 171,8	5 899,4	5 019,6	6 102,1	3 752,9	19 434,8
30. 6.1968	60 165,1	2 912,6	4 035,7	5 356,4	3 169,1	4 199,0	6 004,3	5 163,3	6 167,7	3 819,4	19 337,7
30. 6.1969	60 842,1	2 811,6	3 914,2	5 169,1	3 156,8	4 115,1	6 065,4	5 633,6	6 455,2	3 898,0	19 623,2
27. 5.1970	60 650,6	2 683,4	3 775,3	4 893,9	2 935,7	3 836,4	5 782,8	5 682,9	7 179,0	4 237,9	19 643,4
30. 6.1971	61 293,7	2 441,2	3 524,6	4 806,1	2 951,5	4 003,6	6 046,2	6 082,6	7 287,7	4 373,1	19 777,1
30. 6.1972	61 672,3	1 862,8	2 795,3	4 146,5	2 905,8	4 202,8	6 612,5	6 786,7	7 775,9	4 843,5	19 740,5
30. 6.1973	61 967,2	1 427,6	2 322,1	3 624,9	2 631,1	3 930,1	6 905,2	7 213,5	8 412,2	5 361,6	20 138,8
30. 6.1974	62 040,9	1 033,3	1 894,7	3 158,1	2 389,0	3 659,3	6 831,8	8 036,2	9 322,0	5 305,2	20 411,5
30. 6.1975	61 832,2	875,7	1 554,9	2 676,6	2 102,1	3 275,1	6 496,4	8 070,1	9 282,8	5 605,3	21 893,2
30. 6.1976	61 512,9	846,0	1 515,5	2 642,6	2 123,1	3 296,2	6 494,4	8 113,3	9 329,7	5 703,1	21 449,1
30. 6.1977	61 395,6	806,7	1 461,5	2 564,5	1 981,9	3 249,0	6 400,4	8 206,7	9 736,7	5 661,4	21 326,9
30. 6.1978	61 310,0	467,6	1 027,3	2 319,6	1 974,4	3 469,5	6 649,9	8 508,5	10 017,6	5 698,6	21 177,0
Prozent <sup>1)</sup>											
30. 6.1964	100	5,2	7,1	9,0	5,2	6,9	9,5	7,7	10,1	6,1	33,3
30. 6.1965	100	5,1	7,0	8,9	5,2	6,9	9,6	8,0	9,9	6,2	33,2
30. 6.1966	100	5,0	6,8	8,9	5,2	7,1	9,5	8,3	10,1	6,3	32,8
30. 6.1967	100	4,9	6,8	8,9	5,2	7,0	9,9	8,4	10,2	6,3	32,5
30. 6.1968	100	4,8	6,7	8,9	5,3	7,0	10,0	8,6	10,3	6,3	32,1
30. 6.1969	100	4,6	6,4	8,5	5,2	6,8	10,0	9,3	10,6	6,4	32,2
27. 5.1970	100	4,4	6,2	8,1	4,8	6,3	9,5	9,4	11,8	7,0	32,4
30. 6.1971	100	4,0	5,8	7,8	4,8	6,5	9,9	9,9	11,9	7,1	32,3
30. 6.1972	100	3,0	4,5	6,7	4,7	6,8	10,7	11,0	12,6	7,9	32,0
30. 6.1973	100	2,3	3,7	5,9	4,2	6,3	11,1	11,6	13,6	8,7	32,5
30. 6.1974	100	1,6	3,1	5,1	3,9	5,9	11,0	13,0	15,0	8,6	32,9
30. 6.1975	100	1,4	2,5	4,3	3,4	5,3	10,5	13,1	15,0	9,1	35,4
30. 6.1976	100	1,4	2,5	4,3	3,5	5,4	10,6	13,2	15,2	9,3	34,9
30. 6.1977	100	1,3	2,4	4,2	3,2	5,3	10,4	13,4	15,9	9,2	34,7
30. 6.1978	100	0,8	1,7	3,8	3,2	5,7	10,8	13,9	16,3	9,3	34,5

\*) Jeweils Gebietsstand der Gemeinden; Einordnung der Gemeinden nach Größenklassen am jeweiligen Stichtag.

1) Einschl. der bewohnten gemeindefreien Gebiete, aber ohne 5 bzw. 6 (ab 1965 - 1970) abgesiedelte, jedoch "de jure" nicht aufgelöste Gemeinden.

a) Ohne die gemeindefreien Gebiete Sachsenwald (Forstgutsbezirk) und Buchholz (Forstgutsbezirk) in Schleswig-Holstein, die als Exklaven zur Gemeinde Aumühle bzw. zu den Gemeinden Bark, Hartenholm, Heidmühle und Wahlstedt, Stadt gehören.

5 Kreisfreie Städte, Landkreise und Gemeinden nach Größenklassen  
5.2 Kreisfreie Städte und Landkreise in den Ländern am 31.12.1978

Kreisfreie Städte bzw. Landkreise mit ... bis unter ... Einwohnern	Bundesgebiet	Schleswig-Holstein	Hamburg	Niedersachsen	Bremen	Nordrhein-Westfalen	Hessen	Rheinland-Pfalz	Baden-Württemberg	Bayern	Saarland	Berlin (West)
Kreisfreie Städte												
20 000 - 50 000	13	-	-	-	-	-	-	4	1	8	-	-
50 000 - 100 000	21	2	-	2	-	-	-	5	1	11	-	-
100 000 - 150 000	16	-	-	4	1	2	2	1	3	3	-	-
150 000 - 200 000	11	-	-	1	-	5	2	2	1	-	-	-
200 000 - 300 000	13	2	-	1	-	7	1	-	1	1	-	-
300 000 - 500 000	6	-	-	-	-	4	-	-	1	1	-	-
500 000 - 1 000 000	9	-	-	1	1	5	1	-	1	-	-	-
1 000 000 und mehr ..	3	-	1	-	-	-	-	-	-	1	-	1
Zusammen ...	92	4	1	9	2	23	6	12	9	25	-	1
Landkreise												
20 000 - 50 000	1	-	-	1	-	-	-	-	-	-	-	-
50 000 - 100 000	63	-	-	7	-	-	1	12	2	40	1	-
100 000 - 150 000	67	3	-	14	-	2	4	8	10	25	1	-
150 000 - 200 000	43	5	-	10	-	2	5	4	10	5	2	-
200 000 - 300 000	40	3	-	4	-	16	8	-	7	1	1	-
300 000 - 500 000	19	-	-	-	-	10	2	-	6	-	1	-
500 000 - 1 000 000	2	-	-	1	-	1	-	-	-	-	-	-
1 000 000 und mehr ..	-	-	-	-	-	-	-	-	-	-	-	-
Zusammen ...	235	11	-	37	-	31	20	24	35	71	6	-
Insgesamt												
20 000 - 50 000	14	-	-	1	-	-	-	4	1	8	-	-
50 000 - 100 000	84	2	-	9	-	-	1	17	3	51	1	-
100 000 - 150 000	83	3	-	18	1	4	6	9	13	28	1	-
150 000 - 200 000	54	5	-	11	-	7	7	6	11	5	2	-
200 000 - 300 000	53	5	-	5	-	23	9	-	8	2	1	-
300 000 - 500 000	25	-	-	-	-	14	2	-	7	1	1	-
500 000 - 1 000 000	11	-	-	2	1	6	1	-	1	-	-	-
1 000 000 und mehr ..	3	-	1	-	-	-	-	-	-	1	-	1
Insgesamt ...	327	15	1	46	2	54	26	36	44	96	6	1
Wohnbevölkerung in kreisfreien Städten 1 000												
20 000 - 50 000	539,8	-	-	-	-	-	-	159,2	49,2	331,4	-	-
50 000 - 100 000	1 474,6	170,9	-	123,9	-	-	-	371,3	98,5	709,9	-	-
100 000 - 150 000	1 932,5	-	-	476,7	139,3	245,0	249,9	114,6	345,9	361,2	-	-
150 000 - 200 000	1 900,0	-	-	159,1	-	869,2	351,4	346,3	174,1	-	-	-
200 000 - 300 000	3 262,3	478,8	-	263,3	-	1 729,6	271,4	-	274,1	245,1	-	-
300 000 - 500 000	2 212,3	-	-	-	-	1 423,7	-	-	302,8	485,8	-	-
500 000 - 1 000 000	5 722,7	-	-	538,2	558,9	3 410,8	631,0	-	583,7	-	-	-
1 000 000 und mehr ..	4 871,0	-	1 664,3	-	-	-	-	-	-	1 297,0	-	1 909,7
Zusammen ...	21 915,3	649,7	1 664,3	1 561,2	698,3	7 678,4	1 503,7	991,4	1 828,3	3 430,4	-	1 909,7
Wohnbevölkerung in Landkreisen 1 000												
20 000 - 50 000	48,7	-	-	48,7	-	-	-	-	-	-	-	-
50 000 - 100 000	5 412,9	-	-	657,3	-	-	83,0	1 012,8	180,6	3 388,5	90,7	-
100 000 - 150 000	8 102,8	374,9	-	1 675,2	-	265,2	506,9	962,3	1 272,9	2 944,5	100,8	-
150 000 - 200 000	7 294,3	864,1	-	1 685,2	-	323,9	882,7	664,3	1 740,4	829,3	304,3	-
200 000 - 300 000	9 961,6	702,6	-	1 059,1	-	4 123,7	1 907,1	-	1 722,2	238,6	208,4	-
300 000 - 500 000	7 419,5	-	-	-	-	3 987,0	670,2	-	2 393,4	-	368,8	-
500 000 - 1 000 000	1 166,6	-	-	538,4	-	628,1	-	-	-	-	-	-
1 000 000 und mehr ..	-	-	-	-	-	-	-	-	-	-	-	-
Zusammen ...	39 406,4	1 941,6	-	5 664,0	-	9 328,0	4 049,9	2 639,5	7 309,5	7 400,9	1 073,0	-
Wohnbevölkerung insgesamt 1 000												
20 000 - 50 000	588,5	-	-	48,7	1	-	-	159,2	49,2	331,4	-	-
50 000 - 100 000	6 887,5	170,9	-	781,2	-	-	83,0	1 384,2	279,1	4 098,5	90,7	-
100 000 - 150 000	10 035,4	374,9	-	2 151,9	139,3	510,2	756,7	1 077,0	1 618,8	3 305,7	100,8	-
150 000 - 200 000	9 194,3	864,1	-	1 844,3	-	1 193,1	1 234,0	1 010,6	1 914,5	829,3	304,3	-
200 000 - 300 000	13 223,9	1 181,3	-	1 322,4	-	5 853,3	2 178,5	-	1 996,2	483,7	208,4	-
300 000 - 500 000	9 631,8	-	-	-	-	5 410,8	670,2	-	2 696,2	485,8	368,8	-
500 000 - 1 000 000	6 889,3	-	-	1 076,7	558,9	4 038,9	631,0	-	583,7	-	-	-
1 000 000 und mehr ..	4 871,0	-	1 664,3	-	-	-	-	-	-	1 297,0	-	1 909,7
Insgesamt ...	61 321,7	2 591,3	1 664,3	7 225,2	698,3	17 006,4	5 553,5	3 630,9	9 137,8	10 831,4	1 073,0	1 909,7

5 Kreisfreie Städte, Landkreise und Gemeinden nach Größenklassen  
5.3 Gemeinden in den Ländern am 31.12.1978 nach Einwohnergrößenklassen

Einwohnergrößenklasse Gemeinden mit ... ... Einwohnern	Bundes- gebiet	Schleswig- Holstein	Hamburg	Nieder- sachsen	Bremen	Nordrhein- Westfalen	Hessen	Rheinland- Pfalz	Baden- Württem- berg	Bayern	Saarland	Berlin (West)
Zahl der Gemeinden												
unter 100 .....	197	51	-	2	-	-	1	143	-	-	-	-
100 - 200 .....	416	109	-	-	-	-	295	11	1	-	-	-
200 - 500 .....	1 140	337	-	25	-	-	734	43	1	-	-	-
500 - 1 000 .....	1 395	302	-	257	-	-	1 532	43	260	-	-	-
1 000 - 2 000 .....	1 617	158	-	271	-	-	10 321	184	673	-	-	-
2 000 - 3 000 .....	816	44	-	96	-	-	31 127	177	341	-	-	-
3 000 - 5 000 .....	887	39	-	92	-	7	98 63	234	354	-	-	-
5 000 - 10 000 .....	938	43	-	118	-	81	137 67	228	254	10	-	-
10 000 - 20 000 .....	621	30	-	94	-	118	99 19	113	121	27	-	-
20 000 - 50 000 .....	338	12	-	57	-	124	35 10	58	31	11	-	-
50 000 - 100 000 .....	84	3	-	9	-	36	5 6	13	11	1	-	-
100 000 - 200 000 .....	37	-	-	7	1	14	4 3	4	3	1	-	-
200 000 - 500 000 .....	19	2	-	1	1	11	1	2	2	2	-	-
500 000 und mehr .....	12	-	1	1	1	5	1	-	1	1	-	1
Insgesamt ...	8 517 <sup>a)</sup>	1 130 <sup>a)</sup>	1	1 030	2	396	423	2 320	1 111	2 053	50	1
Prozent												
unter 100 .....	2,31	4,52	-	0,19	-	-	0,24	6,17	-	-	-	-
100 - 200 .....	4,88	9,65	-	-	-	-	-	12,72	0,99	0,05	-	-
200 - 500 .....	13,38	29,82	-	2,43	-	-	-	31,64	3,87	0,05	-	-
500 - 1 000 .....	16,38	26,73	-	24,95	-	-	0,24	22,93	3,87	12,66	-	-
1 000 - 2 000 .....	18,99	13,89	-	26,31	-	-	2,36	13,84	16,56	32,78	-	-
2 000 - 3 000 .....	9,58	3,89	-	9,32	-	-	7,33	5,47	15,93	16,61	-	-
3 000 - 5 000 .....	10,41	3,45	-	8,93	-	1,77	23,17	2,72	21,06	17,24	-	-
5 000 - 10 000 .....	11,01	3,81	-	11,46	-	20,45	32,39	2,89	20,52	12,37	20,00	-
10 000 - 20 000 .....	7,29	2,65	-	9,13	-	29,80	23,40	0,82	10,17	5,89	54,00	-
20 000 - 50 000 .....	3,97	1,06	-	5,53	-	31,31	8,27	0,43	5,22	1,51	2,00	-
50 000 - 100 000 .....	0,99	0,27	-	0,87	-	9,09	1,18	0,26	1,17	0,54	2,00	-
100 000 - 200 000 .....	0,43	-	-	0,68	50,00	3,54	0,95	0,13	0,36	0,15	2,00	-
200 000 - 500 000 .....	0,22	0,18	-	0,10	-	2,78	0,24	-	0,18	0,10	-	-
500 000 und mehr .....	0,15	-	100,00	0,10	50,00	1,26	0,24	-	0,09	0,05	100,00	100,00
Insgesamt ...	100,00	100,00	100,00	100,00	100,00	100,00	100,00	100,00	100,00	100,00	100,00	100,00
Wohnbevölkerung												
Anzahl												
unter 100 .....	12 976	3 429	-	6	-	-	4	9 537	-	-	-	-
100 - 200 .....	63 942	16 911	-	-	-	-	-	45 006	1 861	164	-	-
200 - 500 .....	392 187	113 305	-	11 445	-	-	-	251 280	15 668	489	-	-
500 - 1 000 .....	1 030 300	217 235	-	193 650	-	-	865	373 156	29 902	215 492	-	-
1 000 - 2 000 .....	2 312 591	222 261	-	376 148	-	-	15 908	442 530	288 577	967 167	-	-
2 000 - 3 000 .....	1 995 260	105 709	-	230 454	-	-	77 767	307 171	431 685	842 474	-	-
3 000 - 5 000 .....	3 454 892	147 843	-	358 044	-	31 404	391 751	249 520	917 164	1 359 166	-	-
5 000 - 10 000 .....	6 652 187	298 329	-	900 899	-	628 144	966 250	452 469	1 583 009	1 745 911	77 176	-
10 000 - 20 000 .....	8 542 063	404 071	-	1 286 241	-	1 662 682	1 332 433	272 178	1 530 159	1 652 255	402 044	-
20 000 - 50 000 .....	10 098 556	349 426	-	1 660 816	-	3 778 643	933 738	335 030	1 746 903	949 203	344 797	-
50 000 - 100 000 .....	5 642 378	234 009	-	540 503	-	2 429 625	331 142	432 183	912 297	709 943	52 676	-
100 000 - 200 000 .....	5 056 009	-	-	865 428	139 335	1 911 689	601 207	460 887	520 013	361 190	196 260	-
200 000 - 500 000 .....	5 474 643	478 757	-	263 290	-	3 153 361	271 436	-	576 852	730 947	-	-
500 000 und mehr .....	10 593 679	-	1 664 305	538 243	558 942	3 410 806	631 007	-	583 700	1 296 970	-	1 909 706
Insgesamt ...	61 321 663	2 591 285	1 664 305	7 225 167	698 277	17 006 354	5 553 508	3 630 947	9 137 790	10 831 371	1 072 953	1 909 706
Prozent												
unter 100 .....	0,02	0,13	-	-	-	-	-	0,25	-	-	-	-
100 - 200 .....	0,10	0,65	-	-	-	-	-	1,24	0,02	-	-	-
200 - 500 .....	0,64	4,37	-	0,16	-	-	-	6,92	0,17	-	-	-
500 - 1 000 .....	1,68	8,38	-	2,68	-	-	0,02	10,28	0,33	1,99	-	-
1 000 - 2 000 .....	3,77	8,58	-	5,21	-	-	0,29	12,19	3,16	8,93	-	-
2 000 - 3 000 .....	3,25	4,08	-	3,19	-	-	1,40	8,46	4,72	7,78	-	-
3 000 - 5 000 .....	5,63	5,71	-	4,96	-	0,18	7,05	6,87	10,04	12,55	-	-
5 000 - 10 000 .....	10,85	11,51	-	12,47	-	3,69	17,40	12,46	17,32	16,12	7,19	-
10 000 - 20 000 .....	13,93	15,59	-	17,80	-	9,78	23,99	7,50	16,75	15,25	37,47	-
20 000 - 50 000 .....	16,47	13,48	-	22,99	-	22,22	16,81	9,23	19,12	8,76	32,14	-
50 000 - 100 000 .....	9,20	9,03	-	7,48	-	14,29	5,96	11,90	9,98	6,55	4,91	-
100 000 - 200 000 .....	8,25	-	-	11,98	19,95	11,24	10,83	12,69	5,69	3,33	18,29	-
200 000 - 500 000 .....	8,93	18,48	-	3,64	-	18,54	4,89	-	6,31	6,75	-	-
500 000 und mehr .....	17,27	-	100,00	7,45	80,05	20,06	11,36	-	6,39	11,97	-	100,00
Insgesamt ...	100,00	100,00	100,00	100,00	100,00	100,00	100,00	100,00	100,00	100,00	100,00	100,00
Einwohner je km <sup>2</sup> 1)												
unter 100 .....	13,80	16,00	-	0,20	-	-	0,02	18,59	-	-	-	-
100 - 200 .....	34,06	24,70	-	-	-	-	-	41,12	32,80	3,94	-	-
200 - 500 .....	49,45	36,80	-	33,01	-	-	-	61,42	40,11	20,74	-	-
500 - 1 000 .....	59,35	51,97	-	42,23	-	-	28,84	93,15	74,16	51,88	-	-
1 000 - 2 000 .....	73,45	73,33	-	54,27	-	-	61,57	123,30	86,81	67,40	-	-
2 000 - 3 000 .....	91,25	101,68	-	70,48	-	-	76,11	180,17	105,40	78,49	-	-
3 000 - 5 000 .....	109,78	189,61	-	88,90	-	69,20	98,22	222,91	131,25	96,29	-	-
5 000 - 10 000 .....	147,29	320,53	-	104,45	-	111,37	139 65	297,64	190,68	136,44	179,79	-
10 000 - 20 000 .....	214,77	479,04	-	132,96	-	176,38	242,66	375,02	248,36	265,09	330,00	-
20 000 - 50 000 .....	382,41	1 101,53	-	254,79	-	355,13	544,49	593,16	448,48	457,50	505,09	-
50 000 - 100 000 .....	757,93	1 258,05	-	569,33	-	727,17	799,09	685,83	800,10	1 002,39	703,47	-
100 000 - 200 000 .....	1 236,18	-	-	898,77	1 749,78	1 370,24	1 202,08	1 644,26	1 131,45	1 479,14	1 167,38	-
200 000 - 500 000 .....	1 713,28	1 476,23	-	1 371,37	-	1 726,24	1 330,50	-	1 811,66	2 215,13	-	-
500 000 und mehr .....	2 739,25	-	2 226,41	2 638,70	1 724,38	2 535,05	2 535,59	-	2 817,90	4 182,83	-	3 976,98
Insgesamt ...	252,49	166,00	2 226,41	156,00	1 729,39	499,17	264,78	183,02	255,66	163,83	416,97	3 976,98

1) In den Ländern mit unbewohnten gemeindefreien Gebieten ist die Fläche dieser Gebiete bei der Berechnung der Bevölkerungsdichte nicht berücksichtigt.

a) Ohne die gemeindefreien Gebiete Sachsenwald (Forstgutsbezirk) und Buchholz (Forstgutsbezirk) in Schleswig-Holstein, die als Exklaven zur Gemeinde Aumühle bzw. zu den Gemeinden Bark, Hartenholm, Heidmühlen und Wahlstedt, Stadt gehören.



5 Kreisfreie Städte, Landkreise und Gemeinden nach Größenklassen  
5.4 Gemeinden in den Ländern am 31.12.1978 nach Flächengrößenklassen

Flächengrößenklasse Gemeinden mit einer Fläche von ... 2 bis unter ... km	Bundes- gebiet	Schleswig- Holstein	Hamburg	Nieder- sachsen	Bremen	Nordrhein- Westfalen	Hessen	Rheinland- Pfalz	Baden- Württem- berg	Bayern	Saarland	Berlin (West)
Zahl der Gemeinden												
unter 2,5 .....	276	20	-	5	-	-	-	240	5	6	-	-
2,5 - 5,0 .....	976	138	-	16	-	-	2	741	48	31	-	-
5,0 - 7,5 .....	908	195	-	46	-	-	8	525	59	75	-	-
7,5 - 10,0 .....	686	168	-	59	-	-	3	265	88	102	1	-
10,0 - 12,5 .....	583	137	-	56	-	-	8	171	84	126	1	-
12,5 - 15,0 .....	489	125	-	54	-	-	16	104	82	106	2	-
15,0 - 20,0 .....	853	156	-	128	-	-	29	128	120	291	1	-
20,0 - 30,0 .....	1 133	107	-	178	-	17	59	80	205	477	10	-
30,0 - 40,0 .....	717	45	-	120	-	38	73	27	121	286	7	-
40,0 - 50,0 .....	474	17	-	61	-	31	62	13	80	203	7	-
50,0 - 100,0 .....	1 051	20	-	176	1	197	129	17	178	318	15	-
100,0 - 150,0 .....	270	1	-	93	-	74	30	9	33	25	5	-
150,0 - 200,0 .....	63	-	-	26	-	26	1	-	7	2	1	-
200,0 und mehr .....	38	1	1	12	1	13	3	-	1	5	-	1
Insgesamt ...	8 517 <sup>a)</sup>	1 130 <sup>a)</sup>	1	1 030	2	396	423	2 320	1 111	2 053	50	1
Prozent												
unter 2,5 .....	3,24	1,78	-	0,48	-	-	-	10,35	0,45	0,30	-	-
2,5 - 5,0 .....	11,46	12,21	-	1,55	-	-	0,47	31,94	4,32	1,51	-	-
5,0 - 7,5 .....	10,66	17,26	-	4,47	-	-	1,89	22,63	5,31	3,65	-	-
7,5 - 10,0 .....	8,05	14,87	-	5,73	-	-	0,71	11,42	7,92	4,97	2,00	-
10,0 - 12,5 .....	6,85	12,12	-	5,44	-	-	1,89	7,37	7,56	6,14	2,00	-
12,5 - 15,0 .....	5,74	11,06	-	5,24	-	-	3,78	4,48	7,38	5,16	4,00	-
15,0 - 20,0 .....	10,02	13,81	-	12,43	-	-	6,86	5,52	10,80	14,17	2,00	-
20,0 - 30,0 .....	13,30	9,47	-	17,28	-	4,29	13,95	3,45	18,45	23,23	20,00	-
30,0 - 40,0 .....	8,42	3,98	-	11,65	-	9,60	17,26	1,16	10,89	13,93	14,00	-
40,0 - 50,0 .....	5,57	1,50	-	5,92	-	7,83	14,66	0,56	7,20	9,89	14,00	-
50,0 - 100,0 .....	12,34	1,77	-	17,09	50,00	49,75	30,50	0,73	16,02	15,49	30,00	-
100,0 - 150,0 .....	3,17	0,09	-	9,03	-	38,69	7,09	0,39	2,97	1,22	10,00	-
150,0 - 200,0 .....	0,74	-	-	2,52	-	6,57	0,24	-	0,63	0,10	2,00	-
200,0 und mehr .....	0,45	0,09	100,00	1,17	50,00	3,28	0,71	-	0,09	0,24	-	100,00
Insgesamt ...	100,00	100,00	100,00	100,00	100,00	100,00	100,00	100,00	100,00	100,00	100,00	100,00
Wohnbevölkerung												
Anzahl												
unter 2,5 .....	84 532	11 225	-	6 623	-	-	-	52 114	4 159	10 411	-	-
2,5 - 5,0 .....	548 477	69 846	-	19 859	-	-	11 284	321 744	72 891	52 853	-	-
5,0 - 7,5 .....	926 121	142 976	-	44 617	-	-	55 933	342 459	128 023	212 113	-	-
7,5 - 10,0 .....	1 001 276	152 249	-	75 131	-	-	22 977	288 683	224 834	224 691	12 711 <sup>*</sup>	-
10,0 - 12,5 .....	1 155 981	172 541	-	67 777	-	-	55 388	257 808	321 356	264 804	16 307	-
12,5 - 15,0 .....	1 131 974	157 872	-	59 094	-	-	117 288	188 714	349 205	233 479	26 322	-
15,0 - 20,0 .....	2 346 669	372 836	-	205 689	-	-	225 241	345 888	543 713	632 330	20 972	-
20,0 - 30,0 .....	4 480 456	349 388	-	332 523	-	453 550	544 866	269 521	1 075 693	1 313 359	141 556	-
30,0 - 40,0 .....	4 496 819	252 184	-	439 089	-	820 368	585 145	193 380	838 565	1 273 297	94 791	-
40,0 - 50,0 .....	3 789 607	81 503	-	283 901	-	612 957	645 226	228 660	741 150	1 057 213	138 997	-
50,0 - 100,0 .....	16 180 473	349 908	-	1 917 619	139 335	5 711 099	1 435 005	680 926	2 441 734	3 186 190	318 657	-
100,0 - 150,0 .....	8 688 648	253 967	-	1 993 336	-	3 326 093	799 300	461 050	1 218 306	530 486	106 380	-
150,0 - 200,0 .....	3 877 480	-	-	801 241	-	1 795 615	4	-	594 461	489 899	196 260	-
200,0 und mehr .....	12 613 150	224 790	1 664 305	978 668	558 942	4 286 672	1 056 121	-	583 700	1 350 246	-	1 909 706
Insgesamt ...	61 321 663	2 591 285	1 664 305	7 225 167	698 277	17 006 354	5 553 508	3 630 947	9 137 790	10 831 371	1 072 953	1 909 706
Prozent												
unter 2,5 .....	0,13	0,43	-	0,10	-	-	-	1,43	0,05	0,10	-	-
2,5 - 5,0 .....	0,89	2,70	-	0,27	-	-	0,20	8,86	0,80	0,49	-	-
5,0 - 7,5 .....	1,51	5,52	-	0,62	-	-	1,01	9,43	1,40	1,96	-	-
7,5 - 10,0 .....	1,63	5,88	-	1,04	-	-	0,41	7,95	2,46	2,07	1,18	-
10,0 - 12,5 .....	1,89	6,66	-	0,94	-	-	1,00	7,10	3,52	2,44	1,52	-
12,5 - 15,0 .....	1,85	6,09	-	0,82	-	-	2,11	5,20	3,82	2,16	2,45	-
15,0 - 20,0 .....	3,83	14,39	-	2,85	-	-	4,06	9,53	5,95	5,84	1,95	-
20,0 - 30,0 .....	7,31	13,48	-	4,60	-	2,67	9,81	7,42	11,77	12,13	13,19	-
30,0 - 40,0 .....	7,33	9,73	-	6,08	-	4,82	10,54	5,33	9,18	11,76	8,83	-
40,0 - 50,0 .....	6,18	3,15	-	3,93	-	3,60	11,62	6,30	8,11	9,76	12,95	-
50,0 - 100,0 .....	26,39	13,50	-	26,54	19,95	33,58	25,84	18,75	26,72	29,42	29,70	-
100,0 - 150,0 .....	14,17	9,80	-	27,59	-	19,56	14,39	12,70	13,33	4,90	9,91	-
150,0 - 200,0 .....	6,32	-	-	11,09	-	10,56	-	-	6,51	4,52	18,29	-
200,0 und mehr .....	20,57	8,67	100,00	13,55	80,05	25,21	19,02	-	6,39	12,47	-	100,00
Insgesamt ...	100,00	100,00	100,00	100,00	100,00	100,00	100,00	100,00	100,00	100,00	100,00	100,00
Einwohner je km <sup>2</sup> 1)												
unter 2,5 .....	162,52	320,17	-	658,35	-	-	-	115,05	411,78	870,48	-	-
2,5 - 5,0 .....	148,76	131,61	-	311,37	-	-	1 335,38	115,87	391,76	436,37	-	-
5,0 - 7,5 .....	164,84	118,85	-	154,85	-	-	1 051,57	106,26	350,17	436,75	-	-
7,5 - 10,0 .....	168,40	104,75	-	144,80	-	-	878,66	126,44	295,04	251,61	1 398,35	-
10,0 - 12,5 .....	177,96	113,36	-	106,58	-	-	605,33	137,57	340,75	186,78	1 454,68	-
12,5 - 15,0 .....	169,09	92,49	-	79,33	-	-	538,98	133,09	311,02	160,27	957,51	-
15,0 - 20,0 .....	158,47	138,65	-	91,69	-	-	445,55	158,18	260,79	124,41	1 278,78	-
20,0 - 30,0 .....	160,76	135,73	-	75,99	-	1 065,75	370,76	138,41	212,86	111,42	596,75	-
30,0 - 40,0 .....	181,42	161,01	-	106,08	-	605,93	232,32	212,76	200,29	129,09	381,33	-
40,0 - 50,0 .....	179,05	106,19	-	102,63	-	443,40	234,48	391,61	206,14	117,38	446,94	-
50,0 - 100,0 .....	222,72	282,80	-	154,96	1 749,78	398,52	159,79	587,85	201,99	148,86	320,07	-
100,0 - 150,0 .....	273,08	2 301,68	-	183,41	-	376,74	228,96	449,29	310,88	175,29	193,94	-
150,0 - 200,0 .....	360,59	-	-	180,24	-	409,82	0,02	-	488,62	1 365,12	1 167,38	-
200,0 und mehr .....	1 254,07	1 050,57	2 226,41	344,55	1 724,38	1 273,36	1 556,69	-	2 817,90	1 125,72	-	3 976,98
Insgesamt ...	252,49	166,00	2 226,41	156,00	1 729,39	499,17	264,78	183,02	255,66	163,83	416,97	3 976,98

1) In den Ländern mit unbewohnten gemeindefreien Gebieten ist die Fläche dieser Gebiete bei der Berechnung der Bevölkerungsdichte nicht berücksichtigt.

a) Ohne die gemeindefreien Gebiete Sachsenwald (Forstgutsbezirk) und Buchholz (Forstgutsbezirk) in Schleswig-Holstein, die als Exklaven zur Gemeinde Aumühle bzw. zu den Gemeinden Bark, Hartenholm, Heidmühlen und Wahlstedt, Stadt gehören.

5 Kreisfreie Städte, Landkreise und Gemeinden nach Größenklassen  
 5.5 Gemeinden in den Ländern am 31.12.1978 nach Bevölkerungsdichte

Bevölkerungsdichte Gemeinden mit ... bis unter ... <sup>2</sup> Einwohnern je km <sup>2</sup>	Bundes- gebiet	Schleswig- Holstein	Hamburg	Nieder- sachsen	Bremen	Nordrhein- Westfalen	Hessen	Rheinland- Pfalz	Baden- Württem- berg	Bayern	Saarland	Berlin (West)
Zahl der Gemeinden												
unter 10 .....	36	14	-	4	-	-	1	14	1	2	-	-
10 - 25 .....	274	113	-	36	-	-	-	110	6	9	-	-
25 - 50 .....	1 499	422	-	259	-	3	16	419	73	307	-	-
50 - 75 .....	1 618	230	-	204	-	15	48	436	143	542	-	-
75 - 100 .....	1 088	98	-	134	-	21	49	319	113	353	1	-
100 - 150 .....	1 319	74	-	157	-	71	69	435	186	322	5	-
150 - 200 .....	750	33	-	70	-	57	64	240	130	152	4	-
200 - 250 .....	450	26	-	48	-	34	38	107	96	96	5	-
250 - 500 .....	882	52	-	89	-	84	68	174	231	167	17	-
500 - 750 .....	261	29	-	16	-	38	30	43	65	35	5	-
750 - 1 000 .....	134	9	-	5	-	21	16	16	26	32	9	-
1 000 - 2 000 .....	170	25	-	7	2	37	20	6	38	31	4	-
2 000 - 3 000 .....	31	5	1	1	-	13	4	1	3	3	-	-
3 000 und mehr .....	5	-	-	-	-	2	-	-	-	2	-	1
<b>Insgesamt ...</b>	<b>8 517<sup>a)</sup></b>	<b>1 130</b>	<b>1</b>	<b>1 030</b>	<b>2</b>	<b>396</b>	<b>423</b>	<b>2 320</b>	<b>1 111</b>	<b>2 053</b>	<b>50</b>	<b>1</b>
Prozent												
unter 10 .....	0,01	0,04	-	0,02	-	-	-	0,04	-	0,01	-	-
10 - 25 .....	0,15	0,94	-	0,44	-	-	-	0,46	0,02	0,13	-	-
25 - 50 .....	2,12	8,22	-	4,51	-	0,12	0,76	3,30	1,23	4,33	-	-
50 - 75 .....	4,49	6,82	-	8,08	-	0,71	3,69	5,25	3,68	10,52	-	-
75 - 100 .....	4,32	4,18	-	7,47	-	1,26	4,48	5,19	3,81	9,20	0,58	-
100 - 150 .....	8,05	4,60	-	13,60	-	4,78	9,54	11,97	9,05	10,84	5,22	-
150 - 200 .....	6,19	4,18	-	7,42	-	4,75	9,28	8,88	7,84	6,93	3,58	-
200 - 250 .....	4,90	3,37	-	7,82	-	3,45	5,88	6,42	6,60	4,79	7,95	-
250 - 500 .....	15,23	11,37	-	19,59	-	13,01	13,63	21,26	23,52	13,58	24,88	-
500 - 750 .....	8,89	8,97	-	8,79	-	9,27	14,59	15,34	10,33	5,00	14,46	-
750 - 1 000 .....	5,95	4,07	-	2,44	-	8,55	5,06	7,28	5,38	6,07	20,38	-
1 000 - 2 000 .....	17,22	30,78	-	12,35	100,00	20,58	19,29	10,15	18,71	11,79	22,95	-
2 000 - 3 000 .....	15,85	12,47	100,00	7,45	-	28,57	13,82	4,46	9,84	4,66	-	-
3 000 und mehr .....	6,63	-	-	-	-	4,95	-	-	-	12,15	-	100,00
<b>Insgesamt ...</b>	<b>100,00</b>	<b>100,00</b>	<b>100,00</b>	<b>100,00</b>	<b>100,00</b>	<b>100,00</b>	<b>100,00</b>	<b>100,00</b>	<b>100,00</b>	<b>100,00</b>	<b>100,00</b>	<b>100,00</b>
Wohnbevölkerung												
Anzahl												
unter 10 .....	5 149	911	-	1 688	-	-	4	1 449	227	870	-	-
10 - 25 .....	89 599	24 257	-	32 103	-	-	-	16 732	2 261	14 246	-	-
25 - 50 .....	1 301 832	213 086	-	326 115	-	19 599	42 269	119 655	111 968	469 140	-	-
50 - 75 .....	2 752 003	176 740	-	583 577	-	120 261	204 811	190 791	336 212	1 139 611	-	-
75 - 100 .....	2 649 532	108 280	-	539 958	-	213 969	248 545	188 447	347 872	996 256	6 205	-
100 - 150 .....	4 936 516	119 217	-	982 981	-	813 271	529 752	434 515	826 581	1 174 211	55 988	-
150 - 200 .....	3 796 030	108 227	-	536 318	-	808 161	515 540	322 343	716 803	750 191	38 447	-
200 - 250 .....	3 005 581	87 268	-	564 689	-	586 861	326 305	233 135	602 918	519 135	85 270	-
250 - 500 .....	9 338 279	294 601	-	1 415 615	-	2 212 687	756 686	771 900	2 148 789	1 471 039	266 962	-
500 - 750 .....	5 452 707	232 402	-	635 258	-	1 576 167	810 278	557 097	944 293	542 063	155 149	-
750 - 1 000 .....	3 647 811	105 533	-	176 324	-	1 453 751	280 751	264 397	491 361	657 012	218 682	-
1 000 - 2 000 .....	10 559 998	797 552	-	892 298	698 277	3 499 804	1 071 124	368 632	1 709 349	1 276 712	246 250	-
2 000 - 3 000 .....	9 718 357	323 211	1 664 305	538 243	-	4 859 394	767 443	161 854	899 156	504 751	-	-
3 000 und mehr .....	4 068 269	-	-	-	-	842 429	-	-	-	1 316 134	-	1 909 706
<b>Insgesamt ...</b>	<b>61 321 663</b>	<b>2 591 285</b>	<b>1 664 305</b>	<b>7 225 167</b>	<b>698 277</b>	<b>17 006 354</b>	<b>5 553 508</b>	<b>3 630 947</b>	<b>9 137 790</b>	<b>10 831 371</b>	<b>1 072 953</b>	<b>1 909 706</b>
Prozent												
unter 10 .....	0,42	1,24	-	0,39	-	-	0,24	0,60	0,09	0,10	-	-
10 - 25 .....	3,22	10,00	-	3,50	-	-	-	4,74	0,54	0,44	-	-
25 - 50 .....	17,60	37,35	-	25,15	-	0,76	3,78	18,06	6,57	14,95	-	-
50 - 75 .....	19,00	20,35	-	19,81	-	3,79	11,35	18,79	12,87	26,40	-	-
75 - 100 .....	12,77	8,67	-	13,01	-	5,30	11,58	13,75	10,17	17,19	2,00	-
100 - 150 .....	15,49	6,55	-	15,24	-	17,93	16,31	18,75	16,74	15,68	10,00	-
150 - 200 .....	8,81	2,92	-	6,80	-	14,39	15,13	10,34	11,70	7,40	8,00	-
200 - 250 .....	5,28	2,30	-	4,66	-	8,59	8,98	4,61	8,64	4,68	10,00	-
250 - 500 .....	10,36	4,60	-	8,64	-	21,21	16,08	7,50	20,79	8,13	34,00	-
500 - 750 .....	3,06	2,57	-	1,55	-	9,60	7,09	1,85	5,85	1,70	10,00	-
750 - 1 000 .....	1,57	0,80	-	0,49	-	5,30	3,78	0,69	2,34	1,56	18,00	-
1 000 - 2 000 .....	2,00	2,21	-	0,68	100,00	9,34	4,73	0,26	3,42	1,51	8,00	-
2 000 - 3 000 .....	0,36	0,44	100,00	0,10	-	3,28	0,95	0,04	0,27	0,15	-	-
3 000 und mehr .....	0,06	-	-	-	-	0,51	-	-	-	0,10	-	100,00
<b>Insgesamt ...</b>	<b>100,00</b>	<b>100,00</b>	<b>100,00</b>	<b>100,00</b>	<b>100,00</b>	<b>100,00</b>	<b>100,00</b>	<b>100,00</b>	<b>100,00</b>	<b>100,00</b>	<b>100,00</b>	<b>100,00</b>

a) Ohne die gemeindefreien Gebiete Sachsenwald (Forstgutsbezirk) und Buchholz (Forstgutsbezirk) in Schleswig-Holstein, die als Exklaven

zur Gemeinde Aumühle bzw. zu den Gemeinden Bark, Hartenholm, Heidmühlen und Wahlstedt, Stadt gehören.

## 6 STAEDTE AM 31.12.1978

## 6.1 FLAECHE, WOHNBEVOELKERUNG UND BEVOELKERUNGSDICHTE NACH EINWOHNERGROESSENKLASSEN

LFD-NR.	SCHLUESSEL-NUMMER	NAME	FLAECHE KM <sup>2</sup>	BEVOEL- KERUNG	BEV- DICHT JE KM <sup>2</sup>
68 STAEDTE MIT 100 000 UND MEHR EINWOHNERN					
1	11 0 00 000	BERLIN (WEST)	480,19	1 909 706	3 977
2	02 0 00 000	HAMBURG	747,53	1 664 305	2 226
3	09 1 62 000	MUENCHEN	310,07	1 296 970	4 183
4	05 3 15 000	KOELN	405,18	976 534	2 410
5	05 1 13 000	ESSEN	210,28	658 358	3 131
6	06 1 12 000	FRANKFURT AM MAIN	248,86	631 007	2 536
7	05 9 13 000	DORTMUND	280,10	612 769	2 188
8	05 1 11 000	DUESSELDORF	216,93	600 057	2 766
9	08 1 11 000	STUTTGART	207,14	583 700	2 818
10	05 1 12 000	DUISBURG	232,97	563 088	2 417
11	04 0 11 000	BREMEN	324,14	558 942	1 724
12	03 2 01 000	HANNOVER	203,98	538 243	2 639
13	09 5 64 000	NUERNBERG	185,10	485 801	2 653
14	05 9 11 000	BOCHUM	145,35	405 554	2 790
15	05 1 24 000	WUPPERTAL	168,36	396 125	2 353
16	05 7 11 000	BIELEFELD	259,13	312 518	1 206
17	05 5 13 000	GELSENKIRCHEN	104,83	309 551	2 953
18	08 2 22 000	MANNHEIM	144,95	302 794	2 089
19	05 3 14 000	BONN	141,18	285 138	2 020
20	08 2 12 000	KARLSRUHE	173,46	274 058	1 580
21	06 1 16 000	WIESBADEN	204,01	271 436	1 331
22	05 5 15 000	MUENSTER	302,25	267 057	884
23	03 1 01 000	BRAUNSCHWEIG	191,99	263 290	1 371
24	05 1 16 000	MOENCHENGLADBACH	170,47	258 037	1 514
25	01 0 02 000	KIEL	110,34	253 967	2 302
26	09 7 61 000	AUGSBURG	146,88	245 146	1 669
27	05 3 13 000	AACHEN	160,85	242 725	1 509
28	05 1 19 000	OBERHAUSEN	77,03	231 023	2 999
29	01 0 03 000	LUERBECK	213,97	224 790	1 051
30	05 1 14 000	KREFELD	136,93	223 501	1 632
31	05 9 14 000	HAGEN	160,34	222 132	1 385
32	06 2 12 000	KASSEL	106,95	197 677	1 848
33	10 0 41 100	SAARBRUECKEN	168,12	196 260	1 167
34	07 3 15 000	MAINZ	97,71	184 416	1 887
35	05 1 17 000	MUELHEIM A. D. RUHR	91,18	184 164	2 020
36	05 9 16 000	HERNE	51,37	184 071	3 583
37	08 3 11 000	FREIBURG IM PREISGAU	153,04	174 121	1 138
38	05 9 15 000	HAMM	226,02	171 140	757
39	05 1 22 000	SOLINGEN	89,44	167 381	1 871
40	05 3 16 000	LEVERKUSEN	78,85	162 459	2 060
41	07 3 14 000	LUDWIGSHAFEN AM RHEIN	77,82	161 854	2 080
42	03 4 04 000	OSNABRUECK	119,79	159 055	1 328
43	06 1 17 000	LAHN	225,57	153 678	681
44	05 1 62 024	NEUSS	99,44	148 695	1 495
45	04 0 12 000	BREMERHAVEN	79,63	139 335	1 750
46	06 1 11 000	DARMSTADT	122,38	138 337	1 130
47	03 4 03 000	OLDENBURG (OLDENBURG)	102,80	135 501	1 318
48	09 3 62 000	REGENSBURG	80,90	133 302	1 648

## 6 STAEDTE AM 31.12.1978

## 6.1 FLAECHE, WOHNBEVOELKERUNG UND BEVOELKERUNGSDICHTE NACH EINWOHNERGROESSENKLASSEN

LFZ-NR.	SCHLUESSEL-NUMMER	NAME	FLAECHE KM <sup>2</sup>	BEVOEL- KERUNG	BEV. DICHT JE KM <sup>2</sup>
68 STAEDTE MIT 100 000 EINWOHNERN UND MEHR					
49	05 1 20 000	REMSCHIED	74,61	129 969	1 742
50	08 2 21 000	HEIDELBERG	108,87	128 064	1 176
51	03 1 03 000	WOLFSBURG	203,56	127 332	626
52	09 6 63 000	WUERZBURG	86,84	127 262	1 465
53	03 1 52 012	GOETTINGEN	116,78	126 865	1 086
54	05 5 62 032	RECKLINGHAUSEN	66,37	119 736	1 804
55	05 5 12 000	BOTTROP	100,58	115 007	1 143
56	07 1 11 000	KOBLENZ	104,77	114 617	1 094
57	03 1 02 000	SALZGITTER	223,86	113 690	508
58	05 9 70 040	SIEGEN	114,66	113 651	991
59	06 1 15 000	OFFENBACH AM MAIN	45,24	111 515	2 465
60	08 1 21 000	HEILBRONN	99,86	111 330	1 115
61	05 7 74 032	PADERBORN	179,25	108 026	603
62	08 2 31 000	PFORZHEIM	97,83	106 498	1 089
63	05 9 54 036	WITTEN	72,31	106 426	1 472
64	03 2 54 021	HILDESHEIM	92,93	102 837	1 107
65	09 5 62 000	ERLANGEN	76,45	100 626	1 316
66	05 3 78 004	BERGISCHE GLADBACH	83,40	100 592	1 206
67	05 1 70 024	MOERS	67,67	100 372	1 483
68	03 4 05 000	WILHELMSHAVEN	103,18	100 148	971
		ZUSAMMEN	11 152,82	21 124 331	1 894
84 STAEDTE VON 50 000 BIS UNTER 100 000 EINWOHNERN					
69	07 3 12 000	KAISERSLAUTERN	139,66	99 427	712
70	08 4 21 000	ULM	116,99	98 528	842
71	09 5 63 000	FUEPTH	63,45	98 019	1 545
72	07 2 11 000	TRIER	117,08	96 787	827
73	05 9 62 024	ISERLOHN	125,55	94 958	756
74	08 4 15 061	REUTLINGEN	87,06	94 558	1 086
75	05 1 58 032	VELBERT	74,91	93 705	1 251
76	08 1 16 019	ESSLINGEN AM NECKAR	46,44	92 683	1 996
77	05 5 62 024	MARL	87,37	89 989	1 030
78	01 0 01 000	FLENSBURG	56,35	89 313	1 585
79	05 1 58 028	RATINGEN	88,86	88 875	1 000
80	09 1 61 000	INGOLSTADT	133,40	88 842	666
81	05 3 58 008	DUEREN	85,15	86 327	1 014
82	05 9 78 024	LUENEN	59,07	85 892	1 454
83	06 1 79 013	HANAU	76,95	85 663	1 113
84	05 1 66 032	VIERSEN	90,96	81 876	900
85	01 0 04 000	NEUMUENSTER	71,56	81 581	1 140
86	08 1 18 048	LUDWIGSBURG	43,65	81 208	1 860
87	05 5 62 014	GLADBECK	35,90	80 505	2 242
88	05 5 62 004	CASTROP-RAUXEL	51,66	79 819	1 545
89	05 9 58 004	ARNBERG	193,39	76 537	406
90	08 3 26 074	VILLINGEN-SCHWENNINGEN	165,48	78 396	474
91	05 7 70 024	MINDEN	102,69	78 087	760
92	05 7 54 008	GUETERSLOH	111,96	77 505	692
93	05 9 62 032	LUEDENSCHIED	86,69	74 468	859

## 6 STAEDTE AM 31.12.1978

## 6.1 FLAECHE, WOHNBEVOELKERUNG UND BEVOELKERUNGSDICHTE NACH EINWOHNERGROESSENKLASSEN

LFD.-NR.	SCHLUESSEL-NUMMER	NAME	FLAECHE KM <sup>2</sup>	BEVOEL- KERUNG	BEV.- DICHTE JE KM <sup>2</sup>
84 STAEDTE VON 50 000 BIS UNTER 100 000 EINWOHNERN					
94	06 2 75 015	MARBURG	123,94	73 954	597
95	07 3 19 000	WORMS	108,74	73 710	678
96	03 3 51 006	CELLE	174,90	73 419	420
97	09 4 61 000	BAMBERG	53,31	72 252	1 355
98	03 4 01 000	DELMENHORST	62,33	71 726	1 151
99	05 5 06 076	RHEINE	145,09	71 336	492
100	08 4 16 041	TUEBINGEN	108,12	71 193	658
101	09 4 62 000	BAYREUTH	67,90	70 039	1 032
102	05 5 62 020	HERTEN	37,31	69 453	1 862
103	08 3 35 043	KONSTANZ	54,04	68 318	1 264
104	05 5 62 012	DORSTEN	171,55	67 715	395
105	05 7 66 020	DETMOLD	129,42	66 320	512
106	05 5 54 008	BOCHOLT	119,43	65 431	548
107	06 1 73 011	RUESSELSHEIM	58,35	63 363	1 086
108	01 0 60 063	NORDERSTEDT	58,10	63 115	1 086
109	05 7 58 012	HERFORD	78,90	63 090	800
110	03 3 55 022	LUENEBURG	70,30	62 920	895
111	08 1 36 088	AALEN	146,42	62 757	429
112	05 9 74 028	LIPPSTADT	113,35	61 559	543
113	07 1 38 045	NEUWIED	86,48	60 840	704
114	03 2 52 006	HAEHLEN	102,31	59 671	583
115	03 3 52 011	CUXHAVEN	177,85	59 487	334
116	09 6 61 000	ASCHAFFENBURG	62,59	59 021	943
117	05 1 62 008	GREVENBROICH	102,53	57 922	565
118	05 1 70 008	DINSLAKEN	47,68	57 847	1 213
119	05 9 54 016	HATTINGEN	71,40	57 435	804
120	05 3 54 032	STOLFEERG (RHLD. )	98,30	57 408	584
121	06 2 72 023	FULDA	104,03	57 404	552
122	09 7 63 000	KEMPTEN (ALLGAEU)	63,28	57 312	906
123	05 3 82 068	TROISDORF	62,18	57 139	919
124	03 2 53 004	GARBSEN	79,27	57 082	720
125	05 1 70 048	WESEL	122,62	56 540	461
126	08 1 36 065	SCHWAEBISCH GMUEND	113,75	56 417	496
127	05 9 78 036	UNNA	88,53	56 049	633
128	09 2 61 000	LANDSHUT	63,88	55 435	868
129	05 1 62 004	DORMAGEN	85,62	54 918	641
130	09 4 64 000	HOF	57,91	54 048	933
131	08 1 15 045	SINDELFINGEN	50,82	53 851	1 060
132	05 5 70 004	AHLEN	123,14	53 644	436
133	03 1 53 005	GOSLAR	92,27	53 606	581
134	09 6 62 000	SCHWEINFURT	35,42	53 452	1 509
135	05 3 62 032	KERPEN	113,92	53 262	468
136	05 9 62 040	MENDEN (SAUERLAND)	86,07	53 090	617
137	05 3 54 012	ESCHWEILER	76,02	52 987	697
138	08 1 17 026	GOEPPINGEN	59,19	52 690	890
139	10 0 43 114	NEUNKIRCHEN/SAAR	74,88	52 676	703
140	05 1 58 016	HILDEN	25,95	52 427	2 020
141	03 4 02 000	EMDEN	111,72	52 200	467

## 6 STAEDTE AM 31.12.1978

## 6.1 FLAECHE, WOHNBEVOELKERUNG UND BEVOELKERUNGSDICHTE NACH EINWOHNERGROESSENKLASSEN

LFD. NR.	SCHLUESSEL NUMMER	NAME	FLAECHE KM <sup>2</sup>	BEVOELKERUNG	BEV. DICHTJE JE KM <sup>2</sup>
84 STAEDTE VON 50 000 BIS UNTER 100 000 EINWOHNERN					
142	05 3 62 008	BERGHEIM	96,61	51 940	538
143	08 4 35 016	FRIEDRICHSHAFEN	69,87	51 144	732
144	09 1 63 000	ROSENHEIM	37,40	51 109	1 367
145	07 3 17 000	PIRMASENS	61,08	51 019	835
146	05 7 66 008	BAD SALZUFLEN	100,08	50 922	509
147	06 1 76 004	BAD HOMBURG V. D. HOEHE	51,13	50 758	993
148	05 3 62 028	HUERTH	51,34	50 648	987
149	08 3 17 096	OFFENBURG	78,40	50 554	645
150	09 2 62 000	PASSAU	69,71	50 414	723
151	07 3 16 000	NEUSTADT AN DER WEINSTRASSE	117,12	50 400	430
152	03 1 58 037	WOLFENBUETTEL	78,42	50 392	643
		ZUSAMMEN	7 444,50	5 642 378	758
309 STAEDTE VON 20 000 BIS UNTER 50 000 EINWOHNERN					
153	05 1 62 022	HEERBUSCH	64,99	49 958	769
154	08 2 11 000	BADEN BADEN	140,21	49 200	351
155	03 4 56 015	NORDHORN	149,61	48 935	327
156	08 1 35 019	HEIDENHEIM AN DER BRENZ	107,11	48 772	455
157	08 4 17 079	ALBSTADT	134,41	48 585	361
158	05 3 74 012	GUMMERSBACH	93,31	48 001	514
159	03 1 57 006	PEINE	118,96	47 731	401
160	09 7 75 135	NEU-ULM	80,92	46 997	581
161	05 9 78 028	SCHWERTE	56,11	46 875	835
162	05 9 78 004	BERGKAMEN	44,77	46 835	1 046
163	03 2 53 009	LANGENHAGEN	72,19	46 708	647
164	05 1 58 020	LANGENFELD (RHEINLAND)	41,07	46 502	1 132
165	05 3 54 004	ALSDORF	31,57	46 284	1 466
166	05 3 82 056	SANKT AUGUSTIN	34,22	46 260	1 352
167	09 4 63 000	COBURG	47,10	46 156	980
168	09 3 61 000	AMBERG	49,99	45 099	902
169	10 0 41 519	VOELKLINGEN	67,01	45 052	672
170	08 1 19 079	WAIBLINGEN	42,65	44 891	1 053
171	09 3 63 000	WEIDEN I. D. OFF.	67,67	44 654	660
172	05 7 70 004	BAD OEYNHAUSEN	64,78	44 199	682
173	05 3 66 016	EUSKIRCHEN	139,52	44 184	317
174	05 1 54 036	KLEVE	95,18	43 933	462
175	08 3 35 075	SINGEN (HOHENTWIEL)	61,78	43 886	710
176	07 3 18 000	SPEYER	42,57	43 752	1 028
177	03 4 54 032	LINGEN (EMS)	176,13	43 659	248
178	05 3 62 012	BRUEHL	36,13	43 552	1 205
179	07 3 11 000	FRANKENTHAL (PFALZ)	43,98	43 514	989
180	05 9 78 020	KAMEN	40,93	43 086	1 053
181	09 2 63 000	STRAUBING	69,13	42 894	620
182	05 3 62 024	FRECHEN	45,09	42 881	951
183	05 3 62 020	ERFTSTADT	119,93	42 518	355
184	03 3 59 038	STADE	110,02	42 325	385
185	09 7 62 000	KAUFBEUREN	39,18	42 317	1 080
186	05 3 54 016	HERZOGENRATH	33,31	42 293	1 270

## 6 STAEDTE AM 31.12.1978

## 6.1 FLAECHE, WOHNBEVOELKERUNG UND BEVOELKERUNGSDICHTE NACH EINWOHNERGROESSENKLASSEN

LFD. NR.	SCHLUESSEL-NUMMER	NAME	FLAECHE KM <sup>2</sup>	BEVOELKERUNG	BEV. DICHTJE JE KM <sup>2</sup>
309 STAEDTE VON 20 000 BIS UNTER 50 000 EINWOHNERN					
187	10 0 45 117	SANKT INGBERT	50,07	42 271	844
188	05 5 66 028	IBBENHUFEN	108,55	42 007	387
189	08 4 36 064	RAVENSBURG	92,03	41 924	456
190	08 1 19 020	FELLBACH	27,87	41 787	1 499
191	01 0 56 015	ELMSHORN	18,52	41 655	2 249
192	07 1 33 006	BAD KREUZNACH	46,10	41 620	903
193	08 3 36 050	LOERRACH	39,43	41 597	1 055
194	05 1 58 004	ERKRATH	26,86	41 423	1 542
195	10 0 45 114	HOMBURG	82,58	41 247	499
196	08 2 26 096	WEINHHEIM	58,59	41 084	701
197	03 4 59 024	MELLE	254,02	40 775	161
198	05 5 54 020	GRONAU (WESTF. )	78,60	40 730	518
199	08 1 15 005	BOEBLINGEN	39,04	40 627	1 041
200	05 9 74 040	SOEST	85,87	40 291	469
201	05 7 58 004	BUENDE	59,29	39 764	671
202	06 1 82 002	DREIEICH	53,35	39 649	743
203	10 0 44 115	SAARLOUIS	43,24	39 535	914
204	06 1 76 003	OBERURSEL (TAUNUS)	45,37	39 409	869
205	05 1 58 026	MONHEIM	23,13	39 382	1 703
206	05 7 66 044	LENGO	100,83	39 358	390
207	05 1 66 036	WILLICH	67,80	38 747	571
208	09 5 61 000	ANSBACH	99,39	38 381	386
209	03 2 53 010	LEHRTE	126,76	38 275	302
210	05 1 70 020	KAMP-LINTFORT	63,12	37 980	602
211	05 5 70 008	BECKUM	111,62	37 864	339
212	05 5 58 016	DUELMEN	184,47	37 855	205
213	09 7 64 000	MEMMINGEN	70,16	37 758	538
214	03 2 53 011	NEUSTADT AM RUEBENBERGE	357,34	37 533	105
215	05 7 54 028	RHEDA-WIEDENBRUECK	86,69	37 496	433
216	08 1 15 028	LEONBERG	48,73	37 401	768
217	08 2 15 009	BRUCHSAL	92,77	37 392	403
218	05 1 66 016	NETTETAL	83,66	37 345	446
219	05 7 58 024	LOEHNE	59,26	37 309	630
220	05 5 62 008	DATTELN	66,08	37 222	563
221	05 1 53 024	METTMANN	42,68	37 143	870
222	08 2 16 043	RASTATT	59,01	36 986	627
223	03 2 53 020	WUNSTORF	125,59	36 950	294
224	01 0 56 039	PINNEBERG	21,54	36 848	1 711
225	03 3 60 025	UELZEN	135,55	36 783	271
226	07 3 13 000	LANDAU IN DER PFALZ	83,00	36 698	442
227	05 3 70 016	HEINSBERG	92,11	36 359	395
228	06 1 82 010	NEU-ISENBURG	24,29	36 244	1 492
229	07 1 34 045	IDAR-OBERSTEIN	66,18	36 158	546
230	05 9 54 008	ENNEPetal	57,36	36 110	630
231	06 1 79 018	HAINTAL	32,40	36 069	1 113
232	08 1 16 077	FILDERSTADT	38,55	35 918	932
233	08 2 15 017	ETTLINGEN	56,73	35 871	632
234	08 3 17 065	LAHR/SCHWARZWALD	69,78	35 380	507

## 6 STAEDTE AM 31.12.1978

## 6.1 FLAECHE, WOHNBEVOELKERUNG UND BEVOELKERUNGSDICHTE NACH EINWOHNERGROESSENKLASSEN

LFD. NR.	SCHLUESSEL-NUMMER	NAME	FLAECHE KM <sup>2</sup>	BEVOEL- KERUNG	BEV. DICHTE JE KM <sup>2</sup>
309 STAEDTE VON 20 000 BIS UNTER 50 000 EINWOHNERN					
235	07 3 20 000	ZWEIBRUECKEN	70,67	35 244	499
236	05 3 70 004	ERKELENZ	117,45	35 184	300
237	05 3 54 036	WUERSELEN	38,00	34 804	916
238	05 3 78 032	WERMELSKIRCHEN	74,84	34 802	465
239	05 3 82 024	KOENIGSWINTER	76,13	34 779	457
240	05 3 70 020	HUECKELHOVEN	61,40	34 756	566
241	05 7 70 032	PORTA WESTFALICA	105,13	34 740	330
242	08 1 16 078	LEINFELDEN-ECHTERDINGEN	29,90	34 633	1 158
243	08 1 16 049	NUERTINGEN	46,88	34 610	738
244	01 0 61 046	ITZEHOE	27,30	34 198	1 253
245	05 3 82 060	SIEGBURG	23,61	34 169	1 447
246	09 5 65 000	SCHWABACH	40,71	34 140	839
247	03 4 52 001	AURICH	197,20	34 136	173
248	09 1 74 115	DACHAU	35,54	33 810	951
249	09 1 78 124	FREISING	88,58	33 694	380
250	08 1 18 079	BIETIGHEIM-BISSINGEN	31,70	33 573	1 073
251	06 1 80 006	HOFHEIM AM TAUNUS	57,31	33 207	579
252	08 1 19 067	SCHORNDORF	56,86	33 143	583
253	01 0 58 135	RENDSBURG	25,22	33 088	1 312
254	05 9 62 016	HEMER	67,55	33 032	489
255	03 2 53 008	LAATZEN	31,23	33 024	1 057
256	06 1 71 002	BENSHEIM	57,86	32 748	566
257	03 2 53 001	BARSINGHAUSEN	102,56	32 681	319
258	05 7 62 020	HOEXTER	157,84	32 644	207
259	03 1 51 009	GIFHORN	104,81	32 630	311
260	05 5 70 052	WARENDORF	175,87	32 601	185
261	03 1 55 011	NORTHEIM	145,44	32 447	223
262	08 1 27 076	SCHWAEBISCH HALL	104,27	32 181	309
263	05 7 66 040	LAGE	76,06	32 071	422
264	05 5 66 084	STEINFURT	111,39	31 811	286
265	08 1 16 033	KIRCHHEIM UNTER TECK	40,47	31 706	783
266	08 3 27 050	TUTTlingen	90,50	31 635	350
267	05 9 58 032	MESCHDE	215,10	31 536	147
268	03 4 57 013	LEER (OSTFRIESLAND)	70,30	31 521	448
269	05 5 54 012	BORKEN	153,09	31 520	206
270	06 1 71 013	LAMPERTHEIM	71,99	31 376	436
271	05 9 54 024	SCHWELM	20,49	31 260	1 526
272	09 1 79 121	FUERSTENFELDERUCK	30,46	31 009	1 018
273	05 5 58 012	COESFELD	140,95	30 995	220
274	08 4 16 036	ROTTENBURG AM NECKAR	142,27	30 965	218
275	03 3 59 010	BUXTEHUDE	73,77	30 909	419
276	05 9 54 012	GEVELSBERG	26,27	30 900	1 176
277	05 5 66 008	EMSDETTEN	71,50	30 884	432
278	03 2 53 016	SPRINGE	159,74	30 792	193
279	05 3 58 024	JUELICH	90,43	30 652	339
280	03 4 59 019	GEORGSMAPIENHUETTE	55,43	30 552	551
281	03 2 53 014	SEELZE	54,00	30 494	565
282	05 5 62 016	HALTERN	157,77	30 483	193



## 6 STAEDTE AM 31.12.1973

## 6.1 FLAECHE, WOHNBEVOELKERUNG UND BEVOELKERUNGSDICHTE NACH EINWOHNERGROESSENKLASSEN

LFD. NR.	SCHLUESSEL-NUMMER	NAME	FLAECHE KM <sup>2</sup>	BEVOELKERUNG	BEV. DICHTJE JE KM <sup>2</sup>
309 STAEDTE VON 20 000 BIS UNTER 50 000 EINWOHNERN					
283	09 2 71 119	DEGGENDORF	77,22	30 458	394
284	03 4 61 007	NORDENHAM	87,19	30 403	349
285	03 2 56 022	NIENBURG (WESER)	64,44	30 396	472
286	01 0 59 075	SCHLESWIG	24,30	30 285	1 246
287	10 0 42 113	MERZIG	112,41	30 234	269
288	05 9 70 024	KREUZTAL	70,91	30 185	426
289	05 1 66 012	KEMPEN	68,53	30 017	438
290	09 3 73 147	NEUMARKT I. D. OPF.	78,76	30 000	381
291	05 9 54 032	WETTER (RUHR)	31,44	29 941	952
292	01 0 56 050	WEDEL (HOLSTEIN)	33,82	29 851	883
293	06 1 71 020	VIERNHEIM	48,41	29 569	611
294	08 3 17 057	KEHL	75,05	29 567	394
295	08 4 17 002	BALINGEN	90,34	29 543	327
296	06 1 82 067	LANGEN	29,12	29 471	1 012
297	05 1 54 008	EMMERICH	80,05	29 456	368
298	05 1 58 012	HEILIGENHAUS	27,47	29 452	1 072
299	06 1 73 014	MOERFELDEN-WALLDORF	44,16	29 396	666
300	03 1 55 004	EINBECK	165,78	29 089	175
301	05 9 62 052	PLETTENBERG	96,14	29 048	302
302	03 1 56 011	OSTERODE AM HARZ	102,37	28 821	282
303	08 1 19 008	BACKNANG	39,37	28 809	732
304	09 4 74 126	FORCHHEIM	36,61	28 805	787
305	05 1 54 016	GOCH	115,32	28 593	248
306	09 4 77 128	KULMEACH	93,69	28 529	305
307	08 2 16 015	GAGGENAU	65,05	28 518	438
308	05 9 74 044	WARSTEIN	157,90	28 495	180
309	06 1 78 009	LIMBURG A. D. LAHN	45,14	28 431	630
310	08 1 16 080	OSTFILDERN	22,82	28 419	1 245
311	06 2 73 009	BAD HERSFELD	73,81	28 304	383
312	08 4 26 021	BIBERACH AN DER RISS	72,15	28 295	392
313	05 3 62 040	WESSELING	23,42	28 199	1 204
314	05 5 66 012	GREVEN	140,03	28 066	200
315	03 4 54 035	MEPPEN	188,37	27 807	148
316	05 1 58 008	HAAN	24,22	27 776	1 147
317	03 2 53 002	BURGDORF	112,24	27 756	247
318	09 3 76 161	SCHWANDORF	123,10	27 656	225
319	03 3 53 005	BUCHHOLZ IN DER NORDHEIDE	74,58	27 646	371
320	05 5 54 004	AHAUS	150,77	27 602	183
321	08 1 17 024	GEISLINGEN AN DER STEIGE	75,85	27 415	361
322	08 3 36 069	RHEINFELDEN (BADEN)	62,85	27 268	434
323	05 5 70 028	OELDE	102,32	27 242	266
324	03 4 54 041	PAPENBURG	118,39	27 236	230
325	10 0 46 117	SANKT WENDEL	113,53	27 094	239
326	08 1 18 046	KORNWESTHEIM	14,55	27 068	1 860
327	03 3 61 001	ACHIM	67,99	26 937	396
328	06 1 80 007	KELKHEIM (TAUNUS)	30,76	26 911	875
329	03 1 54 010	HELMSTEDT	46,77	26 867	574
330	07 1 37 003	ANDERNACH	53,32	26 720	501

## 6 STAEDTE AM 31.12.1978

## 6.1 FLAECHE, WOHNBEVOELKERUNG UND BEVOELKERUNGSDICHTE NACH EINWOHNERGROESSENKLASSEN

LFD. NR.	SCHLUESSEL-NUMMER	NAME	FLAECHE KM <sup>2</sup>	BEVOELKERUNG	BEV. DICHTJE JE KM <sup>2</sup>
309 STAEDTE VON 20 000 BIS UNTER 50 000 EINWOHNERN					
331	05 5 62 036	WALTROP	46,97	26 670	568
332	05 5 62 028	OER-ERKENSCHWICK	38,83	26 538	683
333	06 1 85 014	BAD NAUHEIM	32,54	26 443	813
334	08 3 36 091	WEIL AM RHEIN	19,47	26 142	1 343
335	03 1 52 016	MUENDEN	121,11	26 115	216
336	07 1 31 007	BAD NEUENHR-AHRWEILER	63,22	26 092	413
337	05 1 70 032	RHEINBERG	75,14	26 072	347
338	05 9 78 040	WERNE	75,75	25 930	342
339	05 9 66 020	LENNESTADT	134,99	25 926	192
340	03 2 57 031	RINTELN	109,03	25 792	237
341	06 1 85 023	BAD VILBEL	25,65	25 736	1 003
342	08 2 26 085	SINSHEIM	127,01	25 711	202
343	05 9 74 052	WERL	76,35	25 614	335
344	05 9 58 044	SUNDERN (SAUERLAND)	194,06	25 414	131
345	03 1 53 002	BAD HARZBURG	65,35	25 335	388
346	05 1 54 012	GELDERN	96,85	25 181	260
347	06 1 83 015	TAUNUSSTEIN	67,01	25 102	375
348	01 0 62 001	AHRENSBURG	35,30	25 038	709
349	05 9 62 004	ALTENA	44,29	25 024	565
350	08 1 15 021	HERRENBERG	65,72	24 983	380
351	01 0 53 032	GEESTHACHT	33,39	24 902	746
352	05 9 58 040	SCHMALLEMBERG	302,26	24 803	82
353	01 0 54 056	HUSUM	17,57	24 767	1 410
354	09 7 76 116	LINDAU (RODENSEE)	33,01	24 766	750
355	03 3 53 040	WINSEN (LUME)	108,97	24 743	227
356	08 1 27 014	CRAILSHEIM	109,08	24 635	226
357	05 9 58 012	BRILON	228,97	24 474	107
358	01 0 62 060	REINBEK	31,23	24 454	783
359	05 3 70 040	WEGBERG	84,32	24 431	290
360	05 3 78 016	LEICHLINGEN (RHEINLAND)	37,29	24 386	654
361	03 4 52 019	NORDEN	104,53	24 379	233
362	06 2 78 002	ESCHWEGE	63,24	24 341	385
363	05 9 54 028	SPROCKHOEVEL	47,75	24 325	509
364	06 1 82 009	MUEHLHEIM AM MAIN	20,74	24 318	1 173
365	06 1 85 006	FRIEDBERG (HESSEN)	50,18	24 300	484
366	03 3 61 012	VERDEN (ALLER)	71,56	24 289	339
367	03 4 51 006	VAREL	116,49	24 229	208
368	09 1 85 149	NEUBURG A. D. DONAU	71,95	24 183	336
369	08 3 16 011	EMMENDINGEN	33,72	24 155	716
370	06 1 82 001	DIETZENBACH	21,67	24 040	1 109
371	07 3 39 005	BINGEN	37,68	24 015	637
372	05 7 70 028	PETERSHAGEN	212,04	23 997	113
373	09 7 71 130	FRIEDBERG	80,48	23 989	298
374	06 1 71 011	HEPPENHEIM (BERGSTRASSE)	52,12	23 933	459
375	08 2 36 040	MUEHLACKER	54,33	23 781	438
376	06 1 77 009	DILLENBURG	83,84	23 756	283
377	03 2 54 002	ALFELD (LEINE)	72,79	23 744	326
378	03 4 59 014	BRAMSCHE	183,29	23 706	129

## 6 STAEDTE AM 31.12.1978

## 6.1 FLAECHE, WOHNBEVOELKERUNG UND BEVOELKERUNGSDICHTE NACH EINWOHNERGROESSENKLASSEN

LFD.-NR.	SCHLUESSEL-NUMMER	NAME	FLAECHE KM <sup>2</sup>	BEVOEL- KERUNG	BEV. DICHT JE KM <sup>2</sup>
309 STAEDTE VON 20 000 BIS UNTER 50 000 EINWOHNERN					
379	08 3 25 049	ROTTWEIL	71,78	23 671	330
380	05 3 74 036	RADEVORMWALD	53,77	23 584	439
381	06 1 80 004	HATTERSHEIM AM MAIN	15,81	23 483	1 485
382	09 1 77 117	ERDING	54,67	23 457	429
383	05 9 54 020	HERDECKE	22,34	23 435	1 049
384	09 2 25 058	MOSBACH	62,24	23 366	375
385	08 3 35 063	RADOLFZELL AM LODENSEE	58,57	23 349	399
386	05 9 78 032	SELM	60,40	23 340	386
387	05 3 54 008	BAESWEILER	27,82	23 246	836
388	06 1 72 018	PFUNGSTADT	42,53	23 125	544
389	05 7 54 032	RIETBERG	110,20	23 115	210
390	08 4 36 081	WANGEN IM ALLGAEU	101,26	23 112	228
391	03 3 56 007	OSTERHOLZ-SCHARMBECK	146,89	23 077	157
392	05 7 70 008	ESPELKAMP	83,59	23 076	276
393	01 0 58 043	ECKENFOERDE	17,13	23 064	1 346
394	08 1 19 091	WEINSTADT	31,71	23 025	726
395	03 1 52 007	DUDERSTADT	95,61	22 885	239
396	03 3 58 022	WALSRODE	270,60	22 831	84
397	06 2 77 014	KORBACH	123,98	22 827	184
398	03 1 53 012	SEESEN	101,97	22 764	223
399	03 2 57 035	STADTHAGEN	60,27	22 620	375
400	05 3 70 028	UEBACH-PALENBERG	26,10	22 590	866
401	08 1 18 073	VAIHINGEN AN DER ENZ	73,41	22 582	308
402	08 2 35 085	CALW	59,89	22 558	377
403	03 2 55 023	HOLZMINDEN	88,24	22 534	255
404	10 0 45 112	BLIESKASTEL	108,10	22 479	208
405	03 4 60 009	VECHTA	87,76	22 477	256
406	08 1 18 011	DITZINGEN	30,41	22 285	733
407	08 2 15 007	PRETTEN	71,13	22 250	313
408	09 6 72 114	BAD KISSINGEN	59,18	22 139	374
409	05 9 58 024	MARSBERG	182,00	22 109	121
410	05 9 66 024	OLPE	85,66	22 031	257
411	08 1 19 085	WINNENDEN	28,05	21 904	781
412	03 2 52 003	BAD PYRMONT	61,49	21 834	355
413	05 7 62 036	WARBURG	168,67	21 788	129
414	08 2 16 007	BUEHL	73,20	21 762	297
415	05 9 66 004	ATTENDORN	97,15	21 755	224
416	08 4 25 033	EHINGEN (DONAU)	178,37	21 742	122
417	09 5 74 138	LAUF A. D. PEGNITZ	59,82	21 680	362
418	09 4 79 152	SELB	61,32	21 650	353
419	06 1 77 017	HERBORN	63,75	21 527	338
420	08 1 36 019	ELLWANGEN (JAGST)	127,46	21 494	169
421	05 9 62 060	WERDOHL	33,37	21 464	643
422	05 3 82 048	RHEINBACH	69,74	21 462	308
423	08 3 37 126	WALDSHUT-TIENGEN	78,00	21 423	275
424	05 3 66 028	MECHERNICH	136,34	21 406	157
425	08 2 26 098	WIESLOCH	30,26	21 388	707
426	08 4 36 082	WEINGARTEN	12,10	21 376	1 767

## 6 STAEDTE AM 31.12.1978

## 6.1 FLAECHE, WOHNBEVOELKERUNG UND BEVOELKERUNGSDICHTE NACH EINWOHNERGROESSENKLASSEN

LFZ-NR.	SCHLUESSEL-NUMMER	NAME	FLAECHE KM <sup>2</sup>	BEVOEL- KERUNG	BEV. DICHT JE KM <sup>2</sup>
309 STAEDTE VON 20 000 BIS UNTER 50 000 EINWOHNERN					
427	01 0 51 044	HEIDE	31,90	21 276	667
428	09 1 83 148	WALDKRAIBURG	20,85	21 274	1 020
429	05 1 54 032	KEVELAER	100,50	21 220	211
430	07 1 37 068	MAYEN	58,10	21 217	365
431	05 7 70 020	LUEBBECKE	65,10	21 140	325
432	05 3 70 012	GEILENKIRCHEN	83,15	21 091	254
433	08 1 25 065	NECKARSULM	24,94	21 084	845
434	06 1 76 001	FRIEDRICHSDORF	30,16	21 040	698
435	09 5 76 143	ROTH	95,31	21 036	221
436	06 2 74 002	BAUNATAL	38,28	20 983	548
437	10 0 41 518	SULZBACH/SAAR	16,40	20 972	1 279
438	06 1 85 003	BUTZBACH	106,61	20 956	197
439	05 3 74 052	WIPPERFUERTH	117,96	20 879	177
440	05 3 82 008	BAD HONNEF	48,12	20 852	433
441	10 0 44 111	DILLINGEN/SAAR	22,07	20 846	945
442	06 1 73 006	GROSS-GERAU	54,45	20 838	383
443	10 0 41 515	PUETTLINGEN	23,93	20 751	867
444	03 2 57 009	BUECKERBURG	68,65	20 708	301
445	05 7 74 020	DELBRUECK	156,97	20 603	131
446	06 1 72 008	GRIESHEIM	21,40	20 469	956
447	09 5 73 134	ZIRNDORF	28,75	20 464	712
448	09 4 78 139	LICHTENFELS	107,17	20 432	191
449	03 4 53 004	CLOPPENBURG	70,56	20 372	289
450	08 3 17 001	ACHERN	65,21	20 345	312
451	05 9 70 004	BAD BERLEBURG	275,20	20 341	74
452	05 1 58 036	WUELFRATH	32,10	20 330	633
453	05 5 66 040	LENGERICH	91,24	20 262	222
454	05 7 58 036	VLOTHO	76,92	20 244	263
455	09 6 75 141	KITZINGEN	46,98	20 240	431
456	06 2 75 001	STÄDTALLENDORF	78,30	20 232	258
457	05 9 78 012	FROENDENBERG	56,20	20 190	359
458	05 9 74 020	GESEKE	97,44	20 164	207
459	08 1 28 131	WERTHEIM	138,67	20 131	145
460	05 3 74 048	WIEHL	53,14	20 059	377
461	03 2 52 002	BAD MUENDER AM DEISTER	107,68	20 004	186
ZUSAMMEN			24 127,67	9 333 996	387
374 STAEDTE VON 10 000 BIS UNTER 20 000 EINWOHNERN					
462	10 0 44 112	LEBACH	64,14	19 984	312
463	08 4 36 055	LEUTKIRCH IM ALLGAEU	174,97	19 976	114
464	01 0 62 004	BAD OLDESLOE	52,55	19 920	379
465	09 7 80 139	SONTHOFEN	46,49	19 742	425
466	09 4 79 136	MARKTREDWITZ	49,60	19 649	396
467	10 0 45 111	BEXBACH	31,11	19 581	629
468	08 2 37 040	HORB AM NECKAR	119,80	19 522	163
469	03 3 57 039	ROTENBURG (NUEMME)	98,99	19 491	197
470	03 3 58 021	SOLTAU	203,18	19 449	96
471	09 1 73 126	GERETSRIED	24,65	19 431	788

## 6 STAEDTE AM 31.12.1978

## 6.1 FLAECHE, WOHNBEVOELKERUNG UND BEVOELKERUNGSDICHTE NACH EINWOHNERGROESSENKLASSEN

LFD.-NR.	SCHLUESSEL-NUMMER	NAME	FLAECHE KM <sup>2</sup>	BEVOELKERUNG	BEV. DICHTJE JE KM <sup>2</sup>
374 STAEDTE VON 10 000 BIS UNTER 20 000 EINWOHNERN					
472	08 1 28 007	BAD MERGENTHEIM	129,96	19 380	149
473	08 2 35 046	NAGOLD	63,09	19 364	307
474	05 5 70 020	ENNIGERLOH	124,88	19 315	155
475	07 1 41 075	LAHNSTEIN	36,85	19 252	522
476	08 3 25 053	SCHRAMBERG	45,69	19 228	421
477	08 4 15 050	METZINGEN	34,61	19 184	554
478	08 2 37 028	FREUDENSTADT	87,69	19 182	219
479	01 0 55 004	BAD SCHWARTAU	18,40	19 176	1 042
480	07 3 39 030	INGELHEIM AM RHEIN	49,87	19 019	381
481	03 4 55 024	WITTMUND	210,12	19 008	90
482	09 7 75 152	SFNDEN	25,17	18 987	754
483	08 3 16 056	WALDKIRCH	48,47	18 710	386
484	09 7 79 194	NOEPDLINGEN	68,14	18 607	273
485	03 2 53 015	RONNENBERG	37,83	18 566	491
486	05 9 62 036	MEINERZHAGEN	115,78	18 562	160
487	09 4 76 145	KRONACH	66,99	18 510	276
488	08 1 35 016	GIENGEN AN DER PRENZ	44,04	18 481	420
489	05 3 62 004	BFBURG	80,38	18 448	230
490	06 1 72 010	GROSS-UMSTADT	86,80	18 402	212
491	06 1 80 011	BAD SODEN AM TAUNUS	12,45	18 388	1 477
492	08 4 35 059	UEBEPLINGEN	58,53	18 383	314
493	05 7 54 048	VERSMOLD	84,80	18 323	216
494	03 4 60 006	LOHNE (OLDENBURG)	90,68	18 309	202
495	09 3 71 151	SULZRACH-ROSENBERG	48,52	18 254	376
496	09 1 89 154	TPAUNREUT	45,03	18 245	405
497	08 1 17 019	EISLINGEN/FILS	16,42	18 218	1 110
498	05 7 54 016	HARSEWINKEL	100,10	18 201	182
499	06 1 79 009	GELNHAUSEN	45,20	18 188	402
500	09 7 74 135	GUENZBURG	55,37	18 166	328
501	03 2 51 041	SYKE	127,80	18 138	142
502	05 7 54 012	HALLE (WESTF. )	69,23	18 130	262
503	05 5 54 066	VREDEN	135,52	18 116	134
504	03 3 58 016	MUNSTER	193,42	18 111	94
505	08 2 26 084	SCHWETZINGEN	21,69	18 087	834
506	08 1 18 019	GERLINGEN	17,00	18 018	1 060
507	06 1 84 001	ALSFELD	129,69	17 997	139
508	03 2 52 007	HESSISCH-OLDENDORF	120,34	17 909	149
509	09 1 72 114	BAD REICHENHALL	34,23	17 881	522
510	05 3 74 004	BERGNEUSTADT	37,81	17 851	472
511	06 1 77 016	HAIGER	106,65	17 848	167
512	07 1 40 501	HOPPARD	75,19	17 831	237
513	09 7 79 131	DONAUWOERTH	76,87	17 818	232
514	06 2 76 022	SCHWALMSTADT	84,74	17 803	210
515	03 3 57 008	BREMEROERDE	150,12	17 777	118
516	03 4 61 002	BRAKE (UNTERWESER)	38,16	17 739	465
517	06 1 79 005	BRUCHKOEBEL	29,65	17 736	598
518	06 1 80 002	ESCHBORN	12,14	17 713	1 459
519	05 5 58 024	LUEDINGHAUSEN	140,15	17 712	126

## 6 STAEDTE AM 31.12.1978

## 6.1 FLAECHE, WOHNBEVOELKERUNG UND BEVOELKERUNGSDICHTE NACH EINWOHNERGROESSENKLASSEN

LFZ NR.	SCHLUESSEL NUMMER	NAME	FLAECHE KM <sup>2</sup>	BEVOELKERUNG	BEV. DICHTEN JE KM <sup>2</sup>
374 STAEDTE VON 10 000 BIS UNTER 20 000 EINWOHNERN					
520	09 1 81 130	LANDSBERG A. LECH	57,89	17 705	306
521	09 5 77 177	WEISSENBURG I. BAY.	97,60	17 691	181
522	05 7 62 004	BAD DRIBURG	115,06	17 684	154
523	06 1 83 007	IDSTEIN	79,58	17 658	222
524	06 1 85 010	KARBEN	43,95	17 647	402
525	08 3 26 012	DONAUESCHINGEN	104,66	17 629	168
526	01 0 56 041	QUICKBORN	43,21	17 539	406
527	06 1 76 006	KRONBERG IM TAUNUS	18,62	17 486	939
528	09 1 71 112	BURGHAUSEN	17,77	17 485	984
529	09 1 88 139	STARNBERG	61,83	17 476	283
530	05 7 74 016	BUEREN	170,91	17 443	102
531	05 7 74 036	SALZKOTTEN	109,42	17 383	159
532	09 4 73 151	NEUSTADT B. COBURG	61,88	17 346	280
533	09 7 72 147	GERSTHOFEN	32,07	17 183	536
534	09 1 89 155	TRAUNSTEIN	49,37	17 156	347
535	03 4 51 007	WESTERSTEDT	179,19	17 100	95
536	07 3 38 025	SCHIFFERSTADT	28,06	17 087	609
537	06 2 78 016	WITZENHAUSEN	126,69	17 070	135
538	06 1 82 013	SELIGENSTADT	30,83	17 011	552
539	01 0 55 012	EUTIN	41,39	16 996	411
540	05 1 54 044	RFES	109,59	16 979	155
541	05 7 66 032	HORN-BAD MEINBERG	90,16	16 925	188
542	06 1 85 002	BUEDINGEN	122,64	16 853	137
543	08 1 18 080	KORTAL-MUENCHINGEN	20,71	16 806	811
544	03 1 55 012	USLAP	113,39	16 801	143
545	09 7 72 163	KOENIGSBRUNN	18,45	16 775	909
546	06 1 82 006	HEUSENSTAMM	18,50	16 774	907
547	06 1 76 005	KOENIGSTEIN IM TAUNUS	25,07	16 709	666
548	03 2 54 028	SARSTEDT	43,16	16 657	386
549	03 4 54 018	HAREN (EMS)	208,56	16 649	80
550	09 1 90 157	WEILHEIM I. OE	56,06	16 647	297
551	09 6 77 155	LOHR A. MAIN	90,29	16 621	184
552	03 1 54 013	KOENIGSLUTTER AM ELM	130,42	16 587	127
553	09 3 72 116	CHAM	80,67	16 584	206
554	05 5 54 056	STADTLOHN	78,94	16 491	209
555	06 1 80 003	FLOERSHEIM AM MAIN	22,96	16 480	718
556	09 5 72 132	HERZOGENAURACH	47,61	16 408	345
557	08 3 17 089	OBBERKIRCH	69,11	16 397	237
558	03 1 56 009	HERZBERG AM HARZ	71,93	16 392	228
559	05 5 66 068	GCHTRUP	105,61	16 354	155
560	05 3 66 044	ZUELPICH	101,04	16 307	161
561	01 0 56 049	UETFRSEN	11,07	16 303	1 473
562	06 1 85 015	NIDDA	118,34	16 289	138
563	03 1 53 004	CLAUSTHAL-ZELLERFELD	33,95	16 260	479
564	08 2 26 032	HOCKENHEIM	34,83	16 198	465
565	10 0 42 116	WADERN	110,96	16 175	146
566	09 7 73 125	DILLINGEN A. D. DONAU	75,54	16 167	214
567	03 4 53 007	FRIESOYTHE	245,71	16 077	65

## 6 STAEDTE AM 31.12.1978

## 6.1 FLAECHE, WOHNBEVOELKERUNG UND BEVOELKERUNGSDICHTE NACH EINWOHNERGROESSENKLASSEN

LFD.-NR.	SCHLUESSEL-NUMMER	NAME	FLAECHE KM <sup>2</sup>	BEVOEL- KERUNG	BEV. DICHT JE KM <sup>2</sup>
374 STAEDTE VON 10 000 BIS UNTER 20 000 EINWOHNERN					
566	06 2 77 010	FRANKENBERG (EDER)	124,80	16 015	128
569	06 2 77 002	ARGLSEN	126,32	15 996	127
570	05 7 56 006	ENGER	41,21	15 987	388
571	08 4 15 059	PFULLINGEN	30,14	15 954	529
572	08 4 17 031	HECHINGEN	66,43	15 905	239
573	08 1 26 066	OEHRINGEN	67,77	15 877	234
574	07 1 37 203	BENDORF	24,06	15 850	659
575	07 3 32 002	BAD DUERKHEIM	102,65	15 803	154
576	01 0 53 090	MOELLN	25,05	15 794	630
577	05 7 62 016	BRAKEL	173,65	15 745	91
578	01 0 56 044	SCHENEFELD	9,99	15 653	1 567
579	06 2 74 026	VELLMAR	13,96	15 635	1 120
580	10 0 43 115	OTTWEILER	45,53	15 634	343
581	03 1 54 019	SCHOENINGEN	35,25	15 593	442
582	05 5 70 044	TELSTE	90,15	15 589	173
583	05 9 70 016	FREUDENBERG	54,45	15 582	286
584	05 1 70 052	XANTEN	72,37	15 579	215
585	05 3 78 008	BURSCHEID	27,38	15 567	569
586	08 3 36 081	SCHOPFHEIM	68,00	15 565	229
587	09 7 77 151	MARKTOBERDORF	94,89	15 534	164
588	07 2 31 134	WITTLICH	49,23	15 495	315
589	06 2 73 002	REBRA	93,62	15 465	165
590	07 3 31 003	ALZEY	35,22	15 405	437
591	06 1 83 002	LITVILLE AM RHEIN	46,78	15 397	329
592	06 2 77 021	BAD WILDUNGEN	120,08	15 356	128
593	06 2 75 012	KIRCHHAIM	90,92	15 339	169
594	09 1 86 143	PFÄFFENHOFEN A. D. ILM	92,51	15 294	165
595	03 3 58 019	SCHNEVERDINGEN	234,56	15 283	65
596	05 7 62 008	BEVERUNGEN	97,80	15 261	156
597	08 2 26 013	EBERBACH	81,16	15 247	188
598	05 9 70 020	HILCHENBACH	80,85	15 243	189
599	08 4 37 100	SAULGAU	97,34	15 238	157
600	08 4 37 104	SIGMARINGEN	92,85	15 201	164
601	05 9 62 012	HALVER	77,39	15 191	196
602	08 3 26 052	SANKT GEORGEN IM SCHWARZWALD	59,85	15 172	254
603	01 0 57 062	PREETZ	14,40	15 164	1 053
604	06 1 80 010	SCHWALBACH AM TAUNUS	6,47	15 125	2 338
605	06 2 76 005	FRITZLAR	88,79	15 058	170
606	06 1 72 019	REINHEIM	27,70	15 054	543
607	09 5 77 136	GUNZENHAUSEN	82,73	15 021	182
608	01 0 55 032	NEUSTADT IN FOLSTEIN	19,68	14 958	760
609	09 1 73 147	WOLFRATSHAUSEN	8,77	14 902	1 699
610	05 5 66 016	HOERSTEL	107,34	14 888	139
611	06 1 80 005	HOCHHEIM AM MAIN	19,43	14 862	765
612	09 7 71 113	AICHACH	92,94	14 842	160
613	05 5 54 048	RHEDE	78,60	14 773	188
614	05 9 70 028	LAASPHE	135,74	14 769	109
615	05 3 74 044	WALDBROEL	63,02	14 766	234

## 6 STAEDTE AM 31.12.1978

## 6.1 FLAECHE, WOHNBEVOELKERUNG UND BEVOELKERUNGSDICHTE NACH EINWOHNERGROESSENKLASSEN

LFD. NR.	SCHLUESSEL-NUMMER	NAME	FLAECHE KM <sup>2</sup>	BEVOELKERUNG	BEV. DICHTJE KM <sup>2</sup>
374 STAEDTE VON 10 000 BIS UNTER 20 000 EINWOHNERN					
616	06 2 75 004	BIEDENKOPF	90,33	14 707	163
617	05 3 82 032	MECKENHEIM	34,80	14 693	422
618	06 1 84 011	LAUTERBACH	102,00	14 657	144
619	08 1 28 139	LAUDA-KOENIGSHOFEN	94,48	14 656	155
620	09 1 85 158	SCHROBENHAUSEN	75,36	14 601	194
621	08 1 15 050	WEIL DER STADT	43,17	14 590	338
622	08 4 26 070	LAUPHEIM	61,80	14 581	236
623	05 7 66 016	BLOMBERG	99,12	14 578	147
624	03 1 53 007	LANGELSHEIM	48,44	14 575	301
625	05 7 66 056	OERLINGHAUSEN	32,70	14 563	445
626	05 3 66 004	BAD MUENSTEREIFEL	150,88	14 550	96
627	08 4 35 057	TETTANG	71,21	14 528	204
628	09 6 71 111	ALZENAU I. UFR.	59,32	14 525	245
629	08 1 16 071	WENDLINGEN AM NECKAR	12,09	14 522	1 201
630	03 2 51 012	DIEPHOLZ	104,48	14 478	139
631	08 1 25 026	EPPINGEN	88,59	14 460	163
632	06 2 76 009	HOMBERG (EFZE)	99,93	14 441	145
633	05 9 58 048	WINTERBERG	147,77	14 434	98
634	09 2 73 137	KELHEIM	77,26	14 409	187
635	06 2 73 018	ROTENBURG A.-D.-FULDA	79,79	14 387	180
636	06 1 71 005	BUERSTADT	34,47	14 385	417
637	09 2 75 154	VILSHOFEN	86,41	14 351	166
638	08 2 25 014	BUCHEN (ODENWALD)	138,99	14 351	103
639	07 2 35 068	KONZ	44,56	14 313	321
640	09 1 83 128	MUEHLDORF A. INN	29,43	14 276	485
641	07 1 31 070	REMAGEN	33,08	14 264	431
642	03 1 56 002	BAD LAUTERBERG IM HARZ	39,13	14 256	364
643	08 4 36 009	BAD WALDSEE	109,01	14 186	130
644	03 2 54 005	BAD SALZDETFRUTH	67,08	14 138	211
645	05 3 74 016	HUECKESWAGEN	50,46	14 135	280
646	06 2 76 001	BORKEN (HESSEN)	82,27	14 134	172
647	09 1 76 123	EICHSTAETT	50,36	14 100	280
648	08 3 25 045	OBERNDORF AM NECKAR	55,93	14 077	252
649	03 4 56 001	BENTHEIM	100,16	14 071	140
650	03 4 57 021	WEENER	81,38	14 055	173
651	06 1 73 007	KELSTERBACH	15,33	14 043	916
652	05 9 58 036	OLSBERG	117,78	13 978	119
653	06 1 72 002	BABENHAUSEN	66,86	13 971	209
654	03 2 51 007	BASSUM	168,54	13 968	83
655	09 6 73 114	BAD NEUSTADT A. D. SAALE	36,89	13 953	378
656	06 2 72 013	HUENFELD	119,77	13 944	116
657	08 1 17 018	EBERSBACH AN DER FILS	26,27	13 940	531
658	05 5 54 016	GESCHER	80,49	13 899	173
659	09 7 80 124	IMMENSTADT I. ALLGAEU	81,41	13 889	171
660	07 1 31 077	SINZIG	41,18	13 832	336
661	05 9 62 028	KIERSPE	71,59	13 803	193
662	06 2 78 005	HESSISCH LICHTENAU	105,85	13 792	130
663	09 6 77 148	KARLSTADT	98,01	13 777	141



## 6 STAEDTE AM 31.12.1978

## 6.1 FLAECHE, WOHNBEVOELKERUNG UND BEVOELKERUNGSDICHTE NACH EINWOHNERGROESSENKLASSEN

LFD.-NR.	SCHLUESSEL-NUMMER	NAME	FLAECHE KM <sup>2</sup>	BEVOEL- KERUNG	BEV. DICHTE JE KM <sup>2</sup>
374 STAEDTE VON 10 000 BIS UNTER 20 000 EINWOHNERN					
664	06 1 79 025	SCHLUECHTERN	113,35	13 750	121
665	06 1 81 011	MICHELSTADT	86,97	13 724	158
666	08 2 26 056	NECKARGEMUEND	26,15	13 698	524
667	08 4 16 025	MOESSINGEN	50,06	13 674	273
668	08 2 26 055	WALLDORF	19,91	13 668	686
669	09 2 79 112	DINGOLFINC	42,50	13 636	321
670	08 3 37 096	BAD SAECKINGEN	25,33	13 605	537
671	08 1 18 076	SACHSENHEIM	57,92	13 558	234
672	08 2 16 017	GERNSBACH	82,09	13 542	165
673	09 4 72 175	PEGNITZ	100,11	13 540	135
674	03 2 53 012	PATTENSEN	60,79	13 536	203
675	05 7 58 032	SPENGE	38,90	13 464	346
676	09 1 87 182	WASSERBURG A. INN	38,84	13 457	346
677	01 0 60 005	BAD SEGEBERG	19,11	13 398	701
678	06 1 79 020	NIDDERAU	46,78	13 391	286
679	06 2 74 012	HOFGEISMAR	86,31	13 387	155
680	08 1 25 006	BAD RAPPENAU	73,58	13 385	182
681	06 1 77 028	POHLHEIM	38,00	13 380	352
682	05 7 70 040	RAHDEN	134,59	13 354	99
683	06 2 76 014	MELSUNGEN	63,10	13 264	210
684	08 1 19 044	MURRHARDT	71,13	13 216	186
685	05 3 58 036	LINNICH	65,47	13 172	201
686	09 1 78 143	MOOSBURG A. D. ISAR	43,65	13 129	301
687	09 1 73 112	BAD TOELZ	30,73	13 113	427
688	09 7 72 125	BOBINGEN	49,26	12 923	262
689	05 9 74 016	ERWITTE	89,28	12 891	144
690	07 3 34 007	GERMERSHEIM	21,31	12 890	605
691	05 3 70 036	WASSENBERG	42,38	12 872	304
692	03 4 58 014	WILDESHAUSEN	89,48	12 865	144
693	06 1 72 016	OBER-RAMSTADT	41,88	12 811	306
694	06 1 72 004	DIEBURG	23,60	12 745	540
695	09 7 75 129	ILLERTISSEN	36,37	12 740	350
696	10 0 41 511	FRIEDRICHSTHAL	9,09	12 711	1 398
697	09 5 73 127	STEIN	19,51	12 707	651
698	06 1 77 034	SOLMS	34,03	12 667	372
699	08 3 35 079	STOCKACH	69,75	12 650	181
700	09 7 77 129	FUESSEN	43,66	12 624	289
701	09 1 72 118	FREILASSING	14,79	12 602	852
702	09 6 72 127	HAMMELBURG	128,77	12 593	98
703	03 1 55 003	DASSEL	112,92	12 567	111
704	09 7 78 116	BAD WOERISHOFEN	57,78	12 566	217
705	08 4 36 049	ISNY IM ALLGAEU	85,33	12 537	147
706	01 0 53 100	RATZEBURG	30,29	12 537	414
707	08 2 15 097	KRAICHTAL	80,57	12 434	154
708	08 1 18 050	MARKGROENINGEN	28,16	12 394	440
709	08 1 16 056	PLOCHINGEN	10,66	12 359	1 159
710	08 3 15 074	MUELLHEIM	57,91	12 289	212
711	08 2 26 082	SCHRIESHEIM	31,67	12 285	388

## 6 STAEDTE AM 31.12.1978

## 6.1 FLAECHE, WOHNBEVOELKERUNG UND BEVOELKERUNGSDICHTE NACH EINWOHNERGROESSENKLASSEN

LFZ-NR.	SCHLUESSEL-NUMMER	NAME	FLAECHE KM <sup>2</sup>	BEVOEL- KERUNG	BEV. DICHTE JE KM <sup>2</sup>
374 STAEDTE VON 10 000 BIS UNTER 20 000 EINWOHNERN					
712	03 4 55 007	JEVER	41,84	12 281	294
713	09 7 78 173	MINDELHEIM	56,43	12 246	217
714	06 2 74 028	WOLFHAGEN	111,79	12 241	109
715	09 7 75 162	VOEHRINGEN	23,38	12 228	523
716	09 5 74 152	ROETHENBACH A. D. PEGNITZ	13,12	12 205	930
717	05 3 66 036	SCHLEIDEN	129,47	12 198	94
718	08 1 16 072	WERNAU (NECKAR)	10,89	12 190	1 119
719	06 1 78 017	WEILBURG	57,34	12 175	212
720	03 3 51 004	BERGEN	163,70	12 169	74
721	03 2 53 005	GEHRDEN	43,06	12 150	282
722	05 7 62 032	STEINHEIM	75,62	12 114	160
723	09 4 75 154	MUENCHBERG	68,80	12 086	176
724	09 5 77 173	TREUCHTLINGEN	102,18	12 014	118
725	09 1 87 150	KOLBERMOOR	19,99	11 988	600
726	08 4 17 013	BURLADINGEN	123,32	11 975	97
727	06 1 73 009	RAUNHEIM	12,61	11 965	949
728	06 1 83 003	GEISENHEIM	40,34	11 926	296
729	08 1 28 115	TAUBERBISCHOFSCHEIM	69,04	11 919	173
730	09 5 71 193	ROTHENBURG OB DER TAUBER	41,74	11 887	285
731	01 0 51 011	BRUNSBUETTEL	65,19	11 887	182
732	08 1 25 005	BAD FRIEDRICHSHALL	24,70	11 871	481
733	08 1 18 049	MARBACH AM NECKAR	18,06	11 862	657
734	06 1 77 020	HUNGEN	86,75	11 860	137
735	03 1 51 040	WITTINGEN	224,96	11 798	52
736	09 7 74 150	KRUMBACH (SCHWABEN)	44,63	11 793	264
737	01 0 61 029	GLUECKSTADT	22,78	11 791	518
738	08 1 26 046	KUENZELSAU	75,20	11 713	156
739	03 1 53 013	VIENENBURG	71,13	11 712	165
740	01 0 53 116	SCHWARZENBEK	11,55	11 680	1 011
741	08 4 25 020	BLAUBEUREN	79,14	11 589	146
742	09 1 90 141	PENZBERG	25,71	11 588	451
743	08 1 18 003	ASPERG	5,80	11 575	1 996
744	09 1 87 117	BAD AIBLING	41,02	11 577	282
745	09 5 75 112	BAD WINDSHEIM	78,29	11 546	147
746	09 2 79 122	LANDAU A. D. ISAR	84,72	11 516	136
747	08 4 36 010	BAD WURZACH	181,69	11 501	63
748	09 2 75 126	HAUZENBERG	83,07	11 496	136
749	03 1 55 001	BAD GANDERSHEIM	90,40	11 470	127
750	09 6 79 170	OCHSENFURT	63,41	11 459	181
751	08 4 25 072	LANGENAU	75,05	11 448	153
752	08 1 36 010	BOPFINGEN	77,00	11 446	149
753	09 5 74 112	ALTDORF B. NUERNBERG	48,60	11 425	235
754	01 0 59 045	KAPPELN	43,00	11 381	265
755	03 2 51 040	SULINGEN	110,60	11 363	103
756	08 1 35 020	HERBRECHTINGEN	58,64	11 347	194
757	05 7 74 008	BAD LIPPSRINGE	50,94	11 345	223
758	08 3 37 116	WEHR	35,66	11 343	318
759	03 2 54 008	BOCKENEM	109,33	11 335	104

## 6 STAEDTE AM 31.12.1978

## 6.1 FLAECHE, WOHNBEVOELKERUNG UND BEVOELKERUNGSDICHTE NACH EINWOHNERGROESSENKLASSEN

LFD. NR.	SCHLUESSEL-NUMMER	NAME	FLAECHE KM <sup>2</sup>	BEVOELKERUNG	BEV. DICHTJE JE KM <sup>2</sup>
374 STAEDTE VON 10 000 BIS UNTER 20 000 EINWOHNERN					
760	06 2 76 003	FELSBERG	83,28	11 330	136
761	06 1 78 003	CAMBERG	54,66	11 322	207
762	06 1 77 002	ASSLAR	43,49	11 309	260
763	05 9 74 036	RUETHEN	158,09	11 296	71
764	03 2 51 042	TWISTRINGEN	114,20	11 285	99
765	08 4 15 053	MUENSINGEN	116,01	11 245	97
766	06 1 77 024	LICH	77,64	11 237	145
767	09 5 74 132	HERSBRUCK	22,90	11 211	490
768	06 1 80 001	EPPSTEIN	24,20	11 170	462
769	06 1 77 015	GRUENBERG	89,26	11 154	125
770	06 1 79 028	BAD SOLEN-SALMUNSTER	58,60	11 139	190
771	08 2 35 074	WILDBAD IM SCHWARZWALD	105,26	11 122	106
772	05 1 54 057	STRAELER	73,68	11 112	151
773	09 1 71 111	ALTOETTING	21,58	11 111	515
774	09 4 75 136	HELMBRECHTS	58,64	11 085	189
775	06 2 75 011	GLADENBACH	72,28	11 029	153
776	09 2 76 13f	REGEN	65,11	11 001	169
777	05 2 57 028	UBERKNIRCHEN	32,55	11 000	338
778	05 1 54 024	KALKAR	87,83	10 989	125
779	08 3 27 049	TROSSINGEN	24,24	10 983	453
780	09 4 75 162	REHAU	80,32	10 958	136
781	05 7 66 052	LUEGDE	88,73	10 949	123
782	09 2 77 116	EGGENFELLEN	48,26	10 935	227
783	01 0 60 044	KALTENKIRCHEN	21,92	10 914	498
784	08 3 15 113	TITISEE-NEUSTADT	89,66	10 894	122
785	06 1 83 011	OESTRICH-WINKEL	59,51	10 892	183
786	05 3 54 020	MONSCHAU	94,64	10 887	115
787	05 5 70 016	DPENSTEINFURT	106,21	10 837	102
788	07 2 32 018	BITBURG	47,45	10 833	228
789	01 0 53 083	LAUENBURG/ELBE	9,55	10 815	1 132
790	09 5 71 136	DINKELSBUEHL	75,13	10 791	144
791	07 3 32 024	GRUENSTADT	18,09	10 727	593
792	08 2 26 038	LADENBURG	19,01	10 726	564
793	08 3 17 034	GENGENBACH	61,93	10 724	173
794	05 9 62 048	NEUENRADE	54,12	10 678	197
795	06 1 71 016	LORSCH	25,23	10 677	423
796	08 4 15 078	URACH	55,47	10 675	192
797	08 3 26 017	FURTWANGEN	82,56	10 663	129
798	08 2 15 066	PHILIPPSBURG	50,59	10 650	211
799	08 1 17 015	DONZDORF	39,82	10 642	267
800	07 1 43 048	MONTAUBAU	33,62	10 618	316
801	06 1 78 007	HADAMAR	40,96	10 612	259
802	09 6 74 147	HASSFURT	52,71	10 608	201
803	09 4 79 169	WUNSIEDEL	54,89	10 596	193
804	06 1 81 005	ERBACH	61,54	10 544	171
805	08 2 25 109	WALLDUERN	105,87	10 525	99
806	03 4 54 019	HASELUENNE	159,21	10 509	66
807	05 9 62 008	BALVE	74,75	10 475	140

## 6 STAEDTE AM 31.12.1973

## 6.1 FLAECHE, WOHNBEVOELKERUNG UND BEVOELKERUNGSDICHTE NACH EINWOHNERGROESSENKLASSEN

LFZ NR.	SCHLUESSEL NUMMER	NAME	FLAECHE KM <sup>2</sup>	BEVOELKERUNG	BEV. DICHTJE KM <sup>2</sup>
374 STAEDTE VON 10 000 BIS UNTER 20 000 EINWOHNERN					
808	09 2 71 146	PLATTLING	35,78	10 462	292
809	09 5 71 145	FEUCHTWANGEN	137,41	10 437	76
810	09 1 75 122	GRAFING B. MUENCHEN	29,56	10 431	353
811	06 1 79 029	STEINAU AN DER STRASSE	104,73	10 363	99
812	07 1 32 006	BETZDORF	9,53	10 350	1 086
813	08 3 25 057	SULZ AM NECKAR	87,60	10 348	118
814	09 2 73 147	MAINBURG	61,73	10 335	167
815	07 1 41 006	BAD EMS	15,37	10 314	671
816	06 1 77 025	LINDEN	22,79	10 291	452
817	09 1 90 148	SCHONGAU	21,36	10 280	481
818	09 7 75 164	WEISSENHORN	53,41	10 277	192
819	03 3 58 008	FALLINGBOSTEL	62,59	10 232	163
820	06 1 83 012	RUEDESHEIM AM RHEIN	51,57	10 227	198
821	09 5 75 153	NEUSTADT A. D. AISCH	47,24	10 219	216
822	09 2 76 148	ZWIESEL	39,81	10 217	257
823	08 1 27 025	GAILDORF	62,56	10 200	163
824	09 3 76 119	BURGLENGENFELD	75,13	10 194	136
825	05 7 70 036	PREUSSISCH OLDENDORF	70,04	10 188	145
826	06 1 79 030	WAECHTERSBAACH	50,74	10 145	200
827	06 1 76 011	USINGEN	55,86	10 139	182
828	09 3 72 153	RODING	92,99	10 133	109
829	01 0 57 057	PLOEN	35,94	10 129	282
830	08 4 35 034	MARKDORF	40,92	10 122	247
831	08 3 26 005	BLUMBERG	98,50	10 119	103
832	03 3 57 057	ZEVEN	73,89	10 092	137
833	09 1 77 115	DORFEN	99,60	10 081	101
834	08 4 37 088	PFULLENDORF	90,41	10 070	111
835	09 2 71 141	OSTERHOFEN	111,24	10 068	91
		ZUSAMMEN	25 774,27	5 314 820	206
320 STAEDTE VON 5 000 BIS UNTER 10 000 EINWOHNERN					
836	05 7 54 052	WERTHER (WESTF. )	35,08	9 998	285
837	03 4 59 030	QUAKENBRUECK	17,95	9 990	557
838	09 2 77 138	PFARRKIRCHEN	52,24	9 973	191
839	05 5 70 040	SENDENHORST	96,46	9 962	103
840	09 4 78 165	STAFFELSTEIN	99,05	9 959	101
841	03 3 57 051	VISSELHOEVEDE	158,81	9 958	63
842	08 1 25 013	BRACKENHEIM	45,76	9 952	217
843	09 7 76 117	LINDENBERG I. ALLGAEU	11,84	9 881	835
844	08 3 26 003	BAD DUERRHEIM	62,05	9 863	159
845	09 1 89 157	TROSTBERG	51,80	9 821	190
846	03 2 56 025	REHBURG-LOCCUM	99,91	9 819	98
847	06 1 76 010	STEINBACH (TAUNUS)	4,40	9 796	2 226
848	09 6 77 131	GEMUENDEN A. MAIN	74,98	9 786	131
849	09 2 75 141	POCKING	68,98	9 702	141
850	06 1 84 016	SCHOTTEN	133,54	9 663	72
851	01 0 55 021	HEILIGENHAFEN	18,21	9 658	530
852	09 3 72 126	FURTH I. WALD	67,06	9 632	144

## 6 STAEDTE AM 31.12.1978

## 6.1 FLAECHE, WOHNBEVOELKERUNG UND BEVOELKERUNGSDICHTE NACH EINWOHNERGROESSENKLASSEN

LFD. NP.	SCHLUESSEL-NUMMER	NAME	FLAECHE KM <sup>2</sup>	BEVOELKERUNG	BEV. DICHTJE JE KM <sup>2</sup>
320 STAEDTE VON 5 000 BIS UNTER 10 000 EINWOHNERN					
853	08 4 17 044	MESSSTETTEN	76,82	9 612	125
854	07 1 41 025	DIEZ	12,39	9 584	774
855	01 0 54 151	WESTERLAND	10,45	9 581	917
856	06 2 78 011	BAD SOODEN-ALLENDORF	74,11	9 566	129
857	05 9 66 008	DRGLSHAGEN	67,14	9 562	142
858	09 2 74 184	VILSBIEBURG	68,62	9 542	139
859	09 5 76 127	HILPOLTSTEIN	89,68	9 538	106
860	01 0 60 004	BAD GRAMSTEDT	23,77	9 533	401
861	07 1 37 226	VALLENDAR	13,22	9 521	720
862	09 7 72 200	SCHWARZPUENCHEN	52,58	9 488	180
863	09 3 77 154	TIRSCHENRLUTH	97,69	9 459	97
864	03 2 54 014	FLZE	47,55	9 443	199
865	05 5 58 008	BILLETBECK	90,79	9 423	104
866	09 4 75 156	MAILA	37,04	9 415	254
867	07 1 33 052	KIRN	16,52	9 405	569
868	09 5 72 135	HOECHSTADT A. D. AISCH	70,80	9 399	133
869	06 1 77 005	BRAUNFELS	47,10	9 393	199
870	06 2 73 006	HERINGEN (WERRA)	61,21	9 392	153
871	09 2 73 152	MEUSTADT A. D. DONAU	93,49	9 390	100
872	06 1 84 015	SCHLITZ	142,07	9 355	66
873	05 7 74 040	WUENNEBERG	160,94	9 355	58
874	01 0 55 033	OLDENBURG IN HOLSTEIN	39,65	9 336	235
875	06 1 77 022	LAUBACH	97,02	9 325	96
876	09 6 77 157	MARKTHEIDENFELD	35,57	9 288	261
877	06 2 78 010	SONTRA	111,31	9 281	83
878	09 6 76 139	MILTENBERG	60,14	9 275	154
879	08 2 35 076	ALTENSTEIG	53,21	9 248	174
880	06 1 85 022	ROSPACH V. D. HOEHE	45,33	9 237	204
881	08 1 36 042	LORCH	34,26	9 227	269
882	08 4 17 025	HAIGERLOCH	76,46	9 224	121
883	01 0 62 006	FARGTEHEIDE	15,83	9 199	581
884	03 4 56 021	SCHUETTORF	11,23	9 176	817
885	09 2 77 145	SIMBACH A. INN	47,36	9 166	194
886	08 3 15 015	PREISACH AM RHEIN	54,60	9 149	168
887	03 3 54 018	LUECHOW	89,00	9 146	103
888	07 3 34 035	WOERTH A. RHEIN	19,23	9 144	476
889	08 3 17 026	ETTENHEIM	48,90	9 086	186
890	09 7 73 144	LAUINGEN (DONAU)	44,28	9 082	205
891	08 3 17 153	RHEINAU	73,44	9 080	124
892	09 3 71 113	AUERBACH I. D. OPF.	54,74	9 035	165
893	09 1 82 125	MIESBACH	32,15	9 014	280
894	09 3 76 141	MAXHUETTE-HAIDHOF	31,31	8 982	287
895	09 4 75 168	SCHWARZENBACH A. D. SAALE	55,91	8 960	160
896	08 3 27 046	SPAICHINGEN	18,50	8 957	484
897	05 7 62 012	BORGENTREICH	138,54	8 944	65
898	06 1 83 014	BAD SCHWALBACH	40,28	8 919	221
899	09 2 78 118	BOGEN	49,75	8 913	179
900	05 5 54 032	ISSELBURG	42,74	8 894	208

## 6 STAEDTE AM 31.12.1978

## 6.1 FLAECHE, WOHNBEVOELKERUNG UND BEVOELKERUNGSDICHTE NACH EINWOHNERGROESSENKLASSEN

LFID-NR.	SCHLUESSEL-NUMMER	NAME	FLAECHE KM <sup>2</sup>	BEVOEL- KERUNG	BEV- DICHT JE KM <sup>2</sup>
320 STAEDTE VON 5 000 BIS UNTER 10 000 EINWOHNERN					
901	05 5 70 036	SASSENBERG	77,66	8 884	114
902	01 0 60 092	WAHLSTEDT	15,74	8 883	564
903	03 4 59 004	BAD IBURG	36,43	8 882	244
904	03 3 60 002	BAD BEVENSEN	47,94	8 864	185
905	09 2 72 151	WALDKIRCHEN	80,08	8 814	110
906	05 5 66 088	TECKLENBURG	69,60	8 764	126
907	08 1 25 056	LAUFFEN AM NECKAR	22,63	8 723	385
908	08 4 37 076	MENGEN	49,77	8 701	175
909	05 7 66 012	BARNTRUP	59,43	8 691	146
910	06 2 75 021	WETTER (HESSEN)	104,58	8 681	83
911	03 4 61 004	ELSFLETH	115,05	8 640	75
912	08 4 26 097	RIEDLINGEN	64,96	8 623	133
913	08 1 25 086	SCHWAIGERN	49,49	8 622	174
914	06 1 78 013	RUNKEL	43,74	8 584	196
915	07 1 32 117	WISSEN	34,71	8 575	247
916	08 3 35 022	ENGEN	70,46	8 518	121
917	08 1 25 102	WEINSBERG	22,21	8 516	383
918	03 1 56 003	BAD SACHSA	33,13	8 507	257
919	09 3 77 158	WALDSASSEN	45,78	8 478	135
920	07 3 35 022	LANDSTUHL	15,35	8 475	552
921	05 7 74 028	LICHTENAU	192,01	8 471	44
922	06 1 77 026	LOLLAR	21,89	8 467	387
923	06 2 75 017	NEUSTADT (HESSEN)	56,87	8 455	149
924	05 7 66 060	SCHIEDER-SCHWALENBERG	60,08	8 445	141
925	09 2 73 111	ARENSBERG	60,30	8 449	140
926	01 0 56 002	BARMSTEDT	17,14	8 435	492
927	09 7 77 121	BUCHLOE	36,24	8 419	232
928	08 1 18 070	STEINHEIM AN DER MURR	23,19	8 368	361
929	09 1 71 132	TOEGING A. INN	13,65	8 363	613
930	08 4 25 071	LAICHINGEN	69,86	8 361	120
931	08 1 19 084	WELZHEIM	38,02	8 301	218
932	08 1 18 007	BESIGHEIM	16,84	8 285	492
933	06 1 79 022	BAD ORB	47,78	8 250	173
934	07 1 43 032	HOEHR-GRENZHAUSEN	15,88	8 215	517
935	09 6 72 135	MUENNERSTADT	78,62	8 185	104
936	03 4 52 020	NORDERNEY	26,29	8 176	311
937	08 1 36 050	OBERKOCHEN	23,56	8 127	345
938	06 1 85 016	NIDDATAL	40,24	8 125	202
939	03 4 57 002	BORKUM	30,62	8 070	264
940	09 2 72 120	GRAFENAU	63,93	8 065	126
941	06 1 73 004	GERNSHEIM	40,11	8 043	201
942	05 5 58 036	OLFEN	52,42	8 039	153
943	08 1 16 070	WEILHEIM AN DER TECK	26,51	7 983	301
944	08 1 36 028	HEUBACH	25,80	7 952	308
945	09 6 75 174	VOLKACH	60,52	7 950	131
946	09 1 75 115	EBERSBERG	40,84	7 944	195
947	03 3 54 004	DANNENBERG (ELBE)	76,26	7 936	104
948	03 4 56 014	NEUENHAUS	31,30	7 870	251

## 6 STAEDTE AM 31.12.1978

## 6.1 FLAECHE, WOHNBEVOELKERUNG UND BEVOELKERUNGSDICHTE NACH EINWOHNERGROESSENKLASSEN

LFD.-NR.	SCHLUESSEL-NUMMER	NAME	FLAECHE KM <sup>2</sup>	BEVOEL- KERUNG	BEV. DICHT JE KM <sup>2</sup>
320 STAEDTE VON 5 000 BIS UNTER 10 000 EINWOHNERN					
949	09 6 76 122	ERLENBACH A. MAIN	15,71	7 843	499
950	01 0 61 049	KELLINGHUSEN	19,11	7 840	410
951	08 3 16 017	HERBOLZHEIM	35,47	7 794	220
952	09 1 71 125	NEUOETTING	25,92	7 791	301
953	06 1 85 018	ORTENBERG	54,72	7 787	142
954	06 2 78 003	GROSSALMERODE	37,62	7 781	207
955	08 1 16 081	AICHTAL	23,65	7 773	329
956	09 7 74 121	BURG AU	25,89	7 770	300
957	07 3 33 019	EISENBERG (PFALZ)	18,70	7 738	414
958	09 4 79 112	ARZBERG	35,49	7 732	218
959	03 4 59 015	DISSEN AM TEUTOBURGER WALD	31,89	7 693	241
960	03 4 59 017	FUERSTENAU	78,58	7 637	97
961	05 7 62 040	WILLEBADEN	128,12	7 626	60
962	09 3 73 112	BERCHING	121,50	7 624	63
963	03 3 55 009	CLECKEDE	124,74	7 615	61
964	08 4 26 014	BAD SCHUSSENWIED	55,01	7 595	138
965	09 6 77 114	ARNSTEIN	111,99	7 580	68
966	07 1 37 069	MENDIG	23,78	7 573	318
967	09 5 73 120	LANGENZENN	46,55	7 572	163
968	01 0 59 113	GLUECKSBURG (OSTSEE)	39,68	7 495	189
969	08 3 15 076	NEUENBURG AM RHEIN	44,12	7 485	170
970	06 1 84 009	HOMBERG (OHM)	88,02	7 460	85
971	07 3 40 038	RODALBEN	15,69	7 445	475
972	09 2 72 118	FREYUNG	47,93	7 441	155
973	06 2 76 007	GUDENSBERG	46,49	7 411	159
974	05 7 54 004	BORGHOLZHAUSEN	55,59	7 408	133
975	05 3 58 044	NIDEGGEN	66,34	7 386	111
976	03 1 55 005	HARDEGSEN	83,79	7 338	88
977	08 2 35 080	WILDBERG	56,70	7 331	129
978	07 3 34 013	KANDEL	26,72	7 313	274
979	09 3 76 147	NEUNBURG VORM WALD	108,41	7 307	67
980	01 0 51 074	MELDORF	17,94	7 278	406
981	06 1 77 035	STAUFENBERG	28,11	7 264	258
982	09 4 71 140	HALLSTADT	15,33	7 256	473
983	05 9 58 028	MEDEBACH	126,05	7 250	58
984	09 3 72 171	WALDMUENCHEN	71,86	7 238	101
985	09 2 76 144	VIECHTACH	65,17	7 147	110
986	09 1 86 122	GEISENFELD	88,33	7 105	80
987	03 1 55 009	MORINGEN	82,15	7 094	86
988	09 3 74 162	VOHENSTRAUSS	72,94	7 091	97
989	09 3 77 141	MITTERTEICH	37,92	7 091	187
990	08 2 16 024	KUPPENHEIM	18,08	7 088	392
991	08 1 15 048	WALDENBUCH	22,69	7 081	312
992	09 5 71 165	HEILSBRONN	62,21	7 077	114
993	08 3 37 066	LAUFENBURG (BADEN)	23,58	7 055	299
994	06 2 77 020	WALDECK	115,74	7 040	61
995	09 2 74 176	ROTTENBURG A. D. LAABER	90,24	7 032	78
996	03 1 53 003	BRAUNLAGE	21,64	6 995	323

## 6 STAEDTE AM 31.12.1978

## 6.1 FLAECH, WOHNBEVOELKERUNG UND BEVOELKERUNGSDICHTE NACH EINWOHNERGROESSENKLASSEN

LFZ. NR.	SCHLUESSEL-NUMMER	NAME	FLAECH KM <sup>2</sup>	BEVOEL- KERUNG	BEV. DICHTE JE KM <sup>2</sup>
320 STAEDTE VON 5 000 BIS UNTER 10 000 EINWOHNERN					
997	09 7 74 143	ICHENHAUSEN	34,23	6 969	204
998	09 6 74 130	EBERN	72,90	6 937	95
999	08 3 15 108	STAUFEN IM BREISGAU	23,27	6 876	295
1000	09 3 76 170	TEUBLITZ	28,60	6 849	239
1001	05 9 54 004	BRECKERFELD	58,65	6 846	117
1002	09 3 72 137	KOETZTING	59,10	6 831	116
1003	08 2 36 043	NEUENBUERG	28,17	6 829	242
1004	07 2 31 008	BERNKASTELL-KUES	23,65	6 822	288
1005	06 2 74 013	IMMENHAUSEN	28,54	6 813	239
1006	08 4 37 078	MESSKIRCH	76,22	6 795	89
1007	08 3 16 020	KENZINGEN	36,93	6 785	184
1008	09 4 78 116	BURBKUNSTADT	40,59	6 785	167
1009	08 4 36 008	AULENDORF	52,33	6 782	130
1010	06 1 81 001	BEERFELDEN	71,18	6 772	95
1011	07 2 33 026	GEROLSTEIN	64,29	6 755	105
1012	06 1 85 007	GEDERN	75,24	6 753	90
1013	09 3 75 148	HEMAU	122,48	6 732	55
1014	09 6 76 145	OBERNBURG A. MAIN	24,84	6 730	271
1015	09 3 76 149	NITTENAU	90,52	6 725	74
1016	01 0 62 061	REINFELD (HOLSTEIN)	17,28	6 710	388
1017	08 1 28 126	WEIKERSHEIM	80,94	6 699	83
1018	08 2 37 002	ALPIRSBACH	64,55	6 698	104
1019	06 2 76 017	NEUKIRCHEN	66,29	6 696	101
1020	08 1 36 045	NERESHEIM	118,57	6 687	56
1021	06 1 81 003	BREUBERG	30,76	6 646	216
1022	01 0 54 088	NIEBUCELL	30,58	6 631	217
1023	06 2 76 024	SPANGENBERG	97,70	6 629	68
1024	07 2 33 015	DAUN	46,56	6 570	141
1025	08 3 36 103	ZELL IM WIESENTAL	36,13	6 566	182
1026	08 3 26 060	TRIBERG IM SCHWARZWALD	33,32	6 564	197
1027	06 2 77 019	VOLKMARSEN	67,47	6 557	97
1028	07 1 37 228	WEISSENTHURN	3,99	6 515	1 633
1029	07 1 33 097	SOBERNHEIM	21,05	6 514	309
1030	09 4 71 185	SCHESSLITZ	89,58	6 514	73
1031	08 1 18 021	GROSSBOTTWAR	25,84	6 513	252
1032	08 3 16 012	ENDINGEN	26,72	6 497	243
1033	08 4 26 087	OCHSENHAUSEN	60,06	6 477	108
1034	09 1 76 114	BEILNGRIES	100,13	6 473	65
1035	07 3 37 003	ANNWEILER AM TRIFELS	30,30	6 462	213
1036	09 6 73 142	MELLRICHSTADT	55,78	6 454	116
1037	09 7 79 201	RAIN	77,11	6 445	84
1038	09 4 73 158	RODACH B. COBURG	77,65	6 429	83
1039	09 4 75 169	SCHWARZENBACH A. WALD	36,66	6 419	175
1040	09 6 72 113	BAD BRUECKENAU	19,96	6 417	321
1041	09 3 76 144	NABBURG	62,33	6 395	103
1042	07 1 31 006	BAD BREISIG	19,95	6 375	320
1043	08 3 17 145	WOLFACH	67,99	6 368	94
1044	05 7 62 028	NIEHEIM	79,80	6 355	80



## 6 STAEDTE AM 31.12.1978

## 6.1 FLAECHE, WOHNBEVOELKERUNG UND BEVOELKERUNGSDICHTE NACH EINWOHNERGROESSENKLASSEN

LFD.- NR.	SCHLUESSEL- NUMMER	NAME	FLAECHE KM <sup>2</sup>	BEVOEL- KERUNG	BEV. DICHTE JE KM <sup>2</sup>
320 STAEDTE VON 5 000 BIS UNTER 10 000 EINWOHNERN					
1045	08 4 25 108	SHELKLINGEN	75,72	6 350	84
1046	09 6 76 134	KLINGENBERG A. MAIN	21,14	6 318	299
1047	08 3 17 146	ZELL AM HARMERSBACH	36,45	6 313	173
1048	03 2 55 034	STADTOLDENDORF	24,85	6 299	253
1049	08 3 36 045	KANDERN	62,27	6 286	101
1050	06 2 74 029	ZIERENBERG	86,57	6 252	72
1051	09 6 78 134	GEROLZHOFEN	18,40	6 251	340
1052	09 2 75 124	GRIESBACH I. ROTTAL	69,82	6 250	90
1053	09 7 73 136	GUNDELFINGEN A. D. DONAU	53,95	6 248	116
1054	07 2 31 124	TRABEN-TRABACH	31,34	6 241	199
1055	08 3 16 010	ELZACH	75,27	6 208	82
1056	09 6 75 117	DETTELBACH	60,73	6 207	102
1057	07 3 31 055	OSTHOFEN	18,63	6 188	332
1058	03 3 52 046	OTTERNDORF	50,05	6 179	123
1059	09 3 74 168	WINDISCHESCHENBACH	35,11	6 169	176
1060	09 7 73 182	WERTINGEN	51,42	6 146	120
1061	08 1 13 010	BOENNIGHEIM	20,12	6 136	305
1062	08 1 25 069	NEUENSTADT AM KOCHER	41,18	6 123	149
1063	08 1 25 039	GUNDELSHEIM	38,45	6 119	159
1064	03 4 55 003	ESENS	21,59	6 113	283
1065	05 5 66 024	HOPSTMAR	44,44	6 100	137
1066	07 1 35 020	COCHEM	21,14	6 091	288
1067	01 0 53 117	NORTORF	12,77	6 082	476
1068	03 2 55 003	BODENWERDER	28,82	6 080	211
1069	08 1 28 014	BOXBERG	101,77	6 069	60
1070	08 3 17 110	RENCHEN	32,10	6 057	189
1071	09 3 73 126	FREYSTADT	77,62	6 054	78
1072	08 3 26 027	HUEFINGEN	58,54	6 043	103
1073	08 2 36 033	KNITTLINGEN	26,31	6 040	230
1074	09 3 71 127	HIRSCHAU	74,56	6 014	81
1075	08 3 15 070	LOEFFINGEN	88,03	5 951	68
1076	09 5 76 122	GREDDING	103,73	5 940	57
1077	01 0 55 008	BURG AUF FEHMARN	14,48	5 896	407
1078	08 2 35 008	BAD LIEBENZELL	33,80	5 893	174
1079	09 3 74 124	GRAFENWOEHR	211,21	5 869	28
1080	07 3 37 020	EDENKOBEN	17,99	5 867	326
1081	08 3 17 040	HASLACH IM KINZIGTAL	18,70	5 864	314
1082	08 1 28 064	KUELSHEIM	81,47	5 860	72
1083	07 3 33 039	KIRCHHEIMBOLANDEN	26,36	5 845	222
1084	06 2 72 008	GERSFELD (RHOEN)	89,36	5 834	65
1085	08 2 26 065	RAUENBERG	11,12	5 832	524
1086	07 2 35 118	SAARBURG	20,36	5 824	286
1087	03 1 58 027	SCHOEPPENSTEDT	39,65	5 794	146
1088	06 2 74 025	TRENDELBURG	69,34	5 790	84
1089	07 1 40 144	SIMMERN	11,89	5 785	487
1090	07 1 34 010	BIRKENFELD	13,57	5 779	426
1091	08 2 36 038	MAULBRONN	25,44	5 762	226
1092	09 5 71 166	HERRIEDEN	77,88	5 762	74

## 6 STAEDTE AM 31.12.1978

## 6.1 FLAECHE, WOHNBEVOELKERUNG UND BEVOELKERUNGSDICHTE NACH EINWOHNERGROESSENKLASSEN

LFZ NR.	SCHLUESSEL NUMMER	NAME	FLAECHE KM <sup>2</sup>	BEVOELKERUNG	BEV. DICHTJE JE KM <sup>2</sup>
320 STAEDTE VON 5 000 BIS UNTER 10 000 EINWOHNERN					
1093	07 3 37 005	BAD BERGZABERN	10,71	5 761	538
1094	07 3 36 055	KUSEL	14,37	5 754	400
1095	06 2 74 009	GREBENSTEIN	49,81	5 730	115
1096	06 2 77 007	DIEMELSTADT	82,56	5 729	69
1097	08 1 25 007	BAD WIMPFEN	19,38	5 721	295
1098	08 4 37 031	GAMMERTINGEN	52,96	5 720	108
1099	06 1 85 020	REICHELSCHEIM (WETTERAU)	27,67	5 712	206
1100	08 1 25 063	MOECKMUEHL	49,60	5 696	115
1101	07 1 38 004	BAD HOENNINGEN	20,09	5 662	282
1102	07 1 43 062	RANSBACH-BAUMBACH	12,14	5 647	465
1103	09 5 72 115	BAIERSDORF	12,42	5 631	453
1104	08 2 37 019	DORNSTETTEN	24,21	5 616	232
1105	09 5 75 168	UFFENHEIM	59,46	5 587	94
1106	09 3 71 156	VILSECK	64,95	5 562	86
1107	07 1 38 041	LINZ A. RHEIN	18,10	5 556	307
1108	09 3 74 139	NEUSTADT A. D. WALDNAAB	9,07	5 551	612
1109	09 1 86 158	VOHBURG A. D. DONAU	45,17	5 534	123
1110	09 4 74 121	EBERMANNSTADT	50,01	5 525	110
1111	09 6 74 221	ZEIL A. MAIN	28,58	5 515	193
1112	09 6 73 141	BAD KOENIGSHOFEN I. GRABFELD	69,51	5 510	79
1113	01 0 51 072	MARNE	4,85	5 510	1 136
1114	07 2 35 045	HERMESKEIL	30,86	5 497	178
1115	08 3 26 006	BRAEUNLINGEN	62,11	5 495	88
1116	09 7 79 155	HARBURG (SCHWABEN)	73,13	5 485	75
1117	09 1 72 122	LAUFEN	35,30	5 479	155
1118	09 2 78 123	GEISELHOERING	99,92	5 451	55
1119	08 3 27 018	GEISINGEN	73,76	5 441	74
1120	08 1 27 075	SCHROZBERG	105,19	5 433	52
1121	09 3 73 151	PARSBERG	56,88	5 396	95
1122	01 0 57 048	LUETJENBURG	6,15	5 357	871
1123	01 0 54 164	WYK AUF FOEHR	7,98	5 346	670
1124	09 5 71 214	WASSERTRUEDINGEN	53,57	5 334	100
1125	09 4 75 171	SELBITZ	27,68	5 331	193
1126	09 7 74 155	LEIPHEIM	32,14	5 318	165
1127	01 0 54 019	BREDSTEDT	9,93	5 304	534
1128	06 2 78 012	WALDKAPPEL	96,47	5 301	55
1129	07 1 43 308	WESTERBURG	18,47	5 257	285
1130	08 1 26 039	INGELFINGEN	46,51	5 232	112
1131	08 1 28 020	CREGLINGEN	117,21	5 223	45
1132	08 3 37 022	BONNDORF IM SCHWARZWALD	75,98	5 222	69
1133	07 2 32 296	PRUEM	22,80	5 211	229
1134	06 2 78 013	WANFRIED	46,89	5 201	111
1135	08 2 35 033	BAD HERRENALB	33,03	5 199	157
1136	09 5 71 226	WINDSBACH	68,17	5 185	76
1137	08 3 25 012	DORNHAN	44,92	5 183	115
1138	09 1 83 129	NEUMARKT-SANKT VEIT	61,08	5 178	85
1139	03 4 59 010	BERSENBRUECK	42,53	5 173	122
1140	07 3 39 019	GAU-ALGESHEIM	13,98	5 169	370

## 6 STAEDTE AM 31.12.1978

## 6.1 FLAECHE, WOHNBEVOELKERUNG UND BEVOELKERUNGSDICHTE NACH EINWOHNERGROESSENKLASSEN

LFZ-NR.	SCHLUESSEL-NUMMER	NAME	FLAECHE KM <sup>2</sup>	BEVOEL- KERUNG	BEV. DICHT JE KM <sup>2</sup>
320 STAEDTE VON 5 000 BIS UNTER 10 000 EINWOHNERN					
1141	08 4 35 036	MEERSBURG	12,03	5 155	429
1142	03 2 54 018	GRONAU (LEINE)	20,73	5 152	249
1143	09 3 76 151	OBEPVIECHTACH	62,54	5 143	82
1144	08 4 17 054	ROSENFELD	51,12	5 124	100
1145	08 3 15 133	VOGTSEURG IN KAISERSTUHL	37,39	5 118	137
1146	09 4 72 154	HOLLFELD	80,64	5 108	63
1147	08 4 25 026	DIETENHEIM	18,75	5 106	272
1148	09 4 71 220	SCHLUESSELFELD	70,44	5 093	72
1149	09 3 73 121	DIETFURT A. D. ALTMUEHL	78,71	5 070	64
1150	04 2 77 003	BATTENBERG (FDEP)	64,74	5 065	78
1151	09 5 71 174	LEUTERSHAUSEN	84,16	5 064	60
1152	08 4 15 073	TROCHTELFINGEN	79,17	5 052	64
1153	08 3 35 067	TODTNAU	69,59	5 043	72
1154	08 3 17 098	OPPENAU	73,04	5 033	69
1155	06 2 72 022	TANN (RHOEN)	60,44	5 004	83
		ZUSAMMEN	16 706,29	2 318 994	139
195 STAEDTE VON 2 000 BIS UNTER 5 000 EINWOHNERN					
1156	09 7 79 228	WEFDING	31,69	4 999	158
1157	09 3 77 129	KEMNATH	51,71	4 993	97
1158	09 6 74 133	ELTMANN	36,33	4 985	137
1159	08 4 17 022	GEISLINGEN	31,94	4 985	156
1160	09 4 72 179	POTTENSTEIN	73,35	4 978	68
1161	01 0 54 138	TOENNING	43,10	4 976	115
1162	07 1 43 081	WIRGES	10,12	4 957	490
1163	08 3 17 051	HORNBERG	54,45	4 939	91
1164	09 6 74 149	HOFHEIM I. UFF.	53,94	4 935	91
1165	05 7 62 024	MARIENMUNSTEN	64,24	4 935	77
1166	08 3 17 041	HAUSACH	36,07	4 924	137
1167	06 1 71 022	ZWINGENBERG	5,62	4 919	875
1168	09 1 89 152	TITTMONING	72,25	4 906	68
1169	09 3 77 116	ERBENDORF	57,23	4 906	86
1170	09 2 73 164	RIEDENBURG	97,75	4 903	50
1171	08 1 16 046	NEUFFEN	17,44	4 888	280
1172	09 4 72 116	BAD BERNECK I. FICHELGERIRGE	33,52	4 887	146
1173	07 1 43 206	BAD MARIENBERG (WESTERWALD)	10,00	4 865	487
1174	06 2 74 018	NAUMBURG	66,19	4 859	73
1175	09 4 72 139	GEFREES	50,31	4 834	96
1176	08 1 26 058	NEUENSTEIN	47,82	4 826	101
1177	07 1 35 092	ZELL (MOSEL)	44,95	4 814	107
1178	08 2 26 091	WAIßSTADT	25,57	4 797	188
1179	08 4 25 081	MUNDERKINGEN	13,08	4 795	367
1180	09 5 76 147	SPALT	55,73	4 786	86
1181	07 1 41 091	NASSAU	17,50	4 778	273
1182	09 4 72 127	CREUSSEN	56,56	4 769	84
1183	08 3 37 106	STUEHLINGEN	93,42	4 767	51
1184	03 3 54 009	HITZACKER	58,44	4 766	82
1185	07 3 39 049	OPPENHEIM	7,09	4 754	671

## 6 STAEDTE AM 31.12.1978

## 6.1 FLAECHE, WOHNBEVOELKERUNG UND BEVOELKERUNGSDICHTE NACH EINWOHNERGROESSENKLASSEN

LFZ-NR.	SCHLUESSEL-NUMMER	NAME	FLAECHE KM <sup>2</sup>	BEVOELKERUNG	BEV-DICHTE JE KM <sup>2</sup>
195 STAEDTE VON 2 000 BIS UNTER 5 000 EINWOHNERN					
1186	09 4 79 129	KIRCHENLAMITZ	42,24	4 739	112
1187	06 1 71 015	LINDENFELS	21,09	4 739	225
1188	09 5 76 111	ABENBERG	48,41	4 725	98
1189	08 1 28 082	NIEDERSTETTEN	103,99	4 719	45
1190	08 2 25 075	OSTERBURKEN	47,32	4 706	99
1191	09 1 82 132	TEGERNSEE	22,77	4 704	207
1192	09 7 79 197	OETTINGEN I. BAY.	34,22	4 697	137
1193	06 1 85 013	MUENZENBERG	31,64	4 676	148
1194	09 7 74 185	THANNHAUSEN	20,00	4 670	234
1195	09 6 73 117	BISCHOFSCHEIM A. D. RHOEN	67,78	4 667	69
1196	03 2 57 032	RODENBERG	15,60	4 655	298
1197	07 3 40 004	DAHN	40,75	4 654	114
1198	07 3 33 063	ROCKENHAUSEN	25,62	4 652	182
1199	09 3 76 153	PFREIMD	51,45	4 652	90
1200	05 9 58 020	HALLENBERG	65,36	4 649	71
1201	06 2 75 002	AMOENEBURG	43,95	4 640	106
1202	06 1 83 009	LORCH	54,54	4 622	85
1203	06 1 84 008	HERBSTEIN	79,99	4 608	58
1204	06 1 77 023	LEUN	28,67	4 590	160
1205	09 3 74 149	PRESSATH	41,07	4 576	111
1206	08 2 25 001	ADELSHEIM	43,84	4 567	104
1207	09 4 78 176	WEISMARN	81,02	4 562	56
1208	05 3 58 012	HEIMBACH	70,42	4 562	65
1209	09 7 73 139	HOECHSTAEDT A. D. DONAU	37,45	4 527	121
1210	06 2 76 018	NIEDENSTEIN	30,62	4 481	146
1211	07 1 40 112	OBERWESEL	21,74	4 479	206
1212	03 2 55 013	ESCHERSHAUSEN	23,87	4 473	187
1213	09 3 77 157	WALDERSHOF	59,43	4 461	75
1214	01 0 61 113	WILSTER	2,05	4 450	2 171
1215	06 2 74 014	BAD KARLSHAFEN	14,85	4 432	298
1216	09 6 76 112	AMORBACH	50,92	4 391	86
1217	06 2 77 015	LICHTENFELS	96,73	4 377	45
1218	09 4 76 152	LUDWIGSSTADT	52,95	4 371	83
1219	07 3 32 032	LAMBRECHT (PFALZ)	8,32	4 359	524
1220	07 1 43 229	HACHENBURG	21,43	4 350	203
1221	07 1 32 003	ALTENKIRCHEN (WESTERWALD)	9,61	4 347	452
1222	08 2 26 080	SCHOENAU	22,50	4 339	193
1223	08 1 25 068	NEUDENAU	32,93	4 332	132
1224	08 3 26 068	VOEHPENBACH	70,47	4 313	61
1225	08 1 25 038	GUEGLINGEN	16,18	4 301	266
1226	07 3 35 035	OTTERBERG	32,08	4 299	134
1227	08 2 35 032	HAITERBACH	28,92	4 290	148
1228	08 1 25 008	BEILSTEIN	25,26	4 279	169
1229	06 2 75 018	RAUSCHENBERG	67,32	4 275	64
1230	08 1 27 043	ILSHOFEN	54,88	4 253	77
1231	09 4 79 150	SCHOENWALD	19,18	4 243	221
1232	09 4 79 135	MARKTLEUTHEN	33,58	4 205	125
1233	09 3 71 150	SCHNAITTENBACH	51,31	4 205	82

## 6. STAEDTE AM 31.12.1978

## 6.1 FLAECHE, WOHNBEVOELKERUNG UND BEVOELKERUNGSDICHTE NACH EINWOHNERGROESSENKLASSEN

LFZ-NR.	SCHLUESSEL-NUMMER	NAME	FLAECHE KM <sup>2</sup>	BEVOEL- KERUNG	BEV. DICHT JE KM <sup>2</sup>
195 STAEDTE VON 2 000 BIS UNTER 5 000 EINWOHNERN					
1234	07 3 32 046	WACHENHEIM AN DER WEINSTRASSE	24,98	4 158	166
1235	08 3 37 097	SANKT BLASIEN	54,35	4 152	76
1236	09 4 79 160	WEISSENSTADT	42,32	4 106	97
1237	09 3 73 167	VELBURG	175,77	4 098	23
1238	08 2 36 025	HEIMSHEIM	14,32	4 096	286
1239	09 5 75 161	SCHEINFELD	45,05	4 056	90
1240	09 5 77 158	PAPPENHEIM	64,31	4 028	63
1241	09 7 79 186	MONHEIM	69,31	4 022	58
1242	08 3 15 050	HEITERSHEIM	11,78	4 017	341
1243	07 1 34 005	BAUMHOLDEP	16,82	4 017	239
1244	08 2 16 028	LICHTENAU	27,63	4 016	145
1245	09 6 75 139	IPHOFEN	72,10	4 011	56
1246	07 1 38 012	DIEPLOPF	31,86	4 003	126
1247	06 1 71 012	HIRSCHHORN (NECKAR)	30,86	4 002	130
1248	08 1 26 045	KRAUTHEIM	52,91	3 966	75
1249	09 3 74 117	ESCHENBACH I. D. OPF.	33,19	3 955	119
1250	08 3 35 080	TENGEN	61,97	3 924	63
1251	08 4 26 013	BAD ELCPAU	23,77	3 889	164
1252	03 4 54 012	FREREN	48,81	3 888	80
1253	08 1 28 039	FREUDENBERG	34,81	3 876	111
1254	09 4 77 156	STADTSTEINACH	39,78	3 868	97
1255	09 5 76 126	HEIDECK	58,57	3 857	66
1256	06 1 71 018	NECKARSTEINACH	22,06	3 856	175
1257	08 3 25 051	SCHILTACH	34,22	3 854	113
1258	03 2 56 014	HOYA	8,34	3 835	460
1259	09 4 73 165	SESSLACH	72,55	3 826	53
1260	06 1 72 009	GROSS-BIEBERAU	18,27	3 823	209
1261	09 6 74 164	KOENIGSBERG I. BAY.	56,96	3 819	67
1262	09 3 77 112	BAERNAU	76,58	3 786	49
1263	08 1 27 032	GERABRONN	40,37	3 778	94
1264	09 6 75 147	MARKTBREIT	20,17	3 777	187
1265	08 1 35 027	NIEDERSTOTZINGEN	29,81	3 760	126
1266	09 4 74 132	GRAEFENBERG	39,54	3 753	95
1267	09 6 73 153	OSTHEIM V. D. PHOEN	40,73	3 731	92
1268	07 1 40 004	KASTELLAUN	8,47	3 715	439
1269	09 4 76 184	WALLENFELS	45,06	3 705	82
1270	08 1 26 028	FORCHTENBERG	38,00	3 669	97
1271	09 6 76 169	WOERTH A. MAIN	15,89	3 663	231
1272	06 2 77 011	GEMUENDEN (WOHRA)	58,67	3 593	61
1273	06 2 74 016	LIEBENAU	48,85	3 592	74
1274	08 2 35 047	NEURULACH	24,69	3 585	145
1275	03 1 52 006	DRANSFELD	28,75	3 565	124
1276	07 1 38 073	UNKEL	8,16	3 525	432
1277	09 3 72 154	ROETZ	66,72	3 524	53
1278	06 1 77 001	ALLENDORF (LUMDA)	22,01	3 522	160
1279	07 1 40 133	SANKT GOAR	22,96	3 501	152
1280	07 1 33 007	BAD MUENSTER AM STEIN-EBERNBURG	9,50	3 489	367
1281	03 1 56 001	BAD GRUND (HARZ)	7,12	3 445	484

## 6 STAEDTE AM 31.12.1978

## 6.1 FLAECHE, WOHNBEVOELKERUNG UND BEVOELKERUNGSDICHTE NACH EINWOHNERGROESSENKLASSEN

LFD. NR.	SCHLUESSEL-NUMMER	NAME	FLAECHE KM <sup>2</sup>	BEVOELKERUNG	BEV. DICHTJE JE KM <sup>2</sup>
195 STAEDTE VON 2 000 BIS UNTER 5 000 EINWOHNERN					
1282	01 0 51 127	WESSELBUREN	5,14	3 438	669
1283	07 1 43 286	RENNEROD	18,14	3 407	188
1284	09 3 75 210	WOERTH A. D. DONAU	39,91	3 384	85
1285	08 1 27 046	KIRCHBERG AN DER JAGST	40,93	3 369	82
1286	08 2 26 055	NECKARBISCHOF SHEIM	26,42	3 331	126
1287	08 4 17 057	SCHOEMBERG	23,27	3 330	143
1288	06 2 77 013	HATZFELD (EDER)	58,52	3 330	57
1289	07 1 41 017	BRAUBACH	17,87	3 330	186
1290	08 1 27 089	VELLBERG	31,89	3 307	104
1291	08 1 28 047	GRUENSFELD	44,71	3 267	74
1292	08 1 36 038	LAUCHHEIM	40,97	3 273	80
1293	06 1 84 010	KIRTORF	79,88	3 262	41
1294	08 1 26 060	NIEDERNHALL	17,71	3 259	183
1295	06 1 84 018	ULRICHSTEIN	65,61	3 213	49
1296	03 1 53 010	SANKT ANDPEASBERG	9,86	3 171	322
1297	07 3 32 009	DEIDESHEIM	26,58	3 142	118
1298	09 5 77 125	ELLINGEN	31,17	3 143	100
1299	08 3 27 036	MUEHLHEIM AN DER DONAU	21,73	3 063	141
1300	06 2 77 009	FRANKENAU	57,31	3 050	53
1301	07 1 41 092	NASTAETTEN	12,93	2 998	232
1302	09 4 71 115	BAUNACH	20,25	2 960	146
1303	09 4 72 143	GOLDKRONACH	23,24	2 953	127
1304	09 4 72 197	WAISCHENFELD	55,66	2 940	53
1305	03 1 58 020	HORNBURG	22,17	2 889	130
1306	06 1 84 006	GREBENAU	55,38	2 867	52
1307	08 3 27 016	FRIDINGEN AN DER DONAU	22,47	2 853	127
1308	09 6 75 158	PRICHSENSTADT	48,88	2 839	58
1309	06 1 84 014	ROMROD	54,42	2 825	52
1310	08 3 17 073	MAHLBERG	16,59	2 817	170
1311	08 1 16 054	OWEN	9,70	2 779	286
1312	09 5 75 115	BURGBERNHEIM	42,29	2 764	65
1313	07 1 33 065	MEISENHEIM	10,34	2 742	265
1314	07 1 31 001	ADENAU	18,59	2 716	146
1315	01 0 54 033	FRIEDRICHSTADT	3,99	2 695	675
1316	09 3 76 160	SCHOENSEE	47,50	2 645	56
1317	08 2 25 114	RAVENSTEIN	55,99	2 641	47
1318	09 3 74 147	PLEYSTEIN	33,34	2 632	79
1319	07 1 40 067	KIRCHBERG (HUNSRUECK)	18,05	2 595	144
1320	09 4 76 180	TEUSCHNITZ	33,99	2 559	75
1321	08 1 25 059	LOEWENSTEIN	23,46	2 547	109
1322	03 1 53 001	ALTENAU	4,54	2 546	561
1323	08 1 17 061	LAUTERSTEIN	23,32	2 533	109
1324	03 3 58 018	RETHEM (ALLER)	33,74	2 530	75
1325	09 4 75 165	SCHAUENSTEIN	26,66	2 528	95
1326	08 1 17 058	WIESENSTEIG	23,40	2 520	108
1327	07 3 36 058	LAUTERECKEN	8,93	2 441	273
1328	07 3 39 003	BACHARACH	23,31	2 427	104
1329	09 5 71 198	SCHILLINGSFUERST	27,55	2 414	88

## 6 STAEDTE AM 31.12.1978

## 6.1 FLAECHE, WOHNBEVOELKERUNG UND BEVOELKERUNGSDICHTE NACH EINWOHNERGROESSENKLASSEN

LFD. NR.	SCHLUESSEL-NUMMER	NAME	FLAECHE KM <sup>2</sup>	BEVOELKERUNG	BEV. DICHTJE JE KM <sup>2</sup>
195 STAEDTE VON 2 000 BIS UNTER 5 000 EINWOHNERN					
1330	07 1 37 501	MUENSTERMAIFELD	27,78	2 393	86
1331	03 3 54 026	WUSTROW	29,99	2 361	79
1332	09 6 73 123	FLADUNGEN	46,35	2 343	51
1333	08 2 35 084	BAD TEINACH-ZAVELSTEIN	25,16	2 296	91
1334	08 1 26 085	WALDENEURG	31,57	2 284	72
1335	09 4 72 118	BETZENSTEIN	51,84	2 251	43
1336	08 4 37 101	SCHEER	18,72	2 218	118
1337	08 3 36 079	SCHOENAU IM SCHWARZWALD	14,71	2 214	151
1338	08 1 18 059	ODERRIEXINGEN	8,17	2 182	267
1339	09 6 77 177	RIENECK	26,20	2 123	81
1340	07 3 36 105	WOLFSTEIN	13,76	2 121	154
1341	08 4 37 114	VERINGENSTADT	31,25	2 120	68
1342	09 5 71 177	MERKENDORF	26,08	2 111	81
1343	C1 C 61 C55	KREMPE	3,33	2 089	627
1344	07 1 35 105	STROMBERG	8,52	2 089	245
1345	09 6 79 124	EIBELSTADT	7,03	2 079	296
1346	08 3 15 111	SULZBURG	22,73	2 076	91
1347	06 2 77 016	ROSENTHAL	51,54	2 058	40
1348	11 0 54 C3:	GARDING	3,07	2 058	670
1349	09 4 15 C34	HAYINGEN	63,35	2 040	32
1350	09 5 71 229	WOLFRAMS-ESCHENBACH	25,47	2 000	79
ZUSAMMEN			7 178,37	731 739	102
26 STAEDTE VON 1 000 BIS UNTER 2 000 EINWOHNERN					
1351	09 6 75 144	MAINBERNHEIM	12,21	1 972	162
1352	08 4 37 047	HETTINGEN	46,06	1 919	42
1353	08 1 27 047	LANGENBURG	31,37	1 874	60
1354	09 5 74 160	VELDEN	21,33	1 831	86
1355	09 6 79 182	ROETTINGEN	27,18	1 783	66
1356	07 3 40 211	HORNBACH	13,21	1 772	133
1357	03 2 57 C32	SACHSENHAGEN	15,53	1 766	114
1358	07 1 41 121	SANKT GOERSHAUSEN	7,00	1 710	244
1359	09 4 79 127	HOHENBERG A. D. EGER	8,18	1 693	207
1360	07 2 32 088	NEUERBURG	10,22	1 596	156
1361	09 6 79 114	AUB	17,52	1 590	91
1362	07 1 41 068	KATZENELNBOKEN	9,20	1 571	171
1363	09 6 75 149	MARKTSTEFF	10,49	1 540	147
1364	09 6 76 158	STADTPOZELTEN	10,85	1 521	140
1365	07 1 41 069	KAUB	12,98	1 425	110
1366	03 1 53 015	WILDEPANN	3,34	1 424	426
1367	08 1 25 103	WIDDERN	25,25	1 408	56
1368	09 5 71 189	ORNBAU	15,13	1 372	91
1369	08 3 35 001	AACH	10,69	1 334	125
1370	09 3 74 140	NEUSTADT A. KULM	18,10	1 320	73
1371	06 2 76 023	SCHWARZENBORN	26,93	1 314	49
1372	07 3 33 054	OBERMOSCHEL	10,15	1 160	114
1373	09 4 75 146	LICHTENBERG	9,47	1 147	121
1374	07 2 32 070	KYLLBURG	4,62	1 138	246

## 6 STAEDTE AM 31.12.1978

## 6.1 FLAECHE, WOHNBEVOELKFRUNG UND BEVOELKERUNGSDICHTE NACH EINWOHNERGROESSENKLASSEN

LFD-NR.	SCHLUESSEL-NUMMER	NAME	FLAECHE KM <sup>2</sup>	BEVOEL- KERUNG	BEV. DICHT JE KM <sup>2</sup>
26 STAEDTE VON 1 000 BIS UNTER 2 000 EINWOHNERN					
1375	09 4 77 129	KUPFERBERG	8,28	1 085	131
1376	09 6 77 181	ROTHENFELS	12,23	1 018	83
ZUSAMMEN			397,62	39 283	99
2 STAEDTE UNTER 1 000 EINWOHNERN					
1377	03 3 54 021	SCHNACKENBURG	23,08	867	38
1378	01 0 59 002	ARNIS	0,45	556	1 236
ZUSAMMEN			23,53	1 423	60

## 6.2 NACH LANDERN UND EINWOHNERGROESSENKLASSEN

LAND	GEMEINDEN INSGESAMT	INS- GESAMT	DARUNTER STAEDTE							
			DAVON MIT ... BIS UNTER ... EINWOHNERN							
			UNTER 1 000	1 000 - 5 000	5 000 - 10 000	10 000 - 20 000	20 000 - 50 000	50 000 - 100 000	100 000 - 500 000	500 000 - UND MEHR
SCHLESWIG-HOLSTEIN	1 130	60	1	6	18	18	12	3	2	-
HAMBURG	1	1	-	-	-	-	-	-	-	1
NIEDERSACHSEN	1 030	153	1	14	27	43	50	9	8	1
BREMEN	2	2	-	-	-	-	-	-	1	1
NORDRHEIN-WESTFALEN	396	253	-	3	20	56	108	36	25	5
HESSEN	423	179	-	26	40	70	32	5	5	1
RHEINLAND-PFALZ	2 320	109	-	38	35	17	10	6	3	-
BADEN-WURTEMBERG	1 111	296	-	58	81	79	58	13	6	1
BAYERN	2 053	307	-	76	99	86	29	11	5	1
SAARLAND	50	17	-	-	-	5	10	1	1	-
BERLIN (WEST)	1	1	-	-	-	-	-	-	-	1
BUNDESGBIET	8 517 <sup>a)</sup>	1 378	2	221	320	374	309	84	56	12

a) OHNE DIE GEMEINDEFREIEN GEBIETE SACHSENWALD (FORSTGUTSBEZIRK) UND BUCHHOLZ (FORSTGUTSBEZIRK) IN SCHLESWIG-HOLSTEIN, DIE ALS EXKLAVEN ZUR GEMEINDE AUMÜHLE BZW. ZU DEN GEMEINDEN BARK, HARTENHOLM, HEIDMÜHLE UND WAHLSTEDT, STADT GEHÖREN



## 7 POSTLEITBEREICHE AM 31.12.1978 MIT IHRER FLAECHE UND WOHNBEVOELKERUNG

NR.	POSTLEITBEREICH NAME	FLAECHE KM <sup>2</sup>	BEVOEL- KERUNG	NR.	POSTLEITBEREICH NAME	FLAECHE KM <sup>2</sup>	BEVOEL- KERUNG
100	BERLIN	480,19	1 909 706	293	VAREL	368,08	46 340
200	HAMBURG	943,04	1 795 347	294	WILHELMSHAVEN	1 061,43	203 277
205	HAMBURG	551,83	130 071	295	LEER (OSTFRIESLAND)	988,92	133 772
206	BAD OLDESLOE	440,65	55 020	296	AURICH	545,39	69 035
207	AHRENSBURG	343,67	80 999	297	EMDEN	357,22	80 509
208	PINNEBERG	395,06	149 501	298	NORDEN	467,77	69 578
209	WINSEN (LUHE)	330,28	47 430	299	PAPENBURG	669,59	53 847
210	HAMBURG	178,53	47 948	300	HANNOVER	780,50	701 155
211	HUCHHOLZ IN DER NORDHEIDE	559,10	63 982	301	HANNOVER	380,53	168 699
212	LUENEBURG	1 119,33	134 342	303	WALSRODE	660,16	55 955
213	ROTENBURG (WUEMME)	1 134,17	74 900	304	SOLTAU	1 141,28	67 134
214	FREMERVOERDE	958,62	61 971	305	WUNSTORF	736,91	113 213
215	HUXTEHUDE	352,98	67 677	306	STADTHAGEN	304,38	85 134
216	STADE	979,15	104 107	307	NIENBURG (WESER)	1 083,41	88 397
217	HFMPOOP	736,26	46 982	310	CELLE	1 725,74	168 502
219	CUXHAVEN	179,94	61 892	311	WELZEN	1 342,45	90 644
220	ELMSHORN	478,24	94 860	312	WITTINGEN	702,59	33 982
221	ITZEHOE	1 029,92	117 961	313	LUECHOW	1 115,74	48 693
222	SANKT MICHAELSDONN	526,13	43 830	315	PEINE	294,99	79 589
224	HEIDE	802,89	74 661	316	LEHRTE	553,55	109 346
225	HUSUM	1 264,91	93 181	317	GIFHORN	561,46	74 815
226	NIEBUFL	665,47	36 167	318	WOLFSBURG	505,38	147 036
227	WYK AUF FOEHR	102,51	11 678	320	HILDESHEIM	765,73	217 673
228	WESTERLAND	99,13	22 788	321	ELZE	251,95	35 470
230	KIEL	1 050,30	393 821	322	ALFELD (LEINE)	317,76	53 452
232	PLOEN	412,72	32 150	325	HARLEN	878,56	165 604
233	ECKERHOFERDE	387,84	41 641	326	RINTFEN	171,10	32 142
234	KAPPELN	347,52	32 284	328	BAD PYMONT	285,92	53 346
235	NEUMUENSTER	1 324,24	206 964	330	BRAUNSCHWEIG	805,47	344 461
236	BAD SEGEBERG	446,01	43 536	332	SALZGITTER	389,39	135 142
237	RENSBURG	849,63	93 474	333	HELMSTEDT	291,17	63 105
238	SCHLESWIG	797,76	75 930	334	WOLFENBUETTEL	344,98	76 869
239	FLENSBURG	813,46	155 857	335	KREIENSEN	518,38	68 948
240	LUEBECK	627,42	309 812	336	OSTERODE AM HARZ	143,54	39 658
241	MOELLN	561,69	49 030	337	SEESSEN	144,78	26 365
242	EUTIN	312,66	36 912	338	GOSLAR	353,50	107 660
243	NEUSTADT IN HOLSTEIN	329,68	38 066	339	GOSLAR	92,01	35 331
244	OLDENBURG IN HOLSTEIN	455,64	40 130	340	GOETTINGEN	652,61	184 004
280	BREMEN	996,20	698 024	341	NORTHEIM	653,82	98 237
281	VERDEN (ALLER)	1 070,05	95 657	342	HERZBERG AM HARZ	361,08	80 661
282	LREMEN	132,15	17 415	343	WITZENHAUSEN	371,80	50 108
283	BASSUM	1 035,53	64 662	344	ESCHWEGE	491,45	59 986
284	DIEPHOLZ	1 477,56	142 579	345	HOLZMINDEN	468,54	65 613
285	EREMERHAVEN	1 295,58	225 376	347	HOEXTER	357,58	60 781
286	OSTERHOLZ-SCHARMBECK	390,86	53 637	349	BAD DRIBURG	368,51	39 784
287	DELLENHORST	637,91	138 917	350	KASSEL	1 036,07	394 676
288	BRAKE (UNTERWESER)	390,39	38 588	351	MUENDEN	276,81	42 495
289	NORDENHAM	216,19	36 963	352	HOFGEISMAR	576,41	49 867
290	OLDENBURG (OLDENBURG)	1 315,81	251 890	353	WARBURG	617,33	60 467
291	WESTERSTEDDE	613,81	51 715	354	KORBACH	1 043,03	95 249

## 7 POSTLEITBEREICHE AM 31.12.1978 MIT IHRER FLAECHE UND WOHNBEVOELKERUNG

NR.	POSTLEITBEREICH NAME	FLAECHE KM <sup>2</sup>	BEVOEL- KERUNG	NR.	POSTLEITBEREICH NAME	FLAECHE KM <sup>2</sup>	BEVOEL- KERUNG
355	MARBURG	1 234,41	178 765	462	CASTROP-RAUXEL	51,66	79 819
356	BIEDENKOPF	271,38	44 670	463	BOCHUM	145,35	405 554
357	STADTALLENDORF	946,87	108 865	465	GELSENKIRCHEN	104,83	309 551
358	FRITZLAR	584,23	74 366	467	LUENEN	59,07	85 892
359	BAD WILDUNGEN	235,80	21 584	469	HERNE	51,37	184 071
400	DUESSELDORF	308,78	691 438	470	HAMM	264,00	189 000
401	HILDEN	90,15	138 311	471	LUEDINGHAUSEN	486,95	94 669
402	METTMANN	42,68	37 143	472	BECKUM	353,14	68 065
403	RATINGEN	88,86	88 875	473	AHLEN	123,14	53 644
404	NEUSS	385,24	309 538	474	GELDE	102,32	27 242
405	MOENCHENGLADBACH	557,19	378 974	475	UNNA	110,96	71 419
406	VIERSEN	90,96	81 876	476	WERL	127,42	34 569
410	DUISBURG	232,97	563 088	477	SOEST	484,77	79 135
413	MOERS	279,41	195 008	478	LIPPSTADT	689,83	143 046
415	KREFELD	348,46	328 065	479	PADERBORN	1 320,34	227 941
417	GELDERN	566,14	98 551	480	LIFLEFELD	559,98	382 335
418	GOCH	176,25	34 883	481	BIELEFELD	137,05	47 012
419	KLEVE	323,94	76 454	483	GUETERSLOH	511,07	155 829
420	OHERHAUSEN	77,03	231 023	484	RHEDA-WIEDENBRUECK	86,69	37 496
422	DINSLAKEN	207,96	101 541	490	HERFORD	282,96	163 202
423	WESEL	529,51	114 342	492	LEMGO	414,95	83 321
424	EMMERICH	189,64	46 435	493	DETMOLD	436,97	136 777
425	BOTTROP	100,58	115 007	495	MINDEN	521,21	151 105
427	DORSTEN	171,55	67 715	497	HAD DEYNHAUSEN	245,40	112 776
428	BORKEN	380,61	60 822	498	BUENDE	129,30	62 590
429	BOCHOLT	240,77	89 098	499	LUERBECKE	520,39	81 204
430	ESSEN	210,28	658 358	500	KOFLN	405,18	976 534
432	HATTINGEN	119,15	81 760	501	BERGHEIM	356,83	140 842
433	MUELHEIM A.D. RUHR	91,18	184 164	502	FRECHEN	117,05	85 276
435	RECKLINGHAUSEN	413,33	310 102	503	HUERTH	51,34	50 648
437	MARL	87,37	89 989	504	BRUEHL	179,48	114 269
439	GLADBECK	35,90	80 505	506	BERGISCH GLADBACH	299,55	170 985
440	MUENSTER	1 603,47	472 961	509	LEVERKUSEN	106,23	178 026
441	WARENDORF	284,66	46 067	510	AACHFN	444,36	307 139
442	COESFELD	904,26	141 745	511	ALSDORF	59,39	69 530
443	STEINFURT	517,86	112 050	512	HERZOGENRATH	33,31	42 293
444	RHEINE	974,45	156 781	513	GEILENKIRCHEN	322,27	104 334
445	LINGEN (EMS)	1 047,99	100 109	514	ERKELFENZ	305,55	107 243
446	NORDHORN	149,61	48 935	516	DUEREN	641,80	164 573
447	NEPPEN	1 475,98	103 348	517	JUELICH	304,37	71 394
450	OSNABRUECK	428,62	242 658	518	ESCHWEILER	76,02	52 987
451	OSNABRUECK	553,14	78 356	519	STOLBERG (RHLD)	98,30	57 408
452	MELLE	254,02	40 775	520	SIEGBURG	489,96	177 595
453	IBBENBUEREN	325,89	79 968	521	TROISDRF	98,04	82 430
454	LEHGERICH	286,11	42 683	522	WALDROEL	463,97	70 364
455	FRASCHHE	669,89	56 445	523	ALTENKIRCHEN (WESTERWALD)	430,19	50 745
457	GUERKENBRUECK	576,34	41 369	524	BFTZDORF	369,28	93 398
459	CLOPPENBURG	620,53	53 749	525	ENGELSKIRCHEN	147,60	33 917
460	DORTMUND	280,10	612 769	527	GUMMERSBACH	359,30	119 858
461	KAMEN	85,70	89 919	530	BONN	412,71	386 959

## 7 POSTLEITBEREICHE AM 31.12.1978 MIT IHRER FLAECHE UND WOHNBEVOELKERUNG

NR.	POSTLEITBEREICH NAME	FLAECHE KM <sup>2</sup>	BEVOEL- KERUNG	NR.	POSTLEITBEREICH NAME	FLAECHE KM <sup>2</sup>	BEVOEL- KERUNG
533	KOENIGSWINTER	76,13	34 779	607	LANGEN	151,58	134 944
534	BAD HONNEF	54,70	24 918	608	GROSS-GERAU	293,67	105 245
535	EUSKIRCHEN	647,22	123 431	609	RUESSELSHEIM	182,36	143 769
537	KALL	664,07	47 099	610	DARMSTADT	556,37	304 419
540	KOBLENZ	757,52	219 084	611	DIEBURG	306,01	84 486
541	HOEHR-GRENZHAUSEN	450,04	95 632	612	ERBACH	526,48	68 944
542	LAHNSTEIN	501,92	72 466	614	BENSHEIM	319,56	115 131
543	MONTAUBAUP	530,77	94 398	620	WIFSBADEN	524,39	338 507
544	MAYEN	860,35	94 651	622	RUEDESHEIM AM RHEIN	311,88	67 291
545	NEUWIED	239,86	92 910	623	FRANKFURT AM MAIN	180,01	167 902
546	LINZ A. RHEIN	243,53	47 814	624	KOENIGSTEIN IM TAUNUS	70,77	39 253
547	ANDERNACH	189,80	54 564	625	LIMBURG A. D. LAHN	559,20	128 329
548	REWAGEN	724,73	95 776	627	IDSTFIM	256,73	51 159
550	TRIER	961,37	180 300	629	WEILBURG	259,83	37 006
551	SAARFELDG	265,22	26 442	630	LAHN	922,43	297 010
552	BITBURG	945,64	59 732	631	GRUENFELDG	481,15	42 845
553	GEROLSTEIN	469,78	30 576	632	ALSFELD	456,03	35 231
554	PRUEM	683,32	27 970	633	LAHN	466,69	77 810
555	BERNKASTEL-KUES	555,82	62 051	634	DILLENBURG	516,34	104 949
556	WITTLICH	836,84	67 926	635	BAD NAUHEIM	70,18	31 344
558	TRAARH-N-TRAREACH	336,78	29 787	636	FRIEDBERG (HESSEN)	443,59	143 313
559	COCHEM	280,99	25 000	637	OEFERKURSEL (TAUNUS)	49,77	49 205
560	WUPPERTAL	304,69	454 174	638	BAD HOMBURG V. D. HOEHE	116,79	79 018
562	VELDFRT	102,38	123 157	639	USINGEN	244,74	33 727
563	REMSCHIED	149,45	164 771	640	FULDA	637,40	108 661
565	SOLINGEN	150,95	219 543	641	FULDA	927,03	91 290
575	MENDEN (SAUERLAND)	167,47	85 105	642	LAUTERBACH	379,81	32 577
576	ARNSBERG	387,45	103 951	643	BAD HERSFELD	690,80	80 089
577	MESCHENDE	330,40	39 652	644	LEBHA	506,48	57 388
578	BESTWIG	561,47	53 576	645	HANAU	317,58	224 862
579	BRILON	228,97	24 474	646	GELNHAUSEN	273,58	62 841
580	HAGEN	272,77	282 354	647	BUEDINGEN	640,86	81 692
581	WITTEN	72,31	106 426	648	WAECHTERSBAACH	377,43	45 440
582	GEVELSBERG	83,63	67 010	649	SCHLUECHTERN	395,62	36 743
583	SCHWELM	20,49	31 260	650	MAINZ	746,30	330 052
584	SCHWERTE	56,11	46 875	652	WORMS	333,24	112 356
586	ISERLOHN	125,55	94 958	653	BINGEN	406,01	75 002
587	HEMER	67,55	33 032	654	SIMMERN	444,54	35 951
588	LUEDENSCHIED	389,68	133 163	655	BAD KREUZNACH	598,85	115 039
590	SIEGEN	497,72	197 323	657	KIRN	245,22	26 932
591	KREUZTAL	151,76	45 428	658	IDAR-OBERSTEIN	727,74	83 796
592	BAD BERLEBURG	481,78	43 211	660	SAARENUECKEN	294,70	292 714
594	LENNESTADT	585,13	62 367	661	LEBACH	477,92	99 875
595	FINNENTROP	201,10	38 003	662	VOELKLINGEN	176,35	106 364
596	OLPE	225,35	46 531	663	SAARLOUIS	276,05	141 437
597	PLETTENBERG	155,04	35 410	664	MERZIG	313,36	64 076
598	WERDOHL	162,24	42 617	665	HOMBURG	313,09	98 831
599	ALTENA	73,30	31 814	666	ZWEIHRUECKEN	220,11	53 176
600	FRANKFURT AM MAIN	248,86	631 007	667	SANKT INGBERT	107,79	53 604
605	OFFENBACH AM MAIN	184,75	231 025	668	NEUNKIRCHEN / SAAR	201,76	133 832


## 7 POSTLEITBEREICHE AM 31.12.1978 MIT IHRER FLAECHE UND WOHNBEVOELKERUNG


NR.	POSTLEITBEREICH NAME	FLAECHE KM <sup>2</sup>	BEVOEL- KERUNG	NR.	POSTLEITBEREICH NAME	FLAECHE KM <sup>2</sup>	BEVOEL- KERUNG
669	SANKT WENDEL	412,21	82 220	732	GOEPPINGEN	254,61	106 213
670	LUDWIGSHAFEN AM RHEIN	448,50	271 989	733	GOEPPINGEN	88,57	57 933
671	FRANKENTHAL (PFALZ)	547,33	147 295	734	GEISLINGEN AN DER STEIGE	286,89	57 893
672	SPEYER	483,92	142 918	740	TUEBINGEN	491,92	163 427
673	NEUSTADT AN DER WEINSTRASSE	442,72	111 683	741	REUTLINGEN	428,15	157 786
674	LANDAU IN DER PFALZ	867,09	143 140	742	MUENSINGEN	446,98	22 571
675	KAISERSLAUTERN	897,09	185 628	743	METZINGEN	240,33	50 251
676	ROCKENHAUSEN	355,60	28 556	744	NUERTINGEN	181,71	92 997
678	PIRMASENS	510,06	97 323	745	HECHINGEN	388,43	57 291
679	LANDSTUHL	713,59	115 923	746	BALINGEN	275,93	50 443
680	MANNHEIM	244,56	374 735	747	ALBSTADT	314,92	71 838
683	SCHWETZINGEN	227,44	129 533	748	SIGMARINGEN	421,21	44 644
684	LAMPERTHEIM	166,45	57 199	750	KARLSRUHE	426,89	356 361
690	HEIDELBERG	444,02	296 552	751	KARLSRUHE	482,52	146 624
692	SINSHEIM	450,92	78 934	752	BRUCHSAL	445,01	124 291
693	ERERHACH	324,95	33 795	753	PFORZHEIM	348,58	180 564
694	WEINHEIM	241,97	102 520	754	NEUENBUERG	266,63	41 041
695	MOSBACH	429,06	74 370	755	RASTATT	200,06	82 228
696	OSTERBURKEN	632,38	53 887	756	GAEGGENAU	288,04	50 751
697	LAUDA-KOENIGSHOFEN	520,66	49 443	757	BADEN-BADEN	183,67	57 987
698	WERTHEIM	351,24	43 713	758	BUEHL	190,26	43 760
699	HAD MERGENTHEIM	474,93	40 211	759	ACHERN	282,84	56 356
700	STUTTGART	207,14	583 700	760	OFFENBURG	527,50	120 537
701	STUTTGART-LAND	80,13	103 679	761	OFFENBURG	398,64	47 338
702	STUTTGART 80-LAND	68,45	70 551	762	WOLFACH	268,76	17 504
703	BOEBLINGEN	445,07	217 384	763	LAHR /SCHWARZWALD	392,88	85 393
705	WAIRLINGEN	149,96	129 846	764	KFHL	75,05	29 567
706	SCHORNDORF	296,55	98 182	770	SINGEN (HOHENTWIEL)	427,86	95 477
707	SCHWAEPISCH GMUEND	435,07	115 348	771	DONAUESCHINGEN	471,58	50 412
708	AALEN	634,02	116 438	773	VILLINGEN-SCHWENNINGEN	316,21	104 864
709	ELLWANGEN (JAGST)	456,38	41 507	774	TRIBERG IM SCHWARZWALD	458,91	59 605
710	HEILBRONN	795,17	258 946	775	KONSTANZ	124,17	92 459
711	OFHRINGEN	642,17	73 416	776	RADOLFZELL AM BODENSEE	301,16	55 710
712	BIETIGHEIM-BISSINGEN	405,41	137 433	777	UEBERLINGEN	318,64	51 854
713	MUHLACKER	199,03	55 114	779	MESSKIRCH	463,05	30 674
714	LUDWIGSBURG	402,76	243 623	780	FREIBURG IM BREISGAU	844,23	292 444
715	BACKNANG	371,73	88 972	781	FREIBURG IM BREISGAU	355,23	55 176
716	GAILDORF	350,85	29 015	782	TITISFE-NEUSTADT	801,94	51 653
717	SCHWAEBISCH HALL	441,02	58 567	783	EMMENDINGEN	386,41	83 199
718	CRAILSHEIM	746,49	67 324	784	MUELLHEIM	307,84	48 053
720	TUTTLINGEN	550,85	88 227	785	LOERRACH	183,15	90 418
721	ROTTWEIL	322,11	62 236	786	SCHOPFHEIM	445,57	56 270
723	SCHRAMBERG	211,78	48 953	788	BAD SAECKINGEN	292,64	77 810
724	HORB AM NECKAR	385,83	52 226	789	WALDSHUT-TIENGEN	532,33	73 592
725	LEONBERG	251,86	117 577	790	ULM	938,04	202 146
726	CALW	301,13	53 756	791	NEU-ULM	467,87	140 381
727	NAGOLD	284,60	48 457	792	HEIDENHEIM AN DER PRENZ	648,45	124 151
729	FREUDENSTADT	596,75	64 523	793	EHINGEN (DONAU)	448,12	49 190
730	ESSLINGEN AM NECKAR	117,99	159 743	794	RIEDLINGEN	524,15	43 209
731	PLOCHINGEN	258,66	129 212	795	BIBERACH AN DER RISS	1 222,28	134 567

## 7 POSTLEITBEREICHE AM 31.12.1978 MIT IHRER FLAECHE UND WOHNBEVOELKERUNG

NR.	POSTLEITBEREICH NAME	FLAECHE KM <sup>2</sup>	BEVOEL- KERUNG	NR.	POSTLEITBEREICH NAME	FLAECHE KM <sup>2</sup>	BEVOEL- KERUNG
796	AULENDORF	694,01	66 934	851	FUERTH	63,45	98 019
797	LEUTKIRCH IM ALLGAEU	323,89	37 177	852	ERLANGEN	339,05	163 748
798	RAVENSBURG	665,86	134 595	853	NEUSTADT A.D.AISCH	918,91	67 695
799	FRIEDRICHSHAFEN	269,87	95 501	854	SCHWABACH	764,46	109 796
800	MUENCHEN	310,07	1 296 970	855	FORCHHEIM	814,89	106 590
801	MUENCHEN-LAND OST	784,86	190 287	856	LAUF A.D.PEGNITZ	504,54	77 158
802	MUENCHEN-LAND SUEO	195,86	78 273	857	PEGNITZ	428,19	40 235
803	MUENCHEN-LAND WEST	367,02	182 736	858	PAYREUTH	937,19	151 357
804	MUENCHEN-LAND NORD	208,68	72 731	859	MARKTREDWITZ	966,42	114 411
805	FRISING	1 137,30	152 347	860	EMBERG	1 725,47	227 078
806	DACHAU	1 070,87	132 421	862	LICHTENFELS	651,85	92 954
807	INOEI,STADT	1 148,30	191 514	863	COBURG	389,15	101 026
808	FUERSTENFELDBRUCK	353,05	66 532	864	KRONACH	533,09	72 898
809	WASSERBURG A.INN	552,28	48 901	865	KULMBACH	509,64	66 887
810	GARMISCH-PARTENKIRCHEN	569,59	55 618	866	MUENCHBERG	220,82	31 782
811	MURNAU	459,25	31 672	867	HOF	932,75	179 255
812	WEILHEIM I.OP	606,43	66 503	870	WUERZBURG	1 293,21	280 106
813	STARNOBERG	214,07	46 538	871	KITZINGEN	658,25	79 487
815	HOLZKIRCHEN	373,52	31 530	872	SCHWEINFURT	1 489,61	217 169
816	MIESEBACH	343,15	31 249	873	BAD KISSINGEN	523,57	68 762
817	BAD TOLLZ	663,20	41 256	874	BAD NEUSTADT A.D.SAALE	891,92	74 809
818	TEGERNSEE	271,41	23 927	875	ASCHAFFENBURG	709,33	245 957
819	WOLFPATSHAUSEN	246,67	45 987	876	MILTENBERG	410,82	57 758
820	ROSENHEIM	948,81	168 552	877	LOHR A.MAIN	397,24	59 051
821	PRIEN A.CHIEMSEE	417,32	41 671	878	GEMUENDEN A.MAIN	882,01	74 423
822	TRAUNSTEIN	1 166,51	148 152	880	ANSBACH	1 795,12	173 990
823	BAD REICHENHALL	153,59	24 984	882	GUNZENHAUSEN	628,97	50 688
824	FEPCHTESGADEN	125,11	24 234	883	TREUCHTLINGEN	747,32	63 609
825	DORFEN	542,63	41 366	885	DONAUEOERTH	1 478,24	138 667
826	MUEHLDORF A.INN	1 111,51	164 473	886	NOERDLINGEN	496,07	47 859
830	LANDSHUT	1 344,50	156 022	887	GUENZBURG	487,60	74 835
831	LANDSHUT	1 090,87	83 043	888	DILLINGEN A.D.DONAU	543,95	60 770
833	EGGENFELDEN	398,42	31 653	889	AICHACH	679,94	61 815
834	PFARRKIRCHEN	549,41	49 863	890	AUGSBURG	1 528,77	482 232
835	PLATTLING	1 649,50	150 760	891	LANDSBERG A.LECH	577,81	64 660
836	DEEGENDORF	77,22	30 458	892	SCHONGAU	357,01	37 119
837	REGEN	868,13	72 411	893	SCHWARMUENCHEN	734,80	78 435
838	LANDAU A.D.ISAR	570,66	41 726	894	HEMMINGEN	1 016,34	122 487
839	FASSAU	1 738,42	206 856	895	KAUFBEUREN	1 109,65	123 387
840	REGENSBURG	624,87	191 833	896	KEMPTEN (ALLGAEU)	811,62	122 021
841	REGENSBURG	1 244,52	123 877	897	IMMENSTADT I.ALLGAEU	585,15	60 861
842	KELHEIM	739,77	67 326	898	OBERSTDORF	317,08	13 471
843	NEUMARKT I.D.OPF.	1 296,64	97 734	899	LINDAU (BODENSEE)	336,29	69 615
844	STRAUBING	990,71	106 209				
845	AMBERG	1 240,65	133 983				
846	SCHWANDORF	538,82	54 720				
847	NABBURG	636,13	45 005				
848	WEIDEN I.D.OPF.	1 277,32	137 450				
849	CHAM	1 197,49	102 026				
850	NUERNBERG	961,28	689 890				











# Fachserie 1 : Bevölkerung und Erwerbstätigkeit

## Reihe 1: Gebiet und Bevölkerung

### 1.1: Stand und Entwicklung der Bevölkerung

Vierteljährliche Berichte mit fortgeschriebenen Einwohnerzahlen, gegliedert nach Geschlecht und Ländern; ferner Bevölkerungsbilanz der Länder. Ein erweitertes Programm, u. a. lange Reihen mit Angaben über Bevölkerungsdichte, durchschnittliche Bevölkerung und über Ausländer, enthalten die Jahresberichte.

### 1.2: Bevölkerung nach Verwaltungseinheiten

#### 1.2.1: Bevölkerung der kreisfreien Städte und Landkreise

In jährlichen Berichten wird die Wohnbevölkerung nach Geschlecht nachgewiesen; ferner Angabe der Fläche und Bevölkerungsdichte in den Kreisen.

#### 1.2.2: Bevölkerung der Gemeinden

Jährlicher Darstellung der Wohnbevölkerung aller Gemeinden in systematischer und alphabetischer Ordnung mit Schlüsselnummern und Postleitzahlen. Ferner Angaben über Bevölkerungsdichte und Fläche sowie über Gemeinden nach Größenklassen.

### 1.3: Bevölkerung nach Alter und Familienstand

Jahresberichte, gegliedert nach Geschlecht und Ländern.

### 1.4: Ausländer

Die Ausländer im Bundesgebiet werden jährlich nach Staatsangehörigkeit, Alter, Familienstand, Geschlecht und Aufenthaltsdauer nachgewiesen; weitere Untergliederungen nach Ländern und z. T. nach Großstädten.

### 1.5: Staatsangehörigkeit

Jährlicher Nachweis der eingebürgerten sowie der aus der deutschen Staatsangehörigkeit entlassenen Personen; Gliederung nach Ländern, Geschlecht und Rechtsgrund.

#### 1.S: Sonderbeiträge (unregelmäßige Folge)

1.S.1: Vorausschätzung der Bevölkerung für die Jahre 1972 bis 2000, gegliedert nach Geschlecht und Altersjahren.

#### 1.S.2: Ausgewählte Strukturdaten für Ausländer

Bevölkerungs- und erwerbsstatistische Ergebnisse nach Ländern mit ausführlichen methodischen und textlichen Erläuterungen.

## Reihe 2: Bevölkerungsbewegung

Zusammenfassender Jahresbericht mit Ergebnissen der natürlichen Bevölkerungsbewegung (Eheschließungen, Geburten, Sterbefälle, gerichtliche Ehelösungen), insbesondere mit langen Reihen und zahlreichen Schaubildern (z. T. in kreisweiser Gliederung).

### 2.1: Eheschließungen, Geborene, Gestorbene

Vierteljahresberichte, gegliedert nach Geschlecht; Gestorbene nach Altersjahren und Familienstand (regional nach Ländern).

### 2.2: Gerichtliche Ehelösungen

Jährliche Veröffentlichungen mit den Gliederungsmerkmalen: Art des Urteils, Scheidungsgründe, Ehedauer, Kinderzahl und Religionszugehörigkeit der Ehegatten.

### 2.3: Wanderungen

Vierteljährlicher Nachweis der Wanderungen über die Grenzen des Bundesgebietes nach Herkunfts- und Zielländern sowie innerhalb des Bundesgebietes (jeweils nach Geschlecht). Tief gegliederte Ergebnisse, insbesondere auch regional nach Alter, Religionszugehörigkeit und Familienstand enthält ein gesonderter Jahresbericht.

#### 2.S.: Sonderbeiträge (unregelmäßige Folge)

2.S.1: Allgemeine Sterbetafel für die Bundesrepublik Deutschland. Ausführliche textliche und tabellarische Erläuterungen der Berechnungsmethode und der Ergebnisse.

## Reihe 3: Haushalte und Familien

In meist jährlicher Folge werden (nach Ländern gegliedert) auf Haushalte und Familien bezogene Ergebnisse verschiedener Statistiken zusammengeführt und in den Abschnitten Privathaushalte; Haushaltsmitglieder; Familien; Frauen und Mutter; Ausländer; Kinder und Jugendliche nachgewiesen.

## Reihe 4: Erwerbstätigkeit

### 4.1: Struktur der Erwerbsbevölkerung

#### 4.1.1: Stand und Entwicklung der Erwerbstätigkeit

Jahresberichte, vorwiegend mit Mikrozensus-Ergebnissen, informieren über nahezu alle wichtigen Merkmale der Erwerbs-

tätigen, Erwerbspersonen und Erwerbslosen einschl. entsprechender Bezugszahlen zur Wohnbevölkerung (regional z. T. nach Regierungsbezirken gegliedert).

#### 4.1.2: Beruf, Ausbildung und Arbeitsbedingungen der Erwerbstätigen

Ergebnisse des Mikrozensus mit den nur alle 2 bzw. alle 4 Jahre anfallenden Tatbeständen.

### 4.2: Sozialversicherungspflichtig beschäftigte Arbeitnehmer

Vierteljahresberichte in wirtschaftssystematischer Unterteilung einschl. Nachweisungen über Ausländer; regionale Unterteilungen bis zu Regierungsbezirken. Ferner ausführliche Jahresberichte (vorgesehen).

### 4.3: Streiks und Aussperrungen

In unregelmäßiger Folge (in jedem Fall jährlich) Nachweisungen über beteiligte bzw. betroffene Arbeitnehmer und verlorene Arbeitstage nach Wirtschaftsgruppen.

### 4.S: Sonderbeiträge (vorgesehen)

## Ergebnisse von Einzelveröffentlichungen

Die Ergebnisse der Bundestagswahlen sowie Wahl der Abgeordneten des Europäischen Parlaments erscheinen in folgender Gliederung:

**Wahlen zum Deutschen Bundestag.** Heft 1: Ergebnisse früherer Bundestags- und Landtagswahlen; Heft 2: Strukturdaten für die Bundestagswahlkreise; Heft 3: Vergleichszahlen aus früheren Wahlen für die Bundestagswahlkreise; Heft 4: Vorläufige Ergebnisse nach Wahlkreisen; Heft 5: Endgültige Ergebnisse nach Wahlkreisen; Heft 6: Allgemeine Wahlergebnisse nach Wahlkreisen, Sitzverteilung und Abgeordnete; Heft 7: Wahlergebnisse nach kreisfreien Städten und Landkreisen; Heft 8: Wahlbeteiligung und Stimmabgabe der Männer und Frauen nach dem Alter; Heft 9: Textliche Auswertung der Wahlergebnisse; Sonderheft: Die Wahlbewerber für die Wahl zum ... Deutschen Bundestag.

**Wahl der Abgeordneten des Europäischen Parlaments aus der Bundesrepublik Deutschland** Heft 1: Zusammensetzung des derzeitigen Europäischen Parlaments sowie Ergebnisse der letzten Wahlen zu den nationalen Parlamenten der Mitgliedstaaten der Europäischen Gemeinschaften und der Bundes- und Landtagswahlen seit 1946; Heft 2: Strukturdaten für die kreisfreien Städte und Landkreise; Heft 3: Vergleichszahlen aus früheren Wahlen für die kreisfreien Städte und Landkreise; Heft 4: Vorläufige Ergebnisse nach Ländern, Sitzverteilung und vorläufig Gewählte; Heft 5: Endgültige Ergebnisse nach kreisfreien Städten und Landkreisen, Sitzverteilung und Abgeordnete; Heft 6: Wahlbeteiligung und Stimmabgabe der Männer und Frauen nach dem Alter; Heft 7: Textliche Auswertung der Wahlergebnisse; Sonderheft: Die Bewerber und Ersatzbewerber für die Wahl der Abgeordneten des Europäischen Parlaments aus der Bundesrepublik Deutschland.

### Volkszählung vom 27. Mai 1970

Hierzu wurden insgesamt 26 thematisch gegliederte Hefte veröffentlicht.

## Systematiken

Systematik der Wirtschaftszweige, Ausgabe 1961 und 1970  
Klassifizierung der Berufe (Systematisches und alphabetisches Verzeichnis der Berufsbenennungen)  
Verzeichnis der Regionalbenennungen



STATISTISCHES BUNDESAMT  
GUSTAV-STRESEMANN-RING 11  
6200 WIESBADEN 1

Prospekte mit ausführlichen Angaben sind bei dem Verlag  
W. Kohlhammer GmbH, Philipp-Reis-Straße 3, Postfach  
42 11 20, 6500 Mainz 42, Tel. (06131) 59344, erhältlich