

31.12.87

Bayerische Gemeindestatistik 1987

Band 4

Pendlerströme

**Die Auspendler nach Wohnsitz-
und Zielgemeinden in Bayern**

Ergebnisse der Volkszählung am 25. Mai 1987

Heft 444

der Beiträge zur Statistik Bayerns



**Herausgegeben vom Bayerischen Landesamt
für Statistik und Datenverarbeitung**

MM972



Vorwort

Siebzehn Jahre nach der letzten Volks-, Berufs- und Arbeitsstättenzählung wurde am 25. Mai 1987 im Bundesgebiet wieder ein umfassender Zensus durchgeführt. Dieser Großzählung lag das Gesetz über eine Volks-, Berufs-, Gebäude-, Wohnungs- und Arbeitsstättenzählung (Volkszählungsgesetz 1987) vom 8. November 1985 (BGBl I S. 2078) in Verbindung mit dem Gesetz über die Statistik für Bundeszwecke (BStatG) vom 22. Januar 1987 (BGBl I S. 462) zugrunde.

Pendlerstromdaten sind ein wesentliches regionalstatistisches Instrumentarium, das u. a. bei Verkehrsplanungen und der Abgrenzung bestimmter Räume, wie Arbeitsmarkregionen, Verdichtungsräume, Stadtregionen, Zentrale Orte, Verwendung findet.

Im vorliegenden Heft 444 der Beiträge zur Statistik Bayerns werden umfangreiche Tabellen über die Tagesauspendler veröffentlicht. Es handelt sich hierbei um Tabellen, in denen die Stärke der Wanderung für Auspendler von Gemeinde zu Gemeinde dargestellt ist. Hierbei sind für jede Wohnsitzgemeinde in Bayern alle Zielgemeinden aufgeführt, in die mindestens zehn Tagespendler pendeln. Bei den Auspendlern erfolgt der Nachweis für Berufs- und Ausbildungspendler nach Geschlecht.

Die Pendlerstromdaten für die Einpendler werden in Kürze in Heft 445 der Beiträge zur Statistik Bayerns erscheinen. Ferner werden in einem weiteren Beitragsheft auf Gemeindeebene wichtige Strukturdaten über die Pendelwanderung veröffentlicht. Die vorgenannten Beitragshefte werden in gleicher Form als Teil des sog. Mindestveröffentlichungsprogramms von den Statistischen Ämtern aller Länder der Bundesrepublik Deutschland veröffentlicht.

München im Februar 1990

Dr. Hans Helmut Schiedermaier
Präsident

Inhaltsverzeichnis

Seite

Textteil


Vorwort	III
Verwaltungsbezirksgliederung Bayerns	V
Vorbemerkungen	VI
Begriffsbestimmungen und Erläuterungen	IX
Abkürzungen	XII

Tabellenteil

Die Auspendler Bayerns (Erwerbstätige sowie Schüler und Studierende) am 25. Mai 1987 nach Wohnsitz- und Zielgemeinden ..	2
Alphabetisches Gemeindeverzeichnis	387

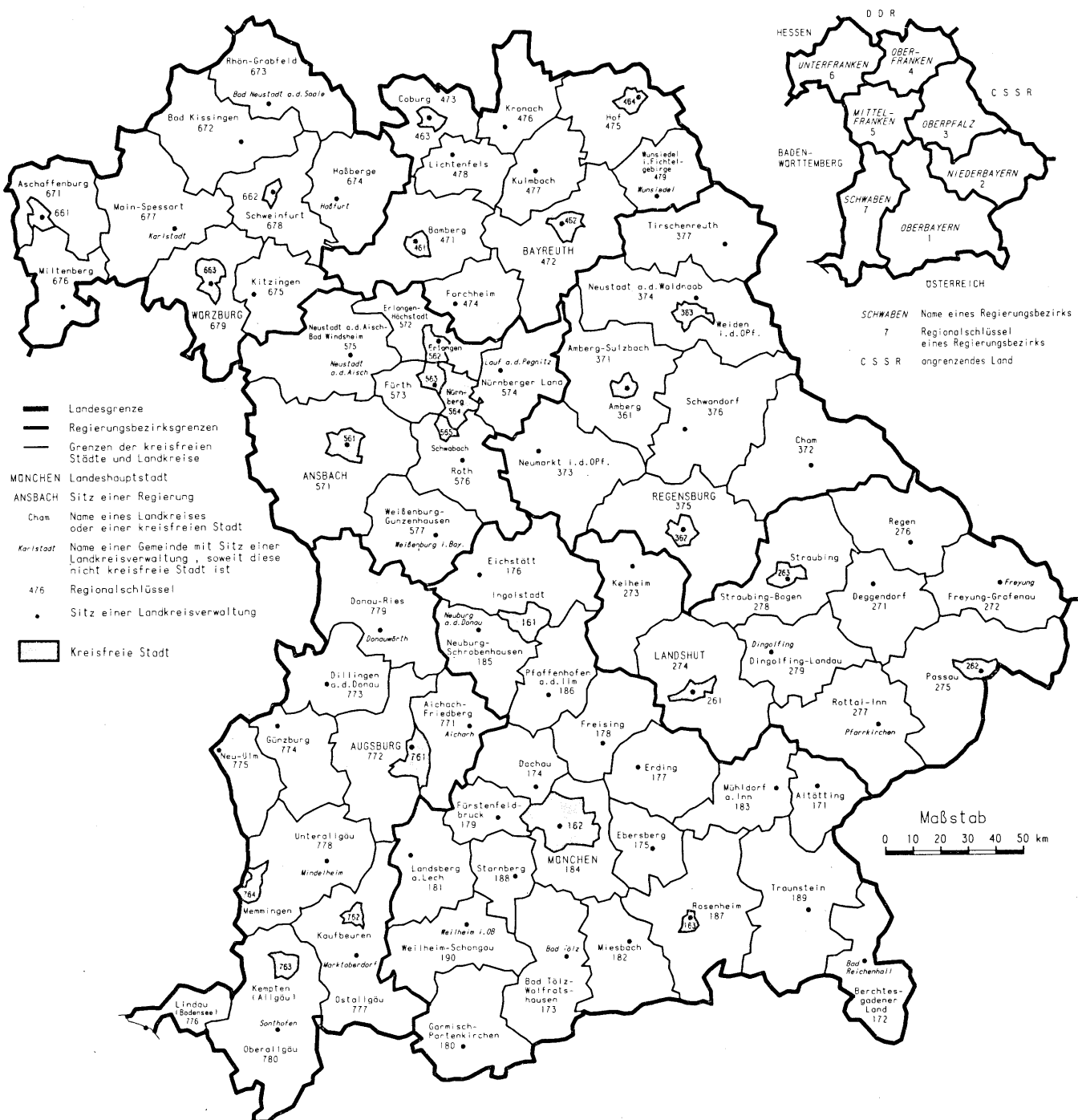
Anhang

Volkszählungsgesetz 1987
Personenbogen



Verwaltungsbezirksgliederung Bayerns

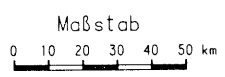
Stand: 25. Mai 1987



- Landesgrenze
- Regierungsbezirksgrenzen
- Grenzen der kreisfreien Städte und Landkreise

- MÜNCHEN Landeshauptstadt
- ANSBACH Sitz einer Regierung
- Cham Name eines Landkreises oder einer kreisfreien Stadt
- Karlstadt Name einer Gemeinde mit Sitz einer Landkreisverwaltung, soweit diese nicht kreisfreie Stadt ist
- 476 Regionalschlüssel
- Sitz einer Landkreisverwaltung
- Kreisfreie Stadt

SCHWABEN Name eines Regierungsbezirks
 7 Regionalschlüssel eines Regierungsbezirks
 C S S R angrenzendes Land



Vorbemerkungen

A. Allgemeines

Die Pendlerzahlen und vor allem die Pendlerstromdaten bilden eine wichtige Grundlage für Verkehrsuntersuchungen. Mit ihrer Hilfe können Richtung und Intensität der täglichen Verkehrsströme ermittelt und dargestellt werden.

Seit der Volkszählung 1939 gehört die Erfassung der Pendlereigenschaft der Erwerbstätigen und die Aufbereitung von Pendlerstromdaten zum ständigen Programm der Volkszählungen. So gibt es Zahlenmaterial über die Berufspendler zwischen den Gemeinden aus den Volkszählungen 1939, 1950, 1961, 1970 und 1987. Seit der Volkszählung 1961 werden zusätzlich auch die pendelnden Schüler und Studierenden (Ausbildungspendler) ermittelt (siehe dazu auch "Vergleichbarkeit mit Ergebnissen früherer Zählungen" S. XII).

Die Feststellung der Pendlereigenschaft erfolgte bei der Volkszählung 1987 im wesentlichen über die Frage 12 des Personenbogens (s. Anhang), nämlich nach der Anschrift der Arbeitsstätte bzw. Schule/Hochschule. Diese Frage sowie die Fragen 13 (Verkehrsmittel) und 14 (benötigte Zeit) waren nur von Erwerbstätigen und Schülern/Studierenden zu beantworten. Befand sich der Pendlerzielort (Frage 12) außerhalb der Wohnsitzgemeinde, so wurden diese Personen als die Gemeindegrenze überschreitende Pendler festgestellt. Abhängig von der Beantwortung der Frage 6c, ob von der jeweiligen Wohnung aus zur Arbeits-/Ausbildungsstätte gegangen wurde, erfolgte die Unterteilung der Pendler in Tages- und Fernpendler. In der vorliegenden Veröffentlichung werden nur die Gemeindegrenzen überschreitenden Tagespendler nachgewiesen.

Personenbogen mit fehlenden Angaben zur Anschrift der Arbeits- bzw. Ausbildungsstätte bei Erwerbstätigen sowie Schülern und Studierenden konnten - soweit Rückfragen bei den Gemeinden kein Ergebnis erbrachten - nicht bei der Pendlerauswertung berücksichtigt werden und gelten als Pendler mit unbestimmtem Ziel; in Bayern waren dies rund 23 000 Personen.

Im Zuge der Aufbereitung der Volkszählung wurde bei Erwerbstätigen, Schülern und Studierenden, bei denen Wohngemeinde und Gemeinde ihrer Arbeits- bzw. Ausbildungsstätte nicht identisch waren, der Regional-schlüssel der Gemeinde, in der ihre Arbeits- bzw. Ausbildungsstätte lag (Pendlerzielgemeinde), in maschinenlesbaren Ziffern auf dem jeweiligen Fragebogen eingetragen. Diese Information wurde zusammen mit den anderen Angaben im Fragebogen maschinell gelesen und einer allgemeinen, im Falle der Angaben zu den Fragen 12 mit 14, einer speziellen Plausibilitätskontrolle unterworfen.

Für die Kontrolle der Pendlerangaben auf Plausibilität wurde ein bundeseinheitliches Programm verwendet. Daneben fand in Bayern zusätzlich aus Gründen der Qualitätsverbesserung eine eigene Vorprüfung der Pendlerdaten statt. Hierbei erfolgte z. B. bei Tagespendlern, die eine auffallend große Wegstrecke zwischen Wohnsitz- und Zielgemeinde zurücklegten, eine manuelle Überprüfung und soweit erforderlich eine Bereinigung der Angaben.

Mit dem bundeseinheitlichen Pendlerplausibilitätsprogramm wurde zudem der Zeitaufwand für den Hinweg zur Arbeits- und Ausbildungsstätte in Verbindung mit dem Verkehrsmittel und der Kilometerentfernung überprüft und bei Unplausibilität korrigiert. Zusätzlich fand bei den Verkehrsmitteln U-Bahn, S-Bahn, Straßenbahn sowie Eisenbahn eine Prüfung auf Zulässigkeit statt. Bei den Ausbildungspendlern wurde weiter untersucht, ob für die verschiedenen Altersgruppen von Ausbildungspendlern entsprechende Schulformen in der Zielgemeinde vorhanden waren.

In Bayern fand zusätzlich zu den genannten Prüfungen noch ein Abgleich mit den Beschäftigtenzahlen der Arbeitsstättenzählung statt.

Gebietsstand

Die im vorliegenden Beitragsheft veröffentlichten Ergebnisse der Volkszählung 1987 sind zum Gebietsstand der Gemeinden, kreisfreien Städte und Landkreise am 25. Mai 1987 nachgewiesen. Die Gemeindennamen richten sich nach dem Stand vom 1. Januar 1990.

Tabellenaufbau

Aufgrund der Vielzahl der Gemeinden (in Bayern sind es 2051) und ihrer vielfältigen Pendlerverflechtungen werden in den Aus- bzw. Einpendlertabellen nur Pendlerströme aus einer bzw. in eine Gemeinde mit 10 oder mehr Aus- bzw. Einpendlern (Berufs- und Ausbildungspendler) ausgewiesen. Alle Pendlerströme aus einer bzw. in eine Gemeinde mit 9 oder weniger Pendlern sind unter der Rubrik "Übrige Gemeinden" zusammengefaßt. Pendlerströme in die Schweiz und nach Liechtenstein bzw. in die verschiedenen österreichischen Bundesländer werden ebenfalls nur dann als Strom nachgewiesen, wenn sie 10 oder mehr Pendler aufweisen. Pendlerströme ins Ausland, die 9 oder weniger Pendler umfassen, werden ebenfalls in der Rubrik "Übrige Gemeinden" nachgewiesen.

Die kreisfreien Städte, Landkreise und Gemeinden sind in den Aus- bzw. Einpendlertabellen jeweils nach ihrer Schlüsselnummer sortiert. Diese ist bei bayerischen Gemeinden sechsstellig. Die erste Stelle kennzeichnet den Regierungsbezirk, die ersten drei Stellen die kreisfreie Stadt bzw. den Landkreis und der gesamte Schlüssel die kreisangehörige Gemeinde. Bei den kreisfreien Städten lauten die letzten drei Stellen "000". Bei allen außerbayerischen Gemeinden ist die Schlüsselnummer **achtstellig**, wobei hier die ersten zwei Stellen das jeweilige Bundesland bezeichnen (06 für Hessen; 07 für Rheinland-Pfalz; 08 für Baden-Württemberg). Die nachfolgenden Stellen entsprechen dem hierarchischen Aufbau der bayerischen Schlüsselnummer.

Auspenderströme in die Schweiz/nach Liechtenstein sind zu einem "Landesstrom" und nach Österreich zu "Bundesländerströmen" zusammengefaßt. Die ersten zwei Stellen der **achtstelligen** Schlüsselnummer lauten "13" und stehen für Ausland; die drei nachfolgenden Stellen kennzeichnen die jeweiligen Staaten und die letzten drei Stellen enthalten entweder nur Nullen oder weisen wie im Fall Österreich die einzelnen Bundesländer aus.

In den Tabellen sind zuerst die bayerischen, dann die außerbayerischen Gemeinden, anschließend ist das Ausland und danach sind die "Übrigen Gemeinden" aufgeführt.

Aus Platzgründen mußten lange Gemeindennamen gekürzt werden, so daß nicht in allen Fällen die amtliche Schreibweise der Gemeindennamen eingehalten werden konnte. Ferner wurde bei allen nichtbayerischen Gemeinden, die jeweilige Gemeindeschreibweise des entsprechenden Bundeslandes übernommen; diese Gemeindennamen sind ebenso wie die Namen der ausländischen Gebiete in Großbuchstaben gedruckt.

B. Begriffsbestimmungen und Erläuterungen

Wohnbevölkerung

Das Datenmaterial der Pendelwanderung bezieht sich auf die Wohnbevölkerung. Die Wohnbevölkerung umfaßt diejenigen Personen, die in dem angegebenen Gebiet ihre ständige Wohnung haben. Personen mit mehreren Wohnungen werden zur Wohnbevölkerung der Gemeinde gezählt, von der aus sie zur Arbeit oder Ausbildung gehen. Für nichterwerbstätige bzw. nicht in Ausbildung stehende Personen erfolgt die Zuordnung nach dem Ort ihres überwiegenden Aufenthaltes.

Pendler (Berufs- und Ausbildungspendler)

Als Pendler zählen Erwerbstätige (Berufspendler) Schüler und Studierende (Ausbildungspendler), deren Arbeits- bzw. Ausbildungsstätte nicht auf dem Wohngrundstück liegt. Vom Landesamt veröffentlicht werden nur Zahlen über Pendler, die auf dem Weg zu ihrer Arbeits- oder Ausbildungsstätte die Gemeindegrenze überschreiten.

Erwerbstätige sind Personen, die in einem Arbeits-/Dienstverhältnis stehen (einschließlich Soldaten und mithelfende Familienangehörige), selbständig ein Gewerbe oder eine Landwirtschaft betreiben oder einen freien Beruf ausüben, unabhängig von der Bedeutung des Ertrages dieser Tätigkeit für ihren Lebensunterhalt und ohne Rücksicht auf die von ihnen geleistete oder zu leistende Arbeitszeit. Als Erwerbstätige

zählen auch Teilnehmer an Fortbildungs-, Umschulungs- und Rehabilitationsmaßnahmen mit Arbeitsvertrag. Auch Grundwehrdienst, Wehrübungen oder zivilen Ersatzdienst Leistende und Auszubildende zählen als erwerbstätig, nicht jedoch Hausfrauen und ausschließlich ehrenamtlich Tätige. Erwerbstätige mit wechselnder Arbeitsstätte, wie z. B. Handelsvertreter, Fernkraftfahrer und dgl., rechnen ebenso wie Grundwehrdienst, Wehrübungen oder zivilen Ersatzdienst Leistende nicht zu den Pendlern.

Als **Schüler und Studierende** gelten Besucher von allgemeinbildenden und beruflichen Schulen bzw. Hoch-/Fachhochschulen, nicht jedoch Berufsschüler. Letztere werden bei den Pendlerauswertungen nicht zu den Schülern gerechnet, sondern gelten als erwerbstätig.

In diesem Beitragsheft sind nur Ergebnisse über **Tages(aus)pendler** enthalten. Als Tagespendler gelten Personen, die zur Wohnbevölkerung zählen, von der "hiesigen" Wohnung aus zur Arbeits- oder Ausbildungsstätte gehen und **dabei die Gemeindegrenze überschreiten**. Daher zählen Pendler innerhalb der Gemeindegrenzen nicht zu den Tagespendlern. Ebenfalls nicht zu den Tagespendlern zählen Pendler, die einen weiteren Wohnsitz haben und von dort aus zur Arbeit bzw. Ausbildung gehen (z.B. nur am Wochenende oder in größeren Zeitabständen die Gemeindegrenze überschreitend pendeln (Fernpendler)).

Bei den Pendlern unterscheidet man zwischen **Berufspendlern**, das sind pendelnde Erwerbstätige, und **Ausbildungspendlern**, das sind pendelnde Schüler und Studierende. Erwerbstätige Schüler und Studierende zählen zu den Berufspendlern.

Als **Pendler mit unbestimmtem Ziel** werden Personen bezeichnet, für die keine Angaben zur Anschrift der Arbeits- bzw. Ausbildungsstätte vorliegen, die aber aufgrund der vorhandenen übrigen Angaben als Pendler anzusehen sind (s. auch S. VII).

Aus- bzw. Einpendler

Je nach Richtung der Pendelwanderung wird unterschieden zwischen Auspendlern und Einpendlern. Personen, die von der Wohnsitzgemeinde

in eine andere Gemeinde zur Arbeit bzw. Ausbildung gehen, gelten als Auspendler. Von der Arbeits- bzw. Ausbildungsgemeinde aus betrachtet handelt es sich um Einpendler.

Pendlerströme

Unter einem Pendlerstrom versteht man die Summe der Pendler von einer Gemeinde zu einer anderen. Die ihre Gemeindegrenze überschreitenden Pendler sind von ihrer Wohnsitzgemeinde her erfaßt worden, d.h. es wurden die Auspendler von einer Gemeinde zu einer anderen Gemeinde erhoben. Die Einpendler und damit die Einpendlerströme werden durch Umsortierung des Datenmaterials und Auszählung von der Arbeits- bzw. Ausbildungsgemeinde her ermittelt. Die Zahl der Pendler eines Pendlerstromes muß daher die gleiche bleiben, ob sie von der Wohnsitzgemeinde oder von der Arbeits- bzw. Ausbildungsgemeinde her gesehen wird.

Die Zahlen der Auspendler enthalten alle in Bayern wohnenden Auspendler, die in Gemeinden Bayerns, Gemeinden anderer Bundesländer oder ins benachbarte Ausland pendeln. Die Zahlen der Einpendler hingegen enthalten nur die Einpendler aus bayerischen Gemeinden und aus Gemeinden anderer Bundesländer, nicht jedoch die Einpendler aus dem Ausland.

Vergleichbarkeit mit Ergebnissen früherer Zählungen

Von der definitiven Abgrenzung her sind die Pendlerzahlen von 1987 mit denjenigen von 1970 vergleichbar. Durch die Gebietsreform hat sich jedoch der Gebietsstand vieler Gemeinden durch Zusammenlegung von Gemeinden bzw. Gemeindeteilen vergrößert, was bei der bestehenden Pendlerdefinition zu einer Reduzierung der Pendlerzahlen von 1970 führt. So wurden bei der Volkszählung 1970 zum Gebietsstand 27. Mai 1970 noch 1 885 574 Pendler in Bayern gezählt, während es auf den Gebietsstand vom 25. Mai 1987 umgerechnet 1970 nur 1 457 307 Pendler gab. Dies zeigt, daß von der räumlichen Abgrenzung her die Pendlerzahlen dieses Heftes nicht unmittelbar mit denjenigen früherer Zählungen vergleichbar sind.

Abkürzungen

Reg.-Bez.	= Regierungsbezirk	a.	= am, an
OB	= Oberbayern	b.	= bei
NB	= Niederbayern	d.	= der
OPf.	= Oberpfalz	Hl.	= Heilig
OFr.	= Oberfranken	i.	= im, in
MFr.	= Mittelfranken	v.	= vor, vom
UFr.	= Unterfranken	BGBI	= Bundesgesetzblatt
Schw.	= Schwaben	Bay.	= Bayern
Lkr.	= Landkreis	zus.	= zusammen
GKSt	= Große Kreisstadt		
St.	= Stadt		
M.	= Markt		

Zeichenerklärung

- = nichts vorhanden

TABELLENTEIL

Die Auspendler Bayerns (Erwerbstätige sowie Schüler und Studierende) am 25. Mai 1987 nach Wohnsitz- und Zielgemeinden ¹⁾

Gemeinde- schlüssel- nummer	Gebiet		Auspendler			davon					
	Wohnsitzgemeinde		insgesamt	männlich	weiblich	Berufspendler ²⁾			Ausbildungspendler ³⁾		
	Zielgemeinde					insgesamt	männlich	weiblich	insgesamt	männlich	weiblich
	1	2	3	4	5	6	7	8	9		
Regierungsbezirk Oberbayern											

Kreisfreie Städte											
von 161 000 Ingolstadt nach											
162 000	München		1972	1325	647	1581	1067	514	391	258	133
174 115	Dachau, GKSt.		24	19	5	24	19	5	-	-	-
176 114	Beilngries, St.		17	6	11	17	6	11	-	-	-
176 118	Buxheim		23	19	4	23	19	4	-	-	-
176 120	Denkendorf		19	13	6	19	13	6	-	-	-
176 123	Eichstätt, GKSt.		341	192	149	217	133	84	124	59	65
176 124	Eitensheim		29	19	10	29	19	10	-	-	-
176 126	Gaimersheim, M.		621	372	249	610	371	239	11	1	10
176 129	Großmehring		96	76	20	96	76	20	-	-	-
176 131	Hepberg		23	12	11	23	12	11	-	-	-
176 138	Kipfenberg, M.		12	9	3	12	9	3	-	-	-
176 139	Kosching, M.		129	62	67	129	62	67	-	-	-
176 143	Lenting		94	60	34	93	59	34	1	1	-
176 150	Oberdolling		10	9	1	10	9	1	-	-	-
176 153	Pförring, M.		14	11	3	14	11	3	-	-	-
176 161	Stammham		20	15	5	20	15	5	-	-	-
176 167	Wettstetten		31	17	14	31	17	14	-	-	-
178 120	Eching		46	24	22	46	24	22	-	-	-
178 124	Freising, GKSt.		20	16	4	17	14	3	3	2	1
184 118	Feldkirchen		12	11	1	12	11	1	-	-	-
184 119	Garching b. München		22	18	4	21	17	4	1	1	-
184 136	Ottobrunn		17	16	1	17	16	1	-	-	-
184 145	Taufkirchen		27	25	2	27	25	2	-	-	-
185 139	Karlsfeld		13	9	4	13	9	4	-	-	-
185 140	Karlskron		31	21	10	31	21	10	-	-	-
185 149	Neuburg a.d. Donau, GKSt		195	125	70	171	115	56	24	10	14
185 153	Rennertshofen, M.		10	7	3	10	7	3	-	-	-
185 158	Schrobenhausen, St.		56	40	16	56	40	16	-	-	-
185 168	Weichering		18	16	2	18	16	2	-	-	-
186 113	Baar-Ebenhausen		173	121	52	173	121	52	-	-	-
186 122	Geisenfeld, St.		50	37	13	50	37	13	-	-	-
186 128	Hohenwart, M.		20	16	4	20	16	4	-	-	-
186 137	Manching, M.		1437	1168	269	1370	1133	237	67	35	32
186 139	Munchsmünster		40	37	3	40	37	3	-	-	-
186 143	Pfaffenhofen/Ilm, St.		81	52	29	80	52	28	1	-	1
186 147	Reichertshofen, M.		112	87	25	112	87	25	-	-	-
186 149	Rohrbach		13	10	3	13	10	3	-	-	-
186 152	Schweitenkirchen		13	7	6	13	7	6	-	-	-
186 158	Vohburg a.d. Donau, St.		192	165	27	192	165	27	-	-	-
186 162	Wolnzach, M.		28	22	6	28	22	6	-	-	-
261 000	Landshut		17	16	1	15	15	-	2	1	1
273 111	Abensberg, St.		13	10	3	9	6	3	4	4	-
273 152	Neustadt a.d. Donau, St.		18	14	4	18	14	4	-	-	-
362 000	Regensburg		121	82	39	36	25	11	85	57	28
564 000	Nürnberg		33	28	5	33	28	5	-	-	-
576 122	Greding, St.		22	21	1	22	21	1	-	-	-
761 000	Augsburg		41	22	19	28	16	12	13	6	7
	Übrige Gemeinden		321	227	94	312	220	92	9	7	2
	Auspendler zusammen		6687	4706	1981	5951	4264	1687	736	442	294
von 162 000 München nach											
161 000	Ingolstadt		149	89	60	147	89	58	2	-	2
163 000	Rosenheim		243	150	93	176	114	62	67	36	31
173 112	Bad Tölz, St.		85	54	31	77	51	26	8	3	5
173 113	Benediktbeuern		31	15	16	16	10	6	15	5	10
173 118	Dietramszell		20	11	9	19	11	8	1	-	1
173 120	Egling		35	28	7	35	28	7	-	-	-
173 126	Geretsried, St.		178	119	59	174	115	59	4	4	-
173 130	Icking		42	20	22	36	19	17	6	1	5
173 135	Lenggries		34	24	10	29	24	5	5	-	5
173 137	Münzing		37	19	18	37	19	18	-	-	-
173 147	Wolfratshausen, St.		360	232	128	351	230	121	9	2	7
174 111	Altomünster, M.		11	6	5	11	6	5	-	-	-
174 113	Bergkirchen		49	43	6	49	43	6	-	-	-
174 115	Dachau, GKSt.		972	638	334	908	589	319	64	49	15
174 121	Haimhausen		21	17	4	21	17	4	-	-	-
174 122	Hebertshausen		20	9	11	19	9	10	1	-	1
174 126	Karlsfeld		589	378	211	477	322	155	112	56	56
174 131	Markt Indersdorf, M.		37	29	8	37	29	8	-	-	-
174 135	Odelzhausen		52	25	27	52	25	27	-	-	-
174 136	Petershausen		14	9	5	14	9	5	-	-	-
174 137	Pfaffenhofen a.d. Glonn		19	16	3	19	16	3	-	-	-
174 141	Rohrmoos		25	15	10	23	14	9	2	1	1
174 143	Schwabhausen		15	11	4	14	11	3	1	-	1
174 151	Weichs		10	6	4	10	6	4	-	-	-
175 111	Anzing		35	27	8	35	27	8	-	-	-
175 115	Ebersberg, St.		235	135	100	231	132	99	4	3	1
175 116	Egmatting		15	9	6	15	9	6	-	-	-
175 118	Forstinning		22	18	4	22	18	4	-	-	-
175 121	Glonn, M.		35	25	10	32	23	9	3	2	1
175 122	Grafring b. München, St.		95	59	36	93	58	35	2	1	1

¹⁾ Ohne Pendler mit unbestimmtem Ziel.

²⁾ Einschl. erwerbstätige Schüler und Studierende.

³⁾ Ohne erwerbstätige Schüler und Studierende.

Die Auspendler Bayerns (Erwerbstätige sowie Schüler und Studierende) am 25. Mai 1987 nach Wohnsitz- und Zielgemeinden ¹⁾

Gemeinde- schlüssel- nummer	Gebiet		Auspendler			davon					
						Berufspendler ²⁾			Ausbildungspendler ³⁾		
	Wohnsitzgemeinde		insgesamt	männlich	weiblich	insgesamt	männlich	weiblich	insgesamt	männlich	weiblich
	Zielgemeinde										
175 124	Kirchseeon, M.		284	194	90	238	163	75	46	31	15
175 127	Markt Schwaben, M.		105	68	37	103	67	36	2	1	1
175 128	Moosach		15	12	3	15	12	3	-	-	-
175 131	Oberpframmern		26	22	4	26	22	4	-	-	-
175 132	Vaterstetten		549	397	152	525	382	143	24	15	9
175 133	Pliening		28	19	9	28	19	9	-	-	-
175 135	Poing		431	246	185	430	246	184	1	-	1
175 139	Zorneding		61	44	17	60	43	17	1	1	-
176 123	Eichstätt, GKSt.		20	14	6	20	14	6	-	-	-
177 115	Dorfen, St.		14	7	7	14	7	7	-	-	-
177 117	Erding, St.		377	236	141	372	235	137	5	1	4
177 118	Finsing		16	12	4	16	12	4	-	-	-
177 119	Forstern		18	11	7	17	10	7	1	1	-
177 123	Isen, M.		14	9	5	14	9	5	-	-	-
177 130	Moosinning		16	10	6	16	10	6	-	-	-
177 139	Taufkirchen (Vils)		28	13	15	28	13	15	-	-	-
177 143	Wartenberg, M.		13	10	3	6	3	3	7	7	-
178 113	Allershausen		31	26	5	31	26	5	-	-	-
178 120	Eching		1197	845	352	1197	845	352	-	-	-
178 123	Fahrenzhausen		21	15	6	21	15	6	-	-	-
178 124	Freising, GKSt.		918	514	404	515	330	185	403	184	219
178 130	Hallbergmoos		23	19	4	22	18	4	1	1	-
178 137	Kranzberg		11	11	-	11	11	-	-	-	-
178 143	Moosburg a.d.Isar, St.		33	22	11	32	22	10	1	-	1
178 145	Neufahrn b.Freising		597	461	136	597	461	136	-	-	-
179 113	Alling		17	15	2	17	15	2	-	-	-
179 118	Eichenau		58	35	23	56	35	21	2	-	2
179 119	Emmering		60	47	13	60	47	13	-	-	-
179 121	Fürstenfeldbruck, St.		610	410	200	592	399	193	18	11	7
179 123	Germering		1097	731	366	1063	706	357	34	25	9
179 125	Grafrath		21	12	9	21	12	9	-	-	-
179 126	Grobenzell		507	318	189	404	258	146	103	60	43
179 134	Maisach		146	106	40	145	105	40	1	1	-
179 136	Mammendorf		11	7	4	11	7	4	-	-	-
179 138	Moorenweis		16	13	3	7	6	1	9	7	2
179 142	Olching		318	225	93	304	213	91	14	12	2
179 145	Puchheim		883	577	306	868	569	299	15	8	7
180 117	Garmisch-Partenk., M.		23	20	3	23	20	3	-	-	-
180 124	Murnau a.Staffelsee, M.		32	20	12	30	19	11	2	1	1
180 125	Oberammergau		11	8	3	8	6	2	3	2	1
181 114	Dießen a.Ammersee, M.		13	8	5	13	8	5	-	-	-
181 115	Eching a.Ammersee		33	26	7	33	26	7	-	-	-
181 118	Eresing		13	11	2	6	4	2	7	7	-
181 128	Kaufering		20	14	6	20	14	6	-	-	-
181 130	Landsberg a.Lech, GKSt.		98	69	29	91	65	26	7	4	3
181 132	Penzing		15	13	2	15	13	2	-	-	-
181 139	Schondorf a.Ammersee		13	10	3	7	6	1	6	4	2
181 144	Utting a.Ammersee		34	26	8	34	26	8	-	-	-
181 146	Windach		13	7	6	13	7	6	-	-	-
182 111	Bad Wiessee		41	22	19	39	22	17	2	-	2
182 120	Holzkirchen, M.		113	88	25	113	88	25	-	-	-
182 125	Miesbach, St.		50	27	23	48	27	21	2	-	2
182 129	Rottach-Egern		30	21	9	30	21	9	-	-	-
182 131	Schliersee, M.		18	12	6	18	12	6	-	-	-
182 132	Tegernsee, St.		16	7	9	13	4	9	3	3	-
182 133	Valley		14	9	5	13	9	4	1	-	1
183 113	Aschau a.Inn		18	16	2	15	13	2	3	3	-
183 119	Haag i.OB, M.		14	10	4	11	7	4	3	3	-
183 128	Mühldorf a.Inn, St.		21	11	10	21	11	10	-	-	-
183 148	Waldkraiburg, St.		29	18	11	23	15	8	6	3	3
184 112	Aschheim		1054	625	429	1053	624	429	1	1	-
184 113	Baierbrunn		152	83	69	152	83	69	-	-	-
184 114	Brunnthal		105	85	20	105	85	20	-	-	-
184 118	Feldkirchen		830	625	205	824	624	200	6	1	5
184 119	Garching b.München		3291	2541	750	2881	2237	644	410	304	105
184 120	Gräfelfing		2377	1395	982	2132	1245	887	245	150	95
184 121	Grasbrunn		88	62	26	88	62	26	-	-	-
184 122	Grünwald		1556	790	766	1546	785	761	10	5	5
184 123	Haar		2109	1138	971	1777	936	841	332	202	130
184 127	Höhenkirchen-Sieg.		261	166	95	261	166	95	-	-	-
184 129	Hohenbrunn		322	227	95	311	222	89	11	5	6
184 130	Ismaning		952	643	309	944	640	304	8	3	5
184 131	Kirchheim b.München		1500	1067	533	1594	1063	531	6	4	2
184 132	Neuried		653	411	242	645	406	239	8	5	3
184 134	Oberhaching		625	412	213	610	404	206	15	8	7
184 135	Oberschleißheim		1343	838	505	1308	825	483	35	13	22
184 136	Ottobrunn		3245	2128	1117	3206	2108	1098	39	20	19
184 137	Aying		33	25	8	33	25	8	-	-	-
184 138	Planegg		2647	1462	1185	2587	1420	1167	60	42	18
184 139	Pullach i.Isartal		3509	2003	1506	2546	1485	1061	963	518	445
184 140	Putzbrunn		583	292	291	577	287	290	6	5	1
184 141	Sauerlach		217	151	66	217	151	66	-	-	-
184 142	Schäftlarn		147	99	48	100	58	42	47	41	6
184 144	Straßlach-Dingharting		70	51	19	70	51	19	-	-	-
184 145	Taufkirchen		2333	1687	646	2318	1682	636	15	5	10
184 146	Neubiberg		1251	755	496	1018	636	382	233	119	114
184 147	Unterföhring		2270	1331	939	2265	1329	936	5	2	3
184 148	Unterhaching		1308	808	500	1237	761	476	71	47	24
184 149	Unterschleißheim		2038	1333	705	1959	1284	675	79	49	30
185 149	Neuburg a.d.Donau, GKSt		13	9	4	13	9	4	-	-	-
185 158	Schrobenhausen, St.		35	24	11	32	21	11	3	3	-

¹⁾ Ohne Pendler mit unbestimmtem Ziel.²⁾ Einschl. erwerbstätige Schüler und Studierende.³⁾ Ohne erwerbstätige Schüler und Studierende.

Die Auspendler Bayerns (Erwerbstätige sowie Schüler und Studierende) am 25. Mai 1987 nach Wohnsitz- und Zielgemeinden ¹⁾

Gemeinde- schlüssel- nummer	Gebiet		Auspendler			davon					
	Wohnsitzgemeinde	Zielgemeinde	insgesamt	männlich	weiblich	Berufspendler ²⁾			Ausbildungspendler ³⁾		
						insgesamt	männlich	weiblich	insgesamt	männlich	weiblich
	1	2	3	4	5	6	7	8	9		
186 137	Manching, M.		11	10	1	11	10	1	-	-	-
186 143	Pfaffenhofen/Ilm, St.		46	35	11	45	34	11	1	1	-
186 152	Schweitenkirchen		12	11	1	12	11	1	-	-	-
186 162	Wolnzach, M.		14	11	3	14	11	3	-	-	-
187 117	Bad Aibling, St.		76	54	22	69	51	18	7	3	4
187 120	Brannenburg		12	5	7	11	4	7	1	1	-
187 122	Bruckmühl, M.		18	11	7	18	11	7	-	-	-
187 128	Bad Endorf, M.		10	7	3	10	7	3	-	-	-
187 129	Bad Feilnbach		15	10	5	15	10	5	-	-	-
187 130	Feldkirchen-Westerham		19	16	3	18	15	3	1	1	-
187 162	Prien a. Chiemsee, M.		31	25	6	30	24	6	1	1	-
187 182	Wasserburg a. Inn, St.		28	20	8	24	18	6	4	2	2
188 113	Berg		134	61	73	117	57	60	17	4	13
188 118	Feldafing		57	32	25	56	31	25	1	1	-
188 120	Gauting		982	613	369	962	605	357	20	8	12
188 121	Gilching		301	208	93	291	201	90	10	7	3
188 124	Herrsching a. Ammersee		104	62	42	101	62	39	3	-	3
188 126	Inning a. Ammersee		25	14	11	25	14	11	-	-	-
188 127	Krailling		240	150	90	195	124	71	45	26	19
188 132	Seefeld		53	28	25	51	27	24	2	1	1
188 137	Pöcking		43	29	14	43	29	14	-	-	-
188 139	Starnberg, St.		896	525	371	735	443	292	161	82	79
188 141	Tutzing		153	65	88	148	64	84	5	1	4
188 144	Weßling		688	555	133	687	554	133	1	1	-
188 145	Worthsee		36	16	20	36	16	20	-	-	-
189 129	Marquartstein		10	7	3	2	1	1	8	6	2
189 154	Traunreut, St.		19	13	6	12	8	4	7	5	2
189 155	Traunstein, GKSt.		14	7	7	14	7	7	-	-	-
189 157	Trostberg, St.		10	5	5	10	5	5	-	-	-
190 115	Bernried		24	9	15	24	9	15	-	-	-
190 139	Peißenberg, M.		20	17	3	20	17	3	-	-	-
190 141	Penzberg, St.		66	44	22	64	42	22	2	2	-
190 148	Schongau, St.		20	12	8	20	12	8	-	-	-
190 152	Seeshaupt		18	12	6	18	12	6	-	-	-
190 157	Weilheim i. OB, St.		94	72	22	91	69	22	3	3	-
261 000	Landshut		220	137	83	168	104	64	52	33	19
273 111	Abensberg, St.		14	13	1	13	12	1	1	1	-
273 147	Mainburg, St.		23	19	4	23	19	4	-	-	-
362 000	Regensburg		154	108	46	96	76	20	58	32	26
564 000	Nürnberg		149	118	31	130	107	23	19	11	8
761 000	Augsburg		871	574	297	646	443	203	225	131	94
762 000	Kaufbeuren		32	16	16	30	16	14	2	-	2
763 000	Kempten (Allgäu)		30	19	11	28	17	11	2	-	-
764 000	Memmingen		32	19	13	32	19	13	2	2	-
771 113	Aichach, St.		24	12	12	23	11	12	1	1	-
771 130	Friedberg, St.		22	11	11	22	11	11	-	-	-
772 162	Klosterlechfeld		13	10	3	13	10	3	-	-	-
772 163	Königsbrunn, St.		81	77	4	81	77	4	-	-	-
772 184	Neusäß, St.		10	6	4	10	6	4	-	-	-
778 116	Bad Wörishofen, St.		12	6	6	11	6	5	1	-	1
08 421 000	ULM, UNIV.-STADT		48	27	21	30	20	10	18	7	11
13 700 000	OBBERGESTERREICH		101	60	41	54	37	17	47	23	24
13 700 100	SALZBURG		68	37	31	26	15	11	42	22	20
13 700 200	TIRDL		69	44	25	30	20	10	39	24	15
	Übrige Gemeinden		830	588	242	795	569	226	35	19	16
	Auspendler zusammen		56876	36380	20496	52387	33807	18580	4489	2573	1916
von 163 000	Rosenheim nach										
162 000	München		2223	1558	665	1794	1305	489	429	253	176
175 115	Ebersberg, St.		22	15	7	22	15	7	-	-	-
175 122	Grafring b. München, St.		24	15	9	23	14	9	1	1	-
175 124	Kirchseeon, M.		15	13	2	14	12	2	1	1	-
182 120	Holzkirchen, M.		10	8	2	10	8	2	-	-	-
182 125	Miesbach, St.		32	21	11	30	21	9	2	-	2
184 118	Feldkirchen		15	13	2	15	13	2	-	-	-
184 127	Höhenkirchen-Sieg.		13	10	3	13	10	3	-	-	-
184 131	Kirchheim b. München		15	14	1	15	14	1	-	-	-
184 136	Ottobrunn		46	38	8	46	38	8	-	-	-
184 137	Aying		15	14	1	15	14	1	-	-	-
184 139	Pullach i. Isartal		13	11	2	13	11	2	-	-	-
184 145	Taufkirchen		44	35	9	44	35	9	-	-	-
184 148	Unterhaching		12	9	3	12	9	3	-	-	-
187 114	Aschau i. Chiemgau		25	11	14	23	10	13	2	1	1
187 117	Bad Aibling, St.		489	253	236	398	210	188	91	43	48
187 118	Bernau a. Chiemsee		43	28	15	43	28	15	-	-	-
187 120	Brannenburg		119	67	52	117	66	51	2	1	1
187 122	Bruckmühl, M.		127	88	39	127	88	39	-	-	-
187 128	Bad Endorf, M.		96	49	47	96	49	47	-	-	-
187 129	Bad Feilnbach		64	23	41	63	23	40	1	-	1
187 130	Feldkirchen-Westerham		96	66	30	96	66	30	-	-	-
187 131	Flintsbach a. Inn		24	18	6	24	18	6	-	-	-
187 132	Frasdorf		15	10	5	15	10	5	-	-	-
187 134	Griesstätt		11	7	4	10	6	4	1	1	-
187 137	Großkarolinenfeld		73	48	25	72	48	24	1	-	1
187 139	Halfing		16	12	4	15	12	3	1	-	1
187 142	Schechen		85	57	28	85	57	28	-	-	-
187 148	Kiefersfelden		40	34	6	39	34	5	1	-	1
187 150	Kolbermoor, St.		463	280	183	462	280	182	1	-	1
187 154	Neubeuern, M.		31	19	12	29	17	12	2	2	-

¹⁾ Ohne Pendler mit unbestimmtem Ziel.

²⁾ Einschl. erwerbstätige Schüler und Studierende.

³⁾ Ohne erwerbstätige Schüler und Studierende.

Die Auspendler Bayerns (Erwerbstätige sowie Schüler und Studierende) am 25. Mai 1987 nach Wohnsitz- und Zielgemeinden ¹⁾

Gemeinde- schlüssel- nummer	Gebiet		Auspendler			davon					
	Wohnsitzgemeinde	Zielgemeinde	insgesamt	männlich	weiblich	Berufspendler ²⁾			Ausbildungspendler ³⁾		
						insgesamt	männlich	weiblich	insgesamt	männlich	weiblich
	1	2	3	4	5	6	7	8	9		
187 156	Nußdorf a.Inn		13	6	7	13	6	7	-	-	-
187 157	Oberaudorf		35	17	18	35	17	18	-	-	-
187 162	Prien a.Chiemsee, M.		136	70	66	116	62	54	20	8	12
187 163	Prutting		14	10	4	14	10	4	-	-	-
187 165	Raubling		366	273	93	366	273	93	-	-	-
187 167	Riedering		42	20	22	41	20	21	1	-	1
187 168	Rimsting		13	8	5	13	8	5	-	-	-
187 169	Rohrdorf		194	134	60	194	134	60	-	-	-
187 170	Rott a.Inn		44	31	13	44	31	13	-	-	-
187 174	Söchtenau		12	8	4	12	8	4	-	-	-
187 177	Stephanskirchen		431	283	148	429	282	147	2	1	1
187 179	Tuntenhausen		46	40	6	46	40	6	-	-	-
187 181	Vogtareuth		36	19	17	36	19	17	-	-	-
187 182	Wasserburg a.Inn, St.		88	55	33	86	53	33	2	2	-
189 154	Traunreut, St.		20	15	5	11	9	2	9	6	3
189 155	Traunstein, GKSt.		41	19	22	29	17	12	12	2	10
13 700 200	TIROL		12	9	3	9	6	3	3	3	-
	Übrige Gemeinden		399	284	115	371	269	102	28	15	13
	Auspendler zusammen		6258	4145	2113	5645	3805	1840	613	340	273
	Kreisfreie Städte zusammen		69821	45231	24590	63983	41876	22107	5838	3355	2483
	Landkreis Altötting										
von 171 111	Altötting, St. nach										
162 000	München		140	107	33	105	82	23	35	25	10
171 112	Burghausen, St.		380	270	110	376	267	109	4	3	1
171 113	Burgkirchen a.d.Alz		441	370	71	439	370	69	2	-	2
171 114	Emmerting		15	10	5	15	10	5	-	-	-
171 117	Garching a.d.Alz		39	14	25	39	14	25	-	-	-
171 121	Kastl		41	32	9	37	29	8	4	3	1
171 125	Neuötting, St.		279	160	119	249	139	110	30	21	9
171 131	Teising		31	21	10	21	18	3	10	3	7
171 132	Töging a.Inn, St.		51	38	13	51	38	13	-	-	-
171 133	Tüßling, M.		25	14	11	24	14	10	1	-	1
171 135	Unterneukirchen		15	11	4	15	11	4	-	-	-
171 137	Winhöring		38	18	20	38	18	20	-	-	-
183 128	Mühldorf a.Inn, St.		162	90	72	149	87	62	13	3	10
183 136	Polling		59	37	22	59	37	22	-	-	-
183 148	Waldkraiburg, St.		19	10	9	17	9	8	2	1	1
189 154	Traunreut, St.		13	5	8	12	4	8	1	1	-
189 155	Traunstein, GKSt.		14	10	4	13	10	3	1	-	1
262 000	Passau		12	5	7	10	5	5	2	-	2
277 116	Eggenfelden, St.		10	1	9	9	1	8	1	-	1
	Übrige Gemeinden		156	115	41	144	105	39	12	10	2
	Auspendler zusammen		1940	1338	602	1822	1268	554	118	70	48
von 171 112	Burghausen, St. nach										
162 000	München		67	48	19	67	48	19	-	-	-
171 111	Altötting, St.		365	218	147	212	106	106	153	112	41
171 113	Burgkirchen a.d.Alz		251	193	58	251	193	58	-	-	-
171 114	Emmerting		17	9	8	17	9	8	-	-	-
171 117	Garching a.d.Alz		10	6	4	10	6	4	-	-	-
171 118	Haiming		15	12	3	15	12	3	-	-	-
171 121	Kastl		12	6	6	7	5	2	5	1	4
171 124	Mehring		54	48	6	54	48	6	-	-	-
171 125	Neuötting, St.		68	33	35	51	21	30	17	12	5
172 114	Bad Reichenhall, GKSt.		14	11	3	14	11	3	-	-	-
183 128	Mühldorf a.Inn, St.		43	26	17	34	24	10	9	2	7
189 152	Tittmoning, St.		23	13	10	23	13	10	-	-	-
189 154	Traunreut, St.		65	11	54	62	8	54	3	3	-
189 155	Traunstein, GKSt.		15	10	5	15	10	5	-	-	-
189 157	Trostberg, St.		15	10	5	15	10	5	-	-	-
262 000	Passau		16	5	11	14	5	9	2	-	2
277 145	Simbach a.Inn, St.		10	6	4	9	6	3	1	-	1
13 700 000	OBEROESTERREICH		11	7	4	7	4	3	4	3	1
	Übrige Gemeinden		142	86	56	138	84	54	4	2	2
	Auspendler zusammen		1213	758	455	1015	623	392	198	135	63
von 171 113	Burgkirchen a.d.Alz nach										
162 000	München		42	24	18	42	24	18	-	-	-
171 111	Altötting, St.		512	236	276	283	116	167	229	120	109
171 112	Burghausen, St.		775	476	299	642	425	217	133	51	82
171 114	Emmerting		27	14	13	27	14	13	-	-	-
171 117	Garching a.d.Alz		81	30	51	69	23	46	12	7	5
171 121	Kastl		25	18	7	25	18	7	-	-	-
171 122	Kirchweidach		19	11	8	18	11	7	1	-	1
171 124	Mehring		30	21	9	30	21	9	-	-	-
171 125	Neuötting, St.		70	35	35	55	27	28	15	8	7
171 135	Unterneukirchen		34	26	8	34	26	8	-	-	-
183 128	Mühldorf a.Inn, St.		51	23	28	41	22	19	10	1	9
189 149	Tacherting		13	13	-	13	13	-	-	-	-

¹⁾ Ohne Pendler mit unbestimmtem Ziel.

²⁾ Einschl. erwerbstätige Schüler und Studierende.

³⁾ Ohne erwerbstätige Schüler und Studierende.

Die Auspendler Bayerns (Erwerbstätige sowie Schüler und Studierende) am 25. Mai 1987 nach Wohnsitz- und Zielgemeinden ¹⁾

Gemeinde- schlüssel- nummer	Gebiet		Auspendler			davon					
	Wohnsitzgemeinde	Zielgemeinde				Berufspendler ²⁾			Ausbildungspendler ³⁾		
			insgesamt	männlich	weiblich	insgesamt	männlich	weiblich	insgesamt	männlich	weiblich
			1	2	3	4	5	6	7	8	9
189 152	Tittmoning, St.		15	10	5	14	9	5	1	1	-
189 154	Traunreut, St.		28	12	16	27	11	16	1	1	-
189 157	Trostberg, St.		39	31	8	39	31	8	-	-	-
262 000	Passau		10	6	4	6	4	2	4	2	2
	Übrige Gemeinden		141	95	46	132	89	43	9	6	3
	Auspendler zusammen		1912	1081	831	1497	884	613	415	197	218
von 171 114 Emmerting nach											
162 000	München		22	18	4	22	18	4	-	-	-
171 111	Altötting, St.		214	103	111	130	55	75	84	48	36
171 112	Burghausen, St.		788	533	255	712	505	207	76	28	48
171 113	Burgkirchen a.d.Alz		205	174	31	196	169	27	9	5	4
171 117	Garching a.d.Alz		10	3	7	10	3	7	-	-	-
171 124	Mehring		35	25	10	31	23	8	4	2	2
171 125	Neuötting, St.		46	19	27	45	19	26	1	-	1
183 128	Mühldorf a.Inn, St.		28	12	16	22	12	10	6	-	6
189 154	Traunreut, St.		14	6	8	14	6	8	-	-	-
	Übrige Gemeinden		64	45	19	57	42	15	7	3	4
	Auspendler zusammen		1426	938	488	1239	852	387	187	86	101
von 171 115 Erlbach nach											
171 111	Altötting, St.		81	39	42	58	27	31	23	12	11
171 112	Burghausen, St.		47	38	9	47	38	9	-	-	-
171 113	Burgkirchen a.d.Alz		42	38	4	42	38	4	-	-	-
171 123	Markt, M.		11	9	2	11	9	2	-	-	-
171 125	Neuötting, St.		47	20	27	44	18	26	3	2	1
171 126	Perach		16	14	2	14	13	1	2	1	1
171 129	Reischach		79	46	33	24	13	11	55	33	22
277 116	Eggenfelden, St.		16	9	7	16	9	7	-	-	-
277 154	Zeilarn		27	14	13	4	2	2	23	12	11
	Übrige Gemeinden		69	43	26	58	39	19	11	4	7
	Auspendler zusammen		435	270	165	318	206	112	117	64	53
von 171 116 Feichten a.d.Alz nach											
162 000	München		10	8	2	9	7	2	1	1	-
171 111	Altötting, St.		21	16	5	10	8	2	11	8	3
171 112	Burghausen, St.		16	12	4	16	12	4	-	-	-
171 113	Burgkirchen a.d.Alz		17	14	3	17	14	3	-	-	-
171 117	Garching a.d.Alz		28	14	14	28	14	14	-	-	-
171 122	Kirchweidach		61	38	23	20	16	4	41	22	19
171 135	Unterneukirchen		15	14	1	15	14	1	-	-	-
189 149	Tacherting		36	31	5	36	31	5	-	-	-
189 154	Traunreut, St.		26	18	8	26	18	8	-	-	-
189 157	Trostberg, St.		82	53	29	63	41	22	19	12	7
	Übrige Gemeinden		57	33	24	36	22	14	21	11	10
	Auspendler zusammen		369	251	118	276	197	79	93	54	39
von 171 117 Garching a.d.Alz nach											
162 000	München		76	53	23	65	45	20	11	8	3
163 000	Rosenheim		11	8	3	9	7	2	2	1	1
171 111	Altötting, St.		399	194	205	218	104	114	181	90	91
171 112	Burghausen, St.		118	91	27	115	89	26	3	2	1
171 113	Burgkirchen a.d.Alz		276	231	45	268	226	42	8	5	3
171 122	Kirchweidach		10	9	1	10	9	1	-	-	-
171 125	Neuötting, St.		44	27	17	37	24	13	7	3	4
171 133	Tüßling, M.		15	10	5	15	10	5	-	-	-
171 135	Unterneukirchen		401	354	47	383	345	38	18	9	9
183 128	Mühldorf a.Inn, St.		141	82	59	122	78	44	19	4	15
183 136	Polling		22	14	8	22	14	8	-	-	-
183 148	Waldkraiburg, St.		12	9	3	11	8	3	1	1	-
189 111	Altenmarkt a.d.Alz		17	14	3	17	14	3	-	-	-
189 115	Engelsberg		45	27	18	45	27	18	-	-	-
189 149	Tacherting		178	160	18	177	160	17	1	-	1
189 154	Traunreut, St.		107	64	43	106	63	43	1	1	-
189 155	Traunstein, GKSt.		16	11	5	15	10	5	1	1	-
189 157	Trostberg, St.		265	179	86	226	158	68	39	21	18
	Übrige Gemeinden		98	78	20	98	78	20	-	-	-
	Auspendler zusammen		2251	1615	636	1959	1469	490	292	146	146
von 171 118 Haiming nach											
171 111	Altötting, St.		67	43	24	45	22	23	22	21	1
171 112	Burghausen, St.		547	437	210	548	392	156	99	45	54
171 113	Burgkirchen a.d.Alz		12	10	2	12	10	2	-	-	-
171 123	Markt, M.		22	16	6	22	16	6	-	-	-
171 125	Neuötting, St.		13	7	6	9	7	2	4	-	4
	Übrige Gemeinden		57	44	13	52	43	9	5	1	4
	Auspendler zusammen		818	557	261	688	490	198	130	67	63

¹⁾ Ohne Pendler mit unbestimmtem Ziel.²⁾ Einschl. erwerbstätige Schüler und Studierende.³⁾ Ohne erwerbstätige Schüler und Studierende.

Die Auspendler Bayerns (Erwerbstätige sowie Schüler und Studierende) am 25. Mai 1987 nach Wohnsitz- und Zielgemeinden ¹⁾

Gemeinde- schlüssel- nummer	Gebiet		Auspendler			davon						
						Berufspendler ²⁾			Ausbildungspendler ³⁾			
	Wohnsitzgemeinde		insgesamt	männlich	weiblich	insgesamt	männlich	weiblich	insgesamt	männlich	weiblich	
	Zielgemeinde											1
von 171 119	Halsbach nach											
171 111	Altötting, St.		50	23	27	19	5	14	31	18	13	
171 112	Burghausen, St.		54	33	21	53	33	20	1	-	1	
171 113	Burgkirchen a.d.Alz		60	46	14	56	43	13	4	3	1	
171 117	Garching a.d.Alz		15	7	8	15	7	8	-	-	-	
171 122	Kirchweidach		35	19	16	7	6	1	28	13	15	
189 157	Trostberg, St.		12	5	7	12	5	7	-	-	-	
	Übrige Gemeinden		68	48	20	60	44	16	8	4	4	
	Auspendler zusammen		294	181	113	222	143	79	72	38	34	
von 171 121	Kastl nach											
171 111	Altötting, St.		253	124	129	137	57	80	116	67	49	
171 112	Burghausen, St.		80	51	29	78	49	29	2	2	-	
171 113	Burgkirchen a.d.Alz		187	138	49	176	134	42	11	4	7	
171 125	Neuötting, St.		37	18	19	37	18	19	-	-	-	
171 135	Unterneukirchen		14	10	4	12	8	4	2	2	-	
183 128	Mühldorf a.Inn, St.		10	3	7	9	3	6	1	-	1	
183 136	Polling		13	10	3	13	10	3	-	-	-	
	Übrige Gemeinden		52	33	19	50	32	18	2	1	1	
	Auspendler zusammen		646	387	259	512	311	201	134	76	58	
von 171 122	Kirchweidach nach											
171 111	Altötting, St.		49	27	22	17	9	8	32	18	14	
171 112	Burghausen, St.		49	37	12	44	33	11	5	4	1	
171 113	Burgkirchen a.d.Alz		63	51	12	56	49	7	7	2	5	
171 117	Garching a.d.Alz		38	17	21	37	17	20	1	-	1	
171 119	Halsbach		85	41	44	2	1	1	83	40	43	
171 125	Neuötting, St.		10	7	3	4	2	2	6	5	1	
171 134	Tyrliching		24	18	6	7	5	2	17	13	4	
189 149	Tacherting		30	28	2	30	28	2	-	-	-	
189 152	Tittmoning, St.		10	7	3	10	7	3	-	-	-	
189 154	Traunreut, St.		67	43	24	67	43	24	-	-	-	
189 155	Traunstein, GKSt.		13	5	8	11	5	6	2	-	2	
189 157	Trostberg, St.		107	61	46	83	50	33	24	11	13	
	Übrige Gemeinden		66	43	23	62	42	20	4	1	3	
	Auspendler zusammen		611	385	226	430	291	139	181	94	87	
von 171 123	Marktl, M. nach											
162 000	München		24	16	8	24	16	8	-	-	-	
171 111	Altötting, St.		135	75	60	79	43	36	56	32	24	
171 112	Burghausen, St.		486	354	132	465	346	119	21	8	13	
171 113	Burgkirchen a.d.Alz		38	33	5	38	33	5	-	-	-	
171 125	Neuötting, St.		33	19	14	29	16	13	4	3	1	
171 130	Stammham		16	11	5	10	7	3	6	4	2	
183 128	Mühldorf a.Inn, St.		20	14	6	17	12	5	3	2	1	
277 145	Simbach a.Inn, St.		44	22	22	15	8	7	29	14	15	
277 154	Zeilarn		26	18	8	8	6	2	18	12	6	
	Übrige Gemeinden		80	50	30	73	46	27	7	4	3	
	Auspendler zusammen		902	612	290	758	533	225	144	79	65	
von 171 124	Mehring nach											
171 111	Altötting, St.		87	48	39	53	28	25	34	20	14	
171 112	Burghausen, St.		542	358	184	476	325	151	66	33	33	
171 113	Burgkirchen a.d.Alz		77	54	23	76	54	22	1	-	1	
171 114	Emmerting		48	22	26	20	7	13	28	15	13	
171 125	Neuötting, St.		14	6	8	13	5	8	1	1	-	
183 128	Mühldorf a.Inn, St.		10	5	5	8	5	3	2	-	2	
	Übrige Gemeinden		46	31	15	42	27	15	4	4	-	
	Auspendler zusammen		824	524	300	688	451	237	136	73	63	
von 171 125	Neuötting, St. nach											
162 000	München		103	68	35	93	61	32	10	7	3	
171 111	Altötting, St.		926	472	454	660	345	315	266	127	139	
171 112	Burghausen, St.		327	256	71	322	251	71	5	5	-	
171 113	Burgkirchen a.d.Alz		290	255	35	289	254	35	1	1	-	
171 114	Emmerting		16	11	5	16	11	5	-	-	-	
171 117	Garching a.d.Alz		17	5	12	17	5	12	-	-	-	
171 121	Kastl		16	11	5	14	9	5	2	2	-	
171 131	Teising		14	10	4	14	10	4	-	-	-	
171 132	Toging a.Inn, St.		60	50	10	60	50	10	-	-	-	
171 137	Winhöring		81	39	42	81	39	42	-	-	-	
172 114	Bad Reichenhall, GKSt.		12	12	-	12	12	-	-	-	-	
183 128	Mühldorf a.Inn, St.		91	51	40	72	46	26	19	5	14	
183 136	Polling		46	27	19	46	27	19	-	-	-	
183 148	Waldkraiburg, St.		15	11	4	14	11	3	1	-	1	
277 116	Eggenfelden, St.		12	8	4	12	8	4	-	-	-	
	Übrige Gemeinden		148	107	41	134	101	33	14	6	8	
	Auspendler zusammen		2174	1393	781	1856	1240	616	318	153	165	

¹⁾ Ohne Pendler mit unbestimmtem Ziel.²⁾ Einschl. erwerbstätige Schüler und Studierende.³⁾ Ohne erwerbstätige Schüler und Studierende.

Die Auspendler Bayerns (Erwerbstätige sowie Schüler und Studierende) am 25. Mai 1987 nach Wohnsitz- und Zielgemeinden 1)

Gemeinde- schlüssel- nummer	Gebiet		Auspendler			davon								
	Wohnsitzgemeinde	Zielgemeinde	insgesamt	männlich	weiblich	Berufspendler 2)			Ausbildungspendler 3)					
						insgesamt	männlich	weiblich	insgesamt	männlich	weiblich			
	1	2	3	4	5	6	7	8	9					
von 171 126	Perach	nach												
162 000	München		10	6	4	10	6	4	-	-	-			
171 111	Altötting, St.		85	42	43	66	35	31	19	7	12			
171 112	Burghausen, St.		53	46	7	50	44	6	3	2	1			
171 113	Burgkirchen a.d.Alz		15	15	-	15	15	-	-	-	-			
171 123	Markt, M.		10	5	5	10	5	5	-	-	-			
171 125	Neuötting, St.		62	40	22	58	36	22	4	4	-			
171 129	Reischach		48	32	16	16	13	3	32	19	13			
171 137	Winhöring		14	10	4	14	10	4	-	-	-			
183 128	Mühldorf a.Inn, St.		28	18	10	28	18	10	-	-	-			
277 116	Eggenfelden, St.		14	9	5	8	3	5	6	6	-			
	übrige Gemeinden		55	43	12	54	43	11	1	-	1			
	Auspendler zusammen		394	266	128	329	228	101	65	38	27			
von 171 127	Pleiskirchen	nach												
162 000	München		30	14	16	25	13	12	5	1	4			
171 111	Altötting, St.		106	57	49	71	36	35	35	21	14			
171 112	Burghausen, St.		13	11	2	13	11	2	-	-	-			
171 113	Burgkirchen a.d.Alz		41	39	2	41	39	2	-	-	-			
171 125	Neuötting, St.		54	36	18	46	30	16	8	6	2			
171 132	Töging a.Inn, St.		99	74	25	98	74	24	1	-	1			
171 137	Winhöring		54	43	11	53	42	11	1	1	-			
183 112	Ampfing		12	8	4	12	8	4	-	-	-			
183 116	Erharting		17	15	2	17	15	2	-	-	-			
183 128	Mühldorf a.Inn, St.		55	24	31	49	22	27	6	2	4			
183 136	Polling		17	14	3	17	14	3	-	-	-			
277 116	Eggenfelden, St.		16	6	10	15	5	10	1	1	-			
277 122	Geratskirchen		22	14	8	8	6	2	14	8	6			
277 134	Mitterskirchen		38	22	16	3	3	-	35	19	16			
	übrige Gemeinden		79	52	27	75	51	24	4	1	3			
	Auspendler zusammen		653	429	224	543	369	174	110	60	50			
von 171 129	Reischach	nach												
162 000	München		15	9	6	15	9	6	-	-	-			
171 111	Altötting, St.		221	124	97	164	95	69	57	29	28			
171 112	Burghausen, St.		58	44	14	55	41	14	3	3	-			
171 113	Burgkirchen a.d.Alz		71	64	7	71	64	7	-	-	-			
171 115	Erlbach		39	19	20	6	1	5	33	18	15			
171 125	Neuötting, St.		84	49	35	77	44	33	7	5	2			
171 126	Perach		32	22	10	20	17	3	12	5	7			
171 132	Töging a.Inn, St.		26	23	3	26	23	3	-	-	-			
171 137	Winhöring		44	33	11	44	33	11	-	-	-			
183 128	Mühldorf a.Inn, St.		26	18	8	25	17	8	1	1	-			
183 136	Polling		15	13	2	15	13	2	-	-	-			
277 116	Eggenfelden, St.		33	14	19	29	12	17	4	2	2			
	übrige Gemeinden		95	69	26	90	67	23	5	2	3			
	Auspendler zusammen		759	501	258	637	436	201	122	65	57			
von 171 130	Stammham	nach												
162 000	München		15	12	3	15	12	3	-	-	-			
171 111	Altötting, St.		47	24	23	28	14	14	19	10	9			
171 112	Burghausen, St.		193	139	54	189	137	52	4	2	2			
171 113	Burgkirchen a.d.Alz		18	16	2	18	16	2	-	-	-			
171 123	Markt, M.		69	37	32	40	19	21	29	18	11			
171 125	Neuötting, St.		15	4	11	13	4	9	2	-	2			
277 145	Simbach a.Inn, St.		13	1	12	11	1	10	2	-	2			
	übrige Gemeinden		49	40	9	48	40	8	1	-	1			
	Auspendler zusammen		419	273	146	362	243	119	57	30	27			
von 171 131	Teising	nach												
162 000	München		47	36	11	45	35	10	2	1	1			
171 111	Altötting, St.		153	80	73	104	59	45	49	21	28			
171 112	Burghausen, St.		19	15	4	19	15	4	-	-	-			
171 113	Burgkirchen a.d.Alz		34	31	3	34	31	3	-	-	-			
171 117	Garching a.d.Alz		10	5	5	10	5	5	-	-	-			
171 125	Neuötting, St.		37	19	18	33	17	16	4	2	2			
171 132	Töging a.Inn, St.		16	10	6	15	10	5	1	-	1			
171 133	Tüßling, M.		70	34	36	25	10	15	45	24	21			
183 128	Mühldorf a.Inn, St.		104	52	52	97	50	47	7	2	5			
183 136	Polling		91	57	34	69	42	27	22	15	7			
183 148	Waldkraiburg, St.		11	9	2	11	9	2	-	-	-			
	übrige Gemeinden		50	37	13	48	36	12	2	1	1			
	Auspendler zusammen		642	385	257	510	319	191	132	66	66			
von 171 132	Töging a.Inn, St.	nach												
162 000	München		256	172	84	226	150	76	30	22	8			
171 111	Altötting, St.		272	134	138	144	69	75	128	65	63			
171 112	Burghausen, St.		111	92	19	110	91	19	1	1	-			
171 113	Burgkirchen a.d.Alz		78	68	10	78	68	10	-	-	-			
171 125	Neuötting, St.		127	73	54	103	58	45	24	15	9			

1) Ohne Pendler mit unbestimmtem Ziel.

2) Einschl. erwerbstätige Schüler und Studierende.

3) Ohne erwerbstätige Schüler und Studierende.

Die Auspendler Bayerns (Erwerbstätige sowie Schüler und Studierende) am 25. Mai 1987 nach Wohnsitz- und Zielgemeinden ¹⁾

Gemeinde- schlüssel- nummer	Gebiet		Auspendler			davon					
	Wohnsitzgemeinde	Zielgemeinde				Berufspendler ²⁾			Ausbildungspendler ³⁾		
			insgesamt	männlich	weiblich	insgesamt	männlich	weiblich	insgesamt	männlich	weiblich
	1	2	3	4	5	6	7	8	9		
171 127	Pleiskirchen		22	18	4	22	18	4	-	-	-
171 137	Winhöring		33	15	18	33	15	18	-	-	-
183 112	Ampfing		18	9	9	18	9	9	-	-	-
183 113	Aschau a.Inn		24	20	4	23	20	3	1	-	1
183 116	Erharting		19	16	3	19	16	3	-	-	-
183 127	Mettenheim		17	3	14	17	3	14	-	-	-
183 128	Mühlendorf a.Inn, St.		799	431	368	709	391	318	90	40	50
183 129	Neumarkt-Sankt Veit, St.		11	7	4	11	7	4	-	-	-
183 136	Polling		59	30	29	59	30	29	-	-	-
183 148	Waldkraiburg, St.		105	45	60	105	45	60	-	-	-
261 000	Landshut		11	6	5	7	6	1	4	-	4
	Übrige Gemeinden		182	138	44	179	135	44	3	3	-
	Auspendler zusammen		2144	1277	867	1863	1131	732	281	146	135
von 171 133 Tüßling, M. nach											
162 000	München		48	35	13	45	34	11	3	1	2
171 111	Altötting, St.		232	112	120	146	74	72	86	38	48
171 112	Burghausen, St.		40	31	9	39	30	9	1	1	-
171 113	Burgkirchen a.d.Alz		76	70	6	76	70	6	-	-	-
171 117	Garching a.d.Alz		31	13	18	31	13	18	-	-	-
171 125	Neuötting, St.		21	14	7	21	14	7	-	-	-
171 131	Teising		11	8	3	11	8	3	-	-	-
183 128	Mühlendorf a.Inn, St.		144	80	64	141	80	61	3	-	3
183 136	Polling		125	81	44	97	64	33	28	17	11
183 148	Waldkraiburg, St.		12	6	6	12	6	6	-	-	-
189 154	Traunreut, St.		10	4	6	10	4	6	-	-	-
	Übrige Gemeinden		78	60	18	77	59	18	1	1	-
	Auspendler zusammen		828	514	314	706	456	250	122	58	64
von 171 134 Tyrlaching nach											
171 111	Altötting, St.		10	8	2	7	5	2	3	3	-
171 112	Burghausen, St.		15	12	3	15	12	3	-	-	-
171 116	Feichten a.d.Alz		38	19	19	-	-	-	38	19	19
171 119	Halsbach		10	4	6	1	1	-	9	3	6
171 122	Kirchweidach		53	28	25	20	11	9	33	17	16
189 149	Tacherting		14	11	3	14	11	3	-	-	-
189 152	Tittmoning, St.		24	9	15	24	9	15	-	-	-
189 154	Traunreut, St.		45	26	19	44	25	19	1	1	-
189 157	Trostberg, St.		75	49	26	49	36	13	26	13	13
	Übrige Gemeinden		47	33	14	42	29	13	5	4	1
	Auspendler zusammen		331	199	132	216	139	77	115	60	55
von 171 135 Unterneukirchen nach											
162 000	München		15	10	5	12	8	4	3	2	1
171 111	Altötting, St.		146	81	65	96	57	39	50	24	26
171 112	Burghausen, St.		26	17	9	25	16	9	1	1	-
171 113	Burgkirchen a.d.Alz		86	75	11	84	74	10	2	1	1
171 117	Garching a.d.Alz		140	68	72	89	42	47	51	26	25
171 125	Neuötting, St.		27	17	10	26	16	10	1	1	-
171 133	Tüßling, M.		15	8	7	14	8	6	1	-	1
183 128	Mühlendorf a.Inn, St.		33	19	14	30	16	14	3	3	-
183 136	Polling		21	10	11	21	10	11	-	-	-
189 149	Tacherting		15	11	4	15	11	4	-	-	-
189 157	Trostberg, St.		64	54	10	63	53	10	1	1	-
	Übrige Gemeinden		66	40	26	61	36	25	5	4	1
	Auspendler zusammen		654	410	244	536	347	189	118	63	55
von 171 137 Winhöring nach											
162 000	München		61	42	19	61	42	19	-	-	-
171 111	Altötting, St.		483	217	266	305	134	171	178	83	95
171 112	Burghausen, St.		153	111	42	151	110	41	2	1	1
171 113	Burgkirchen a.d.Alz		213	194	19	213	194	19	-	-	-
171 125	Neuötting, St.		294	162	132	278	150	128	16	12	4
171 126	Perach		11	10	1	11	10	1	-	-	-
171 127	Pleiskirchen		10	7	3	10	7	3	-	-	-
171 129	Reischach		14	8	6	14	8	6	-	-	-
171 131	Teising		16	15	1	16	15	1	-	-	-
171 132	Toging a.Inn, St.		113	83	30	113	83	30	-	-	-
183 128	Mühlendorf a.Inn, St.		136	75	61	124	69	55	12	6	6
183 136	Polling		42	22	20	42	22	20	-	-	-
183 148	Waldkraiburg, St.		11	2	9	10	2	8	1	-	1
277 116	Eggenfelden, St.		11	4	7	10	4	6	1	-	1
	Übrige Gemeinden		124	87	37	115	84	31	9	3	6
	Auspendler zusammen		1692	1039	653	1473	934	539	219	105	114
	Lkr. Altötting zusammen		24331	15583	8748	20455	13560	6895	3876	2023	1853

¹⁾ Ohne Pendler mit unbestimmtem Ziel.²⁾ Einschl. erwerbstätige Schüler und Studierende.³⁾ Ohne erwerbstätige Schüler und Studierende.

Die Auspendler Bayerns (Erwerbstätige sowie Schüler und Studierende) am 25. Mai 1987 nach Wohnsitz- und Zielgemeinden ¹⁾

Gemeinde- schlüssel- nummer	Gebiet		Auspendler			davon					
	Wohnsitzgemeinde	Zielgemeinde				Berufspendler ²⁾			Ausbildungspendler ³⁾		
			insgesamt	männlich	weiblich	insgesamt	männlich	weiblich	insgesamt	männlich	weiblich
			1	2	3	4	5	6	7	8	9
Landkreis Berchtesgadener Land											
von 172 111	Ainring	nach									
162 000	München		66	52	14	59	47	12	7	5	2
163 000	Rosenheim		17	15	2	13	12	1	4	3	1
172 112	Anger		17	11	6	16	10	6	1	1	-
172 114	Bad Reichenhall, GKSt.		791	439	352	694	385	309	97	54	43
172 115	Bayerisch Gmain		29	23	6	29	23	6	-	-	-
172 116	Berchtesgaden, M.		18	11	7	16	10	6	2	1	1
172 118	Freilassing, St.		1073	630	443	968	575	393	105	55	50
172 122	Laufen, St.		88	54	34	32	19	13	56	35	21
172 128	Piding		119	67	52	117	65	52	2	2	-
172 130	Saaldorf		21	11	10	21	11	10	-	-	-
172 131	Schneizlreuth		18	14	4	18	14	4	-	-	-
172 134	Teisendorf, M.		26	15	11	26	15	11	-	-	-
189 155	Traunstein, GKSt.		99	60	39	68	42	26	31	18	13
13 700 000	OBERDESTERRICH		13	8	5	9	6	3	4	2	2
13 700 100	SALZBURG		89	59	30	74	53	21	15	6	9
	übrige Gemeinden		78	59	19	70	54	16	8	5	3
	Auspendler zusammen		2562	1528	1034	2230	1341	889	332	187	145
von 172 112	Anger	nach									
162 000	München		22	14	8	20	12	8	2	2	-
172 111	Ainring		34	28	6	34	28	6	-	-	-
172 114	Bad Reichenhall, GKSt.		717	413	304	644	385	259	73	28	45
172 115	Bayerisch Gmain		41	20	21	41	20	21	-	-	-
172 118	Freilassing, St.		82	66	16	51	35	16	31	31	-
172 128	Piding		253	167	86	158	119	39	95	48	47
172 134	Teisendorf, M.		36	28	8	35	28	7	1	-	1
189 145	Siegsdorf		10	10	-	10	10	-	-	-	-
189 155	Traunstein, GKSt.		52	35	17	39	29	10	13	6	7
	übrige Gemeinden		70	51	19	67	49	18	3	2	1
	Auspendler zusammen		1317	832	485	1099	715	384	218	117	101
von 172 114	Bad Reichenhall, GKSt.	nach									
162 000	München		93	72	21	75	64	11	18	8	10
163 000	Rosenheim		22	16	6	16	11	5	6	5	1
172 111	Ainring		27	17	10	27	17	10	-	-	-
172 112	Anger		25	20	5	21	17	4	4	3	1
172 115	Bayerisch Gmain		162	85	77	160	83	77	2	2	-
172 116	Berchtesgaden, M.		56	29	27	46	26	20	10	3	7
172 117	Bischofswiesen		28	20	8	26	19	7	2	1	1
172 118	Freilassing, St.		189	149	40	117	84	33	72	65	7
172 122	Laufen, St.		12	8	4	11	8	3	1	-	1
172 128	Piding		192	122	70	188	121	67	4	1	3
172 131	Schneizlreuth		64	58	6	64	58	6	-	-	-
172 134	Teisendorf, M.		11	9	2	11	9	2	-	-	-
189 124	Inzell		10	7	3	10	7	3	-	-	-
189 154	Traunreut, St.		10	7	3	9	7	2	1	-	1
189 155	Traunstein, GKSt.		114	78	36	63	46	17	51	32	19
13 700 000	OBERDESTERRICH		11	8	3	6	5	1	5	3	2
13 700 100	SALZBURG		64	39	25	45	32	13	19	7	12
	übrige Gemeinden		64	42	22	51	35	16	13	7	6
	Auspendler zusammen		1154	786	368	946	649	297	208	137	71
von 172 115	Bayerisch Gmain	nach									
172 114	Bad Reichenhall, GKSt.		546	289	257	434	235	199	112	54	58
172 116	Berchtesgaden, M.		22	16	6	19	13	6	3	3	-
172 118	Freilassing, St.		35	32	3	24	21	3	11	11	-
172 128	Piding		15	12	3	15	12	3	-	-	-
189 155	Traunstein, GKSt.		17	9	8	10	7	3	7	2	5
13 700 100	SALZBURG		16	8	8	9	7	2	7	1	6
	übrige Gemeinden		45	28	17	34	22	12	11	6	5
	Auspendler zusammen		696	394	302	545	317	228	151	77	74
von 172 116	Berchtesgaden, M.	nach									
172 114	Bad Reichenhall, GKSt.		249	152	97	221	146	75	28	6	22
172 115	Bayerisch Gmain		28	19	9	28	19	9	-	-	-
172 117	Bischofswiesen		282	186	96	278	184	94	4	2	2
172 118	Freilassing, St.		44	40	4	34	31	3	10	9	1
172 124	Marktschellenberg, M.		47	34	13	47	34	13	-	-	-
172 128	Piding		18	14	4	14	11	3	4	3	1
172 129	Ramsau b. Berchtesgaden		31	21	10	31	21	10	-	-	-
172 132	Schönau a. Königssee		208	114	94	142	74	68	66	40	26
189 155	Traunstein, GKSt.		31	26	5	16	13	3	15	13	2
13 700 100	SALZBURG		46	33	13	40	30	10	6	3	3
	übrige Gemeinden		47	39	8	37	31	6	10	8	2
	Auspendler zusammen		1031	678	353	888	594	294	143	84	59

¹⁾ Ohne Pendler mit unbestimmtem Ziel.²⁾ Einschl. erwerbstätige Schüler und Studierende.³⁾ Ohne erwerbstätige Schüler und Studierende.

Die Auspendler Bayerns (Erwerbstätige sowie Schüler und Studierende) am 25. Mai 1987 nach Wohnsitz- und Zielgemeinden ¹⁾

Gemeinde- schlüssel- nummer	Gebiet		Auspendler			davon					
						Berufspendler ²⁾			Ausbildungspendler ³⁾		
	Wohnsitzgemeinde		insgesamt	männlich	weiblich	insgesamt	männlich	weiblich	insgesamt	männlich	weiblich
	Zielgemeinde		1	2	3	4	5	6	7	8	9
von 172 117	Bischofswiesen nach										
163 000	Rosenheim	10	8	2	9	7	2	1	1	-	
172 114	Bad Reichenhall, GKSt.	376	206	170	327	197	130	49	9	40	
172 115	Bayerisch Gmain	63	40	23	63	40	23	-	-	-	
172 116	Berchtesgaden, M.	998	494	504	846	397	449	152	97	55	
172 118	Freilassing, St.	44	34	10	31	25	6	13	9	4	
172 124	Marktschellenberg, M.	15	13	2	15	13	2	-	-	-	
172 128	Piding	30	20	10	27	18	9	3	2	1	
172 129	Ramsau b.Berchtesgaden	25	17	8	25	17	8	-	-	-	
172 131	Schneizlreuth	17	16	1	17	16	1	-	-	-	
172 132	Schonau a.Königssee	180	94	86	141	74	67	39	20	19	
189 155	Traunstein, GKSt.	43	30	13	29	24	5	14	6	8	
13 700 100	SALZBURG	11	8	3	8	6	2	3	2	1	
	übrige Gemeinden	28	21	7	23	18	5	5	3	2	
	Auspendler zusammen	1840	1001	839	1561	852	709	279	149	130	
von 172 118	Freilassing, St. nach										
162 000	München	133	104	29	112	90	22	21	14	7	
163 000	Rosenheim	57	48	9	47	40	7	10	8	2	
171 112	Burghausen, St.	10	8	2	10	8	2	-	-	-	
172 111	Ainring	248	162	86	247	162	85	1	-	1	
172 114	Bad Reichenhall, GKSt.	612	349	263	550	317	233	62	32	30	
172 115	Bayerisch Gmain	30	11	19	30	11	19	-	-	-	
172 116	Berchtesgaden, M.	29	15	14	25	12	13	4	3	1	
172 117	Bischofswiesen	16	11	5	16	11	5	-	-	-	
172 122	Laufen, St.	237	118	119	69	37	32	168	81	87	
172 128	Piding	111	56	55	105	55	50	6	1	5	
172 130	Saaldorf	31	19	12	31	19	12	-	-	-	
172 134	Teisendorf, M.	28	19	9	27	18	9	1	1	-	
189 154	Traunreut, St.	25	17	8	19	13	6	6	4	2	
189 155	Traunstein, GKSt.	135	92	43	91	65	26	44	27	17	
13 700 000	OBBERGSTERREICH	26	14	12	23	13	10	3	1	2	
13 700 100	SALZBURG	306	190	116	259	170	89	47	20	27	
	übrige Gemeinden	101	72	29	90	66	24	11	6	5	
	Auspendler zusammen	2135	1305	830	1751	1107	644	384	198	186	
von 172 122	Laufen, St. nach										
171 112	Burghausen, St.	14	13	1	14	13	1	-	-	-	
172 111	Ainring	46	32	14	46	32	14	-	-	-	
172 114	Bad Reichenhall, GKSt.	139	86	53	135	84	51	4	2	2	
172 115	Bayerisch Gmain	15	15	-	15	15	-	-	-	-	
172 118	Freilassing, St.	457	277	180	369	229	140	88	48	40	
172 128	Piding	17	11	6	14	10	4	3	1	2	
172 130	Saaldorf	33	31	2	33	31	2	-	-	-	
172 134	Teisendorf, M.	13	10	3	13	10	3	-	-	-	
189 118	Fridolfing	15	9	6	15	9	6	-	-	-	
189 127	Kirchanschöring	40	21	19	40	21	19	-	-	-	
189 135	Petting	10	8	2	10	8	2	-	-	-	
189 152	Tittmoning, St.	34	30	4	34	30	4	-	-	-	
189 154	Traunreut, St.	21	18	3	19	18	1	2	-	2	
189 155	Traunstein, GKSt.	69	52	17	53	46	7	16	6	10	
189 162	Waging a.See, M.	10	6	4	10	6	4	-	-	-	
13 700 100	SALZBURG	61	43	18	54	41	13	7	2	5	
	übrige Gemeinden	48	30	18	40	28	12	8	2	6	
	Auspendler zusammen	1042	692	350	914	631	283	128	61	67	
von 172 124	Marktschellenberg, M. nach										
172 114	Bad Reichenhall, GKSt.	41	32	9	39	31	8	2	1	1	
172 116	Berchtesgaden, M.	375	203	172	270	154	116	105	49	56	
172 117	Bischofswiesen	54	39	15	54	39	15	-	-	-	
172 118	Freilassing, St.	37	29	8	14	13	1	23	16	7	
172 128	Piding	10	5	5	4	2	2	6	3	3	
172 132	Schonau a.Königssee	36	22	14	28	17	11	8	5	3	
13 700 100	SALZBURG	21	10	11	12	7	5	9	3	6	
	übrige Gemeinden	23	17	6	18	14	4	5	3	2	
	Auspendler zusammen	597	357	240	439	277	162	158	80	78	
von 172 128	Piding nach										
162 000	München	31	20	11	27	19	8	4	1	3	
163 000	Rosenheim	10	7	3	5	4	1	5	3	2	
172 111	Ainring	27	13	14	27	13	14	-	-	-	
172 112	Anger	35	22	13	17	10	7	18	12	6	
172 114	Bad Reichenhall, GKSt.	1026	539	487	866	484	382	160	55	105	
172 115	Bayerisch Gmain	39	22	17	39	22	17	-	-	-	
172 116	Berchtesgaden, M.	19	12	7	18	11	7	1	1	-	
172 117	Bischofswiesen	14	12	2	14	12	2	-	-	-	
172 118	Freilassing, St.	131	99	32	100	70	30	31	29	2	
172 131	Schneizlreuth	14	11	3	14	11	3	-	-	-	
189 155	Traunstein, GKSt.	46	31	15	29	21	8	17	10	7	
13 700 100	SALZBURG	24	15	9	19	13	6	5	2	3	
	übrige Gemeinden	41	32	9	39	32	7	2	-	2	
	Auspendler zusammen	1457	835	622	1214	722	492	243	113	130	

¹⁾ Ohne Pendler mit unbestimmtem Ziel.

²⁾ Einschl. erwerbstätige Schüler und Studierende.

³⁾ Ohne erwerbstätige Schüler und Studierende.

Die Auspendler Bayerns (Erwerbstätige sowie Schüler und Studierende) am 25. Mai 1987 nach Wohnsitz- und Zielgemeinden 1)

Gemeinde- schlüssel- nummer	Gebiet		Auspendler			davon								
	Wohnsitzgemeinde	Zielgemeinde	insgesamt	männlich	weiblich	Berufspendler 2)			Ausbildungspendler 3)					
						insgesamt	männlich	weiblich	insgesamt	männlich	weiblich			
	1	2	3	4	5	6	7	8	9					
von 172 129	Ramsau b. Berchtesgaden	nach												
172 114	Bad Reichenhall, GKSt.		48	29	19	35	28	7	13	1	12			
172 116	Berchtesgaden, M.		268	154	114	198	122	76	70	32	38			
172 117	Bischofswiesen		69	51	18	67	50	17	2	1	1			
172 131	Schneizlreuth		15	15	-	15	15	-	-	-	-			
172 132	Schönau a. Königssee		59	35	24	41	29	12	18	6	12			
189 155	Traunstein, GKSt.		15	10	5	9	7	2	6	3	3			
	Übrige Gemeinden		33	26	7	24	19	5	9	7	2			
	Auspendler zusammen		507	320	187	389	270	119	118	50	68			
von 172 130	Saaldorf	nach												
172 111	Ainring		96	72	24	96	72	24	-	-	-			
172 114	Bad Reichenhall, GKSt.		137	75	62	131	72	59	6	3	3			
172 115	Bayerisch Gmain		10	8	2	10	8	2	-	-	-			
172 116	Berchtesgaden, M.		10	3	7	9	3	6	1	-	1			
172 118	Freilassing, St.		941	521	420	792	458	334	149	63	86			
172 122	Laufen, St.		148	76	72	88	42	46	60	34	26			
172 128	Piding		30	21	9	28	19	9	2	2	-			
172 134	Teisendorf, M.		15	12	3	15	12	3	-	-	-			
189 155	Traunstein, GKSt.		47	34	13	33	24	9	14	10	4			
13 700 100	SALZBURG		52	33	19	45	31	14	7	2	5			
	Übrige Gemeinden		56	41	15	51	39	12	5	2	3			
	Auspendler zusammen		1542	896	646	1298	780	518	244	116	128			
von 172 131	Schneizlreuth	nach												
172 114	Bad Reichenhall, GKSt.		377	204	173	229	135	94	148	69	79			
172 115	Bayerisch Gmain		13	10	3	13	10	3	-	-	-			
172 118	Freilassing, St.		13	9	4	9	6	3	4	3	1			
189 124	Inzell		40	26	14	40	26	14	-	-	-			
189 155	Traunstein, GKSt.		33	27	6	25	20	5	8	7	1			
	Übrige Gemeinden		46	31	15	41	28	13	5	3	2			
	Auspendler zusammen		522	307	215	357	225	132	165	82	83			
von 172 132	Schönau a. Königssee	nach												
172 114	Bad Reichenhall, GKSt.		167	95	72	139	93	46	28	2	26			
172 115	Bayerisch Gmain		11	7	4	11	7	4	-	-	-			
172 116	Berchtesgaden, M.		842	481	361	683	384	299	159	97	62			
172 117	Bischofswiesen		238	166	72	236	166	70	2	-	2			
172 118	Freilassing, St.		21	19	2	14	14	-	7	5	2			
172 124	Marktschellenberg, M.		18	14	4	18	14	4	-	-	-			
172 128	Piding		18	10	8	17	9	8	1	1	-			
172 129	Ramsau b. Berchtesgaden		19	12	7	19	12	7	-	-	-			
189 155	Traunstein, GKSt.		21	16	5	14	11	3	7	5	2			
	Übrige Gemeinden		33	28	5	30	27	3	3	1	2			
	Auspendler zusammen		1388	848	540	1181	737	444	207	111	96			
von 172 134	Teisendorf, M.	nach												
162 000	München		21	17	4	21	17	4	-	-	-			
163 000	Rosenheim		26	23	3	25	23	2	1	-	1			
172 111	Ainring		80	54	26	80	54	26	-	-	-			
172 112	Anger		50	35	15	29	19	10	21	16	5			
172 114	Bad Reichenhall, GKSt.		264	138	126	231	131	100	33	7	26			
172 115	Bayerisch Gmain		17	14	3	17	14	3	-	-	-			
172 116	Berchtesgaden, M.		10	8	2	8	6	2	2	2	-			
172 118	Freilassing, St.		353	224	129	307	197	110	46	27	19			
172 122	Laufen, St.		95	47	48	31	17	14	64	30	34			
172 128	Piding		67	44	23	67	44	23	-	-	-			
172 131	Schneizlreuth		57	42	15	57	42	15	-	-	-			
189 119	Grabenstätt		16	12	4	16	12	4	-	-	-			
189 135	Petting		16	11	5	16	11	5	-	-	-			
189 140	Ruhpolding		26	15	11	26	15	11	-	-	-			
189 145	Siegsdorf		83	68	15	83	68	15	-	-	-			
189 148	Surberg		14	8	6	14	8	6	-	-	-			
189 154	Traunreut, St.		35	21	14	32	19	13	3	2	1			
189 155	Traunstein, GKSt.		762	415	347	658	387	271	104	28	76			
189 162	Waging a. See, M.		42	32	10	41	31	10	1	1	-			
13 700 100	SALZBURG		13	9	4	8	7	1	5	2	3			
	Übrige Gemeinden		106	74	32	98	71	27	8	3	5			
	Auspendler zusammen		2153	1311	842	1865	1193	672	288	118	170			
	Lkr. Berchtesgadener Land	zus.	19943	12090	7853	16677	10410	6267	3266	1680	1586			
	Landkreis Bad Tölz-Wolfratshsn.													
von 173 111	Bad Heilbrunn	nach												
162 000	München		140	98	42	125	89	36	15	9	6			
173 112	Bad Tölz, St.		290	144	146	224	108	116	66	36	30			

1) Ohne Pendler mit unbestimmtem Ziel.

2) Einschl. erwerbstätige Schüler und Studierende.

3) Ohne erwerbstätige Schüler und Studierende.

Die Auspendler Bayerns (Erwerbstätige sowie Schüler und Studierende) am 25. Mai 1987 nach Wohnsitz- und Zielgemeinden ¹⁾

Gemeinde- schlüssel- nummer	Gebiet		Auspendler			davon					
						Beruospendler ²⁾			Ausbildungspendler ³⁾		
	Wohnsitzgemeinde	Zielgemeinde	insgesamt	männlich	weiblich	insgesamt	männlich	weiblich	insgesamt	männlich	weiblich
			1	2	3	4	5	6	7	8	9
173 113	Benediktbeuern		66	41	25	21	16	5	45	25	20
173 115	Bichl		31	25	6	31	25	6	-	-	-
173 126	Geretsried, St.		68	48	20	65	46	19	3	2	1
173 133	Kochel a. See		32	24	8	31	24	7	1	-	1
173 134	Königsdorf		13	8	5	13	8	5	-	-	-
173 135	Lenggries		14	7	7	9	7	2	5	-	5
173 147	Wolfratshausen, St.		33	24	9	33	24	9	-	-	7
190 141	Penzberg, St.		137	79	58	127	76	51	10	3	7
190 157	Weilheim i.Ob., St.		11	9	2	10	9	1	1	-	1
	Übrige Gemeinden		113	69	44	107	67	40	6	2	4
	Auspendler zusammen		948	576	372	796	499	297	152	77	75
von 173 112	Bad Tölz, St.	nach									
162 000	München		557	374	183	461	318	143	96	56	40
163 000	Rosenheim		15	11	4	14	11	3	1	-	1
173 111	Bad Heilbrunn		13	6	7	12	6	6	1	-	1
173 113	Benediktbeuern		15	7	8	10	5	5	5	2	3
173 118	Dietramszell		29	19	10	28	19	9	1	-	1
173 120	Egling		10	7	3	9	6	3	1	1	-
173 124	Gaißbach		117	72	45	114	70	44	3	2	1
173 126	Geretsried, St.		148	105	43	147	105	42	1	-	1
173 127	Greiling		12	9	3	12	9	3	-	-	-
173 133	Kochel a. See		22	14	8	21	14	7	1	-	1
173 135	Lenggries		237	101	136	155	99	56	82	2	80
173 140	Reichersbeuern		18	7	11	14	7	7	4	-	4
173 141	Sachsenkam		16	11	5	16	11	5	-	-	-
173 145	Wackersberg		51	32	19	51	32	19	-	-	-
173 147	Wolfratshausen, St.		100	63	37	97	61	36	3	2	1
180 123	Mittenwald, M.		11	9	2	11	9	2	-	-	-
182 111	Bad Wiessee		25	10	15	25	10	15	-	-	1
182 116	Gmund a. Tegernsee		23	14	9	22	14	8	1	-	1
182 120	Holzkirchen, M.		55	29	26	43	22	21	12	7	5
182 125	Miesbach, St.		23	15	8	20	15	5	3	-	3
182 129	Rottach-Egern		20	9	11	20	9	11	-	-	-
182 132	Tegernsee, St.		19	11	8	16	9	7	3	2	1
182 134	Waakirchen		31	24	7	31	24	7	-	-	-
184 122	Grünwald		10	7	3	10	7	3	-	-	-
184 136	Ottobrunn		20	15	5	20	15	5	-	-	-
184 139	Pullach i. Isartal		16	15	1	15	14	1	1	1	-
190 141	Penzberg, St.		51	35	16	51	35	16	-	-	-
	Übrige Gemeinden		185	133	52	178	127	51	7	6	1
	Auspendler zusammen		1849	1164	685	1623	1083	540	226	81	145
von 173 113	Benediktbeuern	nach									
162 000	München		137	93	44	108	77	31	29	16	13
173 111	Bad Heilbrunn		16	9	7	16	9	7	-	-	-
173 112	Bad Tölz, St.		171	92	79	120	61	59	51	31	20
173 115	Bichl		22	15	7	22	15	7	-	-	-
173 126	Geretsried, St.		11	8	3	11	8	3	-	-	-
173 133	Kochel a. See		83	57	26	83	57	26	-	-	-
173 142	Schlehdorf		24	2	22	6	2	4	18	-	18
173 147	Wolfratshausen, St.		18	13	5	17	12	5	1	1	-
188 139	Starnberg, St.		11	4	7	8	4	4	16	12	4
190 141	Penzberg, St.		158	99	59	142	87	55	13	12	4
190 157	Weilheim i.Ob., St.		22	15	7	22	15	7	-	-	-
	Übrige Gemeinden		85	48	37	79	47	32	6	1	5
	Auspendler zusammen		758	455	303	634	394	240	124	61	63
von 173 115	Bichl	nach									
162 000	München		89	71	18	78	65	13	11	6	5
173 111	Bad Heilbrunn		14	8	6	14	8	6	-	-	-
173 112	Bad Tölz, St.		107	59	48	73	35	38	34	24	10
173 113	Benediktbeuern		199	88	111	57	18	39	142	70	72
173 126	Geretsried, St.		15	14	1	14	13	1	1	1	-
173 133	Kochel a. See		61	41	20	60	41	19	1	-	1
173 142	Schlehdorf		14	1	13	4	1	3	10	-	10
173 147	Wolfratshausen, St.		11	8	3	11	8	3	-	-	-
190 141	Penzberg, St.		113	74	39	108	70	38	5	4	1
	Übrige Gemeinden		92	66	26	89	65	24	3	1	2
	Auspendler zusammen		715	430	285	508	324	184	207	106	101
von 173 118	Dietramszell	nach									
162 000	München		316	212	104	279	192	87	37	20	17
173 112	Bad Tölz, St.		157	94	63	89	46	43	68	48	20
173 120	Egling		70	51	19	69	51	18	1	-	1
173 124	Gaißbach		17	13	4	17	13	4	-	-	-
173 126	Geretsried, St.		160	98	62	113	69	44	47	29	18
173 135	Lenggries		11	6	5	8	6	2	3	-	3
173 147	Wolfratshausen, St.		107	55	52	101	52	49	6	3	3
182 120	Holzkirchen, M.		59	39	20	55	36	19	4	3	1
182 125	Miesbach, St.		10	3	7	8	3	5	2	-	2
182 127	Otterfing		30	21	9	30	21	9	-	-	-
184 122	Grünwald		20	11	9	20	11	9	-	-	-

¹⁾ Ohne Pendler mit unbestimmtem Ziel.²⁾ Einschl. erwerbstätige Schüler und Studierende.³⁾ Ohne erwerbstätige Schüler und Studierende.

Die Auspendler Bayerns (Erwerbstätige sowie Schüler und Studierende) am 25. Mai 1987 nach Wohnsitz- und Zielgemeinden¹⁾

Gemeinde- schlüssel- nummer	Gebiet		Auspendler			davon					
	Wohnsitzgemeinde	Zielgemeinde				Berufspendler ²⁾			Ausbildungspendler ³⁾		
			insgesamt	männlich	weiblich	insgesamt	männlich	weiblich	insgesamt	männlich	weiblich
	1	2	3	4	5	6	7	8	9		
184 136	Ottobrunn		13	10	3	13	10	3	-	-	-
184 139	Pullach i. Isartal		23	16	7	23	16	7	-	-	-
184 141	Sauerlach		23	11	12	23	11	12	-	-	-
184 142	Schäftlarn		10	8	2	10	8	2	-	-	-
184 145	Taufkirchen		14	14	-	13	13	-	1	1	-
	Übrige Gemeinden		110	78	32	106	76	30	4	2	2
	Auspendler zusammen		1150	740	410	977	634	343	173	106	67
von 173 120	Egling nach										
162 000	München		492	317	175	429	284	145	63	33	30
173 112	Bad Tölz, St.		66	33	33	27	12	15	39	21	18
173 118	Dietramszell		80	47	33	29	19	10	51	28	23
173 126	Geretsried, St.		121	72	49	92	53	39	29	19	10
173 147	Wolfratshausen, St.		243	118	125	212	101	111	31	17	14
184 113	Baierbrunn		11	7	4	11	7	4	-	-	-
184 122	Grünwald		60	35	25	59	34	25	1	1	-
184 134	Oberhaching		34	19	15	26	17	9	8	2	6
184 136	Ottobrunn		10	8	2	10	8	2	-	-	-
184 139	Pullach i. Isartal		70	43	27	56	38	18	14	5	9
184 141	Sauerlach		21	15	6	19	14	5	2	1	1
184 142	Schäftlarn		33	25	8	22	18	4	11	7	4
184 144	Straßlach-Dingharting		42	26	16	42	26	16	-	-	-
188 139	Starnberg, St.		12	7	5	7	5	2	5	2	3
	Übrige Gemeinden		107	56	51	94	52	42	13	4	9
	Auspendler zusammen		1402	828	574	1135	688	447	267	140	127
von 173 123	Eurasburg nach										
162 000	München		274	181	93	248	165	83	26	16	10
173 112	Bad Tölz, St.		27	15	12	18	9	9	9	6	3
173 126	Geretsried, St.		169	101	68	106	68	38	63	33	30
173 130	Icking		16	9	7	4	3	1	12	6	6
173 134	Königsdorf		56	36	20	9	7	2	47	29	18
173 137	Münsing		14	10	4	14	10	4	-	-	-
173 147	Wolfratshausen, St.		261	135	126	236	123	113	25	12	13
184 113	Baierbrunn		21	17	4	21	17	4	-	-	-
184 139	Pullach i. Isartal		84	68	16	84	68	16	-	-	-
184 142	Schäftlarn		13	8	5	10	6	4	3	2	1
188 139	Starnberg, St.		22	14	8	20	14	6	2	-	2
190 141	Penzberg, St.		21	11	10	21	11	10	-	-	-
	Übrige Gemeinden		75	50	25	72	50	22	3	-	3
	Auspendler zusammen		1053	655	398	863	551	312	190	104	66
von 173 124	Gaißach nach										
162 000	München		101	81	20	85	70	16	15	11	4
173 112	Bad Tölz, St.		496	276	220	436	236	200	60	40	20
173 126	Geretsried, St.		20	16	4	20	16	4	-	-	-
173 135	Lenggries		119	73	46	103	73	30	16	-	16
173 140	Reichersbeuern		36	17	19	8	4	4	28	13	15
173 145	Wackersberg		13	10	3	13	10	3	-	-	-
173 147	Wolfratshausen, St.		12	8	4	12	8	4	-	-	-
182 120	Holzkirchen, M.		10	7	3	9	7	2	1	-	1
	Übrige Gemeinden		94	76	18	91	75	16	3	1	2
	Auspendler zusammen		901	564	337	778	499	279	123	65	58
von 173 126	Geretsried, St. nach										
162 000	München		1699	1138	561	1335	931	404	364	207	157
173 112	Bad Tölz, St.		201	108	93	121	55	66	80	53	27
173 118	Dietramszell		46	30	16	43	30	13	3	-	3
173 120	Egling		43	23	20	43	23	20	-	-	-
173 123	Eurasburg		63	42	21	63	42	21	-	-	-
173 124	Gaißach		16	12	4	16	12	4	-	-	-
173 130	Icking		37	17	20	32	14	18	5	3	2
173 134	Königsdorf		25	18	7	24	18	6	1	-	1
173 135	Lenggries		27	18	9	24	18	6	3	-	3
173 137	Münsing		49	17	32	48	17	31	1	-	1
173 147	Wolfratshausen, St.		1504	780	724	1432	738	694	72	42	30
184 113	Baierbrunn		112	78	34	112	78	34	-	-	-
184 122	Grünwald		64	36	28	64	36	28	-	-	-
184 136	Ottobrunn		17	14	3	17	14	3	-	-	-
184 138	Planegg		10	8	2	10	8	2	-	-	-
184 139	Pullach i. Isartal		325	239	86	319	235	84	6	4	2
184 141	Sauerlach		12	11	1	12	11	1	-	-	-
184 142	Schäftlarn		89	53	36	79	46	33	10	7	3
184 144	Straßlach-Dingharting		57	46	11	57	46	11	-	-	-
184 145	Taufkirchen		16	13	3	16	13	3	-	-	-
184 149	Unterschleißheim		10	9	1	10	9	1	-	-	-
188 113	Berg		42	16	26	39	16	23	3	-	3
188 120	Gauting		23	18	5	23	18	5	-	-	-
188 139	Starnberg, St.		34	19	15	29	19	10	5	-	5
190 141	Penzberg, St.		23	21	2	23	21	2	-	-	-
190 157	Weilheim i. OB, St.		10	8	2	10	8	2	-	-	-
	Übrige Gemeinden		209	151	58	192	142	50	17	9	8
	Auspendler zusammen		4763	2943	1820	4193	2618	1575	570	325	245

1) Ohne Pendler mit unbestimmtem Ziel.

2) Einschl. erwerbstätige Schüler und Studierende.

3) Ohne erwerbstätige Schüler und Studierende.

Die Auspendler Bayerns (Erwerbstätige sowie Schüler und Studierende) am 25. Mai 1987 nach Wohnsitz- und Zielgemeinden 1)

Gemeinde- schlüssel- nummer	Gebiet		Auspendler			davon														
	Wohnsitzgemeinde	Zielgemeinde				Berufspendler 2)			Ausbildungspendler 3)											
			insgesamt	männlich	weiblich	insgesamt	männlich	weiblich	insgesamt	männlich	weiblich									
	1	2	3	4	5	6	7	8	9											
von 173 127	Greiling	nach																		
162 000	München		58	44	14	49	40	9	9	4	5									
173 112	Bad Tölz, St.		263	141	122	218	111	107	45	30	15									
173 124	Gaißach		32	22	10	8	6	2	24	16	8									
173 135	Lenggries		21	12	9	16	12	4	5	-	5									
173 140	Reichersbeuern		51	21	30	20	11	9	31	10	21									
173 147	Wolfratshausen, St.		12	8	4	12	8	4	-	-	-									
	Übrige Gemeinden		107	74	33	97	69	28	10	5	5									
	Auspendler zusammen		544	322	222	420	257	163	124	65	59									
von 173 130	Icking	nach																		
162 000	München		617	406	211	471	323	148	146	83	63									
173 112	Bad Tölz, St.		10	6	4	3	1	2	7	5	2									
173 126	Geretsried, St.		71	51	20	65	49	16	6	2	4									
173 147	Wolfratshausen, St.		158	96	62	97	61	36	61	35	26									
184 113	Baierbrunn		14	12	2	14	12	2	-	-	-									
184 122	Grünwald		16	11	5	16	11	5	-	-	-									
184 139	Pullach i. Isartal		72	48	24	54	39	15	18	9	9									
184 142	Schäftlarn		66	39	27	40	21	19	26	18	8									
188 113	Berg		25	8	17	18	6	12	7	2	5									
188 139	Starnberg, St.		36	19	17	20	10	10	16	9	7									
	Übrige Gemeinden		119	83	36	110	77	33	9	6	3									
	Auspendler zusammen		1204	779	425	908	610	298	296	169	127									
von 173 131	Jachenau	nach																		
162 000	München		28	20	8	18	11	7	10	9	1									
173 112	Bad Tölz, St.		55	39	16	41	27	14	14	12	2									
173 135	Lenggries		148	98	50	93	70	23	55	28	27									
	Übrige Gemeinden		37	28	9	32	24	8	5	4	1									
	Auspendler zusammen		268	185	83	184	132	52	84	53	31									
von 173 133	Kochel a. See	nach																		
162 000	München		144	98	46	110	72	38	34	26	8									
173 112	Bad Tölz, St.		120	70	50	65	33	32	55	37	18									
173 113	Benediktbeuern		125	62	63	55	31	24	70	31	39									
173 126	Geretsried, St.		24	20	4	24	20	4	-	-	-									
173 142	Schlehndorf		26	3	23	6	2	4	20	1	19									
180 117	Garmisch-Partenk., M.		31	15	16	19	10	9	12	5	7									
180 123	Mittenwald, M.		27	20	7	20	16	4	7	4	3									
180 124	Murnau a. Staffelsee, M.		39	16	23	20	10	10	19	6	13									
180 136	Wallgau		20	12	8	4	1	3	16	11	5									
188 127	Krailling		11	5	6	3	1	2	8	4	4									
190 141	Penzberg, St.		127	77	50	112	71	41	15	6	9									
190 157	Weilheim i. OB, St.		11	9	2	10	9	1	1	-	1									
	Übrige Gemeinden		105	63	42	99	59	40	6	4	2									
	Auspendler zusammen		810	470	340	547	335	212	263	135	128									
von 173 134	Königsdorf	nach																		
162 000	München		140	99	41	124	88	36	16	11	5									
173 112	Bad Tölz, St.		108	55	53	64	36	28	44	19	25									
173 123	Eurasburg		16	10	6	15	9	6	1	1	-									
173 126	Geretsried, St.		296	178	118	254	163	91	42	15	27									
173 135	Lenggries		11	6	5	9	6	3	2	-	2									
173 147	Wolfratshausen, St.		137	71	66	134	69	65	3	2	1									
184 113	Baierbrunn		11	8	3	11	8	3	-	-	-									
184 139	Pullach i. Isartal		29	19	10	29	19	10	-	-	-									
	Übrige Gemeinden		93	63	30	89	62	27	4	1	3									
	Auspendler zusammen		841	509	332	729	460	269	112	49	63									
von 173 135	Lenggries	nach																		
162 000	München		371	269	102	313	231	82	58	38	20									
173 112	Bad Tölz, St.		773	439	334	646	335	311	127	104	23									
173 124	Gaißach		72	51	21	71	50	21	1	1	-									
173 126	Geretsried, St.		24	21	3	24	21	3	-	-	-									
173 140	Reichersbeuern		12	5	7	9	5	4	3	-	3									
173 145	Wackersberg		25	18	7	25	18	7	-	-	-									
173 147	Wolfratshausen, St.		27	18	9	27	18	9	-	-	-									
182 120	Holzkirchen, M.		23	15	8	18	11	7	5	4	1									
182 125	Miesbach, St.		12	7	5	10	7	3	2	-	2									
182 129	Rottach-Egern		12	7	5	12	7	5	-	-	-									
	Übrige Gemeinden		180	133	47	174	131	43	6	2	4									
	Auspendler zusammen		1531	983	548	1329	834	495	202	149	53									
von 173 137	Münsing	nach																		
162 000	München		342	233	109	303	213	90	39	20	19									
173 112	Bad Tölz, St.		10	7	3	4	2	2	6	5	1									
173 123	Eurasburg		18	14	4	18	14	4	-	-	-									
173 126	Geretsried, St.		98	68	30	83	62	21	15	6	9									

1) Ohne Pendler mit unbestimmtem Ziel.

2) Einschl. erwerbstätige Schüler und Studierende.

3) Ohne erwerbstätige Schüler und Studierende.

Die Auspendler Bayerns (Erwerbstätige sowie Schüler und Studierende) am 25. Mai 1987 nach Wohnsitz- und Zielgemeinden 1)

Gemeinde- schlüssel- nummer	Gebiet		Auspendler			davon					
						Berufspendler 2)			Ausbildungspendler 3)		
	Wohnsitzgemeinde		insgesamt	männlich	weiblich	insgesamt	männlich	weiblich	insgesamt	männlich	weiblich
	Zielgemeinde										
173 147	Wolfratshausen, St.		266	147	119	176	99	77	90	48	42
184 113	Baierbrunn		10	9	1	10	9	1	-	-	-
184 139	Pullach i. Isartal		25	18	7	23	16	7	2	2	-
184 142	Schäftlarn		24	14	10	18	10	8	6	4	2
188 113	Berg		48	24	24	37	19	18	11	5	6
188 139	Starnberg, St.		103	52	51	54	29	25	49	23	26
190 141	Penzberg, St.		17	11	6	13	9	4	4	2	2
	übrige Gemeinden		109	69	40	97	64	33	12	5	7
	Auspendler zusammen		1070	666	404	836	546	290	234	120	114
von 173 140	Reichersbeuern nach										
162 000	München		76	58	18	65	49	16	11	9	2
173 112	Bad Tölz, St.		277	151	126	248	132	116	29	19	10
173 124	Gaißbach		28	16	12	9	5	4	19	11	8
173 135	Lenggries		29	12	17	16	12	4	13	-	13
182 116	Gmund a. Tegernsee		12	7	5	12	7	5	-	-	-
182 120	Holzkirchen, M.		13	13	-	13	13	-	-	-	-
182 129	Rottach-Egern		14	5	9	14	5	9	-	-	-
182 134	Waakirchen		28	24	4	28	24	4	-	-	-
	übrige Gemeinden		85	52	33	84	52	32	1	-	1
	Auspendler zusammen		562	338	224	489	299	190	73	39	34
von 173 141	Sachsenkam nach										
162 000	München		68	46	22	59	40	19	9	6	3
173 112	Bad Tölz, St.		68	35	33	51	24	27	17	11	6
173 124	Gaißbach		25	9	16	4	2	2	21	7	14
173 127	Greiling		11	7	4	1	1	-	10	6	4
173 135	Lenggries		11	3	8	5	3	2	6	-	6
173 140	Reichersbeuern		19	10	9	4	2	2	15	8	7
182 120	Holzkirchen, M.		40	23	17	37	22	15	3	1	2
182 134	Waakirchen		12	9	3	12	9	3	-	-	-
	übrige Gemeinden		48	31	17	46	29	17	2	2	-
	Auspendler zusammen		302	173	129	219	132	87	83	41	42
von 173 142	Schlehdorf nach										
162 000	München		30	20	10	29	20	9	1	-	1
173 113	Benediktbeuern		12	7	5	5	3	2	7	4	3
173 133	Kochel a. See		86	62	24	85	62	23	1	-	1
180 117	Garmisch-Partenk., M.		10	5	5	10	5	5	-	-	-
180 119	Großweil		24	12	12	8	5	3	16	7	9
180 124	Murnau a. Staffelsee, M.		43	20	23	39	18	21	4	2	2
190 141	Penzberg, St.		22	15	7	19	12	7	3	3	-
	übrige Gemeinden		50	31	19	49	30	19	1	1	-
	Auspendler zusammen		277	172	105	244	155	89	33	17	16
von 173 145	Wackersberg nach										
162 000	München		92	59	33	72	50	22	20	9	11
173 111	Bad Heilbrunn		17	7	10	16	6	10	1	1	-
173 112	Bad Tölz, St.		623	325	298	478	244	234	145	81	64
173 124	Gaißbach		20	17	3	20	17	3	-	-	-
173 126	Geretsried, St.		24	16	8	21	14	7	3	2	1
173 134	Königsdorf		10	6	4	7	6	1	3	-	3
173 135	Lenggries		87	44	43	69	44	25	18	-	18
173 147	Wolfratshausen, St.		17	10	7	17	10	7	-	-	-
182 120	Holzkirchen, M.		10	8	2	8	7	1	2	1	1
190 141	Penzberg, St.		16	12	4	16	12	4	-	-	-
	übrige Gemeinden		100	65	35	96	63	33	4	2	2
	Auspendler zusammen		1016	569	447	820	473	347	196	96	100
von 173 147	Wolfratshausen, St. nach										
162 000	München		2039	1392	647	1724	1203	521	315	189	126
173 112	Bad Tölz, St.		106	66	40	60	34	26	45	32	14
173 118	Dietramszell		21	14	7	19	13	6	2	1	1
173 120	Egling		55	34	21	55	34	21	-	-	-
173 123	Eurasburg		69	43	26	68	42	26	1	1	-
173 126	Geretsried, St.		1242	743	499	812	504	308	430	239	191
173 130	Icking		180	86	94	50	22	28	130	64	66
173 134	Königsdorf		13	7	6	13	7	6	-	-	-
173 137	Münsing		49	27	22	49	27	22	-	-	-
184 113	Baierbrunn		106	78	28	106	78	28	-	-	-
184 122	Grünwald		49	31	18	49	31	18	-	-	-
184 134	Oberhaching		10	7	3	10	7	3	-	-	-
184 136	Ottobrunn		16	14	2	16	14	2	-	-	-
184 138	Planegg		11	9	2	11	9	2	-	-	-
184 139	Pullach i. Isartal		530	375	155	522	370	152	8	5	3
184 142	Schäftlarn		117	55	62	106	50	56	11	5	6
184 144	Straßlach-Dingharting		36	34	2	36	34	2	-	-	-
184 145	Taufkirchen		13	12	1	13	12	1	-	-	-
184 149	Unterschleißheim		16	14	2	16	14	2	-	-	-
188 113	Berg		43	16	27	43	16	27	-	-	-
188 120	Gauting		28	17	11	25	16	9	3	1	2

1) Ohne Pendler mit unbestimmtem Ziel.

2) Einschl. erwerbstätige Schüler und Studierende.

3) Ohne erwerbstätige Schüler und Studierende.

Die Auspendler Bayerns (Erwerbstätige sowie Schüler und Studierende) am 25. Mai 1987 nach Wohnsitz- und Zielgemeinden ¹⁾

Gemeinde- schlüssel- nummer	Gebiet		Auspendler			davon					
	Wohnsitzgemeinde	Zielgemeinde	insgesamt	männlich	weiblich	Berufspendler ²⁾			Ausbildungspendler ³⁾		
						insgesamt	männlich	weiblich	insgesamt	männlich	weiblich
			1	2	3	4	5	6	7	8	9
188 139	Starnberg, St.		57	32	25	53	31	22	4	1	3
190 141	Penzberg, St.		23	12	11	23	12	11	-	-	-
190 157	Weilheim i.Ob. St.		11	5	6	10	5	5	1	-	1
	Übrige Gemeinden		188	127	61	167	118	49	21	9	12
	Auspendler zusammen		5028	3250	1778	4056	2703	1353	972	547	425
	Lkr. Bad Tölz-Wolfratshsn. zus.		26992	16771	10221	22288	14226	8062	4704	2545	2159
	Landkreis Dachau										
von 174 111	Altomünster, M. nach										
162 000	München		818	577	241	781	551	230	37	26	11
174 115	Dachau, GKSt.		283	148	135	264	135	129	19	13	6
174 118	Erdweg		69	32	37	69	32	37	-	-	-
174 126	Karlsfeld		31	20	11	28	17	11	3	3	-
174 131	Markt Indersdorf, M.		84	37	47	53	32	21	31	5	26
174 135	Odelzhausen		25	15	10	24	14	10	1	1	-
174 143	Schwabhausen		10	7	3	10	7	3	-	-	-
174 147	Hilgertshausen-Tandern		11	5	6	11	5	6	-	-	-
184 119	Garching b.München		11	11	-	10	10	-	1	1	-
761 000	Augsburg		62	49	13	48	40	8	14	9	5
771 113	Aichach, St.		254	122	132	103	44	59	151	78	73
771 165	Sielenbach		23	17	6	6	5	1	17	12	5
	Übrige Gemeinden		129	89	40	120	87	33	9	2	7
	Auspendler zusammen		1810	1129	681	1527	979	548	283	150	133
von 174 113	Bergkirchen nach										
162 000	München		1012	665	347	950	631	319	62	34	28
174 115	Dachau, GKSt.		763	408	355	592	315	277	171	93	78
174 126	Karlsfeld		72	41	31	66	37	29	6	4	2
174 131	Markt Indersdorf, M.		24	15	9	20	14	6	4	1	3
174 143	Schwabhausen		11	7	4	11	7	4	-	-	-
174 146	Sulzemoos		10	5	5	10	5	5	-	-	-
179 121	Fürstenfeldbruck, St.		32	24	8	30	22	8	2	2	-
179 126	Gröbenzell		10	4	6	10	4	6	-	-	-
179 134	Maisach		10	5	5	9	4	5	1	1	-
179 142	Olching		41	19	22	31	14	17	10	5	5
184 119	Garching b.München		12	10	2	12	10	2	-	-	-
184 149	Unterschleißheim		10	7	3	9	7	2	1	-	1
	Übrige Gemeinden		132	96	36	125	93	32	7	3	4
	Auspendler zusammen		2139	1306	833	1875	1163	712	264	143	121
von 174 115	Dachau, GKSt. nach										
162 000	München		7758	4977	2781	7034	4549	2485	724	428	296
174 111	Altomünster, M.		13	9	4	13	9	4	-	-	-
174 113	Bergkirchen		134	91	43	134	91	43	-	-	-
174 118	Erdweg		45	19	26	45	19	26	-	-	-
174 121	Haimhausen		10	9	1	10	9	1	-	-	-
174 122	Hebertshausen		96	56	40	94	54	40	2	2	-
174 126	Karlsfeld		604	324	280	526	281	245	78	43	35
174 131	Markt Indersdorf, M.		128	70	58	87	61	26	41	9	32
174 136	Petershausen		13	9	4	13	9	4	-	-	-
174 141	Röhrmoos		34	16	18	31	14	17	3	2	1
174 143	Schwabhausen		22	17	5	22	17	5	-	-	-
174 151	Weichs		11	5	6	9	5	4	2	-	2
175 135	Poing		11	4	7	11	4	7	-	-	-
178 120	Eching		40	23	17	40	23	17	-	-	-
178 124	Freising, GKSt.		28	17	11	16	11	5	12	6	6
178 145	Neufahrn b.Freising		11	8	3	11	8	3	-	-	-
179 121	Fürstenfeldbruck, St.		47	40	7	47	40	7	-	-	-
179 123	Germering		11	10	1	11	10	1	-	-	-
179 126	Gröbenzell		22	13	9	20	12	8	2	1	1
179 134	Maisach		16	12	4	16	12	4	-	-	-
179 142	Olching		39	26	13	39	26	13	-	-	-
179 145	Puchheim		23	14	9	23	14	9	-	-	-
184 112	Aschheim		12	11	1	12	11	1	-	-	-
184 119	Garching b.München		80	62	18	77	59	18	3	3	-
184 120	Gräfelfing		26	17	9	24	15	9	2	2	-
184 131	Kirchheim b.München		16	10	6	16	10	6	-	-	-
184 135	Oberschleißheim		58	39	19	57	39	18	1	-	1
184 136	Ottobrunn		16	14	2	16	14	2	-	-	-
184 138	Planegg		13	11	2	13	11	2	-	-	-
184 145	Taufkirchen		17	13	4	17	13	4	-	-	-
184 147	Unterföhring		17	13	4	17	13	4	-	-	-
184 149	Unterschleißheim		87	53	34	86	52	34	1	1	-
188 120	Gauting		11	6	5	11	6	5	-	-	-
188 144	Weßling		11	9	2	11	9	2	-	-	-
761 000	Augsburg		14	11	3	10	9	1	4	2	2
	Übrige Gemeinden		213	150	63	196	140	56	17	10	7
	Auspendler zusammen		9707	6188	3519	8815	5679	3136	892	509	383

¹⁾ Ohne Pendler mit unbestimmtem Ziel.²⁾ Einschl. erwerbstätige Schüler und Studierende.³⁾ Ohne erwerbstätige Schüler und Studierende.

Die Auspendler Bayerns (Erwerbstätige sowie Schüler und Studierende) am 25. Mai 1987 nach Wohnsitz- und Zielgemeinden 1)

Gemeinde- schlüssel- nummer	Gebiet		Auspendler			davon					
	Wohnsitzgemeinde	Zielgemeinde				Berufspendler 2)			Ausbildungspendler 3)		
			insgesamt	männlich	weiblich	insgesamt	männlich	weiblich	insgesamt	männlich	weiblich
			1	2	3	4	5	6	7	8	9
von 174 118	Erdweg	nach									
162 000	München		791	549	242	749	518	231	42	31	11
174 111	Altomünster, M.		20	10	10	20	10	10	-	-	2
174 113	Bergkirchen		10	9	1	10	9	1	-	-	-
174 115	Dachau, GKSt.		452	250	202	352	196	156	100	54	46
174 126	Karlsfeld		40	30	10	35	27	8	5	3	2
174 131	Markt Indersdorf, M.		63	21	42	33	19	14	30	2	28
174 135	Odelzhausen		24	15	9	21	13	8	3	2	1
174 143	Schwabhausen		21	17	4	19	16	3	2	1	1
179 121	Fürstenfeldbruck, St.		12	9	3	10	8	2	2	1	1
184 119	Garching b.München		15	13	2	13	12	1	2	1	1
771 113	Aichach, St.		12	7	5	5	3	2	7	4	3
	Übrige Gemeinden		105	77	28	95	70	25	10	7	3
	Auspendler zusammen		1565	1007	558	1362	901	461	203	106	97
von 174 121	Haimhausen	nach									
162 000	München		845	535	310	788	502	286	57	33	24
174 115	Dachau, GKSt.		131	74	57	95	59	36	36	15	21
174 126	Karlsfeld		19	14	5	19	14	5	-	-	-
178 120	Eching		59	30	29	59	30	29	-	-	-
178 123	Fahrenzhausen		25	14	11	16	11	5	9	3	6
178 124	Freising, GKSt.		30	17	13	11	10	1	19	7	12
184 119	Garching b.München		42	32	10	41	31	10	1	1	-
184 135	Oberschleißheim		57	23	34	56	23	33	1	-	1
184 149	Unterschleißheim		310	160	150	212	111	101	98	49	48
	Übrige Gemeinden		108	73	35	106	71	35	2	2	-
	Auspendler zusammen		1626	972	654	1403	862	541	223	110	113
von 174 122	Hebertshausen	nach									
162 000	München		943	611	332	864	563	301	79	48	31
174 115	Dachau, GKSt.		604	316	288	456	233	223	148	83	65
174 126	Karlsfeld		58	35	23	50	32	18	8	3	5
174 131	Markt Indersdorf, M.		16	4	12	6	4	2	10	-	10
174 141	Röhrmoos		25	8	17	25	8	17	-	-	-
184 119	Garching b.München		10	7	3	10	7	3	-	-	-
184 135	Oberschleißheim		12	9	3	8	5	3	4	4	-
184 149	Unterschleißheim		19	8	11	17	7	10	2	1	1
771 155	Petersdorf		17	4	13	8	4	4	9	-	9
	Übrige Gemeinden		109	75	34	99	71	28	10	4	6
	Auspendler zusammen		1813	1077	736	1543	934	609	270	143	127
von 174 126	Karlsfeld	nach									
162 000	München		5151	3164	1987	4731	2949	1782	420	215	205
174 113	Bergkirchen		17	12	5	17	12	5	-	-	-
174 115	Dachau, GKSt.		1135	564	571	690	326	364	445	238	207
174 122	Hebertshausen		15	6	9	15	6	9	-	-	-
174 131	Markt Indersdorf, M.		33	13	20	17	12	5	16	1	15
178 120	Eching		14	9	5	14	9	5	-	-	-
178 124	Freising, GKSt.		14	5	9	6	3	3	-	-	-
179 121	Fürstenfeldbruck, St.		17	10	7	17	10	7	8	2	6
179 142	Olching		18	9	9	18	9	9	-	-	-
184 119	Garching b.München		44	35	9	43	34	9	1	1	-
184 120	Gräfelting		16	11	5	16	11	5	-	-	-
184 135	Oberschleißheim		21	16	5	21	16	5	-	-	-
184 138	Planegg		15	12	3	15	12	3	-	-	-
184 139	Pullach i.Isartal		11	10	1	10	9	1	-	-	-
184 147	Unterföhring		10	7	3	10	7	3	1	1	-
184 149	Unterschleißheim		41	29	12	38	26	12	3	3	-
	Übrige Gemeinden		178	121	57	172	119	53	6	2	4
	Auspendler zusammen		6750	4033	2717	5850	3570	2280	900	463	437
von 174 131	Markt Indersdorf, M.	nach									
162 000	München		1321	911	410	1226	865	361	95	46	49
174 111	Altomünster, M.		25	12	13	25	12	13	-	-	-
174 113	Bergkirchen		17	14	3	16	13	3	1	1	-
174 115	Dachau, GKSt.		697	396	301	515	281	234	182	115	67
174 118	Erdweg		69	38	31	69	38	31	-	-	-
174 122	Hebertshausen		10	6	4	10	6	4	-	-	-
174 126	Karlsfeld		65	42	23	61	38	23	4	4	-
174 136	Petershausen		18	9	9	18	9	9	-	-	-
174 141	Röhrmoos		41	14	27	40	14	26	1	-	1
174 143	Schwabhausen		30	26	4	30	26	4	-	-	-
174 147	Hilgertshausen-Tandern		12	11	1	12	11	1	-	-	-
174 150	Vierkirchen		12	7	5	12	7	5	-	-	-
174 151	Weichs		38	15	23	20	14	6	18	1	17
179 121	Fürstenfeldbruck, St.		11	9	2	8	7	1	3	2	1
179 142	Olching		10	7	3	10	7	3	-	-	-
184 119	Garching b.München		16	16	-	16	16	-	-	-	-
184 135	Oberschleißheim		12	9	3	12	9	3	-	-	-
184 149	Unterschleißheim		12	8	4	12	8	4	-	-	-
186 132	Jetzendorf		11	6	5	11	6	5	-	-	-
	Übrige Gemeinden		128	93	35	117	88	29	11	5	6
	Auspendler zusammen		2555	1649	906	2240	1475	765	315	174	141

1) Ohne Pendler mit unbestimmtem Ziel.

2) Einschl. erwerbstätige Schüler und Studierende.

3) Ohne erwerbstätige Schüler und Studierende.

Die Auspendler Bayerns (Erwerbstätige sowie Schüler und Studierende) am 25. Mai 1987 nach Wohnsitz- und Zielgemeinden 1)

Gemeinde- schlüssel- nummer	Gebiet		Auspendler			davon					
	Wohnsitzgemeinde					Berufspendler 2)			Ausbildungspendler 3)		
	Zielgemeinde		insgesamt	männlich	weiblich	insgesamt	männlich	weiblich	insgesamt	männlich	weiblich
	1	2	3	4	5	6	7	8	9		
von 174 135	Odelzhausen nach										
162 000	München		585	389	196	552	367	185	33	22	11
174 115	Dachau, GKSt.		260	133	127	170	91	79	90	42	48
174 118	Erdweg		26	14	12	26	14	12	-	-	-
174 126	Karlsfeld		39	26	13	34	22	12	-	4	1
174 137	Pfaffenhofen a.d.Glonn		22	16	6	22	16	6	-	-	-
174 146	Sulzemoos		21	13	8	21	13	8	-	-	-
179 121	Fürstenfeldbruck, St.		18	11	7	17	10	7	1	1	-
179 142	Olching		14	10	4	14	10	4	-	-	-
761 000	Augsburg		25	14	11	16	11	5	9	3	6
	Übrige Gemeinden		136	93	43	127	90	37	9	3	6
	Auspendler zusammen		1146	719	427	999	644	355	147	75	72
von 174 136	Petershausen nach										
162 000	München		1142	746	396	1074	717	357	68	29	39
174 115	Dachau, GKSt.		232	130	102	141	76	65	91	54	37
174 126	Karlsfeld		31	18	13	31	18	13	-	-	-
174 131	Markt Indersdorf, M.		163	87	76	19	9	10	144	78	66
174 141	Röhrmoos		13	5	8	13	5	8	-	-	-
174 150	Vierkirchen		15	6	9	15	6	9	-	-	-
174 151	Weichs		24	3	21	6	3	3	18	-	18
178 120	Eching		18	11	7	18	11	7	-	-	-
178 123	Fahrenzhausen		11	10	1	11	10	1	-	-	-
178 124	Freising, GKSt.		11	10	1	9	8	1	2	2	-
184 119	Garching b.München		18	15	3	16	13	3	2	2	-
184 149	Unterschleißheim		22	13	9	22	13	9	-	-	-
186 143	Pfaffenhofen/Ilm, St.		52	32	20	14	8	6	38	24	14
	Übrige Gemeinden		157	101	56	142	90	52	15	11	4
	Auspendler zusammen		1909	1187	722	1531	987	544	378	200	178
von 174 137	Pfaffenhofen a.d.Glonn nach										
162 000	München		200	127	73	190	121	69	10	6	4
174 115	Dachau, GKSt.		74	37	37	48	25	23	26	12	14
174 135	Odelzhausen		174	90	84	63	33	30	111	57	54
174 146	Sulzemoos		12	11	1	12	11	1	-	-	-
179 121	Fürstenfeldbruck, St.		19	13	6	15	9	6	4	4	-
179 134	Maisach		11	3	8	10	2	8	1	1	-
761 000	Augsburg		27	14	13	24	13	11	3	1	2
771 130	Friedberg, St.		24	16	8	15	9	6	9	7	2
	Übrige Gemeinden		98	63	35	91	60	31	7	3	4
	Auspendler zusammen		639	374	265	468	283	185	171	91	80
von 174 141	Röhrmoos nach										
162 000	München		992	641	351	906	602	304	86	39	47
174 113	Bergkirchen		12	10	2	12	10	2	-	-	-
174 115	Dachau, GKSt.		446	247	199	322	171	151	124	76	48
174 122	Hebertshausen		125	65	60	19	11	8	106	54	52
174 126	Karlsfeld		33	19	14	28	16	12	5	3	2
174 131	Markt Indersdorf, M.		102	49	53	37	20	17	65	29	36
174 143	Schwabhausen		12	9	3	12	9	3	-	-	-
174 150	Vierkirchen		11	5	6	11	5	6	-	-	-
174 151	Weichs		15	-	15	-	-	-	15	-	15
178 120	Eching		14	10	4	14	10	4	-	-	-
184 119	Garching b.München		16	15	1	16	15	1	-	-	-
184 135	Oberschleißheim		10	8	2	10	8	2	-	-	-
184 149	Unterschleißheim		17	11	6	16	11	5	1	-	1
	Übrige Gemeinden		95	66	29	85	61	24	10	5	5
	Auspendler zusammen		1900	1155	745	1488	949	539	412	206	206
von 174 143	Schwabhausen nach										
162 000	München		783	540	243	747	524	223	36	16	20
174 113	Bergkirchen		23	17	6	23	17	6	-	-	-
174 115	Dachau, GKSt.		517	252	265	407	196	211	110	56	54
174 118	Erdweg		150	88	62	41	19	22	109	69	40
174 126	Karlsfeld		47	24	23	42	22	20	5	2	3
174 131	Markt Indersdorf, M.		79	28	51	55	28	27	24	-	24
174 141	Röhrmoos		11	5	6	10	4	6	1	1	-
174 151	Weichs		10	4	6	6	4	2	4	-	4
179 121	Fürstenfeldbruck, St.		11	11	-	10	10	-	1	1	-
184 149	Unterschleißheim		14	10	4	14	10	4	-	-	-
	Übrige Gemeinden		99	68	31	96	67	29	3	1	2
	Auspendler zusammen		1744	1047	697	1451	901	550	293	146	147
von 174 146	Sulzemoos nach										
162 000	München		383	260	123	368	254	114	15	6	9
174 113	Bergkirchen		15	12	3	15	12	3	-	-	-
174 115	Dachau, GKSt.		161	91	70	122	67	55	39	24	15
174 126	Karlsfeld		19	6	13	17	4	13	2	2	-
174 135	Odelzhausen		168	90	78	50	32	18	118	58	60
179 121	Fürstenfeldbruck, St.		17	11	6	16	11	5	1	-	1

1) Ohne Pendler mit unbestimmtem Ziel.

2) Einschl. erwerbstätige Schüler und Studierende.

3) Ohne erwerbstätige Schüler und Studierende.

Die Auspendler Bayerns (Erwerbstätige sowie Schüler und Studierende) am 25. Mai 1987 nach Wohnsitz- und Zielgemeinden 1)

Gemeinde- schlüssel- nummer	Gebiet		Auspendler			davon					
	Wohnsitzgemeinde	Zielgemeinde				Berufspendler 2)			Ausbildungspendler 3)		
			insgesamt	männlich	weiblich	insgesamt	männlich	weiblich	insgesamt	männlich	weiblich
	1	2	3	4	5	6	7	8	9		
179 142	Olching		17	4	13	17	4	13	-	-	-
	Übrige Gemeinden		69	44	25	60	41	19	9	3	6
	Auspendler zusammen		849	518	331	665	425	240	184	93	91
von 174 147	Hilgertshausen-Tandern	nach									
162 000	München		467	317	150	441	301	140	26	16	10
174 111	Altomünster, M.		70	37	33	21	10	11	49	27	22
174 115	Dachau, GKSt.		107	66	41	96	58	38	11	8	3
174 126	Karlsfeld		12	7	5	12	7	5	-	-	-
174 131	Markt Indersdorf, M.		40	16	24	27	11	16	13	5	8
174 136	Petershausen		13	6	7	13	6	7	-	-	-
184 149	Unterschleißheim		14	8	6	14	8	6	-	-	-
185 158	Schrobenhausen, St.		20	8	12	14	8	6	6	-	6
186 132	Jetzendorf		10	4	6	10	4	6	-	-	-
771 113	Aichach, St.		98	55	43	21	14	7	77	41	36
	Übrige Gemeinden		98	64	34	89	59	30	9	5	4
	Auspendler zusammen		949	588	361	758	486	272	191	102	89
von 174 150	Vierkirchen	nach									
162 000	München		831	545	286	773	515	258	58	30	28
174 115	Dachau, GKSt.		255	152	103	202	117	85	53	35	18
174 126	Karlsfeld		23	13	10	20	12	8	3	1	2
174 131	Markt Indersdorf, M.		124	72	52	41	24	17	83	48	35
174 136	Petershausen		14	5	9	14	5	9	-	-	-
174 141	Röhrmoos		16	9	7	15	9	6	1	-	1
174 151	Weichs		32	5	27	5	2	3	27	3	24
184 149	Unterschleißheim		11	7	4	11	7	4	-	-	-
	Übrige Gemeinden		85	57	28	75	50	25	10	7	3
	Auspendler zusammen		1331	865	526	1156	741	415	235	124	111
von 174 151	Weichs	nach									
162 000	München		595	377	218	563	358	205	32	19	13
174 115	Dachau, GKSt.		166	104	62	116	70	46	50	34	16
174 126	Karlsfeld		24	11	13	24	11	13	-	-	-
174 131	Markt Indersdorf, M.		201	128	73	127	86	41	74	42	32
174 136	Petershausen		24	15	9	24	15	9	-	-	-
174 141	Röhrmoos		13	4	9	12	3	9	1	1	-
174 150	Vierkirchen		12	4	8	12	4	8	-	-	-
186 143	Pfaffenhofen/Ilm, St.		10	7	3	5	2	3	5	5	-
	Übrige Gemeinden		81	59	22	75	55	20	6	4	2
	Auspendler zusammen		1126	709	417	958	604	354	168	105	63
	Lkr. Dachau	zusammen	39618	24523	15095	34089	21583	12506	5529	2940	2589
	Landkreis Ebersberg										
von 175 111	Anzing	nach									
162 000	München		819	531	288	745	486	259	74	45	28
175 115	Ebersberg, St.		29	19	10	28	18	10	1	1	-
175 127	Markt Schwaben, M.		250	142	108	31	21	10	219	121	98
175 132	Vaterstetten		24	15	9	21	13	8	3	2	1
175 135	Poing		86	41	45	83	40	43	3	1	2
177 117	Erding, St.		11	4	7	9	4	5	2	-	2
184 112	Aschheim		24	8	16	24	8	16	-	-	-
184 118	Feldkirchen		37	24	13	37	24	13	-	-	-
184 131	Kirchheim b.München		38	21	17	38	21	17	-	-	-
184 136	Ottobrunn		13	8	5	13	8	5	-	-	-
184 145	Taufkirchen		16	12	4	16	12	4	-	-	-
	Übrige Gemeinden		99	70	29	87	64	23	12	6	6
	Auspendler zusammen		1446	895	551	1132	719	413	314	176	138
von 175 112	Aßling	nach									
162 000	München		525	345	180	487	323	164	38	22	16
163 000	Rosenheim		54	23	31	26	13	13	28	10	18
175 113	Baiern		11	3	8	10	3	7	1	-	1
175 115	Ebersberg, St.		156	76	80	118	61	57	38	15	23
175 121	Glonn, M.		16	8	8	16	8	8	-	-	-
175 122	Grafring b.München, St.		204	110	94	142	73	69	62	37	25
175 124	Kirchseeon, M.		38	21	17	38	21	17	-	-	-
175 132	Vaterstetten		10	4	6	9	4	5	1	-	1
175 136	Emmering		20	12	8	6	3	3	14	9	5
175 137	Steinhöring		12	10	2	8	7	1	4	3	1
184 112	Aschheim		10	10	-	10	10	-	-	-	-
184 123	Haar		16	12	4	16	12	4	-	-	-
184 131	Kirchheim b.München		16	13	3	16	13	3	-	-	-
187 117	Bad Aibling, St.		11	6	5	6	3	3	5	3	2
187 179	Tuntenhausen		30	27	3	30	27	3	-	-	-
187 182	Wasserburg a.Inn, St.		12	7	5	6	5	1	6	2	4
	Übrige Gemeinden		106	72	34	102	68	34	4	4	-
	Auspendler zusammen		1247	759	488	1046	654	392	201	105	96

1) Ohne Pendler mit unbestimmtem Ziel.

2) Einschl. erwerbstätige Schüler und Studierende.

3) Ohne erwerbstätige Schüler und Studierende.

Die Auspendler Bayerns (Erwerbstätige sowie Schüler und Studierende) am 25. Mai 1987 nach Wohnsitz- und Zielgemeinden ¹⁾

Gemeinde- schlüssel- nummer	Gebiet		Auspendler			davon					
	Wohnsitzgemeinde	Zielgemeinde	insgesamt	männlich	weiblich	Berufspendler ²⁾			Ausbildungspendler ³⁾		
						insgesamt	männlich	weiblich	insgesamt	männlich	weiblich
			1	2	3	4	5	6	7	8	9
von 175 113	Bayern nach										
162 000	München		61	44	17	53	37	16	8	7	1
175 115	Ebersberg, St.		46	20	26	28	12	16	18	8	10
175 121	Glonn, M.		119	51	68	66	27	39	53	24	29
175 122	Grafring b.München, St.		24	11	13	9	4	5	15	7	8
175 124	Kirchseeon, M.		10	5	5	9	4	5	1	1	-
187 130	Feldkirchen-Westerham		16	11	5	16	11	5	-	-	-
	Übrige Gemeinden		85	57	28	75	50	25	10	7	3
	Auspendler zusammen		361	199	162	256	145	111	105	54	51
von 175 114	Bruck nach										
162 000	München		107	61	46	91	51	40	16	10	6
175 115	Ebersberg, St.		49	22	27	36	18	18	13	4	9
175 121	Glonn, M.		49	28	21	15	8	7	34	20	14
175 122	Grafring b.München, St.		57	34	23	45	24	21	12	10	2
175 124	Kirchseeon, M.		17	10	7	17	10	7	-	-	-
175 128	Moosach		22	13	9	2	2	-	20	11	9
	Übrige Gemeinden		63	44	19	59	41	18	4	3	1
	Auspendler zusammen		364	212	152	265	154	111	99	58	41
von 175 115	Ebersberg, St. nach										
162 000	München		1498	1003	495	1249	863	386	249	140	109
163 000	Rosenheim		14	11	3	10	8	2	4	3	1
175 112	Aßling		10	4	6	9	4	5	1	-	1
175 119	Frauenneuharting		31	16	15	2	1	1	29	15	14
175 121	Glonn, M.		15	10	5	15	10	5	-	-	-
175 122	Grafring b.München, St.		500	266	234	193	100	93	307	166	141
175 124	Kirchseeon, M.		111	44	67	106	43	63	5	1	4
175 127	Markt Schwaben, M.		16	11	5	16	11	5	-	-	-
175 132	Vaterstetten		54	30	24	49	25	24	5	5	-
175 135	Poing		25	20	5	25	20	5	-	-	-
175 137	Steinhöring		71	35	36	68	33	35	3	2	1
175 139	Zorneding		27	18	9	27	18	9	-	-	-
184 112	Aschheim		18	11	7	18	11	7	-	-	-
184 118	Feldkirchen		16	13	3	16	13	3	-	-	-
184 119	Garching b.München		10	8	2	10	8	2	-	-	-
184 123	Haar		53	31	22	53	31	22	-	-	-
184 131	Kirchheim b.München		32	25	7	32	25	7	-	-	-
184 136	Ottobrunn		44	36	8	44	36	8	-	-	-
184 145	Taufkirchen		33	31	2	33	31	2	-	-	-
187 182	Wasserburg a.Inn, St.		37	20	17	16	8	8	21	12	9
	Übrige Gemeinden		162	122	40	155	117	38	7	5	2
	Auspendler zusammen		2777	1765	1012	2146	1416	730	631	349	282
von 175 116	Egming nach										
162 000	München		239	148	91	190	124	66	49	24	25
175 115	Ebersberg, St.		12	6	6	8	4	4	4	2	2
175 121	Glonn, M.		50	25	25	23	13	10	27	12	15
175 122	Grafring b.München, St.		14	7	7	2	2	-	12	5	7
175 131	Oberpfarrarn		35	15	20	7	1	6	28	14	14
184 127	Höhenkirchen-Sieg.		44	23	21	44	23	21	-	-	-
184 136	Ottobrunn		72	46	26	63	43	20	9	3	6
184 137	Aying		16	9	7	16	9	7	-	-	-
184 140	Putzbrunn		13	3	10	13	3	10	-	-	-
184 145	Taufkirchen		46	37	9	46	37	9	-	-	-
184 146	Neubiberg		28	16	12	14	11	3	14	5	9
	Übrige Gemeinden		78	54	24	75	52	23	3	2	1
	Auspendler zusammen		647	389	258	501	322	179	146	67	79
von 175 118	Forstinning nach										
162 000	München		575	369	206	521	342	179	54	27	27
175 111	Anzing		17	11	6	17	11	6	-	-	-
175 115	Ebersberg, St.		37	18	19	35	18	17	2	-	2
175 123	Hohenlinden		12	9	3	12	9	3	-	-	-
175 127	Markt Schwaben, M.		265	138	127	74	42	32	191	96	95
175 135	Poing		64	35	29	63	35	28	1	-	1
177 117	Erding, St.		31	10	21	16	7	9	15	3	12
177 119	Forstern		12	7	5	12	7	5	-	-	-
184 112	Aschheim		12	6	6	12	6	6	-	-	-
184 118	Feldkirchen		18	13	5	18	13	5	-	-	-
184 131	Kirchheim b.München		42	27	15	42	27	15	-	-	-
	Übrige Gemeinden		127	90	37	121	89	32	6	1	5
	Auspendler zusammen		1212	733	479	943	606	337	269	127	142
von 175 119	Frauenneuharting nach										
162 000	München		76	53	23	66	49	17	10	4	6
175 112	Aßling		44	26	18	14	9	5	30	17	13
175 115	Ebersberg, St.		95	51	44	49	26	23	46	25	21
175 122	Grafring b.München, St.		94	52	42	84	47	37	10	5	5
	Übrige Gemeinden		90	57	33	81	52	29	9	5	4
	Auspendler zusammen		399	239	160	294	183	111	105	56	49

¹⁾ Ohne Pendler mit unbestimmtem Ziel.²⁾ Einschl. erwerbstätige Schüler und Studierende.³⁾ Ohne erwerbstätige Schüler und Studierende.

Die Auspendler Bayerns (Erwerbstätige sowie Schüler und Studierende) am 25. Mai 1987 nach Wohnsitz- und Zielgemeinden 1)

Gemeinde- schlüssel- nummer	Gebiet		Auspendler			davon					
	Wohnsitzgemeinde					Berufspendler 2)			Ausbildungspendler 3)		
		Zielgemeinde	insgesamt	männlich	weiblich	insgesamt	männlich	weiblich	insgesamt	männlich	weiblich
		1	2	3	4	5	6	7	8	9	
von 175 121	Glonn, M.	nach									
162 000	München		516	344	172	437	292	145	79	52	27
163 000	Rosenheim		13	13	-	9	9	-	4	4	-
175 113	Baiern		18	15	3	14	13	1	4	2	2
175 115	Ebersberg, St.		90	40	50	64	27	37	26	13	13
175 116	Egming		10	5	5	6	3	3	4	2	2
175 122	Grafring b.München, St.		107	63	44	46	29	17	61	34	27
175 124	Kirchseeon, M.		22	10	12	22	10	12	-	-	-
175 131	Oberpfarrmann		17	7	10	15	6	9	2	1	1
175 132	Vaterstetten		18	11	7	18	11	7	-	-	-
175 139	Zorneding		10	5	5	10	5	5	-	-	-
184 123	Haar		24	17	7	22	16	6	-	-	-
184 127	Hohenkirchen-Sieg.		39	21	18	39	21	18	2	1	1
184 129	Hohenbrunn		15	12	3	15	12	3	-	-	-
184 136	Ottobrunn		68	46	22	65	44	21	3	2	1
184 140	Putzbrunn		18	9	9	18	9	9	-	-	-
184 145	Taufkirchen		51	42	9	51	42	9	-	-	-
184 146	Neubiberg		19	15	4	17	13	4	2	2	-
187 130	Feldkirchen-Westerham		11	10	1	11	10	1	-	-	-
	Übrige Gemeinden		115	81	34	108	77	31	7	4	3
	Auspendler zusammen		1181	766	415	987	649	338	194	117	77
von 175 122	Grafring b.München, St.	nach									
162 000	München		2088	1391	697	1809	1236	573	279	155	124
163 000	Rosenheim		28	20	8	26	19	7	2	1	1
175 112	Aßling		32	21	11	31	20	11	1	1	-
175 114	Bruck		10	9	1	10	9	1	-	-	-
175 115	Ebersberg, St.		598	303	295	483	250	233	115	53	62
175 119	Frauenneuharting		16	11	5	16	11	5	-	-	-
175 121	Glonn, M.		41	25	16	41	25	16	-	-	-
175 124	Kirchseeon, M.		162	72	90	157	69	88	5	3	2
175 127	Markt Schwaben, M.		13	12	1	13	12	1	-	-	-
175 128	Moosach		10	4	6	10	4	6	-	-	-
175 132	Vaterstetten		69	26	43	67	25	42	2	1	1
175 135	Poing		14	12	2	14	12	2	-	-	-
175 137	Steinhöring		46	17	29	44	16	28	2	1	1
175 139	Zorneding		44	23	21	44	23	21	-	-	-
184 112	Aschheim		11	10	1	11	10	1	-	-	-
184 118	Feldkirchen		20	12	8	20	12	8	-	-	-
184 119	Garching b.München		11	8	3	10	7	3	1	1	-
184 123	Haar		84	50	34	84	50	34	-	-	-
184 131	Kirchheim b.München		41	33	8	40	32	8	1	1	-
184 136	Ottobrunn		49	42	7	49	42	7	-	-	-
184 145	Taufkirchen		51	47	4	51	47	4	-	-	-
187 182	Wasserburg a.Inn, St.		56	40	16	24	19	5	32	21	11
	Übrige Gemeinden		199	146	53	183	138	45	16	8	8
	Auspendler zusammen		3693	2334	1359	3237	2088	1149	456	246	210
von 175 123	Hohenlinden	nach									
162 000	München		399	247	152	389	242	147	10	5	5
175 115	Ebersberg, St.		83	36	47	77	35	42	6	1	5
175 118	Forstinning		10	6	4	9	5	4	1	1	-
175 127	Markt Schwaben, M.		79	36	43	24	14	10	55	22	33
175 132	Vaterstetten		11	3	8	11	3	8	-	-	-
175 135	Poing		16	8	8	16	8	8	-	-	-
175 137	Steinhöring		12	2	10	10	1	9	2	1	1
177 117	Erding, St.		41	19	22	22	15	7	19	4	15
177 119	Forstern		69	49	20	27	23	4	42	26	16
184 118	Feldkirchen		38	18	20	38	18	20	-	-	-
184 131	Kirchheim b.München		18	11	7	18	11	7	-	-	-
	Übrige Gemeinden		118	87	31	113	83	30	5	4	1
	Auspendler zusammen		894	522	372	754	458	296	140	64	76
von 175 124	Kirchseeon, M.	nach									
162 000	München		1790	1114	676	1610	1016	594	180	98	82
163 000	Rosenheim		15	11	4	11	9	2	4	2	2
175 115	Ebersberg, St.		187	89	98	155	74	81	32	15	17
175 122	Grafring b.München, St.		225	130	95	72	43	29	153	87	66
175 127	Markt Schwaben, M.		10	6	4	10	6	4	-	-	-
175 132	Vaterstetten		123	59	64	78	34	44	45	25	20
175 135	Poing		13	8	5	13	8	5	-	-	-
175 139	Zorneding		74	33	41	74	33	41	-	-	-
184 112	Aschheim		11	7	4	11	7	4	-	-	-
184 118	Feldkirchen		29	21	8	29	21	8	-	-	-
184 123	Haar		100	47	53	98	46	52	2	1	1
184 131	Kirchheim b.München		45	29	16	45	29	16	-	-	-
184 136	Ottobrunn		52	35	17	52	35	17	-	-	-
184 140	Putzbrunn		11	5	6	11	5	6	-	-	-
184 145	Taufkirchen		36	31	5	36	31	5	-	-	-
184 146	Neubiberg		12	6	6	11	6	5	1	-	1
184 147	Unterföhring		12	8	4	12	8	4	-	-	-
187 182	Wasserburg a.Inn, St.		19	11	8	7	5	2	12	6	6
	Übrige Gemeinden		167	122	45	155	117	38	12	5	7
	Auspendler zusammen		2931	1772	1159	2490	1533	957	441	239	202

1) Ohne Pendler mit unbestimmtem Ziel.

2) Einschl. erwerbstätige Schüler und Studierende.

3) Ohne erwerbstätige Schüler und Studierende.

Die Auspendler Bayerns (Erwerbstätige sowie Schüler und Studierende) am 25. Mai 1987 nach Wohnsitz- und Zielgemeinden ¹⁾

Gemeinde- schlüssel- nummer	Gebiet		Auspendler			davon					
	Wohnsitzgemeinde	Zielgemeinde	insgesamt	männlich	weiblich	Berufspendler ²⁾			Ausbildungspendler ³⁾		
						insgesamt	männlich	weiblich	insgesamt	männlich	weiblich
1	2	3	4	5	6	7	8	9			
187 182	Wasserburg a.Inn, St.		29	22	7	-	-	-	29	22	7
	Übrige Gemeinden		174	118	56	151	104	47	23	14	9
	Auspendler zusammen		7182	4507	2675	6201	3941	2260	981	566	415
von 175 133	Pliening nach										
162 000	München		865	542	323	802	498	304	63	44	19
175 111	Anzing		10	6	4	10	6	4	-	-	-
175 127	Markt Schwaben, M.		113	67	46	40	23	17	73	44	28
175 135	Poing		170	91	79	113	61	52	57	30	27
177 117	Erding, St.		34	8	26	12	6	6	22	2	20
184 112	Aschheim		36	15	21	36	15	21	-	-	-
184 118	Feldkirchen		27	14	13	27	14	13	-	-	-
184 130	Ismaning		13	7	6	13	7	6	-	-	-
184 131	Kirchheim b.München		138	71	67	115	59	56	23	12	11
184 136	Ottobrunn		14	12	2	14	12	2	-	-	-
184 147	Unterföhring		22	18	4	22	18	4	-	-	-
	Übrige Gemeinden		120	85	35	111	80	31	9	5	4
	Auspendler zusammen		1562	936	626	1315	799	516	247	137	110
von 175 135	Poing nach										
162 000	München		1844	1154	690	1622	1029	593	222	125	97
175 111	Anzing		12	5	7	12	5	7	-	-	-
175 115	Ebersberg, St.		11	6	5	10	5	5	1	1	-
175 122	Grafring b.München, St.		14	10	4	6	5	1	8	5	3
175 124	Kirchseeon, M.		12	10	2	4	4	-	8	6	2
175 127	Markt Schwaben, M.		291	169	122	56	30	26	235	139	96
175 132	Vaterstetten		39	21	18	38	20	18	1	1	-
175 133	Pliening		16	8	8	16	8	8	-	-	-
177 117	Erding, St.		48	5	43	16	5	11	-	-	-
184 112	Aschheim		49	21	28	49	21	28	32	-	32
184 118	Feldkirchen		71	43	28	71	43	28	-	-	-
184 119	Garching b.München		11	7	4	11	7	4	-	-	-
184 123	Haar		24	13	11	24	13	11	-	-	-
184 131	Kirchheim b.München		198	112	86	182	101	81	16	11	5
184 136	Ottobrunn		21	16	5	21	16	5	-	-	-
184 145	Taufkirchen		33	27	6	33	27	6	-	-	-
184 147	Unterföhring		13	10	3	13	10	3	-	-	-
	Übrige Gemeinden		127	105	22	119	100	19	8	5	3
	Auspendler zusammen		2834	1742	1092	2303	1449	854	531	293	238
von 175 136	Emmering nach										
162 000	München		96	69	27	93	67	26	3	2	1
163 000	Rosenheim		18	11	7	13	8	5	5	3	2
175 112	Aßling		137	77	60	26	16	10	111	61	50
175 115	Ebersberg, St.		66	38	28	61	36	25	5	2	3
175 122	Grafring b.München, St.		54	31	23	49	29	20	5	2	3
175 124	Kirchseeon, M.		12	4	8	12	4	8	-	-	-
187 159	Pfaffing		22	17	5	21	17	4	-	-	-
187 170	Rott a.Inn		20	12	8	19	11	8	1	1	-
187 179	Tuntenhausen		18	16	2	18	16	2	-	-	-
187 182	Wasserburg a.Inn, St.		11	9	2	9	7	2	2	2	-
	Übrige Gemeinden		62	39	23	61	39	22	1	-	1
	Auspendler zusammen		516	323	193	382	250	132	134	73	61
von 175 137	Steinhöring nach										
162 000	München		327	238	89	301	223	78	26	15	11
175 115	Ebersberg, St.		331	164	167	239	122	117	92	42	50
175 122	Grafring b.München, St.		87	41	46	76	36	40	11	5	6
175 124	Kirchseeon, M.		39	24	15	39	24	15	-	-	-
175 132	Vaterstetten		14	10	4	14	10	4	-	-	-
184 112	Aschheim		13	10	3	13	10	3	-	-	-
184 118	Feldkirchen		14	12	2	14	12	2	-	-	-
184 123	Haar		13	6	7	13	6	7	-	-	-
184 131	Kirchheim b.München		15	10	5	15	10	5	-	-	-
184 145	Taufkirchen		11	10	1	11	10	1	-	-	-
187 159	Pfaffing		15	12	3	15	12	3	-	-	-
187 182	Wasserburg a.Inn, St.		89	42	47	33	20	13	56	22	34
	Übrige Gemeinden		114	88	26	109	86	23	5	2	3
	Auspendler zusammen		1082	667	415	892	581	311	190	86	104
von 175 139	Zorneding nach										
162 000	München		2069	1284	785	1794	1155	639	275	129	146
175 115	Ebersberg, St.		63	37	26	60	36	24	3	1	2
175 122	Grafring b.München, St.		87	39	48	19	10	9	68	29	39
175 124	Kirchseeon, M.		99	49	50	92	47	45	7	2	5
175 132	Vaterstetten		435	238	197	109	44	65	326	194	132
175 135	Poing		14	5	9	13	5	8	-	-	-
184 112	Aschheim		21	11	10	21	11	10	-	-	-
184 118	Feldkirchen		15	11	4	15	11	4	-	-	-
184 119	Garching b.München		11	11	-	9	9	-	2	2	-
184 123	Haar		85	41	44	81	39	42	4	2	2

¹⁾ Ohne Pendler mit unbestimmtem Ziel.²⁾ Einschl. erwerbstätige Schüler und Studierende.³⁾ Ohne erwerbstätige Schüler und Studierende.

Die Auspendler Bayerns (Erwerbstätige sowie Schüler und Studierende) am 25. Mai 1987 nach Wohnsitz- und Zielgemeinden ¹⁾

Gemeinde- schlüssel- nummer	Gebiet		Auspendler			davon					
	Wohnsitzgemeinde	Zielgemeinde				Berufspendler ²⁾			Ausbildungspendler ³⁾		
			insgesamt	männlich	weiblich	insgesamt	männlich	weiblich	insgesamt	männlich	weiblich
	1	2	3	4	5	6	7	8	9		
184 130	Ismaning		12	10	2	12	10	2	-	-	-
184 131	Kirchheim b.München		38	23	15	38	23	15	-	-	-
184 136	Ottobrunn		81	65	16	80	64	16	1	1	-
184 145	Taufkirchen		69	59	10	69	59	10	-	-	-
184 147	Unterföhring		13	10	3	13	10	3	-	-	-
184 148	Unterhaching		16	12	4	16	12	4	-	-	-
187 182	Wasserburg a.Inn, St.		17	10	7	1	1	-	16	9	7
	Übrige Gemeinden		159	110	49	151	106	45	8	4	4
	Auspendler zusammen		3304	2025	1279	2593	1652	941	711	373	338
	Lkr. Ebersberg zusammen		38173	23545	14628	31822	20111	11711	6351	3434	2917
	Landkreis Eichstätt										
von 176 111	Adelschlag nach										
161 000	Ingolstadt		366	296	70	360	293	67	6	3	3
162 000	München		27	18	9	27	18	9	-	-	-
176 118	Buxheim		13	10	3	13	10	3	-	-	-
176 123	Eichstätt, GKSt.		474	244	230	313	156	157	161	88	73
176 126	Gaimersheim, M.		22	15	7	22	15	7	-	-	-
176 149	Nassenfels, M.		12	7	5	10	6	4	2	1	1
185 149	Neuburg a.d.Donau, GKSt		20	18	2	19	17	2	1	1	-
	Übrige Gemeinden		54	40	14	52	39	13	2	1	1
	Auspendler zusammen		988	648	340	816	554	262	172	94	78
von 176 112	Altmannstein, M. nach										
161 000	Ingolstadt		1445	1014	431	1347	960	387	98	54	44
162 000	München		44	34	10	44	34	10	-	-	-
176 114	Beilngries, St.		26	18	8	16	11	5	10	7	3
176 120	Denkendorf		10	6	4	10	6	4	-	-	-
176 123	Eichstätt, GKSt.		19	14	5	8	6	2	11	8	3
176 126	Gaimersheim, M.		21	16	5	21	16	5	-	-	-
176 139	Kösching, M.		23	7	16	23	7	16	-	-	-
176 143	Lenting		22	13	9	22	13	9	-	-	-
176 150	Oberdolling		30	23	7	30	23	7	-	-	-
176 153	Pförring, M.		17	9	8	17	9	8	-	-	-
186 137	Manching, M.		12	10	2	12	10	2	-	-	-
186 139	Münchsmünster		17	16	1	17	16	1	-	-	-
273 111	Abensberg, St.		12	5	7	6	2	4	6	3	3
273 137	Kelheim, St.		23	14	9	20	13	7	3	1	2
273 152	Neustadt a.d.Donau, St.		33	24	9	33	24	9	-	-	-
273 164	Riedenburg, St.		214	105	109	77	39	38	137	66	71
362 000	Regensburg		18	13	5	10	7	3	8	6	2
375 148	Hemau, St.		10	8	2	10	8	2	-	-	-
	Übrige Gemeinden		89	62	27	85	60	25	4	2	2
	Auspendler zusammen		2085	1411	674	1808	1264	544	277	147	130
von 176 114	Beilngries, St. nach										
161 000	Ingolstadt		658	520	138	641	509	132	17	11	6
162 000	München		50	36	14	46	32	14	4	4	-
176 112	Altmannstein, M.		35	19	16	18	14	4	17	5	12
176 120	Denkendorf		71	39	32	24	14	10	47	25	22
176 123	Eichstätt, GKSt.		162	83	79	60	33	27	102	50	52
176 137	Kinding, M.		59	50	9	59	50	9	-	-	-
176 138	Kipfenberg, M.		42	29	13	42	29	13	-	-	-
186 137	Manching, M.		11	10	1	11	10	1	-	-	-
362 000	Regensburg		11	8	3	7	4	3	4	4	-
373 112	Berching, St.		60	35	25	59	34	25	1	1	-
373 121	Dietfurt/Altmühl, St.		62	40	22	62	40	22	-	-	-
373 146	Mühlhausen		19	13	6	19	13	6	-	-	-
373 147	Neumarkt i.d.OPf., GKSt		98	56	42	85	51	34	13	5	8
564 000	Nürnberg		54	31	23	51	31	20	3	-	3
576 122	Greding, St.		65	22	43	65	22	43	-	-	-
	Übrige Gemeinden		108	73	35	103	70	33	5	3	2
	Auspendler zusammen		1565	1064	501	1352	956	396	213	108	105
von 176 116	Böhmfeld nach										
161 000	Ingolstadt		331	228	103	313	218	95	18	10	8
176 123	Eichstätt, GKSt.		51	23	28	16	8	8	35	15	20
176 124	Eitensheim		17	6	11	2	1	1	15	5	10
176 126	Gaimersheim, M.		73	45	28	46	29	17	27	16	11
	Übrige Gemeinden		59	40	19	59	40	19	-	-	-
	Auspendler zusammen		531	342	189	436	296	140	95	46	49
von 176 118	Buxheim nach										
161 000	Ingolstadt		690	470	220	623	432	191	67	38	29
162 000	München		35	29	6	29	24	5	6	5	1
176 123	Eichstätt, GKSt.		143	61	82	61	32	29	82	29	53

¹⁾ Ohne Pendler mit unbestimmtem Ziel.

²⁾ Einschl. erwerbstätige Schüler und Studierende.

³⁾ Ohne erwerbstätige Schüler und Studierende.

Die Auspendler Bayerns (Erwerbstätige sowie Schüler und Studierende) am 25. Mai 1987 nach Wohnsitz- und Zielgemeinden 1)

Gemeinde- schlüssel- nummer	Gebiet		Auspendler			davon					
	Wohnsitzgemeinde					Berufspendler ²⁾			Ausbildungspendler ³⁾		
	Zielgemeinde		insgesamt	männlich	weiblich	insgesamt	männlich	weiblich	insgesamt	männlich	weiblich
			1	2	3	4	5	6	7	8	9
176 124	Eitensheim		20	12	8	20	12	8	-	-	-
176 126	Gaimersheim, M.		77	49	28	34	25	9	43	24	-
176 149	Nassenfels, M.		10	7	3	10	7	3	-	-	19
185 149	Neuburg a.d. Donau, GKSt		20	16	4	20	16	4	-	-	-
186 137	Manching, M.		23	20	3	23	20	3	-	-	-
	Übrige Gemeinden		44	32	12	42	31	11	-	-	-
	Auspendler zusammen		1062	696	366	862	599	263	200	97	103
von 176 120 Denkendorf nach											
161 000	Ingolstadt		806	547	259	740	519	221	66	28	38
162 000	München		16	12	4	16	12	4	-	-	-
176 114	Beilngries, St.		52	16	36	27	6	21	25	10	15
176 123	Eichstätt, GKSt.		71	34	37	16	6	10	55	28	27
176 137	Kinding, M.		12	11	1	12	11	1	-	-	-
176 138	Kipfenberg, M.		84	49	35	84	49	35	-	-	-
176 143	Lenting		10	7	3	10	7	3	-	-	-
176 161	Stammham		11	6	5	11	6	5	-	-	-
186 137	Manching, M.		18	16	2	18	16	2	-	-	-
	Übrige Gemeinden		83	55	28	80	53	27	3	2	1
	Auspendler zusammen		1163	753	410	1014	685	329	149	68	81
von 176 121 Dollnstein, M. nach											
161 000	Ingolstadt		245	218	27	241	216	25	4	2	2
162 000	München		38	23	15	38	23	15	-	-	-
176 123	Eichstätt, GKSt.		444	239	205	299	174	125	145	65	80
564 000	Nürnberg		11	9	2	11	9	2	-	-	-
577 158	Pappenheim, St.		13	5	8	13	5	8	-	-	-
577 173	Treuchtlingen, St.		20	16	4	20	16	4	-	-	-
	Übrige Gemeinden		90	67	23	84	64	20	6	3	3
	Auspendler zusammen		861	577	284	706	507	199	155	70	85
von 176 122 Egweil nach											
161 000	Ingolstadt		168	137	31	162	133	29	6	4	2
176 123	Eichstätt, GKSt.		96	48	48	43	22	21	53	26	27
176 126	Gaimersheim, M.		13	8	5	11	6	5	2	2	-
176 149	Nassenfels, M.		83	44	39	9	6	3	74	38	36
185 149	Neuburg a.d. Donau, GKSt		32	22	10	31	22	9	1	-	1
	Übrige Gemeinden		36	25	11	34	23	11	2	2	-
	Auspendler zusammen		428	284	144	290	212	78	138	72	66
von 176 123 Eichstätt, GKSt. nach											
161 000	Ingolstadt		674	553	121	627	523	104	47	30	17
162 000	München		97	72	25	80	63	17	17	9	8
176 114	Beilngries, St.		10	7	3	10	7	3	-	-	-
176 121	Dollnstein, M.		35	22	13	35	22	13	-	-	-
176 126	Gaimersheim, M.		31	20	11	29	20	9	-	-	-
176 138	Kipfenberg, M.		26	13	13	26	13	13	2	-	2
176 155	Pollenfeld		30	22	8	30	22	8	-	-	-
176 160	Schernfeld		48	32	16	46	30	16	2	2	-
176 164	Titting, M.		26	18	8	26	18	8	-	-	-
176 165	Walting		44	35	9	44	35	9	-	-	-
176 166	Wellheim, M.		10	5	5	10	5	5	-	-	-
185 149	Neuburg a.d. Donau, GKSt		48	31	17	48	31	17	-	-	-
186 137	Manching, M.		18	16	2	18	16	2	-	-	-
362 000	Regensburg		14	8	6	8	3	5	6	5	1
564 000	Nürnberg		26	20	6	19	17	2	7	3	4
577 168	Solnhofen		11	7	4	11	7	4	-	-	-
577 177	Weißenburg i. Bay., GKSt		13	8	5	13	8	5	-	-	-
	Übrige Gemeinden		134	88	46	130	84	46	4	4	-
	Auspendler zusammen		1295	977	318	1210	924	286	85	53	32
von 176 124 Eitensheim nach											
161 000	Ingolstadt		563	397	166	495	354	141	68	43	25
162 000	München		29	18	11	25	17	8	4	1	3
176 118	Buxheim		11	11	-	11	11	-	-	-	-
176 123	Eichstätt, GKSt.		53	17	36	32	12	20	21	5	16
176 126	Gaimersheim, M.		64	41	23	36	26	10	28	15	13
186 137	Manching, M.		12	10	2	12	10	2	-	-	-
	Übrige Gemeinden		32	20	12	31	19	12	1	1	-
	Auspendler zusammen		764	514	250	642	449	193	122	65	57
von 176 126 Gaimersheim, M. nach											
161 000	Ingolstadt		2725	1727	998	2318	1539	779	407	188	219
162 000	München		123	82	41	95	65	30	28	17	11
176 118	Buxheim		10	5	5	10	5	5	-	-	-
176 123	Eichstätt, GKSt.		99	51	48	49	28	21	50	23	27
176 124	Eitensheim		14	10	4	14	10	4	-	-	-
176 139	Kösching, M.		11	5	6	11	5	6	-	-	-
176 143	Lenting		12	8	4	12	8	4	-	-	-

1) Ohne Pendler mit unbestimmtem Ziel.

2) Einschl. erwerbstätige Schüler und Studierende.

3) Ohne erwerbstätige Schüler und Studierende.

Die Auspendler Bayerns (Erwerbstätige sowie Schüler und Studierende) am 25. Mai 1987 nach Wohnsitz- und Zielgemeinden 1)

Gemeinde- schlüssel- nummer	Gebiet		Auspendler			davon					
	Wohnsitzgemeinde					Berufspendler ²⁾			Ausbildungspendler ³⁾		
	Zielgemeinde		insgesamt	männlich	weiblich	insgesamt	männlich	weiblich	insgesamt	männlich	weiblich
		1	2	3	4	5	6	7	8	9	
185 149	Neuburg a.d.Donau,GKSt		26	17	9	26	17	9	-	-	-
186 137	Manching, M.		68	61	7	68	61	7	-	-	-
	Übrige Gemeinden		103	73	30	93	65	28	10	8	2
	Auspendler zusammen		3191	2039	1152	2696	1803	893	495	236	259
von 176 129	Großmehring nach										
161 000	Ingolstadt		1321	788	533	1139	699	440	182	89	93
162 000	München		52	41	11	42	32	10	10	9	1
176 126	Gaimersheim, M.		17	10	7	17	10	7	-	-	-
176 139	Kosching, M.		34	13	21	34	13	21	-	-	-
176 143	Lenting		14	6	8	14	6	8	-	-	-
186 137	Manching, M.		108	94	14	108	94	14	-	-	-
186 158	Vohburg a.d.Donau, St.		64	55	9	64	55	9	-	-	-
	Übrige Gemeinden		107	80	27	91	71	20	16	9	7
	Auspendler zusammen		1717	1087	630	1509	980	529	208	107	101
von 176 131	Hepberg nach										
161 000	Ingolstadt		690	457	233	598	413	185	92	44	48
162 000	München		25	20	5	24	19	5	1	1	-
176 126	Gaimersheim, M.		11	5	6	9	5	4	2	-	2
176 139	Kosching, M.		24	10	14	23	10	13	1	-	1
176 143	Lenting		74	43	31	26	12	14	48	31	17
186 137	Manching, M.		26	25	1	26	25	1	-	-	-
	Übrige Gemeinden		50	37	13	48	36	12	2	1	1
	Auspendler zusammen		900	597	303	754	520	234	146	77	69
von 176 132	Hitzhofen nach										
161 000	Ingolstadt		455	320	135	430	304	126	25	16	9
162 000	München		13	9	4	13	9	4	-	-	-
176 116	Bohmfeld		20	10	10	2	1	1	18	9	9
176 123	Eichstätt, GKSt.		150	78	72	76	42	34	74	36	38
176 124	Eitensheim		61	44	17	32	28	4	29	16	13
176 126	Gaimersheim, M.		91	56	35	50	34	16	41	22	19
176 165	Walting		14	9	5	14	9	5	-	-	-
	Übrige Gemeinden		43	38	5	40	37	3	3	1	2
	Auspendler zusammen		847	564	283	657	464	193	190	100	90
von 176 137	Kinding, M. nach										
161 000	Ingolstadt		174	161	13	164	151	13	10	10	-
176 114	Beilngries, St.		200	118	82	85	58	27	115	60	55
176 123	Eichstätt, GKSt.		107	52	55	69	32	37	38	20	18
176 138	Kipfenberg, M.		50	33	17	34	21	13	16	12	4
176 164	Titting, M.		22	14	8	3	2	1	19	12	7
564 000	Nürnberg		19	12	7	19	12	7	-	-	-
576 122	Greding, St.		66	35	31	66	35	31	-	-	-
	Übrige Gemeinden		70	55	15	70	55	15	-	-	-
	Auspendler zusammen		708	480	228	510	366	144	198	114	84
von 176 138	Kipfenberg, M. nach										
161 000	Ingolstadt		783	581	202	721	553	168	62	28	34
162 000	München		11	7	4	11	7	4	-	-	-
176 114	Beilngries, St.		52	29	23	27	14	13	25	15	10
176 120	Denkendorf		65	42	23	29	21	8	36	21	15
176 123	Eichstätt, GKSt.		248	106	142	147	55	92	101	51	50
176 126	Gaimersheim, M.		27	19	8	26	19	7	1	-	1
176 132	Hitzhofen		13	8	5	13	8	5	-	-	-
176 137	Kinding, M.		26	19	7	26	19	7	-	-	-
176 165	Walting		33	24	9	33	24	9	-	-	-
186 137	Manching, M.		15	13	2	15	13	2	-	-	-
576 122	Greding, St.		12	7	5	12	7	5	-	-	-
	Übrige Gemeinden		68	48	20	64	47	17	4	1	3
	Auspendler zusammen		1353	903	450	1124	787	337	229	116	113
von 176 139	Kosching, M. nach										
161 000	Ingolstadt		1786	1239	547	1574	1128	446	212	111	101
162 000	München		71	46	25	61	40	21	10	6	4
176 123	Eichstätt, GKSt.		30	14	16	18	8	10	12	6	6
176 126	Gaimersheim, M.		34	21	13	28	20	8	6	1	5
176 129	Großmehring		21	19	2	21	19	2	-	-	-
176 143	Lenting		50	30	20	45	28	17	5	2	3
176 150	Oberdolling		18	15	3	18	15	3	-	-	-
186 137	Manching, M.		56	45	11	56	45	11	-	-	-
186 158	Vohburg a.d.Donau, St.		37	34	3	37	34	3	-	-	-
	Übrige Gemeinden		105	63	42	94	58	36	11	5	6
	Auspendler zusammen		2208	1526	682	1952	1395	557	256	131	125

¹⁾ Ohne Pendler mit unbestimmtem Ziel

²⁾ Einschl. erwerbstätige Schüler und Studierende.

³⁾ Ohne erwerbstätige Schüler und Studierende.

Die Auspendler Bayerns (Erwerbstätige sowie Schüler und Studierende) am 25. Mai 1987 nach Wohnsitz- und Zielgemeinden ¹⁾

Gemeinde- schlüssel- nummer	Gebiet		Auspendler			davon					
	Wohnsitzgemeinde					Berufspendler ²⁾			Ausbildungspendler ³⁾		
	Zielgemeinde		insgesamt	männlich	weiblich	insgesamt	männlich	weiblich	insgesamt	männlich	weiblich
	1	2	3	4	5	6	7	8	9		
von 176 160	Schernfeld	nach									
161 000	Ingolstadt		133	115	18	126	110	16	7	5	
176 121	Dollnstein, M.		17	7	10	17	7	10	-	-	
176 123	Eichstätt, GKSt.		579	323	256	415	240	175	164	83	
176 155	Pollenfeld		16	11	5	16	11	5	-	-	
577 158	Pappenheim, St.		13	10	3	13	10	3	-	-	
	Übrige Gemeinden		71	51	20	70	51	19	1	-	
	Auspendler zusammen		829	517	312	657	429	228	172	88	
von 176 161	Stammham	nach									
161 000	Ingolstadt		848	552	296	731	500	231	117	52	
162 000	München		31	22	9	31	22	9	-	-	
176 123	Eichstätt, GKSt.		11	5	6	9	5	4	2	-	
176 126	Gaimersheim, M.		29	17	12	21	14	7	8	3	
176 131	Hepberg		22	14	8	22	14	8	-	-	
176 139	Kösching, M.		12	6	6	12	6	6	-	-	
176 143	Lenting		31	13	18	6	1	5	25	12	
186 137	Manching, M.		19	16	3	19	16	3	-	-	
	Übrige Gemeinden		64	47	17	63	46	17	1	1	
	Auspendler zusammen		1067	692	375	914	624	290	153	68	
von 176 164	Titting, M.	nach									
161 000	Ingolstadt		120	100	20	114	96	18	6	4	
176 123	Eichstätt, GKSt.		380	193	187	243	120	123	137	73	
176 137	Kinding, M.		10	8	2	10	8	2	-	-	
176 138	Kipfenberg, M.		13	13	-	13	13	-	-	-	
176 155	Pollenfeld		30	22	8	30	22	8	-	-	
176 160	Schernfeld		15	14	1	15	14	1	-	-	
576 122	Greding, St.		39	26	13	39	26	13	-	-	
	Übrige Gemeinden		110	81	29	102	78	24	8	3	
	Auspendler zusammen		717	457	260	566	377	189	151	80	
von 176 165	Walting	nach									
161 000	Ingolstadt		197	163	34	193	159	34	4	4	
176 114	Beilngries, St.		11	9	2	11	9	2	-	-	
176 123	Eichstätt, GKSt.		366	188	178	258	139	119	108	49	
176 138	Kipfenberg, M.		67	47	20	56	43	13	11	4	
	Übrige Gemeinden		61	44	17	60	43	17	1	1	
	Auspendler zusammen		702	451	251	578	393	185	124	58	
von 176 166	Wellheim, M.	nach									
161 000	Ingolstadt		378	319	59	368	316	52	10	3	
162 000	München		11	6	5	11	6	5	-	-	
176 121	Dollnstein, M.		43	12	31	43	12	31	-	-	
176 123	Eichstätt, GKSt.		269	119	150	141	52	89	128	67	
185 149	Neuburg a.d. Donau, GKSt		51	27	24	48	25	23	3	2	
	Übrige Gemeinden		81	61	20	77	59	18	4	2	
	Auspendler zusammen		833	544	289	688	470	218	145	74	
von 176 167	Wettstetten	nach									
161 000	Ingolstadt		1443	948	495	1247	857	390	196	91	
162 000	München		58	34	24	39	22	17	19	12	
176 123	Eichstätt, GKSt.		19	10	9	10	4	6	9	6	
176 126	Gaimersheim, M.		48	31	17	45	30	15	3	1	
176 143	Lenting		67	36	31	11	4	7	56	32	
185 149	Neuburg a.d. Donau, GKSt		12	9	3	11	8	3	1	1	
186 137	Manching, M.		23	20	3	23	20	3	-	-	
	Übrige Gemeinden		58	40	18	55	38	17	3	2	
	Auspendler zusammen		1728	1128	600	1441	983	458	287	145	
	Lkr. Eichstätt zusammen		33020	21853	11167	27712	19152	8560	5308	2701	
	Landkreis Erding										
von 177 112	Berglern	nach									
162 000	München		68	46	22	63	43	20	5	3	
177 117	Erding, St.		249	145	104	211	127	84	38	18	
177 143	Wartenberg, M.		100	44	56	44	17	27	56	27	
178 124	Freising, GKSt.		11	7	4	11	7	4	-	-	
178 143	Moosburg a.d. Isar, St.		14	10	4	12	10	2	-	-	
	Übrige Gemeinden		65	46	19	64	45	19	1	1	
	Auspendler zusammen		507	298	209	405	249	156	102	49	

¹⁾ Ohne Pendler mit unbestimmtem Ziel.²⁾ Einschl. erwerbstätige Schüler und Studierende.³⁾ Ohne erwerbstätige Schüler und Studierende.

Die Auspendler Bayerns (Erwerbstätige sowie Schüler und Studierende) am 25. Mai 1987 nach Wohnsitz- und Zielgemeinden ¹⁾

Gemeinde- schlüssel- nummer	Gebiet		Auspendler			davon					
	Wohnsitzgemeinde	Zielgemeinde				Berufspendler ²⁾			Ausbildungspendler ³⁾		
			insgesamt	männlich	weiblich	insgesamt	männlich	weiblich	insgesamt	männlich	weiblich
	1	2	3	4	5	6	7	8	9		
177 130	Moosinning		59	26	33	59	26	33	-	-	-
177 131	Neuching		13	7	6	13	7	6	-	-	-
177 133	Oberding		75	52	23	75	52	23	-	-	-
177 139	Taufkirchen (Vils)		37	24	13	37	24	13	-	-	-
177 143	Wartenberg, M.		24	9	15	22	8	14	2	1	1
177 144	Worth		28	15	13	28	15	13	-	-	-
178 120	Eching		70	55	15	70	55	15	-	-	-
178 124	Freising, GKSt.		214	115	99	139	74	65	75	41	34
178 143	Moosburg a.d.Isar, St.		15	12	3	12	10	2	3	2	1
178 145	Neufahrn b.Freising		73	42	31	73	42	31	-	-	-
184 112	Aschheim		69	39	30	69	39	30	-	-	-
184 118	Feldkirchen		91	57	34	91	57	34	-	-	-
184 119	Garching b.München		112	102	10	110	100	10	2	2	-
184 123	Haar		20	11	9	20	11	9	-	-	-
184 130	Ismaning		104	77	27	104	77	27	-	-	-
184 131	Kirchheim b.München		266	145	121	266	145	121	-	-	-
184 135	Oberschleißheim		19	13	6	19	13	6	-	-	-
184 136	Ottobrunn		52	41	11	52	41	11	-	-	-
184 145	Taufkirchen		64	54	10	64	54	10	-	-	-
184 146	Neubiberg		11	7	4	11	7	4	-	-	-
184 147	Unterföhring		34	23	11	34	23	11	-	-	-
184 149	Unterschleißheim		17	14	3	17	14	3	-	-	-
186 137	Manching, M.		12	12	-	12	12	-	-	-	-
261 000	Landshut		27	12	15	18	9	9	9	3	6
	Übrige Gemeinden		215	149	66	209	145	64	6	4	2
	Auspendler zusammen		5834	3796	2038	5361	3525	1836	473	271	202
von 177 118	Finsing nach										
162 000	München		432	285	147	405	271	134	27	14	13
175 127	Markt Schwaben, M.		91	52	39	36	20	16	55	32	23
175 133	Pliening		15	4	11	15	4	11	-	-	-
175 135	Poing		49	31	18	48	30	18	1	1	-
177 117	Erding, St.		85	43	42	49	30	19	36	13	23
177 130	Moosinning		68	39	29	15	10	5	53	29	24
177 131	Neuching		17	7	10	8	3	5	9	4	5
184 112	Aschheim		21	12	9	21	12	9	-	-	-
184 118	Feldkirchen		25	16	9	25	16	9	-	-	-
184 119	Garching b.München		14	10	4	14	10	4	-	-	-
184 130	Ismaning		66	37	29	66	37	29	-	-	-
184 131	Kirchheim b.München		29	12	17	29	12	17	-	-	-
184 147	Unterföhring		20	11	9	20	11	9	-	-	-
	Übrige Gemeinden		93	62	31	90	61	29	3	1	2
	Auspendler zusammen		1025	621	404	841	527	314	184	94	90
von 177 119	Forstern nach										
162 000	München		415	265	150	397	253	144	18	12	6
175 115	Ebersberg, St.		23	6	17	21	5	16	2	1	1
175 118	Forstinning		15	8	7	11	6	5	4	2	2
175 123	Hohenlinden		44	26	18	17	10	7	27	16	11
175 127	Markt Schwaben, M.		74	47	27	60	39	21	14	8	6
175 135	Poing		34	16	18	34	16	18	-	-	-
177 117	Erding, St.		116	64	52	55	30	25	61	34	27
177 135	Pastetten		11	2	9	11	2	9	-	-	-
184 118	Feldkirchen		19	9	10	19	9	10	-	-	-
184 131	Kirchheim b.München		21	8	13	21	8	13	-	-	-
184 145	Taufkirchen		11	7	4	11	7	4	-	-	-
	Übrige Gemeinden		109	86	23	108	86	22	1	-	1
	Auspendler zusammen		892	544	348	765	471	294	127	73	54
von 177 120	Fraunberg nach										
162 000	München		177	126	51	165	122	43	12	4	8
177 113	Bockhorn		13	8	5	13	8	5	-	-	-
177 115	Dorfen, St.		10	8	2	3	3	-	7	5	2
177 117	Erding, St.		416	238	178	354	203	151	62	35	27
177 139	Taufkirchen (Vils)		56	31	25	48	28	20	8	3	5
177 143	Wartenberg, M.		182	83	99	40	16	24	142	67	75
178 120	Eching		11	8	3	11	8	3	-	-	-
178 124	Freising, GKSt.		23	14	9	19	11	8	4	3	1
178 143	Moosburg a.d.Isar, St.		19	15	4	13	10	3	6	5	1
184 131	Kirchheim b.München		14	8	6	14	8	6	-	-	-
	Übrige Gemeinden		96	70	26	95	70	26	-	-	-
	Auspendler zusammen		1017	609	408	776	487	289	241	122	119
von 177 121	Hohenpolding nach										
162 000	München		30	25	5	29	24	5	1	1	-
177 115	Dorfen, St.		26	16	10	17	12	5	9	4	5
177 117	Erding, St.		48	33	15	42	29	13	6	4	2
177 124	Kirchberg		11	8	3	8	7	1	3	1	2
177 139	Taufkirchen (Vils)		212	117	95	102	62	40	110	55	55
261 000	Landshut		37	13	24	31	9	22	6	4	2
	Übrige Gemeinden		77	47	30	74	44	30	3	3	-
	Auspendler zusammen		441	259	182	303	187	116	138	72	66

¹⁾ Ohne Pendler mit unbestimmtem Ziel.²⁾ Einschl. erwerbstätige Schüler und Studierende.³⁾ Ohne erwerbstätige Schüler und Studierende.

Die Auspendler Bayerns (Erwerbstätige sowie Schüler und Studierende) am 25. Mai 1987 nach Wohnsitz- und Zielgemeinden 1)

Gemeinde- schlüssel- nummer	Gebiet		Auspendler			davon					
	Wohnsitzgemeinde	Zielgemeinde				Berufspendler 2)			Ausbildungspendler 3)		
			insgesamt	männlich	weiblich	insgesamt	männlich	weiblich	insgesamt	männlich	weiblich
	1	2	3	4	5	6	7	8	9		
von 177 122 Inning a.Holz nach											
162 000	München		128	96	32	125	94	31	3	2	1
177 115	Dorfen, St.		33	17	16	13	9	4	20	8	12
177 117	Erding, St.		105	60	45	92	49	43	13	11	2
177 139	Taufkirchen (Vils)		217	124	93	114	64	50	103	60	43
	Übrige Gemeinden		66	44	22	63	42	21	3	2	1
	Auspendler zusammen		549	341	208	407	258	149	142	83	59
von 177 123 Isen, M. nach											
162 000	München		566	385	181	530	360	170	36	25	11
175 115	Ebersberg, St.		59	22	37	59	22	37	-	-	-
175 123	Hohenlinden		18	12	6	18	12	6	-	-	-
175 127	Markt Schwaben, M.		96	63	33	88	57	31	8	6	2
175 135	Poing		37	15	22	37	15	22	-	-	-
177 115	Dorfen, St.		76	44	32	32	20	12	44	24	20
177 117	Erding, St.		141	71	70	82	41	41	59	30	29
177 119	Forstern		17	13	4	17	13	4	-	-	-
178 129	Haag a.d.Amper		10	5	5	9	5	4	1	-	1
183 118	Gars a.Inn, M.		15	12	3	-	-	-	15	12	3
183 119	Haag i.OB, M.		32	11	21	31	11	20	1	-	1
184 112	Aschheim		14	9	5	14	9	5	-	-	-
184 118	Feldkirchen		25	13	12	25	13	12	-	-	-
184 119	Garching b.München		11	6	5	11	6	5	-	-	-
184 131	Kirchheim b.München		23	13	10	23	13	10	-	-	-
187 182	Wasserburg a.Inn, St.		21	15	6	15	11	4	6	4	2
	Übrige Gemeinden		157	118	39	150	115	35	7	3	4
	Auspendler zusammen		1318	827	491	1141	723	418	177	104	73
von 177 124 Kirchberg nach											
162 000	München		24	18	6	23	17	6	1	1	-
177 115	Dorfen, St.		12	6	6	4	3	1	8	3	5
177 117	Erding, St.		61	38	23	59	38	21	2	-	2
177 139	Taufkirchen (Vils)		39	25	14	32	23	9	7	2	5
177 143	Wartenberg, M.		52	19	33	21	5	16	31	14	17
178 143	Moosburg a.d.Isar, St.		14	10	4	12	9	3	2	1	1
261 000	Landshut		21	10	11	16	6	10	5	4	1
274 121	Buch a.Erlbach		10	9	1	10	9	1	-	-	-
	Übrige Gemeinden		38	28	10	37	27	10	1	1	-
	Auspendler zusammen		271	163	108	214	137	77	57	26	31
von 177 126 Langenpreising nach											
162 000	München		108	73	35	98	66	32	10	7	3
177 117	Erding, St.		173	96	77	154	91	63	19	5	14
177 143	Wartenberg, M.		135	54	81	58	22	36	77	32	45
178 124	Freising, GKSt.		50	31	19	43	27	16	7	4	3
178 143	Moosburg a.d.Isar, St.		243	167	76	193	142	51	50	25	25
261 000	Landshut		25	15	10	17	9	8	8	6	2
	Übrige Gemeinden		84	60	24	84	60	24	-	-	-
	Auspendler zusammen		818	496	322	647	417	230	171	79	92
von 177 127 Lengdorf nach											
162 000	München		219	152	67	214	149	65	5	3	2
175 127	Markt Schwaben, M.		20	14	6	20	14	6	-	-	-
175 135	Poing		15	6	9	15	6	9	-	-	-
177 113	Bockhorn		21	20	1	21	20	1	-	-	-
177 115	Dorfen, St.		75	58	17	53	43	10	22	15	7
177 117	Erding, St.		168	88	80	126	70	56	42	18	24
177 123	Isen, M.		59	36	23	46	32	14	13	4	9
177 142	Walpertskirchen		80	56	24	27	21	6	53	35	18
178 124	Freising, GKSt.		12	11	1	11	10	1	1	1	-
184 131	Kirchheim b.München		14	6	8	14	6	8	-	-	-
	Übrige Gemeinden		77	52	25	76	52	24	1	-	1
	Auspendler zusammen		760	499	261	623	423	200	137	76	61
von 177 130 Moosinning nach											
162 000	München		618	400	218	571	372	199	47	28	19
175 127	Markt Schwaben, M.		20	10	10	20	10	10	-	-	-
175 135	Poing		35	17	18	35	17	18	-	-	-
177 117	Erding, St.		336	186	150	204	118	86	132	68	64
177 118	Finsing		80	38	42	18	14	4	62	24	38
177 131	Neuching		10	5	5	10	5	5	-	-	-
177 133	Oberding		12	12	-	12	12	-	-	-	-
178 120	Eching		10	7	3	10	7	3	-	-	-
178 124	Freising, GKSt.		18	12	6	16	11	5	2	1	1
178 145	Neufahrn b.Freising		16	9	7	16	9	7	-	-	-
184 112	Aschheim		11	4	7	11	4	7	-	-	-
184 118	Feldkirchen		15	9	6	15	9	6	-	-	-
184 119	Garching b.München		58	41	17	56	39	17	2	2	-
184 123	Haar		12	9	3	12	9	3	-	-	-
184 130	Ismaning		161	93	68	161	93	68	-	-	-

1) Ohne Pendler mit unbestimmtem Ziel.

2) Einschl. erwerbstätige Schüler und Studierende.

3) Ohne erwerbstätige Schüler und Studierende.

Die Auspendler Bayerns (Erwerbstätige sowie Schüler und Studierende) am 25. Mai 1987 nach Wohnsitz- und Zielgemeinden ¹⁾

Gemeinde- schlüssel- nummer	Gebiet		Auspendler			davon					
	Wohnsitzgemeinde	Zielgemeinde				Berufspendler ²⁾			Ausbildungspendler ³⁾		
			insgesamt	männlich	weiblich	insgesamt	männlich	weiblich	insgesamt	männlich	weiblich
	1	2	3	4	5	6	7	8	9		
184 131	Kirchheim b.München		36	20	16	36	20	16	-	-	-
184 147	Unterföhring		38	21	17	38	21	17	-	-	-
	Übrige Gemeinden		64	49	15	64	49	15	-	-	-
	Auspendler zusammen		1550	942	608	1305	819	486	245	123	122
von 177 131	Neuching	nach									
162 000	München		265	161	104	243	148	95	22	13	9
175 127	Markt Schwaben, M.		23	11	12	20	9	11	3	2	1
175 135	Poing		30	14	16	30	14	16	-	-	-
177 117	Erding, St.		169	90	79	109	64	45	60	26	34
177 118	Finsing		58	43	15	26	22	4	32	21	11
177 130	Moosinning		31	20	11	23	16	7	8	4	4
184 130	Ismaning		12	9	3	12	9	3	-	-	-
184 131	Kirchheim b.München		32	13	19	32	13	19	-	-	-
	Übrige Gemeinden		83	59	24	81	58	23	2	1	1
	Auspendler zusammen		703	420	283	576	353	223	127	67	60
von 177 133	Oberding	nach									
162 000	München		369	260	109	345	246	99	24	14	10
175 135	Poing		11	6	5	11	6	5	-	-	-
177 117	Erding, St.		465	222	243	297	149	148	168	73	95
177 130	Moosinning		17	8	9	17	8	9	-	-	-
178 120	Eching		25	15	10	25	15	10	-	-	-
178 124	Freising, GKSt.		113	67	46	93	56	37	20	11	9
178 130	Hallbergmoos		19	14	5	19	14	5	-	-	-
178 145	Neufahrn b.Freising		24	14	10	24	14	10	-	-	-
184 119	Garching b.München		17	7	10	17	7	10	-	-	-
184 130	Ismaning		43	38	5	43	38	5	-	-	-
184 131	Kirchheim b.München		31	21	10	31	21	10	-	-	-
184 147	Unterföhring		11	9	2	11	9	2	-	-	-
	Übrige Gemeinden		92	65	27	86	59	27	6	6	-
	Auspendler zusammen		1237	746	491	1019	642	377	218	104	114
von 177 134	Ottenhofen	nach									
162 000	München		200	130	70	177	117	60	23	13	10
175 127	Markt Schwaben, M.		84	42	42	65	33	32	19	9	10
175 135	Poing		17	10	7	17	10	7	-	-	-
177 117	Erding, St.		55	29	26	35	18	17	20	11	9
177 144	Wörth		22	16	6	2	2	-	20	14	6
184 131	Kirchheim b.München		17	8	9	17	8	9	-	-	-
	Übrige Gemeinden		63	44	19	63	44	19	-	-	-
	Auspendler zusammen		458	279	179	376	232	144	82	47	35
von 177 135	Pastetten	nach									
162 000	München		293	180	113	279	170	109	14	10	4
175 115	Ebersberg, St.		10	3	7	10	3	7	-	-	-
175 118	Forstinning		23	18	5	23	18	5	-	-	-
175 123	Hohenlinden		29	13	16	4	2	2	25	11	14
175 127	Markt Schwaben, M.		125	67	58	79	40	39	46	27	19
175 135	Poing		24	13	11	24	13	11	-	-	-
177 117	Erding, St.		74	34	40	51	27	24	23	7	16
177 119	Forstern		57	39	18	20	11	9	37	28	9
184 118	Feldkirchen		13	7	6	13	7	6	-	-	-
184 131	Kirchheim b.München		26	18	8	26	18	8	-	-	-
	Übrige Gemeinden		68	50	18	67	49	18	1	1	-
	Auspendler zusammen		742	442	300	596	358	238	146	84	62
von 177 137	Sankt Wolfgang	nach									
162 000	München		258	187	71	245	176	69	13	11	2
175 115	Ebersberg, St.		16	6	10	16	6	10	-	-	-
175 127	Markt Schwaben, M.		12	6	6	12	6	6	-	-	-
177 115	Dorfen, St.		281	151	130	190	111	79	91	40	51
177 117	Erding, St.		60	36	24	47	29	18	13	7	6
177 123	Isen, M.		102	59	43	33	19	14	69	40	29
177 139	Taufkirchen (Vils)		21	5	16	5	3	2	16	2	14
178 129	Haag a.d.Amper		32	17	15	25	16	9	7	1	6
183 118	Gars a.Inn, M.		14	9	5	7	4	3	7	5	2
183 119	Haag i.OB, M.		66	38	28	56	32	24	10	6	4
183 135	Obertaufkirchen		18	15	3	17	14	3	1	1	-
184 145	Taufkirchen		26	14	12	10	9	1	16	5	11
187 182	Wasserburg a.Inn, St.		20	11	9	19	11	8	1	6	1
	Übrige Gemeinden		121	94	27	112	88	24	9	6	3
	Auspendler zusammen		1047	648	399	794	524	270	253	124	129
von 177 138	Steinkirchen	nach									
162 000	München		72	63	9	70	62	8	2	1	1
177 115	Dorfen, St.		29	10	19	16	8	8	13	2	11
177 116	Eitting		10	9	1	10	9	1	-	-	-
177 117	Erding, St.		81	52	29	76	48	28	5	4	1

¹⁾ Ohne Pendler mit unbestimmtem Ziel.

²⁾ Einschl. erwerbstätige Schüler und Studierende.

³⁾ Ohne erwerbstätige Schüler und Studierende.

Die Auspendler Bayerns (Erwerbstätige sowie Schüler und Studierende) am 25. Mai 1987 nach Wohnsitz- und Zielgemeinden 1)

Gemeinde- schlüssel- nummer	Gebiet		Auspendler			davon					
	Wohnsitzgemeinde	Zielgemeinde				Berufspendler 2)			Ausbildungspendler 3)		
			insgesamt	männlich	weiblich	insgesamt	männlich	weiblich	insgesamt	männlich	weiblich
	1	2	3	4	5	6	7	8	9		
177 124	Kirchberg		50	30	20	5	5	-	45	25	20
177 139	Taufkirchen (Vils)		189	94	95	113	56	57	76	38	38
177 143	Wartenberg, M.		15	6	9	13	4	9	2	2	-
	Übrige Gemeinden		60	43	17	58	41	17	2	2	-
	Auspendler zusammen		506	307	199	361	233	128	145	74	71
von 177 139	Taufkirchen (Vils)	nach									
162 000	München		546	400	146	494	363	131	52	37	15
175 127	Markt Schwaben, M.		12	8	4	12	8	4	-	-	-
175 135	Poing		14	6	8	14	6	8	-	-	-
177 113	Bockhorn		17	15	2	17	15	2	-	-	-
177 115	Dorfen, St.		376	228	148	246	163	83	130	65	65
177 117	Erding, St.		342	226	116	304	199	105	38	27	11
177 121	Hohenpolding		10	8	2	10	8	2	-	-	-
177 122	Inning a.Holz		17	10	7	11	8	3	6	2	4
178 120	Eching		25	24	1	25	24	1	-	-	-
178 145	Neufahrn b.Freising		10	7	3	10	7	3	-	-	-
183 128	Mühldorf a.Inn, St.		11	6	5	9	6	3	2	-	2
184 119	Garching b.München		15	14	1	15	14	1	-	-	-
184 131	Kirchheim b.München		11	7	4	11	7	4	-	-	-
261 000	Landshut		87	54	33	58	36	22	29	18	11
274 183	Velden, M.		49	30	19	45	30	15	4	-	4
274 184	Vilsbiburg, St.		11	2	9	11	2	9	-	-	-
	Übrige Gemeinden		165	125	40	155	117	38	10	8	2
	Auspendler zusammen		1718	1170	548	1447	1013	434	271	157	114
von 177 142	Walpertskirchen	nach									
162 000	München		203	138	65	184	127	57	19	11	8
175 127	Markt Schwaben, M.		18	10	8	16	9	7	2	1	1
175 135	Poing		14	6	8	14	6	8	-	-	-
177 113	Bockhorn		12	12	-	12	12	-	-	-	-
177 117	Erding, St.		173	98	75	109	64	45	64	34	30
177 127	Lengdorf		28	15	13	4	3	1	24	12	12
177 144	Wörth		12	4	8	9	3	6	3	1	2
184 118	Feldkirchen		11	5	6	11	5	6	-	-	-
184 131	Kirchheim b.München		10	7	3	10	7	3	-	-	-
	Übrige Gemeinden		64	42	22	61	40	21	3	2	1
	Auspendler zusammen		545	337	208	430	276	154	115	61	54
von 177 143	Wartenberg, M.	nach									
162 000	München		229	161	68	206	152	54	23	9	14
177 112	Berglern		46	26	20	14	11	3	32	15	17
177 117	Erding, St.		374	234	140	315	208	107	59	26	33
177 120	Fraunberg		52	33	19	15	14	1	37	19	18
177 126	Langenpreising		23	13	10	10	9	1	13	4	9
177 139	Taufkirchen (Vils)		10	8	2	10	8	2	-	-	-
178 124	Freising, GKSt.		46	29	17	37	22	15	9	7	2
178 143	Moosburg a.d.Isar, St.		161	101	60	84	60	24	77	41	36
184 131	Kirchheim b.München		23	13	10	23	13	10	-	-	-
261 000	Landshut		32	14	18	27	13	14	5	1	4
	Übrige Gemeinden		124	88	36	122	88	34	2	-	2
	Auspendler zusammen		1120	720	400	863	598	265	257	122	135
von 177 144	Wörth	nach									
162 000	München		574	364	210	536	343	193	38	21	17
175 127	Markt Schwaben, M.		71	44	27	61	39	22	10	5	5
175 135	Poing		48	17	31	48	17	31	-	-	-
177 117	Erding, St.		309	148	161	208	99	109	101	49	52
177 119	Forstern		11	8	3	11	8	3	-	-	-
177 133	Oberding		12	10	2	12	10	2	-	-	-
177 134	Ottenhofen		17	12	5	5	4	1	12	8	4
177 142	Walpertskirchen		16	13	3	16	13	3	-	-	-
178 124	Freising, GKSt.		13	9	4	5	4	1	8	5	3
184 112	Aschheim		12	5	7	12	5	7	-	-	-
184 118	Feldkirchen		20	14	6	20	14	6	-	-	-
184 131	Kirchheim b.München		46	21	25	46	21	25	-	-	-
	Übrige Gemeinden		120	78	42	115	77	38	5	1	4
	Auspendler zusammen		1269	743	526	1095	654	441	174	89	85
	Lkr. Erding zusammen		29194	18221	10973	24416	15692	8724	4778	2529	2249
	Landkreis Freising										
von 178 113	Allershausen	nach									
162 000	München		487	317	170	457	297	160	30	20	10
178 120	Eching		105	71	34	104	70	34	1	1	-
178 123	Fahrenzhausen		24	20	4	24	20	4	-	-	-
178 124	Freising, GKSt.		395	216	179	202	118	84	193	98	95

1) Ohne Pendler mit unbestimmtem Ziel.

2) Einschl. erwerbstätige Schüler und Studierende.

3) Ohne erwerbstätige Schüler und Studierende.

Die Auspendler Bayerns (Erwerbstätige sowie Schüler und Studierende) am 25. Mai 1987 nach Wohnsitz- und Zielgemeinden 1)

Gemeinde- schlüssel- nummer	Gebiet		Auspendler			davon					
	Wohnsitzgemeinde	Zielgemeinde				Berufspendler 2)			Ausbildungspendler 3)		
			insgesamt	männlich	weiblich	insgesamt	männlich	weiblich	insgesamt	männlich	weiblich
	1	2	3	4	5	6	7	8	9		
178 137	Kranzberg		24	19	5	24	19	5	-	-	-
178 145	Neufahrn b.Freising		52	34	18	52	34	18	-	-	-
178 157	Zolling		12	9	3	12	9	3	-	-	-
184 119	Garching b.München		34	27	7	34	27	7	-	-	-
184 130	Ismaning		10	5	5	10	5	5	-	-	-
184 149	Unterschleißheim		24	16	8	24	16	8	-	-	-
186 143	Pfaffenhofen/Ilm, St.		11	3	8	11	3	8	-	-	-
	Übrige Gemeinden		113	87	26	102	77	25	11	10	1
	Auspendler zusammen		1291	824	467	1056	695	361	235	129	106
von 178 115	Attenkirchen nach										
162 000	München		158	112	46	142	105	37	16	7	9
178 116	Au i.d.Hallertau, M.		14	5	9	14	5	9	-	-	-
178 120	Eching		16	9	7	16	9	7	-	-	-
178 124	Freising, GKSt.		236	134	102	178	109	69	58	25	33
178 143	Moosburg a.d.Isar, St.		26	17	9	7	5	2	19	12	7
178 157	Zolling		59	29	30	19	11	8	40	18	22
	Übrige Gemeinden		102	71	31	99	69	30	3	2	1
	Auspendler zusammen		611	377	234	475	313	162	136	64	72
von 178 116	Au i.d.Hallertau, M. nach										
161 000	Ingolstadt		15	11	4	15	11	4	-	-	-
162 000	München		309	230	79	296	222	74	13	8	5
178 120	Eching		26	14	12	26	14	12	-	-	-
178 122	Rudelzhausen		13	11	2	13	11	2	-	-	-
178 124	Freising, GKSt.		304	148	156	235	118	117	69	30	39
178 143	Moosburg a.d.Isar, St.		53	21	32	21	12	9	32	9	23
178 144	Nandlstadt, M.		19	9	10	19	9	10	-	-	-
178 145	Neufahrn b.Freising		20	11	9	20	11	9	-	-	-
178 157	Zolling		21	18	3	21	18	3	-	-	-
184 119	Garching b.München		12	9	3	11	9	2	1	-	1
186 143	Pfaffenhofen/Ilm, St.		14	8	6	7	6	1	7	2	5
186 152	Schweitenkirchen		16	11	5	16	11	5	-	-	-
186 162	Wolnzach, M.		34	29	5	34	29	5	-	-	-
273 147	Mainburg, St.		147	94	53	88	63	25	59	31	28
	Übrige Gemeinden		99	66	33	93	60	33	6	6	-
	Auspendler zusammen		1102	690	412	915	604	311	187	86	101
von 178 120	Eching nach										
162 000	München		2346	1499	847	2127	1370	757	219	129	90
177 117	Erding, St.		15	10	5	12	7	5	3	3	-
178 123	Fahrenzhausen		12	8	4	12	8	4	-	-	-
178 124	Freising, GKSt.		342	149	193	98	50	48	244	99	145
178 130	Hallbergmoos		11	8	3	6	4	2	5	4	1
178 145	Neufahrn b.Freising		199	107	92	178	98	80	21	9	12
184 112	Aschheim		12	6	6	12	6	6	-	-	-
184 119	Garching b.München		329	199	130	237	154	83	92	45	47
184 130	Ismaning		26	16	10	26	16	10	-	-	-
184 131	Kirchheim b.München		12	7	5	12	7	5	-	-	-
184 135	Oberschleißheim		87	55	32	87	55	32	-	-	-
184 136	Ottobrunn		18	12	6	18	12	6	-	-	-
184 145	Taufkirchen		16	12	4	16	12	4	-	-	-
184 147	Unterföhring		27	18	9	27	18	9	-	-	-
184 149	Unterschleißheim		468	239	229	247	123	124	221	116	105
	Übrige Gemeinden		150	112	38	144	107	37	6	5	1
	Auspendler zusammen		4070	2457	1613	3259	2047	1212	811	410	401
von 178 122	Rudelzhausen nach										
162 000	München		217	160	57	209	155	54	8	5	3
178 116	Au i.d.Hallertau, M.		178	104	74	82	47	35	96	57	39
178 120	Eching		12	5	7	12	5	7	-	-	-
178 124	Freising, GKSt.		72	31	41	64	27	37	8	4	4
178 132	Hörgertshausen		14	13	1	14	13	1	-	-	-
178 143	Moosburg a.d.Isar, St.		76	46	30	42	31	11	34	15	19
178 145	Neufahrn b.Freising		10	4	6	10	4	6	-	-	-
186 162	Wolnzach, M.		12	8	4	12	8	4	-	-	-
261 000	Landshut		16	12	4	10	7	3	6	5	1
273 111	Abensberg, St.		13	3	10	1	1	-	12	2	10
273 147	Mainburg, St.		195	106	89	164	89	75	31	17	14
	Übrige Gemeinden		89	69	20	82	64	18	7	5	2
	Auspendler zusammen		904	561	343	702	451	251	202	110	92
von 178 123	Fahrenzhausen nach										
162 000	München		534	353	181	503	335	168	31	18	13
174 115	Dachau, GKSt.		35	22	13	34	22	12	1	-	1
174 121	Haimhausen		111	57	54	15	5	10	96	52	44
178 113	Allershausen		34	23	11	9	6	3	25	17	8
178 120	Eching		61	39	22	61	39	22	-	-	-
178 124	Freising, GKSt.		111	49	62	46	25	21	65	24	41
178 133	Hohenkammer		20	10	10	4	4	-	16	6	10
178 137	Kranzberg		12	5	7	12	5	7	-	-	-

1) Ohne Pendler mit unbestimmtem Ziel.

2) Einschl. erwerbstätige Schüler und Studierende.

3) Ohne erwerbstätige Schüler und Studierende.

Die Auspendler Bayerns (Erwerbstätige sowie Schüler und Studierende) am 25. Mai 1987 nach Wohnsitz- und Zielgemeinden 1)

Gemeinde- schlüssel- nummer	Gebiet		Auspendler			davon					
	Wohnsitzgemeinde					Berufspendler 2)			Ausbildungspendler 3)		
	Zielgemeinde		insgesamt	männlich	weiblich	insgesamt	männlich	weiblich	insgesamt	männlich	weiblich
			1	2	3	4	5	6	7	8	9
178 145	Neufahrn b.Freising		32	16	16	32	16	16	-	-	-
184 119	Garching b.München		41	28	13	41	28	13	-	-	-
184 135	Oberschleißheim		12	3	9	12	3	9	-	-	-
184 149	Unterschleißheim		178	93	85	127	66	61	51	27	24
	Übrige Gemeinden		94	66	28	80	62	18	14	4	10
	Auspendler zusammen		1275	764	511	976	616	360	299	148	151
von 178 124 Freising, GKSt. nach											
162 000	München		3693	2476	1217	3024	2062	962	669	414	255
174 115	Dachau, GKSt.		23	16	7	22	16	6	1	-	1
177 117	Erding, St.		170	109	61	135	97	38	35	12	23
177 133	Oberding		10	7	3	9	6	3	1	1	-
178 113	Allershausen		44	38	6	44	38	6	-	-	-
178 115	Attenkirchen		10	9	1	10	9	1	-	-	-
178 120	Eching		831	468	363	829	467	362	2	1	1
178 123	Fahrenzhausen		25	12	13	25	12	13	-	-	-
178 129	Haag a.d.Amper		10	6	4	10	6	4	-	-	-
178 130	Hallbergmoos		55	36	19	55	36	19	-	-	-
178 137	Kranzberg		40	25	15	40	25	15	-	-	-
178 138	Längenbach		16	10	6	16	10	6	-	-	-
178 140	Marzling		34	29	5	33	29	4	1	-	1
178 143	Moosburg a.d.Isar, St.		79	42	37	74	40	34	5	2	3
178 145	Neufahrn b.Freising		519	313	206	517	313	204	2	-	2
178 157	Zolling		77	54	23	75	54	21	2	-	2
184 118	Feldkirchen		10	7	3	10	7	3	-	-	-
184 119	Garching b.München		359	294	65	353	290	63	6	4	2
184 130	Ismaning		37	24	13	37	24	13	-	-	-
184 131	Kirchheim b.München		14	8	6	14	8	6	-	-	-
184 135	Oberschleißheim		61	41	20	59	41	18	2	-	2
184 136	Ottobrunn		13	12	1	13	12	1	-	-	-
184 147	Unterföhring		19	17	2	19	17	2	-	-	-
184 149	Unterschleißheim		174	104	70	169	101	68	5	3	2
186 143	Pfaffenhofen/Ilm, St.		16	10	6	16	10	6	-	-	-
261 000	Landshut		77	44	33	52	31	21	25	13	12
362 000	Regensburg		16	13	3	8	7	1	8	6	2
	Übrige Gemeinden		303	214	89	283	206	77	20	8	12
	Auspendler zusammen		6735	4438	2297	5951	3974	1977	784	464	320
von 178 125 Gammelsdorf nach											
162 000	München		37	20	17	35	19	16	2	1	1
178 124	Freising, GKSt.		44	23	21	38	19	19	6	4	2
178 143	Moosburg a.d.Isar, St.		195	119	76	131	84	47	64	35	29
261 000	Landshut		16	11	5	15	10	5	1	1	-
	Übrige Gemeinden		51	33	18	51	33	18	-	-	-
	Auspendler zusammen		343	206	137	270	165	105	73	41	32
von 178 129 Haag a.d.Amper nach											
162 000	München		170	128	42	155	119	36	15	9	6
177 117	Erding, St.		10	7	3	7	5	2	3	2	1
178 113	Allershausen		10	6	4	10	6	4	-	-	-
178 120	Eching		27	15	12	27	15	12	-	-	-
178 124	Freising, GKSt.		297	172	125	240	132	108	57	40	17
178 143	Moosburg a.d.Isar, St.		147	89	58	90	56	34	57	33	24
178 145	Neufahrn b.Freising		30	15	15	30	15	15	-	-	-
178 157	Zolling		125	84	41	66	46	20	59	38	21
	Übrige Gemeinden		85	62	23	84	62	22	1	-	1
	Auspendler zusammen		901	578	323	709	456	253	192	122	70
von 178 130 Hallbergmoos nach											
162 000	München		682	453	229	640	423	217	42	30	12
177 117	Erding, St.		53	27	26	40	23	17	13	4	9
177 133	Oberding		10	8	2	10	8	2	-	-	-
178 120	Eching		213	111	102	142	74	68	71	37	34
178 124	Freising, GKSt.		321	169	152	156	82	74	165	87	78
178 145	Neufahrn b.Freising		99	50	49	95	47	48	4	3	1
184 119	Garching b.München		148	90	58	145	87	58	3	3	-
184 130	Ismaning		61	40	21	57	37	20	4	3	1
184 135	Oberschleißheim		12	9	3	12	9	3	-	-	-
184 147	Unterföhring		16	8	8	16	8	8	-	-	-
184 149	Unterschleißheim		29	22	7	29	22	7	-	-	-
	Übrige Gemeinden		90	67	23	89	66	23	1	1	-
	Auspendler zusammen		1734	1054	680	1431	886	545	303	168	135
von 178 132 Hörgertshausen nach											
162 000	München		97	65	32	89	61	28	8	4	4
178 124	Freising, GKSt.		51	25	26	46	23	23	5	2	3
178 125	Gammelsdorf		13	11	2	13	11	2	-	-	-
178 142	Mauern		22	13	9	19	10	9	3	3	-
178 143	Moosburg a.d.Isar, St.		261	153	108	215	133	82	46	20	26
178 144	Nandlstadt, M.		36	25	11	9	6	3	27	19	8
178 145	Neufahrn b.Freising		15	3	12	15	3	12	-	-	-

1) Ohne Pendler mit unbestimmtem Ziel.

2) Einschl. erwerbstätige Schüler und Studierende.

3) Ohne erwerbstätige Schüler und Studierende.

Die Auspendler Bayerns (Erwerbstätige sowie Schüler und Studierende) am 25. Mai 1987 nach Wohnsitz- und Zielgemeinden ¹⁾

Gemeinde- schlüssel- nummer	Gebiet ----- Wohnsitzgemeinde ----- Zielgemeinde	Auspendler			davon					
		insgesamt	männlich	weiblich	Berufspendler ²⁾			Ausbildungspendler ³⁾		
					insgesamt	männlich	weiblich	insgesamt	männlich	weiblich
1	2	3	4	5	6	7	8	9		
261 000	Landshut	13	12	1	8	7	1	5	5	-
273 147	Mainburg, St.	13	9	4	13	9	4	-	-	-
	Übrige Gemeinden	67	46	21	66	45	21	1	1	-
	Auspendler zusammen	588	362	226	493	308	185	95	54	41
von 178 133	Hohenkammer nach									
162 000	München	238	160	78	220	149	71	18	11	7
174 136	Petershausen	11	5	6	11	5	6	-	-	-
178 113	Allershausen	99	61	38	51	32	19	48	29	19
178 120	Eching	43	30	13	42	29	13	1	1	-
178 124	Freising, GKSt.	121	70	51	74	50	24	47	20	27
178 145	Neufahrn b.Freising	14	7	7	14	7	7	-	-	-
184 119	Garching b.München	10	7	3	10	7	3	-	-	-
184 149	Unterschleißheim	16	10	6	16	10	6	-	-	-
186 143	Pfaffenhofen/Ilm, St.	11	7	4	9	6	3	2	1	1
	Übrige Gemeinden	57	41	16	50	38	12	7	3	4
	Auspendler zusammen	620	398	222	497	333	164	123	65	58
von 178 136	Kirchdorf a.d.Amper nach									
162 000	München	168	96	72	153	86	67	15	10	5
178 113	Allershausen	70	41	29	33	19	14	37	22	15
178 120	Eching	34	22	12	34	22	12	-	-	-
178 124	Freising, GKSt.	371	227	144	275	170	105	96	57	39
178 145	Neufahrn b.Freising	20	11	9	20	11	9	-	-	-
178 157	Zolling	25	22	3	25	22	3	-	-	-
184 119	Garching b.München	11	9	2	11	9	2	-	-	-
	Übrige Gemeinden	86	60	26	80	56	24	6	4	2
	Auspendler zusammen	785	488	297	631	395	236	154	93	61
von 178 137	Kranzberg nach									
162 000	München	380	268	112	340	238	102	40	30	10
178 113	Allershausen	116	65	51	33	16	17	83	49	34
178 120	Eching	84	50	34	84	50	34	-	-	-
178 123	Fahrenzhausen	20	17	3	20	17	3	-	-	-
178 124	Freising, GKSt.	584	334	250	324	188	136	260	146	114
178 145	Neufahrn b.Freising	48	34	14	48	34	14	-	-	-
184 119	Garching b.München	34	30	4	33	29	4	1	1	-
	Übrige Gemeinden	109	76	33	97	72	25	12	4	8
	Auspendler zusammen	1375	874	501	979	644	335	396	230	166
von 178 138	Langenbach nach									
162 000	München	265	188	77	229	165	64	36	23	13
177 117	Erding, St.	19	14	5	16	12	4	3	2	1
178 120	Eching	71	51	20	71	51	20	-	-	-
178 124	Freising, GKSt.	467	254	213	367	205	162	100	49	51
178 129	Haag a.d.Amper	13	9	4	13	9	4	-	-	-
178 143	Moosburg a.d.Isar, St.	264	149	115	70	45	25	194	104	90
178 145	Neufahrn b.Freising	36	13	23	36	13	23	-	-	-
178 157	Zolling	17	15	2	16	14	2	1	1	-
184 119	Garching b.München	17	13	4	17	13	4	-	-	-
184 149	Unterschleißheim	14	8	6	13	7	6	1	1	-
261 000	Landshut	15	12	3	14	12	2	1	-	1
	Übrige Gemeinden	87	61	26	81	57	24	6	4	2
	Auspendler zusammen	1285	787	498	943	603	340	342	184	158
von 178 140	Marzling nach									
162 000	München	203	140	63	180	126	54	23	14	9
178 120	Eching	33	21	12	33	21	12	-	-	-
178 124	Freising, GKSt.	574	324	250	379	219	160	195	105	90
178 138	Langenbach	35	20	15	7	5	2	28	15	13
178 143	Moosburg a.d.Isar, St.	10	5	5	9	5	4	1	-	1
178 145	Neufahrn b.Freising	23	16	7	23	16	7	-	-	-
184 119	Garching b.München	19	12	7	19	12	7	-	-	-
	Übrige Gemeinden	59	40	19	51	36	15	8	4	4
	Auspendler zusammen	956	578	378	701	440	261	255	138	117
von 178 142	Mauern nach									
162 000	München	115	89	26	109	85	24	6	4	2
177 117	Erding, St.	13	13	-	11	11	-	2	2	-
178 120	Eching	15	13	2	15	13	2	-	-	-
178 124	Freising, GKSt.	84	51	33	70	42	28	14	9	5
178 125	Gammelsdorf	18	16	2	7	7	-	11	9	2
178 132	Hörgertshausen	46	19	27	10	5	5	36	14	22
178 143	Moosburg a.d.Isar, St.	397	232	165	260	159	101	137	73	64
178 145	Neufahrn b.Freising	25	12	13	25	12	13	-	-	-
178 155	Wang	15	12	3	15	12	3	-	-	-
261 000	Landshut	23	17	6	15	11	4	8	6	2
	Übrige Gemeinden	66	49	17	64	49	15	2	-	2
	Auspendler zusammen	817	523	294	601	406	195	216	117	99

¹⁾ Ohne Pendler mit unbestimmtem Ziel.²⁾ Einschl. erwerbstätige Schüler und Studierende.³⁾ Ohne erwerbstätige Schüler und Studierende.

Die Auspendler Bayerns (Erwerbstätige sowie Schüler und Studierende) am 25. Mai 1987 nach Wohnsitz- und Zielgemeinden 1)

Gemeinde- schlüssel- nummer	Gebiet		Auspendler			davon														
	Wohnsitzgemeinde	Zielgemeinde	insgesamt	männlich	weiblich	Berufspendler ²⁾			Ausbildungspendler ³⁾											
						insgesamt	männlich	weiblich	insgesamt	männlich	weiblich									
	1	2	3	4	5	6	7	8	9											
von 178 143	Moosburg a.d.Isar, St.	nach																		
162 000	München		1129	806	323	1018	732	286	111	74	37									
177 117	Erding, St.		92	57	35	88	55	33	4	2	2									
177 143	Wartenberg, M.		31	16	15	29	15	14	2	1	1									
178 120	Eching		144	81	63	144	81	63	-	-	-									
178 124	Freising, GKSt.		679	359	320	589	316	273	90	43	47									
178 125	Gammelsdorf		18	16	2	18	16	2	-	-	-									
178 129	Haag a.d.Amper		21	15	6	21	15	6	-	-	-									
178 132	Hörgertshausen		10	7	3	10	7	3	-	-	-									
178 138	Langenbach		17	13	4	17	13	4	-	-	-									
178 142	Mauern		15	8	7	15	8	7	-	-	-									
178 145	Neufahrn b.Freising		141	80	61	141	80	61	-	-	-									
178 155	Wang		70	51	19	70	51	19	-	-	-									
178 157	Zolling		23	18	5	22	18	4	1	-	1									
184 119	Garching b.München		47	41	6	44	39	5	3	2	1									
184 130	Ismaning		12	10	2	12	10	2	-	-	-									
184 135	Oberschleißheim		10	8	2	10	8	2	-	-	-									
184 136	Ottobrunn		13	9	4	13	9	4	-	-	-									
184 149	Unterschleißheim		41	31	10	40	30	10	1	1	-									
261 000	Landshut		200	115	85	151	90	61	49	25	24									
273 147	Mainburg, St.		11	7	4	11	7	4	-	-	-									
274 121	Buch a.Erlbach		16	11	5	16	11	5	-	-	-									
274 126	Ergolding, M.		10	6	4	10	6	4	-	-	-									
274 194	Bruckberg		22	18	4	22	18	4	-	-	-									
	Übrige Gemeinden		172	133	39	165	128	37	7	5	2									
	Auspendler zusammen		2944	1916	1028	2676	1763	913	268	153	115									
von 178 144	Nandlstadt, M.	nach																		
162 000	München		311	227	84	293	212	81	18	15	3									
178 116	Au i.d.Hallertau, M.		38	24	14	38	24	14	-	-	-									
178 120	Eching		55	37	18	55	37	18	-	-	-									
178 124	Freising, GKSt.		281	142	139	238	122	116	43	20	23									
178 132	Hörgertshausen		12	4	8	11	4	7	1	-	1									
178 143	Moosburg a.d.Isar, St.		194	109	85	95	64	31	99	45	54									
178 145	Neufahrn b.Freising		42	26	16	42	26	16	-	-	-									
178 157	Zolling		38	36	2	38	36	2	-	-	-									
184 119	Garching b.München		22	11	11	22	11	11	-	-	-									
261 000	Landshut		10	6	4	8	4	4	2	2	-									
273 147	Mainburg, St.		40	22	18	32	20	12	8	2	6									
	Übrige Gemeinden		117	83	34	113	79	34	4	4	-									
	Auspendler zusammen		1160	727	433	985	639	346	175	88	87									
von 178 145	Neufahrn b.Freising	nach																		
162 000	München		3309	2143	1166	3002	1960	1042	307	183	124									
174 115	Dachau, GKSt.		19	12	7	18	11	7	1	1	-									
174 126	Karlsfeld		11	7	4	10	6	4	1	1	-									
177 117	Erding, St.		23	11	12	20	8	12	3	3	-									
178 113	Allershausen		19	13	6	19	13	6	-	-	-									
178 120	Eching		938	493	445	936	491	445	2	2	-									
178 123	Fahrenzhausen		16	9	7	16	9	7	-	-	-									
178 124	Freising, GKSt.		928	466	462	338	163	175	590	303	287									
178 130	Hallbergmoos		24	15	9	24	15	9	-	-	-									
184 112	Aschheim		12	9	3	12	9	3	-	-	-									
184 119	Garching b.München		426	266	160	328	211	117	98	55	43									
184 120	Gräfelting		11	4	7	11	4	7	-	-	-									
184 130	Ismaning		37	29	8	37	29	8	-	-	-									
184 131	Kirchheim b.München		21	12	9	21	12	9	-	-	-									
184 135	Oberschleißheim		85	51	34	83	50	33	2	1	1									
184 136	Ottobrunn		17	15	2	17	15	2	-	-	-									
184 145	Taufkirchen		13	12	1	13	12	1	-	-	-									
184 147	Unterföhring		30	19	11	30	19	11	-	-	-									
184 149	Unterschleißheim		375	198	177	243	134	109	132	64	66									
261 000	Landshut		14	7	7	10	5	5	4	2	2									
	Übrige Gemeinden		182	138	44	179	136	43	3	2	1									
	Auspendler zusammen		6510	3929	2581	5367	3312	2055	1143	617	526									
von 178 150	Paunzhausen	nach																		
162 000	München		100	69	31	94	64	30	6	5	1									
178 113	Allershausen		25	14	11	25	14	11	-	-	-									
178 120	Eching		25	15	10	25	15	10	-	-	-									
178 124	Freising, GKSt.		46	29	17	40	25	15	6	4	2									
184 119	Garching b.München		23	20	3	23	20	3	-	-	-									
186 143	Pfaffenhofen/Ilm, St.		64	28	36	33	13	20	31	15	16									
186 152	Schweitenkirchen		29	14	15	6	1	5	23	13	10									
	Übrige Gemeinden		60	44	16	59	44	15	1	-	1									
	Auspendler zusammen		372	233	139	305	196	109	67	37	30									
von 178 155	Wang	nach																		
162 000	München		55	28	27	48	25	23	7	3	4									
178 124	Freising, GKSt.		61	44	17	53	38	15	8	6	2									
178 142	Mauern		12	11	1	12	11	1	-	-	-									
178 143	Moosburg a.d.Isar, St.		400	230	170	218	139	79	182	91	91									

1) Ohne Pendler mit unbestimmtem Ziel.

2) Einschl. erwerbstätige Schüler und Studierende.

3) Ohne erwerbstätige Schüler und Studierende.

Die Auspendler Bayerns (Erwerbstätige sowie Schüler und Studierende) am 25. Mai 1987 nach Wohnsitz- und Zielgemeinden ¹⁾

Gemeinde- schlüssel- nummer	Gebiet		Auspendler			davon					
	Wohnsitzgemeinde					Berufspendler ²⁾			Ausbildungspendler ³⁾		
	Zielgemeinde		insgesamt	männlich	weiblich	insgesamt	männlich	weiblich	insgesamt	männlich	weiblich
			1	2	3	4	5	6	7	8	9
261 000	Landshut		23	13	10	16	11	5	7	2	5
274 194	Bruckberg		10	7	3	10	7	3	-	-	-
	Übrige Gemeinden		91	64	27	90	63	27	1	1	-
	Auspendler zusammen		652	397	255	447	294	153	205	103	102
von 178 156	Wolfersdorf nach										
162 000	München		97	70	27	90	63	27	7	7	-
178 115	Attenkirchen		18	13	5	12	9	3	6	4	2
178 120	Eching		26	14	12	26	14	12	-	-	-
178 124	Freising, GKSt.		259	135	124	191	109	82	68	26	42
178 143	Moosburg a.d.Isar, St.		11	9	2	10	8	2	1	1	-
178 145	Neufahrn b.Freising		16	8	8	16	8	8	-	-	-
178 157	Zolling		109	56	53	30	24	6	79	32	47
184 119	Garching b.München		15	12	3	15	12	3	-	-	-
	Übrige Gemeinden		66	45	21	62	45	17	4	-	4
	Auspendler zusammen		617	362	255	452	292	160	165	70	95
von 178 157	Zolling nach										
162 000	München		239	176	63	211	158	53	28	18	10
177 117	Erding, St.		13	9	4	10	7	3	3	2	1
178 115	Attenkirchen		31	23	8	14	12	2	17	11	6
178 120	Eching		59	35	24	58	34	24	1	1	-
178 124	Freising, GKSt.		599	311	288	446	238	208	153	73	80
178 136	Kirchdorf a.d.Amper		23	17	6	7	5	2	16	12	4
178 143	Moosburg a.d.Isar, St.		42	23	19	26	15	11	16	8	8
178 145	Neufahrn b.Freising		41	23	18	41	23	18	-	-	-
184 119	Garching b.München		20	16	4	20	16	4	-	-	-
184 149	Unterschleißheim		12	7	5	12	7	5	-	-	-
	Übrige Gemeinden		96	76	20	93	74	19	3	2	1
	Auspendler zusammen		1175	716	459	938	589	349	237	127	110
	Lkr. Freising zusammen		38822	24239	14583	31759	20421	11338	7063	3818	3245
	Landkreis Fürstenfeldbruck										
von 179 111	Adelshofen nach										
162 000	München		166	109	57	154	101	53	12	8	4
179 121	Fürstenfeldbruck, St.		171	89	82	120	70	50	51	19	32
179 130	Jesenwang		63	31	32	6	4	2	57	27	30
179 136	Mammendorf		48	28	20	29	20	9	19	8	11
179 138	Moorenweis		28	17	11	22	13	9	6	4	2
179 142	Olching		11	6	5	11	6	5	-	-	-
179 145	Puchheim		13	8	5	13	8	5	-	-	-
	Übrige Gemeinden		67	51	16	63	48	15	4	3	1
	Auspendler zusammen		567	339	228	418	270	148	149	69	80
von 179 113	Alling nach										
162 000	München		568	367	201	514	344	170	54	23	31
179 118	Eichenau		18	9	9	18	9	9	-	-	-
179 121	Fürstenfeldbruck, St.		245	121	124	154	80	74	91	41	50
179 123	Germering		274	149	125	92	48	44	182	101	81
179 142	Olching		14	13	1	14	13	1	-	-	-
179 145	Puchheim		27	16	11	26	15	11	1	1	-
184 138	Planegg		17	10	7	17	10	7	-	-	-
188 120	Gauting		10	3	7	10	3	7	-	-	-
188 121	Gilching		60	35	25	46	26	20	14	9	5
188 144	Weßling		23	18	5	23	18	5	-	-	-
	Übrige Gemeinden		120	85	35	111	78	33	9	7	2
	Auspendler zusammen		1376	826	550	1025	644	381	351	182	169
von 179 114	Altheim nach										
162 000	München		203	137	66	189	129	60	14	8	6
179 121	Fürstenfeldbruck, St.		114	62	52	79	38	41	35	24	11
179 134	Maisach		38	17	21	20	11	9	18	6	12
179 137	Mittelstetten		21	12	9	3	3	-	18	9	9
179 140	Oberschweinbach		43	22	21	3	1	2	40	21	19
179 142	Olching		12	6	6	10	4	6	2	2	-
761 000	Augsburg		54	35	19	42	32	10	12	3	9
771 146	Mering, M.		14	4	10	14	4	10	-	-	-
	Übrige Gemeinden		103	73	30	98	69	29	5	4	1
	Auspendler zusammen		602	368	234	458	291	167	144	77	67
von 179 117	Egenhofen nach										
162 000	München		351	215	136	330	206	124	21	9	12
174 115	Dachau, GKSt.		18	9	9	16	9	7	2	-	2
174 135	Odelzhausen		17	10	7	16	10	6	1	-	1

¹⁾ Ohne Pendler mit unbestimmtem Ziel.²⁾ Einschl. erwerbstätige Schüler und Studierende.³⁾ Ohne erwerbstätige Schüler und Studierende.

Die Auspendler Bayerns (Erwerbstätige sowie Schüler und Studierende) am 25. Mai 1987 nach Wohnsitz- und Zielgemeinden 1)

Gemeinde- schlüssel- nummer	Gebiet		Auspendler			davon					
	Wohnsitzgemeinde	Zielgemeinde	insgesamt	männlich	weiblich	Berufspendler 2)			Ausbildungspendler 3)		
						insgesamt	männlich	weiblich	insgesamt	männlich	weiblich
	1	2	3	4	5	6	7	8	9		
179 121	Fürstenfeldbruck, St.		170	97	73	150	88	62	20	9	11
179 126	Gröbenzell		23	14	9	21	13	8	2	1	1
179 134	Maisach		198	95	103	70	34	36	128	61	67
179 136	Mammendorf		21	16	5	21	16	5	-	-	-
179 140	Oberschweinbach		15	13	2	15	13	2	-	-	-
179 142	Olching		54	36	18	41	28	13	13	8	5
179 145	Puchheim		12	8	4	11	7	4	1	1	-
	Übrige Gemeinden		97	73	24	97	73	24	-	-	-
	Auspendler zusammen		976	586	390	788	497	291	188	89	99
von 179 118 Eichenau nach											
162 000	München		2947	1845	1102	2480	1620	860	467	225	242
174 115	Dachau, GKSt.		14	11	3	14	11	3	-	-	-
178 120	Eching		11	9	2	11	9	2	-	-	-
179 119	Emmering		22	8	14	22	8	14	-	-	-
179 121	Fürstenfeldbruck, St.		587	313	274	228	107	121	359	206	153
179 123	Germering		82	43	39	77	39	38	5	4	1
179 126	Gröbenzell		64	44	20	60	41	19	4	3	1
179 134	Maisach		19	11	8	18	11	7	1	-	1
179 142	Olching		112	58	54	109	56	53	3	2	1
179 145	Puchheim		352	162	190	199	89	110	153	73	80
184 119	Garching b. München		11	11	-	9	9	-	2	2	-
184 120	Gräfelfing		41	25	16	40	24	16	1	1	-
184 132	Neuried		12	7	5	12	7	5	-	-	-
184 138	Planegg		30	21	9	29	21	8	1	-	1
184 139	Pullach i. Isartal		22	17	5	20	15	5	2	2	-
184 149	Unterschleißheim		18	16	2	18	16	2	-	-	-
188 120	Gauting		22	17	5	22	17	5	-	-	-
188 121	Gilching		22	15	7	22	15	7	-	-	-
188 144	Weßling		30	27	3	30	27	3	-	-	-
761 000	Augsburg		11	6	5	10	6	4	1	-	1
	Übrige Gemeinden		153	117	36	139	105	34	14	12	2
	Auspendler zusammen		4582	2783	1799	3569	2253	1316	1013	530	483
von 179 119 Emmering nach											
162 000	München		1113	746	367	977	680	297	136	66	70
174 115	Dachau, GKSt.		21	16	5	15	12	3	6	4	2
179 118	Eichenau		33	16	17	29	14	15	4	2	2
179 121	Fürstenfeldbruck, St.		890	411	479	643	282	361	247	129	118
179 123	Germering		58	37	21	57	36	21	1	1	-
179 125	Grafrath		13	7	6	13	7	6	-	-	-
179 126	Gröbenzell		19	12	7	19	12	7	-	-	-
179 134	Maisach		42	28	14	42	28	14	-	-	-
179 142	Olching		112	68	44	111	68	43	1	-	1
179 145	Puchheim		82	41	41	82	41	41	-	-	-
184 120	Gräfelfing		19	11	8	19	11	8	-	-	-
184 139	Pullach i. Isartal		12	10	2	12	10	2	-	-	-
188 120	Gauting		18	9	9	18	9	9	-	-	-
188 121	Gilching		12	8	4	12	8	4	-	-	-
188 144	Weßling		32	28	4	31	27	4	1	1	-
	Übrige Gemeinden		154	106	48	144	99	45	10	7	3
	Auspendler zusammen		2630	1554	1076	2224	1344	880	406	210	196
von 179 121 Fürstenfeldbruck, St. nach											
162 000	München		5525	3413	2112	4827	3059	1768	698	354	344
174 113	Bergkirchen		12	10	2	12	10	2	-	-	-
174 115	Dachau, GKSt.		78	54	24	64	46	18	14	8	6
174 126	Karlsfeld		14	10	4	14	10	4	-	-	-
178 120	Eching		20	11	9	20	11	9	-	-	-
178 124	Freising, GKSt.		10	4	6	3	3	-	7	1	6
179 113	Alling		24	15	9	24	15	9	-	-	-
179 118	Eichenau		91	55	36	91	55	36	-	-	-
179 119	Emmering		189	120	69	181	117	64	8	3	5
179 123	Germering		227	150	77	218	146	72	9	4	5
179 125	Grafrath		50	27	23	50	27	23	-	-	-
179 126	Gröbenzell		100	64	36	97	61	36	3	3	-
179 130	Jesenwang		14	8	6	14	8	6	-	-	-
179 134	Maisach		139	85	54	139	85	54	-	-	-
179 136	Mammendorf		20	14	6	20	14	6	-	-	-
179 138	Moorenweis		24	20	4	19	15	4	5	5	-
179 142	Olching		240	145	95	240	145	95	-	-	-
179 145	Puchheim		301	159	142	297	159	138	4	-	4
179 147	Schöngeising		26	15	11	26	15	11	-	-	-
179 149	Türkenfeld		14	9	5	14	9	5	-	-	-
181 118	Eresing		19	12	7	2	2	-	17	10	7
181 130	Landsberg a. Lech, GKSt.		15	13	2	15	13	2	-	-	-
184 112	Aschheim		10	7	3	10	7	3	-	-	-
184 119	Garching b. München		28	22	6	25	20	5	3	2	1
184 120	Gräfelfing		60	36	24	59	35	24	1	1	-
184 135	Oberschleißheim		12	6	6	12	6	6	-	-	-
184 136	Ottobrunn		11	10	1	11	10	1	-	-	-
184 138	Planegg		53	33	20	53	33	20	-	-	-
184 139	Pullach i. Isartal		37	27	10	35	25	10	2	2	-
184 149	Unterschleißheim		32	23	9	30	21	9	2	2	-
188 120	Gauting		36	25	11	36	25	11	-	-	-

1) Ohne Pendler mit unbestimmtem Ziel.

2) Einschl. erwerbstätige Schüler und Studierende.

3) Ohne erwerbstätige Schüler und Studierende.

Die Auspendler Bayerns (Erwerbstätige sowie Schüler und Studierende) am 25. Mai 1987 nach Wohnsitz- und Zielgemeinden ¹⁾

Gemeinde- schlüssel- nummer	Gebiet		Auspendler			davon					
	Wohnsitzgemeinde	Zielgemeinde				Berufspendler ²⁾			Ausbildungspendler ³⁾		
			insgesamt	männlich	weiblich	insgesamt	männlich	weiblich	insgesamt	männlich	weiblich
			1	2	3	4	5	6	7	8	9
188 121	Gilching		31	19	12	31	19	12	-	-	-
188 126	Inning a.Ammersee		17	12	5	17	12	5	-	-	-
188 127	Krailling		10	5	5	10	5	5	-	-	-
188 139	Starnberg, St.		34	23	11	28	21	7	6	2	4
188 144	Weßling		121	107	14	121	107	14	-	-	-
761 000	Augsburg		40	26	14	32	22	10	8	4	4
	Übrige Gemeinden		268	191	77	248	182	66	20	9	11
	Auspendler zusammen		7952	4985	2967	7145	4575	2570	807	410	397
von 179 123 Germering nach											
162 000	München		11328	6772	4556	9965	6055	3910	1363	717	646
173 147	Wolfratshausen, St.		11	9	2	11	9	2	-	-	-
174 115	Dachau, GKSt.		34	27	7	30	24	6	4	3	1
174 126	Karlsfeld		19	14	5	19	14	5	-	-	-
178 120	Eching		16	8	8	16	8	8	-	-	-
178 124	Freising, GKSt.		15	9	6	6	4	2	9	5	4
179 118	Eichenau		33	18	15	33	18	15	-	-	-
179 119	Emmering		13	8	5	13	8	5	-	-	-
179 121	Fürstenfeldbruck, St.		274	177	97	237	156	81	37	21	16
179 126	Gröbenzell		61	42	19	61	42	19	-	-	-
179 134	Maisach		13	9	4	13	9	4	-	-	-
179 142	Olching		72	52	20	72	52	20	-	-	-
179 145	Puchheim		181	96	85	180	95	85	1	1	-
181 144	Utting a.Ammersee		17	14	3	17	14	3	-	-	-
184 112	Aschheim		10	8	2	10	8	2	-	-	-
184 118	Feldkirchen		11	8	3	10	7	3	1	1	-
184 119	Garching b.München		41	28	13	35	26	9	6	2	4
184 120	Gräfelting		240	123	117	233	120	113	7	3	4
184 122	Grünwald		22	17	5	21	16	5	1	1	-
184 132	Neuried		34	18	16	34	18	16	-	-	-
184 135	Oberschleißheim		16	9	7	16	9	7	-	-	-
184 136	Ottobrunn		29	24	5	27	23	4	2	1	1
184 138	Planegg		264	141	123	264	141	123	-	-	-
184 139	Pullach i.Isartal		117	80	37	114	78	36	3	2	1
184 145	Taufkirchen		31	27	4	31	27	4	-	-	-
184 148	Unterhaching		13	7	6	13	7	6	-	-	-
184 149	Unterschleißheim		73	61	12	72	61	11	1	-	1
188 120	Gauting		215	120	95	214	120	94	1	-	1
188 121	Gilching		221	116	105	211	111	100	10	5	5
188 124	Herrsching a.Ammersee		44	23	21	43	23	20	1	-	1
188 127	Krailling		56	29	27	50	26	24	6	3	3
188 132	Seefeld		33	11	22	33	11	22	-	-	-
188 139	Starnberg, St.		68	37	31	58	31	27	10	6	4
188 144	Weßling		290	229	61	290	229	61	-	-	-
188 145	Wörthsee		21	8	13	21	8	13	-	-	-
761 000	Augsburg		35	23	12	25	20	5	10	3	7
	Übrige Gemeinden		231	162	69	212	150	62	19	12	7
	Auspendler zusammen		14202	8564	5638	12710	7778	4932	1492	786	706
von 179 125 Grafrath nach											
162 000	München		641	420	221	531	358	173	110	62	48
179 121	Fürstenfeldbruck, St.		280	123	157	151	64	87	129	59	70
179 123	Germering		14	8	6	14	8	6	-	-	-
179 126	Gröbenzell		18	7	11	7	4	3	11	3	8
179 142	Olching		14	10	4	14	10	4	-	-	-
179 145	Puchheim		16	8	8	16	8	8	-	-	-
179 149	Türkenfeld		33	16	17	5	2	3	28	14	14
181 118	Eresing		12	5	7	-	-	-	12	5	7
184 138	Planegg		10	7	3	10	7	3	-	-	-
188 121	Gilching		12	8	4	12	8	4	-	-	-
188 144	Weßling		10	6	4	10	6	4	-	-	-
	Übrige Gemeinden		147	101	46	121	80	41	26	21	5
	Auspendler zusammen		1207	719	488	891	555	336	316	164	152
von 179 126 Gröbenzell nach											
162 000	München		6019	3532	2387	4992	3169	1823	1027	463	564
174 115	Dachau, GKSt.		51	36	15	49	34	15	2	2	-
174 126	Karlsfeld		23	15	8	23	15	8	-	-	-
178 120	Eching		27	17	10	27	17	10	-	-	-
178 124	Freising, GKSt.		11	6	5	2	1	1	9	5	4
179 118	Eichenau		28	13	15	27	13	14	1	-	1
179 119	Emmering		13	11	2	13	11	2	-	-	-
179 121	Fürstenfeldbruck, St.		195	108	87	170	93	77	25	15	10
179 123	Germering		82	47	35	78	44	34	4	3	1
179 134	Maisach		50	29	21	49	28	21	1	1	-
179 142	Olching		294	182	112	218	136	82	76	46	30
179 145	Puchheim		574	280	294	271	116	155	303	164	139
184 119	Garching b.München		29	26	3	25	22	3	4	4	-
184 120	Gräfelting		45	29	16	44	28	16	1	1	-
184 132	Neuried		10	10	-	10	10	-	-	-	-
184 135	Oberschleißheim		16	8	8	16	8	8	-	-	-
184 136	Ottobrunn		14	12	2	14	12	2	-	-	-
184 138	Planegg		45	24	21	45	24	21	-	-	-
184 139	Pullach i.Isartal		34	24	10	32	22	10	2	2	-
184 145	Taufkirchen		16	14	2	16	14	2	-	-	-

¹⁾ Ohne Pendler mit unbestimmtem Ziel.²⁾ Einschl. erwerbstätige Schüler und Studierende.³⁾ Ohne erwerbstätige Schüler und Studierende.

Die Auspendler Bayerns (Erwerbstätige sowie Schüler und Studierende) am 25. Mai 1987 nach Wohnsitz- und Zielgemeinden ¹⁾

Gemeinde- schlüssel- nummer	Gebiet		Auspendler			davon					
	Wohnsitzgemeinde	Zielgemeinde				Berufspendler ²⁾			Ausbildungspendler ³⁾		
			insgesamt	männlich	weiblich	insgesamt	männlich	weiblich	insgesamt	männlich	weiblich
			1	2	3	4	5	6	7	8	9
184 149	Unterschleißheim		31	25	6	31	25	6	-	-	-
188 120	Gauting		28	18	10	28	18	10	-	-	-
188 121	Gilching		23	13	10	23	13	10	-	-	-
188 127	Krailling		10	5	5	6	2	4	4	3	1
188 139	Starnberg, St.		14	9	5	14	9	5	-	-	-
188 144	Weßling		44	38	6	44	38	6	-	-	-
761 000	Augsburg		30	22	8	20	17	3	10	5	5
	Übrige Gemeinden		178	126	52	165	119	46	13	7	6
	Auspendler zusammen		7934	4779	3155	6452	4058	2394	1482	721	761
von 179 128 Hattenhofen nach											
162 000	München		211	131	80	199	122	77	12	9	3
179 121	Fürstenfeldbruck, St.		103	58	45	83	48	35	20	10	10
179 134	Maisach		26	12	14	13	6	7	13	6	7
179 136	Mammendorf		23	10	13	21	8	13	2	2	-
179 140	Oberschweinbach		19	13	6	2	1	1	17	12	5
179 142	Olching		22	13	9	14	7	7	8	6	2
179 145	Puchheim		10	2	8	10	2	8	-	-	-
761 000	Augsburg		14	8	6	14	8	6	-	-	-
	Übrige Gemeinden		76	58	18	71	54	17	5	4	1
	Auspendler zusammen		504	305	199	427	256	171	77	49	28
von 179 130 Jesenwang nach											
162 000	München		104	72	32	100	69	31	4	3	1
179 121	Fürstenfeldbruck, St.		163	90	73	124	72	52	39	18	21
179 136	Mammendorf		25	18	7	11	6	5	14	12	2
179 138	Moorenweis		11	8	3	10	7	3	1	1	-
179 142	Olching		10	8	2	10	8	2	-	-	-
	Übrige Gemeinden		74	55	19	64	48	16	10	7	3
	Auspendler zusammen		387	251	136	319	210	109	68	41	27
von 179 131 Kottgeisering nach											
162 000	München		293	194	99	259	180	79	34	14	20
179 121	Fürstenfeldbruck, St.		129	66	63	90	49	41	39	17	22
179 123	Germering		12	5	7	12	5	7	-	-	-
179 125	Grafrath		93	47	46	15	9	6	78	38	40
179 149	Turkenfeld		27	16	11	10	6	4	17	10	7
181 118	Eresing		17	8	9	1	1	-	16	7	9
	Übrige Gemeinden		94	66	28	78	54	24	16	12	4
	Auspendler zusammen		665	402	263	465	304	161	200	98	102
von 179 132 Landsberied nach											
162 000	München		156	113	43	147	109	38	9	4	5
179 121	Fürstenfeldbruck, St.		142	65	77	107	51	56	35	14	21
179 130	Jesenwang		44	23	21	2	1	1	42	22	20
179 136	Mammendorf		28	14	14	9	5	4	19	9	10
	Übrige Gemeinden		63	46	17	56	39	17	7	7	-
	Auspendler zusammen		433	261	172	321	205	116	112	56	56
von 179 134 Maisach nach											
162 000	München		2599	1622	977	2369	1506	863	230	116	114
174 115	Dachau, GKSt.		52	35	17	49	34	15	3	1	2
174 126	Karlsfeld		17	17	-	17	17	-	-	-	-
178 120	Eching		12	8	4	12	8	4	-	-	-
179 117	Egenhofen		10	9	1	10	9	1	-	-	-
179 118	Eichenau		22	13	9	22	13	9	-	-	-
179 119	Emmering		19	13	6	19	13	6	-	-	-
179 121	Fürstenfeldbruck, St.		568	350	218	500	314	186	68	36	32
179 123	Germering		57	35	22	57	35	22	-	-	-
179 126	Grobenzell		87	43	44	78	39	39	9	4	5
179 136	Mammendorf		17	14	3	17	14	3	-	-	-
179 142	Olching		437	233	204	275	149	126	162	84	78
179 145	Puchheim		75	49	26	74	49	25	1	-	1
184 119	Garching b. München		16	14	2	15	13	2	1	1	-
184 120	Gräfelfing		11	7	4	11	7	4	-	-	-
184 138	Planegg		16	10	6	16	10	6	-	-	-
184 139	Pullach i. Isartal		10	8	2	10	8	2	-	-	-
184 149	Unterschleißheim		20	17	3	20	17	3	-	-	-
188 120	Gauting		11	6	5	11	6	5	-	-	-
188 121	Gilching		14	11	3	14	11	3	-	-	-
188 144	Weßling		36	35	1	36	35	1	-	-	-
761 000	Augsburg		11	8	3	10	7	3	1	1	-
	Übrige Gemeinden		174	130	44	161	123	38	13	7	6
	Auspendler zusammen		4291	2687	1604	3803	2437	1366	488	250	238
von 179 136 Mammendorf nach											
162 000	München		586	361	225	549	340	209	37	21	16
179 119	Emmering		10	6	4	10	6	4	-	-	-
179 121	Fürstenfeldbruck, St.		191	116	75	146	88	58	45	28	17

¹⁾ Ohne Pendler mit unbestimmtem Ziel.²⁾ Einschl. erwerbstätige Schüler und Studierende.³⁾ Ohne erwerbstätige Schüler und Studierende.

Die Auspendler Bayerns (Erwerbstätige sowie Schüler und Studierende) am 25. Mai 1987 nach Wohnsitz- und Zielgemeinden ¹⁾

Gemeinde- schlüssel- nummer	Gebiet		Auspendler			davon					
	Wohnsitzgemeinde	Zielgemeinde				Berufspendler ²⁾			Ausbildungspendler ³⁾		
			insgesamt	männlich	weiblich	insgesamt	männlich	weiblich	insgesamt	männlich	weiblich
	1	2	3	4	5	6	7	8	9		
179 126	Grobenzell		16	5	11	15	5	10	1	-	1
179 134	Maisach		78	40	38	38	23	15	40	17	23
179 142	Olching		34	17	17	29	14	15	5	3	2
179 145	Puchheim		24	13	11	23	12	11	1	1	-
188 144	Weßling		11	11	-	11	11	-	-	-	-
	Übrige Gemeinden		119	87	32	108	77	31	11	10	1
	Auspendler zusammen		1069	656	413	929	576	353	140	80	60
von 179 137	Mittelstetten	nach									
162 000	München		205	119	86	184	107	77	21	12	9
179 114	Altheim		56	30	26	10	7	3	46	23	23
179 121	Furstenfeldbruck, St.		125	68	57	90	47	43	35	21	14
179 126	Grobenzell		10	6	4	10	6	4	-	-	-
179 128	Hattenhofen		13	8	5	4	4	-	9	4	5
179 134	Maisach		26	14	12	9	5	4	17	9	8
179 136	Mammendorf		18	8	10	15	8	7	3	-	3
179 140	Oberschweinbach		37	15	22	4	2	2	33	13	20
179 142	Olching		17	9	8	17	9	8	-	-	-
761 000	Augsburg		24	15	9	23	15	8	1	-	1
771 130	Friedberg, St.		11	4	7	10	4	6	1	-	1
771 146	Mering, M.		34	18	16	27	13	14	7	5	2
	Übrige Gemeinden		87	58	29	85	56	29	2	2	-
	Auspendler zusammen		663	372	291	488	283	205	175	89	86
von 179 138	Moorenweis	nach									
162 000	München		359	234	125	339	224	115	20	10	10
179 121	Furstenfeldbruck, St.		362	203	159	283	160	123	79	43	36
179 130	Jesenwang		15	9	6	15	9	6	-	-	-
179 134	Maisach		11	5	6	11	5	6	-	-	-
179 136	Mammendorf		24	19	5	24	19	5	-	-	-
179 142	Olching		13	7	6	13	7	6	-	-	-
179 145	Puchheim		14	7	7	14	7	7	-	-	-
179 149	Turkenfeld		72	41	31	11	6	5	61	35	26
181 116	Egling a.d.Paar		17	13	4	5	5	-	12	8	4
181 118	Eresing		15	7	8	2	2	-	13	5	8
184 138	Planegg		12	3	9	12	3	9	-	-	-
188 144	Weßling		18	16	2	18	16	2	-	-	-
	Übrige Gemeinden		135	107	28	131	103	28	4	4	-
	Auspendler zusammen		1067	671	396	878	566	312	189	105	84
von 179 140	Oberschweinbach	nach									
162 000	München		177	110	67	170	105	65	7	5	2
179 121	Furstenfeldbruck, St.		104	54	50	80	42	38	24	12	12
179 128	Hattenhofen		28	15	13	2	2	-	26	13	13
179 134	Maisach		34	15	19	17	8	9	17	7	10
179 136	Mammendorf		24	15	9	24	15	9	-	-	-
179 142	Olching		18	13	5	18	13	5	-	-	-
	Übrige Gemeinden		63	40	23	62	39	23	1	1	-
	Auspendler zusammen		448	262	186	373	224	149	75	38	37
von 179 142	Olching	nach									
162 000	München		5924	3563	2361	5254	3227	2027	670	336	334
174 113	Bergkirchen		26	21	5	23	19	4	3	2	1
174 115	Dachau, GKSt.		99	68	31	93	63	30	6	5	1
174 126	Karlsfeld		17	11	6	17	11	6	-	-	-
178 120	Eching		24	20	4	24	20	4	-	-	-
178 124	Freising, GKSt.		10	10	-	6	6	-	4	4	-
179 118	Eichenau		69	42	27	67	41	26	2	1	1
179 119	Emmering		42	29	13	42	29	13	-	-	-
179 121	Furstenfeldbruck, St.		449	264	185	407	240	167	42	24	18
179 123	Germering		107	75	32	101	71	30	6	4	2
179 126	Grobenzell		267	118	149	263	115	148	4	3	1
179 134	Maisach		315	171	144	139	82	57	176	89	87
179 145	Puchheim		227	122	105	224	121	103	3	1	2
184 119	Garching b.München		35	32	3	30	28	2	5	4	1
184 120	Gräfelfing		82	61	21	81	60	21	1	1	-
184 135	Oberschleißheim		13	8	5	12	8	4	1	-	1
184 136	Ottobrunn		12	10	2	12	10	2	-	-	-
184 138	Planegg		45	29	16	45	29	16	-	-	-
184 139	Pullach i.Isartal		18	12	6	17	11	6	1	1	-
184 149	Unterschleißheim		35	27	8	34	26	8	1	1	-
188 120	Gauting		29	23	6	29	23	6	-	-	-
188 121	Gilching		34	22	12	33	22	11	1	-	1
188 139	Starnberg, St.		17	11	6	17	11	6	-	-	-
188 144	Weßling		63	59	4	63	59	4	-	-	-
761 000	Augsburg		17	14	3	14	12	2	3	2	1
	Übrige Gemeinden		219	147	72	205	139	66	14	8	6
	Auspendler zusammen		8195	4969	3226	7252	4483	2769	943	486	457

¹⁾ Ohne Pendler mit unbestimmtem Ziel.²⁾ Einschl. erwerbstätige Schüler und Studierende.³⁾ Ohne erwerbstätige Schüler und Studierende.

Die Auspendler Bayerns (Erwerbstätige sowie Schüler und Studierende) am 25. Mai 1987 nach Wohnsitz- und Zielgemeinden 1)

Gemeinde- schlüssel- nummer	Gebiet		Auspendler			davon					
	Wohnsitzgemeinde	Zielgemeinde	insgesamt	männlich	weiblich	Berufspendler ²⁾			Ausbildungspendler ³⁾		
						insgesamt	männlich	weiblich	insgesamt	männlich	weiblich
1	2	3	4	5	6	7	8	9			
von 179 145	Puchheim	nach									
162 000	München		6353	3817	2536	5510	3394	2116	843	423	420
174 115	Dachau, GKSt.		26	18	8	26	18	8	-	-	-
174 126	Karlsfeld		13	11	2	13	11	2	-	-	-
178 120	Eching		17	13	4	17	13	4	-	-	-
178 124	Freising, GKSt.		10	5	5	2	1	1	8	4	4
179 118	Eichenau		67	26	41	64	26	38	3	-	3
179 119	Emmering		16	12	4	16	12	4	-	-	-
179 121	Fürstenfeldbruck, St.		275	135	140	233	111	122	42	24	18
179 123	Germering		266	145	121	231	123	108	35	22	13
179 126	Gröbenzell		197	111	86	183	101	82	14	10	4
179 134	Maisach		33	17	16	33	17	16	-	-	-
179 142	Olching		109	65	44	107	64	43	2	1	1
181 118	Eresing		21	16	5	-	-	-	21	16	5
184 119	Garching b.München		24	23	1	17	17	-	7	6	1
184 120	Gräfelfing		95	52	43	92	50	42	3	2	1
184 132	Neuried		12	7	5	12	7	5	-	-	-
184 135	Oberschleißheim		11	7	4	11	7	4	-	-	-
184 136	Ottobrunn		16	13	3	16	13	3	-	-	-
184 138	Planegg		82	45	37	80	43	37	2	2	-
184 139	Pullach i.Isartal		45	32	13	43	30	13	2	2	-
184 145	Taufkirchen		12	11	1	12	11	1	-	-	-
184 147	Unterföhring		13	10	3	13	10	3	-	-	-
184 148	Unterhaching		10	7	3	10	7	3	-	-	-
184 149	Unterschleißheim		35	28	7	33	26	7	2	2	-
188 120	Gauting		37	23	14	37	23	14	-	-	-
188 121	Gilching		39	18	21	39	18	21	-	-	-
188 127	Krailling		10	6	4	9	5	4	1	1	-
188 144	Weßling		73	62	11	73	62	11	-	-	-
761 000	Augsburg		21	15	6	18	13	5	3	2	1
	Übrige Gemeinden		201	140	61	193	136	57	8	4	4
	Auspendler zusammen		8139	4890	3249	7143	4369	2774	996	521	476
von 179 147	Schöngeising	nach									
162 000	München		346	228	118	287	202	85	59	26	33
179 121	Fürstenfeldbruck, St.		248	127	121	154	79	75	94	48	46
179 123	Germering		13	10	3	12	9	3	1	1	-
179 125	Grafrath		96	58	38	20	8	12	76	50	26
179 145	Puchheim		16	8	8	16	8	8	-	-	-
	Übrige Gemeinden		102	64	38	89	56	33	13	8	5
	Auspendler zusammen		821	495	326	578	362	216	243	133	110
von 179 149	Türkenfeld	nach									
162 000	München		644	406	238	597	379	218	47	27	20
179 121	Fürstenfeldbruck, St.		187	112	75	148	94	54	39	18	21
179 138	Moorenweis		13	10	3	13	10	3	-	-	-
179 145	Puchheim		18	9	9	18	9	9	-	-	-
181 114	Dießen a.Ammersee, M.		12	-	12	-	-	-	12	-	12
181 118	Eresing		27	7	20	1	-	1	26	7	19
181 122	Geltendorf		10	7	3	7	5	2	3	2	1
181 139	Schondorf a.Ammersee		22	20	2	8	6	2	14	14	-
184 138	Planegg		17	5	12	17	5	12	-	-	-
184 139	Pullach i.Isartal		11	7	4	10	6	4	1	1	-
188 144	Weßling		20	18	2	20	18	2	-	-	-
	Übrige Gemeinden		140	96	44	135	91	44	5	5	-
	Auspendler zusammen		1121	697	424	974	623	351	147	74	73
	Lkr. Fürstenfeldbruck zusammen		69831	42421	27410	59630	37163	22467	10201	5258	4943
	Landkreis Garmisch-Partenkirchen										
von 180 112	Bad Kohlgrub	nach									
162 000	München		41	25	16	32	20	12	9	5	4
180 115	Ettal		12	7	5	1	1	-	11	6	5
180 117	Garmisch-Partenk., M.		60	36	24	35	28	7	25	8	17
180 124	Murnau a.Staffelsee, M.		115	74	41	91	60	31	24	14	10
180 125	Oberammergau		41	20	21	33	15	18	8	5	3
180 129	Saulgrub		19	12	7	17	11	6	2	1	1
190 157	Weilheim i.OB, St.		25	22	3	20	18	2	5	4	1
	Übrige Gemeinden		58	45	13	54	43	11	4	2	2
	Auspendler zusammen		371	241	130	283	190	87	88	45	43
von 180 113	Bayersoien	nach									
162 000	München		16	11	5	15	11	4	1	-	1
180 112	Bad Kohlgrub		73	31	42	31	15	16	42	16	26
180 117	Garmisch-Partenk., M.		26	8	18	4	2	2	22	6	16
180 124	Murnau a.Staffelsee, M.		43	28	15	33	22	11	10	6	4
180 125	Oberammergau		26	11	15	24	9	15	2	2	-
180 129	Saulgrub		14	8	6	14	8	6	-	-	-

1) Ohne Pendler mit unbestimmtem Ziel.

2) Einschl. erwerbstätige Schüler und Studierende.

3) Ohne erwerbstätige Schüler und Studierende.

Die Auspendler Bayerns (Erwerbstätige sowie Schüler und Studierende) am 25. Mai 1987 nach Wohnsitz- und Zielgemeinden ¹⁾

Gemeinde- schlüssel- nummer	Gebiet		Auspendler			davon					
	Wohnsitzgemeinde	Zielgemeinde	insgesamt	männlich	weiblich	Berufspendler ²⁾			Ausbildungspendler ³⁾		
						insgesamt	männlich	weiblich	insgesamt	männlich	weiblich
	1	2	3	4	5	6	7	8	9		
190 140	Peiting, M.		23	19	4	23	19	4	-	-	-
190 148	Schongau, St.		53	38	15	40	33	7	13	5	8
190 157	Weilheim i.OB, St.		12	11	1	11	10	1	1	1	-
	Übrige Gemeinden		40	29	11	37	27	10	3	2	1
	Auspendler zusammen		326	194	132	232	156	76	94	38	56
von 180 114	Eschenlohe nach										
162 000	München		42	31	11	36	28	8	6	3	3
180 116	Farchant		15	10	5	14	9	5	1	1	-
180 117	Garmisch-Partenk., M.		234	122	112	194	101	93	40	21	19
180 123	Mittenwald, M.		11	9	2	11	9	2	-	-	-
180 124	Murnau a.Staffelsee, M.		81	49	32	74	46	28	7	3	4
180 126	Oberau		48	32	16	20	13	7	28	19	9
180 127	Ohlstadt		15	10	5	15	10	5	-	-	-
190 157	Weilheim i.OB, St.		16	14	2	13	12	1	3	2	1
	Übrige Gemeinden		54	36	18	51	34	17	3	2	1
	Auspendler zusammen		516	313	203	428	262	166	88	51	37
von 180 115	Ettal nach										
162 000	München		13	10	3	11	9	2	2	1	1
180 117	Garmisch-Partenk., M.		56	23	33	45	23	22	11	-	11
180 125	Oberammergau		91	55	36	57	35	22	34	20	14
180 126	Oberau		17	14	3	17	14	3	-	-	-
	Übrige Gemeinden		31	19	12	28	18	10	3	1	2
	Auspendler zusammen		208	121	87	158	99	59	50	22	28
von 180 116	Farchant nach										
162 000	München		61	44	17	51	38	13	10	6	4
180 115	Ettal		24	18	6	3	1	2	21	17	4
180 117	Garmisch-Partenk., M.		955	562	493	867	490	377	128	72	56
180 118	Grainau		31	20	11	31	20	11	-	-	-
180 123	Mittenwald, M.		16	11	5	16	11	5	-	-	-
180 124	Murnau a.Staffelsee, M.		27	18	9	27	18	9	-	-	-
180 126	Oberau		37	30	7	37	30	7	-	-	-
190 157	Weilheim i.OB, St.		13	12	1	12	11	1	1	1	-
	Übrige Gemeinden		44	31	13	44	31	13	-	-	-
	Auspendler zusammen		1248	746	502	1088	650	438	160	96	64
von 180 117	Garmisch-Partenk., M. nach										
162 000	München		351	251	100	269	202	67	82	49	33
180 114	Eschenlohe		14	8	6	14	8	6	-	-	-
180 115	Ettal		44	31	13	14	5	9	30	26	4
180 116	Farchant		289	165	124	246	143	103	43	22	21
180 118	Grainau		227	129	98	128	97	31	2	1	1
180 122	Krün		19	9	10	19	9	10	-	-	-
180 123	Mittenwald, M.		175	138	37	173	136	37	2	2	-
180 124	Murnau a.Staffelsee, M.		98	73	25	94	70	24	4	3	1
180 125	Oberammergau		29	13	16	29	13	16	-	-	-
180 126	Oberau		90	69	21	90	69	21	-	-	-
180 127	Ohlstadt		14	10	4	14	10	4	-	-	-
180 136	Wallgau		14	9	5	14	9	5	-	-	-
190 141	Penzberg, St.		13	12	1	13	12	1	-	-	-
190 157	Weilheim i.OB, St.		50	43	7	32	27	5	18	16	2
13 700 200	TIROL		10	6	4	6	2	4	4	4	-
	Übrige Gemeinden		130	84	46	124	81	43	6	3	3
	Auspendler zusammen		1567	1050	517	1376	924	452	191	126	65
von 180 118	Grainau nach										
162 000	München		23	15	8	23	15	8	-	-	-
180 116	Farchant		23	13	10	22	12	10	1	1	-
180 117	Garmisch-Partenk., M.		940	551	389	731	450	281	209	101	108
180 123	Mittenwald, M.		18	16	2	18	16	2	-	-	-
180 124	Murnau a.Staffelsee, M.		12	10	2	12	10	2	-	-	-
190 157	Weilheim i.OB, St.		10	6	4	5	2	3	5	4	1
	Übrige Gemeinden		38	27	11	33	23	10	5	4	1
	Auspendler zusammen		1064	638	426	844	528	316	220	110	110
von 180 119	Großweil nach										
162 000	München		38	30	8	31	26	5	7	4	3
173 133	Kochel a.See		60	43	17	60	43	17	-	-	-
173 142	Schlehdorf		49	18	31	12	6	6	37	12	25
180 117	Garmisch-Partenk., M.		12	7	5	11	7	4	1	-	1
180 124	Murnau a.Staffelsee, M.		118	53	65	89	38	51	29	15	14
190 141	Penzberg, St.		35	22	13	30	18	12	5	4	1
190 157	Weilheim i.OB, St.		15	8	7	15	8	7	-	-	-
	Übrige Gemeinden		59	38	21	57	38	19	2	-	2
	Auspendler zusammen		386	219	167	305	184	121	81	35	46

¹⁾ Ohne Pendler mit unbestimmtem Ziel.²⁾ Einschl. erwerbstätige Schüler und Studierende.³⁾ Ohne erwerbstätige Schüler und Studierende.

Die Auspendler Bayerns (Erwerbstätige sowie Schüler und Studierende) am 25. Mai 1987 nach Wohnsitz- und Zielgemeinden 1)

Gemeinde- schlüssel- nummer	Gebiet		Auspendler			davon								
	Wohnsitzgemeinde	Zielgemeinde	insgesamt	männlich	weiblich	Berufspendler 2)			Ausbildungspendler 3)					
						insgesamt	männlich	weiblich	insgesamt	männlich	weiblich			
	1	2	3	4	5	6	7	8	9					
von 180 122	Krün	nach												
162 000	München		15	12	3	11	9	2	4	3				
173 133	Kochel a.See		18	17	1	18	17	1	-	-				
180 117	Garmisch-Partenk., M.		218	116	102	151	92	59	67	24				
180 123	Mittenwald, M.		184	127	57	166	116	50	18	11				
180 136	Wallgau		71	36	35	32	21	11	39	15				
	Übrige Gemeinden		31	25	6	28	24	4	3	1				
	Auspendler zusammen		537	333	204	406	279	127	131	54				
von 180 123	Mittenwald, M.	nach												
162 000	München		72	51	21	61	45	16	11	6				
180 116	Farchant		24	16	8	18	13	5	6	3				
180 117	Garmisch-Partenk., M.		680	375	305	425	249	176	255	126				
180 122	Krün		34	14	20	34	14	20	-	-				
180 124	Murnau a.Staffelsee,M.		10	10	-	10	10	-	-	-				
180 136	Wallgau		35	18	17	35	18	17	-	-				
190 157	Weilheim i.OB, St.		13	11	2	8	6	2	5	5				
13 700 200	TIROL		16	8	8	7	5	2	9	3				
	Übrige Gemeinden		55	47	8	55	47	8	-	-				
	Auspendler zusammen		939	550	389	653	407	246	286	143				
von 180 124	Murnau a.Staffelsee,M.	nach												
162 000	München		350	248	102	275	205	70	75	43				
173 133	Kochel a.See		29	16	13	29	16	13	-	-				
173 142	Schlehdorf		12	2	10	3	1	2	9	1				
173 147	Wolfratshausen, St.		11	7	4	11	7	4	-	-				
180 112	Bad Kohlgrub		40	14	26	39	14	25	1	-				
180 114	Eschenlohe		25	22	3	25	22	3	-	-				
180 115	Ettal		19	12	7	5	3	2	14	9				
180 116	Farchant		22	16	6	11	8	3	11	8				
180 117	Garmisch-Partenk., M.		341	187	154	255	145	110	86	42				
180 119	Großweil		15	11	4	15	11	4	-	-				
180 123	Mittenwald, M.		10	9	1	10	9	1	-	-				
180 125	Oberammergau		23	12	11	23	12	11	-	-				
180 126	Oberau		27	20	7	27	20	7	-	-				
180 127	Ohlstadt		28	19	9	28	19	9	-	-				
180 132	Seehausen a.Staffelsee		68	36	32	53	25	28	15	11				
180 133	Spatzenhausen		12	9	3	12	9	3	-	-				
180 134	Uffing a.Staffelsee		25	17	8	22	15	7	3	2				
188 141	Tutzing		33	22	11	33	22	11	-	-				
190 121	Eglfing		10	10	-	10	10	-	-	-				
190 131	Huglfing		14	12	2	14	12	2	-	-				
190 139	Peißenberg, M.		27	21	6	25	20	5	2	1				
190 141	Penzberg, St.		25	14	11	25	14	11	-	-				
190 142	Polling		11	5	6	11	5	6	-	-				
190 157	Weilheim i.OB, St.		199	135	64	182	126	56	17	9				
	Übrige Gemeinden		177	118	59	168	117	51	9	1				
	Auspendler zusammen		1553	994	559	1311	867	444	242	127				
von 180 125	Oberammergau	nach												
162 000	München		72	52	20	54	37	17	18	15				
180 112	Bad Kohlgrub		32	16	16	32	16	16	-	-				
180 115	Ettal		133	74	59	62	38	24	71	36				
180 116	Farchant		34	23	11	27	20	7	7	3				
180 117	Garmisch-Partenk., M.		394	222	172	257	165	92	137	57				
180 123	Mittenwald, M.		17	15	2	17	15	2	-	-				
180 124	Murnau a.Staffelsee,M.		67	42	25	60	36	24	7	6				
180 126	Oberau		45	41	4	45	41	4	-	-				
180 129	Saulgrub		19	9	10	19	9	10	-	-				
180 135	Unterammergau		13	12	1	13	12	1	-	-				
190 157	Weilheim i.OB, St.		22	17	5	18	13	5	4	4				
	Übrige Gemeinden		60	47	13	59	47	12	1	-				
	Auspendler zusammen		908	570	338	663	449	214	245	121				
von 180 126	Oberau	nach												
162 000	München		76	56	20	68	52	16	8	4				
180 115	Ettal		19	12	7	11	6	5	8	6				
180 116	Farchant		72	35	37	71	35	36	1	-				
180 117	Garmisch-Partenk., M.		454	220	234	384	188	196	70	32				
180 123	Mittenwald, M.		14	9	5	14	9	5	-	-				
180 124	Murnau a.Staffelsee,M.		49	32	17	48	31	17	1	1				
180 125	Oberammergau		25	15	10	23	14	9	2	1				
190 157	Weilheim i.OB, St.		23	18	5	21	17	4	2	1				
	Übrige Gemeinden		55	38	17	54	38	16	1	-				
	Auspendler zusammen		787	435	352	694	390	304	93	45				
von 180 127	Ohlstadt	nach												
162 000	München		68	56	12	62	51	11	6	5				
173 142	Schlehdorf		10	2	8	5	2	3	5	-				
180 114	Eschenlohe		22	17	5	22	17	5	-	-				

1) Ohne Pendler mit unbestimmtem Ziel.

2) Einschl. erwerbstätige Schüler und Studierende

3) Ohne erwerbstätige Schüler und Studierende

Die Auspendler Bayerns (Erwerbstätige sowie Schüler und Studierende) am 25. Mai 1987 nach Wohnsitz- und Zielgemeinden ¹⁾

Gemeinde- schlüssel- nummer	Gebiet		Auspendler			davon					
	Wohnsitzgemeinde					Berufspendler ²⁾			Ausbildungspendler ³⁾		
	Zielgemeinde		insgesamt	männlich	weiblich	insgesamt	männlich	weiblich	insgesamt	männlich	weiblich
			1	2	3	4	5	6	7	8	9
180 116	Farchant		28	17	11	26	16	10	2	1	1
180 117	Garmisch-Partenk., M.		244	129	115	189	109	80	55	20	35
180 119	Großweil		10	6	4	10	6	4	-	-	-
180 124	Murnau a.Staffelsee,M.		257	127	130	221	106	115	36	21	15
180 126	Oberau		60	49	11	24	19	5	36	30	6
190 141	Penzberg, St.		10	7	3	10	7	3	-	-	-
190 157	Weilheim i.OB, St.		56	47	9	55	46	9	1	1	-
	Übrige Gemeinden		99	69	30	90	63	27	9	6	3
	Auspendler zusammen		864	526	338	714	442	272	150	84	66
von 180 128	Riegsee nach										
162 000	München		26	18	8	21	14	7	5	4	1
180 117	Garmisch-Partenk., M.		28	14	14	16	8	8	12	6	6
180 124	Murnau a.Staffelsee,M.		284	160	124	161	94	67	123	66	57
180 132	Seehausen a.Staffelsee		10	8	2	10	8	2	-	-	-
190 141	Penzberg, St.		10	7	3	10	7	3	-	-	-
190 157	Weilheim i.OB, St.		22	15	7	19	13	6	3	2	1
	Übrige Gemeinden		77	43	34	71	42	29	6	1	5
	Auspendler zusammen		457	265	192	308	186	122	149	79	70
von 180 129	Saulgrub nach										
162 000	München		24	20	4	19	17	2	5	3	2
180 112	Bad Kohlgrub		141	64	77	94	43	51	47	21	26
180 117	Garmisch-Partenk., M.		76	36	40	59	32	27	17	4	13
180 124	Murnau a.Staffelsee,M.		73	43	30	60	35	25	13	8	5
180 125	Oberammergau		123	59	64	116	56	60	7	3	4
180 126	Oberau		10	6	4	10	6	4	-	-	-
180 132	Seehausen a.Staffelsee		15	14	1	15	14	1	-	-	-
180 135	Unterammergau		12	9	3	12	9	3	-	-	-
190 157	Weilheim i.OB, St.		19	16	3	19	16	3	-	-	-
	Übrige Gemeinden		86	66	20	80	63	17	6	3	3
	Auspendler zusammen		579	333	246	484	291	193	95	42	53
von 180 131	Schwaigen nach										
162 000	München		16	11	5	15	10	5	1	1	-
180 112	Bad Kohlgrub		12	4	8	9	3	6	3	1	2
180 114	Eschenlohe		60	32	28	6	5	1	54	27	27
180 117	Garmisch-Partenk., M.		29	14	15	22	12	10	7	2	5
180 124	Murnau a.Staffelsee,M.		66	35	31	58	30	28	8	5	3
190 157	Weilheim i.OB, St.		12	10	2	8	8	-	4	2	2
	Übrige Gemeinden		38	23	15	36	22	14	2	1	1
	Auspendler zusammen		233	129	104	154	90	64	79	39	40
von 180 132	Seehausen a.Staffelsee nach										
162 000	München		99	70	29	74	56	18	25	14	11
180 112	Bad Kohlgrub		11	3	8	11	3	8	-	-	-
180 117	Garmisch-Partenk., M.		71	43	28	53	35	18	18	8	10
180 124	Murnau a.Staffelsee,M.		357	179	178	258	122	136	99	57	42
180 134	Uffing a.Staffelsee		16	8	8	8	5	3	8	3	5
190 157	Weilheim i.OB, St.		38	26	12	36	24	12	2	2	-
	Übrige Gemeinden		79	52	27	72	50	22	7	2	5
	Auspendler zusammen		671	381	290	512	295	217	159	86	73
von 180 133	Spatzenhausen nach										
162 000	München		25	16	9	24	15	9	1	1	-
180 117	Garmisch-Partenk., M.		11	4	7	9	3	6	2	1	1
180 124	Murnau a.Staffelsee,M.		159	81	78	89	52	37	70	29	41
190 136	Obersöchering		34	17	17	2	2	-	32	15	17
190 157	Weilheim i.OB, St.		41	21	20	30	15	15	11	6	5
	Übrige Gemeinden		52	37	15	46	34	12	6	3	3
	Auspendler zusammen		322	176	146	200	121	79	122	55	67
von 180 134	Uffing a.Staffelsee nach										
162 000	München		101	74	27	79	59	20	22	15	7
180 112	Bad Kohlgrub		10	4	6	9	3	6	1	1	-
180 117	Garmisch-Partenk., M.		47	25	22	32	18	14	15	7	8
180 124	Murnau a.Staffelsee,M.		306	156	150	209	106	103	97	50	47
180 132	Seehausen a.Staffelsee		44	27	17	19	13	6	25	14	11
190 139	Peißenberg, M.		13	8	5	11	7	4	2	1	1
190 157	Weilheim i.OB, St.		107	78	29	88	67	21	19	11	8
	Übrige Gemeinden		105	59	46	92	55	37	13	4	9
	Auspendler zusammen		733	431	302	539	328	211	194	103	91
von 180 135	Unterammergau nach										
162 000	München		19	16	3	15	13	2	4	3	1
180 112	Bad Kohlgrub		23	6	17	23	6	17	-	-	-
180 115	Ettal		23	10	13	16	6	10	7	4	3

¹⁾ Ohne Pendler mit unbestimmtem Ziel.²⁾ Einschl. erwerbstätige Schüler und Studierende.³⁾ Ohne erwerbstätige Schüler und Studierende.

Die Auspendler Bayerns (Erwerbstätige sowie Schüler und Studierende) am 25. Mai 1987 nach Wohnsitz- und Zielgemeinden ¹⁾

Gemeinde- schlüssel- nummer	Gebiet		Auspendler			davon					
	Wohnsitzgemeinde	Zielgemeinde				Berufspendler ²⁾			Ausbildungspendler ³⁾		
			insgesamt	männlich	weiblich	insgesamt	männlich	weiblich	insgesamt	männlich	weiblich
	1	2	3	4	5	6	7	8	9		
180 116	Farchant		13	10	3	11	9	2	2	1	1
180 117	Garmisch-Partenk., M.		88	57	31	61	42	19	27	15	12
180 124	Murnau a.Staffelsee,M.		45	24	21	34	21	13	11	3	8
180 125	Oberammergau		196	105	91	141	72	69	55	33	22
190 157	Weilheim i.OB, St.		15	13	2	12	10	2	3	3	-
	Übrige Gemeinden		48	31	17	46	31	15	2	-	2
	Auspendler zusammen		470	272	198	359	210	149	111	62	49
von 180 136	Wallgau nach										
173 133	Kochel a.See		16	15	1	16	15	1	-	-	-
180 117	Garmisch-Partenk., M.		150	77	73	110	60	50	40	17	23
180 122	Krün		34	19	15	30	16	14	4	3	1
180 123	Mittenwald, M.		99	66	33	80	55	25	19	11	8
	Übrige Gemeinden		34	31	3	32	29	3	2	2	-
	Auspendler zusammen		333	208	125	268	175	93	65	33	32
	Lkr. Garmisch-Partenkirchen zus.		15072	9125	5947	11979	7529	4450	3093	1596	1497
	Landkreis Landsberg a.Lech										
von 181 111	Apfeldorf nach										
162 000	München		25	15	10	22	14	8	3	1	2
181 129	Kinsau		25	12	13	10	6	4	15	6	9
181 130	Landsberg a.Lech,GKSt.		41	27	14	38	25	13	3	2	1
181 137	Rott		44	27	17	5	4	1	39	23	16
190 140	Peiting, M.		41	23	18	35	22	13	6	1	5
190 148	Schongau, St.		77	46	31	58	40	18	19	6	13
190 157	Weilheim i.OB, St.		25	10	15	24	9	15	1	1	-
	Übrige Gemeinden		68	37	31	65	36	29	3	1	2
	Auspendler zusammen		346	197	149	257	156	101	89	41	48
von 181 113	Denklingen nach										
162 000	München		33	18	15	30	16	14	3	2	1
181 121	Fuchstal		62	35	27	25	19	6	37	16	21
181 128	Kaufering		14	8	6	14	8	6	-	-	-
181 130	Landsberg a.Lech,GKSt.		164	85	79	118	59	59	46	26	20
190 111	Altenstadt		25	19	6	25	19	6	-	-	-
190 129	Hohenfurch		12	5	7	-	-	-	12	5	7
190 140	Peiting, M.		16	11	5	16	11	5	-	-	-
190 148	Schongau, St.		114	62	52	103	62	41	11	-	11
761 000	Augsburg		12	10	2	7	6	1	5	4	1
762 000	Kaufbeuren		24	7	17	22	7	15	2	-	2
	Übrige Gemeinden		84	63	21	81	62	19	3	1	2
	Auspendler zusammen		560	323	237	441	269	172	119	54	65
von 181 114	Dießen a.Ammersee, M. nach										
162 000	München		523	365	158	455	325	130	68	40	28
179 121	Fürstenfeldbruck, St.		13	9	4	13	9	4	-	-	-
179 123	Germering		10	8	2	10	8	2	-	-	-
180 124	Murnau a.Staffelsee,M.		13	6	7	13	6	7	-	-	-
181 118	Eresing		46	25	21	5	4	1	41	21	20
181 130	Landsberg a.Lech,GKSt.		195	120	75	121	74	47	74	46	28
181 139	Schondorf a.Ammersee		82	61	21	39	20	19	43	41	2
181 144	Utting a.Ammersee		82	63	19	81	62	19	1	1	-
184 138	Planegg		10	7	3	10	7	3	-	-	-
188 124	Herrsching a.Ammersee		81	45	36	81	45	36	-	-	-
188 132	Seefeld		19	10	9	19	10	9	-	-	-
188 139	Starnberg, St.		46	26	20	37	24	13	9	2	7
188 141	Tutzing		17	10	7	17	10	7	-	-	-
188 144	Weßling		52	45	7	52	45	7	-	-	-
190 138	Pähl		17	13	4	17	13	4	-	-	-
190 139	Peißenberg, M.		18	10	8	13	7	6	5	3	2
190 142	Polling		10	6	4	10	6	4	-	-	-
190 144	Raisting		18	16	2	18	16	2	-	-	-
190 157	Weilheim i.OB, St.		347	193	154	179	107	72	168	86	82
761 000	Augsburg		29	18	11	16	14	2	13	4	9
	Übrige Gemeinden		211	153	58	206	149	57	5	4	1
	Auspendler zusammen		1839	1209	630	1412	961	451	427	248	179
von 181 115	Eching a.Ammersee nach										
162 000	München		226	145	81	199	130	69	27	15	12
179 121	Fürstenfeldbruck, St.		21	10	11	16	10	6	5	-	5
181 114	Dießen a.Ammersee, M.		20	4	16	8	4	4	12	-	12
181 118	Eresing		10	6	4	1	1	-	9	5	4
181 123	Greifenberg		14	7	7	5	3	2	9	4	5
181 130	Landsberg a.Lech,GKSt.		64	31	33	19	9	10	45	22	23
181 139	Schondorf a.Ammersee		23	11	12	11	3	8	12	8	4
181 144	Utting a.Ammersee		14	7	7	13	7	6	1	-	1

¹⁾ Ohne Pendler mit unbestimmtem Ziel.²⁾ Einschl. erwerbstätige Schüler und Studierende.³⁾ Ohne erwerbstätige Schüler und Studierende.

Die Auspendler Bayerns (Erwerbstätige sowie Schüler und Studierende) am 25. Mai 1987 nach Wohnsitz- und Zielgemeinden ¹⁾

Gemeinde- schlüssel- nummer	Gebiet		Auspendler			davon					
	Wohnsitzgemeinde					Berufspendler ²⁾			Ausbildungspendler ³⁾		
	Zielgemeinde		insgesamt	männlich	weiblich	insgesamt	männlich	weiblich	insgesamt	männlich	weiblich
	1	2	3	4	5	6	7	8	9		
181 146	Windach		59	35	24	10	3	7	49	32	17
188 126	Inning a.Ammersee		33	16	17	33	16	17	-	-	-
188 144	Weßling		21	19	2	21	19	2	-	-	-
	Übrige Gemeinden		101	61	40	91	55	36	10	6	4
	Auspendler zusammen		606	352	254	427	260	167	179	92	87
von 181 116	Egling a.d.Paar	nach									
162 000	München		91	57	34	82	51	31	9	6	3
179 121	Fürstenfeldbruck, St.		17	10	7	15	9	6	2	1	1
181 118	Eresing		21	12	9	4	1	3	17	11	6
181 128	Kaufering		11	8	3	9	7	2	2	1	1
181 130	Landsberg a.Lech,GKSt.		48	22	26	33	17	16	15	5	10
181 134	Prittriching		22	17	5	22	17	5	-	-	-
181 139	Schondorf a.Ammersee		11	10	1	1	1	-	10	9	1
181 145	Weil		15	9	6	1	1	-	14	8	6
761 000	Augsburg		164	109	55	138	100	38	26	9	17
771 130	Friedberg, St.		14	10	4	14	10	4	-	-	-
771 142	Kissing		35	28	7	35	28	7	-	-	-
771 146	Mering, M.		51	17	34	39	14	25	12	3	9
	Übrige Gemeinden		105	72	33	100	71	29	5	1	4
	Auspendler zusammen		605	381	224	493	327	166	112	54	58
von 181 118	Eresing	nach									
162 000	München		172	125	47	154	112	42	18	13	5
179 121	Fürstenfeldbruck, St.		19	9	10	19	9	10	-	-	-
181 114	Dießen a.Ammersee, M.		13	1	12	2	1	1	11	-	11
181 123	Greifenberg		10	5	5	5	2	3	5	3	2
181 130	Landsberg a.Lech,GKSt.		50	24	26	32	15	17	18	9	9
181 139	Schondorf a.Ammersee		18	16	2	8	6	2	10	10	-
181 146	Windach		48	26	22	10	5	5	38	21	17
188 144	Weßling		12	12	-	12	12	-	-	-	-
	Übrige Gemeinden		86	63	23	78	55	23	8	8	-
	Auspendler zusammen		428	281	147	320	217	103	108	64	44
von 181 120	Finning	nach									
162 000	München		85	59	26	81	56	25	4	3	1
181 114	Dießen a.Ammersee, M.		23	10	13	16	10	6	7	-	7
181 124	Hofstetten		23	13	10	5	3	2	18	10	8
181 130	Landsberg a.Lech,GKSt.		110	51	59	72	34	38	38	17	21
181 132	Penzing		12	11	1	12	11	1	-	-	-
181 139	Schondorf a.Ammersee		35	22	13	26	14	12	9	8	1
181 144	Utting a.Ammersee		59	38	21	48	34	14	11	4	7
188 144	Weßling		14	12	2	14	12	2	-	-	-
	Übrige Gemeinden		83	49	34	76	45	31	7	4	3
	Auspendler zusammen		444	265	179	350	219	131	94	46	48
von 181 121	Fuchstal	nach									
162 000	München		57	44	13	55	42	13	2	2	-
181 113	Denklingen		146	111	35	146	111	35	-	-	-
181 128	Kaufering		18	9	9	18	9	9	-	-	-
181 130	Landsberg a.Lech,GKSt.		352	207	145	264	155	109	88	52	36
181 132	Penzing		13	7	6	13	7	6	-	-	-
181 143	Unterdießen		19	10	9	8	4	4	11	6	5
190 148	Schongau, St.		39	20	19	33	20	13	6	-	6
761 000	Augsburg		22	18	4	17	15	2	5	3	2
762 000	Kaufbeuren		108	55	53	101	52	49	7	3	4
777 130	Germaringen		10	8	2	10	8	2	-	-	-
777 155	Oberostendorf		10	9	1	10	9	1	-	-	-
	Übrige Gemeinden		122	77	45	117	75	42	5	2	3
	Auspendler zusammen		916	575	341	792	507	285	124	68	56
von 181 122	Geltendorf	nach									
162 000	München		743	495	248	680	456	224	63	39	24
179 121	Fürstenfeldbruck, St.		173	100	73	124	71	53	49	29	20
179 123	Germering		10	4	6	10	4	6	-	-	-
179 125	Grafrath		16	7	9	16	7	9	-	-	-
179 138	Moorenweis		24	14	10	24	14	10	-	-	-
179 142	Olching		11	6	5	11	6	5	-	-	-
179 145	Puchheim		10	7	3	10	7	3	-	-	-
179 149	Türkenfeld		46	28	18	15	8	7	31	20	11
181 114	Dießen a.Ammersee, M.		44	1	43	4	1	3	40	-	40
181 116	Egling a.d.Paar		24	9	15	10	4	6	14	5	9
181 118	Eresing		73	27	46	34	12	22	39	15	24
181 128	Kaufering		12	10	2	12	10	2	-	-	-
181 130	Landsberg a.Lech,GKSt.		91	62	29	63	42	21	28	20	8
181 132	Penzing		24	23	1	24	23	1	-	-	-
181 139	Schondorf a.Ammersee		42	35	7	13	6	7	29	29	-
181 144	Utting a.Ammersee		20	16	4	20	16	4	-	-	-
181 145	Weil		18	13	5	10	8	2	8	5	3
184 138	Planegg		21	6	15	21	6	15	-	-	-
188 144	Weßling		19	17	2	19	17	2	-	-	-

¹⁾ Ohne Pendler mit unbestimmtem Ziel.²⁾ Einschl. erwerbstätige Schüler und Studierende.³⁾ Ohne erwerbstätige Schüler und Studierende.

Die Auspendler Bayerns (Erwerbstätige sowie Schüler und Studierende) am 25. Mai 1987 nach Wohnsitz- und Zielgemeinden ¹⁾

Gemeinde- schlüssel- nummer	Gebiet		Auspendler			davon					
	Wohnsitzgemeinde	Zielgemeinde	insgesamt	männlich	weiblich	Berufspendler ²⁾			Ausbildungspendler ³⁾		
						insgesamt	männlich	weiblich	insgesamt	männlich	weiblich
	1	2	3	4	5	6	7	8	9		
761 000	Augsburg		83	53	30	74	51	23	9	2	7
	Übrige Gemeinden		163	116	47	150	107	43	13	9	4
	Auspendler zusammen		1667	1049	618	1344	876	468	323	173	150
von 181 123	Greifenberg nach										
162 000	München		205	132	73	192	123	69	13	9	4
179 121	Fürstenfeldbruck, St.		16	7	9	12	7	5	4	-	4
181 114	Dießen a.Ammersee, M.		10	1	9	2	1	1	8	-	8
181 118	Eresing		35	19	16	7	4	3	28	15	13
181 130	Landsberg a.Lech,GKSt.		45	23	22	24	14	10	21	9	12
181 139	Schondorf a.Ammersee		27	16	11	20	10	10	7	6	1
181 144	Utting a.Ammersee		16	10	6	13	9	4	3	1	2
181 146	Windach		76	48	28	16	12	4	60	36	24
188 139	Starnberg, St.		11	9	2	11	9	2	-	-	-
188 144	Weßling		14	14	-	14	14	-	-	-	-
	Übrige Gemeinden		78	48	30	73	45	28	5	3	2
	Auspendler zusammen		533	327	206	384	248	136	149	79	70
von 181 124	Hofstetten nach										
162 000	München		79	55	24	74	52	22	5	3	2
181 114	Dießen a.Ammersee, M.		28	18	10	25	18	7	3	-	3
181 120	Finning		51	28	23	6	4	2	45	24	21
181 128	Kaufering		10	6	4	10	6	4	-	-	-
181 130	Landsberg a.Lech,GKSt.		189	103	86	133	75	58	56	28	28
181 132	Penzing		21	19	2	21	19	2	-	-	-
181 139	Schondorf a.Ammersee		19	18	1	12	11	1	7	7	-
181 141	Purgen		17	14	3	17	14	3	-	-	-
181 144	Utting a.Ammersee		27	19	8	27	19	8	-	-	-
188 144	Weßling		16	10	6	16	10	6	-	-	-
	Übrige Gemeinden		85	48	37	79	46	33	6	2	4
	Auspendler zusammen		542	338	204	420	274	146	122	64	58
von 181 126	Hurlach nach										
162 000	München		18	7	11	14	6	8	4	1	3
181 127	Igling		57	32	25	6	6	-	51	26	25
181 128	Kaufering		87	51	36	29	19	10	58	32	26
181 130	Landsberg a.Lech,GKSt.		149	81	68	116	64	52	33	17	16
181 132	Penzing		22	19	3	22	19	3	-	-	-
761 000	Augsburg		38	25	13	33	22	11	5	3	2
772 149	Graben		10	9	1	10	9	1	-	-	-
772 162	Klosterlechfeld		12	11	1	12	11	1	-	-	-
	Übrige Gemeinden		54	38	16	54	38	16	-	-	-
	Auspendler zusammen		447	273	174	296	194	102	151	79	72
von 181 127	Igling nach										
162 000	München		59	41	18	52	37	15	7	4	3
181 128	Kaufering		110	60	50	44	27	17	66	33	33
181 130	Landsberg a.Lech,GKSt.		314	192	122	238	153	85	76	39	37
181 132	Penzing		32	25	7	32	25	7	-	-	-
761 000	Augsburg		23	14	9	17	10	7	6	4	2
762 000	Kaufbeuren		14	7	7	6	3	3	8	4	4
777 121	Buchloe, St.		43	21	22	37	18	19	6	3	3
	Übrige Gemeinden		95	63	32	92	60	32	3	3	-
	Auspendler zusammen		690	423	267	518	333	185	172	90	82
von 181 128	Kaufering nach										
162 000	München		616	403	213	544	354	190	72	49	23
179 121	Fürstenfeldbruck, St.		26	18	8	24	18	6	2	-	2
179 123	Germering		21	20	1	21	20	1	-	-	-
181 114	Dießen a.Ammersee, M.		12	9	3	12	9	3	-	-	-
181 126	Hurlach		10	6	4	10	6	4	-	-	-
181 127	Igling		16	11	5	13	10	3	3	1	2
181 130	Landsberg a.Lech,GKSt.		1555	847	708	1134	638	496	421	209	212
181 132	Penzing		239	201	38	239	201	38	-	-	-
181 139	Schondorf a.Ammersee		14	9	5	13	8	5	1	1	-
181 141	Purgen		11	9	2	11	9	2	-	-	-
181 144	Utting a.Ammersee		44	33	11	42	32	10	2	1	1
181 145	Weil		10	6	4	10	6	4	-	-	-
181 146	Windach		10	5	5	10	5	5	-	-	-
188 144	Weßling		79	66	13	79	66	13	-	-	-
761 000	Augsburg		174	131	43	133	104	29	41	27	14
762 000	Kaufbeuren		40	29	11	26	23	3	14	6	8
772 149	Graben		30	28	2	30	28	2	-	-	-
772 160	Kleinaitingen		13	13	-	13	13	-	-	-	-
772 162	Klosterlechfeld		35	31	4	35	31	4	-	-	-
772 163	Königsbrunn, St.		16	14	2	12	10	2	4	4	-
777 121	Buchloe, St.		50	24	26	22	14	8	28	10	18
	Übrige Gemeinden		250	159	91	240	155	85	10	4	6
	Auspendler zusammen		3271	2072	1199	2673	1760	913	598	312	286

¹⁾ Ohne Pendler mit unbestimmtem Ziel.²⁾ Einschl. erwerbstätige Schüler und Studierende.³⁾ Ohne erwerbstätige Schüler und Studierende.

Die Auspendler Bayerns (Erwerbstätige sowie Schüler und Studierende) am 25. Mai 1987 nach Wohnsitz- und Zielgemeinden ¹⁾

Gemeinde- schlüssel- nummer	Gebiet		Auspendler			davon								
	Wohnsitzgemeinde	Zielgemeinde	insgesamt	männlich	weiblich	Berufspendler ²⁾			Ausbildungspendler ³⁾					
						insgesamt	männlich	weiblich	insgesamt	männlich	weiblich			
	1	2	3	4	5	6	7	8	9					
von 181 129	Kinsau	nach												
181 111	Apfeldorf		23	15	8	6	4	2	17	11	6			
181 113	Denklingen		30	20	10	30	20	10	-	-	-			
181 130	Landsberg a. Lech, GKSt.		19	11	8	17	10	7	2	1	1			
190 111	Altenstadt		16	13	3	16	13	3	-	-	-			
190 129	Hohenfurch		46	28	18	1	-	1	45	28	17			
190 140	Peiting, M.		13	11	2	12	11	1	1	-	1			
190 148	Schongau, St.		141	90	51	120	80	40	21	10	11			
190 157	Weilheim i. OB, St.		11	8	3	10	8	2	1	-	1			
	Übrige Gemeinden		43	30	13	41	28	13	2	2	-			
	Auspendler zusammen		342	226	116	253	174	79	89	52	37			
von 181 130	Landsberg a. Lech, GKSt.	nach												
162 000	München		702	483	219	580	400	180	122	83	39			
179 121	Fürstenfeldbruck, St.		44	34	10	43	33	10	1	1	-			
179 123	Germering		26	19	7	26	19	7	-	-	-			
181 113	Denklingen		16	11	5	16	11	5	-	-	-			
181 114	Dießen a. Ammersee, M.		43	19	24	38	19	19	5	-	5			
181 118	Eresing		17	10	7	11	5	6	6	5	1			
181 120	Finning		10	7	3	9	7	2	1	-	-			
181 121	Fuchstal		10	7	3	10	7	3	-	-	-			
181 122	Geltendorf		11	7	4	11	7	4	-	-	-			
181 123	Greifenberg		18	2	16	18	2	16	-	-	-			
181 124	Hofstetten		16	9	7	16	9	7	-	-	-			
181 126	Hurlach		11	9	2	11	9	2	-	-	-			
181 127	Igling		34	13	21	30	11	19	4	2	2			
181 128	Kaufering		226	134	92	226	134	92	-	-	-			
181 132	Penzing		483	406	77	483	406	77	-	-	-			
181 139	Schondorf a. Ammersee		40	24	16	32	18	14	8	6	2			
181 141	Pürgen		42	26	16	36	22	14	6	4	2			
181 144	Utting a. Ammersee		76	51	25	76	51	25	-	-	-			
181 145	Weil		22	19	3	22	19	3	-	-	-			
181 146	Windach		25	10	15	25	10	15	-	-	-			
188 121	Gilching		14	12	2	14	12	2	-	-	-			
188 124	Herrsching a. Ammersee		15	10	5	14	9	5	1	1	-			
188 126	Inning a. Ammersee		15	7	8	15	7	8	-	-	-			
188 132	Seefeld		11	6	5	11	6	5	-	-	-			
188 144	Weßling		123	100	23	123	100	23	-	-	-			
190 148	Schongau, St.		41	22	19	29	20	9	12	2	10			
190 157	Weilheim i. OB, St.		14	10	4	11	9	2	3	1	2			
761 000	Augsburg		237	147	90	126	85	41	111	62	49			
762 000	Kaufbeuren		57	43	14	28	24	4	29	19	10			
772 149	Graben		16	15	1	16	15	1	-	-	-			
772 162	Klosterlechfeld		45	42	3	45	42	3	-	-	-			
772 163	Königsbrunn, St.		17	12	5	15	10	5	2	2	-			
772 200	Schwabmünchen, St.		10	8	2	10	8	2	-	-	-			
777 121	Buchloe, St.		46	20	26	34	18	16	12	2	10			
777 177	Waal, M.		16	14	2	16	14	2	-	-	-			
778 116	Bad Wörishofen, St.		14	7	7	12	6	6	2	1	1			
778 173	Mindelheim, St.		24	21	3	21	18	3	3	3	-			
	Übrige Gemeinden		296	218	78	274	204	70	22	14	8			
	Auspendler zusammen		2883	2014	869	2533	1806	727	350	208	142			
von 181 131	Obermeitingen	nach												
162 000	München		18	12	6	18	12	6	-	-	-			
181 128	Kaufering		11	8	3	11	8	3	-	-	-			
181 130	Landsberg a. Lech, GKSt.		55	33	22	49	29	20	6	4	2			
761 000	Augsburg		60	43	17	52	42	10	8	1	7			
772 125	Bobingen, St.		19	14	5	19	14	5	-	-	-			
772 149	Graben		41	38	3	41	38	3	-	-	-			
772 162	Klosterlechfeld		63	47	16	63	47	16	-	-	-			
772 200	Schwabmünchen, St.		105	37	68	38	13	25	67	24	43			
772 209	Untermeitingen		71	43	28	31	21	10	40	22	18			
	Übrige Gemeinden		58	40	18	53	38	15	5	2	3			
	Auspendler zusammen		501	315	186	375	262	113	126	53	73			
von 181 132	Penzing	nach												
162 000	München		178	126	52	156	111	45	22	15	7			
179 121	Fürstenfeldbruck, St.		18	14	4	17	14	3	1	-	1			
181 114	Dießen a. Ammersee, M.		12	4	8	8	4	4	4	-	4			
181 118	Eresing		15	7	8	7	2	5	8	5	3			
181 127	Igling		10	8	2	10	8	2	-	-	-			
181 128	Kaufering		37	19	18	37	19	18	-	-	-			
181 130	Landsberg a. Lech, GKSt.		483	276	207	397	236	161	86	40	46			
181 139	Schondorf a. Ammersee		16	13	3	8	5	3	8	8	-			
181 144	Utting a. Ammersee		16	12	4	16	12	4	-	-	-			
181 145	Weil		55	35	20	20	16	4	35	19	16			
188 144	Weßling		43	39	4	43	39	4	-	-	-			
761 000	Augsburg		21	14	7	14	9	5	7	5	2			
	Übrige Gemeinden		136	92	44	130	91	39	6	1	5			
	Auspendler zusammen		1040	659	381	863	566	297	177	93	84			

¹⁾ Ohne Pendler mit unbestimmtem Ziel.²⁾ Einschl. erwerbstätige Schüler und Studierende.³⁾ Ohne erwerbstätige Schüler und Studierende.

Die Auspendler Bayerns (Erwerbstätige sowie Schüler und Studierende) am 25. Mai 1987 nach Wohnsitz- und Zielgemeinden ¹⁾

Gemeinde- schlüssel- nummer	Gebiet		Auspendler			davon					
						Berufspendler ²⁾			Ausbildungspendler ³⁾		
	Wohnsitzgemeinde	Zielgemeinde	insgesamt	männlich	weiblich	insgesamt	männlich	weiblich	insgesamt	männlich	weiblich
		1	2	3	4	5	6	7	8	9	
von 181 133	Vilgertshofen nach										
162 000	München	64	46	18	55	38	17	9	8	1	
181 113	Denklingen	12	9	3	12	9	3	-	-	-	
181 114	Dießen a.Ammersee, M.	22	12	10	18	12	6	4	-	4	
181 121	Fuchstal	12	10	2	12	10	2	-	-	-	
181 128	Kaufering	13	9	4	13	9	4	-	-	-	
181 130	Landsberg a.Lech,GKSt.	304	184	120	252	156	96	52	28	24	
181 132	Penzing	17	14	3	17	14	3	-	-	-	
181 137	Rott	38	23	15	4	3	1	34	20	14	
181 139	Schondorf a.Ammersee	14	12	2	4	2	2	10	10	-	
181 144	Utting a.Ammersee	10	10	-	10	10	-	-	-	-	
190 157	Weilheim i.OB, St.	18	13	5	17	13	4	1	-	1	
	Übrige Gemeinden	107	80	27	104	78	26	3	2	1	
	Auspendler zusammen	631	422	209	518	354	164	113	68	45	
von 181 134	Prittriching nach										
162 000	München	88	47	41	81	42	39	7	5	2	
181 116	Egling a.d.Paar	29	16	13	15	6	9	14	10	4	
181 128	Kaufering	13	6	7	13	6	7	-	-	-	
181 130	Landsberg a.Lech,GKSt.	98	50	48	58	29	29	40	21	19	
181 138	Scheuring	48	27	21	12	9	3	36	18	18	
181 145	Weil	49	31	18	11	6	5	38	25	13	
184 138	Planegg	21	3	18	21	3	18	-	-	-	
761 000	Augsburg	130	84	46	121	78	43	9	6	3	
771 130	Friedberg, St.	13	11	2	13	11	2	-	-	-	
771 142	Kissing	36	26	10	36	26	10	-	-	-	
771 146	Mering, M.	67	28	39	54	25	29	13	3	10	
772 149	Graben	23	20	3	23	20	3	-	-	-	
772 162	Klosterlechfeld	29	19	10	29	19	10	-	-	-	
772 163	Königsbrunn, St.	11	9	2	11	9	2	-	-	-	
	Übrige Gemeinden	96	69	27	91	65	26	5	4	1	
	Auspendler zusammen	751	446	305	589	354	235	162	92	70	
von 181 135	Reichling nach										
162 000	München	30	21	9	26	19	7	4	2	2	
181 113	Denklingen	14	13	1	14	13	1	-	-	-	
181 114	Dießen a.Ammersee, M.	22	14	8	21	14	7	1	-	1	
181 130	Landsberg a.Lech,GKSt.	114	69	45	92	56	36	22	13	9	
181 133	Vilgertshofen	17	12	5	17	12	5	-	-	-	
181 137	Rott	92	47	45	14	8	6	78	39	39	
190 140	Peiting, M.	11	6	5	11	6	5	-	-	-	
190 148	Schongau, St.	45	23	22	34	22	12	11	1	10	
190 157	Weilheim i.OB, St.	33	15	18	32	14	18	1	1	3	
190 158	Wessobrunn	11	7	4	5	4	1	6	3	3	
	Übrige Gemeinden	84	58	26	77	53	24	7	5	2	
	Auspendler zusammen	473	285	188	343	221	122	130	64	66	
von 181 137	Rott nach										
162 000	München	22	15	7	18	13	5	4	2	2	
181 114	Dießen a.Ammersee, M.	20	12	8	19	12	7	1	-	1	
181 130	Landsberg a.Lech,GKSt.	53	21	32	43	18	25	10	3	7	
188 144	Weßling	11	10	1	11	10	1	-	-	-	
190 139	Peißenberg, M.	13	6	7	13	6	7	-	-	-	
190 148	Schongau, St.	12	6	6	12	6	6	-	-	-	
190 157	Weilheim i.OB, St.	108	68	40	89	57	32	19	11	8	
	Übrige Gemeinden	84	64	20	74	58	16	10	6	4	
	Auspendler zusammen	323	202	121	279	180	99	44	22	22	
von 181 138	Scheuring nach										
162 000	München	39	26	13	30	21	9	9	5	4	
181 116	Egling a.d.Paar	14	9	5	6	3	3	8	6	2	
181 128	Kaufering	21	12	9	21	12	9	-	-	-	
181 130	Landsberg a.Lech,GKSt.	102	66	36	78	53	25	24	13	11	
181 131	Obermeitingen	15	10	5	15	10	5	-	-	-	
181 132	Penzing	14	12	2	14	12	2	-	-	-	
181 134	Prittriching	31	24	7	31	24	7	-	-	-	
181 145	Weil	37	26	11	14	12	2	23	14	9	
184 138	Planegg	11	2	9	11	2	9	-	-	-	
761 000	Augsburg	67	38	29	62	34	28	5	4	1	
771 142	Kissing	13	10	3	13	10	3	-	-	-	
771 146	Mering, M.	11	5	6	11	5	6	-	-	-	
772 162	Klosterlechfeld	48	34	14	48	34	14	-	-	-	
772 200	Schwabmünchen, St.	12	7	5	12	7	5	-	-	-	
	Übrige Gemeinden	66	42	24	61	38	23	5	4	1	
	Auspendler zusammen	501	323	178	427	277	150	74	46	28	
von 181 139	Schondorf a.Ammersee nach										
162 000	München	379	248	131	325	219	106	54	29	25	
179 121	Fürstenfeldbruck, St.	17	10	7	15	9	6	2	1	1	
179 123	Germering	13	7	6	13	7	6	-	-	-	

¹⁾ Ohne Pendler mit unbestimmtem Ziel.²⁾ Einschl. erwerbstätige Schüler und Studierende.³⁾ Ohne erwerbstätige Schüler und Studierende.

Die Auspendler Bayerns (Erwerbstätige sowie Schüler und Studierende) am 25. Mai 1987 nach Wohnsitz- und Zielgemeinden ¹⁾

Gemeinde- schlüssel- nummer	Gebiet		Auspendler			davon					
	Wohnsitzgemeinde	Zielgemeinde	insgesamt	männlich	weiblich	Berufspendler ²⁾			Ausbildungspendler ³⁾		
						insgesamt	männlich	weiblich	insgesamt	männlich	weiblich
	1	2	3	4	5	6	7	8	9		
181 114	Dießen a.Ammersee, M.		36	10	26	24	10	14	12	-	12
181 115	Eching a.Ammersee		10	5	5	10	5	5	-	-	-
181 118	Eresing		23	8	15	4	2	2	19	6	13
181 123	Greifenberg		13	8	5	13	8	5	-	-	-
181 130	Landsberg a.Lech,GKSt.		138	76	62	59	30	29	79	46	33
181 144	Utting a.Ammersee		90	56	34	48	33	15	42	23	19
181 146	Windach		20	13	7	20	13	7	-	-	-
188 126	Inning a.Ammersee		18	14	4	18	14	4	-	-	-
188 144	Weßling		23	19	4	23	19	4	-	-	-
190 157	Weilheim i.OB, St.		37	16	21	16	11	5	21	5	16
761 000	Augsburg		24	14	10	21	11	10	3	3	-
	Übrige Gemeinden		103	78	25	98	75	23	5	3	2
	Auspendler zusammen		944	582	362	707	466	241	237	116	121
von 181 140 Schwifting nach											
162 000	München		35	27	8	33	25	8	2	2	-
181 130	Landsberg a.Lech,GKSt.		136	75	61	103	59	44	33	16	17
181 132	Penzing		58	36	22	27	20	7	31	16	15
188 144	Weßling		15	13	2	15	13	2	-	-	-
	Übrige Gemeinden		68	34	34	56	30	26	12	4	8
	Auspendler zusammen		312	185	127	234	147	87	78	38	40
von 181 141 Pürgen nach											
162 000	München		70	46	24	65	43	22	5	3	2
181 114	Dießen a.Ammersee, M.		22	10	12	15	10	5	7	-	7
181 128	Kaufering		23	18	5	23	18	5	-	-	-
181 130	Landsberg a.Lech,GKSt.		592	352	240	420	258	162	172	94	78
181 132	Penzing		65	55	10	65	55	10	-	-	-
181 139	Schondorf a.Ammersee		12	10	2	3	1	2	9	9	-
181 144	Utting a.Ammersee		15	12	3	15	12	3	-	-	-
188 144	Weßling		28	19	9	28	19	9	-	-	-
761 000	Augsburg		19	15	4	16	14	2	3	1	2
	Übrige Gemeinden		131	91	40	125	88	37	6	3	3
	Auspendler zusammen		977	628	349	775	518	257	202	110	92
von 181 142 Thaining nach											
162 000	München		38	31	7	33	26	7	5	5	-
181 114	Dießen a.Ammersee, M.		23	7	16	13	7	6	-	-	10
181 130	Landsberg a.Lech,GKSt.		105	64	41	80	51	29	25	13	12
181 132	Penzing		16	16	-	16	16	-	-	-	-
181 133	Vilgertshofen		63	32	31	5	3	2	58	29	29
181 137	Rott		24	15	9	5	2	3	19	13	6
181 139	Schondorf a.Ammersee		16	14	2	8	6	2	8	8	-
181 144	Utting a.Ammersee		14	10	4	14	10	4	-	-	-
188 144	Weßling		11	8	3	11	8	3	-	-	-
	Übrige Gemeinden		68	47	21	66	46	20	2	1	1
	Auspendler zusammen		378	244	134	251	175	76	127	69	58
von 181 143 Unterdießen nach											
162 000	München		21	17	4	20	16	4	1	1	-
181 113	Denklingen		17	15	2	17	15	2	-	-	-
181 121	Fuchstal		93	46	47	23	14	9	70	32	38
181 128	Kaufering		12	11	1	12	11	1	-	-	-
181 130	Landsberg a.Lech,GKSt.		197	117	80	166	99	67	31	18	13
181 132	Penzing		18	13	5	18	13	5	-	-	-
761 000	Augsburg		10	9	1	7	7	-	3	2	1
762 000	Kaufbeuren		20	12	8	19	11	8	1	1	-
777 121	Buchloe, St.		14	9	5	14	9	5	-	-	-
777 177	Waal, M.		13	13	-	13	13	-	-	-	-
	Übrige Gemeinden		50	33	17	46	30	16	4	3	1
	Auspendler zusammen		465	295	170	355	238	117	110	57	53
von 181 144 Utting a.Ammersee nach											
162 000	München		290	193	97	256	179	77	34	14	20
179 121	Fürstenfeldbruck, St.		11	7	4	11	7	4	-	-	-
181 114	Dießen a.Ammersee, M.		69	26	43	51	26	25	18	-	18
181 118	Eresing		24	10	14	3	2	1	21	8	13
181 130	Landsberg a.Lech,GKSt.		78	42	36	56	29	27	22	13	9
181 139	Schondorf a.Ammersee		75	49	26	46	26	20	29	23	6
188 126	Inning a.Ammersee		11	6	5	11	6	5	-	-	-
188 144	Weßling		34	27	7	32	26	6	2	1	1
190 157	Weilheim i.OB, St.		68	38	30	32	18	14	36	20	16
761 000	Augsburg		20	14	6	16	12	4	4	2	2
	Übrige Gemeinden		134	83	51	129	80	49	5	3	2
	Auspendler zusammen		814	495	319	643	411	232	171	84	87
von 181 145 Weil nach											
162 000	München		189	122	67	165	107	58	24	15	9
179 121	Fürstenfeldbruck, St.		28	18	10	28	18	10	-	-	-

¹⁾ Ohne Pendler mit unbestimmtem Ziel.²⁾ Einschl. erwerbstätige Schüler und Studierende.³⁾ Ohne erwerbstätige Schüler und Studierende.

Die Auspendler Bayerns (Erwerbstätige sowie Schüler und Studierende) am 25. Mai 1987 nach Wohnsitz- und Zielgemeinden ¹⁾

Gemeinde- schlüssel- nummer	Gebiet		Auspendler			davon					
	Wohnsitzgemeinde	Zielgemeinde	insgesamt	männlich	weiblich	Berufspendler ²⁾			Ausbildungspendler ³⁾		
						insgesamt	männlich	weiblich	insgesamt	männlich	weiblich
			1	2	3	4	5	6	7	8	9
181 114	Dießen a.Ammersee, M.		10	2	8	5	2	3	5	-	5
181 118	Eresing		16	9	7	15	8	7	1	1	-
181 122	Geltendorf		17	11	6	17	11	6	-	-	-
181 123	Greifenberg		10	2	8	10	2	8	-	-	-
181 128	Kaufering		37	21	16	36	21	15	1	-	1
181 130	Landsberg a.Lech,GKSt.		292	155	137	231	136	95	61	19	42
181 132	Penzing		91	77	14	86	73	13	5	4	1
181 134	Prittriching		16	15	1	16	15	1	-	-	-
181 139	Schondorf a.Ammersee		19	16	3	4	1	3	15	15	-
184 138	Planegg		21	7	14	21	7	14	-	-	-
188 144	Weßling		24	19	5	24	19	5	1	1	-
761 000	Augsburg		26	17	9	25	16	9	1	1	-
772 162	Klosterlechfeld		11	10	1	11	10	1	-	-	-
	übrige Gemeinden		132	95	37	127	92	35	5	3	2
	Auspendler zusammen		939	596	343	821	538	283	118	58	60
von 181 146 Windach nach											
162 000	München		288	202	86	255	183	72	33	19	14
179 121	Fürstenfeldbruck, St.		17	13	4	17	13	4	-	-	-
181 114	Dießen a.Ammersee, M.		25	7	18	11	6	5	14	1	13
181 118	Eresing		60	30	30	27	17	10	33	13	20
181 123	Greifenberg		27	11	16	24	9	15	3	2	1
181 130	Landsberg a.Lech,GKSt.		173	88	85	120	61	59	53	27	26
181 132	Penzing		11	8	3	11	8	3	-	-	-
181 139	Schondorf a.Ammersee		63	45	18	38	20	18	25	25	-
181 144	Utting a.Ammersee		35	25	10	34	24	10	1	1	-
188 126	Inning a.Ammersee		10	6	4	10	6	4	-	-	-
188 144	Weßling		47	33	14	47	33	14	-	-	-
761 000	Augsburg		14	9	5	8	7	1	6	2	4
	übrige Gemeinden		122	89	33	115	87	28	7	2	5
	Auspendler zusammen		892	566	326	717	474	243	175	92	83
Lkr. Landsberg a.Lech zusammen			26060	16548	9512	20810	13762	7048	5250	2786	2464
Landkreis Miesbach											
von 182 111 Bad Wiessee nach											
162 000	München		179	132	47	136	99	37	43	33	10
173 112	Bad Tölz, St.		30	17	13	14	9	5	16	8	8
182 116	Gmund a.Tegernsee		76	50	26	74	49	25	2	1	1
182 120	Holzkirchen, M.		26	16	10	18	14	4	8	2	6
182 124	Kreuth		50	25	25	49	25	24	1	-	1
182 125	Miesbach, St.		60	35	25	29	21	8	31	14	17
182 129	Rottach-Egern		167	66	101	166	66	100	1	-	1
182 132	Tegernsee, St.		189	99	90	99	45	54	90	54	36
	übrige Gemeinden		71	49	22	62	45	17	9	4	5
	Auspendler zusammen		848	489	359	647	373	274	201	116	85
von 182 112 Bayrischzell nach											
162 000	München		62	45	17	49	38	11	13	7	6
182 114	Fischbachau		57	35	22	17	11	6	40	24	16
182 119	Hausham		21	11	10	20	10	10	1	1	4
182 120	Holzkirchen, M.		14	10	4	8	8	-	6	2	4
182 125	Miesbach, St.		79	40	39	33	18	15	46	22	24
182 131	Schliersee, M.		41	31	10	41	31	10	-	-	5
	übrige Gemeinden		41	27	14	32	23	9	9	4	5
	Auspendler zusammen		315	199	116	200	139	61	115	60	55
von 182 114 Fischbachau nach											
162 000	München		173	133	40	147	116	31	26	17	9
163 000	Rosenheim		34	31	3	27	26	1	7	5	2
182 111	Bad Wiessee		13	2	11	13	2	11	-	-	-
182 112	Bayrischzell		55	29	26	55	29	26	-	-	-
182 116	Gmund a.Tegernsee		25	17	8	23	17	6	2	-	2
182 119	Hausham		104	61	43	103	60	43	1	1	1
182 120	Holzkirchen, M.		33	26	7	32	25	7	1	1	1
182 123	Irschenberg		11	7	4	10	6	4	1	1	1
182 125	Miesbach, St.		445	232	213	289	160	129	156	72	85
182 131	Schliersee, M.		129	81	48	129	81	48	-	-	-
182 132	Tegernsee, St.		24	15	9	23	15	8	1	-	1
182 137	Weyarn		10	10	-	10	10	-	-	-	-
187 129	Bad Feilnbach		11	7	4	11	7	4	-	-	-
	übrige Gemeinden		118	89	29	111	85	26	7	4	3
	Auspendler zusammen		1185	740	445	983	639	344	202	101	101
von 182 116 Gmund a.Tegernsee nach											
162 000	München		278	202	76	219	158	61	59	44	15
173 112	Bad Tölz, St.		53	32	21	40	23	17	13	9	4

¹⁾ Ohne Pendler mit unbestimmtem Ziel.

²⁾ Einschl. erwerbstätige Schüler und Studierende.

³⁾ Ohne erwerbstätige Schüler und Studierende.

Die Auspendler Bayerns (Erwerbstätige sowie Schüler und Studierende) am 25. Mai 1987 nach Wohnsitz- und Zielgemeinden ¹⁾

Gemeinde- schlüssel- nummer	Gebiet		Auspendler			davon					
	Wohnsitzgemeinde					Berufspendler ²⁾			Ausbildungspendler ³⁾		
	Zielgemeinde		insgesamt	männlich	weiblich	insgesamt	männlich	weiblich	insgesamt	männlich	weiblich
			1	2	3	4	5	6	7	8	9
182 111	Bad Wiessee		284	147	137	230	105	125	54	42	12
182 119	Hausham		40	17	23	39	16	23	1	1	-
182 120	Holzkirchen, M.		52	43	9	48	41	7	4	2	2
182 124	Kreuth		25	10	15	25	10	15	-	-	-
182 125	Miesbach, St.		151	81	70	88	48	40	63	33	30
182 129	Rottach-Egern		209	73	136	201	67	134	8	6	2
182 131	Schliersee, M.		11	6	5	11	6	5	-	-	-
182 132	Tegernsee, St.		380	180	200	233	101	132	147	79	68
182 134	Waakirchen		28	22	6	28	22	6	-	-	-
182 136	Warngau		10	7	3	9	7	2	1	-	1
	Übrige Gemeinden		122	75	47	109	73	36	13	2	11
	Auspendler zusammen		1643	895	748	1280	677	603	363	218	145
von 182 119	Hausham nach										
162 000	München		403	305	98	351	271	80	52	34	18
163 000	Rosenheim		30	27	3	25	23	2	5	4	1
173 112	Bad Tölz, St.		28	20	8	22	16	6	6	4	2
182 111	Bad Wiessee		85	40	45	85	40	45	-	-	-
182 112	Bayrischzell		20	9	11	20	9	11	-	-	-
182 114	Fischbachau		26	10	16	26	10	16	-	-	-
182 116	Gmund a. Tegernsee		232	118	114	228	117	111	4	1	3
182 120	Holzkirchen, M.		126	89	37	114	81	33	12	8	4
182 123	Irschenberg		11	9	2	6	5	1	5	4	1
182 125	Miesbach, St.		693	382	311	518	294	224	175	88	87
182 129	Rottach-Egern		70	29	41	70	29	41	-	-	-
182 131	Schliersee, M.		297	135	162	294	133	161	3	2	1
182 132	Tegernsee, St.		79	31	48	73	26	47	6	5	1
182 133	Valley		15	10	5	15	10	5	-	-	-
182 137	Weyarn		17	11	6	16	11	5	1	-	1
184 136	Ottobrunn		35	31	4	35	31	4	-	-	-
184 137	Aying		15	14	1	15	14	1	-	-	-
184 141	Sauerlach		12	5	7	12	5	7	-	-	-
184 145	Taufkirchen		52	44	8	52	44	8	-	-	-
	Übrige Gemeinden		150	121	29	148	120	28	2	1	1
	Auspendler zusammen		2396	1440	956	2125	1289	836	271	151	120
von 182 120	Holzkirchen, M. nach										
162 000	München		1891	1225	666	1695	1121	574	196	104	92
163 000	Rosenheim		27	20	7	25	18	7	2	2	-
173 112	Bad Tölz, St.		81	41	40	41	19	22	40	22	18
173 118	Dietramszell		38	13	25	25	13	12	13	-	13
173 135	Lenggries		15	6	9	8	6	2	7	-	7
182 111	Bad Wiessee		17	8	9	17	8	9	-	-	-
182 116	Gmund a. Tegernsee		26	11	15	25	11	14	1	-	1
182 119	Hausham		21	14	7	10	5	5	11	9	2
182 125	Miesbach, St.		371	204	167	83	47	36	288	157	131
182 127	Otterfing		105	45	60	103	43	60	2	2	-
182 129	Rottach-Egern		11	2	9	11	2	9	-	-	-
182 131	Schliersee, M.		13	10	3	13	10	3	-	-	-
182 132	Tegernsee, St.		90	50	40	18	9	9	72	41	31
182 133	Valley		101	53	48	101	53	48	-	-	-
182 134	Waakirchen		13	8	5	13	8	5	-	-	-
182 136	Warngau		20	15	5	20	15	5	-	-	-
182 137	Weyarn		16	9	7	16	9	7	-	-	-
184 122	Grünwald		15	8	7	15	8	7	-	-	-
184 123	Haar		10	6	4	9	5	4	1	1	-
184 134	Oberhaching		99	50	49	85	43	42	14	7	7
184 136	Ottobrunn		96	68	28	96	68	28	-	-	-
184 137	Aying		11	10	1	11	10	1	-	-	-
184 139	Pullach i. Isartal		13	10	3	12	10	2	1	-	1
184 141	Sauerlach		105	43	62	105	43	62	-	-	-
184 145	Taufkirchen		125	92	33	113	89	24	12	3	9
184 146	Neubiberg		12	11	1	11	10	1	1	1	-
184 148	Unterhaching		36	20	16	30	17	13	6	3	3
184 149	Unterschleißheim		16	13	3	15	12	3	1	1	-
	Übrige Gemeinden		220	158	62	188	138	50	32	20	12
	Auspendler zusammen		3614	2223	1391	2914	1850	1064	700	373	327
von 182 123	Irschenberg nach										
162 000	München		116	86	30	98	73	25	18	13	5
163 000	Rosenheim		31	19	12	27	17	10	4	2	2
182 114	Fischbachau		12	8	4	12	8	4	-	-	-
182 116	Gmund a. Tegernsee		16	9	7	13	7	6	3	2	1
182 119	Hausham		33	20	13	31	18	13	2	2	-
182 120	Holzkirchen, M.		19	13	6	16	10	6	3	3	-
182 125	Miesbach, St.		404	216	188	225	136	89	179	80	95
182 131	Schliersee, M.		15	7	8	15	7	8	-	-	-
182 137	Weyarn		29	24	5	21	19	2	8	5	3
184 136	Ottobrunn		13	12	1	13	12	1	-	-	-
184 145	Taufkirchen		11	9	2	11	9	2	-	-	-
187 117	Bad Aibling, St.		15	7	8	15	7	8	-	-	-
187 122	Bruckmühl, M.		17	12	5	17	12	5	-	-	-
187 129	Bad Feilnbach		25	16	9	25	16	9	-	-	-
	Übrige Gemeinden		85	57	28	78	53	25	7	4	3
	Auspendler zusammen		841	515	326	617	404	213	224	111	113

¹⁾ Ohne Pendler mit unbestimmtem Ziel.²⁾ Einschl. erwerbstätige Schüler und Studierende.³⁾ Ohne erwerbstätige Schüler und Studierende.

Die Auspendler Bayerns (Erwerbstätige sowie Schüler und Studierende) am 25. Mai 1987 nach Wohnsitz- und Zielgemeinden ¹⁾

Gemeinde- schlüssel- nummer	Gebiet		Auspendler			davon					
						Berufspendler ²⁾			Ausbildungspendler ³⁾		
	Wohnsitzgemeinde		insgesamt	männlich	weiblich	insgesamt	männlich	weiblich	insgesamt	männlich	weiblich
	Zielgemeinde										
von 182 124 Kreuth nach											
162 000	München		120	80	40	98	67	31	22	13	9
173 112	Bad Tölz, St.		11	10	1	10	9	1	1	1	1
182 111	Bad Wiessee		158	77	81	156	76	80	2	1	1
182 116	Gmund a.Tegernsee		29	24	5	29	24	5	-	-	-
182 119	Hausham		11	6	5	8	5	3	3	1	2
182 120	Holzkirchen, M.		14	9	5	9	8	1	5	1	4
182 125	Miesbach, St.		35	21	14	17	13	4	18	8	10
182 129	Rottach-Egern		468	220	248	388	184	204	80	36	44
182 132	Tegernsee, St.		188	102	86	120	66	54	68	36	32
	übrige Gemeinden		44	30	14	39	30	9	5	-	5
	Auspendler zusammen		1078	579	499	874	482	392	204	97	107
von 182 125 Miesbach, St. nach											
162 000	München		572	400	172	470	334	136	102	66	36
163 000	Rosenheim		46	41	5	40	35	5	6	6	-
173 112	Bad Tölz, St.		29	13	16	24	10	14	5	3	2
173 118	Dietramszell		14	2	12	14	2	12	-	-	-
182 111	Bad Wiessee		49	26	23	49	26	23	-	-	-
182 112	Bayrischzell		14	6	8	14	6	8	-	-	-
182 114	Fischbachau		23	15	8	22	15	7	1	-	1
182 116	Gmund a.Tegernsee		146	78	68	144	76	68	2	2	1
182 119	Hausham		260	151	109	255	147	108	5	4	1
182 120	Holzkirchen, M.		155	109	46	146	107	39	9	2	7
182 123	Irschenberg		23	15	8	21	15	6	2	-	2
182 127	Otterfing		13	9	4	13	9	4	-	-	-
182 129	Rottach-Egern		51	13	38	50	13	37	1	-	1
182 131	Schliersee, M.		105	55	50	105	55	50	-	-	-
182 132	Tegernsee, St.		59	34	25	53	30	23	6	4	2
182 133	Valley		21	11	10	21	11	10	-	-	-
182 134	Waakirchen		10	8	2	10	8	2	-	-	-
182 136	Warngau		15	8	7	15	8	7	-	-	-
182 137	Weyarn		34	29	5	34	29	5	-	-	-
184 136	Ottobrunn		26	24	2	26	24	2	-	-	-
184 137	Aying		11	10	1	11	10	1	-	-	-
184 145	Taufkirchen		34	27	7	34	27	7	-	-	-
	übrige Gemeinden		146	101	45	140	98	42	6	3	3
	Auspendler zusammen		1856	1185	671	1711	1095	616	145	90	55
von 182 127 Otterfing nach											
162 000	München		656	420	236	562	367	195	94	53	41
163 000	Rosenheim		11	8	3	9	7	2	2	1	1
173 112	Bad Tölz, St.		18	9	9	12	6	6	3	3	3
173 118	Dietramszell		22	7	15	11	7	4	11	-	11
182 120	Holzkirchen, M.		172	90	82	129	65	64	43	25	18
182 125	Miesbach, St.		84	48	36	13	4	9	71	44	27
182 132	Tegernsee, St.		25	10	15	1	1	-	24	9	15
184 134	Oberhaching		96	39	57	45	22	23	51	17	34
184 136	Ottobrunn		37	32	5	36	31	5	1	1	-
184 141	Sauerlach		41	23	18	41	23	18	-	-	-
184 145	Taufkirchen		48	33	15	36	29	7	12	4	8
184 148	Unterhaching		40	26	14	16	10	6	24	16	8
	übrige Gemeinden		120	86	34	110	80	30	10	6	4
	Auspendler zusammen		1370	831	539	1021	652	369	349	179	170
von 182 129 Rottach-Egern nach											
162 000	München		187	120	67	144	93	51	43	27	16
163 000	Rosenheim		12	9	3	10	7	3	2	2	-
173 112	Bad Tölz, St.		16	12	4	6	4	2	10	8	2
182 111	Bad Wiessee		159	83	76	158	82	76	1	1	-
182 116	Gmund a.Tegernsee		58	41	17	57	40	17	1	1	-
182 119	Hausham		12	10	2	10	8	2	2	2	-
182 120	Holzkirchen, M.		21	14	7	15	12	3	6	2	4
182 124	Kreuth		89	48	41	87	47	40	2	1	1
182 125	Miesbach, St.		58	37	21	27	19	8	31	18	13
182 132	Tegernsee, St.		288	138	150	161	82	79	127	56	71
	übrige Gemeinden		87	57	30	72	51	21	15	6	9
	Auspendler zusammen		987	569	418	747	445	302	240	124	116
von 182 131 Schliersee, M. nach											
162 000	München		349	248	101	308	224	84	41	24	17
163 000	Rosenheim		19	13	6	17	11	6	2	2	-
173 112	Bad Tölz, St.		19	10	9	8	3	5	11	7	4
182 111	Bad Wiessee		27	16	11	27	16	11	-	-	-
182 112	Bayrischzell		35	21	14	35	21	14	-	-	-
182 114	Fischbachau		26	18	8	26	18	8	-	-	-
182 116	Gmund a.Tegernsee		72	43	29	72	43	29	-	-	-
182 119	Hausham		216	125	91	214	124	90	2	1	1
182 120	Holzkirchen, M.		40	33	7	35	28	7	5	5	-
182 125	Miesbach, St.		381	218	163	214	124	90	167	94	73
182 129	Rottach-Egern		36	11	25	36	11	25	-	-	-
182 132	Tegernsee, St.		51	18	33	29	7	22	22	11	11

¹⁾ Ohne Pendler mit unbestimmtem Ziel.²⁾ Einschl. erwerbstätige Schüler und Studierende.³⁾ Ohne erwerbstätige Schüler und Studierende.

Die Auspendler Bayerns (Erwerbstätige sowie Schüler und Studierende) am 25. Mai 1987 nach Wohnsitz- und Zielgemeinden 1)

Gemeinde- schlüssel- nummer	Gebiet		Auspendler			davon					
						Berufspendler 2)			Ausbildungspendler 3)		
	Wohnsitzgemeinde		insgesamt	männlich	weiblich	insgesamt	männlich	weiblich	insgesamt	männlich	weiblich
	Zielgemeinde										
184 136	Ottobrunn		21	19	2	21	19	2	-	-	-
184 145	Taufkirchen		18	15	3	17	14	3	1	1	-
	übrige Gemeinden		105	75	30	95	70	25	10	5	5
	Auspendler zusammen		1415	883	532	1154	733	421	261	150	111
von 182 132	Tegernsee, St.	nach									
162 000	München		180	115	65	153	93	60	27	22	5
173 112	Bad Tölz, St.		23	17	6	14	12	2	9	5	4
182 111	Bad Wiessee		102	50	52	102	50	52	-	-	-
182 116	Gmund a.Tegernsee		53	41	12	52	41	11	1	-	1
182 119	Hausham		11	7	4	10	7	3	1	-	1
182 120	Holzkirchen, M.		17	10	7	12	8	4	5	2	3
182 124	Kreuth		27	10	17	27	10	17	-	-	-
182 125	Miesbach, St.		41	22	19	23	15	8	18	7	11
182 129	Rottach-Egern		253	103	150	224	83	141	29	20	9
182 134	Waakirchen		10	10	-	10	10	-	-	-	-
	übrige Gemeinden		65	43	22	57	38	19	8	5	3
	Auspendler zusammen		782	428	354	684	367	317	98	61	37
von 182 133	Valley	nach									
162 000	München		259	175	84	229	155	74	30	20	10
182 119	Hausham		13	9	4	7	5	2	6	4	2
182 120	Holzkirchen, M.		219	123	96	189	108	81	30	15	15
182 125	Miesbach, St.		97	51	46	51	26	25	46	25	21
182 127	Otterfing		12	5	7	12	5	7	-	-	-
182 136	Warngau		10	7	3	5	2	3	5	5	-
182 137	Weyarn		21	20	1	21	20	1	-	-	-
184 136	Ottobrunn		16	11	5	15	11	4	1	-	1
	übrige Gemeinden		145	98	47	126	88	38	19	10	9
	Auspendler zusammen		792	499	293	655	420	235	137	79	58
von 182 134	Waakirchen	nach									
162 000	München		386	283	103	344	254	90	42	29	13
163 000	Rosenheim		13	10	3	11	8	3	2	2	-
173 112	Bad Tölz, St.		235	123	112	160	74	86	75	49	26
173 126	Geretsried, St.		10	9	1	10	9	1	-	-	-
173 135	Lenggries		70	12	58	16	12	4	54	-	54
173 140	Reichersbeuern		13	7	6	9	6	3	4	1	3
173 141	Sachsenkam		19	12	7	19	12	7	-	-	-
173 147	Wolfratshausen, St.		11	7	4	11	7	4	-	-	-
182 111	Bad Wiessee		137	51	86	135	49	86	2	2	-
182 116	Gmund a.Tegernsee		183	108	75	175	106	69	8	2	6
182 119	Hausham		23	16	7	21	16	5	2	-	2
182 120	Holzkirchen, M.		119	83	36	117	83	34	2	-	2
182 125	Miesbach, St.		79	54	25	65	43	22	14	11	3
182 129	Rottach-Egern		99	35	64	99	35	64	-	-	-
182 132	Tegernsee, St.		126	51	75	92	34	58	34	17	17
182 136	Warngau		16	13	3	16	13	3	-	-	-
184 136	Ottobrunn		26	23	3	25	23	2	1	-	1
	übrige Gemeinden		128	91	37	124	88	36	4	3	1
	Auspendler zusammen		1693	988	705	1449	872	577	244	116	128
von 182 136	Warngau	nach									
162 000	München		235	162	73	212	145	67	23	17	6
173 112	Bad Tölz, St.		36	14	22	22	8	14	14	6	8
173 135	Lenggries		10	-	10	2	-	2	8	-	8
182 111	Bad Wiessee		41	25	16	40	25	15	1	-	1
182 116	Gmund a.Tegernsee		59	39	20	59	39	20	-	-	-
182 119	Hausham		22	13	9	17	9	8	5	4	1
182 120	Holzkirchen, M.		248	138	110	181	96	85	67	42	25
182 125	Miesbach, St.		203	99	104	98	52	46	105	47	58
182 129	Rottach-Egern		26	10	16	26	10	16	-	-	-
182 132	Tegernsee, St.		36	17	19	29	13	16	7	4	3
182 133	Valley		28	13	15	28	13	15	-	-	-
182 134	Waakirchen		11	9	2	11	9	2	-	-	-
182 137	Weyarn		12	10	2	12	10	2	-	-	-
184 141	Sauerlach		16	5	11	16	5	11	-	-	-
	übrige Gemeinden		99	64	35	90	59	31	9	5	4
	Auspendler zusammen		1082	618	464	843	493	350	239	125	114
von 182 137	Weyarn	nach									
162 000	München		227	158	69	199	144	55	28	14	14
163 000	Rosenheim		13	10	3	11	8	3	2	2	-
175 124	Kirchseeon, M.		10	8	2	7	5	2	3	3	-
182 119	Hausham		19	11	8	18	10	8	1	1	-
182 120	Holzkirchen, M.		86	51	35	84	49	35	2	2	-
182 125	Miesbach, St.		260	122	138	115	56	59	145	66	79
182 133	Valley		15	6	9	15	6	9	-	-	-
184 136	Ottobrunn		18	13	5	18	13	5	-	-	-
184 141	Sauerlach		11	5	6	11	5	6	-	-	-
184 145	Taufkirchen		16	15	1	16	15	1	-	-	-

1) Ohne Pendler mit unbestimmtem Ziel.

2) Einschl. erwerbstätige Schüler und Studierende.

3) Ohne erwerbstätige Schüler und Studierende.

Die Auspendler Bayerns (Erwerbstätige sowie Schüler und Studierende) am 25. Mai 1987 nach Wohnsitz- und Zielgemeinden ¹⁾

Gemeinde- schlüssel- nummer	Gebiet Wohnsitzgemeinde Zielgemeinde	Auspendler			davon					
		insgesamt	männlich	weiblich	Berufspendler ²⁾			Ausbildungspendler ³⁾		
					insgesamt	männlich	weiblich	insgesamt	männlich	weiblich
1	2	3	4	5	6	7	8	9		
187 130	Feldkirchen-Westerham	101	73	28	65	46	19	36	27	9
	Übrige Gemeinden	134	69	65	123	65	58	11	4	7
	Auspendler zusammen	910	541	369	682	422	260	228	119	109
	Lkr. Miesbach zusammen	22807	13622	9185	18586	11352	7234	4221	2270	1951
	Landkreis Mühldorf a. Inn									
von 183 112	Ampfing nach									
162 000	München	384	289	95	363	271	92	21	18	3
163 000	Rosenheim	13	9	4	11	7	4	2	2	-
171 111	Altötting, St.	27	15	12	13	7	6	14	8	6
171 132	Töging a. Inn, St.	12	8	4	12	7	4	-	-	-
175 115	Ebersberg, St.	13	7	6	13	7	6	-	-	-
177 115	Dorfen, St.	15	14	1	15	14	1	-	-	-
183 113	Aschau a. Inn	103	81	22	103	81	22	-	-	-
183 114	Buchbach, M.	24	14	10	23	13	10	1	1	-
183 118	Gars a. Inn, M.	20	13	7	5	5	-	15	8	7
183 120	Heidenstein	26	18	8	26	18	8	-	-	-
183 127	Mettenheim	25	14	11	25	14	11	-	-	-
183 128	Mühldorf a. Inn, St.	385	224	161	299	175	124	86	49	37
183 128	Mühldorf a. Inn, St.	11	11	-	11	11	-	-	-	-
183 135	Obertaufkirchen	14	12	2	14	12	2	-	-	-
183 136	Polling	14	12	2	14	12	2	-	-	-
183 144	Schwindegg	20	16	4	20	16	4	-	-	-
183 148	Waldkraiburg, St.	357	179	178	291	154	137	66	25	41
	Übrige Gemeinden	172	136	36	169	134	35	3	2	1
	Auspendler zusammen	1621	1060	561	1413	947	466	208	113	66
von 183 113	Aschau a. Inn nach									
162 000	München	91	71	20	83	67	16	8	4	4
171 111	Altötting, St.	14	10	4	4	3	1	10	7	3
183 118	Gars a. Inn, M.	51	27	24	15	7	8	36	20	16
183 119	Haag i. OB, M.	10	5	5	10	5	5	-	-	-
183 128	Mühldorf a. Inn, St.	72	38	34	58	35	23	14	3	11
183 148	Waldkraiburg, St.	470	262	208	348	200	148	122	62	60
187 182	Wasserburg a. Inn, St.	14	7	7	12	6	6	2	1	1
	Übrige Gemeinden	140	97	43	137	95	42	3	2	1
	Auspendler zusammen	862	517	345	667	418	249	195	99	66
von 183 114	Buchbach, M. nach									
162 000	München	163	112	51	159	111	48	4	1	3
177 115	Dorfen, St.	69	49	20	51	37	14	18	12	6
177 117	Erding, St.	18	10	8	13	10	3	5	-	-
177 139	Taufkirchen (Vils)	70	46	24	51	33	18	19	13	6
183 112	Ampfing	21	9	12	21	9	12	-	-	-
183 113	Aschau a. Inn	11	10	1	9	8	1	2	2	-
183 128	Mühldorf a. Inn, St.	50	27	23	30	19	11	20	8	12
183 135	Obertaufkirchen	16	13	3	16	13	3	-	-	-
183 144	Schwindegg	54	41	13	54	41	13	-	-	-
183 148	Waldkraiburg, St.	44	17	27	36	11	25	8	6	2
274 183	Velden, M.	23	9	14	23	9	14	-	-	-
	Übrige Gemeinden	96	67	29	85	61	24	11	6	5
	Auspendler zusammen	635	410	225	548	362	186	87	48	28
von 183 115	Eggkofen nach									
162 000	München	24	19	5	22	17	5	2	2	-
183 128	Mühldorf a. Inn, St.	38	28	10	34	27	7	4	1	-
183 129	Neumarkt-Sankt Veit, St.	82	46	36	51	31	20	31	15	16
183 143	Schönberg	10	7	3	1	1	-	9	6	-
261 000	Landshut	19	13	6	18	12	6	1	1	-
274 120	Bodenkirchen	20	14	6	20	14	6	-	-	-
274 184	Vilsbiburg, St.	110	47	63	79	34	45	31	13	16
279 112	Dingolfing, St.	11	11	-	11	11	-	-	-	-
	Übrige Gemeinden	62	44	18	52	36	16	10	8	-
	Auspendler zusammen	376	229	147	288	183	105	88	46	-
von 183 116	Erharting nach									
162 000	München	18	13	5	17	12	5	1	1	-
171 111	Altötting, St.	12	6	6	4	2	1	8	3	-
171 132	Töging a. Inn, St.	49	33	16	48	33	15	1	-	-
183 128	Mühldorf a. Inn, St.	177	103	74	111	65	46	66	38	20
183 148	Waldkraiburg, St.	19	12	7	15	10	5	4	2	-
	Übrige Gemeinden	61	50	11	61	50	11	-	-	-
	Auspendler zusammen	336	217	119	256	173	83	80	44	-

¹⁾ Ohne Pendler mit unbestimmtem Ziel.²⁾ Einschl. erwerbstätige Schüler und Studierende.³⁾ Ohne erwerbstätige Schüler und Studierende.

Die Auspendler Bayerns (Erwerbstätige sowie Schüler und Studierende) am 25. Mai 1987 nach Wohnsitz- und Zielgemeinden 1)

Gemeinde- schlüssel- nummer	Gebiet		Auspendler			davon					
	Wohnsitzgemeinde					Berufspendler ²⁾			Ausbildungspendler ³⁾		
	Zielgemeinde		insgesamt	männlich	weiblich	insgesamt	männlich	weiblich	insgesamt	männlich	weiblich
	1	2	3	4	5	6	7	8	9		
von 183 118	Gars a.Inn, M. nach										
162 000	München		113	85	28	101	78	23	12	7	5
163 000	Rosenheim		33	21	12	29	20	9	4	1	3
171 132	Töging a.Inn, St.		20	19	1	20	19	1	-	-	-
175 115	Ebersberg, St.		19	8	11	19	8	11	-	-	-
183 113	Aschau a.Inn		33	22	11	32	22	10	1	-	1
183 119	Haag i.OB, M.		97	52	45	92	50	42	5	2	3
183 128	Mühldorf a.Inn, St.		65	41	24	42	30	12	23	11	12
183 135	Obertaufkirchen		19	17	2	19	17	2	-	-	-
183 140	Reichertshausen		36	29	7	19	19	-	17	10	7
183 148	Waldkraiburg, St.		54	32	22	54	32	22	-	-	-
187 116	Babensham		10	2	8	10	2	8	-	-	-
187 170	Rott a.Inn		19	13	6	19	13	6	-	-	-
187 176	Soyen		29	19	10	29	19	10	-	-	-
187 182	Wasserburg a.Inn, St.		189	107	82	153	83	70	36	24	12
	Übrige Gemeinden		148	104	44	148	104	44	-	-	-
	Auspendler zusammen		884	571	313	786	516	270	98	55	43
von 183 119	Haag i.OB, M. nach										
162 000	München		403	300	103	381	288	93	22	12	10
163 000	Rosenheim		19	13	6	15	11	4	4	2	2
175 115	Ebersberg, St.		48	29	19	48	29	19	-	-	-
175 127	Markt Schwaben, M.		17	14	3	17	14	3	-	-	-
175 137	Steinhoring		16	3	13	15	3	12	1	-	1
177 115	Dorfen, St.		18	12	6	18	12	6	-	-	-
177 117	Erding, St.		11	9	2	11	9	2	-	-	-
177 123	Isen, M.		16	14	2	16	14	2	-	-	-
177 137	Sankt Wolfgang		18	12	6	18	12	6	-	-	-
183 118	Gars a.Inn, M.		102	57	45	22	15	7	80	42	38
183 126	Maitenbeth		40	21	19	12	9	3	28	12	16
183 128	Mühldorf a.Inn, St.		35	20	15	20	13	7	15	7	8
183 135	Obertaufkirchen		15	13	2	15	13	2	-	-	-
183 139	Rechtmehring		21	16	5	21	16	5	-	-	-
183 140	Reichertshausen		12	10	2	12	10	2	-	-	-
183 148	Waldkraiburg, St.		10	8	2	7	6	1	3	2	1
184 118	Feldkirchen		10	7	3	10	7	3	-	-	-
184 131	Kirchheim b.München		12	9	3	12	9	3	-	-	-
187 124	Edling		13	7	6	13	7	6	-	-	-
187 182	Wasserburg a.Inn, St.		250	145	105	163	99	64	87	46	41
	Übrige Gemeinden		197	155	42	192	153	39	5	2	3
	Auspendler zusammen		1283	874	409	1038	749	289	245	125	120
von 183 120	Heldenstein nach										
162 000	München		93	73	20	88	68	20	5	5	-
171 111	Altötting, St.		14	6	8	3	2	1	11	4	7
183 112	Ampfing		125	73	52	54	32	22	71	41	30
183 113	Aschau a.Inn		41	38	3	40	37	3	1	1	-
183 118	Gars a.Inn, M.		29	15	14	2	1	1	27	14	13
183 128	Mühldorf a.Inn, St.		103	61	42	67	40	27	36	21	15
183 144	Schwindegg		11	6	5	11	6	5	-	-	-
183 148	Waldkraiburg, St.		178	92	86	158	81	77	20	11	9
	Übrige Gemeinden		82	55	27	78	55	23	4	-	4
	Auspendler zusammen		676	419	257	501	322	179	175	97	78
von 183 122	Jettenbach nach										
162 000	München		22	14	8	17	11	6	5	3	2
183 113	Aschau a.Inn		77	35	42	38	18	20	39	17	22
183 118	Gars a.Inn, M.		26	13	13	11	5	6	15	8	7
183 128	Mühldorf a.Inn, St.		26	16	10	20	13	7	6	3	3
183 148	Waldkraiburg, St.		124	72	52	93	55	38	31	17	14
187 182	Wasserburg a.Inn, St.		16	9	7	16	9	7	-	-	-
	Übrige Gemeinden		56	38	18	51	34	17	5	4	1
	Auspendler zusammen		347	197	150	246	145	101	101	52	49
von 183 123	Kirchdorf nach										
162 000	München		50	38	12	48	37	11	2	1	1
177 137	Sankt Wolfgang		13	8	5	13	8	5	-	-	-
183 118	Gars a.Inn, M.		20	12	8	6	4	2	14	8	6
183 119	Haag i.OB, M.		270	137	133	137	70	67	133	67	66
183 128	Mühldorf a.Inn, St.		12	10	2	4	3	1	8	7	1
187 182	Wasserburg a.Inn, St.		35	15	20	23	10	13	12	5	7
	Übrige Gemeinden		115	85	30	108	82	26	7	3	4
	Auspendler zusammen		515	305	210	339	214	125	176	91	85
von 183 124	Kraiburg a.Inn, M. nach										
162 000	München		79	62	17	68	56	12	11	6	5
183 112	Ampfing		20	16	4	20	16	4	-	-	-
183 113	Aschau a.Inn		73	53	20	73	53	20	-	-	-
183 118	Gars a.Inn, M.		14	9	5	7	5	2	7	4	3
183 128	Mühldorf a.Inn, St.		131	79	52	102	63	39	29	16	13

1) Ohne Pendler mit unbestimmtem Ziel.

2) Einschl. erwerbstätige Schüler und Studierende.

3) Ohne erwerbstätige Schüler und Studierende.

Die Auspendler Bayerns (Erwerbstätige sowie Schüler und Studierende) am 25. Mai 1987 nach Wohnsitz- und Zielgemeinden 1)

Gemeinde- schlüssel- nummer	Gebiet		Auspendler			davon					
						Berufspendler 2)			Ausbildungspendler 3)		
	Wohnsitzgemeinde		insgesamt	männlich	weiblich	insgesamt	männlich	weiblich	insgesamt	männlich	weiblich
	Zielgemeinde										
183 136	Polling		10	8	2	10	8	2	-	-	-
183 145	Taufkirchen		26	18	8	26	18	8	-	-	-
183 148	Waldkraiburg, St.		413	228	185	316	178	138	97	50	47
187 182	Wasserburg a.Inn, St.		15	12	3	14	11	3	1	1	-
189 115	Engelsberg		14	12	2	14	12	2	-	-	-
	Übrige Gemeinden		110	83	27	105	81	24	5	2	3
	Auspendler zusammen		905	580	325	755	501	254	150	79	71
von 183 125 Lohkirchen nach											
162 000	München		21	20	1	19	18	1	2	2	-
183 115	Egglkofen		22	14	8	1	1	-	21	13	8
183 128	Mühlendorf a.Inn, St.		45	29	16	39	25	14	6	4	2
183 129	Neumarkt-Sankt Veit, St.		35	18	17	12	9	3	23	9	14
183 143	Schonberg		23	12	11	2	1	1	21	11	10
183 148	Waldkraiburg, St.		29	15	14	15	9	6	14	6	8
	Übrige Gemeinden		62	43	19	53	37	16	9	6	3
	Auspendler zusammen		237	151	86	141	100	41	96	51	45
von 183 126 Maitenbeth nach											
162 000	München		230	156	74	214	151	63	16	5	11
175 115	Ebersberg, St.		21	8	13	19	7	12	2	1	1
175 123	Hohenlinden		18	9	9	18	9	9	-	-	-
175 137	Steinhöring		12	5	7	11	4	7	1	1	-
178 124	Freising, GKSt.		12	7	5	11	7	4	1	-	1
183 118	Gars a.Inn, M.		21	11	10	2	1	1	19	10	9
183 119	Haag i.OB, M.		106	53	53	66	30	36	40	23	17
183 139	Rechtmehring		27	18	9	21	17	4	6	1	5
187 182	Wasserburg a.Inn, St.		48	28	20	23	10	13	25	18	7
	Übrige Gemeinden		137	97	40	132	93	39	5	4	1
	Auspendler zusammen		632	392	240	517	329	188	115	63	52
von 183 127 Mettenheim nach											
162 000	München		86	65	21	82	64	18	4	1	3
171 111	Altötting, St.		23	12	11	7	6	1	16	6	10
171 132	Toging a.Inn, St.		17	15	2	17	15	2	-	-	-
183 112	Ampfing		87	46	41	48	25	23	39	21	18
183 113	Aschau a.Inn		20	15	5	20	15	5	-	-	-
183 128	Mühlendorf a.Inn, St.		337	174	163	276	145	131	61	29	32
183 136	Polling		13	10	3	13	10	3	-	-	-
183 148	Waldkraiburg, St.		121	58	63	96	51	45	25	7	18
	Übrige Gemeinden		91	70	21	84	64	20	7	6	1
	Auspendler zusammen		795	465	330	643	395	248	152	70	82
X von 183 128 Mühlendorf a.Inn, St. nach											
162 000	München		658	495	163	600	457	143	58	38	20
163 000	Rosenheim		34	22	12	31	20	11	3	2	1
171 111	Altötting, St.		252	119	133	85	44	41	167	75	92
171 112	Burghausen, St.		58	46	12	57	46	11	1	-	1
171 113	Burgkirchen a.d.Alz		35	28	7	35	28	7	-	-	-
171 117	Garching a.d.Alz		15	6	9	15	6	9	-	-	-
171 125	Neuotting, St.		29	16	13	25	14	11	4	2	2
171 131	Teising		17	15	2	17	15	2	-	-	-
171 132	Toging a.Inn, St.		159	124	35	158	124	34	1	-	1
171 133	Tüßling, M.		10	7	3	10	7	3	-	-	-
177 115	Dorfen, St.		13	8	5	13	8	5	-	-	-
177 117	Erding, St.		11	10	1	11	10	1	-	-	-
183 112	Ampfing		52	26	26	52	26	26	-	-	-
183 113	Aschau a.Inn		78	59	19	74	56	18	4	3	1
183 116	Erharting		34	17	17	9	8	1	25	9	16
183 118	Gars a.Inn, M.		13	10	3	5	5	-	8	5	3
183 119	Haag i.OB, M.		10	8	2	10	8	2	-	-	-
183 127	Mettenheim		71	26	45	71	26	45	-	-	-
183 129	Neumarkt-Sankt Veit, St.		26	20	6	26	20	6	-	-	-
183 135	Obertaufkirchen		15	13	2	15	13	2	-	-	-
183 136	Polling		179	115	64	178	115	63	1	-	1
183 148	Waldkraiburg, St.		394	171	163	297	155	142	37	16	21
187 182	Wasserburg a.Inn, St.		16	11	5	15	11	4	1	-	1
189 154	Traunreut, St.		12	9	3	7	4	3	5	5	-
189 155	Traunstein, GKSt.		19	17	2	19	17	2	-	-	-
261 000	Landshut		10	8	2	6	5	1	4	3	1
	Übrige Gemeinden		267	195	72	259	192	67	8	3	5
	Auspendler zusammen		2427	1601	826	2100	1440	660	327	161	166
von 183 129 Neumarkt-Sankt Veit, St. nach											
162 000	München		98	73	25	94	69	25	4	4	-
171 111	Altötting, St.		26	19	7	11	8	3	15	11	4
171 132	Toging a.Inn, St.		21	19	2	21	19	2	-	-	-
183 112	Ampfing		12	9	3	12	9	3	-	-	-
183 115	Egglkofen		16	10	6	16	10	6	-	-	-
183 128	Mühlendorf a.Inn, St.		364	230	134	321	212	109	43	18	25
183 136	Polling		39	28	11	39	28	11	-	-	-

1) Ohne Pendler mit unbestimmtem Ziel.

2) Einschl. erwerbstätige Schüler und Studierende.

3) Ohne erwerbstätige Schüler und Studierende.

Die Auspendler Bayerns (Erwerbstätige sowie Schüler und Studierende) am 25. Mai 1987 nach Wohnsitz- und Zielgemeinden ¹⁾

Gemeinde- schlüssel- nummer	Gebiet		Auspendler			davon					
	Wohnsitzgemeinde	Zielgemeinde				Berufspendler ²⁾			Ausbildungspendler ³⁾		
			insgesamt	männlich	weiblich	insgesamt	männlich	weiblich	insgesamt	männlich	weiblich
		1	2	3	4	5	6	7	8	9	
183 148	Waldkraiburg, St.		49	27	22	42	22	20	7	5	2
261 000	Landshut		49	33	16	40	25	15	9	8	1
274 118	Baierbach		10	6	4	10	6	4	-	-	-
274 120	Bodenkirchen		58	37	21	58	37	21	-	-	-
274 184	Vilsbiburg, St.		210	98	112	96	39	57	114	59	55
277 116	Eggenfelden, St.		18	10	8	18	10	8	-	-	-
277 133	Massing, M.		32	22	10	32	22	10	-	-	-
279 112	Dingolfing, St.		50	47	3	50	47	3	-	-	-
	Übrige Gemeinden		173	134	39	164	127	37	9	7	2
	Auspendler zusammen		1225	802	423	1024	690	334	201	112	89
von 183 130	Niederbergkirchen nach										
162 000	München		20	17	3	19	16	3	1	1	-
171 111	Altötting, St.		10	3	7	4	3	1	6	-	6
171 132	Toging a.Inn, St.		26	25	1	26	25	1	-	-	-
183 116	Erharting		15	12	3	15	12	3	-	-	-
183 128	Mühlldorf a.Inn, St.		178	94	84	155	81	74	23	13	10
183 129	Neumarkt-Sankt Veit, St.		55	33	22	15	9	6	40	24	16
183 131	Niedertaufkirchen		38	23	15	5	4	1	33	19	14
183 136	Polling		10	6	4	10	6	4	-	-	-
183 148	Waldkraiburg, St.		25	17	8	8	7	1	17	10	7
	Übrige Gemeinden		53	42	11	52	42	10	1	-	1
	Auspendler zusammen		430	272	158	309	205	104	121	67	54
von 183 131	Niedertaufkirchen nach										
162 000	München		22	17	5	20	15	5	2	2	-
171 132	Toging a.Inn, St.		16	12	4	16	12	4	-	-	-
183 128	Mühlldorf a.Inn, St.		78	41	37	68	36	32	10	5	5
183 129	Neumarkt-Sankt Veit, St.		112	59	53	53	29	24	59	30	29
183 136	Polling		32	29	3	32	29	3	-	-	-
183 148	Waldkraiburg, St.		20	11	9	12	7	5	8	4	4
277 133	Massing, M.		29	16	13	20	12	8	9	4	5
	Übrige Gemeinden		83	53	30	74	47	27	9	6	3
	Auspendler zusammen		392	238	154	295	187	108	97	51	46
von 183 132	Oberbergkirchen nach										
162 000	München		40	32	8	35	28	7	5	4	1
183 112	Ampfing		52	30	22	35	22	13	17	8	9
183 114	Buchbach, M.		24	10	14	19	7	12	5	3	2
183 128	Mühlldorf a.Inn, St.		60	29	31	43	19	24	17	10	7
183 129	Neumarkt-Sankt Veit, St.		12	5	7	12	5	7	-	-	-
183 148	Waldkraiburg, St.		66	47	19	50	40	10	16	7	9
183 151	Zangberg		20	8	12	3	1	2	17	7	10
274 120	Bodenkirchen		14	8	6	13	8	5	1	-	1
274 184	Vilsbiburg, St.		13	7	6	9	4	5	4	3	1
	Übrige Gemeinden		73	49	24	64	43	21	9	6	3
	Auspendler zusammen		374	225	149	283	177	106	91	48	43
von 183 134	Oberneukirchen nach										
162 000	München		11	5	6	9	4	5	2	1	1
171 117	Garching a.d.Alz		12	5	7	12	5	7	-	-	-
171 133	Tüßling, M.		27	11	16	3	1	2	24	10	14
183 128	Mühlldorf a.Inn, St.		76	34	42	64	28	36	12	6	6
183 136	Polling		17	12	5	17	12	5	-	-	-
183 145	Taufkirchen		42	26	16	5	5	-	37	21	16
183 148	Waldkraiburg, St.		33	13	20	22	10	12	11	3	8
	Übrige Gemeinden		31	25	6	29	24	5	2	1	1
	Auspendler zusammen		249	131	118	161	89	72	88	42	46
von 183 135	Obertaufkirchen nach										
162 000	München		92	53	39	87	50	37	5	3	2
177 139	Taufkirchen (Vils)		10	6	4	1	1	-	9	5	4
183 112	Ampfing		11	8	3	11	8	3	-	-	-
183 114	Buchbach, M.		60	38	22	12	6	6	48	32	16
183 118	Gars a.Inn, M.		13	7	6	2	2	-	11	5	6
183 119	Haag i.OB, M.		23	4	19	22	4	18	1	-	1
183 128	Mühlldorf a.Inn, St.		49	31	18	40	26	14	9	5	4
183 138	Rattenkirchen		12	4	8	-	-	-	12	4	8
183 140	Reichertshausen		20	17	3	20	17	3	-	-	-
183 144	Schwindegg		65	37	28	63	36	27	2	1	1
183 148	Waldkraiburg, St.		43	14	29	23	8	15	20	6	14
277 116	Eggenfelden, St.		59	32	27	41	26	15	12	6	6
	Übrige Gemeinden		71	54	17	64	50	14	7	4	3
	Auspendler zusammen		522	305	217	386	234	152	136	71	65
von 183 136	Polling nach										
162 000	München		77	51	26	69	46	23	8	5	3
171 111	Altötting, St.		90	37	53	29	15	14	61	22	39
171 112	Burghausen, St.		15	12	3	15	12	3	-	-	-

¹⁾ Ohne Pendler mit unbestimmtem Ziel.²⁾ Einschl. erwerbstätige Schüler und Studierende.³⁾ Ohne erwerbstätige Schüler und Studierende.

Die Auspendler Bayerns (Erwerbstätige sowie Schüler und Studierende) am 25. Mai 1987 nach Wohnsitz- und Zielgemeinden 1)

Gemeinde- schlüssel- nummer	Gebiet		Auspendler			davon								
	Wohnsitzgemeinde	Zielgemeinde	insgesamt	männlich	weiblich	Berufspendler 2)			Ausbildungspendler 3)					
						insgesamt	männlich	weiblich	insgesamt	männlich	weiblich			
	1	2	3	4	5	6	7	8	9					
171 113	Burgkirchen a.d.Alz		17	17	-	17	17	-	-	-	-	-	-	-
171 117	Garching a.d.Alz		18	9	9	18	9	9	-	-	-	-	-	-
171 125	Neuötting, St.		13	9	4	11	7	4	2	2	-	-	-	-
171 132	Töging a.Inn, St.		29	24	5	29	24	5	-	-	-	-	-	-
171 133	Tüßling, M.		81	47	34	17	14	3	64	33	-	-	-	-
183 112	Ampfing		11	7	4	11	7	4	-	-	-	-	-	-
183 128	Mühldorf a.Inn, St.		520	275	245	440	237	203	80	38	-	-	-	-
183 148	Waldkraiburg, St.		51	34	17	44	29	15	7	5	-	-	-	-
	Übrige Gemeinden		118	91	27	112	85	27	6	6	-	-	-	-
	Auspendler zusammen		1040	613	427	812	502	310	228	111	-	-	-	-
von 183 138 Rattenkirchen nach														
162 000	München		30	25	5	27	22	5	3	3	-	-	-	-
183 112	Ampfing		23	14	9	22	13	9	1	1	-	-	-	-
183 113	Aschau a.Inn		21	17	4	20	16	4	1	1	-	-	-	-
183 114	Buchbach, M.		18	7	11	8	3	5	10	4	-	-	-	-
183 120	Heldenstein		35	30	5	32	28	4	3	2	-	-	-	-
183 128	Mühldorf a.Inn, St.		26	11	15	24	11	13	2	-	-	-	-	-
183 135	Obertaufkirchen		56	36	20	15	13	2	41	23	-	-	-	-
183 148	Waldkraiburg, St.		30	18	12	22	14	8	8	4	-	-	-	-
	Übrige Gemeinden		47	29	18	39	27	12	8	2	-	-	-	-
	Auspendler zusammen		286	187	99	209	147	62	77	40	-	-	-	-
von 183 139 Rechtmehring nach														
162 000	München		70	52	18	69	51	18	1	1	-	-	-	-
163 000	Rosenheim		11	6	5	10	6	4	1	-	-	-	-	-
175 115	Ebersberg, St.		25	17	8	25	17	8	-	-	-	-	-	-
183 118	Gars a.Inn, M.		23	10	13	8	6	2	15	4	-	-	-	-
183 119	Haag i.OB, M.		86	35	51	58	24	34	28	11	-	-	-	-
183 126	Maitenbeth		16	9	7	9	6	3	7	3	-	-	-	-
187 124	Edling		15	12	3	15	12	3	-	-	-	-	-	-
187 159	Pfaffing		14	11	3	13	10	3	1	1	-	-	-	-
187 182	Wasserburg a.Inn, St.		104	59	45	84	49	35	20	10	-	-	-	-
	Übrige Gemeinden		75	49	26	70	46	24	5	3	-	-	-	-
	Auspendler zusammen		439	260	179	361	227	134	78	33	-	-	-	-
von 183 140 Reichertsheim nach														
162 000	München		35	28	7	33	27	6	2	1	-	-	-	-
177 115	Dorfen, St.		11	8	3	11	8	3	-	-	-	-	-	-
183 118	Gars a.Inn, M.		107	62	45	21	11	10	86	51	-	-	-	-
183 119	Haag i.OB, M.		83	41	42	74	36	38	9	5	-	-	-	-
183 128	Mühldorf a.Inn, St.		32	16	16	20	12	8	12	4	-	-	-	-
183 135	Obertaufkirchen		16	12	4	16	12	4	-	-	-	-	-	-
183 148	Waldkraiburg, St.		13	7	6	12	6	6	1	1	-	-	-	-
187 182	Wasserburg a.Inn, St.		34	16	18	19	11	8	15	5	-	-	-	-
	Übrige Gemeinden		85	57	28	83	56	27	2	1	-	-	-	-
	Auspendler zusammen		416	247	169	289	179	110	127	68	-	-	-	-
von 183 143 Schönberg nach														
162 000	München		16	8	8	16	8	8	-	-	-	-	-	-
183 112	Ampfing		16	12	4	15	12	3	1	-	-	-	-	-
183 115	Eggkofen		25	11	14	4	2	2	21	9	-	-	-	-
183 125	Lohkirchen		15	8	7	2	1	1	13	7	-	-	-	-
183 128	Mühldorf a.Inn, St.		47	31	16	42	28	14	5	3	-	-	-	-
183 129	Neumarkt-Sankt Veit, St.		59	35	24	43	25	18	16	10	-	-	-	-
183 132	Oberbergkirchen		13	12	1	13	12	1	-	-	-	-	-	-
183 148	Waldkraiburg, St.		22	13	9	11	8	3	11	5	-	-	-	-
274 120	Bodenkirchen		27	16	11	27	16	11	-	-	-	-	-	-
274 184	Vilsbiburg, St.		11	2	9	11	2	9	-	-	-	-	-	-
	Übrige Gemeinden		59	46	13	55	42	13	4	4	-	-	-	-
	Auspendler zusammen		310	194	116	239	156	83	71	38	-	-	-	-
von 183 144 Schwindegg nach														
162 000	München		343	241	102	327	229	98	16	12	-	-	-	-
177 115	Dorfen, St.		106	72	34	88	61	27	18	11	-	-	-	-
177 117	Erding, St.		27	15	12	23	15	8	4	-	-	-	-	-
177 139	Taufkirchen (Vils)		43	21	22	14	7	7	29	14	-	-	-	-
183 112	Ampfing		12	4	8	12	4	8	-	-	-	-	-	-
183 113	Aschau a.Inn		13	6	7	7	5	2	6	1	-	-	-	-
183 114	Buchbach, M.		90	51	39	35	17	18	55	34	-	-	-	-
183 118	Gars a.Inn, M.		18	8	10	1	1	-	17	7	-	-	-	-
183 128	Mühldorf a.Inn, St.		49	29	20	30	21	9	19	8	-	-	-	-
183 135	Obertaufkirchen		43	28	15	43	28	15	-	-	-	-	-	-
183 148	Waldkraiburg, St.		60	25	35	41	16	25	19	9	-	-	-	-
	Übrige Gemeinden		120	79	41	116	77	39	4	2	-	-	-	-
	Auspendler zusammen		924	579	345	737	481	256	187	98	-	-	-	-

1) Ohne Pendler mit unbestimmtem Ziel.

2) Einschl. erwerbstätige Schüler und Studierende.

3) Ohne erwerbstätige Schüler und Studierende.

Die Auspendler Bayerns (Erwerbstätige sowie Schüler und Studierende) am 25. Mai 1987 nach Wohnsitz- und Zielgemeinden ¹⁾

Gemeinde- schlüssel- nummer	Gebiet		Auspendler			davon					
						Berufspendler ²⁾			Ausbildungspendler ³⁾		
	Wohnsitzgemeinde	Zielgemeinde	insgesamt	männlich	weiblich	insgesamt	männlich	weiblich	insgesamt	männlich	weiblich
		1	2	3	4	5	6	7	8	9	
von 183 145	Taufkirchen nach										
162 000	München	11	6	5	9	6	3	2	-	2	
183 113	Aschau a.Inn	25	19	6	20	16	4	5	3	2	
183 124	Kraiburg a.Inn, M.	24	19	5	24	19	5	-	-	-	
183 128	Mühlendorf a.Inn, St.	47	26	21	38	21	17	9	5	4	
183 134	Oberneukirchen	16	6	10	-	-	-	16	6	10	
183 148	Waldkraiburg, St.	139	80	59	79	44	35	60	36	24	
	Übrige Gemeinden	92	64	28	80	58	22	12	6	6	
	Auspendler zusammen	354	220	134	250	164	86	104	56	48	
von 183 147	Unterreit nach										
162 000	München	22	15	7	19	13	6	3	2	1	
183 118	Gars a.Inn, M.	172	100	72	62	39	23	110	61	49	
183 119	Haag i.OB, M.	15	8	7	11	7	4	4	1	3	
183 128	Mühlendorf a.Inn, St.	17	11	6	14	10	4	3	1	2	
183 148	Waldkraiburg, St.	26	16	10	26	16	10	-	-	-	
187 116	Babensham	61	26	35	22	9	13	39	17	22	
187 126	Eiselfing	11	9	2	11	9	2	-	-	-	
187 182	Wasserburg a.Inn, St.	118	60	58	97	50	47	21	10	11	
	Übrige Gemeinden	85	57	28	81	54	27	4	3	1	
	Auspendler zusammen	527	302	225	343	207	136	184	95	89	
von 183 148	Waldkraiburg, St. nach										
162 000	München	846	663	183	773	614	159	73	49	24	
163 000	Rosenheim	63	43	20	54	36	18	9	7	2	
171 111	Altötting, St.	85	50	35	28	18	10	57	32	25	
171 112	Burghausen, St.	36	23	13	35	23	12	1	-	1	
171 125	Neuötting, St.	12	9	3	8	8	-	4	1	3	
171 132	Toging a.Inn, St.	25	18	7	25	18	7	-	-	-	
172 114	Bad Reichenhall, GKSt.	10	10	-	10	10	-	-	-	-	
175 115	Ebersberg, St.	126	51	75	125	51	74	1	-	1	
177 115	Dorfen, St.	15	9	6	15	9	6	-	-	-	
177 117	Erding, St.	16	12	4	15	12	3	1	-	1	
177 138	Steinkirchen	14	13	1	14	13	1	-	-	-	
183 112	Ampfing	93	60	33	93	60	33	-	-	-	
183 113	Aschau a.Inn	710	493	217	667	468	199	43	25	18	
183 114	Buchbach, M.	18	6	12	18	6	12	-	-	-	
183 118	Gars a.Inn, M.	98	52	46	38	26	12	60	26	34	
183 119	Haag i.OB, M.	35	20	15	31	18	13	4	2	2	
183 120	Heldenstein	27	23	4	27	23	4	-	-	-	
183 122	Jettenbach	13	8	5	13	8	5	-	-	-	
183 124	Kraiburg a.Inn, M.	103	63	40	64	41	23	39	22	17	
183 127	Mettenheim	56	34	22	56	34	22	-	-	-	
183 128	Mühlendorf a.Inn, St.	763	433	330	565	351	214	198	82	116	
183 129	Neumarkt-Sankt Veit, St.	21	12	9	21	12	9	-	-	-	
183 135	Obertaufkirchen	18	15	3	18	15	3	-	-	-	
183 136	Polling	24	18	6	24	18	6	-	-	-	
183 144	Schwindegg	28	25	3	28	25	3	-	-	-	
183 145	Taufkirchen	23	17	6	23	17	6	-	-	-	
184 112	Aschheim	20	4	16	20	4	16	-	-	-	
184 131	Kirchheim b.München	10	7	3	10	7	3	-	-	-	
187 182	Wasserburg a.Inn, St.	141	63	78	137	62	75	4	1	3	
189 115	Engelsberg	26	17	9	26	17	9	-	-	-	
189 154	Traunreut, St.	10	10	-	7	7	-	3	3	-	
189 155	Traunstein, GKSt.	12	10	2	12	10	2	-	-	-	
189 157	Trostberg, St.	13	11	2	13	11	2	-	-	-	
261 000	Landshut	17	16	1	13	12	1	4	4	-	
	Übrige Gemeinden	292	232	60	284	228	56	8	4	4	
	Auspendler zusammen	3819	2550	1269	3310	2292	1018	509	258	251	
von 183 151	Zangberg nach										
162 000	München	37	27	10	35	26	9	2	1	1	
183 112	Ampfing	40	26	14	30	20	10	10	6	4	
183 113	Aschau a.Inn	12	11	1	12	11	1	-	-	-	
183 128	Mühlendorf a.Inn, St.	77	46	31	50	31	19	27	15	12	
183 132	Oberbergkirchen	41	10	31	3	2	1	38	8	30	
183 148	Waldkraiburg, St.	37	23	14	27	18	9	10	5	5	
	Übrige Gemeinden	54	35	19	45	32	13	9	3	6	
	Auspendler zusammen	298	178	120	202	140	62	96	38	58	
	Lkr. Mühlendorf a.Inn zusammen		24136	15291	8845	19448	12871	6577	4688	2420	2268
	Landkreis München										
von 184 112	Aschheim nach										
162 000	München	1349	792	557	1168	700	468	181	92	89	
175 127	Markt Schwaben, M.	37	20	17	3	2	1	34	18	16	
175 135	Poing	13	9	4	13	9	4	-	-	-	
178 120	Eching	10	6	4	10	6	4	-	-	-	

¹⁾ Ohne Pendler mit unbestimmtem Ziel.²⁾ Einschl. erwerbstätige Schüler und Studierende.³⁾ Ohne erwerbstätige Schüler und Studierende.

Die Auspendler Bayerns (Erwerbstätige sowie Schüler und Studierende) am 25. Mai 1987 nach Wohnsitz- und Zielgemeinden 1)

Gemeinde- schlüssel- nummer	Gebiet		Auspendler			davon					
	Wohnsitzgemeinde	Zielgemeinde				Berufspendler ²⁾			Ausbildungspendler ³⁾		
			insgesamt	männlich	weiblich	insgesamt	männlich	weiblich	insgesamt	männlich	weiblich
	1	2	3	4	5	6	7	8	9		
184 118	Feldkirchen		124	70	54	64	38	26	60	32	28
184 119	Garching b.München		20	18	2	20	18	2	-	-	-
184 123	Haar		42	20	22	20	11	9	22	9	13
184 130	Ismaning		63	39	24	29	19	10	34	20	14
184 131	Kirchheim b.München		168	89	79	72	41	31	96	48	48
184 136	Ottobrunn		23	18	5	23	18	5	-	-	-
184 145	Taufkirchen		18	15	3	18	15	3	-	-	-
184 147	Unterföhring		21	16	5	21	16	5	-	-	-
	Übrige Gemeinden		116	80	36	103	73	30	13	7	6
	Auspendler zusammen		2004	1192	812	1564	966	598	440	226	214
von 184 113	Baierbrunn	nach									
162 000	München		520	321	199	417	267	150	103	54	49
173 126	Geretsried, St.		13	10	3	13	10	3	-	-	-
173 130	Icking		86	41	45	1	-	1	85	41	44
173 147	Wolfratshausen, St.		29	22	7	10	7	3	19	15	4
184 122	Grünwald		15	5	10	15	5	10	-	-	-
184 139	Pullach i.Isartal		177	112	65	127	77	50	50	35	15
184 142	Schäftlarn		24	13	11	12	7	5	12	6	6
	Übrige Gemeinden		62	44	18	50	38	12	12	6	6
	Auspendler zusammen		926	568	358	645	411	234	281	157	124
von 184 114	Brunnthal	nach									
162 000	München		741	460	281	630	404	226	111	56	55
184 127	Höhenkirchen-Sieg.		94	47	47	77	37	40	17	10	7
184 129	Hohenbrunn		29	14	15	28	14	14	1	-	1
184 134	Oberhaching		19	9	10	19	9	10	-	-	-
184 136	Ottobrunn		227	122	105	166	88	78	61	34	27
184 140	Putzbrunn		11	7	4	10	7	3	1	-	1
184 141	Sauerlach		26	13	13	25	13	12	1	-	1
184 145	Taufkirchen		136	95	41	132	94	38	4	1	3
184 146	Neubiberg		85	38	47	35	15	20	50	23	27
184 148	Unterhaching		27	12	15	25	12	13	2	-	2
	Übrige Gemeinden		85	59	26	79	55	24	6	4	2
	Auspendler zusammen		1480	876	604	1226	748	478	254	128	126
von 184 118	Feldkirchen	nach									
162 000	München		1032	587	445	891	517	374	141	70	71
175 127	Markt Schwaben, M.		27	14	13	3	1	2	24	13	11
175 132	Vaterstetten		20	11	9	18	10	8	2	1	1
175 135	Poing		13	10	3	13	10	3	-	-	-
184 112	Aschheim		29	16	13	29	16	13	-	-	-
184 119	Garching b.München		15	15	-	13	13	-	2	2	-
184 123	Haar		68	36	32	44	19	25	24	17	7
184 130	Ismaning		12	9	3	12	9	3	-	-	-
184 131	Kirchheim b.München		120	61	59	91	42	49	29	19	10
184 136	Ottobrunn		19	15	4	19	15	4	-	-	-
184 145	Taufkirchen		12	10	2	12	10	2	-	-	-
	Übrige Gemeinden		79	52	27	72	50	22	7	2	5
	Auspendler zusammen		1446	836	610	1217	712	505	229	124	105
von 184 119	Garching b.München	nach									
162 000	München		3016	1760	1256	2594	1551	1043	422	209	213
174 115	Dachau, GKSt.		17	12	5	17	12	5	-	-	-
175 135	Poing		10	6	4	10	6	4	-	-	-
178 120	Eching		92	64	28	92	64	28	-	-	-
178 124	Freising, GKSt.		59	37	22	31	20	11	28	17	11
178 145	Neufahrn b.Freising		32	16	16	32	16	16	-	-	-
184 112	Aschheim		16	11	5	16	11	5	-	-	-
184 118	Feldkirchen		10	7	3	10	7	3	-	-	-
184 123	Haar		10	4	6	10	4	6	-	-	-
184 130	Ismaning		184	102	82	110	66	44	74	36	38
184 131	Kirchheim b.München		25	15	10	25	15	10	-	-	-
184 135	Oberschleißheim		95	48	47	91	45	46	4	3	1
184 145	Taufkirchen		10	7	3	10	7	3	-	-	-
184 147	Unterföhring		49	31	18	49	31	18	-	-	-
184 149	Unterschleißheim		146	81	65	114	62	52	32	19	13
261 000	Landshut		10	1	9	10	1	9	-	-	-
	Übrige Gemeinden		135	93	42	124	85	39	11	8	3
	Auspendler zusammen		3916	2295	1621	3345	2003	1342	571	292	279
von 184 120	Gräfelfing	nach									
162 000	München		3469	2041	1428	2675	1626	1049	794	415	379
174 115	Dachau, GKSt.		10	6	4	10	6	4	-	-	-
179 121	Fürstenfeldbruck, St.		19	9	10	18	9	9	1	-	1
179 123	Germering		40	25	15	38	23	15	2	2	-
179 145	Puchheim		29	20	9	29	20	9	-	-	-
184 119	Garching b.München		18	12	6	17	11	6	1	1	-
184 122	Grünwald		11	8	3	11	8	3	-	-	-
184 132	Neuried		13	12	1	13	12	1	-	-	-
184 136	Ottobrunn		16	13	3	16	13	3	-	-	-

1) Ohne Pendler mit unbestimmtem Ziel.

2) Einschl. erwerbstätige Schüler und Studierende.

3) Ohne erwerbstätige Schüler und Studierende.

Die Auspendler Bayerns (Erwerbstätige sowie Schüler und Studierende) am 25. Mai 1987 nach Wohnsitz- und Zielgemeinden ¹⁾

Gemeinde- schlüssel- nummer	Gebiet		Auspendler			davon					
	Wohnsitzgemeinde	Zielgemeinde	insgesamt	männlich	weiblich	Berufspendler ²⁾			Ausbildungspendler ³⁾		
						insgesamt	männlich	weiblich	insgesamt	männlich	weiblich
	1	2	3	4	5	6	7	8	9		
184 138	Planegg		409	232	177	278	130	148	131	102	29
184 139	Pullach i. Isartal		29	23	6	21	16	5	8	7	1
184 145	Taufkirchen		11	11	-	11	11	-	-	-	-
184 149	Unterschleißheim		14	10	4	14	10	4	-	-	-
188 120	Gauting		95	55	40	71	38	33	24	17	7
188 127	Krailling		43	25	18	39	23	16	4	2	2
188 139	Starnberg, St.		34	21	13	22	15	7	12	6	6
188 144	Weßling		21	17	4	21	17	4	-	-	-
761 000	Augsburg		13	10	3	6	6	-	7	4	3
	Übrige Gemeinden		163	106	57	142	101	41	21	5	16
	Auspendler zusammen		4457	2656	1801	3452	2095	1357	1005	561	444
von 184 121	Grasbrunn	nach									
162 000	München		945	596	349	789	518	271	156	78	78
175 132	Vaterstetten		86	32	54	33	6	27	53	26	27
184 112	Aschheim		13	9	4	13	9	4	-	-	-
184 118	Feldkirchen		17	13	4	17	13	4	-	-	-
184 119	Garching b. München		10	9	1	7	6	1	3	3	-
184 123	Haar		284	142	142	95	44	51	189	98	91
184 127	Höhenkirchen-Sieg.		10	5	5	10	5	5	-	-	-
184 131	Kirchheim b. München		21	11	10	21	11	10	-	-	-
184 136	Ottobrunn		49	30	19	46	27	19	3	3	-
184 140	Putzbrunn		33	17	16	31	15	16	2	2	-
184 145	Taufkirchen		33	23	10	33	23	10	-	-	-
184 146	Neubiberg		26	11	15	8	4	4	18	7	11
184 148	Unterhaching		14	7	7	13	6	7	1	1	-
	Übrige Gemeinden		117	77	40	103	70	33	14	7	7
	Auspendler zusammen		1658	982	676	1219	757	462	439	225	214
von 184 122	Grünwald	nach									
162 000	München		2572	1524	1048	1887	1190	697	685	334	351
184 119	Garching b. München		12	10	2	11	9	2	1	1	-
184 123	Haar		10	7	3	10	7	3	-	-	-
184 134	Oberhaching		179	93	86	29	17	12	150	76	74
184 136	Ottobrunn		28	19	9	28	19	9	-	-	-
184 139	Pullach i. Isartal		221	130	91	92	65	27	129	65	64
184 142	Schäftlarn		23	18	5	5	2	3	18	16	2
184 144	Straßlach-Dingharting		17	11	6	17	11	6	-	-	-
184 145	Taufkirchen		38	24	14	25	18	7	13	6	7
184 146	Neubiberg		20	13	7	9	6	3	11	7	4
184 148	Unterhaching		26	17	9	19	12	7	7	5	2
188 139	Starnberg, St.		21	10	11	7	3	4	14	7	7
	Übrige Gemeinden		167	110	57	146	96	50	21	14	7
	Auspendler zusammen		3334	1986	1348	2285	1455	830	1049	531	518
von 184 123	Haar	nach									
162 000	München		4825	2736	2089	4176	2419	1757	649	317	332
175 115	Ebersberg, St.		22	12	10	21	12	9	1	-	1
175 122	Grafring b. München, St.		11	8	3	9	6	3	2	2	-
175 124	Kirchseeon, M.		23	17	6	23	17	6	-	-	-
175 132	Vaterstetten		166	93	73	59	27	32	107	66	41
175 135	Poing		16	8	8	16	8	8	-	-	-
177 117	Erding, St.		13	12	1	13	12	1	-	-	-
178 120	Eching		16	11	5	16	11	5	-	-	-
184 112	Aschheim		53	29	24	53	29	24	-	-	-
184 118	Feldkirchen		59	30	29	59	30	29	-	-	-
184 119	Garching b. München		30	22	8	28	21	7	2	1	1
184 121	Grasbrunn		31	22	9	30	21	9	1	1	-
184 122	Grünwald		15	7	8	14	7	7	1	-	1
184 129	Hohenbrunn		21	14	7	20	13	7	1	1	-
184 130	Ismaning		28	19	9	28	19	9	-	-	-
184 131	Kirchheim b. München		101	58	43	101	58	43	-	-	-
184 134	Oberhaching		13	9	4	13	9	4	-	-	-
184 136	Ottobrunn		145	94	51	144	94	50	1	-	1
184 139	Pullach i. Isartal		29	15	14	28	14	14	1	1	-
184 140	Putzbrunn		59	29	30	58	28	30	1	1	-
184 145	Taufkirchen		79	60	19	79	60	19	-	-	-
184 146	Neubiberg		65	42	23	60	38	22	5	4	1
184 147	Unterföhring		17	10	7	17	10	7	-	-	-
184 148	Unterhaching		33	23	10	16	13	3	17	10	7
184 149	Unterschleißheim		17	15	2	17	15	2	-	-	-
	Übrige Gemeinden		165	120	45	146	107	39	19	13	6
	Auspendler zusammen		6052	3515	2537	5244	3098	2146	808	417	391
von 184 127	Höhenkirchen-Sieg.	nach									
162 000	München		1399	862	537	1082	699	383	317	163	154
178 120	Eching		10	8	2	10	8	2	-	-	-
184 114	Brunnthal		42	31	11	42	31	11	-	-	-
184 123	Haar		19	10	9	19	10	9	-	-	-
184 129	Hohenbrunn		82	48	34	79	45	34	3	3	-
184 131	Kirchheim b. München		26	11	15	26	11	15	-	-	-
184 134	Oberhaching		13	6	7	13	6	7	-	-	-
184 136	Ottobrunn		437	259	178	312	184	128	125	75	50

¹⁾ Ohne Pendler mit unbestimmtem Ziel.

²⁾ Einschl. erwerbstätige Schüler und Studierende.

³⁾ Ohne erwerbstätige Schüler und Studierende.

Die Auspendler Bayerns (Erwerbstätige sowie Schüler und Studierende) am 25. Mai 1987 nach Wohnsitz- und Zielgemeinden 1)

Gemeinde- schlüssel- nummer	Gebiet		Auspendler			davon					
	Wohnsitzgemeinde	Zielgemeinde	insgesamt	männlich	weiblich	Berufspendler 2)			Ausbildungspendler 3)		
						insgesamt	männlich	weiblich	insgesamt	männlich	weiblich
	1	2	3	4	5	6	7	8	9		
184 137	Aying		12	8	4	12	8	4	-	-	-
184 140	Putzbrunn		26	16	10	24	14	10	2	2	-
184 145	Taufkirchen		220	159	61	210	150	60	10	9	1
184 146	Neubiberg		103	50	53	54	30	24	49	20	29
184 148	Unterhaching		28	14	14	25	14	11	3	-	3
	Übrige Gemeinden		133	96	37	125	91	34	8	5	3
	Auspendler zusammen		2550	1578	972	2033	1301	732	517	277	240
von 184 129 Hohenbrunn nach											
162 000	München		1525	937	588	1208	767	441	317	170	147
184 119	Garching b.München		11	9	2	8	7	1	3	2	1
184 123	Haar		16	8	8	16	8	8	-	-	-
184 127	Höhenkirchen-Sieg.		47	35	12	47	35	12	-	-	-
184 131	Kirchheim b.München		13	6	7	13	6	7	-	-	-
184 136	Ottobrunn		550	285	265	322	166	156	228	119	109
184 140	Putzbrunn		38	23	15	36	21	15	2	2	-
184 141	Sauerlach		10	5	5	10	5	5	-	-	-
184 145	Taufkirchen		167	129	38	165	129	36	2	-	2
184 146	Neubiberg		135	73	62	65	38	27	70	35	35
184 148	Unterhaching		41	17	24	38	15	23	3	2	1
	Übrige Gemeinden		134	97	37	121	88	33	13	9	4
	Auspendler zusammen		2687	1624	1063	2049	1285	764	638	339	299
von 184 130 Ismaning nach											
162 000	München		3499	2067	1432	3054	1858	1196	445	209	236
175 135	Poing		10	7	3	10	7	3	-	-	-
177 117	Erding, St.		25	18	7	25	18	7	-	-	-
178 120	Eching		31	19	12	31	19	12	-	-	-
178 124	Freising, GKSt.		17	12	5	14	11	3	3	1	2
178 145	Neufahrn b.Freising		23	14	9	23	14	9	-	-	-
184 112	Aschheim		24	12	12	24	12	12	-	-	-
184 118	Feldkirchen		17	11	6	17	11	6	-	-	-
184 119	Garching b.München		546	340	206	235	174	61	311	166	145
184 123	Haar		17	10	7	16	9	7	1	1	-
184 131	Kirchheim b.München		42	24	18	42	24	18	-	-	-
184 135	Oberschleißheim		23	16	7	19	14	5	4	2	2
184 136	Ottobrunn		27	22	5	27	22	5	-	-	-
184 147	Unterföhring		324	167	157	321	167	154	3	-	3
184 149	Unterschleißheim		37	20	17	21	10	11	16	10	6
	Übrige Gemeinden		187	127	60	176	120	56	11	7	4
	Auspendler zusammen		4849	2886	1963	4055	2490	1565	794	396	398
von 184 131 Kirchheim b.München nach											
162 000	München		3642	2280	1362	3246	2072	1174	396	208	188
175 115	Ebersberg, St.		10	9	1	8	7	1	2	2	-
175 127	Markt Schwaben, M.		140	80	60	16	8	8	124	72	52
175 132	Vaterstetten		25	11	14	24	11	13	1	-	1
175 135	Poing		59	25	34	59	25	34	-	-	-
177 117	Erding, St.		15	9	7	15	9	6	1	-	1
184 112	Aschheim		95	48	47	95	48	47	-	-	-
184 118	Feldkirchen		105	58	47	105	58	47	-	-	-
184 119	Garching b.München		39	31	8	35	29	6	4	2	2
184 123	Haar		108	60	48	67	38	29	41	22	19
184 130	Ismaning		63	40	23	28	20	8	35	20	15
184 135	Oberschleißheim		17	8	9	15	6	9	2	2	-
184 136	Ottobrunn		72	53	19	72	53	19	-	-	-
184 139	Pullach i.Isartal		10	5	5	10	5	5	-	-	-
184 140	Putzbrunn		13	10	3	12	9	3	1	1	-
184 145	Taufkirchen		91	80	11	91	80	11	-	-	-
184 146	Neubiberg		15	10	5	15	10	5	-	-	-
184 147	Unterföhring		32	19	13	32	19	13	-	-	-
184 148	Unterhaching		18	14	4	16	12	4	2	2	-
184 149	Unterschleißheim		24	20	4	18	17	1	6	3	3
	Übrige Gemeinden		139	100	39	133	96	37	6	4	2
	Auspendler zusammen		4733	2970	1763	4112	2632	1480	621	338	283
von 184 132 Neuried nach											
162 000	München		2401	1362	1039	1935	1156	779	466	206	260
173 147	Wolfratshausen, St.		13	9	4	13	9	4	-	-	-
174 115	Dachau, GKSt.		10	7	3	10	7	3	-	-	-
179 123	Germering		12	7	5	12	7	5	-	-	-
184 120	Gräfelfing		53	35	18	50	33	17	3	2	1
184 122	Grünwald		11	7	4	11	7	4	-	-	-
184 136	Ottobrunn		10	9	1	10	9	1	-	-	-
184 138	Planegg		258	159	99	118	64	54	140	95	45
184 139	Pullach i.Isartal		54	41	13	38	32	6	16	9	7
184 145	Taufkirchen		11	8	3	11	8	3	-	-	-
184 149	Unterschleißheim		11	9	2	11	9	2	-	-	-
188 120	Gauting		30	19	11	29	18	11	1	1	-
188 127	Krailling		13	8	5	13	8	5	-	-	-
188 139	Starnberg, St.		27	15	12	21	14	7	6	1	5
	Übrige Gemeinden		115	75	40	106	70	36	9	5	4
	Auspendler zusammen		3029	1770	1259	2388	1451	937	641	319	322

1) Ohne Pendler mit unbestimmtem Ziel.

2) Einschl. erwerbstätige Schüler und Studierende.

3) Ohne erwerbstätige Schüler und Studierende.

Die Auspendler Bayerns (Erwerbstätige sowie Schüler und Studierende) am 25. Mai 1987 nach Wohnsitz- und Zielgemeinden 1)

Gemeinde- schlüssel- nummer	Gebiet		Auspendler			davon					
	Wohnsitzgemeinde					Berufspendler 2)			Ausbildungspendler 3)		
	Zielgemeinde		insgesamt	männlich	weiblich	insgesamt	männlich	weiblich	insgesamt	männlich	weiblich
			1	2	3	4	5	6	7	8	9
von 184 134	Oberhaching nach										
162 000	München	2273	1435	838	1918	1254	664	355	181	174	
184 122	Grünwald	74	43	31	74	43	31	-	-	-	
184 127	Höhenkirchen-Sieg.	15	9	6	15	9	6	-	-	-	
184 129	Hohenbrunn	10	7	3	9	7	2	1	-	1	
184 131	Kirchheim b.München	11	8	3	11	8	3	-	-	-	
184 136	Ottobrunn	79	54	25	79	54	25	-	-	-	
184 139	Pullach i.Isartal	70	48	22	47	29	18	23	19	4	
184 141	Sauerlach	19	11	8	19	11	8	-	-	-	
184 145	Taufkirchen	218	129	89	164	97	67	54	32	22	
184 146	Neubiberg	21	11	10	20	11	9	1	-	1	
184 147	Unterföhring	14	7	7	14	7	7	-	-	-	
184 148	Unterhaching	83	44	39	70	34	36	13	10	3	
	Übrige Gemeinden	213	140	73	189	126	63	24	14	10	
	Auspendler zusammen	3100	1946	1154	2629	1690	939	471	256	215	
von 184 135	Oberschleißheim nach										
162 000	München	3524	2016	1508	3178	1850	1328	346	166	180	
174 115	Dachau, GKSt.	37	25	12	36	24	12	1	1	-	
178 120	Eching	70	43	27	70	43	27	-	-	-	
178 124	Freising, GKSt.	88	45	43	21	13	8	67	32	35	
178 145	Neufahrn b.Freising	30	21	9	30	21	9	-	-	-	
184 112	Aschheim	15	10	5	15	10	5	-	-	-	
184 118	Feldkirchen	15	13	2	15	13	2	-	-	-	
184 119	Garching b.München	206	130	76	191	119	72	15	11	4	
184 130	Ismaning	16	10	6	16	10	6	-	-	-	
184 136	Ottobrunn	13	9	4	13	9	4	-	-	-	
184 139	Pullach i.Isartal	18	13	5	18	13	5	-	-	-	
184 147	Unterföhring	12	9	3	12	9	3	-	-	-	
184 149	Unterschleißheim	583	279	304	298	147	151	285	132	153	
	Übrige Gemeinden	154	115	39	149	112	37	5	3	2	
	Auspendler zusammen	4781	2738	2043	4062	2393	1669	719	345	374	
von 184 136	Ottobrunn nach										
162 000	München	4893	2895	1998	3983	2420	1563	910	475	435	
175 132	Vaterstetten	15	8	7	13	7	6	2	1	1	
178 124	Freising, GKSt.	13	7	6	3	2	1	10	5	5	
184 112	Aschheim	21	13	8	21	13	8	-	-	-	
184 114	Brunnthal	20	17	3	17	15	2	3	2	1	
184 118	Feldkirchen	16	9	7	16	9	7	-	-	-	
184 119	Garching b.München	28	24	4	25	22	3	3	2	1	
184 122	Grünwald	23	7	16	23	7	16	-	-	-	
184 123	Haar	59	29	30	59	29	30	-	-	-	
184 127	Höhenkirchen-Sieg.	82	48	34	81	47	34	1	1	-	
184 129	Hohenbrunn	238	130	108	178	94	84	60	36	24	
184 131	Kirchheim b.München	34	20	14	34	20	14	-	-	-	
184 134	Oberhaching	35	20	15	35	20	15	-	-	-	
184 135	Oberschleißheim	11	5	6	11	5	6	-	-	-	
184 138	Planegg	16	13	3	16	13	3	-	-	-	
184 139	Pullach i.Isartal	45	27	18	43	25	18	2	2	-	
184 140	Putzbrunn	83	40	43	82	39	43	1	1	-	
184 145	Taufkirchen	702	486	216	701	486	215	1	-	1	
184 146	Neubiberg	808	434	374	539	284	255	269	150	119	
184 147	Unterföhring	19	13	6	19	13	6	-	-	-	
184 148	Unterhaching	132	66	66	113	55	58	19	11	8	
	Übrige Gemeinden	229	157	72	214	150	64	15	7	8	
	Auspendler zusammen	7522	4468	3054	6226	3775	2451	1296	693	603	
von 184 137	Aying nach										
162 000	München	630	352	278	512	302	210	118	50	68	
175 121	Glonn, M.	11	8	3	11	8	3	-	-	-	
182 120	Holzkirchen, M.	18	9	9	16	8	8	2	1	1	
184 114	Brunnthal	16	9	7	16	9	7	-	-	-	
184 127	Höhenkirchen-Sieg.	128	58	70	92	36	56	36	22	14	
184 129	Hohenbrunn	29	13	16	29	13	16	-	-	-	
184 136	Ottobrunn	129	76	53	112	66	46	17	10	7	
184 145	Taufkirchen	82	60	22	82	60	22	-	-	-	
184 146	Neubiberg	63	37	26	37	20	17	26	17	9	
184 148	Unterhaching	31	19	12	21	10	11	10	9	1	
187 117	Bad Aibling, St.	10	5	5	6	4	2	4	1	3	
187 130	Feldkirchen-Westerham	54	32	22	22	12	10	32	20	12	
	Übrige Gemeinden	106	60	46	95	56	39	11	4	7	
	Auspendler zusammen	1307	738	569	1051	604	447	256	134	122	
von 184 138	Planegg nach										
162 000	München	2888	1677	1211	2448	1463	985	440	214	226	
179 121	Fürstenfeldbruck, St.	14	11	3	14	11	3	-	-	-	
179 123	Germering	26	20	6	25	19	6	1	1	-	
179 145	Puchheim	14	8	6	14	8	6	-	-	-	
184 119	Garching b.München	13	9	4	12	8	4	1	1	-	
184 120	Gräfelfing	391	186	205	223	102	121	168	84	84	
184 132	Neuried	34	14	20	34	14	20	-	-	-	

1) Ohne Pendler mit unbestimmtem Ziel.

2) Einschl. erwerbstätige Schüler und Studierende.

3) Ohne erwerbstätige Schüler und Studierende.

Die Auspendler Bayerns (Erwerbstätige sowie Schüler und Studierende) am 25. Mai 1987 nach Wohnsitz- und Zielgemeinden ¹⁾

Gemeinde- schlüssel- nummer	Gebiet		Auspendler			davon					
	Wohnsitzgemeinde					Berufspendler ²⁾			Ausbildungspendler ³⁾		
	Zielgemeinde		insgesamt	männlich	weiblich	insgesamt	männlich	weiblich	insgesamt	männlich	weiblich
	1	2	3	4	5	6	7	8	9		
184 136	Ottobrunn		12	11	1	12	11	1	-	-	
184 139	Pullach i.Isartal		42	24	18	35	20	15	7	4	
184 149	Unterschleißheim		12	10	2	9	7	2	3	3	
188 120	Gauting		195	111	84	152	84	68	43	27	
188 127	Krailling		88	36	52	79	33	46	9	3	
188 139	Starnberg, St.		45	23	22	31	17	14	14	6	
188 144	Weßling		15	12	3	15	12	3	-	-	
	Übrige Gemeinden		166	115	51	152	109	43	14	6	
	Auspendler zusammen		3955	2267	1688	3255	1918	1337	700	349	
von 184 139 Pullach i.Isartal nach											
162 000	München		2142	1324	818	1692	1071	621	450	253	
173 130	Icking		10	5	5	4	2	2	6	3	
173 147	Wolfratshausen, St.		34	14	20	16	9	7	18	5	
184 113	Baierbrunn		29	16	13	29	16	13	-	-	
184 122	Grünwald		39	17	22	39	17	22	-	-	
184 132	Neuried		11	8	3	11	8	3	-	-	
184 136	Ottobrunn		16	14	2	16	14	2	-	-	
184 138	Planegg		11	5	6	10	5	5	1	-	
184 142	Schäftlarn		19	11	8	9	3	6	10	8	
184 145	Taufkirchen		14	12	2	14	12	2	-	-	
184 148	Unterhaching		14	7	7	9	3	6	5	4	
188 139	Starnberg, St.		12	9	3	7	5	2	5	4	
	Übrige Gemeinden		165	117	48	142	100	42	23	17	
	Auspendler zusammen		2516	1559	957	1998	1265	733	518	294	
von 184 140 Putzbrunn nach											
162 000	München		1366	866	500	1139	731	408	227	135	
184 112	Aschheim		10	8	2	10	8	2	-	-	
184 121	Grasbrunn		13	7	6	13	7	6	-	-	
184 123	Haar		44	21	23	43	21	22	1	-	
184 127	Höhenkirchen-Sieg.		12	8	4	12	8	4	-	-	
184 129	Hohenbrunn		49	27	22	25	12	13	24	15	
184 131	Kirchheim b.München		12	7	5	12	7	5	-	-	
184 136	Ottobrunn		282	152	130	237	130	107	45	22	
184 145	Taufkirchen		104	84	20	104	84	20	-	-	
184 146	Neubiberg		233	113	120	72	34	38	161	79	
184 148	Unterhaching		41	21	20	26	15	11	15	6	
	Übrige Gemeinden		131	76	55	125	71	54	6	5	
	Auspendler zusammen		2297	1390	907	1818	1128	690	479	262	
von 184 141 Sauerlach nach											
162 000	München		1250	780	470	1024	667	357	226	113	
173 112	Bad Tölz, St.		14	10	4	8	4	4	6	6	
173 120	Egling		19	14	5	19	14	5	-	-	
173 147	Wolfratshausen, St.		19	13	6	18	13	5	1	-	
182 120	Holzkirchen, M.		55	27	28	50	26	24	5	1	
182 127	Otterfing		20	15	5	20	15	5	-	-	
184 122	Grünwald		21	18	3	21	18	3	-	-	
184 127	Höhenkirchen-Sieg.		18	9	9	18	9	9	-	-	
184 129	Hohenbrunn		10	3	7	10	3	7	-	-	
184 134	Oberhaching		207	109	98	87	39	48	120	70	
184 136	Ottobrunn		66	52	14	64	51	13	2	1	
184 139	Pullach i.Isartal		34	24	10	28	22	6	6	2	
184 145	Taufkirchen		138	97	41	98	77	21	40	20	
184 146	Neubiberg		17	12	5	11	8	3	6	4	
184 148	Unterhaching		87	44	43	46	24	22	41	20	
	Übrige Gemeinden		158	105	53	137	93	44	21	12	
	Auspendler zusammen		2133	1332	801	1659	1083	576	474	249	
von 184 142 Schäftlarn nach											
162 000	München		1076	687	389	896	581	315	180	106	
173 126	Geretsried, St.		48	28	20	40	25	15	8	3	
173 130	Icking		196	80	116	24	10	14	172	70	
173 147	Wolfratshausen, St.		112	56	56	69	38	31	43	18	
184 113	Baierbrunn		49	30	19	49	30	19	-	-	
184 122	Grünwald		17	11	6	17	11	6	-	-	
184 138	Planegg		10	8	2	10	8	2	-	-	
184 139	Pullach i.Isartal		234	135	99	157	100	57	77	35	
184 149	Unterschleißheim		10	9	1	10	9	1	-	-	
188 113	Berg		10	6	4	9	6	3	1	-	
188 139	Starnberg, St.		52	25	27	37	18	19	15	7	
	Übrige Gemeinden		119	86	33	102	76	26	17	10	
	Auspendler zusammen		1933	1161	772	1420	912	508	513	249	
von 184 144 Straßlach-Dingharting nach											
162 000	München		564	360	204	456	298	158	108	62	
173 120	Egling		10	6	4	10	6	4	-	-	
173 130	Icking		43	22	21	1	1	-	42	21	
173 147	Wolfratshausen, St.		14	6	8	12	6	2	-	-	
184 122	Grünwald		105	58	47	88	47	41	17	11	

¹⁾ Ohne Pendler mit unbestimmtem Ziel.²⁾ Einschl. erwerbstätige Schüler und Studierende.³⁾ Ohne erwerbstätige Schüler und Studierende.

Die Auspendler Bayerns (Erwerbstätige sowie Schüler und Studierende) am 25. Mai 1987 nach Wohnsitz- und Zielgemeinden ¹⁾

Gemeinde- schlüssel- nummer	Gebiet		Auspendler			davon					
	Wohnsitzgemeinde	Zielgemeinde				Berufspendler ²⁾			Ausbildungspendler ³⁾		
			insgesamt	männlich	weiblich	insgesamt	männlich	weiblich	insgesamt	männlich	weiblich
			1	2	3	4	5	6	7	8	9
184 134	Oberhaching		46	29	17	21	14	7	25	15	10
184 139	Pullach i. Isartal		71	48	23	45	34	11	26	14	12
184 142	Schäftlarn		28	19	9	3	1	2	25	18	7
184 145	Taufkirchen		25	15	10	11	6	5	14	9	5
	übrige Gemeinden		69	40	29	61	36	25	8	4	4
	Auspendler zusammen		975	603	372	708	449	259	267	154	113
von 184 145 Taufkirchen nach											
162 000	München		5413	3231	2182	4652	2882	1770	761	349	412
178 120	Eching		17	7	10	17	7	10	-	-	-
184 112	Aschheim		13	7	6	13	7	6	-	-	-
184 118	Feldkirchen		13	11	2	13	11	2	-	-	-
184 119	Garching b. München		18	13	5	18	13	5	-	-	-
184 120	Gräfelfing		12	8	4	12	8	4	-	-	-
184 122	Grünwald		56	32	24	55	31	24	1	1	-
184 123	Haar		25	20	5	25	20	5	-	-	-
184 127	Höhenkirchen-Sieg.		12	8	4	12	8	4	-	-	-
184 129	Hohenbrunn		28	20	8	27	19	8	1	1	-
184 130	Ismaning		15	13	2	15	13	2	-	-	-
184 131	Kirchheim b. München		36	25	11	36	25	11	-	-	-
184 134	Oberhaching		467	226	241	197	91	106	270	135	135
184 136	Ottobrunn		319	192	127	300	179	121	19	13	6
184 138	Planegg		15	10	5	15	10	5	-	-	-
184 139	Pullach i. Isartal		59	40	19	48	33	15	11	7	4
184 140	Putzbrunn		23	11	12	21	10	11	2	1	1
184 141	Sauerlach		19	11	8	19	11	8	-	-	-
184 146	Neubiberg		67	37	30	57	31	26	10	6	4
184 147	Unterföhring		20	13	7	20	13	7	-	-	-
184 148	Unterhaching		712	382	330	288	137	151	424	245	179
184 149	Unterschleißheim		14	13	1	13	13	-	1	-	1
	übrige Gemeinden		187	137	50	170	126	44	17	11	6
	Auspendler zusammen		7560	4467	3093	6043	3698	2345	1517	769	748
von 184 146 Neubiberg nach											
162 000	München		2299	1408	891	1809	1130	679	490	278	212
184 119	Garching b. München		14	11	3	10	9	1	4	2	2
184 123	Haar		29	19	10	29	19	10	-	-	-
184 127	Höhenkirchen-Sieg.		19	11	8	19	11	8	-	-	-
184 129	Hohenbrunn		55	34	21	35	20	15	20	14	6
184 131	Kirchheim b. München		18	13	5	18	13	5	-	-	-
184 134	Oberhaching		15	8	7	15	8	7	-	-	-
184 135	Oberschleißheim		14	8	6	13	8	5	1	-	1
184 136	Ottobrunn		493	292	201	436	257	179	57	35	22
184 139	Pullach i. Isartal		11	4	7	8	4	4	3	-	3
184 140	Putzbrunn		20	10	10	19	9	10	1	1	-
184 145	Taufkirchen		106	80	26	105	80	25	1	-	1
184 148	Unterhaching		41	24	17	36	22	14	5	2	3
184 149	Unterschleißheim		11	8	3	9	7	2	2	1	1
188 127	Krailling		14	4	10	2	1	1	12	3	9
	übrige Gemeinden		141	96	45	128	92	36	13	4	9
	Auspendler zusammen		3300	2030	1270	2691	1690	1001	609	340	269
von 184 147 Unterföhring nach											
162 000	München		1866	1036	830	1632	915	717	234	121	113
178 120	Eching		10	7	3	10	7	3	-	-	-
184 119	Garching b. München		72	48	24	38	26	12	34	22	12
184 130	Ismaning		149	89	60	88	51	37	61	38	23
184 136	Ottobrunn		12	10	2	12	10	2	-	-	-
184 145	Taufkirchen		12	10	2	12	10	2	-	-	-
	übrige Gemeinden		135	99	36	128	95	33	7	4	3
	Auspendler zusammen		2256	1299	957	1920	1114	806	336	185	151
von 184 148 Unterhaching nach											
162 000	München		6140	3485	2655	5318	3059	2259	822	426	396
163 000	Rosenheim		10	8	2	5	4	1	5	4	1
178 120	Eching		11	7	4	11	7	4	-	-	-
184 112	Aschheim		19	11	8	19	11	8	-	-	-
184 118	Feldkirchen		13	10	3	13	10	3	-	-	-
184 119	Garching b. München		18	15	3	16	13	3	2	2	-
184 122	Grünwald		71	34	37	71	34	37	-	-	-
184 123	Haar		19	13	6	19	13	6	-	-	-
184 127	Höhenkirchen-Sieg.		27	13	14	27	13	14	-	-	-
184 129	Hohenbrunn		35	26	9	33	26	7	2	-	2
184 130	Ismaning		11	9	2	11	9	2	-	-	-
184 131	Kirchheim b. München		33	28	5	33	28	5	-	-	-
184 134	Oberhaching		125	58	67	118	53	65	7	5	2
184 136	Ottobrunn		346	199	147	345	198	147	1	1	-
184 138	Planegg		20	10	10	20	10	10	-	-	-
184 139	Pullach i. Isartal		69	42	27	43	27	16	26	15	11
184 140	Putzbrunn		36	22	14	34	21	13	2	1	1
184 141	Sauerlach		31	17	14	31	17	14	-	-	-
184 145	Taufkirchen		474	290	184	372	241	131	102	49	53
184 146	Neubiberg		137	74	63	126	71	55	11	3	8

¹⁾ Ohne Pendler mit unbestimmtem Ziel.²⁾ Einschl. erwerbstätige Schüler und Studierende.³⁾ Ohne erwerbstätige Schüler und Studierende.

Die Auspendler Bayerns (Erwerbstätige sowie Schüler und Studierende) am 25. Mai 1987 nach Wohnsitz- und Zielgemeinden 1)

Gemeinde- schlüssel- nummer	Gebiet		Auspendler			davon					
						Berufspendler ²⁾			Ausbildungspendler ³⁾		
	Wohnsitzgemeinde	Zielgemeinde	insgesamt	männlich	weiblich	insgesamt	männlich	weiblich	insgesamt	männlich	weiblich
			1	2	3	4	5	6	7	8	9
184 147	Unterföhring		15	8	7	15	8	7	-	-	-
184 149	Unterschleißheim		13	12	1	13	12	1	-	-	-
188 139	Starnberg, St.		11	9	2	11	9	2	-	-	-
761 000	Augsburg		10	6	4	8	5	3	2	1	1
	Übrige Gemeinden		187	139	48	176	133	43	11	6	5
	Auspendler zusammen		7881	4545	3336	6888	4032	2856	993	513	480
von 184 149 Unterschleißheim nach											
162 000	München		6768	4052	2706	6180	3755	2425	588	307	281
174 115	Dachau, GKSt.		69	43	26	68	42	26	1	1	-
174 121	Haimhausen		10	4	6	10	4	6	-	-	-
174 126	Karlsfeld		38	27	11	36	25	11	2	2	-
177 117	Erding, St.		15	9	6	15	9	6	-	-	-
178 113	Allershausen		10	10	-	10	10	-	-	-	-
178 120	Eching		268	162	106	268	162	106	-	-	-
178 123	Fahrenzhausen		21	20	1	20	19	1	1	1	-
178 124	Freising, GKSt.		145	78	67	61	36	25	84	42	42
178 145	Neufahrn b.Freising		63	34	29	60	31	29	3	3	-
179 121	Fürstenfeldbruck, St.		12	9	3	12	9	3	-	-	-
179 145	Puchheim		10	7	3	10	7	3	-	-	-
182 120	Holzkirchen, M.		26	12	14	26	12	14	-	-	-
184 112	Aschheim		26	16	10	26	16	10	-	-	-
184 118	Feldkirchen		14	12	2	14	12	2	-	-	-
184 119	Garching b.München		406	277	129	394	270	124	12	7	5
184 120	Gräfelfing		15	12	3	15	12	3	-	-	-
184 123	Haar		16	9	7	15	8	7	1	1	-
184 130	Ismaning		37	18	19	37	18	19	-	-	-
184 131	Kirchheim b.München		22	15	7	22	15	7	-	-	-
184 135	Oberschleißheim		385	168	217	366	159	207	19	9	10
184 136	Ottobrunn		27	20	7	27	20	7	-	-	-
184 138	Planegg		22	13	9	22	13	9	-	-	-
184 139	Pullach i.Isartal		21	14	7	21	14	7	-	-	-
184 145	Taufkirchen		15	12	3	15	12	3	-	-	-
184 147	Unterföhring		36	28	8	36	28	8	-	-	-
	Übrige Gemeinden		208	151	57	194	141	53	14	10	4
	Auspendler zusammen		8705	5242	3463	7980	4859	3121	725	383	342
	Lkr. München zusammen		103342	61519	41823	85182	52014	33168	18160	9505	8555
<u>Landkreis Neuburg-Schrobenhausen</u>											
von 185 113 Aresing nach											
161 000	Ingolstadt		39	32	7	38	31	7	1	1	-
162 000	München		87	67	20	83	63	20	4	4	-
185 131	Gachenbach		14	11	3	14	11	3	-	-	-
185 149	Neuburg a.d.Donau,GKSt		20	13	7	12	10	2	8	3	5
185 158	Schrobenhausen, St.		554	346	208	460	311	149	94	35	59
186 125	Gerolsbach		39	24	15	36	23	13	3	1	2
186 143	Pfaffenhofen/Ilm, St.		37	16	21	36	16	20	1	-	1
761 000	Augsburg		11	10	1	8	8	-	3	2	1
771 113	Aichach, St.		28	16	12	25	14	11	3	2	1
771 144	Kühbach, M.		10	8	2	10	8	2	-	-	-
	Übrige Gemeinden		82	64	18	76	60	16	6	4	2
	Auspendler zusammen		921	607	314	798	555	243	123	52	71
von 185 116 Berg im Gau nach											
161 000	Ingolstadt		48	43	5	48	43	5	-	-	-
185 123	Brunnen		34	11	23	4	3	1	30	8	22
185 143	Langenmosen		22	16	6	12	12	-	10	4	6
185 149	Neuburg a.d.Donau,GKSt		27	17	10	23	15	8	4	2	2
185 158	Schrobenhausen, St.		188	105	83	146	86	60	42	19	23
	Übrige Gemeinden		38	26	12	37	26	11	1	-	1
	Auspendler zusammen		357	218	139	270	185	85	87	33	54
von 185 118 Bergheim nach											
161 000	Ingolstadt		183	139	44	178	136	42	5	3	2
162 000	München		11	6	5	8	4	4	3	2	1
185 149	Neuburg a.d.Donau,GKSt		373	213	160	261	163	98	112	50	62
	Übrige Gemeinden		68	53	15	65	51	14	3	2	1
	Auspendler zusammen		635	411	224	512	354	158	123	57	66
von 185 123 Brunnen nach											
161 000	Ingolstadt		143	116	27	141	115	26	2	1	1
162 000	München		19	11	8	17	10	7	2	1	1
185 116	Berg im Gau		42	22	20	6	4	2	36	18	18
185 149	Neuburg a.d.Donau,GKSt		19	13	6	17	12	5	2	1	1
185 158	Schrobenhausen, St.		176	103	73	131	80	51	45	23	22
186 128	Hohenwart, M.		92	41	51	18	5	13	74	36	38

1) Ohne Pendler mit unbestimmtem Ziel.

2) Einschl. erwerbstätige Schüler und Studierende.

3) Ohne erwerbstätige Schüler und Studierende.

Die Auspendler Bayerns (Erwerbstätige sowie Schüler und Studierende) am 25. Mai 1987 nach Wohnsitz- und Zielgemeinden ¹⁾

Gemeinde- schlüssel- nummer	Gebiet		Auspendler			davon					
	Wohnsitzgemeinde	Zielgemeinde	insgesamt	männlich	weiblich	Berufspendler ²⁾			Ausbildungspendler ³⁾		
						insgesamt	männlich	weiblich	insgesamt	männlich	weiblich
			1	2	3	4	5	6	7	8	9
186 137	Manching, M.		10	9	1	10	9	1	-	-	-
186 143	Pfaffenhofen/Ilm, St.		10	2	8	9	1	8	1	1	-
	Übrige Gemeinden		73	53	20	71	53	18	2	-	2
	Auspendler zusammen		584	370	214	420	289	131	164	81	83
von 185 125	Burgheim, M. nach										
161 000	Ingolstadt		87	69	18	81	66	15	6	3	3
162 000	München		33	20	13	30	19	11	3	1	2
185 127	Ehekirchen		23	20	3	23	20	3	-	-	-
185 149	Neuburg a.d.Donau,GKSt		480	271	209	382	233	149	98	38	60
185 150	Oberhausen		58	49	9	57	48	9	1	1	-
185 153	Rennertshofen, M.		14	11	3	14	11	3	-	-	-
185 158	Schrobenhausen, St.		16	14	2	13	11	2	3	3	-
761 000	Augsburg		34	29	5	31	27	4	3	2	1
779 115	Asbach-Bäumenheim		14	12	2	14	12	2	-	-	-
779 131	Donauwörth, St.		56	55	11	59	50	9	7	5	2
779 178	Marxheim		11	3	8	11	3	8	-	-	-
779 201	Rain, St.		229	112	117	192	100	92	37	12	25
	Übrige Gemeinden		93	69	24	88	69	19	5	-	5
	Auspendler zusammen		1158	734	424	995	669	326	163	65	98
von 185 127	Ehekirchen nach										
161 000	Ingolstadt		88	75	13	85	73	12	3	2	1
162 000	München		19	16	3	17	15	2	2	1	1
185 125	Burgheim, M.		15	11	4	15	11	4	-	-	-
185 149	Neuburg a.d.Donau,GKSt		457	244	213	333	188	145	124	56	68
185 150	Oberhausen		14	11	3	14	11	3	-	-	-
185 157	Rohrenfels		14	5	9	14	5	9	-	-	-
185 158	Schrobenhausen, St.		42	24	18	39	22	17	3	2	1
185 163	Königsmoos		14	8	6	14	8	6	-	-	-
761 000	Augsburg		31	21	10	28	20	8	3	1	2
771 113	Aichach, St.		12	8	4	12	8	4	-	-	-
771 156	Pöttmes, M.		69	37	32	68	37	31	1	-	1
779 201	Rain, St.		42	23	19	42	23	19	-	-	-
	Übrige Gemeinden		77	58	19	75	57	18	2	1	1
	Auspendler zusammen		894	541	353	756	478	278	138	63	75
von 185 131	Gachenbach nach										
161 000	Ingolstadt		23	19	4	19	16	3	4	3	1
162 000	München		43	29	14	41	28	13	2	1	1
174 111	Altomünster, M.		12	10	2	12	10	2	-	-	-
174 113	Bergkirchen		13	13	-	13	13	-	-	-	-
185 113	Aresing		206	118	88	22	16	6	184	102	82
185 149	Neuburg a.d.Donau,GKSt		15	9	6	9	6	3	6	3	3
185 158	Schrobenhausen, St.		272	155	117	206	126	80	66	29	37
186 125	Gerolsbach		16	9	7	16	9	7	-	-	-
186 132	Jetzendorf		12	2	10	12	2	10	-	-	-
186 143	Pfaffenhofen/Ilm, St.		18	10	9	19	10	9	-	-	-
761 000	Augsburg		22	12	10	18	10	8	4	2	2
771 113	Aichach, St.		50	25	25	45	25	20	5	-	5
771 144	Kühbach, M.		14	10	4	14	10	4	-	-	-
	Übrige Gemeinden		70	47	23	67	47	20	3	-	3
	Auspendler zusammen		787	468	319	513	328	185	274	140	134
von 185 139	Karlshuld nach										
161 000	Ingolstadt		570	454	116	547	445	102	23	9	14
162 000	München		13	11	2	13	11	2	-	-	-
176 126	Gaimersheim, M.		10	5	5	10	5	5	-	-	-
185 140	Karlskron		13	10	3	13	10	3	-	-	-
185 149	Neuburg a.d.Donau,GKSt		565	299	266	470	255	215	95	44	51
185 158	Schrobenhausen, St.		58	34	24	57	33	24	1	1	-
185 163	Königsmoos		30	22	8	29	21	8	1	1	-
185 168	Weichering		47	38	9	47	38	9	-	-	-
186 113	Baar-Ebenhausen		10	9	1	10	9	1	-	-	-
186 137	Manching, M.		22	19	3	22	19	3	-	-	-
186 147	Reichertshofen, M.		12	8	4	12	8	4	-	-	-
	Übrige Gemeinden		65	47	18	63	46	17	2	1	1
	Auspendler zusammen		1415	956	459	1293	900	393	122	56	66
von 185 140	Karlskron nach										
161 000	Ingolstadt		781	518	263	737	496	241	44	22	22
162 000	München		62	42	20	54	37	17	8	5	3
185 149	Neuburg a.d.Donau,GKSt		36	20	16	18	12	6	18	8	10
185 158	Schrobenhausen, St.		54	33	21	31	22	9	23	11	12
186 113	Baar-Ebenhausen		42	31	11	42	31	11	-	-	-
186 128	Hohenwart, M.		11	8	3	11	8	3	-	-	-
186 137	Manching, M.		125	97	28	95	84	11	30	13	17
186 143	Pfaffenhofen/Ilm, St.		14	2	12	14	2	12	-	-	-
186 147	Reichertshofen, M.		119	69	50	116	69	47	3	-	3
	Übrige Gemeinden		66	48	18	61	45	16	5	3	2
	Auspendler zusammen		1310	868	442	1179	806	373	131	62	69

¹⁾ Ohne Pendler mit unbestimmtem Ziel.²⁾ Einschl. erwerbstätige Schüler und Studierende.³⁾ Ohne erwerbstätige Schüler und Studierende.

Die Auspendler Bayerns (Erwerbstätige sowie Schüler und Studierende) am 25. Mai 1987 nach Wohnsitz- und Zielgemeinden 1)

Gemeinde- schlüssel- nummer	Gebiet Wohnsitzgemeinde Zielgemeinde	Auspendler			davon								
		insgesamt	männlich	weiblich	Berufspendler 2)			Ausbildungspendler 3)					
					insgesamt	männlich	weiblich	insgesamt	männlich	weiblich			
					1	2	3	4	5	6	7	8	9
von 185 143	Langenmosen nach												
161 000	Ingolstadt	29	24	5	29	24	5	-	-	-	-	-	-
162 000	München	10	8	2	10	8	2	-	-	-	-	-	-
185 116	Berg im Gau	41	22	19	5	3	2	36	19	17	3	35	3
185 149	Neuburg a.d.Donau,GKSt	16	7	9	12	6	6	4	1	3	3	5	3
185 158	Schrobenhausen, St. übrige Gemeinden	271	166	105	191	121	70	80	45	35	5	5	3
	Auspendler zusammen	440	282	158	315	212	103	125	70	55			
von 185 149	Neuburg a.d.Donau,GKSt nach												
161 000	Ingolstadt	1303	1073	230	1195	1002	193	108	71	37			
162 000	München	224	161	63	182	133	49	42	28	14			
176 118	Buxheim	11	11	-	11	11	-	-	-	-			
176 123	Eichstätt, GKSt.	83	43	40	64	34	30	19	9	10			
176 126	Gaimersheim, M.	32	18	14	31	18	13	1	-	1			
185 118	Bergheim	23	23	-	23	23	-	-	-	-			
185 125	Burgheim, M.	74	47	27	74	47	27	-	-	-			
185 127	Ehekirchen	41	29	12	41	29	12	-	-	-			
185 139	Karlshuld	35	17	18	32	15	17	3	2	1			
185 150	Oberhausen	85	65	20	84	65	19	1	-	1			
185 153	Rennertshofen, M.	46	23	23	46	23	23	-	-	-			
185 157	Rohrenfels	27	20	7	27	20	7	-	-	-			
185 158	Schrobenhausen, St.	87	58	29	80	51	29	7	7	-			
185 163	Königsmoos	34	25	9	33	24	9	1	1	-			
185 168	Weichering	40	28	12	40	28	12	-	-	-			
186 137	Manching, M.	52	49	3	52	49	3	-	-	-			
362 000	Regensburg	15	12	3	6	6	-	9	6	3			
761 000	Augsburg	82	61	21	58	46	12	24	15	9			
771 140	Hollenbach	16	16	-	16	16	-	-	-	-			
779 131	Donauwörth, St.	32	25	7	32	25	7	-	-	-			
779 178	Marxheim	23	13	10	23	13	10	-	-	-			
779 201	Rain, St. übrige Gemeinden	29	20	9	29	20	9	-	-	-			
	Auspendler zusammen	2604	1992	612	2377	1846	531	227	146	81			
von 185 150	Oberhausen nach												
161 000	Ingolstadt	62	50	12	59	49	10	3	1	2			
162 000	München	15	10	5	14	9	5	1	1	-			
185 125	Burgheim, M.	25	15	10	25	15	10	-	-	-			
185 149	Neuburg a.d.Donau,GKSt	452	254	198	299	172	127	153	82	71			
779 131	Donauwörth, St.	17	13	4	15	13	2	2	-	2			
779 201	Rain, St. übrige Gemeinden	20	12	8	20	12	8	-	-	-			
	Auspendler zusammen	653	403	250	490	316	174	163	87	76			
von 185 153	Rennertshofen, M. nach												
161 000	Ingolstadt	137	119	18	130	113	17	7	6	1			
162 000	München	45	28	17	43	27	16	2	1	1			
176 123	Eichstätt, GKSt.	18	9	9	11	4	7	5	2	-			
176 148	Mörnsheim, M.	15	15	-	15	15	-	-	-	-			
176 166	Wellheim, M.	13	10	3	13	10	3	-	-	-			
185 125	Burgheim, M.	43	30	13	43	30	13	-	-	-			
185 149	Neuburg a.d.Donau,GKSt	711	442	269	569	383	186	142	59	83			
185 150	Oberhausen	10	10	-	10	10	-	-	-	-			
185 158	Schrobenhausen, St.	14	9	5	12	7	5	2	2	-			
761 000	Augsburg	25	20	5	20	17	3	5	3	2			
779 131	Donauwörth, St.	43	35	8	42	34	8	1	1	-			
779 149	Genderkingen	12	12	-	12	12	-	-	-	-			
779 178	Marxheim	23	15	8	23	15	8	-	-	-			
779 186	Monheim, St.	20	13	7	20	13	7	-	-	-			
779 192	Niederschönenfeld	13	13	-	13	13	-	-	-	-			
779 201	Rain, St. übrige Gemeinden	34	20	14	34	20	14	-	-	-			
	Auspendler zusammen	1267	876	391	1098	797	301	169	79	90			
von 185 157	Rohrenfels nach												
161 000	Ingolstadt	46	39	7	43	38	5	3	1	2			
185 127	Ehekirchen	12	8	4	12	8	4	-	-	-			
185 149	Neuburg a.d.Donau,GKSt	343	188	155	207	123	84	136	65	71			
185 150	Oberhausen	11	8	3	9	8	1	2	-	2			
	übrige Gemeinden	55	42	13	53	40	13	2	2	-			
	Auspendler zusammen	467	285	182	324	217	107	143	68	75			
von 185 158	Schrobenhausen, St. nach												
161 000	Ingolstadt	337	264	73	293	240	53	44	24	20			
162 000	München	286	213	73	252	185	67	34	28	6			
185 113	Aresing	56	45	11	56	45	11	-	-	-			
185 116	Berg im Gau	15	12	3	15	12	3	-	-	-			
185 123	Brunnen	11	9	2	11	9	2	-	-	-			
185 131	Gachenbach	28	23	5	28	23	5	-	-	-			

1) Ohne Pendler mit unbestimmtem Ziel.

2) Einschl. erwerbstätige Schüler und Studierende.

3) Ohne erwerbstätige Schüler und Studierende.

Die Auspendler Bayerns (Erwerbstätige sowie Schüler und Studierende) am 25. Mai 1987 nach Wohnsitz- und Zielgemeinden ¹⁾

Gemeinde- schlüssel- nummer	Gebiet		Auspendler			davon					
	Wohnsitzgemeinde					Berufspendler ²⁾			Ausbildungspendler ³⁾		
	Zielgemeinde		insgesamt	männlich	weiblich	insgesamt	männlich	weiblich	insgesamt	männlich	weiblich
	1	2	3	4	5	6	7	8	9		
185 143	Langenmosen		20	13	7	20	13	7	-	-	-
185 149	Neuburg a.d.Donau,GKSt		107	70	37	83	61	22	24	9	15
185 166	Waidhofen		43	31	12	43	31	12	-	-	-
186 125	Gerolsbach		26	17	9	26	17	9	-	-	-
186 128	Hohenwart, M.		36	16	20	36	16	20	-	-	-
186 132	Jetzendorf		12	5	7	12	5	7	-	-	-
186 137	Manching, M.		31	29	2	31	29	2	-	-	-
186 143	Pfaffenhofen/Ilm, St.		107	57	50	105	56	49	2	1	1
761 000	Augsburg		185	138	47	144	115	29	41	23	18
771 113	Aichach, St.		126	67	59	118	66	52	8	1	7
771 144	Kühnbach, M.		47	28	19	47	28	19	-	-	-
771 156	Pöttmes, M.		32	18	14	32	18	14	-	-	-
	Übrige Gemeinden		226	180	46	214	172	42	12	8	4
	Auspendler zusammen		1731	1235	496	1566	1141	425	165	94	71
von 185 163	Königsmoos	nach									
161 000	Ingolstadt		248	205	43	241	201	40	7	4	3
162 000	München		24	19	5	18	13	5	6	6	-
185 127	Ehekirchen		74	55	19	44	34	10	30	21	9
185 139	Karlschuld		56	41	15	25	17	8	31	24	7
185 143	Langenmosen		12	12	-	12	12	-	-	-	-
185 149	Neuburg a.d.Donau,GKSt		534	283	251	434	245	189	100	38	62
185 158	Schrobenhausen, St.		79	48	31	72	46	26	7	2	5
761 000	Augsburg		25	20	5	23	18	5	2	2	-
771 140	Hollenbach		19	18	1	19	18	1	-	-	-
771 156	Pöttmes, M.		50	19	31	50	19	31	-	-	-
	Übrige Gemeinden		100	64	36	96	62	34	4	2	2
	Auspendler zusammen		1221	784	437	1034	685	349	187	99	88
von 185 166	Waidhofen	nach									
161 000	Ingolstadt		75	60	15	72	59	13	3	1	2
162 000	München		47	31	16	44	29	15	3	2	1
185 149	Neuburg a.d.Donau,GKSt		14	10	4	8	5	3	6	5	1
185 158	Schrobenhausen, St.		341	194	147	292	177	115	49	17	32
186 128	Hohenwart, M.		75	45	30	22	11	11	53	34	19
186 137	Manching, M.		11	9	2	11	9	2	-	-	-
186 143	Pfaffenhofen/Ilm, St.		63	30	33	62	30	32	1	-	1
186 147	Reichertshofen, M.		13	12	1	13	12	1	-	-	-
	Übrige Gemeinden		86	60	26	78	56	22	8	4	4
	Auspendler zusammen		725	451	274	602	388	214	123	63	60
von 185 168	Weichering	nach									
161 000	Ingolstadt		458	310	148	425	296	129	33	14	19
162 000	München		14	10	4	10	7	3	4	3	1
185 139	Karlschuld		22	11	11	22	11	11	-	-	-
185 140	Karlskron		45	19	26	13	6	7	32	13	19
185 149	Neuburg a.d.Donau,GKSt		200	100	100	108	57	51	92	43	49
185 158	Schrobenhausen, St.		10	6	4	7	3	4	3	3	-
186 137	Manching, M.		17	15	2	17	15	2	-	-	-
186 147	Reichertshofen, M.		15	11	4	15	11	4	-	-	-
	Übrige Gemeinden		43	29	14	41	29	12	2	-	2
	Auspendler zusammen		824	511	313	658	435	223	166	76	90
	Lkr. Neuburg-Schrobenhausen zus.		17993	11992	6001	15200	10601	4599	2793	1391	1402
	Landkreis Pfaffenhofen a.d.Ilm										
von 186 113	Baar-Ebenhausen	nach									
161 000	Ingolstadt		803	548	255	698	490	208	105	58	47
162 000	München		107	76	31	95	67	28	12	9	3
185 149	Neuburg a.d.Donau,GKSt		12	11	1	12	11	1	-	-	-
186 122	Geisenfeld, St.		13	10	3	9	7	2	4	3	1
186 128	Hohenwart, M.		16	14	2	6	6	-	10	8	2
186 137	Manching, M.		241	174	67	194	152	42	47	22	25
186 143	Pfaffenhofen/Ilm, St.		25	12	13	25	12	13	-	-	-
186 147	Reichertshofen, M.		227	131	96	169	102	67	58	29	29
	Übrige Gemeinden		100	74	26	97	71	26	3	3	-
	Auspendler zusammen		1544	1050	494	1305	918	387	239	132	107
von 186 116	Ernsgaden	nach									
161 000	Ingolstadt		238	147	91	228	143	85	10	4	6
162 000	München		34	19	15	32	17	15	2	2	-
186 122	Geisenfeld, St.		69	37	32	33	17	16	36	20	16
186 137	Manching, M.		87	67	20	85	65	20	2	2	-
186 143	Pfaffenhofen/Ilm, St.		19	11	8	10	5	5	9	6	3
186 158	Vohburg a.d.Donau, St.		32	27	5	32	27	5	-	-	-
	Übrige Gemeinden		58	41	17	57	40	17	1	1	-
	Auspendler zusammen		537	349	188	477	314	163	60	35	25

¹⁾ Ohne Pendler mit unbestimmtem Ziel.²⁾ Einschl. erwerbstätige Schüler und Studierende.³⁾ Ohne erwerbstätige Schüler und Studierende.

Die Auspendler Bayerns (Erwerbstätige sowie Schüler und Studierende) am 25. Mai 1987 nach Wohnsitz- und Zielgemeinden ¹⁾

Gemeinde- schlüssel- nummer	Gebiet		Auspendler			davon					
	Wohnsitzgemeinde	Zielgemeinde				Berufspendler ²⁾			Ausbildungspendler ³⁾		
			insgesamt	männlich	weiblich	insgesamt	männlich	weiblich	insgesamt	männlich	weiblich
	1	2	3	4	5	6	7	8	9		
von 186 122 Geisenfeld, St. nach											
161 000	Ingolstadt		622	423	199	570	400	170	52	23	29
162 000	München		349	227	122	317	208	109	32	19	13
186 113	Baar-Ebenhausen		11	7	4	11	7	4	-	-	-
186 116	Ernsgaden		25	13	12	2	2	-	23	11	12
186 137	Manching, M.		260	215	45	258	214	44	2	1	1
186 139	Münchsmünster		28	27	1	28	27	1	-	-	-
186 143	Pfaffenhofen/Ilm, St.		250	126	124	171	84	87	79	42	37
186 147	Reichertshofen, M.		22	14	8	22	14	8	-	-	-
186 152	Schweitenkirchen		21	4	17	21	4	17	-	-	-
186 158	Vohburg a.d.Donau, St.		68	56	12	68	56	12	-	-	-
186 162	Wolnzach, M.		113	62	51	112	62	50	1	-	1
273 147	Mainburg, St.		95	49	46	33	19	14	62	30	32
273 152	Neustadt a.d.Donau, St.		15	10	5	15	10	5	-	-	-
362 000	Regensburg		15	10	5	9	6	3	6	4	2
	Übrige Gemeinden		145	104	41	131	96	35	14	8	6
	Auspendler zusammen		2039	1347	692	1768	1209	559	271	138	133
von 186 125 Gerolsbach nach											
162 000	München		260	173	87	247	168	79	13	5	8
174 115	Dachau, GKSt.		19	9	10	18	8	10	1	1	-
174 136	Petershausen		17	8	9	17	8	9	-	-	-
174 147	Hilgertshausen-Tandern		20	12	8	20	12	8	-	-	-
185 158	Schrobenhausen, St.		147	82	65	83	59	24	64	23	41
186 132	Jetzendorf		20	8	12	19	7	12	1	1	-
186 143	Pfaffenhofen/Ilm, St.		153	80	73	119	63	56	34	17	17
186 151	Scheyern		111	59	52	21	10	11	90	49	41
771 113	Aichach, St.		10	5	5	10	5	5	-	-	-
	Übrige Gemeinden		107	76	31	100	73	27	7	3	4
	Auspendler zusammen		864	512	352	654	413	241	210	99	111
von 186 126 Hettenshausen nach											
161 000	Ingolstadt		13	13	-	12	12	-	1	1	-
162 000	München		196	149	47	186	142	44	10	7	3
174 115	Dachau, GKSt.		12	8	4	11	8	3	1	-	1
179 134	Maisach		12	12	-	12	12	-	-	-	-
186 130	Ilmmünster		69	37	32	12	8	4	57	29	28
186 143	Pfaffenhofen/Ilm, St.		330	169	161	232	113	119	98	56	42
186 146	Reichertshausen		14	7	7	4	1	3	10	6	4
186 151	Scheyern		14	7	7	9	5	4	5	2	3
186 152	Schweitenkirchen		10	1	9	9	1	8	1	-	1
	Übrige Gemeinden		54	41	13	50	39	11	4	2	2
	Auspendler zusammen		724	444	280	537	341	196	187	103	84
von 186 128 Hohenwart, M. nach											
161 000	Ingolstadt		160	138	22	147	131	16	13	7	6
162 000	München		126	95	31	104	79	25	22	16	6
185 149	Neuburg a.d.Donau, GKSt.		11	9	2	6	6	-	5	3	2
185 158	Schrobenhausen, St.		236	141	95	153	100	53	83	41	42
185 166	Waidhofen		40	23	17	24	18	6	16	5	11
186 113	Baar-Ebenhausen		14	10	4	14	10	4	-	-	-
186 137	Manching, M.		27	25	2	27	25	2	-	-	-
186 143	Pfaffenhofen/Ilm, St.		253	120	133	233	109	124	20	11	9
186 144	Pörsnbach		10	9	1	10	9	1	-	-	-
186 147	Reichertshofen, M.		44	28	16	44	28	16	-	-	-
	Übrige Gemeinden		95	68	27	87	63	24	8	5	3
	Auspendler zusammen		1016	666	350	849	578	271	167	88	79
von 186 130 Ilmmünster nach											
161 000	Ingolstadt		13	8	5	8	7	1	5	1	4
162 000	München		301	221	80	285	213	72	16	8	8
186 143	Pfaffenhofen/Ilm, St.		219	97	122	167	70	97	52	27	25
186 146	Reichertshausen		45	24	21	16	11	5	29	13	16
186 151	Scheyern		14	9	5	12	7	5	2	2	-
	Übrige Gemeinden		82	52	30	78	52	26	4	-	4
	Auspendler zusammen		674	411	263	566	360	206	108	51	57
von 186 132 Jetzendorf nach											
162 000	München		507	344	163	489	334	155	18	10	8
174 115	Dachau, GKSt.		39	15	24	39	15	24	-	-	-
174 126	Karlsfeld		16	12	4	16	12	4	-	-	-
174 131	Markt Indersdorf, M.		12	6	6	10	6	4	2	-	-
174 136	Petershausen		39	15	24	37	14	23	2	1	1
174 147	Hilgertshausen-Tandern		24	18	6	23	18	5	1	-	-
178 123	Fahrenzhausen		18	15	3	18	15	3	-	-	-
186 143	Pfaffenhofen/Ilm, St.		117	58	59	45	25	20	72	33	39
186 146	Reichertshausen		67	40	27	6	5	1	61	35	26
	Übrige Gemeinden		101	69	32	92	63	29	9	6	3
	Auspendler zusammen		940	592	348	775	507	268	165	85	80

¹⁾ Ohne Pendler mit unbestimmtem Ziel.

²⁾ Einschl. erwerbstätige Schüler und Studierende.

³⁾ Ohne erwerbstätige Schüler und Studierende.

Die Auspendler Bayerns (Erwerbstätige sowie Schüler und Studierende) am 25. Mai 1987 nach Wohnsitz- und Zielgemeinden ¹⁾

Gemeinde- schlüssel- nummer	Gebiet		Auspendler			davon					
	Wohnsitzgemeinde	Zielgemeinde	insgesamt	männlich	weiblich	Berufspendler ²⁾			Ausbildungspendler ³⁾		
						insgesamt	männlich	weiblich	insgesamt	männlich	weiblich
			1	2	3	4	5	6	7	8	9
von 186 137	Manching, M.	nach									
161 000	Ingolstadt		2183	1333	850	1934	1192	742	249	141	108
162 000	München		177	111	66	161	101	60	16	10	6
176 126	Gaimersheim, M.		16	10	6	16	10	6	-	-	-
176 129	Großmehring		11	8	3	11	8	3	-	-	-
185 140	Karlskron		16	12	4	16	12	4	-	-	-
185 149	Neuburg a.d.Donau, GKSt		20	12	8	18	12	6	2	-	2
186 113	Baar-Ebenhausen		82	58	24	80	57	23	2	1	1
186 122	Geisenfeld, St.		36	22	14	33	20	13	3	2	1
186 143	Pfaffenhofen/Ilm, St.		30	15	15	23	11	12	7	4	3
186 147	Reichertshofen, M.		35	27	8	34	26	8	1	1	-
186 158	Vohburg a.d.Donau, St.		37	33	4	37	33	4	-	-	-
362 000	Regensburg		13	7	6	4	3	1	9	4	5
	Übrige Gemeinden		149	109	40	133	99	34	16	10	6
	Auspendler zusammen		2805	1757	1048	2500	1584	916	305	173	132
von 186 139	Münchsmünster	nach									
161 000	Ingolstadt		349	231	118	339	224	115	10	7	3
162 000	München		56	38	18	50	33	17	6	5	1
176 153	Pförring, M.		18	10	8	18	10	8	-	-	-
186 122	Geisenfeld, St.		46	34	12	23	20	3	23	14	9
186 137	Manching, M.		46	37	9	43	37	6	3	-	3
186 143	Pfaffenhofen/Ilm, St.		44	22	22	20	9	11	24	13	11
186 158	Vohburg a.d.Donau, St.		109	67	42	69	43	26	40	24	16
273 111	Abensberg, St.		13	6	7	9	4	5	4	2	2
273 152	Neustadt a.d.Donau, St.		47	35	12	46	35	11	1	-	1
362 000	Regensburg		11	9	2	7	5	2	4	4	-
	Übrige Gemeinden		60	39	21	58	38	20	2	1	1
	Auspendler zusammen		799	528	271	682	458	224	117	70	47
von 186 143	Pfaffenhofen/Ilm, St.	nach									
161 000	Ingolstadt		257	185	72	201	154	47	56	31	25
162 000	München		2174	1571	603	2038	1482	556	136	89	47
174 115	Dachau, GKSt.		76	58	18	75	57	18	1	1	-
174 126	Karlsfeld		21	17	4	21	17	4	-	-	-
174 136	Petershausen		16	8	8	16	8	8	-	-	-
174 150	Vierkirchen		17	10	7	17	10	7	-	-	-
178 113	Allershausen		12	10	2	12	10	2	-	-	-
178 120	Eching		66	51	15	66	51	15	-	-	-
178 124	Freising, GKSt.		51	35	16	45	33	12	6	2	4
178 145	Neufahrn b.Freising		23	20	3	23	20	3	-	-	-
179 134	Maisach		25	25	-	25	25	-	-	-	-
184 119	Garching b.München		37	32	5	36	31	5	1	1	-
184 136	Ottobrunn		11	10	1	11	10	1	-	-	-
184 149	Unterschleißheim		46	30	16	46	30	16	-	-	-
185 158	Schrobenhausen, St.		64	46	18	61	44	17	3	2	1
186 122	Geisenfeld, St.		17	13	4	17	13	4	-	-	-
186 125	Gerolsbach		17	13	4	17	13	4	-	-	-
186 126	Hettenshausen		29	16	13	29	16	13	-	-	-
186 128	Hohenwart, M.		22	12	10	21	11	10	1	1	-
186 130	Ilmmünster		44	29	15	37	22	15	7	7	-
186 132	Jetzendorf		31	16	15	30	15	15	1	1	-
186 137	Manching, M.		20	18	2	20	18	2	-	-	-
186 144	Pörnbach		11	7	4	11	7	4	-	-	-
186 146	Reichertshausen		26	14	12	26	14	12	-	-	-
186 147	Reichertshofen, M.		21	16	5	21	16	5	-	-	-
186 149	Rohrbach		29	21	8	29	21	8	-	-	-
186 151	Scheyern		116	78	38	99	67	32	17	11	6
186 152	Schweitenkirchen		72	27	45	72	27	45	-	-	-
186 162	Wolnzach, M.		78	54	24	78	54	24	-	-	-
761 000	Augsburg		10	8	2	8	6	2	2	2	-
	Übrige Gemeinden		232	171	61	212	164	48	20	7	13
	Auspendler zusammen		3671	2621	1050	3420	2466	954	251	155	96
von 186 144	Pörnbach	nach									
161 000	Ingolstadt		95	78	17	92	76	16	3	2	1
162 000	München		86	64	22	79	59	20	7	5	2
185 158	Schrobenhausen, St.		11	6	5	9	6	3	2	-	2
186 128	Hohenwart, M.		13	8	5	12	7	5	1	1	-
186 137	Manching, M.		13	12	1	13	12	1	-	-	-
186 143	Pfaffenhofen/Ilm, St.		193	84	109	147	63	84	46	21	25
186 147	Reichertshofen, M.		68	50	18	44	34	10	24	16	8
	Übrige Gemeinden		28	22	6	27	21	6	1	1	-
	Auspendler zusammen		507	324	183	423	278	145	84	46	38
von 186 146	Reichertshausen	nach									
161 000	Ingolstadt		18	14	4	13	10	3	5	4	1
162 000	München		889	628	261	864	614	250	25	14	11
174 115	Dachau, GKSt.		61	32	29	59	31	28	2	1	1
174 126	Karlsfeld		27	24	3	27	24	3	-	-	-
174 136	Petershausen		48	18	30	47	17	30	1	1	-
177 139	Taufkirchen (Vils)		11	7	4	-	-	-	11	7	4

¹⁾ Ohne Pendler mit unbestimmtem Ziel.²⁾ Einschl. erwerbstätige Schüler und Studierende.³⁾ Ohne erwerbstätige Schüler und Studierende.

Die Auspendler Bayerns (Erwerbstätige sowie Schüler und Studierende) am 25. Mai 1987 nach Wohnsitz- und Zielgemeinden 1)

Gemeinde- schlüssel- nummer	Gebiet		Auspendler			davon					
	Wohnsitzgemeinde					Berufspendler ²⁾			Ausbildungspendler ³⁾		
	Zielgemeinde		insgesamt	männlich	weiblich	insgesamt	männlich	weiblich	insgesamt	männlich	weiblich
			1	2	3	4	5	6	7	8	9
178 120	Eching		14	8	6	14	8	6	-	-	-
178 124	Freising, GKSt.		10	6	4	9	5	4	1	1	-
184 119	Garching b.München		23	19	4	23	19	4	-	-	-
186 130	Ilmmünster		69	48	21	41	31	10	28	17	11
186 132	Jetzendorf		48	21	27	21	6	15	27	15	12
186 143	Pfaffenhofen/Ilm, St.		287	126	161	197	77	120	90	49	41
186 151	Scheyern		25	19	6	17	15	2	8	4	4
	Übrige Gemeinden		123	92	31	119	91	28	4	1	3
	Auspendler zusammen		1653	1062	591	1451	948	503	202	114	88
von 186 147 Reichertshofen, M. nach											
161 000	Ingolstadt		893	615	278	776	550	226	117	65	52
162 000	München		236	165	71	215	151	64	21	14	7
185 149	Neuburg a.d.Donau, GKSt		15	11	4	14	11	3	1	-	-
185 158	Schrobenhausen, St.		18	12	6	18	12	6	-	-	-
186 113	Baar-Ebenhausen		76	52	24	74	51	23	2	1	1
186 122	Geisenfeld, St.		59	28	31	22	16	6	37	12	25
186 128	Hohenwart, M.		24	16	8	16	12	4	8	4	4
186 137	Manching, M.		198	157	41	147	131	16	51	26	25
186 143	Pfaffenhofen/Ilm, St.		136	57	79	78	24	54	58	33	25
186 144	Pornbach		52	30	22	7	5	2	45	25	20
186 149	Rohrbach		60	33	27	20	11	9	40	22	18
186 162	Wolnzach, M.		19	9	10	19	9	10	-	-	-
	Übrige Gemeinden		113	87	26	102	79	23	11	8	3
	Auspendler zusammen		1899	1272	627	1508	1062	446	391	210	181
von 186 149 Rohrbach nach											
161 000	Ingolstadt		140	112	28	115	97	18	25	15	10
162 000	München		449	296	153	416	271	145	33	25	8
174 115	Dachau, GKSt.		11	5	6	10	5	5	1	-	1
174 126	Karlsfeld		12	9	3	12	9	3	-	-	-
184 149	Unterschleißheim		10	8	2	10	8	2	-	-	-
186 122	Geisenfeld, St.		75	38	37	32	20	12	43	18	25
186 137	Manching, M.		18	18	-	18	18	-	-	-	-
186 143	Pfaffenhofen/Ilm, St.		300	141	159	240	106	134	60	35	25
186 147	Reichertshofen, M.		40	27	13	40	27	13	-	-	-
186 152	Schweitenkirchen		14	5	9	14	5	9	-	-	-
186 162	Wolnzach, M.		105	77	28	103	77	26	2	-	2
	Übrige Gemeinden		112	81	31	104	75	29	8	6	2
	Auspendler zusammen		1286	817	469	1114	718	396	172	99	73
von 186 151 Scheyern nach											
161 000	Ingolstadt		27	18	9	24	17	7	3	1	2
162 000	München		368	278	90	341	263	78	27	15	12
174 115	Dachau, GKSt.		13	6	7	13	6	7	-	-	-
178 124	Freising, GKSt.		10	7	3	8	5	3	2	2	-
185 158	Schrobenhausen, St.		31	23	8	29	21	8	2	2	-
186 125	Gerolsbach		19	12	7	19	12	7	-	-	-
186 130	Ilmmünster		20	17	3	20	17	3	-	-	-
186 132	Jetzendorf		22	9	13	22	9	13	-	-	-
186 143	Pfaffenhofen/Ilm, St.		661	364	297	517	287	230	144	77	67
186 146	Reichertshofen		13	9	4	12	8	4	1	1	-
	Übrige Gemeinden		114	80	34	110	77	33	4	3	1
	Auspendler zusammen		1298	823	475	1115	722	393	183	101	82
von 186 152 Schweitenkirchen nach											
161 000	Ingolstadt		41	29	12	29	21	8	12	8	4
162 000	München		459	318	141	431	303	128	28	15	13
178 113	Allershausen		10	4	6	10	4	6	-	-	-
178 120	Eching		30	24	6	30	24	6	-	-	-
178 124	Freising, GKSt.		71	45	26	62	40	22	9	5	4
178 136	Kirchdorf a.d.Amper		12	9	3	12	9	3	-	-	-
178 145	Neufahrn b.Freising		16	9	7	16	9	7	-	-	-
178 150	Paunzhausen		29	22	7	6	6	-	23	16	7
184 119	Garching b.München		22	17	5	22	17	5	-	-	-
186 143	Pfaffenhofen/Ilm, St.		320	165	155	210	107	103	110	58	52
186 162	Wolnzach, M.		41	32	9	41	32	9	-	-	-
	Übrige Gemeinden		123	91	32	116	85	31	7	6	1
	Auspendler zusammen		1174	765	409	985	657	328	189	108	81
von 186 158 Vohburg a.d.Donau, St. nach											
161 000	Ingolstadt		1147	764	383	1074	727	347	73	37	36
162 000	München		94	69	25	79	60	19	15	9	6
176 126	Gaimersheim, M.		19	14	5	19	14	5	-	-	-
176 129	Großmehring		23	14	9	23	14	9	-	-	-
176 139	Kosching, M.		16	13	3	16	13	3	-	-	-
176 153	Pförring, M.		32	10	22	30	8	22	2	2	-
186 113	Baar-Ebenhausen		11	10	1	11	10	1	-	-	-
186 116	Ernsgraben		23	12	11	5	4	1	18	8	10
186 122	Geisenfeld, St.		146	86	60	49	34	15	97	52	45
186 137	Manching, M.		147	119	28	144	117	27	3	2	1

1) Ohne Pendler mit unbestimmtem Ziel.

2) Einschl. erwerbstätige Schüler und Studierende.

3) Ohne erwerbstätige Schüler und Studierende.

Die Auspendler Bayerns (Erwerbstätige sowie Schüler und Studierende) am 25. Mai 1987 nach Wohnsitz- und Zielgemeinden ¹⁾

Gemeinde- schlüssel- nummer	Gebiet		Auspendler			davon					
	Wohnsitzgemeinde	Zielgemeinde	insgesamt	männlich	weiblich	Berufspendler ²⁾			Ausbildungspendler ³⁾		
						insgesamt	männlich	weiblich	insgesamt	männlich	weiblich
	1	2	3	4	5	6	7	8	9		
186 139	Münchsmünster		56	51	5	56	51	5	-	-	-
186 143	Pfaffenhofen/Ilm, St.		75	33	42	35	15	20	40	18	22
273 152	Neustadt a.d.Donau, St.		54	31	23	54	31	23	-	-	-
362 000	Regensburg		17	12	5	9	7	2	8	5	3
	Übrige Gemeinden		95	67	28	89	65	24	6	2	4
	Auspendler zusammen		1955	1305	650	1693	1170	523	262	135	127
von 186 162	Wolnzach, M. nach										
161 000	Ingolstadt		197	145	52	166	133	33	31	12	19
162 000	München		737	512	225	691	481	210	46	31	15
178 116	Au i.d.Hallertau, M.		17	10	7	17	10	7	-	-	-
178 120	Eching		11	7	4	11	7	4	-	-	-
178 124	Freising, GKSt.		20	16	4	16	12	4	4	4	-
184 119	Garching b.München		12	6	6	11	6	5	1	-	1
186 122	Geisenfeld, St.		128	73	55	57	39	18	71	34	37
186 137	Manching, M.		40	39	1	40	39	1	-	-	-
186 143	Pfaffenhofen/Ilm, St.		417	201	216	273	130	143	144	71	73
186 147	Reichertshofen, M.		16	14	2	16	14	2	-	-	-
186 149	Rohrbach		68	47	21	68	47	21	-	-	-
186 152	Schweitenkirchen		48	10	38	47	10	37	1	-	1
273 147	Mainburg, St.		63	42	21	40	29	11	23	13	10
	Übrige Gemeinden		159	126	33	137	107	30	22	19	3
	Auspendler zusammen		1933	1248	685	1590	1064	526	343	184	159
	Lkr. Pfaffenhofen a.d. Ilm zus.		27318	17893	9425	23412	15767	7645	3906	2126	1780
	Landkreis Rosenheim										
von 187 113	Amerang nach										
162 000	München		44	34	10	37	32	5	7	2	5
163 000	Rosenheim		99	72	27	80	62	18	19	10	9
175 115	Ebersberg, St.		14	8	6	14	8	6	-	-	-
187 126	Eiselfing		158	97	61	51	44	7	107	53	54
187 128	Bad Endorf, M.		36	10	26	36	10	26	-	-	-
187 139	Halting		21	9	12	21	9	12	-	-	-
187 162	Prien a.Chiemsee, M.		31	13	18	21	11	10	10	2	8
187 170	Rott a.Inn		11	9	2	11	9	2	-	-	-
187 173	Schonstett		18	11	7	18	11	7	-	-	-
187 182	Wasserburg a.Inn, St.		311	169	142	218	124	94	93	45	48
189 133	Obing		20	17	3	20	17	3	-	-	-
189 154	Traunreut, St.		14	11	3	14	11	3	-	-	-
	Übrige Gemeinden		116	83	33	114	81	33	2	2	-
	Auspendler zusammen		893	543	350	655	429	226	238	114	124
von 187 114	Aschau i.Chiemgau nach										
162 000	München		83	66	17	64	51	13	19	15	4
163 000	Rosenheim		192	129	63	163	114	49	29	15	14
187 117	Bad Aibling, St.		10	6	4	7	4	3	3	2	1
187 118	Bernau a.Chiemsee		38	21	17	38	21	17	-	-	-
187 132	Frasdorf		32	24	8	32	24	8	-	-	-
187 162	Prien a.Chiemsee, M.		277	120	157	129	53	76	148	67	81
187 169	Rohrdorf		10	7	3	10	7	3	-	-	-
	Übrige Gemeinden		146	95	51	141	93	48	5	2	3
	Auspendler zusammen		788	468	320	584	367	217	204	101	103
von 187 116	Babensham nach										
162 000	München		24	15	9	18	11	7	6	4	2
163 000	Rosenheim		29	20	9	22	16	6	7	4	3
183 118	Gars a.Inn, M.		22	19	3	22	19	3	-	-	-
187 113	Amerang		12	5	7	12	5	7	-	-	-
187 124	Edling		11	7	4	11	7	4	-	-	-
187 126	Eiselfing		53	44	9	53	44	9	-	-	-
187 128	Bad Endorf, M.		13	12	1	13	12	1	-	-	-
187 182	Wasserburg a.Inn, St.		455	248	207	319	176	143	136	72	64
189 142	Schnaitsee		79	54	25	12	10	2	67	44	23
	Übrige Gemeinden		109	78	31	107	78	29	2	-	2
	Auspendler zusammen		807	502	305	589	378	211	218	124	94
von 187 117	Bad Aibling, St. nach										
162 000	München		494	360	134	405	305	100	89	55	34
163 000	Rosenheim		732	451	281	605	369	236	127	82	45
175 115	Ebersberg, St.		10	8	2	10	8	2	-	-	-
175 122	Grafring b.München, St.		10	8	2	10	8	2	-	-	-
182 120	Holzkirchen, M.		10	7	3	10	7	3	-	-	-
182 125	Miesbach, St.		22	12	10	18	12	6	4	-	4
184 127	Höhenkirchen-Sieg.		18	7	11	18	7	11	-	-	-
184 136	Ottobrunn		72	50	22	70	49	21	2	1	1
184 137	Aying		24	18	6	24	18	6	-	-	-

¹⁾ Ohne Pendler mit unbestimmtem Ziel.

²⁾ Einschl. erwerbstätige Schüler und Studierende.

³⁾ Ohne erwerbstätige Schüler und Studierende.

Die Auspendler Bayerns (Erwerbstätige sowie Schüler und Studierende) am 25. Mai 1987 nach Wohnsitz- und Zielgemeinden 1)

Gemeinde- schlüssel- nummer	Gebiet		Auspendler			davon					
	Wohnsitzgemeinde	Zielgemeinde	insgesamt	männlich	weiblich	Berufspendler 2)			Ausbildungspendler 3)		
						insgesamt	männlich	weiblich	insgesamt	männlich	weiblich
	1	2	3	4	5	6	7	8	9		
184 145	Taufkirchen		88	66	22	88	66	22	-	-	-
184 146	Neubiberg		20	17	3	19	16	3	1	1	-
187 120	Brannenburg		16	11	5	15	10	5	1	1	-
187 122	Bruckmühl, M.		276	188	88	272	186	86	4	2	2
187 129	Bad Feilnbach		54	25	29	54	25	29	-	-	-
187 130	Feldkirchen-Westerham		164	119	45	162	117	45	2	2	-
187 137	Großkarolinenfeld		19	12	7	19	12	7	-	-	-
187 150	Kolbermoor, St.		146	84	62	139	79	60	7	5	2
187 165	Raubling		19	14	5	19	14	5	-	-	-
187 177	Stephanskirchen		10	5	5	10	5	5	-	-	-
187 179	Tuntenhausen		56	50	6	56	50	6	-	-	-
	Übrige Gemeinden		196	142	54	180	133	47	16	9	7
	Auspendler zusammen		2456	1654	802	2203	1496	707	253	158	95
von 187 118 Bernau a.Chiemsee nach											
162 000	München		150	114	36	122	96	26	28	18	10
163 000	Rosenheim		193	136	57	171	121	50	22	15	7
187 114	Aschau i.Chiemgau		32	15	17	32	15	17	-	-	-
187 123	Chiemsee		20	9	11	2	-	2	18	9	9
187 128	Bad Endorf, M.		18	7	11	18	7	11	-	-	-
187 132	Frasdorf		20	10	10	13	7	6	7	-	-
187 162	Prien a.Chiemsee, M.		544	271	273	360	174	186	184	97	87
187 168	Rimsting		18	12	6	17	12	5	1	-	1
189 120	Grassau, M.		42	26	16	42	26	16	-	-	-
189 129	Marquartstein		12	6	6	5	1	4	7	5	2
189 155	Traunstein, GKSt.		33	18	15	19	13	6	14	5	9
	Übrige Gemeinden		135	92	43	129	89	40	6	3	3
	Auspendler zusammen		1217	716	501	930	561	369	287	155	132
von 187 120 Brannenburg nach											
162 000	München		151	111	40	125	93	32	26	18	8
163 000	Rosenheim		482	293	189	344	219	125	138	74	64
187 117	Bad Aibling, St.		24	14	10	11	7	4	13	7	6
187 129	Bad Feilnbach		14	8	6	14	8	6	-	-	-
187 131	Flintsbach a.Inn		40	25	15	40	25	15	-	-	-
187 148	Kiefersfelden		21	15	6	21	15	6	-	-	-
187 154	Neubeuern, M.		18	6	12	15	4	11	3	2	1
187 156	Nußdorf a.Inn		18	5	13	18	5	13	-	-	-
187 157	Oberaudorf		22	15	7	22	15	7	-	-	-
187 165	Raubling		93	63	30	89	61	28	4	2	2
187 169	Rohrdorf		11	9	2	11	9	2	-	-	-
187 177	Stephanskirchen		21	19	2	21	19	2	-	-	-
	Übrige Gemeinden		89	61	28	81	56	25	8	5	3
	Auspendler zusammen		1004	644	360	812	536	276	192	108	84
von 187 121 Breitbrunn a.Chiemsee nach											
162 000	München		45	28	17	32	21	11	13	7	6
163 000	Rosenheim		37	23	14	23	17	6	14	6	8
187 123	Chiemsee		17	11	6	14	9	5	3	2	1
187 125	Eggstätt		51	36	15	34	29	5	17	7	10
187 128	Bad Endorf, M.		21	15	6	21	15	6	-	-	-
187 138	Gstadt a.Chiemsee		23	10	13	23	10	13	-	-	-
187 162	Prien a.Chiemsee, M.		137	68	69	82	37	45	55	31	24
187 168	Rimsting		20	16	4	20	16	4	-	-	-
189 114	Chieming		15	10	5	-	-	-	-	-	-
	Übrige Gemeinden		57	38	19	50	33	17	15	10	5
	Auspendler zusammen		423	255	168	299	187	112	124	68	56
von 187 122 Bruckmühl, M. nach											
162 000	München		697	510	187	611	464	147	86	46	40
163 000	Rosenheim		445	278	167	367	235	132	78	43	35
175 121	Glonn, M.		10	8	2	10	8	2	-	-	-
182 120	Holzkirchen, M.		25	21	4	23	19	4	-	-	-
182 123	Irschenberg		17	12	5	17	12	5	2	2	-
182 125	Miesbach, St.		30	16	14	27	16	11	-	-	-
182 137	Weyarn		16	10	6	16	10	6	3	-	3
184 114	Brunnthal		16	13	3	16	13	3	-	-	-
184 123	Haar		10	5	5	10	5	5	-	-	-
184 127	Höhenkirchen-Sieg.		100	45	55	100	45	55	-	-	-
184 129	Hohenbrunn		21	18	3	21	18	3	-	-	-
184 136	Ottobrunn		158	113	45	158	113	45	-	-	-
184 137	Aying		82	58	24	82	58	24	-	-	-
184 145	Taufkirchen		216	175	41	216	175	41	-	-	-
184 146	Neubiberg		49	41	8	49	41	8	-	-	-
184 148	Unterhaching		14	10	4	14	10	4	-	-	-
187 117	Bad Aibling, St.		1102	526	576	625	294	331	477	232	245
187 120	Brannenburg		13	8	5	13	8	5	-	-	-
187 129	Bad Feilnbach		29	11	18	29	11	18	-	-	-
187 130	Feldkirchen-Westerham		528	293	235	523	290	233	5	3	2
187 150	Kolbermoor, St.		88	53	35	86	52	34	2	1	1
187 165	Raubling		97	61	36	85	53	32	12	8	4
187 179	Tuntenhausen		25	22	3	25	22	3	-	-	-
	Übrige Gemeinden		226	163	63	207	154	53	19	9	10
	Auspendler zusammen		4014	2470	1544	3330	2126	1204	684	344	340

1) Ohne Pendler mit unbestimmtem Ziel.

2) Einschl. erwerbstätige Schüler und Studierende.

3) Ohne erwerbstätige Schüler und Studierende.

Die Auspendler Bayerns (Erwerbstätige sowie Schüler und Studierende) am 25. Mai 1987 nach Wohnsitz- und Zielgemeinden ¹⁾

Gemeinde- schlüssel- nummer	Gebiet		Auspendler			davon					
	Wohnsitzgemeinde					Berufspendler ²⁾			Ausbildungspendler ³⁾		
	Zielgemeinde		insgesamt	männlich	weiblich	insgesamt	männlich	weiblich	insgesamt	männlich	weiblich
	1	2	3	4	5	6	7	8	9		
von 187 123	Chiemsee nach										
187 162	Prien a.Chiemsee, M.		16	10	6	4	3	1	12	7	5
	Übrige Gemeinden		35	23	12	17	14	3	18	9	9
	Auspendler zusammen		51	33	18	21	17	4	30	16	14
von 187 124	Edling nach										
162 000	München		132	90	42	123	84	39	9	6	3
163 000	Rosenheim		66	40	26	59	35	24	7	5	2
175 115	Ebersberg, St.		52	29	23	52	29	23	-	-	-
175 122	Grafring b.München, St.		19	11	8	19	11	8	-	-	-
175 124	Kirchseeon, M.		10	8	2	10	8	2	-	-	-
175 137	Steinhöring		33	16	17	32	16	16	1	-	1
187 126	Eiselfing		10	8	2	10	8	2	-	-	-
187 159	Pfaffing		47	30	17	47	30	17	-	-	-
187 164	Ramerberg		14	11	3	14	11	3	-	-	-
187 170	Rott a.Inn		26	19	7	26	19	7	-	-	-
187 182	Wasserburg a.Inn, St.		607	327	280	470	258	212	137	69	68
	Übrige Gemeinden		146	106	40	140	103	37	6	3	3
	Auspendler zusammen		1162	695	467	1002	612	390	160	83	77
von 187 125	Eggstätt nach										
162 000	München		28	22	6	20	15	5	8	7	1
163 000	Rosenheim		60	40	20	49	29	20	11	11	-
187 121	Breitbrunn a.Chiemsee		16	8	8	16	8	8	-	-	-
187 128	Bad Endorf, M.		50	20	30	50	20	30	-	-	-
187 162	Prien a.Chiemsee, M.		176	84	92	102	43	59	74	41	33
187 168	Rimsting		30	27	3	30	27	3	-	-	-
189 114	Chieming		11	6	5	3	2	1	8	4	4
189 143	Seeon-Seebruck		13	11	2	13	11	2	-	-	-
	Übrige Gemeinden		75	47	28	66	45	21	9	2	7
	Auspendler zusammen		459	265	194	349	200	149	110	65	45
von 187 126	Eiselfing nach										
162 000	München		34	28	6	28	23	5	6	5	1
163 000	Rosenheim		50	35	15	44	31	13	6	4	2
187 116	Babensham		19	8	11	15	8	7	4	-	4
187 124	Edling		12	11	1	12	11	1	-	-	-
187 134	Griesstätt		14	9	5	14	9	5	-	-	-
187 159	Pfaffing		10	8	2	10	8	2	-	-	-
187 170	Rott a.Inn		12	8	4	12	8	4	-	-	-
187 173	Schonstett		18	11	7	18	11	7	-	-	-
187 182	Wasserburg a.Inn, St.		532	263	269	428	211	217	104	52	52
	Übrige Gemeinden		80	44	36	76	42	34	4	2	2
	Auspendler zusammen		781	425	356	657	362	295	124	63	61
von 187 128	Bad Endorf, M. nach										
162 000	München		124	82	42	103	72	31	21	10	11
163 000	Rosenheim		350	225	125	282	196	86	68	29	39
187 118	Bernau a.Chiemsee		11	5	6	11	5	6	-	-	-
187 125	Eggstätt		31	28	3	31	28	3	-	-	-
187 139	Halfing		25	19	6	25	19	6	-	-	-
187 145	Hoslwang		15	12	3	8	8	-	7	4	3
187 162	Prien a.Chiemsee, M.		313	157	156	170	85	85	143	72	71
187 165	Raubling		10	7	3	10	7	3	-	-	-
187 167	Riederling		16	8	8	15	7	8	1	1	-
187 168	Rimsting		42	34	8	41	33	8	1	1	-
187 174	Söchtenau		13	9	4	13	9	4	-	-	-
187 177	Stephanskirchen		22	17	5	19	15	4	3	2	1
187 182	Wasserburg a.Inn, St.		32	14	18	14	8	6	18	6	12
189 155	Traunstein, GKSt.		15	11	4	13	11	2	2	-	2
	Übrige Gemeinden		135	94	41	128	90	38	7	4	3
	Auspendler zusammen		1154	722	432	883	593	290	271	129	142
von 187 129	Bad Feilnbach nach										
162 000	München		168	125	43	144	107	37	24	18	6
163 000	Rosenheim		351	222	129	316	200	116	35	22	13
182 114	Fischbachau		10	6	4	8	6	2	2	-	2
182 123	Irschenberg		10	7	3	10	7	3	-	-	-
182 125	Miesbach, St.		24	12	12	22	11	11	2	1	1
187 117	Bad Aibling, St.		360	200	160	206	121	85	154	79	75
187 120	Brannenburg		40	23	17	35	21	14	5	2	3
187 122	Bruckmühl, M.		42	31	11	42	31	11	-	-	-
187 130	Feldkirchen-Westerham		18	17	1	18	17	1	-	-	-
187 150	Kolbermoor, St.		35	23	12	35	23	12	-	-	-
187 165	Raubling		69	51	18	66	50	16	3	1	2
187 169	Rohrdorf		15	11	4	15	11	4	-	-	-
	Übrige Gemeinden		151	108	43	145	107	38	6	1	5
	Auspendler zusammen		1293	836	457	1062	712	350	231	124	107

¹⁾ Ohne Pendler mit unbestimmtem Ziel.²⁾ Einschl. erwerbstätige Schüler und Studierende.³⁾ Ohne erwerbstätige Schüler und Studierende.

Die Auspendler Bayerns (Erwerbstätige sowie Schüler und Studierende) am 25. Mai 1987 nach Wohnsitz- und Zielgemeinden 1)

Gemeinde- schlüssel- nummer	Gebiet		Auspendler			davon					
	Wohnsitzgemeinde	Zielgemeinde	insgesamt	männlich	weiblich	Berufspendler 2)			Ausbildungspendler 3)		
						insgesamt	männlich	weiblich	insgesamt	männlich	weiblich
	1	2	3	4	5	6	7	8	9		
von 187 130 Feldkirchen-Westerham nach											
162 000	München		869	618	251	785	569	216	84	49	35
163 000	Rosenheim		199	100	99	109	53	56	90	47	43
175 121	Glonn, M.		33	22	11	33	22	11	-	-	-
182 120	Holzkirchen, M.		22	17	5	22	17	5	-	-	-
182 125	Miesbach, St.		28	17	11	26	17	9	2	-	-
182 137	Weyarn		24	13	11	23	12	11	1	1	2
184 114	Brunnthal		20	16	4	20	16	4	-	-	-
184 127	Höhenkirchen-Sieg.		72	37	35	71	36	35	1	1	27
184 129	Hohenbrunn		13	12	1	13	12	1	-	-	-
184 136	Ottobrunn		213	155	58	207	153	54	6	2	4
184 137	Aying		44	35	9	44	35	9	-	-	-
184 145	Taufkirchen		214	178	36	214	178	36	-	-	-
184 146	Neubiberg		21	18	3	20	17	3	1	1	-
187 117	Bad Aibling, St.		530	275	255	125	64	61	405	211	194
187 122	Bruckmühl, M.		197	111	86	194	110	84	3	1	2
187 150	Kolbermoor, St.		18	8	10	17	7	10	1	1	7
	Übrige Gemeinden		205	138	67	196	136	60	9	2	7
	Auspendler zusammen		2722	1770	952	2119	1454	665	603	316	287
von 187 131 Flintsbach a. Inn nach											
162 000	München		60	39	21	48	36	12	12	3	9
163 000	Rosenheim		275	163	112	217	132	85	58	31	27
187 117	Bad Aibling, St.		13	11	2	8	7	1	5	4	1
187 120	Brannenburg		269	116	153	182	82	100	87	34	53
187 148	Kiefersfelden		19	17	2	19	17	2	-	-	-
187 156	Nußdorf a. Inn		18	14	4	18	14	4	-	-	-
187 157	Oberaudorf		57	19	38	56	19	37	1	-	-
187 165	Raubling		41	30	11	39	28	11	2	2	1
187 169	Rohrdorf		14	12	2	14	12	2	-	-	-
	Übrige Gemeinden		64	46	18	62	46	16	2	-	2
	Auspendler zusammen		830	467	363	663	393	270	167	74	93
von 187 132 Frasdorf nach											
162 000	München		57	42	15	38	31	7	19	11	8
163 000	Rosenheim		211	125	86	178	115	63	33	10	23
187 114	Aschau i. Chiemgau		114	58	56	66	30	36	48	28	20
187 117	Bad Aibling, St.		13	9	4	7	4	3	6	5	1
187 118	Bernau a. Chiemsee		19	13	6	19	13	6	-	-	-
187 128	Bad Endorf, M.		11	6	5	11	6	5	-	-	-
187 162	Prien a. Chiemsee, M.		229	99	130	127	59	74	102	46	56
187 169	Rohrdorf		17	15	2	17	15	2	-	-	-
187 177	Stephanskirchen		15	11	4	15	11	4	-	-	-
189 155	Traunstein, GKSt.		10	8	2	9	8	1	1	-	1
	Übrige Gemeinden		83	64	19	76	59	17	7	5	2
	Auspendler zusammen		779	450	329	563	345	218	216	105	111
von 187 134 Griesstätt nach											
162 000	München		34	27	7	30	25	5	4	2	2
163 000	Rosenheim		111	65	46	104	62	42	7	3	4
187 170	Rott a. Inn		129	71	58	36	24	12	93	47	46
187 181	Vogtareuth		13	3	10	13	3	10	-	-	-
187 182	Wasserburg a. Inn, St.		206	107	99	150	79	71	56	28	28
	Übrige Gemeinden		106	67	39	103	66	37	3	1	2
	Auspendler zusammen		599	340	259	436	259	177	163	81	82
von 187 137 Großkarolinenfeld nach											
162 000	München		278	201	77	248	184	64	30	17	13
163 000	Rosenheim		1382	758	624	1083	580	503	299	178	121
184 136	Ottobrunn		12	11	1	12	11	1	-	-	-
184 145	Taufkirchen		14	11	3	14	11	3	-	-	-
187 117	Bad Aibling, St.		206	98	108	143	65	78	63	33	30
187 122	Bruckmühl, M.		19	16	3	19	16	3	-	-	-
187 129	Bad Feilnbach		11	6	5	11	6	5	-	-	-
187 130	Feldkirchen-Westerham		19	17	2	18	16	2	1	1	-
187 142	Schechen		11	6	5	11	6	5	-	-	-
187 150	Kolbermoor, St.		78	47	31	78	47	31	-	-	-
187 162	Prien a. Chiemsee, M.		10	7	3	10	7	3	-	-	-
187 165	Raubling		23	20	3	23	20	3	-	-	-
187 169	Rohrdorf		15	11	4	15	11	4	-	-	-
187 170	Rott a. Inn		10	8	2	10	8	2	-	-	-
187 177	Stephanskirchen		19	8	11	19	8	11	-	-	-
187 179	Tuntenhausen		30	25	5	30	25	5	-	-	-
	Übrige Gemeinden		132	88	44	127	87	40	5	1	4
	Auspendler zusammen		2269	1338	931	1871	1108	763	398	230	169
von 187 138 Gstadt a. Chiemsee nach											
162 000	München		43	24	19	33	21	12	10	3	7
163 000	Rosenheim		19	14	5	18	13	5	1	1	-
187 121	Breitbrunn a. Chiemsee		45	22	23	29	15	14	16	7	9

1) Ohne Pendler mit unbestimmtem Ziel.

2) Einschl. erwerbstätige Schüler und Studierende.

3) Ohne erwerbstätige Schüler und Studierende.

Die Auspendler Bayerns (Erwerbstätige sowie Schüler und Studierende) am 25. Mai 1987 nach Wohnsitz- und Zielgemeinden ¹⁾

Gemeinde- schlüssel- nummer	Gebiet		Auspendler			davon					
	Wohnsitzgemeinde	Zielgemeinde	insgesamt	männlich	weiblich	Berufspendler ²⁾			Ausbildungspendler ³⁾		
						insgesamt	männlich	weiblich	insgesamt	männlich	weiblich
			1	2	3	4	5	6	7	8	9
187 125	Eggstätt		63	21	42	14	10	4	49	11	38
187 162	Prien a.Chiemsee, M.		86	49	37	30	15	15	56	34	22
189 143	Seon-Seebruck		14	9	5	13	8	5	1	1	-
	Übrige Gemeinden		76	51	25	61	42	19	15	9	6
	Auspendler zusammen		346	190	156	198	124	74	148	66	82
von 187 139	Halfing nach										
162 000	München		45	35	10	39	30	9	6	5	1
163 000	Rosenheim		162	103	59	142	90	52	20	13	7
187 125	Eggstätt		10	9	1	10	9	1	-	-	-
187 128	Bad Endorf, M.		165	77	88	114	59	55	51	18	33
187 145	Höslwang		10	7	3	10	7	3	-	-	-
187 162	Prien a.Chiemsee, M.		32	13	19	27	10	17	5	3	2
187 174	Söchtenau		12	9	3	12	9	3	-	-	-
187 177	Stephanskirchen		13	11	2	13	11	2	-	-	-
187 182	Wasserburg a.Inn, St.		77	42	35	34	22	12	43	20	23
	Übrige Gemeinden		105	73	32	99	71	28	6	2	4
	Auspendler zusammen		631	379	252	500	318	182	131	61	70
von 187 142	Schechen nach										
162 000	München		108	87	21	91	75	16	17	12	5
163 000	Rosenheim		1096	621	475	750	422	328	346	199	147
187 117	Bad Aibling, St.		40	29	11	36	26	10	4	3	1
187 137	Großkarolinenfeld		22	14	8	21	13	8	1	1	-
187 150	Kolbermoor, St.		16	7	9	16	7	9	-	-	-
187 170	Rott a.Inn		60	40	20	59	39	20	1	1	-
187 177	Stephanskirchen		19	11	8	19	11	8	-	-	-
187 179	Tuntenhausen		10	9	1	10	9	1	-	-	-
187 182	Wasserburg a.Inn, St.		38	22	16	36	21	15	2	1	1
	Übrige Gemeinden		120	89	31	115	86	29	5	3	2
	Auspendler zusammen		1529	929	600	1153	709	444	376	220	156
von 187 145	Höslwang nach										
162 000	München		28	18	10	19	15	4	9	3	6
163 000	Rosenheim		53	30	23	42	23	19	11	7	4
187 125	Eggstätt		15	13	2	15	13	2	-	-	-
187 128	Bad Endorf, M.		131	67	64	68	36	32	63	31	32
187 139	Halfing		23	14	9	16	10	6	7	4	3
187 162	Prien a.Chiemsee, M.		36	19	17	27	12	15	9	7	2
187 177	Stephanskirchen		15	7	8	15	7	8	-	-	-
187 182	Wasserburg a.Inn, St.		25	10	15	6	-	6	19	10	9
	Übrige Gemeinden		54	34	20	49	31	18	5	3	2
	Auspendler zusammen		380	212	168	257	147	110	123	65	58
von 187 148	Kiefersfelden nach										
162 000	München		152	104	48	134	95	39	18	9	9
163 000	Rosenheim		397	240	157	319	195	124	78	45	33
187 117	Bad Aibling, St.		25	12	13	15	9	6	10	3	7
187 120	Brannenburg		130	56	74	60	22	38	70	34	36
187 131	Flintsbach a.Inn		10	8	2	10	8	2	-	-	-
187 157	Oberaudorf		314	130	184	243	95	148	71	35	36
187 165	Raubling		35	25	10	34	25	9	1	-	1
13 700 200	TIRDL		90	46	44	37	23	14	53	23	30
	Übrige Gemeinden		80	58	22	75	57	18	5	1	4
	Auspendler zusammen		1233	679	554	927	529	398	306	150	156
von 187 150	Kolbermoor, St. nach										
162 000	München		515	369	146	425	317	108	90	52	38
163 000	Rosenheim		2311	1303	1008	2009	1130	879	302	173	129
182 120	Holzkirchen, M.		12	10	2	12	10	2	-	-	-
182 123	Irschenberg		10	4	6	10	4	6	-	-	-
182 125	Miesbach, St.		12	8	4	10	8	2	2	-	2
184 127	Höhenkirchen-Sieg.		24	15	9	24	15	9	-	-	-
184 136	Ottobrunn		46	38	8	46	38	8	-	-	-
184 137	Aying		36	29	7	36	29	7	-	-	-
184 145	Taufkirchen		56	51	5	56	51	5	-	-	-
184 146	Neubiberg		10	8	2	10	8	2	-	-	-
187 117	Bad Aibling, St.		1003	484	519	643	290	353	360	194	166
187 120	Brannenburg		17	12	5	17	12	5	-	-	-
187 122	Bruckmühl, M.		170	127	43	170	127	43	-	-	-
187 124	Edling		12	8	4	12	8	4	-	-	-
187 129	Bad Feilnbach		52	25	27	52	25	27	-	-	-
187 130	Feldkirchen-Westerham		99	63	36	99	63	36	-	-	-
187 137	Großkarolinenfeld		26	15	11	26	15	11	-	-	-
187 142	Schechen		12	10	2	12	10	2	-	-	-
187 148	Kiefersfelden		10	9	1	10	9	1	-	-	-
187 162	Prien a.Chiemsee, M.		17	9	8	16	9	7	1	-	1
187 165	Raubling		71	53	18	71	53	18	-	-	-
187 169	Rohrdorf		32	27	5	32	27	5	-	-	-
187 177	Stephanskirchen		44	24	20	44	24	20	-	-	-
187 179	Tuntenhausen		21	20	1	21	20	1	-	-	-

¹⁾ Ohne Pendler mit unbestimmtem Ziel.²⁾ Einschl. erwerbstätige Schüler und Studierende.³⁾ Ohne erwerbstätige Schüler und Studierende.

Die Auspendler Bayerns (Erwerbstätige sowie Schüler und Studierende) am 25. Mai 1987 nach Wohnsitz- und Zielgemeinden 1)

Gemeinde- schlüssel- nummer	Gebiet		Auspendler			davon					
	Wohnsitzgemeinde	Zielgemeinde	insgesamt	männlich	weiblich	Berufspendler 2)			Ausbildungspendler 3)		
						insgesamt	männlich	weiblich	insgesamt	männlich	weiblich
	1	2	3	4	5	6	7	8	9		
187 182	Wasserburg a.Inn, St.		12	9	3	12	9	3	-	-	-
189 155	Traunstein, GKSt.		15	7	8	8	6	2	7	1	6
	Übrige Gemeinden		221	168	53	205	158	47	16	10	6
	Auspendler zusammen		4866	2905	1961	4088	2475	1613	778	430	348
von 187 154	Neubeuern, M.	nach									
162 000	München		89	68	21	74	56	18	15	12	3
163 000	Rosenheim		513	304	209	415	251	164	98	53	45
187 117	Bad Aibling, St.		24	17	7	14	9	5	10	8	2
187 120	Brannenburg		64	26	38	39	15	24	25	11	14
187 129	Bad Feilnbach		14	7	7	14	7	7	-	-	-
187 150	Kolbermoor, St.		17	8	9	17	8	9	-	-	-
187 156	Nußdorf a.Inn		16	9	7	16	9	7	-	-	-
187 162	Prien a.Chiemsee, M.		14	6	8	10	5	5	4	1	3
187 165	Raubling		115	72	43	112	70	42	3	2	1
187 169	Rohrdorf		137	110	27	137	110	27	-	-	-
187 177	Stephanskirchen		23	16	7	23	16	7	-	-	-
	Übrige Gemeinden		67	44	23	65	43	22	2	1	1
	Auspendler zusammen		1093	687	406	936	599	337	157	88	69
von 187 156	Nußdorf a.Inn	nach									
162 000	München		45	33	12	37	26	11	8	7	1
163 000	Rosenheim		241	138	103	185	112	73	56	26	30
187 117	Bad Aibling, St.		19	12	7	14	9	5	5	3	2
187 120	Brannenburg		201	91	110	110	43	67	91	48	43
187 131	Flintsbach a.Inn		19	9	10	19	9	10	-	-	-
187 148	Kiefersfelden		18	16	2	18	16	2	-	-	-
187 154	Neubeuern, M.		24	10	14	23	10	13	1	-	1
187 165	Raubling		31	21	10	31	21	10	-	-	-
187 169	Rohrdorf		30	28	2	30	28	2	-	-	-
	Übrige Gemeinden		60	39	21	55	37	18	5	2	3
	Auspendler zusammen		688	397	291	522	311	211	166	86	80
von 187 157	Oberaudorf	nach									
162 000	München		131	92	39	109	79	30	22	13	9
163 000	Rosenheim		308	205	102	220	152	68	88	54	34
187 120	Brannenburg		105	51	54	66	34	32	39	17	22
187 131	Flintsbach a.Inn		16	13	3	16	13	3	-	-	-
187 148	Kiefersfelden		201	155	46	167	138	29	34	17	17
187 154	Neubeuern, M.		14	8	6	5	3	2	9	5	4
187 165	Raubling		23	20	3	21	18	3	2	2	-
13 700 200	TIROL		23	12	11	10	8	2	13	4	9
	Übrige Gemeinden		73	51	22	67	46	21	6	5	1
	Auspendler zusammen		894	608	286	681	491	190	213	117	96
von 187 159	Pfaffing	nach									
162 000	München		271	196	75	256	190	66	15	6	9
163 000	Rosenheim		47	23	24	37	20	17	10	3	7
175 115	Ebersberg, St.		121	63	58	120	63	57	1	-	1
175 122	Grafring b.München, St.		27	12	15	26	11	15	1	1	-
175 124	Kirchseeon, M.		15	7	8	14	6	8	1	1	-
175 137	Steinhöring		77	41	36	76	40	36	1	1	-
183 118	Gars a.Inn, M.		31	14	17	4	4	-	27	10	17
183 119	Haag i.OB, M.		17	11	6	16	11	5	1	-	1
183 139	Rechtmehring		14	13	1	14	13	1	-	-	-
184 123	Haar		11	5	6	11	5	6	-	-	-
184 131	Kirchheim b.München		11	10	1	11	10	1	-	-	-
187 124	Edling		175	93	82	44	32	12	131	61	70
187 170	Rott a.Inn		54	45	9	53	45	8	1	-	1
187 182	Wasserburg a.Inn, St.		361	192	169	250	134	116	111	58	53
	Übrige Gemeinden		162	117	45	155	116	39	7	1	6
	Auspendler zusammen		1394	842	552	1087	700	387	307	142	165
von 187 162	Prien a.Chiemsee, M.	nach									
162 000	München		337	230	107	270	197	73	67	33	34
163 000	Rosenheim		318	209	109	269	182	87	49	27	22
187 114	Aschau i.Chiemgau		34	14	20	32	13	19	2	1	1
187 118	Bernau a.Chiemsee		86	45	41	86	45	41	-	-	-
187 121	Breitbrunn a.Chiemsee		18	9	9	17	9	8	1	-	1
187 123	Chiemsee		67	48	19	17	8	9	50	40	10
187 125	Eggstätt		17	16	1	17	16	1	-	-	-
187 128	Bad Endorf, M.		85	43	42	85	43	42	-	-	-
187 132	Frasdorf		70	46	24	36	26	10	34	20	14
187 138	Gstadt a.Chiemsee		11	4	7	11	4	7	-	-	-
187 167	Riedering		10	5	5	10	5	5	-	-	-
187 168	Rimsting		64	46	18	60	45	15	4	1	3
187 182	Wasserburg a.Inn, St.		25	15	10	18	8	10	7	7	-
189 120	Grassau, M.		27	14	13	26	14	12	1	-	1
189 155	Traunstein, GKSt.		38	20	18	25	15	10	13	5	8
	Übrige Gemeinden		169	121	48	151	110	41	18	11	7
	Auspendler zusammen		1376	885	491	1130	740	390	246	145	101

1) Ohne Pendler mit unbestimmtem Ziel.

2) Einschl. erwerbstätige Schüler und Studierende.

3) Ohne erwerbstätige Schüler und Studierende.

Die Auspendler Bayerns (Erwerbstätige sowie Schüler und Studierende) am 25. Mai 1987 nach Wohnsitz- und Zielgemeinden ¹⁾

Gemeinde- schlüssel- nummer	Gebiet		Auspendler			davon					
	Wohnsitzgemeinde	Zielgemeinde	insgesamt	männlich	weiblich	Berufspendler ²⁾			Ausbildungspendler ³⁾		
						insgesamt	männlich	weiblich	insgesamt	männlich	weiblich
			1	2	3	4	5	6	7	8	9
von 187 163	Prutting nach										
162 000	München		42	35	7	31	24	7	11	11	-
163 000	Rosenheim		429	251	178	331	202	129	98	49	49
187 128	Bad Endorf, M.		18	4	14	16	4	12	2	-	2
187 167	Riedering		10	5	5	10	5	5	-	-	-
187 174	Söchtenau		15	11	4	8	5	3	7	6	1
187 177	Stephanskirchen		146	87	59	75	48	27	71	39	32
	Übrige Gemeinden		114	81	33	110	79	31	4	2	2
	Auspendler zusammen		774	474	300	581	367	214	193	107	86
von 187 164	Ramerberg nach										
162 000	München		44	31	13	39	29	10	5	2	3
163 000	Rosenheim		47	34	13	45	32	13	2	2	-
175 115	Ebersberg, St.		10	2	8	10	2	8	-	-	-
187 124	Edling		21	14	7	21	14	7	-	-	-
187 159	Pfaffing		41	27	14	41	27	14	-	-	-
187 170	Rott a. Inn		125	74	51	45	33	12	80	41	39
187 182	Wasserburg a. Inn, St.		163	87	76	119	63	56	44	24	20
	Übrige Gemeinden		63	45	18	58	42	16	5	3	2
	Auspendler zusammen		514	314	200	378	242	136	136	72	64
von 187 165	Raubling nach										
162 000	München		302	216	86	253	189	64	49	27	22
163 000	Rosenheim		1530	841	689	1249	678	571	281	163	118
182 125	Miesbach, St.		12	7	5	12	7	5	-	-	-
187 117	Bad Aibling, St.		73	38	35	58	33	25	15	5	10
187 120	Brannenburg		278	112	166	198	75	123	80	37	43
187 122	Bruckmühl, M.		16	13	3	16	13	3	-	-	-
187 128	Bad Endorf, M.		11	4	7	11	4	7	-	-	-
187 129	Bad Feilnbach		43	18	25	43	18	25	-	-	-
187 131	Flintsbach a. Inn		14	11	3	14	11	3	-	-	-
187 148	Kiefersfelden		27	22	5	27	22	5	-	-	-
187 150	Kolbermoor, St.		53	38	15	53	38	15	-	-	-
187 154	Neubeuern, M.		43	21	22	36	16	20	7	5	2
187 156	Nußdorf a. Inn		16	5	11	16	5	11	-	-	-
187 157	Oberaudorf		38	15	23	38	15	23	-	-	-
187 162	Prien a. Chiemsee, M.		18	7	12	14	6	8	5	1	4
187 169	Rohrdorf		74	56	18	74	56	18	-	-	-
187 177	Stephanskirchen		23	15	8	22	14	8	1	1	-
189 155	Traunstein, GKSt.		10	8	2	6	6	-	4	2	2
	Übrige Gemeinden		174	138	36	162	128	34	12	10	2
	Auspendler zusammen		2756	1585	1171	2302	1334	968	454	251	203
von 187 167	Riedering nach										
162 000	München		105	79	26	87	68	19	18	11	7
163 000	Rosenheim		918	515	403	705	403	302	213	112	101
187 114	Aschau i. Chiemgau		15	7	8	13	6	7	2	1	1
187 117	Bad Aibling, St.		15	8	7	12	7	5	3	1	2
187 128	Bad Endorf, M.		30	17	13	30	17	13	-	-	-
187 132	Frasdorf		29	23	6	29	23	6	-	-	-
187 150	Kolbermoor, St.		14	10	4	14	10	4	-	-	-
187 162	Prien a. Chiemsee, M.		57	36	21	52	33	19	5	3	2
187 165	Raubling		19	15	4	19	15	4	-	-	-
187 169	Rohrdorf		37	33	4	37	33	4	-	-	-
187 177	Stephanskirchen		220	130	90	128	79	49	92	51	41
	Übrige Gemeinden		111	86	25	106	82	24	5	4	1
	Auspendler zusammen		1570	959	611	1232	776	456	338	183	155
von 187 168	Rimsting nach										
162 000	München		82	58	24	61	48	13	21	10	11
163 000	Rosenheim		98	61	37	77	50	27	21	11	10
187 118	Bernau a. Chiemsee		24	17	7	24	17	7	-	-	-
187 128	Bad Endorf, M.		59	22	37	59	22	37	-	-	-
187 162	Prien a. Chiemsee, M.		528	267	261	318	150	168	210	117	93
	Übrige Gemeinden		106	69	37	98	65	33	8	4	4
	Auspendler zusammen		897	494	403	637	352	285	260	142	118
von 187 169	Rohrdorf nach										
162 000	München		80	55	25	67	47	20	13	8	5
163 000	Rosenheim		500	281	219	368	213	155	132	68	64
187 117	Bad Aibling, St.		26	20	6	25	19	6	1	1	-
187 120	Brannenburg		20	8	12	15	8	7	5	-	5
187 132	Frasdorf		26	14	12	26	14	12	-	-	-
187 150	Kolbermoor, St.		15	8	7	15	8	7	-	-	-
187 154	Neubeuern, M.		136	87	49	40	23	17	96	64	32
187 162	Prien a. Chiemsee, M.		15	8	7	15	8	7	-	-	-
187 165	Raubling		48	33	15	47	33	14	1	-	1
187 167	Riedering		18	9	9	18	9	9	-	-	-
187 172	Samerberg		10	5	5	10	5	5	-	-	-
187 177	Stephanskirchen		410	228	182	365	210	155	45	18	27

¹⁾ Ohne Pendler mit unbestimmtem Ziel.²⁾ Einschl. erwerbstätige Schüler und Studierende.³⁾ Ohne erwerbstätige Schüler und Studierende.

Die Auspendler Bayerns (Erwerbstätige sowie Schüler und Studierende) am 25. Mai 1987 nach Wohnsitz- und Zielgemeinden 1)

Gemeinde- schlüssel- nummer	Gebiet		Auspendler			davon					
	Wohnsitzgemeinde					Berufspendler 2)			Ausbildungspendler 3)		
	Zielgemeinde		insgesamt	männlich	weiblich	insgesamt	männlich	weiblich	insgesamt	männlich	weiblich
	1	2	3	4	5	6	7	8	9		
189 154	Traunreut, St.		10	9	1	9	8	1	1	1	-
	Übrige Gemeinden		139	87	52	134	86	48	5	1	4
	Auspendler zusammen		1453	852	601	1154	691	463	299	161	138
von 187 170	Rott a.Inn nach										
162 000	München		85	65	20	71	54	17	14	11	3
163 000	Rosenheim		251	152	99	221	139	82	30	13	17
175 115	Ebersberg, St.		17	7	10	17	7	10	-	-	-
187 113	Amerang		10	8	2	10	8	2	-	-	-
187 117	Bad Aibling, St.		16	5	11	9	4	5	7	1	6
187 134	Griesstätt		14	11	3	14	11	3	-	-	-
187 142	Schechen		16	14	2	13	11	2	3	3	-
187 150	Kolbermoor, St.		12	5	7	12	5	7	-	-	-
187 159	Pfaffing		90	56	34	90	56	34	-	-	-
187 164	Ramerberg		11	8	3	11	8	3	-	-	-
187 182	Wasserburg a.Inn, St.		227	115	112	137	68	69	90	47	43
	Übrige Gemeinden		134	94	40	130	90	40	4	4	4
	Auspendler zusammen		883	540	343	735	461	274	148	79	69
von 187 172	Samerberg nach										
162 000	München		48	30	18	38	24	14	10	6	4
163 000	Rosenheim		224	135	89	177	110	67	47	25	22
187 117	Bad Aibling, St.		12	9	3	11	8	3	1	1	-
187 120	Brannenburg		21	10	11	11	3	8	10	7	3
187 154	Neubeuern, M.		71	29	42	16	5	11	55	24	31
187 156	Nußdorf a.Inn		16	11	5	16	11	5	-	-	-
187 162	Prien a.Chiemsee, M.		18	7	11	17	7	10	1	-	1
187 165	Raubling		11	5	6	11	5	6	-	-	-
187 169	Rohrdorf		59	51	8	48	43	5	11	8	3
187 177	Stephanskirchen		16	12	4	16	12	4	-	-	-
	Übrige Gemeinden		70	40	30	64	39	25	6	1	5
	Auspendler zusammen		566	339	227	425	267	158	141	72	69
von 187 173	Schonstett nach										
162 000	München		17	13	4	16	12	4	1	1	-
163 000	Rosenheim		53	32	21	48	30	18	5	2	3
187 113	Amerang		32	18	14	17	10	7	15	8	7
187 126	Eiselfing		37	26	11	9	8	1	28	18	10
187 128	Bad Endorf, M.		13	10	3	13	10	3	-	-	-
187 134	Griesstätt		14	11	3	13	10	3	1	1	-
187 182	Wasserburg a.Inn, St.		94	49	45	68	36	32	26	13	13
	Übrige Gemeinden		59	37	22	58	37	21	1	-	1
	Auspendler zusammen		319	196	123	242	153	89	77	43	34
von 187 174	Söchtenau nach										
162 000	München		33	24	9	33	24	9	-	-	-
163 000	Rosenheim		366	202	164	274	160	114	92	42	50
187 128	Bad Endorf, M.		92	43	49	49	14	35	43	29	14
187 139	Halfing		16	12	4	16	12	4	-	-	-
187 162	Prien a.Chiemsee, M.		22	11	11	16	7	9	6	4	2
187 163	Prutting		29	15	14	23	13	10	6	2	4
187 177	Stephanskirchen		41	29	12	38	27	11	3	2	1
187 181	Vogtareuth		21	3	18	19	3	16	2	-	2
187 182	Wasserburg a.Inn, St.		11	7	4	11	7	4	-	-	-
	Übrige Gemeinden		82	56	26	76	52	24	6	4	2
	Auspendler zusammen		713	402	311	555	319	236	158	83	75
von 187 176	Soyen nach										
162 000	München		78	56	22	63	47	16	15	9	6
163 000	Rosenheim		56	38	18	50	35	15	6	3	3
175 115	Ebersberg, St.		24	14	10	24	14	10	-	-	-
175 137	Steinhöring		10	7	3	10	7	3	-	-	-
183 118	Gars a.Inn, M.		28	16	12	7	6	1	21	10	11
183 119	Haag i.OB, M.		20	8	12	19	8	11	1	-	1
183 139	Rechtmeiring		11	7	4	11	7	4	-	-	-
187 124	Edling		40	31	9	34	26	8	6	5	1
187 170	Rott a.Inn		17	14	3	17	14	3	-	-	-
187 182	Wasserburg a.Inn, St.		399	205	194	288	155	133	111	50	61
	Übrige Gemeinden		90	64	26	87	63	24	3	1	2
	Auspendler zusammen		773	460	313	610	382	228	163	78	85
von 187 177	Stephanskirchen nach										
162 000	München		306	220	86	222	177	45	84	43	41
163 000	Rosenheim		2517	1424	1093	1961	1112	849	556	312	244
187 117	Bad Aibling, St.		48	30	18	42	27	15	6	3	3
187 120	Brannenburg		16	7	9	14	6	8	2	1	1
187 122	Bruckmühl, M.		13	12	1	13	12	1	-	-	-
187 128	Bad Endorf, M.		34	21	13	34	21	13	-	-	-
187 129	Bad Feilnbach		16	4	12	16	4	12	-	-	-

1) Ohne Pendler mit unbestimmtem Ziel.

2) Einschl. erwerbstätige Schüler und Studierende.

3) Ohne erwerbstätige Schüler und Studierende.

Die Auspendler Bayerns (Erwerbstätige sowie Schüler und Studierende) am 25. Mai 1987 nach Wohnsitz- und Zielgemeinden ¹⁾

Gemeinde- schlüssel- nummer	Gebiet		Auspendler			davon					
	Wohnsitzgemeinde	Zielgemeinde	insgesamt	männlich	weiblich	Berufspendler ²⁾			Ausbildungspendler ³⁾		
						insgesamt	männlich	weiblich	insgesamt	männlich	weiblich
	1	2	3	4	5	6	7	8	9		
187 137	Großkarolinenfeld		12	6	6	12	6	6	-	-	-
187 150	Kolbermoor, St.		32	18	14	32	18	14	-	-	-
187 162	Prien a. Chiemsee, M.		35	18	17	26	15	11	9	3	6
187 163	Prutting		13	7	6	13	7	6	-	-	-
187 165	Raubling		46	36	10	46	36	10	-	-	-
187 167	Riedering		35	21	14	34	20	14	1	1	-
187 169	Rohrdorf		51	40	11	51	40	11	-	-	-
187 170	Rott a. Inn		12	10	2	12	10	2	-	-	-
187 181	Vogtareuth		10	7	3	10	7	3	-	-	-
187 182	Wasserburg a. Inn, St.		28	15	13	27	15	12	1	-	1
	Übrige Gemeinden		156	106	50	146	100	46	10	6	4
	Auspendler zusammen		3380	2002	1378	2711	1633	1078	669	369	300
von 187 179	Tuntenhausen nach										
162 000	München		320	222	98	291	210	81	29	12	17
163 000	Rosenheim		276	155	121	227	128	99	49	27	22
175 112	Aßling		44	29	15	42	28	14	2	1	1
175 115	Ebersberg, St.		34	21	13	34	21	13	-	-	-
175 121	Glonn, M.		29	17	12	29	17	12	-	-	-
175 122	Grafring b. München, St.		39	24	15	37	22	15	2	2	-
184 118	Feldkirchen		15	11	4	14	11	3	1	-	1
184 136	Ottobrunn		16	10	6	15	9	6	1	1	-
184 145	Taufkirchen		15	11	4	15	11	4	-	-	-
187 117	Bad Aibling, St.		281	123	158	161	68	93	120	55	65
187 122	Bruckmühl, M.		32	21	11	32	21	11	-	-	-
187 129	Bad Feilnbach		10	3	7	10	3	7	-	-	-
187 130	Feldkirchen-Westerham		25	14	11	25	14	11	-	-	-
187 137	Großkarolinenfeld		22	16	6	22	16	6	-	-	-
187 150	Kolbermoor, St.		20	8	12	20	8	12	-	-	-
187 170	Rott a. Inn		13	8	5	13	8	5	-	-	-
187 182	Wasserburg a. Inn, St.		11	4	7	11	4	7	-	-	-
	Übrige Gemeinden		148	98	50	143	95	48	5	3	2
	Auspendler zusammen		1350	795	555	1141	694	447	209	101	108
von 187 181	Vogtareuth nach										
162 000	München		42	32	10	34	25	9	8	7	1
163 000	Rosenheim		424	222	202	344	190	154	80	32	48
187 128	Bad Endorf, M.		15	13	2	15	13	2	-	-	-
187 134	Griesstätt		11	10	1	11	10	1	-	-	-
187 163	Prutting		14	9	5	12	9	3	2	-	2
187 173	Schonstett		12	11	1	12	11	1	-	-	-
187 177	Stephanskirchen		109	61	48	58	31	27	51	30	21
187 182	Wasserburg a. Inn, St.		40	23	17	33	19	14	7	4	3
	Übrige Gemeinden		89	65	24	85	62	23	4	3	1
	Auspendler zusammen		756	446	310	604	370	234	152	76	76
von 187 182	Wasserburg a. Inn, St. nach										
162 000	München		250	191	59	206	162	44	44	29	15
163 000	Rosenheim		155	97	58	131	88	43	24	9	15
175 115	Ebersberg, St.		112	47	65	110	47	63	2	-	2
175 122	Grafring b. München, St.		17	13	4	17	13	4	-	-	-
175 124	Kirchseon, M.		12	11	1	11	10	1	1	1	-
175 137	Steinhöring		52	21	31	52	21	31	-	-	-
183 118	Gars a. Inn, M.		17	8	9	10	7	3	7	1	6
183 119	Haag i. OB, M.		24	11	13	23	11	12	1	-	1
184 123	Haar		10	6	4	10	6	4	-	-	-
187 113	Amerang		12	3	9	12	3	9	-	-	-
187 116	Babensham		15	5	10	15	5	10	-	-	-
187 124	Edling		77	49	28	75	48	27	2	1	1
187 126	Eiselfing		54	39	15	48	34	14	6	5	1
187 128	Bad Endorf, M.		18	12	6	18	12	6	-	-	-
187 134	Griesstätt		21	11	10	18	10	8	3	1	2
187 159	Pfaffing		29	21	8	29	21	8	-	-	-
187 162	Prien a. Chiemsee, M.		11	4	7	6	1	5	5	3	2
187 164	Ramerberg		11	9	2	11	9	2	-	-	-
187 170	Rott a. Inn		44	36	8	43	36	7	1	-	1
187 173	Schonstett		14	9	5	14	9	5	-	-	-
187 181	Vogtareuth		15	6	9	15	6	9	-	-	-
	Übrige Gemeinden		192	143	49	182	140	42	10	3	7
	Auspendler zusammen		1162	752	410	1056	699	357	106	53	53
	Lkr. Rosenheim zusammen		55997	33916	22081	44870	28018	16852	11127	5898	5229
	Landkreis Starnberg										
von 188 113	Berg nach										
162 000	München		1034	710	324	885	614	271	149	96	53
173 112	Bad Tölz, St.		12	10	2	7	5	2	5	5	-
173 126	Geretsried, St.		46	28	18	42	26	16	4	2	2
173 130	Icking		54	24	30	9	3	6	45	21	24

¹⁾ Ohne Pendler mit unbestimmtem Ziel.

²⁾ Einschl. erwerbstätige Schüler und Studierende.

³⁾ Ohne erwerbstätige Schüler und Studierende.

Die Auspendler Bayerns (Erwerbstätige sowie Schüler und Studierende) am 25. Mai 1987 nach Wohnsitz- und Zielgemeinden ¹⁾

Gemeinde- schlüssel- nummer	Gebiet		Auspendler			davon					
	Wohnsitzgemeinde					Berufspendler ²⁾			Ausbildungspendler ³⁾		
	Zielgemeinde		insgesamt	männlich	weiblich	insgesamt	männlich	weiblich	insgesamt	männlich	weiblich
	1	2	3	4	5	6	7	8	9		
173 137	Münsing		26	13	13	25	12	13	1	1	-
173 147	Wolfratshausen, St.		184	101	83	133	72	61	51	29	22
184 113	Baierbrunn		13	5	8	13	5	8	-	-	-
184 122	Grünwald		11	11	-	11	11	-	-	-	-
184 138	Planegg		21	16	5	21	16	5	-	-	-
184 139	Pullach i. Isartal		76	53	23	65	47	18	11	6	5
184 142	Schäftlarn		49	36	13	17	13	4	32	23	9
188 120	Gauting		65	43	22	53	36	17	12	7	5
188 139	Starnberg, St.		578	299	279	402	205	197	176	94	82
188 141	Tutzing		32	11	21	20	10	10	12	1	11
190 157	Weilheim i. OB, St.		12	7	5	9	5	4	3	2	1
	Übrige Gemeinden		163	117	46	155	113	42	8	4	4
	Auspendler zusammen		2376	1484	892	1867	1193	674	509	291	218
von 188 117 Andechs nach											
162 000	München		287	196	91	260	180	80	27	16	11
179 123	Germering		10	6	4	10	6	4	-	-	-
188 113	Berg		10	3	7	9	3	6	1	-	1
188 120	Gauting		32	26	6	31	25	6	1	1	-
188 121	Gilching		33	20	13	19	13	6	14	7	7
188 124	Herrsching a. Ammersee		247	128	119	120	59	61	127	69	58
188 132	Seefeld		69	35	34	69	35	34	-	-	-
188 137	Pöcking		24	14	10	24	14	10	-	-	-
188 139	Starnberg, St.		128	64	64	117	59	58	11	5	6
188 141	Tutzing		82	34	48	30	19	11	52	15	37
188 144	Weßling		36	26	10	36	26	10	-	-	-
190 157	Weilheim i. OB, St.		17	11	6	12	8	4	5	3	2
	Übrige Gemeinden		78	61	17	76	60	16	2	1	1
	Auspendler zusammen		1053	624	429	813	507	306	240	117	123
von 188 118 Feldafing nach											
162 000	München		544	386	158	455	337	118	89	49	40
184 138	Planegg		16	11	5	16	11	5	-	-	-
188 113	Berg		16	8	8	15	8	7	1	-	1
188 120	Gauting		62	37	25	52	30	22	10	7	3
188 137	Pöcking		36	23	13	36	23	13	-	-	-
188 139	Starnberg, St.		200	106	94	173	88	85	27	18	9
188 141	Tutzing		251	105	146	84	28	56	167	77	90
190 157	Weilheim i. OB, St.		25	16	9	17	11	6	8	5	3
	Übrige Gemeinden		104	65	39	92	58	34	12	7	5
	Auspendler zusammen		1254	757	497	940	594	346	314	163	151
von 188 120 Gauting nach											
162 000	München		3898	2523	1375	3132	2106	1026	766	417	349
179 121	Fürstenfeldbruck, St.		31	20	11	29	18	11	2	2	-
179 123	Germering		57	42	15	54	40	14	3	2	1
179 126	Gröbenzell		14	10	4	5	4	1	9	6	3
179 145	Puchheim		18	13	5	18	13	5	-	-	-
181 144	Utting a. Ammersee		20	19	1	20	19	1	-	-	-
184 119	Garching b. München		10	10	-	8	8	-	2	2	-
184 120	Gräfelting		160	86	74	127	65	62	33	21	12
184 132	Neuried		34	24	10	34	24	10	-	-	-
184 136	Ottobrunn		11	10	1	11	10	1	-	-	-
184 138	Planegg		431	253	178	333	181	152	98	72	26
184 139	Pullach i. Isartal		63	37	26	50	31	19	13	6	7
184 145	Taufkirchen		18	15	3	18	15	3	-	-	-
184 149	Unterschleißheim		15	11	4	15	11	4	-	-	-
188 113	Berg		16	6	10	9	3	6	7	3	4
188 117	Andechs		13	5	8	13	5	8	-	-	-
188 118	Feldafing		17	10	7	16	10	6	1	-	1
188 121	Gilching		39	28	11	39	28	11	-	-	-
188 124	Herrsching a. Ammersee		13	6	7	12	5	7	1	1	-
188 127	Krailling		124	64	60	113	59	54	11	5	6
188 139	Starnberg, St.		289	132	157	220	102	118	69	30	39
188 141	Tutzing		50	14	36	15	11	4	35	3	32
188 144	Weßling		58	45	9	58	49	9	-	-	-
190 157	Weilheim i. OB, St.		18	14	4	7	4	3	11	10	1
761 000	Augsburg		13	9	4	10	8	2	3	1	2
	Übrige Gemeinden		194	132	62	176	123	53	18	9	9
	Auspendler zusammen		5624	3542	2082	4542	2952	1590	1082	590	492
von 188 121 Gilching nach											
162 000	München		3194	1936	1258	2771	1732	1039	423	204	219
174 137	Pfaffenhofen a. d. Glonn		19	13	6	19	13	6	-	-	-
179 113	Alling		17	13	4	17	13	4	-	-	-
179 121	Fürstenfeldbruck, St.		93	63	30	82	58	24	11	5	6
179 123	Germering		324	181	143	263	147	116	61	34	27
179 126	Gröbenzell		10	3	7	10	3	7	-	-	-
179 142	Olching		17	10	7	17	10	7	-	-	-
179 145	Puchheim		26	16	10	26	16	10	-	-	-
181 130	Landsberg a. Lech, GKSt.		13	12	1	13	12	1	-	-	-
184 120	Gräfelting		55	38	17	55	38	17	-	-	-
184 132	Neuried		12	8	4	12	8	4	-	-	-

¹⁾ Ohne Pendler mit unbestimmtem Ziel.²⁾ Einschl. erwerbstätige Schüler und Studierende.³⁾ Ohne erwerbstätige Schüler und Studierende.

Die Auspendler Bayerns (Erwerbstätige sowie Schüler und Studierende) am 25. Mai 1987 nach Wohnsitz- und Zielgemeinden ¹⁾

Gemeinde- schlüssel- nummer	Gebiet		Auspendler			davon					
	Wohnsitzgemeinde	Zielgemeinde	insgesamt	männlich	weiblich	Berufspendler ²⁾			Ausbildungspendler ³⁾		
						insgesamt	männlich	weiblich	insgesamt	männlich	weiblich
			1	2	3	4	5	6	7	8	9
184 135	Oberschleißheim		10	5	5	10	5	5	-	-	-
184 136	Ottobrunn		15	13	2	15	13	2	-	-	-
184 138	Planegg		60	27	33	60	27	33	-	-	-
184 139	Pullach i.Isartal		23	18	5	22	17	5	1	1	-
184 145	Taufkirchen		10	8	2	10	8	2	-	-	-
184 149	Unterschleißheim		15	12	3	14	11	3	1	1	-
188 120	Gauting		115	70	45	107	66	41	8	4	4
188 124	Herrsching a.Ammersee		162	76	86	67	30	37	95	46	49
188 127	Krailling		27	15	12	21	11	10	6	4	2
188 132	Seefeld		74	30	44	74	30	44	-	-	-
188 139	Starnberg, St.		82	37	45	69	32	37	13	5	8
188 144	Weßling		404	298	106	404	298	106	-	-	-
188 145	Wörthsee		14	6	8	14	6	8	-	-	-
	Übrige Gemeinden		162	106	56	145	97	48	17	9	8
	Auspendler zusammen		4953	3014	1939	4317	2701	1616	636	313	323
von 188 124 Herrsching a.Ammersee nach											
162 000	München		1190	783	407	975	663	312	215	120	95
179 121	Fürstenfeldbruck, St.		14	14	-	14	14	-	-	-	-
179 123	Germering		69	42	27	56	39	17	13	3	10
181 114	Dießen a.Ammersee, M.		10	3	7	9	3	6	1	-	1
184 120	Gräfelfing		17	12	5	17	12	5	-	-	-
184 138	Planegg		24	17	7	24	17	7	-	-	-
188 117	Andechs		49	31	18	48	31	17	1	-	1
188 120	Gauting		32	25	7	28	23	5	4	2	2
188 121	Gilching		236	117	119	84	46	38	152	71	81
188 126	Inning a.Ammersee		26	16	10	25	15	10	1	1	-
188 132	Seefeld		138	53	85	138	53	85	-	-	-
188 139	Starnberg, St.		92	49	43	77	45	32	15	4	11
188 141	Tutzing		35	15	20	13	7	6	22	8	14
188 144	Weßling		109	89	20	109	89	20	-	-	-
190 157	Weilheim i.OB, St.		87	45	42	19	13	6	68	32	36
761 000	Augsburg		10	6	4	8	5	3	2	1	1
	Übrige Gemeinden		172	117	55	158	112	46	14	5	9
	Auspendler zusammen		2310	1434	876	1802	1187	615	508	247	261
von 188 126 Inning a.Ammersee nach											
162 000	München		556	378	178	492	339	153	64	39	25
179 121	Fürstenfeldbruck, St.		23	12	11	22	12	10	1	-	1
179 123	Germering		32	20	12	30	20	10	2	-	2
179 125	Grafrath		43	29	14	5	3	2	38	26	12
179 149	Türkenfeld		31	21	10	2	1	1	29	20	9
181 118	Eresing		22	8	14	-	-	-	22	8	14
181 130	Landsberg a.Lech,GKSt.		12	5	7	10	5	5	2	-	2
181 139	Schondorf a.Ammersee		15	15	-	1	1	-	14	14	-
184 138	Planegg		17	14	3	16	13	3	1	1	-
188 121	Gilching		106	64	42	45	28	17	61	36	25
188 124	Herrsching a.Ammersee		155	68	87	119	62	57	36	6	30
188 132	Seefeld		37	11	26	34	11	23	3	-	3
188 139	Starnberg, St.		30	18	12	26	16	10	4	2	2
188 144	Weßling		57	43	14	57	43	14	-	-	-
	Übrige Gemeinden		124	85	39	112	75	37	12	10	2
	Auspendler zusammen		1260	791	469	971	629	342	289	162	127
von 188 127 Krailling nach											
162 000	München		1758	1086	672	1396	909	487	362	177	185
179 123	Germering		23	13	10	22	12	10	1	1	-
179 145	Puchheim		12	7	5	11	7	4	1	-	1
181 144	Utting a.Ammersee		27	26	1	27	26	1	-	-	-
184 120	Gräfelfing		169	83	86	118	50	68	51	33	18
184 132	Neuried		10	7	3	10	7	3	-	-	-
184 138	Planegg		393	218	175	217	94	123	176	124	52
184 139	Pullach i.Isartal		24	14	10	19	13	6	5	1	4
188 120	Gauting		455	234	221	266	142	124	189	92	97
188 121	Gilching		19	13	6	18	12	6	1	1	-
188 139	Starnberg, St.		64	25	39	52	20	32	12	5	7
188 141	Tutzing		21	4	17	6	3	3	15	1	14
188 144	Weßling		10	10	-	10	10	-	-	-	-
	Übrige Gemeinden		141	97	44	119	87	32	22	10	12
	Auspendler zusammen		3126	1837	1289	2291	1392	899	835	445	390
von 188 132 Seefeld nach											
162 000	München		1104	737	367	939	656	283	165	81	84
179 121	Fürstenfeldbruck, St.		17	13	4	16	12	4	1	1	-
179 123	Germering		100	63	37	52	29	23	48	34	14
184 120	Gräfelfing		19	18	1	16	15	1	3	3	-
184 138	Planegg		21	14	7	21	14	7	-	-	-
188 117	Andechs		22	13	9	22	13	9	-	-	-
188 120	Gauting		27	15	12	24	13	11	3	2	1
188 121	Gilching		227	127	100	67	46	21	160	81	79
188 124	Herrsching a.Ammersee		310	146	164	196	88	108	114	58	56
188 126	Inning a.Ammersee		17	12	5	17	12	5	-	-	-
188 139	Starnberg, St.		73	38	35	67	36	31	6	2	4

¹⁾ Ohne Pendler mit unbestimmtem Ziel.²⁾ Einschl. erwerbstätige Schüler und Studierende.³⁾ Ohne erwerbstätige Schüler und Studierende.

Die Auspendler Bayerns (Erwerbstätige sowie Schüler und Studierende) am 25. Mai 1987 nach Wohnsitz- und Zielgemeinden ¹⁾

Gemeinde- schlüssel- nummer	Gebiet		Auspendler			davon					
	Wohnsitzgemeinde	Zielgemeinde				Berufspendler ²⁾			Ausbildungspendler ³⁾		
			insgesamt	männlich	weiblich	insgesamt	männlich	weiblich	insgesamt	männlich	weiblich
		1	2	3	4	5	6	7	8	9	
188 141	Tutzing		13	6	7	10	4	6	3	2	1
188 144	Weßling		126	96	30	123	93	30	3	3	-
188 145	Wörthsee		15	7	8	13	7	6	-	-	2
190 157	Weilheim i.OB, St.		10	8	2	5	5	-	5	3	2
	Übrige Gemeinden		130	84	46	118	77	41	12	7	5
	Auspendler zusammen		2231	1397	834	1706	1120	586	525	277	248
von 188 137	Pöcking	nach									
162 000	München		996	654	342	842	579	263	154	75	79
184 138	Planegg		14	8	6	14	8	6	-	-	-
184 139	Pullach i.Isartal		14	9	5	12	9	3	2	-	2
188 113	Berg		43	17	26	22	8	14	21	9	12
188 118	Feldafing		78	37	41	64	29	35	14	8	6
188 120	Gauting		108	70	38	54	26	28	54	44	10
188 139	Starnberg, St.		595	286	309	381	174	207	214	112	102
188 141	Tutzing		181	77	104	74	29	45	107	48	59
188 144	Weßling		10	10	-	10	10	-	-	-	-
190 157	Weilheim i.OB, St.		24	21	3	14	12	2	10	9	1
	Übrige Gemeinden		140	94	46	130	87	43	10	7	3
	Auspendler zusammen		2203	1283	920	1617	971	646	586	312	274
von 188 139	Starnberg, St.	nach									
162 000	München		2852	1873	979	2430	1636	794	422	237	185
173 126	Geretsried, St.		12	10	2	12	10	2	-	-	-
173 147	Wolfratshausen, St.		34	20	14	32	20	12	-	-	2
179 121	Fürstenfeldbruck, St.		15	12	3	15	12	3	-	-	-
179 123	Germering		33	23	10	29	20	9	4	3	1
179 145	Puchheim		11	8	3	11	8	3	-	-	-
184 120	Gräfelfing		39	18	21	38	18	20	1	-	1
184 136	Ottobrunn		17	16	1	17	16	1	-	-	-
184 138	Planegg		49	23	26	48	23	25	1	-	1
184 139	Pullach i.Isartal		77	58	19	73	55	18	4	3	1
184 142	Schäftlarn		36	24	12	10	9	1	26	15	11
184 145	Taufkirchen		18	11	7	18	11	7	-	-	-
184 147	Unterföhring		10	8	2	10	8	2	-	-	-
184 149	Unterschleißheim		18	15	3	16	14	2	2	1	1
188 113	Berg		263	97	166	159	57	102	104	40	64
188 117	Andechs		37	23	14	37	23	14	-	-	-
188 118	Feldafing		104	47	57	99	44	55	5	3	2
188 120	Gauting		367	237	130	292	170	122	75	67	8
188 121	Gilching		32	25	7	32	25	7	-	-	-
188 124	Herrsching a.Ammersee		26	14	12	23	11	12	3	3	-
188 127	Krailling		26	21	5	18	15	3	8	6	2
188 132	Seefeld		22	14	8	21	13	8	1	1	-
188 137	Pöcking		104	67	37	104	67	37	-	-	-
188 141	Tutzing		226	63	163	125	54	71	101	9	92
188 144	Weßling		29	23	6	29	23	6	-	-	-
190 141	Penzberg, St.		11	9	2	11	9	2	-	-	-
190 152	Seeshaupt		35	28	7	35	28	7	-	-	-
190 157	Weilheim i.OB, St.		64	43	21	46	28	18	18	15	3
	Übrige Gemeinden		186	125	61	177	120	57	9	5	4
	Auspendler zusammen		4753	2955	1798	3967	2547	1420	786	408	378
von 188 141	Tutzing	nach									
162 000	München		1166	814	352	944	694	250	222	120	102
179 123	Germering		13	6	7	13	6	7	-	-	-
184 120	Gräfelfing		12	8	4	11	7	4	1	1	-
184 138	Planegg		21	17	4	21	17	4	-	-	-
184 139	Pullach i.Isartal		18	16	2	17	16	1	1	-	1
188 113	Berg		27	13	14	23	11	12	4	2	2
188 117	Andechs		10	6	4	10	6	4	-	-	-
188 118	Feldafing		234	131	103	214	117	97	20	14	6
188 120	Gauting		114	79	35	83	51	32	31	28	3
188 137	Pöcking		49	33	16	49	33	16	-	-	-
188 139	Starnberg, St.		353	192	161	320	175	145	33	17	16
190 115	Bernried		42	14	28	42	14	28	-	-	-
190 141	Penzberg, St.		58	35	23	56	33	23	2	2	-
190 152	Seeshaupt		21	15	6	21	15	6	-	-	-
190 157	Weilheim i.OB, St.		147	104	43	93	57	36	54	47	7
190 159	Wielanbach		11	5	6	11	5	6	-	-	-
	Übrige Gemeinden		142	98	44	128	93	35	14	5	9
	Auspendler zusammen		2438	1586	852	2056	1350	706	382	236	146
von 188 144	Weßling	nach									
162 000	München		827	541	286	690	472	218	137	69	68
179 121	Fürstenfeldbruck, St.		12	7	5	12	7	5	-	-	-
179 123	Germering		90	45	45	55	30	25	35	15	20
184 120	Gräfelfing		12	7	5	12	7	5	-	-	-
184 138	Planegg		16	8	8	16	8	8	-	-	-
188 120	Gauting		52	41	11	48	38	10	4	3	1
188 121	Gilching		230	126	104	70	37	33	160	89	71
188 124	Herrsching a.Ammersee		87	44	43	49	29	20	38	15	23
188 132	Seefeld		47	20	27	45	19	26	2	1	1

¹⁾ Ohne Pendler mit unbestimmtem Ziel.²⁾ Einschl. erwerbstätige Schüler und Studierende.³⁾ Ohne erwerbstätige Schüler und Studierende.

Die Auspendler Bayerns (Erwerbstätige sowie Schüler und Studierende) am 25. Mai 1987 nach Wohnsitz- und Zielgemeinden ¹⁾

Gemeinde- schlüssel- nummer	Gebiet		Auspendler			davon					
	Wohnsitzgemeinde	Zielgemeinde	insgesamt	männlich	weiblich	Berufspendler ²⁾			Ausbildungspendler ³⁾		
						insgesamt	männlich	weiblich	insgesamt	männlich	weiblich
			1	2	3	4	5	6	7	8	9
188 139	Starnberg, St.		42	23	19	39	22	17	3	1	2
	Übrige Gemeinden		115	86	29	103	77	26	12	9	3
	Auspendler zusammen		1530	948	582	1139	746	393	391	202	189
von 188 145	Wörthsee nach										
162 000	München		911	574	337	752	487	265	159	87	72
179 121	Fürstenfeldbruck, St.		16	9	7	16	9	7	-	-	-
179 123	Germering		49	31	18	35	24	11	14	7	7
179 145	Puchheim		11	7	4	11	7	4	-	-	-
184 120	Gräfelfing		10	6	4	7	5	2	3	1	2
184 138	Planegg		18	13	5	18	13	5	-	-	-
188 120	Gauting		24	16	8	24	16	8	-	-	-
188 121	Gilching		183	113	70	46	22	24	137	91	46
188 124	Herrsching a.Ammersee		104	41	63	57	22	35	47	19	28
188 126	Inning a.Ammersee		20	8	12	20	8	12	-	-	-
188 132	Seefeld		57	29	28	56	29	27	1	-	1
188 139	Starnberg, St.		30	18	12	29	17	12	1	1	-
188 144	Weßling		75	52	23	75	52	23	-	-	-
	Übrige Gemeinden		107	74	33	93	65	28	14	9	5
	Auspendler zusammen		1615	991	624	1239	776	463	376	215	161
	Lkr. Starnberg zusammen		36726	22643	14083	29267	18665	10602	7459	3978	3481
	Landkreis Traunstein										
von 189 111	Altenmarkt a.d.Alz nach										
162 000	München		19	14	5	18	13	5	1	1	-
163 000	Rosenheim		12	9	3	7	4	3	5	5	-
171 117	Garching a.d.Alz		12	7	5	12	7	5	-	-	-
187 182	Wasserburg a.Inn, St.		11	6	5	11	6	5	-	-	-
189 126	Kienberg		11	7	4	11	7	4	-	-	-
189 133	Obing		30	15	15	30	15	15	-	-	-
189 143	Seeon-Seebruck		20	7	13	20	7	13	-	-	-
189 149	Tacherting		46	44	2	46	44	2	-	-	-
189 154	Traunreut, St.		293	171	122	276	164	112	17	7	10
189 155	Traunstein, GKSt.		90	45	45	65	29	36	25	16	9
189 157	Trostberg, St.		345	205	140	248	157	91	97	48	49
	Übrige Gemeinden		79	55	24	72	50	22	7	5	2
	Auspendler zusammen		968	585	383	816	503	313	152	82	70
von 189 113	Bergen nach										
162 000	München		34	28	6	34	28	6	-	-	-
163 000	Rosenheim		24	23	1	20	20	7	4	3	1
172 114	Bad Reichenhall, GKSt.		10	7	3	9	7	2	1	-	1
187 118	Bernau a.Chiemsee		14	12	2	14	12	2	-	-	-
187 162	Prien a.Chiemsee, M.		26	11	15	14	7	7	12	4	8
189 114	Chieming		17	11	6	13	10	3	4	1	3
189 119	Grabenstätt		24	15	9	24	15	9	-	-	-
189 120	Grassau, M.		26	15	11	26	15	11	-	-	-
189 124	Inzell		12	5	7	12	5	7	-	-	-
189 129	Marquartstein		63	34	29	9	7	2	54	27	27
189 140	Ruhpolding		35	19	16	35	19	16	-	-	-
189 145	Siegsdorf		115	72	43	114	72	42	1	-	1
189 154	Traunreut, St.		30	23	7	30	23	7	-	-	-
189 155	Traunstein, GKSt.		482	272	210	387	220	167	95	52	43
189 159	Übersee		12	4	8	12	4	8	-	-	-
189 161	Vachendorf		15	8	7	11	6	5	4	2	2
	Übrige Gemeinden		69	48	21	68	48	20	1	-	1
	Auspendler zusammen		1008	607	401	832	518	314	176	89	87
von 189 114	Chieming nach										
162 000	München		53	36	17	41	29	12	12	7	5
163 000	Rosenheim		16	12	4	15	12	3	1	-	1
189 119	Grabenstätt		29	17	12	29	17	12	-	-	-
189 130	Nußdorf		10	9	1	10	9	1	-	-	-
189 143	Seeon-Seebruck		76	51	25	76	51	25	-	-	-
189 145	Siegsdorf		15	13	2	15	13	2	-	-	-
189 154	Traunreut, St.		150	113	37	146	110	36	4	3	1
189 155	Traunstein, GKSt.		422	227	195	330	189	141	92	38	54
189 157	Trostberg, St.		26	19	7	25	19	6	1	-	1
	Übrige Gemeinden		113	76	37	109	74	35	4	2	2
	Auspendler zusammen		910	573	337	796	523	273	114	50	64
von 189 115	Engelsberg nach										
162 000	München		19	12	7	14	9	5	5	3	2
171 111	Altötting, St.		17	7	10	6	5	1	11	2	9
171 113	Burgkirchen a.d.Alz		16	15	1	16	15	1	-	-	-
171 117	Garching a.d.Alz		92	58	34	90	57	33	2	1	1

¹⁾ Ohne Pendler mit unbestimmtem Ziel.

²⁾ Einschl. erwerbstätige Schüler und Studierende.

³⁾ Ohne erwerbstätige Schüler und Studierende.

Die Auspendler Bayerns (Erwerbstätige sowie Schüler und Studierende) am 25. Mai 1987 nach Wohnsitz- und Zielgemeinden 1)

Gemeinde- schlüssel- nummer	Gebiet		Auspendler			davon					
	Wohnsitzgemeinde					Berufspendler 2)			Ausbildungspendler 3)		
	Zielgemeinde		insgesamt	männlich	weiblich	insgesamt	männlich	weiblich	insgesamt	männlich	weiblich
			1	2	3	4	5	6	7	8	9
183 128	Mühdorf a. Inn, St.		19	7	12	18	7	11	1	-	-
189 149	Tacherting		146	97	49	66	56	10	80	41	39
189 154	Traunreut, St.		28	16	12	26	16	10	2	-	2
189 155	Traunstein, GKSt.		19	11	8	13	6	7	6	5	1
189 157	Trostberg, St.		132	76	56	90	59	31	42	17	25
	Übrige Gemeinden		79	59	20	76	56	20	3	3	-
	Auspendler zusammen		567	358	209	415	286	129	152	72	80
von 189 118	Fridolfing nach										
162 000	München		12	12	-	12	12	-	-	-	-
163 000	Rosenheim		11	8	3	10	7	3	1	1	-
171 112	Burghausen, St.		26	16	10	19	14	5	7	2	5
171 113	Burghausen a.d. Alz		12	11	1	12	11	1	-	-	-
172 114	Bad Reichenhall, GKSt.		26	17	9	26	17	9	-	-	-
172 118	Freilassing, St.		123	83	40	115	81	34	8	2	6
172 122	Laufen, St.		111	56	55	71	32	39	40	24	16
189 127	Kirchanschöring		167	65	102	101	35	66	66	30	36
189 152	Tittmoning, St.		97	71	26	97	71	26	-	-	-
189 154	Traunreut, St.		54	43	11	52	43	9	2	-	2
189 155	Traunstein, GKSt.		168	89	79	93	61	32	75	28	47
189 162	Waging a. See, M.		40	18	22	40	18	22	-	-	-
	Übrige Gemeinden		69	47	22	62	43	19	7	4	3
	Auspendler zusammen		916	536	380	710	445	265	206	91	115
von 189 119	Grabenstätt nach										
162 000	München		40	29	11	37	26	11	3	3	-
163 000	Rosenheim		27	19	8	21	16	5	6	3	3
172 114	Bad Reichenhall, GKSt.		10	8	2	10	8	2	-	-	-
187 118	Bernau a. Chiemsee		12	7	5	12	7	5	-	-	-
187 162	Prien a. Chiemsee, M.		27	13	14	14	7	7	13	6	7
189 113	Bergen		22	16	6	21	15	6	1	1	-
189 114	Chieming		88	50	38	22	12	10	66	38	28
189 120	Grassau, M.		29	18	11	29	18	11	-	-	-
189 129	Marquartstein		40	20	20	8	4	4	32	16	16
189 140	Ruhpolding		11	6	5	9	4	5	2	2	-
189 143	Seeon-Seebruck		14	9	5	13	9	4	1	-	1
189 145	Siegsdorf		36	29	7	36	29	7	-	-	-
189 154	Traunreut, St.		42	29	13	37	26	11	5	3	2
189 155	Traunstein, GKSt.		454	256	198	342	203	139	112	53	59
189 159	Übersee		58	36	22	51	31	20	7	5	2
189 161	Yachendorf		26	11	15	5	3	2	21	8	13
	Übrige Gemeinden		65	45	20	62	45	17	3	-	3
	Auspendler zusammen		1001	601	400	729	463	266	272	138	134
von 189 120	Grassau, M. nach										
162 000	München		111	87	24	89	71	18	22	16	6
163 000	Rosenheim		91	72	19	89	72	17	2	-	2
187 118	Bernau a. Chiemsee		109	76	33	109	76	33	-	-	-
187 128	Bad Endorf, M.		14	12	2	14	12	2	-	-	-
187 162	Prien a. Chiemsee, M.		188	81	107	183	79	104	5	2	3
189 113	Bergen		14	8	6	14	8	6	-	-	-
189 119	Grabenstätt		16	11	5	16	11	5	-	-	-
189 129	Marquartstein		297	142	155	127	58	69	170	84	86
189 145	Siegsdorf		32	25	7	32	25	7	-	-	-
189 146	Staudach-Egerndach		31	16	15	12	6	6	19	10	9
189 154	Traunreut, St.		18	16	2	14	12	2	4	4	-
189 155	Traunstein, GKSt.		157	92	65	116	65	51	41	27	14
189 159	Übersee		100	42	58	100	42	58	-	-	-
189 160	Unterwössen		27	11	16	27	11	16	-	-	-
	Übrige Gemeinden		143	101	42	141	99	42	2	2	-
	Auspendler zusammen		1348	792	556	1083	647	436	265	145	120
von 189 124	Inzell nach										
162 000	München		25	21	4	25	21	4	-	-	-
172 114	Bad Reichenhall, GKSt.		114	55	59	92	53	39	22	2	20
172 116	Berchtesgaden, M.		11	8	3	9	7	2	2	1	1
172 131	Schneizlreuth		20	16	4	20	16	4	-	-	-
189 140	Ruhpolding		61	34	27	61	34	27	-	-	-
189 145	Siegsdorf		81	66	15	81	66	15	-	-	-
189 154	Traunreut, St.		15	11	4	13	9	4	2	2	-
189 155	Traunstein, GKSt.		295	165	130	190	106	84	105	59	46
	Übrige Gemeinden		68	53	15	65	52	13	3	1	2
	Auspendler zusammen		690	429	261	556	364	192	134	65	69
von 189 126	Kienberg nach										
187 182	Wasserburg a. Inn, St.		18	15	3	18	15	3	-	-	-
189 111	Altenmarkt a.d. Alz		19	10	9	19	10	9	-	-	-
189 133	Obing		36	24	12	16	9	7	20	15	5
189 143	Seeon-Seebruck		16	8	8	16	8	8	-	-	-
189 149	Tacherting		27	19	8	13	11	2	14	8	6
189 154	Traunreut, St.		64	42	22	62	42	20	2	-	2

1) Ohne Pendler mit unbestimmtem Ziel.

2) Einschl. erwerbstätige Schüler und Studierende.

3) Ohne erwerbstätige Schüler und Studierende.

Die Auspendler Bayerns (Erwerbstätige sowie Schüler und Studierende) am 25. Mai 1987 nach Wohnsitz- und Zielgemeinden ¹⁾

Gemeinde- schlüssel- nummer	Gebiet		Auspendler			davon					
	Wohnsitzgemeinde	Zielgemeinde				Berufspendler ²⁾			Ausbildungspendler ³⁾		
			insgesamt	männlich	weiblich	insgesamt	männlich	weiblich	insgesamt	männlich	weiblich
			1	2	3	4	5	6	7	8	9
189 155	Traunstein, GKSt.		16	11	5	13	9	4	3	2	1
189 157	Trostberg, St.		126	70	56	83	51	32	43	19	24
	Übrige Gemeinden		58	36	22	50	30	20	8	6	2
	Auspendler zusammen		380	235	145	290	185	105	90	50	40
von 189 127	Kirchanschöring nach										
162 000	München		10	9	1	10	9	1	-	-	-
172 111	Ainring		10	8	2	10	8	2	-	-	-
172 114	Bad Reichenhall, GKSt.		28	26	2	28	26	2	-	-	-
172 115	Bayerisch Gmain		20	19	1	20	19	1	-	-	-
172 118	Freilassing, St.		140	97	43	123	92	31	17	5	12
172 122	Laufen, St.		109	54	55	71	36	35	38	18	20
189 118	Fridolfing		148	93	55	76	55	21	72	38	34
189 135	Petting		17	10	7	17	10	7	-	-	-
189 152	Tittmoning, St.		28	27	1	28	27	1	-	-	-
189 154	Traunreut, St.		43	36	7	43	36	7	-	-	-
189 155	Traunstein, GKSt.		121	76	45	82	60	22	39	16	23
189 162	Waging a.See, M.		34	19	15	34	19	15	-	-	-
13 700 100	SALZBURG		10	6	4	6	3	3	4	3	1
	Übrige Gemeinden		65	51	14	61	49	12	4	2	2
	Auspendler zusammen		783	531	252	609	449	160	174	82	92
von 189 129	Marquartstein nach										
162 000	München		49	36	13	42	34	8	7	2	5
163 000	Rosenheim		36	28	8	32	26	6	4	2	2
172 114	Bad Reichenhall, GKSt.		11	10	1	11	10	1	-	-	-
187 118	Bernau a.Chiemsee		20	14	6	20	14	6	-	-	-
187 162	Prien a.Chiemsee, M.		46	25	21	45	24	21	1	1	-
189 120	Grassau, M.		146	68	78	84	45	39	62	23	39
189 139	Reit im Winkl		21	9	12	21	9	12	-	-	-
189 155	Traunstein, GKSt.		77	52	25	63	43	20	14	9	5
189 159	Übersee		28	19	9	28	19	9	-	-	-
189 160	Unterwössen		22	10	12	21	10	11	1	-	1
	Übrige Gemeinden		89	66	23	83	61	22	6	5	1
	Auspendler zusammen		545	337	208	450	295	155	95	42	53
von 189 130	Nußdorf nach										
189 114	Chieming		71	37	34	48	23	25	23	14	9
189 154	Traunreut, St.		146	97	49	114	83	31	32	14	18
189 155	Traunstein, GKSt.		400	227	173	307	177	130	93	50	43
189 157	Trostberg, St.		10	3	7	10	3	7	-	-	-
	Übrige Gemeinden		107	69	38	101	66	35	6	3	3
	Auspendler zusammen		734	433	301	580	352	228	154	81	73
von 189 133	Obing nach										
162 000	München		38	29	9	34	25	9	4	4	-
163 000	Rosenheim		12	9	3	12	9	3	-	-	-
187 113	Amerang		19	15	4	19	15	4	-	-	-
187 116	Babensham		15	7	8	14	6	8	1	1	-
187 125	Eggstätt		10	6	4	10	6	4	-	-	-
187 162	Prien a.Chiemsee, M.		17	6	11	11	3	8	6	3	3
187 165	Raubling		23	19	4	21	17	4	2	2	-
187 182	Wasserburg a.Inn, St.		88	43	45	78	37	41	10	6	4
189 111	Altenmarkt a.d.Alz		30	26	4	30	26	4	-	-	-
189 126	Kienberg		20	19	1	20	19	1	-	-	-
189 137	Pittenhart		36	22	14	16	10	6	20	12	8
189 143	Seeon-Seebruck		31	9	22	30	9	21	1	-	1
189 149	Tacherting		21	20	1	21	20	1	-	-	-
189 154	Traunreut, St.		99	63	36	95	60	35	4	3	1
189 155	Traunstein, GKSt.		47	31	16	32	20	12	15	11	4
189 157	Trostberg, St.		155	84	71	87	57	30	68	27	41
	Übrige Gemeinden		101	64	37	95	62	33	6	2	4
	Auspendler zusammen		762	472	290	625	401	224	137	71	66
von 189 134	Palling nach										
189 111	Altenmarkt a.d.Alz		27	23	4	27	23	4	-	-	-
189 149	Tacherting		21	20	1	21	20	1	-	-	-
189 154	Traunreut, St.		367	220	147	356	215	141	11	5	6
189 155	Traunstein, GKSt.		137	60	77	114	50	64	23	10	13
189 157	Trostberg, St.		231	139	92	111	81	30	120	58	62
189 162	Waging a.See, M.		12	8	4	12	8	4	-	-	-
	Übrige Gemeinden		120	86	34	113	81	32	7	5	2
	Auspendler zusammen		915	556	359	754	478	276	161	78	83
von 189 135	Petting nach										
172 114	Bad Reichenhall, GKSt.		37	28	9	36	28	8	1	-	1
172 115	Bayerisch Gmain		10	8	2	10	8	2	-	-	-
172 118	Freilassing, St.		126	67	59	101	59	42	25	8	17
172 122	Laufen, St.		35	23	12	22	12	10	13	11	2

¹⁾ Ohne Pendler mit unbestimmtem Ziel.

²⁾ Einschl. erwerbstätige Schüler und Studierende.

³⁾ Ohne erwerbstätige Schüler und Studierende.

Die Auspendler Bayerns (Erwerbstätige sowie Schüler und Studierende) am 25. Mai 1987 nach Wohnsitz- und Zielgemeinden ¹⁾

Gemeinde- schlüssel- nummer	Gebiet		Auspendler			davon					
	Wohnsitzgemeinde	Zielgemeinde	insgesamt	männlich	weiblich	Berufspendler ²⁾			Ausbildungspendler ³⁾		
						insgesamt	männlich	weiblich	insgesamt	männlich	weiblich
	1	2	3	4	5	6	7	8	9		
172 134	Teisendorf, M.		25	18	7	24	18	6	1	-	1
189 118	Fridolfing		14	10	4	12	10	2	2	-	2
189 127	Kirchanschöring		40	20	20	38	19	19	2	1	1
189 154	Traunreut, St.		22	18	4	22	18	4	-	-	-
189 155	Traunstein, GKSt.		106	61	45	79	46	33	27	15	12
189 162	Waging a. See, M.		106	61	45	57	31	26	49	30	19
	Übrige Gemeinden		81	63	18	79	62	17	2	1	1
	Auspendler zusammen		602	377	225	480	311	169	122	66	56
von 189 137 Pittenhart nach											
162 000	München		19	11	8	17	10	7	2	1	1
163 000	Rosenheim		21	12	9	19	12	7	2	-	2
187 125	Eggstätt		41	31	10	41	31	10	-	-	-
187 128	Bad Endorf, M.		34	13	21	34	13	21	-	-	-
187 182	Wasserburg a. Inn, St.		22	14	8	21	13	8	1	1	-
189 133	Obing		103	58	45	33	19	14	70	39	31
189 143	Seeon-Seebruck		27	21	6	27	21	6	-	-	-
189 155	Traunstein, GKSt.		20	12	8	14	10	4	6	2	4
189 157	Trostberg, St.		25	8	17	16	7	9	9	1	8
	Übrige Gemeinden		92	58	34	90	58	32	2	-	2
	Auspendler zusammen		404	238	166	312	194	118	92	44	48
von 189 139 Reit im Winkl nach											
172 114	Bad Reichenhall, GKSt.		10	9	1	9	9	-	1	-	1
189 120	Grassau, M.		14	10	4	14	10	4	-	-	-
189 129	Marquartstein		112	76	36	35	30	5	77	46	31
189 140	Ruhpolding		21	10	11	21	10	11	-	-	-
189 155	Traunstein, GKSt.		45	34	11	30	23	7	15	11	4
189 160	Unterwössen		14	8	6	14	8	6	-	-	-
	Übrige Gemeinden		65	56	9	62	54	8	3	2	1
	Auspendler zusammen		281	203	78	185	144	41	96	59	37
von 189 140 Ruhpolding nach											
162 000	München		25	21	4	25	21	4	-	-	-
163 000	Rosenheim		19	14	5	10	7	3	9	7	2
172 114	Bad Reichenhall, GKSt.		47	32	15	47	32	15	-	-	-
187 162	Prien a. Chiemsee, M.		14	6	8	3	1	2	11	5	6
189 124	Inzell		48	33	15	47	32	15	1	1	-
189 145	Siegsdorf		103	68	35	102	67	35	1	1	-
189 154	Traunreut, St.		35	29	6	34	28	6	1	1	-
189 155	Traunstein, GKSt.		487	288	199	272	187	85	215	101	114
	Übrige Gemeinden		100	70	30	96	68	28	4	2	2
	Auspendler zusammen		878	561	317	636	443	193	242	118	124
von 189 141 Schleching nach											
162 000	München		29	23	6	28	22	6	1	1	-
163 000	Rosenheim		21	16	5	18	13	5	3	3	-
187 162	Prien a. Chiemsee, M.		19	13	6	17	13	4	2	-	2
189 120	Grassau, M.		45	33	12	45	33	12	-	-	-
189 129	Marquartstein		109	58	51	64	37	27	45	21	24
189 139	Reit im Winkl		20	10	10	20	10	10	-	-	-
189 155	Traunstein, GKSt.		46	25	21	36	19	17	10	6	4
189 160	Unterwössen		98	52	46	43	25	18	55	27	28
	Übrige Gemeinden		65	44	21	60	41	19	5	3	2
	Auspendler zusammen		452	274	178	331	213	118	121	61	60
von 189 142 Schnaitsee nach											
162 000	München		56	41	15	53	39	14	3	2	1
163 000	Rosenheim		22	17	5	18	14	4	4	3	1
183 118	Gars a. Inn, M.		12	8	4	7	5	2	5	3	2
183 148	Waldkraiburg, St.		18	11	7	18	11	7	-	-	-
187 116	Babensham		15	2	13	15	2	13	-	-	-
187 124	Edling		15	5	10	15	5	10	-	-	-
187 126	Eiselfing		11	10	1	11	10	1	-	-	-
187 182	Wasserburg a. Inn, St.		252	129	123	202	107	95	50	22	28
189 111	Altenmarkt a.d. Alz		17	14	3	17	14	3	-	-	-
189 126	Kienberg		20	14	6	20	14	6	-	-	-
189 133	Obing		33	21	12	33	21	12	-	-	-
189 154	Traunreut, St.		65	43	22	63	43	20	2	-	2
189 155	Traunstein, GKSt.		24	17	7	18	13	5	6	4	2
189 157	Trostberg, St.		120	76	44	99	65	34	21	11	10
	Übrige Gemeinden		133	84	49	130	84	46	3	-	3
	Auspendler zusammen		813	492	321	719	447	272	94	45	49
von 189 143 Seeon-Seebruck nach											
162 000	München		45	33	12	40	32	8	5	1	4
163 000	Rosenheim		23	18	5	19	16	3	4	2	2
172 128	Piding		14	10	4	14	10	4	-	-	-
187 125	Eggstätt		18	15	3	18	15	3	-	-	-

¹⁾ Ohne Pendler mit unbestimmtem Ziel.

²⁾ Einschl. erwerbstätige Schüler und Studierende.

³⁾ Ohne erwerbstätige Schüler und Studierende.

Die Auspendler Bayerns (Erwerbstätige sowie Schüler und Studierende) am 25. Mai 1987 nach Wohnsitz- und Zielgemeinden ¹⁾

Gemeinde- schlüssel- nummer	Gebiet		Auspendler			davon					
						Berufspendler ²⁾			Ausbildungspendler ³⁾		
	Wohnsitzgemeinde		insgesamt	männlich	weiblich	insgesamt	männlich	weiblich	insgesamt	männlich	weiblich
	Zielgemeinde		1	2	3	4	5	6	7	8	9
187 128	Bad Endorf, M.		11	3	8	11	3	8	-	-	-
187 162	Prien a.Chiemsee, M.		32	14	18	24	10	14	8	4	4
187 182	Wasserburg a.Inn, St.		14	8	6	14	8	6	-	-	-
189 111	Altenmarkt a.d.Alz		44	33	11	44	33	11	-	-	-
189 114	Chieming		111	51	60	55	29	26	56	22	34
189 133	Obing		58	32	26	21	12	9	37	20	17
189 149	Tacherting		13	12	1	13	12	1	-	-	-
189 154	Traunreut, St.		173	126	47	165	122	43	8	4	4
189 155	Traunstein, GKSt.		185	95	90	149	81	68	36	14	22
189 157	Trostberg, St.		116	75	41	69	50	19	47	25	22
	Übrige Gemeinden		105	68	37	99	66	33	6	2	4
	Auspendler zusammen		962	593	369	755	499	256	207	94	113
von 189 145 Siegsdorf nach											
162 000	München		97	76	21	87	69	18	10	7	3
163 000	Rosenheim		42	32	10	36	27	9	6	5	1
172 114	Bad Reichenhall, GKSt.		41	33	8	40	33	7	1	-	1
172 134	Teisendorf, M.		15	9	6	15	9	6	-	-	-
187 118	Bernau a.Chiemsee		12	6	6	12	6	6	-	-	-
187 162	Prien a.Chiemsee, M.		15	5	10	9	1	8	6	4	2
189 113	Bergen		29	17	12	29	17	12	-	-	-
189 114	Chieming		23	13	10	14	7	7	9	6	3
189 119	Grabenstätt		13	10	3	13	10	3	-	-	-
189 124	Inzell		86	50	36	86	50	36	-	-	-
189 129	Marquartstein		14	9	5	8	6	2	6	3	3
189 140	Ruhpolding		250	130	120	246	128	118	4	2	2
189 143	Seeon-Seebruck		10	8	2	9	7	2	1	1	1
189 154	Traunreut, St.		74	55	19	66	48	18	8	7	1
189 155	Traunstein, GKSt.		1199	678	521	901	525	376	298	153	145
189 157	Trostberg, St.		18	8	10	18	8	10	-	-	-
189 161	Vachendorf		19	14	5	19	14	5	-	-	-
	Übrige Gemeinden		123	93	30	117	90	27	6	3	3
	Auspendler zusammen		2080	1246	834	1725	1055	670	355	191	164
von 189 146 Staudach-Egerndach nach											
162 000	München		14	9	5	10	6	4	4	3	1
163 000	Rosenheim		20	18	2	18	16	2	2	2	-
187 162	Prien a.Chiemsee, M.		24	16	8	24	16	8	-	-	-
189 113	Bergen		12	7	5	10	7	3	2	-	2
189 120	Grassau, M.		112	60	52	75	42	33	37	18	19
189 129	Marquartstein		80	32	48	50	16	34	30	16	14
189 145	Siegsdorf		12	10	2	12	10	2	-	-	-
189 155	Traunstein, GKSt.		46	28	18	41	26	15	5	2	3
189 159	Übersee		21	15	6	21	15	6	-	-	-
	Übrige Gemeinden		58	42	16	54	40	14	4	2	2
	Auspendler zusammen		399	237	162	315	194	121	84	43	41
von 189 148 Surberg nach											
162 000	München		19	11	8	19	11	8	-	-	-
163 000	Rosenheim		24	14	10	16	8	8	8	6	2
172 134	Teisendorf, M.		19	11	8	19	11	8	-	-	-
189 113	Bergen		13	10	3	13	10	3	-	-	-
189 140	Ruhpolding		25	8	17	21	7	14	4	1	3
189 145	Siegsdorf		54	36	18	52	35	17	2	1	1
189 154	Traunreut, St.		40	30	10	39	29	10	1	1	-
189 155	Traunstein, GKSt.		944	522	422	697	392	305	247	130	117
189 162	Waging a.See, M.		23	13	10	20	11	9	3	2	1
	Übrige Gemeinden		123	82	41	117	79	38	6	3	3
	Auspendler zusammen		1284	737	547	1013	593	420	271	144	127
von 189 149 Tacherting nach											
162 000	München		30	20	10	22	15	7	8	5	3
171 117	Garching a.d.Alz		50	23	27	50	23	27	-	-	-
183 128	Mühdorf a.Inn, St.		12	5	7	12	5	7	-	-	-
183 145	Taufkirchen		16	13	3	16	13	3	-	-	-
189 111	Altenmarkt a.d.Alz		67	51	16	67	51	16	-	-	-
189 115	Engelsberg		38	31	7	38	31	7	-	-	-
189 126	Kienberg		52	31	21	17	11	6	35	20	15
189 154	Traunreut, St.		171	97	74	168	96	72	3	1	2
189 155	Traunstein, GKSt.		97	52	45	67	33	34	30	19	11
189 157	Trostberg, St.		594	343	251	488	285	203	106	58	48
	Übrige Gemeinden		123	84	39	117	81	36	6	3	3
	Auspendler zusammen		1250	750	500	1062	644	418	188	106	82
von 189 150 Taching a.See nach											
172 118	Freilassing, St.		13	8	5	13	8	5	-	-	-
189 118	Fridolfing		16	11	5	16	11	5	-	-	-
189 127	Kirchanschöring		11	5	6	11	5	6	-	-	-
189 134	Palling		20	11	9	20	11	9	-	-	-
189 152	Tittmoning, St.		21	12	9	21	12	9	-	-	-
189 154	Traunreut, St.		67	51	16	61	46	15	6	5	1

¹⁾ Ohne Pendler mit unbestimmtem Ziel.²⁾ Einschl. erwerbstätige Schüler und Studierende.³⁾ Ohne erwerbstätige Schüler und Studierende.

Die Auspendler Bayerns (Erwerbstätige sowie Schüler und Studierende) am 25. Mai 1987 nach Wohnsitz- und Zielgemeinden ¹⁾

Gemeinde- schlüssel- nummer	Gebiet		Auspendler			davon					
						Berufspendler ²⁾			Ausbildungspendler ³⁾		
	Wohnsitzgemeinde		insgesamt	männlich	weiblich	insgesamt	männlich	weiblich	insgesamt	männlich	weiblich
	Zielgemeinde										
189 155	Traunstein, GKSt.		152	77	75	107	62	45	45	15	30
189 157	Trostberg, St.		13	10	3	12	9	3	1	1	-
189 162	Waging a.See, M.		134	73	61	78	50	28	56	23	33
	Übrige Gemeinden		91	64	27	82	61	21	9	3	6
	Auspendler zusammen		538	322	216	421	275	146	117	47	70
von 189 152 Tittmoning, St. nach											
162 000	München		21	13	8	21	13	8	-	-	-
171 111	Altötting, St.		10	7	3	8	5	3	2	2	-
171 112	Burghausen, St.		199	136	63	159	126	33	40	10	30
171 113	Burgkirchen a.d.Alz		80	69	11	80	69	11	-	-	-
172 114	Bad Reichenhall, GKSt.		10	6	4	10	6	4	-	-	-
172 118	Freilassing, St.		40	25	15	40	25	15	-	-	-
172 122	Laufen, St.		71	30	41	51	20	31	20	10	10
189 118	Fridolfing		128	79	49	128	79	49	-	-	-
189 127	Kirchanschöring		41	7	34	41	7	34	-	-	-
189 134	Palling		11	7	4	11	7	4	-	-	-
189 145	Siegdsdorf		19	15	4	19	15	4	-	-	-
189 150	Taching a.See		10	9	1	10	9	1	-	-	-
189 154	Traunreut, St.		97	75	22	86	67	19	11	8	3
189 155	Traunstein, GKSt.		135	62	73	97	47	50	38	15	23
189 157	Trostberg, St.		58	39	19	29	20	9	29	19	10
189 162	Waging a.See, M.		41	22	19	41	22	19	-	-	-
13 700 100	SALZBURG		10	8	2	8	7	1	2	1	1
	Übrige Gemeinden		86	66	20	76	59	17	10	7	3
	Auspendler zusammen		1067	675	392	915	603	312	152	72	80
von 189 154 Traunreut, St. nach											
162 000	München		120	89	31	93	72	21	27	17	10
163 000	Rosenheim		52	33	19	29	23	6	23	10	13
171 112	Burghausen, St.		13	13	-	13	13	-	-	-	-
172 114	Bad Reichenhall, GKSt.		13	12	1	13	12	1	-	-	-
172 118	Freilassing, St.		13	11	2	13	11	2	-	-	-
187 117	Bad Aibling, St.		10	10	-	10	10	-	-	-	-
187 162	Prien a.Chiemsee, M.		23	20	3	21	18	3	2	2	-
187 182	Wasserburg a.Inn, St.		11	6	5	10	5	5	1	1	-
189 111	Altenmarkt a.d.Alz		211	162	49	196	155	41	15	7	8
189 114	Chieming		37	21	16	33	19	14	4	2	2
189 119	Grabenstätt		16	11	5	16	11	5	-	-	-
189 130	Nußdorf		35	26	9	35	26	9	-	-	-
189 133	Obing		11	9	2	11	9	2	-	-	-
189 134	Palling		33	24	9	32	23	9	1	1	-
189 140	Ruhpolding		17	8	9	17	8	9	-	-	-
189 143	Seeon-Seebruck		62	36	26	60	35	25	2	1	1
189 145	Siegdsdorf		20	13	7	20	13	7	-	-	-
189 149	Tacherting		61	55	6	61	55	6	-	-	-
189 155	Traunstein, GKSt.		937	479	518	682	346	336	315	133	182
189 157	Trostberg, St.		373	253	120	298	205	93	75	48	27
189 162	Waging a.See, M.		16	13	3	16	13	3	-	-	-
	Übrige Gemeinden		192	142	50	172	132	40	20	10	10
	Auspendler zusammen		2336	1446	890	1851	1214	637	485	232	253
von 189 155 Traunstein, GKSt. nach											
162 000	München		217	141	76	151	106	45	66	35	31
163 000	Rosenheim		100	79	21	73	61	12	27	18	9
172 114	Bad Reichenhall, GKSt.		70	54	16	70	54	16	-	-	-
172 118	Freilassing, St.		32	25	7	32	25	7	-	-	-
172 122	Laufen, St.		11	7	4	11	7	4	-	-	-
172 134	Teisendorf, M.		12	6	6	12	6	6	-	-	-
187 118	Bernau a.Chiemsee		14	11	3	14	11	3	-	-	-
187 162	Prien a.Chiemsee, M.		40	15	25	28	9	19	12	6	6
189 111	Altenmarkt a.d.Alz		15	11	4	15	11	4	-	-	-
189 113	Bergen		39	24	15	39	24	15	-	-	-
189 114	Chieming		67	40	27	58	34	24	9	6	3
189 119	Grabenstätt		54	40	14	54	40	14	-	-	-
189 120	Grassau, M.		22	12	10	21	12	9	1	-	1
189 124	Inzell		30	12	18	30	12	18	-	-	-
189 129	Marquartstein		13	5	8	11	4	7	2	1	1
189 130	Nußdorf		23	16	7	21	14	7	2	2	-
189 140	Ruhpolding		118	55	63	113	51	62	5	4	1
189 143	Seeon-Seebruck		44	29	15	40	25	15	4	4	-
189 145	Siegdsdorf		151	96	55	151	96	55	-	-	-
189 148	Surberg		25	13	12	25	13	12	-	-	-
189 154	Traunreut, St.		355	261	94	331	247	84	24	14	10
189 157	Trostberg, St.		47	29	18	47	29	18	-	-	-
189 159	Übersee		36	17	19	36	17	19	-	-	-
189 161	Vachendorf		15	11	4	15	11	4	-	-	-
189 162	Waging a.See, M.		35	19	16	35	19	16	-	-	-
13 700 000	OBERÖSTERREICH		14	5	9	8	4	4	6	1	5
	Übrige Gemeinden		160	108	52	150	105	45	10	3	7
	Auspendler zusammen		1759	1141	618	1591	1047	544	168	94	74

¹⁾ Ohne Pendler mit unbestimmtem Ziel.

²⁾ Einschl. erwerbstätige Schüler und Studierende.

³⁾ Ohne erwerbstätige Schüler und Studierende.

Die Auspendler Bayerns (Erwerbstätige sowie Schüler und Studierende) am 25. Mai 1987 nach Wohnsitz- und Zielgemeinden ¹⁾

Gemeinde- schlüssel- nummer	Gebiet		Auspendler			davon					
	Wohnsitzgemeinde	Zielgemeinde				Berufspendler ²⁾			Ausbildungspendler ³⁾		
			insgesamt	männlich	weiblich	insgesamt	männlich	weiblich	insgesamt	männlich	weiblich
		1	2	3	4	5	6	7	8	9	
von 189 157	Trostberg, St. nach										
162 000	München	72	54	18	49	38	11	23	16	7	
163 000	Rosenheim	16	10	6	15	9	6	1	1	-	
171 111	Altötting, St.	10	7	3	8	5	3	2	2	-	
171 112	Burghausen, St.	25	22	3	25	22	3	-	-	-	
171 117	Garching a.d.Alz	37	20	17	37	20	17	-	-	-	
171 122	Kirchweidach	15	12	3	15	12	3	-	-	-	
172 114	Bad Reichenhall, GKSt.	11	11	-	11	11	-	-	-	-	
183 128	Mühldorf a.Inn, St.	14	7	7	13	6	7	1	1	-	
187 182	Wasserburg a.Inn, St.	20	14	6	20	14	6	-	-	-	
189 111	Altenmarkt a.d.Alz	170	113	57	170	113	57	-	-	-	
189 114	Chieming	12	10	2	12	10	2	-	-	-	
189 115	Engelsberg	15	10	5	15	10	5	-	-	-	
189 126	Kienberg	14	12	2	14	12	2	-	-	-	
189 133	Obing	19	11	8	19	11	8	-	-	-	
189 134	Palling	10	7	3	10	7	3	-	-	-	
189 142	Schnaitsee	10	6	4	10	6	4	-	-	-	
189 143	Seon-Seebruck	26	12	14	26	12	14	-	-	-	
189 149	Tacherting	318	282	36	318	282	36	-	-	-	
189 154	Traunreut, St.	571	315	256	538	294	244	33	21	12	
189 155	Traunstein, GKSt.	204	114	90	155	92	63	49	22	27	
	Übrige Gemeinden	132	83	49	123	77	46	9	6	3	
	Auspendler zusammen	1721	1132	589	1603	1063	540	118	69	49	
von 189 159	Übersee nach										
162 000	München	92	68	24	69	51	18	23	17	6	
163 000	Rosenheim	73	47	26	62	42	20	11	5	6	
187 118	Bernau a.Chiemsee	35	25	10	35	25	10	-	-	-	
187 162	Prien a.Chiemsee, M.	82	36	46	80	36	44	2	-	2	
189 119	Grabenstätt	27	13	14	27	13	14	-	-	-	
189 120	Grassau, M.	81	42	39	81	42	39	-	-	-	
189 129	Marquartstein	145	71	74	28	9	19	117	62	55	
189 145	Siegsdorf	28	24	4	28	24	4	-	-	-	
189 155	Traunstein, GKSt.	190	102	88	151	84	67	39	18	21	
189 160	Unterwössen	11	6	5	10	5	5	1	1	-	
	Übrige Gemeinden	110	74	36	105	72	33	5	2	3	
	Auspendler zusammen	874	508	366	676	403	273	198	105	93	
von 189 160	Unterwössen nach										
162 000	München	19	12	7	19	12	7	-	-	-	
163 000	Rosenheim	30	27	3	26	25	1	4	2	2	
187 162	Prien a.Chiemsee, M.	34	17	17	33	16	17	1	1	-	
189 120	Grassau, M.	89	50	39	89	50	39	-	-	-	
189 129	Marquartstein	162	93	69	80	53	27	82	40	42	
189 139	Reit im Winkl	64	29	35	64	29	35	-	-	-	
189 141	Schlechting	12	8	4	12	8	4	-	-	-	
189 145	Siegsdorf	12	11	1	12	11	1	-	-	-	
189 155	Traunstein, GKSt.	78	54	24	54	38	16	24	16	8	
189 159	Übersee	20	14	6	20	14	6	-	-	-	
	Übrige Gemeinden	65	41	24	61	39	22	4	2	2	
	Auspendler zusammen	585	356	229	470	295	175	115	61	54	
von 189 161	Vachendorf nach										
189 113	Bergen	54	27	27	19	10	9	35	17	18	
189 114	Chieming	20	11	9	12	6	6	8	5	3	
189 119	Grabenstätt	12	8	4	12	8	4	-	-	-	
189 140	Ruhpolding	11	6	5	11	6	5	-	-	-	
189 145	Siegsdorf	56	37	19	49	35	14	7	2	5	
189 154	Traunreut, St.	17	15	2	15	14	1	2	1	1	
189 155	Traunstein, GKSt.	378	207	171	287	166	121	91	41	50	
	Übrige Gemeinden	80	54	26	75	51	24	5	3	2	
	Auspendler zusammen	628	365	263	480	296	184	148	69	79	
von 189 162	Waging a.See, M. nach										
162 000	München	22	18	4	22	18	4	-	-	-	
172 114	Bad Reichenhall, GKSt.	18	10	8	18	10	8	-	-	-	
172 118	Freilassing, St.	44	24	20	44	24	20	-	-	-	
172 122	Laufen, St.	25	10	15	8	3	5	17	7	10	
172 134	Teisendorf, M.	12	8	4	12	8	4	-	-	-	
189 114	Chieming	11	10	1	10	9	1	1	1	-	
189 118	Fridolfing	22	17	5	22	17	5	-	-	-	
189 127	Kirchanschöring	15	6	9	15	6	9	-	-	-	
189 135	Petting	15	12	3	15	12	3	-	-	-	
189 140	Ruhpolding	10	2	8	10	2	8	-	-	-	
189 145	Siegsdorf	27	22	5	27	22	5	-	-	-	
189 150	Taching a.See	34	24	10	18	13	5	16	11	5	
189 152	Tittmoning, St.	18	12	6	18	12	6	-	-	-	
189 154	Traunreut, St.	185	139	46	178	133	45	7	6	1	
189 155	Traunstein, GKSt.	704	398	306	529	308	221	175	90	85	
189 165	Wonneberg	24	16	8	14	11	3	10	5	5	
	Übrige Gemeinden	109	78	31	101	73	28	8	5	3	
	Auspendler zusammen	1295	806	489	1061	681	380	234	125	109	

¹⁾ Ohne Pendler mit unbestimmtem Ziel.²⁾ Einschl. erwerbstätige Schüler und Studierende.³⁾ Ohne erwerbstätige Schüler und Studierende.

Die Auspendler Bayerns (Erwerbstätige sowie Schüler und Studierende) am 25. Mai 1987 nach Wohnsitz- und Zielgemeinden 1)

Gemeinde- schlüssel- nummer	Gebiet		Auspendler			davon														
	Wohnsitzgemeinde	Zielgemeinde				Berufspendler 2)			Ausbildungspendler 3)											
			insgesamt	männlich	weiblich	insgesamt	männlich	weiblich	insgesamt	männlich	weiblich									
	1	2	3	4	5	6	7	8	9											
von 189 165	Wonneberg	nach																		
189 145	Siegsdorf		13	12	1	13	12	1	-	-	-	-	-	-	-	-	-	-	-	-
189 154	Traunreut, St.		19	17	2	18	16	2	1	1	-	-	-	-	-	-	-	-	-	-
189 155	Traunstein, GKSt.		234	123	111	202	113	89	32	10	22	-	-	-	-	-	-	-	-	-
189 162	Waging a. See, M.		134	83	51	58	43	15	76	40	36	-	-	-	-	-	-	-	-	-
	Übrige Gemeinden		41	29	12	41	29	12	-	-	-	-	-	-	-	-	-	-	-	-
	Auspendler zusammen		441	264	177	332	213	119	109	51	58	-	-	-	-	-	-	-	-	-
	Lkr. Traunstein	zusammen	32176	19768	12408	26178	16736	9442	5998	3032	2966									
	Landkreis	Weilheim-Schongau																		
von 190 111	Altenstadt	nach																		
162 000	München		30	23	7	24	18	6	6	5	1									
181 130	Landsberg a. Lech, GKSt.		21	16	5	19	14	5	2	2	-									
190 129	Hohenfurch		32	24	8	7	4	3	25	20	5									
190 139	Peißenberg, M.		25	17	8	23	15	8	2	2	-									
190 140	Peiting, M.		94	58	36	93	58	35	1	-	1									
190 148	Schongau, St.		671	358	313	518	288	230	153	70	83									
190 157	Weilheim i. OB, St.		29	17	12	25	16	9	4	1	3									
761 000	Augsburg		10	10	-	4	4	-	6	6	-									
762 000	Kaufbeuren		13	8	5	8	6	2	5	2	3									
	Übrige Gemeinden		76	47	29	72	45	27	4	2	2									
	Auspendler zusammen		1001	578	423	793	468	325	208	110	98									
von 190 113	Antdorf	nach																		
162 000	München		41	33	8	36	28	8	5	5	-									
188 120	Gauting		19	13	6	19	13	6	-	-	-									
190 126	Habach		69	37	32	2	2	-	67	35	32									
190 132	Iffeldorf		28	15	13	14	7	7	14	8	6									
190 141	Penzberg, St.		133	74	59	90	60	30	43	14	29									
190 157	Weilheim i. OB, St.		35	24	11	24	16	8	11	8	3									
	Übrige Gemeinden		69	49	20	68	48	20	1	1	-									
	Auspendler zusammen		394	245	149	253	174	79	141	71	70									
von 190 114	Bernbeuren	nach																		
190 111	Altenstadt		22	19	3	17	15	2	5	4	1									
190 140	Peiting, M.		35	25	10	35	25	10	-	-	-									
190 148	Schongau, St.		187	108	79	144	92	52	43	16	27									
190 154	Steingaden		38	21	17	10	6	4	28	15	13									
762 000	Kaufbeuren		11	6	5	10	5	5	1	1	-									
777 129	Füssen, St.		27	22	5	25	20	5	2	2	-									
777 147	Lechbruck		60	25	35	60	25	35	-	-	-									
777 151	Marktobersdorf, St.		49	38	11	45	38	7	4	-	4									
777 173	Halblech		21	19	2	21	19	2	-	-	-									
	Übrige Gemeinden		64	43	21	59	40	19	5	3	2									
	Auspendler zusammen		514	326	188	426	285	141	88	41	47									
von 190 115	Bernried	nach																		
162 000	München		161	115	46	138	104	34	23	11	12									
188 118	Feldafing		17	9	8	17	9	8	-	-	-									
188 120	Gauting		10	6	4	10	6	4	-	-	-									
188 139	Starnberg, St.		31	14	17	24	10	14	7	4	3									
188 141	Tutzing		177	84	93	89	51	38	88	33	55									
190 141	Penzberg, St.		44	29	15	24	13	11	20	16	4									
190 157	Weilheim i. OB, St.		38	26	12	27	17	10	11	9	2									
	Übrige Gemeinden		65	40	25	54	36	18	11	4	7									
	Auspendler zusammen		543	323	220	383	246	137	160	77	83									
von 190 117	Böbing	nach																		
162 000	München		20	15	5	18	14	4	2	1	1									
180 124	Murnau a. Staffelsee, M.		24	23	1	22	21	1	2	2	-									
190 139	Peißenberg, M.		170	94	76	86	54	32	84	40	44									
190 140	Peiting, M.		21	18	3	20	17	3	1	1	-									
190 145	Rottenbuch		38	20	18	30	17	13	8	3	5									
190 148	Schongau, St.		35	20	15	35	20	15	-	-	-									
190 157	Weilheim i. OB, St.		102	54	48	81	42	39	21	12	9									
	Übrige Gemeinden		69	43	26	67	42	25	2	1	1									
	Auspendler zusammen		479	287	192	359	227	132	120	60	60									
von 190 118	Burggen	nach																		
162 000	München		11	7	4	10	6	4	1	1	-									
190 111	Altenstadt		37	26	11	35	26	9	2	-	2									
190 114	Bernbeuren		10	7	3	10	7	3	-	-	-									
190 140	Peiting, M.		47	31	16	47	31	16	-	-	-									

1) Ohne Pendler mit unbestimmtem Ziel.

2) Einschl. erwerbstätige Schüler und Studierende.

3) Ohne erwerbstätige Schüler und Studierende.

Die Auspendler Bayerns (Erwerbstätige sowie Schüler und Studierende) am 25. Mai 1987 nach Wohnsitz- und Zielgemeinden ¹⁾

Gemeinde- schlüssel- nummer	Gebiet		Auspendler			davon					
						Berufspendler ²⁾			Ausbildungspendler ³⁾		
	Wohnsitzgemeinde	Zielgemeinde	insgesamt	männlich	weiblich	insgesamt	männlich	weiblich	insgesamt	männlich	weiblich
			1	2	3	4	5	6	7	8	9
190 148	Schongau, St.		258	160	98	188	128	60	70	32	38
190 157	Weilheim i.OB, St.		17	9	8	12	6	6	5	3	2
	Übrige Gemeinden		53	32	21	49	30	19	4	2	2
	Auspendler zusammen		433	272	161	351	234	117	82	38	44
von 190 120	Eberfing nach										
162 000	München		32	22	10	24	15	9	8	7	1
180 124	Murnau a.Staffelsee,M.		16	6	10	16	6	10	-	-	-
190 141	Penzberg, St.		10	6	4	10	6	4	-	-	-
190 152	Seeshaupt		14	10	4	14	10	4	-	-	-
190 157	Weilheim i.OB, St.		194	116	78	152	96	56	42	20	22
	Übrige Gemeinden		77	52	25	74	51	23	3	1	2
	Auspendler zusammen		343	212	131	290	184	106	53	28	25
von 190 121	Eglfing nach										
162 000	München		21	14	7	19	12	7	2	2	-
180 117	Garmisch-Partenk., M.		13	8	5	12	7	5	1	1	-
180 124	Murnau a.Staffelsee,M.		94	45	49	59	31	28	35	14	21
180 134	Uffing a.Staffelsee		14	11	3	14	11	3	-	-	-
190 131	Huglfing		62	36	26	6	5	1	56	31	25
190 139	Peißenberg, M.		20	10	10	10	7	3	10	3	7
190 157	Weilheim i.OB, St.		46	23	23	45	22	23	1	1	-
	Übrige Gemeinden		60	39	21	55	36	19	5	3	2
	Auspendler zusammen		330	186	144	220	131	89	110	55	55
von 190 126	Habach nach										
162 000	München		36	26	10	31	22	9	5	4	1
180 124	Murnau a.Staffelsee,M.		32	21	11	32	21	11	-	-	-
190 132	Iffeldorf		10	7	3	6	5	1	4	2	2
190 141	Penzberg, St.		98	51	47	61	34	27	37	17	20
190 157	Weilheim i.OB, St.		29	17	12	25	15	10	4	2	2
	Übrige Gemeinden		66	43	23	59	42	17	7	1	6
	Auspendler zusammen		271	165	106	214	139	75	57	26	31
von 190 129	Hohenfurch nach										
162 000	München		13	8	5	12	7	5	1	1	-
181 113	Denklingen		16	12	4	16	12	4	-	-	-
181 130	Landsberg a.Lech,GKSt.		11	10	1	11	10	1	-	-	-
190 111	Altenstadt		61	44	17	58	41	17	3	3	-
190 140	Peiting, M.		55	41	14	55	41	14	-	-	-
190 148	Schongau, St.		296	173	123	253	158	95	43	15	28
190 157	Weilheim i.OB, St.		10	7	3	9	6	3	1	1	-
	Übrige Gemeinden		47	33	14	43	33	10	4	1	4
	Auspendler zusammen		509	328	181	457	308	149	52	20	32
von 190 130	Hohenpeißenberg nach										
162 000	München		110	82	28	86	64	22	24	18	6
180 124	Murnau a.Staffelsee,M.		18	11	7	18	11	7	-	-	-
188 141	Tutzing		12	9	3	12	9	3	-	-	-
188 144	Weßling		12	10	2	12	10	2	-	-	-
190 111	Altenstadt		11	8	3	8	6	2	3	2	1
190 139	Peißenberg, M.		270	162	108	217	139	78	53	23	30
190 140	Peiting, M.		93	54	39	91	53	38	2	1	1
190 142	Polling		14	5	9	14	5	9	-	-	-
190 148	Schongau, St.		142	88	54	102	66	36	40	22	18
190 157	Weilheim i.OB, St.		236	137	99	197	116	81	39	21	18
	Übrige Gemeinden		97	70	27	91	69	22	6	1	5
	Auspendler zusammen		1015	636	379	848	548	300	167	88	79
von 190 131	Huglfing nach										
162 000	München		86	61	25	74	52	22	12	9	3
180 117	Garmisch-Partenk., M.		16	12	4	16	12	4	-	-	-
180 124	Murnau a.Staffelsee,M.		73	39	34	71	38	33	2	1	1
188 141	Tutzing		24	9	15	24	9	15	-	-	-
190 121	Eglfing		11	5	6	11	5	6	-	-	-
190 135	Oberhausen		13	2	11	13	2	11	-	-	-
190 139	Peißenberg, M.		78	38	40	50	27	23	28	11	17
190 141	Penzberg, St.		20	16	4	20	16	4	-	-	-
190 142	Polling		10	7	3	10	7	3	-	-	-
190 157	Weilheim i.OB, St.		309	189	120	244	150	94	65	39	26
	Übrige Gemeinden		91	60	31	90	59	31	1	1	-
	Auspendler zusammen		731	438	293	623	377	246	108	61	47
von 190 132	Iffeldorf nach										
162 000	München		172	128	44	148	113	35	24	15	9
173 126	Geretsried, St.		17	14	3	16	13	3	1	1	-
173 147	Wolfraatshausen, St.		19	12	7	17	11	6	2	1	1

¹⁾ Ohne Pendler mit unbestimmtem Ziel.

²⁾ Einschl. erwerbstätige Schüler und Studierende.

³⁾ Ohne erwerbstätige Schüler und Studierende.

Die Auspendler Bayerns (Erwerbstätige sowie Schüler und Studierende) am 25. Mai 1987 nach Wohnsitz- und Zielgemeinden 1)

Gemeinde- schlüssel- nummer	Gebiet		Auspendler			davon					
						Berufspendler 2)			Ausbildungspendler 3)		
	Wohnsitzgemeinde	Zielgemeinde	insgesamt	männlich	weiblich	insgesamt	männlich	weiblich	insgesamt	männlich	weiblich
			1	2	3	4	5	6	7	8	9
184 113	Baierbrunn		12	7	5	12	7	5	-	-	-
184 139	Pullach i. Isartal		16	9	7	16	9	7	-	-	-
188 118	Feldafing		11	2	9	11	2	9	-	-	-
188 120	Gauting		10	7	3	10	7	3	-	-	-
188 139	Starnberg, St.		13	9	4	10	8	2	3	1	2
188 141	Tutzing		32	14	18	19	9	10	13	5	8
190 115	Bernried		11	2	9	11	2	9	-	-	-
190 141	Penzberg, St.		345	183	162	254	138	115	91	44	47
190 152	Seeshaupt		42	19	23	42	19	23	-	-	-
190 157	Weilheim i. OB, St.		29	21	8	21	17	4	8	4	4
	Übrige Gemeinden		70	49	21	66	46	20	4	3	1
	Auspendler zusammen		799	476	323	653	402	251	146	74	72
von 190 133 Ingenried nach											
190 111	Altenstadt		21	12	9	21	12	9	-	-	-
190 118	Burggen		41	21	20	4	1	3	37	20	17
190 140	Peiting, M.		23	18	5	23	18	5	-	-	-
190 148	Schongau, St.		127	63	64	90	47	43	37	16	21
777 151	Marktoberdorf, St.		12	7	5	11	7	4	-	-	-
	Übrige Gemeinden		58	37	21	47	27	20	11	10	1
	Auspendler zusammen		282	158	124	196	112	84	86	46	40
von 190 135 Oberhausen nach											
162 000	München		67	48	19	62	45	17	5	3	2
180 117	Garmisch-Partenk., M.		10	6	4	10	6	4	-	-	-
180 124	Murnau a. Staffelsee, M.		49	24	25	47	22	25	2	2	-
188 139	Starnberg, St.		12	7	5	12	7	5	-	-	-
188 141	Tutzing		15	9	6	15	9	6	-	-	-
190 121	Egfling		12	9	3	12	9	3	-	-	-
190 131	Huglfing		150	75	75	32	21	11	118	54	64
190 139	Peißenberg, M.		72	45	27	48	33	15	24	12	12
190 142	Polling		10	6	4	10	6	4	-	-	-
190 157	Weilheim i. OB, St.		235	148	87	194	126	68	41	22	19
	Übrige Gemeinden		77	51	26	72	49	23	5	2	3
	Auspendler zusammen		709	428	281	514	333	181	195	95	100
von 190 136 Obersöchering nach											
162 000	München		36	27	9	30	24	6	6	3	3
180 117	Garmisch-Partenk., M.		10	7	3	9	6	3	1	1	-
180 124	Murnau a. Staffelsee, M.		127	64	63	83	42	41	44	22	22
180 134	Uffing a. Staffelsee		14	9	5	9	6	3	5	3	2
190 126	Habach		12	6	6	5	3	2	7	3	4
190 141	Penzberg, St.		17	15	2	15	14	1	2	1	1
190 157	Weilheim i. OB, St.		108	64	44	81	46	35	27	18	9
	Übrige Gemeinden		78	60	18	76	58	18	2	2	-
	Auspendler zusammen		402	252	150	308	199	109	94	53	41
von 190 138 Pähl nach											
162 000	München		135	90	45	118	80	38	17	10	7
181 114	Dießen a. Ammersee, M.		24	17	7	24	17	7	-	-	-
188 124	Herrsching a. Ammersee		55	27	28	54	26	28	1	1	-
188 139	Starnberg, St.		25	12	13	22	12	10	3	-	3
188 141	Tutzing		26	17	9	22	15	7	4	2	2
190 139	Peißenberg, M.		14	12	2	14	12	2	-	-	-
190 144	Raisting		27	14	13	5	4	1	22	10	12
190 157	Weilheim i. OB, St.		244	123	121	139	66	73	105	57	48
	Übrige Gemeinden		101	63	38	101	63	38	-	-	-
	Auspendler zusammen		651	375	276	499	295	204	152	80	72
von 190 139 Peißenberg, M. nach											
162 000	München		394	314	80	329	259	70	65	55	10
180 117	Garmisch-Partenk., M.		17	11	6	16	11	5	1	-	1
180 124	Murnau a. Staffelsee, M.		76	39	37	76	39	37	-	-	-
181 144	Utting a. Ammersee		18	16	2	18	16	2	-	-	-
188 118	Feldafing		22	15	7	22	15	7	-	-	-
188 120	Gauting		12	7	5	11	7	4	1	-	1
188 139	Starnberg, St.		38	11	27	37	11	26	1	-	1
188 141	Tutzing		59	30	29	59	30	29	-	-	-
188 144	Weßling		13	11	2	13	11	2	-	-	-
190 115	Bernried		15	5	10	15	5	10	-	-	-
190 121	Egfling		17	14	3	17	14	3	-	-	-
190 130	Hohenpeißenberg		28	16	12	28	16	12	-	-	-
190 131	Huglfing		30	28	2	30	28	2	-	-	-
190 135	Oberhausen		11	4	7	11	4	7	-	-	-
190 138	Pähl		23	22	1	23	22	1	-	-	-
190 140	Peiting, M.		41	38	3	36	33	3	5	5	-
190 141	Penzberg, St.		36	28	8	36	28	8	-	-	-
190 142	Polling		71	43	28	71	43	28	-	-	-
190 145	Rottenbuch		21	10	11	4	-	4	17	10	7
190 148	Schongau, St.		40	27	13	35	24	11	5	3	2
190 152	Seeshaupt		10	6	4	10	6	4	-	-	-

1) Ohne Pendler mit unbestimmtem Ziel.

2) Einschl. erwerbstätige Schüler und Studierende.

3) Ohne erwerbstätige Schüler und Studierende.

Die Auspendler Bayerns (Erwerbstätige sowie Schüler und Studierende) am 25. Mai 1987 nach Wohnsitz- und Zielgemeinden ¹⁾

Gemeinde- schlüssel- nummer	Gebiet		Auspendler			davon					
	Wohnsitzgemeinde	Zielgemeinde	insgesamt	männlich	weiblich	Berufspendler ²⁾			Ausbildungspendler ³⁾		
						insgesamt	männlich	weiblich	insgesamt	männlich	weiblich
	1	2	3	4	5	6	7	8	9		
190 157	Weilheim i.OB, St.		1373	786	587	1170	682	488	203	104	99
190 158	Wessobrunn		15	8	7	15	8	7	-	-	-
190 159	Wielenbach		16	10	6	15	9	6	1	1	-
	Übrige Gemeinden		161	117	44	154	115	39	7	2	5
	Auspendler zusammen		2557	1616	941	2251	1436	815	306	180	126
von 190 140	Peiting, M.	nach									
162 000	München		180	128	52	143	100	43	37	28	9
180 124	Murnau a.Staffelsee,M.		11	10	1	11	10	1	-	-	-
181 111	Apfeldorf		16	8	8	6	4	2	10	4	6
181 130	Landsberg a.Lech,GKSt.		32	24	8	31	24	7	1	-	1
190 111	Altenstadt		118	86	32	108	81	27	10	5	5
190 130	Hohenpeißenberg		65	45	20	65	45	20	-	-	-
190 139	Peißenberg, M.		262	174	88	250	173	77	12	1	11
190 145	Rottenbuch		29	12	17	18	6	12	11	6	5
190 148	Schongau, St.		1057	604	453	796	497	299	261	107	154
190 154	Steingaden		14	8	6	13	7	6	1	1	-
190 157	Weilheim i.OB, St.		223	134	89	195	110	85	28	24	4
761 000	Augsburg		16	12	4	11	9	2	5	3	2
762 000	Kaufbeuren		11	8	3	11	8	3	-	-	-
	Übrige Gemeinden		206	147	59	195	142	53	11	5	6
	Auspendler zusammen		2240	1400	840	1853	1216	637	387	184	203
von 190 141	Penzberg, St.	nach									
162 000	München		896	668	228	808	607	201	88	61	27
173 111	Bad Heilbrunn		14	2	12	14	2	12	-	-	-
173 112	Bad Tölz, St.		214	120	94	74	45	29	140	75	65
173 113	Benediktbeuern		32	18	14	24	12	12	8	6	2
173 115	Bichl		17	12	5	17	12	5	-	-	-
173 126	Geretsried, St.		88	73	15	85	71	14	3	2	1
173 133	Kochel a.See		54	35	19	54	35	19	-	-	-
173 135	Lenggries		10	8	2	8	8	-	2	-	2
173 147	Wolfratshausen, St.		101	75	26	101	75	26	-	-	-
179 145	Puchheim		12	11	1	12	11	1	-	-	-
180 117	Garmisch-Partenk., M.		19	12	7	16	9	7	3	3	-
180 124	Murnau a.Staffelsee,M.		26	18	8	26	18	8	-	-	-
181 144	Utting a.Ammersee		14	13	1	14	13	1	-	-	-
184 113	Baierbrunn		71	56	15	71	56	15	-	-	-
184 136	Ottobrunn		10	9	1	10	9	1	-	-	-
184 138	Planegg		10	6	4	10	6	4	-	-	-
184 139	Pullach i.Isartal		53	38	15	53	38	15	-	-	-
184 145	Taufkirchen		16	16	-	16	16	-	-	-	-
188 118	Feldafing		29	14	15	29	14	15	-	-	-
188 120	Gauting		48	40	8	48	40	8	-	-	-
188 139	Starnberg, St.		99	50	49	87	49	38	12	1	11
188 141	Tutzing		99	56	43	93	55	38	6	1	5
188 144	Weßling		16	16	-	16	16	-	-	-	-
190 115	Bernried		52	13	39	52	13	39	-	-	-
190 121	Egfling		13	11	2	13	11	2	-	-	-
190 132	Iffeldorf		42	33	9	42	33	9	-	-	-
190 142	Polling		10	8	2	10	8	2	-	-	-
190 152	Seeshaupt		94	27	67	94	27	67	-	-	-
190 157	Weilheim i.OB, St.		129	91	38	119	86	33	10	5	5
	Übrige Gemeinden		218	152	66	204	150	54	14	2	12
	Auspendler zusammen		2506	1701	805	2220	1545	675	286	156	130
von 190 142	Polling	nach									
162 000	München		144	116	28	109	90	19	35	26	9
180 124	Murnau a.Staffelsee,M.		28	20	8	27	19	8	1	1	-
188 139	Starnberg, St.		15	10	5	15	10	5	-	-	-
188 141	Tutzing		29	15	14	29	15	14	-	-	-
190 131	Huglfing		11	7	4	11	7	4	-	-	-
190 139	Peißenberg, M.		136	79	57	74	49	25	62	30	32
190 141	Penzberg, St.		23	15	8	22	15	7	1	-	1
190 157	Weilheim i.OB, St.		635	351	284	480	268	212	155	83	72
	Übrige Gemeinden		111	82	29	100	74	26	11	8	3
	Auspendler zusammen		1132	695	437	867	547	320	265	148	117
von 190 143	Prem	nach									
190 148	Schongau, St.		29	15	14	19	13	6	10	2	8
190 154	Steingaden		59	27	32	16	6	10	43	21	22
777 129	Füssen, St.		21	12	9	19	10	9	2	2	-
777 147	Lechbruck		86	48	38	57	33	24	29	15	14
777 173	Halblech		40	28	12	40	28	12	-	-	-
	Übrige Gemeinden		51	32	19	46	29	17	5	3	2
	Auspendler zusammen		286	162	124	197	119	78	89	43	46
von 190 144	Raisting	nach									
162 000	München		67	50	17	65	50	15	2	-	2
181 114	Dießen a.Ammersee, M.		96	43	53	82	43	39	14	-	14
181 130	Landsberg a.Lech,GKSt.		13	10	3	12	10	2	1	-	1

¹⁾ Ohne Pendler mit unbestimmtem Ziel.²⁾ Einschl. erwerbstätige Schüler und Studierende.³⁾ Ohne erwerbstätige Schüler und Studierende.

Die Auspendler Bayerns (Erwerbstätige sowie Schüler und Studierende) am 25. Mai 1987 nach Wohnsitz- und Zielgemeinden 1)

Gemeinde- schlüssel- nummer	Gebiet		Auspendler			davon					
	Wohnsitzgemeinde	Zielgemeinde	insgesamt	männlich	weiblich	Berufspendler 2)			Ausbildungspendler 3)		
						insgesamt	männlich	weiblich	insgesamt	männlich	weiblich
	1	2	3	4	5	6	7	8	9		
181 144	Utting a.Ammersee		17	13	4	17	13	4	-	-	-
188 124	Herrsching a.Ammersee		14	6	8	14	6	8	-	-	-
188 139	Starnberg, St.		19	12	7	18	12	6	1	-	-
188 141	Tutzing		29	14	15	29	14	15	-	-	-
190 138	Pähl		22	16	6	18	15	3	4	1	3
190 139	Peißenberg, M.		12	9	3	12	9	3	-	-	-
190 157	Weilheim i.OB, St.		230	124	106	152	80	72	78	44	34
	Übrige Gemeinden		88	60	28	84	56	28	4	4	34
	Auspendler zusammen		607	357	250	503	308	195	104	49	55
von 190 145 Rottenbuch nach											
162 000	München		18	12	6	15	9	6	3	3	-
180 124	Murnau a.Staffelsee,M.		13	9	4	13	9	4	-	-	-
180 125	Oberammergau		11	1	10	10	1	9	1	-	1
190 111	Altenstadt		11	9	2	9	8	1	2	1	1
190 117	Böbing		20	13	7	9	8	1	11	5	6
190 139	Peißenberg, M.		41	25	16	35	21	14	6	4	2
190 140	Peiting, M.		114	88	26	77	66	11	37	22	15
190 148	Schongau, St.		101	68	33	69	51	18	32	17	15
190 157	Weilheim i.OB, St.		39	32	7	35	29	6	4	3	1
	Übrige Gemeinden		71	48	23	69	47	22	2	1	1
	Auspendler zusammen		439	305	134	341	249	92	98	56	42
von 190 148 Schongau, St. nach											
162 000	München		132	91	41	99	78	21	33	13	20
180 124	Murnau a.Staffelsee,M.		20	19	1	20	19	1	-	-	-
181 113	Denklingen		22	18	4	22	18	4	-	-	-
181 130	Landsberg a.Lech,GKSt.		46	38	8	45	37	8	1	1	13
190 111	Altenstadt		338	229	109	314	218	96	24	11	13
190 130	Hohenpeißenberg		31	22	9	31	22	9	-	-	-
190 139	Peißenberg, M.		104	62	42	96	56	40	8	6	2
190 140	Peiting, M.		390	244	146	374	237	137	16	7	9
190 145	Rottenbuch		16	3	13	8	1	7	8	2	6
190 157	Weilheim i.OB, St.		117	68	49	100	60	40	17	8	9
761 000	Augsburg		25	20	5	19	15	4	6	5	1
762 000	Kaufbeuren		20	14	6	13	9	4	7	5	2
763 000	Kempten (Allgäu)		10	8	2	7	5	2	3	3	-
	Übrige Gemeinden		182	130	52	177	128	49	5	2	3
	Auspendler zusammen		1453	966	487	1325	903	422	128	63	65
von 190 149 Schwabbruck nach											
190 111	Altenstadt		71	51	20	57	41	16	14	10	4
190 140	Peiting, M.		24	13	11	24	13	11	-	-	-
190 148	Schongau, St.		163	79	84	117	63	54	46	16	30
190 151	Schwabsoien		37	17	20	2	2	-	35	15	20
190 157	Weilheim i.OB, St.		12	8	4	9	8	1	3	-	3
	Übrige Gemeinden		37	25	12	30	20	10	7	5	2
	Auspendler zusammen		344	193	151	239	147	92	105	46	59
von 190 151 Schwabsoien nach											
162 000	München		12	8	4	11	8	3	1	-	1
190 111	Altenstadt		107	65	42	86	51	35	21	14	7
190 140	Peiting, M.		32	25	7	32	25	7	-	-	-
190 148	Schongau, St.		225	138	87	159	98	61	66	40	26
	Übrige Gemeinden		71	53	18	64	49	15	7	4	3
	Auspendler zusammen		447	289	158	352	231	121	95	58	37
von 190 152 Seeshaupt nach											
162 000	München		266	187	79	236	173	63	30	14	16
173 137	Münsing		18	9	9	18	9	9	-	-	-
173 147	Wolfraatshausen, St.		11	7	4	11	7	4	-	-	-
188 118	Feldafing		10	8	2	9	7	2	1	1	-
188 139	Starnberg, St.		42	25	17	40	24	16	2	1	1
188 141	Tutzing		92	44	48	70	38	32	22	6	16
190 115	Bernried		21	4	17	21	4	17	-	-	-
190 132	Iffeldorf		12	6	6	12	6	6	-	-	-
190 141	Penzberg, St.		155	82	73	74	39	35	81	43	38
190 157	Weilheim i.OB, St.		139	91	48	67	45	22	72	46	26
	Übrige Gemeinden		113	77	36	108	74	34	5	3	2
	Auspendler zusammen		879	540	339	666	426	240	213	114	95
von 190 153 Sindelsdorf nach											
162 000	München		32	26	6	27	22	5	5	4	1
188 141	Tutzing		10	4	6	10	4	6	-	-	-
190 141	Penzberg, St.		219	112	107	131	76	55	88	36	52
190 157	Weilheim i.OB, St.		27	21	6	22	18	4	5	3	2
	Übrige Gemeinden		72	44	28	65	41	24	7	3	4
	Auspendler zusammen		360	207	153	255	161	94	105	46	59

1) Ohne Pendler mit unbestimmtem Ziel.

2) Einschl. erwerbstätige Schüler und Studierende.

3) Ohne erwerbstätige Schüler und Studierende.

Die Auspendler Bayerns (Erwerbstätige sowie Schüler und Studierende) am 25. Mai 1987 nach Wohnsitz- und Zielgemeinden ¹⁾

Gemeinde- schlüssel- nummer	Gebiet ----- Wohnsitzgemeinde ----- Zielgemeinde	Auspendler			davon							
					Berufspendler ²⁾			Ausbildungspendler ³⁾				
		insgesamt	männlich	weiblich	insgesamt	männlich	weiblich	insgesamt	männlich	weiblich		
				1	2	3	4	5	6	7	8	9
von 190 154 Steingaden nach												
162 000	München	22	14	8	17	12	5	5	2	3		
180 124	Murnau a.Staffelsee,M.	10	9	1	10	9	1	-	-	-		
190 111	Altenstadt	10	9	1	9	8	1	1	1	-		
190 140	Peiting, M.	63	49	14	57	46	11	6	3	3		
190 145	Rottenbuch	14	5	9	7	2	5	7	3	4		
190 148	Schongau, St.	119	85	34	94	77	17	25	8	17		
190 157	Weilheim i.OB, St.	17	11	6	8	4	4	9	7	2		
762 000	Kaufbeuren	11	10	1	10	9	1	1	1	-		
777 129	Füssen, St.	38	10	28	33	10	23	5	-	5		
777 147	Lechbruck	28	16	12	28	16	12	-	-	-		
777 173	Halblech	37	31	6	37	31	6	-	-	-		
	Übrige Gemeinden	89	64	25	80	60	20	9	4	5		
	Auspendler zusammen	458	313	145	390	284	106	68	29	39		
von 190 157 Weilheim i.OB, St. nach												
162 000	München	1104	801	303	908	675	233	196	126	70		
173 147	Wolfratshausen, St.	12	9	3	12	9	3	-	-	-		
180 117	Garmisch-Partenk., M.	49	29	20	40	26	14	9	3	6		
180 124	Murnau a.Staffelsee,M.	101	53	48	101	53	48	-	-	-		
181 114	Dießen a.Ammersee	20	9	11	20	9	11	-	-	-		
181 130	Landsberg a.Lech,GKSt.	13	10	3	12	9	3	1	1	-		
181 144	Utting a.Ammersee	42	31	11	42	31	11	2	1	-		
188 113	Berg	17	10	7	15	9	6	2	1	1		
188 118	Feldafing	91	67	24	90	67	23	1	-	1		
188 120	Gauting	38	24	14	38	24	14	-	-	-		
188 124	Herrsching a.Ammersee	36	29	7	36	29	7	-	-	-		
188 132	Seefeld	13	6	7	13	6	7	-	-	-		
188 137	Pöcking	22	16	6	22	16	6	-	-	-		
188 139	Starnberg, St.	153	81	72	140	80	60	13	1	12		
188 141	Tutzing	244	119	125	242	118	124	2	1	1		
188 144	Weßling	32	28	4	32	28	4	-	-	-		
190 115	Bernried	27	4	23	27	4	23	-	-	-		
190 131	Huglfing	25	17	8	23	17	6	2	-	2		
190 138	Pähl	44	37	7	43	37	6	1	-	1		
190 139	Peißenberg, M.	214	134	80	205	128	77	9	6	3		
190 140	Peiting, M.	25	17	8	22	15	7	3	2	1		
190 141	Penzberg, St.	103	72	31	102	71	31	1	1	-		
190 142	Polling	113	81	32	112	80	32	1	1	-		
190 144	Raisting	30	27	3	30	27	3	-	-	-		
190 148	Schongau, St.	27	14	13	19	13	6	8	1	7		
190 152	Seeshaupt	34	19	15	33	18	15	1	1	-		
190 158	Wessobrunn	10	6	4	10	6	4	-	-	-		
190 159	Wielenbach	81	50	31	45	33	12	36	17	19		
761 000	Augsburg	16	9	7	9	6	3	7	3	4		
	Übrige Gemeinden	248	172	76	231	165	66	17	7	10		
	Auspendler zusammen	2984	1981	1003	2674	1809	865	310	172	138		
von 190 158 Wessobrunn nach												
162 000	München	55	38	17	47	34	13	8	4	4		
181 137	Rott	42	24	18	5	3	2	37	21	16		
188 139	Starnberg, St.	11	7	4	11	7	4	-	-	-		
190 130	Hohenpeißenberg	40	24	16	3	3	37	21	16	-		
190 139	Peißenberg, M.	33	17	16	33	17	16	-	-	-		
190 157	Weilheim i.OB, St.	280	148	132	219	120	99	61	28	33		
	Übrige Gemeinden	119	71	48	112	68	44	7	3	4		
	Auspendler zusammen	580	329	251	430	252	178	150	77	73		
von 190 159 Wielenbach nach												
162 000	München	169	118	51	144	104	40	25	14	11		
180 124	Murnau a.Staffelsee,M.	19	12	7	19	12	7	-	-	-		
188 118	Feldafing	28	22	6	26	21	5	2	1	1		
188 124	Herrsching a.Ammersee	11	8	3	11	8	3	-	-	-		
188 137	Pöcking	10	8	2	10	8	2	-	-	-		
188 139	Starnberg, St.	50	32	18	47	30	17	3	2	1		
188 141	Tutzing	87	52	35	84	50	34	3	2	1		
190 115	Bernried	27	17	10	27	17	10	-	-	-		
190 138	Pähl	19	9	10	19	9	10	-	-	-		
190 139	Peißenberg, M.	31	16	15	29	14	15	2	2	-		
190 141	Penzberg, St.	12	4	8	11	4	7	1	-	1		
190 142	Polling	11	9	2	11	9	2	-	-	-		
190 144	Raisting	11	10	1	11	10	1	-	-	-		
190 152	Seeshaupt	10	8	2	10	8	2	-	-	-		
190 157	Weilheim i.OB, St.	547	315	232	383	223	160	164	92	72		
	Übrige Gemeinden	84	57	27	74	52	22	10	5	5		
	Auspendler zusammen	1126	697	429	916	579	337	210	118	92		
von 190 160 Wildsteig nach												
162 000	München	10	7	3	8	6	2	2	1	1		
180 113	Bayersoien	17	6	11	17	6	11	-	-	-		
180 124	Murnau a.Staffelsee,M.	12	2	10	12	2	10	-	-	-		
180 125	Oberammergau	25	12	13	24	12	12	1	-	1		

¹⁾ Ohne Pendler mit unbestimmtem Ziel.²⁾ Einschl. erwerbstätige Schüler und Studierende.³⁾ Ohne erwerbstätige Schüler und Studierende.

Die Auspendler Bayerns (Erwerbstätige sowie Schüler und Studierende) am 25. Mai 1987 nach Wohnsitz- und Zielgemeinden ¹⁾

Gemeinde- schlüssel- nummer	Gebiet		Auspendler			davon					
						Berufspendler ²⁾			Ausbildungspendler ³⁾		
	Wohnsitzgemeinde	Zielgemeinde	insgesamt	männlich	weiblich	insgesamt	männlich	weiblich	insgesamt	männlich	weiblich
			1	2	3	4	5	6	7	8	9
190 140	Peiting, M.		35	24	11	35	24	11	-	-	-
190 145	Rottenbuch		16	5	11	12	4	8	4	1	3
190 148	Schongau, St.		69	47	22	46	39	7	23	8	15
190 154	Steingaden		84	51	33	19	11	8	65	40	25
190 157	Weilheim i.OB, St.		18	12	6	11	5	6	7	7	-
	Übrige Gemeinden		58	36	22	54	36	18	4	-	4
	Auspendler zusammen		344	202	142	238	145	93	106	57	49
	Lkr. Weilheim-Schongau zusammen		28148	17638	10510	23104	15019	8085	5044	2619	2425
	Landkreise zusammen		709699	439201	270498	586884	374652	212232	122815	64549	58266
	Reg.-Bez. Oberbayern zusammen		779520	484432	295088	650867	416528	234339	128653	67904	60749

¹⁾ Ohne Pendler mit unbestimmtem Ziel.

²⁾ Einschl. erwerbstätige Schüler und Studierende.

³⁾ Ohne erwerbstätige Schüler und Studierende.

Die Auspendler Bayerns (Erwerbstätige sowie Schüler und Studierende) am 25. Mai 1987 nach Wohnsitz- und Zielgemeinden ¹⁾

Gemeinde- schlüssel- nummer	Gebiet		Auspendler			davon					
	Wohnsitzgemeinde	Zielgemeinde	insgesamt	männlich	weiblich	Berufspendler ²⁾			Ausbildungspendler ³⁾		
						insgesamt	männlich	weiblich	insgesamt	männlich	weiblich
	1	2	3	4	5	6	7	8	9		
<u>Regierungsbezirk Niederbayern</u>											
<u>Kreisfreie Städte</u>											
von 261 000	Landshut	nach									
162 000	München		1684	1187	497	1358	1009	349	326	178	148
177 117	Erding, St.		34	26	8	34	26	8	-	-	-
177 139	Taufkirchen (Vils)		27	17	10	27	17	10	-	-	-
178 120	Eching		35	22	13	35	22	13	-	-	-
178 124	Freising, GKSt.		192	137	55	177	130	47	15	7	8
178 143	Moosburg a.d.Isar, St.		199	153	46	196	153	43	3	-	3
178 145	Neufahrn b.Freising		22	15	7	22	15	7	-	-	-
179 134	Maisach		11	10	1	11	10	1	-	-	-
184 119	Garching b.München		29	28	1	28	27	1	1	1	-
184 149	Unterschleißheim		14	11	3	13	10	3	1	1	-
263 000	Straubing		21	14	7	19	14	5	2	-	2
271 119	Deggendorf, GKSt.		10	7	3	10	7	3	-	-	-
273 147	Mainburg, St.		31	24	7	31	24	7	-	-	-
274 111	Adlkofen		49	32	17	49	32	17	-	-	-
274 113	Altdorf		417	284	133	407	280	127	10	4	6
274 114	Altfraunhofen		31	27	4	31	27	4	-	-	-
274 120	Bodenkirchen		19	14	5	18	14	4	1	-	1
274 121	Buch a.Erlbach		16	9	7	16	9	7	-	-	-
274 124	Eching		75	54	21	75	54	21	-	-	-
274 126	Ergolding, M.		1280	757	523	1209	732	477	71	25	46
274 127	Ergoldsbach, M.		12	7	5	12	7	5	-	-	-
274 128	Essenbach		238	196	42	238	196	42	-	-	-
274 132	Furth		55	47	8	30	22	8	25	25	-
274 134	Geisenhausen, M.		82	40	42	82	40	42	-	-	-
274 146	Kumhausen		41	16	25	41	16	25	-	-	-
274 153	Neufahrn i.NB		15	12	3	15	12	3	-	-	-
274 156	Niederaichbach		10	9	1	10	9	1	-	-	-
274 172	Pfeffenhausen, M.		23	18	5	23	18	5	-	-	-
274 176	Rottenburg/Laaberg, St.		48	38	10	47	38	9	1	-	1
274 182	Tiefenbach		42	25	17	42	25	17	-	-	-
274 183	Velden, M.		16	10	6	16	10	6	-	-	-
274 184	Vilsbiburg, St.		187	106	81	184	103	81	3	3	-
274 191	Wörth a.d.Isar		10	7	3	10	7	3	-	-	-
274 194	Bruckberg		46	38	8	35	32	3	11	6	5
278 148	Mallersdorf-Pfaff., M.		17	10	7	16	10	6	1	-	1
279 112	Dingolfing, St.		402	374	28	401	373	28	1	1	-
279 122	Landau a.d.Isar, St.		19	14	5	18	14	4	1	-	1
279 130	Niederviehbach		12	6	6	11	6	5	1	-	1
362 000	Regensburg		147	89	58	62	48	14	85	41	44
	Übrige Gemeinden		375	283	92	357	268	89	18	15	3
	Auspendler zusammen		5993	4173	1820	5416	3866	1550	577	307	270
von 262 000	Passau	nach									
261 000	Landshut		70	49	21	67	46	21	3	3	-
263 000	Straubing		22	15	7	13	10	3	9	5	4
271 119	Deggendorf, GKSt.		69	53	16	68	52	16	1	1	-
271 146	Plattling, St.		14	12	2	13	12	1	1	-	1
272 118	Freyung, St.		32	20	12	31	19	12	1	1	-
272 120	Grafenau, St.		17	12	5	17	12	5	-	-	-
272 141	Röhrnbach, M.		14	9	5	14	9	5	-	-	-
272 151	Waldkirchen, St.		22	11	11	22	11	11	-	-	-
275 111	Aicha vorm Wald		18	18	-	17	17	-	1	1	-
275 116	Bad Füssing		38	22	16	38	22	16	-	-	-
275 119	Büchlberg		26	17	9	24	15	9	2	2	-
275 121	Fürstenstein		17	15	2	15	13	2	2	2	-
275 122	Fürstenzell, M.		259	171	88	106	55	51	153	116	37
275 124	Griesbach i.Rottal, St.		30	16	14	29	16	13	1	-	1
275 126	Hauzenberg, St.		47	24	23	43	22	21	4	2	2
275 128	Hutthurm, M.		79	55	24	79	55	24	-	-	-
275 133	Neuburg a.Inn		33	18	15	33	18	15	-	-	-
275 134	Neuhaus a.Inn		69	46	23	69	46	23	-	-	-
275 135	Neukirchen vorm Wald		18	11	7	18	11	7	-	-	-
275 137	Obernzell, M.		104	73	31	104	73	31	-	-	-
275 138	Ortenburg, M.		38	26	12	29	20	9	9	6	3
275 141	Pocking, St.		62	47	15	62	47	15	-	-	-
275 143	Rotthalmünster, M.		15	9	6	15	9	6	-	-	-
275 144	Ruderting		17	4	13	16	4	12	1	-	1
275 145	Ruhstorf a.d.Rott		74	50	24	74	50	24	-	-	-
275 146	Salzweg		108	72	36	106	71	35	2	1	1
275 150	Thyrnau		54	39	15	52	38	14	2	1	1
275 151	Tiefenbach		84	45	39	84	45	39	-	-	-
275 152	Tittling, M.		42	36	6	41	35	6	1	1	-
275 153	Untergriesbach, M.		28	13	15	18	10	8	10	3	7
275 154	Vilshofen, St.		175	84	91	109	70	39	66	14	52
275 156	Wegscheid, M.		10	3	7	10	3	7	-	-	-
275 159	Windorf, M.		13	10	3	13	10	3	-	-	-
362 000	Regensburg		112	91	21	72	62	10	40	29	11
13 700 000	OBEROESTERREICH		59	41	18	41	32	9	18	9	9
	Übrige Gemeinden		174	133	41	160	125	35	14	8	6
	Auspendler zusammen		2063	1370	693	1722	1165	557	341	205	136

¹⁾ Ohne Pendler mit unbestimmtem Ziel.

²⁾ Einschl. erwerbstätige Schüler und Studierende.

³⁾ Ohne erwerbstätige Schüler und Studierende.

Die Auspendler Bayerns (Erwerbstätige sowie Schüler und Studierende) am 25. Mai 1987 nach Wohnsitz- und Zielgemeinden 1)

Gemein- schlüssel- nummer	Gebiet			Auspendler			davon											
	Wohnsitzgemeinde	Zielgemeinde		insgesamt	männlich	weiblich	Berufspendler 2)			Ausbildungspendler 3)								
							insgesamt	männlich	weiblich	insgesamt	männlich	weiblich						
							1	2	3	4	5	6	7	8	9			
von 263 000	Straubing nach																	
162 000	München			184	136	48	151	120	31	33	16	17						
261 000	Landshut			67	46	21	59	39	20	8	7							
262 000	Passau			23	17	6	14	10	4	9	7	1						
271 119	Deggendorf, GKSt.			97	78	19	88	72	16	9	6	2						
271 146	Plattling, St.			61	45	16	57	43	14	4	2							
278 113	Aiterhofen			86	41	45	66	39	27	20	2	18						
278 117	Atting			41	36	5	41	36	5	-	-	-						
278 118	Bogen, St.			265	166	99	256	159	97	9	7	2						
278 121	Feldkirchen			200	169	31	200	169	31	-	-	-						
278 123	Geiselhöring, St.			45	24	21	45	24	21	-	-	-						
278 139	Hunderdorf			19	14	5	19	14	5	-	-	-						
278 141	Kirchroth			17	13	4	17	13	4	-	-	-						
278 146	Leiblfing			43	39	4	43	39	4	-	-	-						
278 148	Mallersdorf-Pfaff., M.			15	11	4	14	10	4	1	1	-						
278 151	Mitterfels, M.			31	12	19	14	11	3	17	1	16						
278 167	Oberschneiding			20	13	7	20	13	7	-	-	-						
278 170	Parkstetten			92	61	31	63	43	20	29	18	11						
278 172	Perkam			23	18	5	23	18	5	-	-	-						
278 177	Rain			32	23	9	31	23	8	1	-	1						
278 182	Salching			27	18	9	27	18	9	-	-	-						
278 187	Schwarzach, M.			13	5	8	13	5	8	-	-	-						
278 190	Steinach			11	6	5	10	6	4	1	-	1						
278 192	Straßkirchen			47	39	8	47	39	8	-	-	-						
279 112	Dingolfing, St.			622	583	39	622	583	39	-	-	-						
279 122	Landau a.d.Isar, St.			35	22	13	35	22	13	-	-	-						
279 137	Wallersdorf, M.			12	7	5	12	7	5	-	-	-						
362 000	Regensburg			593	408	185	408	294	114	185	114	71						
372 116	Cham, St.			19	12	7	19	12	7	-	-	-						
375 174	Neutraubling, St.			23	17	6	23	17	6	-	-	-						
375 190	Regenstauf, M.			12	8	4	6	2	4	6	6	-						
375 201	Sünching			10	8	2	10	8	2	-	-	-						
375 210	Wörth a.d.Donau, St.			21	13	8	21	13	8	-	-	-						
	Übrige Gemeinden Auspendler zusammen			235 3041	180 2288	55 753	227 2701	175 2096	52 605	8 340	5 192	3 148						
	Kreisfreie Städte zusammen			11097	7831	3266	9839	7127	2712	1258	704	554						
	<u>Landkreis Deggendorf</u>																	
von 271 111	Aholming nach																	
262 000	Passau			12	9	3	10	7	3	2	2	-						
271 118	Buchhofen			13	13	-	13	13	-	-	-	-						
271 119	Deggendorf, GKSt.			89	48	41	70	37	33	19	11	8						
271 135	Moos			48	29	19	11	9	2	37	20	17						
271 138	Niederlalteich			10	3	7	-	-	-	10	3	7						
271 139	Oberpörling			10	5	5	10	5	5	-	-	-						
271 141	Osterhofen, St.			40	17	23	20	8	12	20	9	11						
271 146	Plattling, St.			354	222	132	324	208	116	30	14	16						
271 152	Wallerfing			11	9	2	11	9	2	-	-	-						
279 112	Dingolfing, St.			68	67	1	68	67	1	-	-	-						
362 000	Regensburg			10	8	2	7	6	1	3	2	1						
	Übrige Gemeinden Auspendler zusammen			46 711	28 458	18 253	45 589	27 396	18 193	1 122	1 62	- 60						
von 271 113	Auerbach nach																	
271 119	Deggendorf, GKSt.			247	127	120	220	119	101	27	8	19						
271 123	Grattersdorf			10	6	4	9	6	3	1	-	1						
271 125	Hengersberg, M.			214	138	76	173	117	56	41	21	20						
271 138	Niederlalteich			21	16	5	8	6	2	13	10	3						
271 146	Plattling, St.			24	19	5	24	19	5	-	-	-						
271 148	Schaufling			10	10	-	10	10	-	-	-	-						
271 149	Schöllnach, M.			31	12	19	5	2	3	26	10	16						
	Übrige Gemeinden Auspendler zusammen			72 629	47 375	25 254	61 510	44 323	17 187	11 119	3 52	8 67						
von 271 114	Außernzell nach																	
271 119	Deggendorf, GKSt.			109	64	45	100	61	39	9	3	6						
271 125	Hengersberg, M.			46	38	8	46	38	8	-	-	-						
271 149	Schöllnach, M.			90	48	42	38	26	12	52	22	30						
275 120	Eging a. See, M.			60	37	23	51	30	21	9	7	2						
275 154	Vilshofen, St.			13	10	3	12	10	2	1	-	1						
	Übrige Gemeinden Auspendler zusammen			71 389	52 249	19 140	64 311	48 213	16 98	7 78	4 36	3 42						
von 271 116	Bernried nach																	
263 000	Straubing			14	12	2	14	12	2	-	-	-						
271 119	Deggendorf, GKSt.			782	467	315	650	410	240	132	57	75						
271 125	Hengersberg, M.			46	41	5	45	41	4	1	-	1						

1) Ohne Pendler mit unbestimmtem Ziel.

2) Einschl. erwerbstätige Schüler und Studierende.

3) Ohne erwerbstätige Schüler und Studierende.

Die Auspendler Bayerns (Erwerbstätige sowie Schüler und Studierende) am 25. Mai 1987 nach Wohnsitz- und Zielgemeinden ¹⁾

Gemeinde- schlüssel- nummer	Gebiet		Auspendler			davon					
						Berufspendler ²⁾			Ausbildungspendler ³⁾		
	Wohnsitzgemeinde		insgesamt	männlich	weiblich	insgesamt	männlich	weiblich	insgesamt	männlich	weiblich
	Zielgemeinde										
271 132	Metten, M.		287	142	145	135	62	73	152	80	72
271 140	Offenberg		39	27	12	39	27	12	-	-	-
271 146	Plattling, St.		61	48	13	60	47	13	1	1	-
278 118	Bogen, St.		15	12	3	14	11	3	1	1	-
278 187	Schwarzach, M.		30	19	11	11	9	2	19	10	9
279 112	Dingolfing, St.		56	53	3	56	53	3	-	-	-
362 000	Regensburg		13	11	2	8	7	1	5	4	1
	Übrige Gemeinden		91	60	31	84	57	27	7	3	4
	Auspendler zusammen		1434	892	542	1116	736	380	318	156	162
von 271 118	Buchhofen nach										
271 119	Deggendorf, GKSt.		21	14	7	17	11	6	4	3	1
271 141	Osterhofen, St.		85	42	43	63	30	33	22	12	10
271 146	Plattling, St.		81	51	30	73	48	25	8	3	5
271 152	Wallerfing		21	16	5	6	6	-	15	10	5
279 112	Dingolfing, St.		37	31	6	37	31	6	-	-	-
	Übrige Gemeinden		77	46	31	64	41	23	13	5	8
	Auspendler zusammen		322	200	122	260	167	93	62	33	29
von 271 119	Deggendorf, GKSt. nach										
162 000	München		174	142	32	149	127	22	25	15	10
261 000	Landshut		47	35	12	45	34	11	2	1	1
262 000	Passau		113	78	35	79	57	22	34	21	13
263 000	Straubing		94	64	30	79	56	23	15	8	7
271 116	Bernried		29	18	11	29	18	11	-	-	-
271 122	Grafling		12	4	8	12	4	8	-	-	-
271 125	Hengersberg, M.		249	174	75	220	156	64	29	18	11
271 130	Lalling		14	11	3	14	11	3	-	-	-
271 132	Metten, M.		185	110	75	137	79	58	48	31	17
271 138	Niederalteich		108	55	53	33	21	12	75	34	41
271 140	Offenberg		30	20	10	30	20	10	-	-	-
271 141	Osterhofen, St.		35	18	17	23	15	8	12	3	9
271 143	Otzing		13	11	2	13	11	2	-	-	-
271 146	Plattling, St.		782	571	211	744	553	191	38	18	20
271 149	Schöllnach, M.		49	37	12	31	21	10	18	16	2
271 151	Stephansposching		16	14	2	16	14	2	-	-	-
271 153	Winzer, M.		13	6	7	12	5	7	1	1	-
275 154	Vilshofen, St.		15	2	13	8	2	6	7	-	7
276 138	Regen, St.		80	71	9	75	67	8	5	4	1
276 142	Ruhmannsfelden, M.		18	12	6	18	12	6	-	-	-
276 148	Zwiesel, St.		12	6	6	11	6	5	1	-	1
278 118	Bogen, St.		43	39	4	43	39	4	-	-	-
278 121	Feldkirchen		17	17	-	17	17	-	-	-	-
279 112	Dingolfing, St.		286	273	13	286	273	13	-	-	-
279 122	Landau a.d.Isar, St.		81	20	61	80	19	61	1	1	-
279 137	Wallerdorf, M.		11	8	3	11	8	3	-	-	-
362 000	Regensburg		156	117	39	99	83	16	57	34	23
	Übrige Gemeinden		220	158	62	211	155	56	9	3	6
	Auspendler zusammen		2902	2091	811	2525	1883	642	377	208	169
von 271 122	Grafling nach										
271 119	Deggendorf, GKSt.		679	386	293	546	324	222	133	62	71
271 125	Hengersberg, M.		11	7	4	11	7	4	-	-	-
271 132	Metten, M.		12	7	5	10	5	5	2	2	-
271 146	Plattling, St.		58	50	8	56	48	8	2	2	-
276 123	Gotteszell		24	14	10	3	3	-	21	11	10
276 142	Ruhmannsfelden, M.		39	20	19	11	6	5	28	14	14
279 112	Dingolfing, St.		30	28	2	29	28	1	1	-	1
362 000	Regensburg		12	12	-	7	7	-	5	5	-
	Übrige Gemeinden		97	68	29	91	66	25	6	2	4
	Auspendler zusammen		962	592	370	764	494	270	198	98	100
von 271 123	Grattersdorf nach										
271 113	Auerbach		14	9	5	9	6	3	5	3	2
271 119	Deggendorf, GKSt.		159	87	72	147	82	65	12	5	7
271 125	Hengersberg, M.		108	74	34	96	70	26	12	4	8
271 130	Lalling		16	11	5	11	7	4	5	4	1
271 146	Plattling, St.		14	12	2	14	12	2	-	-	-
271 149	Schöllnach, M.		95	53	42	21	13	8	74	40	34
	Übrige Gemeinden		48	35	13	40	32	8	8	3	5
	Auspendler zusammen		454	281	173	338	222	116	116	59	57
von 271 125	Hengersberg, M. nach										
261 000	Landshut		13	8	5	9	6	3	4	2	2
262 000	Passau		21	13	8	19	13	6	2	-	2
263 000	Straubing		10	8	2	9	7	2	1	1	6
271 119	Deggendorf, GKSt.		885	496	389	764	441	323	121	55	66
271 127	Iggensbach		76	40	36	8	5	3	68	35	33
271 130	Lalling		10	7	3	10	7	3	-	-	-
271 138	Niederalteich		77	46	31	45	31	14	32	15	17
271 141	Osterhofen, St.		18	7	11	12	6	6	6	1	5

¹⁾ Ohne Pendler mit unbestimmtem Ziel.²⁾ Einschl. erwerbstätige Schüler und Studierende.³⁾ Ohne erwerbstätige Schüler und Studierende.

Die Auspendler Bayerns (Erwerbstätige sowie Schüler und Studierende) am 25. Mai 1987 nach Wohnsitz- und Zielgemeinden 1)

Gemeinder- schlüssel- nummer	Gebiet		Auspendler			davon					
	Wohnsitzgemeinde	Zielgemeinde				Berufspendler 2)			Ausbildungspendler 3)		
			insgesamt	männlich	weiblich	insgesamt	männlich	weiblich	insgesamt	männlich	weiblich
	1	2	3	4	5	6	7	8	9		
271 146	Plattling, St.		109	82	27	107	82	25	2	-	2
271 149	Schöllnach, M.		108	62	46	34	20	14	74	42	32
271 153	Winzer, M.		27	15	12	27	15	12	-	-	-
279 112	Dingolfing, St.		44	43	1	44	43	1	-	-	-
362 000	Regensburg		22	20	2	15	14	1	7	6	1
	Übrige Gemeinden		118	84	34	117	84	33	1	-	1
	Auspendler zusammen		1538	931	607	1220	774	446	318	157	161
von 271 126 Hunding nach											
271 119	Deggendorf, GKSt.		184	113	71	157	97	60	27	16	11
271 125	Hengersberg, M.		83	69	14	83	69	14	-	-	-
271 130	Lalling		150	73	77	28	14	14	122	59	63
271 146	Plattling, St.		23	20	3	23	20	3	-	-	-
271 149	Schöllnach, M.		12	6	6	2	1	1	10	5	5
276 138	Regen, St.		12	10	2	12	10	2	-	-	-
	Übrige Gemeinden		50	40	10	43	38	5	7	2	5
	Auspendler zusammen		514	331	183	348	249	99	166	82	84
von 271 127 Iggenbach nach											
262 000	Passau		20	14	6	19	14	5	1	-	1
271 114	Außernzell		10	5	5	5	3	2	5	2	3
271 119	Deggendorf, GKSt.		218	116	102	196	106	90	22	10	12
271 125	Hengersberg, M.		151	114	37	151	114	37	-	-	-
271 138	Niederlalteich		14	8	6	8	6	2	6	2	4
271 146	Plattling, St.		17	12	5	17	12	5	-	-	-
271 149	Schöllnach, M.		75	34	41	46	22	24	29	12	17
271 153	Winzer, M.		11	9	2	11	9	2	-	-	-
275 120	Eging a. See, M.		10	1	9	10	1	9	-	-	-
275 127	Hofkirchen, M.		11	6	5	3	3	-	8	3	5
275 154	Vilshofen, St.		15	5	10	14	4	10	1	1	-
279 112	Dingolfing, St.		25	23	2	25	23	2	-	-	-
	Übrige Gemeinden		40	27	13	38	25	13	2	2	-
	Auspendler zusammen		617	374	243	543	342	201	74	32	42
von 271 128 Künzing nach											
262 000	Passau		69	42	27	69	42	27	-	-	-
271 119	Deggendorf, GKSt.		50	37	13	48	35	13	2	2	-
271 125	Hengersberg, M.		34	29	5	34	29	5	-	-	-
271 135	Moos		14	11	3	14	11	3	-	-	-
271 138	Niederlalteich		11	9	2	-	-	-	11	9	2
271 141	Osterhofen, St.		293	158	135	158	94	64	135	64	71
271 146	Plattling, St.		57	38	19	54	38	16	3	3	3
275 114	Aldersbach		38	16	22	35	14	21	3	2	1
275 154	Vilshofen, St.		109	55	54	88	42	46	21	13	8
277 111	Arnstorf, M.		22	4	18	22	4	18	-	-	-
279 112	Dingolfing, St.		118	98	20	118	98	20	-	-	-
279 132	Pilsting, M.		15	15	-	15	15	-	-	-	-
	Übrige Gemeinden		95	62	33	88	61	27	7	1	6
	Auspendler zusammen		925	574	351	743	483	260	182	91	91
von 271 130 Lalling nach											
271 119	Deggendorf, GKSt.		213	116	97	177	102	75	36	14	22
271 125	Hengersberg, M.		57	42	15	57	42	15	-	-	-
271 146	Plattling, St.		15	11	4	15	11	4	-	-	-
271 148	Schaufling		24	14	10	7	6	1	17	8	9
271 149	Schöllnach, M.		10	8	2	2	2	-	8	6	2
276 138	Regen, St.		11	11	-	11	11	-	-	-	-
	Übrige Gemeinden		84	68	16	75	62	13	9	6	3
	Auspendler zusammen		414	270	144	344	236	108	70	34	36
von 271 132 Metten, M. nach											
262 000	Passau		15	13	2	11	9	2	4	4	-
263 000	Straubing		13	10	3	13	10	3	-	-	-
271 116	Bernried		15	9	6	15	9	6	-	-	-
271 119	Deggendorf, GKSt.		805	470	335	703	423	280	102	47	55
271 125	Hengersberg, M.		16	13	3	16	13	3	-	-	-
271 140	Offenberg		19	14	5	19	14	5	-	-	-
271 146	Plattling, St.		66	56	10	62	54	8	4	2	2
278 118	Bogen, St.		13	12	1	13	12	1	-	-	-
279 112	Dingolfing, St.		49	46	3	49	46	3	-	-	-
362 000	Regensburg		21	18	3	18	17	1	3	1	2
	Übrige Gemeinden		60	46	14	58	45	13	2	1	1
	Auspendler zusammen		1092	707	385	977	652	325	115	55	60
von 271 135 Moos nach											
262 000	Passau		13	9	4	12	8	4	1	1	-
271 111	Aholming		46	25	21	17	3	14	29	22	7
271 118	Buchhofen		12	10	2	12	10	2	-	-	-
271 119	Deggendorf, GKSt.		64	29	35	54	27	27	10	2	8

1) Ohne Pendler mit unbestimmtem Ziel.

2) Einschl. erwerbstätige Schüler und Studierende.

3) Ohne erwerbstätige Schüler und Studierende.

Die Auspendler Bayerns (Erwerbstätige sowie Schüler und Studierende) am 25. Mai 1987 nach Wohnsitz- und Zielgemeinden ¹⁾

Gemeinde- schlüssel- nummer	Gebiet		Auspendler			davon					
	Wohnsitzgemeinde	Zielgemeinde				Berufspendler ²⁾			Ausbildungspendler ³⁾		
			insgesamt	männlich	weiblich	insgesamt	männlich	weiblich	insgesamt	männlich	weiblich
	1	2	3	4	5	6	7	8	9		
271 138	Niederalteich		11	3	8	-	-	-	11	3	8
271 141	Osterhofen, St.		86	41	45	49	20	29	37	21	16
271 146	Plattling, St.		218	125	93	205	123	82	13	2	11
275 154	Vilshofen, St.		12	8	4	6	4	2	6	4	2
279 112	Dingolfing, St.		42	41	1	42	41	1	-	-	-
	Übrige Gemeinden		59	41	18	54	40	14	5	1	4
	Auspendler zusammen		563	332	231	451	276	175	112	56	56
von 271 138	Niederalteich nach										
271 119	Deggendorf, GKSt.		221	121	100	196	108	88	25	13	12
271 125	Hengersberg, M.		133	85	48	89	57	32	44	28	16
271 141	Osterhofen, St.		25	19	6	2	1	1	23	18	5
271 146	Plattling, St.		22	19	3	22	19	3	-	-	-
271 149	Schöllnach, M.		33	26	7	8	5	3	25	21	4
271 153	Winzer, M.		17	15	2	17	15	2	-	-	-
279 112	Dingolfing, St.		20	20	-	20	20	-	-	-	-
	Übrige Gemeinden		65	43	22	55	38	17	10	5	5
	Auspendler zusammen		536	348	188	409	263	146	127	85	42
von 271 139	Oberpörling nach										
271 119	Deggendorf, GKSt.		28	17	11	23	13	10	5	4	1
271 141	Osterhofen, St.		14	9	5	6	4	2	8	5	3
271 146	Plattling, St.		84	46	38	72	43	29	12	3	9
271 152	Wallerfing		45	25	20	7	5	2	38	20	18
279 112	Dingolfing, St.		92	82	10	92	82	10	-	-	-
279 122	Landau a.d.Isar, St.		37	15	22	31	11	20	6	4	2
279 137	Wallersdorf, M.		15	10	5	15	10	5	-	-	-
	Übrige Gemeinden		51	33	18	49	32	17	2	1	1
	Auspendler zusammen		366	237	129	295	200	95	71	37	34
von 271 140	Offenberg nach										
271 116	Bernried		38	28	10	38	28	10	-	-	-
271 119	Deggendorf, GKSt.		513	286	227	431	247	184	82	39	43
271 125	Hengersberg, M.		16	11	5	16	11	5	-	-	-
271 132	Metten, M.		228	127	101	93	52	41	135	75	60
271 146	Plattling, St.		66	54	12	64	53	11	2	1	1
278 118	Bogen, St.		14	14	-	14	14	-	-	-	-
278 159	Niederwinkling		10	5	5	10	5	5	-	-	-
278 187	Schwarzach, M.		10	4	6	10	4	6	-	-	-
279 112	Dingolfing, St.		34	33	1	34	33	1	-	-	-
362 000	Regensburg		18	17	1	13	12	1	5	5	-
	Übrige Gemeinden		67	48	19	63	48	15	4	-	4
	Auspendler zusammen		1014	627	387	786	507	279	228	120	108
von 271 141	Osterhofen, St. nach										
262 000	Passau		137	92	45	115	74	41	22	18	4
263 000	Straubing		21	14	7	14	8	6	7	6	1
271 111	Aholming		19	6	13	19	6	13	-	-	-
271 118	Buchhofen		77	57	20	43	39	4	34	18	16
271 119	Deggendorf, GKSt.		245	152	93	211	131	80	34	21	13
271 125	Hengersberg, M.		83	70	13	83	70	13	-	-	-
271 128	Künzing		133	76	57	45	34	11	88	42	46
271 135	Moos		53	37	16	53	37	16	-	-	-
271 138	Niederalteich		66	25	41	8	6	2	58	19	39
271 146	Plattling, St.		448	291	157	422	291	131	26	-	26
275 114	Aldersbach		21	11	10	21	11	10	-	-	-
275 154	Vilshofen, St.		172	110	62	98	61	37	74	49	25
277 111	Arnstorf, M.		48	9	39	48	9	39	-	-	-
277 142	Roßbach		13	8	5	13	8	5	-	-	-
279 112	Dingolfing, St.		361	339	22	361	339	22	-	-	-
279 113	Eichendorf, M.		22	10	12	22	10	12	-	-	-
279 122	Landau a.d.Isar, St.		42	24	18	41	23	18	1	1	-
279 132	Pilsting, M.		24	24	-	24	24	-	-	-	-
362 000	Regensburg		44	38	6	29	27	2	15	11	4
	Übrige Gemeinden		135	94	41	129	93	36	6	1	5
	Auspendler zusammen		2164	1487	677	1799	1301	498	365	186	179
von 271 143	Otzing nach										
263 000	Straubing		11	6	5	8	5	3	3	1	2
271 119	Deggendorf, GKSt.		91	49	42	63	31	32	28	18	10
271 146	Plattling, St.		270	135	135	175	92	83	95	43	52
279 112	Dingolfing, St.		60	53	7	60	53	7	-	-	-
279 122	Landau a.d.Isar, St.		16	4	12	7	3	4	9	1	8
279 137	Wallersdorf, M.		27	15	12	27	15	12	-	-	-
	Übrige Gemeinden		69	50	19	60	46	14	9	4	5
	Auspendler zusammen		544	312	232	400	245	155	144	67	77

¹⁾ Ohne Pendler mit unbestimmtem Ziel.

²⁾ Einschl. erwerbstätige Schüler und Studierende.

³⁾ Ohne erwerbstätige Schüler und Studierende.

Die Auspendler Bayerns (Erwerbstätige sowie Schüler und Studierende) am 25. Mai 1987 nach Wohnsitz- und Zielgemeinden 1)

Gemeinde- schlüssel- nummer	Gebiet		Auspendler			davon								
	Wohnsitzgemeinde	Zielgemeinde				Berufspendler 2)			Ausbildungspendler 3)					
			insgesamt	männlich	weiblich	insgesamt	männlich	weiblich	insgesamt	männlich	weiblich			
	1	2	3	4	5	6	7	8	9					
von 271 146	Plattling, St.	nach												
162 000	München		66	52	14	64	51	13	2	1				
261 000	Landshut		16	12	4	12	9	3	4	3				
262 000	Passau		55	47	8	50	43	7	5	4				
263 000	Straubing		80	51	29	67	47	20	13	4				
271 111	Aholming		16	9	7	15	9	6	1	-				
271 119	Deggendorf, GKSt.		952	494	458	708	378	330	244	116				128
271 125	Hengersberg, M.		16	14	2	16	14	2	-	-				
271 138	Niederlalteich		33	18	15	5	3	2	28	15				13
271 141	Osterhofen, St.		40	19	21	28	12	16	12	7				6
271 143	Otzing		33	29	4	33	29	4	-	-				
271 151	Stephansposching		16	8	8	16	8	8	-	-				
271 152	Wallerfing		10	5	5	10	5	5	-	-				
275 154	Vilshofen, St.		14	4	10	6	4	2	8	-				8
278 118	Bogen, St.		14	14	-	14	14	-	-	-				
278 121	Feldkirchen		21	21	-	21	21	-	-	-				
279 112	Dingolfing, St.		164	161	3	164	161	3	-	-				
279 122	Landau a.d.Isar, St.		44	9	35	44	9	35	-	-				
279 132	Pilsting, M.		11	9	2	11	9	2	-	-				
279 137	Wallersdorf, M.		17	8	9	17	8	9	-	-				
362 000	Regensburg		89	78	11	63	57	6	26	21				5
	Übrige Gemeinden		106	76	30	101	73	28	5	3				2
	Auspendler zusammen		1813	1138	675	1465	964	501	348	174				174
von 271 148	Schaufling	nach												
271 119	Deggendorf, GKSt.		315	193	122	278	176	102	37	17				20
271 125	Hengersberg, M.		47	34	13	30	24	6	17	10				7
271 130	Lalling		79	47	32	9	6	3	70	41				29
271 146	Plattling, St.		14	13	1	14	13	1	-	-				
	Übrige Gemeinden		53	38	15	49	37	12	4	1				3
	Auspendler zusammen		508	325	183	380	256	124	128	69				59
von 271 149	Schöllnach, M.	nach												
262 000	Passau		41	31	10	37	29	8	4	2				2
271 119	Deggendorf, GKSt.		418	237	181	382	216	166	36	21				15
271 125	Hengersberg, M.		227	170	57	220	166	54	7	4				3
271 127	Iggensbach		16	5	11	10	4	6	6	1				5
271 138	Niederlalteich		28	16	12	7	6	1	21	10				11
271 141	Osterhofen, St.		13	5	8	7	4	3	6	1				5
271 146	Plattling, St.		31	21	10	31	21	10	-	-				
275 120	Eging a.See, M.		30	14	16	30	14	16	-	-				
276 138	Regen, St.		13	10	3	9	8	1	4	2				2
279 112	Dingolfing, St.		45	41	4	45	41	4	-	-				
	Übrige Gemeinden		104	68	36	101	67	34	3	1				2
	Auspendler zusammen		966	618	348	879	576	303	87	42				45
von 271 151	Stephansposching	nach												
262 000	Passau		10	9	1	9	8	1	1	1				-
263 000	Straubing		41	24	17	33	21	12	8	3				5
271 119	Deggendorf, GKSt.		233	125	108	171	92	79	62	33				29
271 143	Otzing		13	12	1	13	12	1	-	-				
271 146	Plattling, St.		466	283	183	337	223	114	129	60				69
278 140	Irlbach		14	12	2	14	12	2	-	-				
278 192	Straßkirchen		18	9	9	18	9	9	-	-				
279 112	Dingolfing, St.		47	45	2	47	45	2	-	-				
362 000	Regensburg		23	19	4	15	12	3	8	7				1
	Übrige Gemeinden		62	39	23	59	36	23	3	3				
	Auspendler zusammen		927	577	350	716	470	246	211	107				104
von 271 152	Wallerfing	nach												
271 119	Deggendorf, GKSt.		31	13	18	24	9	15	7	4				3
271 139	Oberpöding		53	28	25	8	6	2	45	22				23
271 141	Osterhofen, St.		46	18	28	24	8	16	22	10				12
271 146	Plattling, St.		101	65	36	93	63	30	8	2				6
279 112	Dingolfing, St.		77	69	8	77	69	8	-	-				
279 113	Eichendorf, M.		18	11	7	18	11	7	-	-				
279 122	Landau a.d.Isar, St.		13	4	9	13	4	9	-	-				
	Übrige Gemeinden		62	32	30	55	28	27	7	4				3
	Auspendler zusammen		401	240	161	312	198	114	89	42				47
von 271 153	Winzer, M.	nach												
262 000	Passau		33	25	8	31	24	7	2	1				1
271 119	Deggendorf, GKSt.		341	193	148	301	177	124	40	16				24
271 125	Hengersberg, M.		250	177	73	241	170	71	9	7				2
271 127	Iggensbach		14	6	8	9	4	5	5	2				3
271 138	Niederlalteich		34	16	18	14	10	4	20	6				14
271 141	Osterhofen, St.		64	46	18	42	31	11	22	15				7
271 146	Plattling, St.		92	67	25	92	67	25	-	-				
271 149	Schöllnach, M.		51	24	27	14	9	5	37	15				22
275 127	Hofkirchen, M.		14	6	8	14	6	8	-	-				

1) Ohne Pendler mit unbestimmtem Ziel.

2) Einschl. erwerbstätige Schüler und Studierende.

3) Ohne erwerbstätige Schüler und Studierende.

Die Auspendler Bayerns (Erwerbstätige sowie Schüler und Studierende) am 25. Mai 1987 nach Wohnsitz- und Zielgemeinden ¹⁾

Gemeinde- schlüssel- nummer	Gebiet		Auspendler			davon					
	Wohnsitzgemeinde	Zielgemeinde				Berufspendler ²⁾			Ausbildungspendler ³⁾		
			insgesamt	männlich	weiblich	insgesamt	männlich	weiblich	insgesamt	männlich	weiblich
		1	2	3	4	5	6	7	8	9	
275 154	Vilshofen, St.		34	14	20	23	7	16	11	7	4
278 118	Bogen, St.		29	15	14	2	2	-	27	13	14
279 112	Dingolfing, St.		30	29	1	30	29	1	-	-	-
362 000	Regensburg		19	18	1	17	17	-	2	1	1
	Übrige Gemeinden		75	50	25	70	46	24	5	4	1
	Auspendler zusammen		1080	686	394	900	599	301	180	87	93
	Lkr. Deggendorf zusammen		23785	15252	8533	19380	13025	6355	4405	2227	2178
	Landkreis Freyung-Grafenau										
von 272 116	Eppenschlag nach										
272 120	Grafenau, St.		66	31	35	50	23	27	16	8	8
272 147	Schönberg, M.		92	41	51	45	22	23	47	19	28
272 149	Spiegelau		44	33	11	40	32	8	4	1	3
276 127	Kirchdorf i. Wald		14	14	-	14	14	-	-	-	-
276 138	Regen, St.		41	27	14	40	26	14	1	1	-
276 148	Zwiesel, St.		12	10	2	12	10	2	-	-	-
	Übrige Gemeinden		40	36	4	40	36	4	-	-	-
	Auspendler zusammen		309	192	117	241	163	78	68	29	39
von 272 118	Freyung, St. nach										
262 000	Passau		162	123	39	131	103	28	31	20	11
272 120	Grafenau, St.		61	49	12	58	49	9	3	-	3
272 126	Hinterschmiding		23	16	7	23	16	7	-	-	-
272 127	Hohenau		22	13	9	22	13	9	-	-	-
272 129	Jandelsbrunn		10	7	3	10	7	3	-	-	-
272 134	Mauth		34	11	23	34	11	23	-	-	-
272 138	Perlesreut, M.		18	13	5	18	13	5	-	-	-
272 140	Ringelai		17	6	11	17	6	11	-	-	-
272 141	Röhrnbach, M.		96	71	25	67	58	9	29	13	16
272 151	Waldkirchen, St.		74	35	39	71	32	39	3	3	-
275 128	Hutthurm, M.		25	17	8	25	17	8	-	-	-
	Übrige Gemeinden		125	102	23	118	97	21	7	5	2
	Auspendler zusammen		667	463	204	594	422	172	73	41	32
von 272 119	Fürsteneck nach										
262 000	Passau		81	47	34	71	45	26	10	2	8
272 118	Freyung, St.		40	27	13	17	11	6	23	16	7
272 138	Perlesreut, M.		48	21	27	7	7	-	41	14	27
275 119	Büchlberg		11	9	2	11	9	2	-	-	-
275 121	Fürstenstein		12	5	7	12	5	7	-	-	-
275 128	Hutthurm, M.		54	24	30	53	23	30	1	1	-
275 152	Tittling, M.		14	11	3	12	10	2	2	1	1
	Übrige Gemeinden		38	27	11	33	24	9	5	3	2
	Auspendler zusammen		298	171	127	216	134	82	82	37	45
von 272 120	Grafenau, St. nach										
262 000	Passau		86	55	31	63	40	23	23	15	8
271 119	Deggendorf, GKSt.		29	24	5	26	22	4	3	2	1
272 118	Freyung, St.		149	92	57	149	92	57	-	-	-
272 127	Hohenau		17	13	4	17	13	4	-	-	-
272 138	Perlesreut, M.		15	14	1	15	14	1	-	-	-
272 143	St. Oswald-Riedlhütte		34	27	7	34	27	7	-	-	-
272 146	Neuschönau		22	17	5	22	17	5	-	-	-
272 147	Schönberg, M.		96	54	42	90	52	38	6	2	4
272 149	Spiegelau		67	48	19	67	48	19	-	-	-
272 151	Waldkirchen, St.		10	10	-	8	8	-	2	2	-
275 152	Tittling, M.		26	20	6	26	20	6	-	-	-
276 138	Regen, St.		28	27	1	27	26	1	1	1	-
276 148	Zwiesel, St.		13	6	7	11	6	5	2	-	2
	Übrige Gemeinden		156	128	28	149	125	24	7	3	4
	Auspendler zusammen		748	535	213	704	510	194	44	25	19
von 272 121	Grainet nach										
262 000	Passau		34	28	6	28	25	3	6	3	3
272 118	Freyung, St.		272	141	131	155	88	67	117	53	64
272 126	Hinterschmiding		53	33	20	17	14	3	36	19	17
272 129	Jandelsbrunn		56	30	26	56	30	26	-	-	-
272 136	Neureichenau		52	25	27	47	23	24	5	2	3
272 141	Röhrnbach, M.		64	61	3	64	61	3	-	-	-
272 151	Waldkirchen, St.		210	106	104	131	67	64	79	39	40
275 128	Hutthurm, M.		10	5	5	10	5	5	-	-	-
	Übrige Gemeinden		38	32	6	36	32	4	2	-	2
	Auspendler zusammen		789	461	328	544	345	199	245	116	129

¹⁾ Ohne Pendler mit unbestimmtem Ziel.²⁾ Einschl. erwerbstätige Schüler und Studierende.³⁾ Ohne erwerbstätige Schüler und Studierende.

Die Auspendler Bayerns (Erwerbstätige sowie Schüler und Studierende) am 25. Mai 1987 nach Wohnsitz- und Zielgemeinden ¹⁾

Gemeinde- schlüssel- nummer	Gebiet		Auspendler			davon					
	Wohnsitzgemeinde					Berufspendler ²⁾			Ausbildungspendler ³⁾		
	Zielgemeinde		insgesamt	männlich	weiblich	insgesamt	männlich	weiblich	insgesamt	männlich	weiblich
			1	2	3	4	5	6	7	8	9
von 272 122	Haidmühle nach										
262 000	Passau	32	25	7	24	20	4	8	5	3	
272 118	Freyung, St.	82	41	41	63	34	29	19	7	12	
272 129	Jandelsbrunn	21	15	6	21	15	6	-	-	-	
272 136	Neureichenau	78	50	28	78	50	28	-	-	-	
272 141	Röhrnbach, M.	14	13	1	14	13	1	-	-	-	
272 151	Waldkirchen, St.	18	10	8	10	6	4	8	4	4	
	Übrige Gemeinden	50	41	9	47	39	8	3	2	1	
	Auspendler zusammen	295	195	100	257	177	80	38	18	20	
von 272 126	Hinterschmiding nach										
262 000	Passau	41	32	9	37	31	6	4	1	3	
272 118	Freyung, St.	490	272	218	360	203	157	130	69	61	
272 120	Grafenau, St.	13	7	6	12	7	5	1	-	1	
272 134	Mauth	19	14	5	19	14	5	-	-	-	
272 140	Ringelai	21	3	18	21	3	18	-	-	-	
272 141	Röhrnbach, M.	15	14	1	15	14	1	-	-	-	
272 151	Waldkirchen, St.	24	13	11	21	10	11	3	3	-	
	Übrige Gemeinden	58	42	16	57	42	15	1	-	1	
	Auspendler zusammen	681	397	284	542	324	218	139	73	66	
von 272 127	Hohenau nach										
262 000	Passau	58	45	13	51	43	8	7	2	5	
271 119	Deggendorf, GKSt.	10	10	-	9	9	-	1	1	-	
271 146	Plattling, St.	43	39	4	42	39	3	1	-	1	
272 118	Freyung, St.	416	218	198	331	185	146	85	33	52	
272 120	Grafenau, St.	182	120	62	167	114	53	15	6	9	
272 134	Mauth	36	16	20	36	16	20	-	-	-	
272 140	Ringelai	50	14	36	50	14	36	-	-	-	
272 141	Röhrnbach, M.	30	30	-	30	30	-	-	-	-	
272 143	St. Oswald-Riedlhütte	13	13	-	13	13	-	-	-	-	
272 146	Neuschönau	24	20	4	24	20	4	-	-	-	
272 147	Schönberg, M.	13	11	2	13	11	2	-	-	-	
272 149	Spiegelau	11	11	-	11	11	-	-	-	-	
272 151	Waldkirchen, St.	13	9	4	13	9	4	-	-	-	
	Übrige Gemeinden	90	70	20	85	68	17	5	2	3	
	Auspendler zusammen	989	626	363	875	582	293	114	44	70	
von 272 128	Innernzell nach										
271 119	Deggendorf, GKSt.	26	16	10	21	14	7	5	2	3	
271 125	Hengersberg, M.	13	12	1	13	12	1	-	-	-	
272 118	Freyung, St.	11	6	5	11	6	5	-	-	-	
272 120	Grafenau, St.	156	76	80	112	51	61	44	25	19	
272 145	Schöfweg	11	2	9	11	2	9	-	-	-	
272 147	Schönberg, M.	105	63	42	104	63	41	1	-	1	
276 138	Regen, St.	11	9	2	11	9	2	-	-	-	
	Übrige Gemeinden	92	77	15	87	73	14	5	4	1	
	Auspendler zusammen	425	261	164	370	230	140	55	31	24	
von 272 129	Jandelsbrunn nach										
262 000	Passau	98	77	21	85	70	15	13	7	6	
272 118	Freyung, St.	87	42	45	70	32	38	17	10	7	
272 136	Neureichenau	76	36	40	76	36	40	-	-	-	
272 141	Röhrnbach, M.	67	64	3	67	64	3	-	-	-	
272 151	Waldkirchen, St.	325	171	154	271	149	122	54	22	32	
275 126	Hauzenberg, St.	52	26	26	25	20	5	27	6	21	
275 128	Hutthurm, M.	28	17	11	28	17	11	-	-	-	
275 148	Sonnen	12	12	-	12	12	-	-	-	-	
	Übrige Gemeinden	53	39	14	50	39	11	3	-	3	
	Auspendler zusammen	798	484	314	684	439	245	114	45	69	
von 272 134	Mauth nach										
262 000	Passau	50	38	12	44	36	8	6	2	4	
272 118	Freyung, St.	354	208	146	251	157	94	103	51	52	
272 120	Grafenau, St.	51	44	7	49	44	5	2	-	2	
272 126	Hinterschmiding	19	17	2	19	17	2	-	-	-	
272 141	Röhrnbach, M.	22	21	1	22	21	1	-	-	-	
272 149	Spiegelau	11	11	-	11	11	-	-	-	-	
272 151	Waldkirchen, St.	19	15	4	18	14	4	1	1	-	
275 154	Vilshofen, St.	12	12	-	12	12	-	-	-	-	
	Übrige Gemeinden	56	48	8	56	48	8	-	-	-	
	Auspendler zusammen	594	414	180	482	360	122	112	54	58	
von 272 135	Neureichenau nach										
262 000	Passau	89	72	17	76	62	14	13	10	3	
272 118	Freyung, St.	145	77	68	94	57	37	51	20	31	
272 122	Haidmühle	19	13	6	19	13	6	-	-	-	
272 129	Jandelsbrunn	125	85	40	125	85	40	-	-	-	

¹⁾ Ohne Pendler mit unbestimmtem Ziel.²⁾ Einschl. erwerbstätige Schüler und Studierende.³⁾ Ohne erwerbstätige Schüler und Studierende.

Die Auspendler Bayerns (Erwerbstätige sowie Schüler und Studierende) am 25. Mai 1987 nach Wohnsitz- und Zielgemeinden ¹⁾

Gemeinde- schlüssel- nummer	Gebiet		Auspendler			davon					
	Wohnsitzgemeinde	Zielgemeinde				Berufspendler ²⁾			Ausbildungspendler ³⁾		
			insgesamt	männlich	weiblich	insgesamt	männlich	weiblich	insgesamt	männlich	weiblich
	1	2	3	4	5	6	7	8	9		
272 141	Röhrnbach, M.		36	34	2	36	34	2	-	-	-
272 151	Waldkirchen, St.		176	90	86	113	58	55	63	32	31
275 118	Breitenberg		15	8	7	15	8	7	-	-	-
275 126	Hauzenberg, St.		32	25	7	32	25	7	-	-	-
275 128	Hutthurm, M.		43	22	21	43	22	21	-	-	-
	Übrige Gemeinden		51	40	11	48	39	9	3	1	2
	Auspendler zusammen		731	466	265	601	403	198	130	63	67
von 272 138	Perlesreut, M.	nach									
262 000	Passau		85	56	29	77	55	22	8	1	7
272 118	Freyung, St.		177	77	100	116	55	61	61	22	39
272 119	Fürsteneck		32	16	16	10	5	5	22	11	11
272 120	Grafenau, St.		152	88	64	108	73	35	44	15	29
272 140	Ringelai		24	6	18	23	5	18	1	1	-
272 141	Röhrnbach, M.		44	38	6	40	35	5	4	3	1
272 147	Schönberg, M.		20	16	4	20	16	4	-	-	-
272 151	Waldkirchen, St.		20	7	13	13	6	7	7	1	6
275 121	Fürstenstein		25	11	15	26	11	15	-	-	-
275 128	Hutthurm, M.		41	15	26	41	15	26	-	-	-
275 152	Tittling, M.		35	29	7	36	29	7	-	-	-
	Übrige Gemeinden		76	64	12	76	64	12	-	-	-
	Auspendler zusammen		733	423	310	586	369	217	147	54	93
von 272 139	Philippsreut	nach									
262 000	Passau		18	15	3	18	15	3	-	-	-
272 118	Freyung, St.		80	40	40	59	35	24	21	5	16
272 122	Haidmühle		23	10	13	2	1	1	21	9	12
272 126	Hinterschmiding		14	1	13	14	1	13	-	-	-
272 134	Mauth		65	37	28	27	20	7	38	17	21
272 140	Ringelai		11	1	10	11	1	10	-	-	-
272 141	Röhrnbach, M.		10	10	-	10	10	-	-	-	-
	Übrige Gemeinden		38	28	10	31	25	6	7	3	4
	Auspendler zusammen		259	142	117	172	108	64	87	34	53
von 272 140	Ringelai	nach									
262 000	Passau		42	38	4	41	38	3	1	-	1
272 118	Freyung, St.		216	108	108	152	84	68	64	24	40
272 119	Fürsteneck		11	9	2	3	3	-	8	6	2
272 120	Grafenau, St.		66	37	29	62	35	27	4	2	2
272 127	Hohenau		11	10	1	11	10	1	-	-	-
272 138	Perlesreut, M.		127	82	45	60	48	12	67	34	33
272 141	Röhrnbach, M.		17	14	3	17	14	3	-	-	-
275 128	Hutthurm, M.		14	9	5	14	9	5	-	-	-
275 152	Tittling, M.		13	11	2	13	11	2	-	-	-
	Übrige Gemeinden		49	41	8	48	40	8	1	1	-
	Auspendler zusammen		566	359	207	421	292	129	145	67	78
von 272 141	Röhrnbach, M.	nach									
262 000	Passau		278	185	93	234	170	64	44	15	29
272 118	Freyung, St.		275	139	136	220	119	101	55	20	35
272 119	Fürsteneck		10	8	2	10	8	2	-	-	-
272 120	Grafenau, St.		13	9	4	13	9	4	-	-	-
272 138	Perlesreut, M.		20	12	8	20	12	8	-	-	-
272 151	Waldkirchen, St.		175	70	105	120	42	78	55	28	27
275 119	Büchlberg		22	15	7	22	15	7	-	-	-
275 128	Hutthurm, M.		106	35	71	106	35	71	-	-	-
275 146	Salzweg		10	5	5	10	5	5	-	-	-
275 152	Tittling, M.		13	8	5	13	8	5	-	-	-
	Übrige Gemeinden		70	52	18	70	52	18	-	-	-
	Auspendler zusammen		992	538	454	838	475	363	154	63	91
von 272 142	Saldenburg	nach									
262 000	Passau		82	54	28	69	46	23	13	8	5
272 118	Freyung, St.		12	9	3	12	9	3	-	-	-
272 120	Grafenau, St.		141	64	77	92	48	44	49	16	33
272 147	Schönberg, M.		30	16	14	30	16	14	-	-	-
272 150	Thurmansbang		228	108	120	35	7	28	193	101	92
272 152	Zenting		10	7	3	8	6	2	2	1	1
275 121	Fürstenstein		54	28	26	54	28	26	-	-	-
275 128	Hutthurm, M.		29	8	21	29	8	21	-	-	-
275 135	Neukirchen vorm Wald		11	11	-	11	11	-	-	-	-
275 152	Tittling, M.		164	105	59	159	102	57	5	3	2
	Übrige Gemeinden		89	67	22	80	61	19	9	6	3
	Auspendler zusammen		850	477	373	579	342	237	271	135	136
von 272 143	St. Oswald-Riedlhütte	nach									
262 000	Passau		16	12	4	12	10	2	4	2	2
272 118	Freyung, St.		41	27	14	41	27	14	-	-	-
272 120	Grafenau, St.		341	172	169	224	120	104	117	52	65

¹⁾ Ohne Pendler mit unbestimmtem Ziel.

²⁾ Einschl. erwerbstätige Schüler und Studierende.

³⁾ Ohne erwerbstätige Schüler und Studierende.

Die Auspendler Bayerns (Erwerbstätige sowie Schüler und Studierende) am 25. Mai 1987 nach Wohnsitz- und Zielgemeinden 1)

Gemeinde- schlüssel- nummer	Gebiet		Auspendler			davon					
						Berufspendler 2)			Ausbildungspendler 3)		
	Wohnsitzgemeinde	Zielgemeinde	insgesamt	männlich	weiblich	insgesamt	männlich	weiblich	insgesamt	männlich	weiblich
			1	2	3	4	5	6	7	8	9
272 146	Neuschönau		21	13	8	21	13	8	-	-	-
272 147	Schönberg, M.		17	10	7	17	10	7	-	-	-
272 149	Spiegelau		131	90	41	131	90	41	-	-	-
276 138	Regen, St.		19	18	1	18	17	1	1	1	-
276 148	Zwiesel, St.		11	5	6	10	5	5	1	-	1
	Übrige Gemeinden		54	42	12	52	40	12	2	2	-
	Auspendler zusammen		651	389	262	526	332	194	125	57	68
von 272 145	Schöfweg	nach									
271 119	Deggendorf, GKSt.		79	50	29	79	50	29	-	-	-
271 125	Hengersberg, M.		19	18	1	18	17	1	1	1	-
271 149	Schöllnach, M.		18	14	4	10	10	-	8	4	4
272 120	Grafenau, St.		69	31	38	41	20	21	28	11	17
272 128	Innernzell		56	28	28	15	10	5	41	18	23
272 147	Schönberg, M.		34	20	14	34	20	14	-	-	-
276 138	Regen, St.		10	8	2	10	8	2	-	-	-
	Übrige Gemeinden		70	58	12	64	55	9	6	3	3
	Auspendler zusammen		355	227	128	271	190	81	84	37	47
von 272 146	Neuschönau	nach									
262 000	Passau		12	8	4	11	8	3	1	-	1
272 118	Freyung, St.		41	23	18	41	23	18	-	-	-
272 120	Grafenau, St.		356	193	163	289	168	121	67	25	42
272 127	Hohenau		11	7	4	11	7	4	-	-	-
272 143	St. Oswald-Riedlhütte		57	51	6	57	51	6	-	-	-
272 147	Schönberg, M.		14	9	5	14	9	5	-	-	-
272 149	Spiegelau		19	16	3	18	16	2	1	-	1
	Übrige Gemeinden		67	53	14	60	49	11	7	4	3
	Auspendler zusammen		577	360	217	501	331	170	76	29	47
von 272 147	Schönberg, M.	nach									
262 000	Passau		40	27	13	29	21	8	11	6	5
271 119	Deggendorf, GKSt.		28	24	4	26	23	3	2	1	1
271 125	Hengersberg, M.		10	10	-	10	10	-	-	-	-
272 116	Eppenschlag		13	9	4	4	3	1	9	6	3
272 118	Freyung, St.		34	23	11	34	23	11	-	-	-
272 120	Grafenau, St.		513	315	198	414	273	141	99	42	57
272 128	Innernzell		11	7	4	10	6	4	1	1	-
272 149	Spiegelau		26	21	5	26	21	5	-	-	-
272 150	Thurmansbang		10	7	3	10	7	3	-	-	-
275 121	Fürstenstein		12	6	6	12	6	6	-	-	-
275 152	Tittling, M.		21	12	9	21	12	9	-	-	-
276 138	Regen, St.		17	8	9	16	8	8	1	-	1
279 112	Dingolfing, St.		17	17	-	17	17	-	-	-	-
	Übrige Gemeinden		68	59	9	66	58	8	2	1	1
	Auspendler zusammen		820	545	275	695	488	207	125	57	68
von 272 149	Spiegelau	nach									
262 000	Passau		19	13	6	13	10	3	6	3	3
271 119	Deggendorf, GKSt.		14	12	2	9	7	2	5	5	-
272 118	Freyung, St.		34	23	11	33	23	10	1	-	1
272 120	Grafenau, St.		365	197	168	233	142	91	132	55	77
272 143	St. Oswald-Riedlhütte		63	47	16	63	47	16	-	-	-
272 146	Neuschönau		10	6	4	10	6	4	-	-	-
272 147	Schönberg, M.		67	28	39	67	28	39	-	-	-
276 121	Frauenau		29	21	8	29	21	8	-	-	-
276 138	Regen, St.		70	59	11	70	59	11	-	-	-
276 148	Zwiesel, St.		35	23	12	32	21	11	3	2	1
279 112	Dingolfing, St.		14	14	-	14	14	-	-	-	-
	Übrige Gemeinden		86	72	14	83	70	13	3	2	1
	Auspendler zusammen		806	515	291	656	448	208	150	67	83
von 272 150	Thurmansbang	nach									
262 000	Passau		58	38	20	50	34	16	8	4	4
271 119	Deggendorf, GKSt.		23	19	4	23	19	4	-	-	-
271 125	Hengersberg, M.		15	12	3	15	12	3	-	-	-
272 118	Freyung, St.		12	10	2	12	10	2	-	-	-
272 120	Grafenau, St.		90	51	39	56	35	21	34	16	18
272 147	Schönberg, M.		24	16	8	24	16	8	-	-	-
272 152	Zenting		38	30	8	32	27	5	6	3	3
275 111	Aicha vorm Wald		17	16	1	17	16	1	-	-	-
275 120	Eging a. See, M.		68	38	30	68	38	30	-	-	-
275 121	Fürstenstein		42	28	14	42	28	14	-	-	-
275 152	Tittling, M.		81	52	29	75	52	23	6	-	6
	Übrige Gemeinden		106	81	25	89	72	17	17	9	8
	Auspendler zusammen		574	391	183	503	359	144	71	32	39

1) Ohne Pendler mit unbestimmtem Ziel.

2) Einschl. erwerbstätige Schüler und Studierende.

3) Ohne erwerbstätige Schüler und Studierende.

Die Auspendler Bayerns (Erwerbstätige sowie Schüler und Studierende) am 25. Mai 1987 nach Wohnsitz- und Zielgemeinden ¹⁾

Gemeinde- schlüssel- nummer	Gebiet		Auspendler			davon						
						Berufspendler ²⁾			Ausbildungspendler ³⁾			
	Wohnsitzgemeinde		insgesamt	männlich	weiblich	insgesamt	männlich	weiblich	insgesamt	männlich	weiblich	
	Zielgemeinde											1
von 272 151	Waldkirchen, St. nach											
262 000	Passau		400	321	79	370	308	62	30	13	17	
272 118	Freyung, St.		473	254	219	364	197	167	109	57	52	
272 120	Grafenau, St.		20	14	6	18	14	4	2	-	2	
272 121	Grainet		15	11	4	15	11	4	-	-	-	
272 129	Jandelsbrunn		174	108	66	173	107	66	1	1	-	
272 136	Neureichenau		30	20	10	30	20	10	-	-	-	
272 141	Röhrnbach, M.		265	240	25	265	240	25	-	-	-	
275 119	Büchlberg		37	24	13	37	24	13	-	-	-	
275 126	Hauzenberg, St.		133	86	47	85	65	20	48	21	27	
275 128	Hutthurm, M.		129	55	74	129	55	74	-	-	-	
275 146	Salzweg		19	14	5	19	14	5	-	-	-	
275 154	Vilshofen, St.		10	10	-	9	9	-	1	1	-	
	Übrige Gemeinden		131	104	27	131	104	27	-	-	-	
	Auspendler zusammen		1836	1261	575	1645	1168	477	191	93	98	
von 272 152	Zenting nach											
262 000	Passau		14	9	5	14	9	5	-	-	-	
271 119	Deggendorf, GKSt.		44	31	13	43	30	13	1	1	-	
271 125	Hengersberg, M.		25	20	5	25	20	5	-	-	-	
271 149	Schöllnach, M.		54	37	17	35	28	7	19	9	10	
272 120	Grafenau, St.		36	17	19	19	9	10	17	8	9	
272 142	Saldenburg		10	9	1	10	9	1	-	-	-	
272 147	Schönberg, M.		11	4	7	11	4	7	-	-	-	
272 150	Thurmansbang		82	39	43	22	10	12	60	29	31	
	Übrige Gemeinden		62	42	20	59	41	18	3	1	2	
	Auspendler zusammen		338	208	130	238	160	78	100	48	52	
	Lkr. Freyung-Grafenau zusammen		16681	10500	6181	13741	9151	4590	2940	1349	1591	
	Landkreis Kelheim											
von 273 111	Abensberg, St. nach											
161 000	Ingolstadt		284	255	29	276	249	27	8	6	2	
162 000	München		94	78	16	85	72	13	9	6	3	
186 137	Manching, M.		107	97	10	107	97	10	-	-	-	
186 139	Münchsmünster		78	73	5	78	73	5	-	-	-	
261 000	Landshut		21	18	3	20	17	3	1	1	-	
273 116	Bad Abbach, M.		18	6	12	18	6	12	-	-	-	
273 137	Kelheim, St.		328	213	115	281	189	92	47	24	23	
273 141	Langquaid, M.		18	12	6	18	12	6	-	-	-	
273 147	Mainburg, St.		129	78	51	64	40	24	65	38	27	
273 152	Neustadt a.d. Donau, St.		264	172	92	264	172	92	-	-	-	
273 163	Elsendorf		32	12	20	32	12	20	-	-	-	
273 165	Rohr i.NB, M.		154	81	73	37	22	15	117	59	58	
273 166	Saal a.d. Donau		42	21	21	40	21	19	2	-	2	
273 172	Siegenburg, M.		55	28	27	55	28	27	-	-	-	
273 177	Train		10	6	4	10	6	4	-	-	-	
274 176	Rottenburg/Laaberg, St.		17	14	3	17	14	3	-	-	-	
362 000	Regensburg		288	173	115	204	127	77	84	46	38	
	Übrige Gemeinden		139	112	27	129	108	21	10	4	6	
	Auspendler zusammen		2078	1449	629	1735	1265	470	343	184	159	
von 273 113	Aiglsbach nach											
161 000	Ingolstadt		33	25	8	31	23	8	2	2	-	
162 000	München		60	44	16	58	42	16	2	2	-	
186 122	Geisenfeld, St.		28	23	5	24	23	1	4	-	4	
186 137	Manching, M.		10	10	-	10	10	-	-	-	-	
186 162	Wolnzach, M.		10	6	4	10	6	4	-	-	-	
273 111	Abensberg, St.		16	6	10	5	4	1	11	2	9	
273 147	Mainburg, St.		206	115	91	125	74	51	81	41	40	
273 163	Elsendorf		15	6	9	15	6	9	-	-	-	
	Übrige Gemeinden		56	41	15	50	40	10	6	1	5	
	Auspendler zusammen		434	276	158	328	228	100	106	48	58	
von 273 115	Attenhofen nach											
162 000	München		67	49	18	66	48	18	1	1	-	
261 000	Landshut		14	7	7	13	6	7	1	1	-	
273 147	Mainburg, St.		228	123	105	127	71	66	91	52	39	
273 163	Elsendorf		39	20	19	7	6	1	32	14	18	
274 176	Rottenburg/Laaberg, St.		13	7	6	-	-	-	13	7	6	
	Übrige Gemeinden		66	50	16	61	46	15	5	4	1	
	Auspendler zusammen		427	256	171	284	177	107	143	79	64	
von 273 116	Bad Abbach, M. nach											
161 000	Ingolstadt		10	8	2	10	8	2	-	-	-	
162 000	München		15	14	1	15	14	1	-	-	-	

¹⁾ Ohne Pendler mit unbestimmtem Ziel.

²⁾ Einschl. erwerbstätige Schüler und Studierende.

³⁾ Ohne erwerbstätige Schüler und Studierende.

Die Auspendler Bayerns (Erwerbstätige sowie Schüler und Studierende) am 25. Mai 1987 nach Wohnsitz- und Zielgemeinden 1)

Gemeinde-schlüssel-nummer	Gebiet		Auspendler			davon							
	Wohnsitzgemeinde	Zielgemeinde	insgesamt	männlich	weiblich	Berufspendler 2)			Ausbildungspendler 3)				
						insgesamt	männlich	weiblich	insgesamt	männlich	weiblich		
	1	2	3	4	5	6	7	8	9				
261 000	Landshut		11	9	2	9	7	2	2	2	-	-	-
273 111	Abensberg, St.		107	77	30	38	33	5	69	44	25	-	-
273 137	Kelheim, St.		342	248	94	227	178	49	115	70	45	-	-
273 141	Langquaid, M.		11	7	4	11	7	4	-	-	-	-	-
273 152	Neustadt a.d.Donau, St.		10	8	2	10	8	2	-	-	-	-	-
273 164	Riedenburg, St.		12	6	6	4	3	1	8	3	5	-	-
273 166	Saal a.d.Donau		56	40	16	56	40	16	-	-	-	-	-
362 000	Regensburg		1388	890	498	1185	789	396	203	101	102	-	-
375 174	Neutraubling, St.		54	38	16	54	38	16	-	-	-	-	-
375 179	Obertraubling		26	20	6	26	20	6	-	-	-	-	-
375 180	Pentling		64	37	27	64	37	27	-	-	-	-	-
375 190	Regenstauf, M.		13	9	4	10	7	3	3	2	1	-	-
	Übrige Gemeinden		139	111	28	130	106	24	9	5	4	-	-
	Auspendler zusammen		2258	1522	736	1849	1295	554	409	227	182	-	-
von 273 119 Biburg nach													
161 000	Ingolstadt		40	37	3	40	37	3	-	-	-	-	-
162 000	München		10	10	-	10	10	-	-	-	-	-	-
186 137	Manching, M.		12	11	1	12	11	1	-	-	-	-	-
273 111	Abensberg, St.		190	105	85	80	44	36	110	61	49	-	-
273 137	Kelheim, St.		26	18	8	22	16	6	4	2	2	-	-
273 147	Mainburg, St.		18	9	9	9	7	2	9	2	7	-	-
273 152	Neustadt a.d.Donau, St.		35	24	11	35	24	11	-	-	-	-	-
273 172	Siegenburg, M.		19	9	10	17	9	8	2	-	2	-	-
362 000	Regensburg		11	8	3	9	6	3	2	2	-	-	-
	Übrige Gemeinden		47	37	10	43	33	10	4	4	-	-	-
	Auspendler zusammen		408	268	140	277	197	80	131	71	60	-	-
von 273 121 Essing, M. nach													
161 000	Ingolstadt		19	18	1	19	18	1	-	-	-	-	-
273 111	Abensberg, St.		17	13	4	15	11	4	2	2	-	-	-
273 133	Ihrlerstein		46	29	17	6	3	3	40	26	14	-	-
273 137	Kelheim, St.		197	123	74	178	115	63	19	8	11	-	-
273 164	Riedenburg, St.		57	30	27	29	19	10	28	11	17	-	-
273 166	Saal a.d.Donau		10	4	6	10	4	6	-	-	-	-	-
362 000	Regensburg		27	19	8	23	17	6	4	2	2	-	-
	Übrige Gemeinden		45	37	8	45	37	8	-	-	-	-	-
	Auspendler zusammen		418	273	145	325	224	101	93	49	44	-	-
von 273 125 Hausen nach													
161 000	Ingolstadt		14	13	1	14	13	1	-	-	-	-	-
273 111	Abensberg, St.		101	60	41	73	47	26	28	13	15	-	-
273 116	Bad Abbach, M.		21	12	9	21	12	9	-	-	-	-	-
273 137	Kelheim, St.		148	116	32	132	108	24	16	8	8	-	-
273 141	Langquaid, M.		73	36	37	52	23	29	21	13	8	-	-
273 165	Rohr i.NB, M.		16	10	6	6	4	2	10	6	4	-	-
273 166	Saal a.d.Donau		99	62	37	42	34	8	57	28	29	-	-
362 000	Regensburg		93	60	33	80	50	30	13	10	3	-	-
	Übrige Gemeinden		63	48	15	60	46	14	3	2	1	-	-
	Auspendler zusammen		628	417	211	480	337	143	148	80	68	-	-
von 273 127 Herrngiersdorf nach													
161 000	Ingolstadt		17	17	-	17	17	-	-	-	-	-	-
261 000	Landshut		11	9	2	10	8	2	1	1	-	-	-
273 111	Abensberg, St.		13	12	1	9	8	1	4	4	-	-	-
273 137	Kelheim, St.		14	10	4	14	10	4	-	-	-	-	-
273 141	Langquaid, M.		111	67	44	64	40	24	47	27	20	-	-
273 165	Rohr i.NB, M.		21	12	9	4	3	1	17	9	8	-	-
274 176	Rottenburg/Laabber, St.		41	20	21	28	15	13	6	5	8	-	-
362 000	Regensburg		34	26	8	28	21	7	6	5	1	-	-
375 196	Schierling, M.		15	7	8	15	7	8	-	-	-	-	-
	Übrige Gemeinden		58	46	12	53	42	11	5	4	1	-	-
	Auspendler zusammen		335	226	109	242	171	71	93	55	38	-	-
von 273 133 Ihrlerstein nach													
161 000	Ingolstadt		65	62	3	65	62	3	-	-	-	-	-
273 111	Abensberg, St.		62	54	8	59	53	6	3	1	2	-	-
273 116	Bad Abbach, M.		22	6	16	22	6	16	-	-	-	-	-
273 121	Essing, M.		79	43	36	19	15	4	60	28	32	-	-
273 137	Kelheim, St.		943	579	364	856	531	325	87	48	39	-	-
273 152	Neustadt a.d.Donau, St.		26	19	7	26	19	7	-	-	-	-	-
273 159	Painten, M.		10	8	2	10	8	2	-	-	-	-	-
273 164	Riedenburg, St.		74	33	41	16	8	8	58	25	33	-	-
273 166	Saal a.d.Donau		52	30	22	52	30	22	-	-	-	-	-
362 000	Regensburg		176	113	63	142	92	50	34	21	13	-	-
	Übrige Gemeinden		98	76	22	89	68	21	9	8	1	-	-
	Auspendler zusammen		1607	1023	584	1356	892	464	251	131	120	-	-

1) Ohne Pendler mit unbestimmtem Ziel.

2) Einschl. erwerbstätige Schüler und Studierende.

3) Ohne erwerbstätige Schüler und Studierende.

Die Auspendler Bayerns (Erwerbstätige sowie Schüler und Studierende) am 25. Mai 1987 nach Wohnsitz- und Zielgemeinden ¹⁾

Gemeinde- schlüssel- nummer	Gebiet Wohnsitzgemeinde Zielgemeinde	Auspendler			davon					
		insgesamt	männlich	weiblich	Berufspendler ²⁾			Ausbildungspendler ³⁾		
					insgesamt	männlich	weiblich	insgesamt	männlich	weiblich
1	2	3	4	5	6	7	8	9		
von 273 137 Kelheim, St. nach										
161 000	Ingolstadt	181	168	13	181	168	13	-	-	-
162 000	München	92	80	12	88	79	9	4	1	3
186 137	Manching, M.	54	49	5	54	49	5	-	-	-
186 139	Münchsmünster	34	34	-	34	34	-	-	-	-
261 000	Landshut	30	26	4	29	25	4	1	1	-
273 111	Abensberg, St.	292	165	127	234	138	96	58	27	31
273 116	Bad Abbach, M.	101	38	63	100	38	62	1	-	1
273 121	Essing, M.	23	13	10	20	13	7	3	-	3
273 125	Hausen	10	10	-	10	10	-	-	-	-
273 133	Ihrlerstein	40	29	11	40	29	11	-	-	-
273 141	Langquaid, M.	22	7	15	22	7	15	-	-	-
273 147	Mainburg, St.	20	17	3	15	12	3	5	5	-
273 152	Neustadt a.d. Donau, St.	118	91	27	118	91	27	-	-	-
273 164	Riedenburg, St.	219	102	117	40	16	24	179	86	93
273 165	Rohr i.NB, M.	37	21	16	7	4	3	30	17	13
273 166	Saal a.d. Donau	289	176	113	220	137	83	69	39	30
273 172	Siegenburg, M.	21	8	13	19	8	11	2	-	2
274 176	Rottenburg/Laab, St.	22	18	4	20	18	2	2	-	2
362 000	Regensburg	665	440	225	540	360	180	125	80	45
375 148	Hemau, St.	14	8	6	14	8	6	-	-	-
375 174	Neutraubling, St.	13	8	5	13	8	5	-	-	-
375 190	Regenstau, M.	10	9	1	7	6	1	3	3	-
	Übrige Gemeinden	139	112	27	136	111	25	3	1	2
	Auspendler zusammen	2446	1629	817	1961	1369	592	485	260	225
von 273 139 Kirchdorf nach										
161 000	Ingolstadt	38	34	4	38	34	4	-	-	-
273 111	Abensberg, St.	58	37	21	50	34	16	8	3	5
273 137	Kelheim, St.	12	8	4	11	7	4	1	1	-
273 152	Neustadt a.d. Donau, St.	12	6	6	10	6	4	2	-	2
273 165	Rohr i.NB, M.	28	9	19	10	2	8	18	7	11
273 172	Siegenburg, M.	92	45	47	34	18	16	58	27	31
	Übrige Gemeinden	54	38	16	53	38	15	1	-	1
	Auspendler zusammen	294	177	117	206	139	67	88	38	50
von 273 141 Langquaid, M. nach										
161 000	Ingolstadt	16	16	-	16	16	-	-	-	-
162 000	München	18	15	3	18	15	3	-	-	-
261 000	Landshut	20	13	7	18	13	5	2	-	2
273 111	Abensberg, St.	68	35	33	49	31	18	19	4	15
273 116	Bad Abbach, M.	11	8	3	11	8	3	-	-	-
273 127	Herrngiersdorf	107	97	10	91	88	3	16	9	7
273 137	Kelheim, St.	95	63	32	60	44	16	35	19	16
273 147	Mainburg, St.	12	10	2	11	9	2	1	1	-
273 152	Neustadt a.d. Donau, St.	11	9	2	11	9	2	-	-	-
273 165	Rohr i.NB, M.	61	35	26	21	13	8	40	22	18
273 166	Saal a.d. Donau	14	13	1	13	12	1	1	1	-
274 176	Rottenburg/Laab, St.	124	73	51	80	48	32	44	25	19
278 148	Mallersdorf-Pfaff., M.	11	9	2	11	9	2	-	-	-
279 112	Dingolfing, St.	16	16	-	16	16	-	-	-	-
362 000	Regensburg	211	119	92	182	102	80	29	17	12
375 174	Neutraubling, St.	19	10	9	19	10	9	-	-	-
375 179	Obertraubling	11	2	9	11	2	9	-	-	-
375 196	Schierling, M.	110	65	45	110	65	45	-	-	-
375 208	Wenzenbach	14	13	1	14	13	1	-	-	-
	Übrige Gemeinden	97	77	20	91	71	20	6	6	-
	Auspendler zusammen	1046	698	348	853	594	259	193	104	89
von 273 147 Mainburg, St. nach										
161 000	Ingolstadt	52	48	4	47	43	4	5	5	-
162 000	München	923	713	210	897	699	198	26	14	12
178 116	Au i.d. Hallertau, M.	51	24	27	51	24	27	-	-	-
178 120	Eching	23	14	9	23	14	9	-	-	-
178 122	Rudelzhausen	92	58	34	56	41	15	36	17	19
178 124	Freising, GKSt.	65	28	37	58	22	36	7	6	1
178 143	Moosburg a.d. Isar, St.	10	8	2	9	7	2	1	1	-
178 144	Nandlstadt, M.	13	7	6	13	7	6	-	-	-
178 145	Neufahrn b. Freising	16	12	4	16	12	4	-	-	-
184 119	Garching b. München	18	14	4	18	14	4	-	-	-
186 122	Geisenfeld, St.	43	25	18	23	17	6	20	8	12
186 137	Manching, M.	18	17	1	18	17	1	-	-	-
186 143	Pfaffenhofen/Ilm, St.	17	11	6	17	11	6	-	-	-
186 162	Wolnzach, M.	33	21	12	33	21	12	-	-	-
261 000	Landshut	128	79	49	93	60	33	35	19	16
273 111	Abensberg, St.	112	54	58	27	20	7	85	34	51
273 113	Aiglsbach	22	12	10	5	3	2	17	9	8
273 115	Attenhofen	12	8	4	12	8	4	-	-	-
273 137	Kelheim, St.	32	20	12	27	19	8	5	1	4
273 152	Neustadt a.d. Donau, St.	18	15	3	18	15	3	-	-	-
273 163	Elsendorf	97	43	54	82	33	49	15	10	5
273 178	Volkenschwand	38	35	3	38	35	3	-	-	-
274 172	Pfeffenhausen, M.	11	8	3	11	8	3	-	-	-
274 176	Rottenburg/Laab, St.	81	42	39	14	11	3	67	31	36

¹⁾ Ohne Pendler mit unbestimmtem Ziel.

²⁾ Einschl. erwerbstätige Schüler und Studierende.

³⁾ Ohne erwerbstätige Schüler und Studierende.

Die Auspendler Bayerns (Erwerbstätige sowie Schüler und Studierende) am 25. Mai 1987 nach Wohnsitz- und Zielgemeinden ¹⁾

Gemeinde- schlüssel- nummer	Gebiet		Auspendler			davon					
	Wohnsitzgemeinde	Zielgemeinde	insgesamt	männlich	weiblich	Berufspendler ²⁾			Ausbildungspendler ³⁾		
						insgesamt	männlich	weiblich	insgesamt	männlich	weiblich
	1	2	3	4	5	6	7	8	9		
362 000	Regensburg		27	20	7	18	13	5	9	7	2
	Übrige Gemeinden		122	86	36	121	85	36	1	1	-
	Auspendler zusammen		2074	1422	652	1745	1259	486	329	163	166
von 273 152	Neustadt a.d.Donau, St.	nach									
161 000	Ingolstadt		648	542	106	624	528	96	24	14	10
162 000	München		98	78	20	93	73	20	5	5	-
176 153	Pförring, M.		13	6	7	13	6	7	-	-	-
186 122	Geisenfeld, St.		11	7	4	10	7	3	1	-	-
186 137	Manching, M.		81	78	3	81	78	3	1	-	1
186 139	Münchsmünster		268	225	43	219	198	21	49	27	22
186 143	Pfaffenhofen/Ilm, St.		14	9	5	6	3	3	8	6	2
186 158	Vohburg a.d.Donau, St.		27	23	4	27	23	4	-	-	-
261 000	Landshut		29	25	4	29	25	4	-	-	-
273 111	Abensberg, St.		463	256	207	308	183	125	155	73	82
273 137	Kelheim, St.		160	78	82	132	64	68	28	14	14
273 147	Mainburg, St.		117	73	44	41	27	14	76	46	30
273 163	Elsendorf		27	9	18	27	9	18	-	-	-
273 164	Riedenburg, St.		33	16	17	13	7	6	20	9	11
273 165	Rohr i.NB, M.		68	32	36	4	2	2	64	30	34
273 166	Saal a.d.Donau		14	9	5	14	9	5	-	-	-
273 172	Siegenburg, M.		84	37	47	84	37	47	-	-	-
362 000	Regensburg		132	83	49	72	42	30	60	41	19
	Übrige Gemeinden		115	91	24	111	88	23	4	3	1
	Auspendler zusammen		2402	1677	725	1908	1409	499	494	268	226
von 273 159	Painten, M.	nach									
161 000	Ingolstadt		53	52	1	53	52	1	-	-	-
273 111	Abensberg, St.		33	30	3	30	28	2	3	2	1
273 133	Ihrlerstein		71	37	34	20	11	9	51	26	25
273 137	Kelheim, St.		171	98	73	155	94	61	16	4	12
273 164	Riedenburg, St.		101	48	53	49	26	23	52	22	30
362 000	Regensburg		113	75	38	106	72	34	7	3	4
375 148	Hemau, St.		57	26	31	57	26	31	-	-	-
	Übrige Gemeinden		58	40	18	58	40	18	-	-	-
	Auspendler zusammen		657	406	251	528	349	179	129	57	72
von 273 163	Elsendorf	nach									
161 000	Ingolstadt		14	12	2	14	12	2	-	-	-
162 000	München		103	84	19	103	84	19	-	-	-
186 139	Münchsmünster		11	10	1	11	10	1	-	-	-
261 000	Landshut		13	9	4	10	6	4	3	3	-
273 111	Abensberg, St.		28	7	21	4	3	1	24	4	20
273 147	Mainburg, St.		229	132	97	164	92	72	65	40	25
273 152	Neustadt a.d.Donau, St.		10	10	-	10	10	-	-	-	-
	Übrige Gemeinden		84	58	26	76	53	23	8	5	3
	Auspendler zusammen		432	322	170	392	270	122	100	52	48
von 273 164	Riedenburg, St.	nach									
161 000	Ingolstadt		377	329	48	374	328	46	3	1	2
176 112	Altmannstein, M.		36	24	12	36	24	12	-	-	-
176 114	Beilngries, St.		17	10	7	17	10	7	-	-	-
273 111	Abensberg, St.		16	10	6	12	7	5	4	3	1
273 121	Essing, M.		11	6	5	11	6	5	-	-	-
273 137	Kelheim, St.		312	183	129	210	131	79	102	52	50
273 166	Saal a.d.Donau		11	8	3	11	8	3	-	-	-
362 000	Regensburg		61	46	15	45	36	9	16	10	6
373 121	Dietfurt/Altmühl, St.		59	38	21	59	38	21	-	-	-
375 148	Hemau, St.		22	11	11	22	11	11	-	-	-
	Übrige Gemeinden		110	88	22	105	85	20	5	3	2
	Auspendler zusammen		1032	753	279	902	684	218	130	69	61
von 273 165	Rohr i.NB, M.	nach									
161 000	Ingolstadt		47	46	1	47	46	1	-	-	-
162 000	München		53	40	13	47	37	10	6	3	3
186 137	Manching, M.		22	22	-	22	22	-	-	-	-
261 000	Landshut		45	28	17	39	23	16	6	5	1
273 111	Abensberg, St.		117	72	45	89	58	31	28	14	14
273 137	Kelheim, St.		29	20	9	29	20	9	-	-	-
273 141	Langquaid, M.		31	13	18	31	13	18	-	-	-
273 147	Mainburg, St.		16	13	3	13	12	1	3	1	2
273 152	Neustadt a.d.Donau, St.		17	15	2	17	15	2	-	-	-
274 172	Pfeffenhausen, M.		10	6	4	10	6	4	-	-	-
274 176	Rottenburg/Laaberg, St.		124	65	59	105	62	43	19	3	16
362 000	Regensburg		64	41	23	38	26	12	26	15	11
	Übrige Gemeinden		81	51	30	79	51	28	2	-	2
	Auspendler zusammen		656	432	224	566	391	175	90	41	49

¹⁾ Ohne Pendler mit unbestimmtem Ziel.

²⁾ Einschl. erwerbstätige Schüler und Studierende.

³⁾ Ohne erwerbstätige Schüler und Studierende.

Die Auspendler Bayerns (Erwerbstätige sowie Schüler und Studierende) am 25. Mai 1987 nach Wohnsitz- und Zielgemeinden ¹⁾

Gemeinde- schlüssel- nummer	Gebiet		Auspendler			davon				
	Wohnsitzgemeinde	Zielgemeinde				Berufspendler ²⁾			Ausbildungspendler ³⁾	
			insgesamt	männlich	weiblich	insgesamt	männlich	weiblich	insgesamt	männlich
		1	2	3	4	5	6	7	8	9
von 273 166	Saal a.d.Donau nach									
161 000	Ingolstadt		34	34	-	34	34	-	-	-
162 000	München		18	13	5	18	13	5	-	-
186 137	Manching, M.		20	18	2	20	18	2	-	-
186 139	Münchsmünster		16	15	1	16	15	1	-	-
273 111	Abensberg, St.		196	103	93	129	72	57	67	31
273 116	Bad Abbach, M.		49	13	36	47	13	34	2	-
273 125	Hausen		24	23	1	24	23	1	-	-
273 133	Ihrlerstein		12	9	3	12	9	3	-	-
273 137	Kelheim, St.		761	477	284	653	427	226	108	50
273 141	Langquaid, M.		11	5	6	11	5	6	-	-
273 152	Neustadt a.d.Donau, St.		50	38	12	50	38	12	-	-
273 164	Riedenburg, St.		13	6	7	9	5	4	4	1
273 165	Rohr i.NB, M.		25	14	11	5	2	3	20	12
274 176	Rottenburg/Laab, St.		10	10	-	10	10	-	-	-
362 000	Regensburg		303	192	111	251	164	87	52	28
	Übrige Gemeinden		87	63	24	83	61	22	4	2
	Auspendler zusammen		1629	1033	596	1372	909	463	257	124
von 273 172	Siegenburg, M. nach									
161 000	Ingolstadt		79	73	6	77	73	4	-	2
162 000	München		68	52	16	67	52	15	1	-
186 137	Manching, M.		11	9	2	11	9	2	-	-
273 111	Abensberg, St.		115	68	47	88	54	34	27	14
273 137	Kelheim, St.		35	25	10	33	24	9	2	1
273 147	Mainburg, St.		75	43	32	49	31	18	26	12
273 152	Neustadt a.d.Donau, St.		58	38	20	58	38	20	-	-
273 163	Elsendorf		32	7	25	32	7	25	-	-
273 165	Rohr i.NB, M.		26	13	13	9	6	3	17	7
273 177	Train		33	21	12	13	10	3	20	11
273 181	Wildenberg		17	12	5	17	12	5	-	-
274 176	Rottenburg/Laab, St.		12	8	4	11	8	3	1	-
362 000	Regensburg		29	18	11	17	10	7	12	8
	Übrige Gemeinden		62	43	19	58	40	18	4	3
	Auspendler zusammen		652	430	222	540	374	166	112	56
von 273 175	Teugn nach									
273 111	Abensberg, St.		36	22	14	18	15	3	18	7
273 116	Bad Abbach, M.		69	22	47	69	22	47	-	-
273 137	Kelheim, St.		138	109	29	126	100	26	12	9
273 165	Rohr i.NB, M.		12	8	4	1	1	-	11	7
273 166	Saal a.d.Donau		96	66	30	43	31	12	53	35
362 000	Regensburg		107	53	54	96	49	47	11	4
	Übrige Gemeinden		50	40	10	48	39	9	2	1
	Auspendler zusammen		508	320	188	401	257	144	107	63
von 273 177	Train nach									
161 000	Ingolstadt		40	37	3	40	37	3	-	-
162 000	München		76	52	24	75	51	24	1	1
273 111	Abensberg, St.		64	36	28	41	29	12	23	7
273 137	Kelheim, St.		16	12	4	15	11	4	1	1
273 147	Mainburg, St.		121	71	50	96	58	38	25	13
273 152	Neustadt a.d.Donau, St.		30	19	11	30	19	11	-	-
273 163	Elsendorf		47	28	19	47	28	19	-	-
273 172	Siegenburg, M.		105	63	42	57	35	22	48	28
362 000	Regensburg		18	14	4	11	9	2	7	5
	Übrige Gemeinden		42	29	13	39	27	12	3	2
	Auspendler zusammen		559	361	198	451	304	147	108	57
von 273 178	Volkenschwand nach									
162 000	München		61	45	16	59	44	15	2	1
178 143	Moosburg a.d.Isar, St.		10	8	2	9	8	1	1	-
261 000	Landshut		54	32	22	52	31	21	2	1
273 147	Mainburg, St.		282	173	109	190	128	62	92	45
274 176	Rottenburg/Laab, St.		20	6	14	2	1	1	18	5
	Übrige Gemeinden		73	51	22	67	49	18	6	2
	Auspendler zusammen		500	315	185	379	261	118	121	54
von 273 181	Wildenberg nach									
161 000	Ingolstadt		16	14	2	16	14	2	-	-
162 000	München		32	26	6	32	26	6	-	-
261 000	Landshut		23	15	8	20	13	7	3	2
273 111	Abensberg, St.		26	16	10	15	11	4	11	5
273 147	Mainburg, St.		54	37	17	43	28	15	11	9
273 152	Neustadt a.d.Donau, St.		21	19	2	21	19	2	-	-
273 165	Rohr i.NB, M.		17	8	9	14	8	6	3	-
273 172	Siegenburg, M.		63	37	26	24	15	9	39	22
274 176	Rottenburg/Laab, St.		33	17	16	31	15	16	2	2

¹⁾ Ohne Pendler mit unbestimmtem Ziel.

²⁾ Einschl. erwerbstätige Schüler und Studierende.

³⁾ Ohne erwerbstätige Schüler und Studierende.

Die Auspendler Bayerns (Erwerbstätige sowie Schüler und Studierende) am 25. Mai 1987 nach Wohnsitz- und Zielgemeinden ¹⁾

Gemeinde- schlüssel- nummer	Gebiet		Auspendler			davon					
	Wohnsitzgemeinde	Zielgemeinde	insgesamt	männlich	weiblich	Berufspendler ²⁾			Ausbildungspendler ³⁾		
						insgesamt	männlich	weiblich	insgesamt	männlich	weiblich
	1	2	3	4	5	6	7	8	9		
362 000	Regensburg		12	7	5	6	3	3	6	4	2
	übrige Gemeinden		42	27	15	42	27	15	-	-	-
	Auspendler zusammen		339	223	116	264	179	85	75	44	31
	Lkr. Kelheim zusammen		23879	15908	7971	19344	13534	5810	4535	2374	2161
	Landkreis Landshut										
von 274 111	Adlkofen	nach									
162 000	München		48	35	13	44	32	12	4	3	1
261 000	Landshut		800	455	345	610	358	252	190	97	93
274 113	Altdorf		13	9	4	13	9	4	-	-	-
274 126	Ergolding, M.		53	37	16	49	34	15	4	3	1
274 128	Essenbach		26	23	3	26	23	3	-	-	-
274 134	Geisenhausen, M.		39	19	20	32	13	19	7	6	1
274 184	Vilsbiburg, St.		51	30	21	42	21	21	9	9	-
274 191	Wörth a.d.Isar		11	10	1	11	10	1	-	-	-
279 112	Dingolfing, St.		43	41	2	43	41	2	-	-	-
	übrige Gemeinden		93	72	21	83	68	15	10	4	6
	Auspendler zusammen		1177	731	446	953	609	344	224	122	102
von 274 112	Aham	nach									
162 000	München		26	20	6	24	20	4	2	-	2
261 000	Landshut		53	28	25	42	21	21	11	7	4
274 120	Bodenkirchen		14	11	3	11	8	3	3	3	-
274 135	Gerzen		87	47	40	41	21	20	46	26	20
274 184	Vilsbiburg, St.		138	52	86	103	41	62	35	11	24
279 112	Dingolfing, St.		186	149	37	186	149	37	-	-	-
279 115	Frontenhausen, M.		40	23	17	30	16	14	10	7	3
279 126	Märkkofen		41	19	22	40	19	21	1	-	1
	übrige Gemeinden		74	52	22	72	51	21	2	1	1
	Auspendler zusammen		659	401	258	549	346	203	110	55	55
von 274 113	Altdorf	nach									
162 000	München		282	202	80	253	183	70	29	19	10
177 117	Erding, St.		14	13	1	14	13	1	-	-	-
178 120	Eching		10	8	2	10	8	2	-	-	-
178 124	Freising, GKSt.		33	27	6	27	23	4	6	4	2
178 143	Moosburg a.d.Isar, St.		40	34	6	40	34	6	-	-	-
261 000	Landshut		3198	1748	1450	2608	1462	1146	590	286	304
274 124	Eching		11	8	3	11	8	3	-	-	-
274 126	Ergolding, M.		212	136	76	196	125	71	16	11	5
274 128	Essenbach		35	31	4	35	31	4	-	-	-
274 132	Furth		27	22	5	14	10	4	13	12	1
274 184	Vilsbiburg, St.		23	11	12	23	11	12	-	-	-
274 194	Bruckberg		30	19	11	30	19	11	-	-	-
279 112	Dingolfing, St.		89	81	8	89	81	8	-	-	-
362 000	Regensburg		24	18	6	14	12	2	10	6	4
	übrige Gemeinden		192	147	45	187	143	44	5	4	1
	Auspendler zusammen		4220	2505	1715	3551	2163	1388	669	342	327
von 274 114	Altfraunhofen	nach									
162 000	München		37	28	9	26	21	5	11	7	4
177 139	Taufkirchen (Vils)		16	12	4	16	12	4	-	-	-
261 000	Landshut		221	116	105	182	95	87	39	21	18
274 126	Ergolding, M.		11	8	3	10	8	2	1	-	1
274 134	Geisenhausen, M.		26	9	17	17	8	9	9	1	8
274 184	Vilsbiburg, St.		12	6	6	10	5	5	2	1	1
	übrige Gemeinden		90	77	13	87	75	12	3	2	1
	Auspendler zusammen		413	256	157	348	224	124	65	32	33
von 274 118	Baierbach	nach									
162 000	München		28	22	6	24	20	4	4	2	2
177 139	Taufkirchen (Vils)		15	11	4	14	10	4	1	1	-
261 000	Landshut		69	33	36	53	24	29	16	9	7
274 114	Altfraunhofen		46	24	22	17	10	7	29	14	15
274 183	Velden, M.		35	16	19	15	8	7	20	8	12
274 184	Vilsbiburg, St.		28	15	13	19	11	8	9	4	5
	übrige Gemeinden		22	15	7	21	14	7	1	1	-
	Auspendler zusammen		243	136	107	163	97	66	80	39	41
von 274 119	Bayerbach/Ergoldsbach	nach									
261 000	Landshut		147	80	67	128	68	60	19	12	7
274 127	Ergoldsbach, M.		66	31	35	37	19	18	29	12	17
274 153	Neufahrn i.NB		23	14	9	9	6	3	14	8	6
278 148	Mallersdorf-Pfaff., M.		46	29	17	26	14	12	20	15	5

¹⁾ Ohne Pendler mit unbestimmtem Ziel.²⁾ Einschl. erwerbstätige Schüler und Studierende.³⁾ Ohne erwerbstätige Schüler und Studierende.

Die Auspendler Bayerns (Erwerbstätige sowie Schüler und Studierende) am 25. Mai 1987 nach Wohnsitz- und Zielgemeinden ¹⁾

Gemeinde- schlüssel- nummer	Gebiet		Auspendler			davon					
	Wohnsitzgemeinde	Zielgemeinde				Berufspendler ²⁾			Ausbildungspendler ³⁾		
			insgesamt	männlich	weiblich	insgesamt	männlich	weiblich	insgesamt	männlich	weiblich
	1	2	3	4	5	6	7	8	9		
279 112	Dingolfing, St.		79	70	9	79	70	9	-	-	-
	Übrige Gemeinden		55	41	14	50	36	14	5	5	-
	Auspendler zusammen		416	265	151	329	213	116	87	52	35
von 274 120	Bodenkirchen nach										
162 000	München		126	91	35	124	90	34	2	1	1
177 117	Erding, St.		13	9	4	13	9	4	-	-	-
177 139	Taufkirchen (Vils)		51	32	19	51	32	19	-	-	-
183 115	Eggkofen		11	6	5	11	6	5	-	-	-
183 128	Mühlendorf a.Inn, St.		17	12	5	17	12	5	-	-	-
183 129	Neumarkt-Sankt Veit, St.		20	13	7	19	13	6	1	-	1
261 000	Landshut		177	116	61	145	92	53	32	24	8
274 134	Geisenhausen, M.		35	21	14	35	21	14	-	-	-
274 183	Velden, M.		44	32	12	44	32	12	-	-	-
274 184	Vilsbiburg, St.		555	265	290	413	199	214	142	66	76
277 121	Gangkofen, M.		15	6	9	15	6	9	-	-	-
279 112	Dingolfing, St.		105	95	10	105	95	10	-	-	-
	Übrige Gemeinden		139	106	33	134	105	29	5	1	4
	Auspendler zusammen		1308	804	504	1126	712	414	182	92	90
von 274 121	Buch a.Erlbach nach										
162 000	München		118	91	27	114	89	25	4	2	2
177 117	Erding, St.		34	21	13	34	21	13	-	-	-
177 143	Wartenberg, M.		16	6	10	16	6	10	-	-	-
178 124	Freising, GKSt.		49	31	18	46	30	16	3	1	2
178 143	Moosburg a.d.Isar, St.		242	156	86	169	125	44	73	31	42
261 000	Landshut		217	108	109	190	91	99	27	17	10
274 124	Eching		35	13	22	35	13	22	-	-	-
274 185	Vilsheim		34	19	15	6	5	1	28	14	14
	Übrige Gemeinden		94	67	27	89	63	26	5	4	1
	Auspendler zusammen		839	512	327	699	443	256	140	69	71
von 274 124	Eching nach										
162 000	München		107	83	24	99	78	21	8	5	3
177 117	Erding, St.		10	7	3	10	7	3	-	-	-
178 124	Freising, GKSt.		14	11	3	14	11	3	-	-	-
178 143	Moosburg a.d.Isar, St.		120	98	22	116	96	20	4	2	2
261 000	Landshut		408	195	213	305	144	161	103	51	52
274 113	Altdorf		15	10	5	15	10	5	-	-	-
274 121	Buch a.Erlbach		20	18	2	19	17	2	1	1	-
274 126	Ergolding, M.		24	13	11	23	13	10	1	-	1
274 182	Tiefenbach		51	25	26	16	8	8	35	17	18
	Übrige Gemeinden		76	53	23	72	51	21	4	2	2
	Auspendler zusammen		845	513	332	689	435	254	156	78	78
von 274 126	Ergolding, M. nach										
162 000	München		235	176	59	195	155	40	40	21	19
177 117	Erding, St.		10	10	-	10	10	-	-	-	-
178 124	Freising, GKSt.		37	26	11	32	23	9	5	3	2
178 143	Moosburg a.d.Isar, St.		37	31	6	37	31	6	-	-	-
261 000	Landshut		2863	1573	1290	2450	1355	1095	413	218	195
274 113	Altdorf		91	62	29	91	62	29	-	-	-
274 128	Essenbach		72	59	13	70	58	12	2	1	1
274 132	Furth		18	10	8	12	5	7	6	5	1
274 176	Rottenburg/Laaber, St.		25	19	6	24	19	5	1	-	1
274 184	Vilsbiburg, St.		26	16	10	25	15	10	1	1	-
274 191	Wörth a.d.Isar		11	8	3	11	8	3	-	-	-
279 112	Dingolfing, St.		97	89	8	97	89	8	-	-	-
362 000	Regensburg		26	22	4	13	9	4	13	13	-
	Übrige Gemeinden		204	149	55	199	145	54	5	4	1
	Auspendler zusammen		3752	2250	1502	3266	1984	1282	486	266	220
von 274 127	Ergoldsbach, M. nach										
162 000	München		113	78	35	104	72	32	9	6	3
178 143	Moosburg a.d.Isar, St.		32	30	2	32	30	2	-	-	-
261 000	Landshut		908	490	418	837	454	383	71	36	35
263 000	Straubing		10	6	4	9	6	3	1	-	1
274 113	Altdorf		28	19	9	28	19	9	-	-	-
274 119	Bayerbach/Ergoldsbach		16	12	4	15	11	4	1	1	-
274 126	Ergolding, M.		77	48	29	76	47	29	1	1	-
274 128	Essenbach		59	54	5	59	54	5	-	-	-
274 141	Hohenthann		14	13	1	14	13	1	-	-	-
274 153	Neufahrn i.NB		198	135	63	114	97	17	84	38	46
274 176	Rottenburg/Laaber, St.		64	32	32	61	30	31	3	2	1
274 191	Wörth a.d.Isar		11	8	3	11	8	3	-	-	-
278 148	Mallersdorf-Pfaff., M.		174	104	70	63	37	26	111	67	44
279 112	Dingolfing, St.		82	79	3	82	79	3	-	-	-
362 000	Regensburg		49	43	6	29	24	5	20	19	1
	Übrige Gemeinden		93	69	24	90	67	23	3	2	1
	Auspendler zusammen		1928	1220	708	1624	1048	576	304	172	132

¹⁾ Ohne Pendler mit unbestimmtem Ziel.²⁾ Einschl. erwerbstätige Schüler und Studierende.³⁾ Ohne erwerbstätige Schüler und Studierende.

Die Auspendler Bayerns (Erwerbstätige sowie Schüler und Studierende) am 25. Mai 1987 nach Wohnsitz- und Zielgemeinden ¹⁾

Gemeinde- schlüssel- nummer	Gebiet		Auspendler			davon					
	Wohnsitzgemeinde	Zielgemeinde				Berufspendler ²⁾			Ausbildungspendler ³⁾		
			insgesamt	männlich	weiblich	insgesamt	männlich	weiblich	insgesamt	männlich	weiblich
			1	2	3	4	5	6	7	8	9
von 274 128	Essenbach nach										
162 000	München	141	110	31	127	101	26	14	9	5	
178 124	Freising, GKSt.	13	12	1	11	11	-	2	1	-	
178 143	Moosburg a.d. Isar, St.	16	12	4	16	12	4	-	-	-	
261 000	Landshut	1857	1024	833	1583	892	691	274	132	142	
274 113	Altdorf	33	26	7	33	26	7	-	-	-	
274 126	Ergolding, M.	334	187	147	257	149	108	77	38	39	
274 127	Ergoldsbach, M.	24	16	8	24	16	8	-	-	-	
274 156	Niederaichbach	10	9	1	10	9	1	-	-	-	
274 176	Rottenburg/Laab, St.	12	11	1	11	11	-	1	-	1	
274 184	Vilsbiburg, St.	11	6	5	11	6	5	-	-	-	
274 191	Wörth a.d. Isar	20	16	4	20	16	4	-	-	-	
279 112	Dingolfing, St.	170	157	13	170	157	13	-	-	-	
362 000	Regensburg	22	13	9	12	9	3	10	4	6	
	Übrige Gemeinden	149	103	46	142	98	44	7	5	2	
	Auspendler zusammen	2812	1702	1110	2427	1513	914	385	189	196	
von 274 132	Furth nach										
162 000	München	61	47	14	55	42	13	6	5	1	
178 143	Moosburg a.d. Isar, St.	22	18	4	22	18	4	-	-	-	
261 000	Landshut	440	247	193	365	206	159	75	41	34	
273 147	Mainburg, St.	15	12	3	15	12	3	-	-	-	
274 113	Altdorf	54	30	24	53	29	24	1	1	-	
274 126	Ergolding, M.	49	27	22	38	24	14	11	3	8	
274 176	Rottenburg/Laab, St.	18	14	4	12	10	2	6	4	2	
279 112	Dingolfing, St.	12	11	1	12	11	1	-	-	-	
	Übrige Gemeinden	77	63	14	75	63	12	2	-	2	
	Auspendler zusammen	748	469	279	647	415	232	101	54	47	
von 274 134	Geisenhausen, M. nach										
162 000	München	81	69	12	71	62	9	10	7	3	
177 139	Taufkirchen (Vils)	22	12	10	22	12	10	-	-	-	
178 124	Freising, GKSt.	10	8	2	10	8	2	-	-	-	
261 000	Landshut	585	378	207	522	344	178	63	34	29	
274 114	Altfraunhofen	31	24	7	31	24	7	-	-	-	
274 120	Bodenkirchen	35	23	12	27	19	8	8	4	4	
274 126	Ergolding, M.	32	27	5	32	27	5	-	-	-	
274 146	Kumhausen	11	9	2	11	9	2	-	-	-	
274 183	Velden, M.	22	16	6	21	15	6	1	1	-	
274 184	Vilsbiburg, St.	408	198	210	256	132	124	152	66	86	
279 112	Dingolfing, St.	92	85	7	92	85	7	-	-	-	
	Übrige Gemeinden	144	109	35	131	104	27	13	5	8	
	Auspendler zusammen	1473	958	515	1226	841	385	247	117	130	
von 274 135	Gerzen nach										
162 000	München	19	18	1	18	17	1	1	1	-	
261 000	Landshut	95	50	45	79	44	35	16	6	10	
274 112	Aham	20	13	7	20	13	7	-	-	-	
274 120	Bodenkirchen	15	10	5	13	9	4	2	1	1	
274 134	Geisenhausen, M.	15	8	7	15	8	7	-	-	-	
274 184	Vilsbiburg, St.	233	105	128	176	81	95	57	24	33	
279 112	Dingolfing, St.	113	93	20	113	93	20	-	-	-	
	Übrige Gemeinden	76	50	26	73	48	25	3	2	1	
	Auspendler zusammen	586	347	239	507	313	194	79	34	45	
von 274 141	Hohenthann nach										
162 000	München	24	13	11	19	11	8	5	2	3	
261 000	Landshut	408	209	199	341	179	162	67	30	37	
274 113	Altdorf	17	12	5	17	12	5	-	-	-	
274 126	Ergolding, M.	68	48	20	60	42	18	8	6	2	
274 127	Ergoldsbach, M.	31	22	9	31	22	9	-	-	-	
274 128	Essenbach	13	9	4	13	9	4	-	-	-	
274 153	Neufahrn i.NB	16	11	5	10	8	2	6	3	3	
274 172	Pfeffenhausen, M.	26	20	6	25	20	5	1	-	1	
274 176	Rottenburg/Laab, St.	161	101	60	115	74	41	46	27	19	
278 148	Mallersdorf-Pfaff., M.	18	9	9	7	6	1	11	3	8	
279 112	Dingolfing, St.	17	15	2	17	15	2	-	-	-	
	Übrige Gemeinden	55	41	14	47	36	11	8	5	3	
	Auspendler zusammen	854	510	344	702	434	268	152	76	76	
von 274 145	Kröning nach										
162 000	München	23	15	8	19	13	6	4	2	2	
261 000	Landshut	170	88	82	150	84	66	20	4	16	
274 111	Adlkofen	14	9	5	14	9	5	-	-	-	
274 126	Ergolding, M.	16	6	10	16	6	10	-	-	-	
274 134	Geisenhausen, M.	75	38	37	32	11	21	43	27	16	
274 135	Gerzen	38	21	17	22	14	8	16	7	9	
274 156	Niederaichbach	10	8	2	7	7	-	3	1	2	
274 184	Vilsbiburg, St.	127	57	70	98	39	59	29	18	11	
279 112	Dingolfing, St.	95	85	10	95	85	10	-	-	-	
	Übrige Gemeinden	58	49	9	55	47	8	3	2	1	
	Auspendler zusammen	626	376	250	508	315	193	118	61	57	

1) Ohne Pendler mit unbestimmtem Ziel.

2) Einschl. erwerbstätige Schüler und Studierende.

3) Ohne erwerbstätige Schüler und Studierende.

Die Auspendler Bayerns (Erwerbstätige sowie Schüler und Studierende) am 25. Mai 1987 nach Wohnsitz- und Zielgemeinden ¹⁾

Gemeinde- schlüssel- nummer	Gebiet		Auspendler			davon						
	Wohnsitzgemeinde		insgesamt	männlich	weiblich	Berufspendler ²⁾			Ausbildungspendler ²⁾			
	Zielgemeinde					insgesamt	männlich	weiblich	insgesamt	männlich	weiblich	
	1	2	3	4	5	6	7	8	9			
von 274 146	Kumhausen nach											
162 000	München		85	64	21	74	58	16	11	6	5	
178 143	Moosburg a.d.Isar, St.		21	19	2	21	19	2	-	-	-	
261 000	Landshut		1109	605	504	876	500	376	233	105	128	
274 113	Altdorf		18	14	4	16	13	3	2	1	1	
274 114	Altfraunhofen		27	20	7	26	19	7	1	1	-	
274 124	Eching		18	14	4	18	14	4	-	-	-	
274 126	Ergolding, M.		70	41	29	65	41	24	5	-	5	
274 128	Essenbach		12	11	1	12	11	1	-	-	-	
274 134	Geisenhausen, M.		10	7	3	10	7	3	-	-	-	
274 184	Vilsbiburg, St.		17	9	8	17	9	8	-	-	-	
279 112	Dingolfing, St.		11	11	-	11	11	-	-	-	-	
362 000	Regensburg		17	11	6	10	9	1	7	2	5	
	Übrige Gemeinden		91	65	26	83	59	24	8	6	2	
	Auspendler zusammen		1506	891	615	1239	770	469	267	121	146	
von 274 153	Neufahrn i.NB nach											
162 000	München		60	45	15	53	41	12	7	4	3	
261 000	Landshut		302	171	131	271	151	120	31	20	11	
274 126	Ergolding, M.		25	14	11	25	14	11	-	-	-	
274 127	Ergoldsbach, M.		40	30	10	40	30	10	-	-	-	
274 128	Essenbach		11	9	2	10	8	2	1	1	-	
274 141	Hohenthann		12	11	1	12	11	1	-	-	-	
274 176	Rottenburg/Laaber, St.		76	41	35	67	37	30	9	4	5	
278 148	Mallersdorf-Pfaff., M.		179	97	82	88	48	40	91	49	42	
279 112	Dingolfing, St.		54	51	3	54	51	3	-	-	-	
362 000	Regensburg		43	31	12	29	23	6	14	8	6	
375 196	Schierling, M.		14	7	7	14	7	7	-	-	-	
	Übrige Gemeinden		94	72	22	89	68	21	5	4	1	
	Auspendler zusammen		910	579	331	752	489	263	158	90	68	
von 274 154	Neufraunhofen nach											
162 000	München		34	27	7	33	26	7	1	1	-	
177 139	Taufkirchen (Vils)		63	38	25	63	38	25	-	-	-	
261 000	Landshut		52	25	27	44	22	22	8	3	5	
274 114	Altfraunhofen		16	9	7	16	9	7	-	-	-	
274 183	Velden, M.		162	92	70	71	41	30	91	51	40	
274 184	Vilsbiburg, St.		45	23	22	20	8	12	25	15	10	
	Übrige Gemeinden		47	34	13	41	32	9	6	2	4	
	Auspendler zusammen		419	248	171	288	176	112	131	72	59	
von 274 156	Niederaichbach nach											
162 000	München		58	40	18	54	38	16	4	2	2	
261 000	Landshut		462	244	218	374	207	167	88	37	51	
274 111	Adlkofen		16	7	9	16	7	9	-	-	-	
274 126	Ergolding, M.		38	25	13	38	25	13	-	-	-	
274 128	Essenbach		190	157	33	190	157	33	-	-	-	
274 184	Vilsbiburg, St.		18	6	12	17	5	12	1	1	-	
274 191	Wörth a.d.Isar		49	33	16	45	33	12	4	-	4	
279 112	Dingolfing, St.		119	98	21	93	83	10	26	15	11	
	Übrige Gemeinden		65	54	11	62	51	11	3	3	-	
	Auspendler zusammen		1015	664	351	889	606	283	126	58	68	
von 274 165	Obersüßbach nach											
162 000	München		35	21	14	33	21	12	2	-	2	
261 000	Landshut		145	71	74	115	57	58	30	14	16	
273 147	Mainburg, St.		43	28	15	42	27	15	1	1	-	
274 113	Altdorf		10	4	6	10	4	6	-	-	-	
274 126	Ergolding, M.		11	5	6	10	4	6	1	1	-	
274 132	Furth		15	7	8	8	4	4	7	3	4	
274 172	Pfeffenhausen, M.		67	41	26	16	11	5	51	30	21	
274 176	Rottenburg/Laaber, St.		19	7	12	8	6	2	11	1	10	
	Übrige Gemeinden		56	42	14	54	41	13	2	1	1	
	Auspendler zusammen		401	226	175	296	175	121	105	51	54	
von 274 172	Pfeffenhausen, M. nach											
161 000	Ingolstadt		15	15	-	14	14	-	1	1	-	
162 000	München		63	49	14	59	45	14	4	4	-	
178 143	Moosburg a.d.Isar, St.		10	8	2	10	8	2	-	-	-	
261 000	Landshut		351	182	169	307	159	148	44	23	21	
273 111	Abensberg, St.		11	7	4	10	6	4	1	1	-	
273 147	Mainburg, St.		120	84	36	75	57	18	45	27	18	
273 163	Elsendorf		17	12	5	17	12	5	-	-	-	
273 165	Rohr i.NB, M.		18	10	8	8	5	3	10	5	5	
274 113	Altdorf		19	15	4	19	15	4	-	-	-	
274 126	Ergolding, M.		33	20	13	32	20	12	1	-	1	
274 176	Rottenburg/Laaber, St.		314	153	161	245	121	124	69	32	37	
279 112	Dingolfing, St.		11	10	1	10	9	1	1	1	-	
362 000	Regensburg		16	8	8	7	4	3	9	4	5	
	Übrige Gemeinden		125	98	27	119	95	24	6	3	3	
	Auspendler zusammen		1123	671	452	932	570	362	191	101	90	

¹⁾ Ohne Pendler mit unbestimmtem Ziel.

²⁾ Einschl. erwerbstätige Schüler und Studierende.

³⁾ Ohne erwerbstätige Schüler und Studierende.

Die Auspendler Bayerns (Erwerbstätige sowie Schüler und Studierende) am 25. Mai 1987 nach Wohnsitz- und Zielgemeinden ¹⁾

Gemeinde- schlüssel- nummer	Gebiet		Auspendler			davon					
	Wohnsitzgemeinde					Berufspendler ²⁾			Ausbildungspendler ³⁾		
	Zielgemeinde		insgesamt	männlich	weiblich	insgesamt	männlich	weiblich	insgesamt	männlich	weiblich
	1	2	3	4	5	6	7	8	9		
von 274 174 Postau nach											
261 000	Landshut		212	102	110	172	89	83	40	13	27
274 119	Bayerbach/Ergoldsbach		10	9	1	10	9	1	-	-	-
274 127	Ergoldsbach, M.		21	9	12	18	7	11	3	2	1
274 191	Wörth a.d.Isar		24	16	8	24	16	8	-	-	-
279 112	Dingolfing, St.		86	79	7	86	79	7	-	-	-
	Übrige Gemeinden		60	41	19	53	37	16	7	4	3
	Auspendler zusammen		413	256	157	363	237	126	50	19	31
von 274 176 Rottenburg/Laaberg, St. nach											
162 000	München		79	67	12	74	63	11	5	4	1
261 000	Landshut		458	268	190	418	244	174	40	24	16
273 111	Abensberg, St.		16	11	5	12	8	4	4	3	1
273 141	Langquaid, M.		21	12	9	21	12	9	-	-	-
273 147	Mainburg, St.		63	37	26	39	29	10	24	8	16
273 165	Rohr i.NB, M.		138	72	66	38	21	17	100	51	49
273 181	Wildenberg		12	12	-	12	12	-	-	-	-
274 113	Altdorf		18	7	11	18	7	11	-	-	-
274 126	Ergolding, M.		30	23	7	29	22	7	1	1	-
274 127	Ergoldsbach, M.		17	11	6	16	10	6	-	-	-
274 141	Hohenhann		48	35	13	48	35	13	1	1	-
274 153	Neufahrn i.NB		23	20	3	23	20	3	-	-	-
274 172	Pfeffenhausen, M.		127	95	32	126	94	32	1	1	-
278 148	Mallersdorf-Pfaff., M.		32	19	13	16	10	6	16	9	7
279 112	Dingolfing, St.		39	37	2	39	37	2	-	-	-
362 000	Regensburg		34	26	8	21	19	2	13	7	6
	Übrige Gemeinden		116	94	22	113	92	21	3	2	1
	Auspendler zusammen		1271	846	425	1063	735	328	208	111	97
von 274 179 Schalkham nach											
162 000	München		10	7	3	10	7	3	-	-	-
261 000	Landshut		33	19	14	24	15	9	9	4	5
274 120	Bodenkirchen		17	9	8	16	9	7	1	-	1
274 135	Gerzen		92	55	37	25	20	5	67	35	32
274 184	Vilsbiburg, St.		118	55	63	92	43	49	26	12	14
279 112	Dingolfing, St.		17	17	-	17	17	-	-	-	-
	Übrige Gemeinden		39	31	8	37	31	6	2	-	2
	Auspendler zusammen		326	193	133	221	142	79	105	51	54
von 274 182 Tiefenbach nach											
162 000	München		89	67	22	80	61	19	9	6	3
178 124	Freising, GKSt.		16	11	5	16	11	5	-	-	-
178 143	Moosburg a.d.Isar, St.		31	25	6	31	25	6	-	-	-
261 000	Landshut		751	439	312	593	354	239	158	85	73
274 113	Altdorf		18	14	4	17	13	4	1	1	-
274 124	Eching		20	7	13	19	7	12	1	-	1
274 126	Ergolding, M.		43	26	17	38	24	14	5	2	3
279 112	Dingolfing, St.		10	10	-	10	10	-	-	-	-
	Übrige Gemeinden		102	75	27	91	67	24	11	8	3
	Auspendler zusammen		1080	674	406	895	572	323	185	102	83
von 274 183 Velden, M. nach											
162 000	München		264	218	46	247	209	38	17	9	8
177 115	Dorfen, St.		35	25	10	33	24	9	2	1	1
177 117	Erding, St.		29	22	7	29	22	7	-	-	-
177 139	Taufkirchen (Vils)		217	124	93	212	124	88	5	-	5
183 114	Buchbach, M.		26	19	7	24	17	7	2	2	-
261 000	Landshut		139	91	48	106	67	39	33	24	9
274 114	Altfraunhofen		13	12	1	13	12	1	-	-	-
274 120	Bodenkirchen		39	25	14	30	22	8	9	3	6
274 134	Geisenhausen, M.		26	17	9	26	17	9	-	-	-
274 154	Neufraunhofen		22	20	2	22	20	2	-	-	-
274 184	Vilsbiburg, St.		314	142	172	160	67	93	154	75	79
274 193	Wurmsham		46	33	13	15	12	3	31	21	10
	Übrige Gemeinden		129	92	37	121	89	32	8	3	5
	Auspendler zusammen		1299	840	459	1038	702	336	261	138	123
von 274 184 Vilsbiburg, St. nach											
162 000	München		129	105	24	117	98	19	12	7	5
177 117	Erding, St.		11	11	-	11	11	-	-	-	-
177 139	Taufkirchen (Vils)		40	23	17	40	23	17	-	-	-
178 124	Freising, GKSt.		10	8	2	9	7	2	-	-	-
183 128	Mühdorf a.Inn, St.		11	9	2	11	9	2	1	1	-
183 129	Neumarkt-Sankt Veit, St.		11	10	1	11	10	1	-	-	-
261 000	Landshut		507	354	153	423	300	123	84	54	30
274 114	Altfraunhofen		23	18	5	23	18	5	-	-	-
274 120	Bodenkirchen		145	99	46	121	86	35	24	13	11
274 126	Ergolding, M.		29	22	7	29	22	7	-	-	-
274 134	Geisenhausen, M.		124	69	55	124	69	55	-	-	-
274 135	Gerzen		25	12	13	20	10	10	5	2	3

¹⁾ Ohne Pendler mit unbestimmtem Ziel.

²⁾ Einschl. erwerbstätige Schüler und Studierende.

³⁾ Ohne erwerbstätige Schüler und Studierende.

Die Auspendler Bayerns (Erwerbstätige sowie Schüler und Studierende) am 25. Mai 1987 nach Wohnsitz- und Zielgemeinden 1)

Gemeinde- schlüssel- nummer	Gebiet		Auspendler			davon					
	Wohnsitzgemeinde	Zielgemeinde				Berufspendler 2)			Ausbildungspendler 2)		
			insgesamt	männlich	weiblich	insgesamt	männlich	weiblich	insgesamt	männlich	weiblich
	1	2	3	4	5	6	7	8	9		
274 154	Neufraunhofen		13	11	2	13	11	2	-	-	-
274 183	Velden, M.		93	69	24	93	69	24	-	-	-
279 112	Dingolfing, St.		171	162	9	171	162	9	-	-	-
	Übrige Gemeinden		179	144	35	170	138	32	9	6	3
	Auspendler zusammen		1521	1126	395	1386	1043	343	135	83	52
von 274 185	Vilsheim nach										
162 000	München		45	32	13	42	30	12	3	2	1
177 117	Erding, St.		13	12	1	13	12	1	-	-	-
177 139	Taufkirchen (Vils)		29	18	11	29	18	11	-	-	-
178 143	Moosburg a.d.Isar, St.		13	13	-	13	13	-	-	-	-
261 000	Landshut		345	183	162	270	142	128	75	41	34
274 114	Altfraunhofen		47	35	12	45	33	12	2	2	-
274 121	Buch a.Erlbach		33	24	9	16	13	3	17	11	6
274 126	Ergolding, M.		15	10	5	15	10	5	-	-	-
274 146	Kumhausen		11	9	2	11	9	2	-	-	-
274 182	Tiefenbach		12	7	5	12	7	5	-	-	-
	Übrige Gemeinden		92	68	24	91	68	23	1	-	1
	Auspendler zusammen		655	411	244	557	355	202	98	56	42
von 274 187	Weihmichl nach										
162 000	München		51	42	9	47	40	7	4	2	2
261 000	Landshut		382	207	175	327	182	145	55	25	30
273 147	Mainburg, St.		13	8	5	13	8	5	-	-	-
274 113	Altdorf		35	26	9	33	26	7	2	-	2
274 126	Ergolding, M.		42	31	11	42	31	11	-	-	-
274 132	Furth		60	36	24	12	9	3	48	27	21
274 141	Hohenthann		14	10	4	9	7	2	5	3	2
274 172	Pfeffenhausen, M.		17	14	3	17	14	3	-	-	-
274 176	Rottenburg/Laaberg, St.		23	17	6	12	8	4	11	9	2
	Übrige Gemeinden		84	68	16	77	63	14	7	5	2
	Auspendler zusammen		721	459	262	589	388	201	132	71	61
von 274 188	Weng nach										
261 000	Landshut		101	53	48	73	34	39	28	19	9
274 126	Ergolding, M.		16	9	7	12	6	6	4	3	1
274 128	Essenbach		17	14	3	17	14	3	-	-	-
274 174	Postau		93	46	47	12	8	4	81	38	43
274 191	Wörth a.d.Isar		11	10	1	11	10	1	-	-	-
279 112	Dingolfing, St.		132	111	21	132	111	21	-	-	-
279 130	Niederviehbach		11	5	6	7	5	2	4	-	4
	Übrige Gemeinden		38	23	15	35	20	15	3	3	-
	Auspendler zusammen		419	271	148	299	208	91	120	63	57
von 274 191	Wörth a.d.Isar nach										
162 000	München		39	27	12	39	27	12	-	-	-
261 000	Landshut		197	100	97	177	91	86	20	9	11
274 126	Ergolding, M.		19	14	5	19	14	5	-	-	-
274 128	Essenbach		43	34	9	43	34	9	-	-	-
274 156	Niederaichbach		63	36	27	15	14	1	48	22	26
279 112	Dingolfing, St.		148	106	42	117	90	27	31	16	15
	Übrige Gemeinden		54	34	20	48	32	16	6	2	4
	Auspendler zusammen		563	351	212	458	302	156	105	49	56
von 274 193	Wurmsham nach										
162 000	München		25	21	4	21	18	3	4	3	1
177 139	Taufkirchen (Vils)		30	23	7	30	23	7	-	-	-
183 114	Buchbach, M.		22	13	9	12	8	4	10	5	5
261 000	Landshut		23	16	7	17	11	6	6	5	1
274 120	Bodenkirchen		22	10	12	22	10	12	-	-	-
274 183	Velden, M.		115	69	46	77	44	33	38	25	13
274 184	Vilsbiburg, St.		65	26	39	43	16	27	22	10	12
	Übrige Gemeinden		53	39	14	50	38	12	3	1	2
	Auspendler zusammen		355	217	138	272	168	104	83	49	34
von 274 194	Bruckberg nach										
162 000	München		184	136	48	172	127	45	12	9	3
178 124	Freising, GKSt.		67	42	25	64	41	23	3	1	2
178 125	Gammelsdorf		55	52	3	55	52	3	-	-	-
178 143	Moosburg a.d.Isar, St.		271	188	83	215	151	64	56	37	19
261 000	Landshut		605	317	288	511	274	237	94	43	51
274 113	Altdorf		28	19	9	28	19	9	-	-	-
274 126	Ergolding, M.		44	26	18	42	25	17	2	1	1
274 132	Furth		14	13	1	9	8	1	5	5	-
	Übrige Gemeinden		120	87	33	117	86	31	3	1	2
	Auspendler zusammen		1388	880	508	1213	783	430	175	97	78
	Lkr. Landshut zusammen		38284	23758	14526	32064	20526	11538	6220	3232	2988

1) Ohne Pendler mit unbestimmtem Ziel.

2) Einschl. erwerbstätige Schüler und Studierende.

3) Ohne erwerbstätige Schüler und Studierende.

Die Auspendler Bayerns (Erwerbstätige sowie Schüler und Studierende) am 25. Mai 1987 nach Wohnsitz- und Zielgemeinden 1)

Gemeinde- schlüssel- nummer	Gebiet		Auspendler			davon					
	Wohnsitzgemeinde	Zielgemeinde	insgesamt	männlich	weiblich	Berufspendler 2)			Ausbildungspendler 3)		
						insgesamt	männlich	weiblich	insgesamt	männlich	weiblich
	1	2	3	4	5	6	7	8	9		
Landkreis Passau											
von 275 111	Aicha vorm Wald nach										
262 000	Passau		205	123	82	174	103	71	31	20	11
275 120	Eging a. See, M.		58	34	24	58	34	24	-	-	-
275 121	Fürstenstein		169	108	61	165	106	59	4	2	2
275 126	Hauzenberg, St.		13	13	-	13	13	-	-	-	-
275 151	Tiefenbach		20	11	9	13	9	4	7	2	-
275 152	Tittling, M.		48	26	22	20	18	2	28	8	5
275 154	Vilshofen, St.		69	29	40	37	16	21	32	13	20
275 159	Windorf, M.		11	7	4	11	7	4	-	-	19
279 112	Dingolfing, St.		15	15	-	15	15	-	-	-	-
	Übrige Gemeinden		77	51	26	70	46	24	7	5	2
	Auspendler zusammen		685	417	268	576	367	209	109	50	59
von 275 112	Aidenbach, M. nach										
262 000	Passau		92	62	30	73	53	20	19	9	10
275 114	Aldersbach		146	85	61	61	40	21	85	45	40
275 138	Ortenburg, M.		45	22	23	21	20	1	24	2	22
275 154	Vilshofen, St.		181	109	72	94	58	36	87	51	36
277 117	Egglham		32	9	23	32	9	23	-	-	-
277 138	Pfarrkirchen, St.		20	14	6	17	12	5	3	2	1
279 112	Dingolfing, St.		45	43	2	45	43	2	-	-	-
	Übrige Gemeinden		117	86	31	104	74	30	13	12	1
	Auspendler zusammen		678	430	248	447	309	138	231	121	110
von 275 114	Aldersbach nach										
262 000	Passau		119	82	37	98	71	27	21	11	10
271 128	Künzing		12	9	3	12	9	3	-	-	-
271 141	Osterhofen, St.		94	49	45	34	21	13	60	28	32
275 112	Aidenbach, M.		194	89	105	77	31	46	117	58	59
275 138	Ortenburg, M.		36	21	15	29	18	11	7	3	4
275 141	Pocking, St.		10	8	2	10	8	2	-	-	-
275 154	Vilshofen, St.		274	161	113	184	112	72	90	49	41
277 111	Arnstorf, M.		29	14	15	29	14	15	-	-	-
277 117	Egglham		20	4	16	20	4	16	-	-	-
277 142	Roßbach		10	9	1	10	9	1	-	-	-
279 112	Dingolfing, St.		77	72	5	77	72	5	-	-	-
279 113	Eichendorf, M.		11	10	1	11	10	1	-	-	-
	Übrige Gemeinden		105	72	33	95	67	28	10	5	5
	Auspendler zusammen		991	600	391	686	446	240	305	154	151
von 275 116	Bad Füssing nach										
262 000	Passau		46	30	16	34	25	9	12	5	7
275 122	Fürstzenzell, M.		17	12	5	-	-	-	17	12	5
275 124	Griesbach i. Rottal, St.		55	34	21	24	14	10	31	20	11
275 130	Kirchham		125	75	50	87	58	29	38	17	21
275 134	Neuhaus a. Inn		27	16	11	18	16	2	9	-	9
275 141	Pocking, St.		405	236	169	184	123	61	221	113	108
275 143	Rotthalmünster, M.		180	125	55	136	104	32	44	21	23
275 145	Ruhstorf a. d. Rott		85	78	7	85	78	7	-	-	-
277 138	Pfarrkirchen, St.		10	9	1	4	4	-	6	5	1
277 145	Simbach a. Inn, St.		27	18	9	12	8	4	15	10	5
13 700 000	ÜBEROESTERREICH		11	5	6	8	4	4	3	1	2
	Übrige Gemeinden		55	47	8	51	44	7	4	3	1
	Auspendler zusammen		1043	685	358	643	478	165	400	207	193
von 275 117	Beutelsbach nach										
262 000	Passau		29	23	6	25	21	4	4	2	2
275 112	Aidenbach, M.		91	43	48	46	21	25	45	22	23
275 114	Aldersbach		23	19	4	22	19	3	1	-	1
275 124	Griesbach i. Rottal, St.		10	6	4	10	6	4	-	-	-
275 125	Haarbach		18	11	7	13	11	2	5	-	5
275 138	Ortenburg, M.		40	25	15	33	25	8	7	-	7
275 154	Vilshofen, St.		64	43	21	51	34	17	13	9	4
277 117	Egglham		11	8	3	11	8	3	-	-	-
279 112	Dingolfing, St.		10	9	1	10	9	1	-	-	-
	Übrige Gemeinden		41	33	8	35	27	8	6	6	-
	Auspendler zusammen		337	220	117	256	181	75	81	39	42
von 275 118	Breitenberg nach										
262 000	Passau		98	74	24	85	65	20	13	9	4
272 129	Jandelsbrunn		34	21	13	34	21	13	-	-	-
272 136	Neureichenau		62	26	36	62	26	36	-	-	-
272 151	Waldkirchen, St.		24	14	10	19	9	10	5	5	-
275 126	Hauzenberg, St.		94	65	29	68	53	15	26	12	14
275 137	Obernzell, M.		26	10	16	26	10	16	-	-	-
275 148	Sonnen		32	21	11	19	15	4	13	6	7
275 153	Untergriesbach, M.		27	17	10	9	9	-	18	8	10

1) Ohne Pendler mit unbestimmtem Ziel.

2) Einschl. erwerbstätige Schüler und Studierende.

3) Ohne erwerbstätige Schüler und Studierende.

Die Auspendler Bayerns (Erwerbstätige sowie Schüler und Studierende) am 25. Mai 1987 nach Wohnsitz- und Zielgemeinden ¹⁾

Gemeinde- schlüssel- nummer	Gebiet		Auspendler			davon					
	Wohnsitzgemeinde	Zielgemeinde				Berufspendler ²⁾			Ausbildungspendler ³⁾		
			insgesamt	männlich	weiblich	insgesamt	männlich	weiblich	insgesamt	männlich	weiblich
		1	2	3	4	5	6	7	8	9	
275 156	Wegscheid, M.		114	53	61	89	41	48	25	12	13
	Übrige Gemeinden		53	41	12	50	41	9	3	-	3
	Auspendler zusammen		564	342	222	461	290	171	103	52	51
von 275 119	Büchlberg nach										
262 000	Passau		468	302	166	416	285	131	52	17	35
272 118	Freyung, St.		11	9	2	11	9	2	-	-	-
272 141	Röhrnbach, M.		28	23	5	28	23	5	-	-	-
272 151	Waldkirchen, St.		47	24	23	27	14	13	20	10	10
275 126	Hauzenberg, St.		64	43	21	13	11	2	51	32	19
275 128	Hutthurm, M.		167	77	90	163	74	89	4	3	1
275 146	Salzweg		51	30	21	51	30	21	-	-	-
275 154	Vilshofen, St.		10	10	-	7	7	-	3	3	-
	Übrige Gemeinden		71	58	13	71	58	13	-	-	-
	Auspendler zusammen		917	576	341	787	511	276	130	65	65
von 275 120	Eging a. See, M. nach										
262 000	Passau		135	80	55	112	68	44	23	12	11
271 119	Deggendorf, GKSt.		43	28	15	43	28	15	-	-	-
271 125	Hengersberg, M.		48	43	5	48	43	5	-	-	-
271 138	Niederalteich		18	7	11	-	-	-	18	7	11
271 149	Schöllnach, M.		43	18	25	14	8	6	29	10	19
272 150	Thurmansbang		11	9	2	11	9	2	-	-	-
275 111	Aicha vorm Wald		33	26	7	33	26	7	-	-	-
275 121	Fürstenstein		110	58	52	109	58	51	1	-	1
275 127	Hofkirchen, M.		26	17	9	8	6	2	18	11	7
275 128	Hutthurm, M.		14	5	9	14	5	9	-	-	-
275 152	Tittling, M.		45	28	17	38	25	13	7	3	4
275 154	Vilshofen, St.		128	54	74	88	32	56	40	22	18
279 112	Dingolfing, St.		25	23	2	25	23	2	-	-	-
	Übrige Gemeinden		89	65	24	83	63	20	6	2	4
	Auspendler zusammen		768	461	307	626	394	232	142	67	75
von 275 121	Fürstenstein nach										
262 000	Passau		273	165	108	218	139	79	55	26	25
272 150	Thurmansbang		17	8	9	17	8	9	-	-	-
275 111	Aicha vorm Wald		42	37	5	42	37	5	-	-	-
275 120	Eging a. See, M.		82	52	30	82	52	30	-	-	-
275 128	Hutthurm, M.		22	7	15	22	7	15	-	-	-
275 152	Tittling, M.		191	120	71	144	95	49	47	25	22
275 154	Vilshofen, St.		51	20	31	16	8	8	35	12	23
	Übrige Gemeinden		128	96	32	106	85	21	22	11	11
	Auspendler zusammen		806	505	301	647	431	216	159	74	85
von 275 122	Fürstzenzell, M. nach										
262 000	Passau		932	610	322	766	514	252	166	96	70
275 116	Bad Füssing		24	8	16	23	8	15	1	-	1
275 124	Griesbach i. Rottal, St.		32	19	13	26	15	11	6	4	2
275 133	Neuburg a. Inn		55	31	24	55	31	24	-	-	-
275 134	Neuhaus a. Inn		72	29	43	45	29	16	27	-	27
275 138	Ortenburg, M.		46	31	15	32	21	11	14	10	4
275 141	Pocking, St.		87	66	21	77	61	16	10	5	5
275 143	Rotthalmünster, M.		10	4	6	8	3	5	2	1	1
275 145	Ruhstorf a. d. Rott		145	115	30	145	115	30	-	-	-
275 149	Tettenweis		10	7	3	10	7	3	-	-	-
275 154	Vilshofen, St.		26	16	10	21	14	7	5	2	3
	Übrige Gemeinden		65	46	19	63	45	18	2	1	1
	Auspendler zusammen		1504	982	522	1271	863	408	233	119	114
von 275 124	Griesbach i. Rottal, St. nach										
262 000	Passau		155	109	46	125	93	32	30	16	14
275 116	Bad Füssing		60	23	37	57	22	35	3	1	2
275 122	Fürstzenzell, M.		105	59	46	29	21	8	76	38	38
275 125	Haarbach		32	21	11	24	14	10	8	7	1
275 130	Kirchham		14	11	3	14	11	3	-	-	-
275 138	Ortenburg, M.		89	50	39	61	43	18	28	7	21
275 141	Pocking, St.		263	137	126	212	109	103	51	28	23
275 143	Rotthalmünster, M.		225	152	73	220	150	70	5	2	3
275 145	Ruhstorf a. d. Rott		193	156	37	178	149	29	15	7	8
275 149	Tettenweis		46	24	22	46	24	22	-	-	-
275 154	Vilshofen, St.		27	17	10	16	11	5	11	6	5
277 112	Bayerbach		24	17	7	24	17	7	-	-	-
277 113	Bad Birnbach, M.		59	40	19	59	40	19	-	-	-
277 138	Pfarrkirchen, St.		40	30	10	29	22	7	11	8	3
277 154	Zeilarn		13	8	5	13	8	5	-	-	-
	Übrige Gemeinden		100	77	23	99	77	22	1	-	1
	Auspendler zusammen		1445	931	514	1206	811	395	239	120	119

¹⁾ Ohne Pendler mit unbestimmtem Ziel.

²⁾ Einschl. erwerbstätige Schüler und Studierende.

³⁾ Ohne erwerbstätige Schüler und Studierende.

Die Auspendler Bayerns (Erwerbstätige sowie Schüler und Studierende) am 25. Mai 1987 nach Wohnsitz- und Zielgemeinden ¹⁾

Gemeinde- schlüssel- nummer	Gebiet		Auspendler			davon				
	Wohnsitzgemeinde	Zielgemeinde				Berutspendler ²⁾			Ausbildungspendler ³⁾	
			insgesamt	männlich	weiblich	insgesamt	männlich	weiblich	insgesamt	männlich
		1	2	3	4	5	6	7	8	9
von 275 125	Haarbach	nach								
262 000	Passau		39	26	13	34	24	10	5	2
275 112	Aidenbach, M.		10	6	4	10	6	4	-	3
275 117	Beutelsbach		11	6	5	3	3	-	8	3
275 122	Fürstzell, M.		38	15	23	27	10	17	11	5
275 124	Griesbach i. Rottal, St.		153	79	74	116	64	52	37	15
275 138	Ortenburg, M.		90	60	30	85	59	26	5	1
275 141	Pocking, St.		48	33	15	40	28	12	8	5
275 143	Rotthalmünster, M.		43	32	11	41	31	10	2	1
275 145	Ruhstorf a.d. Rott		24	22	2	24	22	2	-	-
275 154	Vilshofen, St.		28	15	13	23	12	11	5	3
277 113	Bad Birnbach, M.		67	41	26	67	41	26	-	-
277 117	Eggldham		18	6	12	18	6	12	-	-
277 138	Pfarrkirchen, St.		16	14	2	14	13	1	2	1
279 112	Dingolfing, St.		11	11	-	11	11	-	-	-
	Übrige Gemeinden		55	44	11	55	44	11	-	-
	Auspendler zusammen		651	410	241	568	374	194	83	36
von 275 126	Hauzenberg, St.	nach								
262 000	Passau		1665	1133	532	1532	1071	461	133	62
272 118	Freyung, St.		35	30	5	35	30	5	-	-
272 129	Jandelsbrunn		11	11	-	11	11	-	-	-
272 141	Röhrnbach, M.		11	11	-	11	11	-	-	-
272 151	Waldkirchen, St.		102	51	51	77	41	36	25	10
275 119	Büchlberg		37	21	16	36	20	16	1	1
275 128	Hutthurm, M.		125	44	81	125	44	81	-	-
275 137	Obernzell, M.		395	166	229	393	165	228	2	1
275 141	Pocking, St.		10	8	2	10	8	2	-	-
275 145	Ruhstorf a.d. Rott		14	9	5	13	9	4	1	-
275 146	Salzweg		31	12	19	31	12	19	-	-
275 148	Sonnen		13	12	1	13	12	1	-	-
275 150	Thyrnau		115	87	28	114	87	27	1	-
275 152	Tittling, M.		10	8	2	10	8	2	-	-
275 153	Untergriesbach, M.		287	139	148	287	139	148	209	103
275 154	Vilshofen, St.		30	19	11	8	6	2	22	13
275 156	Wegscheid, M.		40	25	15	40	25	15	-	-
	Übrige Gemeinden		97	70	27	95	69	26	2	1
	Auspendler zusammen		3028	1856	1172	2632	1665	967	396	191
von 275 127	Hofkirchen, M.	nach								
262 000	Passau		180	118	62	162	109	53	18	9
271 119	Deggendorf, GKSt.		59	42	17	58	41	17	1	-
271 125	Hengersberg, M.		37	29	8	35	27	8	2	-
271 141	Osterhofen, St.		18	11	7	14	7	7	4	-
271 146	Plattling, St.		18	14	4	18	14	4	-	-
271 149	Schöllnach, M.		23	13	10	5	5	-	18	8
271 153	Münzer, M.		16	11	5	15	11	4	1	-
275 120	Eging a. See, M.		35	25	11	36	25	11	-	-
275 138	Ortenburg, M.		37	15	22	22	15	7	15	-
275 154	Vilshofen, St.		395	204	191	269	132	137	126	72
275 159	Windorf, M.		11	7	4	11	7	4	-	-
279 112	Dingolfing, St.		51	51	-	51	51	-	-	-
	Übrige Gemeinden		104	73	31	100	70	30	4	3
	Auspendler zusammen		985	613	372	796	514	282	189	99
von 275 128	Hutthurm, M.	nach								
262 000	Passau		712	449	263	584	384	200	128	65
272 118	Freyung, St.		22	17	5	22	17	5	-	-
272 141	Röhrnbach, M.		41	37	4	40	37	3	1	-
272 151	Waldkirchen, St.		30	14	16	22	8	14	8	6
275 119	Büchlberg		123	88	35	123	88	35	-	-
275 121	Fürstenstein		20	12	8	20	12	8	-	-
275 126	Hauzenberg, St.		14	10	4	6	5	1	8	5
275 135	Neukirchen vorm Wald		15	10	5	14	9	5	1	-
275 146	Salzweg		74	47	27	73	46	27	1	1
275 150	Thyrnau		11	10	1	11	10	1	-	-
275 152	Tittling, M.		64	39	25	33	25	8	31	14
275 154	Vilshofen, St.		16	15	1	10	9	1	6	6
	Übrige Gemeinden		108	81	27	104	80	24	4	1
	Auspendler zusammen		1250	829	421	1062	730	332	188	99
von 275 130	Kirchham	nach								
262 000	Passau		24	16	8	18	12	6	6	4
275 116	Bad Füssing		203	67	136	198	65	133	5	2
275 122	Fürstzell, M.		14	9	5	1	1	-	13	8
275 124	Griesbach i. Rottal, St.		23	12	11	14	7	7	9	5
275 141	Pocking, St.		98	57	41	75	45	30	23	12
275 143	Rotthalmünster, M.		182	106	76	116	77	39	66	29
275 145	Ruhstorf a.d. Rott		33	26	7	33	26	7	-	-
277 145	Simbach a. Inn, St.		31	14	17	6	4	2	25	10
	Übrige Gemeinden		41	30	11	35	27	8	6	3
	Auspendler zusammen		649	337	312	496	264	232	153	73

¹⁾ Ohne Pendler mit unbestimmtem Ziel.²⁾ Einschl. erwerbstätige Schüler und Studierende.³⁾ Ohne erwerbstätige Schüler und Studierende.

Die Auspendler Bayerns (Erwerbstätige sowie Schüler und Studierende) am 25. Mai 1987 nach Wohnsitz- und Zielgemeinden ¹⁾

Gemeinde- schlüssel- nummer	Gebiet		Auspendler			davon					
	Wohnsitzgemeinde					Berufspendler ²⁾			Ausbildungspendler ²⁾		
	Zielgemeinde		insgesamt	männlich	weiblich	insgesamt	männlich	weiblich	insgesamt	männlich	weiblich
	1	2	3	4	5	6	7	8	9		
von 275 131	Köflarn, M. nach										
275 116	Bad Füssing		21	7	14	21	7	14	-	-	-
275 122	Fürstenzell, M.		16	14	2	4	2	2	12	12	-
275 124	Griesbach i. Rottal, St.		40	14	26	28	7	21	12	7	5
275 141	Pocking, St.		52	30	22	32	21	11	20	9	11
275 143	Rotthalmünster, M.		171	103	68	164	98	66	7	5	2
275 145	Ruhstorf a.d. Rott		16	15	1	16	15	1	-	-	-
277 138	Pfarrkirchen, St.		21	13	8	18	11	7	3	2	1
277 145	Simbach a. Inn, St.		10	3	7	6	3	3	4	-	4
	Übrige Gemeinden		63	43	20	58	41	17	5	2	3
	Auspendler zusammen		410	242	168	347	205	142	63	37	26
von 275 132	Malching nach										
171 112	Burghausen, St.		17	17	-	17	17	-	-	-	-
275 116	Bad Füssing		60	18	42	60	18	42	-	-	-
275 130	Kirchham		16	7	9	16	7	9	-	-	-
275 141	Pocking, St.		32	17	15	28	14	14	4	3	1
275 143	Rotthalmünster, M.		189	116	73	95	64	31	94	52	42
275 145	Ruhstorf a.d. Rott		14	13	1	14	13	1	-	-	-
277 145	Simbach a. Inn, St.		39	15	24	16	8	8	23	7	16
	Übrige Gemeinden		48	31	17	39	26	13	9	5	4
	Auspendler zusammen		415	234	181	285	167	118	130	67	63
von 275 133	Neuburg a. Inn nach										
262 000	Passau		738	446	292	585	371	214	153	75	78
275 116	Bad Füssing		12	3	9	12	3	9	-	-	-
275 122	Fürstenzell, M.		265	130	135	99	51	48	166	79	87
275 134	Neuhaus a. Inn		54	21	33	46	21	25	8	-	8
275 141	Pocking, St.		37	26	11	37	26	11	-	-	-
275 145	Ruhstorf a.d. Rott		63	49	14	63	49	14	-	-	-
275 154	Vilshofen, St.		13	6	7	9	4	5	4	2	2
	Übrige Gemeinden		79	61	18	74	59	15	5	2	3
	Auspendler zusammen		1261	742	519	925	584	341	336	158	178
von 275 134	Neuhaus a. Inn nach										
262 000	Passau		302	182	120	251	150	101	51	32	19
275 116	Bad Füssing		30	9	21	30	9	21	-	-	-
275 122	Fürstenzell, M.		55	29	26	28	16	12	27	13	14
275 124	Griesbach i. Rottal, St.		13	7	6	13	7	6	-	-	-
275 133	Neuburg a. Inn		16	11	5	16	11	5	-	-	-
275 135	Neukirchen vorm Wald		11	4	7	11	4	7	-	-	-
275 141	Pocking, St.		198	95	103	135	73	62	63	22	41
275 143	Rotthalmünster, M.		11	8	3	6	5	1	5	3	2
275 145	Ruhstorf a.d. Rott		176	126	50	115	90	25	61	36	25
13 700 000	ÜBEROESTERREICH		29	16	13	25	14	11	4	2	2
	Übrige Gemeinden		52	43	9	47	41	6	5	2	3
	Auspendler zusammen		893	530	363	677	420	257	216	110	106
von 275 135	Neukirchen vorm Wald nach										
262 000	Passau		296	190	106	252	169	83	44	21	23
275 111	Aicha vorm Wald		16	14	2	16	14	2	-	-	-
275 121	Fürstenstein		104	55	49	89	44	45	15	11	4
275 128	Hutthurm, M.		86	41	45	75	33	42	11	8	3
275 144	Ruderting		25	20	5	25	20	5	-	-	-
275 151	Tiefenbach		14	10	4	14	10	4	-	-	-
275 152	Tittling, M.		128	77	51	89	61	28	39	16	23
	Übrige Gemeinden		96	74	22	87	69	18	9	5	4
	Auspendler zusammen		765	481	284	647	420	227	118	61	57
von 275 137	Obernzell, M. nach										
262 000	Passau		556	385	171	471	353	118	85	32	53
275 126	Hauzenberg, St.		49	41	8	41	35	6	8	6	2
275 150	Thyrnau		19	13	6	19	13	6	-	-	-
275 153	Untergriesbach, M.		113	56	57	63	35	28	50	21	29
275 154	Vilshofen, St.		11	5	6	6	3	3	5	2	3
275 156	Wegscheid, M.		42	21	21	42	21	21	-	-	-
	Übrige Gemeinden		40	29	11	38	28	10	2	1	1
	Auspendler zusammen		830	550	280	680	488	192	150	62	88
von 275 138	Ortenburg, M. nach										
261 000	Landshut		12	10	2	11	9	2	1	1	-
262 000	Passau		340	231	109	302	200	102	38	31	7
271 119	Deggendorf, GKSt.		11	10	1	11	10	1	-	-	-
271 146	Plattling, St.		10	8	2	9	8	1	1	-	1
275 112	Aidenbach, M.		24	14	10	24	14	10	-	-	-
275 114	Aldersbach		23	16	7	23	16	7	-	-	-
275 116	Bad Füssing		13	5	8	13	5	8	-	-	-
275 122	Fürstenzell, M.		160	101	59	95	60	35	65	41	24

¹⁾ Ohne Pendler mit unbestimmtem Ziel.

²⁾ Einschl. erwerbstätige Schüler und Studierende.

³⁾ Ohne erwerbstätige Schüler und Studierende.

Die Auspendler Bayerns (Erwerbstätige sowie Schüler und Studierende) am 25. Mai 1987 nach Wohnsitz- und Zielgemeinden ¹⁾

Gemeinde- schlüssel- nummer	Gebiet		Auspendler			davon					
	Wohnsitzgemeinde	Zielgemeinde	insgesamt	männlich	weiblich	Berufspendler ²⁾			Ausbildungspendler ³⁾		
						insgesamt	männlich	weiblich	insgesamt	männlich	weiblich
	1	2	3	4	5	6	7	8	9		
275 124	Griesbach i. Rottal, St.		64	24	40	63	23	40	1	1	-
275 125	Haarbach		46	34	12	29	24	5	17	10	7
275 141	Pocking, St.		33	25	8	32	25	7	1	-	1
275 143	Rotthalmünster, M.		10	9	1	10	9	1	-	-	-
275 145	Ruhstorf a.d. Rott		26	17	9	26	17	9	-	-	-
275 149	Tettenweis		11	1	10	11	1	10	-	-	-
275 154	Vilshofen, St.		410	239	171	295	181	114	115	58	57
279 112	Dingolfing, St.		28	28	-	28	28	-	-	-	-
	Übrige Gemeinden		113	90	23	107	84	23	6	6	-
	Auspendler zusammen		1334	862	472	1089	714	375	245	148	97
von 275 141 Pocking, St. nach											
262 000	Passau		231	157	74	183	131	52	48	26	22
275 116	Bad Füssing		698	222	476	694	219	475	4	3	1
275 122	Fürstenzell, M.		69	35	34	27	17	10	42	18	24
275 124	Griesbach i. Rottal, St.		192	106	86	107	46	61	85	60	25
275 130	Kirchham		143	107	36	143	107	36	-	-	-
275 134	Neuhaus a. Inn		121	51	70	65	49	16	56	2	54
275 143	Rotthalmünster, M.		212	135	77	206	130	76	6	5	1
275 145	Ruhstorf a.d. Rott		563	453	110	548	448	100	15	5	10
275 149	Tettenweis		20	13	7	20	13	7	-	-	-
275 154	Vilshofen, St.		11	6	5	4	3	1	7	3	4
277 113	Bad Birnbach, M.		21	14	7	21	14	7	-	-	-
277 138	Pfarrkirchen, St.		29	18	11	16	10	6	13	8	5
13 700 000	ÜBEROESTERREICH		18	17	1	16	16	-	2	1	1
	Übrige Gemeinden		109	86	23	104	84	20	5	2	3
	Auspendler zusammen		2437	1420	1017	2154	1287	867	283	133	150
von 275 143 Rotthalmünster, M. nach											
262 000	Passau		61	38	23	51	33	18	10	5	5
275 116	Bad Füssing		115	41	74	115	41	74	-	-	-
275 122	Fürstenzell, M.		36	26	10	5	2	3	31	24	7
275 124	Griesbach i. Rottal, St.		143	54	89	98	33	65	45	21	24
275 130	Kirchham		40	26	14	40	26	14	-	-	-
275 131	Köblarn, M.		32	25	7	32	25	7	-	-	-
275 134	Neuhaus a. Inn		11	11	-	11	11	-	-	-	-
275 141	Pocking, St.		215	128	87	161	98	63	54	30	24
275 145	Ruhstorf a.d. Rott		42	37	5	42	37	5	-	-	-
277 113	Bad Birnbach, M.		17	14	3	17	14	3	-	-	-
277 138	Pfarrkirchen, St.		29	14	15	18	10	8	11	4	7
277 145	Simbach a. Inn, St.		21	14	7	15	13	2	6	1	5
	Übrige Gemeinden		81	67	14	72	61	11	9	6	3
	Auspendler zusammen		843	495	348	677	404	273	166	91	75
von 275 144 Ruderting nach											
262 000	Passau		642	384	258	562	348	214	80	36	44
275 121	Fürstenstein		34	15	19	34	15	19	-	-	-
275 128	Hutthurm, M.		47	25	22	47	25	22	-	-	-
275 135	Neukirchen vorm Wald		27	19	8	19	14	5	8	5	3
275 145	Ruhstorf a.d. Rott		16	9	7	16	9	7	-	-	-
275 146	Salzweg		13	11	2	13	11	2	-	-	-
275 151	Tiefenbach		63	40	23	35	25	10	28	15	13
275 152	Tittling, M.		49	24	25	35	18	17	14	6	8
	Übrige Gemeinden		102	76	26	98	74	24	4	2	2
	Auspendler zusammen		993	603	390	859	539	320	134	64	70
von 275 145 Ruhstorf a.d. Rott nach											
262 000	Passau		214	130	84	169	101	68	45	29	16
275 116	Bad Füssing		87	33	54	83	30	53	4	3	1
275 122	Fürstenzell, M.		192	89	103	98	43	55	94	46	48
275 124	Griesbach i. Rottal, St.		192	95	97	64	26	38	128	69	59
275 130	Kirchham		31	22	9	31	22	9	-	-	-
275 133	Neuburg a. Inn		13	6	7	13	6	7	-	-	-
275 134	Neuhaus a. Inn		93	44	49	54	32	22	39	12	27
275 138	Ortenburg, M.		17	14	3	15	12	3	2	2	-
275 141	Pocking, St.		357	181	176	271	144	127	86	37	49
275 143	Rotthalmünster, M.		33	19	14	26	16	10	7	3	4
275 149	Tettenweis		37	17	20	36	17	19	1	-	1
275 154	Vilshofen, St.		21	9	12	9	5	4	12	4	8
277 138	Pfarrkirchen, St.		13	9	4	11	8	3	2	1	1
	Übrige Gemeinden		61	37	24	56	33	23	5	4	1
	Auspendler zusammen		1361	705	656	936	495	441	425	210	215
von 275 146 Salzweg nach											
262 000	Passau		1586	957	629	1274	804	470	312	153	159
272 118	Freyung, St.		21	18	3	21	18	3	-	-	-
272 151	Waldkirchen, St.		12	4	8	7	3	4	5	1	4
275 119	Büchlberg		24	13	11	24	13	11	-	-	-
275 122	Fürstenzell, M.		10	9	1	4	3	1	6	6	-
275 126	Hauzenberg, St.		17	13	4	16	13	3	1	-	1
275 128	Hutthurm, M.		75	38	37	75	38	37	-	-	-

¹⁾ Ohne Pendler mit unbestimmtem Ziel.

²⁾ Einschl. erwerbstätige Schüler und Studierende.

³⁾ Ohne erwerbstätige Schüler und Studierende.

Die Auspendler Bayerns (Erwerbstätige sowie Schüler und Studierende) am 25. Mai 1987 nach Wohnsitz- und Zielgemeinden ¹⁾

Gemeinde- schlüssel- nummer	Gebiet		Auspendler			davon					
	Wohnsitzgemeinde	Zielgemeinde	insgesamt	männlich	weiblich	Berufspendler ²⁾			Ausbildungspendler ³⁾		
						insgesamt	männlich	weiblich	insgesamt	männlich	weiblich
	1	2	3	4	5	6	7	8	9		
275 137	Obernzell, M.		25	17	8	25	17	8	-	-	-
275 150	Thyrnau		25	18	7	25	18	7	-	-	-
275 151	Tiefenbach		10	8	2	10	8	2	-	-	-
275 154	Vilshofen, St.		11	9	2	6	6	-	5	3	2
	Übrige Gemeinden		97	81	16	94	79	15	3	2	1
	Auspendler zusammen		1913	1185	728	1581	1020	561	332	165	167
von 275 148	Sonnen nach										
262 000	Passau		108	91	17	99	84	15	9	7	2
272 129	Jandelsbrunn		13	9	4	13	9	4	-	-	-
272 151	Waldkirchen, St.		18	10	8	16	9	7	2	1	1
275 118	Breitenberg		45	26	19	9	8	1	36	18	18
275 126	Hauzenberg, St.		212	130	82	113	87	26	99	43	56
275 137	Obernzell, M.		29	13	16	29	13	16	-	-	-
275 150	Thyrnau		11	9	2	11	9	2	-	-	-
275 153	Untergriesbach, M.		14	7	7	7	4	3	7	3	4
275 156	Wegscheid, M.		87	35	52	54	19	35	33	16	17
	Übrige Gemeinden		22	16	6	21	15	6	1	1	-
	Auspendler zusammen		559	346	213	372	257	115	187	89	98
von 275 149	Tettenweis nach										
262 000	Passau		33	21	12	28	18	10	5	3	2
275 116	Bad Füssing		31	8	23	31	8	23	-	-	-
275 124	Griesbach i. Rottal, St.		57	34	23	31	17	14	26	17	9
275 141	Pocking, St.		132	74	58	104	58	46	28	16	12
275 143	Rotthalmünster, M.		27	14	13	26	13	13	1	1	-
275 145	Ruhstorf a.d. Rott		154	111	43	112	87	25	42	24	18
	Übrige Gemeinden		51	30	21	41	26	15	10	4	6
	Auspendler zusammen		485	292	193	373	227	146	112	65	47
von 275 150	Thyrnau nach										
262 000	Passau		864	531	333	759	486	273	105	45	60
272 150	Thurmansbang		11	7	4	11	7	4	-	-	-
275 119	Büchlberg		11	9	2	11	9	2	-	-	-
275 126	Hauzenberg, St.		77	44	33	37	25	12	40	19	21
275 128	Hutthurm, M.		26	11	15	26	11	15	-	-	-
275 137	Obernzell, M.		67	32	35	67	32	35	-	-	-
275 146	Salzweg		24	15	9	24	15	9	-	-	-
275 153	Untergriesbach, M.		75	45	30	16	10	6	59	35	24
	Übrige Gemeinden		66	51	15	64	49	15	2	2	-
	Auspendler zusammen		1221	745	476	1015	644	371	206	101	105
von 275 151	Tiefenbach nach										
262 000	Passau		1467	919	548	1248	808	440	219	111	108
271 119	Deggendorf, GKSt.		13	13	-	12	12	-	1	1	-
275 111	Aicha vorm Wald		15	12	3	15	12	3	-	-	-
275 120	Eging a. See, M.		11	5	6	11	5	6	-	-	-
275 121	Fürstenstein		45	22	23	44	22	22	1	-	1
275 122	Fürstenzell, M.		10	9	1	4	3	1	6	6	-
275 128	Hutthurm, M.		43	17	26	43	17	26	-	-	-
275 135	Neukirchen vorm Wald		10	5	5	10	5	5	-	-	-
275 144	Ruderting		25	14	11	25	14	11	-	-	-
275 146	Salzweg		14	12	2	14	12	2	-	-	-
275 152	Tittling, M.		40	22	18	19	12	7	21	10	11
275 154	Vilshofen, St.		37	25	12	25	19	6	12	6	6
276 126	Kirchberg		18	11	7	5	3	2	13	8	5
279 112	Dingolfing, St.		20	20	-	20	20	-	-	-	-
	Übrige Gemeinden		126	88	38	118	87	31	8	1	7
	Auspendler zusammen		1894	1194	700	1613	1051	562	281	143	138
von 275 152	Tittling, M. nach										
262 000	Passau		329	193	136	279	171	108	50	22	28
272 118	Freyung, St.		10	10	-	9	9	-	1	1	-
272 120	Grafenau, St.		36	24	12	19	15	4	17	9	8
272 142	Saldenburg		18	11	7	18	11	7	-	-	-
272 150	Thurmansbang		30	9	21	30	9	21	-	-	-
275 111	Aicha vorm Wald		23	21	2	23	21	2	-	-	-
275 120	Eging a. See, M.		19	12	7	19	12	7	-	-	-
275 121	Fürstenstein		163	83	80	159	81	78	4	2	2
275 128	Hutthurm, M.		85	29	56	85	29	56	-	-	-
275 135	Neukirchen vorm Wald		14	10	4	13	9	4	1	1	-
	Übrige Gemeinden		125	98	27	119	96	23	6	2	4
	Auspendler zusammen		852	500	352	773	463	310	79	37	42
von 275 153	Untergriesbach, M. nach										
262 000	Passau		791	591	200	723	560	163	68	31	37
275 126	Hauzenberg, St.		213	168	45	163	139	24	50	29	21
275 137	Obernzell, M.		436	224	212	422	217	205	14	7	7
275 150	Thyrnau		29	23	6	29	23	6	-	-	-

¹⁾ Ohne Pendler mit unbestimmtem Ziel.

²⁾ Einschl. erwerbstätige Schüler und Studierende.

³⁾ Ohne erwerbstätige Schüler und Studierende.

Die Auspendler Bayerns (Erwerbstätige sowie Schüler und Studierende) am 25. Mai 1987 nach Wohnsitz- und Zielgemeinden 1)

Gemeinde- schlüssel- nummer	Gebiet		Auspendler			davon					
						Berufspendler 2)			Ausbildungspendler 3)		
	Wohnsitzgemeinde	Zielgemeinde	insgesamt	männlich	weiblich	insgesamt	männlich	weiblich	insgesamt	männlich	weiblich
			1	2	3	4	5	6	7	8	9
275 156	Wegscheid, M.		79	51	28	79	51	28	-	-	-
	Übrige Gemeinden		81	61	20	73	57	16	8	4	4
	Auspendler zusammen		1629	1118	511	1489	1047	442	140	71	69
von 275 154	Vilshofen, St. nach										
261 000	Landshut		16	11	5	15	11	4	1	-	1
262 000	Passau		1199	792	407	1058	720	338	141	72	69
263 000	Straubing		10	8	2	8	6	2	2	2	-
271 119	Deggendorf, GKSt.		54	40	14	52	40	12	2	-	2
271 125	Hengersberg, M.		25	25	-	25	25	-	-	-	-
271 128	Künzing		24	18	6	24	18	6	-	-	-
271 141	Osterhofen, St.		160	113	47	61	32	29	99	81	18
271 146	Plattling, St.		71	59	12	69	58	11	2	1	1
275 111	Aicha vorm Wald		13	13	-	13	13	-	-	-	-
275 112	Aidenbach, M.		102	35	67	102	35	67	-	-	-
275 114	Aldersbach		125	75	50	125	75	50	-	-	-
275 116	Bad Füssing		12	6	6	12	6	6	-	-	-
275 120	Eging a. See, M.		16	13	3	16	13	3	-	-	-
275 122	Furstenzell, M.		44	19	25	40	18	22	4	1	3
275 124	Griesbach i. Rottal, St.		31	12	19	31	12	19	-	-	-
275 127	Hofkirchen, M.		33	18	15	32	18	14	1	-	1
275 138	Ortenburg, M.		295	155	140	200	135	65	95	20	75
275 141	Pocking, St.		17	14	3	16	13	3	1	1	-
275 159	Windorf, M.		20	13	7	20	13	7	-	-	-
277 117	Egglham		22	-	22	22	-	22	-	-	-
277 138	Pfarrkirchen, St.		15	10	5	15	10	5	-	-	-
279 112	Dingolfing, St.		259	250	9	259	250	9	-	-	-
279 132	Pilsting, M.		10	10	-	10	10	-	-	-	-
362 000	Regensburg		41	35	6	27	27	-	14	8	6
	Übrige Gemeinden		163	131	32	159	128	31	4	3	1
	Auspendler zusammen		2777	1875	902	2411	1686	725	366	189	177
von 275 156	Wegscheid, M. nach										
262 000	Passau		490	395	95	456	378	78	34	17	17
272 129	Jandelsbrunn		14	11	3	14	11	3	-	-	-
275 118	Breitenberg		80	52	28	25	17	8	55	35	20
275 126	Hauzenberg, St.		158	105	53	84	72	12	74	33	41
275 137	Obernzell, M.		152	88	64	151	88	63	1	-	1
275 148	Sonnen		34	19	15	10	6	4	24	13	11
275 150	Thyrnau		13	11	2	13	11	2	-	-	-
275 153	Untergriesbach, M.		327	154	173	126	62	64	201	92	109
	Übrige Gemeinden		65	51	14	58	46	12	7	5	2
	Auspendler zusammen		1333	886	447	937	691	246	396	195	201
von 275 159	Windorf, M. nach										
261 000	Landshut		11	9	2	11	9	2	-	-	-
262 000	Passau		429	274	155	389	260	129	40	14	26
271 119	Deggendorf, GKSt.		17	13	4	17	13	4	-	-	-
271 141	Osterhofen, St.		16	12	4	10	7	3	6	5	1
275 111	Aicha vorm Wald		30	20	10	21	15	6	9	5	4
275 114	Aldersbach		10	9	1	10	9	1	-	-	-
275 120	Eging a. See, M.		25	23	2	25	23	2	-	-	-
275 121	Furstenstein		28	14	14	28	14	14	-	-	-
275 126	Hauzenberg, St.		11	10	1	11	10	1	-	-	-
275 127	Hofkirchen, M.		14	8	6	11	7	4	3	1	2
275 138	Ortenburg, M.		54	27	27	37	26	11	17	1	16
275 151	Tiefenbach		19	14	5	18	13	5	1	1	-
275 152	Tittling, M.		20	10	10	6	3	3	14	7	7
275 154	Vilshofen, St.		552	299	253	295	168	127	257	131	126
279 112	Dingolfing, St.		75	74	1	75	74	1	-	-	-
	Übrige Gemeinden		113	79	34	112	79	33	1	-	1
	Auspendler zusammen		1424	895	529	1076	730	346	348	165	183
von 275 160	Witzmannsberg nach										
262 000	Passau		123	81	42	108	74	34	15	7	8
272 142	Saldenburg		12	10	2	12	10	2	-	-	-
275 121	Furstenstein		47	24	23	47	24	23	-	-	-
275 128	Hutthurm, M.		67	24	43	67	24	43	-	-	-
275 152	Tittling, M.		225	134	91	136	87	49	89	47	42
	Übrige Gemeinden		75	55	20	68	50	18	7	5	2
	Auspendler zusammen		549	328	221	438	269	169	111	59	52
	Lkr. Passau zusammen		42479	26422	16057	34514	22436	12078	7965	3986	3979

1) Ohne Pendler mit unbestimmtem Ziel.

2) Einschl. erwerbstätige Schüler und Studierende.

3) Ohne erwerbstätige Schüler und Studierende.

Die Auspendler Bayerns (Erwerbstätige sowie Schüler und Studierende) am 25. Mai 1987 nach Wohnsitz- und Zielgemeinden ¹⁾

Gemeinde- schlüssel- nummer	Gebiet		Auspendler			davon					
	Wohnsitzgemeinde					Berufspendler ²⁾			Ausbildungspendler ³⁾		
	Zielgemeinde		insgesamt	männlich	weiblich	insgesamt	männlich	weiblich	insgesamt	männlich	weiblich
	1	2	3	4	5	6	7	8	9		
Landkreis Regensburg											
von 276 111	Achslach nach										
271 119	Deggendorf, GKSt.		72	54	18	67	50	17	5	4	1
271 146	Plattling, St.		13	12	1	12	11	1	1	1	8
276 123	Gotteszell		21	13	8	5	5	-	16	8	1
276 138	Regen, St.		10	8	2	8	7	1	2	1	1
276 142	Ruhmannsfelden, M.		89	44	45	23	14	9	66	30	36
276 144	Viechtach, St.		51	35	16	30	20	10	21	15	6
279 112	Dingolfing, St.		10	10	-	10	10	-	-	-	-
	Übrige Gemeinden		64	44	20	62	42	20	2	2	-
	Auspendler zusammen		330	220	110	217	159	58	113	61	52
von 276 113	Arnbruck nach										
271 119	Deggendorf, GKSt.		19	17	2	18	17	1	1	-	1
276 117	Bodenmais, M.		87	44	43	46	19	27	41	25	16
276 120	Drachselsried		27	16	11	27	16	11	-	-	-
276 138	Regen, St.		27	24	3	23	22	1	4	2	2
276 143	Teisnach, M.		29	25	4	29	25	4	-	-	-
276 144	Viechtach, St.		122	76	46	78	58	20	44	18	26
276 148	Zwiesel, St.		12	7	5	10	7	3	2	-	2
372 116	Cham, St.		12	6	6	11	5	6	1	1	-
372 137	Kötzting, St.		76	47	29	58	37	21	18	10	8
	Übrige Gemeinden		50	39	11	47	38	9	3	1	2
	Auspendler zusammen		461	301	160	347	244	103	114	57	57
von 276 115	Bayerisch Eisenstein nach										
276 138	Regen, St.		33	27	6	26	22	4	7	5	2
276 148	Zwiesel, St.		199	115	84	104	64	40	95	51	44
	Übrige Gemeinden		45	35	10	35	31	4	10	4	6
	Auspendler zusammen		277	177	100	165	117	48	112	60	52
von 276 116	Bischofsmais nach										
261 000	Landshut		11	10	1	11	10	1	-	-	-
271 119	Deggendorf, GKSt.		236	148	88	174	120	54	62	28	34
271 125	Hengersberg, M.		18	13	5	18	13	5	-	-	-
271 146	Plattling, St.		18	14	4	18	14	4	-	-	-
276 126	Kirchberg		38	11	27	34	8	26	4	3	1
276 138	Regen, St.		304	179	125	251	156	95	53	23	30
276 148	Zwiesel, St.		41	24	17	41	24	17	-	-	-
279 112	Dingolfing, St.		23	22	1	23	22	1	-	-	-
	Übrige Gemeinden		85	72	13	84	71	13	1	1	-
	Auspendler zusammen		774	493	281	654	438	216	120	55	65
von 276 117	Bodenmais, M. nach										
271 119	Deggendorf, GKSt.		39	31	8	31	25	6	8	6	2
272 128	Innernzell		10	10	-	10	10	-	-	-	-
276 120	Drachselsried		11	7	4	10	7	3	1	-	1
276 138	Regen, St.		210	142	68	171	123	48	39	19	20
276 143	Teisnach, M.		19	15	4	19	15	4	-	-	-
276 144	Viechtach, St.		14	12	2	13	11	2	1	1	-
276 148	Zwiesel, St.		215	137	78	109	93	16	106	44	62
	Übrige Gemeinden		76	57	19	68	53	15	8	4	4
	Auspendler zusammen		594	411	183	431	337	94	163	74	89
von 276 118	Böbrach nach										
271 119	Deggendorf, GKSt.		32	20	12	30	20	10	2	-	2
276 117	Bodenmais, M.		39	13	26	39	13	26	-	-	-
276 138	Regen, St.		39	28	11	33	25	8	6	3	3
276 143	Teisnach, M.		142	117	25	101	93	8	41	24	17
276 144	Viechtach, St.		78	37	41	40	26	14	38	11	27
279 112	Dingolfing, St.		10	9	1	10	9	1	-	-	-
	Übrige Gemeinden		64	51	13	62	50	12	2	1	1
	Auspendler zusammen		404	275	129	315	236	79	89	39	50
von 276 120	Drachselsried nach										
271 119	Deggendorf, GKSt.		36	30	6	31	28	3	5	2	3
276 113	Arnbruck		27	22	5	27	22	5	-	-	-
276 117	Bodenmais, M.		183	96	87	128	62	66	55	34	21
276 138	Regen, St.		48	34	14	43	31	12	5	3	2
276 143	Teisnach, M.		36	29	7	36	29	7	-	-	-
276 144	Viechtach, St.		110	63	47	55	36	19	55	27	28
276 148	Zwiesel, St.		17	11	6	15	11	4	2	-	2
362 000	Regensburg		13	13	-	12	12	-	1	1	-
372 137	Kötzting, St.		26	5	21	13	3	10	13	2	11
	Übrige Gemeinden		62	52	10	61	52	9	1	-	1
	Auspendler zusammen		558	355	203	421	286	135	137	69	68

¹⁾ Ohne Pendler mit unbestimmtem Ziel.²⁾ Einschl. erwerbstätige Schüler und Studierende.³⁾ Ohne erwerbstätige Schüler und Studierende.

Die Auspendler Bayerns (Erwerbstätige sowie Schüler und Studierende) am 25. Mai 1987 nach Wohnsitz- und Zielgemeinden ¹⁾

Gemeinde- schlüssel- nummer	Gebiet		Auspendler			davon					
	Wohnsitzgemeinde					Berufspendler ²⁾			Ausbildungspendler ³⁾		
	Zielgemeinde		insgesamt	männlich	weiblich	insgesamt	männlich	weiblich	insgesamt	männlich	weiblich
			1	2	3	4	5	6	7	8	9
von 276 130	Lindberg nach										
271 119	Deggendorf, GKSt.	17	14	3	14	12	2	3	2	1	
276 115	Bayerisch Eisenstein	26	15	11	26	15	11	-	-	-	
276 121	Frauenau	32	18	14	32	18	14	-	-	-	
276 138	Regen, St.	76	61	15	71	58	13	5	3	2	
276 148	Zwiesel, St.	633	404	229	499	345	154	134	59	75	
	Übrige Gemeinden	42	37	5	39	35	4	3	2	1	
	Auspendler zusammen	826	549	277	681	483	198	145	66	79	
von 276 134	Patersdorf nach										
271 119	Deggendorf, GKSt.	86	56	30	79	51	28	7	5	2	
276 117	Bodenmais, M.	16	3	13	16	3	13	-	-	-	
276 138	Regen, St.	47	32	15	40	27	13	7	5	2	
276 142	Ruhmannsfelden, M.	105	63	42	40	23	17	65	40	25	
276 143	Teisnach, M.	72	55	17	72	55	17	-	-	-	
276 144	Viechtach, St.	113	52	61	55	31	24	58	21	37	
279 112	Dingolfing, St.	27	27	-	27	27	-	-	-	-	
	Übrige Gemeinden	82	67	15	80	66	14	2	1	1	
	Auspendler zusammen	548	355	193	409	283	126	139	72	67	
von 276 135	Prackenbach nach										
261 000	Landshut	10	10	-	9	9	-	1	1	-	
271 119	Deggendorf, GKSt.	20	12	8	15	11	4	5	1	4	
276 128	Kollnburg	12	6	6	12	6	6	-	-	-	
276 138	Regen, St.	34	26	8	26	21	5	8	5	3	
276 143	Teisnach, M.	18	16	2	18	16	2	-	-	-	
276 144	Viechtach, St.	431	250	181	266	167	99	165	83	82	
278 143	Konzell	19	18	1	19	18	1	-	-	-	
278 178	Rattenberg	19	12	7	9	7	2	10	5	5	
362 000	Regensburg	14	9	5	11	8	3	3	1	2	
372 115	Blaibach	10	3	7	10	3	7	-	-	-	
372 116	Cham, St.	19	11	8	18	11	7	1	-	1	
372 137	Kötzting, St.	20	13	7	20	13	7	-	-	-	
372 143	Miltach	17	10	7	17	10	7	-	-	-	
372 177	Zandt	33	11	22	33	11	22	-	-	-	
	Übrige Gemeinden	80	59	21	73	59	14	7	-	7	
	Auspendler zusammen	756	466	290	556	370	186	200	96	104	
von 276 138	Regen, St. nach										
262 000	Passau	16	9	7	12	7	5	4	2	2	
263 000	Straubing	11	6	5	8	4	4	3	2	1	
271 119	Deggendorf, GKSt.	175	127	48	144	113	31	31	14	17	
271 146	Plattling, St.	18	14	4	18	14	4	-	-	-	
276 115	Bayerisch Eisenstein	13	12	1	13	12	1	-	-	-	
276 116	Bischofsmais	49	30	19	49	30	19	-	-	-	
276 117	Bodenmais, M.	78	32	46	78	32	46	-	-	-	
276 121	Frauenau	14	10	4	14	10	4	-	-	-	
276 126	Kirchberg	15	6	9	15	6	9	-	-	-	
276 129	Langdorf	12	7	5	11	7	4	1	-	1	
276 139	Rinchnach	20	15	5	20	15	5	-	-	-	
276 142	Ruhmannsfelden, M.	14	7	7	14	7	7	-	-	-	
276 143	Teisnach, M.	52	46	6	52	46	6	-	-	-	
276 144	Viechtach, St.	47	30	17	47	30	17	-	-	-	
276 148	Zwiesel, St.	568	339	229	373	227	146	195	112	83	
279 112	Dingolfing, St.	18	17	1	18	17	1	-	-	-	
362 000	Regensburg	31	27	4	23	20	3	8	7	1	
	Übrige Gemeinden	141	118	23	134	112	22	7	6	1	
	Auspendler zusammen	1292	852	440	1043	709	334	249	143	106	
von 276 139	Rinchnach nach										
271 119	Deggendorf, GKSt.	31	23	8	30	22	8	1	1	-	
276 126	Kirchberg	15	11	4	15	11	4	-	-	-	
276 138	Regen, St.	571	303	268	515	278	237	56	25	31	
276 148	Zwiesel, St.	290	175	115	257	162	95	33	13	20	
	Übrige Gemeinden	117	86	31	114	86	28	3	-	3	
	Auspendler zusammen	1024	598	426	931	559	372	93	39	54	
von 276 142	Ruhmannsfelden, M. nach										
271 119	Deggendorf, GKSt.	123	81	42	110	76	34	13	5	8	
276 134	Patersdorf	32	30	2	32	30	2	-	-	-	
276 138	Regen, St.	48	29	19	41	26	15	7	3	4	
276 143	Teisnach, M.	41	25	16	41	25	16	-	-	-	
276 144	Viechtach, St.	86	42	44	42	20	22	44	22	22	
279 112	Dingolfing, St.	29	29	-	29	29	-	-	-	-	
	Übrige Gemeinden	99	81	18	95	78	17	4	3	1	
	Auspendler zusammen	458	317	141	390	284	106	68	33	35	

¹⁾ Ohne Pendler mit unbestimmtem Ziel.²⁾ Einschl. erwerbstätige Schüler und Studierende.³⁾ Ohne erwerbstätige Schüler und Studierende.

Die Auspendler Bayerns (Erwerbstätige sowie Schüler und Studierende) am 25. Mai 1987 nach Wohnsitz- und Zielgemeinden ¹⁾

Gemeinde- schlüssel- nummer	Gebiet		Auspendler			davon					
						Berufspendler ²⁾			Ausbildungspendler ³⁾		
	Wohnsitzgemeinde		insgesamt	männlich	weiblich	insgesamt	männlich	weiblich	insgesamt	männlich	weiblich
	Zielgemeinde										
von 277 112 Bayerbach nach											
275 116	Bad Füssing		11	4	7	11	4	7	-	-	-
275 124	Griesbach i. Rottal, St.		64	17	47	52	16	36	12	1	11
275 131	Kößlarn, M.		10	6	4	8	6	2	2	-	2
275 141	Pocking, St.		60	36	24	58	34	24	2	2	-
275 143	Rotthalmünster, M.		90	58	32	90	58	32	-	-	-
275 145	Ruhstorf a.d. Rott		48	43	5	48	43	5	-	-	-
277 113	Bad Birnbach, M.		163	92	71	79	42	37	84	50	34
277 138	Pfarrkirchen, St.		65	27	38	43	18	25	22	9	13
	Übrige Gemeinden		58	45	13	54	43	11	4	2	2
	Auspendler zusammen		569	328	241	443	264	179	126	64	62
von 277 113 Bad Birnbach, M. nach											
262 000	Passau		25	23	2	21	20	1	4	3	1
275 116	Bad Füssing		15	5	10	15	5	10	-	-	-
275 124	Griesbach i. Rottal, St.		50	25	25	41	22	19	9	3	6
275 125	Haarbach		21	15	6	21	15	6	-	-	-
275 131	Kößlarn, M.		12	9	3	12	9	3	-	-	-
275 138	Ortenburg, M.		11	10	1	11	10	1	-	-	-
275 141	Pocking, St.		45	29	16	45	29	16	-	-	-
275 143	Rotthalmünster, M.		68	55	13	67	55	12	1	-	1
275 145	Ruhstorf a.d. Rott		38	31	7	38	31	7	-	-	-
277 111	Arnstorf, M.		11	11	-	11	11	-	-	-	-
277 112	Bayerbach		23	16	7	19	14	5	4	2	2
277 114	Dietersburg		10	8	2	10	8	2	-	-	-
277 116	Eggenfelden, St.		30	22	8	24	18	6	6	4	2
277 117	Egglham		44	6	38	44	6	38	-	-	-
277 124	Hebertsfelden		14	11	3	14	11	3	-	-	-
277 138	Pfarrkirchen, St.		488	237	251	369	183	186	119	54	65
277 145	Simbach a. Inn, St.		13	10	3	13	10	3	-	-	-
277 149	Triftern, M.		49	37	12	49	37	12	-	-	-
279 112	Dingolfing, St.		23	22	1	23	22	1	-	-	-
	Übrige Gemeinden		100	83	17	96	81	15	4	2	2
	Auspendler zusammen		1090	665	425	943	597	346	147	68	79
von 277 114 Dietersburg nach											
277 111	Arnstorf, M.		79	57	22	79	57	22	-	-	-
277 113	Bad Birnbach, M.		23	8	15	21	8	13	2	-	2
277 116	Eggenfelden, St.		46	35	11	38	29	9	8	6	2
277 117	Egglham		31	6	25	31	6	25	-	-	-
277 126	Johanniskirchen		70	44	26	19	14	5	51	30	21
277 138	Pfarrkirchen, St.		506	275	231	342	183	159	164	92	72
279 112	Dingolfing, St.		49	49	-	49	49	-	-	-	-
	Übrige Gemeinden		118	89	29	113	86	27	5	3	2
	Auspendler zusammen		922	563	359	692	432	260	230	131	99
von 277 116 Eggenfelden, St. nach											
162 000	München		41	35	6	41	35	6	-	-	-
171 111	Altötting, St.		22	18	4	21	18	3	1	-	1
171 112	Burghausen, St.		56	48	8	56	48	8	-	-	-
171 113	Burgkirchen a.d. Alz		28	27	1	28	27	1	-	-	-
171 125	Neuötting, St.		16	13	3	16	13	3	-	-	-
183 128	Mühldorf a. Inn, St.		19	13	6	17	12	5	2	1	1
261 000	Landshut		28	23	5	21	18	3	7	5	2
262 000	Passau		27	21	6	18	14	4	9	7	2
275 141	Pocking, St.		11	11	-	11	11	-	-	-	-
277 111	Arnstorf, M.		49	36	13	49	36	13	-	-	-
277 119	Falkenberg		37	28	9	37	28	9	-	-	-
277 121	Gangkofen, M.		30	19	11	30	19	11	-	-	-
277 124	Hebertsfelden		97	52	45	96	51	45	1	1	-
277 133	Massing, M.		57	48	9	57	48	9	-	-	-
277 138	Pfarrkirchen, St.		206	121	85	178	107	71	28	14	14
277 145	Simbach a. Inn, St.		16	8	8	10	8	2	6	-	6
277 148	Tann, M.		11	3	8	7	3	4	4	-	4
277 151	Unterdietfurt		32	20	12	26	16	10	6	4	2
277 153	Wurmannsquick, M.		50	33	17	50	33	17	-	-	-
279 112	Dingolfing, St.		145	138	7	145	138	7	-	-	-
	Übrige Gemeinden		196	140	56	186	137	49	10	3	7
	Auspendler zusammen		1174	855	319	1100	820	280	74	35	39
von 277 117 Egglham nach											
262 000	Passau		13	10	3	11	9	2	2	1	1
275 112	Aidenbach, M.		163	82	81	51	25	26	112	57	55
275 114	Aldersbach		67	42	25	27	22	5	40	20	20
275 141	Pocking, St.		11	7	4	11	7	4	-	-	-
275 154	Vilshofen, St.		16	10	6	12	8	4	4	2	2
277 111	Arnstorf, M.		13	12	1	13	12	1	-	-	-
277 113	Bad Birnbach, M.		47	31	16	45	30	15	2	1	1
277 114	Dietersburg		122	68	54	41	34	7	81	34	47
277 138	Pfarrkirchen, St.		199	114	85	124	77	47	75	37	38
279 112	Dingolfing, St.		28	27	1	28	27	1	-	-	-
	Übrige Gemeinden		120	98	22	108	89	19	12	9	3
	Auspendler zusammen		799	501	298	471	340	131	328	161	167

¹⁾ Ohne Pendler mit unbestimmtem Ziel.²⁾ Einschl. erwerbstätige Schüler und Studierende.³⁾ Ohne erwerbstätige Schüler und Studierende.

Die Auspendler Bayerns (Erwerbstätige sowie Schüler und Studierende) am 25. Mai 1987 nach Wohnsitz- und Zielgemeinden 1)

Gemeinde- schlüssel- nummer	Gebiet		Auspendler			davon					
	Wohnsitzgemeinde	Zielgemeinde	insgesamt	männlich	weiblich	Berufspendler 2)			Ausbildungspendler 3)		
						insgesamt	männlich	weiblich	insgesamt	männlich	weiblich
	1	2	3	4	5	6	7	8	9		
von 277 118 Ering nach											
171 112	Burghausen, St.		90	86	4	90	86	4	-	-	-
262 000	Passau		11	6	5	5	4	1	6	2	4
275 116	Bad Füssing		19	3	16	19	3	16	-	-	-
275 131	Kößlarn, M.		17	5	12	12	4	8	5	1	4
275 141	Pocking, St.		27	14	13	25	13	12	2	1	1
275 143	Rotthalmünster, M.		38	19	19	38	19	19	-	-	-
277 138	Pfarrkirchen, St.		27	20	7	17	13	4	10	7	3
277 145	Simbach a. Inn, St.		223	93	130	89	33	56	134	60	74
	übrige Gemeinden		78	53	25	77	52	25	1	1	-
	Auspendler zusammen		530	299	231	372	227	145	158	72	86
von 277 119 Falkenberg nach											
162 000	München		12	12	-	12	12	-	-	-	-
261 000	Landshut		10	8	2	8	6	2	2	2	-
277 111	Arnstorf, M.		98	50	48	67	33	34	31	17	14
277 116	Eggenfelden, St.		493	254	239	382	201	181	111	53	58
277 124	Hebertsfelden		14	6	8	14	6	8	-	-	-
277 131	Malgersdorf		59	27	32	25	7	18	34	20	14
277 133	Massing, M.		25	21	4	25	21	4	-	-	-
277 138	Pfarrkirchen, St.		41	23	18	28	15	13	13	8	5
277 141	Rimbach		24	5	19	24	5	19	-	-	-
279 112	Dingolfing, St.		88	82	6	88	82	6	-	-	-
279 126	Marklkofen		32	22	10	31	22	9	1	-	1
	übrige Gemeinden		106	73	33	103	72	31	3	1	2
	Auspendler zusammen		1002	583	419	807	482	325	195	101	94
von 277 121 Gangkofen, M. nach											
162 000	München		30	25	5	30	25	5	-	-	-
183 128	Mühdorf a. Inn, St.		17	16	1	17	16	1	-	-	-
183 129	Neumarkt-Sankt Veit, St.		17	13	4	17	13	4	-	-	-
261 000	Landshut		47	34	13	38	26	12	9	8	1
274 120	Bodenkirchen		70	40	30	68	40	28	2	-	2
274 184	Vilsbiburg, St.		127	55	72	113	51	62	14	4	10
277 111	Arnstorf, M.		13	10	3	13	10	3	-	-	-
277 116	Eggenfelden, St.		281	139	142	137	74	63	144	65	79
277 133	Massing, M.		68	54	14	68	54	14	-	-	-
277 138	Pfarrkirchen, St.		37	25	12	21	14	7	16	11	5
277 141	Rimbach		11	3	8	11	3	8	-	-	-
279 112	Dingolfing, St.		302	275	27	301	275	26	1	-	1
279 115	Frontenhausen, M.		21	15	6	21	15	6	-	-	-
279 126	Marklkofen		109	49	60	108	49	59	1	-	1
279 134	Reisbach, M.		22	6	16	22	6	16	-	-	-
	übrige Gemeinden		157	120	37	150	115	35	7	5	2
	Auspendler zusammen		1329	879	450	1135	786	349	194	93	101
von 277 122 Geratskirchen nach											
171 111	Altötting, St.		15	6	9	9	4	5	6	2	4
171 113	Burgkirchen a.d. Alz		12	11	1	12	11	1	-	-	-
171 127	Pleiskirchen		20	8	12	6	2	4	14	6	8
277 116	Eggenfelden, St.		42	18	24	29	12	17	13	6	7
277 133	Massing, M.		24	15	9	24	15	9	-	-	-
277 134	Mitterskirchen		45	24	21	4	3	1	41	21	20
	übrige Gemeinden		55	40	15	54	39	15	1	1	-
	Auspendler zusammen		213	122	91	138	86	52	75	36	39
von 277 124 Hebertsfelden nach											
162 000	München		14	11	3	14	11	3	-	-	-
171 112	Burghausen, St.		15	15	-	15	15	-	-	-	-
261 000	Landshut		10	8	2	6	5	1	4	3	1
277 111	Arnstorf, M.		30	16	14	30	16	14	-	-	-
277 116	Eggenfelden, St.		602	331	271	461	251	210	141	80	61
277 119	Falkenberg		31	28	3	31	28	3	-	-	-
277 133	Massing, M.		13	12	1	13	12	1	-	-	-
277 138	Pfarrkirchen, St.		178	103	75	166	96	70	12	7	5
277 139	Postmünster		13	9	4	7	5	2	6	4	2
277 144	Schönau		31	18	13	6	4	2	25	14	11
277 153	Wurmannsquick, M.		19	13	6	19	13	6	-	-	-
279 112	Dingolfing, St.		35	34	1	35	34	1	-	-	-
	übrige Gemeinden		125	86	39	123	86	37	2	-	2
	Auspendler zusammen		1116	684	432	926	576	350	190	108	82
von 277 126 Johanniskirchen nach											
171 112	Burghausen, St.		11	11	-	9	9	-	2	2	-
262 000	Passau		13	11	2	12	10	2	1	1	-
275 114	Aldersbach		35	29	6	35	29	6	-	-	-
277 111	Arnstorf, M.		96	58	38	96	58	38	-	-	-
277 114	Dietersburg		27	24	3	26	24	2	1	-	1
277 116	Eggenfelden, St.		29	15	14	23	10	13	6	5	1
277 117	Egglham		33	1	32	33	1	32	-	-	-

1) Ohne Pendler mit unbestimmtem Ziel.

2) Einschl. erwerbstätige Schüler und Studierende.

3) Ohne erwerbstätige Schüler und Studierende.

Die Auspendler Bayerns (Erwerbstätige sowie Schüler und Studierende) am 25. Mai 1987 nach Wohnsitz- und Zielgemeinden ¹⁾

Gemeinde- schlüssel- nummer	Gebiet		Auspendler			davon					
	Wohnsitzgemeinde	Zielgemeinde				Berufspendler ²⁾			Ausbildungspendler ³⁾		
			insgesamt	männlich	weiblich	insgesamt	männlich	weiblich	insgesamt	männlich	weiblich
	1	2	3	4	5	6	7	8	9		
277 138	Pfarrkirchen, St.		221	83	138	162	59	103	59	24	35
277 142	Roßbach		20	16	4	20	16	4	-	-	-
279 112	Dingolfing, St.		83	79	4	83	79	4	-	-	-
	Übrige Gemeinden		80	45	35	77	44	33	3	1	2
	Auspendler zusammen		648	372	276	576	339	237	72	33	39
von 277 127	Julbach nach										
171 111	Altötting, St.		15	8	7	12	7	5	3	1	2
171 112	Burghausen, St.		256	188	68	256	188	68	-	-	-
171 113	Burgkirchen a.d.Alz		21	17	4	21	17	4	-	-	-
171 123	Markt, M.		31	13	18	23	11	12	8	2	6
171 130	Stammham		23	12	11	8	4	4	15	8	7
183 128	Mühlldorf a.Inn, St.		14	12	2	12	12	-	2	-	2
277 116	Eggenfelden, St.		11	5	6	8	3	5	3	2	1
277 128	Kirchdorf a.Inn		26	14	12	24	13	11	2	1	1
277 138	Pfarrkirchen, St.		18	7	11	12	2	10	6	5	1
277 145	Simbach a.Inn, St.		151	65	86	123	55	68	28	10	18
277 148	Tann, M.		10	7	3	10	7	3	-	-	-
	Übrige Gemeinden		64	43	21	57	39	18	7	4	3
	Auspendler zusammen		640	391	249	566	358	208	74	33	41
von 277 128	Kirchdorf a.Inn nach										
171 111	Altötting, St.		14	11	3	12	10	2	2	1	1
171 112	Burghausen, St.		584	485	99	584	485	99	-	-	-
171 113	Burgkirchen a.d.Alz		16	15	1	16	15	1	-	-	-
171 123	Markt, M.		14	7	7	13	6	7	1	1	-
183 128	Mühlldorf a.Inn, St.		27	24	3	27	24	3	-	-	-
277 116	Eggenfelden, St.		28	12	16	22	9	13	6	3	3
277 127	Julbach		39	15	24	15	5	10	24	10	14
277 138	Pfarrkirchen, St.		47	25	22	37	18	19	10	7	3
277 145	Simbach a.Inn, St.		626	300	326	456	218	238	170	82	88
277 148	Tann, M.		12	6	6	12	6	6	-	-	-
13 700 000	OBEROESTERREICH		19	10	9	16	9	7	3	1	2
	Übrige Gemeinden		125	90	35	123	90	33	2	-	2
	Auspendler zusammen		1551	1000	551	1333	895	438	218	105	113
von 277 131	Malgersdorf nach										
277 111	Arnstorf, M.		107	62	45	55	38	17	52	24	28
277 116	Eggenfelden, St.		80	39	41	51	26	25	29	13	16
277 119	Falkenberg		19	14	5	19	14	5	-	-	-
277 138	Pfarrkirchen, St.		15	8	7	13	6	7	2	2	-
279 112	Dingolfing, St.		47	42	5	47	42	5	-	-	-
279 135	Simbach, M.		25	13	12	25	13	12	-	-	-
	Übrige Gemeinden		54	40	14	50	39	11	4	1	3
	Auspendler zusammen		347	218	129	260	178	82	87	40	47
von 277 133	Massing, M. nach										
162 000	München		14	10	4	14	10	4	-	-	-
171 113	Burgkirchen a.d.Alz		13	13	-	13	13	-	-	-	-
183 128	Mühlldorf a.Inn, St.		19	16	3	18	15	3	1	1	-
183 129	Neumarkt-Sankt Veit, St.		31	18	13	30	18	12	1	-	1
261 000	Landshut		13	9	4	12	9	3	1	-	1
277 116	Eggenfelden, St.		288	147	141	198	98	100	90	49	41
277 121	Gangkofen, M.		38	19	19	38	19	19	-	-	-
277 138	Pfarrkirchen, St.		21	13	8	18	11	7	3	2	1
277 151	Unterdietfurt		32	20	12	28	19	9	4	1	3
279 112	Dingolfing, St.		86	77	9	86	77	9	-	-	-
	Übrige Gemeinden		99	71	28	89	66	23	10	5	5
	Auspendler zusammen		654	413	241	544	355	189	110	58	52
von 277 134	Mitterskirchen nach										
171 111	Altötting, St.		23	12	11	22	12	10	1	-	1
171 112	Burghausen, St.		15	14	1	15	14	1	-	-	-
171 113	Burgkirchen a.d.Alz		35	34	1	35	34	1	-	-	-
171 125	Neuötting, St.		11	7	4	11	7	4	-	-	-
277 116	Eggenfelden, St.		244	99	145	212	87	125	32	12	20
277 133	Massing, M.		10	8	2	10	8	2	-	-	-
277 138	Pfarrkirchen, St.		25	18	7	18	12	6	7	6	1
277 153	Wurmannsquick, M.		29	13	16	26	13	13	3	-	3
279 112	Dingolfing, St.		15	15	-	15	15	-	-	-	-
	Übrige Gemeinden		83	60	23	75	56	19	8	4	4
	Auspendler zusammen		490	280	210	439	258	181	51	22	29
von 277 138	Pfarrkirchen, St. nach										
171 112	Burghausen, St.		43	41	2	43	41	2	-	-	-
183 128	Mühlldorf a.Inn, St.		10	10	-	10	10	-	-	-	-
261 000	Landshut		22	19	3	20	18	2	2	1	1
262 000	Passau		34	24	10	24	19	5	10	5	5
275 124	Griesbach i.Rottal, St.		12	5	7	12	5	7	-	-	-

¹⁾ Ohne Pendler mit unbestimmtem Ziel.

²⁾ Einschl. erwerbstätige Schüler und Studierende.

³⁾ Ohne erwerbstätige Schüler und Studierende.

Die Auspendler Bayerns (Erwerbstätige sowie Schüler und Studierende) am 25. Mai 1987 nach Wohnsitz- und Zielgemeinden 1)

Gemeinde- schlüssel- nummer	Gebiet		Auspendler			davon					
	Wohnsitzgemeinde	Zielgemeinde	insgesamt	männlich	weiblich	Berufspendler 2)			Ausbildungspendler 3)		
						insgesamt	männlich	weiblich	insgesamt	männlich	weiblich
			1	2	3	4	5	6	7	8	9
275 141	Pocking, St.		22	15	7	21	15	6	1	-	1
277 111	Arnstorf, M.		47	28	19	47	28	19	-	-	-
277 113	Bad Birnbach, M.		79	42	37	70	38	32	9	4	5
277 114	Dietersburg		49	39	10	47	38	9	2	1	1
277 116	Eggenfelden, St.		186	123	63	174	115	59	12	8	4
277 117	Egglham		17	4	13	17	4	13	-	-	-
277 124	Hebertsfelden		39	31	8	39	31	8	-	-	-
277 126	Johanniskirchen		13	11	2	13	11	2	-	-	-
277 139	Postmünster		53	26	27	53	26	27	-	-	-
277 145	Simbach a. Inn, St.		35	17	18	35	17	18	-	-	-
277 148	Tann, M.		40	33	7	39	33	6	1	-	1
277 149	Triftern, M.		56	40	16	53	38	15	3	2	1
279 112	Dingolfing, St.		95	95	-	95	95	-	-	-	-
	Übrige Gemeinden		166	133	33	159	129	30	7	4	3
	Auspendler zusammen		1018	736	282	971	711	260	47	25	22
von 277 139 Postmünster nach											
171 112	Burghausen, St.		11	10	1	11	10	1	-	-	-
277 113	Bad Birnbach, M.		12	6	6	12	6	6	-	-	-
277 116	Eggenfelden, St.		77	48	29	72	44	28	5	4	1
277 124	Hebertsfelden		36	28	8	36	28	8	-	-	-
277 138	Pfarrkirchen, St.		464	241	223	342	174	168	122	67	55
277 149	Triftern, M.		15	10	5	11	8	3	4	2	2
279 112	Dingolfing, St.		15	15	-	15	15	-	-	-	-
	Übrige Gemeinden		88	65	23	83	62	21	5	3	2
	Auspendler zusammen		718	423	295	582	347	235	136	76	60
von 277 140 Reut nach											
171 112	Burghausen, St.		176	142	34	174	141	33	2	1	1
171 113	Burgkirchen a.d. Alz		16	14	2	16	14	2	-	-	-
171 123	Marktl, M.		12	9	3	12	9	3	-	-	-
277 116	Eggenfelden, St.		13	7	6	11	5	6	2	2	-
277 138	Pfarrkirchen, St.		65	26	39	57	21	36	8	5	3
277 145	Simbach a. Inn, St.		89	45	44	49	24	25	40	21	19
277 148	Tann, M.		130	69	61	62	29	33	68	40	28
277 152	Wittibreut		10	6	4	10	6	4	-	-	-
	Übrige Gemeinden		89	66	23	85	64	21	4	2	2
	Auspendler zusammen		600	384	216	476	313	163	124	71	53
von 277 141 Rimbach nach											
277 116	Eggenfelden, St.		92	52	40	63	38	25	29	14	15
277 119	Falkenberg		116	59	57	12	8	4	104	51	53
277 121	Gangkofen, M.		10	7	3	10	7	3	-	-	-
277 138	Pfarrkirchen, St.		10	8	2	7	6	1	3	2	1
279 112	Dingolfing, St.		32	29	3	32	29	3	-	-	-
279 126	Marklkofen		20	14	6	20	14	6	-	-	-
	Übrige Gemeinden		40	32	8	39	31	8	1	1	-
	Auspendler zusammen		320	201	119	183	133	50	137	68	69
von 277 142 Roßbach nach											
271 141	Osterhofen, St.		36	18	18	25	17	8	11	1	10
275 114	Aldersbach		15	15	-	15	15	-	-	-	-
275 154	Vilshofen, St.		15	8	7	15	8	7	-	-	-
277 111	Arnstorf, M.		370	203	167	257	139	118	113	64	49
277 116	Eggenfelden, St.		53	20	33	23	9	14	30	11	19
277 126	Johanniskirchen		10	8	2	10	8	2	-	-	-
277 131	Malgersdorf		14	5	9	14	5	9	-	-	-
277 138	Pfarrkirchen, St.		81	39	42	42	19	23	39	20	19
279 112	Dingolfing, St.		128	119	9	128	119	9	-	-	-
279 113	Eichendorf, M.		25	14	11	25	14	11	-	-	-
279 122	Landau a.d. Isar, St.		12	6	6	12	6	6	-	-	-
	Übrige Gemeinden		105	75	30	96	69	27	9	6	3
	Auspendler zusammen		864	530	334	662	428	234	202	102	100
von 277 144 Schönau nach											
277 111	Arnstorf, M.		92	65	27	81	58	23	11	7	4
277 114	Dietersburg		15	12	3	15	12	3	-	-	-
277 116	Eggenfelden, St.		145	78	67	123	68	55	22	10	12
277 119	Falkenberg		15	13	2	15	13	2	-	-	-
277 126	Johanniskirchen		47	29	18	2	2	-	45	27	18
277 138	Pfarrkirchen, St.		51	38	23	46	28	18	15	10	5
279 112	Dingolfing, St.		21	20	1	21	20	1	-	-	-
	Übrige Gemeinden		61	45	16	54	42	12	7	3	4
	Auspendler zusammen		457	300	157	357	243	114	100	57	43
von 277 145 Simbach a. Inn, St. nach											
162 000	München		111	93	18	104	87	17	7	6	1
171 111	Altötting, St.		32	29	3	29	26	3	3	3	-
171 112	Burghausen, St.		584	501	83	582	499	83	2	2	-

1) Ohne Pendler mit unbestimmtem Ziel.

2) Einschl. erwerbstätige Schüler und Studierende.

3) Ohne erwerbstätige Schüler und Studierende.

Die Auspendler Bayerns (Erwerbstätige sowie Schüler und Studierende) am 25. Mai 1987 nach Wohnsitz- und Zielgemeinden ¹⁾

Gemeinde- schlüssel- nummer	Gebiet		Auspendler			davon					
	Wohnsitzgemeinde	Zielgemeinde	insgesamt	männlich	weiblich	Berufspendler ²⁾			Ausbildungspendler ³⁾		
						insgesamt	männlich	weiblich	insgesamt	männlich	weiblich
			1	2	3	4	5	6	7	8	9
171 113	Burgkirchen a.d.Alz		36	33	3	36	33	3	-	-	-
183 128	Mühlendorf a.Inn, St.		34	31	3	32	31	1	2	-	2
262 000	Passau		26	23	3	21	19	2	5	-	1
275 116	Bad Füssing		13	4	9	13	4	9	-	-	-
275 130	Kirchham		10	8	2	10	8	2	-	-	-
275 141	Pocking, St.		22	15	7	22	15	7	-	-	-
275 143	Rotthalmünster, M.		22	11	11	22	11	11	-	-	-
277 116	Eggenfelden, St.		46	26	20	38	22	16	8	4	4
277 118	Ering		11	7	4	11	7	4	-	-	-
277 128	Kirchdorf a.Inn		52	38	14	52	38	14	-	-	-
277 138	Pfarrkirchen, St.		134	74	60	114	61	53	20	13	7
277 147	Stubenberg		56	25	31	35	13	22	21	12	9
277 148	Tann, M.		23	16	7	21	15	6	2	1	1
277 149	Triftern, M.		10	5	5	10	5	5	-	-	-
277 152	Wittibreit		40	18	22	33	14	19	7	4	3
13 700 000	OBEROESTERREICH		54	29	25	48	28	20	6	1	5
	Übrige Gemeinden		143	99	44	139	95	44	4	4	-
	Auspendler zusammen		1459	1085	374	1372	1031	341	87	54	33
von 277 147 Stubenberg nach											
171 112	Burghausen, St.		81	75	6	81	75	6	-	-	-
277 118	Ering		16	9	7	9	7	2	7	2	5
277 128	Kirchdorf a.Inn		13	9	4	13	9	4	-	-	-
277 138	Pfarrkirchen, St.		25	12	13	20	10	10	5	2	3
277 145	Simbach a.Inn, St.		169	103	66	98	61	37	71	42	29
	Übrige Gemeinden		89	61	28	81	58	23	8	3	5
	Auspendler zusammen		393	269	124	302	220	82	91	49	42
von 277 148 Tann, M. nach											
171 111	Altötting, St.		11	8	3	11	8	3	-	-	-
171 112	Burghausen, St.		221	189	32	220	188	32	1	1	-
171 113	Burgkirchen a.d.Alz		33	31	2	33	31	2	-	-	-
262 000	Passau		10	9	1	7	6	1	3	3	-
277 116	Eggenfelden, St.		69	40	29	62	38	24	7	2	5
277 138	Pfarrkirchen, St.		215	103	112	172	78	94	43	25	18
277 145	Simbach a.Inn, St.		97	42	55	60	26	34	37	16	21
277 149	Triftern, M.		11	10	1	11	10	1	-	-	-
277 153	Wurmannsquick, M.		13	9	4	13	9	4	-	-	-
277 154	Zeilarn		19	15	4	19	15	4	-	-	-
	Übrige Gemeinden		114	81	33	111	79	32	3	2	1
	Auspendler zusammen		813	537	276	719	488	231	94	49	45
von 277 149 Triftern, M. nach											
171 112	Burghausen, St.		127	120	7	127	120	7	-	-	-
171 113	Burgkirchen a.d.Alz		26	24	2	26	24	2	-	-	-
262 000	Passau		11	8	3	7	6	1	4	2	2
275 124	Griesbach i.Rottal, St.		10	3	7	10	3	7	-	-	-
275 130	Kirchham		10	9	1	10	9	1	-	-	-
275 131	Kößlarn, M.		17	12	5	15	11	4	2	1	1
275 141	Pocking, St.		17	10	7	16	10	6	1	-	-
275 143	Rotthalmünster, M.		23	14	9	23	14	9	-	-	-
277 119	Bad Birnbach, M.		90	42	48	90	42	48	-	-	-
277 116	Eggenfelden, St.		66	46	20	62	43	19	4	3	1
277 124	Hebertsrieden		10	10	-	10	10	-	-	-	-
277 138	Pfarrkirchen, St.		653	288	365	524	228	296	129	60	69
277 145	Simbach a.Inn, St.		53	34	19	51	34	17	2	-	2
277 148	Tann, M.		44	35	9	43	35	8	1	-	1
277 152	Wittibreit		34	26	8	31	24	7	3	2	1
279 112	Dingolfing, St.		44	43	1	44	43	1	-	-	-
	Übrige Gemeinden		129	101	28	128	100	28	1	1	-
	Auspendler zusammen		1364	825	539	1217	756	461	147	69	78
von 277 151 Unterdietfurt nach											
171 113	Burgkirchen a.d.Alz		21	20	1	21	20	1	-	-	-
261 000	Landshut		12	9	3	10	8	2	2	1	1
277 116	Eggenfelden, St.		352	174	178	291	149	142	61	25	36
277 119	Falkenberg		10	8	2	8	7	1	2	1	1
277 121	Gangkofen, M.		15	6	9	15	6	9	-	-	-
277 133	Massing, M.		88	59	29	53	39	14	35	20	15
277 138	Pfarrkirchen, St.		19	8	11	16	7	9	3	1	2
279 112	Dingolfing, St.		39	36	3	39	36	3	-	-	-
	Übrige Gemeinden		80	61	19	80	61	19	-	-	-
	Auspendler zusammen		636	381	255	533	333	200	103	48	55
von 277 152 Wittibreit nach											
171 112	Burghausen, St.		97	86	11	97	86	11	-	-	-
277 138	Pfarrkirchen, St.		97	44	53	85	38	47	12	6	6
277 145	Simbach a.Inn, St.		102	53	49	79	42	37	23	11	12
277 147	Stubenberg		10	4	6	10	4	6	-	-	-
277 148	Tann, M.		19	15	4	19	15	4	-	-	-
277 149	Triftern, M.		37	28	9	37	28	9	-	-	-
	Übrige Gemeinden		89	68	21	87	67	20	2	1	1
	Auspendler zusammen		451	298	153	414	280	134	37	18	19

¹⁾ Ohne Pendler mit unbestimmtem Ziel.²⁾ Einschl. erwerbstätige Schüler und Studierende.³⁾ Ohne erwerbstätige Schüler und Studierende.

Die Auspendler Bayerns (Erwerbstätige sowie Schüler und Studierende) am 25. Mai 1987 nach Wohnsitz- und Zielgemeinden 1)

Gemeinde- schlüssel- nummer	Gebiet		Auspendler			davon					
	Wohnsitzgemeinde					Berufspendler 2)			Ausbildungspendler 3)		
	Zielgemeinde		insgesamt	männlich	weiblich	insgesamt	männlich	weiblich	insgesamt	männlich	weiblich
	1	2	3	4	5	6	7	8	9		
von 277 153	Wurmannsquick, M. nach										
162 000	München		13	10	3	13	10	3	-	-	-
171 111	Altötting, St.		25	14	11	25	14	11	-	-	-
171 112	Burghausen, St.		92	82	10	89	79	10	3	3	-
171 113	Burgkirchen a.d.Alz		36	34	2	36	34	2	-	-	-
277 116	Eggenfelden, St.		455	224	231	364	190	174	91	34	57
277 124	Hebertsfelden		14	10	4	14	10	4	-	-	-
277 133	Massing, M.		20	17	3	20	17	3	-	-	-
277 134	Mitterskirchen		11	6	5	11	6	5	-	-	-
277 138	Pfarrkirchen, St.		57	27	30	49	23	26	8	4	4
277 148	Tann, M.		32	22	10	27	21	6	5	1	4
277 154	Zeilarn		15	7	8	7	3	4	8	4	4
279 112	Dingolfing, St.		24	24	-	24	24	-	-	-	-
	Übrige Gemeinden		103	71	32	99	68	31	4	3	1
	Auspendler zusammen		897	548	349	778	499	279	119	49	70
von 277 154	Zeilarn nach										
162 000	München		10	9	1	10	9	1	-	-	-
171 111	Altötting, St.		21	14	7	15	11	4	6	3	3
171 112	Burghausen, St.		227	190	37	227	190	37	-	-	-
171 113	Burgkirchen a.d.Alz		44	38	6	44	38	6	-	-	-
171 123	Markt, M.		28	20	8	23	17	6	5	3	2
171 125	Neuötting, St.		10	7	3	10	7	3	-	-	-
277 116	Eggenfelden, St.		64	32	32	43	21	22	21	11	10
277 138	Pfarrkirchen, St.		53	19	34	41	12	29	12	7	5
277 140	Reut		10	6	4	7	5	2	3	1	2
277 145	Simbach a.Inn, St.		81	41	40	32	18	14	49	23	26
277 148	Tann, M.		102	55	47	64	35	29	38	20	18
277 153	Wurmannsquick, M.		16	11	5	15	10	5	1	1	-
	Übrige Gemeinden		89	65	24	80	61	19	9	4	5
	Auspendler zusammen		755	507	248	611	434	177	144	73	71
	Lkr. Rottal-Inn zusammen		24578	15665	8913	20482	13607	6875	4096	2058	2098
	<u>Landkreis Straubing-Bogen</u>										
von 278 112	Aholfing nach										
263 000	Straubing		278	158	120	236	140	96	42	18	24
278 177	Rain		100	40	60	17	8	9	83	32	51
279 112	Dingolfing, St.		15	13	2	15	13	2	-	-	-
362 000	Regensburg		20	12	8	16	11	5	4	1	3
	Übrige Gemeinden		43	38	5	42	37	5	1	1	-
	Auspendler zusammen		456	261	195	326	209	117	130	52	78
von 278 113	Aiterhofen nach										
263 000	Straubing		806	424	382	585	318	267	221	106	115
278 118	Bogen, St.		27	20	7	23	17	6	4	3	1
278 121	Feldkirchen		34	29	5	34	29	5	-	-	-
278 192	Straßkirchen		14	8	6	14	8	6	-	-	-
279 112	Dingolfing, St.		61	60	1	61	60	1	-	-	-
362 000	Regensburg		33	21	12	23	15	8	10	6	4
	übrige Gemeinden		77	58	19	69	54	15	8	4	4
	Auspendler zusammen		1052	620	432	809	501	308	243	119	124
von 278 116	Ascha nach										
263 000	Straubing		179	96	83	162	89	73	17	7	10
278 118	Bogen, St.		52	33	19	26	18	8	26	15	11
278 120	Falkenfels		18	15	3	10	10	-	8	5	3
278 151	Mitterfels, M.		33	13	20	14	6	8	19	7	12
278 179	Rattiszell		15	10	5	15	10	5	-	-	-
279 112	Dingolfing, St.		29	29	-	29	29	-	-	-	-
362 000	Regensburg		16	11	5	14	11	3	2	-	2
	übrige Gemeinden		52	35	17	49	34	15	3	1	2
	Auspendler zusammen		394	242	152	319	207	112	75	35	40
von 278 117	Atting nach										
263 000	Straubing		343	203	140	267	163	104	76	40	36
278 177	Rain		105	55	50	11	9	2	94	46	48
279 112	Dingolfing, St.		10	9	1	10	9	1	-	-	-
362 000	Regensburg		19	12	7	17	10	7	2	2	-
	übrige Gemeinden		47	33	14	46	32	14	1	1	-
	Auspendler zusammen		524	312	212	351	223	128	173	89	84

1) Ohne Pendler mit unbestimmtem Ziel.

2) Einschl. erwerbstätige Schüler und Studierende.

3) Ohne erwerbstätige Schüler und Studierende.

Die Auspendler Bayerns (Erwerbstätige sowie Schüler und Studierende) am 25. Mai 1987 nach Wohnsitz- und Zielgemeinden ¹⁾

Gemeinde- schlüssel- nummer	Gebiet		Auspendler			davon				
	Wohnsitzgemeinde	Zielgemeinde				Berufspendler ²⁾			Ausbildungspendler ³⁾	
			insgesamt	männlich	weiblich	insgesamt	männlich	weiblich	insgesamt	männlich
		1	2	3	4	5	6	7	8	9
von 278 118	Bogen, St.	nach								
261 000	Landshut		16	10	6	16	10	6	-	-
263 000	Straubing		899	552	347	847	522	325	52	30
271 119	Deggendorf, GKSt.		41	30	11	41	30	11	-	-
278 121	Feldkirchen		33	33	-	33	33	-	-	-
278 139	Hunderdorf		69	49	20	69	49	20	-	-
278 151	Mitterfels, M.		20	7	13	14	7	7	6	-
278 159	Niederwinkling		58	29	29	58	29	29	-	-
278 170	Parkstetten		23	20	3	23	20	3	-	-
278 187	Schwarzach, M.		88	49	39	58	31	27	30	18
279 112	Dingolfing, St.		84	82	2	84	82	2	-	-
362 000	Regensburg		99	82	17	75	70	5	24	12
	Übrige Gemeinden		157	103	54	150	101	49	7	2
	Auspendler zusammen		1587	1046	541	1468	984	484	119	62
von 278 120	Falkenfels	nach								
263 000	Straubing		89	48	41	81	44	37	8	4
278 116	Ascha		17	11	6	7	6	1	10	5
278 118	Bogen, St.		24	16	8	16	11	5	8	5
278 151	Mitterfels, M.		39	25	14	8	2	6	31	23
279 112	Dingolfing, St.		38	38	-	38	38	-	-	-
362 000	Regensburg		10	9	1	10	9	1	-	-
	Übrige Gemeinden		30	19	11	30	19	11	-	-
	Auspendler zusammen		247	166	81	190	129	61	57	37
von 278 121	Feldkirchen	nach								
263 000	Straubing		372	200	172	247	126	121	125	74
278 118	Bogen, St.		12	9	3	11	8	3	1	1
279 112	Dingolfing, St.		40	37	3	40	37	3	-	-
362 000	Regensburg		15	13	2	11	10	1	4	3
	Übrige Gemeinden		59	36	23	53	35	18	6	1
	Auspendler zusammen		498	295	203	362	216	146	136	79
von 278 123	Geiselhöring, St.	nach								
162 000	München		27	24	3	27	24	3	-	-
261 000	Landshut		34	21	13	33	20	13	1	1
263 000	Straubing		557	271	286	420	213	207	137	58
274 153	Neufahrn i.NB		37	19	18	10	7	3	27	12
278 118	Bogen, St.		13	11	2	10	8	2	3	3
278 121	Feldkirchen		25	21	4	25	21	4	-	-
278 144	Laberweinting		28	21	7	28	21	7	-	-
278 148	Mallersdorf-Pfaff., M.		225	119	106	146	76	70	79	43
278 172	Perkam		14	11	3	6	5	1	8	6
278 177	Rain		16	11	5	11	9	2	5	2
279 112	Dingolfing, St.		216	197	19	216	197	19	-	-
362 000	Regensburg		131	74	57	120	68	52	11	6
375 174	Neutraubling, St.		15	11	4	15	11	4	-	-
375 196	Schierling, M.		11	9	2	11	9	2	-	-
375 201	Sünching		27	23	4	27	23	4	-	-
	Übrige Gemeinden		108	81	27	102	79	23	6	2
	Auspendler zusammen		1484	924	560	1207	791	416	277	133
von 278 129	Haibach	nach								
263 000	Straubing		209	137	72	196	134	62	13	3
271 119	Deggendorf, GKSt.		18	16	2	18	16	2	-	-
278 118	Bogen, St.		117	76	41	78	54	24	39	22
278 134	Haselbach		24	10	14	20	8	12	4	2
278 139	Hunderdorf		34	27	7	34	27	7	-	-
278 143	Konzell		26	16	10	26	16	10	-	-
278 151	Mitterfels, M.		41	23	18	31	21	10	10	2
278 170	Parkstetten		19	16	3	19	16	3	-	-
279 112	Dingolfing, St.		14	14	-	14	14	-	-	-
362 000	Regensburg		12	10	2	11	9	2	1	1
	Übrige Gemeinden		70	51	19	68	49	19	2	2
	Auspendler zusammen		584	396	188	515	364	151	69	32
von 278 134	Haselbach	nach								
263 000	Straubing		140	73	67	125	70	55	15	3
278 118	Bogen, St.		69	43	26	40	29	11	29	14
278 129	Haibach		10	10	-	10	10	-	-	-
278 151	Mitterfels, M.		77	41	36	29	16	13	48	25
279 112	Dingolfing, St.		11	10	1	11	10	1	-	-
362 000	Regensburg		11	10	1	11	10	1	-	-
	Übrige Gemeinden		60	40	20	57	38	19	3	2
	Auspendler zusammen		378	227	151	283	183	100	95	44

¹⁾ Ohne Pendler mit unbestimmtem Ziel.²⁾ Einschl. erwerbstätige Schüler und Studierende.³⁾ Ohne erwerbstätige Schüler und Studierende.

Die Auspendler Bayerns (Erwerbstätige sowie Schüler und Studierende) am 25. Mai 1987 nach Wohnsitz- und Zielgemeinden 1)

Gemeinde- schlüssel- nummer	Gebiet		Auspendler			davon														
	Wohnsitzgemeinde	Zielgemeinde				Berufspendler 2)			Ausbildungspendler 3)											
			insgesamt	männlich	weiblich	insgesamt	männlich	weiblich	insgesamt	männlich	weiblich									
	1	2	3	4	5	6	7	8	9											
von 278 139	Hunderdorf	nach																		
263 000	Straubing		289	165	124	268	159	109	21	6	15									
271 119	Deggendorf, GKSt.		16	12	4	16	12	4	-	-	-									
278 118	Bogen, St.		277	176	101	224	138	86	53	38	15									
278 151	Mitterfels, M.		23	17	6	21	16	5	2	1	1									
278 154	Neukirchen		17	6	11	17	6	11	-	-	-									
278 159	Niederwinkling		12	7	5	12	7	5	-	-	-									
278 187	Schwarzach, M.		11	7	4	11	7	4	-	-	-									
279 112	Dingolfing, St.		41	37	4	41	37	4	-	-	-									
362 000	Regensburg		24	18	6	20	16	4	4	2	2									
	Übrige Gemeinden		87	65	22	86	64	22	1	1	1									
	Auspendler zusammen		797	510	287	716	462	254	81	48	33									
von 278 140	Irlbach	nach																		
263 000	Straubing		167	95	72	116	72	44	51	23	28									
271 146	Plattling, St.		12	6	6	12	6	6	-	-	-									
278 118	Bogen, St.		11	7	4	7	5	2	4	2	2									
278 192	Straßkirchen		132	78	54	49	33	16	83	45	38									
279 112	Dingolfing, St.		40	38	2	40	38	2	-	-	-									
362 000	Regensburg		11	10	1	7	7	-	4	3	1									
	Übrige Gemeinden		56	37	19	52	37	15	4	4	4									
	Auspendler zusammen		429	271	158	283	198	85	146	73	73									
von 278 141	Kirchroth	nach																		
263 000	Straubing		595	299	296	505	259	246	90	40	50									
278 118	Bogen, St.		53	35	18	36	26	10	17	9	8									
278 170	Parkstetten		15	13	2	15	13	2	-	-	-									
278 190	Steinach		14	14	-	14	14	-	-	-	-									
279 112	Dingolfing, St.		78	77	1	78	77	1	-	-	-									
362 000	Regensburg		51	37	14	45	32	13	6	5	1									
375 174	Neutraubling, St.		10	3	7	10	3	7	-	-	-									
375 210	Wörth a.d. Donau, St.		47	38	9	47	38	9	-	-	-									
	Übrige Gemeinden		94	67	27	84	64	20	10	3	7									
	Auspendler zusammen		957	583	374	834	526	308	123	57	66									
von 278 143	Konzell	nach																		
263 000	Straubing		90	50	40	85	50	35	5	-	5									
276 144	Viechtach, St.		50	30	20	8	8	-	42	22	20									
278 118	Bogen, St.		20	12	8	13	7	6	7	5	2									
278 151	Mitterfels, M.		16	11	5	13	10	3	3	1	2									
278 178	Rattenberg		91	48	43	14	8	6	77	40	37									
362 000	Regensburg		18	10	8	16	10	6	2	-	2									
372 116	Cham, St.		18	8	10	18	8	10	-	-	-									
	Übrige Gemeinden		90	63	27	89	63	26	1	-	1									
	Auspendler zusammen		333	232	161	256	164	92	137	68	69									
von 278 144	Laberweinting	nach																		
162 000	München		22	15	7	22	15	7	-	-	-									
261 000	Landshut		63	46	17	63	46	17	-	-	-									
263 000	Straubing		107	52	55	86	37	49	21	15	6									
274 127	Ergoldsbach, M.		12	7	5	12	7	5	-	-	-									
274 153	Neufahrn i.NB		50	29	21	20	12	8	30	17	13									
278 123	Geiselhöring, St.		66	29	37	66	29	37	-	-	-									
278 148	Mallersdorf-Pfaff., M.		303	153	150	222	121	101	81	32	49									
279 112	Dingolfing, St.		138	128	10	137	127	10	1	1	-									
362 000	Regensburg		53	31	22	45	25	20	8	6	2									
375 196	Schierling, M.		38	25	13	38	25	13	-	-	-									
	Übrige Gemeinden		86	60	26	80	55	25	6	5	1									
	Auspendler zusammen		938	575	363	791	499	292	147	76	71									
von 278 146	Leiblfing	nach																		
261 000	Landshut		12	9	3	9	6	3	3	3	-									
263 000	Straubing		446	218	228	333	161	172	113	57	56									
278 113	Aiterhofen		15	5	10	6	2	4	9	3	6									
278 118	Bogen, St.		15	12	3	7	5	2	8	7	1									
278 121	Feldkirchen		33	25	8	27	23	4	6	2	4									
278 123	Geiselhöring, St.		22	14	8	22	14	8	-	-	-									
279 112	Dingolfing, St.		251	216	35	251	216	35	-	-	-									
279 127	Mengkofen		26	16	10	26	16	10	-	-	-									
279 132	Pilsting, M.		16	6	10	16	6	10	-	-	-									
362 000	Regensburg		24	19	5	22	17	5	2	2	-									
	Übrige Gemeinden		77	52	25	69	48	21	8	4	4									
	Auspendler zusammen		937	592	345	788	514	274	149	78	71									
von 278 147	Loitzendorf	nach																		
263 000	Straubing		29	19	10	24	16	8	5	3	2									
278 118	Bogen, St.		26	7	19	5	2	3	21	5	16									
278 143	Konzell		23	17	6	21	15	6	2	2	-									

1) Ohne Pendler mit unbestimmtem Ziel.

2) Einschl. erwerbstätige Schüler und Studierende.

3) Ohne erwerbstätige Schüler und Studierende.

Die Auspendler Bayerns (Erwerbstätige sowie Schüler und Studierende) am 25. Mai 1987 nach Wohnsitz- und Zielgemeinden ¹⁾

Gemeinde- schlüssel- nummer	Gebiet		Auspendler			davon					
	Wohnsitzgemeinde	Zielgemeinde				Berufspendler ²⁾			Ausbildungspendler ³⁾		
			insgesamt	männlich	weiblich	insgesamt	männlich	weiblich	insgesamt	männlich	weiblich
	1	2	3	4	5	6	7	8	9		
278 189	Stallwang		68	42	26	11	8	3	57	34	23
279 112	Dingolfing, St.		10	10	-	10	10	-	-	-	-
372 116	Cham, St.		23	12	11	21	11	10	2	1	1
	übrige Gemeinden		41	27	14	40	27	13	1	-	1
	Auspendler zusammen		220	134	86	132	89	43	88	45	43
von 278 148	Mallersdorf-Pfaff., M.	nach									
162 000	München		45	36	9	45	36	9	-	-	-
261 000	Landshut		199	121	78	186	109	77	13	12	1
263 000	Straubing		85	53	32	70	43	27	15	10	5
274 126	Ergolding, M.		14	12	2	14	12	2	-	-	-
274 127	Ergoldsbach, M.		38	30	8	38	30	8	-	-	-
274 153	Neufahrn i.NB		132	89	43	88	67	21	44	22	22
274 176	Rottenburg/Laab, St.		33	17	16	29	14	15	4	3	1
278 123	Geiselhöring, St.		30	15	15	30	15	15	-	-	-
278 144	Laberweinting		51	43	8	51	43	8	-	-	-
279 112	Dingolfing, St.		108	103	5	108	103	5	-	-	-
362 000	Regensburg		108	73	35	77	52	25	31	21	10
375 174	Neutraubling, St.		16	10	6	16	10	6	-	-	-
375 196	Schierling, M.		52	29	23	52	29	23	-	-	-
	übrige Gemeinden		106	72	34	95	66	29	11	6	5
	Auspendler zusammen		1017	703	314	899	629	270	118	74	44
von 278 149	Mariaposching	nach									
263 000	Straubing		132	80	52	88	53	35	44	27	17
271 119	Deggendorf, GKSt.		65	46	19	64	46	18	1	-	1
271 132	Metten, M.		41	24	17	35	19	16	6	5	1
271 146	Plattling, St.		14	11	3	14	11	3	-	-	-
278 118	Bogen, St.		115	53	62	81	41	40	34	12	22
278 159	Niederwinkling		78	28	50	49	18	31	29	10	19
279 112	Dingolfing, St.		16	16	-	16	16	-	-	-	-
362 000	Regensburg		14	10	4	13	10	3	1	-	1
	übrige Gemeinden		67	53	14	56	45	11	11	8	3
	Auspendler zusammen		542	321	221	416	259	157	126	62	64
von 278 151	Mitterfels, M.	nach									
263 000	Straubing		317	191	126	254	160	94	63	31	32
278 118	Bogen, St.		89	54	35	58	35	23	31	19	12
278 121	Feldkirchen		11	11	-	11	11	-	-	-	-
278 134	Haselbach		18	6	12	11	5	6	7	1	6
278 139	Hunderdorf		20	15	5	20	15	5	-	-	-
279 112	Dingolfing, St.		12	12	-	12	12	-	-	-	-
362 000	Regensburg		29	20	9	22	16	6	7	4	3
	übrige Gemeinden		103	72	31	99	69	30	4	3	1
	Auspendler zusammen		599	381	218	487	323	164	112	58	54
von 278 154	Neukirchen	nach									
263 000	Straubing		113	71	42	109	70	39	4	1	3
278 118	Bogen, St.		128	78	50	72	49	23	56	29	27
278 139	Hunderdorf		169	103	66	105	70	35	64	33	31
278 170	Parkstetten		10	9	1	10	9	1	-	-	-
278 184	Senkt Englmar		15	9	6	15	9	6	-	-	-
279 112	Dingolfing, St.		12	11	1	12	11	1	-	-	-
	übrige Gemeinden		79	62	17	77	61	16	2	1	1
	Auspendler zusammen		526	343	183	400	279	121	126	64	62
von 278 159	Niederwinkling	nach									
263 000	Straubing		120	76	44	106	69	37	14	7	7
271 119	Deggendorf, GKSt.		49	27	22	46	27	19	3	-	3
278 118	Bogen, St.		138	79	59	105	62	43	33	17	16
278 187	Schwarzach, M.		82	45	37	35	20	15	47	25	22
279 112	Dingolfing, St.		24	23	1	24	23	1	-	-	-
	übrige Gemeinden		94	61	33	81	58	23	13	3	10
	Auspendler zusammen		507	311	196	397	259	138	110	52	58
von 278 167	Überschneiding	nach									
263 000	Straubing		357	176	181	277	140	137	80	36	44
278 113	Aiterhofen		18	10	8	8	7	1	10	3	7
278 118	Bogen, St.		12	9	3	10	8	2	2	1	1
278 121	Feldkirchen		20	18	2	20	18	2	-	-	-
278 192	Sträßkirchen		40	28	12	11	9	2	29	19	10
279 112	Dingolfing, St.		71	65	6	71	65	6	-	-	-
279 122	Landau a.d.Isar, St.		31	19	12	22	12	10	9	7	2
279 132	Pilsting, M.		18	13	5	18	13	5	-	-	-
279 137	Waltersdorf, M.		20	12	8	20	12	8	-	-	-
362 000	Regensburg		17	11	6	11	7	4	6	4	2
	übrige Gemeinden		64	49	15	60	48	12	4	1	3
	Auspendler zusammen		668	410	258	528	339	189	140	71	69

¹⁾ Ohne Pendler mit unbestimmtem Ziel.²⁾ Einschl. erwerbstätige Schüler und Studierende.³⁾ Ohne erwerbstätige Schüler und Studierende.

Die Auspendler Bayerns (Erwerbstätige sowie Schüler und Studierende) am 25. Mai 1987 nach Wohnsitz- und Zielgemeinden 1)

Gemeinde- schlüssel- nummer	Gebiet		Auspendler			davon								
	Wohnsitzgemeinde	Zielgemeinde	insgesamt	männlich	weiblich	Berufspendler 2)			Ausbildungspendler 3)					
						insgesamt	männlich	weiblich	insgesamt	männlich	weiblich			
	1	2	3	4	5	6	7	8	9					
von 278 170	Parkstetten	nach												
263 000	Straubing		596	364	232	518	324	194	78	40	38			
271 119	Deggendorf, GKSt.		12	10	2	11	10	1	1	-	1			
278 118	Bogen, St.		95	54	41	57	34	23	38	20	18			
279 112	Dingolfing, St.		47	45	2	47	45	2	-	-	-			
362 000	Regensburg		33	30	3	23	22	1	10	8	2			
	Übrige Gemeinden		75	55	20	73	54	19	2	1	1			
	Auspendler zusammen		858	558	300	729	489	240	129	69	60			
von 278 171	Perasdorf	nach												
263 000	Straubing		38	24	14	33	22	11	5	2	3			
278 118	Bogen, St.		55	38	17	41	29	12	14	9	5			
278 139	Hunderdorf		11	7	4	11	7	4	-	-	-			
278 159	Niederwinkling		14	10	4	14	10	4	-	-	-			
278 184	Sankt Englmar		42	25	17	13	8	5	29	17	12			
278 187	Schwarzach, M.		32	20	12	28	17	11	4	3	1			
	Übrige Gemeinden		36	25	11	33	25	8	3	-	3			
	Auspendler zusammen		228	149	79	173	118	55	55	31	24			
von 278 172	Perkam	nach												
263 000	Straubing		281	151	130	192	101	91	89	50	39			
278 123	Geiselhöring, St.		14	12	2	13	11	2	1	1	-			
279 112	Dingolfing, St.		21	20	1	20	19	1	1	1	-			
362 000	Regensburg		29	23	6	28	22	6	1	1	-			
	Übrige Gemeinden		61	45	16	59	44	15	2	1	1			
	Auspendler zusammen		406	251	155	312	197	115	94	54	40			
von 278 177	Rain	nach												
263 000	Straubing		428	239	189	368	211	157	60	28	32			
278 117	Atting		20	13	7	20	13	7	-	-	-			
278 121	Feldkirchen		14	13	1	14	13	1	-	-	-			
278 123	Geiselhöring, St.		14	11	3	14	11	3	-	-	-			
279 112	Dingolfing, St.		34	33	1	34	33	1	-	-	-			
362 000	Regensburg		41	30	11	37	26	11	4	4	-			
	Übrige Gemeinden		70	54	16	64	50	14	6	4	2			
	Auspendler zusammen		621	393	228	551	357	194	70	36	34			
von 278 178	Rattenberg	nach												
263 000	Straubing		92	59	33	89	59	30	3	-	3			
273 137	Kelheim, St.		13	13	-	13	13	-	-	-	-			
276 144	Viechtach, St.		67	40	27	24	15	9	43	25	18			
278 118	Bogen, St.		30	20	10	22	17	5	8	3	5			
278 139	Hunderdorf		12	9	3	12	9	3	-	-	-			
278 143	Konzell		115	84	31	115	84	31	-	-	-			
362 000	Regensburg		10	9	1	9	8	1	1	1	-			
372 116	Cham, St.		15	12	3	15	12	3	-	-	-			
372 177	Zandt		19	7	12	19	7	12	-	-	-			
	Übrige Gemeinden		108	78	30	104	76	28	4	2	2			
	Auspendler zusammen		481	331	150	422	300	122	59	31	28			
von 278 179	Rattiszell	nach												
263 000	Straubing		183	91	92	164	86	78	19	5	14			
278 116	Ascha		21	18	3	21	18	3	-	-	-			
278 118	Bogen, St.		61	46	15	50	26	4	31	20	11			
278 189	Stallwang		66	46	20	16	10	6	50	36	14			
278 197	Wiesenfelden		12	9	3	6	5	1	6	4	2			
279 112	Dingolfing, St.		21	21	-	21	21	-	-	-	-			
362 000	Regensburg		11	9	2	9	7	2	2	2	-			
	Übrige Gemeinden		74	62	12	74	62	12	-	-	-			
	Auspendler zusammen		449	302	147	341	235	106	108	67	41			
von 278 182	Salching	nach												
263 000	Straubing		397	193	204	335	156	179	62	37	25			
278 118	Bogen, St.		12	9	3	11	8	3	1	1	-			
278 121	Feldkirchen		46	35	11	46	35	11	-	-	-			
278 146	Leiblfing		73	48	25	20	16	4	53	32	21			
279 112	Dingolfing, St.		70	67	3	70	67	3	-	-	-			
362 000	Regensburg		20	12	8	18	11	7	-	-	1			
	Übrige Gemeinden		68	45	23	58	42	16	10	3	7			
	Auspendler zusammen		686	409	277	558	335	223	128	74	54			
von 278 184	Sankt Englmar	nach												
263 000	Straubing		66	50	16	62	47	15	4	3	1			
271 119	Deggendorf, GKSt.		11	10	1	11	10	1	-	-	-			
276 144	Viechtach, St.		51	27	24	15	9	6	36	18	18			
278 118	Bogen, St.		59	49	10	53	47	6	6	2	4			

1) Ohne Pendler mit unbestimmtem Ziel.

2) Einschl. erwerbstätige Schüler und Studierende.

3) Ohne erwerbstätige Schüler und Studierende.

Die Auspendler Bayerns (Erwerbstätige sowie Schüler und Studierende) am 25. Mai 1987 nach Wohnsitz- und Zielgemeinden ¹⁾

Gemeinde- schlüssel- nummer	Gebiet		Auspendler			davon					
	Wohnsitzgemeinde					Berufspendler ²⁾			Ausbildungspendler ³⁾		
	Zielgemeinde		insgesamt	männlich	weiblich	insgesamt	männlich	weiblich	insgesamt	männlich	weiblich
	1	2	3	4	5	6	7	8	9		
278 139	Hunderdorf		13	11	2	13	11	2	-	-	-
278 171	Perasdorf		12	4	8	7	3	4	5	1	4
	Übrige Gemeinden		69	52	17	68	51	17	1	1	-
	Auspendler zusammen		281	203	78	229	178	51	52	25	27
von 278 187	Schwarzach, M.	nach									
263 000	Straubing		127	78	49	113	74	39	14	4	10
271 116	Bernried		20	9	11	9	7	2	11	2	9
271 119	Deggendorf, GKSt.		33	14	19	31	13	18	2	1	1
271 132	Metten, M.		17	12	5	11	7	4	6	5	1
278 118	Bogen, St.		147	94	53	93	64	29	54	30	24
278 139	Hunderdorf		14	11	3	14	11	3	-	-	-
278 159	Niederwinkling		76	29	47	76	29	47	-	-	-
279 112	Dingolfing, St.		15	15	-	15	15	-	-	-	-
	Übrige Gemeinden		69	50	19	63	46	17	6	4	2
	Auspendler zusammen		518	312	206	425	266	159	93	46	47
von 278 189	Stallwang	nach									
263 000	Straubing		124	57	67	113	53	60	11	4	7
278 116	Ascha		10	9	1	10	9	1	-	-	-
278 118	Bogen, St.		36	24	12	15	13	2	21	11	10
278 143	Konzell		12	10	2	12	10	2	-	-	-
278 179	Rattiszell		16	8	8	16	8	8	-	-	-
278 197	Wiesenfelden		12	9	3	7	6	1	5	3	2
279 112	Dingolfing, St.		19	19	-	19	19	-	-	-	-
362 000	Regensburg		20	19	1	20	19	1	-	-	-
	Übrige Gemeinden		73	57	16	70	55	15	3	2	1
	Auspendler zusammen		322	212	110	282	192	90	40	20	20
von 278 190	Steinach	nach									
263 000	Straubing		468	273	195	421	252	169	47	21	26
278 118	Bogen, St.		105	64	41	52	34	18	53	30	23
278 141	Kirchroth		16	10	6	16	10	6	-	-	-
278 151	Mitterfels, M.		14	5	9	10	5	5	4	-	4
278 170	Parkstetten		109	72	37	35	28	7	74	44	30
279 112	Dingolfing, St.		30	30	-	30	30	-	-	-	-
362 000	Regensburg		30	19	11	14	10	4	16	9	7
	Übrige Gemeinden		78	56	22	76	54	22	2	2	-
	Auspendler zusammen		850	529	321	654	423	231	196	106	90
von 278 192	Straßkirchen	nach									
263 000	Straubing		471	241	230	363	196	167	108	45	63
271 119	Deggendorf, GKSt.		15	9	6	14	8	6	1	1	-
271 146	Platting, St.		37	29	8	32	25	7	5	4	1
278 113	Aiterhofen		15	4	11	7	1	6	8	3	5
278 118	Bogen, St.		27	19	8	24	16	8	3	3	-
278 121	Feldkirchen		23	15	8	23	15	8	-	-	-
278 140	Irlbach		19	14	5	19	14	5	-	-	-
279 112	Dingolfing, St.		53	53	-	53	53	-	-	-	-
279 137	Wallersdorf, M.		16	12	4	16	12	4	-	-	-
362 000	Regensburg		31	25	6	23	18	5	8	7	1
	Übrige Gemeinden		68	50	18	64	47	17	4	3	1
	Auspendler zusammen		775	471	304	638	405	233	137	66	71
von 278 197	Wiesenfelden	nach									
263 000	Straubing		371	211	160	344	197	147	27	14	13
278 118	Bogen, St.		62	49	13	28	26	2	34	23	11
278 141	Kirchroth		73	47	26	28	22	6	45	25	20
278 151	Mitterfels, M.		10	6	4	6	4	2	4	2	2
278 170	Parkstetten		12	11	1	12	11	1	-	-	-
278 179	Rattiszell		27	25	2	27	25	2	-	-	-
279 112	Dingolfing, St.		76	76	-	76	76	-	-	-	-
362 000	Regensburg		68	57	11	61	54	7	7	3	4
372 125	Falkenstein, M.		30	19	11	30	15	11	-	-	-
372 153	Roding, St.		18	11	7	18	11	7	-	-	-
375 170	Mintraching		11	10	1	11	10	1	-	-	-
375 210	Wörth a.d.Donau, St.		44	30	14	44	30	14	-	-	-
	Übrige Gemeinden		100	73	27	93	71	22	7	2	5
	Auspendler zusammen		902	625	277	778	556	222	124	69	55
von 278 198	Windberg	nach									
263 000	Straubing		86	50	36	82	47	35	4	3	1
278 118	Bogen, St.		117	73	44	84	55	29	33	18	15
278 139	Hunderdorf		130	79	51	62	39	23	68	40	28
279 112	Dingolfing, St.		10	10	-	10	10	-	-	-	-
	Übrige Gemeinden		45	29	16	41	26	15	4	3	1
	Auspendler zusammen		388	241	147	279	177	102	109	64	45
	Lkr. Straubing-Bogen zusammen		23499	14841	8658	19128	12575	6553	4371	2266	2105

¹⁾ Ohne Pendler mit unbestimmtem Ziel.²⁾ Einschl. erwerbstätige Schüler und Studierende.³⁾ Ohne erwerbstätige Schüler und Studierende.

Die Auspendler Bayerns (Erwerbstätige sowie Schüler und Studierende) am 25. Mai 1987 nach Wohnsitz- und Zielgemeinden 1)

Gemeinde- schlüssel- nummer	Gebiet		Auspender			davon					
	Wohnsitzgemeinde	Zielgemeinde				Berufspendler 2)			Ausbildungspendler 3)		
			insgesamt	männlich	weiblich	insgesamt	männlich	weiblich	insgesamt	männlich	weiblich
	1	2	3	4	5	6	7	8	9		
Landkreis Dingolfing-Landau											
von 279 112 Dingolfing, St. nach											
162 000	München		113	77	36	94	67	27	19	10	
261 000	Landshut		232	144	88	170	99	71	62	45	9
263 000	Straubing		35	19	16	24	17	7	11	2	9
274 128	Essenbach		24	21	3	24	21	3	-	-	-
279 115	Frontenhausen, M.		21	11	10	20	10	10	1	1	-
279 116	Gottfrieding		23	15	8	23	15	8	-	-	-
279 122	Landau a.d.Isar, St.		115	53	62	103	45	58	12	8	4
279 124	Loiching		57	39	18	57	39	18	-	-	-
279 125	Mamming		26	17	9	26	17	9	-	-	-
279 126	Marklkofen		149	31	118	149	31	118	-	-	-
279 127	Mengkofen		21	18	3	21	18	3	-	-	-
279 128	Moosthenning		13	10	3	13	10	3	-	-	-
279 130	Niederviehbach		23	8	15	11	8	3	12	-	12
279 132	Pilsting, M.		12	5	7	12	5	7	-	-	-
279 134	Reisbach, M.		17	9	8	17	9	8	-	-	-
362 000	Regensburg		17	12	5	12	9	3	5	3	2
	Übrige Gemeinden		141	96	45	129	90	39	12	6	6
	Auspender zusammen		1039	585	454	905	510	395	134	75	59
von 279 113 Eichendorf, M. nach											
261 000	Landshut		20	16	4	18	15	3	2	1	1
262 000	Passau		11	5	6	9	3	6	2	2	-
263 000	Straubing		15	11	4	14	10	4	1	1	-
271 119	Deggendorf, GKSt.		26	18	8	22	14	8	4	4	-
271 141	Osterhofen, St.		27	11	16	20	10	10	7	1	6
271 146	Plattling, St.		45	37	8	44	37	7	1	-	1
271 152	Wallerfing		12	8	4	4	3	1	8	5	3
277 111	Arnstorf, M.		93	31	62	93	31	62	-	-	-
279 112	Dingolfing, St.		532	450	72	526	456	70	6	4	2
279 122	Landau a.d.Isar, St.		505	244	261	341	177	164	164	67	97
279 126	Marklkofen		13	4	9	13	4	9	-	-	-
279 132	Pilsting, M.		63	52	11	63	52	11	-	-	-
279 134	Reisbach, M.		11	3	8	11	3	8	-	-	-
279 135	Simbach, M.		19	8	11	19	8	11	-	-	-
279 137	Wallerfing, M.		26	18	8	26	18	8	-	-	-
	Übrige Gemeinden		123	88	35	116	85	31	7	3	4
	Auspender zusammen		1541	1014	527	1339	926	413	202	88	114
von 279 115 Frontenhausen, M. nach											
162 000	München		14	10	4	14	10	4	-	-	-
261 000	Landshut		44	31	13	36	25	11	8	6	2
274 184	Vilsbiburg, St.		64	33	31	47	22	25	17	11	6
277 121	Gangkofen, M.		14	6	8	13	6	7	1	-	1
279 112	Dingolfing, St.		435	311	124	366	278	88	69	33	36
279 122	Landau a.d.Isar, St.		11	5	6	7	5	2	4	-	4
279 126	Marklkofen		188	72	116	161	59	102	27	13	14
279 134	Reisbach, M.		12	4	8	12	4	8	-	-	-
	Übrige Gemeinden		74	54	20	64	48	16	10	6	4
	Auspender zusammen		856	526	330	720	457	263	136	69	67
von 279 116 Gottfrieding nach											
261 000	Landshut		25	12	13	21	9	12	4	3	1
279 112	Dingolfing, St.		574	365	209	501	329	172	73	36	37
279 122	Landau a.d.Isar, St.		25	12	13	20	10	10	5	2	3
279 125	Mamming		60	32	28	16	8	8	44	24	20
279 126	Marklkofen		16	4	12	16	4	12	-	-	-
	Übrige Gemeinden		49	30	19	47	28	19	2	2	-
	Auspender zusammen		749	455	294	621	388	233	128	67	61
von 279 122 Landau a.d.Isar, St. nach											
162 000	München		56	40	16	45	33	12	11	7	4
261 000	Landshut		58	40	18	45	33	12	13	7	6
262 000	Passau		14	12	2	10	9	1	4	3	1
263 000	Straubing		69	48	21	59	43	16	10	5	5
271 119	Deggendorf, GKSt.		46	26	20	35	18	17	11	8	3
271 146	Plattling, St.		43	31	12	43	31	12	-	-	-
277 111	Arnstorf, M.		20	8	12	20	8	12	-	-	-
277 138	Pfarrkirchen, St.		10	6	4	10	6	4	-	-	-
279 112	Dingolfing, St.		869	734	135	859	730	129	10	4	6
279 113	Eichendorf, M.		65	42	23	65	42	23	-	-	-
279 125	Mamming		34	17	17	34	17	17	-	-	-
279 126	Marklkofen		38	3	35	38	3	35	-	-	-
279 132	Pilsting, M.		217	153	64	217	153	64	-	-	-
279 134	Reisbach, M.		11	9	2	11	9	2	-	-	-
279 135	Simbach, M.		32	16	16	32	16	16	-	-	-
279 137	Wallerfing, M.		69	47	22	69	47	22	-	-	-
362 000	Regensburg		19	18	1	14	14	-	5	4	1
	Übrige Gemeinden		120	89	31	117	88	29	3	1	2
	Auspender zusammen		1790	1339	451	1723	1300	423	67	39	28

1) Ohne Pendler mit unbestimmtem Ziel.

2) Einschl. erwerbstätige Schüler und Studierende.

3) Ohne erwerbstätige Schüler und Studierende.

Die Auspendler Bayerns (Erwerbstätige sowie Schüler und Studierende) am 25. Mai 1987 nach Wohnsitz- und Zielgemeinden ¹⁾

Gemeinde- schlüssel- nummer	Gebiet		Auspendler			davon					
	Wohnsitzgemeinde	Zielgemeinde				Berufspendler ²⁾			Ausbildungspendler ³⁾		
			insgesamt	männlich	weiblich	insgesamt	männlich	weiblich	insgesamt	männlich	weiblich
	1	2	3	4	5	6	7	8	9		
von 279 124 Loiching nach											
162 000	München		17	14	3	17	14	3	-	-	-
261 000	Landshut		91	45	46	83	38	45	8	7	1
274 135	Gerzen		10	6	4	10	6	4	-	-	-
274 184	Vilsbiburg, St.		21	6	15	21	6	15	-	-	-
279 112	Dingolfing, St.		833	549	284	735	494	241	98	55	43
279 122	Landau a.d.Isar, St.		20	6	14	18	5	13	2	1	1
279 126	Marklkofen		11	4	7	11	4	7	-	-	-
279 130	Niederviehbach		113	55	58	12	11	1	101	44	57
	Übrige Gemeinden		86	61	25	78	59	19	8	2	6
	Auspendler zusammen		1202	746	456	985	637	348	217	109	108
von 279 125 Mamming nach											
261 000	Landshut		26	17	9	20	15	5	6	2	4
279 112	Dingolfing, St.		513	349	164	449	326	123	64	23	41
279 116	Gottfrieding		15	12	3	7	6	1	8	6	2
279 122	Landau a.d.Isar, St.		79	37	42	65	29	36	14	8	6
279 126	Marklkofen		16	8	8	16	8	8	-	-	-
279 132	Pilsting, M.		29	18	11	29	18	11	-	-	-
279 134	Reisbach, M.		14	4	10	14	4	10	-	-	-
362 000	Regensburg		11	7	4	7	6	1	4	1	3
	Übrige Gemeinden		76	54	22	71	50	21	5	4	1
	Auspendler zusammen		779	506	273	678	462	216	101	44	57
von 279 126 Marklkofen nach											
162 000	München		10	9	1	10	9	1	-	-	-
261 000	Landshut		37	24	13	28	18	10	9	6	3
274 184	Vilsbiburg, St.		20	11	9	20	11	9	-	-	-
279 112	Dingolfing, St.		562	429	133	457	375	82	105	54	51
279 115	Frontenhausen, M.		178	87	91	86	46	40	92	41	51
279 122	Landau a.d.Isar, St.		21	12	9	16	10	6	5	2	3
279 134	Reisbach, M.		119	51	68	65	23	42	54	28	26
	Übrige Gemeinden		72	53	19	70	51	19	2	2	-
	Auspendler zusammen		1019	676	343	752	543	209	267	133	134
von 279 127 Mengkofen nach											
261 000	Landshut		99	43	56	92	39	53	7	4	3
263 000	Straubing		116	55	61	78	39	39	38	16	22
274 119	Bayerbach/Ergoldsbach		23	12	11	9	6	3	14	6	8
274 127	Ergoldsbach, M.		13	7	6	13	7	6	-	-	-
274 128	Essenbach		11	10	1	11	10	1	-	-	-
278 123	Geiselhöring, St.		12	7	5	12	7	5	-	-	-
278 146	Leiblfing		21	15	6	20	14	6	1	1	-
278 148	Mallersdorf-Pfaff., M.		15	5	10	14	5	9	1	-	1
279 112	Dingolfing, St.		767	523	244	685	487	198	82	36	46
279 122	Landau a.d.Isar, St.		19	7	12	16	4	12	3	3	-
279 128	Moosthenning		22	17	5	22	17	5	-	-	-
362 000	Regensburg		19	16	3	12	11	1	7	5	2
	Übrige Gemeinden		109	66	43	102	64	38	7	2	5
	Auspendler zusammen		1246	783	463	1086	710	376	160	73	87
von 279 128 Moosthenning nach											
162 000	München		11	9	2	11	9	2	-	-	-
261 000	Landshut		61	32	29	51	26	25	10	6	4
263 000	Straubing		22	11	11	16	8	8	6	3	3
279 112	Dingolfing, St.		1025	675	350	964	650	314	61	25	36
279 122	Landau a.d.Isar, St.		30	13	17	26	11	15	4	2	2
279 124	Loiching		17	12	5	17	12	5	-	-	-
279 126	Marklkofen		34	5	29	34	5	29	-	-	-
279 127	Mengkofen		40	23	17	37	20	17	3	3	-
279 132	Pilsting, M.		22	9	13	19	7	12	3	2	1
	Übrige Gemeinden		82	57	25	78	55	23	4	2	2
	Auspendler zusammen		1344	846	498	1253	803	450	91	43	48
von 279 130 Niederviehbach nach											
162 000	München		20	12	8	20	12	8	-	-	-
261 000	Landshut		135	62	73	117	51	66	18	11	7
274 128	Essenbach		31	26	5	31	26	5	-	-	-
274 191	Worth a.d.Isar		19	14	5	19	14	5	-	-	-
279 112	Dingolfing, St.		337	253	84	296	222	74	41	31	10
279 122	Landau a.d.Isar, St.		10	2	8	9	1	8	1	1	-
279 124	Loiching		89	55	34	16	11	5	73	44	29
	Übrige Gemeinden		61	41	20	57	38	19	4	3	1
	Auspendler zusammen		702	465	237	565	375	190	137	90	47
von 279 132 Pilsting, M. nach											
162 000	München		29	25	4	26	23	3	3	2	1
261 000	Landshut		35	33	2	30	28	2	5	5	-

¹⁾ Ohne Pendler mit unbestimmtem Ziel.²⁾ Einschl. erwerbstätige Schüler und Studierende.³⁾ Ohne erwerbstätige Schüler und Studierende.

Die Auspendler Bayerns (Erwerbstätige sowie Schüler und Studierende) am 25. Mai 1987 nach Wohnsitz- und Zielgemeinden 1)

Gemeinde- schlüssel- nummer	Gebiet		Auspendler			davon					
	Wohnsitzgemeinde	Zielgemeinde				Beruispendingler 2)			Ausbildungspendingler 3)		
			insgesamt	männlich	weiblich	insgesamt	männlich	weiblich	insgesamt	männlich	weiblich
	1	2	3	4	5	6	7	8	9		
263 000	Straubing		67	43	24	50	32	18	17	11	6
271 119	Deggendorf, GKSt.		15	10	5	14	9	5	1	1	-
271 146	Plattling, St.		13	11	2	13	11	2	-	-	-
279 112	Dingolfing, St.		639	511	128	629	506	123	10	5	5
279 122	Landau a.d.Isar, St.		612	303	309	397	198	199	215	105	110
279 125	Memming		10	7	3	10	7	3	-	-	-
279 137	Wallersdorf, M.		44	24	20	44	24	20	-	-	-
	Übrige Gemeinden		97	65	32	82	60	22	15	5	10
	Auspendler zusammen		1561	1032	529	1295	898	397	266	134	132
von 279 134	Reisbach, M.	nach									
162 000	München		25	18	7	25	18	7	-	-	-
261 000	Landshut		35	28	7	25	20	5	10	8	2
274 184	Vilsbiburg, St.		10	6	4	9	5	4	1	1	-
277 111	Arnstorf, M.		20	14	6	20	14	6	-	-	-
277 116	Eggenfelden, St.		10	6	4	9	6	3	1	-	1
277 119	Falkenberg		10	10	-	10	10	-	-	-	-
277 121	Gangkofen, M.		18	11	7	9	6	3	9	5	4
279 112	Dingolfing, St.		1056	780	276	924	712	212	132	68	64
279 115	Frontenhausen, M.		36	20	16	36	20	16	-	-	-
279 122	Landau a.d.Isar, St.		197	97	100	121	62	59	76	35	41
279 126	Marklkofen		368	150	218	352	142	210	16	8	8
279 135	Simbach, M.		22	15	7	22	15	7	-	-	-
	Übrige Gemeinden		129	81	48	119	76	43	10	5	5
	Auspendler zusammen		1936	1236	700	1681	1106	575	255	130	125
von 279 135	Simbach, M.	nach									
274 134	Geisenhausen, M.		28	2	26	28	2	26	-	-	-
277 111	Arnstorf, M.		114	71	43	112	69	43	2	2	-
277 116	Eggenfelden, St.		44	17	27	36	16	20	8	1	7
277 131	Malgersdorf		18	7	11	18	7	11	-	-	-
277 138	Pfarrkirchen, St.		14	7	7	8	2	6	6	5	1
279 112	Dingolfing, St.		322	261	61	280	236	44	42	25	17
279 113	Eichendorf, M.		21	14	7	21	14	7	-	-	-
279 122	Landau a.d.Isar, St.		147	77	70	101	51	50	46	26	20
279 126	Marklkofen		65	29	36	63	28	35	2	1	1
279 132	Pilsting, M.		11	9	2	11	9	2	-	-	-
279 134	Reisbach, M.		40	20	20	40	20	20	-	-	-
	Übrige Gemeinden		106	85	21	105	85	20	1	-	1
	Auspendler zusammen		930	599	331	823	539	284	107	60	47
von 279 137	Wallersdorf, M.	nach									
261 000	Landshut		19	12	7	14	9	5	5	3	2
263 000	Straubing		91	43	48	79	38	41	12	5	7
271 119	Deggendorf, GKSt.		68	45	23	59	41	18	9	4	5
271 146	Plattling, St.		134	77	57	133	76	57	1	1	-
278 113	Aiterhofen		13	1	12	1	1	-	12	-	12
278 192	Straßkirchen		11	9	2	11	9	2	-	-	-
279 112	Dingolfing, St.		488	419	69	484	418	66	4	1	3
279 122	Landau a.d.Isar, St.		543	256	287	324	160	164	219	96	123
279 132	Pilsting, M.		130	87	43	130	87	43	-	-	-
362 000	Regensburg		20	17	3	17	15	2	3	2	1
	Übrige Gemeinden		83	59	24	79	56	23	4	3	1
	Auspendler zusammen		1600	1025	575	1331	910	421	269	115	154
	Lkr. Dingolfing-Landau zusammen		18294	11833	6461	15757	10564	5193	2537	1269	1268
	Landkreise zusammen		227694	144681	83013	187528	124358	63170	40166	20323	19843
	Reg.-Bez. Niederbayern zusammen		238791	152512	86279	197367	131485	65882	41424	21027	20397

1) Ohne Pendler mit unbestimmtem Ziel.

2) Einschl. erwerbstätige Schüler und Studierende.

3) Ohne erwerbstätige Schüler und Studierende.

Die Auspendler Bayerns (Erwerbstätige sowie Schüler und Studierende) am 25. Mai 1987 nach Wohnsitz- und Zielgemeinden ¹⁾

Gemeinde- schlüssel- nummer	Gebiet		Auspendler			davon					
	Wohnsitz- gemeinde	Ziel- gemeinde	insgesamt	männlich	weiblich	Berufspendler ²⁾			Ausbildungspendler ³⁾		
						insgesamt	männlich	weiblich	insgesamt	männlich	weiblich
	1	2	3	4	5	6	7	8	9		
Regierungsbezirk Oberpfalz											
Kreisfreie Städte											
von 361 000	Amberg nach										
162 000	München		69	48	21	60	46	14	9	2	7
362 000	Regensburg		160	107	53	91	66	25	69	41	28
363 000	Weiden i.d.OPf.		65	55	10	62	53	9	3	2	1
371 111	Ammertal		24	17	7	24	17	7	-	-	-
371 113	Auerbach i.d.OPf., St.		20	17	3	20	17	3	-	-	-
371 118	Ebermannsdorf		13	8	5	13	8	5	-	-	-
371 120	Ensdorf		10	9	1	10	9	1	-	-	-
371 121	Freihung, M.		19	18	1	19	18	1	-	-	-
371 122	Freudenberg		50	37	13	50	37	13	-	-	-
371 126	Hahnbach, M.		44	32	12	44	32	12	-	-	-
371 127	Hirschau, St.		164	95	69	164	95	69	-	-	-
371 129	Hohenburg, M.		11	7	4	11	7	4	-	-	-
371 132	Kastl, M.		14	6	8	13	6	7	-	-	-
371 136	Kümmersbruck		603	480	123	595	475	120	8	5	3
371 141	Neukirchen/Sulzbach-R.		16	9	7	16	9	7	-	-	-
371 144	Poppenricht		21	14	7	21	14	7	-	-	-
371 146	Rieden, M.		17	13	4	17	13	4	-	-	-
371 150	Schnaittenbach, St.		22	13	9	22	13	9	-	-	-
371 151	Sulzbach-Rosenberg, St.		552	384	168	516	376	140	36	8	28
371 154	Ursensollen		31	19	12	31	19	12	-	-	-
371 156	Vilseck, St.		50	37	13	50	37	13	-	-	-
373 147	Neumarkt i.d.OPf., GKSt		27	14	13	26	14	12	1	-	1
374 124	Grafenwöhr, St.		12	10	2	10	9	1	2	1	1
375 190	Regenstauf, M.		17	12	5	9	5	4	8	7	1
376 144	Nabburg, St.		30	26	4	30	26	4	-	-	-
376 153	Pfreimd, St.		12	11	1	12	11	1	-	-	-
376 161	Schwandorf, GKSt.		110	79	31	108	79	29	2	-	2
462 000	Bayreuth		10	8	2	5	4	1	5	4	1
562 000	Erlangen		38	27	11	17	14	3	21	13	8
563 000	Fürth		37	15	22	37	15	22	-	-	-
564 000	Nürnberg		549	361	188	516	340	176	33	21	12
574 132	Hersbruck, St.		24	14	10	23	13	10	1	1	-
574 138	Lauf a.d.Pegnitz, St.		12	10	2	12	10	2	-	-	-
574 147	Pommelsbrunn		10	5	5	10	5	5	-	-	-
574 152	Röthenbach/Pegnitz, St		45	34	11	45	34	11	-	-	-
	Übrige Gemeinden		258	197	61	252	194	58	6	3	3
	Auspendler zusammen		3166	2248	918	2961	2140	821	205	108	97
von 362 000	Regensburg nach										
161 000	Ingolstadt		39	35	4	39	35	4	-	-	-
162 000	München		427	348	79	363	296	67	64	52	12
176 123	Eichstätt, GKSt.		16	9	7	10	8	2	6	1	5
178 124	Freising, GKSt.		16	8	8	9	6	3	7	2	5
261 000	Landshut		67	43	24	59	40	19	8	3	5
263 000	Straubing		100	49	51	95	48	47	5	1	4
271 119	Deggendorf, GKSt.		21	19	2	19	17	2	2	2	3
273 111	Abensberg, St.		79	50	29	73	47	26	6	3	3
273 116	Bad Abbach, M.		198	86	112	185	83	102	13	3	10
273 137	Kelheim, St.		120	83	37	119	82	37	1	1	-
273 166	Saal a.d.Donau		26	18	8	26	18	8	-	-	-
278 148	Mallersdorf-Pfaff., M.		12	10	2	12	10	2	-	-	-
279 112	Dingolfing, St.		34	31	3	34	31	3	-	-	-
361 000	Amberg		54	43	11	54	43	11	-	-	-
363 000	Weiden i.d.OPf.		26	13	13	24	12	12	1	1	1
372 116	Cham, St.		25	18	7	24	17	7	1	1	-
372 149	Reichenbach		16	7	9	15	7	8	1	-	1
372 153	Roding, St.		20	17	3	19	17	2	1	-	1
372 169	Wald		16	11	5	16	11	5	-	-	-
373 134	Hohenfels, M.		17	10	7	17	10	7	-	-	-
373 147	Neumarkt i.d.OPf., GKSt		37	23	14	35	21	14	2	2	-
373 151	Parsberg, St.		44	24	20	42	24	18	2	-	2
375 113	Alteglofsheim		33	17	16	33	17	16	-	-	-
375 117	Barbing		56	41	15	48	35	13	8	6	2
375 118	Beratzhausen, M.		13	9	4	12	8	4	1	1	-
375 119	Bernhardswald		11	5	6	11	5	6	-	-	-
375 127	Deuerling		10	4	6	10	4	6	-	-	-
375 130	Donaustauf, M.		104	45	59	104	45	59	-	-	-
375 143	Hagestadt		14	7	7	14	7	7	-	-	-
375 148	Hemau, St.		12	22	10	32	22	10	-	-	-
375 156	Kallmünz, M.		32	7	5	12	7	5	-	-	-
375 162	Laaber, M.		23	13	10	23	13	10	-	-	-
375 165	Lappersdorf		299	194	105	298	193	105	1	1	-
375 170	Mintraching		76	69	7	76	69	7	-	-	-
375 174	Neutraubling, St.		1384	934	450	1157	809	348	227	125	102
375 175	Nittendorf		53	34	19	53	34	19	-	-	-
375 179	Obertraubling		232	169	63	232	169	63	-	-	-
375 180	Pentling		226	133	93	135	85	50	91	48	43
375 181	Pettendorf		26	18	8	26	18	8	-	-	-
375 183	Pfatter		14	7	7	14	7	7	-	-	-
375 190	Regenstauf, M.		374	248	126	255	156	99	119	92	27
375 196	Schierling, M.		28	20	8	28	20	8	-	-	-

¹⁾ Ohne Pendler mit unbestimmtem Ziel.

²⁾ Einschl. erwerbstätige Schüler und Studierende.

³⁾ Ohne erwerbstätige Schüler und Studierende.

Die Auspendler Bayerns (Erwerbstätige sowie Schüler und Studierende) am 25. Mai 1987 nach Wohnsitz- und Zielgemeinden 1)

Gemeinde- schlüssel- nummer	Gebiet		Auspendler			davon					
	Wohnsitzgemeinde	Zielgemeinde	insgesamt	männlich	weiblich	Berufspendler 2)			Ausbildungspendler 3)		
						insgesamt	männlich	weiblich	insgesamt	männlich	weiblich
	1	2	3	4	5	6	7	8	9		
375 199	Sinzing		81	53	28	81	53	28	-	-	-
375 201	Sünching		11	7	4	11	7	4	-	-	-
375 204	Tegernheim		67	34	33	66	33	33	1	1	-
375 205	Thalmassing		11	5	6	11	5	6	-	-	-
375 208	Wenzenbach		75	59	16	75	59	16	-	-	-
375 209	Wiesent		11	4	7	11	4	7	-	-	-
375 210	Wörth a.d.Donau, St.		35	20	15	35	20	15	-	-	-
375 213	Zeitlarn		46	37	9	45	37	8	1	-	1
376 119	Burglengenfeld, St.		48	25	23	45	24	21	3	1	2
376 141	Maxhütte-Haidhof, St.		23	17	6	23	17	6	-	-	-
376 144	Nabburg, St.		17	13	4	17	13	4	-	-	-
376 147	Neunburg vorm Wald, St.		11	7	4	11	7	4	-	-	-
376 149	Nittenau, St.		22	15	7	22	15	7	-	-	-
376 161	Schwandorf, GKSt.		115	78	37	111	76	35	4	2	2
376 170	Teublitz, St.		10	4	6	10	4	6	-	-	-
564 000	Nürnberg		304	256	48	291	250	41	13	6	7
	Übrige Gemeinden		379	278	101	373	273	100	6	5	1
	Auspendler zusammen		5696	3863	1833	5100	3503	1597	596	360	236
von 363 000 Weiden i.d.OPf. nach											
361 000	Amberg		122	111	11	110	100	10	12	11	1
362 000	Regensburg		181	141	40	102	82	20	79	59	20
371 127	Hirschau, St.		22	19	3	22	19	3	-	-	-
371 136	Kümmersbruck		10	9	1	10	9	1	-	-	-
371 151	Sulzbach-Rosenberg, St.		14	13	1	12	11	1	2	2	-
371 156	Vilseck, St.		69	61	8	69	61	8	-	-	-
374 111	Altenstadt/Waldnaab		222	142	80	222	142	80	-	-	-
374 117	Eschenbach i.d.OPf., St		22	15	7	19	13	6	3	2	1
374 118	Eslarn, M.		11	9	2	11	9	2	-	-	-
374 119	Etzenricht		20	17	3	20	17	3	-	-	-
374 121	Floß, M.		68	44	24	68	44	24	-	-	-
374 122	Flossenbürg		15	5	10	15	5	10	-	-	-
374 124	Grafenwöhr, St.		171	144	27	167	140	27	4	4	-
374 127	Irchenrieth		133	65	68	107	52	55	26	13	13
374 133	Luhe-Wildenau, M.		92	72	20	92	72	20	-	-	-
374 134	Mantel, M.		41	32	9	41	32	9	-	-	-
374 139	Neustadt/Waldnaab, St.		305	142	163	240	129	111	65	13	52
374 140	Neustadt a.Kulm, St.		40	22	18	40	22	18	-	-	-
374 144	Parkstein, M.		64	54	10	64	54	10	-	-	-
374 146	Pirk		205	151	54	205	151	54	-	-	-
374 149	Pressath, St.		25	22	3	25	22	3	-	-	-
374 154	Schirmitz		44	39	5	44	39	5	-	-	-
374 156	Schwarzenbach		22	18	4	22	18	4	-	-	-
374 158	Störnstein		25	16	9	25	16	9	-	-	-
374 162	Vohenstrauß, St.		92	39	53	92	39	53	-	-	-
374 164	Waidhaus, M.		22	21	1	22	21	1	-	-	-
374 165	Waldthurn, M.		13	10	3	13	10	3	-	-	-
374 166	Weierhammer		362	330	32	360	330	30	2	-	2
374 168	Windischeschenbach, St.		59	30	29	58	29	29	1	1	-
376 144	Nabburg, St.		39	37	2	38	36	2	1	1	-
376 147	Neunburg vorm Wald, St.		18	18	-	18	18	-	-	-	-
376 150	Wernberg-Köblitz, M.		40	28	12	40	28	12	-	-	-
376 151	Oberviechtach, St.		50	46	4	48	45	3	2	1	1
376 153	Pfreimd, St.		71	67	4	71	67	4	-	-	-
376 161	Schwandorf, GKSt.		83	78	5	82	78	4	1	-	1
377 116	Erbendorf, St.		27	16	11	27	16	11	-	-	-
377 132	Krummennaab		19	4	15	19	4	15	-	-	-
377 146	Plößberg, M.		25	21	4	25	21	4	-	-	-
377 154	Tirschenreuth, St.		32	19	13	32	19	13	-	-	-
377 159	Wiesau, M.		23	18	5	17	15	2	6	3	3
462 000	Bayreuth		36	32	4	22	21	1	14	11	3
464 000	Hof		23	22	1	23	22	1	-	-	-
472 190	Speichersdorf		11	9	2	11	9	2	-	-	-
563 000	Fürth		12	3	9	12	3	9	-	-	-
564 000	Nürnberg		175	155	20	164	145	19	11	10	1
	Übrige Gemeinden		201	139	62	187	133	54	14	6	8
	Auspendler zusammen		3376	2505	871	3133	2368	765	243	137	106
Kreisfreie Städte zusammen			12238	8616	3622	11194	8011	3183	1044	605	439
Landkreis Amberg-Sulzbach											
von 371 111 Ammerthal nach											
361 000	Amberg		493	291	202	402	244	158	91	47	44
371 136	Kümmersbruck		20	19	1	20	19	1	-	-	-
371 151	Sulzbach-Rosenberg, St.		97	83	14	92	81	11	5	2	3
371 154	Ursensollen		54	21	33	10	3	7	44	18	26
376 161	Schwandorf, GKSt.		10	7	3	10	7	3	-	-	-
564 000	Nürnberg		20	12	8	19	11	8	1	1	-
	Übrige Gemeinden		58	40	18	55	37	18	3	3	-
	Auspendler zusammen		752	473	279	608	402	206	144	71	73

1) Ohne Pendler mit unbestimmtem Ziel.

2) Einschl. erwerbstätige Schüler und Studierende.

3) Ohne erwerbstätige Schüler und Studierende.

Die Auspendler Bayerns (Erwerbstätige sowie Schüler und Studierende) am 25. Mai 1987 nach Wohnsitz- und Zielgemeinden ¹⁾

Gemeinde- schlüssel- nummer	Gebiet		Auspendler			davon					
	Wohnsitzgemeinde	Zielgemeinde	insgesamt	männlich	weiblich	Berufspendler ²⁾			Ausbildungspendler ³⁾		
						insgesamt	männlich	weiblich	insgesamt	männlich	weiblich
	1	2	3	4	5	6	7	8	9		
von 371 113 Auerbach i.d.OPf., St. nach											
361 000	Amberg		44	35	9	36	30	6	8	5	3
363 000	Weiden i.d.OPf.		13	9	4	13	9	4	-	-	-
371 135	Königstein, M.		16	10	6	16	10	6	-	-	-
371 151	Sulzbach-Rosenberg, St.		61	42	19	50	36	14	11	6	5
371 156	Vilseck, St.		30	20	10	29	19	10	1	1	-
374 117	Eschenbach i.d.OPf., St.		115	80	35	45	32	13	70	48	22
374 124	Grafenwöhr, St.		60	55	5	60	55	5	-	-	-
374 129	Kirchenthumbach, M.		16	9	7	14	9	5	2	-	2
462 000	Bayreuth		76	54	22	55	38	17	21	16	5
472 175	Pegnitz, St.		561	384	177	429	314	115	132	70	62
563 000	Fürth		21	17	4	21	17	4	-	-	-
564 000	Nürnberg		433	339	94	416	325	91	17	14	3
574 112	Altdorf b.Nürnberg, St.		10	8	2	9	8	1	1	-	1
574 129	Hartenstein		48	35	13	48	35	13	-	-	-
574 132	Hersbruck, St.		28	22	6	28	22	6	-	-	-
574 138	Lauf a.d.Pegnitz, St.		16	14	2	16	14	2	-	-	-
574 140	Neuhaus a.d.Pegnitz, M.		86	30	56	86	30	56	-	-	-
574 152	Röthenbach/Pegnitz, St.		20	17	3	20	17	3	-	-	-
574 160	Velden, St.		32	27	5	32	27	5	-	-	-
	Übrige Gemeinden		94	69	25	91	66	25	3	3	-
	Auspendler zusammen		1780	1276	504	1514	1113	401	266	163	103
von 371 116 Birgland nach											
361 000	Amberg		60	41	19	60	41	19	-	-	-
371 131	Illschwang		160	85	75	12	6	148	79	69	69
371 151	Sulzbach-Rosenberg, St.		162	109	53	131	95	36	31	14	17
373 140	Lauterhofen, M.		35	16	19	35	16	19	-	-	-
564 000	Nürnberg		51	27	24	46	24	22	5	3	2
574 111	Alfeld		10	6	4	8	5	3	2	1	1
574 132	Hersbruck, St.		38	18	20	37	18	19	1	-	1
574 152	Röthenbach/Pegnitz, St.		20	18	2	20	18	2	-	-	-
	Übrige Gemeinden		88	61	27	80	55	25	8	6	2
	Auspendler zusammen		624	381	243	429	278	151	195	103	92
von 371 118 Ebermannsdorf nach											
361 000	Amberg		512	314	198	431	267	164	81	47	34
362 000	Regensburg		17	16	1	11	11	-	6	5	1
371 120	Ensdorf		47	25	22	5	3	2	42	22	20
371 136	Kümmersbruck		97	73	24	93	70	23	4	3	1
371 151	Sulzbach-Rosenberg, St.		15	12	3	15	12	3	-	-	-
376 161	Schwandorf, GKSt.		88	48	40	69	37	32	19	11	8
564 000	Nürnberg		31	23	8	29	22	7	2	1	1
	Übrige Gemeinden		76	60	16	75	59	16	1	1	-
	Auspendler zusammen		883	571	312	728	481	247	155	90	65
von 371 119 Edelsfeld nach											
361 000	Amberg		39	31	8	37	29	8	2	2	-
371 113	Auerbach i.d.OPf., St.		28	12	16	27	12	15	1	-	1
371 135	Königstein, M.		50	24	26	10	5	5	40	19	21
371 151	Sulzbach-Rosenberg, St.		258	163	95	222	147	75	36	16	20
371 156	Vilseck, St.		34	30	4	34	30	4	-	-	-
564 000	Nürnberg		14	11	3	10	8	2	4	3	1
	Übrige Gemeinden		55	37	18	53	35	18	2	2	-
	Auspendler zusammen		478	308	170	393	266	127	85	42	43
von 371 120 Ensdorf nach											
361 000	Amberg		449	279	170	371	239	132	78	40	38
362 000	Regensburg		13	12	1	11	10	1	2	2	-
371 136	Kümmersbruck		74	54	20	71	53	18	3	1	2
371 146	Rieden, M.		68	49	19	34	24	10	34	25	9
371 151	Sulzbach-Rosenberg, St.		15	12	3	15	12	3	-	-	-
376 161	Schwandorf, GKSt.		30	16	14	26	14	12	4	2	2
564 000	Nürnberg		19	7	12	19	7	12	-	-	-
	Übrige Gemeinden		64	51	13	61	48	13	3	3	-
	Auspendler zusammen		732	480	252	608	407	201	124	73	51
von 371 121 Freihung, M. nach											
361 000	Amberg		204	105	99	169	87	82	35	18	17
363 000	Weiden i.d.OPf.		171	98	73	110	67	43	61	31	30
371 127	Hirschau, St.		72	56	16	72	56	16	-	-	-
371 136	Kümmersbruck		15	14	1	15	14	1	-	-	-
371 151	Sulzbach-Rosenberg, St.		21	13	8	14	11	3	7	2	5
371 156	Vilseck, St.		114	68	46	110	66	44	4	2	2
374 124	Grafenwöhr, St.		51	33	18	51	33	18	-	-	-
374 166	Weierhammer		52	45	7	52	45	7	-	-	-
564 000	Nürnberg		35	26	9	34	25	9	1	1	-
	Übrige Gemeinden		67	42	25	56	38	18	11	4	7
	Auspendler zusammen		802	500	302	683	442	241	119	58	61

¹⁾ Ohne Pendler mit unbestimmtem Ziel.²⁾ Einschl. erwerbstätige Schüler und Studierende.³⁾ Ohne erwerbstätige Schüler und Studierende.

Die Auspendler Bayerns (Erwerbstätige sowie Schüler und Studierende) am 25. Mai 1987 nach Wohnsitz- und Zielgemeinden 1)

Gemeinde- schlüssel- nummer	Gebiet		Auspendler			davon								
	Wohnsitzgemeinde	Zielgemeinde				Berufspendler 2)			Ausbildungspendler 3)					
			insgesamt	männlich	weiblich	insgesamt	männlich	weiblich	insgesamt	männlich	weiblich			
	1	2	3	4	5	6	7	8	9					
von 371 122	Freudenberg	nach												
361 000	Amberg		1060	628	432	899	550	349	161	78	83	-	-	-
362 000	Regensburg		17	15	2	7	5	2	10	10	-	-	-	-
371 127	Hirschau, St.		33	22	11	33	22	11	-	-	-	-	-	-
371 136	Kümmersbruck		81	57	24	81	57	24	-	-	-	-	-	-
371 150	Schnaittenbach, St.		37	32	5	37	32	5	-	-	-	-	-	-
371 151	Sulzbach-Rosenberg, St.		18	14	4	15	12	3	3	2	1	-	-	-
376 125	Fensterbach		26	24	2	26	24	2	-	-	-	-	-	-
376 161	Schwandorf, GKSt.		13	8	5	13	8	5	-	-	-	-	-	-
564 000	Nürnberg		14	8	6	12	7	5	2	1	1	-	-	-
	Übrige Gemeinden		80	62	18	78	60	18	2	2	-	-	-	-
	Auspendler zusammen		1379	870	509	1201	777	424	178	93	85	-	-	-
von 371 123	Gebenbach	nach												
361 000	Amberg		128	69	59	97	56	41	31	13	18	-	-	-
371 126	Hahnbach, M.		27	18	9	7	6	1	20	12	8	-	-	-
371 127	Hirschau, St.		61	49	12	61	49	12	-	-	-	-	-	-
371 151	Sulzbach-Rosenberg, St.		18	13	5	11	7	4	7	6	1	-	-	-
	Übrige Gemeinden		54	40	14	52	38	14	2	2	-	-	-	-
	Auspendler zusammen		288	189	99	228	156	72	60	33	27	-	-	-
von 371 126	Hahnbach, M.	nach												
361 000	Amberg		746	405	341	613	345	268	133	60	73	-	-	-
362 000	Regensburg		15	14	1	8	7	1	7	7	-	-	-	-
371 123	Gebenbach		56	32	24	12	11	1	44	21	23	-	-	-
371 127	Hirschau, St.		36	31	5	36	31	5	-	-	-	-	-	-
371 136	Kümmersbruck		34	27	7	34	27	7	-	-	-	-	-	-
371 151	Sulzbach-Rosenberg, St.		474	354	120	415	321	94	59	33	26	-	-	-
371 156	Vilseck, St.		78	51	27	78	51	27	-	-	-	-	-	-
564 000	Nürnberg		68	40	28	64	37	27	4	3	1	-	-	-
574 152	Röthenbach/Pegnitz, St		25	23	2	25	23	2	-	-	-	-	-	-
	Übrige Gemeinden		131	100	31	121	94	27	10	6	4	-	-	-
	Auspendler zusammen		1663	1077	586	1406	947	459	257	130	127	-	-	-
von 371 127	Hirschau, St.	nach												
361 000	Amberg		686	348	338	495	272	223	191	76	115	-	-	-
362 000	Regensburg		12	7	5	6	3	3	6	4	2	-	-	-
363 000	Weiden i.d.OPf.		37	26	11	34	25	9	3	1	2	-	-	-
371 121	Freihung, M.		14	12	2	14	12	2	-	-	-	-	-	-
371 122	Freudenberg		11	10	1	11	10	1	-	-	-	-	-	-
371 123	Gebenbach		22	15	7	22	15	7	-	-	-	-	-	-
371 136	Kümmersbruck		35	32	3	35	32	3	-	-	-	-	-	-
371 150	Schnaittenbach, St.		79	55	24	79	55	24	-	-	-	-	-	-
371 151	Sulzbach-Rosenberg, St.		89	51	38	28	18	10	61	33	28	-	-	-
371 156	Vilseck, St.		36	29	7	36	29	7	-	-	-	-	-	-
374 166	Weierhammer		16	14	2	16	14	2	-	-	-	-	-	-
376 150	Wernberg-Köblitz, M.		13	8	5	13	8	5	-	-	-	-	-	-
564 000	Nürnberg		62	37	25	60	36	24	2	1	1	-	-	-
574 152	Röthenbach/Pegnitz, St		22	13	9	22	13	9	-	-	-	-	-	-
	Übrige Gemeinden		105	79	26	94	72	22	11	7	4	-	-	-
	Auspendler zusammen		1239	736	503	965	614	351	274	122	152	-	-	-
von 371 128	Hirschbach	nach												
361 000	Amberg		14	10	4	13	10	3	1	-	1	-	-	-
371 135	Königstein, M.		43	34	9	11	11	-	32	23	9	-	-	-
371 141	Neukirchen/Sulzbach-R.		61	30	31	9	8	1	52	22	30	-	-	-
371 151	Sulzbach-Rosenberg, St.		74	51	23	39	34	5	35	17	18	-	-	-
564 000	Nürnberg		64	37	27	64	37	27	-	-	-	-	-	-
574 129	Hartenstein		21	20	1	21	20	1	-	-	-	-	-	-
574 132	Hersbruck, St.		42	22	20	39	21	18	3	1	2	-	-	-
574 138	Lauf a.d.Pegnitz, St.		11	7	4	11	7	4	-	-	-	-	-	-
574 147	Pommelsbrunn		18	16	2	18	16	2	-	-	-	-	-	-
574 160	Velden, St.		15	11	4	15	11	4	-	-	-	-	-	-
	Übrige Gemeinden		54	35	19	54	35	19	-	-	-	-	-	-
	Auspendler zusammen		417	273	144	294	210	84	123	63	60	-	-	-
von 371 129	Hohenburg, M.	nach												
361 000	Amberg		260	154	106	199	126	73	61	28	33	-	-	-
371 132	Kastl, M.		17	12	5	17	12	5	-	-	-	-	-	-
371 136	Kümmersbruck		90	66	24	85	64	21	5	2	3	-	-	-
371 148	Schmidmühlen, M.		26	16	10	23	15	8	3	1	2	-	-	-
373 134	Hohenfels, M.		19	19	-	19	19	-	-	-	-	-	-	-
373 140	Lauterhofen, M.		42	1	41	42	1	41	-	-	-	-	-	-
373 147	Neumarkt i.d.OPf., GKSt		20	14	6	20	14	6	-	-	-	-	-	-
564 000	Nürnberg		18	12	6	18	12	6	-	-	-	-	-	-
	Übrige Gemeinden		54	34	20	48	31	17	6	3	3	-	-	-
	Auspendler zusammen		546	328	218	471	294	177	75	34	41	-	-	-

1) Ohne Pendler mit unbestimmtem Ziel.

2) Einschl. erwerbstätige Schüler und Studierende.

3) Ohne erwerbstätige Schüler und Studierende.

Die Auspendler Bayerns (Erwerbstätige sowie Schüler und Studierende) am 25. Mai 1987 nach Wohnsitz- und Zielgemeinden ¹⁾

Gemeinde- schlüssel- nummer	Gebiet		Auspendler			davon					
	Wohnsitzgemeinde	Zielgemeinde				Berufspendler ²⁾			Ausbildungspendler ³⁾		
			insgesamt	männlich	weiblich	insgesamt	männlich	weiblich	insgesamt	männlich	weiblich
			1	2	3	4	5	6	7	8	9
von 371 131 Illschwang nach											
361 000	Amberg		155	103	52	133	94	39	22	9	13
371 136	Kümmersbruck		14	12	2	14	12	2	-	-	-
371 151	Sulzbach-Rosenberg, St.		311	194	117	270	177	93	41	17	24
564 000	Nürnberg		29	20	9	27	18	9	2	2	-
	Übrige Gemeinden		73	50	23	70	48	22	3	2	1
	Auspendler zusammen		582	379	203	514	349	165	68	30	38
von 371 132 Kastl, M. nach											
361 000	Amberg		233	141	92	177	115	62	56	26	30
362 000	Regensburg		10	9	1	6	5	1	4	4	-
371 136	Kümmersbruck		16	12	4	15	12	3	1	-	1
371 151	Sulzbach-Rosenberg, St.		18	11	7	16	10	6	2	1	1
371 154	Ursensollen		15	14	1	15	14	1	-	-	-
373 140	Lauterhofen, M.		94	43	51	94	43	51	-	-	-
373 147	Neumarkt i.d.OPf., GKSt		155	103	52	129	84	45	26	19	7
564 000	Nürnberg		49	34	15	44	30	14	5	4	1
	Übrige Gemeinden		74	63	11	72	62	10	2	1	1
	Auspendler zusammen		664	430	234	568	375	193	96	55	41
von 371 135 Königstein, M. nach											
361 000	Amberg		24	16	8	22	15	7	2	1	1
371 113	Auerbach i.d.OPf., St.		56	22	34	54	21	33	2	1	1
371 119	Edelsfeld		10	10	-	10	10	-	-	-	-
371 128	Hirschbach		16	10	6	16	10	6	-	-	-
371 141	Neukirchen/Sulzbach-R.		29	18	11	4	2	2	25	16	9
371 151	Sulzbach-Rosenberg, St.		175	109	66	133	88	45	42	21	21
371 156	Vilseck, St.		57	54	3	56	53	3	1	1	-
564 000	Nürnberg		46	35	11	44	34	10	2	1	1
574 129	Hartenstein		21	17	4	21	17	4	-	-	-
574 140	Neuhaus a.d.Pegnitz, M.		10	8	2	10	8	2	-	-	-
574 160	Velden, St.		28	21	7	28	21	7	-	-	-
	Übrige Gemeinden		36	23	13	35	23	12	1	-	1
	Auspendler zusammen		508	343	165	433	302	131	75	41	34
von 371 136 Kümmersbruck nach											
361 000	Amberg		2455	1438	1017	2125	1269	856	330	169	161
362 000	Regensburg		38	32	6	24	22	2	14	10	4
363 000	Weiden i.d.OPf.		10	10	-	10	10	-	-	-	-
371 118	Ebermannsdorf		14	11	3	14	11	3	-	-	-
371 122	Freudenberg		12	6	6	12	6	6	-	-	-
371 127	Hirschau, St.		19	13	6	19	13	6	-	-	-
371 146	Rieden, M.		13	9	4	13	9	4	-	-	-
371 151	Sulzbach-Rosenberg, St.		106	76	30	84	66	18	22	10	12
376 144	Nabburg, St.		13	11	2	13	11	2	-	-	-
376 161	Schwandorf, GKSt.		35	31	4	35	31	4	-	-	-
564 000	Nürnberg		79	60	19	77	59	18	2	1	1
574 152	Röthenbach/Pegnitz, St.		10	6	4	10	6	4	-	-	-
	Übrige Gemeinden		140	113	27	135	109	26	5	4	1
	Auspendler zusammen		2944	1816	1128	2571	1622	949	373	194	179
von 371 140 Etzelwang nach											
361 000	Amberg		14	8	6	14	8	6	-	-	-
371 141	Neukirchen/Sulzbach-R.		164	93	71	51	37	14	113	56	57
371 151	Sulzbach-Rosenberg, St.		66	41	25	45	30	15	21	11	10
371 157	Weigendorf		16	11	5	16	11	5	-	-	-
564 000	Nürnberg		121	95	26	116	91	25	5	4	1
574 132	Hersbruck, St.		60	24	36	59	24	35	1	-	1
574 138	Lauf a.d.Pegnitz, St.		28	18	10	28	18	10	-	-	-
574 147	Pommelsbrunn		17	13	4	17	13	4	-	-	-
574 152	Röthenbach/Pegnitz, St.		20	18	2	20	18	2	-	-	-
574 156	Schwaig b.Nürnberg		11	10	1	11	10	1	-	-	-
	Übrige Gemeinden		64	45	19	61	43	18	3	2	1
	Auspendler zusammen		581	376	205	438	303	135	143	73	70
von 371 141 Neukirchen/Sulzbach-R. nach											
361 000	Amberg		94	48	46	61	37	24	33	11	22
371 119	Edelsfeld		12	9	3	10	8	2	2	1	1
371 136	Kümmersbruck		10	9	1	10	9	1	-	-	-
371 151	Sulzbach-Rosenberg, St.		317	206	111	242	160	82	75	46	29
563 000	Fürth		10	5	5	10	5	5	-	-	-
564 000	Nürnberg		162	110	52	153	105	48	9	5	4
574 132	Hersbruck, St.		31	13	18	31	13	18	-	-	-
574 138	Lauf a.d.Pegnitz, St.		33	21	12	33	21	12	-	-	-
574 147	Pommelsbrunn		17	11	6	17	11	6	-	-	-
574 152	Röthenbach/Pegnitz, St.		52	39	13	52	39	13	-	-	-
	Übrige Gemeinden		90	64	26	86	62	24	4	2	2
	Auspendler zusammen		828	535	293	705	470	235	123	65	58

¹⁾ Ohne Pendler mit unbestimmtem Ziel.

²⁾ Einschl. erwerbstätige Schüler und Studierende.

³⁾ Ohne erwerbstätige Schüler und Studierende.

Die Auspendler Bayerns (Erwerbstätige sowie Schüler und Studierende) am 25. Mai 1987 nach Wohnsitz- und Zielgemeinden ¹⁾

Gemeinde- schlüssel- nummer	Gebiet		Auspendler			davon								
	Wohnsitzgemeinde	Zielgemeinde	insgesamt	männlich	weiblich	Berufspendler ²⁾			Ausbildungspendler ³⁾					
						insgesamt	männlich	weiblich	insgesamt	männlich	weiblich			
	1	2	3	4	5	6	7	8	9					
von 371 144	Poppenricht	nach												
361 000	Amberg		718	417	301	626	376	250	92	41	51			
362 000	Regensburg		15	9	6	10	7	3	5	2				
371 136	Kümmersbruck		27	21	6	27	21	6	-	-				
371 151	Sulzbach-Rosenberg, St.		381	270	111	286	205	81	95	65	30			
564 000	Nürnberg		37	22	15	34	20	14	3	2	1			
	Übrige Gemeinden		94	64	30	90	61	29	4	3	1			
	Auspendler zusammen		1272	803	469	1073	690	383	199	113	86			
von 371 146	Rieden, M.	nach												
361 000	Amberg		439	258	181	363	223	140	76	35	41			
362 000	Regensburg		23	17	6	17	13	4	6	4	2			
371 120	Ensdorf		58	34	24	12	10	2	46	24	22			
371 136	Kümmersbruck		70	51	19	70	51	19	-	-				
371 148	Schmidmühlen, M.		21	18	3	21	18	3	-	-				
371 151	Sulzbach-Rosenberg, St.		24	20	4	22	20	2	2	-				
373 134	Hohenfels, M.		18	11	7	18	11	7	-	-				
376 119	Burglengenfeld, St.		11	11	-	10	10	-	-	-				
376 161	Schwandorf, GKSt.		26	21	5	26	21	5	1	1				
564 000	Nürnberg		46	17	29	45	16	29	1	1				
	Übrige Gemeinden		55	49	6	53	47	6	2	2				
	Auspendler zusammen		791	507	284	657	440	217	134	67	67			
von 371 148	Schmidmühlen, M.	nach												
361 000	Amberg		251	139	112	227	131	96	24	8	16			
362 000	Regensburg		39	22	17	37	20	17	2	2				
371 129	Hohenburg, M.		14	5	9	14	5	9	-	-				
371 136	Kümmersbruck		49	38	11	46	36	10	3	2	1			
371 146	Rieden, M.		33	18	15	33	18	15	-	-				
371 151	Sulzbach-Rosenberg, St.		14	10	4	12	9	3	2	1	1			
373 134	Hohenfels, M.		120	99	21	120	99	21	-	-				
373 140	Lauterhofen, M.		14	1	13	14	1	13	-	-				
375 156	Kallmünz, M.		25	19	6	25	19	6	-	-				
376 119	Burglengenfeld, St.		62	34	28	18	12	6	44	22	22			
376 161	Schwandorf, GKSt.		26	21	5	26	21	5	-	-				
564 000	Nürnberg		31	16	15	30	16	14	1	-	1			
	Übrige Gemeinden		61	41	20	57	39	18	4	2	2			
	Auspendler zusammen		739	463	276	659	426	233	80	37	43			
von 371 150	Schnaittenbach, St.	nach												
361 000	Amberg		409	240	169	304	190	114	105	50	55			
362 000	Regensburg		24	15	9	12	7	5	12	8	4			
363 000	Weiden i.d.OPf.		54	36	18	51	34	17	3	2	1			
371 122	Freudenberg		12	10	2	12	10	2	-	-				
371 127	Hirschau, St.		280	193	87	280	193	87	-	-				
371 136	Kümmersbruck		22	17	5	22	17	5	-	-				
371 151	Sulzbach-Rosenberg, St.		50	27	23	20	9	11	30	18	12			
371 156	Vilseck, St.		18	14	4	18	14	4	-	-				
374 133	Luhe-Wildenau, M.		11	8	3	11	8	3	-	-				
374 146	Pirk		31	14	17	31	14	17	-	-				
376 144	Nabburg, St.		53	26	27	19	10	9	34	16	18			
376 150	Wernberg-Köblitz, M.		72	52	20	72	52	20	-	-				
564 000	Nürnberg		19	15	4	17	14	3	2	1	1			
	Übrige Gemeinden		97	75	22	95	74	21	2	1	1			
	Auspendler zusammen		1152	742	410	964	646	318	188	96	92			
von 371 151	Sulzbach-Rosenberg, St.	nach												
361 000	Amberg		1102	635	467	1004	593	411	98	42	56			
362 000	Regensburg		35	24	11	23	17	6	12	7	5			
363 000	Weiden i.d.OPf.		35	28	7	31	26	5	4	2	2			
371 113	Auerbach i.d.OPf., St.		37	27	10	37	27	10	-	-				
371 119	Edelsfeld		20	17	3	20	17	3	-	-				
371 126	Hahnbach, M.		17	11	6	17	11	6	-	-				
371 127	Hirschau, St.		17	7	10	17	7	10	-	-				
371 131	Illschwang		15	13	2	15	13	2	-	-				
371 135	Königstein, M.		23	13	10	23	13	10	-	-				
371 136	Kümmersbruck		55	46	9	54	45	9	1	1				
371 141	Neukirchen/Sulzbach-R.		49	34	15	49	34	15	-	-				
371 144	Poppenricht		12	8	4	12	8	4	-	-				
371 156	Vilseck, St.		29	23	6	29	23	6	-	-				
373 147	Neumarkt i.d.OPf., GKSt.		18	14	4	17	14	3	1	-	1			
376 161	Schwandorf, GKSt.		13	10	3	13	10	3	-	-				
472 175	Pegnitz, St.		13	9	4	13	9	4	-	-				
562 000	Erlangen		16	8	8	10	4	6	6	4	2			
563 000	Fürth		44	14	30	44	14	30	-	-				
564 000	Nürnberg		329	215	114	291	187	104	38	28	10			
574 132	Hersbruck, St.		68	21	47	68	21	47	-	-				
574 138	Lauf a.d.Pegnitz, St.		17	12	5	17	12	5	-	-				
574 147	Pommelsbrunn		15	11	4	15	11	4	-	-				
574 152	Röthenbach/Pegnitz, St.		189	147	42	189	147	42	-	-				
	Übrige Gemeinden		179	121	58	171	119	52	8	2	6			
	Auspendler zusammen		2347	1468	879	2179	1382	797	168	86	82			

¹⁾ Ohne Pendler mit unbestimmtem Ziel.²⁾ Einschl. erwerbstätige Schüler und Studierende.³⁾ Ohne erwerbstätige Schüler und Studierende.

Die Auspendler Bayerns (Erwerbstätige sowie Schüler und Studierende) am 25. Mai 1987 nach Wohnsitz- und Zielgemeinden ¹⁾

Gemeinde- schlüssel- nummer	Gebiet		Auspendler			davon					
	Wohnsitzgemeinde					Berufspendler ²⁾			Ausbildungspendler ³⁾		
	Zielgemeinde		insgesamt	männlich	weiblich	insgesamt	männlich	weiblich	insgesamt	männlich	weiblich
			1	2	3	4	5	6	7	8	9
von 371 154	Ursensollen nach										
361 000	Amberg	806	483	323	708	444	264	98	39	59	
371 129	Hohenburg, M.	15	7	8	10	5	5	5	2	3	
371 132	Kastl, M.	16	9	7	13	6	7	3	3	-	
371 136	Kümmersbruck	81	66	15	78	64	14	3	2	1	
371 151	Sulzbach-Rosenberg, St.	41	34	7	37	32	5	4	2	2	
373 140	Lauterhofen, M.	12	2	10	12	2	10	-	-	-	
564 000	Nürnberg	27	18	9	23	14	9	4	4	-	
	Übrige Gemeinden	79	64	15	71	58	13	8	6	2	
	Auspendler zusammen	1077	683	394	952	625	327	125	58	67	
von 371 156	Vilseck, St. nach										
361 000	Amberg	477	259	218	333	189	144	144	70	74	
362 000	Regensburg	19	15	4	12	9	3	7	6	1	
363 000	Weiden i.d.OPf.	46	27	19	34	22	12	12	5	7	
371 113	Auerbach i.d.OPf., St.	40	11	29	40	11	29	-	-	-	
371 119	Edelsfeld	16	12	4	16	12	4	-	-	-	
371 121	Freihung, M.	47	37	10	45	36	9	2	1	1	
371 126	Hahnbach, M.	15	9	6	14	8	6	1	1	-	
371 127	Hirschau, St.	10	4	6	10	4	6	-	-	-	
371 136	Kümmersbruck	16	11	5	16	11	5	-	-	-	
371 151	Sulzbach-Rosenberg, St.	151	115	36	127	99	28	24	16	8	
374 124	Grafenwöhr, St.	51	40	11	47	38	9	4	2	2	
374 166	Weihenhammer	20	13	7	20	13	7	-	-	-	
564 000	Nürnberg	103	74	29	97	68	29	6	6	-	
	Übrige Gemeinden	64	48	16	59	45	14	5	3	2	
	Auspendler zusammen	1075	675	400	870	565	305	205	110	95	
von 371 157	Weigendorf nach										
371 141	Neukirchen/Sulzbach-R.	12	10	2	12	10	2	-	-	-	
371 151	Sulzbach-Rosenberg, St.	38	23	15	24	15	9	14	8	6	
564 000	Nürnberg	102	77	25	100	76	24	2	1	1	
574 132	Hersbruck, St.	97	46	51	80	40	40	17	6	11	
574 138	Lauf a.d.Pegnitz, St.	39	28	11	39	28	11	-	-	-	
574 147	Pommelsbrunn	138	82	56	54	37	17	84	45	39	
574 152	Röthenbach/Pegnitz, St.	54	45	9	54	45	9	-	-	-	
	Übrige Gemeinden	38	32	6	36	30	6	2	2	-	
	Auspendler zusammen	518	343	175	399	281	118	119	62	57	
	Lkr. Amberg-Sulzbach zusammen		26661	17025	9636	22510	14863	7647	4151	2162	1989
	Landkreis Cham										
von 372 112	Arnschwang nach										
362 000	Regensburg	16	14	2	14	13	1	2	1	1	
372 116	Cham, St.	176	107	69	129	89	40	47	18	29	
372 126	Furth i.Wald, St.	255	143	112	192	110	82	63	33	30	
372 137	Kötzting, St.	25	12	13	19	10	9	6	2	4	
372 153	Roding, St.	13	9	4	9	9	-	4	-	4	
372 155	Runding	11	9	2	9	7	2	2	2	-	
372 174	Weiding	14	3	11	14	3	11	-	-	-	
	Übrige Gemeinden	53	43	10	52	42	10	1	1	-	
	Auspendler zusammen	563	340	223	438	283	155	125	57	68	
von 372 113	Arrach nach										
362 000	Regensburg	59	56	3	56	55	1	3	1	2	
372 115	Blaibach	12	2	10	12	2	10	-	-	-	
372 116	Cham, St.	67	52	15	61	49	12	6	3	3	
372 126	Furth i.Wald, St.	12	4	8	11	3	8	1	1	-	
372 135	Hohenwarth	27	15	12	18	11	7	9	4	5	
372 137	Kötzting, St.	189	113	76	119	73	46	70	40	30	
372 138	Lam, M.	205	85	120	147	60	87	58	25	33	
372 178	Lohberg	11	10	1	11	10	1	-	-	3	
	Übrige Gemeinden	127	91	36	121	88	33	6	3	3	
	Auspendler zusammen	709	428	281	556	351	205	153	77	76	
von 372 115	Blaibach nach										
362 000	Regensburg	17	17	-	16	16	-	1	1	-	
372 116	Cham, St.	92	62	30	87	60	27	5	2	3	
372 117	Chamerau	25	13	12	25	13	12	-	-	-	
372 137	Kötzting, St.	251	146	105	154	103	51	97	43	54	
372 143	Miltach	123	55	68	12	6	6	111	49	62	
372 155	Runding	13	13	-	13	13	-	-	-	-	
372 177	Zandt	24	14	10	24	14	10	-	-	-	
	Übrige Gemeinden	60	43	17	56	41	15	4	2	2	
	Auspendler zusammen	605	363	242	387	266	121	218	97	121	

¹⁾ Ohne Pendler mit unbestimmtem Ziel.²⁾ Einschl. erwerbstätige Schüler und Studierende.³⁾ Ohne erwerbstätige Schüler und Studierende.

Die Auspendler Bayerns (Erwerbstätige sowie Schüler und Studierende) am 25. Mai 1987 nach Wohnsitz- und Zielgemeinden ¹⁾

Gemeinde- schlüssel- nummer	Gebiet		Auspendler			davon					
	Wohnsitzgemeinde	Zielgemeinde				Berufspendler ²⁾			Ausbildungspendler ³⁾		
			insgesamt	männlich	weiblich	insgesamt	männlich	weiblich	insgesamt	männlich	weiblich
		1	2	3	4	5	6	7	8	9	
von 372 116	Cham, St.	nach									
263 000	Straubing		25	19	6	23	19	4	2	-	2
279 112	Dingolfing, St.		11	11	-	11	11	-	-	-	-
361 000	Amberg		20	18	2	17	16	1	3	2	1
362 000	Regensburg		200	136	64	136	96	40	64	40	24
372 117	Chamerau		38	23	15	38	23	15	-	-	-
372 126	Furth i.Wald, St.		76	48	28	63	39	24	13	9	4
372 137	Kötzting, St.		58	39	19	57	39	18	1	-	1
372 146	Pemfling		23	19	4	22	18	4	1	1	-
372 153	Roding, St.		239	177	62	231	175	56	8	2	6
372 154	Rötz, St.		17	14	3	17	14	3	-	-	-
372 155	Runding		50	43	7	49	42	7	1	1	-
372 157	Schönthal		15	8	7	15	8	7	-	-	-
372 158	Schorndorf		12	10	2	12	10	2	-	-	-
372 161	Stamsried, M.		17	9	8	16	8	8	1	1	-
372 164	Traitsching		53	32	21	22	17	5	31	15	16
372 168	Waffenbrunn		17	11	6	15	11	4	2	-	2
372 171	Waldmünchen, St.		45	23	22	44	22	22	1	1	-
372 175	Willmering		50	46	4	50	46	4	-	-	-
372 177	Zandt		104	55	49	104	55	49	-	-	-
376 147	Neunburg vorm Wald, St.		13	13	-	13	13	-	-	-	-
376 161	Schwandorf, GKSt.		20	15	5	19	14	5	1	1	-
	Übrige Gemeinden		184	128	56	173	123	50	11	5	6
	Auspendler zusammen		1287	897	390	1147	819	328	140	78	62
von 372 117	Chamerau	nach									
362 000	Regensburg		19	18	1	15	14	1	4	4	-
372 115	Blaibach		19	15	4	19	15	4	-	-	-
372 116	Cham, St.		374	227	147	283	176	107	91	51	40
372 126	Furth i.Wald, St.		11	9	2	10	8	2	1	1	-
372 137	Kötzting, St.		119	76	43	77	53	24	42	23	19
372 143	Miltach		19	11	8	19	11	8	-	-	-
372 155	Runding		14	12	2	14	12	2	-	-	-
372 177	Zandt		23	15	8	23	15	8	-	-	-
	Übrige Gemeinden		55	46	9	53	44	9	2	2	-
	Auspendler zusammen		653	429	224	513	348	165	140	81	59
von 372 124	Eschlkam, M.	nach									
362 000	Regensburg		34	30	4	30	28	2	4	2	2
372 112	Arnschwang		10	9	1	10	9	1	-	-	-
372 116	Cham, St.		110	87	23	86	71	15	24	16	8
372 126	Furth i.Wald, St.		441	262	179	382	234	148	59	28	31
372 137	Kötzting, St.		73	38	35	33	22	11	40	16	24
372 144	Neukirchen b.Hl.Blut, M		154	78	76	37	20	17	117	58	59
372 153	Roding, St.		12	9	3	10	9	1	2	-	2
	Übrige Gemeinden		59	40	19	51	35	16	8	5	3
	Auspendler zusammen		893	553	340	639	428	211	254	125	129
von 372 125	Falkenstein, M.	nach									
263 000	Straubing		31	23	8	27	20	7	4	3	1
362 000	Regensburg		131	102	29	124	98	26	7	4	3
372 116	Cham, St.		147	72	75	73	39	34	74	33	41
372 142	Michelsneukirchen		14	11	3	14	11	3	-	-	-
372 150	Rettenbach		11	7	4	11	7	4	-	-	-
372 153	Roding, St.		155	93	62	133	80	53	22	13	9
372 167	Zell		17	13	4	17	13	4	-	-	-
372 169	Wald		13	7	6	13	7	6	-	-	-
372 171	Waldmünchen, St.		29	22	7	29	22	7	-	-	-
375 174	Neutraubling, St.		13	9	4	13	9	4	-	-	-
375 210	Wörth a.d.Donau, St.		41	32	9	41	32	9	-	-	-
376 149	Nittenau, St.		16	9	7	6	6	-	10	3	7
	Übrige Gemeinden		96	75	21	94	74	20	2	1	1
	Auspendler zusammen		714	475	239	595	418	177	119	57	62
von 372 126	Furth i.Wald, St.	nach									
362 000	Regensburg		46	41	5	36	34	2	10	7	3
372 112	Arnschwang		38	25	13	38	25	13	-	-	-
372 116	Cham, St.		503	297	206	281	187	94	222	110	112
372 124	Eschlkam, M.		19	14	5	19	14	5	-	-	-
372 137	Kötzting, St.		46	38	8	39	31	8	7	7	-
372 144	Neukirchen b.Hl.Blut, M		25	18	7	25	18	7	-	-	-
372 151	Rimbach		20	20	-	20	20	-	-	-	-
372 153	Roding, St.		33	27	6	31	26	5	2	1	1
372 155	Runding		20	16	4	7	6	1	13	10	3
372 171	Waldmünchen, St.		105	57	48	100	52	48	5	5	-
372 174	Weiding		10	5	5	10	5	5	-	-	-
	Übrige Gemeinden		97	81	16	97	81	16	-	-	-
	Auspendler zusammen		962	639	323	703	499	204	259	140	119

1) Ohne Pendler mit unbestimmtem Ziel.

2) Einschl. erwerbstätige Schüler und Studierende.

3) Ohne erwerbstätige Schüler und Studierende.

Die Auspendler Bayerns (Erwerbstätige sowie Schüler und Studierende) am 25. Mai 1987 nach Wohnsitz- und Zielgemeinden ¹⁾

Gemeinde- schlüssel- nummer	Gebiet		Auspendler			davon					
	Wohnsitzgemeinde					Berufspendler ²⁾			Ausbildungspendler ³⁾		
	Zielgemeinde		insgesamt	männlich	weiblich	insgesamt	männlich	weiblich	insgesamt	männlich	weiblich
			1	2	3	4	5	6	7	8	9
von 372 128	Gleißenberg nach										
362 000	Regensburg		12	10	2	10	9	1	2	1	1
372 116	Cham, St.		66	44	22	47	33	14	19	11	8
372 126	Furth i.Wald, St.		60	47	13	55	44	11	5	3	2
372 171	Waldmünchen, St.		88	47	41	54	32	22	34	15	19
372 174	Weiding		56	31	25	7	7	-	49	24	25
	Übrige Gemeinden		33	26	7	31	26	5	2	-	2
	Auspendler zusammen		315	205	110	204	151	53	111	54	57
von 372 130	Grafenwiesen nach										
362 000	Regensburg		22	19	3	20	18	2	2	1	1
372 115	Blaibach		19	7	12	19	7	12	-	-	-
372 116	Cham, St.		47	29	18	37	25	12	10	4	6
372 117	Chamerau		10	9	1	10	9	1	-	-	-
372 126	Furth i.Wald, St.		18	11	7	17	10	7	1	1	-
372 135	Hohenwarth		126	66	60	7	5	2	119	61	58
372 137	Kötzting, St.		197	114	83	145	94	51	52	20	32
372 151	Rimbach		10	9	1	10	9	1	-	-	-
	Übrige Gemeinden		62	45	17	55	41	14	7	4	3
	Auspendler zusammen		511	309	202	320	218	102	191	91	100
von 372 135	Hohenwarth nach										
362 000	Regensburg		24	20	4	22	19	3	2	1	1
372 113	Arrach		17	9	8	17	9	8	-	-	-
372 115	Blaibach		22	8	14	22	8	14	-	-	-
372 116	Cham, St.		54	38	16	52	37	15	2	1	1
372 126	Furth i.Wald, St.		13	7	6	11	6	5	2	1	1
372 130	Grafenwiesen		42	21	21	6	2	4	36	19	17
372 137	Kötzting, St.		207	119	88	142	83	59	65	36	29
372 138	Lam, M.		21	8	13	21	8	13	-	-	-
372 144	Neukirchen b.Hl.Blut,M		13	5	8	12	5	7	1	-	1
372 177	Zandt		11	4	7	11	4	7	-	-	-
	Übrige Gemeinden		69	50	19	67	49	18	2	1	1
	Auspendler zusammen		493	289	204	383	230	153	110	59	51
von 372 137	Kötzting, St. nach										
276 117	Bodenmais, M.		12	8	4	12	8	4	-	-	-
276 144	Viechtach, St.		37	30	7	37	30	7	-	-	-
362 000	Regensburg		35	25	10	25	19	6	10	6	4
372 115	Blaibach		28	14	14	28	14	14	-	-	-
372 116	Cham, St.		205	148	57	192	142	50	13	6	7
372 117	Chamerau		43	26	17	43	26	17	-	-	-
372 126	Furth i.Wald, St.		20	13	7	18	11	7	2	2	-
372 130	Grafenwiesen		19	13	6	19	13	6	-	-	-
372 135	Hohenwarth		19	14	5	19	14	5	-	-	-
372 138	Lam, M.		12	6	6	12	6	6	-	-	-
372 143	Miltach		20	16	4	20	16	4	-	-	-
372 151	Rimbach		68	61	7	68	61	7	-	-	-
372 177	Zandt		28	15	13	28	15	13	-	-	-
	Übrige Gemeinden		142	118	24	133	113	20	9	5	4
	Auspendler zusammen		688	507	181	654	488	166	34	19	15
von 372 138	Lam, M. nach										
276 138	Regen, St.		10	10	-	10	10	-	-	-	-
276 144	Viechtach, St.		11	10	1	11	10	1	-	-	-
362 000	Regensburg		32	28	4	28	26	2	4	2	2
372 113	Arrach		20	17	3	19	17	2	1	-	1
372 116	Cham, St.		49	35	14	43	33	10	6	2	4
372 126	Furth i.Wald, St.		13	12	1	13	12	1	-	-	-
372 135	Hohenwarth		11	6	5	7	3	4	4	3	1
372 137	Kötzting, St.		176	97	79	81	55	26	95	42	53
372 144	Neukirchen b.Hl.Blut,M		19	7	12	19	7	12	-	-	-
372 178	Lohberg		23	16	7	23	16	7	-	-	-
	Übrige Gemeinden		89	62	27	84	59	25	5	3	2
	Auspendler zusammen		453	300	153	338	248	90	115	52	63
von 372 142	Michelsneukirchen nach										
278 179	Rattiszell		13	13	-	13	13	-	-	-	-
362 000	Regensburg		26	19	7	26	19	7	-	-	-
372 116	Cham, St.		103	45	58	85	32	33	38	13	25
372 125	Falkenstein, M.		35	21	14	35	21	14	-	-	-
372 153	Roding, St.		148	90	58	122	81	41	26	9	17
	Übrige Gemeinden		54	49	5	49	44	5	5	5	-
	Auspendler zusammen		379	237	142	310	210	100	69	27	42
von 372 143	Miltach nach										
276 144	Viechtach, St.		21	18	3	21	18	3	-	-	-
278 143	Konzell		39	35	4	39	35	4	-	-	-

¹⁾ Ohne Pendler mit unbestimmtem Ziel.²⁾ Einschl. erwerbstätige Schüler und Studierende.³⁾ Ohne erwerbstätige Schüler und Studierende.

Die Auspendler Bayerns (Erwerbstätige sowie Schüler und Studierende) am 25. Mai 1987 nach Wohnsitz- und Zielgemeinden 1)

Gemeinde- schlüssel- nummer	Gebiet		Auspendler			davon					
	Wohnsitzgemeinde	Zielgemeinde				Berufspendler 2)			Ausbildungspendler 3)		
			insgesamt	männlich	weiblich	insgesamt	männlich	weiblich	insgesamt	männlich	weiblich
	1	2	3	4	5	6	7	8	9		
362 000	Regensburg		16	15	1	12	12	-	4	3	1
372 115	Blaibach		23	9	14	23	9	14	-	-	-
372 116	Cham, St.		119	79	40	105	71	34	14	8	6
372 117	Chamerau		16	6	10	16	6	10	-	-	-
372 137	Kötzting, St.		201	120	81	87	55	32	114	65	49
372 155	Runding		12	10	2	10	10	-	2	-	-
372 177	Zandt		57	22	35	57	22	35	-	-	-
	Übrige Gemeinden		99	83	16	95	80	15	4	3	1
	Auspendler zusammen		603	397	206	465	318	147	138	79	59
von 372 144 Neukirchen b.Hl.Blut,M nach											
362 000	Regensburg		44	39	5	39	38	1	5	1	4
372 116	Cham, St.		84	62	22	72	55	17	12	7	5
372 124	Eschikam, M.		51	34	17	51	34	17	-	-	-
372 126	Furth i.Wald, St.		284	169	115	205	131	74	79	38	41
372 137	Kötzting, St.		124	70	54	58	38	20	66	32	34
372 138	Lam, M.		35	15	20	35	15	20	-	-	-
372 153	Roding, St.		12	7	5	11	6	5	1	1	-
	Übrige Gemeinden		69	55	14	62	49	13	7	6	1
	Auspendler zusammen		703	451	252	533	366	167	170	85	85
von 372 146 Pemfling nach											
362 000	Regensburg		13	9	4	10	7	3	3	2	1
372 116	Cham, St.		483	275	208	357	203	154	126	72	54
372 153	Roding, St.		58	41	17	58	41	17	-	-	-
372 154	Rötz, St.		13	10	3	13	10	3	-	-	-
372 161	Stamsried, M.		21	13	8	11	5	6	10	8	2
372 171	Waldmünchen, St.		19	13	6	18	12	6	1	1	-
	Übrige Gemeinden		59	43	16	53	39	14	6	4	2
	Auspendler zusammen		666	404	262	520	317	203	146	87	59
von 372 147 Pösing nach											
362 000	Regensburg		10	7	3	9	7	2	1	-	1
372 116	Cham, St.		120	59	61	89	46	43	31	13	18
372 153	Roding, St.		133	93	40	97	73	24	36	20	16
372 161	Stamsried, M.		60	34	26	9	4	5	51	30	21
	Übrige Gemeinden		28	21	7	27	20	7	1	1	-
	Auspendler zusammen		351	214	137	231	150	81	120	64	56
von 372 149 Reichenbach nach											
277 111	Arnstorf, M.		11	11	-	11	11	-	-	-	-
362 000	Regensburg		25	18	7	22	16	6	3	2	1
372 116	Cham, St.		10	6	4	8	5	3	2	1	1
372 153	Roding, St.		30	17	13	21	13	8	9	4	5
372 170	Walderbach		65	39	26	4	4	-	61	35	26
376 149	Nittenau, St.		53	34	19	45	30	15	8	4	4
	Übrige Gemeinden		39	29	10	31	24	7	8	5	3
	Auspendler zusammen		233	154	79	142	103	39	91	51	40
von 372 150 Rettenbach nach											
263 000	Straubing		11	8	3	10	8	2	1	-	1
362 000	Regensburg		156	117	39	149	114	35	7	3	4
372 116	Cham, St.		16	11	5	13	9	4	3	2	1
372 125	Falkenstein, M.		46	28	18	46	28	18	-	-	-
372 153	Roding, St.		36	25	11	21	17	4	15	8	7
375 120	Brennberg		27	12	15	5	5	-	22	7	15
375 130	Donaustauf, M.		12	9	3	12	9	3	-	-	-
375 170	Mintraching		15	15	-	15	15	-	-	-	-
375 174	Neutraubling, St.		13	8	5	12	8	4	1	-	1
375 210	Wörth a.d.Donau, St.		85	61	24	85	61	24	-	-	-
	Übrige Gemeinden		56	46	10	52	44	8	4	2	2
	Auspendler zusammen		473	340	133	420	318	102	53	22	31
von 372 151 Rimbach nach											
362 000	Regensburg		20	19	1	18	18	-	2	1	1
372 115	Blaibach		17	10	7	17	10	7	-	-	-
372 116	Cham, St.		56	40	16	49	37	12	7	3	4
372 117	Chamerau		13	7	6	13	7	6	-	-	-
372 126	Furth i.Wald, St.		42	22	20	41	21	20	1	1	-
372 130	Grafenwiesen		36	16	20	36	16	20	-	-	-
372 135	Hohenwarth		51	31	20	4	2	2	47	29	18
372 137	Kötzting, St.		250	142	108	186	113	73	64	29	35
	Übrige Gemeinden		64	44	20	63	43	20	1	1	-
	Auspendler zusammen		549	331	218	427	267	160	122	64	58

1) Ohne Pendler mit unbestimmtem Ziel.

2) Einschl. erwerbstätige Schüler und Studierende.

3) Ohne erwerbstätige Schüler und Studierende.

Die Auspendler Bayerns (Erwerbstätige sowie Schüler und Studierende) am 25. Mai 1987 nach Wohnsitz- und Zielgemeinden ¹⁾

Gemeinde- schlüssel- nummer	Gebiet		Auspendler			davon					
	Wohnsitzgemeinde	Zielgemeinde	insgesamt	männlich	weiblich	Berufspendler ²⁾			Ausbildungspendler ³⁾		
						insgesamt	männlich	weiblich	insgesamt	männlich	weiblich
			1	2	3	4	5	6	7	8	9
von 372 153	Roding, St. nach										
263 000	Straubing		11	6	5	7	6	1	4	-	4
362 000	Regensburg		160	125	35	126	101	25	34	24	10
372 116	Cham, St.		655	373	282	452	267	185	203	106	97
372 125	Falkenstein, M.		18	11	7	18	11	7	-	-	-
372 126	Furth i.Wald, St.		15	11	4	8	4	4	7	7	-
372 142	Michelsneukirchen		71	44	27	25	19	6	46	25	21
372 147	Pöding		54	48	6	54	48	6	-	-	-
372 149	Reichenbach		18	11	7	17	11	6	1	-	1
372 158	Schorndorf		13	8	5	13	8	5	-	-	-
372 161	Stamsried, M.		65	38	27	35	22	13	30	16	14
372 167	Zell		16	11	5	16	11	5	-	-	-
372 170	Walderbach		58	35	23	21	18	3	37	17	20
372 171	Waldmünchen, St.		15	12	3	11	8	3	4	4	-
375 170	Mintraching		10	10	-	10	10	-	-	-	-
376 116	Bodenwöhr		28	24	4	28	24	4	-	-	-
376 117	Bruck i.d.OPf., M.		12	9	3	12	9	3	-	-	-
376 147	Neunburg vorm Wald, St.		31	17	14	31	17	14	-	-	-
376 149	Nittenau, St.		43	33	10	33	30	3	10	3	7
376 161	Schwandorf, GKSt.		38	32	6	38	32	6	-	-	-
	Übrige Gemeinden		117	97	20	112	95	17	5	2	3
	Auspendler zusammen		1448	955	493	1067	751	316	381	204	177
von 372 154	Rötz, St. nach										
362 000	Regensburg		22	13	9	14	7	7	8	6	2
372 116	Cham, St.		168	87	81	88	51	37	80	36	44
372 153	Roding, St.		26	15	11	25	14	11	1	1	-
372 157	Schönthal		21	9	12	21	9	12	-	-	-
372 171	Waldmünchen, St.		74	23	51	63	19	44	11	4	7
376 147	Neunburg vorm Wald, St.		100	56	44	66	46	20	34	10	24
376 151	Oberviechtach, St.		36	16	20	20	12	8	16	4	12
376 161	Schwandorf, GKSt.		15	11	4	15	11	4	-	-	-
	Übrige Gemeinden		93	60	33	88	58	30	5	2	3
	Auspendler zusammen		555	290	265	400	227	173	155	63	92
von 372 155	Runding nach										
362 000	Regensburg		10	10	-	8	8	-	2	2	-
372 115	Blaibach		14	8	6	14	8	6	-	-	-
372 116	Cham, St.		445	244	201	328	186	142	117	58	59
372 117	Chamerau		43	15	28	43	15	28	-	-	-
372 126	Furth i.Wald, St.		25	18	7	23	17	6	2	1	1
372 137	Kötzting, St.		32	14	18	27	12	15	5	2	3
372 153	Roding, St.		18	13	5	17	13	4	1	-	1
372 174	Weiding		11	2	9	10	1	9	1	1	-
372 177	Zandt		11	8	3	11	8	3	-	-	-
	Übrige Gemeinden		51	45	6	51	45	6	-	-	-
	Auspendler zusammen		660	377	283	532	313	219	128	64	64
von 372 157	Schönthal nach										
362 000	Regensburg		14	10	4	10	9	1	4	1	3
372 116	Cham, St.		133	66	67	93	52	41	40	14	26
372 153	Roding, St.		13	9	4	11	7	4	2	2	-
372 154	Rötz, St.		160	120	40	108	90	18	52	30	22
372 171	Waldmünchen, St.		125	61	64	103	51	52	22	10	12
376 147	Neunburg vorm Wald, St.		12	10	2	12	10	2	-	-	-
	Übrige Gemeinden		62	44	18	58	41	17	4	3	1
	Auspendler zusammen		519	320	199	395	260	135	124	60	64
von 372 158	Schorndorf nach										
362 000	Regensburg		17	15	2	14	12	2	3	3	-
372 116	Cham, St.		481	270	211	338	199	139	143	71	72
372 153	Roding, St.		139	99	40	137	99	38	2	-	2
372 164	Traitsching		22	13	9	9	7	2	13	6	7
	Übrige Gemeinden		69	47	22	66	46	20	3	1	2
	Auspendler zusammen		728	444	284	564	363	201	164	81	83
von 372 161	Stamsried, M. nach										
362 000	Regensburg		18	17	1	15	15	-	3	2	1
372 116	Cham, St.		182	103	79	121	72	49	61	31	30
372 147	Pöding		18	18	-	18	18	-	-	-	-
372 153	Roding, St.		166	122	44	159	119	40	7	3	4
376 147	Neunburg vorm Wald, St.		18	15	3	18	15	3	-	-	-
	Übrige Gemeinden		59	44	15	57	42	15	2	2	-
	Auspendler zusammen		461	319	142	388	281	107	73	38	35
von 372 163	Tiefenbach nach										
362 000	Regensburg		18	12	6	16	11	5	2	1	1
363 000	Weiden i.d.OPf.		16	15	1	16	15	1	-	-	-

¹⁾ Ohne Pendler mit unbestimmtem Ziel.

²⁾ Einschl. erwerbstätige Schüler und Studierende.

³⁾ Ohne erwerbstätige Schüler und Studierende.

Die Auspendler Bayerns (Erwerbstätige sowie Schüler und Studierende) am 25. Mai 1987 nach Wohnsitz- und Zielgemeinden 1)

Gemeinde- schlüssel- nummer	Gebiet		Auspendler			davon					
	Wohnsitzgemeinde					Berufspendler 2)			Ausbildungspendler 3)		
	Zielgemeinde		insgesamt	männlich	weiblich	insgesamt	männlich	weiblich	insgesamt	männlich	weiblich
			1	2	3	4	5	6	7	8	9
372 116	Cham, St.		57	39	18	43	34	9	14	5	9
372 126	Furth i. Wald, St.		10	8	2	8	6	2	2	2	-
372 154	Rötz, St.		59	48	11	59	48	11	-	-	-
372 165	Treffelstein		54	21	33	54	21	33	-	-	-
372 171	Waldmünchen, St.		110	49	61	95	42	53	15	7	8
376 147	Neunburg vorm Wald, St.		16	14	2	15	14	1	1	-	1
376 151	Oberviechtach, St.		48	28	20	27	20	7	21	8	13
376 160	Schönsee, St.		18	11	7	18	11	7	-	-	-
376 167	Stadlern		28	23	5	28	23	5	-	-	-
376 176	Weiding		14	7	7	2	-	2	12	7	5
	Übrige Gemeinden		57	45	12	55	44	11	2	1	1
	Auspendler zusammen		505	320	185	436	289	147	69	31	38
von 372 164	Traitsching nach										
263 000	Straubing		15	12	3	12	9	3	3	3	-
279 112	Dingolfing, St.		16	15	1	16	15	1	-	-	-
362 000	Regensburg		55	51	4	49	46	3	6	5	1
372 116	Cham, St.		853	475	378	612	358	254	241	117	124
372 153	Roding, St.		73	53	20	69	52	17	4	1	3
372 158	Schorndorf		33	19	14	7	5	2	26	14	12
372 171	Waldmünchen, St.		15	13	2	11	9	2	4	4	-
372 177	Zandt		39	17	22	39	17	22	-	-	-
	Übrige Gemeinden		105	86	19	103	84	19	2	2	-
	Auspendler zusammen		1204	741	463	918	595	323	286	146	140
von 372 165	Treffelstein nach										
372 116	Cham, St.		32	22	10	24	18	6	8	4	4
372 154	Rötz, St.		23	17	6	23	17	6	-	-	-
372 163	Tiefenbach		96	58	38	17	14	3	79	44	35
372 171	Waldmünchen, St.		95	56	39	88	51	37	7	5	2
376 151	Oberviechtach, St.		11	6	5	10	6	4	1	-	1
	Übrige Gemeinden		36	30	6	34	28	6	2	2	-
	Auspendler zusammen		293	189	104	196	134	62	97	55	42
von 372 167	Zell nach										
362 000	Regensburg		134	94	40	125	93	32	9	1	8
372 116	Cham, St.		15	10	5	14	10	4	1	-	1
372 125	Falkenstein, M.		28	14	14	27	14	13	1	-	1
372 149	Reichenbach		10	7	3	10	7	3	-	-	-
372 153	Roding, St.		215	126	89	192	119	73	23	7	16
372 169	Wald		93	53	40	48	28	20	45	25	20
376 149	Nittenau, St.		16	14	2	12	11	1	4	3	1
	Übrige Gemeinden		66	58	8	64	56	8	2	2	-
	Auspendler zusammen		577	376	201	492	338	154	85	38	47
von 372 168	Waffenbrunn nach										
362 000	Regensburg		16	13	3	14	11	3	2	2	-
372 116	Cham, St.		480	287	193	367	232	135	113	55	58
372 146	Pemfling		10	9	1	10	9	1	-	-	-
372 153	Roding, St.		18	14	4	17	14	3	1	-	1
372 171	Waldmünchen, St.		63	23	40	62	22	40	1	1	-
372 175	Willmering		38	32	6	38	32	6	-	-	-
	Übrige Gemeinden		68	53	15	68	53	15	-	-	-
	Auspendler zusammen		693	431	262	576	373	203	117	58	59
von 372 169	Wald nach										
362 000	Regensburg		425	309	116	412	303	109	13	6	7
372 116	Cham, St.		10	7	3	10	7	3	-	-	-
372 125	Falkenstein, M.		11	4	7	11	4	7	-	-	-
372 149	Reichenbach		20	11	9	16	9	7	4	2	2
372 153	Roding, St.		80	48	32	50	34	16	30	14	16
375 114	Altenhann		13	12	1	13	12	1	-	-	-
375 130	Donaustauf, M.		14	7	7	14	7	7	-	-	-
375 174	Neutraubling, St.		18	14	4	18	14	4	-	-	-
376 149	Nittenau, St.		59	40	19	31	27	4	28	13	15
	Übrige Gemeinden		101	83	18	98	81	17	3	2	1
	Auspendler zusammen		751	535	216	673	498	175	78	37	41
von 372 170	Walderbach nach										
362 000	Regensburg		94	65	29	84	59	25	10	6	4
372 116	Cham, St.		30	17	13	24	15	9	6	2	4
372 149	Reichenbach		47	17	30	46	16	30	1	1	-
372 153	Roding, St.		204	110	94	183	100	83	21	10	11
372 169	Wald		12	7	5	12	7	5	-	-	-
376 117	Bruck i.d. DPf., M.		12	8	4	12	8	4	-	-	-
376 149	Nittenau, St.		96	64	32	79	57	22	17	7	10
	Übrige Gemeinden		57	49	8	54	46	8	3	3	-
	Auspendler zusammen		552	337	215	494	308	186	58	29	29

1) Ohne Pendler mit unbestimmtem Ziel.

2) Einschl. erwerbstätige Schüler und Studierende.

3) Ohne erwerbstätige Schüler und Studierende.

Die Auspendler Bayerns (Erwerbstätige sowie Schüler und Studierende) am 25. Mai 1987 nach Wohnsitz- und Zielgemeinden ¹⁾

Gemeinde- schlüssel- nummer	Gebiet		Auspendler			davon					
	Wohnsitzgemeinde	Zielgemeinde	insgesamt	männlich	weiblich	Berufspendler ²⁾			Ausbildungspendler ³⁾		
						insgesamt	männlich	weiblich	insgesamt	männlich	weiblich
			1	2	3	4	5	6	7	8	9
von 372 171	Waldmünchen, St. nach										
362 000	Regensburg		38	32	6	31	29	2	7	3	4
372 116	Cham, St.		512	334	178	352	260	92	160	74	86
372 126	Furth i. Wald, St.		78	67	11	61	51	10	17	16	1
372 153	Roding, St.		20	18	2	19	18	1	1	-	1
372 154	Rötz, St.		47	37	10	47	37	10	-	-	-
372 157	Schönthal		28	20	8	28	20	8	-	-	-
372 163	Tiefenbach		19	13	6	19	13	6	-	-	-
372 165	Treffelstein		17	12	5	17	12	5	-	-	-
376 147	Neunburg vorm Wald, St.		13	13	-	13	13	-	-	-	-
376 151	Oberviechtach, St.		13	8	5	8	8	-	5	-	5
	Übrige Gemeinden		93	76	17	90	74	16	3	2	1
	Auspendler zusammen		878	630	248	685	535	150	193	95	98
von 372 174	Weiding nach										
362 000	Regensburg		22	22	-	22	22	-	-	-	-
372 112	Arnschwang		31	22	9	17	14	3	14	8	6
372 116	Cham, St.		319	206	113	276	186	90	43	20	23
372 126	Furth i. Wald, St.		189	104	85	98	59	39	91	45	46
372 153	Roding, St.		13	11	2	12	11	1	1	-	1
372 155	Runding		18	17	1	17	17	-	1	-	1
372 171	Waldmünchen, St.		29	9	20	27	7	20	2	2	-
	Übrige Gemeinden		79	72	7	77	72	5	2	-	2
	Auspendler zusammen		700	463	237	546	388	158	154	75	79
von 372 175	Willmering nach										
362 000	Regensburg		20	17	3	18	15	3	2	2	-
372 116	Cham, St.		485	260	225	380	205	175	105	55	50
372 153	Roding, St.		17	15	2	15	15	-	2	-	2
372 168	Waffenbrunn		87	48	39	5	2	3	82	46	36
372 171	Waldmünchen, St.		11	7	4	10	6	4	1	1	-
	Übrige Gemeinden		59	43	16	56	42	14	3	1	2
	Auspendler zusammen		679	390	289	484	285	199	195	105	90
von 372 177	Zandt nach										
263 000	Straubing		10	6	4	10	6	4	-	-	-
278 143	Konzell		26	23	3	26	23	3	-	-	-
372 116	Cham, St.		164	112	52	129	98	31	35	14	21
372 137	Kötzting, St.		105	56	49	39	25	14	66	31	35
372 143	Miltach		134	75	59	29	19	10	105	56	49
372 153	Roding, St.		16	9	7	14	9	5	2	-	2
	Übrige Gemeinden		56	45	11	51	40	11	5	5	-
	Auspendler zusammen		511	326	185	298	220	78	213	106	107
von 372 178	Lohberg nach										
276 115	Bayerisch Eisenstein		17	10	7	17	10	7	-	-	-
362 000	Regensburg		26	25	1	25	24	1	1	1	-
372 116	Cham, St.		20	13	7	15	9	6	5	4	1
372 137	Kötzting, St.		92	42	50	38	19	19	54	23	31
372 138	Lam, M.		288	147	141	185	81	104	103	66	37
	Übrige Gemeinden		75	47	28	68	44	24	7	3	4
	Auspendler zusammen		518	284	234	348	187	161	170	97	73
	Lkr. Cham zusammen		25035	15989	9046	19417	13141	6276	5618	2848	2770
	Landkreis Neumarkt i.d.OPf.										
von 373 112	Berching, St. nach										
161 000	Ingolstadt		120	114	6	119	113	6	1	1	-
176 114	Beilngries, St.		199	111	88	115	80	35	84	31	53
176 123	Eichstätt, GKSt.		16	13	3	8	6	2	8	7	1
176 137	Kinding, M.		23	23	-	23	23	-	-	-	-
362 000	Regensburg		32	28	4	23	19	4	9	9	-
373 121	Dietfurt/Altmühl, St.		28	20	8	27	19	8	1	1	-
373 126	Freystadt, St.		46	26	20	46	26	20	-	-	-
373 146	Mühlhausen		92	59	33	92	59	33	-	-	-
373 147	Neumarkt i.d.OPf., GKSt		611	370	241	471	295	176	140	75	65
373 159	Sengenthal		52	52	-	52	52	-	-	-	-
373 160	Seubersdorf i.d.OPf.		10	9	1	10	9	1	-	-	-
563 000	Fürth		10	3	7	10	3	7	-	-	-
564 000	Nürnberg		197	132	65	194	129	65	3	3	-
572 143	Mühlhausen, M.		13	9	4	13	9	4	-	-	-
576 122	Greding, St.		18	14	4	18	14	4	-	-	-
	Übrige Gemeinden		100	79	21	96	76	20	4	3	1
	Auspendler zusammen		1567	1062	505	1317	932	385	250	130	120

¹⁾ Ohne Pendler mit unbestimmtem Ziel.²⁾ Einschl. erwerbstätige Schüler und Studierende.³⁾ Ohne erwerbstätige Schüler und Studierende.

Die Auspendler Bayerns (Erwerbstätige sowie Schüler und Studierende) am 25. Mai 1987 nach Wohnsitz- und Zielgemeinden ¹⁾

Gemeinde- schlüssel- nummer	Gebiet		Auspendler			davon					
	Wohnsitzgemeinde	Zielgemeinde				Berufspendler ²⁾			Ausbildungspendler ³⁾		
			insgesamt	männlich	weiblich	insgesamt	männlich	weiblich	insgesamt	männlich	weiblich
			1	2	3	4	5	6	7	8	9
von 373 113	Berg b. Neumarkt/OPf.	nach									
362 000	Regensburg		18	15	3	15	13	2	3	2	1
373 140	Lauterhofen, M.		14	10	4	14	10	4	-	-	-
373 147	Neumarkt i.d.OPf., GKSt		1011	604	407	779	494	285	232	110	122
373 155	Postbauer-Heng		19	17	2	19	17	2	-	-	-
373 159	Sengenthal		20	17	3	20	17	3	-	-	-
562 000	Erlangen		16	12	4	13	10	3	3	2	1
563 000	Fürth		11	7	4	11	7	4	-	-	-
564 000	Nürnberg		564	405	159	535	389	146	29	16	13
574 112	Aldorf b. Nürnberg, St.		314	131	183	309	129	180	5	2	3
574 117	Burgthann		10	6	4	10	6	4	-	-	-
574 123	Feucht, M.		50	42	8	49	42	7	1	-	1
574 152	Röthenbach/Pegnitz, St		14	11	3	14	11	3	-	-	-
574 156	Schwaig b. Nürnberg		12	8	4	12	8	4	-	-	-
574 157	Schwarzenbruck		25	11	14	25	11	14	-	-	-
	Übrige Gemeinden		103	73	30	100	72	28	3	1	2
	Auspendler zusammen		2201	1369	832	1925	1236	689	276	133	143
von 373 114	Berngau	nach									
373 126	Freystadt, St.		20	18	2	20	18	2	-	-	-
373 147	Neumarkt i.d.OPf., GKSt		416	263	153	335	218	117	81	45	36
373 155	Postbauer-Heng		15	11	4	13	10	3	2	1	1
373 159	Sengenthal		18	18	-	18	18	-	-	-	-
564 000	Nürnberg		125	73	52	124	73	51	1	-	1
574 123	Feucht, M.		13	12	1	13	12	1	-	-	-
	Übrige Gemeinden		68	43	25	63	39	24	5	4	1
	Auspendler zusammen		675	438	237	586	388	198	89	50	39
von 373 115	Breitenbrunn, M.	nach									
161 000	Ingolstadt		142	137	5	141	136	5	1	1	-
176 114	Beilngries, St.		21	13	8	21	13	8	-	-	-
362 000	Regensburg		43	32	11	36	28	8	7	4	3
373 112	Berching, St.		24	13	11	23	12	11	1	1	-
373 121	Dietfurt/Altmühl, St.		101	68	33	98	68	30	3	-	3
373 147	Neumarkt i.d.OPf., GKSt		145	95	50	133	86	47	12	9	3
373 151	Parsberg, St.		133	64	69	75	45	30	58	19	39
373 160	Seubersdorf i.d.OPf.		21	16	5	12	10	2	9	6	3
375 148	Hemau, St.		16	12	4	16	12	4	-	-	-
563 000	Fürth		12	4	8	12	4	8	-	-	-
564 000	Nürnberg		97	55	42	96	54	42	1	1	-
	Übrige Gemeinden		76	56	20	69	53	16	7	3	4
	Auspendler zusammen		831	565	266	732	521	211	99	44	55
von 373 119	Deining	nach									
362 000	Regensburg		27	21	6	22	17	5	5	4	1
373 112	Berching, St.		22	19	3	22	19	3	-	-	-
373 126	Freystadt, St.		10	8	2	10	8	2	-	-	-
373 146	Mühlhausen		21	18	3	21	18	3	-	-	-
373 147	Neumarkt i.d.OPf., GKSt		782	483	299	674	435	239	108	48	60
373 159	Sengenthal		52	52	-	52	52	-	-	-	-
373 160	Seubersdorf i.d.OPf.		22	20	2	22	20	2	-	-	-
564 000	Nürnberg		137	99	38	131	94	37	6	5	1
	Übrige Gemeinden		72	51	21	70	51	19	2	-	2
	Auspendler zusammen		1145	771	374	1024	714	310	121	57	64
von 373 121	Dietfurt/Altmühl, St.	nach									
161 000	Ingolstadt		275	242	33	274	242	32	1	-	1
176 114	Beilngries, St.		210	146	64	189	138	51	21	8	13
176 123	Eichstätt, GKSt.		11	3	8	8	2	6	3	1	2
176 137	Kinding, M.		23	22	1	23	22	1	-	-	-
273 137	Kelheim, St.		17	14	3	17	14	3	-	-	-
273 164	Riedenburg, St.		65	34	31	26	18	8	39	16	23
362 000	Regensburg		37	23	14	29	17	12	8	6	2
373 112	Berching, St.		34	23	11	34	23	11	-	-	-
373 115	Breitenbrunn, M.		15	10	5	15	10	5	-	-	-
373 146	Mühlhausen		12	6	6	12	6	6	-	-	-
373 147	Neumarkt i.d.OPf., GKSt		83	48	35	66	35	31	17	13	4
373 151	Parsberg, St.		105	56	49	9	6	3	96	50	46
375 148	Hemau, St.		13	9	4	13	9	4	-	-	-
564 000	Nürnberg		55	24	31	55	24	31	-	-	-
576 122	Greding, St.		14	3	11	14	3	11	-	-	-
	Übrige Gemeinden		97	76	21	92	72	20	5	4	1
	Auspendler zusammen		1066	739	327	876	641	235	190	98	92
von 373 126	Freystadt, St.	nach									
161 000	Ingolstadt		10	9	1	9	8	1	1	1	-
362 000	Regensburg		23	16	7	15	10	5	8	6	2
373 112	Berching, St.		71	60	11	71	60	11	-	-	-
373 114	Berngau		10	10	-	10	10	-	-	-	-
373 146	Mühlhausen		71	50	21	71	50	21	-	-	-

1) Ohne Pendler mit unbestimmtem Ziel.

2) Einschl. erwerbstätige Schüler und Studierende.

3) Ohne erwerbstätige Schüler und Studierende.

Die Auspendler Bayerns (Erwerbstätige sowie Schüler und Studierende) am 25. Mai 1987 nach Wohnsitz- und Zielgemeinden ¹⁾

Gemeinde- schlüssel- nummer	Gebiet		Auspendler			davon					
	Wohnsitzgemeinde	Zielgemeinde	insgesamt	männlich	weiblich	Berufspendler ²⁾			Ausbildungspendler ³⁾		
						insgesamt	männlich	weiblich	insgesamt	männlich	weiblich
	1	2	3	4	5	6	7	8	9		
373 147	Neumarkt i.d.OPf.,GKSt		612	349	263	396	248	148	216	101	115
373 155	Postbauer-Heng		27	16	11	27	16	11	-	-	-
373 156	Pyrbaum, M.		27	26	1	27	26	1	-	-	-
373 159	Sengenthal		35	35	-	35	35	-	-	-	-
562 000	Erlangen		10	7	3	9	6	3	1	1	-
563 000	Fürth		30	13	17	30	13	17	-	-	-
564 000	Nürnberg		618	410	208	600	397	203	18	13	5
574 112	Aldorf b.Nürnberg,St.		12	5	7	12	5	7	-	-	-
574 123	Feucht, M.		13	10	3	13	10	3	-	-	-
576 113	Allersberg, M.		45	31	14	45	31	14	-	-	-
576 122	Greding, St.		28	7	21	28	7	21	-	-	-
576 127	Hilpoltstein, St.		153	101	52	123	86	37	30	15	15
576 143	Roth, St.		30	20	10	30	20	10	-	-	-
576 151	Wendelstein, M.		15	13	2	15	13	2	-	-	-
	Übrige Gemeinden		90	71	19	86	69	17	4	2	2
	Auspendler zusammen		1930	1259	671	1652	1120	532	278	139	139
von 373 134	Hohenfels, M.	nach									
362 000	Regensburg		86	54	32	72	44	28	14	10	4
373 147	Neumarkt i.d.OPf.,GKSt		34	22	12	28	18	10	6	4	2
373 151	Parsberg, St.		133	76	57	86	53	33	47	23	24
375 118	Beratzhausen, M.		22	15	7	22	15	7	-	-	-
375 156	Kallmünz, M.		18	16	2	18	16	2	-	-	-
564 000	Nürnberg		33	23	10	33	23	10	-	-	-
	Übrige Gemeinden		68	57	11	65	55	10	3	2	1
	Auspendler zusammen		394	263	131	324	224	100	70	39	31
von 373 140	Lauterhofen, M.	nach									
361 000	Amberg		39	28	11	37	27	10	2	1	1
362 000	Regensburg		12	11	1	10	9	1	2	2	-
371 132	Kastl, M.		16	13	3	13	10	3	3	3	-
373 113	Berg b.Neumarkt/OPf.		14	12	2	14	12	2	-	-	-
373 147	Neumarkt i.d.OPf.,GKSt		356	215	141	263	173	90	93	42	51
373 153	Pilsach		16	13	3	16	13	3	-	-	-
373 159	Sengenthal		11	11	-	11	11	-	-	-	-
564 000	Nürnberg		108	72	36	103	68	35	5	4	1
574 112	Aldorf b.Nürnberg,St.		74	41	33	74	41	33	-	-	-
574 123	Feucht, M.		13	13	-	13	13	-	-	-	-
	Übrige Gemeinden		100	69	31	96	68	28	4	1	3
	Auspendler zusammen		759	498	261	650	445	205	109	53	56
von 373 143	Lupburg, M.	nach									
161 000	Ingolstadt		12	12	-	12	12	-	-	-	-
362 000	Regensburg		105	76	29	91	65	26	14	11	3
373 134	Hohenfels, M.		72	55	17	72	55	17	-	-	-
373 147	Neumarkt i.d.OPf.,GKSt		85	46	39	75	38	37	10	8	2
373 151	Parsberg, St.		383	211	172	224	130	94	159	81	78
373 167	Velburg, St.		10	3	7	10	3	7	-	-	-
375 118	Beratzhausen, M.		24	16	8	24	16	8	-	-	-
375 148	Hemau, St.		13	10	3	13	10	3	-	-	-
564 000	Nürnberg		59	39	20	57	38	19	2	1	1
574 152	Röthenbach/Pegnitz,St		18	10	8	18	10	8	-	-	-
	Übrige Gemeinden		64	39	25	59	37	22	5	2	3
	Auspendler zusammen		845	517	328	655	414	241	190	103	87
von 373 146	Mühlhausen	nach									
161 000	Ingolstadt		11	10	1	11	10	1	-	-	-
176 114	Beilngries, St.		14	12	2	14	12	2	-	-	-
373 112	Berching, St.		73	59	14	70	58	12	3	1	2
373 126	Freystadt, St.		31	20	11	31	20	11	-	-	-
373 147	Neumarkt i.d.OPf.,GKSt		577	323	254	429	266	163	148	57	91
373 159	Sengenthal		59	54	5	59	54	5	-	-	-
563 000	Fürth		12	5	7	12	5	7	-	-	-
564 000	Nürnberg		126	89	37	120	86	34	6	3	3
574 123	Feucht, M.		11	11	-	11	11	-	-	-	-
	Übrige Gemeinden		88	67	21	82	61	21	6	6	-
	Auspendler zusammen		1002	650	352	839	583	256	163	67	96
von 373 147	Neumarkt i.d.OPf.,GKSt	nach									
161 000	Ingolstadt		12	12	-	12	12	-	-	-	-
162 000	München		54	38	16	54	38	16	-	-	-
176 114	Beilngries, St.		11	10	1	11	10	1	-	-	-
176 123	Eichstätt, GKSt.		11	7	4	7	5	2	4	2	2
361 000	Amberg		29	24	5	29	24	5	-	-	-
362 000	Regensburg		210	143	67	162	110	52	48	33	15
373 112	Berching, St.		51	40	11	51	40	11	-	-	-
373 113	Berg b.Neumarkt/OPf.		63	44	19	62	43	19	1	1	-
373 114	Berggau		28	17	11	28	17	11	-	-	-
373 119	Deining		20	12	8	20	12	8	-	-	-
373 126	Freystadt, St.		76	54	22	76	54	22	-	-	-
373 134	Hohenfels, M.		20	17	3	20	17	3	-	-	-

¹⁾ Ohne Pendler mit unbestimmtem Ziel.

²⁾ Einschl. erwerbstätige Schüler und Studierende.

³⁾ Ohne erwerbstätige Schüler und Studierende.

Die Auspendler Bayerns (Erwerbstätige sowie Schüler und Studierende) am 25. Mai 1987 nach Wohnsitz- und Zielgemeinden ¹⁾

Gemeinde- schlüssel- nummer	Gebiet		Auspendler			davon					
	Wohnsitzgemeinde					Berufspendler ²⁾			Ausbildungspendler ³⁾		
	Zielgemeinde		insgesamt	männlich	weiblich	insgesamt	männlich	weiblich	insgesamt	männlich	weiblich
	1	2	3	4	5	6	7	8	9		
373 140	Lauterhofen, M.		31	26	5	31	26	5	-	-	-
373 146	Mühlhausen		115	100	15	115	100	15	-	-	-
373 151	Parsberg, St.		32	16	16	26	15	11	6	1	5
373 153	Pilsach		40	26	14	31	23	8	9	3	6
373 155	Postbauer-Heng		200	140	60	200	140	60	-	-	-
373 156	Pyrbaum, M.		38	27	11	38	27	11	-	-	-
373 159	Sengenthal		141	135	6	141	135	6	-	-	-
373 160	Seubersdorf i.d.OPf.		26	21	5	26	21	5	-	-	-
373 167	Velburg, St.		14	6	8	14	6	8	-	-	-
375 148	Hemau, St.		22	22	-	22	22	-	-	-	-
375 190	Regenstauf, M.		10	6	4	4	3	1	6	3	3
562 000	Erlangen		95	80	15	55	48	7	40	32	8
563 000	Fürth		118	72	46	117	71	46	1	1	45
564 000	Nürnberg		2443	1734	709	2289	1625	664	154	109	45
565 000	Schwabach		18	16	2	18	16	2	-	-	-
572 143	Mühlhausen, M.		16	11	5	16	11	5	-	-	-
574 112	Altdorf b.Nürnberg, St.		149	73	76	143	72	71	6	1	5
574 117	Burgthann		47	24	23	46	24	22	1	-	1
574 123	Feucht, M.		116	105	11	116	105	11	-	-	-
574 138	Lauf a.d.Pegnitz, St.		16	14	2	16	14	2	-	-	-
574 152	Röthenbach/Pegnitz, St.		36	35	1	36	35	1	-	-	-
574 156	Schwaig b.Nürnberg		21	12	9	21	12	9	-	-	-
574 157	Schwarzenbruck		91	53	38	91	53	38	-	-	-
576 113	Allersberg, M.		17	17	-	17	17	-	-	-	-
576 127	Hilpoltstein, St.		12	10	2	11	9	2	1	1	-
576 143	Roth, St.		19	16	3	19	16	3	-	-	-
576 151	Wendelstein, M.		22	20	2	22	20	2	-	-	-
	Übrige Gemeinden		161	130	31	156	129	27	5	1	4
	Auspendler zusammen		4651	3365	1286	4369	3177	1192	282	188	94
von 373 151 Parsberg, St. nach											
161 000	Ingolstadt		44	42	2	44	42	2	-	-	-
362 000	Regensburg		253	168	85	210	139	71	43	29	14
373 112	Berching, St.		10	10	-	10	10	-	-	-	-
373 121	Dietfurt/Altmühl, St.		13	12	1	13	12	1	-	-	-
373 134	Hohenfels, M.		191	144	47	190	143	47	1	1	-
373 143	Lupburg, M.		23	20	3	19	18	1	4	2	2
373 147	Neumarkt i.d.OPf., GKSt		311	176	135	283	161	122	28	15	13
373 160	Seubersdorf i.d.OPf.		20	12	8	20	12	8	-	-	-
373 167	Velburg, St.		57	25	32	57	25	32	-	-	-
375 118	Beratzhausen, M.		36	29	7	36	29	7	-	-	-
375 148	Hemau, St.		33	27	6	33	27	6	-	-	-
564 000	Nürnberg		206	146	60	204	145	59	2	1	1
	Übrige Gemeinden		111	86	25	102	81	21	9	5	4
	Auspendler zusammen		1308	897	411	1221	844	377	87	53	34
von 373 153 Pilsach nach											
362 000	Regensburg		11	10	1	10	9	1	1	1	-
373 140	Lauterhofen, M.		30	22	8	30	22	8	-	-	-
373 147	Neumarkt i.d.OPf., GKSt		506	280	226	432	243	189	74	37	37
373 155	Postbauer-Heng		17	14	3	17	14	3	-	-	-
373 159	Sengenthal		10	10	-	10	10	-	-	-	-
564 000	Nürnberg		112	88	24	110	86	24	2	2	-
574 112	Altdorf b.Nürnberg, St.		37	13	24	37	13	24	-	-	-
	Übrige Gemeinden		70	55	15	69	55	14	1	-	1
	Auspendler zusammen		793	492	301	715	452	263	78	40	38
von 373 155 Postbauer-Heng nach											
362 000	Regensburg		12	7	5	9	4	5	3	3	-
373 126	Freystadt, St.		13	8	5	13	8	5	-	-	-
373 147	Neumarkt i.d.OPf., GKSt		587	317	270	301	173	128	286	144	142
373 156	Pyrbaum, M.		48	34	14	48	34	14	-	-	-
562 000	Erlangen		23	17	6	20	14	6	3	3	-
563 000	Fürth		52	30	22	52	30	22	-	-	-
564 000	Nürnberg		1177	800	377	1126	770	356	51	30	21
565 000	Schwabach		13	9	4	13	9	4	-	-	-
574 112	Altdorf b.Nürnberg, St.		32	20	12	30	19	11	2	1	1
574 117	Burgthann		50	30	20	50	30	20	-	-	-
574 123	Feucht, M.		39	30	9	39	30	9	-	-	-
574 157	Schwarzenbruck		55	31	24	54	30	24	1	1	-
576 113	Allersberg, M.		13	10	3	13	10	3	-	-	-
576 143	Roth, St.		11	7	4	11	7	4	-	-	-
576 151	Wendelstein, M.		12	10	2	12	10	2	-	-	-
	Übrige Gemeinden		78	57	21	77	56	21	1	1	-
	Auspendler zusammen		2215	1417	798	1868	1234	634	347	183	164
von 373 156 Pyrbaum, M. nach											
373 126	Freystadt, St.		17	14	3	17	14	3	-	-	-
373 147	Neumarkt i.d.OPf., GKSt		250	128	122	110	59	51	140	69	71
373 155	Postbauer-Heng		156	68	88	80	30	50	76	38	38
562 000	Erlangen		12	9	3	6	5	1	6	4	2
563 000	Fürth		51	31	20	51	31	20	-	-	-
564 000	Nürnberg		987	627	360	968	613	355	19	14	5

¹⁾ Ohne Pendler mit unbestimmtem Ziel.²⁾ Einschl. erwerbstätige Schüler und Studierende.³⁾ Ohne erwerbstätige Schüler und Studierende.

Die Auspendler Bayerns (Erwerbstätige sowie Schüler und Studierende) am 25. Mai 1987 nach Wohnsitz- und Zielgemeinden ¹⁾

Gemeinde- schlüssel- nummer	Gebiet		Auspendler			davon					
	Wohnsitzgemeinde	Zielgemeinde	insgesamt	männlich	weiblich	Berufspendler ²⁾			Ausbildungspendler ²⁾		
						insgesamt	männlich	weiblich	insgesamt	männlich	weiblich
	1	2	3	4	5	6	7	8	9		
565 000	Schwabach		14	12	2	14	12	2	-	-	-
574 117	Burgthann		14	9	5	14	9	5	-	-	-
574 123	Feucht, M.		41	29	12	41	29	12	-	-	-
574 152	Röthenbach/Pegnitz, St		12	7	5	12	7	5	-	-	-
574 157	Schwarzenbruck		30	19	11	30	19	11	-	-	-
576 113	Allersberg, M.		52	42	10	52	42	10	-	-	-
576 127	Hilpoltstein, St.		11	7	4	11	7	4	-	-	-
576 143	Roth, St.		10	10	-	10	10	-	-	-	-
576 151	Wendelstein, M.		50	30	20	50	30	20	-	-	-
	Übrige Gemeinden		79	66	13	77	64	13	2	2	-
	Auspendler zusammen		1786	1108	678	1543	981	562	243	127	116
von 373 159	Sengenthal	nach									
373 112	Berching, St.		16	12	4	16	12	4	-	-	-
373 113	Berg b. Neumarkt/OPf.		10	9	1	10	9	1	-	-	-
373 114	Berggau		81	57	24	6	5	1	75	52	23
373 126	Freystadt, St.		12	9	3	12	9	3	-	-	-
373 146	Mühlhausen		22	13	9	20	13	7	2	-	2
373 147	Neumarkt i.d.OPf., GKSt		516	295	221	432	250	182	84	45	39
564 000	Nürnberg		97	56	41	89	52	37	8	4	4
	Übrige Gemeinden		86	58	28	77	53	24	9	5	4
	Auspendler zusammen		840	509	331	662	403	259	178	106	72
von 373 160	Seubersdorf i.d.OPf.	nach									
161 000	Ingolstadt		107	107	-	107	107	-	-	-	-
362 000	Regensburg		102	68	34	78	50	28	24	18	6
373 112	Berching, St.		22	21	1	18	17	1	4	4	-
373 115	Breitenbrunn, M.		11	8	3	8	6	2	3	2	1
373 119	Deining		20	15	5	20	15	5	-	-	-
373 134	Hohenfels, M.		16	15	1	16	15	1	-	-	-
373 146	Mühlhausen		10	7	3	10	7	3	-	-	-
373 147	Neumarkt i.d.OPf., GKSt		456	284	172	431	272	159	25	12	13
373 151	Parsberg, St.		282	145	137	142	83	59	140	62	78
373 159	Sengenthal		16	16	-	16	16	-	-	-	-
373 167	Velburg, St.		39	18	21	39	18	21	-	-	-
375 118	Beratzhausen, M.		11	8	3	11	8	3	-	-	-
375 148	Hemau, St.		17	15	2	17	15	2	-	-	-
563 000	Fürth		12	6	6	12	6	6	-	-	-
564 000	Nürnberg		367	213	154	360	211	149	7	2	5
	Übrige Gemeinden		103	83	20	97	78	19	6	5	1
	Auspendler zusammen		1591	1029	562	1382	924	458	209	105	104
von 373 167	Velburg, St.	nach									
161 000	Ingolstadt		11	11	-	11	11	-	-	-	-
362 000	Regensburg		41	33	8	25	19	6	16	14	2
373 119	Deining		15	14	1	15	14	1	-	-	-
373 134	Hohenfels, M.		39	32	7	37	31	6	2	1	1
373 140	Lauterhofen, M.		26	21	5	26	21	5	-	-	-
373 147	Neumarkt i.d.OPf., GKSt		554	327	227	499	302	197	55	25	30
373 151	Parsberg, St.		184	94	90	80	53	27	104	41	63
373 155	Postbauer-Heng		10	9	1	10	9	1	-	-	-
373 159	Sengenthal		39	38	1	39	38	1	-	-	-
373 160	Seubersdorf i.d.OPf.		22	12	10	22	12	10	-	-	-
564 000	Nürnberg		205	148	57	200	147	53	5	1	4
	Übrige Gemeinden		130	97	33	127	95	32	3	2	1
	Auspendler zusammen		1276	836	440	1091	752	339	185	84	101
	Lkr. Neumarkt i.d.OPf. zusammen		26875	17784	9091	23431	15985	7446	3444	1799	1645
	Landkreis Neustadt a.d.Waldnaab										
von 374 111	Altenstadt/Waldnaab	nach									
361 000	Amberg		10	9	1	10	9	1	-	-	-
362 000	Regensburg		16	14	2	11	9	2	5	5	-
363 000	Weiden i.d.OPf.		835	492	343	763	467	296	72	25	47
371 156	Vilseck, St.		11	9	2	11	9	2	-	-	-
374 121	Floß, M.		16	10	6	16	10	6	-	-	-
374 127	Irchenrieth		12	8	4	11	7	4	1	1	-
374 139	Neustadt/Waldnaab, St.		342	188	154	213	116	97	129	72	57
374 144	Parkstein, M.		10	8	2	10	8	2	-	-	-
374 158	Störnstein		27	15	12	27	15	12	-	-	-
374 166	Weierhammer		22	19	3	22	19	3	-	-	-
374 168	Windischeschenbach, St.		39	21	18	39	21	18	-	-	-
377 146	Plößberg, M.		10	8	2	10	8	2	-	-	-
564 000	Nürnberg		11	10	1	11	10	1	-	-	-
	Übrige Gemeinden		97	67	30	91	62	29	6	5	1
	Auspendler zusammen		1458	878	580	1245	770	475	213	108	105

¹⁾ Ohne Pendler mit unbestimmtem Ziel.

²⁾ Einschl. erwerbstätige Schüler und Studierende.

³⁾ Ohne erwerbstätige Schüler und Studierende.

Die Auspendler Bayerns (Erwerbstätige sowie Schüler und Studierende) am 25. Mai 1987 nach Wohnsitz- und Zielgemeinden 1)

Gemeinde- schlüssel- nummer	Gebiet ----- Wohnsitzgemeinde ----- Zielgemeinde	Auspendler			davon					
		insgesamt	männlich	weiblich	Berufspendler 2)			Ausbildungspendler 3)		
					insgesamt	männlich	weiblich	insgesamt	männlich	weiblich
1	2	3	4	5	6	7	8	9		
von 374 117	Eschenbach i.d.OPf.,St nach									
363 000	Weiden i.d.OPf.	105	69	36	95	64	31	10	5	5
371 113	Auerbach i.d.OPf., St.	31	15	16	26	13	13	5	2	3
371 156	Vilseck, St.	22	16	6	21	16	5	1	-	1
374 124	Grafenwöhr, St.	312	231	81	310	230	80	2	1	1
374 129	Kirchentumbach, M.	11	8	3	11	8	3	-	-	-
374 139	Neustadt/Waldnaab, St.	15	7	8	14	7	7	1	-	-
374 148	Trabit	28	26	2	28	26	2	-	-	1
374 149	Pressath, St.	30	22	8	30	22	8	-	-	-
377 129	Kemnath, St.	39	22	17	17	14	3	22	8	14
462 000	Bayreuth	41	27	14	36	23	13	5	4	1
564 000	Nürnberg	17	15	2	16	14	2	1	1	-
	übrige Gemeinden	82	57	25	77	54	23	5	3	2
	Auspendler zusammen	733	515	218	681	491	190	52	24	28
von 374 118	Eslarn, M. nach									
363 000	Weiden i.d.OPf.	131	91	40	80	64	16	51	27	24
374 137	Moosbach, M.	35	29	6	35	29	6	-	-	-
374 139	Neustadt/Waldnaab, St.	10	5	5	9	4	5	1	1	-
374 147	Pleystein, St.	53	46	7	53	46	7	-	-	-
374 162	Vohenstrauß, St.	123	85	58	99	53	46	24	12	12
374 164	Waldhaus, M.	112	66	46	54	39	15	58	27	31
376 151	Oberviechtach, St.	22	20	2	11	11	-	11	9	2
376 160	Schönsee, St.	47	16	31	46	16	30	1	-	1
	übrige Gemeinden	78	60	18	77	59	18	1	1	-
	Auspendler zusammen	611	398	213	464	321	143	147	77	70
von 374 119	Etzenricht nach									
362 000	Regensburg	10	9	1	7	7	-	3	2	1
363 000	Weiden i.d.OPf.	431	227	204	331	179	152	100	48	52
374 124	Grafenwöhr, St.	11	8	3	10	7	3	1	1	-
374 133	Luhe-Wildenaub, M.	19	16	3	19	16	3	-	-	-
374 146	Pirk	26	20	6	26	20	6	-	-	-
374 166	Weihenhammer	93	76	17	79	67	12	14	9	5
	übrige Gemeinden	88	70	18	84	68	16	4	2	2
	Auspendler zusammen	678	426	252	556	364	192	122	62	60
von 374 121	Floß, M. nach									
363 000	Weiden i.d.OPf.	339	227	112	304	215	89	35	12	23
374 111	Altenstadt/Waldnaab	40	31	9	40	31	9	-	-	-
374 122	Flossenbürg	113	58	55	113	58	55	-	-	-
374 139	Neustadt/Waldnaab, St.	179	110	69	83	61	22	96	49	47
374 158	Störnstein	14	13	1	14	13	1	-	-	-
374 162	Vohenstrauß, St.	29	18	11	15	7	8	14	11	3
374 165	Waldthurn, M.	13	8	5	13	8	5	-	-	-
377 146	Plößberg, M.	41	32	9	41	32	9	-	-	-
	übrige Gemeinden	102	79	23	98	76	22	4	3	1
	Auspendler zusammen	870	576	294	721	501	220	149	75	74
von 374 122	Flossenbürg nach									
363 000	Weiden i.d.OPf.	194	130	64	157	112	45	37	18	19
374 121	Floß, M.	120	61	59	91	43	48	29	18	11
374 139	Neustadt/Waldnaab, St.	99	48	51	31	13	18	68	35	33
	übrige Gemeinden	123	93	30	119	89	30	4	4	-
	Auspendler zusammen	536	332	204	398	257	141	138	75	63
von 374 123	Georgenberg nach									
363 000	Weiden i.d.OPf.	112	73	39	97	67	30	15	6	9
374 111	Altenstadt/Waldnaab	10	9	1	10	9	1	-	-	-
374 121	Floß, M.	59	17	42	59	17	42	-	-	-
374 122	Flossenbürg	65	51	14	65	51	14	-	-	-
374 139	Neustadt/Waldnaab, St.	28	14	14	19	13	6	9	1	8
374 147	Pleystein, St.	113	71	42	65	45	20	48	26	22
374 162	Vohenstrauß, St.	84	39	45	64	24	40	20	15	5
	übrige Gemeinden	40	32	8	39	32	7	1	-	1
	Auspendler zusammen	511	306	205	418	258	160	93	48	45
von 374 124	Grafenwöhr, St. nach									
361 000	Amberg	11	11	-	11	11	-	-	-	-
363 000	Weiden i.d.OPf.	228	116	112	171	92	79	57	24	33
371 113	Auerbach i.d.OPf., St.	28	12	16	23	12	11	5	-	5
371 156	Vilseck, St.	37	22	15	36	21	15	1	1	-
374 117	Eschenbach i.d.OPf.,St	270	121	149	149	67	82	121	54	67
374 129	Kirchentumbach, M.	10	9	1	10	9	1	-	-	-
374 148	Trabit	11	9	2	11	9	2	-	-	-
374 149	Pressath, St.	42	29	13	42	29	13	-	-	-
377 129	Kemnath, St.	24	20	4	24	20	4	-	-	-
462 000	Bayreuth	13	6	7	12	5	7	1	1	-

1) Ohne Pendler mit unbestimmtem Ziel.

2) Einschl. erwerbstätige Schüler und Studierende.

3) Ohne erwerbstätige Schüler und Studierende.

Die Auspendler Bayerns (Erwerbstätige sowie Schüler und Studierende) am 25. Mai 1987 nach Wohnsitz- und Zielgemeinden ¹⁾

Gemeinde- schlüssel- nummer	Gebiet Wohnsitzgemeinde Zielgemeinde	Auspendler			davon					
		insgesamt	männlich	weiblich	Berufspendler ²⁾			Ausbildungspendler ²⁾		
					insgesamt	männlich	weiblich	insgesamt	männlich	weiblich
					1	2	3	4	5	6
564 000	Nürnberg	49	37	12	47	35	12	2	2	-
	Übrige Gemeinden	108	78	30	103	75	28	5	3	2
	Auspendler zusammen	831	470	361	639	385	254	192	85	107
von 374 127	Irchenrieth nach									
362 000	Regensburg	11	9	2	8	8	-	3	1	2
363 000	Weiden i.d.OPf.	447	278	169	372	235	137	75	43	32
374 111	Altenstadt/Waldnaab	15	9	6	15	9	6	-	-	-
374 139	Neustadt/Waldnaab, St.	18	9	9	13	5	8	5	4	1
374 146	Pirk	43	35	8	23	21	2	20	14	6
374 154	Schirmitz	52	26	26	8	4	4	44	22	22
374 166	Weierhammer	11	11	-	11	11	-	-	-	-
	Übrige Gemeinden	77	57	20	77	57	20	-	-	-
	Auspendler zusammen	674	434	240	527	350	177	147	84	63
von 374 128	Kirchendemenreuth nach									
363 000	Weiden i.d.OPf.	111	71	40	98	65	33	13	6	7
374 111	Altenstadt/Waldnaab	112	61	51	16	12	4	96	49	47
374 139	Neustadt/Waldnaab, St.	66	28	38	36	18	18	30	10	20
374 168	Wündischeschenbach, St.	33	18	15	18	11	7	15	7	8
	Übrige Gemeinden	65	40	25	61	39	22	4	1	3
	Auspendler zusammen	387	218	169	229	145	84	158	73	85
von 374 129	Kirchentumbach, M. nach									
363 000	Weiden i.d.OPf.	30	18	12	27	16	11	3	2	1
371 113	Auerbach i.d.OPf., St.	200	80	120	182	78	104	18	2	16
371 156	Vilseck, St.	18	14	4	18	14	4	-	-	-
374 117	Eschenbach i.d.OPf., St.	254	147	107	157	101	56	97	46	51
374 124	Grafenwöhr, St.	182	135	47	182	135	47	-	-	-
374 148	Trabitz	15	11	4	15	11	4	-	-	-
374 149	Pressath, St.	19	11	8	19	11	8	-	-	-
374 163	Vorbach	32	15	17	32	15	17	-	-	-
377 129	Kemnath, St.	12	10	2	12	10	2	-	-	-
462 000	Bayreuth	102	61	41	91	51	40	11	10	1
472 127	Creußen, St.	20	5	15	20	5	15	-	-	-
472 175	Pegnitz, St.	131	95	36	125	90	35	6	5	1
564 000	Nürnberg	43	34	9	41	33	8	2	1	1
574 140	Neuhaus a.d.Pegnitz, M.	22	3	19	22	3	19	-	-	-
	Übrige Gemeinden	73	54	19	68	52	16	5	2	3
	Auspendler zusammen	1153	693	460	1011	625	386	142	68	74
von 374 131	Kohlberg, M. nach									
361 000	Amberg	14	10	4	14	10	4	-	-	-
363 000	Weiden i.d.OPf.	227	115	112	180	100	80	47	15	32
371 127	Hirschau, St.	13	7	6	13	7	6	-	-	-
374 119	Etzenricht	100	54	46	9	6	3	91	48	43
374 139	Neustadt/Waldnaab, St.	12	3	9	7	2	5	5	1	4
374 166	Weierhammer	72	50	22	44	38	6	28	12	16
564 000	Nürnberg	11	10	1	11	10	1	-	-	-
	Übrige Gemeinden	73	57	16	71	56	15	2	1	1
	Auspendler zusammen	522	306	216	349	229	120	173	77	96
von 374 132	Leuchtenberg, M. nach									
363 000	Weiden i.d.OPf.	224	134	90	188	113	75	36	21	15
374 127	Irchenrieth	20	10	10	19	9	10	1	1	-
374 139	Neustadt/Waldnaab, St.	13	4	9	9	3	6	4	1	3
374 146	Pirk	12	10	2	12	10	2	-	-	-
374 159	Tannesberg, M.	17	12	5	17	12	5	-	-	-
374 162	Vohenstrauß, St.	88	50	38	27	18	9	61	32	29
376 150	Wernberg-Köblitz, M.	12	7	5	12	7	5	-	-	-
376 151	Oberviechtach, St.	11	8	3	11	8	3	-	-	-
	Übrige Gemeinden	75	65	10	72	65	7	3	-	3
	Auspendler zusammen	472	300	172	367	245	122	105	55	50
von 374 133	Luhe-Wildenu, M. nach									
361 000	Amberg	15	11	4	14	11	3	1	-	1
362 000	Regensburg	18	11	7	10	7	3	8	4	4
363 000	Weiden i.d.OPf.	592	324	268	483	273	210	109	51	58
371 150	Schnaittenbach, St.	32	14	18	32	14	18	-	-	-
374 124	Grafenwöhr, St.	13	11	2	13	11	2	-	-	-
374 127	Irchenrieth	11	6	5	11	6	5	-	-	-
374 134	Mantel, M.	11	11	-	11	11	-	-	-	-
374 139	Neustadt/Waldnaab, St.	25	15	10	25	15	10	-	-	-
374 146	Pirk	144	85	59	65	38	27	79	47	32
374 162	Vohenstrauß, St.	13	6	7	6	4	2	7	2	5
374 166	Weierhammer	56	52	4	56	52	4	-	-	-
376 144	Nabburg, St.	11	10	1	11	10	1	-	-	-
376 150	Wernberg-Köblitz, M.	33	18	15	33	18	15	-	-	-
376 153	Pfreimd, St.	20	18	2	20	18	2	-	-	-

¹⁾ Ohne Pendler mit unbestimmtem Ziel.

²⁾ Einschl. erwerbstätige Schüler und Studierende.

³⁾ Ohne erwerbstätige Schüler und Studierende.

Die Auspendler Bayerns (Erwerbstätige sowie Schüler und Studierende) am 25. Mai 1987 nach Wohnsitz- und Zielgemeinden ¹⁾

Gemeinde- schlüssel- nummer	Gebiet ----- Wohnsitzgemeinde ----- Zielgemeinde	Auspendler			davon						
		insgesamt	männlich	weiblich	Berufspendler ²⁾			Ausbildungspendler ³⁾			
					insgesamt	männlich	weiblich	insgesamt	männlich	weiblich	
					1	2	3	4	5	6	7
564 000	Nürnberg	17	17	-	17	17	-	-	-	-	-
	Übrige Gemeinden	87	70	17	87	70	17	-	-	-	-
	Auspendler zusammen	1098	679	419	894	575	319	204	104	100	-
von 374 134	Mantel, M. nach										
361 000	Amberg	13	10	3	13	10	3	-	-	-	-
362 000	Regensburg	14	13	1	4	3	1	10	10	-	-
363 000	Weiden i.d.OPf.	654	320	334	498	254	244	156	66	90	1
371 156	Vilseck, St.	13	12	1	12	12	-	1	-	1	-
374 117	Eschenbach i.d.OPf.,St.	10	4	6	9	4	5	1	-	1	-
374 124	Grafenwöhr, St.	58	43	15	58	43	15	-	-	-	-
374 140	Neustadt a.Kulm, St.	19	11	8	19	11	8	-	-	-	-
374 157	Speinshart	10	5	5	-	-	-	10	5	5	-
374 166	Weiherrhammer	217	185	32	181	164	17	36	21	15	-
376 153	Pfreimd, St.	10	10	-	10	10	-	-	-	-	-
	Übrige Gemeinden	85	65	20	77	62	15	8	3	5	-
	Auspendler zusammen	1103	678	425	881	573	308	222	105	117	-
von 374 137	Moosbach, M. nach										
363 000	Weiden i.d.OPf.	134	84	50	106	73	33	28	11	17	-
374 118	Eslarn, M.	36	25	11	36	25	11	-	-	-	-
374 127	Irchenrieth	12	10	2	9	7	2	3	3	-	-
374 139	Neustadt/Waldnaab, St.	11	5	6	6	3	3	5	2	3	-
374 147	Pleystein, St.	47	38	9	47	38	9	-	-	-	-
374 159	Tännesberg, M.	62	34	28	13	9	4	49	25	24	-
374 162	Vohenstrauß, St.	214	92	122	163	75	88	51	17	34	-
374 164	Waidhaus, M.	21	16	5	21	16	5	-	-	-	-
376 151	Oberviechtach, St.	61	34	27	25	17	8	36	17	19	-
	Übrige Gemeinden	78	60	18	71	57	14	7	3	4	-
	Auspendler zusammen	676	398	278	497	320	177	179	78	101	-
von 374 139	Neustadt/Waldnaab, St. nach										
361 000	Amberg	12	11	1	12	11	1	-	-	-	-
362 000	Regensburg	26	22	4	22	20	2	4	2	2	-
363 000	Weiden i.d.OPf.	665	412	253	626	400	226	39	12	27	-
374 111	Altensdt/Waldnaab	103	64	39	103	64	39	-	-	-	-
374 121	Floß, M.	36	22	14	36	22	14	-	-	-	-
374 122	Flossenbürg	10	5	5	10	5	5	-	-	-	-
374 124	Grafenwöhr, St.	19	18	1	19	18	1	-	-	-	-
374 127	Irchenrieth	10	3	7	10	3	7	-	-	-	-
374 144	Parkstein, M.	10	9	1	10	9	1	-	-	-	-
374 158	Störnstein	49	32	17	49	32	17	-	-	-	-
374 162	Vohenstrauß, St.	11	7	4	11	7	4	-	-	-	-
374 166	Weiherrhammer	13	12	1	13	12	1	-	-	-	-
374 168	Windischeschenbach,St.	26	16	10	26	16	10	-	-	-	-
377 116	Erbendorf, St.	10	9	1	10	9	1	-	-	-	-
377 132	Krummennaab	13	2	11	13	2	11	-	-	-	-
377 146	Plößberg, M.	10	8	2	10	8	2	-	-	-	-
377 154	Tirschenreuth, St.	10	8	2	10	8	2	-	-	-	-
564 000	Nürnberg	13	13	-	13	13	-	-	-	-	-
	Übrige Gemeinden	102	86	16	95	81	14	7	5	2	-
	Auspendler zusammen	1148	759	389	1098	740	358	50	19	31	-
von 374 140	Neustadt a.Kulm, St. nach										
363 000	Weiden i.d.OPf.	13	11	2	11	9	2	2	2	-	-
374 117	Eschenbach i.d.OPf.,St.	39	20	19	24	14	10	15	6	9	-
374 124	Grafenwöhr, St.	35	22	13	35	22	13	-	-	-	-
374 148	Trabititz	75	70	5	75	70	5	-	-	-	-
374 157	Speinshart	138	60	78	1	-	1	137	60	77	-
377 128	Kastl	14	12	2	14	12	2	-	-	-	-
377 129	Kemnath, St.	98	55	43	90	52	38	8	3	5	-
462 000	Bayreuth	53	33	20	51	31	20	2	2	-	-
472 190	Speichersdorf	82	41	41	82	41	41	-	-	-	-
	Übrige Gemeinden	70	46	24	70	46	24	-	-	-	-
	Auspendler zusammen	617	370	247	453	297	156	164	73	91	-
von 374 144	Parkstein, M. nach										
363 000	Weiden i.d.OPf.	397	238	159	323	209	114	74	29	45	-
374 111	Altensdt/Waldnaab	76	45	31	42	24	18	34	21	13	-
374 124	Grafenwöhr, St.	23	20	3	23	20	3	-	-	-	-
374 139	Neustadt/Waldnaab, St.	89	55	34	57	33	24	32	22	10	-
374 166	Weiherrhammer	19	19	-	19	19	-	-	-	-	-
	Übrige Gemeinden	79	59	20	72	53	19	7	6	1	-
	Auspendler zusammen	683	436	247	536	358	178	147	78	69	-
von 374 146	Pirk nach										
362 000	Regensburg	12	10	2	8	7	1	4	3	1	-
363 000	Weiden i.d.OPf.	376	211	165	300	170	130	76	41	35	-
374 133	Luhe-Wildenau, M.	12	9	3	12	9	3	-	-	-	-

¹⁾ Ohne Pendler mit unbestimmtem Ziel.

²⁾ Einschl. erwerbstätige Schüler und Studierende.

³⁾ Ohne erwerbstätige Schüler und Studierende.

Die Auspendler Bayerns (Erwerbstätige sowie Schüler und Studierende) am 25. Mai 1987 nach Wohnsitz- und Zielgemeinden ¹⁾

Gemeinde- schlüssel- nummer	Gebiet		Auspendler			davon					
	Wohnsitzgemeinde					Berufspendler ²⁾			Ausbildungspendler ³⁾		
	Zielgemeinde		insgesamt	männlich	weiblich	insgesamt	männlich	weiblich	insgesamt	männlich	weiblich
			1	2	3	4	5	6	7	8	9
374 139	Neustadt/Waldnaab, St.		12	12	-	11	11	-	1	1	-
374 154	Schirmitz		47	32	15	23	18	5	24	14	10
374 166	Weierhammer		24	21	3	24	21	3	-	-	-
	Übrige Gemeinden		62	51	11	59	49	10	3	2	1
	Auspendler zusammen		545	346	199	437	285	152	108	61	47
von 374 147	Pleystein, St. nach										
363 000	Weiden i.d.OPf.		164	107	57	131	99	32	33	8	25
374 123	Georgenberg		25	14	11	25	14	11	-	-	-
374 137	Moosbach, M.		16	13	3	16	13	3	-	-	-
374 140	Neustadt a.Kulm, St.		11	8	3	11	8	3	-	-	-
374 157	Speinshart		23	11	12	-	-	-	23	11	12
374 162	Vohenstrauß, St.		190	111	79	160	96	64	30	15	15
374 164	Waidhaus, M.		38	33	5	38	33	5	-	-	-
374 165	Waldthurn, M.		11	9	2	11	9	2	-	-	-
376 151	Oberviechtach, St.		13	13	-	13	13	-	-	-	-
	Übrige Gemeinden		108	81	27	101	76	25	7	5	2
	Auspendler zusammen		599	400	199	506	361	145	93	39	54
von 374 148	Trabitz nach										
363 000	Weiden i.d.OPf.		58	40	18	49	36	13	9	4	5
374 117	Eschenbach i.d.OPf., St.		142	65	77	31	13	18	111	52	59
374 124	Grafenwöhr, St.		63	47	16	59	45	14	4	2	2
374 149	Pressath, St.		108	62	46	73	42	31	35	20	15
374 157	Speinshart		17	8	9	1	1	-	16	7	9
377 116	Erbendorf, St.		13	4	9	13	4	9	-	-	-
377 128	Kastl		10	9	1	10	9	1	-	-	-
377 129	Kemnath, St.		33	17	16	26	15	11	7	2	5
462 000	Bayreuth		16	8	8	16	8	8	-	-	-
472 190	Speichersdorf		12	8	4	12	8	4	-	-	-
564 000	Nürnberg		10	8	2	9	7	2	1	1	-
	Übrige Gemeinden		38	27	11	34	25	9	4	2	2
	Auspendler zusammen		520	303	217	333	213	120	187	90	97
von 374 149	Pressath, St. nach										
363 000	Weiden i.d.OPf.		360	226	134	257	178	79	103	48	55
371 113	Auerbach i.d.OPf., St.		30	17	13	28	17	11	2	-	2
371 156	Vilseck, St.		24	13	11	24	13	11	-	-	-
374 117	Eschenbach i.d.OPf., St.		207	99	108	118	52	66	89	47	42
374 124	Grafenwöhr, St.		391	284	107	388	282	106	3	2	1
374 139	Neustadt/Waldnaab, St.		19	9	10	15	9	6	4	-	4
374 148	Trabitz		85	73	12	85	73	12	-	-	-
374 156	Schwarzenbach		12	7	5	12	7	5	-	-	-
377 116	Erbendorf, St.		83	18	65	83	18	65	5	2	3
377 129	Kemnath, St.		68	47	21	63	45	18	2	1	1
462 000	Bayreuth		40	23	17	38	22	16	-	-	-
472 190	Speichersdorf		18	13	5	18	13	5	-	-	-
564 000	Nürnberg		19	18	1	19	18	1	-	-	-
	Übrige Gemeinden		144	105	39	132	104	28	12	1	11
	Auspendler zusammen		1500	952	548	1280	851	429	220	101	119
von 374 150	Püchersreuth nach										
363 000	Weiden i.d.OPf.		185	119	66	174	115	59	11	4	7
374 111	Altenstadt/Waldnaab		18	15	3	18	15	3	-	-	-
374 121	Floß, M.		29	9	20	29	9	20	-	-	-
374 139	Neustadt/Waldnaab, St.		191	99	92	68	39	29	123	60	63
374 158	Störnstein		37	31	6	37	31	6	-	-	-
374 168	Windischeschenbach, St.		30	11	19	30	11	19	-	-	-
377 146	Plößberg, M.		19	13	6	19	13	6	-	-	-
	Übrige Gemeinden		75	54	21	71	52	19	4	2	2
	Auspendler zusammen		584	351	233	446	285	161	138	66	72
von 374 154	Schirmitz nach										
362 000	Regensburg		13	8	5	8	6	2	5	2	3
363 000	Weiden i.d.OPf.		446	279	167	351	225	126	95	54	41
374 139	Neustadt/Waldnaab, St.		23	16	7	14	10	4	9	6	3
374 146	Pirk		103	75	28	103	75	28	-	-	-
	Übrige Gemeinden		57	49	8	56	48	8	1	1	-
	Auspendler zusammen		642	427	215	532	364	168	110	63	47
von 374 155	Schlammersdorf nach										
363 000	Weiden i.d.OPf.		14	10	4	12	10	2	2	-	2
374 117	Eschenbach i.d.OPf., St.		109	62	47	62	34	28	47	28	19
374 124	Grafenwöhr, St.		31	31	-	31	31	-	-	-	-
374 129	Kirchenthumbach, M.		25	22	3	25	22	3	-	-	-
374 163	Vorbach		61	45	16	61	45	16	-	-	-
462 000	Bayreuth		43	20	23	41	19	22	2	1	1
472 127	Creußen, St.		22	7	15	22	7	15	-	-	-
	Übrige Gemeinden		57	34	23	53	32	21	4	2	2
	Auspendler zusammen		362	231	131	307	200	107	55	31	24

¹⁾ Ohne Pendler mit unbestimmtem Ziel.

²⁾ Einschl. erwerbstätige Schüler und Studierende.

³⁾ Ohne erwerbstätige Schüler und Studierende.

Die Auspendler Bayerns (Erwerbstätige sowie Schüler und Studierende) am 25. Mai 1987 nach Wohnsitz- und Zielgemeinden 1)

Gemeinde- schlüssel- nummer	Gebiet		Auspendler			davon									
	Wohnsitzgemeinde	Zielgemeinde				Berufspendler 2)			Ausbildungspendler 3)						
			insgesamt	männlich	weiblich	insgesamt	männlich	weiblich	insgesamt	männlich	weiblich				
	1	2	3	4	5	6	7	8	9						
von 374 156	Schwarzenbach	nach													
363 000	Weiden i.d.OPf.		171	104	67	135	87	48	36	17	19				
374 111	Altenstadt/Waldnaab		11	6	5	2	1	1	9	5	4				
374 117	Eschenbach i.d.OPf.,St		12	7	5	11	6	5	1	1	-				
374 124	Grafenwöhr, St.		82	61	21	81	60	21	1	1	-				
374 139	Neustadt/Waldnaab, St.		11	4	7	8	4	4	1	1	-				
374 144	Parkstein, M.		59	25	34	4	4	-	3	-	3				
374 148	Trabit		18	17	1	18	17	1	-	-	21				34
374 149	Pressath, St.		34	19	15	26	15	11	8	4	-				4
564 000	Nürnberg		10	10	-	7	7	-	3	3	-				-
	Übrige Gemeinden		45	35	10	42	33	9	3	2	-				1
	Auspendler zusammen		453	288	165	334	234	100	119	54	65				
von 374 157	Speinshart	nach													
363 000	Weiden i.d.OPf.		25	18	7	20	13	7	5	5	-				
374 117	Eschenbach i.d.OPf.,St		176	95	81	128	69	59	48	26	22				
374 124	Grafenwöhr, St.		87	72	15	87	72	15	-	-	-				
374 129	Kirchentumbach, M.		11	10	1	11	10	1	-	-	-				
374 148	Trabit		27	25	2	27	25	2	-	-	-				
462 000	Bayreuth		16	8	8	14	8	6	2	-	-				
	Übrige Gemeinden		82	45	37	71	40	31	11	5	2				6
	Auspendler zusammen		424	273	151	358	237	121	66	36	30				
von 374 158	Störnstein	nach													
363 000	Weiden i.d.OPf.		151	102	49	142	97	45	9	5	4				
374 111	Altenstadt/Waldnaab		16	12	4	16	12	4	-	-	-				
374 121	Floß, M.		22	8	14	22	8	14	-	-	-				
374 139	Neustadt/Waldnaab, St.		314	173	141	150	79	71	164	94	70				
	Übrige Gemeinden		62	47	15	60	46	14	2	1	1				
	Auspendler zusammen		565	342	223	390	242	148	175	100	75				
von 374 159	Tännesberg, M.	nach													
362 000	Regensburg		12	11	1	11	11	-	1	-	1				
363 000	Weiden i.d.OPf.		141	78	63	114	67	47	27	11	16				
374 127	Irchenrieth		13	5	8	12	5	7	1	-	1				
374 137	Moosbach, M.		52	27	25	11	6	5	41	21	20				
374 162	Vohenstrauß, St.		86	48	38	69	42	27	17	6	11				
376 150	Wernberg-Köblitz, M.		28	23	5	28	23	5	-	-	-				
376 151	Oberviechtach, St.		35	18	17	23	12	11	12	6	6				
	Übrige Gemeinden		88	70	18	86	69	17	2	1	1				
	Auspendler zusammen		455	280	175	354	235	119	101	45	56				
von 374 160	Theisseil	nach													
363 000	Weiden i.d.OPf.		296	176	120	212	131	81	84	45	39				
374 139	Neustadt/Waldnaab, St.		86	43	43	19	12	7	67	31	36				
	Übrige Gemeinden		77	53	24	66	47	19	11	6	5				
	Auspendler zusammen		459	272	187	297	190	107	162	82	80				
von 374 162	Vohenstrauß, St.	nach													
361 000	Amberg		13	12	1	12	11	1	1	1	-				
362 000	Regensburg		27	20	7	17	11	6	10	9	1				
363 000	Weiden i.d.OPf.		725	455	270	582	399	183	143	56	87				
374 111	Altenstadt/Waldnaab		19	13	6	19	13	6	-	-	-				
374 118	Eslarn, M.		15	12	3	15	12	3	-	-	-				
374 121	Floß, M.		38	25	13	38	25	13	-	-	-				
374 123	Georgenberg		13	6	7	13	6	7	-	-	-				
374 127	Irchenrieth		14	9	5	13	9	4	1	-	1				
374 137	Moosbach, M.		38	27	11	38	27	11	-	-	-				
374 139	Neustadt/Waldnaab, St.		105	60	45	58	35	23	47	25	22				
374 146	Pirk		33	28	5	33	28	5	-	-	-				
374 147	Pleystein, St.		59	45	14	57	44	13	2	1	1				
374 164	Waidhaus, M.		47	37	10	47	37	10	-	-	-				
374 165	Waldthurn, M.		34	22	12	34	22	12	-	-	-				
374 166	Weihernhammer		12	12	-	12	12	-	-	-	-				
376 144	Nabburg, St.		18	16	2	18	16	2	-	-	-				
376 151	Oberviechtach, St.		23	23	-	23	23	-	-	-	-				
376 153	Pfreimd, St.		10	9	1	10	9	1	-	-	-				
564 000	Nürnberg		16	16	-	16	16	-	-	-	-				
	Übrige Gemeinden		123	92	31	117	89	28	6	3	3				
	Auspendler zusammen		1382	939	443	1172	844	328	210	95	115				
von 374 163	Vorbach	nach													
363 000	Weiden i.d.OPf.		11	8	3	8	7	1	3	1	2				
374 117	Eschenbach i.d.OPf.,St		79	40	39	33	20	13	46	20	26				
374 124	Grafenwöhr, St.		31	24	7	31	24	7	-	-	-				
374 148	Trabit		16	16	-	16	16	-	-	-	-				
374 149	Pressath, St.		10	8	2	10	8	2	-	-	-				
374 155	Schlammersdorf		82	43	39	4	2	2	78	41	37				

1) Ohne Pendler mit unbestimmtem Ziel.

2) Einschl. erwerbstätige Schüler und Studierende.

3) Ohne erwerbstätige Schüler und Studierende.

Die Auspendler Bayerns (Erwerbstätige sowie Schüler und Studierende) am 25. Mai 1987 nach Wohnsitz- und Zielgemeinden ¹⁾

Gemeinde- schlüssel- nummer	Gebiet		Auspendler			davon					
	Wohnsitzgemeinde					Berufspendler ²⁾			Ausbildungspendler ³⁾		
	Zielgemeinde		insgesamt	männlich	weiblich	insgesamt	männlich	weiblich	insgesamt	männlich	weiblich
	1	2	3	4	5	6	7	8	9		
377 129	Kemnath, St.		14	7	7	10	6	4	4	1	3
462 000	Bayreuth		70	38	32	67	35	32	3	3	-
472 190	Speichersdorf		19	10	9	19	10	9	-	-	-
	Übrige Gemeinden		60	34	26	58	32	26	2	2	-
	Auspendler zusammen		392	228	164	256	160	96	136	68	68
von 374 164	Waidhaus, M.	nach									
363 000	Weiden i.d.OPf.		136	87	49	87	68	19	49	19	30
374 118	Eslarn, M.		116	80	36	58	48	10	58	32	26
374 123	Georgenberg		15	4	11	15	4	11	-	-	-
374 137	Moosbach, M.		18	13	5	18	13	5	-	-	-
374 147	Pleystein, St.		49	38	11	49	38	11	-	-	-
374 162	Vohenstrauß, St.		142	58	84	116	44	72	26	14	12
376 151	Oberviechtach, St.		14	11	3	14	11	3	-	-	-
376 160	Schönsee, St.		13	2	11	13	2	11	-	-	-
	Übrige Gemeinden		67	49	18	61	46	15	6	3	3
	Auspendler zusammen		570	342	228	431	274	157	139	68	71
von 374 165	Waldthurn, M.	nach									
363 000	Weiden i.d.OPf.		264	166	98	208	142	66	56	24	32
374 111	Altenstadt/Waldnaab		13	10	3	13	10	3	-	-	-
374 121	Floß, M.		70	15	55	70	15	55	-	-	-
374 123	Georgenberg		10	7	3	10	7	3	-	-	-
374 139	Neustadt/Waldnaab, St.		47	25	22	30	16	14	17	9	8
374 147	Pleystein, St.		17	14	3	17	14	3	-	-	-
374 162	Vohenstrauß, St.		152	73	79	122	56	66	30	17	13
	Übrige Gemeinden		82	66	16	79	65	14	3	1	2
	Auspendler zusammen		655	376	279	549	325	224	106	51	55
von 374 166	Weierhammer	nach									
361 000	Amberg		21	15	6	21	15	6	-	-	-
363 000	Weiden i.d.OPf.		628	347	281	464	265	199	164	82	82
371 156	Vilseck, St.		20	18	2	20	18	2	-	-	-
374 117	Eschenbach i.d.OPf., St.		10	4	6	9	4	5	1	-	1
374 124	Grafenwöhr, St.		120	83	37	120	83	37	-	-	-
374 133	Luhe-Wildenaub, M.		17	12	5	17	12	5	-	-	-
374 134	Mantel, M.		109	60	49	29	22	7	80	38	42
374 139	Neustadt/Waldnaab, St.		23	8	15	18	7	11	5	1	4
564 000	Nürnberg		27	23	4	26	23	3	1	-	1
	Übrige Gemeinden		123	81	42	113	77	36	10	4	6
	Auspendler zusammen		1098	651	447	837	526	311	261	125	136
von 374 168	Windischeschenbach, St.	nach									
363 000	Weiden i.d.OPf.		503	352	151	460	331	129	43	21	22
374 111	Altenstadt/Waldnaab		31	27	4	31	27	4	-	-	-
374 127	Irchenrieth		11	4	7	5	1	4	6	3	3
374 139	Neustadt/Waldnaab, St.		269	150	119	86	55	31	183	95	88
374 166	Weierhammer		16	16	-	16	16	-	-	-	-
377 116	Erbendorf, St.		34	23	11	34	23	11	-	-	-
377 129	Kemnath, St.		10	8	2	10	8	2	-	-	-
377 132	Krummennaab		34	16	18	32	16	16	2	-	2
377 146	Plößberg, M.		11	9	2	11	9	2	-	-	-
377 154	Tirschenreuth, St.		20	17	3	20	17	3	-	-	-
377 159	Wiesau, M.		29	11	18	29	11	18	-	-	-
462 000	Bayreuth		11	10	1	6	6	-	5	4	1
479 136	Marktredwitz, GKSt.		17	16	1	17	16	1	-	-	-
564 000	Nürnberg		10	9	1	10	9	1	-	-	-
	Übrige Gemeinden		151	125	26	148	123	25	3	2	1
	Auspendler zusammen		1157	793	364	915	668	247	242	125	117
	Lkr. Neustadt a.d.Waldnaab zus.		27123	16966	10157	21698	14298	7400	5425	2668	2757
	Landkreis Regensburg										
von 375 113	Alteglofsheim	nach									
162 000	München		10	9	1	10	9	1	-	-	-
362 000	Regensburg		721	441	280	650	412	238	71	29	42
375 143	Hagelstadt		12	9	3	10	8	2	2	1	1
375 161	Kofering		16	8	8	16	8	8	-	-	-
375 170	Müntraching		20	18	2	20	18	2	-	-	-
375 174	Neutraubling, St.		237	148	89	128	84	44	109	64	45
375 179	Obertraubling		34	19	15	33	19	14	1	-	1
	Übrige Gemeinden		78	61	17	74	58	16	4	3	1
	Auspendler zusammen		1128	713	415	941	616	325	187	97	90

¹⁾ Ohne Pendler mit unbestimmtem Ziel.

²⁾ Einschl. erwerbstätige Schüler und Studierende.

³⁾ Ohne erwerbstätige Schüler und Studierende.

Die Auspendler Bayerns (Erwerbstätige sowie Schüler und Studierende) am 25. Mai 1987 nach Wohnsitz- und Zielgemeinden ¹⁾

Gemeinde- schlüssel- nummer	Gebiet		Auspendler			davon						
						Berufspendler ²⁾			Ausbildungspendler ³⁾			
	Wohnsitzgemeinde		insgesamt	männlich	weiblich	insgesamt	männlich	weiblich	insgesamt	männlich	weiblich	
	Zielgemeinde											1
von 375 114	Altenthann nach											
362 000	Regensburg		310	196	114	288	186	102	22	10	12	
372 169	Wald		10	4	6	10	4	6	-	-	-	
375 130	Donaustauf, M.		57	33	24	31	17	14	26	16	10	
375 174	Neutraubling, St.		59	34	25	35	21	14	24	13	11	
	Übrige Gemeinden		84	68	16	83	67	16	1	1	-	
	Auspendler zusammen		520	335	185	447	295	152	73	40	33	
von 375 115	Aufhausen nach											
263 000	Straubing		12	7	5	10	5	5	2	2	-	
278 148	Mallersdorf-Pfaff., M.		30	13	17	3	3	-	27	10	17	
362 000	Regensburg		214	120	94	193	110	83	21	10	11	
375 143	Hagelstadt		10	9	1	10	9	1	-	-	-	
375 170	Mintraching		17	16	1	17	16	1	-	-	-	
375 174	Neutraubling, St.		89	60	29	82	57	25	7	3	4	
375 179	Obertraubling		18	13	5	18	13	5	-	-	-	
375 182	Pfakofen		13	8	5	13	8	5	-	-	-	
375 196	Schierling, M.		12	8	4	12	8	4	-	-	-	
375 201	Sünching		49	35	14	21	17	4	28	18	10	
	Übrige Gemeinden		65	48	17	64	47	17	1	1	-	
	Auspendler zusammen		529	337	192	443	293	150	86	44	42	
von 375 116	Bach a.d.Donau nach											
362 000	Regensburg		413	246	167	390	239	151	23	7	16	
375 130	Donaustauf, M.		56	30	26	56	30	26	-	-	-	
375 174	Neutraubling, St.		82	47	35	49	32	17	33	15	18	
375 209	Wiesent		19	7	12	2	1	1	17	6	11	
375 210	Wörth a.d.Donau, St.		77	45	32	30	20	10	47	25	22	
	Übrige Gemeinden		87	72	15	83	69	14	4	3	1	
	Auspendler zusammen		734	447	287	610	391	219	124	56	68	
von 375 117	Barbing nach											
263 000	Straubing		10	8	2	8	7	1	2	1	1	
362 000	Regensburg		824	515	309	769	490	279	55	25	30	
375 130	Donaustauf, M.		19	7	12	19	7	12	-	-	-	
375 170	Mintraching		14	12	2	14	12	2	-	-	-	
375 174	Neutraubling, St.		417	247	170	253	156	97	164	91	73	
375 179	Obertraubling		23	16	7	23	16	7	-	-	-	
375 183	Pfatter		14	7	7	14	7	7	-	-	-	
	Übrige Gemeinden		87	61	26	81	56	25	6	5	1	
	Auspendler zusammen		1408	873	535	1181	751	430	227	122	105	
von 375 118	Beratzhausen, M. nach											
161 000	Ingolstadt		41	38	3	40	38	2	1	-	1	
273 164	Riedenburg, St.		10	8	2	9	8	1	-	-	1	
362 000	Regensburg		761	476	285	653	415	238	108	61	47	
372 169	Wald		40	30	10	40	30	10	-	-	-	
373 134	Hohenfels, M.		58	49	9	58	49	9	-	-	-	
373 143	Lupburg, M.		17	17	-	17	17	-	-	-	-	
373 147	Neumarkt i.d.OPf., GKSt		40	29	11	40	29	11	-	-	-	
373 151	Parsberg, St.		212	109	103	94	51	43	118	58	60	
375 148	Hemau, St.		96	69	27	95	69	26	1	-	1	
375 162	Laaber, M.		31	20	11	28	17	11	3	3	-	
375 174	Neutraubling, St.		12	11	1	12	11	1	-	-	-	
375 175	Nittendorf		11	6	5	11	6	5	-	-	-	
564 000	Nürnberg		84	62	22	82	62	20	2	-	2	
	Übrige Gemeinden		120	97	23	108	90	18	12	7	5	
	Auspendler zusammen		1533	1021	512	1287	892	395	246	129	117	
von 375 119	Bernhardswald nach											
362 000	Regensburg		1228	778	450	1154	739	415	74	39	35	
372 153	Roding, St.		11	8	3	10	8	2	1	-	1	
372 169	Wald		17	5	12	17	5	12	-	-	-	
375 114	Altenthann		14	11	3	7	7	-	7	4	3	
375 130	Donaustauf, M.		20	15	5	17	13	4	3	2	1	
375 165	Lappersdorf		20	14	6	20	14	6	-	-	-	
375 174	Neutraubling, St.		42	34	8	40	33	7	-	1	1	
375 190	Regenstauf, M.		101	42	59	31	18	13	70	24	46	
375 208	Wenzenbach		139	87	52	44	27	17	95	60	35	
376 149	Nittenuau, St.		88	51	37	42	34	8	46	17	29	
	Übrige Gemeinden		101	74	27	97	70	27	4	4	-	
	Auspendler zusammen		1781	1119	662	1479	968	511	302	151	151	
von 375 120	Brennberg nach											
362 000	Regensburg		304	211	93	290	203	87	14	8	6	
372 125	Falkenstein, M.		17	4	13	16	3	13	1	1	-	
372 150	Rettenbach		44	28	16	5	4	1	39	24	15	
372 153	Roding, St.		12	8	4	9	7	2	3	1	2	

¹⁾ Ohne Pendler mit unbestimmtem Ziel.²⁾ Einschl. erwerbstätige Schüler und Studierende.³⁾ Ohne erwerbstätige Schüler und Studierende.

Die Auspendler Bayerns (Erwerbstätige sowie Schüler und Studierende) am 25. Mai 1987 nach Wohnsitz- und Zielgemeinden ¹⁾

Gemeinde- schlüssel- nummer	Gebiet		Auspendler			davon					
						Berufspendler ²⁾			Ausbildungspendler ³⁾		
	Wohnsitzgemeinde	Zielgemeinde	insgesamt	männlich	weiblich	insgesamt	männlich	weiblich	insgesamt	männlich	weiblich
			1	2	3	4	5	6	7	8	9
375 130	Donaustauf, M.		32	24	8	32	24	8	-	-	-
375 174	Neutraubling, St.		47	27	20	21	16	5	26	11	15
375 210	Wörth a.d.Donau, St.		31	22	9	31	22	9	-	-	-
	Übrige Gemeinden		100	86	14	98	84	14	2	2	-
	Auspendler zusammen		587	410	177	502	363	139	85	47	38
von 375 122	Brunn nach										
362 000	Regensburg		241	146	95	219	133	86	22	13	9
373 151	Parsberg, St.		32	11	21	3	2	1	29	9	20
375 118	Beratzhausen, M.		11	7	4	11	7	4	-	-	-
375 162	Laaber, M.		102	68	34	35	24	11	67	44	23
	Übrige Gemeinden		77	56	21	72	53	19	5	3	2
	Auspendler zusammen		463	288	175	340	219	121	123	69	54
von 375 127	Deuerling nach										
362 000	Regensburg		505	307	198	437	275	162	68	32	36
373 151	Parsberg, St.		36	21	15	7	4	3	29	17	12
375 148	Hemau, St.		11	10	1	11	10	1	-	-	-
375 162	Laaber, M.		66	34	32	19	9	10	47	25	22
375 174	Neutraubling, St.		10	6	4	10	6	4	-	-	-
375 175	Nittendorf		29	17	12	29	17	12	-	-	-
	Übrige Gemeinden		80	57	23	77	55	22	3	2	1
	Auspendler zusammen		737	452	285	590	376	214	147	76	71
von 375 130	Donaustauf, M. nach										
362 000	Regensburg		877	553	324	759	496	263	118	57	61
375 174	Neutraubling, St.		237	143	94	118	78	40	119	65	54
375 179	Obertraubling		20	14	6	20	14	6	-	-	-
375 204	Tegernheim		53	27	26	9	5	4	44	22	22
	Übrige Gemeinden		130	96	34	123	92	31	7	4	3
	Auspendler zusammen		1317	833	484	1029	685	344	288	148	140
von 375 131	Duggendorf nach										
362 000	Regensburg		339	225	114	317	209	108	22	16	6
375 156	Kallmünz, M.		125	67	58	23	13	10	102	54	48
375 184	Pielenhofen		12	6	6	11	5	6	1	1	-
375 190	Regenstauf, M.		19	9	10	13	8	5	6	13	5
376 119	Burglengenfeld, St.		36	16	20	4	3	1	32	13	19
	Übrige Gemeinden		98	78	20	92	74	18	6	4	2
	Auspendler zusammen		629	401	228	460	312	148	169	89	80
von 375 143	Hagelstadt nach										
362 000	Regensburg		366	205	161	324	186	138	42	19	23
375 113	Alteglofsheim		61	30	31	14	8	6	47	22	25
375 170	Müntraching		12	9	3	12	9	3	-	-	-
375 174	Neutraubling, St.		174	109	65	117	75	42	57	34	23
375 179	Obertraubling		23	14	9	23	14	9	-	-	-
375 196	Schierling, M.		11	7	4	11	7	4	-	-	-
	Übrige Gemeinden		84	64	20	82	62	20	2	2	-
	Auspendler zusammen		731	438	293	583	361	222	148	77	71
von 375 148	Hemau, St. nach										
161 000	Ingolstadt		98	94	4	98	94	4	-	-	-
273 111	Abensberg, St.		15	15	-	15	15	-	-	-	-
273 137	Kelheim, St.		69	43	26	43	25	18	26	18	8
273 159	Painten, M.		37	34	3	37	34	3	-	-	-
273 164	Riedenburg, St.		136	66	70	27	18	9	109	48	61
362 000	Regensburg		804	484	320	706	428	278	98	56	42
373 121	Dietfurt/Altmühl, St.		11	9	2	11	9	2	-	-	-
373 134	Hohenfels, M.		16	15	1	15	15	1	-	-	-
373 147	Neumarkt i.d.OPf.,GKSt		22	18	4	22	18	4	-	-	-
373 151	Parsberg, St.		95	47	49	29	20	9	67	27	40
375 118	Beratzhausen, M.		73	40	33	73	40	33	-	-	-
375 127	Deuerling		41	32	9	21	18	3	20	14	6
375 162	Laaber, M.		41	28	13	29	20	9	12	8	4
375 165	Lappersdorf		12	10	2	11	9	2	1	1	-
375 174	Neutraubling, St.		21	20	1	21	20	1	-	-	-
375 175	Nittendorf		28	20	8	28	20	8	-	-	-
564 000	Nürnberg		54	35	19	53	35	18	1	-	1
	Übrige Gemeinden		103	82	21	100	80	20	3	2	1
	Auspendler zusammen		1677	1092	585	1340	918	422	337	174	163
von 375 153	Holzheim a.Forst nach										
362 000	Regensburg		164	91	73	154	84	70	10	7	3
375 156	Kallmünz, M.		131	77	54	42	29	13	89	48	41
375 165	Lappersdorf		12	9	3	12	9	3	-	-	-
375 190	Regenstauf, M.		33	13	20	19	8	11	14	5	9

¹⁾ Ohne Pendler mit unbestimmtem Ziel.

²⁾ Einschl. erwerbstätige Schüler und Studierende.

³⁾ Ohne erwerbstätige Schüler und Studierende.

Die Auspendler Bayerns (Erwerbstätige sowie Schüler und Studierende) am 25. Mai 1987 nach Wohnsitz- und Zielgemeinden ¹⁾

Gemeinde- schlüssel- nummer	Gebiet		Auspendler			davon					
	Wohnsitzgemeinde	Zielgemeinde				Berufspendler ²⁾			Ausbildungspendler ³⁾		
			insgesamt	männlich	weiblich	insgesamt	männlich	weiblich	insgesamt	männlich	weiblich
			1	2	3	4	5	6	7	8	9
376 119	Burglengenfeld, St.		40	27	13	27	23	4	13	4	9
376 141	Maxhütte-Haidhof, St.		14	14	-	14	14	-	-	-	-
	Übrige Gemeinden		33	28	5	33	28	5	-	-	-
	Auspendler zusammen		427	259	168	301	195	106	126	64	62
von 375 156	Kallmünz, M. nach										
361 000	Amberg		12	10	2	12	10	2	-	-	-
362 000	Regensburg		406	258	148	367	236	131	39	22	17
373 134	Hohenfels, M.		85	68	17	85	68	17	-	-	-
373 151	Parsberg, St.		10	7	3	10	7	3	-	-	-
375 118	Beratzhausen, M.		10	9	1	10	9	1	-	-	-
375 165	Lappersdorf		12	5	7	12	5	7	-	-	-
375 190	Regenstauf, M.		24	10	14	13	6	7	11	4	7
376 119	Burglengenfeld, St.		152	93	59	81	60	21	71	33	38
376 141	Maxhütte-Haidhof, St.		23	22	1	23	22	1	-	-	-
376 161	Schwandorf, GKSt.		11	5	6	11	5	6	-	-	-
564 000	Nürnberg		13	6	7	12	5	7	1	1	-
	Übrige Gemeinden		68	46	22	68	46	22	-	-	-
	Auspendler zusammen		826	539	287	704	479	225	122	60	62
von 375 161	Köfering nach										
362 000	Regensburg		266	156	110	239	146	93	27	10	17
375 113	Alteglofsheim		77	42	35	14	8	6	63	34	29
375 174	Neutraubling, St.		90	52	38	54	30	24	36	22	14
375 179	Obertraubling		15	10	5	15	10	5	-	-	-
	Übrige Gemeinden		37	28	9	37	28	9	-	-	-
	Auspendler zusammen		485	288	197	359	222	137	126	66	60
von 375 162	Laaber, M. nach										
161 000	Ingolstadt		17	17	-	17	17	-	-	-	-
362 000	Regensburg		1166	709	457	1045	638	407	121	71	50
373 134	Hohenfels, M.		14	9	5	14	9	5	-	-	-
373 147	Neumarkt i.d.OPf., GKSt		15	11	4	13	9	4	-	-	-
373 151	Parsberg, St.		135	70	65	20	13	7	115	57	58
375 118	Beratzhausen, M.		52	27	25	52	27	25	-	-	-
375 127	Deuerling		76	45	31	25	17	8	51	28	23
375 148	Hemau, St.		47	38	9	47	38	9	-	-	-
375 165	Lappersdorf		12	5	7	12	5	7	-	-	-
375 174	Neutraubling, St.		28	20	8	28	20	8	-	-	-
375 175	Nittendorf		33	17	16	33	17	16	-	-	-
564 000	Nürnberg		52	48	4	51	47	4	1	1	-
	Übrige Gemeinden		105	78	27	95	70	25	10	8	2
	Auspendler zusammen		1752	1094	658	1452	927	525	300	167	133
von 375 165	Lappersdorf nach										
162 000	München		48	39	9	42	35	7	6	4	2
263 000	Straubing		12	11	1	12	11	1	-	-	-
273 116	Bad Abbach, M.		11	3	8	11	3	8	-	-	-
362 000	Regensburg		4290	2559	1731	3536	2162	1374	754	397	357
375 130	Donaustauf, M.		11	6	5	11	6	5	-	-	-
375 170	Mintraching		12	10	2	12	10	2	-	-	-
375 174	Neutraubling, St.		69	51	18	68	50	18	1	1	-
375 179	Obertraubling		20	16	4	20	16	4	-	-	-
375 180	Pentling		13	7	6	13	7	6	-	-	-
375 190	Regenstauf, M.		166	102	64	67	39	28	99	63	36
375 199	Sinzing		10	6	4	10	6	4	-	-	-
375 208	Wenzenbach		14	11	3	14	11	3	-	-	-
375 213	Zeitlarn		26	16	10	10	8	2	16	8	8
376 119	Burglengenfeld, St.		10	8	2	10	8	2	-	-	-
376 161	Schwandorf, GKSt.		13	8	5	12	8	4	1	-	1
564 000	Nürnberg		16	14	2	16	14	2	-	-	-
	Übrige Gemeinden		187	139	48	182	137	45	5	2	3
	Auspendler zusammen		4928	3006	1922	4046	2531	1515	882	475	407
von 375 170	Mintraching nach										
263 000	Straubing		13	8	5	13	8	5	-	-	-
362 000	Regensburg		716	404	312	643	368	275	73	36	37
375 113	Alteglofsheim		97	55	42	7	4	3	90	51	39
375 117	Barbing		36	17	19	9	4	5	27	13	14
375 161	Köfering		10	2	8	10	2	8	-	-	-
375 165	Lappersdorf		10	7	3	10	7	3	-	-	-
375 174	Neutraubling, St.		353	218	135	216	143	73	137	75	62
375 179	Obertraubling		47	37	10	47	37	10	-	-	-
	Übrige Gemeinden		100	75	25	96	71	25	4	4	-
	Auspendler zusammen		1382	823	559	1051	644	407	331	179	152
von 375 171	Mötzing nach										
263 000	Straubing		84	40	44	64	31	33	20	9	11
278 170	Parkstetten		10	10	-	10	10	-	-	-	-

¹⁾ Ohne Pendler mit unbestimmtem Ziel.²⁾ Einschl. erwerbstätige Schüler und Studierende.³⁾ Ohne erwerbstätige Schüler und Studierende.

Die Auspendler Bayerns (Erwerbstätige sowie Schüler und Studierende) am 25. Mai 1987 nach Wohnsitz- und Zielgemeinden ¹⁾

Gemeinde- schlüssel- nummer	Gebiet		Auspendler			davon					
	Wohnsitzgemeinde	Zielgemeinde				Berufspendler ²⁾			Ausbildungspendler ³⁾		
			insgesamt	männlich	weiblich	insgesamt	männlich	weiblich	insgesamt	männlich	weiblich
	1	2	3	4	5	6	7	8	9		
278 177	Rain		13	9	4	13	9	4	-	-	-
279 112	Dingolfing, St.		13	13	-	13	13	-	-	-	-
362 000	Regensburg		128	70	58	118	63	55	10	7	3
375 115	Aufhausen		24	16	8	-	-	-	24	16	8
375 174	Neutraubling, St.		52	32	20	33	20	13	19	12	7
375 201	Sünching		106	70	36	47	38	9	59	32	27
	Übrige Gemeinden		39	35	4	39	35	4	-	-	-
	Auspendler zusammen		469	295	174	337	219	118	132	76	56
von 375 174	Neutraubling, St.	nach									
162 000	München		36	28	8	31	25	6	5	3	2
273 116	Bad Abbach, M.		14	10	4	14	10	4	-	-	-
362 000	Regensburg		1825	1087	738	1646	997	649	179	90	89
375 117	Barbing		27	22	5	26	21	5	1	1	-
375 130	Donaustauf, M.		20	7	13	20	7	13	-	-	-
375 165	Lappersdorf		10	8	2	10	8	2	-	-	-
375 170	Mintraching		15	14	1	15	14	1	-	-	-
375 179	Obertraubling		37	24	13	37	24	13	-	-	-
375 190	Regenstauf, M.		11	9	2	7	5	2	4	4	-
	Übrige Gemeinden		150	119	31	144	115	29	6	4	2
	Auspendler zusammen		2145	1328	817	1950	1226	724	195	102	93
von 375 175	Nittendorf	nach									
273 137	Kelheim, St.		29	20	9	29	20	9	-	-	-
362 000	Regensburg		2215	1345	870	1895	1191	704	320	154	166
373 151	Parsberg, St.		127	80	47	9	8	1	118	72	46
375 127	Deuerling		34	22	12	26	20	6	8	2	6
375 148	Hemau, St.		28	20	8	28	20	8	-	-	-
375 162	Laaber, M.		26	17	9	21	14	7	5	3	2
375 165	Lappersdorf		23	14	9	23	14	9	-	-	-
375 174	Neutraubling, St.		47	39	8	47	39	8	-	-	-
375 190	Regenstauf, M.		21	14	7	18	12	6	3	2	1
375 199	Sinzing		28	17	11	28	17	11	-	-	-
375 213	Zeitlarn		10	8	2	2	2	-	8	5	2
564 000	Nürnberg		14	12	2	14	12	2	-	-	-
	Übrige Gemeinden		126	95	31	122	94	28	4	1	3
	Auspendler zusammen		2728	1703	1025	2262	1463	799	466	240	226
von 375 179	Obertraubling	nach									
273 116	Bad Abbach, M.		11	5	6	11	5	6	-	-	-
273 137	Kelheim, St.		10	8	2	10	8	2	-	-	-
362 000	Regensburg		1596	960	636	1431	873	558	165	87	78
375 161	Köfering		10	9	1	10	9	1	-	-	-
375 165	Lappersdorf		14	9	5	14	9	5	-	-	-
375 170	Mintraching		20	16	4	20	16	4	-	-	-
375 174	Neutraubling, St.		556	308	248	255	143	112	301	165	136
375 180	Pentling		10	7	3	10	7	3	-	-	-
375 190	Regenstauf, M.		10	8	2	9	8	1	1	-	1
375 196	Schierling, M.		12	9	3	12	9	3	-	-	-
	Übrige Gemeinden		136	106	30	130	103	27	6	3	3
	Auspendler zusammen		2385	1445	940	1912	1190	722	473	255	218
von 375 180	Pentling	nach									
273 116	Bad Abbach, M.		76	28	48	74	27	47	2	1	1
273 137	Kelheim, St.		22	15	6	22	16	6	-	-	-
362 000	Regensburg		1920	1160	760	1477	898	579	443	262	181
375 165	Lappersdorf		12	9	3	12	9	3	-	-	-
375 174	Neutraubling, St.		174	114	60	52	36	16	122	78	44
375 190	Regenstauf, M.		17	12	5	14	10	4	3	2	1
375 213	Zeitlarn		20	12	8	4	3	1	16	9	7
	Übrige Gemeinden		138	94	44	136	92	44	2	2	-
	Auspendler zusammen		2379	1445	934	1791	1091	700	588	354	234
von 375 181	Pettendorf	nach									
362 000	Regensburg		995	576	419	845	500	345	150	76	74
375 165	Lappersdorf		26	20	6	26	20	6	-	-	-
375 174	Neutraubling, St.		21	15	6	21	15	6	-	-	-
375 175	Nittendorf		36	15	21	3	2	1	33	13	20
375 184	Pielenhofen		15	9	6	2	1	1	13	8	5
375 190	Regenstauf, M.		23	19	4	14	11	3	9	8	1
	Übrige Gemeinden		75	56	19	68	53	15	7	3	4
	Auspendler zusammen		1191	710	481	979	602	377	212	108	104
von 375 182	Pfakofen	nach									
278 148	Mallersdorf-Pfaff., M.		41	18	23	16	9	7	25	9	16
362 000	Regensburg		185	111	74	176	107	69	9	4	5
375 115	Aufhausen		91	54	37	4	4	-	87	50	37
375 174	Neutraubling, St.		70	47	23	60	38	22	10	9	1
375 179	Obertraubling		11	7	4	11	7	4	-	-	-

¹⁾ Ohne Pendler mit unbestimmtem Ziel.²⁾ Einschl. erwerbstätige Schüler und Studierende.³⁾ Ohne erwerbstätige Schüler und Studierende.

Die Auspendler Bayerns (Erwerbstätige sowie Schüler und Studierende) am 25. Mai 1987 nach Wohnsitz- und Zielgemeinden 1)

Gemeinde- schlüssel- nummer	Gebiet		Auspendler			davon					
	Wohnsitzgemeinde	Zielgemeinde				Berufspendler 2)			Ausbildungspendler 3)		
			insgesamt	männlich	weiblich	insgesamt	männlich	weiblich	insgesamt	männlich	weiblich
	1	2	3	4	5	6	7	8	9		
375 196	Schierling, M.		18	12	6	18	12	6	-	-	-
375 201	Sünching		18	7	11	5	3	2	13	4	9
	Übrige Gemeinden		62	42	20	61	42	19	1	-	1
	Auspendler zusammen		496	298	198	351	222	129	145	76	69
von 375 183	Pfatter nach										
263 000	Straubing		41	25	16	39	25	14	2	-	2
362 000	Regensburg		442	247	195	408	234	174	34	13	21
375 170	Mintraching		23	19	4	23	19	4	-	-	-
375 174	Neutraubling, St.		287	184	103	204	142	62	83	42	41
375 210	Wörth a.d.Donau, St.		85	52	33	21	16	5	64	36	28
	Übrige Gemeinden		67	49	18	62	47	15	5	2	3
	Auspendler zusammen		945	576	369	757	483	274	188	93	95
von 375 184	Pielenhofen nach										
362 000	Regensburg		305	167	138	253	143	110	52	24	28
375 165	Lappersdorf		11	11	-	11	11	-	-	-	-
375 175	Nittendorf		21	13	8	6	5	1	15	8	7
375 181	Pettendorf		32	16	16	16	10	6	16	6	10
375 190	Regenstauf, M.		17	11	6	5	4	1	12	7	5
	Übrige Gemeinden		24	16	8	23	15	8	1	1	-
	Auspendler zusammen		410	234	176	314	188	126	96	46	50
von 375 190	Regenstauf, M. nach										
162 000	München		53	49	4	51	48	3	2	1	1
273 116	Bad Abbach, M.		11	3	8	11	3	8	-	-	-
362 000	Regensburg		3207	2054	1153	2949	1921	1028	258	133	125
373 134	Hohenfels, M.		11	11	-	11	11	-	-	-	-
375 165	Lappersdorf		97	64	33	96	64	32	1	-	1
375 170	Mintraching		14	9	5	14	9	5	-	-	-
375 174	Neutraubling, St.		56	42	14	56	42	14	-	-	-
375 179	Obertraubling		20	15	5	20	15	5	-	-	-
375 180	Pentling		10	6	4	10	6	4	-	-	-
375 208	Wenzenbach		18	13	5	18	13	5	-	-	-
375 213	Zeitlarn		30	14	16	27	13	14	3	1	2
376 119	Burglengenfeld, St.		180	114	66	36	26	10	144	88	56
376 141	Maxhütte-Haidhof, St.		70	66	4	69	65	4	1	1	-
376 149	Nittenuau, St.		36	23	13	17	14	3	19	9	10
376 161	Schwandorf, GKSt.		29	20	9	28	19	9	1	1	-
564 000	Nürnberg		12	11	1	12	11	1	-	-	-
	Übrige Gemeinden		180	141	39	173	136	37	7	5	2
	Auspendler zusammen		4034	2655	1379	3598	2416	1182	436	239	197
von 375 191	Riekofen nach										
362 000	Regensburg		123	70	53	108	62	46	15	8	7
375 115	Aufhausen		22	13	9	3	2	1	19	11	8
375 170	Mintraching		16	14	2	16	14	2	-	-	-
375 174	Neutraubling, St.		49	29	20	28	16	12	21	13	8
375 201	Sünching		63	31	32	21	11	10	42	20	22
	Übrige Gemeinden		46	27	19	43	25	18	3	2	1
	Auspendler zusammen		319	184	135	219	130	89	100	54	46
von 375 196	Schierling, M. nach										
162 000	München		38	28	10	38	28	10	-	-	-
261 000	Landshut		82	56	26	78	53	25	4	3	1
273 111	Abensberg, St.		13	13	-	13	13	-	-	-	-
273 116	Bad Abbach, M.		11	7	4	10	6	4	1	1	-
273 127	Herrngiersdorf		26	22	4	26	22	4	-	-	-
273 137	Kelheim, St.		17	15	2	17	15	2	-	-	-
273 141	Langquaid, M.		146	111	35	146	111	35	-	-	-
274 126	Ergolding, M.		21	19	2	21	19	2	-	-	-
274 153	Neufahrn i.NB		101	61	40	25	21	4	76	40	36
274 176	Rottenburg/Laabber, St.		64	33	31	49	27	22	15	6	9
278 144	Laberweinting		11	9	2	11	9	2	-	-	-
278 148	Mallersdorf-Pfaff., M.		237	119	118	93	55	38	144	64	80
279 112	Dingolfing, St.		18	16	2	18	16	2	-	-	-
362 000	Regensburg		594	387	207	474	298	176	120	89	31
375 165	Lappersdorf		10	3	7	10	3	7	-	-	-
375 174	Neutraubling, St.		116	80	36	116	80	36	-	-	-
375 179	Obertraubling		33	23	10	33	23	10	-	-	-
375 182	Pfakofen		15	10	5	15	10	5	-	-	-
	Übrige Gemeinden		151	112	39	146	110	36	5	2	3
	Auspendler zusammen		1704	1124	580	1339	919	420	365	205	160
von 375 193	Sinzing nach										
273 111	Abensberg, St.		12	8	4	12	8	4	-	-	-
273 116	Bad Abbach, M.		14	3	11	14	3	11	-	-	-
273 137	Kelheim, St.		46	38	8	46	38	8	-	-	-
362 000	Regensburg		2124	1275	849	1741	1078	663	383	197	186

1) Ohne Pendler mit unbestimmtem Ziel.

2) Einschl. erwerbstätige Schüler und Studierende.

3) Ohne erwerbstätige Schüler und Studierende.

Die Auspendler Bayerns (Erwerbstätige sowie Schüler und Studierende) am 25. Mai 1987 nach Wohnsitz- und Zielgemeinden ¹⁾

Gemeinde- schlüssel- nummer	Gebiet		Auspendler			davon					
	Wohnsitzgemeinde	Zielgemeinde				Berufspendler ²⁾			Ausbildungspendler ³⁾		
			insgesamt	männlich	weiblich	insgesamt	männlich	weiblich	insgesamt	männlich	weiblich
	1	2	3	4	5	6	7	8	9		
375 127	Deuerling		11	8	3	4	2	2	7	6	1
375 148	Hemau, St.		12	11	1	12	11	1	-	-	-
375 165	Lappersdorf		12	7	5	12	7	5	-	-	-
375 174	Neutraubling, St.		57	42	15	55	41	14	2	1	1
375 175	Nittendorf		27	13	14	27	13	14	-	-	-
375 190	Regenstauf, M.		12	9	3	5	2	3	7	7	-
564 000	Nürnberg		20	18	2	20	18	2	-	-	-
	Übrige Gemeinden		108	74	34	104	72	32	4	2	2
	Auspendler zusammen		2455	1506	949	2052	1293	759	403	213	190
von 375 201	Sünching nach										
263 000	Straubing		107	51	56	54	27	27	53	24	29
279 112	Dingolfing, St.		13	11	2	13	11	2	-	-	-
362 000	Regensburg		243	127	116	218	118	100	25	9	16
375 115	Aufhausen		21	14	7	3	3	-	18	11	7
375 171	Mötzing		10	7	3	10	7	3	-	-	-
375 174	Neutraubling, St.		65	38	27	55	35	20	10	3	7
375 179	Obertraubling		10	6	4	10	6	4	-	-	-
	Übrige Gemeinden		78	58	20	74	57	17	4	1	3
	Auspendler zusammen		547	312	235	437	264	173	110	48	62
von 375 204	Tegernheim nach										
362 000	Regensburg		1359	790	569	1216	726	490	143	64	79
375 130	Donaustauf, M.		84	50	34	47	23	24	37	27	10
375 165	Lappersdorf		14	12	2	14	12	2	-	-	-
375 174	Neutraubling, St.		204	121	83	87	64	23	117	57	60
375 179	Obertraubling		24	20	4	24	20	4	-	-	-
375 190	Regenstauf, M.		10	8	2	6	4	2	4	4	-
	Übrige Gemeinden		86	58	28	81	56	25	5	2	3
	Auspendler zusammen		1781	1059	722	1475	905	570	306	154	152
von 375 205	Thalmassing nach										
362 000	Regensburg		490	297	193	458	289	169	32	8	24
375 113	Alteglofsheim		131	60	71	18	13	5	113	47	66
375 170	Mintraching		10	9	1	10	9	1	-	-	-
375 174	Neutraubling, St.		178	111	67	130	83	47	48	28	20
375 179	Obertraubling		51	36	15	51	36	15	-	-	-
375 196	Schierling, M.		17	13	4	17	13	4	-	-	-
	Übrige Gemeinden		105	76	29	101	73	28	4	3	1
	Auspendler zusammen		982	602	380	785	516	269	197	86	111
von 375 208	Wenzenbach nach										
362 000	Regensburg		2014	1271	743	1798	1160	638	216	111	105
375 119	Bernhardswald		11	5	6	11	5	6	-	-	-
375 165	Lappersdorf		23	13	10	23	13	10	-	-	-
375 174	Neutraubling, St.		74	65	9	73	65	8	1	-	1
375 190	Regenstauf, M.		98	57	41	35	21	14	63	36	27
375 213	Zeitlarn		17	11	6	6	4	2	11	7	4
376 149	Nittenau, St.		12	9	3	7	6	1	5	3	2
	Übrige Gemeinden		135	97	38	134	96	38	1	1	-
	Auspendler zusammen		2384	1528	856	2087	1370	717	297	158	139
von 375 209	Wiesent nach										
263 000	Straubing		14	10	4	12	10	2	2	-	2
362 000	Regensburg		410	263	147	368	244	124	42	19	23
375 130	Donaustauf, M.		19	12	7	19	12	7	-	-	-
375 170	Mintraching		11	10	1	11	10	1	-	-	-
375 174	Neutraubling, St.		114	74	40	62	48	14	52	26	26
375 210	Wörth a.d. Donau, St.		166	103	63	111	69	42	55	34	21
	Übrige Gemeinden		54	41	13	49	37	12	5	4	1
	Auspendler zusammen		788	513	275	632	430	202	150	83	73
von 375 210	Wörth a.d. Donau, St. nach										
263 000	Straubing		121	70	51	69	42	27	52	28	24
278 141	Kirchroth		14	13	1	14	13	1	-	-	-
362 000	Regensburg		470	299	171	439	280	159	31	19	12
375 130	Donaustauf, M.		32	17	15	32	17	15	-	-	-
375 170	Mintraching		12	12	-	12	12	-	-	-	-
375 174	Neutraubling, St.		184	119	65	95	79	16	89	40	49
375 209	Wiesent		67	41	26	9	9	-	58	32	26
	Übrige Gemeinden		101	72	29	98	71	27	3	1	2
	Auspendler zusammen		1001	643	358	768	523	245	233	120	113
von 375 211	Wolfsegg nach										
362 000	Regensburg		359	226	133	339	216	123	20	10	10
375 156	Kallmünz, M.		39	24	15	3	3	-	36	21	15
375 165	Lappersdorf		25	20	5	25	20	5	-	-	-

¹⁾ Ohne Pendler mit unbestimmtem Ziel.

²⁾ Einschl. erwerbstätige Schüler und Studierende.

³⁾ Ohne erwerbstätige Schüler und Studierende.

Die Auspendler Bayerns (Erwerbstätige sowie Schüler und Studierende) am 25. Mai 1987 nach Wohnsitz- und Zielgemeinden ¹⁾

Gemeinde- schlüssel- nummer	Gebiet		Auspendler			davon					
	Wohnsitzgemeinde					Berufspendler ²⁾			Ausbildungspendler ³⁾		
	Zielgemeinde		insgesamt	männlich	weiblich	insgesamt	männlich	weiblich	insgesamt	männlich	weiblich
	1	2	3	4	5	6	7	8	9		
375 181	Pettendorf		39	14	25	7	4	3	32	10	22
375 190	Regenstauf, M.		17	9	8	6	4	2	11	5	6
	Übrige Gemeinden		39	32	7	38	31	7	1	1	-
	Auspendler zusammen		518	325	193	418	278	140	100	47	53
von 375 213	Zeitlarn nach										
362 000	Regensburg		1817	1075	742	1529	939	590	288	136	152
375 165	Lappersdorf		33	18	15	33	18	15	-	-	-
375 174	Neutraubling, St.		25	18	7	25	18	7	-	-	-
375 190	Regenstauf, M.		161	92	69	88	46	42	73	46	27
564 000	Nürnberg		11	11	-	11	11	-	-	-	-
	Übrige Gemeinden		99	71	28	99	71	28	-	-	-
	Auspendler zusammen		2146	1285	861	1785	1103	682	361	182	179
	Lkr. Regensburg zusammen		55381	34538	20843	45393	29269	16124	9988	5269	4719
	Landkreis Schwandorf										
von 376 112	Altendorf nach										
376 144	Nabburg, St.		54	30	24	47	26	21	7	4	3
376 147	Neunburg vorm Wald, St.		36	22	14	27	20	7	9	2	7
376 151	Oberviechtach, St.		30	17	13	16	11	5	14	6	8
376 153	Pfreimd, St.		12	10	2	12	10	2	-	-	-
376 161	Schwandorf, GKSt.		31	19	12	28	18	10	3	1	2
376 163	Schwarzenfeld, M.		13	7	6	12	6	6	1	1	-
376 164	Schwarzhofen, M.		95	54	41	48	30	18	47	24	23
376 169	Stulln		10	10	-	10	10	-	-	-	-
	Übrige Gemeinden		58	50	8	54	47	7	4	3	1
	Auspendler zusammen		339	219	120	254	178	76	85	41	44
von 376 116	Bodenwöhr nach										
361 000	Amberg		15	9	6	15	9	6	-	-	-
362 000	Regensburg		94	69	25	74	56	18	20	13	7
372 116	Cham, St.		20	13	7	13	10	3	7	3	4
372 153	Roding, St.		19	16	3	19	16	3	-	-	-
376 117	Bruck i.d.OPf., M.		69	51	18	69	51	18	-	-	-
376 119	Burglengenfeld, St.		11	7	4	11	7	4	-	-	-
376 147	Neunburg vorm Wald, St.		220	116	104	184	102	82	36	14	22
376 149	Nittenau, St.		146	99	47	91	66	25	55	33	22
376 161	Schwandorf, GKSt.		235	146	89	205	128	77	30	18	12
376 175	Wackersdorf		37	25	12	37	25	12	-	-	-
	Übrige Gemeinden		81	52	29	76	50	26	5	2	3
	Auspendler zusammen		947	603	344	794	520	274	153	83	70
von 376 117	Bruck i.d.OPf., M. nach										
361 000	Amberg		11	7	4	10	7	3	1	-	1
362 000	Regensburg		96	62	34	81	54	27	15	8	7
372 116	Cham, St.		10	6	4	6	4	2	4	2	2
372 153	Roding, St.		62	40	22	51	34	17	11	6	5
373 151	Parsberg, St.		14	14	-	14	14	-	-	-	-
376 116	Bodenwöhr		173	94	79	172	93	79	1	1	-
376 147	Neunburg vorm Wald, St.		102	46	56	55	32	23	47	14	33
376 149	Nittenau, St.		285	174	111	206	137	69	79	37	42
376 161	Schwandorf, GKSt.		113	70	43	95	63	32	18	7	11
376 175	Wackersdorf		20	8	12	20	8	12	-	-	-
	Übrige Gemeinden		84	65	19	82	63	19	2	2	-
	Auspendler zusammen		970	586	384	792	509	283	178	77	101
von 376 119	Burglengenfeld, St. nach										
273 111	Abensberg, St.		30	30	-	30	30	-	-	-	-
361 000	Amberg		58	40	18	56	40	16	2	-	2
362 000	Regensburg		650	375	275	554	320	234	96	55	41
371 148	Schmidmühlen, M.		31	23	8	31	23	8	-	-	-
371 151	Sulzbach-Rosenberg, St.		35	33	2	35	33	2	-	-	-
373 134	Hohenfels, M.		72	58	14	72	58	14	-	-	-
373 147	Neumarkt i.d.OPf., GKSt		10	9	1	10	9	1	-	-	-
375 130	Donaustauf, M.		228	129	99	224	128	96	4	1	3
375 156	Kallmünz, M.		60	45	15	60	45	15	-	-	-
375 174	Neutraubling, St.		21	20	1	21	20	1	-	-	-
375 190	Regenstauf, M.		60	36	24	52	31	21	8	5	3
375 213	Zeitlarn		24	16	8	1	-	1	23	16	7
376 141	Maxhütte-Haidhof, St.		298	239	59	290	235	55	8	4	4
376 147	Neunburg vorm Wald, St.		18	16	2	18	16	2	-	-	-
376 149	Nittenau, St.		24	17	7	24	17	7	-	-	-
376 161	Schwandorf, GKSt.		317	200	117	293	188	105	24	12	12
376 170	Teublitz, St.		99	53	46	99	53	46	-	-	-
563 000	Fürth		13	6	7	13	6	7	-	-	-
564 000	Nürnberg		41	25	16	41	25	16	-	-	-
	Übrige Gemeinden		176	138	38	171	133	38	5	5	-
	Auspendler zusammen		2265	1508	757	2095	1410	685	170	98	72

¹⁾ Ohne Pendler mit unbestimmtem Ziel.

²⁾ Einschl. erwerbstätige Schüler und Studierende.

³⁾ Ohne erwerbstätige Schüler und Studierende.

Die Auspendler Bayerns (Erwerbstätige sowie Schüler und Studierende) am 25. Mai 1987 nach Wohnsitz- und Zielgemeinden 1)

Gemeinde- schlüssel- nummer	Gebiet		Auspendler			davon					
	Wohnsitzgemeinde	Zielgemeinde	insgesamt	männlich	weiblich	Berufspendler 2)			Ausbildungspendler 3)		
						insgesamt	männlich	weiblich	insgesamt	männlich	weiblich
			1	2	3	4	5	6	7	8	9
von 376 122	Dieterskirchen nach										
372 154	Rötz, St.		14	9	5	14	9	5	-	-	-
376 147	Neunburg vorm Wald, St.		113	67	46	98	56	42	15	11	4
376 151	Oberviechtach, St.		40	24	16	28	18	10	12	6	6
376 161	Schwandorf, GKSt.		11	9	2	10	8	2	1	1	-
376 164	Schwarzhofen, M.		50	23	27	6	1	5	44	22	22
	Übrige Gemeinden		43	32	11	39	30	9	4	2	2
	Auspendler zusammen		271	164	107	195	122	73	76	42	34
von 376 125	Fensterbach nach										
361 000	Amberg		271	153	118	246	144	102	25	9	16
362 000	Regensburg		17	14	3	13	11	2	4	3	1
371 136	Kümmersbruck		34	26	8	34	26	8	-	-	-
376 144	Nabburg, St.		82	49	33	38	31	7	44	18	26
376 159	Schmidgaden		107	55	52	3	1	2	104	54	50
376 161	Schwandorf, GKSt.		50	25	25	44	23	21	6	2	4
376 163	Schwarzenfeld, M.		122	95	27	122	95	27	-	-	-
564 000	Nürnberg		13	5	8	13	5	8	-	-	-
	Übrige Gemeinden		69	46	23	66	44	22	3	2	1
	Auspendler zusammen		765	468	297	579	380	199	186	88	98
von 376 131	Gleiritsch nach										
363 000	Weiden i.d.OPf.		28	20	8	24	18	6	4	2	2
376 144	Nabburg, St.		42	28	14	26	20	6	16	8	8
376 150	Wernberg-Köblitz, M.		11	7	4	11	7	4	-	-	-
376 151	Oberviechtach, St.		60	34	26	50	29	21	10	5	5
376 153	Pfreimd, St.		20	18	2	20	18	2	-	-	-
376 171	Teunz		95	49	46	11	2	9	84	47	37
	Übrige Gemeinden		52	36	16	47	33	14	5	3	2
	Auspendler zusammen		308	192	116	189	127	62	119	65	54
von 376 133	Guteneck nach										
376 112	Altendorf		11	5	6	11	5	6	-	-	-
376 125	Fensterbach		12	12	-	12	12	-	-	-	-
376 144	Nabburg, St.		155	89	66	83	55	28	72	34	38
376 150	Wernberg-Köblitz, M.		17	16	1	17	16	1	-	-	-
376 151	Oberviechtach, St.		12	8	4	11	8	3	1	-	1
376 153	Pfreimd, St.		20	16	4	20	16	4	-	-	-
376 161	Schwandorf, GKSt.		22	13	9	19	10	9	3	3	-
376 163	Schwarzenfeld, M.		10	8	2	10	8	2	-	-	-
	Übrige Gemeinden		56	45	11	52	41	11	4	4	-
	Auspendler zusammen		315	212	103	235	171	64	80	41	39
von 376 141	Maxhütte-Haidhof, St. nach										
162 000	München		46	39	7	44	38	6	2	1	1
361 000	Amberg		11	9	2	10	8	2	1	1	-
362 000	Regensburg		1207	667	540	1105	610	495	102	57	45
371 151	Sulzbach-Rosenberg, St.		40	37	3	40	37	3	-	-	-
373 134	Hohenfels, M.		15	14	1	15	14	1	-	-	-
375 156	Kallmünz, M.		11	10	1	9	8	1	2	2	-
375 165	Lappersdorf		15	10	5	15	10	5	-	-	-
375 174	Neutraubling, St.		28	28	-	28	28	-	-	-	-
375 190	Regenstau, M.		202	101	101	197	96	101	5	5	-
376 119	Burglengenfeld, St.		587	312	275	298	166	132	289	146	143
376 147	Neunburg vorm Wald, St.		22	19	3	22	19	3	-	-	-
376 149	Nittenau, St.		34	30	4	34	30	4	-	-	-
376 161	Schwandorf, GKSt.		269	175	94	235	156	79	34	19	15
376 170	Teublitz, St.		112	64	48	108	61	47	4	3	1
376 175	Wackersdorf		11	10	1	11	10	1	-	-	-
564 000	Nürnberg		35	21	14	33	19	14	2	2	-
	Übrige Gemeinden		149	120	29	142	116	26	7	4	3
	Auspendler zusammen		2794	1666	1128	2346	1426	920	440	240	208
von 376 144	Nabburg, St. nach										
361 000	Amberg		63	36	27	58	34	24	5	2	3
362 000	Regensburg		51	32	19	35	26	9	16	6	10
363 000	Weiden i.d.OPf.		99	61	38	86	56	30	13	5	8
374 127	Irchenrieth		10	2	8	4	1	3	6	1	5
374 146	Pirk		12	10	2	12	10	2	-	-	-
374 162	Vohenstrauß, St.		11	9	2	11	9	2	-	-	-
376 112	Altendorf		20	8	12	20	8	12	-	-	-
376 125	Fensterbach		52	44	8	52	44	8	-	-	-
376 147	Neunburg vorm Wald, St.		31	22	9	30	21	9	1	1	-
376 150	Wernberg-Köblitz, M.		78	47	31	78	47	31	-	-	7
376 151	Oberviechtach, St.		20	13	7	13	13	31	-	-	-
376 153	Pfreimd, St.		103	72	31	103	72	31	-	-	-
376 161	Schwandorf, GKSt.		171	112	59	154	98	56	17	14	3
376 163	Schwarzenfeld, M.		44	28	16	44	28	16	-	-	-
376 169	Stulln		75	59	16	75	59	16	-	-	-
564 000	Nürnberg		11	7	4	11	7	4	-	-	-
	Übrige Gemeinden		129	101	28	125	98	27	4	3	1
	Auspendler zusammen		980	663	317	911	631	280	69	32	37

1) Ohne Pendler mit unbestimmtem Ziel.

2) Einschl. erwerbstätige Schüler und Studierende.

3) Ohne erwerbstätige Schüler und Studierende.

Die Auspendler Bayerns (Erwerbstätige sowie Schüler und Studierende) am 25. Mai 1987 nach Wohnsitz- und Zielgemeinden 1)

Gemeinde- schlüssel- nummer	Gebiet		Auspendler			davon					
						Berufspendler 2)			Ausbildungspendler 3)		
	Wohnsitzgemeinde		insgesamt	männlich	weiblich	insgesamt	männlich	weiblich	insgesamt	männlich	weiblich
	Zielgemeinde										
von 376 146 Neukirchen-Balbini, M. nach											
362 000	Regensburg		23	20	3	23	20	3	-	-	-
372 116	Cham, St.		17	9	8	15	8	7	2	1	1
372 153	Roding, St.		12	8	4	12	8	4	-	-	-
372 154	Rötz, St.		20	15	5	20	15	5	-	-	-
372 161	Stamsried, M.		18	9	9	17	8	9	1	1	-
376 116	Bodenwöhr		37	29	8	37	29	8	-	-	-
376 147	Neunburg vorm Wald, St.		205	126	79	160	99	61	45	27	18
376 149	Nittenau, St.		14	10	4	9	8	1	5	2	3
376 161	Schwandorf, GKSt.		33	24	9	32	23	9	1	1	-
	Übrige Gemeinden		39	31	8	37	30	7	2	1	1
	Auspendler zusammen		418	281	137	362	248	114	56	33	23
von 376 147 Neunburg vorm Wald, St. nach											
361 000	Amberg		28	26	2	28	26	2	-	-	-
362 000	Regensburg		77	58	19	58	46	12	19	12	7
372 116	Cham, St.		37	23	14	22	16	6	15	7	8
372 153	Roding, St.		14	9	5	14	9	5	-	-	-
372 154	Rötz, St.		38	28	10	38	28	10	-	-	-
376 116	Bodenwöhr		70	54	16	70	54	16	-	-	-
376 117	Bruck i.d.OPf., M.		20	17	3	20	17	3	-	-	-
376 144	Nabburg, St.		34	25	9	25	19	6	9	6	3
376 146	Neukirchen-Balbini, M.		17	12	5	8	8	-	9	4	5
376 149	Nittenau, St.		83	53	30	37	30	7	46	23	23
376 151	Oberviechtach, St.		125	58	67	30	14	16	95	44	51
376 161	Schwandorf, GKSt.		203	144	59	177	126	51	26	18	8
376 164	Schwarzhofen, M.		67	31	36	67	31	36	-	-	-
376 175	Wackersdorf		14	12	2	14	12	2	-	-	-
	Übrige Gemeinden		103	69	34	97	66	31	6	3	3
	Auspendler zusammen		930	619	311	705	502	203	225	117	108
von 376 148 Niedermurach nach											
376 112	Altendorf		11	2	9	11	2	9	-	-	-
376 144	Nabburg, St.		42	32	10	35	29	6	7	3	4
376 147	Neunburg vorm Wald, St.		17	13	4	12	10	2	5	3	2
376 151	Oberviechtach, St.		196	109	87	136	86	50	60	23	37
376 160	Schönsee, St.		13	11	2	13	11	2	-	-	-
376 161	Schwandorf, GKSt.		11	5	6	9	4	5	2	1	1
376 164	Schwarzhofen, M.		41	19	22	41	19	22	-	-	-
376 169	Stulln		14	13	1	14	13	1	-	-	-
376 171	Teunz		23	14	9	10	6	4	13	8	5
	Übrige Gemeinden		82	67	15	78	64	14	4	3	1
	Auspendler zusammen		450	285	165	359	244	115	91	41	50
von 376 149 Nittenau, St. nach											
361 000	Amberg		12	8	4	11	8	3	1	-	1
362 000	Regensburg		431	300	131	371	259	112	60	41	19
372 116	Cham, St.		12	8	4	9	7	2	3	1	2
372 149	Reichenbach		59	30	29	59	30	29	-	-	-
372 153	Roding, St.		103	47	56	44	22	22	59	25	34
372 169	Wald		18	9	9	18	9	9	-	-	-
373 151	Parsberg, St.		40	38	2	40	38	2	-	-	-
375 174	Neutraubling, St.		15	13	2	15	13	2	-	-	-
375 190	Regenstauf, M.		52	26	26	43	20	23	9	6	3
376 116	Bodenwöhr		60	36	24	60	36	24	-	-	-
376 117	Bruck i.d.OPf., M.		132	78	54	132	78	54	-	-	-
376 119	Burglengenfeld, St.		17	10	7	17	10	7	-	-	-
376 141	Maxhütte-Haidhof, St.		55	53	2	55	53	2	-	-	-
376 147	Neunburg vorm Wald, St.		76	49	27	47	40	7	29	9	20
376 161	Schwandorf, GKSt.		190	107	83	163	97	66	27	10	17
376 170	Teublitz, St.		14	12	2	14	12	2	-	-	-
376 175	Wackersdorf		21	9	12	21	9	12	-	-	-
564 000	Nürnberg		13	11	2	13	11	2	-	-	-
	Übrige Gemeinden		82	59	23	78	57	21	4	2	2
	Auspendler zusammen		1402	903	499	1210	809	401	192	94	98
von 376 150 Wernberg-Köblitz, M. nach											
361 000	Amberg		43	37	6	43	37	6	-	-	-
362 000	Regensburg		54	42	12	33	29	4	21	13	8
363 000	Weiden i.d.OPf.		326	204	122	266	172	94	60	32	28
371 127	Hirschau, St.		21	17	4	21	17	4	-	-	-
371 150	Schnaittenbach, St.		40	31	9	40	31	9	-	-	-
374 133	Luhe-Wildenaubach, St.		63	49	14	63	49	14	-	-	-
374 139	Neustadt/Waldnaab, St.		15	7	8	9	7	2	6	-	6
374 162	Vohenstrauß, St.		16	8	8	16	8	8	-	-	-
374 166	Weierhammer		16	14	2	16	14	2	-	-	-
376 144	Nabburg, St.		274	144	130	100	68	32	174	76	98
376 153	Pfreimd, St.		147	106	41	146	105	41	1	1	-
376 161	Schwandorf, GKSt.		67	42	25	57	37	20	10	5	5
564 000	Nürnberg		25	23	2	24	22	2	1	1	6
	Übrige Gemeinden		137	104	33	126	99	27	11	5	6
	Auspendler zusammen		1244	828	416	960	695	265	284	133	151

1) Ohne Pendler mit unbestimmtem Ziel.

2) Einschl. erwerbstätige Schüler und Studierende.

3) Ohne erwerbstätige Schüler und Studierende.

Die Auspendler Bayerns (Erwerbstätige sowie Schüler und Studierende) am 25. Mai 1987 nach Wohnsitz- und Zielgemeinden ¹⁾

Gemeinde- schlüssel- nummer	Gebiet ----- Wohnsitzgemeinde ----- Zielgemeinde	Auspendler			davon					
		insgesamt	männlich	weiblich	Berufspendler ²⁾			Ausbildungspendler ³⁾		
					insgesamt	männlich	weiblich	insgesamt	männlich	weiblich
		1	2	3	4	5	6	7	8	9
von 376 151	Oberviechtach, St. nach									
361 000	Amberg	16	13	3	16	13	3	-	-	-
362 000	Regensburg	33	28	5	25	23	2	8	5	3
363 000	Weiden i.d.OPf.	100	74	26	83	65	18	17	9	8
372 116	Cham, St.	13	10	3	9	8	1	4	2	2
372 154	Rötz, St.	12	9	3	12	9	3	-	-	-
374 118	Eslarn, M.	16	6	10	16	6	10	-	-	-
374 159	Tännesberg, M.	10	7	3	10	7	3	-	-	-
374 162	Vohenstrauß, St.	23	16	7	23	16	7	-	-	-
376 144	Nabburg, St.	37	32	5	33	29	4	4	3	1
376 147	Neunburg vorm Wald, St.	91	55	36	46	32	14	45	23	22
376 148	Niedermurach	24	17	7	14	12	2	10	5	5
376 150	Schönsee, St.	79	51	28	79	51	28	-	-	-
376 161	Schwandorf, GKSt.	54	34	20	43	27	16	11	7	4
376 164	Schwarzhofen, M.	14	2	12	14	2	12	-	-	-
376 167	Stadlern	33	29	4	33	29	4	-	-	-
376 171	Teunz	17	6	11	17	6	11	-	-	-
376 178	Winklarn, M.	20	15	5	18	14	4	2	1	1
	Übrige Gemeinden	101	76	25	99	76	23	2	-	2
	Auspendler zusammen	693	480	213	590	425	165	103	55	48
von 376 153	Pfreimd, St. nach									
361 000	Amberg	39	30	9	39	30	9	-	-	-
362 000	Regensburg	64	56	8	54	47	7	10	9	1
363 000	Weiden i.d.OPf.	147	98	49	116	81	35	31	17	14
374 127	Irchenrieth	13	11	2	12	10	2	1	1	-
374 133	Luhe-Wildenau, M.	33	21	12	33	21	12	-	-	-
374 166	Weierhammer	14	12	2	14	12	2	-	-	-
376 125	Fensterbach	13	9	4	12	8	4	1	1	-
376 144	Nabburg, St.	438	263	175	270	185	85	168	78	90
376 150	Wernberg-Köblitz, M.	182	127	55	180	125	55	2	2	-
376 161	Schwandorf, GKSt.	109	72	37	93	61	32	16	11	5
376 163	Schwarzenfeld, M.	12	10	2	12	10	2	-	-	-
376 169	Stulln	13	13	-	13	13	-	-	-	-
376 173	Trausnitz	10	10	-	10	10	-	-	-	-
	Übrige Gemeinden	131	91	40	120	87	33	11	4	7
	Auspendler zusammen	1218	823	395	978	700	278	240	123	117
von 376 159	Schmidgaden nach									
361 000	Amberg	190	108	82	183	106	77	7	2	5
362 000	Regensburg	20	14	6	16	11	5	4	3	1
363 000	Weiden i.d.OPf.	10	7	3	9	7	2	1	-	1
371 122	Freudenberg	19	18	1	19	18	1	-	-	-
371 136	Kümmersbruck	10	10	-	10	10	-	-	-	-
371 150	Schnaittenbach, St.	10	5	5	10	5	5	-	-	-
376 112	Altendorf	15	2	13	15	2	13	-	-	-
376 125	Fensterbach	327	243	84	270	222	48	57	21	36
376 144	Nabburg, St.	188	88	100	128	64	64	60	24	36
376 150	Wernberg-Köblitz, M.	43	35	8	43	35	8	-	-	-
376 153	Pfreimd, St.	13	11	2	13	11	2	-	-	-
376 161	Schwandorf, GKSt.	47	26	21	43	22	21	4	4	-
376 163	Schwarzenfeld, M.	72	59	13	72	59	13	-	-	-
376 169	Stulln	26	13	13	26	13	13	-	-	-
564 000	Nürnberg	12	8	4	11	8	3	1	-	1
	Übrige Gemeinden	54	43	11	52	42	10	2	1	1
	Auspendler zusammen	1056	690	366	920	635	285	136	55	81
von 376 160	Schönsee, St. nach									
363 000	Weiden i.d.OPf.	10	9	1	9	9	-	1	-	1
372 171	Waldmünchen, St.	12	6	6	4	2	2	8	4	4
374 118	Eslarn, M.	17	10	7	17	10	7	-	-	-
374 147	Pleystein, St.	11	9	2	11	9	2	-	-	-
376 144	Nabburg, St.	16	13	3	13	13	-	3	-	3
376 147	Neunburg vorm Wald, St.	17	7	10	7	5	2	10	2	8
376 147	Neunburg vorm Wald, St.	110	78	32	110	78	32	33	16	17
376 151	Oberviechtach, St.	143	94	49	110	78	32	33	16	17
376 161	Schwandorf, GKSt.	24	19	5	21	16	5	3	3	-
376 167	Stadlern	56	45	11	56	45	11	-	-	-
	Übrige Gemeinden	68	48	20	63	45	18	5	3	2
	Auspendler zusammen	374	260	114	311	232	79	63	28	35
von 376 161	Schwandorf, GKSt. nach									
162 000	München	110	94	16	102	86	16	8	8	-
361 000	Amberg	467	278	189	428	264	164	39	14	25
362 000	Regensburg	805	568	237	644	457	187	161	111	50
363 000	Weiden i.d.OPf.	39	25	14	35	25	10	4	-	4
371 136	Kümmersbruck	30	28	2	30	28	2	-	-	-
371 151	Sulzbach-Rosenberg, St.	32	25	7	29	25	4	3	-	3
372 116	Cham, St.	10	7	3	9	6	3	1	1	-
372 153	Roding, St.	19	16	3	18	16	2	1	-	1
375 174	Neutraubling, St.	15	12	3	15	12	3	-	-	-
375 190	Regenstauf, M.	35	26	9	23	15	8	12	11	1
376 116	Bodenwöhr	27	24	3	27	24	3	-	-	-

¹⁾ Ohne Pendler mit unbestimmtem Ziel.²⁾ Einschl. erwerbstätige Schüler und Studierende.³⁾ Ohne erwerbstätige Schüler und Studierende.

Die Auspendler Bayerns (Erwerbstätige sowie Schüler und Studierende) am 25. Mai 1987 nach Wohnsitz- und Zielgemeinden 1)

Gemeinde- schlüssel- nummer	Gebiet		Auspendler			davon							
	Wohnsitzgemeinde	Zielgemeinde	insgesamt	männlich	weiblich	Berufspendler 2)			Ausbildungspendler 3)				
						insgesamt	männlich	weiblich	insgesamt	männlich	weiblich		
	1	2	3	4	5	6	7	8	9				
376 117	Bruck i.d.OPf., M.		13	13	-	13	13	-	-	-	-	-	-
376 119	Burglengenfeld, St.		147	82	65	122	78	44	-	-	-	-	-
376 125	Fensterbach		98	79	19	98	79	19	25	4	21	-	-
376 141	Maxhütte-Haidhof, St.		90	71	19	90	71	19	-	-	-	-	-
376 144	Nabburg, St.		119	74	45	101	65	36	18	9	9	-	-
376 147	Neunburg vorm Wald, St.		115	90	25	111	89	22	4	1	3	-	-
376 149	Nittenau, St.		54	47	7	54	47	7	-	-	-	-	-
376 150	Wernberg-Köblitz, M.		12	9	3	12	9	3	-	-	-	-	-
376 151	Oberviechtach, St.		28	21	7	25	21	4	-	-	-	-	-
376 153	Pfreimd, St.		42	32	10	42	32	10	3	-	3	-	-
376 163	Schwarzenfeld, M.		119	73	46	118	73	45	1	-	1	-	-
376 169	Stulln		32	27	5	32	27	5	-	-	-	-	-
376 170	Teublitz, St.		51	28	23	49	28	21	2	-	2	-	-
376 175	Wackersdorf		195	120	75	193	118	75	2	-	2	-	-
562 000	Erlangen		10	9	1	10	9	1	-	-	-	-	-
563 000	Fürth		17	4	13	17	4	13	-	-	-	-	-
564 000	Nürnberg		131	95	36	123	90	33	8	5	3	-	-
	Übrige Gemeinden		180	144	36	170	137	33	10	7	3	-	-
	Auspendler zusammen		3042	2121	921	2740	1948	792	302	173	129	-	-
von 376 162 Schwarzach b.Nabburg nach													
361 000	Amberg		15	14	1	15	14	1	-	-	-	-	-
362 000	Regensburg		20	14	6	15	10	5	5	4	1	-	-
376 112	Altendorf		18	5	13	18	5	13	-	-	-	-	-
376 125	Fensterbach		29	23	6	29	23	6	-	-	-	-	-
376 144	Nabburg, St.		110	56	54	69	38	31	41	18	23	-	-
376 147	Neunburg vorm Wald, St.		26	18	8	18	13	5	8	5	3	-	-
376 150	Wernberg-Köblitz, M.		13	13	-	13	13	-	-	-	-	-	-
376 161	Schwandorf, GKSt.		105	69	36	98	66	32	7	3	4	-	-
376 163	Schwarzenfeld, M.		200	110	90	57	36	21	143	74	69	-	-
376 164	Schwarzhofen, M.		13	10	3	13	10	3	-	-	-	-	-
376 169	Stulln		31	26	5	31	26	5	-	-	-	-	-
376 175	Wackersdorf		13	11	2	13	11	2	-	-	-	-	-
	Übrige Gemeinden		45	32	13	43	31	12	2	1	1	-	-
	Auspendler zusammen		638	401	237	432	296	136	206	105	101	-	-
von 376 163 Schwarzenfeld, M. nach													
361 000	Amberg		158	101	57	151	98	53	7	3	4	-	-
362 000	Regensburg		125	85	40	86	66	20	39	19	20	-	-
363 000	Weiden i.d.OPf.		36	19	17	20	15	5	16	4	12	-	-
374 162	Vohenstrauß, St.		11	7	4	11	7	4	-	-	-	-	-
376 112	Altendorf		10	5	5	10	5	5	-	-	-	-	-
376 125	Fensterbach		514	414	100	514	414	100	-	-	-	-	-
376 144	Nabburg, St.		259	127	132	113	61	52	146	66	80	-	-
376 147	Neunburg vorm Wald, St.		51	27	24	44	25	19	7	2	5	-	-
376 150	Wernberg-Köblitz, M.		29	21	8	29	21	8	-	-	-	-	-
376 151	Oberviechtach, St.		11	8	3	9	8	1	2	-	2	-	-
376 153	Pfreimd, St.		37	24	13	37	24	13	-	-	-	-	-
376 161	Schwandorf, GKSt.		447	269	178	385	238	147	62	31	31	-	-
376 169	Stulln		59	50	9	59	50	9	-	-	-	-	-
376 175	Wackersdorf		20	14	6	20	14	6	-	-	-	-	-
563 000	Fürth		16	4	12	16	4	12	-	-	-	-	-
564 000	Nürnberg		33	21	12	32	20	12	1	1	-	-	-
	Übrige Gemeinden		116	88	28	112	84	28	4	4	-	-	-
	Auspendler zusammen		1932	1284	648	1648	1154	494	284	130	154	-	-
von 376 164 Schwarzhofen, M. nach													
362 000	Regensburg		16	14	2	8	8	-	8	6	2	-	-
376 112	Altendorf		18	7	11	10	4	6	8	3	5	-	-
376 116	Bodenwöhr		10	8	2	10	8	2	-	-	-	-	-
376 144	Nabburg, St.		16	11	5	13	9	4	3	2	1	-	-
376 147	Neunburg vorm Wald, St.		216	138	78	199	131	68	17	7	10	-	-
376 150	Wernberg-Köblitz, M.		15	12	3	15	12	3	-	-	-	-	-
376 151	Oberviechtach, St.		28	18	10	12	9	3	16	9	7	-	-
376 161	Schwandorf, GKSt.		47	40	7	41	35	6	6	5	1	-	-
	Übrige Gemeinden		67	51	16	65	51	14	2	2	2	-	-
	Auspendler zusammen		433	299	134	373	267	106	60	32	28	-	-
von 376 167 Stadlern nach													
363 000	Weiden i.d.OPf.		14	14	-	14	14	-	-	-	-	-	-
372 174	Weiding		10	2	8	10	2	8	-	-	-	-	-
376 151	Oberviechtach, St.		16	11	5	11	10	1	5	1	4	-	-
376 160	Schönsee, St.		77	32	45	31	15	16	46	17	29	-	-
	Übrige Gemeinden		35	24	11	29	18	8	9	6	3	-	-
	Auspendler zusammen		152	83	69	92	59	33	60	24	36	-	-
von 376 168 Steinberg nach													
361 000	Amberg		14	13	1	13	12	1	1	1	-	-	-
362 000	Regensburg		51	35	16	42	29	13	9	6	3	-	-
376 116	Bodenwöhr		11	7	4	11	7	4	-	-	-	-	-
376 119	Burglengenfeld, St.		12	9	3	12	9	3	-	-	-	-	-

1) Ohne Pendler mit unbestimmtem Ziel.

2) Einschl. erwerbstätige Schüler und Studierende.

3) Ohne erwerbstätige Schüler und Studierende.

Die Auspendler Bayerns (Erwerbstätige sowie Schüler und Studierende) am 25. Mai 1987 nach Wohnsitz- und Zielgemeinden ¹⁾

Gemeinde- schlüssel- nummer	Gebiet		Auspendler			davon					
	Wohnsitzgemeinde	Zielgemeinde	insgesamt	männlich	weiblich	Berufspendler ²⁾			Ausbildungspendler ³⁾		
						insgesamt	männlich	weiblich	insgesamt	männlich	weiblich
	1	2	3	4	5	6	7	8	9		
376 147	Neunburg vorm Wald, St.		11	7	4	11	7	4	-	-	-
376 149	Nittenau, St.		30	21	9	30	21	9	-	-	-
376 161	Schwandorf, GKSt.		319	206	113	271	184	87	48	22	26
376 175	Wackersdorf		153	95	58	87	59	28	66	36	30
	Übrige Gemeinden		52	46	6	50	45	5	2	1	1
	Auspendler zusammen		653	439	214	527	373	154	126	66	60
von 376 169 Stulln nach											
361 000	Amberg		22	9	13	21	9	12	1	-	1
376 125	Fensterbach		57	44	13	57	44	13	-	-	-
376 144	Nabburg, St.		121	59	62	83	38	45	38	21	17
376 150	Wernberg-Köblitz, M.		14	8	6	14	8	6	-	-	-
376 153	Pfreimd, St.		14	8	6	14	8	6	-	-	-
376 161	Schwandorf, GKSt.		62	31	31	58	30	28	4	1	3
376 163	Schwarzenfeld, M.		193	114	79	49	32	17	144	82	62
	Übrige Gemeinden		77	46	31	73	44	29	4	2	2
	Auspendler zusammen		560	319	241	369	213	156	191	106	85
von 376 170 Teublitz, St. nach											
162 000	München		49	45	4	48	44	4	1	1	-
361 000	Amberg		21	14	7	17	13	4	4	1	3
362 000	Regensburg		672	398	274	614	369	245	58	29	29
371 151	Sulzbach-Rosenberg, St.		53	48	5	53	48	5	-	-	-
375 174	Neutraubling, St.		13	10	3	13	10	3	-	-	-
375 190	Regenstau, M.		54	34	20	49	29	20	5	5	-
376 119	Burglengenfeld, St.		505	287	218	307	187	120	198	100	98
376 141	Maxhütte-Haidhof, St.		479	413	66	460	400	60	19	13	6
376 147	Neunburg vorm Wald, St.		21	18	3	20	17	3	1	1	-
376 149	Nittenau, St.		15	14	1	15	14	1	-	-	-
376 161	Schwandorf, GKSt.		467	275	192	444	260	184	23	15	8
376 175	Wackersdorf		19	13	6	19	13	6	-	-	-
564 000	Nürnberg		31	20	11	31	20	11	-	-	-
	Übrige Gemeinden		120	98	22	118	97	21	2	1	1
	Auspendler zusammen		2519	1687	832	2208	1521	687	311	166	145
von 376 171 Teunz nach											
361 000	Amberg		13	13	-	13	13	-	-	-	-
362 000	Regensburg		15	10	5	13	10	3	2	-	2
363 000	Weiden i.d.OPf.		65	51	14	59	48	11	6	3	3
374 159	Tannesberg, M.		16	13	3	16	13	3	-	-	-
376 131	Gleiritsch		23	15	8	4	4	-	19	11	8
376 144	Nabburg, St.		20	17	3	20	17	3	-	-	-
376 147	Neunburg vorm Wald, St.		33	19	14	13	9	4	20	10	10
376 151	Oberviechtach, St.		190	129	61	154	109	45	36	20	16
376 160	Schönsee, St.		18	14	4	18	14	4	-	-	-
376 161	Schwandorf, GKSt.		16	12	4	10	7	3	6	5	1
	Übrige Gemeinden		84	62	22	79	59	20	5	3	2
	Auspendler zusammen		493	355	138	399	303	96	94	52	42
von 376 172 Thanstein nach											
372 154	Rötz, St.		36	30	6	36	30	6	-	-	-
376 122	Dieterskirchen		15	13	2	15	13	2	-	-	-
376 147	Neunburg vorm Wald, St.		124	79	45	108	73	35	16	6	10
376 151	Oberviechtach, St.		51	32	19	29	20	9	22	12	10
376 161	Schwandorf, GKSt.		10	6	4	7	3	4	3	3	-
376 178	Winklarn, M.		63	39	24	18	14	4	45	25	20
	Übrige Gemeinden		42	28	14	40	26	14	2	2	-
	Auspendler zusammen		341	227	114	253	179	74	88	48	40
von 376 173 Trausnitz nach											
361 000	Amberg		14	13	1	14	13	1	-	-	-
363 000	Weiden i.d.OPf.		35	21	14	34	20	14	1	1	-
374 162	Vohenstrauß, St.		15	11	4	15	11	4	-	-	-
376 144	Nabburg, St.		73	38	35	47	29	18	26	9	17
376 150	Wernberg-Köblitz, M.		51	34	17	51	34	17	-	-	-
376 153	Pfreimd, St.		84	50	34	52	36	16	32	14	18
376 161	Schwandorf, GKSt.		15	8	7	12	6	6	3	2	1
	Übrige Gemeinden		69	47	22	63	44	19	6	3	3
	Auspendler zusammen		356	222	134	288	193	95	68	29	39
von 376 175 Wackersdorf nach											
361 000	Amberg		78	50	28	74	47	27	4	3	1
362 000	Regensburg		123	98	25	90	75	15	33	23	10
376 116	Bodenwöhr		25	15	10	25	15	10	-	-	-
376 117	Bruck i.d.OPf., M.		14	7	7	14	7	7	-	-	-
376 119	Burglengenfeld, St.		24	15	9	22	15	7	2	-	2
376 125	Fensterbach		10	8	2	10	8	2	-	-	-
376 144	Nabburg, St.		20	11	9	17	11	6	3	-	3
376 147	Neunburg vorm Wald, St.		37	30	7	37	30	7	-	-	-

¹⁾ Ohne Pendler mit unbestimmtem Ziel.

²⁾ Einschl. erwerbstätige Schüler und Studierende.

³⁾ Ohne erwerbstätige Schüler und Studierende.

Die Auspendler Bayerns (Erwerbstätige sowie Schüler und Studierende) am 25. Mai 1987 nach Wohnsitz- und Zielgemeinden 1)

Gemeinde- schlüssel- nummer	Gebiet		Auspendler			davon					
	Wohnsitzgemeinde					Berufspendler 2)			Ausbildungspendler 3)		
	Zielgemeinde		insgesamt	männlich	weiblich	insgesamt	männlich	weiblich	insgesamt	männlich	weiblich
	1	2	3	4	5	6	7	8	9		
376 149	Nittenau, St.		16	15	1	16	15	1	-	-	-
376 153	Pfreimd, St.		15	14	1	15	14	1	-	-	-
376 161	Schwandorf, GKSt.		809	489	320	666	415	251	143	74	69
376 163	Schwarzenfeld, M.		13	12	1	13	12	1	-	-	-
564 000	Nürnberg		15	6	9	15	6	9	-	-	-
	Übrige Gemeinden		79	62	17	71	56	15	8	6	2
	Auspendler zusammen		1278	832	446	1085	726	359	193	106	87
von 376 176	Weiding nach										
376 151	Oberviechtach, St.		36	26	10	31	23	8	5	3	2
376 160	Schönsee, St.		73	37	36	47	25	22	26	12	14
376 167	Stadlern		13	9	4	13	9	4	-	-	-
	Übrige Gemeinden		57	43	14	47	37	10	10	6	4
	Auspendler zusammen		179	115	64	138	94	44	41	21	20
von 376 178	Winklarn, M. nach										
362 000	Regensburg		12	11	1	11	10	1	1	1	-
363 000	Weiden i.d.OPf.		20	19	1	20	19	1	-	-	-
372 154	Rötz, St.		31	25	6	31	25	6	-	-	-
376 144	Nabburg, St.		16	14	2	15	14	1	1	-	1
376 147	Neunburg vorm Wald, St.		35	21	14	20	13	7	15	8	7
376 151	Oberviechtach, St.		143	91	52	120	79	41	23	12	11
376 160	Schönsee, St.		23	11	12	23	11	12	-	-	-
376 161	Schwandorf, GKSt.		15	11	4	13	9	4	2	2	-
376 167	Stadlern		17	12	5	17	12	5	-	-	-
	Übrige Gemeinden		61	44	17	59	43	16	2	1	1
	Auspendler zusammen		373	259	114	329	235	94	44	24	20
	Lkr. Schwandorf zusammen		30688	20093	10595	25666	17525	8141	5022	2568	2454
	Landkreis Tirschenreuth										
von 377 112	Bärnau, St. nach										
363 000	Weiden i.d.OPf.		73	56	17	45	37	8	28	19	9
374 122	Flossenbürg		10	9	1	10	9	1	-	-	-
374 139	Neustadt/Waldnaab, St.		15	8	7	9	7	2	6	1	5
377 139	Mähring, M.		21	21	-	21	21	-	-	-	-
377 141	Mitterteich, St.		24	19	5	24	19	5	-	-	-
377 146	Plößberg, M.		49	38	11	49	38	11	-	-	-
377 154	Tirschenreuth, St.		420	246	174	342	201	141	78	45	33
377 158	Waldsassen, St.		44	33	11	33	30	3	11	3	8
377 159	Wiesau, M.		30	16	14	28	14	14	2	2	-
479 136	Marktredwitz, GKSt.		11	9	2	11	9	2	-	-	-
	Übrige Gemeinden		69	54	15	61	51	10	8	3	5
	Auspendler zusammen		766	509	257	633	436	197	133	73	60
von 377 113	Brand nach										
377 115	Ebnath		107	66	41	14	11	3	93	55	38
377 127	Immenreuth		15	14	1	15	14	1	-	-	-
377 129	Kemnath, St.		26	10	16	14	8	6	12	2	10
377 143	Neusorg		19	14	5	19	14	5	-	-	-
462 000	Bayreuth		23	20	3	21	18	3	2	2	-
472 138	Fichtelberg		14	1	13	14	1	13	-	-	-
479 136	Marktredwitz, GKSt.		47	37	10	44	36	8	3	1	2
479 138	Nagel		13	5	8	13	5	8	-	-	-
479 169	Wunsiedel, St.		49	28	21	22	14	8	27	14	13
	Übrige Gemeinden		76	43	33	73	42	31	3	1	2
	Auspendler zusammen		389	238	151	249	163	86	140	75	65
von 377 115	Ebnath nach										
377 113	Brand		51	36	15	51	36	15	-	-	-
377 127	Immenreuth		13	13	-	13	13	-	-	-	-
377 129	Kemnath, St.		46	33	13	37	29	8	9	4	5
377 143	Neusorg		39	34	5	38	33	5	1	1	-
377 148	Pullenreuth		15	11	4	15	11	4	-	-	-
377 157	Waldershof, St.		50	27	23	50	27	23	-	-	-
462 000	Bayreuth		34	28	6	31	26	5	3	2	1
472 138	Fichtelberg		23	4	19	23	4	19	-	-	-
479 112	Arzberg, St.		12	5	7	12	5	7	-	-	-
479 136	Marktredwitz, GKSt.		137	83	54	110	71	39	27	12	15
479 138	Nagel		10	4	6	10	4	6	-	-	-
479 145	Röslau		11	2	9	11	2	9	-	-	-
479 169	Wunsiedel, St.		23	17	6	17	13	4	6	4	2
	Übrige Gemeinden		54	36	18	51	35	16	3	1	2
	Auspendler zusammen		518	333	185	469	309	160	49	24	25

1) Ohne Pendler mit unbestimmtem Ziel.

2) Einschl. erwerbstätige Schüler und Studierende.

3) Ohne erwerbstätige Schüler und Studierende.

Die Auspendler Bayerns (Erwerbstätige sowie Schüler und Studierende) am 25. Mai 1987 nach Wohnsitz- und Zielgemeinden ¹⁾

Gemeinde- schlüssel- nummer	Gebiet		Auspendler			davon					
	Wohnsitzgemeinde	Zielgemeinde	insgesamt	männlich	weiblich	Berufspendler ²⁾			Ausbildungspendler ³⁾		
						insgesamt	männlich	weiblich	insgesamt	männlich	weiblich
	1	2	3	4	5	6	7	8	9		
von 377 116 Erbdorf, St. nach											
361 000	Amberg		10	10	-	9	9	-	1	1	-
363 000	Weiden i.d.OPf.		262	173	89	219	157	62	43	16	27
374 111	Altenstadt/Waldnaab		10	6	4	9	6	3	1	-	1
374 121	Floß, M.		10	6	4	10	6	4	-	-	-
374 124	Grafenwöhr, St.		21	19	2	21	19	2	-	-	-
374 139	Neustadt/Waldnaab, St.		46	19	27	15	12	3	31	7	24
374 149	Pressath, St.		12	12	-	12	12	-	-	-	-
374 168	Windischeschenbach, St.		39	21	18	39	21	18	-	-	-
377 118	Friedenfeld		12	9	3	12	9	3	-	-	-
377 129	Kemnath, St.		185	118	67	119	86	33	66	32	34
377 132	Krummennaab		115	56	59	91	41	50	24	15	9
377 148	Pullenreuth		11	5	6	1	1	-	10	4	6
377 154	Tirschenreuth, St.		41	25	16	17	10	7	24	15	9
377 159	Wiesau, M.		53	28	25	30	9	21	23	19	4
462 000	Bayreuth		26	24	2	22	21	1	4	3	1
479 136	Markttredwitz, GKSt.		16	10	6	16	10	6	-	-	-
	Übrige Gemeinden		119	94	25	118	94	24	1	-	1
	Auspendler zusammen		988	635	353	760	523	237	228	112	116
von 377 117 Falkenberg, M. nach											
363 000	Weiden i.d.OPf.		24	18	6	23	18	5	1	-	1
377 132	Krummennaab		10	5	5	10	5	5	-	-	-
377 141	Mitterteich, St.		14	7	7	14	7	7	-	-	-
377 154	Tirschenreuth, St.		70	40	30	54	28	26	16	12	4
377 158	Waldsassen, St.		18	10	8	6	5	1	12	5	7
377 159	Wiesau, M.		128	71	57	70	46	24	58	25	33
	Übrige Gemeinden		46	36	10	45	36	9	1	-	1
	Auspendler zusammen		310	187	123	222	145	77	88	42	46
von 377 118 Friedenfeld nach											
363 000	Weiden i.d.OPf.		33	19	14	29	17	12	4	2	2
377 116	Erbdorf, St.		46	22	24	46	22	24	-	-	-
377 132	Krummennaab		50	18	32	50	18	32	-	-	-
377 141	Mitterteich, St.		11	8	3	11	8	3	-	-	-
377 154	Tirschenreuth, St.		30	20	10	20	12	8	10	8	2
377 159	Wiesau, M.		144	83	61	84	54	30	60	29	31
479 136	Markttredwitz, GKSt.		87	46	41	49	29	20	38	17	21
	Übrige Gemeinden		71	53	18	66	51	15	5	2	3
	Auspendler zusammen		472	269	203	355	211	144	117	58	59
von 377 119 Fuchsmühl, M. nach											
363 000	Weiden i.d.OPf.		36	29	7	28	23	5	8	6	2
377 116	Erbdorf, St.		19	8	11	19	8	11	-	-	-
377 141	Mitterteich, St.		56	38	18	55	38	17	1	-	1
377 154	Tirschenreuth, St.		30	18	12	25	15	10	5	3	2
377 157	Waldershof, St.		16	10	6	16	10	6	-	-	-
377 158	Waldsassen, St.		24	18	6	24	18	6	-	-	-
377 159	Wiesau, M.		333	178	155	191	108	83	142	70	72
479 136	Markttredwitz, GKSt.		136	84	52	104	71	33	32	13	19
	Übrige Gemeinden		74	53	21	74	53	21	-	-	-
	Auspendler zusammen		724	436	288	536	344	192	188	92	96
von 377 127 Immenreuth nach											
363 000	Weiden i.d.OPf.		12	9	3	10	8	2	2	1	1
374 117	Eschenbach i.d.OPf., St.		19	14	5	7	7	-	12	7	5
374 124	Grafenwöhr, St.		10	9	1	10	9	1	-	-	-
377 129	Kemnath, St.		157	87	70	126	72	54	31	15	16
377 133	Kulmain		58	29	29	23	11	12	35	18	17
377 148	Pullenreuth		12	7	5	2	2	-	10	5	5
462 000	Bayreuth		104	74	30	86	65	21	18	9	9
472 190	Speichersdorf		31	11	20	31	11	20	-	-	-
479 136	Markttredwitz, GKSt.		42	33	9	26	22	4	16	11	5
	Übrige Gemeinden		101	76	25	95	73	22	6	3	3
	Auspendler zusammen		546	349	197	416	280	136	130	69	61
von 377 128 Kastl nach											
363 000	Weiden i.d.OPf.		30	24	6	30	24	6	-	-	-
374 117	Eschenbach i.d.OPf., St.		31	16	15	9	6	3	22	10	12
374 124	Grafenwöhr, St.		23	19	4	22	18	4	1	1	-
374 148	Trabitz		57	47	10	57	47	10	-	-	-
374 149	Pressath, St.		17	11	6	17	11	6	-	-	-
377 116	Erbdorf, St.		20	3	17	20	3	17	-	-	-
377 127	Immenreuth		11	10	1	11	10	1	-	-	-
377 129	Kemnath, St.		269	155	114	114	66	48	155	89	66
462 000	Bayreuth		22	19	3	22	19	3	-	-	-
472 190	Speichersdorf		31	11	20	31	11	20	-	-	-
	Übrige Gemeinden		44	30	14	33	25	8	11	5	6
	Auspendler zusammen		555	345	210	366	240	126	189	105	84

¹⁾ Ohne Pendler mit unbestimmtem Ziel.

²⁾ Einschl. erwerbstätige Schüler und Studierende.

³⁾ Ohne erwerbstätige Schüler und Studierende.

Die Auspendler Bayerns (Erwerbstätige sowie Schüler und Studierende) am 25. Mai 1987 nach Wohnsitz- und Zielgemeinden 1)

Gemeinde- schlüssel- nummer	Gebiet		Auspendler			davon						
	Wohnsitzgemeinde	Zielgemeinde				Berufspendler 2)			Ausbildungspendler 3)			
			insgesamt	männlich	weiblich	insgesamt	männlich	weiblich	insgesamt	männlich	weiblich	
		1	2	3	4	5	6	7	8	9		
von 377 129	Kemnath, St.	nach										
363 000	Weiden i.d.OPf.		42	31	11	36	26	10	6	5	1	
371 113	Auerbach i.d.OPf., St.		10	8	2	10	8	2	-	-	-	
374 117	Eschenbach i.d.OPf., St.		137	82	55	30	25	5	107	57	50	
374 124	Grafenwöhr, St.		51	36	15	50	35	15	1	1	-	
374 148	Trabit		30	27	3	30	27	3	-	-	-	
374 149	Pressath, St.		22	17	5	22	17	5	-	-	-	
377 116	Erbendorf, St.		98	42	56	98	42	56	-	-	-	
377 127	Immenreuth		90	73	17	90	73	17	-	-	-	
377 128	Kastl		26	21	5	26	21	5	-	-	-	
377 133	Kulmain		16	8	8	16	8	8	-	-	-	
377 148	Pullenreuth		15	6	9	9	4	5	6	2	4	
377 154	Tirschenreuth, St.		16	6	10	16	6	10	-	-	-	
377 159	Wiesau, M.		20	14	6	9	4	5	11	10	1	
462 000	Bayreuth		151	103	48	132	95	37	19	8	11	
472 190	Speichersdorf		42	17	25	42	17	25	-	-	-	
479 136	Marktredwitz, GKSt.		22	13	9	21	13	8	1	-	-	
564 000	Nürnberg		16	14	2	13	11	2	3	3	1	
	Übrige Gemeinden		130	92	38	116	85	31	14	7	7	
	Auspendler zusammen		934	610	324	766	517	249	168	93	75	
von 377 131	Konnersreuth, M.	nach										
377 141	Mitterteich, St.		60	40	20	60	40	20	-	-	-	
377 154	Tirschenreuth, St.		33	22	11	20	13	7	13	9	4	
377 158	Waldsassen, St.		186	128	58	151	110	41	35	18	17	
377 159	Wiesau, M.		17	10	7	9	2	7	8	8	-	
479 112	Arzberg, St.		143	59	84	143	59	84	-	-	-	
479 136	Marktredwitz, GKSt.		60	36	24	58	35	23	2	1	1	
479 169	Wunsiedel, St.		10	8	2	10	8	2	-	-	-	
	Übrige Gemeinden		58	43	15	52	40	12	6	3	3	
	Auspendler zusammen		567	346	221	503	307	196	64	39	25	
von 377 132	Krummennaab	nach										
363 000	Weiden i.d.OPf.		111	76	35	103	76	27	8	-	8	
374 124	Grafenwöhr, St.		10	9	1	10	9	1	-	-	-	
374 168	Windischeschenbach, St.		35	16	19	33	14	19	2	2	-	
377 116	Erbendorf, St.		176	92	84	117	65	52	59	27	32	
377 118	Friedenfels		11	9	2	11	9	2	-	-	-	
377 129	Kemnath, St.		29	23	6	14	12	2	15	11	4	
377 149	Reuth b.Erbendorf		19	19	-	19	19	-	-	-	-	
377 154	Tirschenreuth, St.		29	19	10	4	3	1	25	16	9	
377 159	Wiesau, M.		15	11	4	11	7	4	4	4	-	
479 136	Marktredwitz, GKSt.		11	8	3	11	8	3	-	-	-	
	Übrige Gemeinden		85	67	18	78	66	12	7	1	6	
	Auspendler zusammen		531	349	182	411	288	123	120	61	59	
von 377 133	Kulmain	nach										
363 000	Weiden i.d.OPf.		24	16	8	23	16	7	1	-	1	
374 117	Eschenbach i.d.OPf., St.		22	19	3	15	13	2	7	6	1	
374 124	Grafenwöhr, St.		12	10	2	11	10	1	1	-	1	
374 148	Trabit		12	11	1	12	11	1	-	-	-	
377 113	Brand		41	30	11	41	30	11	-	-	-	
377 116	Erbendorf, St.		29	12	17	29	12	17	-	-	-	
377 127	Immenreuth		130	99	31	90	71	19	40	28	12	
377 129	Kemnath, St.		214	111	103	172	92	80	42	19	23	
377 143	Neusorg		49	45	4	48	45	3	1	-	1	
377 148	Pullenreuth		10	7	3	4	1	3	6	6	-	
462 000	Bayreuth		74	56	18	71	55	16	3	1	2	
472 190	Speichersdorf		37	15	22	37	15	22	-	-	-	
479 136	Marktredwitz, GKSt.		86	50	36	64	42	22	22	8	14	
	Übrige Gemeinden		90	53	37	84	49	35	6	4	2	
	Auspendler zusammen		830	534	296	701	462	239	129	72	57	
von 377 137	Leonberg	nach										
377 141	Mitterteich, St.		268	170	98	167	111	56	101	59	42	
377 142	Neualbenreuth, M.		16	7	9	1	-	1	15	7	8	
377 154	Tirschenreuth, St.		62	36	26	45	28	17	17	8	9	
377 158	Waldsassen, St.		80	55	25	68	49	19	12	6	6	
377 159	Wiesau, M.		36	13	23	31	12	19	5	1	4	
	Übrige Gemeinden		34	31	3	30	26	2	4	3	1	
	Auspendler zusammen		496	312	184	342	228	114	154	84	70	
von 377 139	Mähring, M.	nach										
363 000	Weiden i.d.OPf.		14	11	3	12	10	2	2	1	1	
377 112	Bärnau, St.		32	18	14	32	18	14	-	-	-	
377 141	Mitterteich, St.		33	29	4	33	29	4	-	-	-	
377 142	Neualbenreuth, M.		14	11	3	14	11	3	-	-	-	
377 146	Plößberg, M.		14	13	1	14	13	1	-	-	-	
377 154	Tirschenreuth, St.		345	181	164	326	172	154	19	9	10	
377 158	Waldsassen, St.		43	36	7	32	32	-	11	4	7	

1) Ohne Pendler mit unbestimmtem Ziel.

2) Einschl. erwerbstätige Schüler und Studierende.

3) Ohne erwerbstätige Schüler und Studierende.

Die Auspendler Bayerns (Erwerbstätige sowie Schüler und Studierende) am 25. Mai 1987 nach Wohnsitz- und Zielgemeinden ¹⁾

Gemeinde- schlüssel- nummer	Gebiet		Auspendler			davon					
	Wohnsitzgemeinde	Zielgemeinde				Berufspendler ²⁾			Ausbildungspendler ³⁾		
			insgesamt	männlich	weiblich	insgesamt	männlich	weiblich	insgesamt	männlich	weiblich
	1	2	3	4	5	6	7	8	9		
377 159	Wiesau, M.		22	18	4	14	13	1	8	5	3
	Übrige Gemeinden		27	22	5	25	21	4	2	1	1
	Auspendler zusammen		544	339	205	502	319	183	42	20	22
von 377 141	Mitterteich, St.	nach									
363 000	Weiden i.d.OPf.		59	34	25	41	28	13	18	6	12
377 131	Konnernsreuth, M.		14	9	5	14	9	5	-	-	-
377 154	Tirschenreuth, St.		314	153	161	191	86	105	123	67	56
377 158	Waldsassen, St.		289	184	105	193	138	55	96	46	50
377 159	Wiesau, M.		173	98	75	121	67	54	52	31	21
479 112	Arzberg, St.		19	11	8	19	11	8	-	-	-
479 136	Marktredwitz, GKSt.		115	86	29	109	83	26	6	3	3
	Übrige Gemeinden		142	101	41	134	99	35	8	2	6
	Auspendler zusammen		1125	676	449	822	521	301	303	155	148
von 377 142	Neualbenreuth, M.	nach									
377 141	Mitterteich, St.		35	27	8	35	27	8	-	-	-
377 154	Tirschenreuth, St.		125	56	69	106	44	62	19	12	7
377 158	Waldsassen, St.		203	134	69	169	118	51	34	16	18
377 159	Wiesau, M.		14	6	8	10	5	5	4	1	3
	Übrige Gemeinden		44	33	11	40	31	9	4	2	2
	Auspendler zusammen		421	256	165	360	225	135	61	31	30
von 377 143	Neusorg	nach									
377 113	Brand		24	18	6	24	18	6	-	-	-
377 115	Ebnath		12	8	4	12	8	4	-	-	-
377 116	Erbendorf, St.		18	2	16	18	2	16	-	-	-
377 127	Immenreuth		10	9	1	10	9	1	-	-	-
377 129	Kemnath, St.		63	38	25	41	30	11	22	8	14
377 148	Pullenreuth		31	14	17	31	14	17	-	-	-
377 157	Waldershof, St.		84	40	44	84	40	44	-	-	-
377 159	Wiesau, M.		24	4	20	19	3	16	5	1	4
462 000	Bayreuth		44	34	10	38	28	10	6	6	-
464 000	Hof		12	11	1	11	10	1	1	1	-
472 190	Speichersdorf		20	13	7	20	13	7	-	-	-
479 136	Marktredwitz, GKSt.		285	179	106	220	146	74	65	33	32
479 169	Wunsiedel, St.		18	12	6	16	10	6	2	2	-
	Übrige Gemeinden		104	60	44	101	59	42	3	1	2
	Auspendler zusammen		749	442	307	645	390	255	104	52	52
von 377 145	Pechbrunn	nach									
377 141	Mitterteich, St.		76	42	34	35	21	14	41	21	20
377 154	Tirschenreuth, St.		13	6	7	13	6	7	-	-	-
377 157	Waldershof, St.		14	10	4	14	10	4	-	-	-
377 158	Waldsassen, St.		17	12	5	16	11	5	1	1	-
377 159	Wiesau, M.		44	15	29	36	12	24	8	3	5
464 000	Hof		11	10	1	10	10	-	1	-	1
479 112	Arzberg, St.		21	15	6	21	15	6	-	-	-
479 136	Marktredwitz, GKSt.		341	204	137	277	179	98	64	25	39
479 152	Selb, GKSt.		11	8	3	11	8	3	-	-	-
479 169	Wunsiedel, St.		14	9	5	14	9	5	-	-	-
	Übrige Gemeinden		52	33	19	47	31	16	5	2	3
	Auspendler zusammen		614	364	250	494	312	182	120	52	68
von 377 146	Plößberg, M.	nach									
363 000	Weiden i.d.OPf.		148	109	39	126	96	30	22	13	9
374 111	Altenstadt/Waldnaab		15	10	5	15	10	5	-	-	-
374 121	Floß, M.		19	6	13	19	6	13	-	-	-
374 140	Neustadt a.Kulm, St.		37	27	10	37	27	10	-	-	-
374 157	Speinshart		32	15	17	-	-	-	-	15	17
374 158	Störnstein		17	17	-	17	17	-	-	-	-
374 162	Vohenstrauß, St.		11	-	11	11	-	11	-	-	-
374 168	Windischeschenbach, St.		45	12	33	45	12	33	-	-	-
377 112	Bärnau, St.		26	22	4	26	22	4	-	-	-
377 154	Tirschenreuth, St.		295	164	131	217	118	99	78	46	32
377 158	Waldsassen, St.		10	8	2	8	8	-	2	-	2
377 159	Wiesau, M.		45	18	27	35	13	22	10	5	5
	Übrige Gemeinden		78	61	17	73	57	16	5	4	1
	Auspendler zusammen		778	469	309	629	386	243	149	83	66
von 377 148	Pullenreuth	nach									
377 116	Erbendorf, St.		46	26	20	46	26	20	-	-	-
377 127	Immenreuth		13	10	3	13	10	3	-	-	-
377 129	Kemnath, St.		66	37	29	57	36	21	9	1	8
377 143	Neusorg		188	125	63	89	75	14	99	50	49
377 157	Waldershof, St.		79	37	42	79	37	42	-	-	-
377 159	Wiesau, M.		16	4	12	8	1	7	8	3	5
462 000	Bayreuth		34	23	11	21	17	4	13	6	7
479 112	Arzberg, St.		14	10	4	14	10	4	-	-	-

¹⁾ Ohne Pendler mit unbestimmtem Ziel.

²⁾ Einschl. erwerbstätige Schüler und Studierende.

³⁾ Ohne erwerbstätige Schüler und Studierende.

Die Auspendler Bayerns (Erwerbstätige sowie Schüler und Studierende) am 25. Mai 1987 nach Wohnsitz- und Zielgemeinden 1)

Gemeinde- schlüssel- nummer	Gebiet		Auspendler			davon					
	Wohnsitzgemeinde					Berufspendler 2)			Ausbildungspendler 3)		
	Zielgemeinde		insgesamt	männlich	weiblich	insgesamt	männlich	weiblich	insgesamt	männlich	weiblich
	1	2	3	4	5	6	7	8	9		
479 136	Marktredwitz, GKSt.		231	149	82	179	126	53	52	23	29
479 169	Wunsiedel, St.		11	6	5	10	5	5	1	1	-
	Übrige Gemeinden		83	60	23	79	59	20	4	1	3
	Auspendler zusammen		781	487	294	595	402	193	186	85	101
von 377 149	Reuth b.Erbendorf nach										
363 000	Weiden i.d.OPf.		85	56	29	79	54	25	6	2	4
374 168	Windischeschenbach, St.		33	22	11	32	21	11	1	1	-
377 116	Erbendorf, St.		112	63	49	73	44	29	39	19	20
377 129	Kemnath, St.		24	18	6	13	10	3	11	8	3
377 132	Krummennaab		126	58	68	51	21	30	75	37	38
377 154	Tirschenreuth, St.		17	15	2	7	6	1	10	9	1
377 159	Wiesau, M.		24	15	9	24	15	9	-	-	-
479 136	Marktredwitz, GKSt.		10	8	2	10	8	2	-	-	-
	Übrige Gemeinden		74	59	15	67	55	12	7	4	3
	Auspendler zusammen		505	314	191	356	234	122	149	80	69
von 377 154	Tirschenreuth, St. nach										
361 000	Amberg		10	10	-	10	10	-	-	-	-
363 000	Weiden i.d.OPf.		147	98	49	113	83	30	34	15	19
374 139	Neustadt/Waldnaab, St.		31	11	20	8	3	5	23	8	15
374 157	Speinshart		12	1	11	-	-	-	12	1	11
374 168	Windischeschenbach, St.		11	6	5	11	6	5	-	-	-
376 153	Pfreimd, St.		15	15	-	15	15	-	-	-	-
377 112	Bärnau, St.		65	43	22	63	42	21	2	1	1
377 139	Mähring, M.		29	25	4	29	25	4	-	-	-
377 141	Mitterteich, St.		142	105	37	142	105	37	-	-	-
377 146	Plößberg, M.		88	60	28	88	60	28	-	-	-
377 158	Waldsassen, St.		155	104	51	72	61	11	83	43	40
377 159	Wiesau, M.		132	66	66	109	56	53	23	10	13
479 136	Marktredwitz, GKSt.		57	47	10	54	46	8	3	1	2
479 152	Selb, GKSt.		10	9	1	9	8	1	1	1	-
479 169	Wunsiedel, St.		10	9	1	10	9	1	-	-	-
	Übrige Gemeinden		111	79	32	103	73	30	8	6	2
	Auspendler zusammen		1025	688	337	836	602	234	189	86	103
von 377 157	Waldershof, St. nach										
377 118	Friedenfels		18	13	5	18	13	5	-	-	-
377 129	Kemnath, St.		12	5	7	7	5	2	5	-	5
377 143	Neusorg		29	24	5	28	23	5	1	1	-
377 148	Pullenreuth		25	21	4	23	19	4	2	2	-
377 154	Tirschenreuth, St.		13	9	4	11	8	3	2	1	1
377 159	Wiesau, M.		41	17	24	23	5	18	18	12	6
462 000	Bayreuth		43	35	8	33	27	6	10	8	2
464 000	Hof		9	9	4	11	9	2	2	-	2
479 111	Bad Alexandersbad		23	8	16	24	8	16	-	-	-
479 112	Arzberg, St.		18	11	7	18	11	7	-	-	-
479 136	Marktredwitz, GKSt.		827	509	318	656	428	228	171	81	90
479 147	Schirnding, M.		15	12	3	15	12	3	-	-	-
479 152	Selb, GKSt.		45	31	14	45	31	14	-	-	-
479 169	Wunsiedel, St.		37	24	13	34	23	11	3	1	2
	Übrige Gemeinden		115	79	36	108	77	31	7	2	5
	Auspendler zusammen		1275	807	468	1054	699	355	221	108	119
von 377 158	Waldsassen, St. nach										
363 000	Weiden i.d.OPf.		57	42	15	46	38	8	11	4	7
374 127	Irchenrieth		11	9	2	6	4	2	5	5	-
377 131	Konnersreuth, M.		32	26	6	32	26	6	-	-	-
377 141	Mitterteich, St.		181	97	84	181	97	84	-	-	-
377 142	Neualbenreuth, M.		20	12	8	9	5	4	11	7	4
377 154	Tirschenreuth, St.		287	158	129	155	82	73	132	76	56
377 159	Wiesau, M.		111	56	55	79	42	37	32	14	18
462 000	Bayreuth		14	13	1	12	12	-	2	1	1
464 000	Hof		11	10	1	11	10	1	2	-	-
479 112	Arzberg, St.		44	26	18	44	26	18	-	-	-
479 136	Marktredwitz, GKSt.		112	70	42	86	60	26	26	10	16
479 147	Schirnding, M.		57	37	20	57	37	20	-	-	-
479 152	Selb, GKSt.		28	23	5	27	22	5	1	1	-
	Übrige Gemeinden		84	65	19	82	64	18	2	1	1
	Auspendler zusammen		1049	644	405	827	525	302	222	119	103
von 377 159	Wiesau, M. nach										
363 000	Weiden i.d.OPf.		93	66	27	76	57	19	17	9	8
374 168	Windischeschenbach, St.		25	12	13	25	12	13	-	-	-
377 116	Erbendorf, St.		13	5	8	13	5	8	-	-	-
377 117	Falkenberg, M.		23	11	12	2	1	1	21	10	11
377 118	Friedenfels		12	10	2	12	10	2	-	-	-
377 119	Fuchsmühl, M.		19	11	8	19	11	8	-	-	-
377 132	Krummennaab		23	8	15	23	8	15	-	-	-
377 141	Mitterteich, St.		141	84	57	140	83	57	1	1	-
377 146	Plößberg, M.		12	8	4	12	8	4	-	-	-

1) Ohne Pendler mit unbestimmtem Ziel.

2) Einschl. erwerbstätige Schüler und Studierende.

3) Ohne erwerbstätige Schüler und Studierende.

Die Auspendler Bayerns (Erwerbstätige sowie Schüler und Studierende) am 25. Mai 1987 nach Wohnsitz- und Zielgemeinden ¹⁾

Gemeinde- schlüssel- nummer	Gebiet ----- Wohnsitzgemeinde ----- Zielgemeinde	Auspendler			davon					
		insgesamt	männlich	weiblich	Berufspendler ²⁾			Ausbildungspendler ³⁾		
					insgesamt	männlich	weiblich	insgesamt	männlich	weiblich
					1	2	3	4	5	6
377 154	Tirschenreuth, St.	210	110	100	118	60	58	92	50	42
377 157	Waldershof, St.	10	9	1	10	9	1	-	-	-
377 158	Waldsassen, St.	83	57	26	75	56	19	8	1	7
464 000	Hof	12	11	1	11	11	-	1	-	1
479 112	Arzberg, St.	10	5	5	10	5	5	-	-	-
479 136	Marktredwitz, GKSt.	177	102	75	114	75	39	63	27	36
479 152	Selb, GKSt.	11	6	5	11	6	5	-	-	-
564 000	Nürnberg	13	13	-	13	13	-	-	-	-
	Übrige Gemeinden	85	64	21	77	61	16	8	3	5
	Auspendler zusammen	972	592	380	761	491	270	211	101	110
	Lkr. Tirschenreuth zusammen	18464	11530	6934	14610	9559	5051	3854	1971	1883
	Landkreise zusammen	210227	133925	76302	172725	114640	58085	37502	19285	18217
	Reg.-Bez. Oberpfalz zusammen	222465	142541	79924	183919	122651	61268	38546	19890	18656

¹⁾ Ohne Pendler mit unbestimmtem Ziel.²⁾ Einschl. erwerbstätige Schüler und Studierende.³⁾ Ohne erwerbstätige Schüler und Studierende.

Die Auspendler Bayerns (Erwerbstätige sowie Schüler und Studierende) am 25. Mai 1987 nach Wohnsitz- und Zielgemeinden ¹⁾

Gemeinde- schlüssel- nummer	Gebiet		Auspendler			davon					
	Wohnsitzgemeinde	Zielgemeinde	insgesamt	männlich	weiblich	Berufspendler ²⁾			Ausbildungspendler ²⁾		
						insgesamt	männlich	weiblich	insgesamt	männlich	weiblich
			1	2	3	4	5	6	7	8	9
Regierungsbezirk Oberfranken											
----- Kreisfreie Städte -----											
von 461 000	Bamberg nach										
462 000	Bayreuth		76	56	20	55	40	15	21	16	5
463 000	Coburg		105	80	25	60	41	19	45	39	6
471 111	Altendorf		15	10	5	15	10	5	-	-	-
471 115	Baunach, St.		29	23	6	29	23	6	-	-	-
471 117	Bischberg		130	83	47	128	82	46	2	1	1
471 119	Breitengüßbach		27	18	9	26	18	8	1	-	1
471 120	Burgebrach, M.		52	32	20	46	28	18	6	4	2
471 123	Buttenheim, M.		16	9	7	16	9	7	-	-	-
471 128	Ebrach, M.		12	9	3	12	9	3	-	-	-
471 131	Frensdorf		29	18	11	29	18	11	-	-	-
471 137	Gundelsheim		41	24	17	41	24	17	-	-	-
471 140	Hallstadt, St.		555	395	160	551	393	158	4	2	2
471 145	Hirschaid, M.		128	75	53	124	75	49	4	-	4
471 154	Lisberg		14	12	2	13	12	1	1	-	1
471 155	Litzendorf		43	26	17	42	26	16	1	-	1
471 159	Memmelsdorf		109	63	46	105	62	43	4	1	3
471 165	Oberhaid		21	12	9	21	12	9	-	-	-
471 172	Pommersfelden		10	3	7	10	3	7	-	-	-
471 173	Priesendorf		10	6	4	10	6	4	-	-	-
471 174	Rattelsdorf, M.		23	18	5	23	18	5	-	-	-
471 185	Scheßlitz, St.		78	46	32	76	45	31	2	1	1
471 191	Stegaurach		103	55	48	103	55	48	-	-	-
471 195	Strullendorf		237	165	72	237	165	72	-	-	-
471 207	Viereith-Trunstadt		34	27	7	34	27	7	-	-	-
471 208	Walsdorf		17	11	6	17	11	6	-	-	-
471 214	Zapfendorf, M.		16	11	5	16	11	5	-	-	-
471 220	Schlüsselhof, St.		11	4	7	11	4	7	-	-	-
474 121	Ebermannstadt, St.		14	9	5	14	9	5	-	-	-
474 123	Eggolsheim, M.		18	11	7	18	11	7	-	-	-
474 126	Forchheim, GKSt.		144	80	64	133	79	54	11	1	10
476 145	Kronach, St.		13	7	6	10	6	4	3	1	2
477 128	Kulmbach, GKSt.		18	14	4	17	13	4	1	1	-
478 120	Ebensfeld, M.		29	18	11	29	18	11	-	-	-
478 139	Lichtenfels, St.		55	38	17	54	38	16	1	-	1
478 165	Staffelstein, St.		36	25	11	36	25	11	-	-	-
562 000	Erlangen		581	406	175	392	278	114	189	128	61
563 000	Fürth		60	45	15	59	44	15	1	1	-
564 000	Nürnberg		531	428	103	467	382	85	64	46	18
572 132	Herzogenaurach, St.		22	20	2	22	20	2	-	-	-
572 135	Höchstädt/Aisch, St.		27	18	9	26	18	8	1	-	1
572 160	Wachenroth, M.		31	17	14	31	17	14	-	-	-
662 000	Schweinfurt		56	46	10	42	32	10	14	14	-
663 000	Würzburg		69	50	19	46	36	10	23	14	9
672 127	Hammelburg, St.		11	9	2	11	9	2	-	-	-
674 129	Ebelsbach		12	6	6	12	6	6	-	-	-
674 130	Ebern, St.		68	63	5	68	63	5	-	-	-
674 133	Eltmann, St.		20	12	8	19	12	7	1	-	1
674 147	Haßfurt, St.		23	15	8	22	15	7	1	-	1
674 221	Zeil a.Main, St.		17	12	5	17	12	5	-	-	-
	Übrige Gemeinden		280	195	85	268	188	80	12	7	5
	Auspendler zusammen		4076	2835	1241	3663	2558	1105	413	277	136
von 462 000	Bayreuth nach										
363 000	Weiden i.d.OPf.		12	7	5	12	7	5	-	-	-
371 113	Auerbach i.d.OPf., St.		36	31	5	36	31	5	-	-	-
377 129	Kemnath, St.		27	18	9	27	18	9	-	-	-
461 000	Bamberg		80	44	36	66	39	27	14	5	9
463 000	Coburg		42	30	12	15	11	4	27	19	8
464 000	Hof		66	42	24	63	42	21	3	-	3
472 116	Bad Berneck/Ficht., St.		136	82	54	136	82	54	-	-	-
472 119	Bindlach		568	377	191	564	376	188	4	1	3
472 121	Bischofsgrün		23	11	12	23	11	12	-	-	-
472 127	Creußen, St.		105	73	32	104	73	31	1	-	1
472 131	Eckersdorf		133	62	71	129	60	69	4	2	2
472 139	Gefrees, St.		38	22	16	36	20	16	2	2	-
472 140	Gesees		39	33	6	39	33	6	-	-	-
472 143	Goldkronach, St.		31	12	19	31	12	19	-	-	-
472 150	Heinersreuth		54	40	14	50	37	13	4	3	1
472 154	Hollfeld, St.		30	18	12	29	17	12	1	1	-
472 155	Hummeltal		16	5	11	16	5	11	-	-	-
472 166	Mistelbach		80	24	56	80	24	56	-	-	-
472 167	Mistelgau		102	86	16	102	86	16	-	-	-
472 175	Pegnitz, St.		137	84	53	118	79	39	19	5	14
472 190	Speichersdorf		23	14	9	23	14	9	-	-	-
472 197	Waischenfeld, St.		14	10	4	14	10	4	-	-	-
472 198	Warmensteinach		20	11	9	20	11	9	-	-	-
472 199	Weidenberg, M.		111	84	27	111	84	27	-	-	-
475 154	Münchberg, St.		51	25	26	36	19	17	15	6	9
476 145	Kronach, St.		12	6	6	12	6	6	-	-	-
477 119	Harsdorf		12	10	2	12	10	2	-	-	-
477 121	Himmelkron		45	20	25	45	20	25	-	-	-

¹⁾ Ohne Pendler mit unbestimmtem Ziel.

²⁾ Einschl. erwerbstätige Schüler und Studierende.

³⁾ Ohne erwerbstätige Schüler und Studierende.

Die Auspendler Bayerns (Erwerbstätige sowie Schüler und Studierende) am 25. Mai 1987 nach Wohnsitz- und Zielgemeinden 1)

Gemeinde- schlüssel- nummer	Gebiet		Auspendler			davon					
	Wohnsitzgemeinde	Zielgemeinde	insgesamt	männlich	weiblich	Berufspendler 2)			Ausbildungspendler 3)		
						insgesamt	männlich	weiblich	insgesamt	männlich	weiblich
	1	2	3	4	5	6	7	8	9		
477 128	Kulmbach, GKSt.		244	165	79	238	164	74	6	1	5
477 136	Mainleus		22	12	10	16	9	7	6	3	3
477 139	Marktschorgast, M.		16	13	3	16	13	3	-	-	-
477 142	Neudrossenfeld		37	27	10	37	27	10	-	-	-
477 157	Thurnau, M.		15	10	5	15	10	5	-	-	-
477 159	Untersteinach		10	7	3	10	7	3	-	-	-
479 136	Marktredwitz, GKSt.		18	10	8	16	9	7	2	1	1
479 152	Selb, GKSt.		10	7	3	8	7	1	2	-	2
479 169	Wunsiedel, St.		13	10	3	13	10	3	-	-	-
562 000	Erlangen		47	32	15	23	20	3	24	12	12
563 000	Fürth		11	10	1	9	9	-	2	1	1
564 000	Nürnberg		296	230	66	262	212	50	34	18	16
	Übrige Gemeinden		261	162	99	239	157	82	22	5	17
	Auspendler zusammen		3043	1976	1067	2851	1891	960	192	85	107
von 463 000	Coburg nach										
461 000	Bamberg		104	69	35	69	52	17	35	17	18
462 000	Bayreuth		44	32	12	29	21	8	15	11	4
473 112	Ahorn		280	163	117	275	160	115	5	3	2
473 120	Dörfler-Esbach		238	120	118	238	120	118	-	-	-
473 121	Ebersdorf b.Coburg		419	298	121	419	298	121	-	-	-
473 132	Großheirath		25	21	4	22	19	3	3	2	1
473 134	Grub a.Forst		148	94	54	148	94	54	-	-	-
473 138	Itzgrund		11	8	3	11	8	3	-	-	-
473 141	Lautertal		85	68	17	85	68	17	-	-	-
473 144	Meeder		109	82	27	104	80	24	5	2	3
473 151	Neustadt b.Coburg, GKSt		245	161	84	241	158	83	4	3	1
473 153	Niederfüllbach		141	95	46	141	95	46	-	-	-
473 158	Rodach b.Coburg, St.		101	53	48	101	53	48	-	-	-
473 159	Rodental, St.		629	314	315	628	314	314	1	-	1
473 165	Seßlach, St.		30	22	8	30	22	8	-	-	-
473 166	Sonnefeld		74	44	30	74	44	30	-	-	-
473 170	Untersiemo		159	129	30	157	129	28	2	-	2
473 174	Weidhausen b.Coburg		23	19	4	23	19	4	-	-	-
473 175	Weitramsdorf		155	100	55	113	82	31	42	18	24
476 145	Kronach, St.		32	22	10	31	22	9	1	-	1
476 146	Küps, M.		14	11	3	14	11	3	-	-	-
477 128	Kulmbach, GKSt.		18	13	5	18	13	5	-	-	-
477 136	Mainleus		10	4	6	2	1	1	8	3	5
478 116	Burgkunstadt, St.		17	10	7	17	10	7	-	-	-
478 139	Lichtenfels, St.		118	82	36	110	79	31	8	3	5
478 145	Michelau i. OFr.		13	9	4	13	9	4	-	-	-
478 155	Redwitz a.d.Rodach		13	13	-	13	13	-	-	-	-
478 165	Staffelstein, St.		12	5	7	12	5	7	-	-	-
562 000	Erlangen		53	36	17	20	14	6	33	22	11
564 000	Nürnberg		56	44	12	49	40	9	7	4	3
674 130	Ebern, St.		24	20	4	24	20	4	-	-	-
	Übrige Gemeinden		100	72	28	93	68	25	7	4	3
	Auspendler zusammen		3500	2233	1267	3324	2141	1183	176	92	84
von 464 000	Hof nach										
462 000	Bayreuth		192	144	48	157	123	34	35	21	14
463 000	Coburg		23	16	7	8	4	4	15	12	3
472 139	Gefrees, St.		19	13	6	19	13	6	-	-	-
475 112	Bad Steben, M.		45	21	24	45	21	24	-	-	-
475 113	Berg		121	84	37	121	84	37	-	-	-
475 120	Döhlau		220	185	35	220	185	35	-	-	-
475 123	Feilitzsch		68	52	16	68	52	16	-	-	-
475 136	Helmbrechts, St.		62	37	25	61	37	24	1	-	1
475 141	Köditz		41	33	8	40	33	7	-	-	-
475 142	Konradsreuth		225	124	101	190	120	70	35	4	31
475 145	Leupoldsgrün		18	5	13	18	5	13	-	-	-
475 154	Münchberg, St.		202	111	91	116	62	54	86	49	37
475 156	Naila, St.		155	108	47	147	103	44	8	5	3
475 158	Oberkotzau, M.		327	228	99	326	227	99	1	1	-
475 161	Regnitzlosau		20	12	8	20	12	8	-	-	-
475 162	Rehau, St.		371	229	142	371	229	142	-	-	-
475 165	Schauenstein, St.		23	17	6	23	17	6	-	-	-
475 168	Schwarzenbach/Saale, St		293	192	101	291	191	100	2	1	1
475 171	Selbitz, St.		112	52	60	112	52	60	-	-	-
475 181	Topen		27	22	5	27	22	5	-	-	-
475 182	Trogen		14	12	2	14	12	2	-	-	-
476 145	Kronach, St.		11	8	3	11	8	3	-	-	-
479 129	Kirchenlamitz, St.		10	5	5	10	5	5	-	-	-
479 136	Marktredwitz, GKSt.		23	11	12	23	11	12	-	-	-
479 152	Selb, GKSt.		84	49	35	83	49	34	1	-	1
479 169	Wunsiedel, St.		17	12	5	17	12	5	-	-	-
564 000	Nürnberg		93	78	15	86	74	12	7	4	3
	Übrige Gemeinden		156	113	43	156	113	43	-	-	-
	Auspendler zusammen		2972	1973	999	2780	1876	904	192	97	95
	Kreisfreie Städte zusammen		13591	9017	4574	12618	8466	4152	973	551	422

1) Ohne Pendler mit unbestimmtem Ziel.

2) Einschl. erwerbstätige Schüler und Studierende.

3) Ohne erwerbstätige Schüler und Studierende.

Die Auspendler Bayerns (Erwerbstätige sowie Schüler und Studierende) am 25. Mai 1987 nach Wohnsitz- und Zielgemeinden 1)

Gemeinde- schlüssel- nummer	Gebiet		Auspendler			davon					
	Wohnsitzgemeinde	Zielgemeinde	insgesamt	männlich	weiblich	Berufspendler 2)			Ausbildungspendler 3)		
						insgesamt	männlich	weiblich	insgesamt	männlich	weiblich
	1	2	3	4	5	6	7	8	9		
Landkreis Bamberg											
von 471 111	Altendorf nach										
461 000	Bamberg		293	184	109	222	150	72	71	34	
471 123	Buttenheim, M.		80	40	40	23	15	8	57	25	
471 145	Hirschaid, M.		84	43	41	47	23	24	37	20	
471 195	Strullendorf		28	18	10	27	18	9	1	-	
474 123	Eggolsheim, M.		14	2	12	14	2	12	-	-	
474 126	Forchheim, GKSt.		60	36	24	53	34	19	7	2	
562 000	Erlangen		108	76	32	105	74	31	3	2	
563 000	Fürth		15	4	11	15	4	11	-	-	
564 000	Nürnberg		42	38	4	38	35	3	4	3	
	Übrige Gemeinden		57	39	18	52	37	15	5	2	
	Auspendler zusammen		781	480	301	596	392	204	185	88	
von 471 115	Baunach, St. nach										
461 000	Bamberg		715	409	306	637	379	258	78	30	
463 000	Coburg		13	10	3	6	4	2	7	6	
471 119	Breitengüßbach		25	17	8	25	17	12	-	-	
471 140	Hallstadt, St.		78	66	12	78	66	12	-	-	
471 152	Lauter		16	4	12	16	4	12	-	-	
471 174	Rattelsdorf, M.		15	14	1	15	14	1	-	-	
471 175	Reckendorf		46	27	19	46	27	19	-	-	
471 185	Scheßlitz, St.		10	8	2	3	3	-	7	5	
471 195	Strullendorf		10	5	5	10	5	5	-	2	
562 000	Erlangen		15	11	4	12	8	4	3	3	
564 000	Nürnberg		29	24	5	27	23	4	2	1	
674 130	Ebern, St.		180	127	53	99	87	12	81	40	
	Übrige Gemeinden		107	81	26	105	79	26	2	2	
	Auspendler zusammen		1259	803	456	1079	716	363	180	87	
von 471 117	Bischberg nach										
461 000	Bamberg		1913	1137	776	1599	968	631	314	169	
471 119	Breitengüßbach		12	10	2	12	10	2	-	-	
471 120	Burgebrach, M.		12	7	5	7	3	4	5	4	
471 140	Hallstadt, St.		94	73	21	94	73	21	-	-	
471 159	Memmelsdorf		13	12	1	13	12	1	-	-	
471 185	Scheßlitz, St.		10	8	2	9	7	2	1	1	
471 191	Stegaurach		10	9	1	10	9	1	-	-	
471 195	Strullendorf		19	15	4	17	13	4	2	2	
471 207	Viereith-Trunstadt		26	23	3	26	23	3	-	-	
471 208	Walsdorf		28	17	11	11	8	3	17	9	
474 126	Forchheim, GKSt.		12	9	3	12	9	3	-	-	
562 000	Erlangen		30	21	9	24	16	8	6	5	
564 000	Nürnberg		34	28	6	32	26	6	2	2	
	Übrige Gemeinden		113	86	27	106	81	25	7	5	
	Auspendler zusammen		2326	1455	871	1972	1258	714	354	197	
von 471 119	Breitengüßbach nach										
461 000	Bamberg		1064	602	462	914	534	380	150	68	
463 000	Coburg		15	13	2	10	9	1	5	4	
471 115	Baunach, St.		13	10	3	13	10	3	-	-	
471 140	Hallstadt, St.		121	91	30	119	90	29	2	1	
471 150	Kemmern		16	13	3	16	13	3	-	-	
471 159	Memmelsdorf		23	20	3	23	20	3	-	-	
471 174	Rattelsdorf, M.		20	11	9	20	11	9	-	-	
471 185	Scheßlitz, St.		22	13	9	6	3	3	16	10	
471 195	Strullendorf		18	12	6	18	12	6	-	-	
471 214	Zapfendorf, M.		15	11	4	15	11	4	-	-	
478 139	Lichtenfels, St.		15	12	3	14	11	3	1	1	
562 000	Erlangen		30	19	11	24	16	8	6	3	
564 000	Nürnberg		60	50	10	56	48	8	4	2	
674 130	Ebern, St.		19	16	3	19	16	3	-	-	
	Übrige Gemeinden		109	74	35	106	74	32	3	-	
	Auspendler zusammen		1560	967	593	1373	878	495	187	89	
von 471 120	Burgebrach, M. nach										
461 000	Bamberg		843	503	340	666	424	242	177	79	
471 122	Burgwindheim, M.		21	15	6	6	2	4	15	13	
471 128	Ebrach, M.		55	27	28	13	7	6	42	20	
471 131	Frensdorf		11	2	9	11	2	9	-	-	
471 140	Hallstadt, St.		44	41	3	44	41	3	-	-	
471 186	Schönbrunn/Steigerw.		51	31	20	19	12	7	32	19	
471 191	Stegaurach		40	5	35	40	5	35	-	-	
471 220	Schlüsselberg, St.		56	28	28	56	28	28	-	-	
562 000	Erlangen		20	15	5	18	13	5	2	2	
564 000	Nürnberg		39	33	6	38	33	5	1	-	
572 135	Höchststadt/Aisch, St.		17	13	4	15	13	2	-	-	
572 160	Wachenroth, M.		50	15	35	50	15	35	-	-	
	Übrige Gemeinden		123	93	30	114	86	28	9	7	
	Auspendler zusammen		1370	821	549	1090	681	409	280	140	

1) Ohne Pendler mit unbestimmtem Ziel.

2) Einschl. erwerbstätige Schüler und Studierende.

3) Ohne erwerbstätige Schüler und Studierende.

Die Auspendler Bayerns (Erwerbstätige sowie Schüler und Studierende) am 25. Mai 1987 nach Wohnsitz- und Zielgemeinden ¹⁾

Gemeinde- schlüssel- nummer	Gebiet		Auspendler			davon					
	Wohnsitzgemeinde	Zielgemeinde				Berufspendler ²⁾			Ausbildungspendler ³⁾		
			insgesamt	männlich	weiblich	insgesamt	männlich	weiblich	insgesamt	männlich	weiblich
			1	2	3	4	5	6	7	8	9
von 471 122	Burgwindheim, M. nach										
461 000	Bamberg		147	85	62	124	74	50	23	11	12
471 120	Burgebrach, M.		37	28	9	37	28	9	-	-	-
471 128	Ebrach, M.		131	84	47	76	56	20	55	28	27
471 140	Hallstadt, St.		10	10	-	10	10	-	-	-	-
471 220	Schlüsselfeld, St.		58	27	31	58	27	31	-	-	-
564 000	Nürnberg		27	26	1	27	26	1	-	-	-
	Übrige Gemeinden		76	52	24	68	47	21	8	5	3
	Auspendler zusammen		486	312	174	400	268	132	86	44	42
von 471 123	Buttenheim, M. nach										
461 000	Bamberg		373	219	154	280	183	97	93	36	57
471 111	Altendorf		33	20	13	28	18	10	5	2	3
471 140	Hallstadt, St.		10	7	3	10	7	3	-	-	-
471 145	Hirschaid, M.		187	117	70	75	50	25	112	67	45
471 195	Strullendorf		40	25	15	40	25	15	-	-	-
474 123	Eggolsheim, M.		28	14	14	28	14	14	-	-	-
474 126	Forchheim, GKSt.		90	54	36	81	53	28	9	1	8
562 000	Erlangen		165	98	67	155	93	62	10	5	5
563 000	Fürth		36	16	20	36	16	20	-	-	-
564 000	Nürnberg		67	49	18	62	45	17	5	4	1
	Übrige Gemeinden		71	56	15	67	55	12	4	1	3
	Auspendler zusammen		1100	675	425	862	559	303	238	116	122
von 471 128	Ebrach, M. nach										
461 000	Bamberg		88	48	40	68	41	27	20	7	13
471 120	Burgebrach, M.		27	16	11	27	16	11	-	-	-
471 122	Burgwindheim, M.		11	7	4	11	7	4	-	-	-
471 220	Schlüsselfeld, St.		38	9	29	38	9	29	-	-	-
564 000	Nürnberg		14	14	-	14	14	-	-	-	-
663 000	Würzburg		11	8	3	8	7	1	3	1	2
674 187	Rauhenebrach		10	8	2	10	8	2	-	-	-
675 127	Geiselwind, M.		16	10	6	13	8	5	3	2	1
678 134	Gerolzhofen, St.		26	16	10	4	3	1	22	13	9
	Übrige Gemeinden		74	60	14	64	54	10	10	6	4
	Auspendler zusammen		315	196	119	257	167	90	58	29	29
von 471 131	Frensdorf nach										
461 000	Bamberg		849	527	322	730	474	256	119	53	66
471 120	Burgebrach, M.		33	18	15	28	16	12	5	2	3
471 140	Hallstadt, St.		48	40	8	48	40	8	-	-	-
471 145	Hirschaid, M.		88	45	43	24	17	7	64	28	36
471 169	Pettstadt		62	27	35	7	3	4	55	24	31
471 172	Pommersfelden		22	8	14	22	8	14	-	-	-
471 191	Stegaurach		49	18	31	49	18	31	-	-	-
471 195	Strullendorf		26	17	9	26	17	9	-	-	-
474 126	Forchheim, GKSt.		16	12	4	15	12	3	1	-	1
562 000	Erlangen		53	43	10	51	41	10	2	2	-
564 000	Nürnberg		28	26	2	26	24	2	2	2	-
572 135	Höchstadt/Aisch, St.		12	10	2	12	10	2	-	-	-
	Übrige Gemeinden		105	77	28	104	76	28	1	1	-
	Auspendler zusammen		1391	868	523	1142	756	386	249	112	137
von 471 133	Gerach nach										
461 000	Bamberg		122	90	32	116	87	29	6	3	3
471 115	Baunach, St.		47	28	19	12	10	2	35	18	17
471 140	Hallstadt, St.		26	22	4	26	22	4	-	-	-
471 175	Reckendorf		79	38	41	35	14	21	44	24	20
564 000	Nürnberg		13	12	1	11	11	-	2	1	1
674 130	Ebern, St.		103	79	24	80	64	16	23	15	8
674 133	Eltmann, St.		19	19	-	19	19	-	-	-	-
	Übrige Gemeinden		51	40	11	44	35	9	7	5	2
	Auspendler zusammen		460	328	132	343	262	81	117	66	51
von 471 137	Gundelsheim nach										
461 000	Bamberg		1111	678	433	846	540	306	265	138	127
471 119	Breitengüßbach		10	8	2	10	8	2	-	-	-
471 140	Hallstadt, St.		50	37	13	50	37	13	-	-	-
471 159	Memmelsdorf		48	22	26	12	4	8	36	18	18
471 185	Scheßlitz, St.		16	8	8	14	7	7	2	1	1
562 000	Erlangen		22	20	2	18	16	2	4	4	-
564 000	Nürnberg		29	25	4	28	24	4	1	1	-
674 130	Ebern, St.		14	12	2	13	12	1	1	-	1
	Übrige Gemeinden		90	61	29	87	59	28	3	2	1
	Auspendler zusammen		1390	871	519	1078	707	371	312	164	148

¹⁾ Ohne Pendler mit unbestimmtem Ziel.

²⁾ Einschl. erwerbstätige Schüler und Studierende.

³⁾ Ohne erwerbstätige Schüler und Studierende.

Die Auspendler Bayerns (Erwerbstätige sowie Schüler und Studierende) am 25. Mai 1987 nach Wohnsitz- und Zielgemeinden 1)

Gemeinde- schlüssel- nummer	Gebiet		Auspendler			davon					
	Wohnsitz- gemeinde	Ziel- gemeinde				Berufspendler 2)			Ausbildungspendler 3)		
			insgesamt	männlich	weiblich	insgesamt	männlich	weiblich	insgesamt	männlich	weiblich
			1	2	3	4	5	6	7	8	9
von 471 140	Hallstadt, St.	nach									
461 000	Bamberg		2540	1481	1059	2077	1241	836	463	240	223
462 000	Bayreuth		10	7	3	10	7	3	-	-	-
463 000	Coburg		13	12	1	9	8	1	4	4	-
471 117	Bischberg		23	16	7	23	16	7	-	-	-
471 119	Breitengüßbach		17	13	4	17	13	4	-	-	-
471 145	Hirschaid, M.		15	10	5	15	10	5	-	-	-
471 150	Kemmern		15	12	3	15	12	3	-	-	-
471 159	Memmelsdorf		13	11	2	13	11	2	-	-	-
471 165	Oberhaid		15	10	5	15	10	5	-	-	-
471 185	Scheßlitz, St.		31	21	10	11	8	3	20	13	7
471 191	Stegaurach		12	6	6	12	6	6	-	-	-
471 195	Strullendorf		39	24	15	39	24	15	-	-	-
474 126	Forchheim, GKSt.		15	8	7	13	8	5	2	-	2
478 139	Lichtenfels, St.		10	7	3	10	7	3	-	-	-
478 165	Staffelstein, St.		14	8	6	14	8	6	-	-	-
562 000	Erlangen		62	47	15	41	33	8	21	14	7
564 000	Nürnberg		65	59	6	60	55	5	5	4	1
662 000	Schweinfurt		10	8	2	9	7	2	1	1	-
674 130	Ebern, St.		17	16	1	17	16	1	-	-	-
	Übrige Gemeinden		119	83	36	114	80	34	5	3	2
	Auspendler zusammen		3055	1859	1196	2534	1580	954	521	279	242
von 471 142	Heiligenstadt i.OFr.,M	nach									
461 000	Bamberg		218	158	60	193	139	54	25	19	6
462 000	Bayreuth		10	4	6	10	4	6	-	-	-
471 140	Hallstadt, St.		22	21	1	22	21	1	-	-	-
471 145	Hirschaid, M.		10	3	7	4	2	2	6	1	5
471 155	Litzendorf		11	9	2	11	9	2	-	-	-
471 185	Scheßlitz, St.		19	16	3	12	9	3	7	7	-
471 195	Strullendorf		98	62	36	98	62	36	-	-	-
472 115	Aufseß		17	12	5	13	9	4	4	3	1
472 154	Hollfeld, St.		11	9	2	11	9	2	-	-	-
474 121	Ebermannstadt, St.		208	120	88	113	84	29	95	36	59
474 126	Forchheim, GKSt.		74	36	38	68	36	32	6	-	6
474 168	Unterleinleiter		12	9	3	11	8	3	1	1	-
474 176	Wiesenttal, M.		23	13	10	15	10	5	8	3	5
562 000	Erlangen		76	47	29	71	43	28	5	4	1
563 000	Fürth		23	14	9	23	14	9	-	-	-
564 000	Nürnberg		59	39	20	58	38	20	1	1	-
	Übrige Gemeinden		67	44	23	61	41	20	6	3	3
	Auspendler zusammen		958	616	342	794	538	256	164	78	86
von 471 145	Hirschaid, M.	nach									
461 000	Bamberg		1623	1011	612	1387	886	501	236	125	111
471 111	Altendorf		39	28	11	38	28	10	1	-	1
471 120	Burgebrach, M.		29	19	10	11	10	1	18	9	9
471 123	Buttenheim, M.		58	34	24	55	32	23	3	2	1
471 131	Frensdorf		28	20	8	19	17	2	9	3	6
471 140	Hallstadt, St.		54	43	11	54	43	11	-	-	-
471 191	Stegaurach		10	4	6	10	4	6	-	-	-
471 195	Strullendorf		132	83	49	132	83	49	-	-	-
474 123	Eggolsheim, M.		62	19	43	62	19	43	-	-	-
474 126	Forchheim, GKSt.		193	114	79	185	111	74	8	3	5
562 000	Erlangen		433	276	157	411	255	156	22	21	1
563 000	Fürth		84	32	52	83	31	52	1	1	-
564 000	Nürnberg		261	210	51	251	205	46	10	5	5
572 132	Herzogenaurach, St.		13	10	3	13	10	3	-	-	-
572 135	Höchststadt/Aisch, St.		10	6	4	9	6	3	1	-	1
	Übrige Gemeinden		189	148	41	183	143	40	6	5	1
	Auspendler zusammen		3218	2057	1161	2903	1883	1020	315	174	141
von 471 150	Kemmern	nach									
461 000	Bamberg		693	417	276	620	377	243	73	40	33
471 119	Breitengüßbach		65	42	23	28	20	8	37	22	15
471 140	Hallstadt, St.		75	53	22	75	53	22	-	-	-
471 185	Scheßlitz, St.		26	14	12	6	2	4	20	12	8
471 195	Strullendorf		10	8	2	10	8	2	-	-	-
562 000	Erlangen		13	10	3	11	9	2	2	1	1
564 000	Nürnberg		20	18	2	18	17	1	2	1	1
	Übrige Gemeinden		90	67	23	86	64	22	4	3	1
	Auspendler zusammen		992	629	363	854	550	304	138	79	59
von 471 151	Königsfeld	nach									
461 000	Bamberg		130	86	44	126	84	42	4	2	2
471 140	Hallstadt, St.		21	21	-	21	21	-	-	-	-
471 142	Heiligenstadt i.OFr.,M		29	18	11	29	18	11	-	-	-
471 185	Scheßlitz, St.		48	27	21	44	23	21	4	4	-
472 154	Hollfeld, St.		127	79	48	37	32	5	90	47	43
474 121	Ebermannstadt, St.		17	9	8	6	5	1	11	4	7
564 000	Nürnberg		11	8	3	10	8	2	1	-	1
	Übrige Gemeinden		76	54	22	72	53	19	4	1	3
	Auspendler zusammen		459	302	157	345	244	101	114	53	56

1) Ohne Pendler mit unbestimmtem Ziel.

2) Einschl. erwerbstätige Schüler und Studierende.

3) Ohne erwerbstätige Schüler und Studierende.

Die Auspendler Bayerns (Erwerbstätige sowie Schüler und Studierende) am 25. Mai 1987 nach Wohnsitz- und Zielgemeinden ¹⁾

Gemeinde- schlüssel- nummer	Gebiet		Auspendler			davon					
	Wohnsitzgemeinde	Zielgemeinde				Berufspendler ²⁾			Ausbildungspendler ³⁾		
			insgesamt	männlich	weiblich	insgesamt	männlich	weiblich	insgesamt	männlich	weiblich
			1	2	3	4	5	6	7	8	9
von 471 152	Lauter	nach									
461 000	Bamberg		235	149	86	222	144	78	13	5	8
471 115	Baunach, St.		118	66	52	22	14	8	96	52	44
471 140	Hallstadt, St.		34	27	7	34	27	7	-	-	-
674 130	Ebern, St.		48	30	18	21	17	4	27	13	14
674 133	Eltmann, St.		16	15	1	16	15	1	-	-	-
	Übrige Gemeinden		53	41	12	49	37	12	4	4	-
	Auspendler zusammen		504	328	176	364	254	110	140	74	66
von 471 154	Lisberg	nach									
461 000	Bamberg		342	195	147	311	179	132	31	16	15
471 117	Bischberg		18	14	4	11	9	2	7	5	2
471 140	Hallstadt, St.		21	17	4	21	17	4	-	-	-
471 173	Priesendorf		57	31	26	15	6	9	42	25	17
471 191	Stegaurach		26	9	17	26	9	17	-	-	-
471 208	Walsdorf		59	37	22	12	8	4	47	29	18
	Übrige Gemeinden		84	69	15	74	62	12	10	7	3
	Auspendler zusammen		607	372	235	470	290	180	137	82	55
von 471 155	Litzendorf	nach									
461 000	Bamberg		1638	1019	619	1385	898	487	253	121	132
471 140	Hallstadt, St.		74	57	17	74	57	17	-	-	-
471 145	Hirschaid, M.		12	5	7	12	5	7	-	-	-
471 159	Memmeldorf		42	29	13	42	29	13	-	-	-
471 185	Scheßlitz, St.		77	33	44	33	12	21	44	21	23
471 195	Strullendorf		47	17	30	46	17	29	1	-	1
562 000	Erlangen		27	17	10	20	13	7	7	4	3
564 000	Nürnberg		37	35	2	36	34	2	1	1	-
	Übrige Gemeinden		132	95	37	122	89	33	10	6	4
	Auspendler zusammen		2086	1307	779	1770	1154	616	316	153	163
von 471 159	Memmeldorf	nach									
461 000	Bamberg		2724	1604	1120	2222	1361	861	502	243	259
463 000	Coburg		20	15	5	15	11	4	5	4	1
471 117	Bischberg		12	8	4	12	8	4	-	-	-
471 119	Breitengüßbach		24	21	3	24	21	3	-	-	-
471 137	Gundelsheim		21	10	11	19	10	9	2	-	2
471 140	Hallstadt, St.		124	104	20	124	104	20	-	-	-
471 145	Hirschaid, M.		14	10	4	14	10	4	-	-	-
471 185	Scheßlitz, St.		131	76	55	87	51	36	44	25	19
471 191	Stegaurach		10	4	6	10	4	6	-	-	-
471 195	Strullendorf		23	16	7	23	16	7	-	-	-
471 214	Zapfendorf, M.		10	6	4	10	6	4	-	-	-
478 139	Lichtenfels, St.		11	9	2	11	9	2	-	-	-
562 000	Erlangen		70	53	17	51	41	10	19	12	7
564 000	Nürnberg		65	58	7	60	55	5	5	3	2
663 000	Würzburg		11	9	2	6	5	1	5	4	1
674 130	Ebern, St.		12	12	-	12	12	-	-	-	-
	Übrige Gemeinden		137	100	37	131	98	33	6	2	4
	Auspendler zusammen		3419	2115	1304	2831	1822	1009	588	293	295
von 471 165	Oberhaid	nach									
461 000	Bamberg		1217	728	489	1068	653	415	149	75	74
471 117	Bischberg		34	25	9	34	25	9	-	-	-
471 140	Hallstadt, St.		94	66	28	93	66	27	1	-	1
471 185	Scheßlitz, St.		10	7	3	10	7	3	-	-	-
471 195	Strullendorf		14	11	3	14	11	3	-	-	-
471 207	Viereth-Trunstadt		22	19	3	22	19	3	-	-	-
562 000	Erlangen		23	18	5	17	12	5	6	6	-
564 000	Nürnberg		53	42	11	51	42	9	2	1	2
662 000	Schweinfurt		15	15	-	14	14	-	1	1	-
674 133	Eltmann, St.		24	20	4	11	9	2	13	11	2
	Übrige Gemeinden		139	96	43	134	95	39	5	1	4
	Auspendler zusammen		1645	1047	598	1468	953	515	177	94	83
von 471 169	Pettstadt	nach									
461 000	Bamberg		461	273	188	388	241	147	73	32	41
471 120	Burgebrach, M.		14	11	3	3	3	-	11	8	3
471 131	Frensdorf		68	41	27	25	16	9	43	25	18
471 140	Hallstadt, St.		18	15	3	18	15	3	-	-	-
471 145	Hirschaid, M.		29	22	7	17	14	3	12	8	4
471 191	Stegaurach		13	7	6	12	6	6	1	1	-
471 195	Strullendorf		16	6	10	10	5	5	6	1	5
474 126	Forchheim, GKSt.		14	6	8	7	6	1	7	-	7
562 000	Erlangen		15	11	4	14	10	4	1	1	-
564 000	Nürnberg		11	9	2	11	9	2	-	-	-
	Übrige Gemeinden		31	25	6	29	24	5	2	1	1
	Auspendler zusammen		690	426	264	534	349	185	156	77	79

¹⁾ Ohne Pendler mit unbestimmtem Ziel.

²⁾ Einschl. erwerbstätige Schüler und Studierende.

³⁾ Ohne erwerbstätige Schüler und Studierende.

Die Auspendler Bayerns (Erwerbstätige sowie Schüler und Studierende) am 25. Mai 1987 nach Wohnsitz- und Zielgemeinden 1)

Gemeinde- schlüssel- nummer	Gebiet		Auspendler			davon								
	Wohnsitzgemeinde	Zielgemeinde	insgesamt	männlich	weiblich	Berufspendler 2)			Ausbildungspendler 3)					
						insgesamt	männlich	weiblich	insgesamt	männlich	weiblich			
	1	2	3	4	5	6	7	8	9					
von 471 172	Pommersfelden	nach												
461 000	Bamberg		182	110	72	165	101	64	17	9	8			
471 131	Frensdorf		17	11	6	17	11	6	-	-	-			
471 145	Hirschaid, M.		44	22	22	6	4	2	-	-	-			
471 191	Stegaurach		10	4	6	10	4	6	38	18	20			
471 220	Schlüsselfeld, St.		11	5	6	11	5	6	-	-	-			
562 000	Erlangen		69	50	19	69	50	19	-	-	-			
563 000	Fürth		13	5	8	13	5	8	-	-	-			
564 000	Nürnberg		44	42	2	42	41	1	2	1	-			
572 111	Adelsdorf		15	9	6	14	8	6	1	1	1			
572 132	Herzogenaurach, St.		113	90	23	113	90	23	-	-	-			
572 135	Höchstädt/Aisch, St.		222	136	86	99	74	25	123	62	61			
572 143	Mühlhausen, M.		65	33	32	19	11	8	46	22	24			
572 160	Wachenroth, M.		64	20	44	64	20	44	-	-	-			
	Übrige Gemeinden		48	39	9	46	38	8	2	1	1			
	Auspendler zusammen		917	576	341	688	462	226	229	114	115			
von 471 173	Priesendorf	nach												
461 000	Bamberg		308	203	105	275	188	87	33	15	18			
471 117	Bischberg		11	9	2	11	9	2	-	-	-			
471 128	Ebrach, M.		15	10	5	2	2	-	13	8	5			
471 140	Hallstadt, St.		10	10	-	10	10	-	-	-	-			
471 154	Lisberg		45	27	18	22	15	7	23	12	11			
471 191	Stegaurach		24	8	16	24	8	16	-	-	-			
471 208	Walsdorf		10	7	3	10	7	3	-	-	-			
674 133	Eltmann, St.		19	17	2	19	17	2	-	-	-			
674 159	Oberaurach		12	12	-	12	12	-	-	-	-			
	Übrige Gemeinden		38	31	7	33	27	6	5	4	1			
	Auspendler zusammen		492	334	158	418	295	123	74	39	35			
von 471 174	Rattelsdorf, M.	nach												
461 000	Bamberg		796	492	304	694	445	249	102	47	55			
463 000	Coburg		23	16	7	21	14	7	2	2	-			
471 115	Baunach, St.		15	13	2	15	13	2	-	-	-			
471 119	Breitengüßbach		36	30	6	36	30	6	-	-	-			
471 140	Hallstadt, St.		98	83	15	98	83	15	-	-	-			
471 150	Kemmern		12	11	1	12	11	1	-	-	-			
471 159	Memmelsdorf		10	9	1	10	9	1	-	-	-			
471 185	Scheßlitz, St.		65	35	30	10	6	4	55	29	26			
471 214	Zapfendorf, M.		52	45	7	52	45	7	-	-	-			
478 120	Ebensfeld, M.		29	19	10	29	19	10	-	-	-			
478 139	Lichtenfels, St.		26	14	12	26	14	12	-	-	-			
478 165	Staffelstein, St.		40	14	26	40	14	26	-	-	-			
562 000	Erlangen		13	9	4	8	5	3	5	4	1			
564 000	Nürnberg		27	24	3	26	23	3	1	1	-			
674 130	Ebern, St.		93	64	29	68	51	17	25	13	12			
	Übrige Gemeinden		96	68	28	92	67	25	4	1	3			
	Auspendler zusammen		1431	946	485	1237	849	388	194	97	97			
von 471 175	Reckendorf	nach												
461 000	Bamberg		328	198	130	310	188	122	18	10	8			
471 115	Baunach, St.		99	50	49	43	19	24	56	31	25			
471 119	Breitengüßbach		18	4	14	18	4	14	-	-	-			
471 133	Gerach		14	4	10	14	4	10	-	-	-			
471 140	Hallstadt, St.		33	23	10	33	23	10	-	-	-			
674 130	Ebern, St.		116	82	34	76	62	14	40	20	20			
	Übrige Gemeinden		80	59	21	77	58	19	3	1	2			
	Auspendler zusammen		688	420	268	571	358	213	117	62	55			
von 471 185	Scheßlitz, St.	nach												
461 000	Bamberg		1426	898	528	1240	810	430	186	88	98			
471 119	Breitengüßbach		19	19	-	19	19	-	-	-	-			
471 140	Hallstadt, St.		98	88	10	98	88	10	-	-	-			
471 155	Litzendorf		16	15	1	16	15	1	-	-	-			
471 159	Memmelsdorf		42	32	10	40	31	9	2	1	1			
471 214	Zapfendorf, M.		11	7	4	11	7	4	-	-	-			
478 120	Ebensfeld, M.		28	21	7	28	21	7	-	-	-			
478 139	Lichtenfels, St.		13	4	9	13	4	9	-	-	-			
478 165	Staffelstein, St.		16	13	3	16	13	3	-	-	-			
478 176	Weismain, St.		10	7	3	10	7	3	-	-	-			
562 000	Erlangen		30	22	8	25	18	7	5	4	1			
564 000	Nürnberg		49	43	6	41	37	4	8	6	2			
	Übrige Gemeinden		138	113	25	125	102	23	13	11	2			
	Auspendler zusammen		1896	1282	614	1682	1172	510	214	110	104			
von 471 186	Schönbrunn/Steigerw.	nach												
461 000	Bamberg		284	160	124	247	143	104	37	17	20			
471 120	Burgebrach, M.		50	26	24	21	12	9	29	14	15			
471 128	Ebrach, M.		32	19	13	10	7	3	22	12	10			
471 140	Hallstadt, St.		33	32	1	33	32	1	-	-	-			

1) Ohne Pendler mit unbestimmtem Ziel.

2) Einschl. erwerbstätige Schüler und Studierende.

3) Ohne erwerbstätige Schüler und Studierende.

Die Auspendler Bayerns (Erwerbstätige sowie Schüler und Studierende) am 25. Mai 1987 nach Wohnsitz- und Zielgemeinden ¹⁾

Gemeinde- schlüssel- nummer	Gebiet		Auspendler			davon					
	Wohnsitzgemeinde					Berufspendler ²⁾			Ausbildungspendler ³⁾		
	Zielgemeinde		insgesamt	männlich	weiblich	insgesamt	männlich	weiblich	insgesamt	männlich	weiblich
	1	2	3	4	5	6	7	8	9		
471 191	Stegaurach		44	7	37	44	7	37	-	-	-
471 208	Walsdorf		12	9	3	12	9	3	-	-	-
	Übrige Gemeinden		70	45	25	67	43	24	3	2	1
	Auspendler zusammen		525	298	227	434	253	181	91	45	46
von 471 189	Stadelhofen	nach									
461 000	Bamberg		155	95	60	149	94	55	6	1	5
471 140	Hallstadt, St.		22	22	-	22	22	-	-	-	-
471 185	Scheßlitz, St.		161	89	72	59	34	25	102	55	47
472 154	Hollfeld, St.		10	8	2	10	8	2	-	-	-
478 176	Weismain, St.		45	38	7	45	38	7	-	-	-
	Übrige Gemeinden		84	50	34	83	49	34	1	1	-
	Auspendler zusammen		477	302	175	368	245	123	109	57	52
von 471 191	Stegaurach	nach									
461 000	Bamberg		1694	1052	642	1371	885	486	323	167	156
471 117	Bischberg		16	9	7	15	8	7	1	1	-
471 120	Burgebrach, M.		30	21	9	27	18	9	3	3	-
471 131	Frensdorf		12	8	4	12	8	4	-	-	-
471 140	Hallstadt, St.		47	43	4	47	43	4	-	-	-
471 159	Memmelsdorf		10	8	2	10	8	2	-	-	-
471 195	Strullendorf		25	21	4	25	21	4	-	-	-
471 208	Walsdorf		19	9	10	19	9	10	-	-	-
562 000	Erlangen		29	21	8	20	15	5	9	6	3
564 000	Nürnberg		40	34	6	35	29	6	5	5	-
	Übrige Gemeinden		143	107	36	133	100	33	10	7	3
	Auspendler zusammen		2065	1333	732	1714	1144	570	351	189	162
von 471 195	Strullendorf	nach									
461 000	Bamberg		1840	1103	737	1531	954	577	309	149	160
463 000	Coburg		11	10	1	4	4	-	7	6	1
471 123	Buttenheim, M.		16	9	7	16	9	7	-	-	-
471 140	Hallstadt, St.		49	45	4	49	45	4	-	-	-
471 145	Hirschaid, M.		152	81	71	112	67	45	40	14	26
471 155	Litzendorf		15	12	3	15	12	3	-	-	-
471 159	Memmelsdorf		16	12	4	15	12	3	1	-	1
471 185	Scheßlitz, St.		22	14	8	14	9	5	8	5	3
474 126	Forchheim, GKSt.		49	27	22	46	27	19	3	-	3
562 000	Erlangen		131	95	36	120	85	35	11	10	1
563 000	Fürth		18	12	6	18	12	6	-	-	-
564 000	Nürnberg		101	81	20	86	71	15	15	10	5
	Übrige Gemeinden		136	94	42	129	89	40	7	5	2
	Auspendler zusammen		2556	1595	961	2155	1396	759	401	199	202
von 471 207	Viereth-Trunstadt	nach									
461 000	Bamberg		837	462	375	742	422	320	95	40	55
471 117	Bischberg		108	62	46	57	34	23	51	28	23
471 140	Hallstadt, St.		57	42	15	57	42	15	-	-	-
471 165	Oberhaid		19	13	6	19	13	6	-	-	-
562 000	Erlangen		10	8	2	9	8	1	-	-	1
564 000	Nürnberg		19	16	3	18	15	3	1	1	-
662 000	Schweinfurt		12	12	-	12	12	-	-	-	-
674 133	Eltmann, St.		44	33	11	18	16	2	26	17	9
	Übrige Gemeinden		95	68	27	89	64	25	6	4	2
	Auspendler zusammen		1201	716	485	1021	626	395	180	90	90
von 471 208	Walsdorf	nach									
461 000	Bamberg		456	284	172	393	252	141	63	32	31
471 120	Burgebrach, M.		16	8	8	11	6	5	5	2	3
471 140	Hallstadt, St.		32	28	4	32	28	4	-	-	-
471 191	Stegaurach		43	14	29	41	13	28	2	1	1
	Übrige Gemeinden		97	74	23	87	68	19	10	6	4
	Auspendler zusammen		644	408	236	564	367	197	80	41	39
von 471 209	Wattendorf	nach									
461 000	Bamberg		91	61	30	87	59	28	4	2	2
471 185	Scheßlitz, St.		112	50	62	52	28	24	60	22	38
471 189	Stadelhofen		20	13	7	7	7	-	13	6	7
478 139	Lichtenfels, St.		15	9	6	13	8	5	2	1	1
478 165	Staffelstein, St.		14	9	5	14	9	5	-	-	-
478 176	Weismain, St.		26	18	8	26	18	8	-	-	-
	Übrige Gemeinden		63	43	20	63	43	20	-	-	-
	Auspendler zusammen		341	203	138	262	172	90	79	31	48
von 471 214	Zapfendorf, M.	nach									
461 000	Bamberg		707	450	257	597	384	213	110	66	44
463 000	Coburg		12	11	1	7	6	1	5	5	-

¹⁾ Ohne Pendler mit unbestimmtem Ziel.²⁾ Einschl. erwerbstätige Schüler und Studierende.³⁾ Ohne erwerbstätige Schüler und Studierende.

Die Auspendler Bayerns (Erwerbstätige sowie Schüler und Studierende) am 25. Mai 1987 nach Wohnsitz- und Zielgemeinden 1)

Gemeinde- schlüssel- nummer	Gebiet		Auspendler			davon					
						Berufspendler 2)			Ausbildungspendler 3)		
	Wohnsitzgemeinde	Zielgemeinde	insgesamt	männlich	weiblich	insgesamt	männlich	weiblich	insgesamt	männlich	weiblich
			1	2	3	4	5	6	7	8	9
471 119	Breitengüßbach		35	25	10	35	25	10	-	-	-
471 140	Hallstadt, St.		51	43	8	51	43	8	-	-	-
471 174	Rattelsdorf, M.		16	13	3	16	13	3	-	-	-
471 185	Scheßlitz, St.		78	42	36	34	17	17	44	25	19
478 120	Ebensfeld, M.		60	45	15	60	45	15	-	-	-
478 139	Lichtenfels, St.		62	44	18	54	38	16	8	6	2
478 145	Michelau i.OFr.		13	11	2	13	11	2	-	-	-
478 165	Staffelstein, St.		134	65	69	130	63	67	4	2	2
562 000	Erlangen		16	11	5	14	9	5	2	2	2
564 000	Nürnberg		37	35	2	34	32	2	3	3	-
	Übrige Gemeinden		95	72	23	94	72	22	1	-	1
	Auspendler zusammen		1316	867	449	1139	758	381	177	109	68
von 471 220	Schlüsselfeld, St. nach										
461 000	Bamberg		167	104	63	145	92	53	22	12	10
471 120	Burgebrach, M.		38	28	10	37	27	10	1	1	-
471 122	Burgwindheim, M.		10	5	5	10	5	5	-	-	-
471 128	Ebrach, M.		36	15	21	11	9	2	25	6	19
562 000	Erlangen		65	48	17	59	42	17	6	6	-
564 000	Nürnberg		72	68	4	70	66	4	2	2	-
572 132	Herzogenaurach, St.		47	34	13	46	33	13	1	1	-
572 135	Höchstädt/Aisch, St.		188	135	53	164	127	37	24	8	16
572 160	Wachenroth, M.		132	54	78	132	54	78	-	-	-
575 116	Burghaslach, M.		39	22	17	39	22	17	-	-	-
575 161	Scheinfeld, St.		16	10	6	2	1	1	14	9	5
675 127	Geiselwind, M.		35	16	19	35	16	19	-	-	-
	Übrige Gemeinden		128	98	30	125	95	30	3	3	-
	Auspendler zusammen		973	637	336	875	589	286	98	48	50
	Lkr. Bamberg zusammen		45593	28751	16842	38187	24947	13240	7406	3804	3602
	Landkreis Bayreuth										
von 472 111	Ahorntal nach										
462 000	Bayreuth		270	185	85	253	173	80	17	12	5
472 127	Creußen, St.		10	8	2	10	8	2	-	-	-
472 131	Eckersdorf		26	6	20	26	6	20	-	-	-
472 141	Glashütten		13	2	11	13	2	11	-	-	-
472 154	Hollfeld, St.		10	5	5	10	5	5	-	-	-
472 166	Mistelbach		22	2	20	22	2	20	-	-	-
472 167	Mistelgau		21	18	3	21	18	3	-	-	-
472 175	Pegnitz, St.		90	48	42	33	22	11	57	26	31
472 179	Pottenstein, St.		38	31	7	38	31	7	-	-	-
472 197	Waischenfeld, St.		117	65	52	34	25	9	83	40	43
474 121	Ebermannstadt, St.		10	9	1	10	9	1	-	-	-
474 129	Gößwein, M.		15	3	12	14	2	12	1	1	-
564 000	Nürnberg		43	39	4	42	38	4	1	1	-
	Übrige Gemeinden		71	47	24	66	45	21	5	2	3
	Auspendler zusammen		756	468	288	592	386	206	164	82	82
von 472 115	Aufseß nach										
461 000	Bamberg		23	16	7	22	15	7	1	1	-
462 000	Bayreuth		69	43	26	62	38	24	7	5	2
471 142	Heiligenstadt i.OFr., M		15	9	6	2	1	1	13	8	5
472 154	Hollfeld, St.		132	74	58	45	28	17	87	46	41
472 167	Mistelgau		13	11	2	13	11	2	-	-	-
472 176	Plankenfels		15	7	8	-	-	-	15	7	8
474 121	Ebermannstadt, St.		68	50	18	46	37	9	22	13	9
474 126	Forchheim, GKSt.		15	7	8	14	7	7	1	-	1
562 000	Erlangen		20	17	3	19	16	3	1	1	-
564 000	Nürnberg		20	12	8	19	12	7	1	-	1
	Übrige Gemeinden		41	28	13	39	26	13	2	2	-
	Auspendler zusammen		431	274	157	281	191	90	150	83	67
von 472 116	Bad Berneck/Ficht., St. nach										
462 000	Bayreuth		520	312	208	308	206	102	212	106	106
472 119	Bindlach		37	20	17	37	20	17	-	-	-
472 121	Bischofsgrün		15	6	9	15	6	9	-	-	-
472 139	Gefrees, St.		61	25	36	48	18	30	13	7	6
472 143	Goldkronach, St.		60	29	31	53	23	30	7	6	1
477 121	Himmelkron		52	28	34	62	28	34	-	-	-
477 128	Kulmbach, GKSt.		29	22	7	29	22	7	-	-	-
	Übrige Gemeinden		95	73	22	86	68	18	9	5	4
	Auspendler zusammen		879	515	364	638	391	247	241	124	117
von 472 118	Betzenstein, St. nach										
371 113	Auerbach i.d.OPf., St.		19	11	8	19	11	8	-	-	-
462 000	Bayreuth		31	17	14	22	12	10	9	5	4

1) Ohne Pendler mit unbestimmtem Ziel.

2) Einschl. erwerbstätige Schüler und Studierende.

3) Ohne erwerbstätige Schüler und Studierende.

Die Auspendler Bayerns (Erwerbstätige sowie Schüler und Studierende) am 25. Mai 1987 nach Wohnsitz- und Zielgemeinden ¹⁾

Gemeinde- schlüssel- nummer	Gebiet		Auspendler			davon					
	Wohnsitzgemeinde	Zielgemeinde	insgesamt	männlich	weiblich	Berufspendler ²⁾			Ausbildungspendler ³⁾		
						insgesamt	männlich	weiblich	insgesamt	männlich	weiblich
	1	2	3	4	5	6	7	8	9		
472 175	Pegnitz, St.		212	112	100	131	77	54	81	35	46
472 177	Plech, M.		62	32	30	11	5	6	51	27	24
474 132	Gräfenberg, St.		12	5	7	12	5	7	-	-	-
562 000	Erlangen		12	10	2	7	7	-	5	3	2
564 000	Nürnberg		214	145	69	209	141	68	5	4	1
574 129	Hartenstein		11	9	2	11	9	2	-	-	-
574 138	Lauf a.d.Pegnitz, St.		51	35	16	51	35	16	-	-	-
574 155	Schnaittach, M.		22	20	2	22	20	2	-	-	-
574 158	Simmelsdorf		24	16	8	24	16	8	-	-	-
	Übrige Gemeinden		120	88	32	118	88	30	2	-	2
	Auspendler zusammen		790	500	290	637	426	211	153	74	79
von 472 119	Bindlach nach										
462 000	Bayreuth		1677	981	696	1413	856	557	264	125	139
472 116	Bad Berneck/Ficht.,St.		89	60	29	86	59	27	3	1	2
472 131	Eckersdorf		12	4	8	12	4	8	-	-	-
472 143	Goldkronach, St.		55	26	29	13	3	10	42	23	19
472 199	Weidenberg, M.		18	14	4	8	7	1	10	7	3
477 121	Himmelkron		13	10	3	13	10	3	-	-	-
477 128	Kulmbach, GKSt.		17	12	5	17	12	5	-	-	-
564 000	Nürnberg		28	20	8	27	19	8	1	1	-
	Übrige Gemeinden		126	78	48	115	75	40	11	3	8
	Auspendler zusammen		2035	1205	830	1704	1045	659	331	160	171
von 472 121	Bischofsgrün nach										
462 000	Bayreuth		220	139	81	135	90	45	85	49	36
472 116	Bad Berneck/Ficht.,St.		201	135	66	160	115	45	41	20	21
472 138	Fichtelberg		14	9	5	14	9	5	-	-	-
472 139	Gefrees, St.		30	17	13	27	17	10	3	-	3
472 143	Goldkronach, St.		14	11	3	14	11	3	-	-	-
477 128	Kulmbach, GKSt.		12	9	3	11	8	3	1	1	-
	Übrige Gemeinden		65	49	16	60	45	15	5	4	1
	Auspendler zusammen		556	369	187	421	295	126	135	74	61
von 472 127	Creußen, St. nach										
374 163	Vorbach		12	11	1	12	11	1	-	-	-
462 000	Bayreuth		1001	597	404	823	497	326	178	100	78
472 119	Bindlach		24	13	11	24	13	11	-	-	-
472 167	Mistelgau		13	10	3	13	10	3	-	-	-
472 175	Pegnitz, St.		166	106	60	121	88	33	45	18	27
472 184	Schnabelwaid, M.		13	10	3	13	10	3	-	-	-
472 190	Speichersdorf		19	6	13	19	6	13	-	-	-
472 199	Weidenberg, M.		10	10	-	10	10	-	-	-	-
564 000	Nürnberg		42	39	3	38	35	3	4	4	-
	Übrige Gemeinden		115	85	30	111	83	28	4	2	2
	Auspendler zusammen		1415	887	528	1184	763	421	231	124	107
von 472 131	Eckersdorf nach										
462 000	Bayreuth		1790	1074	716	1424	891	533	366	183	183
472 119	Bindlach		26	19	7	26	19	7	-	-	-
472 150	Heinersreuth		10	9	1	10	9	1	-	-	-
472 154	Hollfeld, St.		27	16	11	14	10	4	13	6	7
472 166	Mistelbach		11	5	6	11	5	6	-	-	-
472 167	Mistelgau		58	48	10	58	48	10	-	-	-
472 199	Weidenberg, M.		14	14	-	13	13	-	1	1	-
477 128	Kulmbach, GKSt.		17	9	8	16	9	7	1	-	1
477 157	Thurnau, M.		15	13	2	15	13	2	-	-	-
564 000	Nürnberg		19	17	2	17	16	1	2	1	1
	Übrige Gemeinden		86	50	36	77	46	31	9	4	5
	Auspendler zusammen		2073	1274	799	1681	1079	602	392	195	197
von 472 133	Etmannsberg nach										
462 000	Bayreuth		308	164	144	266	141	125	42	23	19
472 199	Weidenberg, M.		70	38	32	15	10	5	55	28	27
	Übrige Gemeinden		59	44	15	56	41	15	3	3	-
	Auspendler zusammen		437	246	191	337	192	145	100	54	46
von 472 138	Fichtelberg nach										
377 115	Ebnath		11	6	5	-	-	-	11	6	5
462 000	Bayreuth		146	109	37	128	96	32	18	13	5
472 121	Bischofsgrün		50	22	28	50	22	28	-	-	-
472 139	Gefrees, St.		10	5	5	7	3	4	3	2	1
472 164	Mehlmeisel		29	12	17	2	-	2	27	12	15
472 198	Warmensteinach		54	55	9	64	55	9	-	-	-
472 199	Weidenberg, M.		44	36	8	20	20	-	24	16	8
479 136	Marktredwitz, GKSt.		29	17	12	29	17	12	-	-	-
479 161	Tröstau		21	20	1	21	20	1	-	-	-
479 169	Munsiedel, St.		114	64	50	33	22	11	81	42	39
	Übrige Gemeinden		76	57	19	71	55	16	5	2	3
	Auspendler zusammen		594	403	191	425	310	115	169	93	76

¹⁾ Ohne Pendler mit unbestimmtem Ziel.²⁾ Einschl. erwerbstätige Schüler und Studierende.³⁾ Ohne arwerbstätige Schüler und Studierende.

Die Auspendler Bayerns (Erwerbstätige sowie Schüler und Studierende) am 25. Mai 1987 nach Wohnsitz- und Zielgemeinden 1)

Gemeinde-schlüssel-nummer	Gebiet		Auspendler			davon							
	Wohnsitzgemeinde	Zielgemeinde	insgesamt	männlich	weiblich	Berufspendler 2)			Ausbildungspendler 3)				
						insgesamt	männlich	weiblich	insgesamt	männlich	weiblich		
	1	2	3	4	5	6	7	8	9				
von 472 139	Gefrees, St. nach												
462 000	Bayreuth		215	142	73	175	113	62	40	29	11		
464 000	Hof		24	20	4	22	19	3	2	1			
472 116	Bad Berneck/Ficht., St.		139	90	49	139	90	49	-	-	1		
472 119	Bindlach		23	19	4	23	19	4	-	-			
472 121	Bischofsgrün		14	6	8	14	6	8	-	-			
475 136	Helmbrechts, St.		14	8	6	14	8	6	-	-			
475 154	Münchberg, St.		214	101	113	146	63	83	68	38	30		
475 175	Stambach, M.		34	19	15	34	19	15	-	-			
475 189	Zell, M.		16	10	6	16	10	6	-	-			
477 121	Himmelkron		19	11	8	19	11	8	-	-			
477 128	Kulmbach, GKSt.		19	11	8	19	11	8	-	-			
477 139	Marktschorgast, M.		35	31	4	35	31	4	-	-			
477 163	Wirsberg, M.		10	9	1	10	9	1	-	-			
479 166	Weißensand, St.		15	7	8	15	7	8	-	-			
	Übrige Gemeinden		96	66	30	84	60	24	12	6	6		
	Auspendler zusammen		887	550	337	765	476	289	122	74	48		
von 472 140	Gesees nach												
462 000	Bayreuth		380	221	159	320	187	133	60	34	26		
472 131	Eckersdorf		13	7	6	13	7	6	-	-			
472 155	Hummeltal		25	13	12	5	3	2	20	10	10		
472 167	Mistelgau		19	13	6	7	6	1	12	7	5		
	Übrige Gemeinden		35	24	11	34	24	10	1	-	1		
	Auspendler zusammen		472	278	194	379	227	152	93	51	42		
von 472 141	Glashütten nach												
462 000	Bayreuth		321	200	121	271	178	93	50	22	28		
472 155	Hummeltal		21	12	9	-	-	-	21	12	9		
472 167	Mistelgau		66	45	21	42	31	11	24	14	10		
	Übrige Gemeinden		60	39	21	58	37	21	2	2	-		
	Auspendler zusammen		468	296	172	371	246	125	97	50	47		
von 472 143	Goldkronach, St. nach												
462 000	Bayreuth		508	325	183	419	284	135	89	41	48		
472 116	Bad Berneck/Ficht., St.		294	185	109	294	185	109	-	-			
472 119	Bindlach		38	24	14	37	23	14	1	1	-		
472 199	Weidenberg, M.		22	14	8	13	10	3	9	4	5		
477 121	Himmelkron		17	12	5	17	12	5	-	-			
477 128	Kulmbach, GKSt.		10	9	1	10	9	1	-	-			
	Übrige Gemeinden		70	45	25	66	44	22	4	1	3		
	Auspendler zusammen		959	614	345	856	567	289	103	47	56		
von 472 146	Haag nach												
462 000	Bayreuth		306	192	114	249	158	91	57	34	23		
472 127	Creußen, St.		37	22	15	10	7	3	27	15	12		
	Übrige Gemeinden		60	29	31	54	27	27	6	2	4		
	Auspendler zusammen		403	243	160	313	192	121	90	51	39		
von 472 150	Heinersreuth nach												
462 000	Bayreuth		1287	764	523	1065	642	423	222	122	100		
472 119	Bindlach		26	19	7	26	19	7	-	-			
472 131	Eckersdorf		53	23	30	11	2	9	42	21	21		
477 128	Kulmbach, GKSt.		37	23	14	37	23	14	-	-			
477 142	Neudrossenfeld		20	13	7	19	12	7	1	1			
564 000	Nürnberg		15	12	3	13	10	3	2	2	-		
	Übrige Gemeinden		68	42	26	62	39	23	6	3	3		
	Auspendler zusammen		1506	896	610	1233	747	486	273	149	124		
von 472 154	Hollfeld, St. nach												
461 000	Bamberg		89	64	25	83	63	20	6	1	5		
462 000	Bayreuth		501	313	188	452	291	161	49	22	27		
471 142	Heiligenstadt i. OFr., M		15	9	6	15	9	6	-	-			
471 151	Königsfeld		20	14	6	16	13	3	4	1	3		
471 185	Scheßlitz, St.		29	14	15	27	13	14	2	1	1		
472 119	Bindlach		12	8	4	12	8	4	-	-			
472 131	Eckersdorf		39	8	31	39	8	31	-	-			
472 167	Mistelgau		54	51	3	54	51	3	-	-			
472 176	Plankenfels		18	16	2	18	16	2	-	-			
472 197	Waischenfeld, St.		26	18	8	25	18	7	1	-	1		
474 121	Ebermannstadt, St.		56	43	13	41	34	7	15	9	6		
477 124	Kasendorf, M.		13	12	1	13	12	1	-	-			
477 128	Kulmbach, GKSt.		74	39	35	74	39	35	-	-			
477 164	Wonsees, M.		36	22	14	12	9	3	24	13	11		
478 176	Weismain, St.		40	39	1	40	39	1	-	-			
562 000	Erlangen		13	9	4	12	9	3	1	-	1		
564 000	Nürnberg		16	12	4	15	11	4	1	-	1		
	Übrige Gemeinden		141	102	39	134	96	38	7	6	1		
	Auspendler zusammen		1192	793	399	1082	739	343	110	54	56		

1) Ohne Pendler mit unbestimmtem Ziel.

2) Einschl. erwerbstätige Schüler und Studierende.

3) Ohne erwerbstätige Schüler und Studierende.

Die Auspendler Bayerns (Erwerbstätige sowie Schüler und Studierende) am 25. Mai 1987 nach Wohnsitz- und Zielgemeinden ¹⁾

Gemeinde- schlüssel- nummer	Gebiet		Auspendler			davon						
	Wohnsitzgemeinde	Zielgemeinde	insgesamt	männlich	weiblich	Berufspendler ²⁾			Ausbildungspendler ³⁾			
						insgesamt	männlich	weiblich	insgesamt	männlich	weiblich	
	1	2	3	4	5	6	7	8	9			
von 472 155	Hummeltal	nach										
462 000	Bayreuth		635	376	259	526	319	207	109	57	52	
472 119	Bindlach		15	13	2	15	13	2	-	-	-	
472 131	Eckersdorf		17	3	14	17	3	14	-	-	-	
472 140	Gesees		77	42	35	15	11	4	62	31	31	
472 166	Mistelbach		20	3	17	20	3	17	-	-	-	
472 167	Mistelgau		58	38	20	30	23	7	28	15	13	
564 000	Nürnberg		11	10	1	11	10	1	-	-	-	
	Übrige Gemeinden		55	42	13	52	41	11	3	1	2	
	Auspendler zusammen		888	527	361	686	423	263	202	104	98	
von 472 156	Kirchenpingarten	nach										
377 127	Immenreuth		31	23	8	31	23	8	-	-	-	
377 129	Kemnath, St.		25	17	8	23	16	7	2	1	1	
462 000	Bayreuth		153	89	64	125	78	47	28	11	17	
472 119	Bindlach		18	17	1	18	17	1	-	-	-	
472 138	Fichtelberg		12	10	2	12	10	2	-	-	-	
472 143	Goldkronach, St.		12	12	-	12	12	-	-	-	-	
472 190	Speichersdorf		53	30	23	53	30	23	-	-	-	
472 198	Warmensteinach		10	6	4	10	6	4	-	-	-	
472 199	Weidenberg, M.		136	82	54	71	52	19	65	30	35	
	Übrige Gemeinden		30	22	8	28	20	8	2	2	2	
	Auspendler zusammen		480	308	172	383	264	119	97	44	53	
von 472 164	Mehlmeisel	nach										
377 113	Brand		63	53	10	63	53	10	-	-	-	
377 115	Ebnath		58	32	26	6	6	-	52	26	26	
377 129	Kemnath, St.		13	9	4	8	6	2	5	3	2	
462 000	Bayreuth		88	61	27	77	54	23	11	7	4	
472 121	Bischofsgrün		17	5	12	17	5	12	-	-	-	
472 138	Fichtelberg		131	59	72	113	49	64	18	10	8	
472 198	Warmensteinach		47	33	14	47	33	14	-	-	-	
479 136	Marktredwitz, GKSt.		40	34	6	40	34	6	-	-	-	
479 145	Röslau		14	6	8	14	6	8	-	-	-	
479 161	Tröstau		12	12	-	12	12	-	-	-	-	
479 169	Munsiedel, St.		34	18	16	7	6	1	27	12	15	
	Übrige Gemeinden		90	74	16	83	68	15	7	6	1	
	Auspendler zusammen		607	396	211	487	332	155	120	64	56	
von 472 166	Mistelbach	nach										
462 000	Bayreuth		589	350	239	495	296	199	94	54	40	
472 119	Bindlach		12	8	4	12	8	4	-	-	-	
472 131	Eckersdorf		59	27	32	17	6	11	42	21	21	
472 167	Mistelgau		17	13	4	17	13	4	-	-	-	
	Übrige Gemeinden		64	46	18	59	45	14	5	1	4	
	Auspendler zusammen		741	444	297	600	368	232	141	76	65	
von 472 167	Mistelgau	nach										
462 000	Bayreuth		868	507	361	739	438	301	129	69	60	
472 119	Bindlach		16	11	5	16	11	5	-	-	-	
472 131	Eckersdorf		41	15	26	41	15	26	-	-	-	
472 141	Glashütten		61	29	32	8	3	5	53	26	27	
472 154	Hollfeld, St.		124	67	57	15	10	5	109	57	52	
472 155	Hummeltal		50	29	21	9	4	5	41	25	16	
472 166	Mistelbach		12	3	9	12	3	9	-	-	-	
474 121	Ebermannstadt, St.		11	10	1	7	7	-	4	3	1	
477 128	Kulmbach, GKSt.		11	9	2	10	9	1	1	-	1	
	Übrige Gemeinden		80	60	20	69	53	16	11	7	4	
	Auspendler zusammen		1274	740	534	926	553	373	348	187	161	
von 472 175	Pegnitz, St.	nach										
371 113	Auerbach i.d.OPf., St.		246	117	129	243	117	126	3	-	3	
374 117	Eschenbach i.d.OPf., St.		11	9	2	11	9	2	-	-	-	
374 124	Grafenwöhr, St.		12	11	1	12	11	1	-	-	-	
462 000	Bayreuth		644	446	198	548	379	169	96	67	29	
472 118	Betzenstein, St.		15	12	3	15	12	3	-	-	-	
472 119	Bindlach		30	11	19	30	11	19	-	-	-	
472 127	Creußen, St.		156	97	59	156	97	59	-	-	-	
472 177	Plech, M.		15	5	10	15	5	10	-	-	-	
472 179	Pottenstein, St.		82	52	30	62	46	16	20	6	14	
472 184	Schnabelwaid, M.		13	12	1	13	12	1	-	-	-	
562 000	Erlangen		22	12	10	8	2	6	14	10	4	
563 000	Fürth		14	5	9	14	5	9	-	-	-	
564 000	Nürnberg		328	248	80	305	235	70	23	13	10	
574 132	Hersbruck, St.		11	9	2	11	9	2	-	-	-	
574 138	Lauf a.d.Pegnitz, St.		28	23	5	28	23	5	-	-	-	
574 140	Neuhaus a.d.Pegnitz, M.		29	14	15	29	14	15	-	-	-	
	Übrige Gemeinden		177	133	44	166	126	40	11	7	4	
	Auspendler zusammen		1833	1216	617	1666	1113	553	167	103	64	

¹⁾ Ohne Pendler mit unbestimmtem Ziel.

²⁾ Einschl. erwerbstätige Schüler und Studierende.

³⁾ Ohne erwerbstätige Schüler und Studierende.

Die Auspendler Bayerns (Erwerbstätige sowie Schüler und Studierende) am 25. Mai 1987 nach Wohnsitz- und Zielgemeinden 1)

Gemeinde- schlüssel- nummer	Gebiet		Auspendler			davon						
	Wohnsitzgemeinde	Zielgemeinde				Berufspendler 2)			Ausbildungspendler 3)			
			insgesamt	männlich	weiblich	insgesamt	männlich	weiblich	insgesamt	männlich	weiblich	
			1	2	3	4	5	6	7	8	9	
von 472 176	Plankenfels nach											
462 000	Bayreuth		144	96	48	138	91	47	6	5	1	
472 154	Hollfeld, St.		71	38	33	18	10	8	53	28	25	
472 167	Mistelgau		16	13	3	16	13	3	-	-	-	
472 197	Waischenfeld, St.		27	22	5	27	22	5	-	-	-	
564 000	Nürnberg		10	8	2	9	7	2	1	1	-	
	Übrige Gemeinden		51	27	24	44	27	17	7	-	7	
	Auspendler zusammen		319	204	115	252	170	82	67	34	33	
von 472 177	Plech, M. nach											
462 000	Bayreuth		18	13	5	13	9	4	5	4	1	
472 118	Betzenstein, St.		65	38	27	21	17	4	44	21	23	
472 175	Pegnitz, St.		93	52	41	65	39	26	28	13	15	
564 000	Nürnberg		94	68	26	88	66	22	6	2	4	
574 129	Hartenstein		11	10	1	11	10	1	-	-	-	
574 138	Lauf a.d.Pegnitz, St.		27	21	6	26	20	6	1	1	-	
574 160	Velden, St.		20	18	2	20	18	2	-	-	-	
	Übrige Gemeinden		60	38	22	59	37	22	1	1	-	
	Auspendler zusammen		388	258	130	303	216	87	85	42	43	
von 472 179	Pottenstein, St. nach											
371 113	Auerbach i.d.OPf., St.		71	27	44	71	27	44	-	-	-	
462 000	Bayreuth		224	145	79	202	130	72	-	15	7	
472 111	Ahorntal		17	13	4	17	13	4	-	-	-	
472 118	Betzenstein, St.		25	17	8	25	17	8	-	-	-	
472 127	Creußen, St.		38	16	22	38	16	22	-	-	-	
472 175	Pegnitz, St.		613	366	247	456	293	163	157	73	84	
472 177	Plech, M.		19	2	17	19	2	17	-	-	-	
472 197	Waischenfeld, St.		19	13	6	19	13	6	-	-	-	
474 121	Ebermannstadt, St.		19	11	8	19	11	8	-	-	-	
474 129	Gößweinstein, M.		20	12	8	20	12	8	-	-	-	
474 156	Obertrubach		21	11	10	19	11	8	2	-	2	
562 000	Erlangen		21	17	4	17	16	1	4	1	3	
563 000	Fürth		13	4	9	13	4	9	-	-	-	
564 000	Nürnberg		274	227	47	267	225	42	7	2	5	
572 131	Heroldsberg, M.		31	18	13	31	18	13	-	-	-	
	Übrige Gemeinden		134	85	49	128	83	45	6	2	4	
	Auspendler zusammen		1559	984	575	1361	891	470	198	93	105	
von 472 180	Prebitz nach											
374 163	Vorbach		25	20	5	25	20	5	-	-	-	
462 000	Bayreuth		140	87	53	120	72	48	20	15	5	
472 127	Creußen, St.		195	110	85	94	63	31	101	47	54	
472 175	Pegnitz, St.		55	34	21	38	30	8	17	4	13	
472 190	Speichersdorf		15	8	7	13	7	6	2	1	1	
	Übrige Gemeinden		49	39	10	47	38	9	2	1	1	
	Auspendler zusammen		478	298	181	337	230	107	142	68	74	
von 472 184	Schnabelwaid, M. nach											
462 000	Bayreuth		134	85	49	120	80	40	14	5	9	
472 127	Creußen, St.		67	31	36	67	31	36	-	-	-	
472 175	Pegnitz, St.		134	85	49	79	53	26	55	32	23	
564 000	Nürnberg		21	18	3	19	17	2	2	1	1	
	Übrige Gemeinden		29	16	13	29	16	13	-	-	-	
	Auspendler zusammen		385	235	150	314	197	117	71	38	33	
von 472 188	Seybothenreuth nach											
462 000	Bayreuth		198	111	87	169	100	69	29	11	18	
472 119	Bindlach		13	7	6	13	7	6	-	-	-	
472 199	Weidenberg, M.		74	35	39	10	6	4	64	29	35	
	Übrige Gemeinden		44	34	10	42	33	9	2	1	1	
	Auspendler zusammen		329	187	142	234	146	88	95	41	54	
von 472 190	Speichersdorf nach											
363 000	Weiden i.d.OPf.		20	15	5	18	14	4	2	1	1	
374 117	Eschenbach i.d.OPf.,St		10	6	4	9	6	3	1	-	1	
374 124	Grafenwöhr, St.		18	12	6	18	12	6	-	-	-	
374 143	Trabit		20	19	1	20	19	1	-	-	-	
374 163	Vorbach		48	39	9	48	39	9	-	-	-	
377 127	Immenreuth		19	16	3	19	16	3	-	-	-	
377 129	Kemnath, St.		170	107	63	120	87	33	50	20	30	
462 000	Bayreuth		812	487	325	655	396	259	157	91	66	
464 000	Hof		10	10	-	10	10	-	-	-	-	
472 119	Bindlach		27	23	4	27	23	4	-	-	-	
472 127	Creußen, St.		59	38	21	59	38	21	-	-	-	
472 175	Pegnitz, St.		12	8	4	12	8	4	-	-	-	
472 199	Weidenberg, M.		31	23	8	25	21	4	-	-	4	
479 136	Marktrechwitz, GKSt.		19	16	3	19	16	3	-	-	-	

1) Ohne Pendler mit unbestimmtem Ziel.

2) Einschl. erwerbstätige Schüler und Studierende.

3) Ohne erwerbstätige Schüler und Studierende.

Die Auspendler Bayerns (Erwerbstätige sowie Schüler und Studierende) am 25. Mai 1987 nach Wohnsitz- und Zielgemeinden ¹⁾

Gemeinde- schlüssel- nummer	Gebiet		Auspendler			davon					
	Wohnsitzgemeinde	Zielgemeinde				Berufspendler ²⁾			Ausbildungspendler ³⁾		
			insgesamt	männlich	weiblich	insgesamt	männlich	weiblich	insgesamt	männlich	weiblich
	1	2	3	4	5	6	7	8	9		
564 000	Nürnberg		46	40	6	40	37	3	6	3	3
	Übrige Gemeinden		97	54	43	90	51	39	7	3	4
	Auspendler zusammen		1418	913	505	1189	793	396	229	120	109
von 472 197	Waischenfeld, St.	nach									
461 000	Bamberg		19	15	4	18	15	3	1	-	1
462 000	Bayreuth		275	168	107	243	146	97	32	22	10
471 142	Heiligenstadt i.OFr.,M		10	7	3	10	7	3	-	-	-
472 111	Ahorntal		18	14	4	14	12	2	4	2	2
472 131	Eckersdorf		13	2	11	13	2	11	-	-	-
472 154	Hollfeld, St.		49	34	15	35	26	9	14	8	6
472 166	Mistelbach		13	3	10	13	3	10	-	-	-
472 167	Mistelgau		64	54	10	64	54	10	-	-	-
472 175	Pegnitz, St.		23	15	8	16	11	5	7	4	3
472 176	Planckenfels		12	6	6	3	-	3	9	6	3
472 179	Pottenstein, St.		13	10	3	13	10	3	-	-	-
474 121	Ebermannstadt, St.		101	64	37	45	34	11	56	30	26
474 126	Forchheim, GKSt.		19	11	8	17	11	6	2	-	2
474 129	Goßweinstein, M.		11	5	6	11	5	6	-	-	-
562 000	Erlangen		19	12	7	18	11	7	1	1	-
564 000	Nürnberg		47	42	5	45	41	4	2	1	1
	Übrige Gemeinden		60	42	18	57	41	16	3	1	2
	Auspendler zusammen		766	504	262	635	429	206	131	75	56
von 472 198	Warmensteinach	nach									
462 000	Bayreuth		356	209	147	241	151	90	115	58	57
472 119	Bindlach		13	7	6	13	7	6	-	-	-
472 121	Bischofsgrün		12	2	10	12	2	10	-	-	-
472 138	Fichtelberg		45	23	22	45	23	22	-	-	-
472 199	Weidenberg, M.		103	64	39	54	38	16	49	26	23
	Übrige Gemeinden		71	51	20	60	47	13	11	4	7
	Auspendler zusammen		600	356	244	425	268	157	175	88	87
von 472 199	Weidenberg, M.	nach									
377 129	Kemnath, St.		23	18	5	23	18	5	-	-	-
462 000	Bayreuth		1506	860	646	1184	690	494	322	170	152
472 116	Bad Berneck/Ficht.,St.		11	8	3	11	8	3	-	-	-
472 119	Bindlach		65	47	18	65	47	18	-	-	-
472 143	Goldkronach, St.		19	8	11	19	8	11	-	-	-
472 190	Speichersdorf		21	9	12	21	9	12	-	-	-
472 198	Warmensteinach		57	37	20	57	37	20	-	-	-
564 000	Nürnberg		18	12	6	15	9	6	3	3	-
	Übrige Gemeinden		126	87	39	119	84	35	7	3	4
	Auspendler zusammen		1846	1086	760	1514	910	604	332	176	156
	Lkr. Bayreuth zusammen		29765	18467	11298	24211	15575	8636	5554	2892	2662
	Landkreis Coburg										
von 473 112	Ahorn	nach									
461 000	Bamberg		11	7	4	8	6	2	3	1	2
463 000	Coburg		1580	908	672	1306	756	550	274	152	122
473 120	Dörfles-Esbach		17	8	9	17	8	9	-	-	-
473 121	Ebersdorf b.Coburg		28	21	7	28	21	7	-	-	-
473 132	Großheirath		18	13	5	17	13	4	1	-	1
473 134	Grub a.Forst		14	8	6	14	8	6	-	-	-
473 141	Lautertal		11	8	3	11	8	3	-	-	-
473 151	Neustadt b.Coburg,GKSt		12	11	1	12	11	1	-	-	-
473 153	Niederfüllbach		19	14	5	19	14	5	-	-	-
473 159	Rödental, St.		55	29	26	55	29	26	-	-	-
473 165	Seßlach, St.		18	13	5	18	13	5	-	-	-
473 170	Untersiema		66	45	21	66	45	21	-	-	-
473 175	Weitramsdorf		19	17	2	19	17	2	-	-	-
478 139	Lichtenfels, St.		10	7	3	10	7	3	-	-	-
	Übrige Gemeinden		85	61	24	82	60	22	3	1	2
	Auspendler zusammen		1963	1170	793	1682	1016	666	281	154	127
von 473 120	Dörfles-Esbach	nach									
463 000	Coburg		1093	588	505	901	496	405	192	92	100
473 112	Ahorn		10	5	5	9	4	5	1	1	-
473 121	Ebersdorf b.Coburg		32	26	6	32	26	6	-	-	-
473 134	Grub a.Forst		11	8	3	11	8	3	-	-	-
473 141	Lautertal		122	68	54	15	14	1	107	54	53
473 151	Neustadt b.Coburg,GKSt		39	28	11	36	25	11	3	3	-
473 158	Rodach b.Coburg, St.		10	9	1	10	9	1	-	-	-
473 159	Rödental, St.		230	109	121	227	108	119	3	1	2
473 170	Untersiema		15	13	2	15	13	2	-	-	-
478 139	Lichtenfels, St.		11	9	2	11	9	2	-	-	-
	Übrige Gemeinden		72	57	15	66	53	13	6	4	2
	Auspendler zusammen		1645	920	725	1333	765	568	312	155	157

¹⁾ Ohne Pendler mit unbestimmtem Ziel.²⁾ Einschl. erwerbstätige Schüler und Studierende.³⁾ Ohne erwerbstätige Schüler und Studierende.

Die Auspendler Bayerns (Erwerbstätige sowie Schüler und Studierende) am 25. Mai 1987 nach Wohnsitz- und Zielgemeinden 1)

Gemeinde- schlüssel- nummer	Gebiet		Auspendler			davon					
						Berufspendler 2)			Ausbildungspendler 3)		
	Wohnsitzgemeinde		insgesamt	männlich	weiblich	insgesamt	männlich	weiblich	insgesamt	männlich	weiblich
	Zielgemeinde		1	2	3	4	5	6	7	8	9
	von 473 121	Ebersdorf b.Coburg nach									
463 000	Coburg		799	477	322	601	377	224	198	100	98
473 112	Ahorn		27	20	7	27	20	7	-	-	-
473 120	Dörfles-Esbach		14	10	4	14	10	4	-	-	-
473 134	Grub a.Forst		67	49	18	67	49	18	-	-	-
473 151	Neustadt b.Coburg,GKSt		33	21	12	22	16	6	11	5	6
473 153	Niederfüllbach		21	12	9	21	12	9	-	-	-
473 159	Rödental, St.		44	21	23	44	21	23	-	-	-
473 166	Sonnefeld		123	71	52	122	71	51	1	-	1
473 170	Untersiemau		14	13	1	14	13	1	-	-	-
473 174	Weidhausen b.Coburg		34	28	6	34	28	6	-	-	-
476 145	Kronach, St.		16	13	3	16	13	3	-	-	-
476 154	Mitwitz, M.		10	9	1	10	9	1	-	-	-
478 139	Lichtenfels, St.		29	22	7	27	20	7	2	2	2
	Übrige Gemeinden		84	64	20	78	60	18	6	4	4
	Auspendler zusammen		1315	830	485	1097	719	378	218	111	107
von 473 132	Großheirath nach										
463 000	Coburg		405	228	177	323	189	134	82	39	43
473 112	Ahorn		12	8	4	12	8	4	-	-	-
473 121	Ebersdorf b.Coburg		12	8	4	12	8	4	-	-	-
473 138	Itzgrund		44	20	24	9	5	4	35	15	20
473 159	Rödental, St.		11	5	6	11	5	6	-	-	-
473 170	Untersiemau		163	105	58	163	105	58	-	-	-
674 130	Ebern, St.		11	10	1	11	10	1	-	-	-
	Übrige Gemeinden		80	50	30	77	50	27	3	-	3
	Auspendler zusammen		738	434	304	618	380	238	120	54	66
von 473 134	Grub a.Forst nach										
463 000	Coburg		649	404	245	526	339	187	123	65	58
473 112	Ahorn		11	7	4	11	7	4	-	-	-
473 121	Ebersdorf b.Coburg		236	134	102	187	108	79	49	26	23
473 151	Neustadt b.Coburg,GKSt		15	11	4	15	11	4	-	-	-
473 153	Niederfüllbach		40	19	21	23	12	11	17	7	10
473 159	Rödental, St.		28	18	10	28	18	10	-	-	-
473 166	Sonnefeld		24	17	7	24	17	7	-	-	-
473 170	Untersiemau		17	11	6	17	11	6	-	-	-
473 174	Weidhausen b.Coburg		14	8	6	14	8	6	-	-	-
478 139	Lichtenfels, St.		13	10	3	13	10	3	-	-	-
	Übrige Gemeinden		51	45	6	46	41	5	5	4	1
	Auspendler zusammen		1098	684	414	904	582	322	194	102	92
von 473 138	Itzgrund nach										
461 000	Bamberg		29	17	12	28	17	11	1	-	1
463 000	Coburg		214	125	89	192	115	77	22	10	12
473 121	Ebersdorf b.Coburg		12	11	1	12	11	1	-	-	-
473 132	Großheirath		45	35	10	45	35	10	-	-	-
473 153	Niederfüllbach		14	8	6	14	8	6	-	-	-
473 155	Seßlach, St.		26	12	14	26	12	14	-	-	-
473 170	Untersiemau		66	40	26	66	40	26	-	-	-
478 139	Lichtenfels, St.		23	13	10	19	10	9	4	3	1
478 165	Staffelstein, St.		28	13	15	27	13	14	1	-	1
674 130	Ebern, St.		70	39	31	29	20	9	41	19	22
	Übrige Gemeinden		59	42	27	66	40	26	3	2	1
	Auspendler zusammen		596	355	241	524	321	203	72	34	38
von 473 141	Lautertal nach										
463 000	Coburg		1025	578	447	893	507	386	132	71	61
473 112	Ahorn		13	6	7	13	6	7	-	-	-
473 120	Dörfles-Esbach		141	78	63	53	30	23	88	48	40
473 121	Ebersdorf b.Coburg		16	13	3	16	13	3	-	-	-
473 144	Meeder		11	11	-	11	11	-	-	-	-
473 151	Neustadt b.Coburg,GKSt		27	19	8	27	19	8	-	-	-
473 158	Rodach b.Coburg, St.		11	8	3	11	8	3	-	-	-
473 159	Rödental, St.		96	46	50	95	46	49	1	-	1
	Übrige Gemeinden		60	46	14	55	45	10	5	1	4
	Auspendler zusammen		1400	805	595	1174	685	489	226	120	106
von 473 144	Meeder nach										
463 000	Coburg		884	510	374	741	454	287	143	56	87
473 112	Ahorn		15	10	5	15	10	5	-	-	-
473 120	Dörfles-Esbach		33	23	10	33	23	10	-	-	-
473 121	Ebersdorf b.Coburg		12	7	5	12	7	5	-	-	-
473 141	Lautertal		19	15	4	19	15	4	-	-	-
473 151	Neustadt b.Coburg,GKSt		11	7	4	11	7	4	-	-	-
473 158	Rodach b.Coburg, St.		100	53	47	100	53	47	-	-	-
473 159	Rödental, St.		73	35	38	73	35	38	-	-	-
473 175	Weitramsdorf		10	5	5	10	5	5	-	-	-
	Übrige Gemeinden		52	39	13	50	37	13	2	2	2
	Auspendler zusammen		1209	704	505	1064	646	418	145	58	87

1) Ohne Pendler mit unbestimmtem Ziel.

2) Einschl. erwerbstätige Schüler und Studierende.

3) Ohne erwerbstätige Schüler und Studierende.

Die Auspendler Bayerns (Erwerbstätige sowie Schüler und Studierende) am 25. Mai 1987 nach Wohnsitz- und Zielgemeinden ¹⁾

Gemeinde- schlüssel- nummer	Gebiet		Auspendler			davon					
	Wohnsitzgemeinde					Berufspendler ²⁾			Ausbildungspendler ³⁾		
	Zielgemeinde		insgesamt	männlich	weiblich	insgesamt	männlich	weiblich	insgesamt	männlich	weiblich
	1	2	3	4	5	6	7	8	9		
von 473 151	Neustadt b.Coburg,GKSt nach										
461 000	Bamberg		14	9	5	9	7	2	5	2	3
463 000	Coburg		1062	647	415	857	533	324	205	114	91
473 112	Ahorn		10	6	4	9	5	4	1	1	-
473 120	Dörfler-Esbach		67	37	30	67	37	30	-	-	-
473 121	Ebersdorf b.Coburg		58	44	14	58	44	14	-	-	-
473 141	Lautertal		11	9	2	11	9	2	-	-	-
473 159	Rödental, St.		572	298	274	572	298	274	-	-	-
473 166	Sonnefeld		40	28	12	40	28	12	-	-	-
473 174	Weidhausen b.Coburg		17	11	6	17	11	6	-	-	-
476 145	Kronach, St.		16	12	4	14	11	3	2	1	1
476 154	Mitwitz, M.		22	16	6	22	16	6	-	-	-
478 139	Lichtenfels, St.		14	10	4	13	9	4	1	1	-
	Übrige Gemeinden		120	94	26	111	90	21	9	4	5
	Auspendler zusammen		2023	1221	802	1800	1098	702	223	123	100
von 473 153	Niederfüllbach nach										
463 000	Coburg		402	221	181	320	175	145	82	46	36
473 112	Ahorn		14	9	5	14	9	5	-	-	-
473 121	Ebersdorf b.Coburg		53	30	23	53	30	23	-	-	-
473 134	Grub a.Forst		75	35	40	51	24	27	24	11	13
473 159	Rödental, St.		10	5	5	10	5	5	-	-	-
473 166	Sonnefeld		11	4	7	11	4	7	-	-	-
473 170	Untersiemau		26	20	6	26	20	6	-	-	-
478 139	Lichtenfels, St.		10	6	4	10	6	4	-	-	-
	Übrige Gemeinden		49	42	7	48	41	7	1	1	-
	Auspendler zusammen		650	372	278	543	314	229	107	58	49
von 473 158	Rodach b.Coburg, St. nach										
463 000	Coburg		973	578	395	767	502	265	206	76	130
473 112	Ahorn		16	12	4	16	12	4	-	-	-
473 120	Dörfler-Esbach		10	6	4	10	6	4	-	-	-
473 121	Ebersdorf b.Coburg		10	7	3	10	7	3	-	-	-
473 141	Lautertal		13	11	2	13	11	2	-	-	-
473 144	Meeder		130	100	30	130	100	30	-	-	-
473 159	Rödental, St.		28	14	14	28	14	14	-	-	-
	Übrige Gemeinden		51	34	17	47	32	15	4	2	2
	Auspendler zusammen		1231	762	469	1021	684	337	210	78	132
von 473 159	Rödental, St. nach										
463 000	Coburg		1849	1100	749	1567	959	608	282	141	141
473 112	Ahorn		37	28	9	37	28	9	-	-	-
473 120	Dörfler-Esbach		181	113	68	181	113	68	-	-	-
473 121	Ebersdorf b.Coburg		81	69	12	81	69	12	-	-	-
473 134	Grub a.Forst		27	18	9	27	18	9	-	-	-
473 141	Lautertal		27	21	6	27	21	6	-	-	-
473 144	Meeder		13	12	1	13	12	1	-	-	-
473 151	Neustadt b.Coburg,GKSt		631	383	248	633	246	117	268	137	131
473 153	Niederfüllbach		14	13	1	14	13	1	-	-	-
473 158	Rodach b.Coburg, St.		10	4	6	9	4	5	1	-	1
473 166	Sonnefeld		17	12	5	17	12	5	-	-	-
473 170	Untersiemau		17	14	3	17	14	3	-	-	-
476 145	Kronach, St.		10	8	2	10	8	2	-	-	-
478 139	Lichtenfels, St.		20	16	4	18	16	2	2	-	2
674 130	Ebern, St.		14	14	-	14	14	-	-	-	-
	Übrige Gemeinden		67	46	21	61	43	18	6	3	3
	Auspendler zusammen		3015	1871	1144	2456	1590	866	559	281	278
von 473 165	Seßlach, St. nach										
461 000	Bamberg		15	10	5	15	10	5	-	-	-
463 000	Coburg		631	389	242	537	343	194	94	46	48
473 112	Ahorn		27	21	6	27	21	6	-	-	-
473 121	Ebersdorf b.Coburg		19	17	2	19	17	2	-	-	-
473 153	Niederfüllbach		15	10	5	15	10	5	-	-	-
473 159	Rödental, St.		23	9	14	23	9	14	-	-	-
473 170	Untersiemau		31	22	9	31	22	9	-	-	-
473 175	Weitraisdorf		59	42	17	59	42	17	-	-	-
674 130	Ebern, St.		64	41	23	48	37	11	16	4	12
674 171	Maroldswisach, M.		14	11	3	13	11	2	1	-	1
674 210	Untermerzbad		16	9	7	16	9	7	-	-	-
	Übrige Gemeinden		87	67	20	85	66	19	2	1	1
	Auspendler zusammen		1001	648	353	888	597	291	113	51	62
von 473 166	Sonnefeld nach										
463 000	Coburg		428	265	163	343	227	116	85	38	47
473 121	Ebersdorf b.Coburg		178	130	48	177	129	48	1	1	-
473 134	Grub a.Forst		18	14	4	18	14	4	-	-	-
473 151	Neustadt b.Coburg,GKSt		193	128	65	106	83	23	87	45	42
473 159	Rödental, St.		30	22	8	30	22	8	-	-	-
473 174	Weidhausen b.Coburg		176	121	55	176	121	55	-	-	-

¹⁾ Ohne Pendler mit unbestimmtem Ziel.

²⁾ Einschl. erwerbstätige Schüler und Studierende.

³⁾ Ohne erwerbstätige Schüler und Studierende.

Die Auspendler Bayerns (Erwerbstätige sowie Schüler und Studierende) am 25. Mai 1987 nach Wohnsitz- und Zielgemeinden 1)

Gemeinde- schlüssel- nummer	Gebiet		Auspendler			davon					
						Berufspendler 2)			Ausbildungspendler 3)		
	Wohnsitzgemeinde		insgesamt	männlich	weiblich	insgesamt	männlich	weiblich	insgesamt	männlich	weiblich
	Zielgemeinde										
476 145	Kronach, St.		35	24	11	32	22	10	3	2	1
476 154	Mitwitz, M.		171	106	65	109	73	36	62	33	29
478 139	Lichtenfels, St.		16	10	6	15	9	6	1	1	-
	Übrige Gemeinden		104	64	40	98	60	38	6	4	2
	Auspendler zusammen		1349	884	465	1104	760	344	245	124	121
von 473 170	Untersiemo nach										
461 000	Bamberg		10	3	7	7	2	5	3	1	2
463 000	Coburg		918	521	397	727	430	297	191	91	100
473 112	Ahorn		38	20	18	38	20	18	-	-	-
473 120	Dörfles-Esbach		11	7	4	11	7	4	-	-	-
473 121	Ebersdorf b.Coburg		45	32	13	45	32	13	-	-	-
473 132	Großheirath		30	19	11	28	17	11	2	2	-
473 134	Grub a.Forst		21	12	9	21	12	9	-	-	-
473 151	Neustadt b.Coburg,GKSt		10	4	6	10	4	6	-	-	-
473 153	Niederfüllbach		32	25	7	32	25	7	-	-	-
473 159	Rödental, St.		30	13	17	30	13	17	-	-	-
478 139	Lichtenfels, St.		34	17	17	34	17	17	-	-	-
	Übrige Gemeinden		78	55	23	74	52	22	4	3	1
	Auspendler zusammen		1257	728	529	1057	631	426	200	97	103
von 473 174	Weidhausen b.Coburg nach										
463 000	Coburg		263	160	103	190	125	65	73	35	38
473 121	Ebersdorf b.Coburg		105	72	33	105	72	33	-	-	-
473 134	Grub a.Forst		11	5	6	11	5	6	-	-	-
473 151	Neustadt b.Coburg,GKSt		47	30	17	47	30	17	-	-	-
473 166	Sonnefeld		153	85	68	153	85	68	42	26	16
476 145	Kronach, St.		10	6	4	10	6	4	-	-	-
478 139	Lichtenfels, St.		32	22	10	30	22	8	2	-	2
478 145	Michelau i.OFr.		29	21	8	29	21	8	-	-	-
478 155	Redwitz a.d.Rodach		15	13	2	15	13	2	-	-	-
	Übrige Gemeinden		95	73	22	88	68	20	7	5	2
	Auspendler zusammen		760	487	273	636	421	215	124	66	58
von 473 175	Weitramsdorf nach										
461 000	Bamberg		15	12	3	14	11	3	1	1	-
463 000	Coburg		1377	791	586	1138	672	466	239	119	120
473 112	Ahorn		44	27	17	40	25	15	4	2	2
473 120	Dörfles-Esbach		21	13	8	21	13	8	-	-	-
473 121	Ebersdorf b.Coburg		43	27	16	43	27	16	-	-	-
473 144	Meeder		21	14	7	21	14	7	-	-	-
473 151	Neustadt b.Coburg,GKSt		13	8	5	13	8	5	-	-	-
473 153	Niederfüllbach		17	12	5	17	12	5	-	-	-
473 158	Rodach b.Coburg, St.		18	11	7	18	11	7	-	-	-
473 159	Rödental, St.		72	39	33	72	39	33	-	-	-
473 165	Seßlach, St.		46	27	19	46	27	19	-	-	-
473 170	Untersiemo		27	19	8	27	19	8	-	-	-
	Übrige Gemeinden		73	61	12	72	61	11	1	-	1
	Auspendler zusammen		1787	1061	726	1542	939	603	245	122	123
	Lkr. Coburg zusammen		23037	13936	9101	19443	12148	7295	3594	1788	1806
	Landkreis Forchheim										
von 474 119	Dormitz nach										
474 126	Forchheim, GKSt.		18	14	4	15	12	3	3	2	1
474 132	Gräfenberg, St.		11	5	6	1	1	-	10	4	6
474 154	Neunkirchen a.Brand,M.		71	44	27	45	30	15	26	14	12
562 000	Erlangen		507	298	209	435	260	175	72	38	34
563 000	Fürth		11	7	4	11	7	4	-	-	-
564 000	Nürnberg		87	68	19	74	60	14	13	8	5
572 121	Eckental, M.		11	4	7	11	4	7	-	-	-
572 154	Spardorf		27	15	12	11	9	2	16	6	10
572 158	Uttenreuth		33	18	15	30	16	14	3	2	1
	Übrige Gemeinden		43	25	18	35	23	12	8	2	6
	Auspendler zusammen		819	498	321	668	422	246	151	76	75
von 474 121	Ebermannstadt, St. nach										
461 000	Bamberg		51	32	19	46	29	17	5	3	2
462 000	Bayreuth		11	11	-	10	10	-	1	1	-
471 142	Heiligenstadt i.OFr.,M		20	9	11	20	9	11	-	-	-
474 123	Eggolsheim, M.		14	9	5	14	9	5	-	-	-
474 126	Forchheim, GKSt.		411	248	163	375	232	143	36	16	20
474 129	Goßweinstein, M.		22	11	11	22	11	11	-	-	-
474 143	Kirchehrenbach		15	9	6	14	8	6	1	1	-
474 156	Obertrubach		14	4	10	14	4	10	-	-	-
474 161	Pretzfeld, M.		39	23	16	39	23	16	-	-	-
474 168	Unterleinleiter		10	7	3	10	7	3	-	-	-

1) Ohne Pendler mit unbestimmtem Ziel.

2) Einschl. erwerbstätige Schüler und Studierende.

3) Ohne erwerbstätige Schüler und Studierende.

Die Auspendler Bayerns (Erwerbstätige sowie Schüler und Studierende) am 25. Mai 1987 nach Wohnsitz- und Zielgemeinden ¹⁾

Gemeinde- schlüssel- nummer	Gebiet		Auspendler			davon					
	Wohnsitzgemeinde					Berufspendler ²⁾			Ausbildungspendler ³⁾		
	Zielgemeinde		insgesamt	männlich	weiblich	insgesamt	männlich	weiblich	insgesamt	männlich	weiblich
			1	2	3	4	5	6	7	8	9
474 176	Wiesenttal, M.		54	19	35	54	19	35	-	-	-
562 000	Erlangen		372	248	124	342	230	112	30	18	12
563 000	Fürth		43	28	15	43	28	15	-	-	-
564 000	Nürnberg		194	151	43	173	135	38	21	16	5
	Übrige Gemeinden		150	113	37	149	113	36	1	-	1
	Auspendler zusammen		1420	922	498	1325	867	458	95	55	40
von 474 122	Effeltrich nach										
474 126	Forchheim, GKSt.		148	77	71	76	45	31	72	32	40
474 154	Neunkirchen a.Brand,M.		28	24	4	28	24	4	-	-	-
474 160	Poxdorf		31	10	21	4	1	3	27	9	18
562 000	Erlangen		469	259	210	460	253	207	9	6	3
563 000	Fürth		16	12	4	16	12	4	-	-	-
564 000	Nürnberg		58	46	12	51	43	8	7	3	4
572 115	Baiersdorf, St.		28	17	11	28	17	11	-	-	-
	Übrige Gemeinden		72	59	13	68	58	10	4	1	3
	Auspendler zusammen		850	504	346	731	453	278	119	51	68
von 474 123	Eggolsheim, M. nach										
461 000	Bamberg		181	126	55	153	109	44	28	17	11
471 111	Altendorf		19	17	2	19	17	2	-	-	-
471 123	Buttenheim, M.		27	18	9	27	18	9	-	-	-
471 145	Hirschaid, M.		40	20	20	32	18	14	8	2	6
474 121	Ebermannstadt, St.		128	73	55	70	45	25	58	28	30
474 126	Forchheim, GKSt.		749	439	310	613	377	236	136	62	74
474 133	Hallerndorf		19	17	2	19	17	2	-	-	-
562 000	Erlangen		473	275	198	453	263	190	20	12	8
563 000	Fürth		66	37	29	66	37	29	-	-	-
564 000	Nürnberg		167	135	32	149	122	27	18	13	5
572 115	Baiersdorf, St.		16	11	5	16	11	5	-	-	-
572 132	Herzogenaurach, St.		13	8	5	12	8	4	1	-	1
	Übrige Gemeinden		121	87	34	111	81	30	10	6	4
	Auspendler zusammen		2019	1263	756	1740	1123	617	279	140	139
von 474 124	Egloffstein, M. nach										
474 121	Ebermannstadt, St.		69	32	37	27	12	15	42	20	22
474 126	Forchheim, GKSt.		79	52	27	70	46	24	9	6	3
474 132	Gräfenberg, St.		69	46	23	42	30	12	27	16	11
474 156	Obertrubach		12	8	4	9	6	3	3	2	1
562 000	Erlangen		74	43	31	69	41	28	5	2	3
563 000	Fürth		12	8	4	12	8	4	-	-	-
564 000	Nürnberg		191	130	61	183	125	58	8	5	3
572 121	Eckental, M.		16	14	2	16	14	2	-	-	-
572 131	Heroldsberg, M.		29	17	12	29	17	12	-	-	-
	Übrige Gemeinden		71	56	15	68	55	13	3	1	2
	Auspendler zusammen		622	406	216	525	354	171	97	52	45
von 474 126	Forchheim, GKSt. nach										
373 147	Neumarkt i.d.OPf.,GKSt		11	11	-	11	11	-	-	-	-
461 000	Bamberg		342	225	117	259	182	77	83	43	40
462 000	Bayreuth		17	14	3	14	11	3	3	3	-
463 000	Coburg		11	7	4	10	7	3	1	-	1
471 111	Altendorf		52	41	11	52	41	11	-	-	-
471 145	Hirschaid, M.		65	41	24	65	41	24	-	-	-
474 121	Ebermannstadt, St.		152	82	70	108	70	38	44	12	32
474 122	Effeltrich		34	20	14	17	9	8	17	11	6
474 123	Eggolsheim, M.		74	36	38	74	36	38	-	-	-
474 124	Egloffstein, M.		29	26	3	29	26	3	-	-	-
474 132	Gräfenberg, St.		19	14	5	19	14	5	-	-	-
474 133	Hallerndorf		26	20	6	26	20	6	-	-	-
474 134	Hausen		92	77	15	92	77	15	-	-	-
474 135	Heroldsbach		35	19	16	35	19	16	-	-	-
474 143	Kirchhehrenbach		27	13	14	27	13	14	-	-	-
474 154	Neunkirchen a.Brand,M.		48	36	12	48	36	12	-	-	-
474 160	Poxdorf		35	23	12	15	9	6	20	14	6
474 161	Pretzfeld, M.		13	6	7	13	6	7	-	-	-
474 176	Wiesenttal, M.		11	6	5	11	6	5	-	-	-
562 000	Erlangen		2633	1579	1054	2412	1456	956	221	123	98
563 000	Fürth		260	169	91	256	167	89	4	2	2
564 000	Nürnberg		989	749	240	883	577	206	106	72	34
572 111	Adelsdorf		27	19	8	27	19	8	-	-	-
572 115	Baiersdorf, St.		111	69	42	111	69	42	-	-	-
572 119	Bubenreuth		43	24	19	43	24	19	-	-	-
572 130	Hemhofen		44	39	5	44	39	5	-	-	-
572 132	Herzogenaurach, St.		167	126	41	167	126	41	-	-	-
572 135	Höchstädt/Aisch, St.		43	29	14	35	28	7	8	1	7
572 158	Uttenreuth		22	13	9	22	13	9	-	-	-
572 160	Wachenroth, M.		27	10	17	27	10	17	-	-	-
	Übrige Gemeinden		266	185	81	251	179	72	15	6	9
	Auspendler zusammen		5725	3728	1997	5203	3441	1762	522	287	235

¹⁾ Ohne Pandler mit unbestimmtem Ziel.²⁾ Einschl. erwerbstätige Schüler und Studierende.³⁾ Ohne erwerbstätige Schüler und Studierende.

Die Auspendler Bayerns (Erwerbstätige sowie Schüler und Studierende) am 25. Mai 1987 nach Wohnsitz- und Zielgemeinden 1)

Gemeinde- schlüssel- nummer	Gebiet Wohnsitzgemeinde Zielgemeinde	Auspendler			davon					
		insgesamt	männlich	weiblich	Berufspendler ²⁾			Ausbildungspendler ³⁾		
					insgesamt	männlich	weiblich	insgesamt	männlich	weiblich
1	2	3	4	5	6	7	8	9		
von 474 129	Gößweinstein, M. nach									
461 000	Bamberg	20	16	4	19	16	3	1	-	1
462 000	Bayreuth	34	24	10	32	23	9	2	1	-
472 175	Pegnitz, St.	55	43	12	54	42	12	1	1	1
472 179	Pottenstein, St.	38	32	6	38	32	6	-	-	-
474 121	Ebermannstadt, St.	252	150	102	163	110	53	89	40	49
474 126	Forchheim, GKSt.	169	89	80	154	84	70	15	5	10
474 132	Gräfenberg, St.	34	13	21	34	13	21	-	-	-
474 156	Obertrubach	68	25	43	64	24	40	4	1	3
474 161	Pretzfeld, M.	17	9	8	17	9	8	-	-	-
474 176	Wiesental, M.	33	16	17	33	16	17	-	-	-
562 000	Erlangen	104	77	27	96	73	23	8	4	4
563 000	Fürth	16	12	4	16	12	4	-	-	-
564 000	Nürnberg	240	204	36	235	203	32	5	1	4
572 115	Baiersdorf, St.	10	10	-	10	10	-	-	-	-
	Übrige Gemeinden	144	113	31	142	112	30	2	1	1
	Auspendler zusammen	1234	833	401	1107	779	328	127	54	73
von 474 132	Gräfenberg, St. nach									
474 121	Ebermannstadt, St.	54	27	27	7	3	4	47	24	23
474 124	Egloffstein, M.	13	7	6	13	7	6	-	-	-
474 126	Forchheim, GKSt.	51	27	24	29	17	12	22	10	12
474 140	Igensdorf, M.	33	25	8	23	20	3	10	5	5
474 154	Neunkirchen a.Brand, M.	25	13	12	25	13	12	-	-	-
562 000	Erlangen	108	66	42	95	54	41	13	12	1
563 000	Fürth	22	14	8	22	14	8	-	-	-
564 000	Nürnberg	616	406	210	599	399	200	17	7	10
572 121	Eckental, M.	56	37	19	56	37	19	-	-	-
572 131	Heroldsberg, M.	47	31	16	47	31	16	-	-	-
572 137	Kalchreuth	12	9	3	12	9	3	-	-	-
	Übrige Gemeinden	98	68	30	95	66	29	3	2	1
	Auspendler zusammen	1135	730	405	1023	670	353	112	60	52
von 474 133	Hallerndorf nach									
461 000	Bamberg	134	102	32	120	92	28	14	10	4
471 111	Altendorf	14	14	-	14	14	-	-	-	-
471 145	Hirschaid, M.	24	16	8	24	16	8	-	-	-
471 195	Strullendorf	14	9	5	14	9	5	-	-	-
474 123	Eggolsheim, M.	93	27	66	93	27	66	-	-	-
474 126	Forchheim, GKSt.	406	235	171	337	206	131	69	29	40
562 000	Erlangen	324	182	142	309	170	139	15	12	3
563 000	Fürth	19	7	12	19	7	12	-	-	-
564 000	Nürnberg	82	63	19	77	59	18	5	4	1
572 111	Adelsdorf	25	12	14	26	12	14	-	-	-
572 132	Herzogenaurach, St.	73	60	13	73	60	13	-	-	-
572 135	Höchstädt/Aisch, St.	17	11	6	17	11	6	-	-	-
	Übrige Gemeinden	105	82	23	98	78	20	7	4	3
	Auspendler zusammen	1331	820	511	1221	761	460	110	59	51
von 474 134	Hausen nach									
461 000	Bamberg	18	13	5	15	10	5	3	3	-
474 121	Ebermannstadt, St.	11	7	4	10	7	3	1	-	1
474 126	Forchheim, GKSt.	532	297	235	402	232	170	130	65	65
474 135	Heroldsbach	112	59	53	24	14	10	88	45	43
562 000	Erlangen	484	285	199	466	274	192	18	11	7
563 000	Fürth	31	22	9	30	22	8	1	-	1
564 000	Nürnberg	107	85	22	92	74	18	15	11	4
572 115	Baiersdorf, St.	35	18	17	35	18	17	-	-	-
572 130	Hemhofen	10	8	2	10	8	2	-	-	-
572 132	Herzogenaurach, St.	12	10	2	11	10	1	1	-	1
	Übrige Gemeinden	94	70	24	93	69	24	1	1	-
	Auspendler zusammen	1446	874	572	1188	738	450	258	136	122
von 474 135	Heroldsbach nach									
461 000	Bamberg	31	21	10	26	20	6	5	1	4
474 126	Forchheim, GKSt.	486	252	234	342	197	145	144	55	89
474 134	Hausen	40	36	4	40	36	4	-	-	-
562 000	Erlangen	705	427	278	680	412	268	25	15	10
563 000	Fürth	30	25	5	30	25	5	-	-	-
564 000	Nürnberg	114	92	22	105	87	18	9	5	4
572 111	Adelsdorf	24	10	14	24	10	14	-	-	-
572 115	Baiersdorf, St.	19	10	9	19	10	9	-	-	-
572 130	Hemhofen	27	20	7	26	19	7	1	1	-
572 132	Herzogenaurach, St.	26	20	6	25	19	6	1	1	-
572 135	Höchstädt/Aisch, St.	15	10	5	13	10	3	2	-	2
	Übrige Gemeinden	73	58	15	69	55	14	4	3	1
	Auspendler zusammen	1590	981	609	1399	900	499	191	81	110

1) Ohne Pendler mit unbestimmtem Ziel.

2) Einschl. erwerbstätige Schüler und Studierende.

3) Ohne erwerbstätige Schüler und Studierende.

Die Auspendler Bayerns (Erwerbstätige sowie Schüler und Studierende) am 25. Mai 1987 nach Wohnsitz- und Zielgemeinden ¹⁾

Gemeinde- schlüssel- nummer	Gebiet		Auspendler			davon					
	Wohnsitzgemeinde	Zielgemeinde	insgesamt	männlich	weiblich	Berufspendler ²⁾			Ausbildungspendler ³⁾		
						insgesamt	männlich	weiblich	insgesamt	männlich	weiblich
	1	2	3	4	5	6	7	8	9		
von 474 137 Hetzles nach											
474 126	Forchheim, GKSt.		31	17	14	10	5	5	21	12	9
474 154	Neunkirchen a.Brand,M.		114	83	31	90	67	23	24	16	8
562 000	Erlangen		279	147	132	253	139	114	26	8	18
564 000	Nürnberg		24	15	9	22	14	8	2	1	1
572 158	Uttenreuth		15	10	5	15	10	5	-	-	-
	übrige Gemeinden		57	42	15	38	31	7	19	11	8
	Auspendler zusammen		520	314	206	428	266	162	92	48	44
von 474 138 Hiltpoltstein, M. nach											
474 126	Forchheim, GKSt.		38	20	18	18	11	7	20	9	11
474 132	Gräfenberg, St.		100	54	46	61	40	21	39	14	25
474 140	Igensdorf, M.		16	10	6	16	10	6	-	-	-
562 000	Erlangen		25	15	10	22	14	8	3	1	2
564 000	Nürnberg		235	151	84	226	146	80	9	5	4
572 121	Eckental, M.		20	10	10	20	10	10	-	-	-
572 131	Heroldsberg, M.		19	14	5	19	14	5	-	-	-
574 138	Lauf a.d.Pegnitz, St.		13	11	2	13	11	2	-	-	-
	übrige Gemeinden		73	48	25	62	42	20	11	6	5
	Auspendler zusammen		539	333	206	457	298	159	82	35	47
von 474 140 Igensdorf, M. nach											
474 121	Ebermannstadt, St.		24	12	12	3	3	-	21	9	12
474 126	Forchheim, GKSt.		75	43	32	18	10	8	57	33	24
474 132	Gräfenberg, St.		152	82	70	28	15	13	124	67	57
474 154	Neunkirchen a.Brand,M.		25	12	13	25	12	13	-	-	-
474 173	Weißenohe		10	7	3	10	7	3	-	-	-
562 000	Erlangen		136	91	45	124	83	41	12	8	4
563 000	Fürth		25	17	8	25	17	8	-	-	-
564 000	Nürnberg		674	431	243	649	420	229	25	11	14
572 121	Eckental, M.		121	65	56	121	65	56	-	-	-
572 131	Heroldsberg, M.		37	23	14	37	23	14	-	-	-
	übrige Gemeinden		81	58	23	70	51	19	11	7	4
	Auspendler zusammen		1360	841	519	1110	706	404	250	135	115
von 474 143 Kirchehrenbach nach											
461 000	Bamberg		21	14	7	14	11	3	7	3	4
474 121	Ebermannstadt, St.		118	64	54	42	26	16	76	38	38
474 126	Forchheim, GKSt.		362	221	141	325	206	119	37	15	22
562 000	Erlangen		229	147	82	220	142	78	9	5	4
563 000	Fürth		13	11	2	13	11	2	-	-	-
564 000	Nürnberg		84	70	14	78	66	12	6	4	2
	übrige Gemeinden		80	49	31	80	49	31	-	-	-
	Auspendler zusammen		907	576	331	772	511	261	135	65	70
von 474 144 Kleinsendelbach nach											
474 119	Dormitz		18	5	13	4	1	3	14	4	10
474 126	Forchheim, GKSt.		21	12	9	13	8	5	8	4	4
474 132	Gräfenberg, St.		15	9	6	1	1	-	14	8	6
474 137	Hetzles		46	25	21	1	-	1	45	25	20
474 154	Neunkirchen a.Brand,M.		78	50	28	49	31	18	29	19	10
562 000	Erlangen		287	164	123	253	147	106	34	17	17
564 000	Nürnberg		131	84	47	122	80	42	9	4	5
572 121	Eckental, M.		22	10	12	22	10	12	-	-	-
572 154	Spardorf		28	21	7	14	12	2	14	9	5
	übrige Gemeinden		59	38	21	54	36	18	5	2	3
	Auspendler zusammen		705	418	287	533	326	207	172	92	80
von 474 145 Kunreuth nach											
474 126	Forchheim, GKSt.		118	66	52	74	44	30	44	22	22
474 143	Kirchehrenbach		44	22	22	6	5	1	38	17	21
474 147	Leutenbach		75	37	38	4	3	1	71	34	37
562 000	Erlangen		196	118	78	187	113	74	9	5	4
564 000	Nürnberg		60	45	15	58	43	15	2	2	-
	übrige Gemeinden		113	81	32	97	72	25	16	9	7
	Auspendler zusammen		606	369	237	426	280	146	180	89	91
von 474 146 Langensendelbach nach											
474 126	Forchheim, GKSt.		165	91	74	32	19	13	133	72	61
474 154	Neunkirchen a.Brand,M.		11	10	1	11	10	1	-	-	-
474 160	Poxdorf		32	14	18	3	-	3	29	14	15
562 000	Erlangen		764	464	300	696	430	266	68	34	34
563 000	Fürth		15	12	3	15	12	3	-	-	-
564 000	Nürnberg		77	60	17	66	54	12	11	6	5
572 115	Baiersdorf, St.		19	14	5	18	14	4	1	-	1
572 119	Bubenreuth		18	10	8	18	10	8	-	-	-
572 154	Spardorf		32	17	15	19	13	6	13	4	9
572 158	Uttenreuth		13	5	8	13	5	8	-	-	-
	übrige Gemeinden		57	37	20	49	35	14	8	2	6
	Auspendler zusammen		1203	734	469	940	602	338	263	132	131

¹⁾ Ohne Pendler mit unbestimmtem Ziel.

²⁾ Einschl. erwerbstätige Schüler und Studierende.

³⁾ Ohne erwerbstätige Schüler und Studierende.

Die Auspendler Bayerns (Erwerbstätige sowie Schüler und Studierende) am 25. Mai 1987 nach Wohnsitz- und Zielgemeinden 1)

Gemeinde- schlüssel- nummer	Gebiet		Auspendler			davon					
	Wohnsitzgemeinde	Zielgemeinde	insgesamt	männlich	weiblich	Berufspendler 2)			Ausbildungspendler 3)		
						insgesamt	männlich	weiblich	insgesamt	männlich	weiblich
			1	2	3	4	5	6	7	8	9
von 474 147	Leutenbach nach										
474 121	Ebermannstadt, St.		20	10	10	11	8	3	9	2	
474 126	Forchheim, GKSt.		206	126	80	168	105	63	38	21	17
474 132	Gräfenberg, St.		14	12	2	10	10	-	4	2	2
474 143	Kirchrehrenbach		52	30	22	16	5	11	36	25	11
474 154	Neunkirchen a.Brand,M.		13	11	2	13	11	2	-	-	-
562 000	Erlangen		195	121	74	191	118	73	4	3	1
564 000	Nürnberg		34	27	7	32	25	7	2	2	-
	Übrige Gemeinden		73	59	14	72	58	14	1	1	-
	Auspendler zusammen		607	396	211	513	340	173	94	56	38
von 474 154	Neunkirchen a.Brand,M. nach										
461 000	Bamberg		13	9	4	11	9	2	2	-	2
474 119	Dormitz		12	6	6	12	6	6	-	-	-
474 126	Forchheim, GKSt.		157	98	59	48	28	20	109	70	39
474 132	Gräfenberg, St.		71	46	25	23	16	7	48	30	18
474 137	Hetzles		11	8	3	11	8	3	-	-	-
562 000	Erlangen		1600	973	627	1271	801	470	329	172	157
563 000	Fürth		36	26	10	35	26	9	1	-	1
564 000	Nürnberg		354	251	103	305	214	91	49	37	12
572 121	Eckental, M.		52	36	16	52	36	16	-	-	-
572 131	Heroldsberg, M.		24	16	8	24	16	8	-	-	-
572 154	Spardorf		71	39	32	30	22	8	41	17	24
572 158	Uttenreuth		71	34	37	68	33	35	3	1	2
	Übrige Gemeinden		118	78	40	112	75	37	6	3	3
	Auspendler zusammen		2590	1620	970	2002	1290	712	588	330	258
von 474 156	Obertrubach nach										
462 000	Bayreuth		14	8	6	12	6	6	2	2	-
472 118	Betzenstein, St.		14	9	5	13	9	4	1	-	1
472 175	Pegnitz, St.		39	32	7	38	32	6	1	-	1
472 177	Plech, M.		11	-	-	11	-	11	-	-	-
472 179	Pottenstein, St.		13	10	3	13	10	3	-	-	-
474 121	Ebermannstadt, St.		37	16	21	12	5	7	25	11	14
474 124	Egloffstein, M.		13	8	5	13	8	5	-	-	-
474 126	Forchheim, GKSt.		25	12	13	18	8	10	7	4	3
474 129	Gößweinstein, M.		12	3	9	7	-	7	-	-	-
474 132	Gräfenberg, St.		41	24	17	41	24	17	5	3	2
562 000	Erlangen		28	19	9	23	16	7	-	-	-
563 000	Fürth		18	13	5	18	13	5	-	-	-
564 000	Nürnberg		308	230	78	304	227	77	4	3	1
572 121	Eckental, M.		15	9	6	15	9	6	-	-	-
572 131	Heroldsberg, M.		13	11	2	13	11	2	-	-	-
	Übrige Gemeinden		75	52	23	72	52	20	3	-	3
	Auspendler zusammen		676	456	220	623	430	193	53	26	27
von 474 158	Pinzberg nach										
461 000	Bamberg		14	5	9	11	5	6	3	-	3
474 121	Ebermannstadt, St.		13	8	5	9	5	4	4	3	1
474 126	Forchheim, GKSt.		277	159	118	221	131	90	56	28	28
474 143	Kirchrehrenbach		63	22	41	2	1	1	61	21	40
562 000	Erlangen		275	160	115	259	150	109	16	10	6
563 000	Fürth		14	11	3	14	11	3	-	-	-
564 000	Nürnberg		61	48	13	54	44	10	7	4	3
	Übrige Gemeinden		71	50	21	71	50	21	-	-	-
	Auspendler zusammen		788	463	325	641	397	244	147	66	81
von 474 160	Poxdorf nach										
474 122	Effeltrich		16	5	11	6	3	3	10	2	8
474 126	Forchheim, GKSt.		116	58	58	48	23	25	68	35	33
562 000	Erlangen		314	203	111	295	192	103	19	11	8
564 000	Nürnberg		54	38	16	50	35	15	4	3	1
572 115	Baiersdorf, St.		21	9	12	21	9	12	-	-	-
572 119	Bubenreuth		11	7	4	11	7	4	-	-	-
	Übrige Gemeinden		53	35	18	51	35	16	2	-	2
	Auspendler zusammen		585	355	230	482	304	178	103	51	52
von 474 161	Pretzfeld, M. nach										
461 000	Bamberg		15	11	4	10	9	1	5	2	3
462 000	Bayreuth		11	10	1	9	9	-	2	1	1
474 121	Ebermannstadt, St.		214	117	97	96	57	39	118	60	58
474 124	Egloffstein, M.		24	15	9	11	8	3	13	7	6
474 126	Forchheim, GKSt.		196	117	79	183	108	75	13	9	4
474 132	Gräfenberg, St.		20	16	4	16	13	3	4	3	1
562 000	Erlangen		193	129	64	183	124	59	10	5	5
563 000	Fürth		14	12	2	14	12	2	-	-	-
564 000	Nürnberg		87	65	22	82	62	20	5	3	2
	Übrige Gemeinden		77	60	17	76	60	16	1	-	1
	Auspendler zusammen		851	552	299	680	462	218	171	90	81

1) Ohne Pendler mit unbestimmtem Ziel.

2) Einschl. erwerbstätige Schüler und Studierende.

3) Ohne erwerbstätige Schüler und Studierende.

Die Auspendler Bayerns (Erwerbstätige sowie Schüler und Studierende) am 25. Mai 1987 nach Wohnsitz- und Zielgemeinden ¹⁾

Gemeinde- schlüssel- nummer	Gebiet		Auspendler			davon					
	Wohnsitzgemeinde	Zielgemeinde	insgesamt	männlich	weiblich	Berufspendler ²⁾			Ausbildungspendler ³⁾		
						insgesamt	männlich	weiblich	insgesamt	männlich	weiblich
			1	2	3	4	5	6	7	8	9
von 474 168	Unterleinleiter nach										
461 000	Bamberg		21	14	7	19	14	5	2	-	2
471 142	Heiligenstadt i.OFr.,M		32	19	13	32	19	13	-	-	-
474 121	Ebermannstadt, St.		196	112	84	128	79	49	68	33	35
474 126	Forchheim, GKSt.		96	48	48	83	40	43	13	8	5
474 161	Pretzfeld, M.		10	9	1	10	9	1	-	-	-
562 000	Erlangen		77	53	24	74	51	23	3	2	1
563 000	Fürth		10	6	4	10	6	4	-	-	-
564 000	Nürnberg		27	16	11	27	16	11	-	-	-
	Übrige Gemeinden		51	39	12	46	34	12	5	5	-
	Auspendler zusammen		520	316	204	429	268	161	91	48	43
von 474 171	Weilersbach nach										
461 000	Bamberg		18	15	3	16	14	2	2	1	1
474 121	Ebermannstadt, St.		107	62	45	68	44	24	39	18	21
474 123	Eggolsheim, M.		13	11	2	13	11	2	-	-	-
474 126	Forchheim, GKSt.		331	197	134	317	192	125	14	5	9
474 143	Kirchrehnbach		43	27	16	11	7	4	32	20	12
562 000	Erlangen		156	93	63	149	89	60	7	4	3
563 000	Fürth		21	16	5	21	16	5	-	-	-
564 000	Nürnberg		44	37	7	43	36	7	1	1	-
572 132	Herzogenaurach, St.		13	9	4	13	9	4	-	-	-
	Übrige Gemeinden		68	57	11	66	56	10	2	1	1
	Auspendler zusammen		814	524	290	717	474	243	97	50	47
von 474 173	Weißenhohe nach										
474 126	Forchheim, GKSt.		22	11	11	7	3	4	15	8	7
474 132	Gräfenberg, St.		68	35	33	28	18	10	40	17	23
474 140	Igensdorf, M.		57	32	25	16	9	7	41	23	18
562 000	Erlangen		41	25	16	35	22	13	6	3	3
564 000	Nürnberg		184	115	69	178	113	65	6	2	4
572 121	Eckental, M.		30	16	14	30	16	14	-	-	-
	Übrige Gemeinden		40	23	17	35	22	13	5	1	4
	Auspendler zusammen		442	257	185	329	203	126	113	54	55
von 474 175	Wiesenthau nach										
474 121	Ebermannstadt, St.		58	24	34	18	9	9	40	15	25
474 126	Forchheim, GKSt.		264	154	110	238	140	98	26	14	12
474 143	Kirchrehnbach		48	22	26	8	2	6	40	20	20
562 000	Erlangen		204	124	80	193	115	78	11	9	2
563 000	Fürth		11	9	2	11	9	2	-	-	-
564 000	Nürnberg		44	35	9	43	34	9	1	1	-
	Übrige Gemeinden		103	73	30	99	69	30	4	4	-
	Auspendler zusammen		732	441	291	610	378	232	122	63	59
von 474 176	Wiesenthal, M. nach										
461 000	Bamberg		15	13	2	12	12	-	3	1	2
462 000	Bayreuth		16	11	5	14	9	5	2	2	-
471 142	Heiligenstadt i.OFr.,M		45	29	16	8	8	-	37	21	16
474 121	Ebermannstadt, St.		326	213	113	203	152	51	123	61	62
474 126	Forchheim, GKSt.		106	65	41	98	63	35	8	2	6
474 129	Goßweinstein, M.		10	4	6	10	4	6	-	-	-
562 000	Erlangen		118	91	27	114	89	25	4	2	2
563 000	Fürth		14	11	3	14	11	3	-	-	-
564 000	Nürnberg		42	30	12	40	30	10	2	-	2
	Übrige Gemeinden		75	56	19	71	53	18	4	3	1
	Auspendler zusammen		767	523	244	584	431	153	183	92	91
	Lkr. Forchheim zusammen		33403	21047	12356	28406	18474	9932	4957	2573	2424
	Landkreis Hof										
von 475 112	Bad Steben, M. nach										
462 000	Bayreuth		12	12	-	12	12	-	-	-	-
464 000	Hof		129	90	39	117	88	29	12	2	10
475 113	Berg		16	15	1	16	15	1	-	-	-
475 128	Geroldsdgrün		33	27	6	33	27	6	-	-	-
475 146	Lichtenberg, St.		47	22	25	20	10	10	27	12	15
475 154	Münchberg, St.		16	11	5	7	6	1	9	5	4
475 156	Naila, St.		427	272	155	275	207	68	152	65	87
475 169	Schwarzenbach/Wald, St.		19	15	4	19	15	4	-	-	-
475 171	Selbitz, St.		42	33	9	42	33	9	-	-	-
	Übrige Gemeinden		40	23	17	34	23	11	6	-	6
	Auspendler zusammen		781	520	261	575	436	139	206	84	122

¹⁾ Ohne Pendler mit unbestimmtem Ziel.²⁾ Einschl. erwerbstätige Schüler und Studierende.³⁾ Ohne erwerbstätige Schüler und Studierende.

Die Auspendler Bayerns (Erwerbstätige sowie Schüler und Studierende) am 25. Mai 1987 nach Wohnsitz- und Zielgemeinden 1)

Gemeinde- schlüssel- nummer	Gebiet		Auspendler			davon									
	Wohnsitzgemeinde	Zielgemeinde	insgesamt	männlich	weiblich	Berufspendler 2)			Ausbildungspendler 3)						
						insgesamt	männlich	weiblich	insgesamt	männlich	weiblich				
	1	2	3	4	5	6	7	8	9						
von 475 113	Berg	nach													
464 000	Hof		435	275	160	393	260	133	42	15	2				
475 112	Bad Steben, M.		22	7	15	22	7	15	-	-	-				
475 137	Issigau		16	7	9	16	7	9	-	-	-				
475 141	Köditz		10	8	2	10	8	2	-	-	-				
475 156	Naila, St.		97	61	36	63	42	21	34	19	15				
475 171	Selbitz, St.		13	9	4	13	9	4	-	-	-				
	Übrige Gemeinden		91	66	25	82	62	20	9	4	5				
	Auspendler zusammen		684	433	251	599	395	204	85	38	47				
von 475 120	Döhlau	nach													
462 000	Bayreuth		17	16	1	17	16	1	-	-	-				
464 000	Hof		1224	696	528	1084	636	448	140	60	80				
475 142	Konradsreuth		23	12	11	21	12	9	2	-	2				
475 154	Münchberg, St.		14	8	6	4	3	1	10	5	5				
475 156	Naila, St.		12	11	1	10	10	-	2	1	1				
475 158	Oberkotzau, M.		79	47	32	52	32	20	27	15	12				
475 162	Rehau, St.		105	63	42	83	53	30	22	10	12				
475 158	Schwarzenbach/Saale, St		15	10	5	15	10	5	-	-	-				
479 152	Selb, GKSt.		15	11	4	15	11	4	-	-	-				
	Übrige Gemeinden		54	42	12	53	41	12	1	1	-				
	Auspendler zusammen		1558	916	642	1354	824	530	204	92	112				
von 475 123	Feilitzsch	nach													
464 000	Hof		699	383	316	609	341	268	90	42	48				
475 120	Döhlau		14	12	2	14	12	2	-	-	-				
475 142	Konradsreuth		15	8	7	13	8	5	2	-	2				
475 162	Rehau, St.		22	15	7	22	15	7	-	-	-				
475 181	Töpen		14	6	8	14	6	8	-	-	-				
	Übrige Gemeinden		72	58	14	64	53	11	8	5	3				
	Auspendler zusammen		836	482	354	736	435	301	100	47	53				
von 475 127	Gattendorf	nach													
464 000	Hof		283	170	113	250	155	95	33	15	18				
475 123	Feilitzsch		82	41	41	4	1	3	78	40	38				
475 161	Regnitzlosau		13	6	7	10	3	7	3	3	-				
475 162	Rehau, St.		10	5	5	10	5	5	-	-	-				
	Übrige Gemeinden		31	23	8	26	20	6	5	3	2				
	Auspendler zusammen		419	245	174	300	184	116	119	61	58				
von 475 128	Geroldsdgrün	nach													
462 000	Bayreuth		12	10	2	10	10	-	2	-	2				
464 000	Hof		112	85	27	94	73	21	18	12	6				
475 112	Bad Steben, M.		418	130	288	418	130	288	-	-	-				
475 113	Berg		16	15	1	16	15	1	-	-	-				
475 136	Helmbrechts, St.		10	6	4	9	6	3	1	-	1				
475 146	Lichtenberg, St.		11	5	6	11	5	6	-	-	-				
475 156	Naila, St.		300	212	88	221	169	52	79	43	36				
475 169	Schwarzenbach/Wald, St.		30	23	7	30	23	7	-	-	-				
475 171	Selbitz, St.		22	17	5	22	17	5	-	-	-				
476 159	Nordhalben, M.		15	9	6	15	9	6	-	-	-				
	Übrige Gemeinden		50	38	12	37	30	7	13	8	5				
	Auspendler zusammen		996	550	446	883	487	396	113	63	50				
von 475 136	Helmbrechts, St.	nach													
462 000	Bayreuth		73	64	9	60	52	8	13	12	1				
464 000	Hof		350	259	91	316	234	82	34	25	9				
475 113	Berg		12	9	3	12	9	3	-	-	-				
475 142	Konradsreuth		54	35	19	41	35	6	-	-	-				
475 154	Münchberg, St.		486	272	214	314	169	145	172	103	68				
475 156	Naila, St.		80	55	25	67	46	21	13	9	4				
475 162	Rehau, St.		20	16	4	20	16	4	-	-	-				
475 165	Schauenstein, St.		78	52	26	78	52	26	-	-	-				
475 168	Schwarzenbach/Saale, St		16	13	3	16	13	3	-	-	-				
475 169	Schwarzenbach/Wald, St.		26	21	5	26	21	5	-	-	-				
475 171	Selbitz, St.		37	25	12	37	25	12	-	-	-				
477 117	Grafengehaig, M.		14	10	4	14	10	4	-	-	-				
477 128	Kulmbach, GKSt.		59	42	17	52	37	15	7	5	2				
477 138	Marktkeugast, M.		15	6	9	15	6	9	-	-	-				
477 139	Marktschorgast, M.		11	11	-	11	11	-	-	-	-				
477 148	Presseck, M.		29	18	11	28	18	10	1	-	1				
477 156	Stadtsteinach, St.		10	5	5	10	5	5	-	-	-				
	Übrige Gemeinden		129	91	38	124	86	38	5	5	-				
	Auspendler zusammen		1499	1004	495	1241	845	396	258	159	99				
von 475 137	Issigau	nach													
464 000	Hof		105	68	37	95	63	32	10	5	5				
475 112	Bad Steben, M.		23	3	20	23	3	20	-	-	-				

1) Ohne Pendler mit unbestimmtem Ziel.

2) Einschl. erwerbstätige Schüler und Studierende.

3) Ohne erwerbstätige Schüler und Studierende.

Die Auspendler Bayerns (Erwerbstätige sowie Schüler und Studierende) am 25. Mai 1987 nach Wohnsitz- und Zielgemeinden ¹⁾

Gemeinde- schlüssel- nummer	Gebiet		Auspendler			davon					
	Wohnsitzgemeinde					Berufspendler ²⁾			Ausbildungspendler ³⁾		
	Zielgemeinde		insgesamt	männlich	weiblich	insgesamt	männlich	weiblich	insgesamt	männlich	weiblich
	1	2	3	4	5	6	7	8	9		
475 113	Berg		35	22	13	32	22	10	3	-	3
475 146	Lichtenberg, St.		11	8	3	11	8	3	-	-	-
475 156	Naila, St.		223	133	90	108	75	33	115	58	57
475 171	Selbitz, St.		17	13	4	17	13	4	-	-	-
	Übrige Gemeinden		39	25	14	32	22	10	7	3	4
	Auspendler zusammen		453	272	181	318	206	112	135	66	69
von 475 141	Koditz nach										
462 000	Bayreuth		14	9	5	13	9	4	1	-	1
464 000	Hof		686	384	302	556	327	229	130	57	73
475 113	Berg		75	42	33	35	19	16	40	23	17
475 120	Döhlau		14	11	3	14	11	3	-	-	-
475 156	Naila, St.		22	14	8	19	12	7	3	2	1
475 158	Oberkottzau, M.		10	6	4	10	6	4	-	-	-
475 171	Selbitz, St.		25	10	15	25	10	15	-	-	-
475 181	Töpen		12	1	11	12	1	11	-	-	-
	Übrige Gemeinden		58	34	24	54	33	21	4	1	3
	Auspendler zusammen		916	511	405	738	428	310	178	83	95
von 475 142	Konradsreuth nach										
462 000	Bayreuth		11	9	2	7	5	2	4	4	-
464 000	Hof		481	295	186	369	246	123	112	49	63
475 120	Döhlau		14	14	-	14	14	-	-	-	-
475 136	Helmbrechts, St.		50	21	29	30	17	13	20	4	16
475 145	Leupoldsgrün		16	9	7	16	9	7	-	-	-
475 154	Münchberg, St.		101	54	47	67	34	33	34	20	14
475 158	Oberkottzau, M.		87	52	35	28	18	10	59	34	25
475 162	Rehau, St.		12	7	5	12	7	5	-	-	-
475 168	Schwarzenbach/Saale, St.		28	24	4	28	24	4	-	-	-
475 171	Selbitz, St.		11	6	5	11	6	5	-	-	-
	Übrige Gemeinden		48	37	11	48	37	11	-	-	-
	Auspendler zusammen		859	528	331	630	417	213	229	111	118
von 475 145	Leupoldsgrün nach										
464 000	Hof		339	214	125	278	185	93	61	29	32
475 136	Helmbrechts, St.		26	9	17	23	8	15	3	1	2
475 142	Konradsreuth		50	24	26	47	22	25	3	2	1
475 156	Naila, St.		12	8	4	10	7	3	2	1	1
475 165	Schauenstein, St.		63	39	24	17	11	6	46	28	18
475 171	Selbitz, St.		28	20	8	27	19	8	1	1	-
	Übrige Gemeinden		58	42	16	52	40	12	6	2	4
	Auspendler zusammen		576	356	220	454	292	162	122	64	58
von 475 146	Lichtenberg, St. nach										
464 000	Hof		59	37	22	54	34	20	5	3	2
475 112	Bad Steben, M.		125	51	74	65	24	41	60	27	33
475 113	Berg		14	9	5	14	9	5	-	-	-
475 156	Naila, St.		112	69	43	76	53	23	36	16	20
475 171	Selbitz, St.		11	6	5	11	6	5	-	-	-
	Übrige Gemeinden		30	23	7	27	22	5	3	1	2
	Auspendler zusammen		351	195	156	247	148	99	104	47	57
von 475 154	Münchberg, St. nach										
462 000	Bayreuth		123	97	26	106	85	21	17	12	5
463 000	Coburg		11	8	3	6	4	2	5	4	1
464 000	Hof		368	269	99	339	248	91	29	21	8
472 139	Gefrees, St.		113	73	40	80	52	28	33	21	12
475 113	Berg		11	10	1	11	10	1	-	-	-
475 136	Helmbrechts, St.		406	235	171	253	167	86	153	68	85
475 142	Konradsreuth		95	66	29	85	66	19	10	-	10
475 156	Naila, St.		27	17	10	20	16	4	7	1	6
475 158	Oberkottzau, M.		18	15	3	18	15	3	-	-	-
475 162	Rehau, St.		41	32	9	37	31	6	4	1	3
475 168	Schwarzenbach/Saale, St.		120	89	31	99	79	20	21	10	11
475 171	Selbitz, St.		15	8	7	15	8	7	-	-	-
475 174	Sparneck, M.		62	47	15	62	47	15	-	-	-
475 175	Stammbach, M.		55	39	16	55	39	16	-	-	-
475 184	Weißdorf		46	33	13	46	33	13	-	-	-
475 189	Zell, M.		43	33	10	40	33	7	-	-	-
477 128	Kulmbach, GKSt.		39	35	4	29	26	3	10	9	1
477 138	Marktleugast, M.		34	16	18	33	16	17	1	-	1
477 139	Marktschorgast, M.		37	33	4	37	33	4	-	-	-
479 136	Marktredwitz, GKSt.		18	17	1	18	17	1	-	-	-
479 152	Selb, GKSt.		17	14	3	17	14	3	-	-	-
479 166	Weißensstadt, St.		12	6	6	12	6	6	-	-	-
479 169	Wunsiedel, St.		10	9	1	10	9	1	-	-	-
	Übrige Gemeinden		107	79	28	102	78	24	5	1	4
	Auspendler zusammen		1828	1280	548	1530	1132	398	298	148	150

¹⁾ Ohne Pendler mit unbestimmtem Ziel.

²⁾ Einschl. erwerbstätige Schüler und Studierende.

³⁾ Ohne erwerbstätige Schüler und Studierende.

Die Auspendler Bayerns (Erwerbstätige sowie Schüler und Studierende) am 25. Mai 1987 nach Wohnsitz- und Zielgemeinden 1)

Gemeinde- schlüssel- nummer	Gebiet		Auspendler			davon							
	Wohnsitzgemeinde		insgesamt	männlich	weiblich	Berufspendler 2)			Ausbildungspendler 3)				
	Zielgemeinde					insgesamt	männlich	weiblich	insgesamt	männlich	weiblich		
	1	2				3	4	5	6	7	8	9	
von 475 156	Naila, St. nach												
462 000	Bayreuth		43	29	14	36	26	10	7	3			
463 000	Coburg		10	10	-	-	-	-	-	-	-	-	4
464 000	Hof		449	307	142	407	285	122	10	10			-
475 112	Bad Steben, M.		205	49	156	205	49	156	42	22	20		-
475 113	Berg		87	58	29	87	58	29	-	-			-
475 120	Döhlau		14	14	-	14	14	-	-	-			-
475 128	Geroldsgrün		12	8	4	11	8	3	-	-			-
475 136	Helmbrechts, St.		36	23	13	36	23	13	1	-			1
475 137	Issigau		15	5	10	15	5	10	-	-			-
475 142	Konradsreuth		18	6	12	9	6	3	9	-			-
475 146	Lichtenberg, St.		24	14	10	24	14	10	-	-			9
475 154	Münchberg, St.		23	11	12	19	7	12	4	-			-
475 158	Oberkotzau, M.		12	9	3	12	9	3	-	4			-
475 162	Rehau, St.		17	9	8	17	9	8	-	-			-
475 165	Schauenstein, St.		15	10	5	15	10	5	-	-			-
475 169	Schwarzenbach/Wald, St.		114	60	54	114	60	54	-	-			-
475 171	Selbitz, St.		242	123	119	242	123	119	-	-			-
476 145	Kronach, St.		13	12	1	12	11	1	-	-			-
477 128	Kulmbach, GKSt.		10	8	2	10	8	2	1	1			-
	übrige Gemeinden		58	40	18	57	40	17	1	-			1
	Auspendler zusammen		1417	805	612	1342	765	577	75	40			35
von 475 158	Oberkotzau, M. nach												
462 000	Bayreuth		30	25	5	23	19	4	7	6			1
464 000	Hof		1166	670	496	965	560	405	201	110			91
475 113	Berg		12	11	1	12	11	1	-	-			-
475 120	Döhlau		26	23	3	26	23	3	-	-			-
475 142	Konradsreuth		21	10	11	19	10	9	2	-			2
475 154	Münchberg, St.		35	17	18	27	13	14	8	4			-
475 156	Naila, St.		22	16	6	22	16	6	-	-			4
475 162	Rehau, St.		151	83	68	113	69	44	38	14			24
475 168	Schwarzenbach/Saale, St.		197	106	91	187	99	88	10	7			3
479 152	Selb, GKSt.		11	6	5	11	6	5	-	-			3
	übrige Gemeinden		58	35	23	56	34	22	2	1			1
	Auspendler zusammen		1729	1002	727	1461	860	601	268	142			126
von 475 161	Regnitzlosau nach												
464 000	Hof		335	203	132	283	168	115	52	35			17
475 120	Döhlau		11	9	2	11	9	2	-	-			-
475 156	Naila, St.		26	17	9	24	16	8	2	1			1
475 158	Oberkotzau, M.		10	8	2	10	8	2	-	-			-
475 162	Rehau, St.		371	192	179	289	154	135	82	38			44
475 168	Schwarzenbach/Saale, St.		12	10	2	11	9	2	1	1			-
	übrige Gemeinden		41	25	16	36	22	14	5	3			2
	Auspendler zusammen		806	464	342	664	386	278	142	78			64
von 475 162	Rehau, St. nach												
462 000	Bayreuth		26	24	2	19	18	1	7	6			1
464 000	Hof		562	351	211	494	320	174	68	31			37
475 113	Berg		10	10	-	10	10	-	-	-			-
475 120	Döhlau		23	20	3	23	20	3	-	-			-
475 142	Konradsreuth		12	7	5	9	7	2	3	-			3
475 154	Münchberg, St.		19	10	9	13	5	8	6	5			1
475 156	Naila, St.		12	10	2	9	8	1	3	2			1
475 158	Oberkotzau, M.		42	23	19	42	23	19	-	-			-
475 161	Regnitzlosau		60	40	20	60	40	20	-	-			-
475 168	Schwarzenbach/Saale, St.		96	77	19	87	71	16	9	6			3
479 150	Schonwald, St.		72	29	43	72	29	43	-	-			-
479 152	Selb, GKSt.		373	233	140	252	159	93	121	74			47
479 169	Wunsiedel, St.		12	10	2	11	9	2	1	1			-
	übrige Gemeinden		64	47	17	61	44	17	3	3			-
	Auspendler zusammen		1383	891	492	1162	763	399	221	128			93
von 475 165	Schauenstein, St. nach												
462 000	Bayreuth		10	9	1	7	6	1	3	3			-
464 000	Hof		206	138	68	183	131	52	23	7			16
475 136	Helmbrechts, St.		121	56	65	92	45	47	29	11			18
475 142	Konradsreuth		22	8	14	21	8	13	1	-			1
475 145	Leopoldsgrün		14	5	9	14	5	9	-	-			-
475 154	Münchberg, St.		26	9	17	22	6	16	4	3			1
475 156	Naila, St.		154	86	68	122	70	52	32	16			16
475 171	Selbitz, St.		83	43	40	83	43	40	-	-			-
	übrige Gemeinden		65	51	14	64	51	13	1	-			1
	Auspendler zusammen		701	405	296	608	365	243	93	40			53
von 475 168	Schwarzenbach/Saale, St nach												
462 000	Bayreuth		34	29	5	31	27	4	3	2			1
464 000	Hof		793	468	325	616	373	243	177	95			82
472 139	Gefrees, St.		13	3	10	13	3	10	-	-			-

1) Ohne Pendler mit unbestimmtem Ziel.

2) Einschl. erwerbstätige Schüler und Studierende.

3) Ohne erwerbstätige Schüler und Studierende.

Die Auspendler Bayerns (Erwerbstätige sowie Schüler und Studierende) am 25. Mai 1987 nach Wohnsitz- und Zielgemeinden ¹⁾

Gemeinde- schlüssel- nummer	Gebiet		Auspendler			davon					
	Wohnsitzgemeinde	Zielgemeinde				Berufspendler ²⁾			Ausbildungspendler ³⁾		
			insgesamt	männlich	weiblich	insgesamt	männlich	weiblich	insgesamt	männlich	weiblich
		1	2	3	4	5	6	7	8	9	
475 120	Döhlau		19	17	2	19	17	2	-	-	-
475 136	Helmbrechts, St.		11	9	2	11	9	2	-	-	-
475 142	Konradsreuth		34	12	22	19	12	7	15	-	15
475 154	Münchberg, St.		91	44	47	70	32	38	21	12	9
475 156	Naila, St.		20	14	6	15	10	5	5	4	1
475 158	Oberkotzau, M.		83	65	18	82	65	17	1	-	1
475 162	Rehau, St.		261	145	116	155	102	53	106	43	63
479 129	Kirchenlamitz, St.		22	7	15	21	6	15	1	1	-
479 136	Marktredwitz, GKSt.		13	8	5	13	8	5	-	-	-
479 152	Selb, GKSt.		29	20	9	28	20	8	1	-	1
479 169	Wunsiedel, St.		22	14	8	14	12	2	8	2	6
	Übrige Gemeinden		85	65	20	79	60	19	6	5	1
	Auspendler zusammen		1530	920	610	1186	756	430	344	164	180
von 475 169	Schwarzenbach/Wald, St.	nach									
462 000	Bayreuth		19	19	-	17	17	-	2	2	-
464 000	Hof		193	153	40	182	149	33	11	4	7
475 112	Bad Steben, M.		78	32	46	78	32	46	-	-	-
475 113	Berg		19	15	4	19	15	4	-	-	-
475 128	Geroldsdgrün		36	23	13	36	23	13	-	-	-
475 136	Helmbrechts, St.		38	33	5	38	33	5	-	-	-
475 154	Münchberg, St.		22	13	9	14	9	5	8	4	4
475 156	Naila, St.		576	359	217	431	282	149	145	77	68
475 162	Rehau, St.		12	10	2	12	10	2	-	-	-
475 165	Schauenstein, St.		11	7	4	11	7	4	-	-	-
475 171	Selbitz, St.		104	57	47	104	57	47	-	-	-
476 145	Kronach, St.		15	14	1	15	14	1	-	-	-
476 184	Wallenfels, St.		16	10	6	16	10	6	-	-	-
	Übrige Gemeinden		77	54	23	72	52	20	5	2	3
	Auspendler zusammen		1216	799	417	1045	710	335	171	89	82
von 475 171	Selbitz, St.	nach									
462 000	Bayreuth		15	15	-	13	13	-	2	2	-
464 000	Hof		387	246	141	348	231	117	39	15	24
475 112	Bad Steben, M.		50	12	38	50	12	38	-	-	-
475 113	Berg		39	24	15	39	24	15	-	-	-
475 120	Döhlau		10	10	-	10	10	-	-	-	-
475 136	Helmbrechts, St.		55	34	21	41	25	16	14	9	5
475 142	Konradsreuth		11	4	7	5	4	1	6	-	6
475 145	Leupoldsgrün		12	2	10	12	2	10	-	-	-
475 154	Münchberg, St.		29	18	11	18	10	8	11	8	3
475 156	Naila, St.		441	280	161	307	208	99	134	72	62
475 162	Rehau, St.		10	9	1	10	9	1	-	-	-
475 165	Schauenstein, St.		24	19	5	24	19	5	-	-	-
475 169	Schwarzenbach/Wald, St.		23	14	9	23	14	9	-	-	-
	Übrige Gemeinden		47	33	14	46	33	13	1	-	1
	Auspendler zusammen		1153	720	433	946	614	332	207	106	101
von 475 174	Sparneck, M.	nach									
462 000	Bayreuth		16	13	3	14	13	1	2	-	2
464 000	Hof		60	44	16	55	44	11	5	-	5
472 139	Gefrees, St.		28	18	10	16	9	7	12	9	3
475 136	Helmbrechts, St.		33	17	16	13	10	3	20	7	13
475 154	Münchberg, St.		267	119	148	220	95	125	47	24	23
475 162	Rehau, St.		14	11	3	13	11	2	1	-	1
475 168	Schwarzenbach/Saale, St.		26	24	2	24	23	1	2	1	1
475 184	Weißdorf		84	42	42	20	10	10	64	32	32
475 189	Zell, M.		60	31	29	30	18	12	30	13	17
	Übrige Gemeinden		61	48	13	59	48	11	2	-	2
	Auspendler zusammen		649	367	282	464	281	183	185	86	99
von 475 175	Stammbach, M.	nach									
462 000	Bayreuth		37	31	6	34	29	5	3	2	1
464 000	Hof		48	38	10	43	33	10	5	5	-
472 139	Gefrees, St.		61	26	35	56	25	31	5	1	4
475 136	Helmbrechts, St.		65	41	24	39	26	13	26	15	11
475 154	Münchberg, St.		315	155	160	250	118	132	65	37	28
475 168	Schwarzenbach/Saale, St.		16	16	-	15	15	-	1	1	-
477 128	Kulmbach, GKSt.		17	11	6	16	11	5	1	-	1
477 138	Marktleugast, M.		18	9	9	18	9	9	-	-	-
477 139	Marktschorgast, M.		14	11	3	14	11	3	-	-	-
	Übrige Gemeinden		78	58	20	70	56	14	8	2	6
	Auspendler zusammen		669	396	273	555	333	222	114	63	51
von 475 181	Töpen	nach									
464 000	Hof		246	145	101	218	130	88	28	15	13
475 113	Berg		11	10	1	10	10	-	1	-	1
475 123	Feilitzsch		91	50	41	24	18	6	67	32	35
475 141	Köditz		15	14	1	15	14	1	-	-	-
475 142	Konradsreuth		34	13	21	32	13	19	2	-	2
	Übrige Gemeinden		34	24	10	30	21	9	4	3	1
	Auspendler zusammen		431	256	175	329	206	123	102	50	52

¹⁾ Ohne Pendler mit unbestimmtem Ziel.²⁾ Einschl. erwerbstätige Schüler und Studierende.³⁾ Ohne erwerbstätige Schüler und Studierende.

Die Auspendler Bayerns (Erwerbstätige sowie Schüler und Studierende) am 25. Mai 1987 nach Wohnsitz- und Zielgemeinden 1)

Gemeinde- schlüssel- nummer	Gebiet		Auspendler			davon							
	Wohnsitzgemeinde	Zielgemeinde				Berufspendler 2)			Ausbildungspendler 3)				
			insgesamt	männlich	weiblich	insgesamt	männlich	weiblich	insgesamt	männlich	weiblich		
	1	2	3	4	5	6	7	8	9				
von 475 182	Trogen	nach											
462 000	Bayreuth		10	10	-	9	9	-	1	1	-	-	-
464 000	Hof		441	243	198	395	227	168	46	16	-	-	-
475 120	Döhlau		14	13	1	14	13	1	-	-	-	-	30
475 123	Feilitzsch		139	100	39	51	42	9	88	58	-	-	30
479 152	Selb, GKSt.		10	-	10	10	-	10	-	-	-	-	30
	Übrige Gemeinden		44	29	15	40	27	13	4	2	-	-	2
	Auspendler zusammen		658	395	263	519	318	201	139	77	-	-	62
von 475 184	Weißdorf	nach											
464 000	Hof		53	34	19	49	31	18	4	3	-	-	1
475 136	Helmbrechts, St.		35	17	18	15	8	7	20	9	-	-	11
475 154	Münchberg, St.		170	76	94	128	59	69	42	17	-	-	25
475 168	Schwarzenbach/Saale, St		46	39	7	46	39	7	-	-	-	-	25
475 174	Sparneck, M.		25	15	10	25	15	10	-	-	-	-	9
475 189	Zell, M.		23	13	10	8	7	1	15	6	-	-	9
	Übrige Gemeinden		74	59	15	72	59	13	2	-	-	-	2
	Auspendler zusammen		426	253	173	343	218	125	83	35	-	-	48
von 475 189	Zell, M.	nach											
462 000	Bayreuth		23	20	3	19	17	2	4	3	-	-	1
464 000	Hof		54	39	15	54	39	15	-	-	-	-	-
472 139	Gefrees, St.		71	36	35	60	32	28	11	4	-	-	7
475 136	Helmbrechts, St.		29	16	13	15	11	4	14	5	-	-	9
475 154	Münchberg, St.		280	141	139	252	123	129	28	18	-	-	10
475 168	Schwarzenbach/Saale, St		11	9	2	10	8	2	1	1	-	-	-
475 174	Sparneck, M.		41	33	8	40	32	8	1	1	-	-	-
475 184	Weißdorf		37	19	18	13	11	2	24	8	-	-	16
	Übrige Gemeinden		69	51	18	68	51	17	1	-	-	-	1
	Auspendler zusammen		615	364	251	531	324	207	84	40	-	-	44
	Lkr. Hof zusammen		25139	15329	9810	20760	13128	7632	4379	2201	-	-	2178
	Landkreis Kronach												
von 476 145	Kronach, St.	nach											
461 000	Bamberg		49	30	19	30	24	6	19	6	-	-	13
462 000	Bayreuth		64	44	20	41	32	9	23	12	-	-	11
463 000	Coburg		193	155	38	156	125	31	37	30	-	-	7
464 000	Hof		22	19	3	21	18	3	1	1	-	-	-
473 121	Ebersdorf b.Coburg		76	53	23	76	53	23	-	-	-	-	-
473 134	Grub a.Forst		14	10	4	14	10	4	-	-	-	-	-
473 151	Neustadt b.Coburg, GKSt		38	25	13	38	25	13	-	-	-	-	-
473 159	Rödental, St.		11	6	5	11	6	5	-	-	-	-	-
473 166	Sonnefeld		44	25	19	44	25	19	-	-	-	-	-
473 174	Weidhausen b.Coburg		51	32	19	51	32	19	-	-	-	-	-
476 146	Küps, M.		190	109	81	187	107	80	3	2	-	-	1
476 152	Ludwigsstadt, St.		26	20	6	26	20	6	-	-	-	-	-
476 154	Mitwitz, M.		132	88	44	132	88	44	-	-	-	-	-
476 164	Pressig, M.		57	41	16	54	38	16	3	3	-	-	-
476 177	Steinwiesen, M.		31	19	12	31	19	12	-	-	-	-	-
476 178	Stockheim		265	144	121	192	108	84	73	36	-	-	37
476 183	Marktrodach, M.		200	144	56	199	143	56	1	1	-	-	-
476 184	Wallenfels, St.		46	28	18	46	28	18	-	-	-	-	-
476 185	Weißbrunn		82	48	34	82	48	34	-	-	-	-	-
476 189	Wilhelmsthal		80	45	35	65	40	25	15	5	-	-	10
477 128	Kulmbach, GKSt.		93	69	24	72	55	17	21	14	-	-	7
477 156	Stadtsteinach, St.		12	10	2	11	10	1	1	-	-	-	1
478 116	Burgkunstadt, St.		28	23	5	28	23	5	-	-	-	-	-
478 139	Lichtenfels, St.		102	66	36	79	56	23	23	10	-	-	13
478 145	Michelau i.OFr.		30	23	7	30	23	7	-	-	-	-	-
478 155	Redwitz a.d.Rodach		93	64	29	93	64	29	-	-	-	-	-
478 165	Staffelstein, St.		15	11	4	15	11	4	-	-	-	-	-
478 176	Weismain, St.		11	10	1	11	10	1	-	-	-	-	-
562 000	Erlangen		12	10	2	4	4	-	-	-	-	-	-
564 000	Nürnberg		11	11	-	11	11	-	8	6	-	-	2
	Übrige Gemeinden		118	94	24	116	92	24	2	2	-	-	-
	Auspendler zusammen		2196	1476	720	1966	1348	618	230	128	-	-	102
von 476 146	Küps, M.	nach											
461 000	Bamberg		16	7	9	10	6	4	6	1	-	-	5
462 000	Bayreuth		24	22	2	16	16	-	8	6	-	-	2
463 000	Coburg		79	63	16	68	57	11	11	6	-	-	5
473 121	Ebersdorf b.Coburg		48	35	13	48	35	13	-	-	-	-	-
473 166	Sonnefeld		57	35	22	57	35	22	-	-	-	-	-
473 174	Weidhausen b.Coburg		88	58	30	88	58	30	-	-	-	-	-
476 145	Kronach, St.		1210	663	547	967	548	419	243	115	-	-	128
476 154	Mitwitz, M.		44	28	16	44	28	16	-	-	-	-	-
476 164	Pressig, M.		17	13	4	17	13	4	-	-	-	-	-

1) Ohne Pendler mit unbestimmtem Ziel.

2) Einschl. erwerbstätige Schüler und Studierende.

3) Ohne erwerbstätige Schüler und Studierende.

Die Auspendler Bayerns (Erwerbstätige sowie Schüler und Studierende) am 25. Mai 1987 nach Wohnsitz- und Zielgemeinden ¹⁾

Gemeinde- schlüssel- nummer	Gebiet		Auspendler			davon					
	Wohnsitzgemeinde	Zielgemeinde				Berufspendler ²⁾			Ausbildungspendler ³⁾		
			insgesamt	männlich	weiblich	insgesamt	männlich	weiblich	insgesamt	männlich	weiblich
	1	2	3	4	5	6	7	8	9		
476 178	Stockheim		26	15	11	26	15	11	-	-	-
476 183	Marktrodach, M.		28	23	5	28	23	5	-	-	-
476 185	Weißbrunn		37	27	10	37	27	10	-	-	-
477 128	Kulmbach, GKSt.		36	25	11	32	23	9	4	2	2
478 111	Altenkunstadt		20	14	6	20	14	6	-	-	-
478 116	Burgkunstadt, St.		92	49	43	91	49	42	1	-	1
478 127	Hochstadt a.Main		16	13	3	16	13	3	-	-	-
478 139	Lichtenfels, St.		78	46	32	61	41	20	17	5	12
478 145	Michelau i.OFr.		65	43	22	63	41	22	2	2	-
478 155	Redwitz a.d.Rodach		163	102	61	163	102	61	-	-	-
478 165	Staffelstein, St.		19	14	5	18	14	4	1	-	1
478 176	Weismain, St.		27	27	-	27	27	-	-	-	-
	Übrige Gemeinden		141	103	38	137	100	37	4	3	1
	Auspendler zusammen		2331	1425	906	2034	1285	749	297	140	157
von 476 152	Ludwigsstadt, St.	nach									
463 000	Coburg		10	7	3	7	5	2	3	2	1
476 145	Kronach, St.		163	78	85	52	27	25	111	51	60
476 164	Pressig, M.		27	17	10	27	17	10	-	-	-
476 175	Steinbach a.Wald		72	49	23	72	49	23	-	-	-
476 179	Tettau, M.		203	167	36	203	167	36	-	-	-
476 180	Teuschnitz, St.		18	4	14	18	4	14	-	-	-
478 139	Lichtenfels, St.		18	6	12	7	5	2	11	1	10
	Übrige Gemeinden		35	25	10	31	23	8	4	2	2
	Auspendler zusammen		546	353	193	417	297	120	129	56	73
von 476 154	Mitwitz, M.	nach									
463 000	Coburg		131	86	45	117	76	41	14	10	4
473 121	Ebersdorf b.Coburg		50	32	18	50	32	18	-	-	-
473 151	Neustadt b.Coburg,GKSt		105	78	27	74	59	15	31	19	12
473 166	Sonnefeld		114	58	56	114	58	56	-	-	-
473 174	Weidhausen b.Coburg		32	19	13	32	19	13	-	-	-
476 145	Kronach, St.		216	114	102	135	76	59	81	38	43
476 146	Küps, M.		11	6	5	11	6	5	-	-	-
476 178	Stockheim		18	10	8	18	10	8	-	-	-
478 139	Lichtenfels, St.		13	8	5	11	7	4	2	1	1
478 155	Redwitz a.d.Rodach		17	13	4	17	13	4	-	-	-
	Übrige Gemeinden		100	64	36	94	62	32	6	2	4
	Auspendler zusammen		807	488	319	673	418	255	134	70	64
von 476 159	Nordhalben, M.	nach									
475 112	Bad Steben, M.		63	19	44	63	19	44	-	-	-
475 113	Berg		16	16	-	16	16	-	-	-	-
475 128	Geroldsgrün		100	76	24	100	76	24	-	-	-
475 156	Naila, St.		21	19	2	21	19	2	-	-	-
476 145	Kronach, St.		204	114	90	126	78	48	78	36	42
476 177	Steinwiesen, M.		23	10	13	23	10	13	-	-	-
476 182	Tschirn		27	3	24	27	3	24	-	-	-
476 183	Marktrodach, M.		20	13	7	20	13	7	-	-	-
476 184	Wallenfels, St.		12	8	4	12	8	4	-	-	-
	Übrige Gemeinden		84	67	17	75	61	14	9	6	3
	Auspendler zusammen		570	345	225	483	303	180	87	42	45
von 476 164	Pressig, M.	nach									
461 000	Bamberg		10	8	2	8	6	2	2	2	-
462 000	Bayreuth		18	17	1	11	11	-	7	6	1
463 000	Coburg		51	39	12	40	29	11	11	10	1
473 121	Ebersdorf b.Coburg		17	13	4	17	13	4	-	-	-
473 151	Neustadt b.Coburg,GKSt		14	7	7	14	7	7	-	-	-
473 166	Sonnefeld		16	9	7	16	9	7	-	-	-
476 145	Kronach, St.		494	259	235	356	194	162	138	65	73
476 146	Küps, M.		15	12	3	15	12	3	-	-	-
476 152	Ludwigsstadt, St.		63	46	17	63	46	17	-	-	-
476 154	Mitwitz, M.		13	8	5	13	8	5	-	-	-
476 175	Steinbach a.Wald		54	35	19	54	35	19	-	-	-
476 178	Stockheim		158	77	81	158	77	81	-	-	-
476 179	Tettau, M.		71	47	24	71	47	24	-	-	-
476 180	Teuschnitz, St.		57	13	44	54	12	42	3	1	2
476 189	Wilhelmsthal		10	5	5	10	5	5	-	-	-
477 128	Kulmbach, GKSt.		10	9	1	3	3	-	7	6	1
478 139	Lichtenfels, St.		80	76	4	77	73	4	3	3	-
478 155	Redwitz a.d.Rodach		14	11	3	14	11	3	-	-	-
564 000	Nürnberg		29	28	1	28	27	1	1	1	-
	Übrige Gemeinden		59	47	12	59	47	12	-	-	-
	Auspendler zusammen		1253	766	487	1081	672	409	172	94	78
von 476 166	Reichenbach	nach									
473 151	Neustadt b.Coburg,GKSt		26	25	1	26	25	1	-	-	-
476 145	Kronach, St.		46	22	24	31	14	17	15	8	7
476 152	Ludwigsstadt, St.		35	24	11	34	23	11	1	1	-
476 175	Steinbach a.Wald		68	52	16	68	52	16	-	-	-

¹⁾ Ohne Pendler mit unbestimmtem Ziel.²⁾ Einschl. erwerbstätige Schüler und Studierende.³⁾ Ohne erwerbstätige Schüler und Studierende.

Die Auspendler Bayerns (Erwerbstätige sowie Schüler und Studierende) am 25. Mai 1987 nach Wohnsitz- und Zielgemeinden 1)

Gemeinde- schlüssel- nummer	Gebiet		Auspendler			davon					
	Wohnsitzgemeinde	Zielgemeinde	insgesamt	männlich	weiblich	Berufspendler 2)			Ausbildungspendler 2)		
						insgesamt	männlich	weiblich	insgesamt	männlich	weiblich
	1	2	3	4	5	6	7	8	9		
476 179	Tettau, M.		99	55	44	99	55	44	-	-	-
476 180	Teuschnitz, St.		125	47	78	83	22	61	42	25	17
	Übrige Gemeinden		38	23	15	37	23	14	1	-	1
	Auspendler zusammen		437	248	189	378	214	164	59	34	25
von 476 171	Schneckenlohe nach										
463 000	Coburg		29	19	10	22	16	6	7	3	4
473 121	Ebersdorf b.Coburg		36	25	11	36	25	11	-	-	-
473 166	Sonnefeld		68	45	23	68	45	23	-	-	-
473 174	Weidhausen b.Coburg		167	97	70	90	60	30	77	37	40
476 145	Kronach, St.		75	45	30	42	23	19	33	22	11
476 146	Küps, M.		13	7	6	13	7	6	-	-	-
476 154	Mitwitz, M.		45	28	17	21	13	8	24	15	9
478 155	Redwitz a.d.Rodach		37	21	16	36	20	16	1	1	1
	Übrige Gemeinden		40	29	11	38	28	10	2	1	1
	Auspendler zusammen		510	316	194	366	237	129	144	79	65
von 476 175	Steinbach a.Wald nach										
463 000	Coburg		15	11	4	8	7	1	7	4	3
473 121	Ebersdorf b.Coburg		14	6	8	14	6	8	-	-	-
473 151	Neustadt b.Coburg,GKSt		35	34	1	35	34	1	-	-	-
476 145	Kronach, St.		226	117	109	111	58	53	115	59	56
476 152	Ludwigsstadt, St.		120	76	44	119	75	44	1	1	-
476 164	Pressig, M.		90	67	23	90	67	23	-	-	-
476 178	Stockheim		19	11	8	19	11	8	-	-	-
476 179	Tettau, M.		738	386	352	738	386	352	-	-	-
476 180	Teuschnitz, St.		30	8	22	30	8	22	-	-	-
478 139	Lichtenfels, St.		22	15	7	16	14	2	6	1	5
	Übrige Gemeinden		44	36	8	35	30	5	9	6	3
	Auspendler zusammen		1353	767	586	1215	696	519	138	71	67
von 476 177	Steinwiesen, M. nach										
463 000	Coburg		25	24	1	18	18	-	7	6	1
464 000	Hof		11	11	-	11	11	-	-	-	-
473 151	Neustadt b.Coburg,GKSt		20	19	1	20	19	1	-	-	-
475 128	Geroldsdgrün		27	26	1	27	26	1	-	-	-
476 145	Kronach, St.		574	366	208	459	300	159	115	66	49
476 146	Küps, M.		17	14	3	17	14	3	-	-	-
476 154	Mitwitz, M.		10	9	1	10	9	1	-	-	-
476 159	Nordhalben, M.		73	44	29	73	44	29	-	-	-
476 164	Pressig, M.		14	12	2	13	11	2	1	1	-
476 178	Stockheim		13	8	5	13	8	5	-	-	-
476 179	Tettau, M.		15	13	2	15	13	2	-	-	-
476 183	Marktrodach, M.		152	98	54	152	98	54	-	-	-
476 184	Wallenfels, St.		88	60	28	87	59	28	1	1	-
476 189	Wilhelmsthal		13	11	2	13	11	2	-	-	-
477 128	Kulmbach, GKSt.		10	6	4	8	5	3	2	1	1
478 139	Lichtenfels, St.		16	11	5	8	7	1	8	4	4
478 155	Redwitz a.d.Rodach		11	7	4	11	7	4	-	-	-
	Übrige Gemeinden		106	85	21	102	82	20	4	3	1
	Auspendler zusammen		1195	824	371	1057	742	315	138	82	56
von 476 178	Stockheim nach										
463 000	Coburg		70	51	19	56	41	15	14	10	4
473 121	Ebersdorf b.Coburg		71	40	31	71	40	31	-	-	-
473 151	Neustadt b.Coburg,GKSt		35	30	5	35	30	5	-	-	-
473 158	Rodach b.Coburg, St.		11	7	4	11	7	4	-	-	-
473 166	Sonnefeld		59	39	20	59	39	20	-	-	-
473 174	Weidhausen b.Coburg		35	25	10	35	25	10	-	-	-
476 145	Kronach, St.		938	512	426	730	404	326	208	108	100
476 146	Küps, M.		51	31	20	51	31	20	-	-	-
476 152	Ludwigsstadt, St.		16	15	1	16	15	1	-	-	-
476 154	Mitwitz, M.		93	53	40	62	41	21	31	12	19
476 164	Pressig, M.		187	119	68	122	91	31	65	28	37
476 175	Steinbach a.Wald		11	8	3	11	8	3	-	-	-
476 180	Teuschnitz, St.		18	5	13	18	5	13	-	-	-
476 183	Marktrodach, M.		10	8	2	10	8	2	-	-	-
476 189	Wilhelmsthal		21	14	7	21	14	7	-	-	-
478 127	Hochstadt a.Main		10	10	-	10	10	-	-	-	-
478 139	Lichtenfels, St.		38	30	8	33	30	3	5	-	5
478 145	Michelau i.OFr.		15	14	1	15	14	1	-	-	-
478 155	Redwitz a.d.Rodach		75	65	10	75	65	10	-	-	-
564 000	Nürnberg		14	12	2	14	12	2	-	-	-
	Übrige Gemeinden		96	63	33	89	60	29	7	3	4
	Auspendler zusammen		1874	1151	723	1544	990	554	330	161	169
von 476 179	Tettau, M. nach										
463 000	Coburg		11	7	4	7	4	3	4	3	1
476 145	Kronach, St.		102	59	43	20	17	3	82	42	40
476 152	Ludwigsstadt, St.		37	26	11	34	23	11	3	3	-
476 164	Pressig, M.		14	8	6	12	8	4	2	-	2

1) Ohne Pendler mit unbestimmtem Ziel.

2) Einschl. erwerbstätige Schüler und Studierende.

3) Ohne erwerbstätige Schüler und Studierende.

Die Auspendler Bayerns (Erwerbstätige sowie Schüler und Studierende) am 25. Mai 1987 nach Wohnsitz- und Zielgemeinden ¹⁾

Gemeinde- schlüssel- nummer	Gebiet		Auspendler			davon					
	Wohnsitzgemeinde	Zielgemeinde				Berufspendler ²⁾			Ausbildungspendler ³⁾		
			insgesamt	männlich	weiblich	insgesamt	männlich	weiblich	insgesamt	männlich	weiblich
	1	2	3	4	5	6	7	8	9		
476 175	Steinbach a.Wald		18	9	9	18	9	9	-	-	-
	Übrige Gemeinden		32	16	16	24	16	8	8	-	8
	Auspendler zusammen		214	125	89	115	77	38	99	48	51
von 476 180	Teuschnitz, St.	nach									
473 151	Neustadt b.Coburg,GKSt			21	2	23	21	2	-	-	-
476 145	Kronach, St.		148	87	61	83	56	27	65	31	34
476 152	Ludwigsstadt, St.		70	57	13	68	55	13	2	2	-
476 164	Pressig, M.		66	50	16	66	50	16	-	-	-
476 166	Reichenbach		27	15	12	7	6	1	20	9	11
476 175	Steinbach a.Wald		114	106	8	114	106	8	-	-	-
476 178	Stockheim		40	30	10	40	30	10	-	-	-
476 179	Tettau, M.		76	58	18	76	58	18	-	-	-
478 139	Lichtenfels, St.		12	5	7	8	5	3	4	-	4
478 145	Michelau i.OFr.		12	12	-	12	12	-	-	-	-
	Übrige Gemeinden		54	35	19	52	34	18	2	1	1
	Auspendler zusammen		642	476	166	549	433	116	93	43	50
von 476 182	Tschirn	nach									
476 145	Kronach, St.		133	82	51	119	76	43	14	6	8
476 159	Nordhalben, M.		24	23	1	24	23	1	-	-	-
476 175	Steinbach a.Wald		15	15	-	15	15	-	-	-	-
476 179	Tettau, M.		11	9	2	11	9	2	-	-	-
476 180	Teuschnitz, St.		86	41	45	29	7	22	57	34	23
	Übrige Gemeinden		49	35	14	45	32	13	4	3	1
	Auspendler zusammen		318	205	113	243	162	81	75	43	32
von 476 183	Marktrodach, M.	nach									
462 000	Bayreuth		10	8	2	10	8	2	-	-	-
463 000	Coburg		27	20	7	17	13	4	10	7	3
473 121	Ebersdorf b.Coburg		13	10	3	13	10	3	-	-	-
473 166	Sonnefeld		10	9	1	10	9	1	-	-	-
476 145	Kronach, St.		627	366	261	473	294	179	154	72	82
476 146	Küps, M.		24	20	4	24	20	4	-	-	-
476 154	Mitwitz, M.		10	8	2	10	8	2	-	-	-
476 177	Steinwiesen, M.		17	12	5	16	11	5	1	1	-
476 178	Stockheim		12	8	4	12	8	4	-	-	-
476 184	Wallenfels, St.		93	42	51	35	16	23	54	26	28
476 185	Weißbrunn		18	12	6	18	12	6	-	-	-
476 189	Wilhelmsthal		10	8	2	10	8	2	-	-	-
477 128	Kulmbach, GKSt.		54	37	17	47	33	14	7	4	3
477 151	Rugendorf		10	9	1	10	9	1	-	-	-
477 156	Stadtsteinach, St.		20	19	1	20	19	1	-	-	-
478 139	Lichtenfels, St.		16	11	5	9	7	2	7	4	3
	Übrige Gemeinden		99	74	25	89	72	17	10	2	8
	Auspendler zusammen		1070	673	397	827	557	270	243	116	127
von 476 184	Wallenfels, St.	nach									
463 000	Coburg		16	14	2	9	9	-	7	5	2
464 000	Hof		35	33	2	35	33	2	-	-	-
471 195	Strullendorf		10	10	-	10	10	-	-	-	-
475 112	Bad Steben, M.		27	23	4	27	23	4	-	-	-
475 128	Geroldsdgrün		16	8	8	16	8	8	-	-	-
475 156	Naila, St.		25	19	6	24	19	5	1	-	1
475 169	Schwarzenbach/Wald,St.		19	15	4	19	15	4	-	-	-
476 145	Kronach, St.		330	194	136	237	142	95	93	52	41
476 146	Küps, M.		22	21	1	22	21	1	-	-	-
476 177	Steinwiesen, M.		36	22	14	36	22	14	-	-	-
476 183	Marktrodach, M.		112	55	57	112	55	57	-	-	-
477 128	Kulmbach, GKSt.		16	13	3	15	13	2	1	-	1
477 156	Stadtsteinach, St.		14	13	1	13	12	1	1	1	-
	Übrige Gemeinden		111	87	24	104	86	18	7	1	6
	Auspendler zusammen		789	527	262	679	468	211	110	59	51
von 476 185	Weißbrunn	nach									
462 000	Bayreuth		17	13	4	16	12	4	1	1	-
463 000	Coburg		23	15	8	22	14	8	1	1	-
473 174	Weidhausen b.Coburg		13	11	2	13	11	2	-	-	-
476 145	Kronach, St.		709	349	360	547	263	284	162	86	76
476 146	Küps, M.		66	43	23	66	43	23	-	-	-
476 154	Mitwitz, M.		14	9	5	14	9	5	-	-	-
476 178	Stockheim		10	7	3	10	7	3	-	-	-
476 183	Marktrodach, M.		24	19	5	24	19	5	-	-	-
477 128	Kulmbach, GKSt.		62	47	15	62	47	15	-	-	-
478 116	Burgkunstadt, St.		11	3	8	11	3	8	-	-	-
478 139	Lichtenfels, St.		25	15	10	19	14	5	6	1	5
478 139	Lichtenfels, St.		18	12	6	17	12	5	1	-	1
478 155	Redwitz a.d.Rodach		97	69	28	92	66	26	5	3	2
	Übrige Gemeinden		1089	612	477	913	520	393	176	92	84

¹⁾ Ohne Pendler mit unbestimmtem Ziel.

²⁾ Einschl. erwerbstätige Schüler und Studierende.

³⁾ Ohne erwerbstätige Schüler und Studierende.

Die Auspendler Bayerns (Erwerbstätige sowie Schüler und Studierende) am 25. Mai 1987 nach Wohnsitz- und Zielgemeinden 1)

Gemeinde- schlüssel- nummer	Gebiet		Auspendler			davon								
	Wohnsitzgemeinde	Zielgemeinde	insgesamt	männlich	weiblich	Berufspendler 2)			Ausbildungspendler 3)					
						insgesamt	männlich	weiblich	insgesamt	männlich	weiblich			
	1	2	3	4	5	6	7	8	9					
von 476 189	Wilhelmsthal	nach												
462 000	Bayreuth		20	19	1	19	18	1	1	1				
463 000	Coburg		25	22	3	18	15	3	7	7				
464 000	Hof		10	9	1	10	9	1	-	-				
473 121	Ebersdorf b.Coburg		15	11	4	15	11	4	-	-				
473 151	Neustadt b.Coburg,GKSt		10	8	2	10	8	2	-	-				
473 174	Weidhausen b.Coburg		19	17	2	19	17	2	-	-				
476 145	Kronach, St.		1157	666	491	915	551	364	242	115	127			
476 146	Küps, M.		50	24	26	50	24	26	-	-				
476 154	Mitwitz, M.		29	25	4	29	25	4	-	-				
476 164	Pressig, M.		56	42	14	37	32	5	19	10	9			
476 177	Steinwiesen, M.		17	13	4	17	13	4	-	-				
476 178	Stockheim		48	28	20	48	28	20	-	-				
476 180	Teuschnitz, St.		12	3	9	12	3	9	-	-				
476 183	Marktrodach, M.		38	28	10	38	28	10	-	-				
478 139	Lichtenfels, St.		17	14	3	17	14	3	-	-				
478 155	Redwitz a.d.Rodach		16	10	6	16	10	6	-	-				
	Übrige Gemeinden		147	123	24	140	118	22	7	5	2			
	Auspendler zusammen		1686	1062	624	1410	924	486	276	138	138			
	Lkr. Kronach zusammen		18880	11839	7041	15950	10343	5607	2930	1496	1434			
	Landkreis Kulmbach													
von 477 117	Grafengehaig, M.	nach												
464 000	Hof		10	10	-	10	10	-	-	-				
475 136	Helmbrechts, St.		122	66	56	92	52	40	30	14	16			
475 154	Münchberg, St.		12	9	3	10	7	3	2	2				
477 128	Kulmbach, GKSt.		76	38	38	56	34	22	20	4	16			
477 138	Marktleugast, M.		92	51	41	49	31	18	43	20	23			
477 148	Presseck, M.		13	7	6	10	6	4	3	1	2			
477 156	Stadtsteinach, St.		13	9	4	10	6	4	3	3	3			
477 159	Untersteinach		11	7	4	5	4	1	6	3	3			
	Übrige Gemeinden		56	41	15	50	38	12	6	3	3			
	Auspendler zusammen		405	238	167	292	188	104	113	50	63			
von 477 118	Guttenberg	nach												
477 128	Kulmbach, GKSt.		105	67	38	89	59	30	16	8	8			
477 138	Marktleugast, M.		17	8	9	17	8	9	-	-				
477 159	Untersteinach		42	25	17	18	16	2	24	9	15			
	Übrige Gemeinden		48	35	13	40	29	11	8	6	2			
	Auspendler zusammen		212	135	77	164	112	52	48	23	25			
von 477 119	Harsdorf	nach												
462 000	Bayreuth		200	109	91	163	92	71	37	17	20			
472 119	Bindlach		15	6	9	15	6	9	-	-				
477 121	Himmelkron		10	6	4	10	6	4	-	-				
477 128	Kulmbach, GKSt.		24	15	9	21	13	8	3	2	1			
477 143	Neuenmarkt		20	12	8	4	3	1	16	9	7			
477 158	Tregast		51	21	30	8	4	4	43	17	26			
	Übrige Gemeinden		36	24	12	32	23	9	4	1	3			
	Auspendler zusammen		356	193	163	253	147	106	103	46	57			
von 477 121	Himmelkron	nach												
462 000	Bayreuth		303	190	113	239	158	81	64	32	32			
472 116	Bad Berneck/Ficht.,St.		140	86	54	140	86	54	-	-				
472 119	Bindlach		23	18	5	23	18	5	-	-				
472 139	Gefrees, St.		24	14	10	11	8	3	-	-				
477 128	Kulmbach, GKSt.		105	62	43	68	43	25	37	19	18			
477 143	Neuenmarkt		78	50	28	35	29	6	43	21	22			
477 163	Wirsberg, M.		13	6	7	13	6	7	-	-				
	Übrige Gemeinden		99	78	21	90	75	15	9	3	6			
	Auspendler zusammen		785	504	281	619	423	196	166	81	85			
von 477 124	Kasendorf, M.	nach												
462 000	Bayreuth		48	31	17	42	28	14	6	3	3			
477 128	Kulmbach, GKSt.		399	205	194	321	169	152	78	36	42			
477 136	Mainleus		21	16	5	16	13	3	5	3	2			
477 157	Thurnau, M.		113	85	28	82	67	15	31	18	13			
478 176	Weismain, St.		10	8	2	10	8	2	-	-				
	Übrige Gemeinden		60	39	21	54	38	16	6	1	5			
	Auspendler zusammen		651	384	267	525	323	202	126	61	65			

1) Ohne Pendler mit unbestimmtem Ziel.

2) Einschl. erwerbstätige Schüler und Studierende.

3) Ohne erwerbstätige Schüler und Studierende.

Die Auspendler Bayerns (Erwerbstätige sowie Schüler und Studierende) am 25. Mai 1987 nach Wohnsitz- und Zielgemeinden ¹⁾

Gemeinde- schlüssel- nummer	Gebiet		Auspendler			davon									
	Wohnsitzgemeinde	Zielgemeinde				Berufspendler ²⁾			Ausbildungspendler ³⁾						
			insgesamt	männlich	weiblich	insgesamt	männlich	weiblich	insgesamt	männlich	weiblich				
	1	2	3	4	5	6	7	8	9						
von 477 127	Ködnitz	nach													
462 000	Bayreuth		48	34	14	40	33	7	8	1	7				
472 119	Bindlach		14	2	12	14	2	12	-	-	-				
477 128	Kulmbach, GKSt.		692	379	313	463	258	205	229	121	108				
477 136	Mainleus		19	12	7	17	12	5	2	-	2				
477 143	Neuenmarkt		13	7	6	7	4	3	6	3	3				
477 156	Stadtsteinach, St.		12	8	4	12	8	4	-	-	-				
477 158	Trebgast		11	2	9	11	2	9	-	-	-				
477 159	Untersteinach		15	13	2	15	13	2	-	-	-				
	Übrige Gemeinden		57	35	22	52	32	20	5	3	2				
	Auspendler zusammen		881	492	389	631	364	267	250	128	122				
von 477 128	Kulmbach, GKSt.	nach													
461 000	Bamberg		20	12	8	13	10	3	7	2	5				
462 000	Bayreuth		583	422	161	453	344	109	130	78	52				
463 000	Coburg		43	31	12	21	16	5	22	15	7				
464 000	Hof		16	13	3	15	13	2	1	-	1				
472 119	Bindlach		19	15	4	19	15	4	-	-	-				
474 126	Forchheim, GKSt.		16	16	-	16	16	-	-	-	-				
475 136	Helmbrechts, St.		20	14	6	20	14	6	-	-	-				
475 154	Münchberg, St.		27	19	8	22	16	6	5	3	2				
476 145	Kronach, St.		71	47	24	69	47	22	2	-	2				
476 185	Weißbrunn		18	10	8	18	10	8	-	-	-				
477 121	Himmelkron		34	17	17	34	17	17	-	-	-				
477 124	Kasendorf, M.		62	47	15	62	47	15	-	-	-				
477 127	Ködnitz		16	12	4	16	12	4	-	-	-				
477 129	Kupferberg, St.		11	9	2	11	9	2	-	-	-				
477 136	Mainleus		370	251	119	355	243	113	14	8	6				
477 138	Marktpleugast, M.		31	16	15	31	16	15	-	-	-				
477 142	Neudrossenfeld		47	42	5	47	42	5	-	-	-				
477 143	Neuenmarkt		52	39	13	51	39	12	1	-	1				
477 148	Presseck, M.		14	12	2	14	12	2	-	-	-				
477 156	Stadtsteinach, St.		85	39	46	83	38	45	2	1	1				
477 157	Thurnau, M.		63	49	14	63	49	14	-	-	-				
477 158	Trebgast		13	3	10	13	3	10	-	-	-				
477 159	Untersteinach		30	19	11	30	19	11	-	-	-				
477 163	Wirsberg, M.		32	19	13	32	19	13	-	-	-				
478 111	Altenkunstadt		15	10	5	15	10	5	-	-	-				
478 116	Burgkunstadt, St.		62	38	24	62	38	24	-	-	-				
478 139	Lichtenfels, St.		20	12	8	20	12	8	-	-	-				
478 145	Michelau i.OFr.		10	6	4	10	6	4	-	-	-				
478 176	Weismain, St.		20	18	2	20	18	2	-	-	-				
562 000	Erlangen		16	13	3	11	10	1	5	3	2				
564 000	Nürnberg		45	36	9	40	32	8	5	4	1				
	Übrige Gemeinden		198	140	58	187	139	48	11	1	10				
	Auspendler zusammen		2079	1446	633	1874	1331	543	205	115	90				
von 477 129	Kupferberg, St.	nach													
462 000	Bayreuth		20	14	6	16	13	3	4	1	3				
477 128	Kulmbach, GKSt.		217	135	82	183	121	62	34	14	20				
477 135	Ludwigschorgast, M.		70	33	37	-	-	-	70	33	37				
477 138	Marktpleugast, M.		50	12	38	50	12	38	-	-	-				
477 143	Neuenmarkt		13	12	1	13	12	1	-	-	-				
477 159	Untersteinach		49	27	22	18	11	7	31	16	15				
	Übrige Gemeinden		80	57	23	80	57	23	-	-	-				
	Auspendler zusammen		499	290	209	360	226	134	139	64	75				
von 477 135	Ludwigschorgast, M.	nach													
462 000	Bayreuth		37	26	11	30	22	8	7	4	3				
477 128	Kulmbach, GKSt.		179	97	82	147	82	65	32	15	17				
477 136	Mainleus		22	14	8	22	14	8	-	-	-				
477 143	Neuenmarkt		35	26	9	35	26	9	-	-	-				
477 159	Untersteinach		33	15	18	11	8	3	22	7	15				
	Übrige Gemeinden		72	42	30	68	39	29	4	3	1				
	Auspendler zusammen		378	220	158	313	191	122	65	29	36				
von 477 136	Mainleus	nach													
462 000	Bayreuth		74	51	23	56	40	16	18	11	7				
463 000	Coburg		17	13	4	7	5	2	10	8	2				
476 145	Kronach, St.		11	5	6	11	5	6	-	-	-				
477 124	Kasendorf, M.		21	14	7	21	14	7	-	-	-				
477 128	Kulmbach, GKSt.		1326	748	578	1103	641	462	223	107	116				
477 157	Thurnau, M.		13	8	5	13	8	5	-	-	-				
478 111	Altenkunstadt		22	12	10	22	12	10	-	-	-				
478 116	Burgkunstadt, St.		130	80	50	104	67	37	26	13	13				
478 139	Lichtenfels, St.		14	6	8	9	3	6	5	3	2				
478 145	Michelau i.OFr.		18	10	8	18	10	8	-	-	-				
478 176	Weismain, St.		33	22	11	33	22	11	-	-	-				
564 000	Nürnberg		14	12	2	12	10	2	2	2	4				
	Übrige Gemeinden		92	64	28	86	62	24	6	2	4				
	Auspendler zusammen		1785	1045	740	1495	899	596	290	146	144				

¹⁾ Ohne Pendler mit unbestimmtem Ziel.²⁾ Einschl. erwerbstätige Schüler und Studierende.³⁾ Ohne erwerbstätige Schüler und Studierende.

Die Auspendler Bayerns (Erwerbstätige sowie Schüler und Studierende) am 25. Mai 1987 nach Wohnsitz- und Zielgemeinden ¹⁾

Gemeinde- schlüssel- nummer	Gebiet		Auspendler			davon					
	Wohnsitzgemeinde					Berufspendler ²⁾			Ausbildungspendler ³⁾		
	Zielgemeinde		insgesamt	männlich	weiblich	insgesamt	männlich	weiblich	insgesamt	männlich	weiblich
	1	2	3	4	5	6	7	8	9		
von 477 138	Marktleugast, M. nach										
462 000	Bayreuth		68	53	15	60	48	12	8	5	3
464 000	Hof		26	20	6	24	20	4	2	-	2
475 136	Helmbrechts, St.		184	98	86	148	83	65	36	15	21
475 154	Münchberg, St.		82	37	45	78	36	42	4	1	3
475 175	Stammbach, M.		83	71	12	83	71	12	-	-	-
477 117	Grafengehaig, M.		34	15	19	34	15	19	-	-	-
477 128	Kulmbach, GKSt.		328	201	127	235	150	85	93	51	42
477 129	Kupferberg, St.		17	15	2	17	15	2	-	-	-
477 143	Neuenmarkt		11	10	1	11	10	1	-	-	-
477 156	Stadtsteinach, St.		29	21	8	27	19	8	2	2	-
477 159	Untersteinach		14	14	-	14	14	-	-	-	-
	Übrige Gemeinden		101	64	37	97	63	34	4	1	3
	Auspendler zusammen		977	619	358	828	544	284	149	75	74
von 477 139	Marktschorgast, M. nach										
462 000	Bayreuth		94	63	31	82	57	25	12	6	6
472 116	Bad Berneck/Ficht., St.		49	25	24	49	25	24	-	-	-
472 139	Gefrees, St.		94	35	59	56	22	34	38	13	25
475 154	Münchberg, St.		24	8	16	19	6	13	5	2	3
477 121	Himmelkron		20	6	14	20	6	14	-	-	-
477 128	Kulmbach, GKSt.		109	72	37	71	52	19	38	20	18
477 143	Neuenmarkt		31	21	10	29	19	10	2	2	-
477 163	Wirsberg, M.		13	9	4	13	9	4	-	-	-
	Übrige Gemeinden		73	58	15	67	53	14	6	5	1
	Auspendler zusammen		507	297	210	406	249	157	101	48	53
von 477 142	Neudrossenfeld nach										
462 000	Bayreuth		539	330	209	468	296	172	71	34	37
472 119	Bindlach		19	10	9	18	10	8	1	-	1
472 150	Heinersreuth		19	15	4	19	15	4	-	-	-
477 121	Himmelkron		13	8	5	13	8	5	-	-	-
477 128	Kulmbach, GKSt.		328	196	132	245	154	91	83	42	41
477 136	Mainleus		13	8	5	13	8	5	-	-	-
477 143	Neuenmarkt		19	9	10	14	5	9	5	4	1
477 157	Thurnau, M.		30	26	4	30	26	4	-	-	-
564 000	Nürnberg		10	8	2	10	8	2	-	-	-
	Übrige Gemeinden		72	50	22	69	49	20	3	1	2
	Auspendler zusammen		1062	660	402	899	579	320	163	81	82
von 477 143	Neuenmarkt nach										
462 000	Bayreuth		173	119	54	152	111	41	21	8	13
464 000	Hof		19	15	4	16	15	1	3	-	3
472 116	Bad Berneck/Ficht., St.		20	11	9	20	11	9	-	-	-
472 119	Bindlach		16	5	11	16	5	11	-	-	-
472 139	Gefrees, St.		18	4	14	13	2	11	5	2	3
477 121	Himmelkron		44	12	32	44	12	32	-	-	-
477 128	Kulmbach, GKSt.		322	170	152	240	129	111	82	41	41
477 156	Stadtsteinach, St.		10	8	2	9	8	1	1	-	1
477 158	Trebgast		22	9	13	22	9	13	-	-	-
477 163	Wirsberg, M.		88	53	35	88	53	35	-	-	-
478 139	Lichtenfels, St.		19	19	-	19	19	-	-	-	-
	Übrige Gemeinden		108	76	32	99	71	28	9	5	4
	Auspendler zusammen		859	501	358	738	445	293	121	56	65
von 477 148	Presseck, M. nach										
462 000	Bayreuth		17	8	9	15	7	8	2	1	1
475 136	Helmbrechts, St.		71	42	29	65	39	26	6	3	3
475 154	Münchberg, St.		12	9	3	11	8	3	1	1	-
475 169	Schwarzenbach/Wald, St.		13	12	1	13	12	1	-	-	-
476 145	Kronach, St.		16	11	5	16	11	5	-	-	-
476 183	Marktrodach, M.		11	5	6	11	5	6	-	-	-
477 128	Kulmbach, GKSt.		266	160	106	225	144	81	41	16	25
477 138	Marktleugast, M.		14	7	7	14	7	7	-	-	-
477 143	Neuenmarkt		11	6	5	11	6	5	-	-	-
477 156	Stadtsteinach, St.		59	35	24	58	35	23	1	-	1
477 159	Untersteinach		13	10	3	13	10	3	-	-	-
	Übrige Gemeinden		75	50	25	70	49	21	5	1	4
	Auspendler zusammen		578	355	223	522	333	189	56	22	34
von 477 151	Rugendorf nach										
462 000	Bayreuth		12	10	2	9	8	1	3	2	1
476 145	Kronach, St.		19	7	12	18	7	11	1	-	1
476 183	Marktrodach, M.		47	25	22	47	25	22	-	-	-
477 128	Kulmbach, GKSt.		185	114	71	149	93	56	36	21	15
477 156	Stadtsteinach, St.		82	43	39	30	17	13	52	26	26
	Übrige Gemeinden		36	21	15	35	21	14	1	-	1
	Auspendler zusammen		381	220	161	288	171	117	93	49	44

¹⁾ Ohne Pendler mit unbestimmtem Ziel.

²⁾ Einschl. erwerbstätige Schüler und Studierende.

³⁾ Ohne erwerbstätige Schüler und Studierende.

Die Auspendler Bayerns (Erwerbstätige sowie Schüler und Studierende) am 25. Mai 1987 nach Wohnsitz- und Zielgemeinden ¹⁾

Gemeinde- schlüssel- nummer	Gebiet		Auspendler			davon					
	Wohnsitzgemeinde	Zielgemeinde				Berufspendler ²⁾			Ausbildungspendler ³⁾		
			insgesamt	männlich	weiblich	insgesamt	männlich	weiblich	insgesamt	männlich	weiblich
		1	2	3	4	5	6	7	8	9	
von 477 156	Stadtsteinach, St. nach										
462 000	Bayreuth		56	39	17	44	32	12	12	7	5
476 145	Kronach, St.		16	10	6	14	10	4	2	-	2
477 127	Ködnitz		14	14	-	14	14	-	-	-	-
477 128	Kulmbach, GKSt.		581	361	220	464	298	166	117	63	54
477 136	Mainleus		23	17	6	23	17	6	-	-	-
477 138	Marktleugast, M.		11	4	7	11	4	7	-	-	-
477 143	Neuenmarkt		17	15	2	17	15	2	-	-	-
477 148	Presseck, M.		51	36	15	51	36	15	-	-	-
477 159	Untersteinach		28	24	4	28	24	4	-	-	-
	übrige Gemeinden		127	94	33	119	89	30	8	5	3
	Auspendler zusammen		924	614	310	785	539	246	139	75	64
von 477 157	Thurnau, M. nach										
462 000	Bayreuth		260	175	85	228	158	70	32	17	15
472 167	Mistelgau		17	14	3	17	14	3	-	-	-
477 124	Kasendorf, M.		151	80	71	84	46	38	67	34	33
477 128	Kulmbach, GKSt.		561	278	283	423	212	211	138	66	72
477 136	Mainleus		15	7	8	13	7	6	2	-	2
477 142	Neudrossenfeld		24	20	4	24	20	4	-	-	-
	übrige Gemeinden		109	68	41	101	64	37	8	4	4
	Auspendler zusammen		1137	642	495	890	521	369	247	121	126
von 477 158	Trebtag nach										
462 000	Bayreuth		213	134	79	176	115	61	37	19	18
472 116	Bad Berneck/Ficht., St.		26	11	15	26	11	15	-	-	-
472 119	Bindlach		47	18	29	47	18	29	-	-	-
477 121	Himmelkron		21	7	14	21	7	14	-	-	-
477 128	Kulmbach, GKSt.		192	114	78	150	94	56	42	20	22
477 142	Neudrossenfeld		11	8	3	11	8	3	-	-	-
477 143	Neuenmarkt		91	53	38	59	35	24	32	18	14
477 159	Untersteinach		11	8	3	10	8	2	1	-	1
477 163	Wirsberg, M.		15	12	3	15	12	3	-	-	-
	übrige Gemeinden		75	59	16	71	56	15	4	3	1
	Auspendler zusammen		702	424	278	586	364	222	116	60	56
von 477 159	Untersteinach nach										
462 000	Bayreuth		46	35	11	38	32	6	8	3	5
477 118	Guttenberg		16	9	7	-	-	-	16	9	7
477 128	Kulmbach, GKSt.		517	282	235	415	236	179	102	46	56
477 135	Ludwigschorgast, M.		10	9	1	7	7	-	3	2	1
477 136	Mainleus		26	18	8	24	18	6	2	-	2
477 138	Marktleugast, M.		17	7	10	17	7	10	-	-	-
477 143	Neuenmarkt		23	16	7	23	16	7	-	-	-
477 156	Stadtsteinach, St.		44	22	22	39	18	21	5	4	1
	übrige Gemeinden		89	68	21	88	67	21	1	1	-
	Auspendler zusammen		788	466	322	651	401	250	137	65	72
von 477 163	Wirsberg, M. nach										
462 000	Bayreuth		77	53	24	73	52	21	4	1	3
472 116	Bad Berneck/Ficht., St.		19	10	9	19	10	9	-	-	-
472 139	Gefrees, St.		26	10	16	13	5	8	13	5	8
477 121	Himmelkron		15	4	11	15	4	11	-	-	-
477 128	Kulmbach, GKSt.		188	114	74	133	85	48	55	29	26
477 139	Marktschorgast, M.		10	6	4	10	6	4	-	-	-
477 143	Neuenmarkt		176	100	76	55	42	13	121	58	63
	übrige Gemeinden		81	57	24	75	56	19	6	1	5
	Auspendler zusammen		592	354	238	393	260	133	199	94	105
von 477 164	Wonsees, M. nach										
462 000	Bayreuth		41	26	15	37	23	14	4	3	1
472 154	Hollfeld, St.		106	50	56	30	15	15	76	35	41
477 124	Kasendorf, M.		32	18	14	28	17	11	4	1	3
477 128	Kulmbach, GKSt.		99	51	48	93	47	46	6	4	2
477 157	Thurnau, M.		26	23	3	26	23	3	-	-	-
478 176	Weismain, St.		10	9	1	10	9	1	-	-	-
	übrige Gemeinden		45	32	13	42	30	12	3	2	1
	Auspendler zusammen		359	209	150	266	164	102	93	45	48
	Lkr. Kulmbach zusammen		16897	10308	6589	13778	8774	5004	3119	1534	1585

¹⁾ Ohne Pendler mit unbestimmtem Ziel.²⁾ Einschl. erwerbstätige Schüler und Studierende.³⁾ Ohne erwerbstätige Schüler und Studierende.

Die Auspendler Bayerns (Erwerbstätige sowie Schüler und Studierende) am 25. Mai 1987 nach Wohnsitz- und Zielgemeinden 1)

Gemeinde- schlüssel- nummer	Gebiet		Auspendler			davon					
	Wohnsitzgemeinde	Zielgemeinde				Berufspendler 2)			Ausbildungspendler 3)		
			insgesamt	männlich	weiblich	insgesamt	männlich	weiblich	insgesamt	männlich	weiblich
	1	2	3	4	5	6	7	8	9		
Landkreis Lichtenfels											
von 478 111	Altenkunstadt nach										
461 000	Bamberg		18	13	5	14	11	3	4	2	
462 000	Bayreuth		13	9	4	8	5	3	5	4	
463 000	Coburg		26	19	7	18	15	3	8	4	
474 126	Forchheim, GKSt.		60	41	19	60	41	19	-	-	
476 145	Kronach, St.		24	11	13	22	11	11	2	-	
477 128	Kulmbach, GKSt.		97	58	39	73	45	28	24	13	
477 136	Mainleus		24	18	6	24	18	6	-	-	
478 116	Burgkunstadt, St.		731	415	316	575	339	236	156	76	
478 127	Hochstadt a.Main		49	30	19	49	30	19	-	-	
478 139	Lichtenfels, St.		178	112	66	146	94	52	32	18	
478 144	Marktzeuln, M.		20	13	7	20	13	7	-	-	
478 145	Michelau i.OFr.		91	64	27	91	64	27	-	-	
478 155	Redwitz a.d.Rodach		43	33	10	43	33	10	-	-	
478 165	Staffelstein, St.		18	11	7	16	10	6	2	1	
478 176	Weismain, St.		164	144	20	164	144	20	-	-	
564 000	Nürnberg		12	11	1	12	11	1	-	-	
	Übrige Gemeinden		66	44	22	63	43	20	3	1	
	Auspendler zusammen		1634	1046	588	1398	927	471	236	119	
von 478 116	Burgkunstadt, St. nach										
461 000	Bamberg		26	13	13	19	12	7	7	1	
462 000	Bayreuth		36	26	10	27	17	10	9	9	
463 000	Coburg		38	28	10	24	20	4	14	8	
476 145	Kronach, St.		52	35	17	50	34	16	2	1	
476 146	Küps, M.		16	10	6	16	10	6	-	-	
477 128	Kulmbach, GKSt.		215	131	84	166	102	64	49	29	
477 136	Mainleus		49	36	13	49	36	13	-	-	
478 111	Altenkunstadt		355	220	135	354	219	135	1	1	
478 127	Hochstadt a.Main		36	17	19	36	17	19	-	-	
478 139	Lichtenfels, St.		188	107	81	152	90	62	36	17	
478 144	Marktzeuln, M.		18	12	6	18	12	6	-	-	
478 145	Michelau i.OFr.		170	108	62	170	108	62	-	-	
478 155	Redwitz a.d.Rodach		71	48	23	71	48	23	-	-	
478 165	Staffelstein, St.		12	5	7	10	5	5	2	-	
478 176	Weismain, St.		102	85	17	102	85	17	-	-	
564 000	Nürnberg		12	6	6	10	5	5	2	1	
	Übrige Gemeinden		79	53	26	76	51	25	3	2	
	Auspendler zusammen		1475	940	535	1350	871	478	125	69	
von 478 120	Ebensfeld, M. nach										
461 000	Bamberg		305	206	99	270	193	77	35	13	
462 000	Bayreuth		13	10	3	8	6	2	5	4	
463 000	Coburg		75	57	18	65	49	16	10	8	
471 140	Hallstadt, St.		36	33	3	36	33	3	-	-	
471 174	Rattelsdorf, M.		10	9	1	10	9	1	-	-	
471 185	Scheßlitz, St.		22	13	9	22	13	9	-	-	
471 214	Zapfendorf, M.		38	32	6	38	32	6	-	-	
473 138	Itzgrund		41	25	16	7	7	-	34	18	
478 116	Burgkunstadt, St.		12	7	5	12	7	5	-	-	
478 139	Lichtenfels, St.		286	185	101	196	129	67	90	56	
478 145	Michelau i.OFr.		66	48	18	66	48	18	-	-	
478 165	Staffelstein, St.		441	217	224	375	190	185	66	27	
562 000	Erlangen		12	7	5	9	5	4	3	2	
564 000	Nürnberg		31	27	4	30	26	4	1	1	
674 130	Ebern, St.		22	16	6	16	13	3	6	3	
	Übrige Gemeinden		110	92	18	108	90	18	2	2	
	Auspendler zusammen		1520	984	536	1268	850	418	252	134	
von 478 127	Hochstadt a.Main nach										
463 000	Coburg		17	12	5	13	8	5	4	4	
476 145	Kronach, St.		10	4	6	9	3	6	1	1	
478 111	Altenkunstadt		32	17	15	32	17	15	-	-	
478 116	Burgkunstadt, St.		78	47	31	44	32	12	34	15	
478 139	Lichtenfels, St.		209	135	74	155	97	58	54	38	
478 144	Marktzeuln, M.		16	13	3	16	13	3	-	-	
478 145	Michelau i.OFr.		109	75	34	109	75	34	-	-	
478 155	Redwitz a.d.Rodach		48	23	25	46	22	24	2	1	
478 165	Staffelstein, St.		12	8	4	12	8	4	-	-	
	Übrige Gemeinden		69	47	22	64	44	20	5	3	
	Auspendler zusammen		600	381	219	500	319	181	100	62	
von 478 139	Lichtenfels, St. nach										
461 000	Bamberg		268	189	79	215	161	54	53	28	
462 000	Bayreuth		37	24	13	29	18	11	8	6	
463 000	Coburg		478	334	144	376	270	106	102	64	
471 140	Hallstadt, St.		10	10	-	10	10	-	-	-	
471 214	Zapfendorf, M.		15	8	7	15	8	7	-	-	
473 112	Ahorn		14	7	7	14	7	7	-	-	

1) Ohne Pendler mit unbestimmtem Ziel.

2) Einschl. erwerbstätige Schüler und Studierende.

3) Ohne erwerbstätige Schüler und Studierende.

Die Auspendler Bayerns (Erwerbstätige sowie Schüler und Studierende) am 25. Mai 1987 nach Wohnsitz- und Zielgemeinden ¹⁾

Gemeinde- schlüssel- nummer	Gebiet		Auspendler			davon					
	Wohnsitzgemeinde	Zielgemeinde	insgesamt	männlich	weiblich	Berufspendler ²⁾			Ausbildungspendler ³⁾		
						insgesamt	männlich	weiblich	insgesamt	männlich	weiblich
			1	2	3	4	5	6	7	8	9
473 121	Ebersdorf b.Coburg		96	70	26	96	70	26	-	-	-
473 151	Neustadt b.Coburg,GKSt		11	6	5	11	6	5	-	-	-
473 159	Rodental, St.		10	6	4	10	6	4	-	-	-
473 166	Sonnefeld		40	27	13	40	27	13	-	-	-
473 170	Untersiemau		121	81	40	70	47	23	51	34	17
473 174	Weidhausen b.Coburg		34	22	12	34	22	12	-	-	-
476 145	Kronach, St.		69	43	26	66	42	24	3	1	2
476 146	Küps, M.		15	12	3	14	11	3	1	1	-
477 128	Kulmbach, GKSt.		32	25	7	22	18	4	10	7	3
478 111	Altenkunstadt		64	36	28	64	36	28	-	-	-
478 116	Burgkunstadt, St.		192	113	79	159	99	60	33	14	19
478 120	Ebensfeld, M.		85	54	31	85	54	31	-	-	-
478 127	Hochstadt a.Main		146	63	83	146	63	83	-	-	-
478 144	Marktzeuln, M.		23	19	4	23	19	4	2	2	-
478 145	Michelau i.OFr.		795	474	321	793	472	321	2	2	-
478 155	Redwitz a.d.Rodach		101	74	27	99	73	26	2	1	1
478 165	Staffelstein, St.		699	357	342	429	248	181	270	109	161
478 176	Weismain, St.		104	89	15	104	89	15	-	-	-
562 000	Erlangen		42	31	11	26	21	5	16	10	6
563 000	Fürth		15	9	6	15	9	6	-	-	-
564 000	Nürnberg		105	92	13	97	87	10	8	5	3
674 130	Ebern, St.		20	19	1	20	19	1	-	-	-
	übrige Gemeinden		145	112	33	136	108	28	9	4	5
	Auspendler zusammen		3786	2406	1380	3218	2120	1098	568	286	282
von 478 143 Marktgraitz, M. nach											
463 000	Coburg		19	16	3	14	11	3	5	5	-
473 121	Ebersdorf b.Coburg		15	11	4	15	11	4	-	-	-
473 166	Sonnefeld		17	8	9	17	8	9	-	-	-
473 174	Weidhausen b.Coburg		59	32	27	59	32	27	-	-	-
476 145	Kronach, St.		23	15	8	23	15	8	-	-	-
476 146	Küps, M.		10	3	7	10	3	7	-	-	-
478 111	Altenkunstadt		14	8	6	14	8	6	-	-	-
478 116	Burgkunstadt, St.		50	29	21	26	18	8	24	11	13
478 127	Hochstadt a.Main		14	9	5	14	9	5	-	-	-
478 139	Lichtenfels, St.		79	45	34	46	26	20	33	19	14
478 145	Michelau i.OFr.		46	31	15	46	31	15	-	-	-
478 155	Redwitz a.d.Rodach		188	108	80	121	76	45	67	32	35
478 176	Weismain, St.		14	10	4	14	10	4	-	-	-
	übrige Gemeinden		58	39	19	54	36	18	4	3	1
	Auspendler zusammen		606	364	242	473	294	179	133	70	63
von 478 144 Marktzeuln, M. nach											
463 000	Coburg		12	12	-	10	10	-	2	2	-
473 166	Sonnefeld		19	11	8	19	11	8	-	-	-
473 174	Weidhausen b.Coburg		31	23	8	31	23	8	-	-	-
476 145	Kronach, St.		13	9	4	12	8	4	-	-	-
477 128	Kulmbach, GKSt.		11	5	6	7	4	3	4	1	3
478 111	Altenkunstadt		14	6	8	14	6	8	-	-	-
478 116	Burgkunstadt, St.		80	46	34	62	38	24	18	8	10
478 127	Hochstadt a.Main		30	19	11	30	19	11	-	-	-
478 139	Lichtenfels, St.		56	56	40	71	40	31	25	16	9
478 145	Michelau i.OFr.		116	80	36	115	80	35	1	-	1
478 155	Redwitz a.d.Rodach		100	55	45	68	34	34	32	21	11
478 176	Weismain, St.		11	8	3	11	8	3	-	-	-
	übrige Gemeinden		48	34	14	45	33	12	3	1	2
	Auspendler zusammen		581	364	217	495	314	181	86	50	36
von 478 145 Michelau i.OFr. nach											
461 000	Bamberg		50	42	8	44	38	6	6	4	2
462 000	Bayreuth		12	10	2	8	6	2	4	4	-
463 000	Coburg		88	62	26	64	50	14	24	12	12
473 121	Ebersdorf b.Coburg		45	27	18	45	27	18	-	-	-
473 166	Sonnefeld		57	33	24	57	33	24	-	-	-
473 174	Weidhausen b.Coburg		121	70	51	121	70	51	-	-	-
476 145	Kronach, St.		21	13	8	18	11	7	3	2	1
477 128	Kulmbach, GKSt.		15	10	5	7	6	1	8	4	4
478 111	Altenkunstadt		29	21	8	29	21	8	-	-	-
478 116	Burgkunstadt, St.		128	83	45	84	57	27	44	26	18
478 127	Hochstadt a.Main		68	29	39	68	29	39	-	-	-
478 139	Lichtenfels, St.		560	350	210	463	293	170	97	57	40
478 143	Marktgraitz, M.		14	10	4	14	10	4	-	-	-
478 144	Marktzeuln, M.		54	28	26	25	12	13	29	16	13
478 155	Redwitz a.d.Rodach		92	62	30	79	54	25	13	8	5
478 165	Staffelstein, St.		54	22	32	35	15	20	19	7	12
478 176	Weismain, St.		16	16	-	16	16	-	-	-	-
564 000	Nürnberg		10	9	1	9	8	1	1	1	-
674 130	Ebern, St.		13	11	2	13	11	2	-	-	-
	übrige Gemeinden		66	50	16	61	48	13	5	2	3
	Auspendler zusammen		1513	958	555	1260	815	445	253	143	110

¹⁾ Ohne Pendler mit unbestimmtem Ziel.²⁾ Einschl. erwerbstätige Schüler und Studierende.³⁾ Ohne erwerbstätige Schüler und Studierende.

Die Auspendler Bayerns (Erwerbstätige sowie Schüler und Studierende) am 25. Mai 1987 nach Wohnsitz- und Zielgemeinden 1)

Gemeinde- schlüssel- nummer	Gebiet Wohnsitzgemeinde Zielgemeinde	Auspendler			davon					
		insgesamt	männlich	weiblich	Berufspendler 2)			Ausbildungspendler 3)		
					insgesamt	männlich	weiblich	insgesamt	männlich	weiblich
		1	2	3	4	5	6	7	8	9
von 478 155 Redwitz a.d.Rodach nach										
461 000	Bamberg	14	8	6	11	8	3	3	-	3
463 000	Coburg	40	28	12	29	20	9	11	8	3
473 121	Ebersdorf b.Coburg	32	19	13	32	19	13	-	-	-
473 166	Sonnefeld	32	19	13	32	19	13	-	-	-
473 174	Weidhausen b.Coburg	39	30	9	39	30	9	-	-	-
476 145	Kronach, St.	91	53	38	72	43	29	19	10	9
476 146	Küps, M.	46	22	24	46	22	24	-	-	-
477 128	Kulmbach, GKSt.	19	11	8	12	6	6	7	5	2
478 111	Altenkunstadt	19	12	7	19	12	7	-	-	-
478 116	Burgkunstadt, St.	133	73	60	75	46	29	58	27	31
478 127	Hochstadt a.Main	55	26	29	55	26	29	-	-	-
478 139	Lichtenfels, St.	161	88	73	105	56	49	56	32	24
478 143	Marktgraitz, M.	15	6	9	14	5	9	1	1	-
478 144	Marktzeuln, M.	13	9	4	13	9	4	-	-	-
478 145	Michelau i.OFr.	80	57	23	80	57	23	-	-	-
478 165	Staffelstein, St.	10	7	3	9	7	2	1	-	1
478 176	Weismain, St.	14	14	-	14	14	-	-	-	-
	Übrige Gemeinden	50	37	13	47	35	12	3	2	1
	Auspendler zusammen	863	519	344	704	434	270	159	85	74
von 478 165 Staffelstein, St. nach										
461 000	Bamberg	255	165	90	196	140	56	59	25	34
462 000	Bayreuth	11	9	2	8	7	1	3	2	1
463 000	Coburg	137	104	33	114	89	25	23	15	8
471 140	Hallstadt, St.	21	17	4	21	17	4	-	-	-
471 159	Memmelsdorf	12	11	1	12	11	1	-	-	-
471 214	Zapfendorf, M.	22	16	6	22	16	6	-	-	-
473 121	Ebersdorf b.Coburg	18	18	-	18	18	-	-	-	-
473 132	Großheirath	41	24	17	41	24	17	22	10	12
473 138	Itzgrund	16	10	6	16	10	6	-	-	-
473 170	Untersiemau	26	24	2	26	24	2	12	6	6
476 145	Kronach, St.	14	10	4	13	10	3	1	-	1
478 116	Burgkunstadt, St.	22	14	8	22	14	8	-	-	-
478 120	Ebensfeld, M.	164	112	52	142	101	41	22	11	11
478 127	Hochstadt a.Main	18	11	7	18	11	7	-	-	-
478 139	Lichtenfels, St.	1005	646	359	796	530	266	209	116	93
478 145	Michelau i.OFr.	95	62	33	95	62	33	-	-	-
478 176	Weismain, St.	11	8	3	11	8	3	-	-	-
562 000	Erlangen	18	13	5	12	8	4	6	5	1
564 000	Nürnberg	31	29	2	29	28	1	2	1	1
674 130	Ebern, St.	19	17	2	19	17	2	-	-	-
	Übrige Gemeinden	126	90	36	120	87	33	6	3	3
	Auspendler zusammen	2082	1410	672	1716	1216	500	366	194	172
von 478 176 Weismain, St. nach										
461 000	Bamberg	47	35	12	44	34	10	3	1	2
462 000	Bayreuth	14	8	6	11	5	6	3	3	-
463 000	Coburg	11	10	1	7	6	1	4	4	-
471 185	Scheßlitz, St.	21	11	10	15	9	6	6	2	4
471 189	Stadelhofen	13	8	5	2	-	2	11	8	3
476 145	Kronach, St.	10	8	2	9	7	2	1	1	-
477 124	Kasendorf, M.	45	34	11	39	32	7	6	2	4
477 128	Kulmbach, GKSt.	111	70	41	85	56	29	26	14	12
477 136	Mainleus	17	12	5	16	12	4	1	-	1
478 111	Altenkunstadt	366	196	170	149	81	68	217	115	102
478 116	Burgkunstadt, St.	367	203	164	274	156	118	93	47	46
478 127	Hochstadt a.Main	23	8	15	23	8	15	-	-	-
478 139	Lichtenfels, St.	112	69	43	93	59	34	19	10	9
478 145	Michelau i.OFr.	59	35	24	59	35	24	-	-	-
478 155	Redwitz a.d.Rodach	18	12	6	18	12	6	-	-	-
	Übrige Gemeinden	50	37	13	48	36	12	2	1	1
	Auspendler zusammen	1284	756	528	892	548	344	392	208	184
	Lkr. Lichtenfels zusammen	15944	10128	5816	13274	8708	4566	2670	1420	1250
	Landkreis Wunsiedel/Fichtelgeb.									
von 479 111 Bad Alexandersbad nach										
479 136	Marktredwitz, GKSt.	75	56	19	70	53	17	5	3	2
479 169	Wunsiedel, St.	181	99	82	87	51	36	94	48	46
	Übrige Gemeinden	52	37	15	49	34	15	3	3	-
	Auspendler zusammen	308	192	116	206	138	68	102	54	48
von 479 112 Arzberg, St. nach										
377 131	Konnnersreuth, M.	10	3	7	7	3	4	3	-	3
377 157	Waldershof, St.	12	9	3	12	9	3	-	-	-
377 158	Waldsassen, St.	13	10	3	12	10	2	1	-	1
462 000	Bayreuth	33	31	2	26	26	-	7	5	2

1) Ohne Pendler mit unbestimmtem Ziel.

2) Einschl. erwerbstätige Schüler und Studierende.

3) Ohne erwerbstätige Schüler und Studierende.

Die Auspendler Bayerns (Erwerbstätige sowie Schüler und Studierende) am 25. Mai 1987 nach Wohnsitz- und Zielgemeinden ¹⁾

Gemeinde- schlüssel- nummer	Gebiet		Auspendler			davon					
	Wohnsitzgemeinde	Zielgemeinde	insgesamt	männlich	weiblich	Berufspendler ²⁾			Ausbildungspendler ³⁾		
						insgesamt	männlich	weiblich	insgesamt	männlich	weiblich
1	2	3	4	5	6	7	8	9			
464 000	Hof		23	18	5	20	16	4	3	2	1
479 127	Hohenberg a.d.Eger, St.		43	17	26	43	17	26	-	-	-
479 136	Marktredwitz, GKSt.		533	310	223	367	226	141	166	84	82
479 147	Schirnding, M.		167	103	64	164	102	62	3	1	2
479 152	Selb, GKSt.		116	78	38	113	75	38	3	3	-
479 158	Thiersheim, M.		89	73	16	89	73	16	-	-	-
479 169	Wunsiedel, St.		142	83	59	98	63	35	44	20	24
	Übrige Gemeinden		93	56	37	88	55	33	5	1	4
	Auspendler zusammen		1274	791	483	1039	675	364	235	116	119
von 479 126	Höchstädt/Fichtelgeb.	nach									
462 000	Bayreuth		10	7	3	7	5	2	3	2	1
479 135	Marktleuthen, St.		83	45	38	50	28	22	33	17	16
479 136	Marktredwitz, GKSt.		42	28	14	38	25	13	4	3	1
479 152	Selb, GKSt.		188	112	76	152	92	60	36	20	16
479 158	Thiersheim, M.		26	15	11	23	15	8	3	-	3
479 159	Thierstein, M.		50	32	18	16	12	4	34	20	14
479 169	Wunsiedel, St.		21	12	9	20	11	9	1	1	-
	Übrige Gemeinden		54	28	26	50	27	23	4	1	3
	Auspendler zusammen		474	279	195	356	215	141	118	64	54
von 479 127	Hohenberg a.d.Eger, St.	nach									
479 112	Arzberg, St.		51	32	19	40	26	14	11	6	5
479 136	Marktredwitz, GKSt.		21	8	13	18	7	11	3	1	2
479 147	Schirnding, M.		68	42	26	39	25	14	29	17	12
479 152	Selb, GKSt.		248	148	100	170	103	67	78	45	33
479 158	Thiersheim, M.		12	7	5	11	6	5	1	1	-
479 169	Wunsiedel, St.		16	10	6	15	9	6	1	1	-
	Übrige Gemeinden		34	26	8	32	26	6	2	-	2
	Auspendler zusammen		450	273	177	325	202	123	125	71	54
von 479 129	Kirchenlamitz, St.	nach									
462 000	Bayreuth		21	20	1	17	16	1	4	4	-
464 000	Hof		181	121	60	173	117	56	8	4	4
472 139	Gefrees, St.		10	6	4	10	6	4	-	-	-
475 154	Münchberg, St.		26	9	17	22	7	15	4	2	2
475 158	Oberkotzau, M.		27	25	2	27	25	2	-	-	-
475 162	Rehau, St.		53	42	11	52	42	10	1	-	1
475 168	Schwarzenbach/Saale, St		172	129	43	163	123	40	9	6	3
479 135	Marktleuthen, St.		80	47	33	80	47	33	-	-	-
479 136	Marktredwitz, GKSt.		28	18	10	25	15	10	3	3	-
479 145	Röslau		25	18	7	25	18	7	-	-	-
479 152	Selb, GKSt.		95	65	30	77	51	26	18	14	4
479 166	Weißenstein, St.		104	57	47	68	40	28	36	17	19
479 169	Wunsiedel, St.		159	82	77	41	28	13	118	54	64
	Übrige Gemeinden		57	41	16	53	40	13	4	1	3
	Auspendler zusammen		1038	680	358	833	575	258	205	105	100
von 479 135	Marktleuthen, St.	nach									
462 000	Bayreuth		15	15	-	12	12	-	3	3	-
464 000	Hof		85	68	17	77	61	16	8	7	1
475 162	Rehau, St.		17	14	3	17	14	3	-	-	-
475 168	Schwarzenbach/Saale, St		55	43	12	55	43	12	-	-	-
479 129	Kirchenlamitz, St.		44	25	19	44	25	19	-	-	-
479 136	Marktredwitz, GKSt.		60	38	22	47	32	15	13	6	7
479 145	Röslau		30	21	9	30	21	9	-	-	-
479 152	Selb, GKSt.		296	195	101	267	177	90	29	18	11
479 158	Thiersheim, M.		11	9	2	11	9	2	-	-	-
479 166	Weißenstein, St.		14	6	8	14	6	8	-	-	-
479 169	Wunsiedel, St.		108	65	43	56	38	18	52	27	25
	Übrige Gemeinden		80	62	18	75	59	16	5	3	2
	Auspendler zusammen		815	561	254	705	497	208	110	64	46
von 479 136	Marktredwitz, GKSt.	nach									
363 000	Weiden i.d.OPf.		32	27	5	28	26	2	4	1	3
377 129	Kemnath, St.		14	12	2	14	12	2	-	-	-
377 141	Mitterteich, St.		30	20	10	30	20	10	-	-	-
377 143	Neusorg		36	32	4	36	32	4	-	-	-
377 145	Pechbrunn		21	15	6	21	15	6	-	-	-
377 154	Tirschenreuth, St.		12	8	4	12	8	4	-	-	-
377 157	Waldershof, St.		200	122	78	200	122	78	-	-	-
377 158	Waldsassen, St.		30	25	5	30	25	5	-	-	-
377 159	Wiesau, M.		62	25	37	59	25	34	3	-	3
462 000	Bayreuth		109	84	25	68	59	9	41	25	16
464 000	Hof		96	77	19	85	73	12	11	4	7
472 121	Bischofsgrün		10	5	5	10	5	5	-	-	-
472 190	Speichersdorf		16	12	4	16	12	4	-	-	-
475 162	Rehau, St.		22	19	3	22	19	3	-	-	-
479 111	Bad Alexandersbad		89	21	68	89	21	68	-	-	-
479 112	Arzberg, St.		289	170	119	260	154	106	29	16	13
479 127	Hohenberg a.d.Eger, St.		13	6	7	13	6	7	-	-	-

¹⁾ Ohne Pendler mit unbestimmtem Ziel.²⁾ Einschl. erwerbstätige Schüler und Studierende.³⁾ Ohne erwerbstätige Schüler und Studierende.

Die Auspendler Bayerns (Erwerbstätige sowie Schüler und Studierende) am 25. Mai 1987 nach Wohnsitz- und Zielgemeinden 1)

Gemeinde- schlüssel- nummer	Gebiet		Auspendler			davon					
	Wohnsitzgemeinde					Berufspendler 2)			Ausbildungspendler 3)		
	Zielgemeinde		insgesamt	männlich	weiblich	insgesamt	männlich	weiblich	insgesamt	männlich	weiblich
			1	2	3	4	5	6	7	8	9
479 135	Marktleuthen, St.		19	7	12	19	7	12	-	-	-
479 138	Nagel		29	15	14	29	15	14	-	-	-
479 145	Röslau		22	7	15	22	7	15	-	-	-
479 147	Schirnding, M.		72	49	23	72	49	23	-	-	-
479 152	Selb, GKSt.		234	151	83	219	138	81	15	13	2
479 158	Thiersheim, M.		35	23	12	35	23	12	-	-	-
479 166	Weißensstadt, St.		10	5	5	10	5	5	-	-	-
479 169	Wunsiedel, St.		387	222	165	342	196	146	45	26	19
564 000	Nürnberg		30	28	2	20	19	1	10	9	1
	Übrige Gemeinden		144	107	37	139	106	33	5	1	4
	Auspendler zusammen		2063	1294	769	1900	1199	701	163	95	68
von 479 138	Nagel nach										
377 113	Brand		69	47	22	69	47	22	-	-	-
462 000	Bayreuth		25	21	4	23	20	3	2	1	1
472 121	Bischofsgrün		16	4	12	16	4	12	-	-	-
472 138	Fichtelberg		16	8	8	16	8	8	-	-	-
479 111	Bad Alexandersbad		11	3	8	11	3	8	-	-	-
479 136	Marktredwitz, GKSt.		72	53	19	69	51	18	3	2	1
479 145	Röslau		15	4	11	15	4	11	-	-	-
479 161	Tröstau		93	62	31	35	25	10	58	37	21
479 169	Wunsiedel, St.		284	175	109	226	145	81	58	30	28
	Übrige Gemeinden		80	59	21	75	57	18	5	2	3
	Auspendler zusammen		681	436	245	555	364	191	126	72	54
von 479 145	Röslau nach										
462 000	Bayreuth		12	10	2	8	6	2	4	4	-
464 000	Hof		30	22	8	28	21	7	2	1	1
475 154	Münchberg, St.		11	5	6	8	4	4	3	1	2
479 129	Kirchenlamitz, St.		15	10	5	15	10	5	-	-	-
479 135	Marktleuthen, St.		27	18	9	27	18	9	-	-	-
479 136	Marktredwitz, GKSt.		60	47	13	58	46	12	2	1	1
479 152	Selb, GKSt.		42	34	8	38	30	8	4	4	-
479 158	Thiersheim, M.		11	11	-	11	11	-	-	-	-
479 166	Weißensstadt, St.		60	40	20	60	40	20	-	-	-
479 169	Wunsiedel, St.		240	136	104	142	88	54	98	48	50
	Übrige Gemeinden		78	56	22	77	56	21	1	-	1
	Auspendler zusammen		586	389	197	472	330	142	114	59	55
von 479 147	Schirnding, M. nach										
479 112	Arzberg, St.		88	54	34	69	43	26	19	11	8
479 127	Hohenberg a.d.Eger, St.		75	34	41	52	25	27	23	9	14
479 136	Marktredwitz, GKSt.		108	68	40	67	44	23	41	24	17
479 152	Selb, GKSt.		77	48	29	43	29	14	34	19	15
479 158	Thiersheim, M.		19	14	5	19	14	5	-	-	-
479 169	Wunsiedel, St.		25	18	7	22	17	5	3	1	2
	Übrige Gemeinden		34	26	8	32	25	7	2	1	1
	Auspendler zusammen		426	262	164	304	197	107	122	65	57
von 479 150	Schönwald, St. nach										
464 000	Hof		97	70	27	86	66	20	11	4	7
475 162	Rehau, St.		129	82	47	126	81	45	3	1	2
479 136	Marktredwitz, GKSt.		10	8	2	9	8	1	1	-	1
479 152	Selb, GKSt.		813	472	341	627	372	255	186	100	86
479 169	Wunsiedel, St.		25	24	1	24	23	1	1	1	-
	Übrige Gemeinden		55	45	10	52	43	9	3	2	1
	Auspendler zusammen		1129	701	428	924	593	331	205	108	97
von 479 152	Selb, GKSt. nach										
462 000	Bayreuth		34	24	10	25	19	6	9	5	4
464 000	Hof		247	188	59	202	160	42	45	28	17
475 156	Naila, St.		11	9	2	11	9	2	-	-	-
475 162	Rehau, St.		176	135	41	175	135	40	1	-	1
475 168	Schwarzenbach/Saale, St.		31	28	3	31	28	3	-	-	-
479 112	Arzberg, St.		13	10	3	13	10	3	-	-	-
479 127	Hohenberg a.d.Eger, St.		21	12	9	21	12	9	-	-	-
479 135	Marktleuthen, St.		29	18	11	29	18	11	-	-	-
479 136	Marktredwitz, GKSt.		98	69	29	82	63	19	16	6	10
479 150	Schönwald, St.		224	113	111	199	98	101	25	15	10
479 158	Thiersheim, M.		29	28	1	29	28	1	-	-	-
479 159	Thierstein, M.		13	11	2	13	11	2	-	-	-
479 169	Wunsiedel, St.		167	129	38	156	122	34	11	7	4
	Übrige Gemeinden		119	89	30	110	86	24	9	3	6
	Auspendler zusammen		1212	863	349	1096	799	297	116	64	52
von 479 158	Thiersheim, M. nach										
462 000	Bayreuth		11	7	4	6	4	2	5	3	2
479 112	Arzberg, St.		114	67	47	84	46	38	30	21	9
479 135	Marktleuthen, St.		17	5	12	17	5	12	-	-	-

1) Ohne Pendler mit unbestimmtem Ziel.

2) Einschl. erwerbstätige Schüler und Studierende.

3) Ohne erwerbstätige Schüler und Studierende.

Die Auspendler Bayerns (Erwerbstätige sowie Schüler und Studierende) am 25. Mai 1987 nach Wohnsitz- und Zielgemeinden ¹⁾

Gemeinde- schlüssel- nummer	Gebiet		Auspendler			davon					
	Wohnsitzgemeinde	Zielgemeinde				Berufspendler ²⁾			Ausbildungspendler ³⁾		
			insgesamt	männlich	weiblich	insgesamt	männlich	weiblich	insgesamt	männlich	weiblich
	1	2	3	4	5	6	7	8	9		
479 136	Marktredwitz, GKSt.		166	110	56	123	81	42	43	29	14
479 147	Schirnding, M.		12	8	4	12	8	4	-	-	-
479 152	Selb, GKSt.		106	65	41	103	64	39	3	1	2
479 169	Wunsiedel, St.		110	66	44	68	43	25	42	23	19
	Übrige Gemeinden		55	34	21	52	34	18	3	-	3
	Auspendler zusammen		591	362	229	465	285	180	126	77	49
von 479 159	Thierstein, M. nach										
464 000	Hof		14	11	3	14	11	3	-	-	-
479 112	Arzberg, St.		14	4	10	7	3	4	7	1	6
479 126	Höchstädt/Fichtelgeb.		35	19	16	16	9	7	19	10	9
479 135	Marktleuthen, St.		68	38	30	42	26	16	26	12	14
479 136	Marktredwitz, GKSt.		49	31	18	45	28	17	4	3	1
479 152	Selb, GKSt.		313	153	160	273	135	138	40	18	22
479 169	Wunsiedel, St.		38	23	15	38	23	15	-	-	-
	Übrige Gemeinden		30	21	9	27	19	8	3	2	1
	Auspendler zusammen		561	300	261	462	254	208	99	46	53
von 479 161	Tröstau nach										
462 000	Bayreuth		25	17	8	23	16	7	2	1	1
475 154	Münchberg, St.		11	10	1	11	10	1	-	-	-
479 111	Bad Alexandersbad		20	3	17	20	3	17	-	-	-
479 135	Marktleuthen, St.		10	3	7	10	3	7	-	-	-
479 136	Marktredwitz, GKSt.		140	96	44	136	93	43	4	3	1
479 145	Röslau		33	17	16	33	17	16	-	-	-
479 152	Selb, GKSt.		16	13	3	16	13	3	-	-	-
479 166	Weißensstadt, St.		27	11	16	27	11	16	-	-	-
479 169	Wunsiedel, St.		516	301	215	443	265	178	73	36	37
	Übrige Gemeinden		99	74	25	94	72	22	5	2	3
	Auspendler zusammen		897	545	352	813	503	310	84	42	42
von 479 166	Weißensstadt, St. nach										
462 000	Bayreuth		33	32	1	31	30	1	2	2	-
464 000	Hof		62	52	10	58	48	10	4	4	-
472 139	Gefrees, St.		80	44	36	73	40	33	7	4	3
475 154	Münchberg, St.		32	20	12	28	17	11	4	3	1
475 168	Schwarzenbach/Saale, St.		16	14	2	16	14	2	-	-	-
479 112	Arzberg, St.		16	16	-	16	16	-	-	-	-
479 129	Kirchenlamitz, St.		131	56	75	86	32	54	45	24	21
479 135	Marktleuthen, St.		12	9	3	12	9	3	-	-	-
479 136	Marktredwitz, GKSt.		40	22	18	37	21	16	3	1	2
479 145	Röslau		74	46	28	74	46	28	-	-	-
479 152	Selb, GKSt.		27	19	8	19	15	4	8	4	4
479 161	Tröstau		11	9	2	11	9	2	-	-	-
479 169	Wunsiedel, St.		189	100	89	80	57	23	109	43	66
	Übrige Gemeinden		82	60	22	80	60	20	2	-	2
	Auspendler zusammen		805	499	306	621	414	207	184	85	99
von 479 169	Wunsiedel, St. nach										
377 157	Waldershof, St.		14	11	3	14	11	3	-	-	-
462 000	Bayreuth		55	48	7	43	37	6	12	11	1
464 000	Hof		47	39	8	40	33	7	7	6	1
472 138	Fichtelberg		10	7	3	10	7	3	-	-	-
472 139	Gefrees, St.		10	2	8	10	2	8	-	-	-
475 154	Münchberg, St.		14	10	4	13	10	3	1	-	1
475 162	Rehau, St.		14	13	1	14	13	1	-	-	-
475 168	Schwarzenbach/Saale, St.		11	7	4	11	7	4	-	-	-
479 111	Bad Alexandersbad		79	23	56	79	23	56	-	-	-
479 112	Arzberg, St.		50	33	17	46	31	15	4	2	2
479 129	Kirchenlamitz, St.		18	12	6	18	12	6	-	-	-
479 135	Marktleuthen, St.		43	14	29	43	14	29	-	-	-
479 136	Marktredwitz, GKSt.		447	297	150	416	277	139	31	20	11
479 138	Nagel		21	5	16	21	5	16	-	-	-
479 145	Röslau		71	37	34	71	37	34	-	-	-
479 152	Selb, GKSt.		89	57	32	88	57	31	1	-	1
479 158	Thiersheim, M.		58	44	14	58	44	14	-	-	-
479 161	Tröstau		35	27	8	35	27	8	-	-	-
479 166	Weißensstadt, St.		49	29	20	49	29	20	-	-	-
	Übrige Gemeinden		121	80	41	115	78	37	6	2	4
	Auspendler zusammen		1256	795	461	1194	754	440	62	41	21
	Lkr. Wunsiedel/Fichtelgeb. zus.		14566	9222	5344	12270	7994	4276	2296	1228	1068
	Landkreise zusammen		223224	139027	84197	186279	120091	66188	36945	18936	18009
	Reg.-Bez. Oberfranken zusammen		236815	148044	88771	198897	128557	70340	37918	19487	18431

¹⁾ Ohne Pendlers mit unbestimmtem Ziel.

²⁾ Einschl. erwerbstätige Schüler und Studierende.

³⁾ Ohne erwerbstätige Schüler und Studierende.

Die Auspendler Bayerns (Erwerbstätige sowie Schüler und Studierende) am 25. Mai 1987 nach Wohnsitz- und Zielgemeinden ¹⁾

Gemeinde- schlüssel- nummer	Gebiet		Auspendler			davon					
	Wohnsitzgemeinde					Berufspendler ²⁾			Ausbildungspendler ²⁾		
	Zielgemeinde		insgesamt	männlich	weiblich	insgesamt	männlich	weiblich	insgesamt	männlich	weiblich
	1	2	3	4	5	6	7	8	9		
Regierungsbezirk Mittelfranken											

Kreisfreie Städte											
von 561 000	Ansbach nach										
562 000	Erlangen		55	35	20	16	10	6	39	25	14
563 000	Fürth		64	43	21	62	41	21	2	2	-
564 000	Nürnberg		997	760	237	841	655	186	156	105	51
565 000	Schwabach		22	16	6	22	16	6	-	-	-
571 114	Aurach		22	14	8	20	13	7	2	1	1
571 115	Bechhofen, M.		37	25	12	37	25	12	-	-	-
571 122	Bruckberg		50	20	30	41	14	27	9	6	3
571 127	Burgoberbach		29	21	8	19	16	3	10	5	5
571 135	Dietenhofen, M.		42	32	10	42	32	10	-	-	-
571 136	Dinkelsbühl, St.		20	14	6	18	12	6	2	2	-
571 145	Feuchtwangen, St.		77	43	34	77	43	34	-	-	-
571 146	Flachslanden, M.		23	20	3	23	20	3	-	-	-
571 165	Heilsbronn, St.		127	102	25	125	100	25	2	2	-
571 166	Herrrieden, St.		129	68	61	120	63	57	9	5	4
571 171	Lehrberg, M.		34	22	12	34	22	12	-	-	-
571 174	Leutershausen, St.		97	58	39	97	58	39	-	-	-
571 175	Lichtenau, M.		94	66	28	94	66	28	-	-	-
571 177	Merkendorf, St.		15	12	3	15	12	3	-	-	-
571 180	Neuendettelsau		180	70	110	127	58	69	53	12	41
571 190	Petersaurach		58	40	18	57	40	17	1	-	1
571 193	Rothenburg/Tauber, GKSt		29	19	10	28	18	10	1	1	-
571 196	Sachsen b. Ansbach		83	60	23	83	60	23	-	-	-
571 198	Schillingsfürst, St.		11	4	7	9	4	5	2	-	2
571 214	Wassertrüdingen, St.		10	6	4	10	6	4	-	-	-
571 216	Weidenbach, M.		27	19	8	21	16	5	6	3	3
571 217	Weihenzell		21	7	14	21	7	14	-	-	-
571 226	Windsbach, St.		30	27	3	26	24	2	4	3	1
571 229	Wolframs-Eschenbach, St		12	12	-	12	12	-	-	-	-
573 127	Stein, St.		15	14	1	15	14	1	-	-	-
573 134	Zirndorf, St.		11	6	5	11	6	5	-	-	-
575 112	Bad Windsheim, St.		16	14	2	16	14	2	-	-	-
576 143	Roth, St.		10	9	1	10	9	1	-	-	-
577 136	Gunzenhausen, St.		35	25	10	31	21	10	4	4	-
663 000	Würzburg		32	21	11	16	13	3	16	8	8
	Übrige Gemeinden		185	131	54	180	129	51	5	2	3
	Auspendler zusammen		2699	1855	844	2376	1669	707	323	186	137
von 562 000	Erlangen nach										
373 147	Neumarkt i.d.OPf., GKSt		13	10	3	12	10	2	1	-	1
461 000	Bamberg		142	94	48	107	82	25	35	12	23
462 000	Bayreuth		14	9	5	13	8	5	1	1	-
463 000	Coburg		13	10	3	5	4	1	8	6	2
471 145	Hirschaid, M.		11	7	4	11	7	4	-	-	-
474 126	Forchheim, GKSt.		235	134	101	225	128	97	10	6	4
474 146	Langensendelbach		10	5	5	10	5	5	-	-	-
474 154	Neunkirchen a.Brand, M.		27	17	10	27	17	10	-	-	-
561 000	Ansbach		46	31	15	43	29	14	3	2	1
563 000	Fürth		943	633	310	905	612	293	38	21	17
564 000	Nürnberg		4701	3182	1519	3791	2634	1157	910	548	362
565 000	Schwabach		25	17	8	25	17	8	-	-	-
572 111	Adelsdorf		25	11	14	25	11	14	-	-	-
572 115	Baierdorf, St.		108	69	39	107	68	39	1	1	-
572 119	Bubenreuth		128	85	43	128	85	43	-	-	-
572 120	Buckenhof		75	41	34	56	28	28	19	13	6
572 121	Eckental, M.		27	21	6	26	20	6	1	1	-
572 127	Großenseebach		12	10	2	12	10	2	-	-	-
572 130	Hemhofen		37	22	15	37	22	15	-	-	-
572 132	Herzogenaurach, St.		623	395	228	566	360	206	57	35	22
572 133	Heßdorf		43	26	17	32	22	10	11	4	7
572 135	Höchstädt/Aisch, St.		110	43	67	64	40	24	46	3	43
572 141	Marloffstein		10	5	5	9	4	5	1	1	-
572 142	Möhrendorf		42	29	13	42	29	13	-	-	-
572 147	Oberreichenbach		12	9	3	12	9	3	-	-	-
572 149	Röttenbach		58	34	24	58	34	24	-	-	-
572 154	Spardorf		440	266	174	91	63	28	349	203	146
572 158	Uttenreuth		129	80	49	129	80	49	-	-	-
572 164	Weisendorf, M.		27	19	8	26	19	7	1	-	1
573 122	Oberasbach		16	11	5	16	11	5	-	-	-
573 127	Stein, St.		13	10	3	13	10	3	-	-	-
573 134	Zirndorf, St.		24	9	15	24	9	15	-	-	-
574 112	Altdorf b.Nürnberg, St.		10	7	3	7	5	2	3	2	1
574 123	Feucht, M.		14	12	2	14	12	2	-	-	-
574 138	Lauf a.d.Pegnitz, St.		29	17	12	27	15	12	2	2	-
574 141	Neunkirchen a.Sand		10	7	3	10	7	3	-	-	-
574 152	Röthenbach/Pegnitz, St		18	11	7	18	11	7	-	-	-
574 156	Schwaig b.Nürnberg		17	14	3	17	14	3	-	-	-
574 157	Schwarzenbruck		16	7	9	14	5	9	2	2	-
575 153	Neustadt a.d.Aisch, St.		16	11	5	16	11	5	-	-	-
576 143	Roth, St.		12	9	3	12	9	3	-	-	-
662 000	Schweinfurt		10	8	2	4	3	1	6	5	1
663 000	Würzburg		11	6	5	11	6	5	-	-	-
	Übrige Gemeinden		289	204	85	275	195	80	14	9	5
	Auspendler zusammen		8591	5657	2934	7072	4780	2292	1519	877	642

¹⁾ Ohne Pendler mit unbestimmtem Ziel.

²⁾ Einschl. erwerbstätige Schüler und Studierende.

³⁾ Ohne erwerbstätige Schüler und Studierende.

Die Auspendler Bayerns (Erwerbstätige sowie Schüler und Studierende) am 25. Mai 1987 nach Wohnsitz- und Zielgemeinden ¹⁾

Gemeinde- schlüssel- nummer	Gebiet		Auspendler			davon					
	Wohnsitzgemeinde	Zielgemeinde	insgesamt	männlich	weiblich	Berufspendler ²⁾			Ausbildungspendler ²⁾		
						insgesamt	männlich	weiblich	insgesamt	männlich	weiblich
			1	2	3	4	5	6	7	8	9
von 563 000	Fürth nach										
373 147	Neumarkt i.d.OPf., GKSt		10	6	4	9	6	3	1	-	1
461 000	Bamberg		44	24	20	25	16	9	19	8	11
462 000	Bayreuth		13	8	5	7	5	2	6	3	3
474 126	Forchheim, GKSt.		32	23	9	32	23	9	-	-	-
561 000	Ansbach		45	25	20	43	23	20	2	2	-
562 000	Erlangen		2219	1439	780	1440	977	463	779	462	317
564 000	Nürnberg		15910	10023	5887	14620	9310	5310	1290	713	577
565 000	Schwabach		95	59	36	95	59	36	-	-	-
571 135	Dietenhofen, M.		14	11	3	14	11	3	-	-	-
572 121	Eckental, M.		19	15	4	19	15	4	-	-	-
572 131	Heroldsberg, M.		10	7	3	10	7	3	-	-	-
572 132	Herzogenaurach, St.		128	85	43	127	84	43	1	1	-
573 114	Cadolzburg, M.		241	143	98	220	131	89	21	12	9
573 115	Großhabersdorf		12	8	4	12	8	4	-	-	-
573 120	Langenzenn, St.		81	54	27	81	54	27	-	-	-
573 122	Oberasbach		155	95	60	145	88	57	10	7	3
573 123	Obermichelbach		53	37	16	53	37	16	-	-	-
573 124	Puschendorf		14	8	6	14	8	6	-	-	-
573 125	Roßtal, M.		21	15	6	20	15	5	1	-	1
573 126	Seukendorf		14	10	4	14	10	4	-	-	-
573 127	Stein, St.		133	84	49	132	83	49	1	1	-
573 129	Tuchenbach		19	19	-	19	19	-	-	-	-
573 130	Veitsbronn		68	38	30	67	37	30	1	1	-
573 134	Zirndorf, St.		684	419	265	683	419	264	1	-	1
574 112	Altdorf b.Nürnberg, St.		19	14	5	14	11	3	5	3	2
574 123	Feucht, M.		15	11	4	15	11	4	-	-	-
574 138	Lauf a.d.Pegnitz, St.		35	27	8	35	27	8	-	-	-
574 152	Röthenbach/Pegnitz, St.		43	34	9	43	34	9	-	-	-
574 156	Schwaig b.Nürnberg		45	33	12	45	33	12	-	-	-
574 157	Schwarzenbruck		10	7	3	10	7	3	-	-	-
575 121	Emskirchen, M.		12	8	4	12	8	4	-	-	-
575 145	Markt Erlbach, M.		17	9	8	17	9	8	-	-	-
575 153	Neustadt a.d.Aisch, St.		24	14	10	22	14	8	2	-	2
576 143	Roth, St.		29	20	9	29	20	9	-	-	-
576 151	Wendelstein, M.		22	19	3	22	19	3	-	-	-
	Übrige Gemeinden		320	223	97	304	213	91	16	10	6
	Auspendler zusammen		20625	13074	7551	18469	11851	6618	2156	1223	933
von 564 000	Nürnberg nach										
161 000	Ingolstadt		14	12	2	14	12	2	-	-	-
162 000	München		378	289	89	326	253	73	52	36	16
176 123	Eichstätt, GKSt.		26	14	12	19	10	9	7	4	3
361 000	Amberg		47	36	11	45	34	11	2	2	-
362 000	Regensburg		36	28	8	36	28	8	-	-	-
371 151	Sulzbach-Rosenberg, St.		16	10	6	14	9	5	2	1	1
373 113	Berg b.Neumarkt/OPf.		11	8	3	11	8	3	-	-	-
373 147	Neumarkt i.d.OPf., GKSt		132	99	33	119	95	24	13	4	9
373 155	Postbauer-Heng		15	12	3	15	12	3	-	-	-
373 156	Pyrbaum, M.		16	13	3	16	13	3	-	-	-
461 000	Bamberg		180	100	80	109	72	37	71	28	43
462 000	Bayreuth		75	54	21	58	41	17	17	13	4
472 175	Pegnitz, St.		142	112	30	140	110	30	2	2	-
474 121	Ebermannstadt, St.		12	9	3	12	9	3	-	-	-
474 126	Forchheim, GKSt.		69	47	22	67	46	21	2	1	1
474 132	Gräfenberg, St.		21	17	4	21	17	4	-	-	-
474 138	Hiltpoltstein, M.		21	15	6	20	14	6	1	1	-
477 128	Kulmbach, GKSt.		17	11	6	16	11	5	1	-	1
561 000	Ansbach		282	172	110	272	164	108	10	8	2
562 000	Erlangen		7929	4985	2944	3955	2704	1251	3974	2281	1693
563 000	Fürth		9158	5320	3838	8575	4996	3579	583	324	259
565 000	Schwabach		1430	820	610	1182	724	458	248	96	152
571 135	Dietenhofen, M.		31	17	14	31	17	14	-	-	-
571 165	Heilsbronn, St.		27	21	6	27	21	6	-	-	-
571 180	Neuendettelsau		67	21	46	59	14	45	8	7	1
571 193	Rothenburg/Tauber, GKSt		12	8	4	10	6	4	2	2	-
571 226	Windsbach, St.		12	9	3	6	4	2	6	5	1
572 111	Adelsdorf		11	8	3	11	8	3	-	-	-
572 115	Baiersdorf, St.		22	12	10	22	12	10	-	-	-
572 119	Bubenreuth		14	10	4	14	10	4	-	-	-
572 121	Eckental, M.		111	74	37	111	74	37	-	-	-
572 131	Heroldsberg, M.		114	63	51	113	63	50	1	-	1
572 132	Herzogenaurach, St.		238	173	65	235	170	65	3	3	-
572 135	Höchstädt/Aisch, St.		26	12	14	26	12	14	-	-	-
572 137	Kalchreuth		37	26	11	37	26	11	-	-	-
572 149	Röttenbach		14	8	6	14	8	6	-	-	-
572 154	Spardorf		18	14	4	18	14	4	-	-	-
572 158	Uttenreuth		11	8	3	11	8	3	-	-	-
573 111	Ammerndorf, M.		13	8	5	13	8	5	-	-	-
573 114	Cadolzburg, M.		72	56	16	71	56	15	1	-	1
573 115	Großhabersdorf		17	9	8	17	9	8	-	-	-
573 120	Langenzenn, St.		39	26	13	39	26	13	-	-	-
573 122	Oberasbach		245	147	98	229	136	93	16	11	5
573 123	Obermichelbach		14	10	4	14	10	4	-	-	-
573 125	Roßtal, M.		32	19	13	32	19	13	-	-	-
573 127	Stein, St.		951	530	421	805	450	355	146	80	66
573 130	Veitsbronn		19	13	6	19	13	6	-	-	-
573 134	Zirndorf, St.		493	319	174	491	318	173	2	1	1

¹⁾ Ohne Pendler mit unbestimmtem Ziel.

²⁾ Einschl. erwerbstätige Schüler und Studierende.

³⁾ Ohne erwerbstätige Schüler und Studierende.

Die Auspendler Bayerns (Erwerbstätige sowie Schüler und Studierende) am 25. Mai 1987 nach Wohnsitz- und Zielgemeinden 1)

Gemeinde- schlüssel- nummer	Gebiet		Auspendler			davon					
						Berufspendler 2)			Ausbildungspendler 3)		
	Wohnsitzgemeinde		insgesamt	männlich	weiblich	insgesamt	männlich	weiblich	insgesamt	männlich	weiblich
	Zielgemeinde										
574 112	Altdorf b.Nürnberg, St.		259	160	99	184	113	71	75	47	28
574 117	Burgthann		64	44	20	64	44	20	-	-	-
574 123	Feucht, M.		405	317	88	361	293	68	44	24	20
574 132	Hersbruck, St.		69	44	25	67	42	25	2	2	-
574 138	Lauf a.d.Pegnitz, St.		406	262	144	398	257	141	8	5	3
574 139	Leinburg		29	24	5	29	24	5	-	-	-
574 141	Neunkirchen a.Sand		35	25	10	35	25	10	-	-	-
574 146	Ottensoo		11	11	-	11	11	-	-	-	-
574 147	Pommelsbrunn		15	9	6	15	9	6	-	-	-
574 150	Reichenschwand		15	11	4	15	11	4	-	-	-
574 152	Röthenbach/Pegnitz, St		731	519	212	608	448	160	123	71	52
574 154	Rückersdorf		43	24	19	43	24	19	-	-	-
574 155	Schnaittach, M.		37	18	19	37	18	19	-	-	-
574 156	Schwaig b.Nürnberg		683	493	190	660	476	184	23	17	6
574 157	Schwarzenbruck		227	159	68	224	156	68	3	3	-
574 158	Simmelsdorf		20	9	11	20	9	11	-	-	-
574 164	Winkelhaid		21	14	7	21	14	7	-	-	-
575 112	Bad Windsheim, St.		14	9	5	14	9	5	-	-	-
575 153	Neustadt a.d.Aisch, St.		29	16	13	25	14	11	4	2	-
576 111	Abenberg, St.		12	7	5	12	7	5	-	-	-
576 113	Allersberg, M.		34	28	6	34	28	6	-	-	-
576 117	Büchenbach		18	12	6	17	12	5	1	-	1
576 121	Georgensgmünd		12	8	4	12	8	4	-	-	-
576 122	Greding, St.		13	12	1	13	12	1	-	-	-
576 127	Hilpoltstein, St.		25	14	11	23	13	10	2	1	1
576 132	Schwanstetten, M.		48	37	11	47	36	11	1	1	-
576 137	Rednitzhembach		41	28	13	41	28	13	-	-	-
576 143	Roth, St.		216	164	52	215	163	52	1	1	-
576 148	Thalmässing, M.		10	7	3	10	7	3	-	-	-
576 151	Wendelstein, M.		406	316	90	404	314	90	2	2	-
577 136	Gunzenhausen, St.		43	32	11	43	32	11	-	-	-
577 177	Weißenburg i.Bay., GKSt		39	25	14	34	20	14	5	5	-
663 000	Würzburg		80	68	12	79	68	11	1	1	1
761 000	Augsburg		36	25	11	32	24	8	4	1	3
	Übrige Gemeinden		570	405	165	550	392	158	20	13	7
	Auspendler zusammen		27403	17160	10243	21914	14055	7859	5489	3105	2384
von 565 000	Schwabach nach										
162 000	München		36	27	9	33	26	7	3	1	2
561 000	Ansbach		44	32	12	44	32	12	-	-	-
562 000	Erlangen		243	174	69	106	79	27	137	95	42
563 000	Fürth		366	251	115	343	239	104	23	12	11
564 000	Nürnberg		5789	3714	2075	5369	3494	1875	420	220	200
571 165	Heilsbronn, St.		11	10	1	11	10	1	-	-	-
571 180	Neuendettelsau		12	5	7	11	5	6	1	-	1
571 226	Windsbach, St.		10	6	4	10	6	4	-	-	-
573 122	Oberasbach		12	7	5	12	7	5	-	-	-
573 127	Stein, St.		69	46	23	66	44	22	3	2	1
573 134	Zirndorf, St.		21	16	5	21	16	5	-	-	-
574 123	Feucht, M.		17	8	9	17	8	9	-	-	-
574 138	Lauf a.d.Pegnitz, St.		16	13	3	16	13	3	-	-	-
574 152	Röthenbach/Pegnitz, St		17	17	-	15	15	-	2	2	-
574 156	Schwaig b.Nürnberg		19	14	5	19	14	5	-	-	-
574 157	Schwarzenbruck		15	10	5	12	8	4	3	2	1
576 111	Abenberg, St.		24	10	14	21	10	11	3	-	3
576 117	Büchenbach		43	35	8	43	35	8	-	-	-
576 121	Georgensgmünd		24	17	7	24	17	7	-	-	-
576 127	Hilpoltstein, St.		13	8	5	13	8	5	-	-	-
576 128	Kammerstein		15	14	1	15	14	1	-	-	-
576 132	Schwanstetten, M.		43	32	11	42	32	10	1	-	1
576 137	Rednitzhembach		127	76	51	126	76	50	1	-	1
576 142	Rohr		47	34	13	47	34	13	-	-	-
576 143	Roth, St.		230	148	82	205	130	75	25	18	7
576 151	Wendelstein, M.		113	90	23	113	90	23	-	-	-
577 136	Gunzenhausen, St.		10	6	4	8	6	2	-	-	-
577 173	Treuchtlingen, St.		11	8	3	11	8	3	-	-	-
577 177	Weißenburg i.Bay., GKSt		52	34	18	17	10	7	35	24	11
	Übrige Gemeinden		169	128	41	165	126	39	4	2	2
	Auspendler zusammen		7618	4990	2628	6955	4612	2343	663	378	285
	Kreisfreie Städte zusammen		66936	42736	24200	56786	36967	19819	10150	5769	4381
	Landkreis Ansbach										
von 571 111	Adelshofen nach										
561 000	Ansbach		12	8	4	7	4	3	5	4	1
571 188	Dhrenbach		62	34	28	5	5	-	57	29	28
571 193	Rothenburg/Tauber, GKSt		231	119	112	154	85	69	77	34	43
571 205	Steinsfeld		12	8	4	12	8	4	-	-	-
575 168	Uffenheim, St.		14	10	4	13	10	3	-	-	1
08 128 020	CREGLINGEN, STADT		20	15	5	20	15	5	-	-	-
	Übrige Gemeinden		43	30	13	37	26	11	6	4	2
	Auspendler zusammen		394	224	170	248	153	95	146	71	75

1) Ohne Pendler mit unbestimmtem Ziel.

2) Einschl. erwerbstätige Schüler und Studierende.

3) Ohne erwerbstätige Schüler und Studierende.

Die Auspendler Bayerns (Erwerbstätige sowie Schüler und Studierende) am 25. Mai 1987 nach Wohnsitz- und Zielgemeinden ¹⁾

Gemeinde- schlüssel- nummer	Gebiet Wohnsitzgemeinde		Auspendler			davon					
						Berufspendler ²⁾			Ausbildungspendler ³⁾		
	Zielgemeinde		insgesamt	männlich	weiblich	insgesamt	männlich	weiblich	insgesamt	männlich	weiblich
			1	2	3	4	5	6	7	8	9
von 571 113 Arberg, M. nach											
561 000	Ansbach		202	130	72	182	118	64	20	12	8
564 000	Nürnberg		21	20	1	21	20	1	-	-	-
571 115	Bechhofen, M.		94	47	47	94	47	47	-	-	-
571 214	Wassertrüdingen, St.		78	28	50	72	25	47	6	3	3
571 223	Wieseth		28	7	21	28	7	21	-	-	-
571 229	Wolframs-Eschenbach, St.		18	17	1	18	17	1	-	-	-
577 136	Gunzenhausen, St.		163	105	58	135	90	45	28	15	13
	Übrige Gemeinden		115	90	25	113	90	23	2	-	2
	Auspendler zusammen		719	444	275	663	414	249	56	30	26
von 571 114 Aurach nach											
561 000	Ansbach		431	264	167	371	237	134	60	27	33
564 000	Nürnberg		44	30	14	37	25	12	7	5	2
571 115	Bechhofen, M.		11	7	4	11	7	4	-	-	-
571 136	Dinkelsbühl, St.		12	8	4	11	7	4	1	1	-
571 145	Feuchtwangen, St.		213	137	76	147	107	40	66	30	36
571 166	Herrieden, St.		165	96	69	117	71	46	48	25	23
571 174	Leutershausen, St.		26	19	7	26	19	7	-	-	-
	Übrige Gemeinden		66	53	13	64	52	12	2	1	1
	Auspendler zusammen		968	614	354	784	525	259	184	89	95
von 571 115 Bechhofen, M. nach											
561 000	Ansbach		640	424	216	500	360	140	140	64	76
563 000	Fürth		10	6	4	10	6	4	-	-	-
564 000	Nürnberg		73	66	7	70	63	7	3	3	-
571 113	Arberg, M.		54	39	15	29	24	5	25	15	10
571 127	Burgoberbach		19	14	5	18	14	4	1	-	1
571 136	Dinkelsbühl, St.		24	20	4	21	17	4	3	3	-
571 145	Feuchtwangen, St.		98	70	28	61	47	14	37	23	14
571 166	Herrieden, St.		144	98	46	138	95	43	6	3	3
571 174	Leutershausen, St.		10	7	3	10	7	3	-	-	-
571 175	Lichtenau, M.		14	13	1	14	13	1	-	-	-
571 216	Weidenbach, M.		29	17	12	26	15	11	3	2	1
571 223	Wieseth		32	28	4	32	28	4	-	-	-
577 136	Gunzenhausen, St.		25	22	3	19	16	3	6	6	-
577 140	Heidenheim, M.		12	12	-	12	12	-	-	-	-
	Übrige Gemeinden		119	94	25	115	92	23	4	2	2
	Auspendler zusammen		1303	930	373	1075	809	266	228	121	107
von 571 122 Bruckberg nach											
561 000	Ansbach		80	48	32	57	36	21	23	12	11
563 000	Fürth		14	11	3	14	11	3	-	-	-
564 000	Nürnberg		47	32	15	46	31	15	1	1	-
571 135	Dietenhofen, M.		19	16	3	19	16	3	-	-	-
571 165	Heilsbronn, St.		15	12	3	11	8	3	4	4	-
571 180	Neuendettelsau		50	15	35	33	11	22	17	4	13
571 217	Weinzell		64	38	26	9	7	2	55	31	24
	Übrige Gemeinden		22	15	7	22	15	7	-	-	-
	Auspendler zusammen		311	187	124	211	135	76	100	52	48
von 571 125 Buch a.Wald nach											
561 000	Ansbach		43	24	19	37	22	15	6	2	4
571 155	Geslau		16	14	2	16	14	2	-	-	-
571 174	Leutershausen, St.		71	40	31	30	16	14	41	24	17
571 193	Rothenburg/Tauber, GKSt		81	49	32	61	40	21	20	9	11
571 198	Schillingsfürst, St.		64	37	27	18	13	5	46	24	22
	Übrige Gemeinden		36	27	9	32	24	8	4	3	1
	Auspendler zusammen		311	191	120	194	129	65	117	62	55
von 571 127 Burgoberbach nach											
561 000	Ansbach		857	493	364	746	441	305	111	52	59
563 000	Fürth		10	7	3	10	7	3	-	-	-
564 000	Nürnberg		63	52	11	56	46	10	7	6	1
571 115	Bechhofen, M.		37	18	19	37	18	19	-	-	-
571 166	Herrieden, St.		45	22	23	44	21	23	1	1	-
571 175	Lichtenau, M.		21	16	5	21	16	5	-	-	-
571 216	Weidenbach, M.		20	15	5	8	5	3	12	10	2
	Übrige Gemeinden		108	75	33	96	71	25	12	4	8
	Auspendler zusammen		1161	698	463	1018	625	393	143	73	70
von 571 128 Burk nach											
561 000	Ansbach		43	29	14	41	29	12	2	-	2
563 000	Fürth		11	10	1	11	10	1	-	-	-
564 000	Nürnberg		16	13	3	15	13	2	1	-	1
571 115	Bechhofen, M.		122	71	51	75	44	31	47	27	20
571 136	Dinkelsbühl, St.		33	18	15	20	12	8	13	6	7
571 145	Feuchtwangen, St.		44	25	19	30	20	10	14	5	9

¹⁾ Ohne Pendler mit unbestimmtem Ziel.

²⁾ Einschl. erwerbstätige Schüler und Studierende.

³⁾ Ohne erwerbstätige Schüler und Studierende.

Die Auspendler Bayerns (Erwerbstätige sowie Schüler und Studierende) am 25. Mai 1987 nach Wohnsitz- und Zielgemeinden 1)

Gemeinde- schlüssel- nummer	Gebiet		Auspendler			davon					
	Wohnsitzgemeinde	Zielgemeinde				Berufspendler 2)			Ausbildungspendler 3)		
			insgesamt	männlich	weiblich	insgesamt	männlich	weiblich	insgesamt	männlich	weiblich
	1	2	3	4	5	6	7	8	9		
571 170	Langfurth		21	13	8	5	3	2	16	10	6
571 223	Wieseth		37	20	17	28	17	11	9	3	6
	Übrige Gemeinden		62	51	11	62	51	11	-	-	6
	Auspendler zusammen		389	250	139	287	199	88	102	51	51
von 571 130	Colmberg, M.	nach									
561 000	Ansbach		190	118	72	172	108	64	18	10	8
564 000	Nürnberg		24	20	4	24	20	4	-	-	-
571 155	Geslau		14	11	3	9	8	1	5	3	2
571 174	Leutershausen, St.		90	46	44	69	35	34	21	11	10
571 193	Rothenburg/Tauber, GKSt		77	40	37	42	20	22	35	20	15
	Übrige Gemeinden		93	64	29	84	56	28	9	8	1
	Auspendler zusammen		488	299	189	400	247	153	88	52	36
von 571 132	Dentlein a.Forst, M.	nach									
561 000	Ansbach		104	66	38	92	60	32	12	6	6
564 000	Nürnberg		51	50	1	50	49	1	1	1	-
571 115	Bechhofen, M.		36	16	20	36	16	20	-	-	-
571 128	Burk		34	5	29	34	5	29	-	-	-
571 136	Dinkelsbühl, St.		84	54	30	69	40	29	15	14	1
571 139	Dürrwangen, M.		16	13	3	16	13	3	-	-	-
571 145	Feuchtwangen, St.		340	198	142	274	169	105	66	29	37
571 166	Herrieden, St.		36	20	16	30	16	14	6	4	2
571 223	Wieseth		20	7	13	20	7	13	-	-	-
08 127 014	CRAILSHEIM, STADT		20	20	-	19	19	-	1	1	-
	Übrige Gemeinden		90	73	17	86	71	15	4	2	2
	Auspendler zusammen		831	522	309	726	465	261	105	57	48
von 571 134	Diebach	nach									
561 000	Ansbach		17	13	4	16	12	4	1	1	-
571 145	Feuchtwangen, St.		10	7	3	10	7	3	-	-	-
571 169	Insingen		19	14	5	19	14	5	-	-	-
571 193	Rothenburg/Tauber, GKSt		166	88	78	143	75	68	23	13	10
571 198	Schillingsfürst, St.		124	63	61	34	16	18	90	47	43
571 228	Wörnitz		14	7	7	14	7	7	-	-	-
	Übrige Gemeinden		56	44	12	49	41	8	7	3	4
	Auspendler zusammen		406	236	170	285	172	113	121	64	57
von 571 135	Dietenhofen, M.	nach									
561 000	Ansbach		220	131	89	157	89	68	63	42	21
563 000	Fürth		84	54	30	84	54	30	-	-	-
564 000	Nürnberg		368	276	92	352	266	86	16	10	6
571 122	Bruckberg		46	15	31	45	14	31	1	1	-
571 165	Heilsbronn, St.		47	40	7	34	30	4	13	10	3
571 180	Neuendettelsau		101	32	69	26	6	20	75	26	49
571 194	Rügland		25	24	1	25	24	1	-	-	-
571 217	Weihenzell		13	10	3	13	10	3	-	-	-
573 115	Großhabersdorf		37	17	20	37	17	20	-	-	-
573 127	Stein, St.		17	13	4	17	13	4	-	-	-
573 133	Wilhermsdorf, M.		13	6	7	13	6	7	-	-	-
573 134	Zirndorf, St.		47	30	17	47	30	17	-	-	-
575 152	Neuhof a.d.Zenn, M.		16	5	11	16	5	11	-	-	-
	Übrige Gemeinden		90	63	27	83	59	24	7	4	3
	Auspendler zusammen		1124	716	408	949	623	326	175	93	82
von 571 136	Dinkelsbühl, St.	nach									
561 000	Ansbach		109	67	42	78	51	27	31	16	15
564 000	Nürnberg		29	21	8	26	21	5	3	-	3
571 115	Bechhofen, M.		22	13	9	22	13	9	-	-	-
571 139	Dürrwangen, M.		31	16	15	31	16	15	-	-	-
571 145	Feuchtwangen, St.		299	181	118	248	156	92	51	25	26
571 166	Herrieden, St.		11	7	4	7	5	2	4	2	2
571 170	Langfurth		12	9	3	12	9	3	-	-	-
571 179	Mönchsroth		13	7	6	13	7	6	-	-	-
571 193	Rothenburg/Tauber, GKSt		12	5	7	7	5	2	5	-	5
571 200	Schopfloch, M.		94	63	31	71	50	21	23	13	10
571 214	Wassertrüdingen, St.		32	15	17	31	15	16	1	-	1
571 218	Weitingen, M.		14	11	3	14	11	3	-	-	-
571 224	Wilburgstetten		87	70	17	87	70	17	-	-	-
779 194	Nördlingen, GKSt.		30	22	8	26	22	4	-	-	4
08 127 014	CRAILSHEIM, STADT		93	75	18	84	69	15	4	6	3
08 127 101	KRESSBERG		10	7	3	10	7	3	-	-	-
08 127 102	FICHTENAU		18	14	4	18	14	4	-	-	-
08 136 019	ELLWANGEN (JAGST), ST.		43	37	6	42	36	6	1	1	-
08 136 084	WOERT		96	75	21	95	75	20	1	-	1
08 136 088	AALEN, STADT		38	38	-	32	32	-	6	6	-
	Übrige Gemeinden		129	100	29	125	97	28	4	3	1
	Auspendler zusammen		1222	853	369	1079	781	298	143	72	71

1) Ohne Pendler mit unbestimmtem Ziel.

2) Einschl. erwerbstätige Schüler und Studierende.

3) Ohne erwerbstätige Schüler und Studierende.

Die Auspendler Bayerns (Erwerbstätige sowie Schüler und Studierende) am 25. Mai 1987 nach Wohnsitz- und Zielgemeinden ¹⁾

Gemeinde- schlüssel- nummer	Gebiet		Auspendler			davon					
	Wohnsitzgemeinde	Zielgemeinde	insgesamt	männlich	weiblich	Berufspendler ²⁾			Ausbildungspendler ³⁾		
						insgesamt	männlich	weiblich	insgesamt	männlich	weiblich
	1	2	3	4	5	6	7	8	9		
von 571 137	Dombühl, M. nach										
561 000	Ansbach		102	58	44	74	44	30	28	14	14
564 000	Nürnberg		19	18	1	19	18	1	-	-	-
571 145	Feuchtwangen, St.		62	50	12	47	37	10	15	13	2
571 174	Leutershausen, St.		27	18	9	11	8	3	16	10	6
571 193	Rothenburg/Tauber, GKSt		53	27	26	44	22	22	9	5	4
571 198	Schillingsfürst, St.		86	35	51	34	17	17	52	18	34
571 199	Schnelldorf		19	9	10	19	9	10	-	-	-
571 228	Wörnitz		13	8	5	13	8	5	-	-	-
	Übrige Gemeinden		57	45	12	52	41	11	5	4	1
	Auspendler zusammen		438	268	170	313	204	109	125	64	61
von 571 139	Dürrwangen, M. nach										
561 000	Ansbach		47	32	15	38	28	10	9	4	5
564 000	Nürnberg		27	23	4	25	22	3	2	1	1
571 115	Bechhofen, M.		14	6	8	14	6	8	-	-	-
571 136	Dinkelsbühl, St.		334	201	133	274	162	112	60	39	21
571 145	Feuchtwangen, St.		173	98	75	146	89	57	27	9	18
571 200	Schopfloch, M.		22	11	11	22	11	11	-	-	-
571 224	Wilburgstetten		11	9	2	11	9	2	-	-	-
08 127 014	CRAILSHEIM, STADT		10	10	-	10	10	-	-	-	-
08 136 084	WÖERT		30	24	6	29	23	6	1	1	-
	Übrige Gemeinden		95	64	31	86	61	25	9	3	6
	Auspendler zusammen		763	478	285	655	421	234	108	57	51
von 571 141	Ehingen nach										
561 000	Ansbach		46	30	16	40	29	11	6	1	5
564 000	Nürnberg		24	22	2	20	19	1	4	3	1
571 115	Bechhofen, M.		41	12	29	41	12	29	-	-	-
571 136	Dinkelsbühl, St.		101	69	32	74	52	22	27	17	10
571 145	Feuchtwangen, St.		33	29	4	29	25	4	4	4	-
571 170	Langfurth		10	7	3	10	7	3	-	-	-
571 208	Unterschwaningen		14	14	-	14	14	-	-	-	-
571 214	Wassertrüdingen, St.		241	113	128	151	66	85	90	47	43
577 136	Gunzenhausen, St.		48	31	17	46	31	15	2	-	2
	Übrige Gemeinden		98	78	20	91	75	16	7	3	4
	Auspendler zusammen		656	405	251	516	330	186	140	75	65
von 571 145	Feuchtwangen, St. nach										
561 000	Ansbach		336	204	132	280	175	105	56	29	27
564 000	Nürnberg		76	65	11	67	57	10	9	8	1
571 114	Aurach		10	5	5	10	5	5	-	-	-
571 115	Bechhofen, M.		32	14	18	31	14	17	1	-	1
571 132	Dentlein a. Forst, M.		26	21	5	26	21	5	-	-	-
571 136	Dinkelsbühl, St.		267	164	103	188	118	70	79	46	33
571 137	Dombühl, M.		30	23	7	30	23	7	-	-	-
571 139	Dürrwangen, M.		21	11	10	20	11	9	1	-	1
571 166	Herrrieden, St.		52	42	10	39	31	8	13	11	2
571 193	Rothenburg/Tauber, GKSt		28	21	7	22	16	6	6	5	1
571 198	Schillingsfürst, St.		10	5	5	8	5	3	2	-	2
571 199	Schnelldorf		91	69	22	91	69	22	-	-	-
571 200	Schopfloch, M.		41	21	20	41	21	20	-	-	-
571 223	Wieseth		12	8	4	12	8	4	-	-	-
571 224	Wilburgstetten		13	13	-	13	13	-	-	-	-
571 228	Wörnitz		18	5	13	18	5	13	-	-	-
08 127 014	CRAILSHEIM, STADT		65	51	14	64	50	14	1	1	-
	Übrige Gemeinden		134	90	44	118	85	33	16	5	11
	Auspendler zusammen		1262	832	430	1078	727	351	184	105	79
von 571 146	Flachslanden, M. nach										
561 000	Ansbach		493	268	225	411	231	180	82	37	45
563 000	Fürth		11	8	3	10	7	3	1	1	-
564 000	Nürnberg		58	52	6	55	50	5	3	2	1
571 135	Dietenhofen, M.		40	29	11	40	29	11	-	-	-
571 171	Lehrberg, M.		62	38	24	13	7	6	49	31	18
571 194	Rügland		36	32	4	36	32	4	-	-	-
575 112	Bad Windsheim, St.		13	12	1	12	11	1	1	1	-
575 156	Obernzenne, M.		11	5	6	11	5	6	-	-	-
	Übrige Gemeinden		92	76	16	84	71	13	8	5	3
	Auspendler zusammen		816	520	296	672	443	229	144	77	67
von 571 152	Gepsattel nach										
561 000	Ansbach		35	29	6	32	26	6	3	3	-
571 181	Neusitz		13	10	3	9	9	-	4	1	3
571 193	Rothenburg/Tauber, GKSt		485	279	206	380	227	153	105	52	53
571 198	Schillingsfürst, St.		12	5	7	12	5	7	-	-	-
	Übrige Gemeinden		69	55	14	68	55	13	1	-	1
	Auspendler zusammen		614	378	236	501	322	179	113	56	57

¹⁾ Ohne Pendler mit unbestimmtem Ziel.²⁾ Einschl. erwerbstätige Schüler und Studierende.³⁾ Ohne erwerbstätige Schüler und Studierende.

Die Auspendler Bayerns (Erwerbstätige sowie Schüler und Studierende) am 25. Mai 1987 nach Wohnsitz- und Zielgemeinden 1)

Gemeinde- schlüssel- nummer	Gebiet		Auspendler			davon						
	Wohnsitzgemeinde	Zielgemeinde	insgesamt	männlich	weiblich	Berufspendler 2)			Ausbildungspendler 3)			
						insgesamt	männlich	weiblich	insgesamt	männlich	weiblich	
	1	2	3	4	5	6	7	8	9			
von 571 154	Gerolfingen nach											
561 000	Ansbach		13	9	4	9	8	1	4	1	3	
571 136	Dinkelsbühl, St.		84	50	34	57	33	24	27	17	10	
571 145	Feuchtwangen, St.		20	14	6	19	13	6	1	1	-	
571 214	Wassertrüdingen, St.		100	49	51	87	42	45	13	7	6	
571 224	Wilburgstetten		11	10	1	11	10	1	-	-	-	
571 227	Wittelshofen		96	62	34	38	36	2	58	26	32	
	Übrige Gemeinden		65	41	24	65	41	24	-	-	-	
	Auspendler zusammen		389	235	154	286	183	103	103	52	51	
von 571 155	Geslau nach											
561 000	Ansbach		42	30	12	40	29	11	2	1	1	
571 130	Colmberg, M.		14	8	6	12	8	4	2	-	2	
571 174	Leutershausen, St.		13	7	6	13	7	6	-	-	-	
571 181	Neusitz		12	11	1	12	11	1	-	-	-	
571 193	Rothenburg/Tauber, GKSt		228	121	107	148	81	67	80	40	40	
	Übrige Gemeinden		44	35	9	43	34	9	1	1	-	
	Auspendler zusammen		353	212	141	268	170	98	85	42	43	
von 571 165	Heilsbronn, St. nach											
561 000	Ansbach		294	165	129	249	136	113	45	29	16	
562 000	Erlangen		25	22	3	9	9	-	16	13	3	
563 000	Fürth		82	61	21	80	61	19	2	-	2	
564 000	Nürnberg		820	618	202	782	591	191	38	27	11	
565 000	Schwabach		30	23	7	30	23	7	-	-	-	
571 122	Bruckberg		24	10	14	24	10	14	-	-	-	
571 135	Dietenhofen, M.		21	16	5	21	16	5	-	-	-	
571 175	Lichtenau, M.		15	7	8	15	7	8	-	-	-	
571 180	Neuendettelsau		271	93	178	162	72	90	109	21	88	
571 190	Petersaurach		66	38	28	66	38	28	-	-	-	
571 226	Windsbach, St.		155	90	65	15	11	4	140	79	61	
573 115	Großhabersdorf		34	17	17	34	17	17	-	-	-	
573 125	Roßtal, M.		27	19	8	26	19	7	1	-	1	
573 127	Stein, St.		32	22	10	32	22	10	-	-	-	
573 134	Zirndorf, St.		14	12	2	14	12	2	-	-	-	
	Übrige Gemeinden		95	79	16	89	74	15	6	5	1	
	Auspendler zusammen		2005	1292	713	1648	1118	530	357	174	183	
von 571 166	Herrieden, St. nach											
561 000	Ansbach		1194	715	479	970	602	368	224	113	111	
563 000	Fürth		10	8	2	10	8	2	-	-	-	
564 000	Nürnberg		127	106	21	101	86	15	26	20	6	
571 114	Aurach		48	26	22	48	26	22	5	35	17	
571 115	Bechhofen, M.		37	21	16	37	21	16	-	-	-	
571 136	Dinkelsbühl, St.		13	11	2	11	10	1	2	1	1	
571 145	Feuchtwangen, St.		136	97	39	109	83	26	27	14	13	
571 174	Leutershausen, St.		26	17	9	26	17	9	-	-	-	
571 175	Lichtenau, M.		15	13	2	15	13	2	-	-	-	
571 180	Neuendettelsau		10	2	8	9	2	7	1	-	1	
571 223	Wieseth		13	11	2	11	9	2	2	2	-	
577 140	Heidenheim, M.		18	18	-	18	18	-	-	-	-	
	Übrige Gemeinden		139	107	32	124	101	23	15	6	9	
	Auspendler zusammen		1786	1152	634	1454	978	476	332	174	158	
von 571 169	Insingingen nach											
561 000	Ansbach		15	9	6	13	7	6	2	2	-	
571 152	Gepsattel		60	34	26	4	2	2	56	32	24	
571 193	Rothenburg/Tauber, GKSt		204	110	94	136	78	58	68	32	36	
571 198	Schillingsfürst, St.		16	5	11	11	5	6	5	-	5	
	Übrige Gemeinden		44	37	7	42	35	7	2	2	-	
	Auspendler zusammen		339	195	144	206	127	79	133	68	65	
von 571 170	Langfurth nach											
561 000	Ansbach		47	31	16	42	30	12	5	1	4	
564 000	Nürnberg		16	15	1	15	14	1	1	1	-	
571 115	Bechhofen, M.		25	11	14	25	11	14	-	-	-	
571 128	Burk		24	4	20	17	2	15	7	2	5	
571 136	Dinkelsbühl, St.		202	119	83	137	92	45	65	27	38	
571 139	Dürrwangen, M.		17	15	2	16	15	1	1	-	1	
571 145	Feuchtwangen, St.		75	56	19	61	49	12	14	7	7	
571 214	Wassertrüdingen, St.		56	33	23	46	26	20	10	7	3	
571 224	Wilburgstetten		17	10	7	17	10	7	-	-	-	
571 227	Wittelshofen		68	42	26	8	6	2	60	36	24	
08 119 020	FELLBACH, STADT		18	18	-	18	18	-	-	-	-	
08 127 014	CRAILSHEIM, STADT		16	16	-	16	16	-	-	-	-	
	Übrige Gemeinden		85	58	27	83	56	27	2	2	-	
	Auspendler zusammen		666	428	238	501	345	156	165	83	82	

1) Ohne Pendler mit unbestimmtem Ziel.

2) Einschl. erwerbstätige Schüler und Studierende.

3) Ohne erwerbstätige Schüler und Studierende.

Die Auspendler Bayerns (Erwerbstätige sowie Schüler und Studierende) am 25. Mai 1987 nach Wohnsitz- und Zielgemeinden ¹⁾

Gemeinde- schlüssel- nummer	Gebiet		Auspendler			davon					
	Wohnsitzgemeinde	Zielgemeinde				Berufspendler ²⁾			Ausbildungspendler ³⁾		
			insgesamt	männlich	weiblich	insgesamt	männlich	weiblich	insgesamt	männlich	weiblich
			1	2	3	4	5	6	7	8	9
von 571 171	Lehrberg, M.	nach									
561 000	Ansbach		622	357	265	543	321	222	79	36	43
564 000	Nürnberg		64	51	13	60	47	13	4	4	-
571 130	Colmberg, M.		11	10	1	11	10	1	-	-	-
571 146	Flachslanden, M.		16	13	3	15	13	2	1	-	1
571 166	Herrieden, St.		10	6	4	4	1	3	6	5	1
571 174	Leutershausen, St.		14	7	7	14	7	7	-	-	-
571 183	Oberdachstetten		23	11	12	4	4	-	19	7	12
	Übrige Gemeinden		114	83	31	101	75	26	13	8	5
	Auspendler zusammen		874	538	336	752	478	274	122	60	62
von 571 174	Leutershausen, St.	nach									
561 000	Ansbach		804	486	318	609	391	218	195	95	100
564 000	Nürnberg		87	73	14	78	67	11	9	6	3
571 137	Dombühl, M.		25	20	5	17	14	3	8	6	2
571 145	Feuchtwangen, St.		37	29	8	32	27	5	5	2	3
571 166	Herrieden, St.		28	20	8	23	15	8	5	5	-
571 175	Lichtenau, M.		13	13	-	13	13	-	-	-	-
571 193	Rothenburg/Tauber, GKSt		39	29	10	37	28	9	2	1	1
571 198	Schillingsfürst, St.		50	29	21	18	11	7	32	18	14
	Übrige Gemeinden		124	91	33	113	84	29	11	7	4
	Auspendler zusammen		1207	790	417	940	650	290	267	140	127
von 571 175	Lichtenau, M.	nach									
561 000	Ansbach		549	319	230	505	295	210	44	24	20
563 000	Fürth		15	9	6	15	9	6	-	-	-
564 000	Nürnberg		102	75	27	91	70	21	11	5	6
571 165	Heilsbronn, St.		42	32	10	34	24	10	8	8	-
571 180	Neuendettelsau		232	97	135	105	50	55	127	47	80
571 190	Petersaurach		37	30	7	37	30	7	-	-	-
571 196	Sachsen b. Ansbach		29	18	11	29	18	11	-	-	-
571 226	Windsbach, St.		27	18	9	27	18	9	-	-	-
571 229	Wolframs-Eschenbach, St		10	8	2	10	8	2	-	-	-
	Übrige Gemeinden		100	68	32	93	65	28	7	3	4
	Auspendler zusammen		1143	674	469	946	587	359	197	87	110
von 571 177	Merkendorf, St.	nach									
561 000	Ansbach		280	149	131	254	135	119	26	14	12
564 000	Nürnberg		51	47	4	51	47	4	-	-	-
565 000	Schwabach		16	15	1	16	15	1	-	-	-
571 175	Lichtenau, M.		10	8	2	10	8	2	-	-	-
571 180	Neuendettelsau		43	13	30	20	7	13	23	6	17
571 189	Ornbau, St.		15	10	5	4	2	2	11	8	3
571 216	Weidenbach, M.		81	61	20	22	14	8	59	47	12
571 226	Windsbach, St.		43	26	17	14	11	3	29	15	14
571 229	Wolframs-Eschenbach, St		31	22	9	31	22	9	-	-	-
577 136	Gunzenhausen, St.		115	60	55	96	52	44	19	8	11
	Übrige Gemeinden		76	59	17	70	53	17	6	6	-
	Auspendler zusammen		761	470	291	588	366	222	173	104	69
von 571 178	Mittleschenbach	nach									
561 000	Ansbach		41	26	15	39	24	15	2	2	-
564 000	Nürnberg		77	69	8	76	68	8	1	1	-
565 000	Schwabach		124	86	38	124	86	38	-	-	-
571 165	Heilsbronn, St.		13	12	1	9	9	-	4	3	1
571 177	Merkendorf, St.		15	8	7	15	8	7	-	-	-
571 180	Neuendettelsau		39	14	25	34	13	21	5	1	4
571 226	Windsbach, St.		72	40	32	59	34	25	13	6	7
571 229	Wolframs-Eschenbach, St		69	40	29	15	10	5	54	30	24
576 111	Abenberg, St.		15	5	10	15	5	10	-	-	-
577 136	Gunzenhausen, St.		91	48	43	81	44	37	10	4	6
	Übrige Gemeinden		59	44	15	52	41	11	7	3	4
	Auspendler zusammen		615	392	223	519	342	177	96	50	46
von 571 179	Mönchsroth	nach									
561 000	Ansbach		11	9	2	7	6	1	4	3	1
571 136	Dinkelsbühl, St.		216	126	90	167	106	61	49	20	29
571 145	Feuchtwangen, St.		29	17	12	18	10	8	11	7	4
571 224	Wilburgstetten		76	53	23	48	40	8	28	13	15
08 136 084	WOERT		16	10	6	15	9	6	1	1	-
08 136 088	AALEN, STADT		10	5	5	7	3	4	3	2	1
	Übrige Gemeinden		73	51	22	68	48	20	5	3	2
	Auspendler zusammen		431	271	160	330	222	108	101	49	52
von 571 180	Neuendettelsau	nach									
561 000	Ansbach		236	176	60	204	157	47	32	19	13
562 000	Erlangen		18	14	4	8	8	-	10	6	4
563 000	Fürth		11	8	3	11	8	3	-	-	-

¹⁾ Ohne Pendler mit unbestimmtem Ziel.

²⁾ Einschl. erwerbstätige Schüler und Studierende.

³⁾ Ohne erwerbstätige Schüler und Studierende.

Die Auspendler Bayerns (Erwerbstätige sowie Schüler und Studierende) am 25. Mai 1987 nach Wohnsitz- und Zielgemeinden 1)

Gemeinde- schlüssel- nummer	Gebiet		Auspendler			davon					
	Wohnsitzgemeinde	Zielgemeinde	insgesamt	männlich	weiblich	Berufspendler 2)			Ausbildungspendler 3)		
						insgesamt	männlich	weiblich	insgesamt	männlich	weiblich
	1	2	3	4	5	6	7	8	9		
564 000	Nürnberg		180	152	28	166	142	24	14	10	4
565 000	Schwabach		20	16	4	20	16	4	-	-	-
571 122	Bruckberg		18	9	9	15	6	9	3	3	-
571 165	Heilsbronn, St.		115	88	27	107	80	27	8	8	-
571 175	Lichtenau, M.		26	19	7	26	19	7	-	-	-
571 190	Petersaurach		36	33	3	36	33	3	-	-	-
571 226	Windsbach, St.		92	61	31	52	35	17	40	26	14
	Übrige Gemeinden		96	74	22	86	67	19	10	7	3
	Auspendler zusammen		848	650	198	731	571	160	117	79	38
von 571 181 Neusitz nach											
561 000	Ansbach		24	16	8	18	14	4	6	2	4
571 152	Gebstättel		57	34	23	3	1	2	54	33	21
571 155	Geslau		11	7	4	9	6	3	2	1	1
571 193	Rothenburg/Tauber, GKSt		510	264	246	395	208	191	111	56	55
	Übrige Gemeinden		90	70	20	85	68	17	5	2	3
	Auspendler zusammen		692	391	301	514	297	217	178	94	84
von 571 183 Oberdachstetten nach											
561 000	Ansbach		283	161	122	229	133	96	54	28	26
564 000	Nürnberg		31	24	7	28	22	6	3	2	1
571 171	Lehrberg, M.		30	18	12	5	3	2	25	15	10
571 193	Rothenburg/Tauber, GKSt		27	14	13	27	14	13	-	-	-
575 112	Bad Windsheim, St.		16	9	7	16	9	7	-	-	-
575 143	Marktbergel, M.		17	10	7	17	10	7	-	-	-
	Übrige Gemeinden		71	50	21	66	47	19	5	3	2
	Auspendler zusammen		475	286	189	388	238	150	87	48	35
von 571 188 Ohrenbach nach											
571 193	Rothenburg/Tauber, GKSt		125	65	60	79	42	37	46	23	23
571 205	Steinsfeld		14	11	3	14	11	3	-	-	-
575 168	Uffenheim, St.		15	12	3	15	12	3	-	-	-
	Übrige Gemeinden		45	36	9	38	32	6	7	4	3
	Auspendler zusammen		199	124	75	146	97	49	53	27	26
von 571 189 Ornbau, St. nach											
561 000	Ansbach		260	159	101	227	144	83	33	15	18
564 000	Nürnberg		45	40	5	45	40	5	-	-	-
571 113	Arberg, M.		17	13	4	17	13	4	-	-	-
571 115	Bechhofen, M.		27	13	14	27	13	14	-	-	-
571 216	Weidenbach, M.		106	52	54	40	13	27	66	39	27
577 136	Gunzenhausen, St.		22	16	6	19	15	4	3	1	2
	Übrige Gemeinden		89	69	20	69	55	14	20	14	6
	Auspendler zusammen		566	362	204	444	293	151	122	69	53
von 571 190 Petersaurach nach											
561 000	Ansbach		470	281	189	394	233	161	76	48	28
562 000	Erlangen		16	9	7	6	5	1	10	4	6
563 000	Fürth		32	19	13	31	18	13	1	1	-
564 000	Nürnberg		376	299	77	361	290	71	15	9	6
565 000	Schwabach		17	11	6	17	11	6	-	-	-
571 122	Bruckberg		60	18	42	60	18	42	-	-	-
571 135	Dietenhofen, M.		17	12	5	17	12	5	-	-	-
571 165	Heilsbronn, St.		184	117	67	141	86	55	43	31	12
571 175	Lichtenau, M.		17	13	4	17	13	4	-	-	-
571 180	Neuendettelsau		308	105	203	202	66	136	106	39	67
571 196	Sachsen b. Ansbach		15	8	7	15	8	7	-	-	-
571 226	Windsbach, St.		37	22	15	14	8	6	23	14	9
	Übrige Gemeinden		91	67	24	88	65	23	3	2	1
	Auspendler zusammen		1640	981	659	1363	833	530	277	148	129
von 571 192 Röckingen nach											
571 136	Dinkelsbühl, St.		27	18	9	24	15	9	3	3	-
571 214	Wassertrudingen, St.		149	75	74	101	54	47	48	21	27
577 136	Gunzenhausen, St.		24	19	5	21	19	2	3	-	3
	Übrige Gemeinden		69	53	16	59	47	12	10	6	4
	Auspendler zusammen		269	165	104	205	135	70	64	30	34
von 571 193 Rothenburg/Tauber, GKSt nach											
561 000	Ansbach		139	99	40	114	79	35	25	20	5
564 000	Nürnberg		38	33	5	34	30	4	4	3	-
571 111	Adelshofen		15	14	1	15	14	1	-	-	1
571 145	Feuchtwangen, St.		21	18	3	20	18	2	1	-	1
571 152	Gebstättel		15	9	6	11	7	4	4	2	2
571 155	Geslau		11	6	5	11	6	5	-	-	-
571 169	Insingen		30	22	8	30	22	8	-	-	-
571 181	Neusitz		48	37	11	48	37	11	-	-	-

1) Ohne Pendler mit unbestimmtem Ziel.

2) Einschl. erwerbstätige Schüler und Studierende.

3) Ohne erwerbstätige Schüler und Studierende.

Die Auspendler Bayerns (Erwerbstätige sowie Schüler und Studierende) am 25. Mai 1987 nach Wohnsitz- und Zielgemeinden 1)

Gemeinde- schlüssel- nummer	Gebiet		Auspendler			davon					
	Wohnsitzgemeinde	Zielgemeinde				Berufspendler ²⁾			Ausbildungspendler ³⁾		
			insgesamt	männlich	weiblich	insgesamt	männlich	weiblich	insgesamt	männlich	weiblich
	1	2	3	4	5	6	7	8	9		
571 188	Dhrenbach		18	9	9	18	9	9	-	-	-
571 198	Schillingsfürst, St.		41	22	19	33	22	11	8	-	8
571 205	Steinsfeld		47	28	19	47	28	19	-	-	-
571 228	Wörnitz		33	16	17	33	16	17	-	-	-
575 112	Bad Windsheim, St.		23	17	6	18	13	5	5	4	1
575 115	Burgbernheim, St.		11	10	1	11	10	1	-	-	-
575 168	Uffenheim, St.		12	9	3	11	8	3	1	1	-
663 000	Würzburg		27	12	15	10	7	3	17	5	12
08 127 008	BLAUFELDEN		15	13	2	15	13	2	-	-	-
08 127 014	CRAILSHEIM, STADT		13	10	3	12	10	2	1	-	1
08 127 075	SCHROZBERG, STADT		14	11	3	14	11	3	-	-	-
08 128 082	NIEDERSTETTEN, STADT		17	17	-	17	17	-	-	-	-
	Übrige Gemeinden		154	117	37	138	107	31	16	10	6
	Auspendler zusammen		742	529	213	660	484	176	82	45	37
von 571 194	Rugland	nach									
561 000	Ansbach		147	75	72	115	61	54	32	14	18
564 000	Nürnberg		48	39	9	43	35	8	5	4	1
571 135	Dietenhofen, M.		141	75	66	57	29	28	84	46	38
571 146	Flachslanden, M.		12	5	7	7	3	4	5	2	3
571 180	Neuendettelsau		14	6	8	3	1	2	11	5	6
	Übrige Gemeinden		63	42	21	47	32	15	16	10	6
	Auspendler zusammen		425	242	183	272	161	111	153	81	72
von 571 196	Sachsen b. Ansbach	nach									
561 000	Ansbach		789	447	342	658	373	285	131	74	57
563 000	Furth		12	7	5	12	7	5	-	-	-
564 000	Nürnberg		173	147	26	163	141	22	10	6	4
571 165	Heilsbronn, St.		32	23	9	25	17	8	7	6	1
571 175	Lichtenau, M.		106	76	30	79	62	17	27	14	13
571 180	Neuendettelsau		104	37	67	33	12	21	71	25	46
571 190	Petersaurach		16	9	7	16	9	7	-	-	-
	Übrige Gemeinden		90	63	27	84	59	25	6	4	2
	Auspendler zusammen		1322	809	513	1070	680	390	252	129	123
von 571 198	Schillingsfürst, St.	nach									
561 000	Ansbach		77	53	24	60	42	18	17	11	6
564 000	Nürnberg		21	15	6	17	11	6	4	4	-
571 137	Dombühl, M.		29	22	7	23	18	5	6	4	2
571 145	Feuchtwangen, St.		41	28	13	40	27	13	1	1	-
571 166	Herrieden, St.		11	10	1	11	10	1	-	-	-
571 174	Leutershausen, St.		14	12	2	12	10	2	2	2	-
571 175	Lichtenau, M.		10	10	-	10	10	-	-	-	-
571 193	Rothenburg/Tauber, GKSt		215	138	77	168	103	65	47	35	12
571 199	Schnellendorf		11	10	1	11	10	1	-	-	-
571 228	Wörnitz		32	13	19	32	13	19	-	-	-
	Übrige Gemeinden		65	50	15	59	46	13	6	4	2
	Auspendler zusammen		526	361	165	443	300	143	83	61	22
von 571 199	Schnellendorf	nach									
561 000	Ansbach		34	22	12	24	19	5	10	3	7
564 000	Nürnberg		20	16	4	13	11	2	7	5	2
571 136	Dinkelsbühl, St.		29	18	11	21	11	10	8	7	1
571 137	Dombühl, M.		16	10	6	16	10	6	-	-	-
571 145	Feuchtwangen, St.		353	212	141	206	136	70	147	76	71
571 193	Rothenburg/Tauber, GKSt		53	39	14	44	34	10	9	5	4
571 198	Schillingsfürst, St.		10	3	7	9	3	6	1	-	1
571 228	Wörnitz		42	10	32	42	10	32	-	-	-
08 127 014	CRAILSHEIM, STADT		198	143	55	173	134	39	25	9	16
08 127 071	ROT AM SEE		10	9	1	10	9	1	-	-	-
08 127 091	WALLHAUSEN		10	8	2	10	8	2	-	-	-
	Übrige Gemeinden		102	82	20	95	78	17	7	4	3
	Auspendler zusammen		877	572	305	663	463	200	214	109	105
von 571 200	Schopfloch, M.	nach									
561 000	Ansbach		51	26	25	42	21	21	9	5	4
564 000	Nürnberg		21	16	5	18	13	5	3	3	-
571 136	Dinkelsbühl, St.		287	165	122	213	123	90	74	42	32
571 145	Feuchtwangen, St.		242	135	107	221	128	93	21	7	14
571 224	Wilburgstetten		14	13	1	14	13	1	-	-	-
08 127 014	CRAILSHEIM, STADT		34	30	4	33	29	4	1	1	-
08 136 084	WOERT		10	8	2	10	8	2	-	-	-
	Übrige Gemeinden		99	76	23	94	71	23	5	5	-
	Auspendler zusammen		758	469	289	645	406	239	113	63	50
von 571 205	Steinsfeld	nach									
561 000	Ansbach		12	8	4	12	8	4	-	-	-
571 181	Neusitz		19	17	2	19	17	2	-	-	-
571 188	Dhrenbach		78	37	41	6	5	1	72	32	40

1) Ohne Pendler mit unbestimmtem Ziel.

2) Einschl. erwerbstätige Schüler und Studierende

3) Ohne erwerbstätige Schüler und Studierende.

Die Auspendler Bayerns (Erwerbstätige sowie Schüler und Studierende) am 25. Mai 1987 nach Wohnsitz- und Zielgemeinden 1)

Gemeinde- schlüssel- nummer	Gebiet		Auspendler			davon					
	Wohnsitzgemeinde	Zielgemeinde				Berufspendler ²⁾			Ausbildungspendler ³⁾		
			insgesamt	männlich	weiblich	insgesamt	männlich	weiblich	insgesamt	männlich	weiblich
	1	2	3	4	5	6	7	8	9		
571 193	Rothenburg/Tauber, GKSt		259	145	114	187	109	78	72	36	36
	Übrige Gemeinden		56	39	17	51	36	15	5	3	2
	Auspendler zusammen		424	246	178	275	175	100	149	71	78
von 571 208	Unterschwaningen nach										
561 000	Ansbach		17	10	7	15	10	5	2	-	2
571 214	Wassertrüdingen, St.		171	92	79	85	46	39	86	46	40
577 136	Gunzenhausen, St.		81	47	34	69	41	28	12	6	6
	Übrige Gemeinden		66	51	15	59	48	11	7	3	4
	Auspendler zusammen		335	200	135	228	145	83	107	55	52
von 571 214	Wassertrüdingen, St. nach										
561 000	Ansbach		109	84	25	93	73	20	16	11	5
564 000	Nürnberg		46	34	12	41	30	11	5	4	1
571 115	Bechhofen, M.		25	13	12	25	13	12	-	-	-
571 136	Dinkelsbühl, St.		97	59	38	74	47	27	23	12	11
571 141	Ehingen		10	6	4	10	6	4	-	-	-
571 145	Feuchtwangen, St.		25	18	7	24	17	7	1	1	-
571 208	Unterschwaningen		18	14	4	18	14	4	-	-	-
571 224	Wilburgstetten		25	23	2	25	23	2	-	-	-
577 136	Gunzenhausen, St.		220	138	82	159	106	53	61	32	29
577 140	Heidenheim, M.		28	27	1	28	27	1	-	-	-
577 173	Treuchtlingen, St.		11	7	4	11	7	4	-	-	-
779 194	Nördlingen, GKSt.		42	32	10	38	32	6	4	-	4
779 197	Oettingen i.Bay., St.		102	70	32	58	47	11	44	23	21
	Übrige Gemeinden		179	130	49	158	121	37	21	9	12
	Auspendler zusammen		937	655	282	762	563	199	175	92	83
von 571 216	Weidenbach, M. nach										
561 000	Ansbach		328	199	129	245	158	87	83	41	42
564 000	Nürnberg		23	21	2	21	19	2	2	2	-
571 115	Bechhofen, M.		12	4	8	12	4	8	-	-	-
571 175	Lichtenau, M.		16	16	-	16	16	-	-	-	-
577 136	Gunzenhausen, St.		21	13	8	21	13	8	-	-	-
	Übrige Gemeinden		89	59	30	71	54	17	18	5	13
	Auspendler zusammen		489	312	177	386	264	122	103	48	55
von 571 217	Weihenzell nach										
561 000	Ansbach		501	300	201	410	254	156	91	46	45
564 000	Nürnberg		45	37	8	42	35	7	3	2	1
571 122	Bruckberg		40	16	24	39	15	24	1	1	-
571 135	Diethofen, M.		33	25	8	33	25	8	-	-	-
571 165	Heilsbronn, St.		19	16	3	16	13	3	-	-	-
571 175	Lichtenau, M.		15	9	6	15	9	6	3	3	-
571 180	Neuendettelsau		32	10	22	15	4	11	-	-	-
571 194	Rügland		15	15	-	15	15	-	-	-	-
	Übrige Gemeinden		66	48	18	58	42	16	8	6	2
	Auspendler zusammen		766	476	290	643	412	231	123	64	59
von 571 218	Weiltingen, M. nach										
561 000	Ansbach		16	8	8	13	7	6	3	1	2
564 000	Nürnberg		11	10	1	10	9	1	1	1	-
571 136	Dinkelsbühl, St.		146	90	56	114	73	41	32	17	15
571 145	Feuchtwangen, St.		22	9	13	21	8	13	1	1	-
571 214	Wassertrüdingen, St.		49	17	32	24	7	17	25	10	15
571 224	Wilburgstetten		71	56	15	68	55	13	3	1	2
571 227	Wittelshofen		52	36	16	4	4	-	48	32	16
779 194	Nördlingen, GKSt.		12	10	2	12	10	2	-	-	-
	Übrige Gemeinden		70	53	17	62	47	15	8	6	2
	Auspendler zusammen		449	289	160	328	220	108	121	69	52
von 571 222	Wettringen nach										
561 000	Ansbach		14	10	4	12	8	4	2	2	-
571 169	Insingen		13	10	3	13	10	3	-	-	-
571 193	Rothenburg/Tauber, GKSt		154	77	77	118	59	59	36	18	18
571 198	Schillingsfürst, St.		121	66	55	23	17	6	98	49	49
571 199	Schnelldorf		14	12	2	14	12	2	-	-	-
571 228	Wörnitz		21	11	10	21	11	10	-	-	-
08 127 014	CRAILSHEIM, STADT		30	28	2	29	28	1	1	-	1
08 127 071	ROT AM SEE		10	10	-	10	10	-	-	-	-
	Übrige Gemeinden		33	26	7	28	22	6	5	4	1
	Auspendler zusammen		410	250	160	268	177	91	142	73	65
von 571 223	Wieseth nach										
561 000	Ansbach		82	55	27	74	52	22	8	3	5
564 000	Nürnberg		16	12	4	15	12	3	1	-	1
571 115	Bechhofen, M.		70	35	35	43	20	23	27	15	12

1) Ohne Pendler mit unbestimmtem Ziel.

2) Einschl. erwerbstätige Schüler und Studierende.

3) Ohne erwerbstätige Schüler und Studierende.

Die Auspendler Bayerns (Erwerbstätige sowie Schüler und Studierende) am 25. Mai 1987 nach Wohnsitz- und Zielgemeinden ¹⁾

Gemeinde- schlüssel- nummer	Gebiet		Auspendler			davon					
	Wohnsitzgemeinde	Zielgemeinde	insgesamt	männlich	weiblich	Berufspendler ²⁾			Ausbildungspendler ³⁾		
						insgesamt	männlich	weiblich	insgesamt	männlich	weiblich
	1	2	3	4	5	6	7	8	9		
571 145	Feuchtwangen, St.		125	74	51	66	51	15	59	23	36
571 166	Herrrieden, St.		35	27	8	34	26	8	1	1	-
	Übrige Gemeinden		61	44	17	56	41	15	5	3	2
	Auspendler zusammen		389	247	142	288	202	86	101	45	56
von 571 224	Wilburgstetten nach										
561 000	Ansbach		24	16	8	19	15	4	5	1	4
564 000	Nürnberg		15	12	3	11	10	1	4	2	2
571 136	Dinkelsbühl, St.		271	139	132	215	117	98	56	22	34
571 145	Feuchtwangen, St.		48	20	28	45	18	27	3	2	1
571 179	Mönchsroth		10	6	4	10	6	4	-	-	-
571 200	Schopfloch, M.		12	8	4	12	8	4	-	-	-
779 147	Fremdingen		13	13	-	13	13	-	-	-	-
779 194	Nördlingen, GKSt.		26	17	9	25	16	9	1	1	-
08 127 014	CRAILSHEIM, STADT		11	10	1	11	10	1	-	-	-
08 136 019	ELLWANGEN (JAGST), ST.		11	9	2	11	9	2	-	-	-
	Übrige Gemeinden		88	65	23	85	63	22	3	2	1
	Auspendler zusammen		529	315	214	457	285	172	72	30	42
von 571 225	Windelsbach nach										
561 000	Ansbach		16	14	2	15	13	2	1	1	-
571 155	Geslau		85	45	40	12	8	4	73	37	36
571 193	Rothenburg/Tauber, GKSt		197	112	85	149	86	63	48	26	22
571 205	Steinsfeld		15	13	2	15	13	2	-	-	-
575 112	Bad Windsheim, St.		13	9	4	12	9	3	1	-	1
	Übrige Gemeinden		54	44	10	51	41	10	3	3	-
	Auspendler zusammen		380	237	143	254	170	84	126	67	59
von 571 226	Windsbach, St. nach										
561 000	Ansbach		191	120	71	158	100	58	33	20	13
562 000	Erlangen		13	8	5	7	4	3	6	4	-
563 000	Fürth		18	11	7	18	11	7	-	-	-
564 000	Nürnberg		227	171	56	220	169	51	7	2	5
565 000	Schwabach		160	118	42	160	118	42	-	-	-
571 145	Feuchtwangen, St.		47	32	15	39	25	14	8	7	1
571 165	Heilsbronn, St.		63	44	19	48	30	18	15	14	1
571 175	Lichtenau, M.		36	31	5	36	31	5	-	-	-
571 180	Neuendettelsau		303	120	183	230	102	128	73	18	55
571 190	Petersaurach		44	31	13	44	31	13	-	-	-
571 229	Wolframs-Eschenbach, St		28	25	3	28	25	3	-	-	-
576 111	Abenberg, St.		33	13	20	33	13	20	-	-	-
576 143	Roth, St.		10	7	3	9	6	3	1	1	-
	Übrige Gemeinden		119	85	34	113	81	32	6	4	2
	Auspendler zusammen		1292	816	476	1143	746	397	149	70	79
von 571 227	Wittelshofen nach										
561 000	Ansbach		28	19	9	23	18	5	5	1	4
571 115	Bechhofen, M.		11	7	4	11	7	4	-	-	-
571 136	Dinkelsbühl, St.		155	97	58	127	82	45	28	15	13
571 145	Feuchtwangen, St.		28	13	15	28	13	15	-	-	-
571 154	Geroltingen		19	7	12	4	1	3	15	6	9
571 214	Wassertrüdingen, St.		43	16	27	42	16	26	1	-	1
571 218	Weiltingen, M.		18	12	6	11	9	2	7	3	4
571 224	Wilburgstetten		23	19	4	23	19	4	-	-	-
	Übrige Gemeinden		71	50	21	66	48	18	5	2	3
	Auspendler zusammen		396	240	156	335	213	122	61	27	34
von 571 228	Wörnitz nach										
561 000	Ansbach		31	21	10	26	17	9	5	4	1
571 137	Dombühl, M.		16	15	1	16	15	1	-	-	-
571 145	Feuchtwangen, St.		44	35	9	42	33	9	2	2	-
571 193	Rothenburg/Tauber, GKSt		74	49	25	59	37	22	15	12	3
571 198	Schillingsfürst, St.		166	69	97	45	18	27	121	51	70
571 199	Schnellendorf		15	12	3	15	12	3	-	-	-
08 127 014	CRAILSHEIM, STADT		13	12	1	13	12	1	-	-	-
	Übrige Gemeinden		41	29	12	41	29	12	-	-	-
	Auspendler zusammen		400	242	158	257	173	84	143	69	74
von 571 229	Wolframs-Eschenbach, St nach										
561 000	Ansbach		211	112	99	198	105	93	13	7	6
563 000	Fürth		11	8	3	11	8	3	-	-	-
564 000	Nürnberg		73	58	15	67	54	13	6	4	2
565 000	Schwabach		36	33	3	34	31	3	2	2	-
571 165	Heilsbronn, St.		35	20	15	20	12	8	15	8	7
571 175	Lichtenau, M.		33	27	6	32	27	5	1	-	1
571 177	Merkendorf, St.		15	8	7	15	8	7	-	-	-
571 180	Neuendettelsau		60	16	44	27	10	17	33	6	27
571 216	Weidenbach, M.		10	5	5	7	3	4	3	2	1
571 226	Windsbach, St.		65	29	36	42	14	28	23	15	8

¹⁾ Ohne Pendler mit unbestimmtem Ziel.²⁾ Einschl. erwerbstätige Schüler und Studierende.³⁾ Ohne erwerbstätige Schüler und Studierende.

Die Auspendler Bayerns (Erwerbstätige sowie Schüler und Studierende) am 25. Mai 1987 nach Wohnsitz- und Zielgemeinden 1)

Gemeinde- schlüssel- nummer	Gebiet		Auspendler			davon					
	Wohnsitzgemeinde	Zielgemeinde	insgesamt	männlich	weiblich	Berufspendler 2)			Ausbildungspendler 3)		
						insgesamt	männlich	weiblich	insgesamt	männlich	weiblich
	1	2	3	4	5	6	7	8	9		
577 136	Gunzenhausen, St.		59	29	30	45	25	20	14	4	10
	übrige Gemeinden		86	51	35	65	41	24	21	10	11
	Auspendler zusammen		694	396	298	563	338	225	131	58	73
	Lkr. Ansbach zusammen		41974	26556	15418	33823	22331	11492	8151	4225	3926
	Landkreis Erlangen-Hochstadt										
von 572 111	Adelsdorf nach										
461 000	Bamberg		20	18	2	16	15	1	4	3	1
474 126	Forchheim, GKSt.		51	32	19	50	32	18	1	-	1
474 133	Hallerndorf		10	5	5	10	5	5	-	-	-
562 000	Erlangen		930	571	359	886	546	340	44	25	19
563 000	Fürth		42	29	13	41	28	13	1	1	-
564 000	Nürnberg		172	141	31	163	134	29	9	7	2
572 126	Gremsdorf		22	11	11	22	11	11	-	-	-
572 130	Hemhofen		66	50	16	66	50	16	-	-	-
572 132	Herzogenaurach, St.		247	184	63	222	170	52	25	14	11
572 133	Heßdorf		11	9	2	11	9	2	-	-	-
572 135	Hochstadt/Aisch, St.		350	189	161	253	151	102	97	38	59
572 149	Rottenbach		40	19	21	40	19	21	-	-	-
572 160	Wachenroth, M.		13	5	8	13	5	8	-	-	-
	übrige Gemeinden		104	82	22	104	82	22	-	-	-
	Auspendler zusammen		2078	1345	733	1897	1257	640	181	88	99
von 572 114	Aurachtal nach										
562 000	Erlangen		224	154	70	209	141	68	15	13	2
563 000	Fürth		26	19	7	24	18	6	2	1	1
564 000	Nürnberg		85	56	29	76	50	26	9	6	3
572 132	Herzogenaurach, St.		514	281	233	417	233	184	97	48	49
572 135	Hochstadt/Aisch, St.		16	12	4	11	11	-	5	1	4
572 147	Oberreichenbach		19	6	13	19	6	13	-	-	-
575 121	Emskirchen, M.		16	9	7	11	5	6	5	4	1
	übrige Gemeinden		39	26	13	38	25	13	1	1	-
	Auspendler zusammen		939	563	376	805	489	316	134	74	60
von 572 115	Baiersdorf, St. nach										
461 000	Bamberg		11	7	4	8	7	1	3	-	3
474 122	Effeltrich		14	11	3	3	3	-	11	8	3
474 126	Forchheim, GKSt.		245	139	106	58	38	20	187	101	86
474 146	Langensendelbach		30	15	15	10	6	4	20	9	11
474 160	Poxdorf		68	41	27	4	2	2	64	39	25
562 000	Erlangen		1747	1008	739	1516	896	620	231	112	119
563 000	Fürth		63	48	15	62	47	15	1	1	-
564 000	Nürnberg		306	223	83	271	200	71	35	23	12
572 119	Bubenreuth		60	31	29	57	31	26	3	-	3
572 132	Herzogenaurach, St.		20	17	3	20	17	3	-	-	-
572 141	Marloffstein		13	9	4	-	-	-	13	9	4
572 142	Möhrendorf		15	13	2	15	13	2	-	-	-
572 154	Spardorf		12	7	5	5	4	1	7	3	4
572 158	Uttenreuth		10	6	4	10	6	4	-	-	-
	übrige Gemeinden		83	59	24	74	52	22	9	7	2
	Auspendler zusammen		2697	1634	1063	2113	1322	791	584	312	272
von 572 119	Bubenreuth nach										
461 000	Bamberg		12	10	2	11	10	1	1	-	1
474 126	Forchheim, GKSt.		23	13	10	21	12	9	2	1	1
562 000	Erlangen		1465	906	559	1061	662	399	404	244	160
563 000	Fürth		28	19	9	28	19	9	-	-	-
564 000	Nürnberg		185	132	53	141	101	40	44	31	13
572 115	Baiersdorf, St.		57	30	27	16	8	8	41	22	19
572 132	Herzogenaurach, St.		18	12	6	14	8	6	4	4	-
572 154	Spardorf		17	13	4	10	8	2	7	5	2
	übrige Gemeinden		56	35	21	54	35	19	2	-	2
	Auspendler zusammen		1861	1170	691	1356	863	493	505	307	198
von 572 120	Buckenhof nach										
562 000	Erlangen		1234	745	489	864	544	320	370	201	169
563 000	Fürth		20	14	6	20	14	6	-	-	-
564 000	Nürnberg		133	93	40	109	77	32	24	16	8
572 132	Herzogenaurach, St.		13	7	6	11	5	6	2	2	-
572 154	Spardorf		120	76	44	14	13	1	106	63	43
572 158	Uttenreuth		25	8	17	23	8	15	2	-	2
	übrige Gemeinden		42	22	20	41	22	19	1	-	1
	Auspendler zusammen		1587	965	622	1082	683	399	505	282	223

1) Ohne Pendler mit unbestimmtem Ziel.

2) Einschl. erwerbstätige Schüler und Studierende.

3) Ohne erwerbstätige Schüler und Studierende.

Die Auspendler Bayerns (Erwerbstätige sowie Schüler und Studierende) am 25. Mai 1987 nach Wohnsitz- und Zielgemeinden ¹⁾

Gemeinde- schlüssel- nummer	Gebiet ----- Wohnsitzgemeinde ----- Zielgemeinde	Auspendler			davon					
					Berufspendler ²⁾			Ausbildungspendler ³⁾		
		insgesamt	männlich	weiblich	insgesamt	männlich	weiblich	insgesamt	männlich	weiblich
		1	2	3	4	5	6	7	8	9
von 572 121	Eckental, M. nach									
474 126	Forchheim, GKSt.	14	9	5	11	8	3	3	1	2
474 132	Gräfenberg, St.	113	60	53	22	16	6	91	44	47
474 140	Igensdorf, M.	30	13	17	29	13	16	1	-	1
474 154	Neunkirchen a.Brand,M.	62	38	24	62	38	24	-	-	-
562 000	Erlangen	669	391	278	501	317	184	168	74	94
563 000	Fürth	105	79	26	103	77	26	2	2	-
564 000	Nürnberg	2749	1790	959	2556	1708	848	193	82	111
572 131	Heroldsberg, M.	130	73	57	127	72	55	3	1	2
572 132	Herzogenaurach, St.	18	14	4	17	13	4	1	1	-
572 137	Kalchreuth	44	36	8	44	36	8	-	-	-
572 154	Spardorf	151	81	70	3	1	2	148	80	68
572 158	Uttenreuth	19	9	10	19	9	10	-	-	-
574 138	Lauf a.d.Pegnitz, St.	346	193	153	151	94	57	195	99	96
574 141	Neunkirchen a.Sand	12	10	2	12	10	2	-	-	-
574 152	Rothenbach/Pegnitz,St	50	41	9	50	41	9	-	-	-
574 155	Schnaittach, M.	53	28	25	32	19	13	21	9	12
574 156	Schwaig b.Nürnberg	33	27	6	33	27	6	-	-	-
	übrige Gemeinden	136	95	41	130	91	39	6	4	2
	Auspendler zusammen	4734	2987	1747	3902	2590	1312	832	397	435
von 572 126	Gremsdorf nach									
562 000	Erlangen	126	71	55	120	66	54	6	5	1
564 000	Nürnberg	43	37	6	40	35	5	3	2	1
572 111	Adelsdorf	16	7	9	16	7	9	-	-	-
572 132	Herzogenaurach, St.	41	31	10	28	22	6	13	9	4
572 135	Hochstadt/Aisch, St.	196	109	87	84	54	30	112	55	57
	übrige Gemeinden	37	27	10	34	24	10	3	3	-
	Auspendler zusammen	459	282	177	322	208	114	137	74	63
von 572 127	Großenseebach nach									
562 000	Erlangen	664	390	274	615	367	248	49	23	26
563 000	Fürth	16	14	2	16	14	2	-	-	-
564 000	Nürnberg	78	56	22	70	53	17	8	3	5
572 132	Herzogenaurach, St.	146	106	40	66	52	14	80	54	26
572 133	Heßdorf	162	88	74	13	8	5	149	80	69
572 135	Hochstadt/Aisch, St.	16	5	11	5	2	3	11	3	8
	übrige Gemeinden	49	31	18	46	29	17	3	2	1
	Auspendler zusammen	1131	690	441	831	525	306	300	165	135
von 572 130	Hemhofen nach									
461 000	Bamberg	13	7	6	13	7	6	-	-	-
474 126	Forchheim, GKSt.	40	22	18	32	19	13	8	3	5
562 000	Erlangen	1191	705	486	1099	656	443	92	49	43
563 000	Fürth	40	31	9	39	30	9	1	1	-
564 000	Nürnberg	151	122	29	134	111	23	17	11	6
572 111	Adelsdorf	39	16	23	39	16	23	-	-	-
572 132	Herzogenaurach, St.	144	98	46	99	73	26	45	25	20
572 133	Heßdorf	11	9	2	11	9	2	-	-	-
572 135	Hochstadt/Aisch, St.	200	95	105	39	25	14	161	70	91
572 142	Mohrendorf	10	10	-	10	10	-	-	-	-
572 149	Rottenbach	99	39	60	45	17	28	54	22	32
	übrige Gemeinden	58	43	15	51	39	12	7	4	3
	Auspendler zusammen	1996	1197	799	1611	1012	599	385	185	200
von 572 131	Heroldsberg, M. nach									
562 000	Erlangen	176	122	54	111	83	28	65	39	26
563 000	Fürth	69	52	17	68	52	16	1	-	1
564 000	Nürnberg	2049	1217	832	1653	1019	634	396	198	198
572 121	Eckental, M.	58	40	18	57	39	18	1	1	-
572 137	Kalchreuth	75	38	37	36	20	16	39	18	21
574 138	Lauf a.d.Pegnitz, St.	15	10	5	14	10	4	1	-	1
574 152	Rothenbach/Pegnitz,St	12	10	2	12	10	2	-	-	-
574 156	Schwaig b.Nürnberg	20	13	7	20	13	7	-	-	-
	übrige Gemeinden	85	56	29	68	47	21	17	9	8
	Auspendler zusammen	2559	1558	1001	2039	1293	746	520	265	255
von 572 132	Herzogenaurach, St. nach									
461 000	Bamberg	30	19	11	17	12	5	13	7	6
562 000	Erlangen	2226	1365	861	1991	1236	755	235	129	106
563 000	Fürth	167	120	47	157	114	43	10	6	4
564 000	Nürnberg	629	464	165	524	400	124	105	64	41
572 114	Aurachtal	26	17	9	25	17	8	1	-	1
572 133	Heßdorf	17	12	5	17	12	5	-	-	-
572 135	Hochstadt/Aisch, St.	52	22	30	33	20	13	19	2	17
572 147	Oberreichenbach	121	52	69	121	52	69	-	-	-
572 164	Weisendorf, M.	28	18	10	28	18	10	-	-	-
575 121	Emskirchen, M.	27	22	5	27	22	5	-	-	-
575 153	Neustadt a.d.Aisch,St.	11	7	4	10	6	4	1	1	-
	übrige Gemeinden	186	139	47	171	127	44	15	12	3
	Auspendler zusammen	3520	2257	1263	3121	2036	1085	399	221	178

¹⁾ Ohne Pendler mit unbestimmtem Ziel

²⁾ Einschl. erwerbstätige Schüler und Studierende

³⁾ Ohne erwerbstätige Schüler und Studierende.

Die Auspendler Bayerns (Erwerbstätige sowie Schüler und Studierende) am 25. Mai 1987 nach Wohnsitz- und Zielgemeinden 1)

Gemeinde- schlüssel- nummer	Gebiet		Auspendler			davon								
	Wohnsitzgemeinde	Zielgemeinde	insgesamt	männlich	weiblich	Berufspendler 2)			Ausbildungspendler 3)					
						insgesamt	männlich	weiblich	insgesamt	männlich	weiblich			
	1	2	3	4	5	6	7	8	9					
von 572 133	Heßdorf	nach												
562 000	Erlangen		848	496	352	770	457	313	78	39	39			
563 000	Fürth		17	9	8	17	9	8	-	-	-			
564 000	Nürnberg		88	65	23	73	56	17	15	9	6			
572 132	Herzogenaurach, St.		227	141	86	118	83	35	109	58	51			
572 135	Höchststadt/Aisch, St.		23	15	8	21	14	7	2	1	1			
572 142	Möhrendorf		10	7	3	9	6	3	1	1	-			
572 164	Weisendorf, M.		10	2	8	10	2	8	-	-	-			
	Übrige Gemeinden		74	49	25	73	48	25	1	1	-			
	Auspendler zusammen		1297	784	513	1091	675	416	206	109	97			
von 572 135	Höchststadt/Aisch, St.	nach												
461 000	Bamberg		87	58	29	80	54	26	7	4	3			
471 145	Hirschaid, M.		11	8	3	10	8	2	1	-	-			
471 172	Pommersfelden		38	16	22	20	6	14	18	10	8			
471 220	Schlüsselfeld, St.		23	8	15	23	8	15	-	-	-			
474 126	Forchheim, GKSt.		38	25	13	37	25	12	1	-	1			
562 000	Erlangen		1102	717	385	1008	653	355	94	64	30			
563 000	Fürth		83	64	19	81	62	19	2	2	2			
564 000	Nürnberg		338	273	65	311	251	60	27	22	5			
572 111	Adelsdorf		104	62	42	100	60	40	4	2	2			
572 126	Gremsdorf		25	9	16	25	9	16	-	-	-			
572 130	Hemhofen		18	13	5	18	13	5	-	-	-			
572 132	Herzogenaurach, St.		481	311	170	377	265	112	104	46	58			
572 139	Lonnerstadt, M.		21	9	12	20	9	11	1	-	1			
572 143	Mühlhausen, M.		11	7	4	11	7	4	-	-	-			
572 147	Überreichenbach		12	4	8	12	4	8	-	-	-			
572 159	Vestenbergsreuth, M.		37	24	13	37	24	13	-	-	-			
572 160	Wachenroth, M.		76	23	53	76	23	53	-	-	-			
572 164	Weisendorf, M.		22	13	9	16	10	6	6	3	3			
575 153	Neustadt a.d. Aisch, St.		11	4	7	11	4	7	-	-	-			
575 167	Uhlfeld, M.		21	16	5	21	16	5	-	-	-			
	Übrige Gemeinden		168	134	34	160	127	33	8	7	1			
	Auspendler zusammen		2727	1798	929	2454	1638	816	273	160	113			
von 572 137	Kalchreuth	nach												
474 132	Gräfenberg, St.		14	5	9	-	-	-	14	5	9			
562 000	Erlangen		98	56	42	63	42	21	35	14	21			
563 000	Fürth		37	24	13	37	24	13	-	-	-			
564 000	Nürnberg		708	436	272	600	380	220	108	56	52			
572 121	Eckental, M.		13	8	5	13	8	5	-	-	-			
572 131	Heroldsberg, M.		65	40	25	47	28	19	18	12	6			
572 154	Spardorf		18	7	11	2	-	2	16	7	9			
	Übrige Gemeinden		45	32	13	45	32	13	-	-	-			
	Auspendler zusammen		998	608	390	807	514	293	191	94	97			
von 572 139	Lonnerstadt, M.	nach												
562 000	Erlangen		111	73	38	108	72	36	3	1	2			
564 000	Nürnberg		45	37	8	44	36	8	1	1	-			
572 132	Herzogenaurach, St.		70	47	23	54	37	17	16	10	6			
572 135	Höchststadt/Aisch, St.		190	109	81	162	98	64	28	11	17			
572 159	Vestenbergsreuth, M.		44	35	9	25	23	2	19	12	7			
572 160	Wachenroth, M.		17	6	11	17	6	11	-	-	-			
575 167	Uhlfeld, M.		12	9	3	12	9	3	-	-	-			
	Übrige Gemeinden		71	44	27	68	42	26	3	2	1			
	Auspendler zusammen		560	360	200	490	323	167	70	37	33			
von 572 141	Marloffstein	nach												
474 146	Langensendelbach		37	14	23	10	5	5	27	9	18			
474 160	Poxdorf		11	6	5	1	1	-	10	5	5			
562 000	Erlangen		597	367	230	481	304	177	116	63	53			
564 000	Nürnberg		66	50	16	55	41	14	11	9	2			
572 154	Spardorf		82	50	32	21	16	5	61	34	27			
572 158	Uttenreuth		14	7	7	12	6	6	2	1	1			
	Übrige Gemeinden		50	32	18	46	31	15	4	1	3			
	Auspendler zusammen		857	526	331	626	404	222	231	122	109			
von 572 142	Möhrendorf	nach												
474 126	Forchheim, GKSt.		23	14	9	20	14	6	3	-	3			
562 000	Erlangen		1210	718	492	943	572	371	267	146	121			
563 000	Fürth		27	20	7	27	20	7	-	-	-			
564 000	Nürnberg		123	89	34	100	76	24	23	13	10			
572 115	Baiersdorf, St.		68	43	25	22	13	9	46	30	16			
572 119	Bubenreuth		22	11	11	22	11	11	-	-	-			
	Übrige Gemeinden		71	46	25	67	45	22	4	1	3			
	Auspendler zusammen		1544	941	603	1201	751	450	343	190	159			

1) Ohne Pendler mit unbestimmtem Ziel.

2) Einschl. erwerbstätige Schüler und Studierende.

3) Ohne erwerbstätige Schüler und Studierende.

Die Auspendler Bayerns (Erwerbstätige sowie Schüler und Studierende) am 25. Mai 1987 nach Wohnsitz- und Zielgemeinden ¹⁾

Gemeinde- schlüssel- nummer	Gebiet		Auspendler			davon							
	Wohnsitzgemeinde	Zielgemeinde				Berufspendler ²⁾			Ausbildungspendler ³⁾				
			insgesamt	männlich	weiblich	insgesamt	männlich	weiblich	insgesamt	männlich	weiblich		
	1	2	3	4	5	6	7	8	9				
von 572 143	Mühlhausen, M.	nach											
461 000	Bamberg		23	14	9	19	12	7	4	2	2		
471 145	Hirschaid, M.		15	9	6	2	2	-	13	7	6		
471 172	Pommersfelden		11	3	8	11	3	8	-	-	-		
562 000	Erlangen		83	55	28	82	54	28	1	1	-		
563 000	Fürth		27	20	7	25	18	7	2	2	-		
564 000	Nürnberg		44	41	3	42	39	3	2	2	-		
572 111	Adelsdorf		10	8	2	10	8	2	-	-	-		
572 132	Herzogenaurach, St.		35	25	10	35	25	10	-	-	-		
572 135	Hochstadt/Aisch, St.		136	84	52	113	76	37	23	8	15		
572 160	Wachenroth, M.		70	36	34	67	36	31	3	-	3		
	übrige Gemeinden		49	29	20	48	29	19	1	-	1		
	Auspendler zusammen		503	324	179	454	302	152	49	22	27		
von 572 147	Oberreichenbach	nach											
562 000	Erlangen		72	51	21	68	48	20	4	3	1		
563 000	Fürth		17	9	8	15	8	7	2	1	1		
564 000	Nürnberg		34	23	11	32	22	10	2	1	1		
572 114	Aurachtal		66	31	35	10	7	3	56	24	32		
572 132	Herzogenaurach, St.		141	78	63	112	65	47	29	13	16		
575 121	Emskirchen, M.		12	4	8	7	4	3	5	-	5		
	übrige Gemeinden		38	21	17	30	19	11	8	2	6		
	Auspendler zusammen		380	217	163	274	173	101	106	44	62		
von 572 149	Röttenbach	nach											
474 126	Forchheim, GKSt.		22	8	14	21	8	13	1	-	1		
562 000	Erlangen		1177	721	456	1063	662	401	114	59	55		
563 000	Fürth		36	29	7	34	27	7	2	2	-		
564 000	Nürnberg		124	84	40	104	72	32	20	12	8		
572 111	Adelsdorf		14	7	7	14	7	7	-	-	-		
572 115	Baiersdorf, St.		10	7	3	10	7	3	-	-	-		
572 130	Hemhofen		84	53	31	46	29	17	38	24	14		
572 132	Herzogenaurach, St.		98	59	39	63	46	17	35	13	22		
572 135	Hochstadt/Aisch, St.		176	104	72	21	17	4	155	87	68		
	übrige Gemeinden		70	42	28	66	39	27	4	3	1		
	Auspendler zusammen		1811	1114	697	1442	914	528	369	200	169		
von 572 154	Spardorf	nach											
562 000	Erlangen		721	423	298	573	333	240	148	90	58		
563 000	Fürth		17	10	7	17	10	7	-	-	-		
564 000	Nürnberg		101	68	33	79	59	20	22	9	13		
572 158	Uttenreuth		21	12	9	11	7	4	10	5	5		
	übrige Gemeinden		49	27	22	45	27	18	4	-	4		
	Auspendler zusammen		909	540	369	725	436	289	184	104	80		
von 572 158	Uttenreuth	nach											
474 126	Forchheim, GKSt.		11	6	5	9	5	4	2	1	1		
474 154	Neunkirchen a.Brand,M.		11	6	5	11	6	5	-	-	-		
562 000	Erlangen		1746	1083	663	1338	866	472	408	217	191		
563 000	Fürth		32	20	12	31	20	11	1	-	1		
564 000	Nürnberg		207	148	59	154	115	39	53	33	20		
572 120	Buckenhof		20	10	10	18	8	10	2	2	-		
572 121	Eckental, M.		10	9	1	10	9	1	-	-	-		
572 132	Herzogenaurach, St.		15	11	4	15	11	4	-	-	-		
572 154	Spardorf		297	165	132	45	32	13	252	133	119		
	übrige Gemeinden		68	41	27	63	39	24	5	2	3		
	Auspendler zusammen		2417	1499	918	1694	1111	583	723	388	335		
von 572 159	Vestenbergsgrauth, M.	nach											
471 220	Schlüsselfeld, St.		18	5	13	18	5	13	-	-	-		
562 000	Erlangen		19	9	10	18	8	10	1	1	-		
564 000	Nürnberg		15	13	2	15	13	2	-	-	-		
572 132	Herzogenaurach, St.		32	22	10	21	17	4	11	5	6		
572 135	Hochstadt/Aisch, St.		96	63	33	84	56	28	12	7	5		
572 139	Lonnerstadt, M.		97	62	35	16	12	4	81	50	31		
572 160	Wachenroth, M.		17	8	9	17	8	9	-	-	-		
575 116	Burghaslach, M.		15	7	8	15	7	8	-	-	-		
575 153	Neustadt a.d.Aisch,St.		10	6	4	10	6	4	-	-	-		
575 167	Uehlfeld, M.		27	18	9	27	18	9	-	-	-		
	übrige Gemeinden		21	12	9	20	12	8	1	-	1		
	Auspendler zusammen		367	225	142	261	162	99	106	63	43		
von 572 160	Wachenroth, M.	nach											
461 000	Bamberg		12	5	7	10	5	5	2	-	2		
471 145	Hirschaid, M.		11	4	7	1	1	-	10	3	7		
471 220	Schlüsselfeld, St.		21	14	7	21	14	7	-	-	-		
562 000	Erlangen		56	42	14	54	40	14	2	2	-		
563 000	Fürth		12	6	6	12	6	6	-	-	-		

¹⁾ Ohne Pendler mit unbestimmtem Ziel.

²⁾ Einschl. erwerbstätige Schüler und Studierende.

³⁾ Ohne erwerbstätige Schüler und Studierende.

Die Auspendler Bayerns (Erwerbstätige sowie Schüler und Studierende) am 25. Mai 1987 nach Wohnsitz- und Zielgemeinden ¹⁾

Gemeinde- schlüssel- nummer	Gebiet		Auspendler			davon					
	Wohnsitzgemeinde					Berufspendler ²⁾			Ausbildungspendler ³⁾		
	Zielgemeinde		insgesamt	männlich	weiblich	insgesamt	männlich	weiblich	insgesamt	männlich	weiblich
	1	2	3	4	5	6	7	8	9		
564 000	Nürnberg		32	24	8	30	23	7	2	1	1
572 132	Herzogenaurach, St.		47	32	15	41	29	12	6	3	3
572 135	Hochstadt/Aisch, St.		151	110	41	121	95	26	30	15	15
572 143	Mühlhausen, M.		86	44	42	14	7	7	72	37	35
	Übrige Gemeinden		45	31	14	45	31	14	-	-	-
	Auspendler zusammen		473	312	161	349	251	98	124	61	63
von 572 164 Weisendorf, M. nach											
562 000	Erlangen		886	515	371	825	478	347	61	37	24
563 000	Fürth		45	35	10	42	32	10	3	3	-
564 000	Nürnberg		155	132	23	142	121	21	13	11	2
572 114	Aurachtal		10	8	2	10	8	2	-	-	-
572 132	Herzogenaurach, St.		484	285	199	388	239	149	96	46	50
572 133	Heßdorf		22	14	8	22	14	8	-	-	-
572 135	Hochstadt/Aisch, St.		79	36	43	35	17	18	44	19	25
572 147	Oberreichenbach		11	4	7	11	4	7	-	-	-
	Übrige Gemeinden		74	52	22	73	51	22	1	1	-
	Auspendler zusammen		1766	1081	685	1546	964	584	218	117	101
	Lkr. Erlangen-Hochstadt zusammen		40170	24977	15193	32495	20896	11599	7675	4081	3594
Landkreis Fürth											
von 573 111 Ammerndorf, M. nach											
562 000	Erlangen		16	11	5	12	10	2	4	1	3
563 000	Fürth		108	62	46	99	60	39	9	2	7
564 000	Nürnberg		238	166	72	231	162	69	7	4	3
573 114	Cadolzburg, M.		124	61	63	44	19	25	80	42	36
573 115	Großhabersdorf		11	5	6	11	5	6	-	-	-
573 122	Oberasbach		46	27	19	12	10	2	34	17	17
573 125	Roßtal, M.		15	8	7	11	5	6	4	3	1
573 127	Stein, St.		15	8	7	15	8	7	-	-	-
573 134	Zirndorf, St.		54	33	21	54	33	21	-	-	-
	Übrige Gemeinden		35	23	12	30	20	10	5	3	2
	Auspendler zusammen		662	404	258	519	332	187	143	72	71
von 573 114 Cadolzburg, M. nach											
562 000	Erlangen		98	66	32	62	46	16	36	20	16
563 000	Fürth		1171	668	503	1023	607	416	148	61	87
564 000	Nürnberg		963	686	277	907	648	259	56	38	18
565 000	Schwabach		16	11	5	16	11	5	-	-	-
573 111	Ammerndorf, M.		10	7	3	10	7	3	-	-	-
573 115	Großhabersdorf		10	8	2	10	8	2	-	-	-
573 120	Langenzenn, St.		78	46	32	45	28	17	33	18	15
573 122	Oberasbach		205	110	95	36	22	14	169	88	81
573 125	Roßtal, M.		18	15	3	18	15	3	-	-	-
573 127	Stein, St.		17	10	7	17	10	7	-	-	-
573 130	Veitsbronn		25	11	14	25	11	14	-	-	-
573 134	Zirndorf, St.		207	105	102	206	104	102	1	1	-
	Übrige Gemeinden		93	63	30	90	60	30	3	3	-
	Auspendler zusammen		2911	1806	1105	2465	1577	888	446	229	217
von 573 115 Großhabersdorf nach											
561 000	Ansbach		20	13	7	20	13	7	-	-	-
562 000	Erlangen		21	17	4	18	14	4	3	3	-
563 000	Fürth		219	128	91	190	100	80	29	18	11
564 000	Nürnberg		577	400	177	556	393	163	21	7	14
571 135	Diethenhofen, M.		21	10	11	21	10	11	-	-	-
571 165	Heilsbronn, St.		16	10	6	16	10	6	-	-	-
571 180	Neuendettelsau		46	16	30	5	3	2	41	13	28
573 111	Ammerndorf, M.		30	12	18	30	12	18	-	-	-
573 114	Cadolzburg, M.		48	36	12	38	27	11	10	9	1
573 120	Langenzenn, St.		17	12	5	16	12	4	1	-	1
573 122	Oberasbach		85	49	36	21	13	8	64	36	28
573 125	Roßtal, M.		20	15	5	20	15	5	-	-	-
573 127	Stein, St.		25	15	10	23	14	9	2	1	1
573 134	Zirndorf, St.		102	72	30	102	72	30	-	-	-
	Übrige Gemeinden		51	36	15	48	35	13	3	1	2
	Auspendler zusammen		1298	841	457	1124	753	371	174	88	86
von 573 120 Langenzenn, St. nach											
562 000	Erlangen		78	50	28	55	38	17	23	12	11
563 000	Fürth		1098	601	497	936	527	409	162	74	88
564 000	Nürnberg		1069	751	318	1007	713	294	62	38	24
572 132	Herzogenaurach, St.		21	15	6	21	15	6	-	-	-
573 114	Cadolzburg, M.		131	71	60	120	64	56	11	7	4
573 124	Puschendorf		27	5	22	27	5	22	-	-	-
573 130	Veitsbronn		40	20	20	40	20	20	-	-	-

¹⁾ Ohne Pendler mit unbestimmtem Ziel

²⁾ Einschl. erwerbstätige Schüler und Studierende

³⁾ Ohne erwerbstätige Schüler und Studierende

Die Auspendler Bayerns (Erwerbstätige sowie Schüler und Studierende) am 25. Mai 1987 nach Wohnsitz- und Zielgemeinden 1)

Gemeinde schlüssel- nummer	Gebiet		Auspendler			davon					
	Wohnsitzgemeinde					Berufspendler 2)			Ausbildungspendler 3)		
	Zielgemeinde		insgesamt	männlich	weiblich	insgesamt	männlich	weiblich	insgesamt	männlich	weiblich
	1	2	3	4	5	6	7	8	9		
573 133	Wilhermsdorf, M.		22	11	11	21	11	10	1	-	1
573 134	Zirndorf, St.		50	31	19	50	31	19	-	-	-
575 121	Emskirchen, M.		13	6	7	12	6	6	1	-	1
575 145	Markt Erlbach, M.		13	9	4	13	9	4	-	-	-
575 153	Neustadt a.d.Aisch, St.		12	5	7	12	5	7	-	-	-
	Übrige Gemeinden		125	89	36	123	88	35	2	1	1
	Auspendler zusammen		2699	1664	1035	2437	1532	905	262	132	130
von 573 122	Oberasbach	nach									
561 000	Ansbach		17	10	7	17	10	7	-	-	-
562 000	Erlangen		185	128	57	100	76	24	85	52	33
563 000	Fürth		1106	597	509	1016	546	470	90	51	39
564 000	Nürnberg		3903	2375	1528	3741	2286	1455	162	89	73
565 000	Schwabach		24	20	4	23	20	3	1	-	1
571 175	Lichtenau, M.		12	11	1	12	11	1	-	-	-
573 114	Cadolzburg, M.		33	17	16	33	17	16	-	-	-
573 115	Großhabersdorf		10	4	6	10	4	6	-	-	-
573 125	Roßtal, M.		13	7	6	13	7	6	-	-	-
573 127	Stein, St.		136	79	57	124	74	50	12	5	7
573 134	Zirndorf, St.		561	295	266	539	283	256	22	12	10
574 152	Rothenbach/Pegnitz, St		11	7	4	11	7	4	-	-	-
574 156	Schwaig b.Nürnberg		12	10	2	11	9	2	1	1	-
	Übrige Gemeinden		156	112	44	148	108	40	8	4	4
	Auspendler zusammen		6179	3672	2507	5798	3458	2340	381	214	167
von 573 123	Obermichelbach	nach									
562 000	Erlangen		64	47	17	57	43	14	7	4	3
563 000	Fürth		427	233	194	359	200	159	68	33	35
564 000	Nürnberg		264	177	87	251	169	82	13	8	5
572 132	Herzogenaurach, St.		10	4	6	9	4	5	1	-	1
573 120	Langenzenn, St.		44	20	24	-	-	-	44	20	24
573 130	Veitsbronn		129	63	66	6	-	6	123	63	60
573 134	Zirndorf, St.		11	5	6	11	5	6	-	-	-
	Übrige Gemeinden		49	34	15	46	31	15	3	3	-
	Auspendler zusammen		998	583	415	739	452	287	259	131	128
von 573 124	Puschendorf	nach									
562 000	Erlangen		27	22	5	24	20	4	3	2	1
563 000	Fürth		235	137	98	201	124	77	34	13	21
564 000	Nürnberg		188	134	54	181	128	53	7	6	1
572 132	Herzogenaurach, St.		17	11	6	17	11	6	-	-	-
573 120	Langenzenn, St.		42	25	17	11	9	2	31	16	15
573 129	Tuchenbach		13	7	6	13	7	6	-	-	-
573 130	Veitsbronn		125	63	62	15	8	7	110	55	55
	Übrige Gemeinden		48	28	20	47	28	19	1	-	1
	Auspendler zusammen		695	427	268	509	335	174	186	92	94
von 573 125	Roßtal, M.	nach									
561 000	Ansbach		38	23	15	28	18	10	10	5	5
562 000	Erlangen		57	40	17	30	23	7	27	17	10
563 000	Fürth		403	249	154	368	228	140	35	21	14
564 000	Nürnberg		1991	1273	718	1898	1220	678	93	53	40
565 000	Schwabach		35	23	12	30	21	9	5	2	3
571 165	Heilsbronn, St.		21	10	11	16	7	9	5	3	2
571 180	Neuendettelsau		14	3	11	8	3	5	6	-	6
573 111	Ammerndorf, M.		27	10	17	27	10	17	-	-	-
573 114	Cadolzburg, M.		45	29	16	40	26	14	5	3	2
573 122	Oberasbach		161	74	87	50	25	25	111	49	62
573 127	Stein, St.		265	150	115	114	64	50	151	86	65
573 134	Zirndorf, St.		152	86	66	149	84	65	3	2	1
	Übrige Gemeinden		104	86	18	102	85	17	2	1	1
	Auspendler zusammen		3313	2056	1257	2860	1814	1046	453	242	211
von 573 126	Seukendorf	nach									
562 000	Erlangen		29	19	10	20	15	5	9	4	5
563 000	Fürth		493	243	250	416	214	202	77	29	48
564 000	Nürnberg		331	232	99	314	219	95	17	13	4
573 114	Cadolzburg, M.		173	97	76	46	28	18	127	69	58
573 120	Langenzenn, St.		30	19	11	12	9	3	18	10	8
573 130	Veitsbronn		19	11	8	18	10	8	1	1	-
573 134	Zirndorf, St.		15	10	5	14	9	5	1	1	-
	Übrige Gemeinden		39	29	10	36	26	10	3	3	-
	Auspendler zusammen		1129	660	469	876	530	346	253	130	123
von 573 127	Stein, St.	nach									
561 000	Ansbach		17	12	5	17	12	5	-	-	-
562 000	Erlangen		133	95	38	88	65	23	45	30	15
563 000	Fürth		535	321	214	492	296	196	43	25	18
564 000	Nürnberg		4187	2452	1735	3887	2289	1598	300	163	137

1) Ohne Pendler mit unbestimmtem Ziel

2) Einschl. erwerbstätige Schüler und Studierende.

3) Ohne erwerbstätige Schüler und Studierende.

Die Auspendler Bayerns (Erwerbstätige sowie Schüler und Studierende) am 25. Mai 1987 nach Wohnsitz- und Zielgemeinden 1)

Gemeinde- schlüssel- nummer	Gebiet		Auspendler			davon					
	Wohnsitzgemeinde	Zielgemeinde	insgesamt	männlich	weiblich	Berufspendler 2)			Ausbildungspendler 3)		
						insgesamt	männlich	weiblich	insgesamt	männlich	weiblich
	1	2	3	4	5	6	7	8	9		
565 000	Schwabach		50	30	20	47	30	17	3	-	3
573 122	Oberasbach		204	99	105	57	30	27	147	69	78
573 125	Roßtal, M.		11	8	3	11	8	3	-	-	-
573 134	Zirndorf, St.		85	54	31	71	48	23	14	6	8
574 123	Feucht, M.		11	7	4	11	7	4	-	-	-
574 156	Schwaig b.Nürnberg		16	14	2	15	13	2	1	1	-
576 143	Roth, St.		25	16	9	25	16	9	-	-	-
	Übrige Gemeinden		116	76	40	111	73	38	5	3	2
	Auspendler zusammen		5390	3184	2206	4832	2887	1945	558	297	261
von 573 129	Tuchenbach	nach									
562 000	Erlangen		24	16	8	21	15	6	3	1	2
563 000	Fürth		181	104	77	155	91	64	26	13	13
564 000	Nürnberg		142	95	47	137	92	45	5	3	2
573 120	Langenzenn, St.		21	9	12	4	2	2	17	7	10
573 130	Veitsbronn		97	57	40	15	7	8	82	50	32
	Übrige Gemeinden		43	29	14	40	27	13	3	2	1
	Auspendler zusammen		508	310	198	372	234	138	136	76	60
von 573 130	Veitsbronn	nach									
562 000	Erlangen		96	59	37	65	43	22	31	16	15
563 000	Fürth		1035	528	507	942	492	450	93	36	57
564 000	Nürnberg		880	607	273	839	583	256	41	24	17
572 132	Herzogenaurach, St.		30	20	10	28	19	9	2	1	1
573 114	Cadolzburg, M.		49	32	17	37	23	14	12	9	3
573 120	Langenzenn, St.		112	73	39	52	36	16	60	37	23
573 123	Obermichelbach		19	12	7	19	12	7	-	-	-
573 124	Puschendorf		19	6	13	19	6	13	-	-	-
573 134	Zirndorf, St.		43	28	15	43	28	15	-	-	-
	Übrige Gemeinden		90	70	20	86	67	19	4	3	1
	Auspendler zusammen		2373	1435	938	2130	1309	821	243	126	117
von 573 133	Wilhermsdorf, M.	nach									
562 000	Erlangen		38	33	5	29	25	4	9	8	1
563 000	Fürth		454	232	222	394	204	190	60	28	32
564 000	Nürnberg		509	376	133	492	364	128	17	12	5
571 135	Dietenhofen, M.		15	12	3	14	11	3	1	1	-
572 132	Herzogenaurach, St.		10	6	4	10	6	4	-	-	-
573 114	Cadolzburg, M.		33	22	11	27	16	11	6	6	-
573 120	Langenzenn, St.		170	94	76	132	74	58	38	20	18
573 122	Oberasbach		12	8	4	8	7	1	4	1	3
573 130	Veitsbronn		10	9	1	10	9	1	-	-	-
573 134	Zirndorf, St.		15	12	3	15	12	3	-	-	-
575 145	Markt Erlbach, M.		12	9	3	12	9	3	-	-	-
575 152	Neuhof a.d.Zenn, M.		14	5	9	14	5	9	-	-	-
575 153	Neustadt a.d.Aisch, St.		16	10	6	12	8	4	4	2	2
	Übrige Gemeinden		62	37	25	62	37	25	-	-	-
	Auspendler zusammen		1370	855	505	1231	787	444	139	78	61
von 573 134	Zirndorf, St.	nach									
561 000	Ansbach		21	15	6	21	15	6	-	-	-
562 000	Erlangen		263	181	82	148	105	43	115	76	39
563 000	Fürth		2243	1235	1008	2032	1131	901	211	104	107
564 000	Nürnberg		3604	2295	1309	3433	2195	1238	171	100	71
565 000	Schwabach		20	16	4	20	16	4	-	-	-
571 135	Dietenhofen, M.		14	5	9	14	5	9	-	-	-
571 175	Lichtenau, M.		11	10	1	11	10	1	-	-	-
572 132	Herzogenaurach, St.		20	15	5	20	15	5	-	-	-
573 111	Ammerndorf, M.		13	7	6	13	7	6	-	-	-
573 114	Cadolzburg, M.		112	62	50	109	59	50	3	3	-
573 115	Großhabersdorf		17	8	9	16	7	9	-	-	-
573 120	Langenzenn, St.		15	14	1	15	14	1	1	1	-
573 122	Oberasbach		941	503	438	261	152	109	680	351	329
573 125	Roßtal, M.		35	24	15	37	24	13	2	-	2
573 127	Stein, St.		86	49	37	82	45	37	4	4	-
574 123	Feucht, M.		10	9	1	10	9	1	-	-	-
574 156	Schwaig b.Nürnberg		14	13	1	14	13	1	-	-	-
576 143	Roth, St.		12	11	1	12	11	1	-	-	-
	Übrige Gemeinden		188	144	44	181	137	44	7	7	-
	Auspendler zusammen		7643	4616	3027	6449	3970	2479	1194	646	548
	Lkr. Fürth zusammen		37168	22523	14645	32341	19970	12371	4827	2553	2274
	Landkreis Nürnberger Land										
von 574 111	Alfeld	nach									
373 140	Lauterhofen, M.		15	7	8	15	7	8	-	-	-
564 000	Nürnberg		82	70	12	79	68	11	3	2	1

1) Ohne Pendler mit unbestimmtem Ziel

2) Einschl. erwerbstätige Schüler und Studierende

3) Ohne erwerbstätige Schüler und Studierende

Die Auspendler Bayerns (Erwerbstätige sowie Schüler und Studierende) am 25. Mai 1987 nach Wohnsitz- und Zielgemeinden ¹⁾

Gemeinde- schlüssel- nummer	Gebiet		Auspendler			davon					
	Wohnsitzgemeinde	Zielgemeinde	insgesamt	männlich	weiblich	Berufspendler ²⁾			Ausbildungspendler ³⁾		
						insgesamt	männlich	weiblich	insgesamt	männlich	weiblich
	1	2	3	4	5	6	7	8	9		
574 112	Altdorf b.Nürnberg, St.		38	22	16	36	21	15	2	1	1
574 128	Happurg		66	37	29	21	12	9	45	25	20
574 132	Hersbruck, St.		133	74	59	105	62	43	28	12	16
574 138	Lauf a.d.Pegnitz, St.		22	15	7	20	14	6	2	1	1
574 152	Röthenbach/Pegnitz, St.		10	6	4	10	6	4	-	-	-
	Übrige Gemeinden		63	44	19	63	44	19	-	-	-
	Auspendler zusammen		429	275	154	349	234	115	80	41	39
von 574 112	Altdorf b.Nürnberg, St.	nach									
361 000	Amberg		11	8	3	11	8	3	-	-	-
373 140	Lauterhofen, M.		10	5	5	10	5	5	-	-	-
373 147	Neumarkt i.d.OPf., GKSt		90	53	37	45	34	11	45	19	26
562 000	Erlangen		105	76	29	65	50	15	40	26	14
563 000	Fürth		72	41	31	70	41	29	2	-	2
564 000	Nürnberg		2035	1400	635	1888	1313	575	147	87	60
565 000	Schwabach		15	10	5	15	10	5	-	-	-
574 117	Burgthann		44	27	17	44	27	17	-	-	-
574 123	Feucht, M.		276	177	99	163	120	43	113	57	56
574 138	Lauf a.d.Pegnitz, St.		86	50	36	67	39	28	19	11	8
574 139	Leinburg		13	8	5	13	8	5	-	-	-
574 152	Röthenbach/Pegnitz, St.		54	42	12	54	42	12	-	-	-
574 156	Schwaig b.Nürnberg		22	17	5	21	16	5	1	1	-
574 157	Schwarzenbruck		175	86	89	174	86	88	1	-	1
574 164	Winkelhaid		93	51	42	43	25	18	50	26	24
576 151	Wendelstein, M.		20	16	4	20	16	4	-	-	-
	Übrige Gemeinden		156	108	48	149	103	46	7	5	2
	Auspendler zusammen		3277	2175	1102	2852	1943	909	425	232	193
von 574 117	Burgthann	nach									
373 147	Neumarkt i.d.OPf., GKSt		165	86	79	51	28	23	114	58	56
373 155	Postbauer-Heng		26	18	8	26	18	8	-	-	-
373 156	Pyrbaum, M.		22	16	6	22	16	6	-	-	-
562 000	Erlangen		50	38	12	28	23	5	22	15	7
563 000	Fürth		77	45	32	76	44	32	1	1	-
564 000	Nürnberg		2291	1476	815	2168	1416	752	123	60	63
565 000	Schwabach		12	10	2	12	10	2	-	-	-
574 112	Altdorf b.Nürnberg, St.		335	174	161	158	80	78	177	94	83
574 123	Feucht, M.		268	180	88	190	142	48	78	38	40
574 138	Lauf a.d.Pegnitz, St.		29	19	10	20	12	8	9	7	2
574 152	Röthenbach/Pegnitz, St.		15	10	5	15	10	5	-	-	-
574 156	Schwaig b.Nürnberg		20	15	5	19	14	5	1	1	-
574 157	Schwarzenbruck		264	130	134	249	118	131	15	12	3
574 164	Winkelhaid		16	7	9	12	6	6	4	1	3
576 151	Wendelstein, M.		26	14	12	25	13	12	1	1	2
	Übrige Gemeinden		110	81	29	105	78	27	5	3	-
	Auspendler zusammen		3726	2319	1407	3176	2028	1148	550	251	259
von 574 120	Engelthal	nach									
564 000	Nürnberg		106	74	32	97	68	29	9	6	3
574 131	Henfenfeld		16	10	6	9	4	5	7	6	1
574 132	Hersbruck, St.		119	58	61	86	41	45	33	17	16
574 138	Lauf a.d.Pegnitz, St.		53	42	11	50	39	11	3	3	-
574 145	Offenhausen		52	28	24	22	14	8	30	14	16
574 152	Röthenbach/Pegnitz, St.		19	18	1	19	18	1	-	-	-
	Übrige Gemeinden		52	39	13	52	39	13	-	-	-
	Auspendler zusammen		417	269	148	335	223	112	82	46	36
von 574 123	Feucht, M.	nach									
362 000	Regensburg		10	10	-	8	8	-	2	2	-
373 147	Neumarkt i.d.OPf., GKSt		83	48	35	17	12	5	66	36	30
472 175	Pegnitz, St.		10	10	-	10	10	-	-	-	-
562 000	Erlangen		100	73	27	54	43	11	46	30	16
563 000	Fürth		146	107	39	142	105	37	4	2	2
564 000	Nürnberg		3303	2037	1266	3075	1925	1150	228	112	116
565 000	Schwabach		36	18	18	36	18	18	-	-	-
573 127	Stein, St.		17	15	2	17	15	2	-	-	-
574 112	Altdorf b.Nürnberg, St.		412	218	194	137	68	69	275	150	125
574 117	Burgthann		24	8	16	23	7	16	1	1	-
574 138	Lauf a.d.Pegnitz, St.		36	23	13	22	14	8	14	9	5
574 152	Röthenbach/Pegnitz, St.		44	27	17	44	27	17	-	-	-
574 156	Schwaig b.Nürnberg		26	13	13	24	12	12	2	1	1
574 157	Schwarzenbruck		175	81	94	171	77	94	4	4	-
574 164	Winkelhaid		13	7	6	13	7	6	-	-	-
576 151	Wendelstein, M.		60	40	20	59	39	20	1	1	-
	Übrige Gemeinden		107	73	34	103	72	31	4	1	3
	Auspendler zusammen		4602	2808	1794	3955	2459	1496	647	349	298
von 574 128	Happurg	nach									
562 000	Erlangen		13	11	2	7	6	1	6	5	1
564 000	Nürnberg		292	208	84	271	194	77	21	14	7
574 112	Altdorf b.Nürnberg, St.		16	10	6	13	9	4	3	1	2

¹⁾ Ohne Pendler mit unbestimmtem Ziel²⁾ Einschl. erwerbstätige Schüler und Studierende³⁾ Ohne erwerbstätige Schüler und Studierende

Die Auspendler Bayerns (Erwerbstätige sowie Schüler und Studierende) am 25. Mai 1987 nach Wohnsitz- und Zielgemeinden ¹⁾

Gemeinde- schlüssel- nummer	Gebiet		Auspendler			davon					
	Wohnsitzgemeinde	Zielgemeinde				Berufspendler ²⁾			Ausbildungspendler ³⁾		
			insgesamt	männlich	weiblich	insgesamt	männlich	weiblich	insgesamt	männlich	weiblich
	1	2	3	4	5	6	7	8	9		
574 120	Engelthal		12	6	6	12	6	6	-	-	-
574 131	Henfenfeld		13	10	3	13	10	3	-	-	-
574 132	Hersbruck, St.		558	267	291	446	219	227	112	48	64
574 138	Lauf a.d.Pegnitz, St.		122	85	37	116	82	34	6	3	3
574 147	Pommelsbrunn		33	28	5	33	28	5	-	-	-
574 150	Reichenschwand		15	13	2	15	13	2	-	-	-
574 152	Röthenbach/Pegnitz, St.		54	43	11	54	43	11	-	-	-
574 156	Schwaig b.Nürnberg		18	10	8	18	10	8	-	-	-
	Übrige Gemeinden		83	64	19	81	62	19	2	2	-
	Auspendler zusammen		1229	755	474	1079	682	397	150	73	77
von 574 129	Hartenstein nach										
564 000	Nürnberg		76	48	28	72	46	26	4	2	2
574 132	Hersbruck, St.		80	46	34	57	33	24	23	13	10
574 138	Lauf a.d.Pegnitz, St.		26	19	7	22	15	7	4	4	-
574 140	Neuhaus a.d.Pegnitz, M.		42	11	31	36	9	27	6	2	4
574 152	Röthenbach/Pegnitz, St.		12	8	4	6	5	1	6	3	3
574 160	Velden, St.		68	41	27	26	18	8	42	23	19
574 161	Vorra		29	16	13	16	11	5	13	5	8
	Übrige Gemeinden		49	29	20	45	28	17	4	1	3
	Auspendler zusammen		382	218	164	280	165	115	102	53	49
von 574 131	Henfenfeld nach										
562 000	Erlangen		10	9	1	7	6	1	3	3	-
564 000	Nürnberg		287	212	75	274	206	68	13	6	7
574 120	Engelthal		68	29	39	27	8	19	41	21	20
574 132	Hersbruck, St.		183	68	115	134	42	92	49	26	23
574 138	Lauf a.d.Pegnitz, St.		94	55	39	85	49	36	9	6	3
574 145	Offenhausen		20	12	8	20	12	8	-	-	-
574 147	Pommelsbrunn		11	10	1	11	10	1	-	-	-
574 152	Röthenbach/Pegnitz, St.		49	34	15	47	34	13	2	-	2
574 156	Schwaig b.Nürnberg		16	12	4	16	12	4	-	-	-
	Übrige Gemeinden		61	53	8	59	51	8	2	2	-
	Auspendler zusammen		799	494	305	680	430	250	119	64	55
von 574 132	Hersbruck, St. nach										
361 000	Amberg		14	10	4	14	10	4	-	-	-
373 147	Neumarkt i.d.OPf., GKSt		11	10	1	11	10	1	-	-	-
562 000	Erlangen		59	46	13	30	25	5	29	21	8
563 000	Fürth		66	51	15	64	49	15	2	2	-
564 000	Nürnberg		1237	904	333	1129	846	283	108	58	50
574 112	Altdorf b.Nürnberg, St.		24	10	14	22	9	13	2	1	1
574 120	Engelthal		34	9	25	34	9	25	-	-	-
574 128	Happurg		38	23	15	37	22	15	1	1	-
574 131	Henfenfeld		41	21	20	40	20	20	1	1	-
574 135	Kirchensittenbach		11	7	4	11	7	4	-	-	-
574 138	Lauf a.d.Pegnitz, St.		446	289	157	422	274	148	24	15	9
574 141	Neunkirchen a.Sand		58	48	10	58	48	10	-	-	-
574 145	Offenhausen		38	22	16	38	22	16	-	-	-
574 146	Ottensooos		12	9	3	12	9	3	-	-	-
574 147	Pommelsbrunn		70	43	27	70	43	27	-	-	-
574 150	Reichenschwand		49	29	20	49	29	20	-	-	-
574 152	Rothenbach/Pegnitz, St.		160	129	31	159	128	31	1	1	-
574 154	Rückersdorf		10	7	3	10	7	3	-	-	-
574 155	Schnaittach, M.		18	12	6	16	10	6	2	2	-
574 156	Schwaig b.Nürnberg		59	39	20	58	38	20	1	1	-
574 160	Velden, St.		14	9	5	14	9	5	-	-	-
574 161	Vorra		14	9	5	14	9	5	-	-	-
	Übrige Gemeinden		119	90	29	117	88	29	2	2	-
	Auspendler zusammen		2602	1826	776	2429	1721	708	173	105	68
von 574 135	Kirchensittenbach nach										
563 000	Fürth		10	5	5	7	5	2	3	-	3
564 000	Nürnberg		153	98	55	139	95	44	14	3	11
574 129	Hartenstein		11	10	1	11	10	1	-	-	-
574 132	Hersbruck, St.		364	186	178	234	122	112	130	64	66
574 138	Lauf a.d.Pegnitz, St.		108	77	31	107	76	31	1	1	-
574 141	Neunkirchen a.Sand		18	15	3	18	15	3	-	-	-
574 145	Offenhausen		12	5	7	12	5	7	-	-	-
574 147	Pommelsbrunn		13	8	5	13	8	5	-	-	-
574 150	Reichenschwand		13	7	6	13	7	6	-	-	-
574 152	Rothenbach/Pegnitz, St.		48	37	11	48	37	11	-	-	-
574 156	Schwaig b.Nürnberg		12	11	1	11	10	1	1	1	-
	Übrige Gemeinden		71	48	23	66	44	22	5	4	1
	Auspendler zusammen		833	507	326	679	434	245	154	73	81
von 574 138	Lauf a.d.Pegnitz, St. nach										
361 000	Amberg		10	9	1	10	9	1	-	-	-
461 000	Bamberg		10	4	6	3	2	1	7	2	5
562 000	Erlangen		208	147	61	120	93	27	88	54	34
563 000	Fürth		137	81	56	129	77	52	8	4	4

¹⁾ Ohne Pendler mit unbestimmtem Ziel.²⁾ Einschl. erwerbstätige Schüler und Studierende.³⁾ Ohne erwerbstätige Schüler und Studierende.

Die Auspendler Bayerns (Erwerbstätige sowie Schüler und Studierende) am 25. Mai 1987 nach Wohnsitz- und Zielgemeinden ¹⁾

Gemeinde- schlüssel- nummer	Gebiet ----- Wohnsitzgemeinde ----- Zielgemeinde	Auspendler			davon					
		insgesamt	männlich	weiblich	Berufspendler ²⁾			Ausbildungspendler ³⁾		
					insgesamt	männlich	weiblich	insgesamt	männlich	weiblich
1	2	3	4	5	6	7	8	9		
564 000	Nürnberg	3252	2072	1180	2881	1870	1011	371	202	169
565 000	Schwabach	18	14	4	18	14	4	-	-	-
572 121	Eckental, M.	58	38	20	58	38	20	-	-	-
572 131	Heroldsberg, M.	18	11	7	18	11	7	-	-	-
574 112	Altdorf b.Nürnberg, St.	33	18	15	28	15	13	5	3	2
574 120	Engelthal	11	2	9	11	2	9	-	-	-
574 123	Feucht, M.	11	9	2	11	9	2	-	-	-
574 131	Henfenfeld	31	17	14	31	17	14	-	-	-
574 132	Hersbruck, St.	157	81	76	143	73	70	14	8	6
574 139	Leinburg	38	33	5	38	33	5	-	-	-
574 141	Neunkirchen a.Sand	187	126	61	186	126	60	1	-	1
574 146	Ottensos	76	38	38	30	18	12	46	20	26
574 150	Reichenschwand	20	13	7	20	13	7	-	-	-
574 152	Rothenbach/Pegnitz, St.	691	490	201	662	466	196	29	24	5
574 154	Rückersdorf	131	86	51	131	80	51	-	-	-
574 155	Schnaittach, M.	103	72	31	97	68	29	6	4	2
574 156	Schwaig b.Nürnberg	220	153	67	218	151	67	2	2	-
574 158	Simmelsdorf	23	17	6	23	17	6	-	-	-
576 143	Roth, St.	10	7	3	10	7	3	-	-	-
576 151	Wendelstein, M.	12	10	2	12	10	2	-	-	-
	übrige Gemeinden	176	127	49	167	123	44	9	4	5
	Auspendler zusammen	5641	3669	1972	5055	3342	1713	586	327	259
von 574 139 Leinburg nach										
562 000	Erlangen	41	29	12	15	13	6	22	16	6
563 000	Fürth	24	16	8	24	16	8	-	-	-
564 000	Nürnberg	948	625	323	909	600	309	39	25	14
574 112	Altdorf b.Nürnberg, St.	196	90	106	148	65	83	48	25	23
574 123	Feucht, M.	14	11	3	14	11	3	-	-	-
574 132	Hersbruck, St.	34	22	12	34	22	12	-	-	-
574 138	Lauf a.d.Pegnitz, St.	378	196	182	283	143	140	95	53	42
574 141	Neunkirchen a.Sand	15	13	2	15	13	2	-	-	-
574 152	Rothenbach/Pegnitz, St.	427	283	144	302	217	85	125	66	59
574 154	Rückersdorf	24	14	10	23	14	9	1	-	1
574 156	Schwaig b.Nürnberg	130	96	34	129	96	33	1	1	-
574 157	Schwarzenbruck	12	5	7	11	4	7	1	1	-
	übrige Gemeinden	100	71	29	98	70	28	2	1	1
	Auspendler zusammen	2343	1471	872	2009	1284	725	334	187	147
von 574 140 Neunhaus a.d.Pegnitz, M. nach										
371 113	Auerbach i.d.OPf., St.	91	40	51	75	35	40	16	5	11
374 117	Eschenbach i.d.OPf., St.	14	8	6	13	8	5	1	-	1
472 175	Pegnitz, St.	124	71	53	48	33	15	76	38	38
563 000	Fürth	11	6	5	11	6	5	-	-	-
564 000	Nürnberg	309	220	89	292	208	84	17	12	5
574 129	Hartenstein	59	47	12	59	47	12	-	-	-
574 132	Hersbruck, St.	72	37	35	54	24	30	18	13	5
574 138	Lauf a.d.Pegnitz, St.	55	43	12	52	40	12	3	3	-
574 152	Rothenbach/Pegnitz, St.	21	16	5	12	12	-	9	4	5
574 160	Velden, St.	97	64	23	75	60	15	12	4	8
	übrige Gemeinden	79	64	15	73	59	14	6	5	1
	Auspendler zusammen	922	616	306	764	532	232	158	84	74
von 574 141 Neunkirchen a.Sand nach										
562 000	Erlangen	36	31	5	23	20	3	13	11	2
563 000	Fürth	20	11	9	19	11	8	1	-	1
564 000	Nürnberg	608	385	223	535	349	186	73	36	37
574 112	Altdorf b.Nürnberg, St.	11	5	6	10	5	5	1	-	1
574 132	Hersbruck, St.	79	44	35	55	28	27	24	16	8
574 138	Lauf a.d.Pegnitz, St.	815	456	365	604	352	252	211	98	113
574 152	Rothenbach/Pegnitz, St.	94	61	33	93	61	32	1	-	1
574 154	Rückersdorf	34	22	12	34	22	12	-	-	-
574 155	Schnaittach, M.	108	47	61	97	38	59	11	9	2
574 156	Schwaig b.Nürnberg	45	32	13	45	32	13	-	-	-
574 158	Simmelsdorf	17	6	11	17	6	11	-	-	-
	übrige Gemeinden	87	55	32	84	53	31	3	2	1
	Auspendler zusammen	1954	1149	805	1616	977	639	338	172	166
von 574 145 Offenhausen nach										
564 000	Nürnberg	150	117	33	146	113	33	4	4	-
574 112	Altdorf b.Nürnberg, St.	21	13	8	19	12	7	2	1	1
574 120	Engelthal	65	30	35	12	3	9	53	27	26
574 132	Hersbruck, St.	135	64	71	114	49	65	21	15	6
574 138	Lauf a.d.Pegnitz, St.	67	48	19	65	46	19	2	2	-
574 150	Reichenschwand	10	10	-	10	10	-	-	-	-
574 152	Rothenbach/Pegnitz, St.	12	11	1	12	11	1	-	-	-
	übrige Gemeinden	67	48	19	63	44	19	4	4	-
	Auspendler zusammen	527	341	186	441	288	153	86	53	33

¹⁾ Ohne Pendler mit unbestimmtem Ziel.

²⁾ Einschl. erwerbstätige Schüler und Studierende.

³⁾ Ohne erwerbstätige Schüler und Studierende.

Die Auspendler Bayerns (Erwerbstätige sowie Schüler und Studierende) am 25. Mai 1987 nach Wohnsitz- und Zielgemeinden ¹⁾

Gemeinde- schlüssel- nummer	Gebiet		Auspendler			davon								
	Wohnsitzgemeinde	Zielgemeinde	insgesamt	männlich	weiblich	Berufspendler ²⁾			Ausbildungspendler ³⁾					
						insgesamt	männlich	weiblich	insgesamt	männlich	weiblich			
	1	2	3	4	5	6	7	8	9					
von 574 146	Ottensoos	nach												
562 000	Erlangen		11	8	3	7	6	1	4	2	2			
564 000	Nürnberg		251	166	85	223	149	74	28	17	11			
574 132	Hersbruck, St.		39	22	17	29	17	12	10	5	5			
574 138	Lauf a.d.Pegnitz, St.		234	131	103	203	111	92	31	20	11			
574 152	Röthenbach/Pegnitz, St.		96	68	28	60	50	10	36	18	18			
574 156	Schwaig b.Nürnberg		16	11	5	16	11	5	-	-	-			
	übrige Gemeinden		67	51	16	66	50	16	1	1	-			
	Auspendler zusammen		714	457	257	604	394	210	110	63	47			
von 574 147	Pommelsbrunn	nach												
371 128	Hirschbach		10	8	2	10	8	2	-	-	-			
371 151	Sulzbach-Rosenberg, St.		20	13	7	18	12	6	2	1	1			
562 000	Erlangen		15	12	3	7	5	2	8	7	1			
563 000	Fürth		27	18	9	26	17	9	1	1	-			
564 000	Nürnberg		507	361	146	482	349	133	25	12	13			
574 128	Happurg		45	33	12	23	18	5	22	15	7			
574 132	Hersbruck, St.		579	276	303	451	218	233	128	58	70			
574 138	Lauf a.d.Pegnitz, St.		165	105	60	152	97	55	13	8	5			
574 141	Neunkirchen a.Sand		27	20	7	27	20	7	-	-	-			
574 145	Offenhausen		15	14	1	15	14	1	-	-	-			
574 150	Reichenschwand		17	12	5	17	12	5	-	-	-			
574 152	Röthenbach/Pegnitz, St.		102	87	15	102	87	15	-	-	-			
574 156	Schwaig b.Nürnberg		23	18	5	23	18	5	-	-	-			
574 160	Velden, St.		10	7	3	10	7	3	-	-	-			
574 161	Vorra		10	7	3	10	7	3	-	-	-			
	übrige Gemeinden		98	65	33	92	62	30	6	3	3			
	Auspendler zusammen		1670	1056	614	1465	951	514	205	105	100			
von 574 150	Reichenschwand	nach												
562 000	Erlangen		13	12	1	8	8	-	5	4	1			
563 000	Fürth		16	11	5	16	11	5	-	-	-			
564 000	Nürnberg		342	239	103	322	224	98	20	15	5			
574 112	Altdorf b.Nürnberg, St.		10	5	5	9	4	5	1	1	-			
574 132	Hersbruck, St.		270	116	154	146	55	91	124	61	63			
574 138	Lauf a.d.Pegnitz, St.		149	93	56	144	90	54	5	3	2			
574 141	Neunkirchen a.Sand		10	10	-	10	10	-	-	-	-			
574 152	Röthenbach/Pegnitz, St.		31	25	6	31	25	6	-	-	-			
574 154	Rückersdorf		16	14	2	16	14	2	-	-	-			
	übrige Gemeinden		78	54	24	77	53	24	1	1	-			
	Auspendler zusammen		935	579	356	779	494	285	156	85	71			
von 574 152	Röthenbach/Pegnitz, St.	nach												
562 000	Erlangen		111	75	36	57	41	16	54	34	20			
563 000	Fürth		70	48	22	67	46	21	3	2	1			
564 000	Nürnberg		1844	1080	764	1710	1017	693	134	63	71			
572 121	Eckental, M.		12	10	2	12	10	2	-	-	-			
574 112	Altdorf b.Nürnberg, St.		21	10	11	17	8	9	4	2	2			
574 132	Hersbruck, St.		34	15	19	34	15	19	-	-	-			
574 138	Lauf a.d.Pegnitz, St.		816	377	439	662	298	364	154	79	75			
574 139	Leinburg		80	52	28	54	40	14	26	12	14			
574 141	Neunkirchen a.Sand		31	19	12	31	19	12	-	-	-			
574 150	Reichenschwand		14	9	5	14	9	5	-	-	-			
574 154	Rückersdorf		68	41	27	63	39	24	5	2	3			
574 155	Schnaittach, M.		11	6	5	10	5	5	1	1	-			
574 156	Schwaig b.Nürnberg		224	142	82	220	139	81	4	3	1			
	übrige Gemeinden		110	70	40	106	68	38	4	2	2			
	Auspendler zusammen		3446	1954	1492	3057	1754	1303	389	200	189			
von 574 154	Rückersdorf	nach												
562 000	Erlangen		73	54	19	40	32	8	33	22	11			
563 000	Fürth		29	20	9	29	20	9	-	-	-			
564 000	Nürnberg		938	564	374	778	487	291	160	77	83			
574 132	Hersbruck, St.		15	8	7	14	7	7	1	1	-			
574 138	Lauf a.d.Pegnitz, St.		251	146	105	189	108	81	62	38	24			
574 152	Röthenbach/Pegnitz, St.		292	181	111	149	103	46	143	78	65			
574 155	Schnaittach, M.		10	7	3	10	7	3	-	-	-			
574 156	Schwaig b.Nürnberg		49	36	13	45	33	12	4	3	1			
	übrige Gemeinden		89	61	28	85	59	26	4	2	2			
	Auspendler zusammen		1746	1077	669	1339	856	483	407	221	186			
von 574 155	Schnaittach, M.	nach												
474 132	Gräfenberg, St.		10	7	3	5	4	1	5	3	2			
562 000	Erlangen		48	39	9	39	32	7	9	7	2			
563 000	Fürth		38	21	17	38	21	17	-	-	-			
564 000	Nürnberg		827	522	305	725	470	255	102	52	50			
572 121	Eckental, M.		23	17	6	21	16	5	2	1	1			
574 112	Altdorf b.Nürnberg, St.		10	8	2	10	8	2	-	-	-			
574 132	Hersbruck, St.		59	32	27	52	31	21	7	1	6			
574 138	Lauf a.d.Pegnitz, St.		939	543	396	741	431	310	198	112	86			

¹⁾ Ohne Pendler mit unbestimmtem Ziel.

²⁾ Einschl. erwerbstätige Schüler und Studierende.

³⁾ Ohne erwerbstätige Schüler und Studierende.

Die Auspendler Bayerns (Erwerbstätige sowie Schüler und Studierende) am 25. Mai 1987 nach Wohnsitz- und Zielgemeinden ¹⁾

Gemeinde- schlüssel- nummer	Gebiet		Auspendler			davon					
	Wohnsitzgemeinde					Berufspendler ²⁾			Ausbildungspendler ³⁾		
	Zielgemeinde		insgesamt	männlich	weiblich	insgesamt	männlich	weiblich	insgesamt	männlich	weiblich
	1	2	3	4	5	6	7	8	9		
574 141	Neunkirchen a.Sand		158	120	38	157	119	38	1	1	-
574 150	Reichenschwand		11	8	3	11	8	3	-	-	-
574 152	Röthenbach/Pegnitz, St		97	71	26	97	71	26	-	-	-
574 154	Rückersdorf		27	18	9	27	18	9	-	-	-
574 156	Schwaig b.Nürnberg		27	22	5	27	22	5	-	-	-
574 158	Simmelsdorf		89	53	36	89	53	36	-	-	-
	Übrige Gemeinden		85	64	21	84	64	20	1	-	1
	Auspendler zusammen		2448	1545	903	2123	1368	755	325	177	148
von 574 156	Schwaig b.Nürnberg nach										
562 000	Erlangen		148	93	55	84	55	29	64	38	26
563 000	Fürth		71	49	22	71	49	22	-	-	-
564 000	Nürnberg		2299	1325	974	2018	1191	827	281	134	147
565 000	Schwabach		10	7	3	10	7	3	-	-	-
574 132	Hersbruck, St.		16	9	7	16	9	7	-	-	-
574 138	Lauf a.d.Pegnitz, St.		210	118	92	152	85	67	58	33	25
574 152	Röthenbach/Pegnitz, St		455	274	181	199	123	76	256	151	105
574 154	Rückersdorf		11	5	6	11	5	6	-	-	-
	Übrige Gemeinden		141	101	40	134	96	38	7	5	2
	Auspendler zusammen		3361	1981	1380	2695	1620	1075	666	361	305
von 574 157	Schwarzenbruck nach										
373 147	Neumarkt i.d.OPf.,GKSt		47	25	22	19	11	8	28	14	14
373 155	Postbauer-Heng		11	9	2	11	9	2	-	-	-
562 000	Erlangen		57	45	12	27	23	4	30	22	8
563 000	Fürth		64	40	24	63	40	23	1	-	1
564 000	Nürnberg		1577	996	581	1472	946	526	105	50	55
565 000	Schwabach		16	9	7	16	9	7	-	-	-
574 112	Altdorf b.Nürnberg, St.		278	136	142	65	31	34	213	105	108
574 117	Burgthann		113	55	58	43	16	27	70	39	31
574 123	Feucht, M.		276	170	106	166	106	60	110	64	46
574 138	Lauf a.d.Pegnitz, St.		21	13	8	16	10	6	5	3	2
574 152	Röthenbach/Pegnitz, St		15	9	6	15	9	6	-	-	-
574 164	Winkelhaid		31	18	13	15	11	4	16	7	9
576 151	Wendelstein, M.		28	18	10	28	18	10	-	-	-
	Übrige Gemeinden		81	58	23	77	56	21	4	2	2
	Auspendler zusammen		2615	1601	1014	2033	1295	738	582	306	276
von 574 158	Simmelsdorf nach										
474 132	Gräfenberg, St.		40	21	19	14	7	7	26	14	12
474 138	Hiltpoltstein, M.		43	21	22	4	3	1	39	18	21
562 000	Erlangen		12	10	2	9	7	2	3	3	-
563 000	Fürth		16	11	5	16	11	5	-	-	-
564 000	Nürnberg		345	229	116	325	220	105	20	9	11
574 132	Hersbruck, St.		21	17	4	21	17	4	-	-	-
574 138	Lauf a.d.Pegnitz, St.		284	162	122	214	124	90	70	38	32
574 141	Neunkirchen a.Sand		60	48	12	60	48	12	-	-	-
574 152	Röthenbach/Pegnitz, St		36	26	10	36	26	10	-	-	-
574 154	Rückersdorf		11	4	7	11	4	7	-	-	-
574 155	Schnaittach, M.		137	80	57	68	39	29	69	41	28
574 156	Schwaig b.Nürnberg		27	15	12	26	15	11	1	-	1
	Übrige Gemeinden		71	60	11	67	58	9	4	2	2
	Auspendler zusammen		1103	704	399	871	579	292	232	125	107
von 574 160	Velden, St. nach										
472 175	Pegnitz, St.		11	10	1	10	9	1	1	1	-
563 000	Fürth		15	11	4	14	10	4	1	1	-
564 000	Nürnberg		119	85	34	105	76	29	14	9	5
574 129	Hartenstein		215	148	67	192	130	62	23	18	5
574 132	Hersbruck, St.		98	47	51	63	28	35	35	19	16
574 138	Lauf a.d.Pegnitz, St.		57	46	11	54	44	10	3	2	1
574 140	Neuhaus a.d.Pegnitz, M.		43	14	29	38	14	24	5	-	5
574 161	Vorra		18	7	11	10	3	7	8	4	4
	Übrige Gemeinden		84	59	25	69	49	20	15	10	5
	Auspendler zusammen		660	427	233	555	363	192	105	64	41
von 574 161	Vorra nach										
564 000	Nürnberg		234	168	66	221	161	60	13	7	6
574 129	Hartenstein		11	8	3	6	4	2	5	4	1
574 132	Hersbruck, St.		137	60	77	105	45	60	32	15	17
574 138	Lauf a.d.Pegnitz, St.		59	32	27	57	32	25	2	-	2
574 147	Pommelsbrunn		20	14	6	19	13	6	1	1	-
574 152	Röthenbach/Pegnitz, St		19	16	3	19	16	3	-	-	-
574 160	Velden, St.		65	38	27	19	13	6	46	25	21
	Übrige Gemeinden		71	45	26	65	41	24	6	4	2
	Auspendler zusammen		616	381	235	511	325	186	105	56	49

¹⁾ Ohne Pendler mit unbestimmtem Ziel.²⁾ Einschl. erwerbstätige Schüler und Studierende.³⁾ Ohne erwerbstätige Schüler und Studierende.

Die Auspendler Bayerns (Erwerbstätige sowie Schüler und Studierende) am 25. Mai 1987 nach Wohnsitz- und Zielgemeinden ¹⁾

Gemeinde- schlüssel- nummer	Gebiet		Auspendler			davon					
	Wohnsitzgemeinde					Berufspendler ²⁾			Ausbildungspendler ³⁾		
	Zielgemeinde		insgesamt	männlich	weiblich	insgesamt	männlich	weiblich	insgesamt	männlich	weiblich
	1	2	3	4	5	6	7	8	9		
von 574 164	Winkelhaid nach										
562 000	Erlangen		25	19	6	15	13	2	10	6	4
563 000	Fürth		37	22	15	37	22	15	-	-	-
564 000	Nürnberg		849	545	304	796	513	283	53	32	21
574 112	Altdorf b.Nürnberg, St.		388	170	218	232	96	136	156	74	82
574 123	Feucht, M.		128	83	45	94	67	27	34	16	18
574 138	Lauf a.d.Pegnitz, St.		21	15	6	19	14	5	2	1	1
574 152	Röthenbach/Pegnitz, St.		21	17	4	21	17	4	-	-	-
574 157	Schwarzenbruck		51	19	32	51	19	32	-	-	-
	Übrige Gemeinden		85	53	32	80	51	29	5	2	3
	Auspendler zusammen		1605	943	662	1345	812	533	260	131	129
	Lkr. Nürnberger Land zusammen		50602	31597	19005	43076	27553	15523	7526	4044	3482
	Landkreis Neustadt/Aisch-Bad W.										
von 575 112	Bad Windsheim, St. nach										
561 000	Ansbach		59	43	16	55	39	16	4	4	-
562 000	Erlangen		18	13	5	12	9	3	6	4	2
563 000	Fürth		99	56	43	97	55	42	2	1	1
564 000	Nürnberg		217	156	61	203	146	57	14	10	4
571 193	Rothenburg/Tauber, GKSt		88	56	32	88	56	32	-	-	-
572 132	Herzogenaurach, St.		54	38	16	54	38	16	-	-	-
572 147	Oberreichenbach		10	5	5	10	5	5	-	-	-
575 115	Burgbernheim, St.		83	59	24	82	58	24	1	1	-
575 119	Dietersheim		42	26	16	42	26	16	-	-	-
575 122	Ergersheim		54	28	26	54	28	26	-	-	-
575 133	Illesheim		73	56	17	73	56	17	-	-	-
575 135	Ipsheim, M.		37	21	16	37	21	16	-	-	-
575 143	Marktbergel, M.		30	20	10	30	20	10	-	-	-
575 145	Markt Erlbach, M.		11	8	3	11	8	3	-	-	-
575 153	Neustadt a.d.Aisch, St.		141	93	48	115	72	43	26	21	5
575 156	Obernzen, M.		21	9	12	21	9	12	-	-	-
575 165	Sugenheim, M.		30	20	10	30	20	10	-	-	-
575 168	Uffenheim, St.		140	76	64	111	62	49	29	14	15
663 000	Würzburg		19	13	6	14	11	3	5	2	3
	Übrige Gemeinden		126	84	42	120	82	38	6	2	4
	Auspendler zusammen		1352	880	472	1259	821	438	93	59	34
von 575 113	Baudenbach, M. nach										
563 000	Fürth		19	12	7	19	12	7	-	-	-
564 000	Nürnberg		37	29	8	34	27	7	3	2	1
575 118	Diespeck		110	58	52	23	13	10	87	45	42
575 138	Langenfeld		13	10	3	13	10	3	-	-	-
575 153	Neustadt a.d.Aisch, St.		132	74	58	108	64	44	24	10	14
575 161	Scheinfeld, St.		39	20	19	24	12	12	15	8	7
575 165	Sugenheim, M.		12	7	5	12	7	5	-	-	-
	Übrige Gemeinden		55	40	15	51	39	12	4	1	3
	Auspendler zusammen		417	250	167	284	184	100	133	66	67
von 575 115	Burgbernheim, St. nach										
561 000	Ansbach		52	33	19	44	28	16	8	5	3
564 000	Nürnberg		45	35	10	40	32	8	5	3	2
571 193	Rothenburg/Tauber, GKSt		29	14	15	28	14	14	1	-	1
575 112	Bad Windsheim, St.		301	181	120	234	140	94	67	41	26
575 122	Ergersheim		10	3	7	10	3	7	-	-	-
575 124	Gallmertsgraben		11	7	4	11	7	4	-	-	-
575 133	Illesheim		29	24	5	29	24	5	-	-	-
575 143	Marktbergel, M.		95	49	46	27	17	10	68	32	36
575 153	Neustadt a.d.Aisch, St.		13	7	6	11	6	5	2	1	1
575 168	Uffenheim, St.		96	38	58	55	20	35	41	18	23
	Übrige Gemeinden		79	52	27	75	49	26	4	3	1
	Auspendler zusammen		760	443	317	564	340	224	196	103	93
von 575 116	Burghaslach, M. nach										
471 220	Schlüsselfeld, St.		80	50	30	80	50	30	-	-	-
562 000	Erlangen		31	23	8	30	22	8	1	1	-
564 000	Nürnberg		29	21	8	27	20	7	2	1	1
572 132	Herzogenaurach, St.		16	13	3	16	13	3	-	-	-
572 135	Höchstädt/Aisch, St.		17	15	2	17	15	2	-	-	-
572 159	Vestenbergsgrauth, M.		22	18	4	22	18	4	-	-	-
572 160	Wachenroth, M.		12	6	6	12	6	6	-	-	-
575 153	Neustadt a.d.Aisch, St.		45	28	17	37	22	15	8	6	2
575 161	Scheinfeld, St.		137	71	66	50	31	19	87	40	47
	Übrige Gemeinden		89	71	18	83	66	17	6	5	1
	Auspendler zusammen		478	316	162	374	263	111	104	53	51

¹⁾ Ohne Pendler mit unbestimmtem Ziel.

²⁾ Einschl. erwerbstätige Schüler und Studierende.

³⁾ Ohne erwerbstätige Schüler und Studierende.

Die Auspendler Bayerns (Erwerbstätige sowie Schüler und Studierende) am 25. Mai 1987 nach Wohnsitz- und Zielgemeinden ¹⁾

Gemeinde-schlüssel-nummer	Gebiet		Auspendler			davon															
	Wohnsitzgemeinde	Zielgemeinde				Berufspendler ²⁾			Ausbildungspendler ³⁾												
			insgesamt	männlich	weiblich	insgesamt	männlich	weiblich	insgesamt	männlich	weiblich										
			1	2	3	4	5	6	7	8	9										
von 575 117	Dachsbach, M.	nach																			
562 000	Erlangen		37	27	10	32	23	9	5	4	1										
563 000	Fürth		15	7	8	13	7	6	2	-	2										
564 000	Nürnberg		42	37	5	40	36	4	2	1	1										
572 132	Herzogenaaurach, St.		106	79	27	106	79	27	-	-	-										
575 118	Diespeck		41	14	27	41	14	27	-	-	-										
575 125	Gerhardshofen		10	8	2	10	8	2	-	-	-										
575 153	Neustadt a.d.Aisch, St.		117	57	60	82	39	43	35	18	17										
575 167	Uehlfeld, M.		109	62	47	30	19	11	79	43	36										
	übrige Gemeinden		65	50	15	61	47	14	4	3	1										
	Auspendler zusammen		542	341	201	415	272	143	127	69	58										
von 575 118	Diespeck	nach																			
562 000	Erlangen		21	15	6	12	9	3	9	6	3										
563 000	Fürth		70	50	20	68	49	19	2	1	1										
564 000	Nürnberg		162	134	28	152	125	27	10	9	1										
571 135	Dietenhofen, M.		18	16	2	18	16	2	-	-	-										
572 132	Herzogenaaurach, St.		24	16	8	24	16	8	-	-	-										
575 112	Bad Windsheim, St.		17	11	6	10	6	4	7	5	2										
575 119	Dietersheim		41	24	17	41	24	17	-	-	-										
575 121	Emskirchen, M.		27	20	7	27	20	7	-	-	-										
575 128	Gutenstetten		11	10	1	11	10	1	-	-	-										
575 153	Neustadt a.d.Aisch, St.		484	271	213	383	213	170	101	58	43										
575 161	Scheinfeld, St.		37	15	22	26	14	12	11	1	10										
	übrige Gemeinden		106	82	24	104	81	23	2	1	1										
	Auspendler zusammen		1018	664	354	876	583	293	142	81	61										
von 575 119	Dietersheim	nach																			
561 000	Ansbach		11	7	4	11	7	4	-	-	-										
563 000	Fürth		25	18	7	22	17	5	3	1	2										
564 000	Nürnberg		64	47	17	57	42	15	7	5	2										
575 112	Bad Windsheim, St.		77	45	32	62	38	24	15	7	8										
575 118	Diespeck		13	8	5	13	8	5	-	-	-										
575 135	Ipsheim, M.		12	8	4	12	8	4	-	-	-										
575 153	Neustadt a.d.Aisch, St.		309	157	152	189	92	97	120	65	55										
575 161	Scheinfeld, St.		19	9	10	12	8	4	7	1	6										
575 168	Uffenheim, St.		10	7	3	10	7	3	-	-	-										
	übrige Gemeinden		64	48	16	57	43	14	7	5	2										
	Auspendler zusammen		604	354	250	445	270	175	159	84	75										
von 575 121	Emskirchen, M.	nach																			
562 000	Erlangen		89	64	25	77	55	22	12	9	3										
563 000	Fürth		286	174	112	270	167	103	16	7	9										
564 000	Nürnberg		468	346	122	446	334	112	22	12	10										
572 132	Herzogenaaurach, St.		88	58	30	85	55	30	3	3	-										
573 114	Cadolzburg, M.		13	7	6	12	7	5	1	-	1										
573 120	Langenzenn, St.		67	46	21	54	40	14	13	6	7										
573 124	Puschendorf		12	2	10	12	2	10	-	-	-										
573 130	Veitsbronn		10	7	3	10	7	3	-	-	-										
573 133	Wilhermsdorf, M.		19	12	7	19	12	7	-	-	-										
575 112	Bad Windsheim, St.		12	7	5	7	5	2	5	2	3										
575 118	Diespeck		20	8	12	20	8	12	-	-	-										
575 145	Markt Erlbach, M.		17	15	2	17	15	2	-	-	-										
575 153	Neustadt a.d.Aisch, St.		273	133	140	124	65	59	149	68	81										
575 161	Scheinfeld, St.		63	39	24	52	33	19	11	6	5										
575 181	Wilhelmsdorf		43	24	19	43	24	19	-	-	-										
	übrige Gemeinden		98	74	24	94	72	22	4	2	2										
	Auspendler zusammen		1578	1016	562	1342	901	441	236	115	121										
von 575 122	Ergersheim	nach																			
575 112	Bad Windsheim, St.		158	86	72	89	56	33	69	30	39										
575 168	Uffenheim, St.		103	49	54	51	22	29	52	27	25										
	übrige Gemeinden		81	61	20	71	56	15	10	5	5										
	Auspendler zusammen		342	196	146	211	134	77	131	62	69										
von 575 124	Gallmersgarten	nach																			
561 000	Ansbach		15	8	7	13	7	6	2	1	1										
571 193	Rothenburg/Tauber, GKSt		49	27	22	45	27	18	4	-	4										
575 112	Bad Windsheim, St.		41	20	21	35	19	16	6	1	5										
575 115	Burgbernheim, St.		47	21	26	15	12	3	32	9	23										
575 143	Marktbergel, M.		58	28	30	5	3	2	53	25	28										
575 168	Uffenheim, St.		23	10	13	15	7	8	8	3	5										
	übrige Gemeinder		52	36	16	49	34	15	3	2	1										
	Auspendler zusammen		285	150	135	177	109	68	108	41	67										
von 575 125	Gerhardshofen	nach																			
562 000	Erlangen		44	36	8	41	34	7	3	2	1										
563 000	Fürth		34	19	15	31	18	13	3	1	2										

¹⁾ Ohne Pendler mit unbestimmtem Ziel.

²⁾ Einschl. erwerbstätige Schüler und Studierende.

³⁾ Ohne erwerbstätige Schüler und Studierende.

Die Auspendler Bayerns (Erwerbstätige sowie Schüler und Studierende) am 25. Mai 1987 nach Wohnsitz- und Zielgemeinden ¹⁾

Gemeinde- schlüssel- nummer	Gebiet		Auspendler			davon					
	Wohnsitzgemeinde					Berufspendler ²⁾			Ausbildungspendler ³⁾		
	Zielgemeinde		insgesamt	männlich	weiblich	insgesamt	männlich	weiblich	insgesamt	männlich	weiblich
	1	2	3	4	5	6	7	8	9		
564 000	Nürnberg		59	46	13	59	46	13	-	-	-
572 132	Herzogenaurach, St.		115	73	42	115	73	42	-	-	-
575 117	Dachsbach, M.		90	52	38	25	17	8	65	35	30
575 118	Diespeck		28	17	11	28	17	11	-	-	-
575 121	Emskirchen, M.		26	12	14	26	12	14	-	-	-
575 153	Neustadt a.d.Aisch, St.		114	49	65	70	33	37	44	16	28
575 167	Uehlfeld, M.		76	37	39	25	17	8	51	20	31
	Übrige Gemeinden		66	41	25	64	39	25	2	2	-
	Auspendler zusammen		652	382	270	484	306	178	168	76	92
von 575 127 Gollhofen nach											
571 193	Rothenburg/Tauber, GKSt		10	5	5	10	5	5	-	-	-
575 112	Bad Windsheim, St.		12	8	4	11	8	3	1	-	1
575 130	Hemmersheim		59	34	25	3	1	2	56	33	23
575 168	Uffenheim, St.		144	73	71	94	49	45	50	24	26
663 000	Würzburg		12	9	3	8	6	2	4	3	1
679 170	Ochsenfurt, St.		11	6	5	11	6	5	-	-	-
	Übrige Gemeinden		39	31	8	39	31	8	-	-	-
	Auspendler zusammen		287	166	121	176	106	70	111	60	51
von 575 128 Gutenstetten nach											
563 000	Fürth		13	9	4	10	6	4	3	3	-
564 000	Nürnberg		35	28	7	30	27	3	5	1	4
572 132	Herzogenaurach, St.		14	13	1	14	13	1	-	-	-
575 118	Diespeck		158	79	79	68	36	32	90	43	47
575 150	Münchsteinach		10	9	1	10	9	1	-	-	-
575 153	Neustadt a.d.Aisch, St.		148	75	73	110	50	60	38	25	13
575 161	Scheinfeld, St.		17	11	6	12	7	5	5	4	1
	Übrige Gemeinden		96	71	25	90	67	23	6	4	2
	Auspendler zusammen		491	295	196	344	215	129	147	80	67
von 575 129 Hagenbüchach nach											
563 000	Fürth		95	54	41	92	51	41	3	3	-
564 000	Nürnberg		131	94	37	125	90	35	6	4	2
573 120	Langenzern, St.		25	15	10	17	9	8	8	6	2
573 124	Puschendorf		11	1	10	11	1	10	-	-	-
575 121	Emskirchen, M.		79	43	36	33	20	13	46	23	23
575 153	Neustadt a.d.Aisch, St.		29	13	16	10	5	5	19	8	11
	Übrige Gemeinden		49	29	20	45	26	19	4	3	1
	Auspendler zusammen		419	249	170	333	202	131	86	47	39
von 575 130 Hemmersheim nach											
575 168	Uffenheim, St.		64	39	25	22	13	9	42	26	16
663 000	Würzburg		18	10	8	16	10	6	2	-	2
679 114	Aub, St.		10	7	3	10	7	3	-	-	-
679 170	Ochsenfurt, St.		12	7	5	12	7	5	-	-	-
	Übrige Gemeinden		56	35	21	52	33	19	4	2	2
	Auspendler zusammen		160	98	62	112	70	42	48	28	20
von 575 133 Illesheim nach											
575 112	Bad Windsheim, St.		114	70	44	85	57	28	29	13	16
575 115	Burgbernheim, St.		48	29	19	8	5	3	40	24	16
575 143	Marktbergel, M.		48	29	19	21	13	8	27	16	11
575 168	Uffenheim, St.		13	6	7	11	6	5	2	-	2
	Übrige Gemeinden		65	39	26	64	39	25	1	-	1
	Auspendler zusammen		288	173	115	189	120	69	99	53	46
von 575 134 Ippesheim, M. nach											
575 112	Bad Windsheim, St.		14	8	6	13	7	6	1	1	-
575 130	Hemmersheim		79	48	31	2	2	-	77	46	31
575 161	Scheinfeld, St.		13	6	7	13	6	7	-	-	-
575 168	Uffenheim, St.		159	90	69	96	59	37	63	31	32
663 000	Würzburg		23	15	8	22	15	7	1	-	1
675 141	Kitzingen, GKSt.		13	9	4	12	9	3	1	-	1
675 147	Marktbreit, St.		10	9	1	10	9	1	-	-	-
679 170	Ochsenfurt, St.		18	11	7	17	10	7	1	1	-
	Übrige Gemeinden		84	54	30	79	50	29	5	4	1
	Auspendler zusammen		413	250	163	264	167	97	149	83	66
von 575 135 Ipsheim, M. nach											
563 000	Fürth		18	13	5	17	12	5	1	1	-
564 000	Nürnberg		65	46	19	60	45	15	5	1	4
575 112	Bad Windsheim, St.		275	155	120	199	125	74	76	30	46
575 119	Dietersheim		58	29	29	37	22	15	21	7	14
575 153	Neustadt a.d.Aisch, St.		83	44	39	75	38	37	8	6	2
575 168	Uffenheim, St.		10	7	3	8	5	3	2	2	-
	Übrige Gemeinden		92	65	27	80	60	20	12	5	7
	Auspendler zusammen		601	359	242	476	307	169	125	52	73

¹⁾ Ohne Pendler mit unbestimmtem Ziel.

²⁾ Einschl. erwerbstätige Schüler und Studierende.

³⁾ Ohne erwerbstätige Schüler und Studierende.

Die Auspendler Bayerns (Erwerbstätige sowie Schüler und Studierende) am 25. Mai 1987 nach Wohnsitz- und Zielgemeinden ¹⁾

Gemeinde- schlüssel- nummer	Gebiet		Auspendler			davon								
	Wohnsitzgemeinde	Zielgemeinde	insgesamt	männlich	weiblich	Berufspendler ²⁾			Ausbildungspendler ³⁾					
						insgesamt	männlich	weiblich	insgesamt	männlich	weiblich			
	1	2	3	4	5	6	7	8	9					
von 575 138	Langenfeld	nach												
563 000	Fürth		38	21	17	36	20	16	2	1	1			
564 000	Nürnberg		70	57	13	66	54	12	4	3	1			
575 144	Markt Bibart, M.		14	8	6	14	8	6	-	-	-			
575 153	Neustadt a.d.Aisch, St.		64	38	26	57	36	21	7	2	5			
575 161	Scheinfeld, St.		61	27	34	21	9	12	40	18	22			
575 165	Sugenheim, M.		72	33	39	22	8	14	50	25	25			
	Übrige Gemeinden		63	39	24	59	37	22	4	2	2			
	Auspendler zusammen		382	223	159	275	172	103	107	51	56			
von 575 143	Marktbergel, M.	nach												
561 000	Ansbach		41	27	14	38	26	12	3	1	2			
564 000	Nürnberg		17	13	4	16	13	3	1	-	1			
571 193	Rothenburg/Tauber, GKSt		24	13	11	24	13	11	-	-	-			
575 112	Bad Windsheim, St.		147	85	62	121	72	49	26	13	13			
575 115	Burgbernheim, St.		117	67	50	41	26	15	76	41	35			
575 133	Illesheim		11	7	4	11	7	4	-	-	-			
575 168	Uffenheim, St.		30	20	10	12	6	6	18	14	4			
	Übrige Gemeinden		54	43	11	49	40	9	5	3	2			
	Auspendler zusammen		441	275	166	312	203	109	129	72	57			
von 575 144	Markt Bibart, M.	nach												
563 000	Fürth		21	11	10	21	11	10	-	-	-			
564 000	Nürnberg		66	47	19	64	47	17	2	-	2			
575 112	Bad Windsheim, St.		11	9	2	10	9	1	1	-	1			
575 153	Neustadt a.d.Aisch, St.		68	35	33	58	30	28	10	5	5			
575 161	Scheinfeld, St.		292	131	161	166	65	101	126	66	60			
575 165	Sugenheim, M.		20	11	9	20	11	9	-	-	-			
663 000	Würzburg		11	9	2	10	9	1	1	-	1			
675 139	Iphofen, St.		16	9	7	16	9	7	-	-	-			
675 141	Kitzingen, GKSt.		24	14	10	19	10	9	5	4	1			
675 148	Markt Einersheim, M.		18	13	5	18	13	5	-	-	-			
	Übrige Gemeinden		91	72	19	86	68	18	5	4	1			
	Auspendler zusammen		638	361	277	488	282	206	150	79	71			
von 575 145	Markt Erlbach, M.	nach												
562 000	Erlangen		39	26	13	27	21	6	12	5	7			
563 000	Fürth		281	172	109	265	167	98	16	5	11			
564 000	Nürnberg		403	300	103	385	293	92	18	7	11			
571 135	Dietenhofen, M.		33	18	15	33	18	15	-	-	-			
573 114	Cadolzburg, M.		13	9	4	13	9	4	-	-	-			
573 120	Langenzenn, St.		71	45	26	69	43	26	2	2	-			
573 133	Wilhermsdorf, M.		49	27	22	49	27	22	-	-	-			
573 134	Zirndorf, St.		10	9	1	10	9	1	-	-	-			
575 112	Bad Windsheim, St.		38	18	20	23	15	8	15	3	12			
575 118	Diespeck		11	7	4	11	7	4	-	-	-			
575 119	Dietersheim		10	7	3	10	7	3	-	-	-			
575 121	Emskirchen, M.		23	16	7	23	16	7	-	-	-			
575 152	Neuhof a.d.Zenn, M.		12	3	9	12	3	9	-	-	-			
575 153	Neustadt a.d.Aisch, St.		238	113	125	119	56	63	119	57	62			
575 161	Scheinfeld, St.		20	7	13	8	5	3	12	2	10			
	Übrige Gemeinden		89	67	22	85	63	22	4	4	-			
	Auspendler zusammen		1340	844	496	1142	759	383	198	85	113			
von 575 146	Markt Nordheim, M.	nach												
564 000	Nürnberg		12	11	1	12	11	1	-	-	-			
575 112	Bad Windsheim, St.		30	20	10	29	20	9	1	-	1			
575 161	Scheinfeld, St.		12	6	6	5	4	1	7	2	5			
575 165	Sugenheim, M.		93	60	33	37	26	11	56	34	22			
575 168	Uffenheim, St.		162	84	78	69	37	32	93	47	46			
	Übrige Gemeinden		79	63	16	73	58	15	6	5	1			
	Auspendler zusammen		388	244	144	225	156	69	163	88	75			
von 575 147	Markt Taschendorf, M.	nach												
471 220	Schlüsselfeld, St.		13	11	2	13	11	2	-	-	-			
562 000	Erlangen		12	9	3	10	7	3	2	2	-			
563 000	Fürth		11	5	6	11	5	6	-	-	-			
564 000	Nürnberg		21	16	5	18	14	4	3	2	1			
572 135	Höchstadt/Aisch, St.		17	16	1	17	16	1	-	-	-			
572 159	Vestenbergsreuth, M.		14	12	2	14	12	2	-	-	-			
575 116	Burghaslach, M.		20	9	11	19	8	11	1	1	-			
575 118	Diespeck		12	7	5	12	7	5	-	-	-			
575 153	Neustadt a.d.Aisch, St.		59	43	16	59	43	16	-	-	-			
575 161	Scheinfeld, St.		175	89	86	65	28	37	110	61	49			
575 167	Uhlfeld, M.		12	10	2	12	10	2	-	-	-			
	Übrige Gemeinden		47	39	8	47	39	8	-	-	-			
	Auspendler zusammen		413	266	147	297	200	97	116	66	50			

¹⁾ Ohne Pendler mit unbestimmtem Ziel.

²⁾ Einschl. erwerbstätige Schüler und Studierende.

³⁾ Ohne erwerbstätige Schüler und Studierende.

Die Auspendler Bayerns (Erwerbstätige sowie Schüler und Studierende) am 25. Mai 1987 nach Wohnsitz- und Zielgemeinden ¹⁾

Gemeinde- schlüssel- nummer	Gebiet		Auspendler			davon						
	Wohnsitzgemeinde					Berufspendler ²⁾			Ausbildungspendler ³⁾			
	Zielgemeinde		insgesamt	männlich	weiblich	insgesamt	männlich	weiblich	insgesamt	männlich	weiblich	
	1	2	3	4	5	6	7	8	9			
von 575 150	Münchsteinach	nach										
562 000	Erlangen		15	14	1	13	12	1	2	2		
563 000	Fürth		13	10	3	12	9	3	1	1		
564 000	Nürnberg		38	32	6	35	29	6	3	3		
572 132	Herzogenaurach, St.		12	10	2	12	10	2	-	-		
572 135	Höchststadt/Aisch, St.		15	13	2	15	13	2	-	-		
572 159	Vestenbergsreuth, M.		23	16	7	23	16	7	-	-		
575 118	Diespeck		153	72	81	47	18	29	106	54	52	
575 119	Dietersheim		16	8	8	16	8	8	-	-		
575 153	Neustadt a.d.Aisch, St.		173	93	80	136	73	63	37	20	17	
575 161	Scheinfeld, St.		25	13	12	23	11	12	2	2		
575 167	Uehlfeld, M.		28	15	13	11	7	4	17	8	9	
	Übrige Gemeinden		87	61	26	86	60	26	1	1		
	Auspendler zusammen		598	357	241	429	266	163	169	91	78	
von 575 152	Neuhof a.d.Zenn, M.	nach										
561 000	Ansbach		18	13	5	17	12	5	1	1		
562 000	Erlangen		13	12	1	11	10	1	2	2		
563 000	Fürth		88	46	42	85	43	42	3	3		
564 000	Nürnberg		147	110	37	144	108	36	3	2	1	
571 135	Dietenhofen, M.		68	44	24	68	44	24	-	-		
573 120	Langenzenn, St.		26	22	4	26	22	4	-	-		
573 133	Wilhermsdorf, M.		39	26	13	39	26	13	-	-		
575 112	Bad Windsheim, St.		11	6	5	7	3	4	4	3	1	
575 145	Markt Erlbach, M.		23	18	5	23	18	5	-	-		
575 153	Neustadt a.d.Aisch, St.		73	29	44	27	14	13	46	15	31	
575 166	Trautskirchen		11	6	5	11	6	5	-	-		
	Übrige Gemeinden		58	37	21	52	34	18	6	3	3	
	Auspendler zusammen		575	369	206	510	340	170	65	29	36	
von 575 153	Neustadt a.d.Aisch, St.	nach										
561 000	Ansbach		12	9	3	12	9	3	-	-		
562 000	Erlangen		86	58	28	52	36	16	34	22	12	
563 000	Fürth		223	158	65	209	148	61	14	10	4	
564 000	Nürnberg		553	427	126	518	404	114	35	23	12	
572 132	Herzogenaurach, St.		79	53	26	79	53	26	-	-		
572 159	Vestenbergsreuth, M.		10	8	2	10	8	2	-	-		
573 120	Langenzenn, St.		18	14	4	18	14	4	-	-		
573 133	Wilhermsdorf, M.		10	8	2	10	8	2	-	-		
575 112	Bad Windsheim, St.		89	51	38	70	36	34	19	15	4	
575 118	Diespeck		205	104	102	206	104	102	-	-		
575 119	Dietersheim		110	71	39	110	71	39	-	-		
575 121	Emskirchen, M.		67	38	29	67	38	29	-	-		
575 125	Gerhardshofen		10	6	4	10	6	4	-	-		
575 138	Langenfeld		19	15	4	19	15	4	-	-		
575 145	Markt Erlbach, M.		41	35	6	41	35	6	-	-		
575 150	Münchsteinach		13	11	2	13	11	2	-	-		
575 161	Scheinfeld, St.		97	46	51	85	40	45	12	6	6	
575 165	Sugenheim, M.		19	8	11	19	8	11	-	-		
575 167	Uehlfeld, M.		18	15	3	18	15	3	-	-		
575 168	Uffenheim, St.		14	8	6	13	7	6	1	1		
575 181	Wilhelmsdorf		10	5	5	10	5	5	-	-		
663 000	Würzburg		17	12	5	12	8	4	5	4	1	
	Übrige Gemeinden		179	122	57	172	121	51	7	1	6	
	Auspendler zusammen		1900	1282	618	1773	1200	573	127	82	45	
von 575 155	Oberickelsheim	nach										
575 130	Hemmersheim		45	25	20	1	-	1	44	25	19	
575 168	Uffenheim, St.		80	48	32	31	17	14	49	31	18	
663 000	Würzburg		24	14	10	21	12	9	3	2	1	
679 170	Ochsenfurt, St.		34	24	10	34	24	10	-	-		
	Übrige Gemeinden		49	29	20	47	28	19	2	1	1	
	Auspendler zusammen		232	140	92	134	81	53	98	59	39	
von 575 156	Oberzenn, M.	nach										
561 000	Ansbach		71	35	36	63	32	31	8	3	5	
563 000	Fürth		41	24	17	41	24	17	-	-		
564 000	Nürnberg		70	46	24	68	44	24	2	2		
571 135	Dietenhofen, M.		27	19	8	27	19	8	-	-		
573 120	Langenzenn, St.		32	31	1	32	31	1	-	-		
575 112	Bad Windsheim, St.		300	168	132	194	112	82	106	56	50	
575 115	Burgbernheim, St.		26	26	-	26	26	-	-	-		
575 133	Illesheim		19	15	4	19	15	4	-	-		
575 143	Marktbergel, M.		19	17	2	19	17	2	-	-		
575 152	Neuhof a.d.Zenn, M.		15	5	10	15	5	10	-	-		
575 153	Neustadt a.d.Aisch, St.		21	15	6	15	11	4	-	-		
575 168	Uffenheim, St.		21	10	11	14	7	7	6	4	2	
	Übrige Gemeinden		94	79	15	89	77	12	5	2	3	
	Auspendler zusammen		756	490	266	622	420	202	134	70	64	

¹⁾ Ohne Pendler mit unbestimmtem Ziel.²⁾ Einschl. erwerbstätige Schüler und Studierende.³⁾ Ohne erwerbstätige Schüler und Studierende.

Die Auspendler Bayerns (Erwerbstätige sowie Schüler und Studierende) am 25. Mai 1987 nach Wohnsitz- und Zielgemeinden ¹⁾

Gemeinde- schlüssel- nummer	Gebiet		Auspendler			davon						
	Wohnsitzgemeinde					Berufspendler ²⁾			Ausbildungspendler ³⁾			
	Zielgemeinde		insgesamt	männlich	weiblich	insgesamt	männlich	weiblich	insgesamt	männlich	weiblich	
			1	2	3	4	5	6	7	8	9	
von 575 157	Oberscheinfeld, M. nach											
471 220	Schlüsselfeld, St.		11	9	2	11	9	2	-	-	-	
564 000	Nürnberg		26	20	6	21	16	5	5	4	1	
575 144	Markt Bibart, M.		18	16	2	18	16	2	-	-	-	
575 153	Neustadt a.d.Aisch, St.		37	17	20	35	15	20	2	2	-	
575 161	Scheinfeld, St.		253	112	141	119	56	63	134	56	78	
675 127	Geiselwind, M.		46	21	25	21	12	9	25	9	16	
	Übrige Gemeinden		92	75	17	83	69	14	9	6	3	
	Auspendler zusammen		483	270	213	308	193	115	175	77	98	
von 575 161	Scheinfeld, St. nach											
563 000	Fürth		44	35	9	44	35	9	-	-	-	
564 000	Nürnberg		103	82	21	96	78	18	7	4	3	
572 132	Herzogenaurach, St.		10	7	3	10	7	3	-	-	-	
575 112	Bad Windsheim, St.		14	10	4	10	8	2	4	2	2	
575 116	Burghaslach, M.		12	6	6	12	6	6	-	-	-	
575 118	Diespeck		15	13	2	15	13	2	-	-	-	
575 138	Langenfeld		12	11	1	12	11	1	-	-	-	
575 144	Markt Bibart, M.		83	76	7	83	76	7	-	-	-	
575 153	Neustadt a.d.Aisch, St.		155	95	60	151	93	58	4	2	2	
575 157	Oberscheinfeld, M.		14	12	2	14	12	2	-	-	-	
575 165	Sugenheim, M.		20	10	10	20	10	10	-	-	-	
663 000	Würzburg		25	19	6	12	10	2	13	9	4	
675 127	Geiselwind, M.		11	7	4	11	7	4	-	-	-	
675 139	Iphofen, St.		10	9	1	10	9	1	-	-	-	
675 141	Kitzingen, GKSt.		22	17	5	18	14	4	4	3	1	
675 148	Markt Einersheim, M.		13	12	1	13	12	1	-	-	-	
	Übrige Gemeinden		137	111	26	131	105	26	6	6	-	
	Auspendler zusammen		700	532	168	662	506	156	38	26	12	
von 575 163	Simmershofen nach											
571 193	Rothenburg/Tauber, GKSt		21	12	9	21	12	9	-	-	-	
575 112	Bad Windsheim, St.		22	16	6	21	15	6	1	1	-	
575 130	Hemmersheim		52	28	24	1	-	1	51	28	23	
575 168	Uffenheim, St.		168	97	71	80	50	30	88	47	41	
663 000	Würzburg		12	9	3	7	4	3	5	5	-	
	Übrige Gemeinden		83	62	21	79	59	20	4	3	1	
	Auspendler zusammen		358	224	134	209	140	69	149	84	65	
von 575 165	Sugenheim, M. nach											
563 000	Fürth		31	20	11	31	20	11	-	-	-	
564 000	Nürnberg		70	54	16	66	51	15	4	3	1	
575 112	Bad Windsheim, St.		47	27	20	35	22	13	12	5	7	
575 138	Langenfeld		12	10	2	12	10	2	-	-	-	
575 144	Markt Bibart, M.		41	34	7	41	34	7	-	-	-	
575 153	Neustadt a.d.Aisch, St.		134	71	63	98	54	44	36	17	19	
575 161	Scheinfeld, St.		210	103	107	98	55	43	112	48	64	
575 168	Uffenheim, St.		29	19	10	28	18	10	1	1	-	
663 000	Würzburg		12	11	1	10	10	-	2	1	1	
	Übrige Gemeinden		81	62	19	73	56	17	8	6	2	
	Auspendler zusammen		667	411	256	492	330	162	175	81	94	
von 575 166	Trautskirchen nach											
563 000	Fürth		79	51	28	77	49	28	2	2	-	
564 000	Nürnberg		83	61	22	80	59	21	3	2	1	
571 135	Dietenhofen, M.		39	22	17	39	22	17	-	-	-	
573 120	Langenzenn, St.		27	23	4	27	23	4	-	-	-	
573 133	Wilhermsdorf, M.		13	9	4	13	9	4	-	-	-	
575 112	Bad Windsheim, St.		23	9	14	20	7	13	3	2	1	
575 145	Markt Erlbach, M.		21	13	8	21	13	8	-	-	-	
575 152	Neuhof a.d.Zenn, M.		135	64	71	31	13	18	104	51	53	
575 153	Neustadt a.d.Aisch, St.		36	14	22	12	3	9	24	11	13	
	Übrige Gemeinden		66	47	19	59	45	14	7	2	5	
	Auspendler zusammen		522	313	209	379	243	136	143	70	73	
von 575 167	Uehlfeld, M. nach											
562 000	Erlangen		86	59	27	75	50	25	11	9	2	
563 000	Fürth		24	19	5	23	18	5	1	1	-	
564 000	Nürnberg		72	59	13	70	57	13	2	2	-	
572 132	Herzogenaurach, St.		72	45	27	72	45	27	-	-	-	
572 135	Höchstädt/Aisch, St.		69	46	23	66	46	20	3	-	3	
572 159	Vestenbergsreuth, M.		66	44	22	66	44	22	-	-	-	
575 117	Dachsbach, M.		11	10	1	11	10	1	-	-	-	
575 118	Diespeck		35	17	18	35	17	18	-	-	-	
575 153	Neustadt a.d.Aisch, St.		131	63	68	69	39	30	62	24	38	
575 161	Scheinfeld, St.		12	1	11	10	1	9	2	-	2	
	Übrige Gemeinden		73	50	23	66	45	21	7	5	2	
	Auspendler zusammen		651	413	238	563	372	191	88	41	47	

¹⁾ Ohne Pendler mit unbestimmtem Ziel.

²⁾ Einschl. erwerbstätige Schüler und Studierende.

³⁾ Ohne erwerbstätige Schüler und Studierende.

Die Auspendler Bayerns (Erwerbstätige sowie Schüler und Studierende) am 25. Mai 1987 nach Wohnsitz- und Zielgemeinden 1)

Gemeinde- schlüssel- nummer	Gebiet Wohnsitzgemeinde Zielgemeinde	Auspendler			davon					
		insgesamt	männlich	weiblich	Berufspendler 2)			Ausbildungspendler 3)		
					insgesamt	männlich	weiblich	insgesamt	männlich	weiblich
					1	2	3	4	5	6
von 575 168 Uffenheim, St. nach										
561 000	Ansbach	42	33	9	35	29	6	7	4	3
564 000	Nürnberg	28	25	3	26	23	3	2	2	-
571 188	Ohrenbach	20	9	11	4	2	2	16	7	9
571 193	Rothenburg/Tauber, GKSt	69	32	37	68	32	36	1	-	1
575 112	Bad Windsheim, St.	144	93	51	127	86	41	17	7	10
575 115	Burgbernheim, St.	32	22	10	30	21	9	2	1	1
575 122	Ergersheim	43	32	11	43	32	11	-	-	-
575 127	Gollhofen	11	8	3	11	8	3	-	-	-
575 133	Illesheim	12	10	2	12	10	2	-	-	-
575 153	Neustadt a.d.Aisch, St.	27	18	9	26	17	9	1	1	-
575 161	Scheinfeld, St.	16	10	6	14	9	5	2	1	1
575 165	Sugenheim, M.	17	9	8	17	9	8	-	-	-
663 000	Würzburg	79	60	19	66	50	16	13	10	3
675 141	Kitzingen, GKSt.	21	12	9	16	9	7	5	3	2
679 170	Ochsenfurt, St.	24	17	7	24	17	7	-	-	-
	Übrige Gemeinden	203	161	42	195	157	38	8	4	4
	Auspendler zusammen	788	551	237	714	511	203	74	40	34
von 575 179 Weigenheim nach										
575 112	Bad Windsheim, St.	15	12	3	14	11	3	1	1	-
575 168	Uffenheim, St.	287	160	127	148	83	65	139	77	62
663 000	Würzburg	13	9	4	10	7	3	3	2	1
	Übrige Gemeinden	91	73	18	83	69	14	8	4	4
	Auspendler zusammen	406	254	152	255	170	85	151	84	67
von 575 181 Wilhelmsdorf nach										
562 000	Erlangen	19	12	7	16	9	7	3	3	-
563 000	Fürth	47	26	21	45	26	19	2	-	2
564 000	Nürnberg	83	65	18	77	60	17	6	5	1
572 132	Herzogenaurach, St.	48	28	20	47	28	19	1	-	1
575 121	Emskirchen, M.	128	80	48	58	32	26	70	48	22
575 153	Neustadt a.d.Aisch, St.	75	37	38	30	18	12	45	19	26
	Übrige Gemeinden	44	27	17	38	24	14	6	3	3
	Auspendler zusammen	444	275	169	311	197	114	133	78	55
	Lkr. Neustadt/Aisch-Bad W. zus.	23369	14676	8693	18425	12111	6314	4944	2565	2379
<u>Landkreis Roth</u>										
von 576 111 Abenberg, St. nach										
561 000	Ansbach	14	11	3	14	11	3	-	-	-
562 000	Erlangen	14	10	4	9	7	2	5	3	2
563 000	Fürth	36	27	9	36	27	9	-	-	-
564 000	Nürnberg	456	329	127	443	320	123	13	9	4
565 000	Schwabach	591	332	259	528	300	228	63	32	31
571 226	Windsbach, St.	30	20	10	20	12	8	10	8	2
576 117	Büchenbach	32	22	10	32	22	10	-	-	-
576 121	Georgensgmünd	30	16	14	30	16	14	-	-	-
576 137	Rednitzhembach	15	6	9	15	6	9	-	-	-
576 143	Roth, St.	187	114	73	124	76	48	63	38	25
576 147	Spalt, St.	14	13	1	14	13	1	-	-	-
576 151	Wendelstein, M.	13	7	6	13	7	6	-	-	-
577 177	Weißenburg i.Bay., GKSt	12	10	2	4	3	1	8	7	1
	Übrige Gemeinden	86	65	21	83	63	20	3	2	1
	Auspendler zusammen	1530	982	548	1365	883	482	165	99	66
von 576 113 Allersberg, M. nach										
373 126	Freystadt, St.	29	17	12	29	17	12	-	-	-
373 147	Neumarkt i.d.OPf., GKSt	27	14	13	24	13	11	3	1	2
562 000	Erlangen	18	16	2	8	7	1	10	9	1
563 000	Fürth	51	31	20	51	31	20	-	-	-
564 000	Nürnberg	1238	832	406	1194	808	386	44	24	20
565 000	Schwabach	48	29	19	46	29	17	2	-	2
574 123	Feucht, M.	18	16	2	17	15	2	1	1	-
574 152	Röthenbach/Pegnitz, St	30	13	17	30	13	17	-	-	-
574 157	Schwarzenbruck	20	9	11	20	9	11	-	-	-
576 127	Hilpoltstein, St.	262	160	102	123	85	38	139	75	64
576 132	Schwanstetten, M.	16	14	2	16	14	2	-	-	-
576 143	Roth, St.	224	139	85	143	99	44	81	40	41
576 151	Wendelstein, M.	39	22	17	39	22	17	-	-	-
	Übrige Gemeinden	133	96	37	124	93	31	9	3	6
	Auspendler zusammen	2153	1408	745	1864	1255	609	289	153	136
von 576 117 Büchenbach nach										
562 000	Erlangen	24	15	9	10	9	1	14	6	8
563 000	Fürth	35	27	8	34	26	8	1	1	-

1) Ohne Pendler mit unbestimmtem Ziel.

2) Einschl. erwerbstätige Schüler und Studierende.

3) Ohne erwerbstätige Schüler und Studierende.

Die Auspendler Bayerns (Erwerbstätige sowie Schüler und Studierende) am 25. Mai 1987 nach Wohnsitz- und Zielgemeinden 1)

Gemeinde- schlüssel- nummer	Gebiet		Auspendler			davon					
	Wohnsitzgemeinde					Berufspendler 2)			Ausbildungspendler 3)		
	Zielgemeinde		insgesamt	männlich	weiblich	insgesamt	männlich	weiblich	insgesamt	männlich	weiblich
	1	2	3	4	5	6	7	8	9		
564 000	Nürnberg		610	416	194	568	393	175	42	23	19
565 000	Schwabach		501	253	248	448	228	220	53	25	28
576 121	Georgensgmünd		13	7	6	13	7	6	-	-	-
576 127	Hilpoltstein, St.		11	4	7	11	4	7	-	-	-
576 137	Rednitzhembach		27	13	14	27	13	14	-	-	-
576 143	Roth, St.		489	281	208	335	186	149	154	95	59
576 151	Wendelstein, M.		11	8	3	11	8	3	-	-	-
577 177	Weißenburg i.Bay.,GKSt		18	9	9	12	6	6	6	3	3
	Übrige Gemeinden		90	65	25	88	64	24	2	1	1
	Auspendler zusammen		1829	1098	731	1557	944	613	272	154	118
von 576 121 Georgensgmünd nach											
562 000	Erlangen		10	8	2	5	4	1	5	4	1
563 000	Fürth		29	21	8	29	21	8	-	-	-
564 000	Nürnberg		515	355	160	479	330	149	36	25	11
565 000	Schwabach		240	133	107	210	125	85	30	8	22
574 152	Rothenbach/Pegnitz,St		14	10	4	14	10	4	-	-	-
576 111	Abenberg, St.		19	13	6	17	12	5	2	1	1
576 117	Büchenbach		31	25	6	31	25	6	-	-	-
576 126	Heideck, St.		11	9	2	11	9	2	-	-	-
576 127	Hilpoltstein, St.		20	11	9	19	11	8	1	-	1
576 137	Rednitzhembach		11	6	5	11	6	5	-	-	-
576 141	Rottenbach		11	4	7	11	4	7	-	-	-
576 143	Roth, St.		526	323	203	386	245	141	140	78	62
576 147	Spalt, St.		22	9	13	22	9	13	-	-	-
577 136	Gunzenhausen, St.		11	8	3	11	8	3	-	-	-
577 161	Pleinfeld, M.		20	10	10	20	10	10	-	-	-
577 177	Weißenburg i.Bay.,GKSt		44	28	16	22	16	6	22	12	10
	Übrige Gemeinden		74	47	27	70	44	26	4	3	1
	Auspendler zusammen		1608	1020	588	1368	889	479	240	131	109
von 576 122 Greding, St. nach											
161 000	Ingolstadt		265	234	31	252	223	29	13	11	2
162 000	München		23	19	4	21	17	4	2	2	-
176 114	Beilngries, St.		67	37	30	23	20	3	44	17	27
176 123	Eichstätt, GKSt.		50	27	23	33	21	12	17	6	11
176 137	Kinding, M.		51	44	7	51	44	7	-	-	-
176 138	Kipfenberg, M.		23	19	4	23	19	4	-	-	-
176 164	Titting, M.		15	13	2	15	13	2	-	-	-
362 000	Regensburg		11	10	1	9	9	-	2	1	1
373 112	Berching, St.		15	9	6	15	9	6	-	-	-
373 126	Freystadt, St.		15	9	6	15	9	6	-	-	-
373 147	Neumarkt i.d.OPf.,GKSt		22	20	2	21	19	2	1	1	-
563 000	Fürth		16	8	8	16	8	8	-	-	-
564 000	Nürnberg		266	203	63	250	189	61	16	14	2
565 000	Schwabach		13	7	6	12	6	6	1	1	-
576 126	Heideck, St.		15	11	4	15	11	4	-	-	-
576 127	Hilpoltstein, St.		317	191	126	126	94	32	191	97	94
576 143	Roth, St.		65	45	20	53	34	19	12	11	1
576 148	Thalmässing, M.		73	45	28	73	45	28	-	-	-
577 177	Weißenburg i.Bay.,GKSt		14	12	2	6	5	1	8	7	1
	Übrige Gemeinden		107	83	24	104	81	23	3	2	1
	Auspendler zusammen		1443	1046	397	1133	876	257	310	170	140
von 576 126 Heideck, St. nach											
373 147	Neumarkt i.d.OPf.,GKSt		10	4	6	6	4	2	4	-	4
563 000	Fürth		17	13	4	17	13	4	-	-	-
564 000	Nürnberg		340	228	112	324	221	103	16	7	9
565 000	Schwabach		35	21	14	35	21	14	-	-	-
576 113	Allersberg, M.		20	13	7	20	13	7	-	-	-
576 121	Georgensgmünd		40	27	13	40	27	13	-	-	-
576 122	Greding, St.		15	9	6	15	9	6	-	-	-
576 127	Hilpoltstein, St.		359	193	166	195	119	76	164	74	90
576 141	Rötenbach		36	9	27	36	9	27	-	-	-
576 143	Roth, St.		267	192	75	252	182	70	15	10	5
576 148	Thalmässing, M.		40	29	11	40	29	11	-	-	-
577 161	Pleinfeld, M.		12	9	3	12	9	3	-	-	-
577 177	Weißenburg i.Bay.,GKSt		26	19	7	16	10	6	10	9	1
	Übrige Gemeinden		91	63	28	88	60	28	3	3	-
	Auspendler zusammen		1308	829	479	1096	726	370	212	103	109
von 576 127 Hilpoltstein, St. nach											
373 126	Freystadt, St.		59	37	22	57	35	22	2	2	-
373 147	Neumarkt i.d.OPf.,GKSt		27	18	9	23	16	7	4	2	2
562 000	Erlangen		17	16	1	12	12	-	5	4	1
563 000	Fürth		52	31	21	52	31	21	-	-	-
564 000	Nürnberg		773	537	236	723	499	224	50	38	12
565 000	Schwabach		128	85	43	125	85	40	3	-	3
574 157	Schwarzenbruck		10	6	4	10	6	4	-	-	-
576 113	Allersberg, M.		77	52	25	77	52	25	-	-	-
576 117	Büchenbach		12	8	4	12	8	4	-	-	-
576 121	Georgensgmünd		19	8	11	19	8	11	-	-	-
576 122	Greding, St.		59	39	20	58	39	19	1	-	1

1) Ohne Pendler mit unbestimmtem Ziel.

2) Einschl. erwerbstätige Schüler und Studierende.

3) Ohne erwerbstätige Schüler und Studierende.

Die Auspendler Bayerns (Erwerbstätige sowie Schüler und Studierende) am 25. Mai 1987 nach Wohnsitz- und Zielgemeinden ¹⁾

Gemeinde- schlüssel- nummer	Gebiet		Auspendler			davon					
	Wohnsitzgemeinde	Zielgemeinde				Berufspendler ²⁾			Ausbildungspendler ³⁾		
			insgesamt	männlich	weiblich	insgesamt	männlich	weiblich	insgesamt	männlich	weiblich
			1	2	3	4	5	6	7	8	9
576 126	Heideck, St.		66	48	18	66	48	18	-	-	-
576 137	Rednitzhembach		20	19	1	20	19	1	-	-	
576 143	Roth, St.		520	324	196	497	313	184	23	11	12
576 148	Thalmassing, M.		69	49	20	65	48	17	4	1	3
576 151	Wendelstein, M.		15	12	3	15	12	3	-	-	-
577 177	Weißenburg i.Bay.,GKSt		31	22	9	16	13	3	15	9	6
	übrige Gemeinden		140	107	33	134	106	28	6	1	5
	Auspendler zusammen		2094	1418	676	1981	1350	631	113	68	45
von 576 128	Kammerstein nach										
563 000	Fürth		18	17	1	18	17	1	-	-	-
564 000	Nürnberg		232	149	83	223	141	82	9	8	1
565 000	Schwabach		550	306	244	405	232	173	145	74	71
576 111	Abenberg, St.		39	23	16	21	11	10	18	12	6
576 143	Roth, St.		24	19	5	16	12	4	8	7	1
	übrige Gemeinden		61	48	13	56	44	12	5	4	1
	Auspendler zusammen		924	562	362	739	457	282	185	105	80
von 576 132	Schwanstetten, M. nach										
562 000	Erlangen		39	24	15	20	15	5	19	9	10
563 000	Fürth		91	65	26	87	63	24	4	2	2
564 000	Nürnberg		1761	1127	634	1674	1077	597	87	50	37
565 000	Schwabach		348	164	184	230	112	118	118	52	66
573 127	Stein, St.		11	8	3	9	8	1	2	-	2
574 156	Schwaig b.Nürnberg		10	9	1	10	9	1	-	-	-
576 137	Rednitzhembach		89	43	46	36	17	19	53	26	27
576 143	Roth, St.		245	158	87	48	35	13	197	123	74
576 151	Wendelstein, M.		119	58	61	117	57	60	2	1	1
	übrige Gemeinden		110	79	31	101	77	24	9	2	7
	Auspendler zusammen		2823	1735	1088	2332	1470	862	491	265	226
von 576 137	Rednitzhembach nach										
562 000	Erlangen		21	14	7	9	7	2	12	7	5
563 000	Fürth		56	40	16	56	40	16	-	-	-
564 000	Nürnberg		1012	690	322	953	655	298	59	35	24
565 000	Schwabach		1105	563	542	816	410	406	289	153	136
573 127	Stein, St.		10	5	5	10	5	5	-	-	-
576 117	Büchenbach		20	15	5	20	15	5	-	-	-
576 127	Hilpoltstein, St.		13	5	8	13	5	8	-	-	-
576 132	Schwanstetten, M.		25	19	6	25	19	6	-	-	-
576 143	Roth, St.		84	58	26	73	53	20	11	5	6
576 151	Wendelstein, M.		27	18	9	26	17	9	1	1	-
	übrige Gemeinden		114	82	32	103	76	27	11	6	5
	Auspendler zusammen		2487	1509	978	2104	1302	802	383	207	176
von 576 141	Röttenbach nach										
563 000	Fürth		14	5	9	14	5	9	-	-	-
564 000	Nürnberg		211	158	53	198	148	50	13	10	3
565 000	Schwabach		76	38	38	67	36	31	9	2	7
576 117	Büchenbach		11	6	5	11	6	5	-	-	-
576 121	Georgensgmünd		163	100	63	116	75	41	47	25	22
576 126	Heideck, St.		13	13	-	13	13	-	-	-	-
576 127	Hilpoltstein, St.		56	28	28	20	14	6	36	14	22
576 143	Roth, St.		161	111	50	140	102	38	21	9	12
576 147	Spalt, St.		10	2	8	9	1	8	1	1	-
577 161	Pleinfeld, M.		28	23	5	28	23	5	-	-	-
577 177	Weißenburg i.Bay.,GKSt		82	39	43	50	24	26	32	15	17
	übrige Gemeinden		47	36	11	44	35	9	3	1	2
	Auspendler zusammen		872	559	313	710	482	228	162	77	85
von 576 142	Rohr nach										
562 000	Erlangen		11	7	4	4	2	2	7	5	2
563 000	Fürth		35	24	11	34	23	11	1	1	-
564 000	Nürnberg		408	267	141	389	253	136	19	14	5
565 000	Schwabach		571	314	257	409	230	179	162	84	78
571 165	Heilsbronn, St.		16	9	7	16	9	7	-	-	-
573 125	Roßtal, M.		20	14	6	20	14	6	-	-	-
573 127	Stein, St.		24	14	10	24	14	10	-	-	-
576 143	Roth, St.		17	12	5	13	9	4	4	3	1
576 151	Wendelstein, M.		10	10	-	10	10	-	-	-	-
	übrige Gemeinden		62	45	17	59	42	17	3	3	-
	Auspendler zusammen		1174	716	458	978	606	372	196	110	86
von 576 143	Roth, St. nach										
362 000	Regensburg		10	10	-	8	8	-	2	2	-
373 147	Neumarkt i.d.OPf.,GKSt		12	7	5	11	6	5	1	1	-
561 000	Ansbach		13	11	2	13	11	2	-	-	-
562 000	Erlangen		76	53	23	30	26	4	46	27	19
563 000	Fürth		129	91	38	129	91	38	-	-	-

¹⁾ Ohne Pendler mit unbestimmtem Ziel.²⁾ Einschl. erwerbstätige Schüler und Studierende.³⁾ Ohne erwerbstätige Schüler und Studierende.

Die Auspendler Bayerns (Erwerbstätige sowie Schüler und Studierende) am 25. Mai 1987 nach Wohnsitz- und Zielgemeinden 1)

Gemeinde- schlüssel- nummer	Gebiet ----- Wohnsitzgemeinde ----- Zielgemeinde	Auspendler			davon					
		insgesamt	männlich	weiblich	Berufspendler 2)			Ausbildungspendler 3)		
					insgesamt	männlich	weiblich	insgesamt	männlich	weiblich
					1	2	3	4	5	6
564 000	Nürnberg	2093	1396	697	1964	1319	645	129	77	52
565 000	Schwabach	722	382	340	667	354	313	55	28	27
571 180	Neuendettelsau	10	1	9	10	1	9	-	-	-
573 127	Stein, St.	17	16	1	17	16	1	-	-	-
573 134	Zirndorf, St.	10	7	3	10	7	3	-	-	-
574 152	Röthenbach/Pegnitz, St.	17	11	6	17	11	6	-	-	-
576 111	Abenberg, St.	24	8	16	23	8	15	1	-	1
576 113	Allersberg, M.	65	44	21	65	44	21	-	-	-
576 117	Büchenbach	100	75	25	99	74	25	1	1	-
576 121	Georgensgmünd	99	66	33	99	66	33	-	-	-
576 126	Heideck, St.	26	18	8	26	18	8	-	-	-
576 127	Hilpoltstein, St.	211	117	94	183	102	81	28	15	13
576 132	Schwanstetten, M.	28	20	8	24	18	6	4	2	2
576 137	Rednitzhembach	59	29	30	57	29	28	2	-	2
576 141	Röttenbach	36	24	12	36	24	12	-	-	-
576 148	Thalmässing, M.	14	10	4	14	10	4	-	-	-
576 151	Wendelstein, M.	30	21	9	30	21	9	-	-	-
577 151	Pleinfeld, M.	21	17	4	21	17	4	-	-	-
577 173	Treuchtlingen, St.	12	9	3	12	9	3	-	-	-
577 177	Weißenburg i.Bay., GKSt	59	41	18	26	18	8	33	23	10
	übrige Gemeinden	158	121	37	150	119	31	8	2	6
	Auspendler zusammen	4051	2605	1446	3741	2427	1314	310	178	132
von 576 147 Spalt, St. nach										
561 000	Ansbach	10	8	2	9	7	2	1	1	-
562 000	Erlangen	11	7	4	7	4	3	4	3	1
563 000	Fürth	20	11	9	20	11	9	-	-	-
564 000	Nürnberg	401	278	123	391	271	120	10	7	3
565 000	Schwabach	281	184	97	266	177	89	15	7	8
571 226	Windsbach, St.	25	14	11	10	9	1	15	5	10
576 111	Abenberg, St.	37	22	15	35	22	13	2	-	2
576 121	Georgensgmünd	127	86	41	127	86	41	-	-	-
576 143	Roth, St.	221	132	89	140	94	46	81	38	43
577 136	Gunzenhausen, St.	102	65	37	89	57	32	13	8	5
577 151	Pleinfeld, M.	29	24	5	29	24	5	-	-	-
577 177	Weißenburg i.Bay., GKSt	30	15	15	25	13	12	5	2	3
	übrige Gemeinden	90	72	18	89	72	17	1	-	1
	Auspendler zusammen	1384	918	466	1237	847	390	147	71	76
von 576 148 Thalmässing, M. nach										
161 000	Ingolstadt	23	22	1	23	22	1	-	-	-
176 137	Kinding, M.	12	12	-	12	12	-	-	-	-
563 000	Fürth	18	13	5	17	13	4	1	-	1
564 000	Nürnberg	274	217	57	255	200	55	19	17	2
565 000	Schwabach	40	28	12	39	28	11	1	-	1
576 113	Allersberg, M.	12	7	5	12	7	5	-	-	-
576 121	Georgensgmünd	14	8	6	14	8	6	-	-	-
576 122	Greding, St.	86	46	40	86	46	40	-	-	-
576 126	Heideck, St.	63	48	15	62	48	14	1	-	1
576 127	Hilpoltstein, St.	391	232	159	265	178	87	126	54	72
576 143	Roth, St.	176	99	77	155	85	70	21	14	7
577 177	Weißenburg i.Bay., GKSt	23	15	8	21	14	7	2	1	1
	übrige Gemeinden	115	78	37	106	73	33	9	5	4
	Auspendler zusammen	1247	825	422	1067	734	333	180	91	89
von 576 151 Wendelstein, M. nach										
562 000	Erlangen	136	91	45	62	48	14	74	43	31
563 000	Fürth	183	124	59	180	122	58	3	2	1
564 000	Nürnberg	4367	2652	1715	3842	2361	1481	525	291	234
565 000	Schwabach	279	139	140	203	106	97	76	33	43
573 127	Stein, St.	14	12	2	14	12	2	-	-	-
574 112	Altdorf b.Nürnberg, St.	14	13	1	12	12	-	2	1	1
574 123	Feucht, M.	127	88	39	90	75	15	37	13	24
574 152	Röthenbach/Pegnitz, St.	19	11	8	17	9	8	2	2	-
574 156	Schwaig b.Nürnberg	22	19	3	22	19	3	-	-	-
574 157	Schwarzenbruck	30	21	9	28	19	9	2	2	-
576 132	Schwanstetten, M.	24	13	11	24	13	11	-	-	-
576 137	Rednitzhembach	12	8	4	12	8	4	-	-	-
576 143	Roth, St.	302	155	147	50	31	19	252	124	128
	übrige Gemeinden	172	128	44	164	121	43	8	7	1
	Auspendler zusammen	5701	3474	2227	4720	2956	1764	981	518	463
	Lkr. Roth zusammen	32628	20704	11924	27992	18204	9788	4636	2500	2136
	Landkreis Weißenburg-Gunzenhaus.									
von 577 111 Absberg, M. nach										
564 000	Nürnberg	26	18	8	26	18	8	-	-	-
565 000	Schwabach	16	10	6	16	10	6	-	-	-
576 121	Georgensgmünd	13	11	2	13	11	2	-	-	-

1) Ohne Pendler mit unbestimmtem Ziel.

2) Einschl. erwerbstätige Schüler und Studierende.

3) Ohne erwerbstätige Schüler und Studierende.

Die Auspendler Bayerns (Erwerbstätige sowie Schüler und Studierende) am 25. Mai 1987 nach Wohnsitz- und Zielgemeinden 1)

Gemeinde- schlüssel- nummer	Gebiet		Auspendler			davon					
						Berufspendler 2)			Ausbildungspendler 3)		
	Wohnsitzgemeinde		insgesamt	männlich	weiblich	insgesamt	männlich	weiblich	insgesamt	männlich	weiblich
	Zielgemeinde										
576 147	Spalt, St.		18	11	7	18	11	7	-	-	-
577 136	Gunzenhausen, St.		149	84	65	122	71	51	27	13	14
577 138	Haundorf		30	17	13	6	4	2	24	13	11
577 159	Pfölfeld		21	16	5	21	16	5	-	-	-
577 161	Pleinfeld, M.		10	9	1	10	9	1	-	-	-
	Übrige Gemeinden		57	35	22	51	31	20	6	4	2
	Auspendler zusammen		340	211	129	283	181	102	57	30	27
von 577 113	Alesheim nach										
564 000	Nürnberg		13	10	3	11	9	2	2	1	1
577 125	Ellingen, St.		10	8	2	10	8	2	-	-	-
577 136	Gunzenhausen, St.		35	17	18	32	16	16	3	1	2
577 149	Markt Berolzheim, M.		11	8	3	11	8	3	-	-	-
577 161	Pleinfeld, M.		11	8	3	11	8	3	-	-	-
577 173	Treuchtlingen, St.		27	23	4	27	23	4	-	-	-
577 177	Weißenburg i.Bay.,GKSt		211	113	98	134	76	58	77	37	40
	Übrige Gemeinden		32	28	4	32	28	4	-	-	-
	Auspendler zusammen		350	215	135	268	176	92	82	39	43
von 577 114	Muhr a.See nach										
561 000	Ansbach		60	34	26	55	33	22	5	1	4
564 000	Nürnberg		45	39	6	42	36	6	3	3	-
565 000	Schwabach		12	12	-	12	12	-	-	-	-
577 136	Gunzenhausen, St.		388	217	171	275	165	110	113	52	61
577 140	Heidenheim, M.		12	12	-	12	12	-	-	-	-
577 161	Pleinfeld, M.		10	7	3	10	7	3	-	-	-
577 177	Weißenburg i.Bay.,GKSt		12	7	5	11	7	4	1	-	1
	Übrige Gemeinden		85	60	25	82	58	24	3	2	1
	Auspendler zusammen		624	388	236	499	330	169	125	58	67
von 577 115	Bergen nach										
161 000	Ingolstadt		14	14	-	14	14	-	-	-	-
564 000	Nürnberg		31	18	13	29	17	12	-	1	1
576 126	Heideck, St.		10	10	-	10	10	-	2	-	-
577 120	Burgsalach		18	10	8	2	2	-	16	8	8
577 125	Ellingen, St.		10	8	2	10	8	2	-	-	-
577 151	Nennslingen, M.		70	34	36	11	6	5	59	28	31
577 158	Pappenheim, St.		10	8	2	10	8	2	-	-	-
577 161	Pleinfeld, M.		13	13	-	13	13	-	-	-	-
577 173	Treuchtlingen, St.		11	9	2	11	9	2	-	-	-
577 177	Weißenburg i.Bay.,GKSt		172	88	84	152	78	74	20	10	10
	Übrige Gemeinden		46	39	7	46	39	7	-	-	-
	Auspendler zusammen		405	251	154	308	204	104	97	47	50
von 577 120	Burgsalach nach										
161 000	Ingolstadt		16	16	-	15	15	-	1	1	-
564 000	Nürnberg		14	13	1	14	13	1	-	-	-
577 115	Bergen		14	10	4	3	3	-	11	7	4
577 151	Nennslingen, M.		61	35	26	18	12	6	43	23	20
577 161	Pleinfeld, M.		12	10	2	12	10	2	-	-	-
577 163	Raitenbuch		21	11	10	2	2	-	19	9	10
577 177	Weißenburg i.Bay.,GKSt		235	123	112	206	112	94	29	11	18
	Übrige Gemeinden		52	45	7	51	44	7	1	1	-
	Auspendler zusammen		425	263	162	321	211	110	104	52	52
von 577 122	Dittenheim nach										
561 000	Ansbach		11	7	4	11	7	4	-	-	-
564 000	Nürnberg		23	22	1	21	20	1	2	2	-
577 136	Gunzenhausen, St.		279	152	127	227	137	90	52	15	37
577 140	Heidenheim, M.		31	23	8	31	23	8	-	-	-
577 149	Markt Berolzheim, M.		65	31	34	1	1	-	64	30	34
577 173	Treuchtlingen, St.		26	20	6	15	12	3	11	8	3
577 177	Weißenburg i.Bay.,GKSt		22	15	7	19	13	6	3	2	1
	Übrige Gemeinden		83	66	17	81	65	16	2	1	1
	Auspendler zusammen		540	336	204	406	278	128	134	58	76
von 577 125	Ellingen, St. nach										
161 000	Ingolstadt		10	10	-	10	10	-	-	-	-
563 000	Fürth		11	5	6	11	5	6	-	-	-
564 000	Nürnberg		141	116	25	134	111	23	7	5	2
565 000	Schwabach		15	9	6	14	9	5	1	-	1
576 121	Georgensgmünd		16	14	2	16	14	2	-	-	-
576 143	Roth, St.		19	15	4	18	14	4	1	1	-
577 136	Gunzenhausen, St.		37	17	20	19	12	7	18	5	13
577 158	Pappenheim, St.		12	8	4	12	8	4	-	-	-
577 161	Pleinfeld, M.		35	24	11	35	24	11	-	-	-
577 173	Treuchtlingen, St.		40	32	8	40	32	8	-	-	-
577 177	Weißenburg i.Bay.,GKSt		707	376	331	582	308	274	125	68	57
	Übrige Gemeinden		98	81	17	94	80	14	4	1	3
	Auspendler zusammen		1141	707	434	985	627	358	156	80	76

1) Ohne Pendler mit unbestimmtem Ziel.

2) Einschl. erwerbstätige Schüler und Studierende.

3) Ohne erwerbstätige Schüler und Studierende.

Die Auspendler Bayerns (Erwerbstätige sowie Schüler und Studierende) am 25. Mai 1987 nach Wohnsitz- und Zielgemeinden ¹⁾

Gemeinde-schlüssel-nummer	Gebiet		Auspendler			davon					
	Wohnsitzgemeinde	Zielgemeinde				Berufspendler ²⁾			Ausbildungspendler ³⁾		
			insgesamt	männlich	weiblich	insgesamt	männlich	weiblich	insgesamt	männlich	weiblich
			1	2	3	4	5	6	7	8	9
von 577 127	Ettenstatt nach										
564 000	Nürnberg		26	19	7	25	18	7	1	1	-
577 125	Ellingen, St.		62	35	27	15	9	6	47	26	21
577 141	Höttingen		10	9	1	3	3	-	7	6	1
577 161	Pleinfeld, M.		19	16	3	18	16	2	1	-	1
577 177	Weißenburg i.Bay.,GKSt		154	85	69	134	74	60	20	11	9
	Übrige Gemeinden		69	51	18	62	47	15	7	4	3
	Auspendler zusammen		340	215	125	257	167	90	83	48	35
von 577 133	Gnotzheim, M. nach										
561 000	Ansbach		10	6	4	7	4	3	3	2	1
577 136	Gunzenhausen, St.		221	120	101	156	93	63	65	27	38
577 140	Heidenheim, M.		21	17	4	20	17	3	1	-	1
577 173	Treuchtlingen, St.		14	11	3	14	11	3	-	-	-
	Übrige Gemeinden		48	35	13	43	34	9	5	1	4
	Auspendler zusammen		314	189	125	240	159	81	74	30	44
von 577 136	Gunzenhausen, St. nach										
176 123	Eichstätt, GKSt.		14	8	6	10	4	6	4	4	-
561 000	Ansbach		225	161	64	196	143	53	29	18	11
562 000	Erlangen		16	11	5	9	8	1	7	3	4
563 000	Fürth		15	6	9	15	6	9	-	-	-
564 000	Nürnberg		257	199	58	227	175	52	30	24	6
565 000	Schwabach		60	56	4	59	56	3	1	-	1
571 113	Arberg, M.		16	9	7	15	8	7	1	1	-
571 115	Bechhofen, M.		12	7	5	12	7	5	-	-	-
571 145	Feuchtlingen, St.		22	7	15	22	7	15	-	-	-
571 175	Lichtenau, M.		11	9	2	11	9	2	-	-	-
571 177	Merkendorf, St.		16	11	5	16	11	5	-	-	-
571 180	Neuendettelsau		35	10	25	30	10	20	5	-	5
571 214	Wassertrüdingen, St.		75	46	29	61	33	28	14	13	1
571 216	Weidenbach, M.		13	9	4	8	6	2	5	3	2
571 229	Wolframs-Eschenbach,St		12	8	4	12	8	4	-	-	-
576 121	Georgensgmünd		15	9	6	15	9	6	-	-	-
576 143	Roth, St.		31	22	9	28	20	8	3	2	1
577 111	Absberg, M.		10	7	3	9	7	2	1	-	1
577 114	Muhr a.See		60	34	26	14	5	9	46	29	17
577 122	Dittenheim		26	18	8	26	18	8	-	-	-
577 125	Ellingen, St.		13	12	1	13	12	1	-	-	-
577 133	Gnotzheim, M.		41	22	19	13	11	2	28	11	17
577 140	Heidenheim, M.		100	87	13	100	87	13	-	-	-
577 159	Pföfeld		92	85	7	92	85	7	-	-	-
577 161	Pleinfeld, M.		77	59	18	77	59	18	-	-	-
577 172	Theilenhofen		12	10	2	12	10	2	-	-	-
577 173	Treuchtlingen, St.		44	36	8	44	36	8	-	-	-
577 177	Weißenburg i.Bay.,GKSt		164	98	66	139	82	57	25	16	9
577 179	Westheim		15	10	5	15	10	5	-	-	-
779 194	Nördlingen, GKSt.		10	5	5	8	5	3	2	-	2
779 197	Oettingen i.Bay., St.		10	8	2	10	8	2	-	-	-
	Übrige Gemeinden		192	152	40	188	149	39	4	3	1
	Auspendler zusammen		1711	1231	480	1506	1104	402	205	127	78
von 577 138	Haundorf nach										
561 000	Ansbach		20	13	7	18	12	6	2	1	1
564 000	Nürnberg		71	43	28	70	43	27	1	-	1
565 000	Schwabach		35	27	8	35	27	8	-	-	-
571 226	Windsbach, St.		10	9	1	10	9	1	-	-	-
576 111	Abenberg, St.		13	5	8	13	5	8	-	-	-
576 121	Georgensgmünd		11	9	2	11	9	2	-	-	-
576 147	Spalt, St.		20	16	4	20	16	4	-	-	-
577 111	Absberg, M.		36	19	17	8	5	3	28	14	14
577 136	Gunzenhausen, St.		381	212	169	313	182	131	68	30	38
577 159	Pföfeld		18	18	-	18	18	-	-	-	-
577 177	Weißenburg i.Bay.,GKSt		12	9	3	8	6	2	4	3	1
	Übrige Gemeinden		80	60	20	77	59	18	3	1	2
	Auspendler zusammen		707	440	267	601	391	210	106	49	57
von 577 140	Heidenheim, M. nach										
561 000	Ansbach		17	10	7	13	9	4	4	1	3
564 000	Nürnberg		21	14	7	17	13	4	4	1	3
571 214	Wassertrüdingen, St.		38	17	21	27	11	16	11	6	5
577 136	Gunzenhausen, St.		242	130	112	161	80	81	81	50	31
577 162	Pölsingen		33	13	20	16	5	11	17	8	9
577 173	Treuchtlingen, St.		58	42	16	55	40	15	3	2	1
577 177	Weißenburg i.Bay.,GKSt		48	34	14	39	31	8	9	3	6
577 179	Westheim		23	16	7	23	16	7	-	-	-
779 194	Nördlingen, GKSt.		12	8	4	11	8	3	1	-	1
779 197	Oettingen i.Bay., St.		23	16	7	21	14	7	2	2	-
779 228	Wemding, St.		14	6	8	13	5	8	1	1	-
	Übrige Gemeinden		83	68	15	81	66	15	2	2	-
	Auspendler zusammen		612	374	238	477	298	179	135	76	59

¹⁾ Ohne Pendler mit unbestimmtem Ziel.

²⁾ Einschl. erwerbstätige Schüler und Studierende.

³⁾ Ohne erwerbstätige Schüler und Studierende.

Die Auspendler Bayerns (Erwerbstätige sowie Schüler und Studierende) am 25. Mai 1987 nach Wohnsitz- und Zielgemeinden 1)

Gemeinde- schlüssel- nummer	Gebiet		Auspendler			davon						
						Berufspendler 2)			Ausbildungspendler 3)			
	Wohnsitzgemeinde	Zielgemeinde	insgesamt	männlich	weiblich	insgesamt	männlich	weiblich	insgesamt	männlich	weiblich	
			1	2	3	4	5	6	7	8	9	
von 577 141	Höttingen nach											
564 000	Nürnberg		25	18	7	24	18	6	1	-	-	1
577 125	Ellingen, St.		79	36	43	24	16	8	55	20	-	35
577 127	Ettenstatt		17	8	9	2	2	-	15	6	-	9
577 161	Pleinfeld, M.		22	17	5	22	17	5	-	-	-	-
577 173	Treuchtlingen, St.		10	8	2	10	8	2	-	-	-	-
577 177	Weißenburg i.Bay.,GKSt		262	136	126	228	123	105	34	13	-	21
	Übrige Gemeinden		68	50	18	66	49	17	2	1	-	1
	Auspendler zusammen		483	273	210	376	233	143	107	40	-	67
von 577 148	Langenaltheim nach											
161 000	Ingolstadt		11	11	-	11	11	-	-	-	-	-
176 148	Mörnsheim, M.		14	10	4	14	10	4	-	-	-	-
564 000	Nürnberg		17	8	9	13	8	5	4	-	-	4
577 136	Gunzenhausen, St.		12	7	5	6	5	1	6	2	-	4
577 158	Pappenheim, St.		131	81	50	131	81	50	-	-	-	-
577 168	Solnhofen		82	71	11	82	71	11	-	-	-	-
577 173	Treuchtlingen, St.		255	139	116	111	70	41	144	69	-	75
577 177	Weißenburg i.Bay.,GKSt		165	72	93	147	62	85	18	10	-	8
779 131	Donauworth, St.		10	7	3	10	7	3	-	-	-	-
779 186	Monheim, St.		21	13	8	21	13	8	-	-	-	-
	Übrige Gemeinden		39	32	7	36	30	6	3	2	-	1
	Auspendler zusammen		757	451	306	582	368	214	175	83	-	92
von 577 149	Markt Berolzheim, M. nach											
561 000	Ansbach		12	8	4	11	7	4	1	1	-	-
564 000	Nürnberg		34	29	5	33	28	5	1	1	-	-
577 122	Dittenheim		16	10	6	5	5	-	11	5	-	6
577 136	Gunzenhausen, St.		171	93	78	134	75	59	37	18	-	19
577 140	Heidenheim, M.		10	6	4	10	6	4	-	-	-	-
577 150	Meinheim		19	12	7	8	6	2	11	6	-	5
577 158	Pappenheim, St.		17	9	8	17	9	8	-	-	-	-
577 173	Treuchtlingen, St.		120	71	49	87	48	39	33	23	-	10
577 177	Weißenburg i.Bay.,GKSt		53	32	21	51	30	21	2	2	-	-
	Übrige Gemeinden		45	30	15	42	27	15	3	3	-	-
	Auspendler zusammen		497	300	197	398	241	157	99	59	-	40
von 577 150	Meinheim nach											
564 000	Nürnberg		20	14	6	15	9	6	5	5	-	-
577 122	Dittenheim		12	9	3	4	3	1	8	6	-	2
577 136	Gunzenhausen, St.		85	53	32	75	48	27	10	5	-	5
577 140	Heidenheim, M.		12	4	8	12	4	8	-	-	-	-
577 149	Markt Berolzheim, M.		54	32	22	2	1	1	52	31	-	21
577 173	Treuchtlingen, St.		45	37	8	37	34	3	8	3	-	5
577 177	Weißenburg i.Bay.,GKSt		42	26	16	38	25	13	4	1	-	3
	Übrige Gemeinden		34	23	11	31	21	10	3	2	-	1
	Auspendler zusammen		304	198	106	214	145	69	90	53	-	37
von 577 151	Nennslingen, M. nach											
161 000	Ingolstadt		17	16	1	17	16	1	-	-	-	-
176 123	Eichstätt, GKSt.		15	13	2	14	12	2	1	1	-	-
564 000	Nürnberg		23	17	6	22	17	5	1	-	-	1
576 148	Thalmassing, M.		10	7	3	10	7	3	-	-	-	-
577 115	Bergen		27	20	7	13	11	2	14	9	-	5
577 120	Burgsalach		27	12	15	4	2	2	23	10	-	13
577 177	Weißenburg i.Bay.,GKSt		233	117	116	185	94	91	48	23	-	25
	Übrige Gemeinden		83	65	18	79	62	17	4	3	-	1
	Auspendler zusammen		435	267	168	344	221	123	91	46	-	45
von 577 158	Pappenheim, St. nach											
161 000	Ingolstadt		31	29	2	29	28	1	2	1	-	1
162 000	München		10	7	3	10	7	3	-	-	-	-
176 123	Eichstätt, GKSt.		44	24	20	34	20	14	10	4	-	6
176 160	Schernfeld		19	15	4	19	15	4	-	-	-	-
564 000	Nürnberg		30	23	7	25	21	4	5	2	-	3
577 136	Gunzenhausen, St.		17	12	5	5	3	2	12	9	-	3
577 148	Langenaltheim		43	34	9	43	34	9	-	-	-	-
577 168	Solnhofen		67	52	15	67	52	15	-	-	-	-
577 173	Treuchtlingen, St.		337	195	142	127	84	43	210	111	-	99
577 177	Weißenburg i.Bay.,GKSt		359	188	171	304	162	142	55	26	-	29
	Übrige Gemeinden		89	73	16	78	67	11	11	6	-	5
	Auspendler zusammen		1046	652	394	741	493	248	305	159	-	146
von 577 159	Pfölfeld nach											
564 000	Nürnberg		25	21	4	24	20	4	1	1	-	-
577 136	Gunzenhausen, St.		211	114	97	155	87	68	56	27	-	29
577 161	Pleinfeld, M.		26	18	8	26	18	8	-	-	-	-
577 172	Theilenhofen		24	13	11	5	4	1	19	9	-	10

1) Ohne Pendler mit unbestimmtem Ziel.

2) Einschl. erwerbstätige Schüler und Studierende.

3) Ohne erwerbstätige Schüler und Studierende.

Die Auspendler Bayerns (Erwerbstätige sowie Schüler und Studierende) am 25. Mai 1987 nach Wohnsitz- und Zielgemeinden ¹⁾

Gemeinde- schlüssel- nummer	Gebiet		Auspendler			davon					
	Wohnsitzgemeinde					Berufspendler ²⁾			Ausbildungspendler ³⁾		
	Zielgemeinde		insgesamt	männlich	weiblich	insgesamt	männlich	weiblich	insgesamt	männlich	weiblich
			1	2	3	4	5	6	7	8	9
577 177	Weißenburg i.Bay.,GKSt		14	8	6	13	8	5	1	-	1
	Übrige Gemeinden		68	51	17	64	49	15	4	2	2
	Auspendler zusammen		368	225	143	287	186	101	81	39	42
von 577 161	Pleinfeld, M. nach										
161 000	Ingolstadt		17	16	1	17	16	1	-	-	-
176 123	Eichstätt, GKSt.		11	9	2	8	6	2	3	3	-
561 000	Ansbach		10	8	2	8	6	2	2	2	-
563 000	Fürth		25	15	10	25	15	10	-	-	-
564 000	Nürnberg		565	420	145	543	407	136	22	13	9
565 000	Schwabach		89	49	40	68	40	28	21	9	12
576 121	Georgensgmünd		109	75	34	109	75	34	-	-	-
576 126	Heideck, St.		18	13	5	18	13	5	-	-	-
576 127	Hilpoltstein, St.		11	9	2	10	8	2	1	1	-
576 141	Rottenbach		47	14	33	47	14	33	-	-	-
576 143	Roth, St.		112	81	31	106	80	26	6	1	5
576 147	Spalt, St.		19	11	8	19	11	8	-	-	-
577 125	Ellingen, St.		70	48	22	69	48	21	1	-	-
577 136	Gunzenhausen, St.		117	62	55	85	48	37	32	14	18
577 140	Heidenheim, M.		12	12	-	12	12	-	-	-	-
577 158	Pappenheim, St.		17	11	6	17	11	6	-	-	-
577 159	Pföfeld		14	14	-	14	14	-	-	-	-
577 173	Treuchtlingen, St.		57	40	17	55	39	16	2	1	1
577 177	Weißenburg i.Bay.,GKSt		737	369	368	543	272	271	194	97	97
	Übrige Gemeinden		101	76	25	96	72	24	5	4	1
	Auspendler zusammen		2158	1352	806	1869	1207	662	289	145	144
von 577 162	Polsingen nach										
571 180	Neuendettelsau		19	7	12	19	7	12	-	-	-
577 136	Gunzenhausen, St.		33	21	12	31	20	11	2	1	1
577 140	Heidenheim, M.		82	55	27	26	20	6	56	35	21
577 173	Treuchtlingen, St.		59	44	15	59	44	15	-	-	-
577 177	Weißenburg i.Bay.,GKSt		26	18	8	25	17	8	1	1	-
577 179	Westheim		10	7	3	10	7	3	-	-	-
779 131	Donauwörth, St.		11	7	4	9	6	3	2	1	1
779 194	Nördlingen, GKSt.		26	19	7	25	19	6	1	-	1
779 197	Oettingen i.Bay., St.		46	35	11	38	27	11	8	8	-
779 228	Wemding, St.		104	62	42	80	49	31	24	13	11
	Übrige Gemeinden		53	46	7	50	43	7	3	3	-
	Auspendler zusammen		469	321	148	372	259	113	97	62	35
von 577 163	Raitenbuch nach										
161 000	Ingolstadt		33	32	1	33	32	1	-	-	-
176 123	Eichstätt, GKSt.		43	26	17	38	25	13	5	1	4
176 164	Titting, M.		39	33	6	39	33	6	-	-	-
564 000	Nürnberg		18	15	3	18	15	3	-	-	-
577 120	Burgsalach		25	17	8	1	1	-	24	16	8
577 151	Nennslingen, M.		81	53	28	20	12	8	61	41	20
577 177	Weißenburg i.Bay.,GKSt		146	83	63	132	76	56	14	7	7
	Übrige Gemeinden		62	49	13	59	47	12	3	2	1
	Auspendler zusammen		447	308	139	340	241	99	107	67	40
von 577 168	Solnhofen nach										
161 000	Ingolstadt		34	33	1	33	32	1	1	1	-
176 123	Eichstätt, GKSt.		19	11	8	17	10	7	2	1	1
176 148	Mörnsheim, M.		17	12	5	17	12	5	-	-	-
564 000	Nürnberg		14	9	5	10	6	4	4	3	1
577 148	Langenaltheim		28	24	4	28	24	4	-	-	-
577 158	Pappenheim, St.		118	65	53	118	65	53	-	-	-
577 173	Treuchtlingen, St.		120	64	56	33	19	14	87	45	42
577 177	Weißenburg i.Bay.,GKSt		99	45	54	76	31	45	23	14	9
	Übrige Gemeinden		58	51	7	56	49	7	2	2	-
	Auspendler zusammen		507	314	193	388	248	140	119	66	53
von 577 172	Theilenhofen nach										
564 000	Nürnberg		10	8	2	8	6	2	2	2	-
577 136	Gunzenhausen, St.		167	90	77	124	70	54	43	20	23
577 161	Pleinfeld, M.		20	16	4	20	16	4	-	-	-
577 177	Weißenburg i.Bay.,GKSt		53	25	28	44	20	24	9	5	4
	Übrige Gemeinden		55	42	13	50	41	9	5	1	4
	Auspendler zusammen		305	181	124	246	153	93	59	28	31
von 577 173	Treuchtlingen, St. nach										
161 000	Ingolstadt		82	72	10	77	71	6	5	1	4
162 000	München		87	78	9	79	73	6	8	5	3
176 123	Eichstätt, GKSt.		41	27	14	31	23	8	10	4	6
176 148	Mörnsheim, M.		15	7	8	15	7	8	-	-	-
561 000	Ansbach		31	16	15	27	15	12	4	1	3
562 000	Erlangen		11	6	5	6	3	3	5	3	2

¹⁾ Ohne Pendler mit unbestimmtem Ziel.²⁾ Einschl. erwerbstätige Schüler und Studierende³⁾ Ohne erwerbstätige Schüler und Studierende.

Die Auspendler Bayerns (Erwerbstätige sowie Schüler und Studierende) am 25. Mai 1987 nach Wohnsitz- und Zielgemeinden ¹⁾

Gemeinde- schlüssel- nummer	Gebiet		Auspendler			davon					
	Wohnsitzgemeinde	Zielgemeinde	insgesamt	männlich	weiblich	Berufspendler ²⁾			Ausbildungspendler ³⁾		
						insgesamt	männlich	weiblich	insgesamt	männlich	weiblich
	1	2	3	4	5	6	7	8	9		
563 000	Fürth		12	11	1	12	11	1	-	-	-
564 000	Nürnberg		243	185	58	215	167	48	28	18	10
565 000	Schwabach		16	10	6	16	10	6	-	-	-
576 143	Roth, St.		20	17	3	9	6	3	11	11	-
577 125	Ellingen, St.		28	23	5	28	23	5	-	-	-
577 136	Gunzenhausen, St.		109	60	49	87	50	37	22	10	12
577 140	Heidenheim, M.		51	39	12	51	39	12	-	-	-
577 148	Langenaltheim		26	22	4	26	22	4	-	-	-
577 149	Markt Berolzheim, M.		12	9	3	12	9	3	-	-	-
577 158	Pappenheim, St.		358	263	95	358	263	95	-	-	-
577 161	Pleinfeld, M.		36	30	6	36	30	6	-	-	-
577 168	Solnhofen		56	43	13	56	43	13	-	-	-
577 177	Weißenburg i.Bay., GKSt		1128	573	555	987	503	484	141	70	71
761 000	Augsburg		23	21	2	20	19	1	3	2	1
779 115	Asbach-Bäumenheim		10	8	2	10	8	2	-	-	-
779 131	Donauwörth, St.		66	61	5	63	59	4	3	2	1
779 186	Monheim, St.		30	18	12	30	18	12	-	-	-
779 228	Wemding, St.		14	8	6	13	7	6	1	1	-
	Übrige Gemeinden		131	107	24	129	106	23	2	1	1
	Auspendler zusammen		2636	1714	922	2393	1585	808	243	129	114
von 577 177 Weißenburg i.Bay., GKSt nach											
161 000	Ingolstadt		67	65	2	66	65	1	1	-	1
162 000	München		25	20	5	20	18	2	5	2	3
176 123	Eichstätt, GKSt.		49	34	15	44	33	11	5	1	4
561 000	Ansbach		21	14	7	18	13	5	3	1	2
562 000	Erlangen		19	13	6	7	5	2	12	8	4
563 000	Fürth		21	15	6	21	15	6	-	-	-
564 000	Nürnberg		446	333	113	391	297	94	55	36	19
565 000	Schwabach		57	44	13	51	44	7	6	-	6
576 121	Georgensgmünd		33	24	9	33	24	9	-	-	-
576 143	Roth, St.		58	45	13	52	41	11	6	4	2
577 113	Alesheim		121	60	61	19	11	8	102	49	53
577 120	Burgsalach		13	9	4	12	8	4	1	1	-
577 125	Ellingen, St.		126	73	53	126	73	53	-	-	-
577 136	Gunzenhausen, St.		90	58	32	69	45	24	21	13	8
577 140	Heidenheim, M.		36	35	1	36	35	1	-	-	-
577 141	Hottingen		20	15	5	20	15	5	-	-	-
577 148	Langenaltheim		12	10	2	12	10	2	-	-	-
577 149	Markt Berolzheim, M.		10	6	4	8	5	3	2	1	1
577 151	Nennslingen, M.		14	12	2	14	12	2	-	-	-
577 158	Pappenheim, St.		136	105	31	135	104	31	1	1	-
577 161	Pleinfeld, M.		122	80	42	121	80	41	1	-	1
577 168	Solnhofen		28	25	3	28	25	3	-	-	-
577 173	Treuchtlingen, St.		254	190	64	250	187	63	4	3	1
779 131	Donauwörth, St.		14	9	5	14	9	5	-	-	-
	Übrige Gemeinden		172	149	23	163	144	19	9	5	4
	Auspendler zusammen		1964	1443	521	1730	1318	412	234	125	109
von 577 179 Westheim nach											
561 000	Ansbach		10	9	1	9	8	1	1	1	-
571 214	Wassertrüdingen, St.		35	19	16	22	13	9	13	6	7
577 136	Gunzenhausen, St.		118	59	59	78	44	34	40	15	25
577 140	Heidenheim, M.		107	58	49	40	27	13	67	31	36
577 162	Polsingen		22	10	12	9	2	7	13	8	5
577 173	Treuchtlingen, St.		14	9	5	11	7	4	3	2	1
779 194	Nördlingen, GKSt.		12	3	9	11	3	8	1	-	1
779 197	Dettingen i.Bay., St.		62	42	20	62	42	20	-	-	-
	Übrige Gemeinden		60	43	17	56	40	16	4	3	1
	Auspendler zusammen		440	252	188	298	186	112	142	66	76
	Lkr. Weißenburg-Gunzenhaus. zus.		20325	13071	7254	16729	11210	5519	3596	1861	1735
	Landkreise zusammen		246236	154104	92132	204881	132275	72606	41355	21829	19526
	Reg.-Bez. Mittelfranken zusammen		313172	196840	116332	261667	169242	92425	51505	27598	23907

¹⁾ Ohne Pendler mit unbestimmtem Ziel.

²⁾ Einschl. erwerbstätige Schüler und Studierende.

³⁾ Ohne erwerbstätige Schüler und Studierende.

Die Auspendler Bayerns (Erwerbstätige sowie Schüler und Studierende) am 25. Mai 1987 nach Wohnsitz- und Zielgemeinden ¹⁾

Gemeinde- schlüssel- nummer	Gebiet Wohnsitzgemeinde Zielgemeinde	Auspendler			davon						
		insgesamt	männlich	weiblich	Berufspendler ²⁾			Ausbildungspendler ³⁾			
					insgesamt	männlich	weiblich	insgesamt	männlich	weiblich	
					1	2	3	4	5	6	7
Regierungsbezirk Unterfranken											
Kreisfreie Städte											
von 661 000	Aschaffenburg nach										
663 000	Würzburg	141	91	50	80	60	20	61	31	30	
671 111	Alzenau i.UFr., St.	157	117	40	156	116	40	1	1	-	
671 112	Bessenbach	71	53	18	71	53	18	-	-	-	
671 114	Karlstein a.Main	126	95	31	126	95	31	-	-	-	
671 120	Glattbach	39	20	19	37	20	17	2	-	2	
671 121	Goldbach	511	293	218	509	293	216	2	-	2	
671 122	Großostheim, M.	417	226	191	407	221	186	10	5	5	
671 124	Haibach	479	238	241	475	234	241	4	4	-	
671 126	Heigenbrücken	16	11	5	16	11	5	-	-	-	
671 130	Hösbach, M.	370	235	135	350	220	130	20	15	5	
671 133	Johannesberg	37	24	13	36	23	13	1	1	-	
671 134	Kahl a.Main	96	81	15	96	81	15	-	-	-	
671 136	Kleinostheim	406	285	121	406	285	121	-	-	-	
671 139	Laufach	51	39	12	50	39	11	1	-	1	
671 140	Mainaschaff	732	350	382	730	349	381	2	1	1	
671 141	Mespeibrunn	13	10	3	13	10	3	-	-	-	
671 143	Mombris, M.	44	30	14	44	30	14	-	-	-	
671 152	Schöllkrippen, M.	26	18	8	23	18	5	3	-	3	
671 155	Stockstadt a.Main	598	428	170	597	428	169	1	-	1	
671 156	Waldaschaff	170	143	27	170	143	27	-	-	-	
671 157	Weibersbrunn	14	6	8	14	6	8	-	-	-	
676 121	Elsenfeld, M.	35	26	9	34	25	9	1	1	-	
676 122	Erlenbach a.Main, St.	66	48	18	65	47	18	1	1	-	
676 126	Großwallstadt	34	24	10	28	18	10	6	6	-	
676 133	Kleinwallstadt, M.	38	24	14	38	24	14	-	-	-	
676 136	Leidersbach	31	14	17	31	14	17	-	-	-	
676 139	Miltenberg, St.	37	29	8	37	29	8	-	-	-	
676 144	Niedernberg	71	53	18	71	53	18	-	-	-	
676 145	Obernburg a.Main, St.	108	80	28	99	75	24	9	5	4	
676 160	Sulzbach a.Main, M.	98	46	52	93	46	47	5	-	5	
676 169	Worth a.Main, St.	10	3	7	4	3	1	6	-	6	
677 155	Lohr a.Main, St.	26	19	7	22	16	6	4	3	1	
07 315 000	MAINZ, STADT	20	15	5	14	13	1	6	2	4	
06 411 000	DARMSTADT, STADT	274	222	52	114	88	26	160	134	26	
06 412 000	FRANKFURT AM MAIN, ST.	1462	997	465	1259	872	387	203	125	78	
06 413 000	OFFENBACH AM MAIN, ST.	171	140	31	163	133	30	8	7	1	
06 414 000	WIESBADEN, LANDESH.-ST	25	19	6	23	17	6	2	2	-	
06 432 002	BABENHAUSEN, STADT	256	95	161	214	74	140	42	21	21	
06 432 004	DIEBURG, STADT	46	43	3	23	20	3	23	23	-	
06 432 010	GROSS-UMSTADT, STADT	13	9	4	12	9	3	1	-	1	
06 432 021	SCHAAFHEIM	19	12	7	19	12	7	-	-	-	
06 433 007	KELSTERBACH, STADT	19	17	2	19	17	2	-	-	-	
06 435 011	GROSSKROTZENBURG	27	21	6	22	17	5	5	4	1	
06 435 014	HANAU, KREISSTADT	379	298	81	329	259	70	50	39	11	
06 435 019	MAINTAL, STADT	22	16	6	22	16	6	-	-	-	
06 436 003	ESCHBORN, STADT	24	21	3	24	21	3	-	-	-	
06 436 011	SCHWALBACH A.TAUNUS, ST	13	4	9	13	4	9	-	-	-	
06 438 001	DIETZENBACH, STADT	27	23	4	27	23	4	-	-	-	
06 438 002	DREIEICH, STADT	34	30	4	34	30	4	-	-	-	
06 438 005	HEUSENSTAMM, STADT	11	7	4	11	7	4	-	-	-	
06 438 007	MAINHAUSEN	116	102	14	116	102	14	-	-	-	
06 438 009	NEU-ISENBURG, STADT	39	29	10	39	29	10	-	-	-	
06 438 010	OBERTSHAUSEN, STADT	36	32	4	36	32	4	-	-	-	
06 438 011	RODGAU, STADT	51	39	12	51	39	12	-	-	-	
06 438 013	SELIGENSTADT, STADT	113	81	32	113	81	32	-	-	-	
	Übrige Gemeinden	405	319	86	374	299	75	31	20	11	
	Auspendler zusammen	8670	5750	2920	7989	5299	2700	671	451	220	
von 662 000	Schweinfurt nach										
461 000	Bamberg	35	22	13	24	16	8	11	6	5	
564 000	Nürnberg	23	19	4	23	19	4	-	-	-	
663 000	Würzburg	532	313	219	332	210	122	200	103	97	
672 114	Bad Kissingen, GKSt.	118	53	65	117	52	65	1	1	-	
672 127	Hammelburg, St.	31	23	8	30	22	8	1	1	-	
672 131	Maßbach, M.	11	10	1	11	10	1	-	-	-	
672 135	Münnerstadt, St.	20	10	10	19	10	9	1	-	1	
672 140	Oerlenbach	29	27	2	29	27	2	-	-	-	
673 114	Bad Neustadt/Seale, St.	38	27	11	33	23	10	5	4	1	
674 147	Haßfurt, St.	36	21	15	34	19	15	2	2	-	
674 163	Knetzgau	11	9	2	11	9	2	-	-	-	
674 221	Zeil a.Main, St.	11	9	2	11	9	2	-	-	-	
675 141	Kitzingen, GKSt.	93	37	56	93	37	56	-	-	-	
675 174	Volkach, St.	61	43	18	20	16	4	41	27	14	
677 114	Arnstein, St.	18	7	11	18	7	11	-	-	-	
678 115	Bergheimfeld	82	51	31	80	50	30	2	1	1	
678 123	Dittelbrunn	56	25	31	54	24	30	2	1	1	
678 132	Geldersheim	18	12	6	18	12	6	-	-	-	
678 134	Gerolzhofen, St.	38	27	11	36	26	10	2	1	1	
678 135	Gochsheim	227	125	102	227	125	102	-	-	-	
678 136	Grafenrheinfeld	92	67	25	92	67	25	-	-	-	
678 138	Grettstadt	19	11	8	19	11	8	-	-	-	

¹⁾ Ohne Pendler mit unbestimmtem Ziel.

²⁾ Einschl. erwerbstätige Schüler und Studierende.

³⁾ Ohne erwerbstätige Schüler und Studierende.

Die Auspendler Bayerns (Erwerbstätige sowie Schüler und Studierende) am 25. Mai 1987 nach Wohnsitz- und Zielgemeinden ¹⁾

Gemeinde- schlüssel- nummer	Gebiet		Auspendler			davon					
	Wohnsitzgemeinde	Zielgemeinde	insgesamt	männlich	weiblich	Berufspendler ²⁾			Ausbildungspendler ³⁾		
						insgesamt	männlich	weiblich	insgesamt	männlich	weiblich
	1	2	3	4	5	6	7	8	9		
678 150	Kolitzheim		12	7	5	12	7	5	-	-	-
678 160	Niederwerrn		75	44	31	75	44	31	-	-	-
678 168	Poppenhausen		29	25	4	29	25	4	-	-	-
678 170	Röthlein		24	21	3	24	21	3	-	-	-
678 174	Schonungen		79	47	32	76	46	30	3	1	2
678 176	Schwabheim		88	66	22	84	62	22	4	4	-
678 178	Sennfeld		423	244	179	423	244	179	-	-	-
678 181	Stadtlauringen, M.		24	10	14	23	10	13	1	-	1
678 186	Uchtelhausen		11	6	5	11	6	5	-	-	-
678 193	Werneck, M.		84	33	51	83	33	50	1	-	1
679 202	Veitshöchheim		11	8	3	11	8	3	-	-	-
	Übrige Gemeinden		254	169	85	243	162	81	11	7	4
	Auspendler zusammen		2713	1628	1085	2425	1469	956	288	159	129
von 663 000	Würzburg nach										
461 000	Bamberg		47	28	19	40	25	15	7	3	4
561 000	Ansbach		17	13	4	17	13	4	-	-	-
562 000	Erlangen		13	11	2	13	11	2	-	-	-
564 000	Nürnberg		107	94	13	107	94	13	-	-	-
575 168	Uffenheim, St.		15	10	5	14	9	5	1	1	-
661 000	Aschaffenburg		98	55	43	94	55	39	4	-	4
662 000	Schweinfurt		399	290	109	310	210	100	89	80	9
672 113	Bad Brückenau, St.		13	7	6	13	7	6	-	-	-
672 114	Bad Kissingen, GKSt.		42	28	14	42	28	14	-	-	-
672 127	Hammelburg, St.		20	14	6	20	14	6	-	-	-
672 140	Oerlenbach		11	10	1	11	10	1	-	-	-
673 114	Bad Neustadt/Saale, St.		35	15	20	35	15	20	-	-	-
674 147	Haßfurt, St.		13	8	5	13	8	5	-	-	-
675 113	Biebelried		13	9	4	13	9	4	-	-	-
675 117	Dettelbach, St.		50	34	16	49	34	15	1	-	1
675 139	Iphofen, St.		29	25	4	29	25	4	-	-	-
675 141	Kitzingen, GKSt.		261	171	90	239	155	84	22	16	6
675 147	Marktbreit, St.		54	41	13	34	23	11	20	18	2
675 165	Schwarzach a.Main, M.		24	13	11	24	13	11	-	-	-
675 174	Volkach, St.		49	29	20	46	26	20	3	3	-
675 178	Wiesentheid, M.		30	23	7	25	18	7	5	5	-
677 114	Arnstein, St.		25	17	8	25	17	8	-	-	-
677 131	Gemünden a.Main, St.		22	13	9	22	13	9	-	-	-
677 148	Karlstadt, St.		108	68	40	107	67	40	1	1	-
677 154	Triefenstein, M.		14	13	1	14	13	1	-	-	-
677 155	Lohr a.Main, St.		67	46	21	67	46	21	-	-	-
677 157	Marktheidenfeld, St.		54	34	20	54	34	20	-	-	-
677 203	Zellingen, M.		30	22	8	30	22	8	-	-	-
678 193	Werneck, M.		44	21	23	44	21	23	-	-	-
679 117	Bergtheim		14	9	5	14	9	5	-	-	-
679 124	Eibelsstadt, St.		46	33	13	46	33	13	-	-	-
679 126	Eisingen		99	58	41	99	58	41	-	-	-
679 130	Estenfeld		84	56	28	84	56	28	-	-	-
679 136	Gerbrunn		203	151	52	198	147	51	5	4	1
679 137	Geroldshausen		31	23	8	31	23	8	-	-	-
679 138	Giebelstadt, M.		66	41	25	66	41	25	-	-	-
679 142	Güntersleben		23	14	9	23	14	9	-	-	-
679 143	Hausen b. Würzburg		11	7	4	11	7	4	-	-	-
679 144	Helmstadt, M.		12	10	2	12	10	2	-	-	-
679 146	Hettstadt		26	18	8	26	18	8	-	-	-
679 147	Höchberg		481	330	151	423	294	129	58	36	22
679 153	Kirchheim		27	18	9	27	18	9	-	-	-
679 154	Kist		47	34	13	47	34	13	-	-	-
679 155	Kleinrinderfeld		31	23	8	31	23	8	-	-	-
679 156	Kürnach		19	10	9	19	10	9	-	-	-
679 161	Margetshöchheim		100	80	20	99	79	20	1	1	-
679 164	Neubrunn, M.		11	9	2	11	9	2	-	-	-
679 170	Ochsenfurt, St.		161	103	58	158	103	55	3	-	3
679 175	Randersacker, M.		53	31	22	52	31	21	1	-	1
679 176	Reichenberg, M.		50	29	21	50	29	21	-	-	-
679 180	Rimpar, M.		109	68	41	109	68	41	-	-	-
679 185	Rottendorf		391	290	101	391	290	101	-	-	-
679 187	Sommerhausen, M.		11	7	4	11	7	4	-	-	-
679 193	Theilheim		22	15	7	22	15	7	-	-	-
679 194	Thüngersheim		19	14	5	19	14	5	-	-	-
679 196	Uettingen		13	9	4	13	9	4	-	-	-
679 200	Leinach		15	8	7	15	8	7	-	-	-
679 201	Unterpleichfeld		29	19	10	29	19	10	-	-	-
679 202	Veitshöchheim		493	288	205	457	277	180	36	11	25
679 204	Waldbrunn		10	9	1	10	9	1	-	-	-
679 205	Waldbüttelebrunn		45	18	27	45	18	27	-	-	-
679 209	Zell a.Main, M.		98	50	48	94	50	44	4	-	4
08 128 007	BAD MERGENTHEIM, STADT		36	25	11	36	25	11	-	-	-
08 128 115	TAUBERISCHOFHEIM, ST.		57	36	21	57	36	21	-	-	-
08 128 131	WERTHEIM, STADT		33	29	4	33	29	4	-	-	-
08 128 139	LAUDA-KÖENIGSHOFEN, ST.		22	20	2	22	20	2	-	-	-
06 412 000	FRANKFURT AM MAIN, ST.		60	39	21	60	39	21	-	-	-
	Übrige Gemeinden		438	298	140	433	293	140	5	5	-
	Auspendler zusammen		5200	3431	1769	4934	3307	1627	266	184	82
	Kreisfreie Städte zusammen		16583	10869	5714	15358	10075	5283	1225	794	431

¹⁾ Ohne Pendler mit unbestimmtem Ziel.²⁾ Einschl. erwerbstätige Schüler und Studierende.³⁾ Ohne erwerbstätige Schüler und Studierende.

Die Auspendler Bayerns (Erwerbstätige sowie Schüler und Studierende) am 25. Mai 1987 nach Wohnsitz- und Zielgemeinden 1)

Gemeinde- schlüssel- nummer	Gebiet		Auspendler			davon					
	Wohnsitzgemeinde	Zielgemeinde	insgesamt	männlich	weiblich	Berufspendler 2)			Ausbildungspendler 3)		
						insgesamt	männlich	weiblich	insgesamt	männlich	weiblich
	1	2	3	4	5	6	7	8	9		
Landkreis Aschaffenburg											
von 671 111	Alzenau i.UFr., St. nach										
661 000	Aschaffenburg		485	279	206	420	246	174	65	33	32
663 000	Würzburg		26	13	13	14	7	7	12	6	6
671 114	Karlstein a.Main		222	144	78	220	143	77	2	1	1
671 121	Goldbach		21	9	12	21	9	12	-	-	-
671 122	Großostheim, M.		50	27	23	50	27	23	-	-	-
671 124	Haibach		10	6	4	10	6	4	-	-	-
671 130	Hösbach, M.		31	21	10	19	15	4	12	6	6
671 134	Kahl a.Main		426	246	180	420	242	178	6	4	2
671 136	Kleinostheim		93	52	41	92	52	40	1	-	1
671 140	Mainaschaff		35	21	14	35	21	14	-	-	-
671 143	Mömbris, M.		79	52	27	77	50	27	2	2	-
671 152	Schöllkrippen, M.		29	16	13	29	16	13	-	-	-
671 155	Stockstadt a.Main		25	18	7	25	18	7	-	-	-
06 411 000	DARMSTADT, STADT		25	22	3	10	9	1	15	13	2
06 412 000	FRANKFURT AM MAIN, ST.		635	473	162	574	436	138	61	37	24
06 413 000	OFFENBACH AM MAIN, ST.		114	90	24	112	89	23	2	1	1
06 414 000	WIESBADEN, LANDESH.-ST		10	8	2	9	7	2	1	1	-
06 432 002	BABENHAUSEN, STADT		11	6	5	11	6	5	-	-	-
06 435 006	BRUCHKOEBELE, STADT		19	14	5	15	12	3	4	2	2
06 435 009	FREIGERICHT		53	27	26	37	18	19	16	9	7
06 435 010	GELNHAUSEN, STADT		16	12	4	16	12	4	-	-	-
06 435 011	GROSSKROTZENBURG		103	69	34	70	55	15	33	14	19
06 435 014	HANAU, KREISSTADT		1185	885	300	1126	851	275	59	34	25
06 435 017	LANGENSELBOLD		20	14	6	20	14	6	-	-	-
06 435 019	MAINTAL, STADT		44	33	11	44	33	11	-	-	-
06 438 007	MAINHAUSEN		44	39	5	44	39	5	-	-	-
06 438 008	MUEHLHEIM AM MAIN, ST.		15	12	3	15	12	3	-	-	-
06 438 009	NEU-ISENBURG, STADT		18	14	4	18	14	4	-	-	-
06 438 010	OBERTSHAUSEN, STADT		16	11	5	15	11	4	1	-	1
06 438 011	RODGAU, STADT		13	10	3	13	10	3	-	-	-
06 438 013	SELIGENSTADT, STADT		45	25	20	45	25	20	-	-	-
06 440 008	FRIEDBERG (HESSEN), KST.		15	14	1	2	1	1	13	13	-
	Übrige Gemeinden		200	151	49	176	134	42	24	17	7
	Auspendler zusammen		4133	2833	1300	3804	2640	1164	329	193	136
von 671 112	Bessenbach nach										
661 000	Aschaffenburg		936	543	393	806	478	328	130	65	65
671 111	Alzenau i.UFr., St.		12	7	5	12	7	5	-	-	-
671 121	Goldbach		51	24	27	51	24	27	-	-	-
671 122	Großostheim, M.		26	17	9	26	17	9	-	-	-
671 124	Haibach		225	117	108	125	57	68	100	60	40
671 130	Hösbach, M.		148	87	61	94	54	40	54	33	21
671 136	Kleinostheim		28	22	6	27	22	5	1	-	1
671 139	Laufach		13	11	2	13	11	2	-	-	-
671 140	Mainaschaff		34	21	13	34	21	13	-	-	-
671 141	Mespelbrunn		11	7	4	11	7	4	-	-	-
671 155	Stockstadt a.Main		26	22	4	26	22	4	-	-	-
671 156	Waldaschaff		79	61	18	79	61	18	-	-	-
06 412 000	FRANKFURT AM MAIN, ST.		73	61	12	68	58	10	5	3	2
06 413 000	OFFENBACH AM MAIN, ST.		10	9	1	9	8	1	1	1	-
06 435 014	HANAU, KREISSTADT		14	9	5	13	8	5	1	1	-
06 438 005	HEUSENSTAMM, STADT		13	12	1	13	12	1	-	-	-
06 438 007	MAINHAUSEN		10	7	3	10	7	3	-	-	-
	Übrige Gemeinden		161	129	32	147	119	28	14	10	4
	Auspendler zusammen		1870	1166	704	1564	993	571	306	173	133
von 671 113	Blankenbach nach										
661 000	Aschaffenburg		98	53	45	85	48	37	13	5	8
671 111	Alzenau i.UFr., St.		66	50	16	58	44	14	8	6	2
671 121	Goldbach		13	9	4	13	9	4	-	-	-
671 130	Hösbach, M.		36	21	15	17	12	5	19	9	10
671 134	Kahl a.Main		25	16	9	25	16	9	-	-	-
671 138	Krombach		11	5	6	11	5	6	-	-	-
671 143	Mömbris, M.		63	32	31	33	14	19	30	18	12
671 152	Schöllkrippen, M.		101	39	62	66	26	40	35	13	22
671 153	Sommerkahl		59	34	25	8	3	5	51	31	20
06 412 000	FRANKFURT AM MAIN, ST.		39	32	7	39	32	7	-	-	-
06 435 014	HANAU, KREISSTADT		35	27	8	33	25	8	2	2	-
	Übrige Gemeinden		101	81	20	95	76	19	6	5	1
	Auspendler zusammen		647	399	248	483	310	173	164	89	75
von 671 114	Karlstein a.Main nach										
661 000	Aschaffenburg		323	168	155	262	147	115	61	21	40
663 000	Würzburg		11	7	4	7	7	-	4	-	4
671 111	Alzenau i.UFr., St.		349	194	155	231	141	90	118	53	65
671 121	Goldbach		11	6	5	11	6	5	-	-	-
671 122	Großostheim, M.		16	8	8	16	8	8	-	-	-
671 124	Haibach		11	7	4	11	7	4	-	-	-
671 130	Hösbach, M.		55	41	14	15	12	3	40	29	11
671 134	Kahl a.Main		190	102	88	189	101	88	1	1	-

1) Ohne Pendler mit unbestimmtem Ziel.

2) Einschl. erwerbstätige Schüler und Studierende.

3) Ohne erwerbstätige Schüler und Studierende.

Die Auspendler Bayerns (Erwerbstätige sowie Schüler und Studierende) am 25. Mai 1987 nach Wohnsitz- und Zielgemeinden 1)

Gemeinde- schlüssel- nummer	Gebiet		Auspendler			davon					
	Wohnsitzgemeinde	Zielgemeinde	insgesamt	männlich	weiblich	Berufspendler 2)			Ausbildungspendler 3)		
						insgesamt	männlich	weiblich	insgesamt	männlich	weiblich
			1	2	3	4	5	6	7	8	9
671 136	Kleinostheim		76	42	34	76	42	34	-	-	-
671 140	Mainaschaff		37	14	23	37	14	23	-	-	-
671 155	Stockstadt a.Main		11	9	2	11	9	2	-	-	-
06 411 000	DARMSTADT, STADT		15	14	1	8	8	-	7	6	1
06 412 000	FRANKFURT AM MAIN, ST.		426	307	119	405	290	115	21	17	4
06 413 000	OFFENBACH AM MAIN, ST.		58	43	15	56	41	15	2	2	-
06 435 011	GROSSKROTZENBURG		93	67	26	48	38	10	45	29	16
06 435 014	HANAU, KREISSTADT		519	364	155	464	339	125	55	25	30
06 435 019	MAINTAL, STADT		16	13	3	16	13	3	-	-	-
06 438 004	HAINBURG		12	8	4	12	8	4	-	-	-
06 438 007	MAINHAUSEN		98	86	12	98	86	12	-	-	-
06 438 013	SELIGENSTADT, STADT		65	38	27	59	37	22	6	1	5
	Übrige Gemeinden		171	127	44	151	113	38	20	14	6
	Auspendler zusammen		2563	1665	898	2183	1467	716	380	198	182
von 671 119 Geiselbach nach											
661 000	Aschaffenburg		67	40	27	62	38	24	5	2	3
671 111	Alzenau i.UFr., St.		143	102	41	96	75	21	47	27	20
671 134	Kahl a.Main		11	8	3	11	8	3	-	-	-
671 143	Mömbris, M.		59	31	28	25	13	12	34	18	16
671 152	Schöllkrippen, M.		73	34	39	38	19	19	35	15	20
06 412 000	FRANKFURT AM MAIN, ST.		69	47	22	64	44	20	5	3	2
06 413 000	OFFENBACH AM MAIN, ST.		13	9	4	13	9	4	-	-	-
06 435 009	FREIGERICHT		22	14	8	22	14	8	-	-	-
06 435 010	GELNHAUSEN, STADT		11	7	4	11	7	4	-	-	-
06 435 014	HANAU, KREISSTADT		129	100	29	125	98	27	4	2	2
06 438 007	MAINHAUSEN		10	9	1	10	9	1	-	-	-
	Übrige Gemeinden		112	65	47	105	60	45	7	5	2
	Auspendler zusammen		719	466	253	582	394	188	137	72	65
von 671 120 Glatzbach nach											
661 000	Aschaffenburg		899	513	386	767	456	311	132	57	75
663 000	Würzburg		11	6	5	8	4	4	3	2	1
671 111	Alzenau i.UFr., St.		10	7	3	10	7	3	-	-	-
671 114	Karlstein a.Main		13	11	2	13	11	2	-	-	-
671 121	Goldbach		53	39	14	53	39	14	-	-	-
671 122	Großostheim, M.		22	15	7	22	15	7	-	-	-
671 124	Haibach		19	8	11	19	8	11	-	-	-
671 130	Hösbach, M.		43	25	18	27	18	9	16	7	9
671 133	Johannesberg		13	4	9	13	4	9	-	-	-
671 136	Kleinostheim		33	23	10	33	23	10	-	-	-
671 140	Mainaschaff		31	17	14	31	17	14	-	-	-
671 143	Mömbris, M.		10	9	1	10	9	1	-	-	-
671 155	Stockstadt a.Main		48	38	10	48	38	10	-	-	-
06 411 000	DARMSTADT, STADT		17	14	3	9	6	3	8	8	-
06 412 000	FRANKFURT AM MAIN, ST.		69	53	16	61	47	14	8	6	2
06 413 000	OFFENBACH AM MAIN, ST.		11	8	3	11	8	3	-	-	-
06 432 002	BABENHAUSEN, STADT		12	6	6	10	5	5	2	1	1
06 435 014	HANAU, KREISSTADT		20	18	2	20	18	2	-	-	-
06 438 007	MAINHAUSEN		10	10	-	10	10	-	-	-	-
	Übrige Gemeinden		107	86	21	100	83	17	7	3	4
	Auspendler zusammen		1451	910	541	1275	826	449	176	84	92
von 671 121 Goldbach nach											
661 000	Aschaffenburg		1833	1065	768	1608	973	635	225	92	133
663 000	Würzburg		25	18	7	16	13	3	9	5	4
671 111	Alzenau i.UFr., St.		25	16	9	25	16	9	-	-	-
671 112	Bessenbach		21	15	6	20	15	5	1	-	1
671 114	Karlstein a.Main		19	14	5	19	14	5	-	-	-
671 122	Großostheim, M.		45	29	16	40	27	13	5	2	3
671 124	Haibach		47	25	22	45	24	21	2	1	1
671 130	Hösbach, M.		393	247	146	203	130	73	190	117	73
671 133	Johannesberg		10	4	6	10	4	6	-	-	-
671 134	Kahl a.Main		12	11	1	12	11	1	-	-	-
671 136	Kleinostheim		97	73	24	97	73	24	-	-	-
671 139	Laufach		24	18	6	24	18	6	-	-	-
671 140	Mainaschaff		73	43	30	73	43	30	-	-	-
671 155	Stockstadt a.Main		94	79	15	94	79	15	-	-	-
671 156	Waldaschaff		34	29	5	34	29	5	-	-	-
06 411 000	DARMSTADT, STADT		35	33	2	13	12	1	22	21	1
06 412 000	FRANKFURT AM MAIN, ST.		193	136	57	170	124	46	23	12	11
06 413 000	OFFENBACH AM MAIN, ST.		20	15	5	19	15	4	1	-	1
06 432 002	BABENHAUSEN, STADT		13	10	3	9	7	2	4	3	1
06 435 014	HANAU, KREISSTADT		64	54	10	54	47	7	10	7	3
06 438 002	DREIEICH, STADT		10	7	3	10	7	3	-	-	-
06 438 007	MAINHAUSEN		20	18	2	20	18	2	-	-	-
06 438 010	OBERTSHAUSEN, STADT		10	7	3	10	7	3	-	-	-
06 438 013	SELIGENSTADT, STADT		12	11	1	12	11	1	-	-	-
	Übrige Gemeinden		190	150	40	178	141	37	12	9	3
	Auspendler zusammen		3319	2127	1192	2815	1858	957	504	269	235

1) Ohne Pendler mit unbestimmtem Ziel.

2) Einschl. erwerbstätige Schüler und Studierende.

3) Ohne erwerbstätige Schüler und Studierende.

Die Auspendler Bayerns (Erwerbstätige sowie Schüler und Studierende) am 25. Mai 1987 nach Wohnsitz- und Zielgemeinden 1)

Gemeinde- schlüssel- nummer	Gebiet		Auspendler			davon					
	Wohnsitzgemeinde					Berufspendler 2)			Ausbildungspendler 3)		
	Zielgemeinde		insgesamt	männlich	weiblich	insgesamt	männlich	weiblich	insgesamt	männlich	weiblich
	1	2	3	4	5	6	7	8	9		
von 671 122	Großostheim, M. nach										
661 000	Aschaffenburg		2185	1351	834	1684	1109	575	501	242	259
663 000	Würzburg		30	20	10	18	14	4	12	6	6
671 111	Alzenau i.UFr., St.		31	27	4	31	27	4	-	-	-
671 114	Karlstein a.Main		12	9	3	12	9	3	-	-	-
671 121	Goldbach		46	31	15	46	31	15	-	-	-
671 124	Haibach		52	25	27	52	25	27	-	-	-
671 130	Hösbach, M.		81	49	32	40	28	12	41	21	20
671 134	Kahl a.Main		10	7	3	10	7	3	-	-	-
671 136	Kleinostheim		55	45	10	55	45	10	-	-	-
671 140	Mainaschaff		43	28	15	43	28	15	-	-	-
671 155	Stockstadt a.Main		245	184	61	245	184	61	-	-	-
671 156	Waldaschaff		11	11	-	11	11	-	-	-	-
676 121	Elsenfeld, M.		16	14	2	15	13	2	1	1	-
676 122	Erlenbach a.Main, St.		40	33	7	40	33	7	-	-	-
676 126	Großwallstadt		12	9	3	11	8	3	1	1	-
676 140	Nömlingen		20	11	9	20	11	9	-	-	-
676 144	Niedernberg		64	49	15	64	49	15	-	-	-
676 145	Obernburg a.Main, St.		65	58	7	64	58	6	1	-	1
676 160	Sulzbach a.Main, M.		10	7	3	10	7	3	-	-	-
06 411 000	DARMSTADT, STADT		78	65	13	43	34	9	35	31	4
06 412 000	FRANKFURT AM MAIN, ST.		282	209	73	268	200	68	14	9	5
06 413 000	OFFENBACH AM MAIN, ST.		34	25	9	33	24	9	1	1	-
06 432 002	BABENHAUSEN, STADT		192	109	83	180	101	79	12	8	4
06 432 004	DIEBURG, STADT		26	18	8	24	16	8	2	2	-
06 432 010	GROSS-UMSTADT, STADT		28	18	10	27	17	10	1	1	-
06 432 021	SCHAAFHEIM		102	64	38	101	63	38	1	1	-
06 435 014	HANAU, KREISSTADT		53	43	10	42	35	7	11	8	3
06 438 002	DREIEICH, STADT		14	13	1	14	13	1	-	-	-
06 438 005	HEUSENSTAMM, STADT		19	15	4	19	15	4	-	-	-
06 438 007	MAINHAUSEN		37	33	4	37	33	4	-	-	-
06 438 009	NEU-ISENBURG, STADT		10	9	1	9	9	-	1	-	1
06 438 010	OBERTSHAUSEN, STADT		143	139	4	143	139	4	-	-	-
06 438 011	RODGAU, STADT		21	19	2	21	19	2	-	-	-
06 438 012	ROEDERMARK, STADT		10	9	1	10	9	1	-	-	-
06 438 013	SELIGENSTADT, STADT		32	23	9	32	23	9	-	-	-
	Übrige Gemeinden		222	186	36	208	176	32	14	10	4
	Auspendler zusammen		4331	2965	1366	3682	2623	1059	649	342	307
von 671 124	Haibach nach										
661 000	Aschaffenburg		1950	1140	810	1625	998	627	325	142	183
663 000	Würzburg		17	12	5	11	8	3	6	4	2
671 111	Alzenau i.UFr., St.		22	15	7	22	15	7	-	-	-
671 112	Bessenbach		49	39	10	49	39	10	-	-	-
671 121	Goldbach		85	50	35	84	50	34	1	-	1
671 122	Großostheim, M.		59	29	30	59	29	30	-	-	-
671 130	Hösbach, M.		161	106	55	85	52	33	76	54	22
671 136	Kleinostheim		58	49	9	58	49	9	-	-	-
671 140	Mainaschaff		73	45	28	73	45	28	-	-	-
671 155	Stockstadt a.Main		71	59	12	71	59	12	-	-	-
671 156	Waldaschaff		25	24	1	25	24	1	-	-	-
676 160	Sulzbach a.Main, M.		11	8	3	10	8	2	1	-	1
06 411 000	DARMSTADT, STADT		25	20	5	8	6	2	17	14	3
06 412 000	FRANKFURT AM MAIN, ST.		155	117	38	142	108	34	13	9	4
06 413 000	OFFENBACH AM MAIN, ST.		14	9	5	14	9	5	-	-	-
06 432 002	BABENHAUSEN, STADT		15	10	5	11	8	3	4	2	2
06 435 014	HANAU, KREISSTADT		44	37	7	41	34	7	3	3	-
06 438 001	DIETZENBACH, STADT		13	10	3	13	10	3	-	-	-
06 438 007	MAINHAUSEN		24	23	1	24	23	1	-	-	-
06 438 013	SELIGENSTADT, STADT		14	12	2	14	12	2	-	-	-
	Übrige Gemeinden		213	172	41	196	162	34	17	10	7
	Auspendler zusammen		3098	1986	1112	2635	1748	887	463	238	225
von 671 126	Heigenbrücken nach										
661 000	Aschaffenburg		290	159	131	268	155	113	22	4	18
663 000	Würzburg		15	13	2	9	8	1	6	5	1
671 121	Goldbach		22	16	6	22	16	6	-	-	-
671 124	Haibach		11	6	5	11	6	5	-	-	-
671 128	Heinrichsthal		11	5	6	6	2	4	5	3	2
671 130	Hösbach, M.		57	32	25	10	7	3	47	25	22
671 136	Kleinostheim		12	7	5	12	7	5	-	-	-
671 139	Laufach		42	38	4	42	38	4	-	-	-
671 140	Mainaschaff		10	5	5	10	5	5	-	-	-
671 152	Schöllkrippen, M.		13	3	10	13	3	10	-	-	-
671 156	Waldaschaff		24	18	6	24	18	6	-	-	-
677 155	Lohr a.Main, St.		16	12	4	14	11	3	2	1	1
677 200	Wiesthal		28	25	3	28	25	3	-	-	-
06 412 000	FRANKFURT AM MAIN, ST.		69	51	18	64	48	16	5	3	2
06 435 014	HANAU, KREISSTADT		32	29	3	32	29	3	-	-	-
06 438 007	MAINHAUSEN		56	53	3	56	53	3	-	-	-
	Übrige Gemeinden		114	92	22	105	87	18	9	5	4
	Auspendler zusammen		822	564	258	726	518	208	96	46	50

1) Ohne Pendler mit unbestimmtem Ziel.

2) Einschl. erwerbstätige Schüler und Studierende.

3) Ohne erwerbstätige Schüler und Studierende.

Die Auspendler Bayerns (Erwerbstätige sowie Schüler und Studierende) am 25. Mai 1987 nach Wohnsitz- und Zielgemeinden 1)

Gemeinde- schlüssel- nummer	Gebiet		Auspendler			davon					
	Wohnsitzgemeinde	Zielgemeinde	insgesamt	männlich	weiblich	Berufspendler 2)			Ausbildungspendler 3)		
						insgesamt	männlich	weiblich	insgesamt	männlich	weiblich
			1	2	3	4	5	6	7	8	9
von 671 127 Heimbuchenthal nach											
661 000	Aschaffenburg		239	147	92	208	136	72	31	11	20
671 112	Bessenbach		38	35	3	38	35	3	-	-	-
671 124	Haibach		23	12	11	23	12	11	-	-	-
671 130	Hösbach, M.		25	19	6	12	11	1	13	8	5
671 140	Mainaschaff		15	11	4	15	11	4	-	-	-
671 141	Mespelbrunn		49	27	22	49	27	22	-	-	-
671 155	Stockstadt a.Main		17	13	4	17	13	4	-	-	-
671 156	Waldaschaff		15	13	2	15	13	2	-	-	-
676 121	Elsenfeld, M.		52	28	24	14	11	3	38	17	21
676 136	Leidersbach		33	4	29	33	4	29	-	-	-
676 145	Obernburg a.Main, St.		48	42	6	46	40	6	2	2	-
06 412 000	FRANKFURT AM MAIN, ST.		42	35	7	41	35	6	1	-	1
06 435 014	HANAU, KREISSTADT		16	16	-	15	15	-	1	1	-
	Übrige Gemeinden		151	99	52	145	96	49	6	3	3
	Auspendler zusammen		763	501	262	671	459	212	92	42	50
von 671 128 Heinrichsthal nach											
661 000	Aschaffenburg		110	67	43	100	67	33	10	-	10
671 121	Goldbach		34	18	16	34	18	16	-	-	-
671 126	Heigenbrücken		87	42	45	23	16	7	64	26	38
671 130	Hösbach, M.		27	15	12	16	10	6	11	5	6
671 139	Laufach		33	29	4	33	29	4	-	-	-
671 152	Schöllkrippen, M.		17	14	3	16	14	2	1	-	1
06 412 000	FRANKFURT AM MAIN, ST.		15	12	3	15	12	3	-	-	-
	Übrige Gemeinden		92	73	19	91	72	19	1	1	-
	Auspendler zusammen		415	270	145	328	238	90	87	32	55
von 671 130 Hösbach, M. nach											
661 000	Aschaffenburg		2217	1330	887	2037	1247	790	180	83	97
663 000	Würzburg		38	27	11	24	17	7	14	10	4
671 111	Alzenau i.UFr., St.		67	61	6	67	61	6	-	-	-
671 112	Bessenbach		53	48	5	53	48	5	-	-	-
671 114	Karlstein a.Main		30	22	8	30	22	8	-	-	-
671 120	Glattbach		10	6	4	10	6	4	-	-	-
671 121	Goldbach		502	259	243	502	259	243	-	-	-
671 122	Großostheim, M.		41	27	14	41	27	14	-	-	-
671 124	Haibach		73	41	32	71	41	30	2	-	2
671 133	Johannesberg		15	9	6	15	9	6	-	-	-
671 134	Kahl a.Main		29	26	3	29	26	3	-	-	-
671 136	Kleinostheim		76	59	17	76	59	17	-	-	-
671 139	Laufach		57	44	13	56	43	13	1	1	-
671 140	Mainaschaff		80	52	28	80	52	28	-	-	-
671 143	Mömbris, M.		53	29	24	52	28	24	1	1	-
671 150	Sailauf		20	15	5	20	15	5	-	-	-
671 152	Schöllkrippen, M.		36	25	11	36	25	11	-	-	-
671 155	Stockstadt a.Main		108	88	20	108	88	20	-	-	-
671 156	Waldaschaff		118	97	21	118	97	21	-	-	-
06 411 000	DARMSTADT, STADT		60	48	12	20	15	5	40	33	7
06 412 000	FRANKFURT AM MAIN, ST.		229	185	44	211	173	38	18	12	6
06 413 000	OFFENBACH AM MAIN, ST.		30	20	10	29	19	10	1	1	-
06 432 002	BABENHAUSEN, STADT		25	15	10	15	9	6	10	6	4
06 435 014	HANAU, KREISSTADT		82	73	9	73	65	8	9	8	1
06 438 007	MAINHAUSEN		23	19	4	23	19	4	-	-	-
06 438 010	OBERTSHAUSEN, STADT		11	9	2	11	9	2	-	-	-
06 438 011	RODGAU, STADT		13	10	3	13	10	3	-	-	-
	Übrige Gemeinden		238	186	52	218	172	46	20	14	6
	Auspendler zusammen		4334	2830	1504	4038	2661	1377	296	169	127
von 671 133 Johannesberg nach											
661 000	Aschaffenburg		797	472	325	664	407	257	133	65	68
671 111	Alzenau i.UFr., St.		39	33	6	36	31	5	3	2	1
671 114	Karlstein a.Main		15	11	4	15	11	4	-	-	-
671 120	Glattbach		107	55	52	12	3	9	95	52	43
671 121	Goldbach		55	38	17	55	38	17	-	-	-
671 130	Hösbach, M.		37	26	11	25	21	4	12	5	7
671 134	Kahl a.Main		17	11	6	16	10	6	1	1	-
671 136	Kleinostheim		36	26	10	36	26	10	-	-	-
671 140	Mainaschaff		30	19	11	28	18	10	2	1	1
671 143	Mömbris, M.		21	14	7	21	14	7	-	-	-
671 155	Stockstadt a.Main		37	26	11	37	26	11	-	-	-
06 412 000	FRANKFURT AM MAIN, ST.		103	75	28	92	68	24	11	7	4
06 413 000	OFFENBACH AM MAIN, ST.		15	11	4	15	11	4	-	-	-
06 435 014	HANAU, KREISSTADT		49	41	8	44	38	6	5	3	2
06 435 015	HASSELROTH		10	8	2	10	8	2	-	-	-
06 438 007	MAINHAUSEN		13	12	1	13	12	1	-	-	-
	Übrige Gemeinden		133	98	35	116	86	30	17	12	5
	Auspendler zusammen		1514	976	538	1235	828	407	279	148	131
von 671 134 Kahl a.Main nach											
661 000	Aschaffenburg		197	104	93	170	96	74	27	8	19
671 111	Alzenau i.UFr., St.		418	237	181	231	145	86	187	92	95

1) Ohne Pendler mit unbestimmtem Ziel.

2) Einschl. erwerbstätige Schüler und Studierende.

3) Ohne erwerbstätige Schüler und Studierende.

Die Auspendler Bayerns (Erwerbstätige sowie Schüler und Studierende) am 25. Mai 1987 nach Wohnsitz- und Zielgemeinden ¹⁾

Gemeinde- schlüssel- nummer	Gebiet		Auspendler			davon					
	Wohnsitzgemeinde	Zielgemeinde	insgesamt	männlich	weiblich	Berufspendler ²⁾			Ausbildungspendler ³⁾		
						insgesamt	männlich	weiblich	insgesamt	männlich	weiblich
	1	2	3	4	5	6	7	8	9		
671 114	Karlstein a.Main		218	153	65	218	153	65	-	-	-
671 122	Großostheim, M.		11	8	3	9	6	3	2	2	-
671 130	Hösbach, M.		23	16	7	10	9	1	13	7	6
671 136	Kleinostheim		29	17	12	29	17	12	-	-	-
671 140	Mainaschaff		21	12	9	21	12	9	-	-	-
671 143	Mömbris, M.		10	7	3	8	6	2	2	1	1
06 411 000	DARMSTADT, STADT		17	14	3	7	5	2	10	9	1
06 412 000	FRANKFURT AM MAIN, ST.		519	335	184	478	307	171	41	28	13
06 413 000	OFFENBACH AM MAIN, ST.		82	58	24	79	56	23	3	2	1
06 435 011	GROSSKROTZENBURG		130	83	47	77	49	28	53	34	19
06 435 014	HANAU, KREISSTADT		737	487	250	644	439	205	93	48	45
06 435 019	MAINTAL, STADT		27	19	8	27	19	8	-	-	-
06 438 007	MAINHAUSEN		41	38	3	41	38	3	-	-	-
06 438 013	SELIGENSTADT, STADT		23	13	10	23	13	10	-	-	-
	Übrige Gemeinden		182	131	51	162	118	44	20	13	7
	Auspendler zusammen		2685	1732	953	2234	1488	746	451	244	207
von 671 135 Kleinkahl nach											
661 000	Aschaffenburg		118	61	57	92	55	37	26	6	20
671 111	Alzenau i.UFr., St.		54	44	10	51	43	8	3	1	2
671 121	Goldbach		11	4	7	11	4	7	-	-	-
671 130	Hösbach, M.		40	24	16	7	5	2	33	19	14
671 134	Kahl a.Main		18	13	5	18	13	5	-	-	-
671 143	Mömbris, M.		38	21	17	36	20	16	2	1	1
671 152	Schöllkrippen, M.		194	108	86	141	84	57	53	24	29
06 412 000	FRANKFURT AM MAIN, ST.		65	57	8	64	56	8	1	1	-
06 435 014	HANAU, KREISSTADT		25	20	5	24	19	5	1	1	-
	Übrige Gemeinden		87	63	24	80	59	21	7	4	3
	Auspendler zusammen		650	415	235	524	358	166	126	57	69
von 671 136 Kleinostheim nach											
661 000	Aschaffenburg		1045	550	495	798	445	353	247	105	142
663 000	Würzburg		20	13	7	17	12	5	3	1	2
671 111	Alzenau i.UFr., St.		87	55	32	68	48	20	19	7	12
671 114	Karlstein a.Main		81	46	35	79	45	34	2	1	1
671 120	Glattbach		17	12	5	5	5	-	12	7	5
671 121	Goldbach		38	20	18	38	20	18	-	-	-
671 122	Großostheim, M.		34	18	16	30	17	13	4	1	3
671 124	Haibach		22	11	11	22	11	11	-	-	-
671 130	Hösbach, M.		80	52	28	29	14	15	51	38	13
671 134	Kahl a.Main		69	53	16	67	52	15	2	1	1
671 140	Mainaschaff		172	70	102	172	70	102	-	-	-
671 155	Stockstadt a.Main		87	69	18	87	69	18	-	-	-
676 145	Obernburg a.Main, St.		11	7	4	10	7	3	1	-	1
06 411 000	DARMSTADT, STADT		27	25	2	10	8	2	17	17	-
06 412 000	FRANKFURT AM MAIN, ST.		357	264	93	332	249	83	25	15	10
06 413 000	OFFENBACH AM MAIN, ST.		50	40	10	46	36	10	4	4	-
06 432 002	BABENHAUSEN, STADT		15	3	12	15	3	12	-	-	-
06 435 011	GROSSKROTZENBURG		19	15	4	10	8	2	9	7	2
06 435 014	HANAU, KREISSTADT		287	235	52	257	216	41	30	19	11
06 436 003	ESCHBORN, STADT		10	10	-	10	10	-	-	-	-
06 438 007	MAINHAUSEN		54	49	5	54	49	5	-	-	-
06 438 008	MUEHLHEIM AM MAIN, ST.		12	11	1	12	11	1	-	-	-
06 438 011	RODGAU, STADT		18	10	8	17	10	7	1	-	1
06 438 013	SELIGENSTADT, STADT		23	20	3	23	20	3	-	-	-
	Übrige Gemeinden		177	121	56	162	109	53	15	12	3
	Auspendler zusammen		2812	1779	1033	2370	1544	826	442	235	207
von 671 138 Krombach nach											
661 000	Aschaffenburg		114	61	53	98	57	41	16	4	12
671 111	Alzenau i.UFr., St.		77	52	25	70	48	22	7	4	3
671 114	Karlstein a.Main		19	19	-	19	19	-	-	-	-
671 119	Geiselbach		36	21	15	5	3	2	31	18	13
671 121	Goldbach		23	7	16	23	7	16	-	-	-
671 130	Hösbach, M.		40	22	18	16	8	8	24	14	10
671 134	Kahl a.Main		26	24	2	26	24	2	-	-	-
671 143	Mömbris, M.		155	79	76	61	34	27	94	45	49
671 152	Schöllkrippen, M.		92	50	42	43	20	23	49	30	19
06 412 000	FRANKFURT AM MAIN, ST.		49	40	9	46	38	8	3	2	1
06 435 014	HANAU, KREISSTADT		68	58	10	65	55	10	3	3	-
	Übrige Gemeinden		140	102	38	135	100	35	5	2	3
	Auspendler zusammen		839	535	304	607	413	194	232	122	110
von 671 139 Laufach nach											
661 000	Aschaffenburg		693	386	307	632	361	271	61	25	36
663 000	Würzburg		13	7	6	5	5	-	8	2	6
671 111	Alzenau i.UFr., St.		15	10	5	15	10	5	-	-	-
671 112	Bessenbach		11	8	3	11	8	3	-	-	-
671 121	Goldbach		104	36	68	103	35	68	1	1	-
671 122	Großostheim, M.		11	10	1	11	10	1	-	-	-
671 124	Haibach		18	10	8	18	10	8	-	-	-
671 126	Heigenbrücken		10	8	2	9	8	1	1	-	1
671 130	Hösbach, M.		230	137	93	94	58	36	136	79	57

¹⁾ Ohne Pendler mit unbestimmtem Ziel.

²⁾ Einschl. erwerbstätige Schüler und Studierende.

³⁾ Ohne erwerbstätige Schüler und Studierende.

Die Auspendler Bayerns (Erwerbstätige sowie Schüler und Studierende) am 25. Mai 1987 nach Wohnsitz- und Zielgemeinden 1)

Gemeinde- schlüssel- nummer	Gebiet		Auspendler			davon					
	Wohnsitzgemeinde	Zielgemeinde	insgesamt	männlich	weiblich	Berufspendler 2)			Ausbildungspendler 2)		
						insgesamt	männlich	weiblich	insgesamt	männlich	weiblich
	1	2	3	4	5	6	7	8	9		
671 136	Kleinostheim		14	10	4	14	10	4	-	-	-
671 140	Mainaschaff		33	18	15	33	18	15	-	-	-
671 150	Sailauf		20	15	5	20	15	5	-	-	-
671 155	Stockstadt a.Main		40	31	9	40	31	9	-	-	-
671 156	Waldaschaff		44	37	7	44	37	7	-	-	-
677 155	Lohr a.Main, St.		11	8	3	11	8	3	-	-	-
06 411 000	DARMSTADT, STADT		12	12	-	8	8	-	4	4	-
06 412 000	FRANKFURT AM MAIN, ST.		87	71	16	81	66	15	6	5	1
06 413 000	OFFENBACH AM MAIN, ST.		15	10	5	15	10	5	-	-	-
06 435 014	HANAU, KREISSTADT		30	26	4	29	25	4	1	1	-
06 438 007	MAINHAUSEN		16	14	2	16	14	2	-	-	-
	Übrige Gemeinden		115	84	31	106	79	27	9	5	4
	Auspendler zusammen		1542	948	594	1315	826	489	227	122	105
von 671 140 Mainaschaff nach											
661 000	Aschaffenburg		1325	723	602	1089	623	466	236	100	136
663 000	Würzburg		10	6	4	6	4	2	4	2	2
671 111	Alzenau i.UFr., St.		41	30	11	41	30	11	-	-	-
671 114	Karlstein a.Main		39	33	6	39	33	6	-	-	-
671 121	Goldbach		59	32	27	59	32	27	-	-	-
671 122	Großostheim, M.		23	15	8	23	15	8	-	-	-
671 124	Haibach		33	13	20	26	9	17	7	4	3
671 130	Hösbach, M.		63	37	26	35	22	13	28	15	13
671 134	Kahl a.Main		28	23	5	28	23	5	-	-	-
671 136	Kleinostheim		97	69	28	97	69	28	-	-	-
671 155	Stockstadt a.Main		131	97	34	131	97	34	-	-	-
671 156	Waldaschaff		13	13	-	13	13	-	-	-	-
676 145	Obernburg a.Main, St.		11	10	1	10	9	1	1	1	-
06 411 000	DARMSTADT, STADT		47	34	13	25	17	8	22	17	5
06 412 000	FRANKFURT AM MAIN, ST.		220	161	59	209	151	58	11	10	1
06 413 000	OFFENBACH AM MAIN, ST.		44	32	12	44	32	12	-	-	-
06 432 002	BABENHAUSEN, STADT		46	23	23	30	11	19	16	12	4
06 435 014	HANAU, KREISSTADT		62	51	11	58	47	11	4	4	-
06 438 002	DREIEICH, STADT		10	6	4	10	6	4	-	-	-
06 438 007	MAINHAUSEN		41	36	5	41	36	5	-	-	-
06 438 013	SELIGENSTADT, STADT		30	23	7	29	22	7	1	1	-
	Übrige Gemeinden		179	133	46	165	125	40	14	8	6
	Auspendler zusammen		2552	1600	952	2208	1426	782	344	174	170
von 671 141 Mespelbrunn nach											
661 000	Aschaffenburg		361	219	142	295	190	105	66	29	37
671 112	Bessenbach		38	28	10	38	28	10	-	-	-
671 121	Goldbach		13	8	5	13	8	5	-	-	-
671 122	Großostheim, M.		12	8	4	12	8	4	-	-	-
671 124	Haibach		32	15	17	31	15	16	1	-	1
671 127	Heimbuchenthal		98	51	47	28	15	13	70	36	34
671 130	Hösbach, M.		22	16	6	10	8	2	12	8	4
671 155	Stockstadt a.Main		15	13	2	15	13	2	-	-	-
671 156	Waldaschaff		15	10	5	15	10	5	-	-	-
671 157	Weibersbrunn		16	8	8	16	8	8	-	-	-
06 412 000	FRANKFURT AM MAIN, ST.		45	39	6	43	38	5	2	1	1
06 413 000	OFFENBACH AM MAIN, ST.		11	11	-	11	11	-	-	-	-
06 435 014	HANAU, KREISSTADT		12	12	-	12	12	-	-	-	-
	Übrige Gemeinden		124	102	22	117	97	20	7	5	2
	Auspendler zusammen		814	540	274	656	461	195	158	79	79
von 671 143 Mömbris, M. nach											
661 000	Aschaffenburg		736	457	279	662	429	233	74	28	46
663 000	Würzburg		15	10	5	9	8	1	6	2	4
671 111	Alzenau i.UFr., St.		937	613	324	724	535	189	213	78	135
671 114	Karlstein a.Main		91	77	14	91	77	14	-	-	-
671 119	Geiselbach		23	10	13	7	2	5	16	8	8
671 121	Goldbach		77	39	38	77	39	38	-	-	-
671 122	Großostheim, M.		24	17	7	24	17	7	-	-	-
671 124	Haibach		22	8	14	22	8	14	-	-	-
671 130	Hösbach, M.		199	132	67	79	52	27	120	80	40
671 133	Johannesberg		90	32	58	90	32	58	-	-	-
671 134	Kahl a.Main		258	191	67	256	190	66	2	1	1
671 136	Kleinostheim		44	36	8	44	36	8	-	-	-
671 138	Krombach		22	13	9	22	13	9	-	-	-
671 140	Mainaschaff		22	15	7	22	15	7	-	-	-
671 152	Schöllkrippen, M.		143	84	59	138	79	59	5	5	-
671 155	Stockstadt a.Main		32	27	5	32	27	5	-	-	-
671 156	Waldaschaff		14	14	-	14	14	-	-	-	-
06 411 000	DARMSTADT, STADT		11	10	1	4	3	1	7	7	-
06 412 000	FRANKFURT AM MAIN, ST.		303	250	53	290	241	49	13	9	4
06 413 000	OFFENBACH AM MAIN, ST.		47	40	7	47	40	7	-	-	-
06 435 006	BRUCHKÖBEL, STADT		10	5	5	8	5	3	2	-	2
06 435 009	FREIGERICHT		15	15	-	15	15	-	-	-	-
06 435 011	GROSSKROTZENBURG		20	18	2	18	16	2	2	2	-
06 435 014	HANAU, KREISSTADT		376	304	72	361	293	68	15	11	4
06 435 017	LANGENSELBOLD		12	9	3	12	9	3	-	-	-
06 435 019	MAINTAL, STADT		41	31	10	41	31	10	-	-	-
06 438 006	LANGEN, STADT		13	12	1	13	12	1	-	-	-
06 438 007	MAINHAUSEN		26	22	4	26	22	4	-	-	-

1) Ohne Pendler mit unbestimmtem Ziel.

2) Einschl. erwerbstätige Schüler und Studierende.

3) Ohne erwerbstätige Schüler und Studierende.

Die Auspendler Bayerns (Erwerbstätige sowie Schüler und Studierende) am 25. Mai 1987 nach Wohnsitz- und Zielgemeinden 1)

Gemeinde- schlüssel- nummer	Gebiet		Auspendler			davon					
	Wohnsitzgemeinde	Zielgemeinde	insgesamt	männlich	weiblich	Berufspendler 2)			Ausbildungspendler 3)		
						insgesamt	männlich	weiblich	insgesamt	männlich	weiblich
	1	2	3	4	5	6	7	8	9		
06 438 008	MUEHLHEIM AM MAIN, ST.		13	12	1	13	12	1	-	-	-
06 438 009	NEU-ISENBURG, STADT		15	13	2	15	13	2	-	-	-
06 438 013	SELIGENSTADT, STADT		18	14	4	18	14	4	-	-	-
	Übrige Gemeinden		177	149	28	160	134	26	17	15	2
	Auspendler zusammen		3846	2679	1167	3354	2433	921	492	246	246
von 671 148	Rothenbuch nach										
661 000	Aschaffenburg		140	73	67	130	68	62	10	5	5
671 112	Bessenbach		14	14	-	14	14	-	-	-	-
671 121	Goldbach		23	10	13	23	10	13	-	-	-
671 124	Haibach		16	8	8	12	6	6	4	2	2
671 130	Hösbach, M.		55	32	23	19	8	11	36	24	12
671 156	Waldaschaff		129	80	49	69	46	23	60	34	26
677 131	Gemünden a.Main, St.		10	7	3	10	7	3	-	-	-
677 155	Lohr a.Main, St.		49	31	18	47	30	17	2	1	1
06 412 000	FRANKFURT AM MAIN, ST.		43	35	8	42	35	7	1	-	1
06 435 014	HANAU, KREISSTADT		12	12	-	12	12	-	-	-	-
06 438 009	NEU-ISENBURG, STADT		11	10	1	11	10	1	-	-	-
	Übrige Gemeinden		107	90	17	96	82	14	11	8	3
	Auspendler zusammen		609	402	207	485	328	157	124	74	50
von 671 150	Sailauf nach										
661 000	Aschaffenburg		534	310	224	492	298	194	42	12	30
671 112	Bessenbach		23	18	5	23	18	5	-	-	-
671 121	Goldbach		76	39	37	76	39	37	-	-	-
671 124	Haibach		18	7	11	18	7	11	-	-	-
671 130	Hösbach, M.		216	131	85	105	63	42	111	68	43
671 136	Kleinostheim		15	12	3	15	12	3	-	-	-
671 139	Laufach		98	68	30	54	45	9	44	23	21
671 140	Mainaschaff		17	11	6	17	11	6	-	-	-
671 143	Mömbris, M.		40	14	26	38	13	25	2	1	1
671 152	Schöllkrippen, M.		21	18	3	21	18	3	-	-	-
671 155	Stockstadt a.Main		37	28	9	37	28	9	-	-	-
671 156	Waldaschaff		17	13	4	17	13	4	-	-	-
06 412 000	FRANKFURT AM MAIN, ST.		49	40	9	42	36	6	7	4	3
06 435 014	HANAU, KREISSTADT		23	19	4	21	17	4	2	2	-
06 438 007	MAINHAUSEN		20	20	-	20	20	-	-	-	-
	Übrige Gemeinden		199	113	26	131	107	24	8	6	2
	Auspendler zusammen		1343	861	482	1127	745	382	216	116	100
von 671 152	Schöllkrippen, M. nach										
661 000	Aschaffenburg		218	110	108	184	109	75	34	1	33
671 111	Alzenau i.UFr., St.		152	113	39	116	92	24	36	21	15
671 114	Karlstein a.Main		10	10	-	10	10	-	-	-	-
671 119	Geiselbach		10	7	3	5	4	1	5	3	2
671 121	Goldbach		23	11	12	23	11	12	-	-	-
671 130	Hösbach, M.		80	43	37	21	12	9	59	31	28
671 134	Kahl a.Main		28	20	8	27	20	7	1	-	1
671 135	Kleinkahl		10	7	3	8	6	2	2	1	1
671 143	Mömbris, M.		68	43	25	55	36	19	13	7	6
671 159	Westerngrund		12	9	3	8	6	2	4	3	1
06 412 000	FRANKFURT AM MAIN, ST.		84	66	18	80	63	17	4	3	1
06 413 000	OFFENBACH AM MAIN, ST.		15	13	2	15	13	2	-	-	-
06 435 009	FREIGERICHT		13	10	3	13	10	3	-	-	-
06 435 010	GELNHAUSEN, STADT		11	8	3	11	8	3	-	-	-
06 435 014	HANAU, KREISSTADT		50	42	8	45	38	7	5	4	1
	Übrige Gemeinden		118	86	32	111	81	30	7	5	2
	Auspendler zusammen		902	598	304	732	519	213	170	79	91
von 671 153	Sommerkahl nach										
661 000	Aschaffenburg		85	47	38	72	45	27	13	2	11
671 111	Alzenau i.UFr., St.		31	22	9	28	22	6	3	-	3
671 121	Goldbach		16	4	12	16	4	12	-	-	-
671 130	Hösbach, M.		30	12	18	5	2	3	25	10	15
671 143	Mömbris, M.		30	18	12	30	18	12	-	-	-
671 152	Schöllkrippen, M.		152	89	63	103	68	35	49	21	28
06 412 000	FRANKFURT AM MAIN, ST.		15	15	-	15	15	-	-	-	-
	Übrige Gemeinden		88	67	21	87	66	21	1	1	-
	Auspendler zusammen		447	274	173	356	240	116	91	34	57
von 671 155	Stockstadt a.Main nach										
661 000	Aschaffenburg		927	539	388	661	405	256	266	134	132
671 111	Alzenau i.UFr., St.		19	15	4	19	15	4	-	-	-
671 114	Karlstein a.Main		18	13	5	18	13	5	-	-	-
671 121	Goldbach		27	16	11	27	16	11	-	-	-
671 122	Großostheim, M.		105	45	60	94	39	55	11	6	5
671 124	Haibach		19	8	11	18	8	10	1	-	1
671 130	Hösbach, M.		30	16	14	21	11	10	9	5	4
671 136	Kleinostheim		49	37	12	49	37	12	-	-	-
671 140	Mainaschaff		75	38	37	75	38	37	-	-	-
06 411 000	DARMSTADT, STADT		53	39	14	32	20	12	21	19	2

1) Ohne Pendlers mit unbestimmtem Ziel.

2) Einschl. erwerbstätige Schüler und Studierende.

3) Ohne erwerbstätige Schüler und Studierende.

Die Auspendler Bayerns (Erwerbstätige sowie Schüler und Studierende) am 25. Mai 1987 nach Wohnsitz- und Zielgemeinden 1)

Gemeinde- schlüssel- nummer	Gebiet		Auspendler			davon					
	Wohnsitzgemeinde	Zielgemeinde	insgesamt	männlich	weiblich	Berufspendler 2)			Ausbildungspendler 3)		
						insgesamt	männlich	weiblich	insgesamt	männlich	weiblich
			1	2	3	4	5	6	7	8	9
06 412 000	FRANKFURT AM MAIN, ST.		151	115	36	138	107	31	13	8	5
06 413 000	OFFENBACH AM MAIN, ST.		18	16	2	18	16	2	-	-	-
06 432 002	BABENHAUSEN, STADT		145	40	105	134	34	100	11	6	5
06 435 014	HANAU, KREISSTADT		45	33	12	44	32	12	1	1	-
06 438 007	MAINHAUSEN		42	37	5	42	37	5	-	-	-
06 438 010	OBERTSHAUSEN, STADT		13	13	-	12	12	-	1	1	-
06 438 011	RDDGAU, STADT		11	6	5	10	5	5	1	1	-
06 438 013	SELIGENSTADT, STADT		22	18	4	22	18	4	-	-	-
	Übrige Gemeinden		151	127	24	135	113	22	16	14	2
	Auspendler zusammen		1920	1171	749	1569	976	593	351	195	156
von 671 156	Waldaschaff nach										
661 000	Aschaffenburg		446	226	220	391	203	188	55	23	32
663 000	Würzburg		11	5	6	4	2	2	7	3	4
671 111	Alzenau i.UFR., St.		16	11	5	16	11	5	-	-	-
671 112	Bessenbach		52	46	6	52	46	6	-	-	-
671 121	Goldbach		78	26	52	78	26	52	-	-	-
671 122	Großostheim, M.		14	6	8	14	6	8	-	-	-
671 124	Haibach		34	11	23	32	10	22	2	1	-
671 130	Hösbach, M.		135	84	51	65	48	17	70	36	34
671 136	Kleinostheim		20	11	9	20	11	9	-	-	-
671 139	Laufach		12	9	3	12	9	3	-	-	-
671 140	Mainaschaff		12	8	4	12	8	4	-	-	-
671 155	Stockstadt a.Main		23	18	5	23	18	5	-	-	-
06 412 000	FRANKFURT AM MAIN, ST.		86	81	5	82	78	4	4	3	1
06 413 000	OFFENBACH AM MAIN, ST.		12	8	4	12	8	4	-	-	-
06 435 014	HANAU, KREISSTADT		18	18	-	16	16	-	-	-	-
06 438 008	MUEHLHEIM AM MAIN, ST.		11	10	1	11	10	1	2	2	-
06 438 010	OBERTSHAUSEN, STADT		17	15	2	17	15	2	-	-	-
	Übrige Gemeinden		111	96	15	98	85	13	13	11	2
	Auspendler zusammen		1108	689	419	955	610	345	153	79	74
von 671 157	Weibersbrunn nach										
661 000	Aschaffenburg		277	152	125	235	136	99	42	16	26
671 121	Goldbach		11	5	6	11	5	6	-	-	-
671 124	Haibach		27	9	18	26	8	18	1	1	-
671 130	Hösbach, M.		38	28	10	15	12	3	23	16	7
671 140	Mainaschaff		11	10	1	11	10	1	-	-	-
671 141	Mespebrunn		18	6	12	18	6	12	-	-	-
671 148	Rothenbuch		25	13	12	25	13	12	-	-	-
671 155	Stockstadt a.Main		19	19	-	19	19	-	-	-	-
671 156	Waldaschaff		80	50	30	51	39	12	29	11	18
676 121	Elsenfeld, M.		11	11	-	11	11	-	-	-	-
06 412 000	FRANKFURT AM MAIN, ST.		64	64	-	64	64	-	-	-	-
06 438 013	SELIGENSTADT, STADT		13	13	-	13	13	-	-	-	-
	Übrige Gemeinden		95	75	20	89	73	16	6	2	4
	Auspendler zusammen		689	455	234	588	409	179	101	46	55
von 671 159	Westergrund nach										
661 000	Aschaffenburg		93	58	35	76	50	26	17	8	9
671 111	Alzenau i.UFR., St.		106	79	27	74	65	9	32	14	18
671 119	Geiselbach		10	8	2	10	8	2	-	-	-
671 121	Goldbach		14	4	10	14	4	10	-	-	-
671 130	Hösbach, M.		23	12	11	8	3	5	15	9	6
671 134	Kahl a.Main		19	15	4	18	14	4	1	1	-
671 143	Mömbris, M.		25	17	8	25	17	8	-	-	-
671 152	Schöllkrippen, M.		188	100	88	84	42	42	104	58	46
06 412 000	FRANKFURT AM MAIN, ST.		54	44	10	51	41	10	3	3	-
06 435 009	FREIGERICHT		11	9	2	11	9	2	-	-	-
06 435 010	GELNHAUSEN, STADT		17	13	4	17	13	4	-	-	-
06 435 014	HANAU, KREISSTADT		46	38	8	46	38	8	-	-	-
	Übrige Gemeinden		78	61	17	72	58	14	6	3	3
	Auspendler zusammen		684	458	226	506	362	144	178	96	82
von 671 160	Dambach nach										
661 000	Aschaffenburg		147	109	38	139	107	32	8	2	6
671 127	Heimbuchenthal		122	67	55	31	16	15	91	51	40
671 141	Mespebrunn		16	8	8	16	8	8	-	-	-
671 157	Weibersbrunn		30	14	16	30	14	16	-	-	-
676 121	Elsenfeld, M.		63	43	20	29	21	8	34	22	12
676 122	Erlenbach a.Main, St.		78	70	8	76	68	8	2	2	-
676 123	Eschau, M.		43	15	28	43	15	28	-	-	-
676 134	Klingenberg a.Main, St.		18	9	9	18	9	9	-	-	-
676 145	Obernburg a.Main, St.		14	13	1	12	11	1	2	2	-
676 160	Sulzbach a.Main, M.		11	4	7	11	4	7	-	-	-
06 412 000	FRANKFURT AM MAIN, ST.		46	41	5	46	41	5	-	-	-
06 435 014	HANAU, KREISSTADT		22	20	2	22	20	2	-	-	-
06 438 007	MAINHAUSEN		11	10	1	11	10	1	-	-	-
	Übrige Gemeinden		149	110	39	140	103	37	9	7	2
	Auspendler zusammen		770	533	237	624	447	177	146	86	60

1) Ohne Pendler mit unbestimmtem Ziel.

2) Einschl. erwerbstätige Schüler und Studierende.

3) Ohne erwerbstätige Schüler und Studierende.

Die Auspendler Bayerns (Erwerbstätige sowie Schüler und Studierende) am 25. Mai 1987 nach Wohnsitz- und Zielgemeinden ¹⁾

Gemeinde- schlüssel- nummer	Gebiet		Auspendler			davon					
	Wohnsitzgemeinde	Zielgemeinde				Berufspendler ²⁾			Ausbildungspendler ³⁾		
			insgesamt	männlich	weiblich	insgesamt	männlich	weiblich	insgesamt	männlich	weiblich
			1	2	3	4	5	6	7	8	9
von 671 162	Wiesen nach										
661 000	Aschaffenburg		85	51	34	74	45	29	11	6	5
671 121	Goldbach		25	19	6	25	19	6	-	-	-
671 130	Hösbach, M.		40	25	15	9	8	1	31	17	14
671 150	Sailauf		10	10	-	10	10	-	-	-	-
671 152	Schöllkrippen, M.		104	60	44	29	25	4	75	35	40
677 129	Frammersbach, M.		16	14	2	16	14	2	-	-	-
06 412 000	FRANKFURT AM MAIN, ST.		28	27	1	26	26	-	2	1	1
06 435 003	BIEBERGEMUEND		11	5	6	11	5	6	-	-	-
	Übrige Gemeinden		72	54	18	71	53	18	1	1	-
	Auspendler zusammen		391	265	126	271	205	66	120	60	60
	Lkr. Aschaffenburg zusammen		54582	35592	18990	46502	31353	15149	8080	4239	3841
	Landkreis Bad Kissingen										
von 672 111	Aura a.d.Saale nach										
662 000	Schweinfurt		38	31	7	30	26	4	8	5	3
663 000	Würzburg		20	17	3	18	15	3	2	2	-
672 114	Bad Kissingen, GKSt.		103	52	51	87	45	42	16	7	9
672 121	Elfershausen, M.		28	23	5	28	23	5	-	-	-
672 122	Euerdorf, M.		52	29	23	16	10	6	36	19	17
672 124	Fuchsstadt		11	6	5	9	4	5	2	2	-
672 127	Hammelburg, St.		33	27	6	25	23	2	8	4	4
	Übrige Gemeinden		33	27	6	30	26	4	3	1	2
	Auspendler zusammen		318	212	106	243	172	71	75	40	35
von 672 112	Bad Bocklet, M. nach										
662 000	Schweinfurt		116	109	7	111	105	6	5	4	1
663 000	Würzburg		34	28	6	31	26	5	3	2	1
672 114	Bad Kissingen, GKSt.		713	374	339	568	306	262	145	68	77
672 117	Burkardroth, M.		20	16	4	20	16	4	-	-	-
672 127	Hammelburg, St.		12	12	-	10	10	-	2	2	-
672 135	Münnerstadt, St.		58	31	27	46	30	16	12	1	11
672 136	Nüdlingen		18	16	2	18	16	2	-	-	-
672 140	Oerlenbach		17	17	-	17	17	-	-	-	-
672 163	Wildflecken, M.		18	18	-	18	18	-	-	-	-
673 114	Bad Neustadt/Saale, St.		166	117	49	133	99	34	33	18	15
	Übrige Gemeinden		75	63	12	71	60	11	4	3	1
	Auspendler zusammen		1247	801	446	1043	703	340	204	98	106
von 672 113	Bad Brückenau, St. nach										
662 000	Schweinfurt		19	13	6	13	8	5	6	5	1
663 000	Würzburg		40	26	14	29	19	10	11	7	4
672 114	Bad Kissingen, GKSt.		94	57	37	90	56	34	4	1	3
672 127	Hammelburg, St.		33	27	6	28	22	6	5	5	-
672 134	Motten		10	7	3	10	7	3	-	-	-
672 138	Oberleichtersbach		25	23	2	25	23	2	-	-	-
672 145	Riedenberg		28	13	15	17	7	10	11	6	5
672 149	Schondra, M.		21	12	9	21	12	9	-	-	-
672 163	Wildflecken, M.		154	133	21	154	133	21	-	-	-
672 166	Zeitlofs, M.		32	23	9	32	23	9	-	-	-
673 114	Bad Neustadt/Saale, St.		12	8	4	7	5	2	5	3	2
06 435 025	SCHLUECHTERN, STADT		14	11	3	11	9	2	3	2	1
06 435 027	SINN TAL		30	19	11	24	18	6	6	1	5
06 631 009	FULDA, STADT		51	30	21	31	17	14	20	13	7
	Übrige Gemeinden		89	55	34	83	54	29	6	1	5
	Auspendler zusammen		652	457	195	575	413	162	77	44	33
von 672 114	Bad Kissingen, GKSt. nach										
662 000	Schweinfurt		519	451	68	454	395	59	65	56	9
663 000	Würzburg		167	121	46	119	91	28	48	30	18
672 112	Bad Bocklet, M.		62	24	38	61	24	37	1	-	1
672 113	Bad Brückenau, St.		37	22	15	33	19	14	4	3	1
672 117	Burkardroth, M.		22	16	6	21	15	6	1	1	-
672 121	Elfershausen, M.		24	19	5	24	19	5	-	-	-
672 122	Euerdorf, M.		45	23	22	44	22	22	1	1	-
672 127	Hammelburg, St.		153	132	21	145	125	20	8	7	1
672 135	Münnerstadt, St.		121	56	65	86	50	36	35	6	29
672 136	Nüdlingen		42	36	6	42	36	6	-	-	-
672 139	Oberthulba, M.		50	39	11	49	39	10	1	-	1
672 140	Oerlenbach		123	107	16	123	107	16	-	-	-
672 163	Wildflecken, M.		19	18	1	19	18	1	-	-	-
673 114	Bad Neustadt/Saale, St.		133	95	38	90	66	24	43	29	14
673 142	Mellrichstadt, St.		12	10	2	12	10	2	-	-	-
678 168	Poppenhausen		10	9	1	10	9	1	-	-	-
	Übrige Gemeinden		178	132	46	171	127	44	7	5	2
	Auspendler zusammen		1717	1310	407	1503	1172	331	214	138	76

¹⁾ Ohne Pendler mit unbestimmtem Ziel.

²⁾ Einschl. erwerbstätige Schüler und Studierende.

³⁾ Ohne erwerbstätige Schüler und Studierende.

Die Auspendler Bayerns (Erwerbstätige sowie Schüler und Studierende) am 25. Mai 1987 nach Wohnsitz- und Zielgemeinden 1)

Gemeinde- schlüssel- nummer	Gebiet		Auspendler			davon						
	Wohnsitzgemeinde					Berufspendler 2)			Ausbildungspendler 3)			
	Zielgemeinde		insgesamt	männlich	weiblich	insgesamt	männlich	weiblich	insgesamt	männlich	weiblich	
	1	2	3	4	5	6	7	8	9			
von 672 117	Burkardroth, M.	nach										
662 000	Schweinfurt		175	161	14	162	151	11	13	10	3	
663 000	Würzburg		51	45	6	48	42	6	3	3	-	
672 112	Bad Bocklet, M.		107	71	36	107	71	36	-	-	-	
672 113	Bad Brückenau, St.		75	61	14	72	58	14	3	3	-	
672 114	Bad Kissingen, GKSt.		1470	809	661	1264	697	567	206	112	94	
672 121	Elfershausen, M.		18	13	5	18	13	5	-	-	-	
672 126	Geroda, M.		29	7	22	29	7	22	-	-	-	
672 127	Hammelburg, St.		43	38	5	39	34	5	4	4	-	
672 135	Münnerstadt, St.		45	24	21	27	16	11	18	8	10	
672 136	Nüdlingen		14	10	4	14	10	4	-	-	-	
672 139	Oberthulba, M.		84	71	13	84	71	13	-	-	-	
672 140	Oerlenbach		30	29	1	30	29	1	-	-	-	
672 149	Schondra, M.		15	13	2	15	13	2	-	-	-	
672 163	Wildflecken, M.		165	152	13	165	152	13	-	-	-	
673 114	Bad Neustadt/Saale, St.		128	95	33	111	82	29	17	13	4	
673 162	Sandberg		13	9	4	13	9	4	-	-	-	
673 183	Wollbach		13	8	5	13	8	5	-	-	-	
06 435 027	SINN TAL		12	8	4	12	8	4	-	-	-	
	Übrige Gemeinden		113	95	18	111	94	17	2	1	1	
	Auspendler zusammen		2600	1719	881	2334	1565	769	266	154	112	
von 672 121	Elfershausen, M.	nach										
662 000	Schweinfurt		88	69	19	80	65	15	8	4	4	
663 000	Würzburg		33	31	2	28	26	2	5	5	-	
672 114	Bad Kissingen, GKSt.		260	130	130	254	128	126	6	2	4	
672 122	Euerdorf, M.		23	4	19	23	4	19	-	-	-	
672 124	Fuchsstadt		54	30	24	45	25	20	9	5	4	
672 127	Hammelburg, St.		381	252	129	263	190	73	118	62	56	
672 139	Oberthulba, M.		10	10	-	10	10	-	-	-	-	
673 114	Bad Neustadt/Saale, St.		11	9	2	10	8	2	1	1	-	
	Übrige Gemeinden		66	53	13	64	53	11	2	-	2	
	Auspendler zusammen		926	588	338	777	509	268	149	79	70	
von 672 122	Euerdorf, M.	nach										
662 000	Schweinfurt		71	63	8	64	59	5	7	4	3	
663 000	Würzburg		14	12	2	13	12	1	1	-	1	
672 111	Aura a.d.Saale		40	21	19	1	1	-	39	20	19	
672 114	Bad Kissingen, GKSt.		224	105	119	187	87	100	37	18	19	
672 121	Elfershausen, M.		21	16	5	21	16	5	-	-	-	
672 127	Hammelburg, St.		57	37	20	37	28	9	20	9	11	
672 139	Oberthulba, M.		12	9	3	12	9	3	-	-	-	
672 140	Oerlenbach		19	17	2	19	17	2	-	-	-	
	Übrige Gemeinden		67	46	21	56	40	16	11	6	5	
	Auspendler zusammen		525	326	199	410	269	141	115	57	58	
von 672 124	Fuchsstadt	nach										
662 000	Schweinfurt		41	30	11	34	27	7	7	3	4	
663 000	Würzburg		24	19	5	18	16	2	6	3	3	
672 114	Bad Kissingen, GKSt.		94	40	54	94	40	54	-	-	-	
672 121	Elfershausen, M.		110	80	30	55	51	4	55	29	26	
672 127	Hammelburg, St.		283	183	100	228	159	69	55	24	31	
	Übrige Gemeinden		43	33	10	43	33	10	-	-	-	
	Auspendler zusammen		595	385	210	472	326	146	123	59	64	
von 672 126	Geroda, M.	nach										
672 113	Bad Brückenau, St.		138	73	65	112	61	51	26	12	14	
672 114	Bad Kissingen, GKSt.		60	32	28	60	32	28	-	-	-	
672 149	Schondra, M.		101	63	38	21	16	5	80	47	33	
672 163	Wildflecken, M.		31	31	-	31	31	-	-	-	-	
	Übrige Gemeinden		63	53	10	52	47	5	11	6	5	
	Auspendler zusammen		393	252	141	276	187	89	117	65	52	
von 672 127	Hammelburg, St.	nach										
662 000	Schweinfurt		245	197	48	199	162	37	46	35	11	
663 000	Würzburg		148	108	40	116	88	28	32	20	12	
672 113	Bad Brückenau, St.		36	25	11	34	23	11	2	2	-	
672 114	Bad Kissingen, GKSt.		457	247	210	453	245	208	4	2	2	
672 117	Burkardroth, M.		10	9	1	10	9	1	-	-	-	
672 121	Elfershausen, M.		194	144	50	155	123	32	39	21	18	
672 122	Euerdorf, M.		35	16	19	35	16	19	-	-	-	
672 124	Fuchsstadt		107	54	53	103	51	52	4	3	1	
672 135	Münnerstadt, St.		23	12	11	13	10	3	10	2	8	
672 139	Oberthulba, M.		76	48	28	50	33	17	26	15	11	
672 161	Wartmannsroth		47	30	17	47	30	17	-	-	-	
672 163	Wildflecken, M.		14	13	1	14	13	1	-	-	-	
677 114	Arnstein, St.		47	33	14	47	33	14	-	-	-	
677 131	Gemünden a.Main, St.		57	42	15	56	42	14	1	-	1	
677 133	Gräfendorf		18	15	3	18	15	3	-	-	-	
677 148	Karlstadt, St.		29	25	4	29	25	4	-	-	-	

1) Ohne Pendler mit unbestimmtem Ziel.

2) Einschl. erwerbstätige Schüler und Studierende.

3) Ohne erwerbstätige Schüler und Studierende.

Die Auspendler Bayerns (Erwerbstätige sowie Schüler und Studierende) am 25. Mai 1987 nach Wohnsitz- und Zielgemeinden ¹⁾

Gemeinde- schlüssel- nummer	Gebiet		Auspendler			davon					
	Wohnsitzgemeinde					Berufspendler ²⁾			Ausbildungspendler ³⁾		
	Zielgemeinde		insgesamt	männlich	weiblich	insgesamt	männlich	weiblich	insgesamt	männlich	weiblich
	1	2	3	4	5	6	7	8	9		
677 155	Lohr a.Main, St.		27	22	5	26	21	5	1	1	-
	Übrige Gemeinden		177	131	46	175	131	44	2	-	2
	Auspendler zusammen		1747	1171	576	1580	1070	510	167	101	66
von 672 131	Maßbach, M.	nach									
662 000	Schweinfurt		872	686	186	804	651	153	68	35	33
663 000	Würzburg		20	13	7	14	11	3	6	2	4
672 114	Bad Kissingen, GKSt.		179	77	102	109	46	63	70	31	39
672 127	Hammelburg, St.		11	11	-	11	11	-	-	-	-
672 135	Münnerstadt, St.		200	86	114	142	65	77	58	21	37
672 140	Derlenbach		19	16	3	18	16	2	1	-	1
672 143	Rannungen		12	8	4	12	8	4	-	-	-
672 157	Thundorf i.UFr.		23	15	8	11	9	2	12	6	6
673 113	Aubstadt		14	5	9	-	-	-	14	5	9
673 114	Bad Neustadt/Saale, St.		70	28	42	68	26	42	2	2	-
673 134	Höchheim		16	6	10	16	6	10	-	-	-
678 178	Sennfeld		28	21	7	28	21	7	-	-	-
678 181	Stadtlauringen, M.		56	14	42	56	14	42	-	-	-
	Übrige Gemeinden		85	57	28	83	56	27	2	1	1
	Auspendler zusammen		1605	1043	562	1372	940	432	233	103	130
von 672 134	Motten	nach									
672 113	Bad Brückenau, St.		247	120	127	129	68	61	118	52	66
672 163	Wildflecken, M.		14	13	1	14	13	1	-	-	-
06 631 004	EBERSBURG		14	12	2	14	12	2	-	-	-
06 631 006	EICHENZELL		12	12	-	12	12	-	-	-	-
06 631 009	FULDA, STADT		148	89	59	134	87	47	14	2	12
06 631 010	GERSFELD (RHOEN), STADT		11	10	1	11	10	1	-	-	-
06 631 016	KALBACH		33	26	7	33	26	7	-	-	-
	Übrige Gemeinden		70	46	24	62	42	20	8	4	4
	Auspendler zusammen		549	328	221	409	270	139	140	58	82
von 672 135	Münnerstadt, St.	nach									
662 000	Schweinfurt		399	353	46	382	338	44	17	15	2
663 000	Würzburg		40	29	11	32	25	7	8	4	4
672 112	Bad Bocklet, M.		22	15	7	22	15	7	-	-	-
672 114	Bad Kissingen, GKSt.		496	262	234	410	221	189	86	41	45
672 127	Hammelburg, St.		20	20	-	19	19	-	1	1	-
672 131	Maßbach, M.		43	37	6	43	37	6	-	-	-
672 136	Nüdlingen		34	25	9	34	25	9	-	-	-
672 140	Derlenbach		11	10	1	11	10	1	-	-	-
672 157	Thundorf i.UFr.		13	10	3	13	10	3	-	-	-
673 114	Bad Neustadt/Saale, St.		414	256	158	340	225	115	74	31	43
673 135	Hohenroth		12	8	4	12	8	4	-	-	-
673 141	Bad Königshofen/G., St.		21	14	7	20	13	7	1	1	-
673 142	Mellrichstadt, St.		12	7	5	12	7	5	-	-	-
673 161	Salz		11	11	-	11	11	-	-	-	-
673 186	Burglauer		68	34	34	24	15	9	44	19	25
678 181	Stadtlauringen, M.		18	9	9	18	9	9	-	-	-
	Übrige Gemeinden		135	110	25	130	106	24	5	4	1
	Auspendler zusammen		1769	1210	559	1533	1094	439	236	116	120
von 672 136	Nüdlingen	nach									
662 000	Schweinfurt		155	143	12	142	131	11	13	12	1
663 000	Würzburg		32	25	7	23	20	3	9	5	4
672 112	Bad Bocklet, M.		20	8	12	20	8	12	-	-	-
672 114	Bad Kissingen, GKSt.		836	413	423	717	349	368	119	64	55
672 127	Hammelburg, St.		25	22	3	25	22	3	-	-	-
672 135	Münnerstadt, St.		113	61	52	79	47	32	34	14	20
672 140	Derlenbach		22	18	4	22	18	4	-	-	-
673 114	Bad Neustadt/Saale, St.		44	23	21	39	21	18	5	2	3
	Übrige Gemeinden		96	82	14	90	77	13	6	5	1
	Auspendler zusammen		1343	795	548	1157	693	464	186	102	84
von 672 138	Oberleichtersbach	nach									
663 000	Würzburg		15	9	6	11	9	2	4	-	4
672 113	Bad Brückenau, St.		404	228	176	330	190	140	74	38	36
672 114	Bad Kissingen, GKSt.		32	19	13	32	19	13	-	-	-
672 127	Hammelburg, St.		21	17	4	19	16	3	2	1	1
672 149	Schondra, M.		112	74	38	36	31	5	76	43	33
672 163	Wildflecken, M.		61	49	12	60	49	11	1	-	1
	Übrige Gemeinden		76	60	16	65	55	10	11	5	6
	Auspendler zusammen		721	456	265	553	369	184	168	87	81
von 672 139	Oberthulba, M.	nach									
662 000	Schweinfurt		93	80	13	78	67	11	15	13	2
663 000	Würzburg		30	22	8	23	19	4	7	3	4
672 113	Bad Brückenau, St.		28	25	3	24	22	2	4	3	1
672 114	Bad Kissingen, GKSt.		656	329	327	592	304	288	64	25	39

¹⁾ Ohne Pendler mit unbestimmtem Ziel.

²⁾ Einschl. erwerbstätige Schüler und Studierende.

³⁾ Ohne erwerbstätige Schüler und Studierende.

Die Auspendler Bayerns (Erwerbstätige sowie Schüler und Studierende) am 25. Mai 1987 nach Wohnsitz- und Zielgemeinden ¹⁾

Gemeinde- schlüssel- nummer	Gebiet		Auspendler			davon					
	Wohnsitzgemeinde	Zielgemeinde				Berufspendler ²⁾			Ausbildungspendler ³⁾		
			insgesamt	männlich	weiblich	insgesamt	männlich	weiblich	insgesamt	männlich	weiblich
	1	2	3	4	5	6	7	8	9		
672 117	Burkardroth, M.		14	11	3	13	10	3	1	1	-
672 121	Elfershausen, M.		36	33	3	36	33	3	-	-	-
672 127	Hammelburg, St.		332	217	115	216	163	53	116	54	62
672 140	Derlenbach		11	10	1	11	10	1	-	-	-
672 161	Wartmannsroth		10	9	1	10	9	1	-	-	-
	Übrige Gemeinden		126	101	25	121	97	24	5	4	1
	Auspendler zusammen		1336	837	499	1124	734	390	212	103	109
von 672 140	Derlenbach nach										
662 000	Schweinfurt		703	590	113	667	562	105	36	28	8
663 000	Würzburg		41	31	10	36	29	7	5	2	3
672 114	Bad Kissingen, GKSt.		607	254	353	473	187	286	134	67	67
672 122	Euerdorf, M.		10	6	4	10	6	4	-	-	-
672 127	Hammelburg, St.		32	27	5	32	27	5	-	-	-
672 135	Münnerstadt, St.		94	43	51	43	15	28	51	28	23
672 136	Nüdlingen		10	8	2	10	8	2	-	-	-
672 143	Rannungen		13	9	4	13	9	4	-	-	-
673 114	Bad Neustadt/Saale, St.		20	13	7	19	13	6	1	-	1
678 168	Poppenhausen		29	22	7	29	22	7	-	-	-
	Übrige Gemeinden		94	69	25	90	66	24	4	3	1
	Auspendler zusammen		1653	1072	581	1422	944	478	231	128	103
von 672 142	Ramsthal nach										
662 000	Schweinfurt		162	140	22	155	136	19	7	4	3
672 114	Bad Kissingen, GKSt.		106	34	72	101	31	70	5	3	2
672 122	Euerdorf, M.		73	34	39	21	11	10	52	23	29
672 127	Hammelburg, St.		35	25	10	21	19	2	14	6	8
672 140	Derlenbach		28	16	12	27	15	12	1	1	-
	Übrige Gemeinden		64	51	13	62	51	11	2	-	2
	Auspendler zusammen		468	300	168	387	263	124	81	37	44
von 672 143	Rannungen nach										
662 000	Schweinfurt		291	206	85	263	197	66	28	9	19
672 114	Bad Kissingen, GKSt.		42	17	25	28	12	16	14	5	9
672 131	Maßbach, M.		101	55	46	8	5	3	93	50	43
672 135	Münnerstadt, St.		27	12	15	14	6	8	13	6	7
672 140	Derlenbach		14	10	4	14	10	4	-	-	-
	Übrige Gemeinden		69	46	23	63	42	21	6	4	2
	Auspendler zusammen		544	346	198	390	272	118	154	74	80
von 672 145	Riedenberg nach										
672 113	Bad Brückenau, St.		236	138	98	192	112	80	44	26	18
672 114	Bad Kissingen, GKSt.		25	14	11	22	12	10	3	2	1
672 127	Hammelburg, St.		10	10	-	7	7	-	3	3	-
672 163	Wildflecken, M.		161	113	48	84	75	9	77	38	39
	Übrige Gemeinden		62	44	18	45	34	11	17	10	7
	Auspendler zusammen		494	319	175	350	240	110	144	79	65
von 672 149	Schondra, M. nach										
663 000	Würzburg		13	11	2	9	8	1	4	3	1
672 113	Bad Brückenau, St.		290	153	137	249	140	109	41	13	28
672 114	Bad Kissingen, GKSt.		46	24	22	45	24	21	1	-	1
672 127	Hammelburg, St.		35	30	5	34	30	4	1	-	1
672 138	Oberleichtersbach		32	26	6	32	26	6	-	-	-
672 139	Oberthulba, M.		11	9	2	11	9	2	-	-	-
672 163	Wildflecken, M.		30	25	5	30	25	5	-	-	-
672 166	Zeitlofs, M.		10	8	2	10	8	2	-	-	-
	Übrige Gemeinden		61	45	16	54	39	15	7	6	1
	Auspendler zusammen		528	331	197	474	309	165	54	22	32
von 672 155	Sulzthal, M. nach										
662 000	Schweinfurt		114	94	20	107	88	19	7	6	1
663 000	Würzburg		10	9	1	7	7	-	3	2	1
672 114	Bad Kissingen, GKSt.		95	38	57	94	37	57	1	1	-
672 121	Elfershausen, M.		10	9	1	10	9	1	-	-	-
672 122	Euerdorf, M.		27	15	12	-	-	-	27	15	12
672 127	Hammelburg, St.		43	24	19	20	16	4	23	8	15
672 140	Derlenbach		12	8	4	12	8	4	-	-	-
672 142	Ramsthal		35	19	16	3	3	-	-	-	-
	Übrige Gemeinden		41	33	8	35	30	5	32	16	16
	Auspendler zusammen		387	249	138	288	198	90	99	51	48
von 672 157	Thundorf i.UFr. nach										
662 000	Schweinfurt		181	140	41	169	136	33	12	4	8
672 114	Bad Kissingen, GKSt.		37	19	18	17	8	9	20	11	9
672 131	Maßbach, M.		68	39	29	25	14	11	43	25	18
672 135	Münnerstadt, St.		37	16	21	21	8	13	16	8	8

¹⁾ Ohne Pendler mit unbestimmtem Ziel.²⁾ Einschl. erwerbstätige Schüler und Studierende.³⁾ Ohne erwerbstätige Schüler und Studierende.

Die Auspendler Bayerns (Erwerbstätige sowie Schüler und Studierende) am 25. Mai 1987 nach Wohnsitz- und Zielgemeinden 1)

Gemeinde- schlüssel- nummer	Gebiet		Auspendler			davon					
	Wohnsitzgemeinde					Berufspendler 2)			Ausbildungspendler 3)		
	Zielgemeinde		insgesamt	männlich	weiblich	insgesamt	männlich	weiblich	insgesamt	männlich	weiblich
			1	2	3	4	5	6	7	8	9
673 114	Bad Neustadt/Saale, St.		12	10	2	10	8	2	2	2	-
678 181	Stadtlauringen, M.		38	15	23	38	15	23	-	-	-
	Übrige Gemeinden		34	23	11	31	20	11	3	3	-
	Auspendler zusammen		407	262	145	311	209	102	96	53	43
von 672 161	Wartmannsroth nach										
662 000	Schweinfurt		26	24	2	19	18	1	7	6	1
663 000	Würzburg		23	18	5	21	16	5	2	2	-
672 113	Bad Brückenau, St.		36	24	12	35	23	12	1	1	-
672 114	Bad Kissingen, GKSt.		85	42	43	85	42	43	-	-	-
672 121	Elfershausen, M.		23	22	1	23	22	1	-	-	-
672 127	Hammelburg, St.		453	271	182	255	172	83	198	99	99
672 139	Oberthulba, M.		12	6	6	12	6	6	-	-	-
672 166	Zeitlofs, M.		12	9	3	12	9	3	-	-	-
677 131	Gemünden a.Main, St.		10	7	3	9	6	3	1	1	-
677 133	Gräfendorf		72	60	12	72	60	12	-	-	-
	Übrige Gemeinden		90	60	30	89	60	29	1	-	1
	Auspendler zusammen		842	543	299	632	434	198	210	109	101
von 672 163	Wildflecken, M. nach										
663 000	Würzburg		19	15	4	16	12	4	3	3	-
672 113	Bad Brückenau, St.		253	115	138	177	72	105	76	43	33
672 114	Bad Kissingen, GKSt.		26	10	16	22	10	12	4	-	4
672 127	Hammelburg, St.		14	12	2	13	11	2	1	1	-
672 145	Riedenberg		31	16	15	5	3	2	26	13	13
673 114	Bad Neustadt/Saale, St.		34	17	17	13	9	4	21	8	13
673 117	Bischofsheim/Rhön, St.		19	8	11	18	8	10	1	-	1
06 631 009	FULDA, STADT		18	12	6	15	10	5	3	2	1
06 631 010	GERSFELD (RHOEN), STADT		25	15	10	25	15	10	-	-	-
	Übrige Gemeinden		61	51	10	53	44	9	8	7	1
	Auspendler zusammen		500	271	229	357	194	163	143	77	66
von 672 166	Zeitlofs, M. nach										
663 000	Würzburg		14	11	3	12	10	2	2	1	1
672 113	Bad Brückenau, St.		407	196	211	270	128	142	137	68	69
672 114	Bad Kissingen, GKSt.		22	19	3	21	18	3	1	1	-
672 127	Hammelburg, St.		14	9	5	11	7	4	3	2	1
672 138	Oberleichtersbach		10	9	1	10	9	1	-	-	-
672 163	Wildflecken, M.		24	22	2	24	22	2	-	-	-
06 412 000	FRANKFURT AM MAIN, ST.		14	14	-	14	14	-	-	-	-
06 435 027	SINNTAL		47	36	11	41	34	7	6	2	4
06 435 028	STEINAU A.D. STR., STADT		11	9	2	11	9	2	-	-	-
	Übrige Gemeinden		64	53	11	58	49	9	6	4	2
	Auspendler zusammen		627	378	249	472	300	172	155	78	77
	Lkr. Bad Kissingen zusammen		24493	15961	8532	20444	13849	6595	4049	2112	1937
	Landkreis Rhön-Grabfeld										
von 673 113	Aubstadt nach										
662 000	Schweinfurt		20	20	-	20	20	-	-	-	-
673 114	Bad Neustadt/Saale, St.		42	25	17	42	25	17	-	-	-
673 134	Höchheim		10	3	7	10	3	7	-	-	-
673 141	Bad Königshofen/G., St.		144	83	61	110	71	39	34	12	22
673 142	Mellrichstadt, St.		12	6	6	12	6	6	-	-	-
	Übrige Gemeinden		41	28	13	40	28	12	1	-	1
	Auspendler zusammen		269	165	104	234	153	81	35	12	23
von 673 114	Bad Neustadt/Saale, St. nach										
662 000	Schweinfurt		116	92	24	92	70	22	24	22	2
663 000	Würzburg		85	57	28	48	36	12	37	21	16
672 112	Bad Bocklet, M.		11	6	5	11	6	5	-	-	-
672 114	Bad Kissingen, GKSt.		73	47	26	73	47	26	-	-	-
672 127	Hammelburg, St.		14	13	1	14	13	1	-	-	-
672 135	Münnerstadt, St.		146	75	71	93	59	34	53	16	37
672 163	Wildflecken, M.		28	25	3	28	25	3	-	-	-
673 116	Bastheim		14	13	1	14	13	1	-	-	-
673 117	Bischofsheim/Rhön, St.		34	28	6	34	28	6	-	-	-
673 133	Heustreu		16	15	1	16	15	1	-	-	-
673 135	Hohenroth		55	31	24	52	30	22	3	1	2
673 141	Bad Königshofen/G., St.		23	10	13	20	8	12	3	2	1
673 142	Mellrichstadt, St.		113	88	25	107	84	23	6	4	2
673 146	Niederlauer		22	17	5	22	17	5	-	-	-
673 156	Rödelmaier		34	15	19	3	2	1	31	13	18
673 160	Saal a.d.Saale, M.		11	11	-	11	11	-	-	-	-
673 161	Salz		114	84	30	114	84	30	-	-	-
673 163	Schönau a.d.Brend		14	6	8	14	6	8	-	-	-
673 171	Strahlungen		13	12	1	13	12	1	-	-	-

1) Ohne Pendler mit unbestimmtem Ziel.

2) Einschl. erwerbstätige Schüler und Studierende.

3) Ohne erwerbstätige Schüler und Studierende.

Die Auspendler Bayerns (Erwerbstätige sowie Schüler und Studierende) am 25. Mai 1987 nach Wohnsitz- und Zielgemeinden 1)

Gemeinde- schlüssel- nummer	Gebiet		Auspendler			davon					
	Wohnsitzgemeinde	Zielgemeinde	insgesamt	männlich	weiblich	Berufspendler 2)			Ausbildungspendler 3)		
						insgesamt	männlich	weiblich	insgesamt	männlich	weiblich
	1	2	3	4	5	6	7	8	9		
673 175	Unsleben		25	18	7	22	15	7	3	3	-
673 186	Burglauer		10	3	7	10	3	7	-	-	-
06 631 009	FULDA, STADT		12	8	4	8	6	2	4	2	2
	Übrige Gemeinden		140	102	38	131	98	33	9	4	5
	Auspendler zusammen		1123	776	347	950	688	262	173	88	85
von 673 116 Bastheim nach											
662 000	Schweinfurt		11	6	5	9	5	4	2	1	1
672 135	Münnerstadt, St.		17	6	11	9	6	3	8	-	8
673 114	Bad Neustadt/Saale, St.		381	225	156	334	202	132	47	23	24
673 142	Mellrichstadt, St.		149	87	62	68	45	23	81	42	39
673 149	Oberelsbach, M.		13	9	4	13	9	4	-	-	-
673 153	Ostheim v.d.Rhön, St.		14	10	4	7	6	1	7	4	3
673 161	Salz		12	7	5	12	7	5	-	-	-
673 175	Unsleben		23	16	7	22	15	7	1	1	-
673 183	Wollbach		10	8	2	10	8	2	-	-	-
	Übrige Gemeinden		83	62	21	78	59	19	5	3	2
	Auspendler zusammen		713	436	277	562	362	200	151	74	77
von 673 117 Bischofsheim/Rhön, St. nach											
662 000	Schweinfurt		33	25	8	26	19	7	7	6	1
663 000	Würzburg		22	17	5	19	17	2	3	-	3
672 114	Bad Kissingen, GKSt.		11	7	4	11	7	4	-	-	-
672 127	Hammelburg, St.		10	8	2	10	8	2	-	-	-
672 135	Münnerstadt, St.		20	4	16	7	4	3	-	-	13
672 163	Wildflecken, M.		391	335	56	390	335	55	1	-	1
673 114	Bad Neustadt/Saale, St.		541	294	247	398	222	176	143	72	71
673 142	Mellrichstadt, St.		25	22	3	24	22	2	1	-	1
673 162	Sandberg		25	4	21	25	4	21	-	-	-
673 163	Schönau a.d.Brend		42	22	20	14	9	5	28	13	15
06 631 006	EICHENZELL		13	13	-	13	-	-	-	-	-
06 631 009	FULDA, STADT		42	31	11	39	30	9	3	1	2
06 631 010	GERSFELD (RHOEN), STADT		82	64	18	73	60	13	9	4	5
	Übrige Gemeinden		103	64	39	103	64	39	-	-	-
	Auspendler zusammen		1360	910	450	1152	814	338	208	96	112
von 673 123 Fladungen, St. nach											
673 114	Bad Neustadt/Saale, St.		106	65	41	84	56	28	22	9	13
673 129	Hausen		15	6	9	15	6	9	-	-	-
673 142	Mellrichstadt, St.		272	184	88	207	149	58	65	35	30
673 153	Ostheim v.d.Rhön, St.		26	16	10	26	16	10	-	-	-
	Übrige Gemeinden		108	79	29	101	75	26	7	4	3
	Auspendler zusammen		527	350	177	433	302	131	94	48	46
von 673 126 Großbardorf nach											
662 000	Schweinfurt		80	74	6	79	73	6	1	1	-
672 135	Münnerstadt, St.		31	15	16	31	15	16	-	-	-
673 114	Bad Neustadt/Saale, St.		55	26	29	53	26	27	2	-	2
673 127	Großebstadt		23	13	10	-	-	-	23	13	10
673 141	Bad Königshofen/G., St.		78	40	38	36	16	20	42	24	18
673 160	Saal a.d.Saale, M.		15	12	3	15	12	3	-	-	-
673 173	Sulzfeld		18	8	10	9	2	7	9	6	3
	Übrige Gemeinden		55	41	14	54	40	14	1	1	-
	Auspendler zusammen		355	229	126	277	184	93	78	45	33
von 673 127 Großebstadt nach											
662 000	Schweinfurt		60	56	4	58	54	4	2	2	-
673 114	Bad Neustadt/Saale, St.		132	83	49	119	79	40	13	4	9
673 126	Großbardorf		34	20	14	7	7	-	27	13	14
673 141	Bad Königshofen/G., St.		185	98	87	122	71	51	63	27	36
673 160	Saal a.d.Saale, M.		11	6	5	11	6	5	-	-	-
673 172	Sulzdorf/Lederhecke		11	9	2	11	9	2	-	-	-
673 173	Sulzfeld		22	12	10	3	1	2	19	11	8
	Übrige Gemeinden		58	40	18	49	35	14	9	5	4
	Auspendler zusammen		513	324	189	380	262	118	133	62	71
von 673 129 Hausen nach											
673 114	Bad Neustadt/Saale, St.		62	39	23	48	33	15	14	6	8
673 123	Fladungen, St.		33	25	8	31	23	8	2	2	-
673 142	Mellrichstadt, St.		64	33	31	49	28	21	15	5	10
673 147	Nordheim v.d.Rhön		74	53	21	9	9	-	65	44	21
673 153	Ostheim v.d.Rhön, St.		14	9	5	12	8	4	2	1	1
673 167	Sondheim v.d.Rhön		12	8	4	12	8	4	-	-	-
	Übrige Gemeinden		31	28	3	31	28	3	-	-	-
	Auspendler zusammen		290	195	95	192	137	55	98	58	40

1) Ohne Pendler mit unbestimmtem Ziel.

2) Einschl. erwerbstätige Schüler und Studierende.

3) Ohne erwerbstätige Schüler und Studierende.

Die Auspendler Bayerns (Erwerbstätige sowie Schüler und Studierende) am 25. Mai 1987 nach Wohnsitz- und Zielgemeinden 1)

Gemeinde- schlüssel- nummer	Gebiet		Auspendler			davon					
	Wohnsitzgemeinde					Berufspendler 2)			Ausbildungspendler 3)		
	Zielgemeinde		insgesamt	männlich	weiblich	insgesamt	männlich	weiblich	insgesamt	männlich	weiblich
	1	2	3	4	5	6	7	8	9		
von 673 130	Hendungen nach										
673 114	Bad Neustadt/Saale, St.		55	33	22	48	29	19	7	4	3
673 141	Bad Königshofen/G., St.		17	15	2	15	13	2	2	2	-
673 142	Mellrichstadt, St.		226	149	77	179	127	52	47	22	25
	Übrige Gemeinden		76	59	17	65	53	12	11	6	5
	Auspendler zusammen		374	256	118	307	222	85	67	34	33
von 673 131	Herbstadt nach										
662 000	Schweinfurt		17	16	1	17	16	1	-	-	-
673 114	Bad Neustadt/Saale, St.		31	17	14	31	17	14	-	-	-
673 141	Bad Königshofen/G., St.		136	78	58	72	49	23	64	29	35
	Übrige Gemeinden		61	40	21	54	37	17	7	3	4
	Auspendler zusammen		245	151	94	174	119	55	71	32	39
von 673 133	Heustreu nach										
672 135	Münnerstadt, St.		10	4	6	5	3	2	5	1	4
673 114	Bad Neustadt/Saale, St.		353	196	157	272	157	115	81	39	42
673 136	Hollstadt		21	12	9	4	3	1	17	9	8
673 142	Mellrichstadt, St.		33	23	10	32	22	10	1	1	-
673 161	Salz		10	7	3	10	7	3	-	-	-
673 175	Unsleben		13	9	4	11	8	3	2	1	1
	Übrige Gemeinden		81	67	14	79	67	12	2	-	2
	Auspendler zusammen		521	318	203	413	267	146	108	51	57
von 673 134	Höchheim nach										
662 000	Schweinfurt		13	13	-	11	11	-	2	2	-
673 113	Aubstadt		94	58	36	8	5	3	86	53	33
673 114	Bad Neustadt/Saale, St.		99	64	35	90	59	31	9	5	4
673 130	Hendungen		12	1	11	12	1	11	-	-	-
673 141	Bad Königshofen/G., St.		169	108	61	105	75	30	64	33	31
673 142	Mellrichstadt, St.		49	32	17	48	32	16	1	-	1
	Übrige Gemeinden		65	50	15	56	47	9	9	3	6
	Auspendler zusammen		501	326	175	330	230	100	171	96	75
von 673 135	Hohenroth nach										
662 000	Schweinfurt		21	19	2	20	18	2	1	1	-
663 000	Würzburg		10	9	1	7	7	-	3	2	1
672 114	Bad Kissingen, GKSt.		24	16	8	24	16	8	-	-	-
672 135	Münnerstadt, St.		32	14	18	25	13	12	7	1	6
673 114	Bad Neustadt/Saale, St.		833	470	363	708	398	310	125	72	53
673 142	Mellrichstadt, St.		25	18	7	24	18	6	1	-	1
673 161	Salz		27	20	7	27	20	7	-	-	-
	Übrige Gemeinden		92	74	18	89	72	17	3	2	1
	Auspendler zusammen		1064	640	424	924	562	362	140	78	62
von 673 136	Hollstadt nach										
662 000	Schweinfurt		10	10	-	10	10	-	-	-	-
672 135	Münnerstadt, St.		20	9	11	15	8	7	5	1	4
673 114	Bad Neustadt/Saale, St.		391	221	170	307	185	122	84	36	48
673 133	Heustreu		25	14	11	7	7	-	18	7	11
673 141	Bad Königshofen/G., St.		25	17	8	25	17	8	-	-	-
673 142	Mellrichstadt, St.		32	25	7	30	23	7	2	2	-
673 160	Saal a.d.Saale, M.		14	10	4	14	10	4	-	-	-
	Übrige Gemeinden		67	53	14	66	52	14	1	1	-
	Auspendler zusammen		584	359	225	474	312	162	110	47	63
von 673 141	Bad Königshofen/G., St. nach										
662 000	Schweinfurt		196	174	22	189	170	19	7	4	3
663 000	Würzburg		20	16	4	16	13	3	4	3	1
672 135	Münnerstadt, St.		25	12	13	21	11	10	4	1	3
673 114	Bad Neustadt/Saale, St.		244	152	92	212	132	80	32	20	12
673 142	Mellrichstadt, St.		30	20	10	30	20	10	-	-	-
673 160	Saal a.d.Saale, M.		35	30	5	35	30	5	-	-	-
673 172	Sulzdorf/Lederhecke		62	45	17	62	45	17	-	-	-
673 173	Sulzfeld		26	13	13	26	13	13	-	-	-
673 174	Trappstadt, M.		13	11	2	13	11	2	-	-	-
674 143	Hofheim i.UFr., St.		21	10	11	13	10	3	8	-	8
678 181	Stadtlauringen, M.		20	11	9	20	11	9	-	-	-
	Übrige Gemeinden		133	81	52	126	78	48	7	3	4
	Auspendler zusammen		825	575	250	763	544	219	62	31	31
von 673 142	Mellrichstadt, St. nach										
662 000	Schweinfurt		24	18	6	19	13	6	5	5	-
663 000	Würzburg		28	19	9	17	13	4	11	6	5
672 114	Bad Kissingen, GKSt.		16	12	4	16	12	4	-	-	-
672 127	Hammelburg, St.		10	10	-	10	10	-	-	-	-

1) Ohne Pendler mit unbestimmtem Ziel.

2) Einschl. erwerbstätige Schüler und Studierende.

3) Ohne erwerbstätige Schüler und Studierende.

Die Auspendler Bayerns (Erwerbstätige sowie Schüler und Studierende) am 25. Mai 1987 nach Wohnsitz- und Zielgemeinden 1)

Gemeinde- schlüssel- nummer	Gebiet		Auspendler			davon					
	Wohnsitzgemeinde	Zielgemeinde				Berufspendler 2)			Ausbildungspendler 3)		
			insgesamt	männlich	weiblich	insgesamt	männlich	weiblich	insgesamt	männlich	weiblich
			1	2	3	4	5	6	7	8	9
672 135	Münnerstadt, St.		16	7	9	12	7	5	4	-	4
673 114	Bad Neustadt/Saale, St.		394	231	163	363	220	143	31	11	20
673 116	Bastheim		43	34	9	15	13	2	28	21	7
673 123	Fladungen, St.		12	6	6	12	6	6	-	-	-
673 130	Hendungen		31	21	10	8	6	2	23	15	8
673 146	Niederlauer		11	10	1	11	10	1	-	-	-
673 151	Oberstreu		11	7	4	11	7	4	-	-	-
673 153	Ostheim v.d.Rhön, St.		33	15	18	26	11	15	7	4	3
673 161	Salz		10	9	1	10	9	1	-	-	-
673 175	Unsleben		34	22	12	32	22	10	2	-	2
	Übrige Gemeinden		100	67	33	94	65	29	6	2	4
	Auspendler zusammen		773	488	285	656	424	232	117	64	53
von 673 146	Niederlauer nach										
662 000	Schweinfurt		25	23	2	22	21	1	3	2	1
672 112	Bad Bocklet, M.		17	13	4	17	13	4	-	-	-
672 114	Bad Kissingen, GKSt.		28	13	15	28	13	15	-	-	-
672 135	Münnerstadt, St.		20	6	14	18	6	12	2	-	2
673 114	Bad Neustadt/Saale, St.		366	230	136	311	202	109	55	28	27
673 135	Hohenroth		88	49	39	20	13	7	68	36	32
673 142	Mellrichstadt, St.		12	9	3	12	9	3	-	-	-
673 161	Salz		56	35	21	22	15	7	34	20	14
673 186	Burglauer		15	9	7	7	4	3	9	5	4
	Übrige Gemeinden		46	33	12	43	32	11	2	1	1
	Auspendler zusammen		673	420	253	500	328	172	173	92	81
von 673 147	Nordheim v.d.Rhön nach										
673 114	Bad Neustadt/Saale, St.		94	56	38	86	54	32	8	2	6
673 116	Bastheim		11	6	5	11	6	5	-	-	-
673 123	Fladungen, St.		32	22	10	32	22	10	-	-	-
673 129	Hausen		17	5	12	17	5	12	-	-	-
673 142	Mellrichstadt, St.		126	78	48	108	73	35	18	5	13
673 153	Ostheim v.d.Rhön, St.		24	11	13	19	9	10	5	2	3
673 167	Sondheim v.d.Rhön		12	3	9	12	3	9	-	-	-
	Übrige Gemeinden		68	51	17	63	48	15	5	3	2
	Auspendler zusammen		384	232	152	348	220	128	36	12	24
von 673 149	Oberelsbach, M. nach										
662 000	Schweinfurt		25	23	2	21	19	2	4	4	-
672 135	Münnerstadt, St.		20	5	15	15	5	10	5	-	5
672 163	Wildflecken, M.		31	29	2	31	29	2	-	-	-
673 114	Bad Neustadt/Saale, St.		496	293	203	418	250	168	78	43	35
673 116	Bastheim		44	39	5	44	39	5	-	-	-
673 117	Bischofsheim/Rhön, St.		60	43	17	60	43	17	-	-	-
673 123	Fladungen, St.		12	7	5	12	7	5	-	-	-
673 135	Hohenroth		10	5	5	10	5	5	-	-	-
673 142	Mellrichstadt, St.		78	57	21	65	46	19	13	11	2
673 161	Salz		11	7	4	11	7	4	-	-	-
673 167	Sondheim v.d.Rhön		10	5	5	10	5	5	-	-	-
06 631 010	GERSFELD (RHOEN), STADT		38	34	4	38	34	4	-	-	-
	Übrige Gemeinden		104	74	30	103	74	29	1	-	1
	Auspendler zusammen		939	621	318	838	563	275	101	58	43
von 673 151	Oberstreu nach										
662 000	Schweinfurt		10	8	2	10	8	2	-	-	-
673 114	Bad Neustadt/Saale, St.		179	99	80	161	91	70	18	8	10
673 116	Bastheim		13	12	1	13	12	1	-	-	-
673 142	Mellrichstadt, St.		339	196	143	243	153	90	96	43	53
673 175	Unsleben		27	18	9	26	18	8	1	-	1
	Übrige Gemeinden		82	54	28	73	50	23	9	4	5
	Auspendler zusammen		650	387	263	526	332	194	124	55	69
von 673 153	Ostheim v.d.Rhön, St. nach										
662 000	Schweinfurt		21	16	5	13	8	5	8	8	-
672 135	Münnerstadt, St.		19	9	10	10	6	4	9	3	6
673 114	Bad Neustadt/Saale, St.		225	141	84	201	128	73	24	13	11
673 117	Bischofsheim/Rhön, St.		15	11	4	15	11	4	-	-	-
673 123	Fladungen, St.		38	29	9	38	29	9	-	-	-
673 129	Hausen		18	10	8	18	10	8	-	-	-
673 142	Mellrichstadt, St.		347	195	152	229	140	89	118	55	63
673 147	Nordheim v.d.Rhön		29	23	6	27	21	6	2	2	-
673 149	Oberelsbach, M.		20	17	3	20	17	3	-	-	-
673 167	Sondheim v.d.Rhön		32	17	15	32	17	15	-	-	-
673 170	Stockheim		10	10	-	10	10	-	-	-	-
673 182	Willmars		14	5	9	1	-	1	13	5	8
	Übrige Gemeinden		93	73	20	82	65	17	11	8	3
	Auspendler zusammen		881	556	325	696	462	234	185	94	91

1) Ohne Pendler mit unbestimmtem Ziel.

2) Einschl. erwerbstätige Schüler und Studierende.

3) Ohne erwerbstätige Schüler und Studierende.

Die Auspendler Bayerns (Erwerbstätige sowie Schüler und Studierende) am 25. Mai 1987 nach Wohnsitz- und Zielgemeinden 1)

Gemeinde- schlüssel- nummer	Gebiet		Auspendler			davon					
	Wohnsitzgemeinde					Berufspendler 2)			Ausbildungspendler 3)		
	Zielgemeinde		insgesamt	männlich	weiblich	insgesamt	männlich	weiblich	insgesamt	männlich	weiblich
	1	2	3	4	5	6	7	8	9		
von 673 156	Rödelmaier	nach									
662 000	Schweinfurt		12	9	3	9	7	2	3	2	1
672 114	Bad Kissingen, GKSt.		11	7	4	10	6	4	1	1	-
672 135	Münnerstadt, St.		14	6	8	13	6	7	1	-	1
673 114	Bad Neustadt/Saale, St.		271	149	122	195	113	82	76	36	40
673 160	Saal a.d.Saale, M.		10	10	-	10	10	-	-	-	-
	Übrige Gemeinden		54	45	9	51	42	9	3	3	-
	Auspendler zusammen		372	226	146	288	184	104	84	42	42
von 673 160	Saal a.d.Saale, M.	nach									
662 000	Schweinfurt		18	14	4	15	12	3	3	2	1
672 135	Münnerstadt, St.		16	11	5	16	11	5	-	-	-
673 114	Bad Neustadt/Saale, St.		211	139	72	198	130	68	13	9	4
673 134	Hochheim		18	6	12	18	6	12	-	-	-
673 141	Bad Königshofen/G., St.		195	105	90	106	62	44	89	43	46
673 142	Mellrichstadt, St.		32	22	10	32	22	10	-	-	-
673 172	Sulzdorf/Lederhecke		11	11	-	11	11	-	-	-	-
673 184	Wülfershausen/Saale		45	24	21	7	5	2	38	19	19
	Übrige Gemeinden		67	44	23	60	43	17	7	1	6
	Auspendler zusammen		613	376	237	463	302	161	150	74	76
von 673 161	Salz	nach									
662 000	Schweinfurt		13	12	1	8	7	1	5	5	-
663 000	Würzburg		11	7	4	6	4	2	5	3	2
672 114	Bad Kissingen, GKSt.		10	4	6	9	4	5	1	-	1
672 135	Münnerstadt, St.		24	13	11	21	12	9	3	1	2
673 114	Bad Neustadt/Saale, St.		578	306	272	408	222	186	170	84	86
673 142	Mellrichstadt, St.		20	18	2	20	18	2	-	-	-
	Übrige Gemeinden		59	46	13	57	44	13	2	2	-
	Auspendler zusammen		715	406	309	529	311	218	186	95	91
von 673 162	Sandberg	nach									
662 000	Schweinfurt		37	34	3	33	30	3	4	4	-
663 000	Würzburg		11	7	4	6	4	2	5	3	2
672 112	Bad Bocklet, M.		51	33	18	51	33	18	-	-	-
672 114	Bad Kissingen, GKSt.		103	42	61	103	42	61	-	-	-
672 117	Burkardroth, M.		39	30	9	39	30	9	-	-	-
672 135	Münnerstadt, St.		13	8	5	10	7	3	3	1	2
672 163	Wildflecken, M.		175	148	27	175	148	27	-	-	-
673 114	Bad Neustadt/Saale, St.		343	183	160	269	155	114	74	28	46
673 117	Bischofsheim/Rhön, St.		39	35	4	38	34	4	1	1	-
06 435 017	LANGENSELBOLD		16	16	-	16	16	-	-	-	-
	Übrige Gemeinden		91	73	18	87	71	16	4	2	2
	Auspendler zusammen		918	609	309	827	570	257	91	39	52
von 673 163	Schönau a.d.Brend	nach									
672 163	Wildflecken, M.		10	8	2	10	8	2	-	-	-
673 114	Bad Neustadt/Saale, St.		394	247	147	296	191	105	98	56	42
673 117	Bischofsheim/Rhön, St.		24	18	6	22	17	5	2	1	1
673 142	Mellrichstadt, St.		16	13	3	16	13	3	-	-	-
673 161	Salz		17	13	4	17	13	4	-	-	-
	Übrige Gemeinden		86	62	24	77	58	19	9	4	5
	Auspendler zusammen		547	361	186	438	300	138	109	61	48
von 673 167	Sondheim v.d.Rhön	nach									
673 114	Bad Neustadt/Saale, St.		55	36	19	39	27	12	16	9	7
673 123	Fladungen, St.		23	16	7	23	16	7	-	-	-
673 129	Hausen		27	8	19	27	8	19	-	-	-
673 142	Mellrichstadt, St.		89	57	32	69	48	21	20	9	11
673 147	Nordheim v.d.Rhön		48	32	16	16	14	2	32	18	14
673 153	Ostheim v.d.Rhön, St.		89	45	44	34	19	15	55	26	29
	Übrige Gemeinden		48	36	12	46	35	11	2	1	1
	Auspendler zusammen		379	230	149	254	167	87	125	63	62
von 673 170	Stockheim	nach									
673 114	Bad Neustadt/Saale, St.		71	48	23	64	44	20	7	4	3
673 142	Mellrichstadt, St.		298	160	138	163	90	73	135	70	65
673 153	Ostheim v.d.Rhön, St.		28	18	10	27	18	9	1	-	1
	Übrige Gemeinden		56	42	14	52	39	13	4	3	1
	Auspendler zusammen		453	268	185	306	191	115	147	77	70
von 673 171	Strahlungen	nach									
662 000	Schweinfurt		26	23	3	26	23	3	-	-	-
672 135	Münnerstadt, St.		86	33	53	83	33	50	3	-	3
672 139	Oberthulba, M.		14	7	7	14	7	7	-	-	-
673 114	Bad Neustadt/Saale, St.		200	114	86	129	81	48	71	33	38

1) Ohne Pendler mit unbestimmtem Ziel.

2) Einschl. erwerbstätige Schüler und Studierende.

3) Ohne erwerbstätige Schüler und Studierende.

Die Auspendler Bayerns (Erwerbstätige sowie Schüler und Studierende) am 25. Mai 1987 nach Wohnsitz- und Zielgemeinden 1)

Gemeinde- schlüssel- nummer	Gebiet		Auspendler			davon					
	Wohnsitzgemeinde	Zielgemeinde	insgesamt	männlich	weiblich	Berufspendler 2)			Ausbildungspendler 3)		
						insgesamt	männlich	weiblich	insgesamt	männlich	weiblich
	1	2	3	4	5	6	7	8	9		
673 161	Salz		71	41	30	20	16	4	51	25	26
	Übrige Gemeinden		58	47	11	51	45	6	7	2	5
	Auspendler zusammen		455	265	190	323	205	118	132	60	72
von 673 172	Sulzdorf/Lederhecke	nach									
662 000	Schweinfurt		36	31	5	34	30	4	2	1	1
673 114	Bad Neustadt/Saale, St.		32	23	9	26	18	8	6	5	1
673 141	Bad Königshofen/G., St.		221	131	90	67	48	19	154	83	71
674 130	Ebern, St.		12	11	1	12	11	1	-	-	-
674 149	Hofheim i.UFr., St.		11	5	6	5	4	1	6	1	5
674 171	Maroldswesach, M.		25	12	13	25	12	13	-	-	-
	Übrige Gemeinden		46	35	11	45	35	10	1	-	-
	Auspendler zusammen		383	248	135	214	158	56	169	90	79
von 673 173	Sulzfeld	nach									
662 000	Schweinfurt		225	194	31	220	192	28	5	2	3
673 114	Bad Neustadt/Saale, St.		60	38	22	57	36	21	3	2	1
673 126	Großbardorf		12	11	1	12	11	1	-	-	-
673 127	Großbeibstadt		42	23	19	5	5	-	37	18	19
673 141	Bad Königshofen/G., St.		199	111	88	104	53	51	95	58	37
673 142	Mellrichstadt, St.		12	6	6	12	6	6	-	-	-
673 160	Saal a.d.Saale, M.		13	9	4	13	9	4	-	-	-
678 181	Stadtlauringen, M.		29	6	23	29	6	23	-	-	-
	Übrige Gemeinden		54	35	19	52	33	19	2	2	-
	Auspendler zusammen		646	433	213	504	351	153	142	82	60
von 673 174	Trappstadt, M.	nach									
662 000	Schweinfurt		23	18	5	21	17	4	2	1	1
673 114	Bad Neustadt/Saale, St.		69	45	24	62	41	21	7	4	3
673 141	Bad Königshofen/G., St.		249	146	103	138	93	45	111	53	58
673 172	Sulzdorf/Lederhecke		29	19	10	29	19	10	-	-	-
	Übrige Gemeinden		55	43	12	48	39	9	7	4	3
	Auspendler zusammen		425	271	154	298	209	89	127	62	65
von 673 175	Unsleben	nach									
673 114	Bad Neustadt/Saale, St.		169	101	68	129	80	49	40	21	19
673 142	Mellrichstadt, St.		50	29	21	44	24	20	6	5	1
673 183	Wollbach		26	13	13	6	4	2	20	9	11
	Übrige Gemeinden		53	35	17	51	35	16	2	1	1
	Auspendler zusammen		298	179	119	230	143	87	68	36	32
von 673 182	Willmars	nach									
673 114	Bad Neustadt/Saale, St.		35	25	10	31	23	8	4	2	2
673 123	Fladungen, St.		10	6	4	10	6	4	-	-	-
673 142	Mellrichstadt, St.		112	66	46	88	56	32	24	10	14
673 147	Nordheim v.d.Rhön		12	10	2	8	7	1	4	3	1
673 153	Ostheim v.d.Rhön, St.		120	66	54	23	12	11	97	54	43
	Übrige Gemeinden		28	20	8	23	17	6	5	3	2
	Auspendler zusammen		317	193	124	183	121	62	134	72	62
von 673 183	Wollbach	nach									
662 000	Schweinfurt		10	6	4	7	4	3	3	2	1
672 135	Münnerstadt, St.		10	2	8	5	2	3	5	-	5
673 114	Bad Neustadt/Saale, St.		381	222	159	306	180	126	75	42	33
673 142	Mellrichstadt, St.		12	10	2	12	10	2	-	-	-
673 161	Salz		14	14	-	14	14	-	-	-	-
673 175	Unsleben		20	11	9	9	6	3	11	5	6
	Übrige Gemeinden		68	48	20	66	47	19	2	1	1
	Auspendler zusammen		515	313	202	419	263	156	96	50	46
von 673 184	Mülfershausen/Saale	nach									
662 000	Schweinfurt		22	18	4	18	16	2	4	2	2
672 135	Münnerstadt, St.		15	7	8	11	6	5	4	1	3
673 114	Bad Neustadt/Saale, St.		366	228	138	288	189	99	78	39	39
673 141	Bad Königshofen/G., St.		74	43	31	46	30	16	28	13	15
673 142	Mellrichstadt, St.		35	22	13	35	22	13	-	-	-
673 160	Saal a.d.Saale, M.		81	44	37	27	14	13	54	30	24
	Übrige Gemeinden		57	51	6	55	49	6	2	2	-
	Auspendler zusammen		650	413	237	480	326	154	170	87	83
von 673 186	Burglauer	nach									
662 000	Schweinfurt		55	49	6	52	48	4	3	1	2
663 000	Würzburg		14	10	4	13	9	4	1	1	-
672 114	Bad Kissingen, GKSt.		50	36	14	50	36	14	-	-	-
672 135	Münnerstadt, St.		168	90	78	108	61	47	60	29	31

1) Ohne Pendler mit unbestimmtem Ziel.

2) Einschl. erwerbstätige Schüler und Studierende.

3) Ohne erwerbstätige Schüler und Studierende.

Die Auspendler Bayerns (Erwerbstätige sowie Schüler und Studierende) am 25. Mai 1987 nach Wohnsitz- und Zielgemeinden ¹⁾

Gemeinde- schlüssel- nummer	Gebiet		Auspendler			davon					
	Wohnsitzgemeinde					Berufspendler ²⁾			Ausbildungspendler ³⁾		
	Zielgemeinde		insgesamt	männlich	weiblich	insgesamt	männlich	weiblich	insgesamt	männlich	weiblich
	1	2	3	4	5	6	7	8	9		
673 114	Bad Neustadt/Saale, St.		242	134	108	208	113	95	34	21	13
673 161	Salz		19	18	1	19	18	1	-	-	-
	Übrige Gemeinden		61	52	9	60	51	9	1	1	-
	Auspendler zusammen		609	389	220	510	336	174	99	53	46
	Lkr. Rhön-Grabfeld zusammen		21859	13894	7965	17395	11624	5771	4464	2270	2194
	Landkreis Haßberge										
von 674 111	Aidhausen nach										
662 000	Schweinfurt		242	199	43	235	193	42	7	6	1
674 130	Ebern, St.		10	7	3	10	7	3	-	-	-
674 147	Haßfurt, St.		66	34	32	43	24	19	23	10	13
674 149	Hofheim i.UFr., St.		277	169	108	140	99	41	137	70	67
674 164	Königsberg i.Bay., St.		32	20	12	32	20	12	-	-	-
678 181	Stadtlauringen, M.		45	8	37	44	8	36	1	-	1
	Übrige Gemeinden		86	62	24	78	56	22	8	6	2
	Auspendler zusammen		758	499	259	582	407	175	176	92	84
von 674 118	Breitbrunn nach										
461 000	Bamberg		74	39	35	69	35	34	5	4	1
471 140	Hallstadt, St.		20	14	6	20	14	6	-	-	-
674 129	Ebelsbach		70	43	27	33	19	14	37	24	13
674 130	Ebern, St.		80	51	29	55	34	21	25	17	8
674 133	Eltmann, St.		83	65	18	77	64	13	6	1	5
674 147	Haßfurt, St.		15	7	8	12	5	7	3	2	1
674 160	Kirchlauter		65	35	30	16	11	5	49	24	25
674 221	Zeil a.Main, St.		16	10	6	16	10	6	-	-	-
	Übrige Gemeinden		48	30	18	45	28	17	3	2	1
	Auspendler zusammen		471	294	177	343	220	123	128	74	54
von 674 120	Bundorf nach										
662 000	Schweinfurt		49	43	6	44	40	4	5	3	2
673 141	Bad Königshofen/G., St.		93	54	39	39	27	12	54	27	27
673 172	Sulzdorf/Lederhecke		22	12	10	22	12	10	-	-	-
674 130	Ebern, St.		20	16	4	20	16	4	-	-	-
674 147	Haßfurt, St.		24	16	8	17	9	8	7	7	-
674 149	Hofheim i.UFr., St.		146	101	45	94	71	23	52	30	22
674 164	Königsberg i.Bay., St.		22	20	2	22	20	2	-	-	-
674 171	Maroldsweisach, M.		14	8	6	14	8	6	-	-	-
678 181	Stadtlauringen, M.		10	1	9	8	1	7	2	-	2
	Übrige Gemeinden		42	29	13	39	29	10	3	-	3
	Auspendler zusammen		442	300	142	319	233	86	123	67	56
von 674 121	Burgpreppach, M. nach										
461 000	Bamberg		11	10	1	10	9	1	1	1	-
463 000	Coburg		12	7	5	8	4	4	4	3	1
662 000	Schweinfurt		50	49	1	49	48	1	1	1	-
674 111	Aidhausen		12	11	1	12	11	1	-	-	-
674 130	Ebern, St.		233	157	76	164	121	43	69	36	33
674 147	Haßfurt, St.		19	16	3	18	15	3	1	1	-
674 149	Hofheim i.UFr., St.		98	51	47	66	39	27	32	12	20
674 164	Königsberg i.Bay., St.		31	25	6	31	25	6	-	-	-
674 171	Maroldsweisach, M.		43	19	24	41	17	24	2	2	-
	Übrige Gemeinden		77	44	33	76	43	33	1	1	-
	Auspendler zusammen		586	389	197	475	332	143	111	57	54
von 674 129	Ebelsbach nach										
461 000	Bamberg		240	120	120	202	104	98	38	16	22
471 140	Hallstadt, St.		52	44	8	52	44	8	-	-	-
564 000	Nürnberg		15	11	4	14	10	4	1	1	-
662 000	Schweinfurt		52	47	5	48	43	5	4	4	-
674 118	Breitbrunn		20	15	5	3	3	-	17	12	5
674 130	Ebern, St.		23	15	8	22	15	7	1	-	1
674 133	Eltmann, St.		486	374	112	442	354	88	44	20	24
674 147	Haßfurt, St.		149	78	71	80	39	41	69	39	30
674 160	Kirchlauter		26	15	11	6	5	1	20	10	10
674 195	Sand a.Main		15	9	6	15	9	6	-	-	-
674 201	Stettfeld		39	21	18	14	7	7	25	14	11
674 221	Zeil a.Main, St.		145	97	48	145	97	48	-	-	-
	Übrige Gemeinden		110	71	39	110	71	39	-	-	-
	Auspendler zusammen		1372	917	455	1153	801	352	219	116	103
von 674 130	Ebern, St. nach										
461 000	Bamberg		186	111	75	160	95	65	26	16	10
463 000	Coburg		95	60	35	85	52	33	10	8	2

¹⁾ Ohne Pendler mit unbestimmtem Ziel.

²⁾ Einschl. erwerbstätige Schüler und Studierende.

³⁾ Ohne erwerbstätige Schüler und Studierende.

Die Auspendler Bayerns (Erwerbstätige sowie Schüler und Studierende) am 25. Mai 1987 nach Wohnsitz- und Zielgemeinden ¹⁾

Gemeinde- schlüssel- nummer	Gebiet		Auspendler			davon					
	Wohnsitzgemeinde	Zielgemeinde	insgesamt	männlich	weiblich	Berufspendler ²⁾			Ausbildungspendler ²⁾		
						insgesamt	männlich	weiblich	insgesamt	männlich	weiblich
	1	2	3	4	5	6	7	8	9		
471 115	Baunach, St.		22	16	6	22	16	6	-	-	-
471 140	Hallstadt, St.		22	21	1	22	21	1	-	-	-
471 174	Rattelsdorf, M.		12	11	1	12	11	1	-	-	-
471 175	Reckendorf		19	6	13	19	6	13	-	-	-
473 165	Seßlach, St.		13	8	5	13	8	5	-	-	-
562 000	Erlangen		10	8	2	6	5	1	4	3	1
564 000	Nürnberg		14	10	4	13	10	3	1	-	1
662 000	Schweinfurt		14	11	3	10	9	1	4	2	2
663 000	Würzburg		13	8	5	6	4	2	7	4	3
674 121	Burgpreppach, M.		12	8	4	9	6	3	3	2	1
674 133	Eltmann, St.		17	14	3	17	14	3	-	-	-
674 147	Haßfurt, St.		52	24	28	42	23	19	10	1	9
674 149	Hofheim i.UFr., St.		31	21	10	28	21	7	3	-	3
674 164	Königsberg i.Bay., St.		17	15	2	17	15	2	-	-	-
674 171	Maroldswesach, M.		55	29	26	45	20	25	10	9	1
674 184	Pfarrweisach		17	15	2	17	15	2	-	-	-
674 190	Rentweinsdorf, M.		23	15	8	16	10	6	7	5	2
674 210	Untermerzbach		25	19	6	25	19	6	-	-	-
674 221	Zeil a.Main, St.		18	14	4	18	14	4	-	-	-
	Übrige Gemeinden		101	66	35	99	66	33	2	-	2
	Auspendler zusammen		788	510	278	701	460	241	87	50	37
von 674 133 Eltmann, St. nach											
461 000	Bamberg		449	245	204	412	225	187	37	20	17
471 117	Bischberg		16	8	8	16	8	8	-	-	-
471 140	Hallstadt, St.		49	45	4	49	45	4	-	-	-
471 173	Priesendorf		10	5	5	10	5	5	-	-	-
471 207	Viereth-Trunstadt		29	16	13	29	16	13	-	-	-
562 000	Erlangen		10	9	1	8	7	1	2	2	-
564 000	Nürnberg		27	23	4	24	21	3	3	2	1
662 000	Schweinfurt		69	58	11	63	54	9	6	4	2
663 000	Würzburg		12	12	-	8	8	-	4	4	-
674 129	Ebelsbach		52	25	27	52	25	27	-	-	-
674 147	Haßfurt, St.		180	103	77	99	61	38	81	42	39
674 159	Oberaurach		32	21	11	32	21	11	-	-	-
674 163	Knetzgau		23	14	9	23	14	9	-	-	-
674 195	Sand a.Main		15	5	10	15	5	10	-	-	-
674 201	Stettfeld		16	10	6	16	10	6	-	-	-
674 221	Zeil a.Main, St.		94	64	30	94	64	30	-	-	-
	Übrige Gemeinden		108	78	30	105	76	29	3	2	1
	Auspendler zusammen		1191	741	450	1055	665	390	136	76	60
von 674 139 Gädheim nach											
662 000	Schweinfurt		320	214	106	301	205	96	19	9	10
663 000	Würzburg		13	7	6	9	5	4	4	2	2
674 147	Haßfurt, St.		52	22	30	36	16	20	16	6	10
674 180	Theres		89	43	46	11	6	5	78	37	41
678 174	Schonungen		16	8	8	11	5	6	5	3	2
	Übrige Gemeinden		45	34	11	45	34	11	-	-	-
	Auspendler zusammen		535	328	207	413	271	142	122	57	65
von 674 147 Haßfurt, St. nach											
461 000	Bamberg		118	71	47	81	53	28	37	18	19
564 000	Nürnberg		25	18	7	24	17	7	1	1	-
662 000	Schweinfurt		860	732	128	808	699	109	52	33	19
663 000	Würzburg		82	66	16	66	53	13	16	13	3
674 129	Ebelsbach		17	12	5	17	12	5	-	-	-
674 130	Ebern, St.		41	36	5	39	34	5	2	2	-
674 133	Eltmann, St.		54	49	5	53	48	5	1	1	-
674 149	Hofheim i.UFr., St.		70	44	26	67	43	24	3	1	2
674 163	Knetzgau		67	42	25	67	42	25	-	-	-
674 164	Königsberg i.Bay., St.		193	139	54	193	139	54	-	-	-
674 180	Theres		40	32	8	40	32	8	-	-	-
674 195	Sand a.Main		26	14	12	26	14	12	-	-	-
674 219	Wönfurt		16	14	2	16	14	2	-	-	-
674 221	Zeil a.Main, St.		334	242	92	334	242	92	-	-	-
678 135	Gochsheim		11	11	-	11	11	-	-	-	-
678 174	Schonungen		13	10	3	13	10	3	-	-	-
678 181	Stadtlauringen, M.		10	2	8	10	2	8	-	-	-
	Übrige Gemeinden		171	128	43	167	125	42	4	3	1
	Auspendler zusammen		2148	1662	486	2032	1590	442	116	72	44
von 674 149 Hofheim i.UFr., St. nach											
461 000	Bamberg		18	8	10	17	8	9	1	-	1
662 000	Schweinfurt		303	253	50	279	242	37	24	11	13
663 000	Würzburg		24	18	6	20	14	6	4	4	-
673 141	Bad Königshofen/G., St.		35	20	15	7	3	4	28	17	11
674 130	Ebern, St.		43	38	5	40	35	5	3	3	-
674 133	Eltmann, St.		10	4	6	10	4	6	-	-	-
674 147	Haßfurt, St.		314	163	151	206	114	92	108	49	59
674 164	Königsberg i.Bay., St.		178	138	40	178	138	40	-	-	-
674 171	Maroldswesach, M.		11	7	4	11	7	4	-	-	-
674 180	Theres		10	8	2	10	8	2	-	-	-

¹⁾ Ohne Pendler mit unbestimmtem Ziel.

²⁾ Einschl. erwerbstätige Schüler und Studierende.

³⁾ Ohne erwerbstätige Schüler und Studierende.

Die Auspendler Bayerns (Erwerbstätige sowie Schüler und Studierende) am 25. Mai 1987 nach Wohnsitz- und Zielgemeinden ¹⁾

Gemeinde- schlüssel- nummer	Gebiet		Auspendler			davon					
	Wohnsitzgemeinde					Berufspendler ²⁾			Ausbildungspendler ³⁾		
	Zielgemeinde		insgesamt	männlich	weiblich	insgesamt	männlich	weiblich	insgesamt	männlich	weiblich
	1	2	3	4	5	6	7	8	9		
674 221	Zeil a.Main, St.		24	17	7	24	17	7	-	-	-
678 181	Stadtlauringen, M.		52	14	38	51	13	38	1	1	-
	Übrige Gemeinden		100	78	22	98	77	21	2	1	1
	Auspendler zusammen		1122	766	356	951	680	271	171	86	85
von 674 153	Riedbach nach										
662 000	Schweinfurt		303	241	62	300	240	60	3	1	2
663 000	Würzburg		11	8	3	8	6	2	3	2	1
674 121	Burgpreppach, M.		28	12	16	7	3	4	21	9	12
674 147	Haßfurt, St.		121	71	50	84	51	33	37	20	17
674 149	Hofheim i.UFr., St.		194	102	92	70	41	29	124	61	63
674 164	Königsberg i.Bay.,St.		22	18	4	22	18	4	-	-	-
674 221	Zeil a.Main, St.		33	23	10	33	23	10	-	-	-
678 174	Schonungen		11	8	3	11	8	3	-	-	-
	Übrige Gemeinden		60	44	16	58	42	16	2	2	-
	Auspendler zusammen		783	527	256	593	432	161	190	95	95
von 674 159	Oberaurach nach										
461 000	Bamberg		358	189	169	324	177	147	34	12	22
471 140	Hallstadt, St.		50	46	4	50	46	4	-	-	-
471 173	Priesendorf		36	18	18	36	18	18	-	-	-
471 191	Stegaurach		47	4	43	47	4	43	-	-	-
564 000	Nürnberg		11	10	1	11	10	1	-	-	-
662 000	Schweinfurt		67	56	11	64	54	10	3	2	1
674 129	Ebelsbach		23	19	4	23	19	4	-	-	-
674 133	Eltmann, St.		393	242	151	198	148	50	195	94	101
674 147	Haßfurt, St.		140	76	64	97	50	47	43	26	17
674 163	Knetzgau		13	10	3	13	10	3	-	-	-
674 187	Rauhenebrach		25	8	17	25	8	17	-	-	-
674 195	Sand a.Main		12	6	6	12	6	6	-	-	-
674 221	Zeil a.Main, St.		74	59	15	74	59	15	-	-	-
	Übrige Gemeinden		117	83	34	111	78	33	6	5	1
	Auspendler zusammen		1366	826	540	1085	687	398	281	139	142
von 674 160	Kirchlauter nach										
461 000	Bamberg		84	45	39	68	39	29	16	6	10
674 118	Breitbrunn		20	13	7	2	1	1	18	12	6
674 129	Ebelsbach		57	36	21	18	14	4	39	22	17
674 130	Ebern, St.		136	83	53	122	78	44	14	5	9
674 133	Eltmann, St.		109	85	24	98	80	18	11	5	6
674 147	Haßfurt, St.		18	9	9	16	8	8	2	1	1
674 221	Zeil a.Main, St.		15	11	4	15	11	4	-	-	-
	Übrige Gemeinden		94	70	24	89	67	22	5	3	2
	Auspendler zusammen		533	352	181	428	298	130	105	54	51
von 674 163	Knetzgau nach										
461 000	Bamberg		63	41	22	58	38	20	5	3	2
564 000	Nürnberg		13	11	2	13	11	2	-	-	-
662 000	Schweinfurt		475	392	83	452	375	77	23	17	6
663 000	Würzburg		38	31	7	31	26	5	7	5	2
674 129	Ebelsbach		14	7	7	14	7	7	-	-	-
674 130	Ebern, St.		14	12	2	14	12	2	-	-	-
674 133	Eltmann, St.		81	63	18	80	62	18	1	1	-
674 147	Haßfurt, St.		549	276	273	397	209	188	152	67	85
674 149	Hofheim i.UFr., St.		13	11	2	13	11	2	-	-	-
674 159	Oberaurach		23	13	10	23	13	10	-	-	-
674 164	Königsberg i.Bay.,St.		19	16	3	19	16	3	-	-	-
674 180	Theres		24	22	2	24	22	2	-	-	-
674 195	Sand a.Main		43	21	22	43	21	22	-	-	-
674 219	Wönfurt		23	22	1	23	22	1	-	-	-
674 221	Zeil a.Main, St.		280	197	83	280	197	83	-	-	-
678 134	Gerolzhofen, St.		17	12	5	17	12	5	-	-	-
	Übrige Gemeinden		110	79	31	109	79	30	1	-	1
	Auspendler zusammen		1799	1226	573	1610	1133	477	189	93	96
von 674 164	Königsberg i.Bay.,St. nach										
461 000	Bamberg		26	21	5	21	16	5	5	5	-
662 000	Schweinfurt		173	152	21	161	143	18	12	9	3
663 000	Würzburg		18	11	7	10	6	4	8	5	3
674 129	Ebelsbach		10	7	3	10	7	3	-	-	-
674 130	Ebern, St.		64	45	19	43	37	11	16	8	8
674 133	Eltmann, St.		34	31	3	34	31	3	-	-	-
674 147	Haßfurt, St.		358	191	167	186	90	96	172	101	71
674 149	Hofheim i.UFr., St.		95	53	42	67	41	26	28	12	16
674 221	Zeil a.Main, St.		108	86	22	108	86	22	-	-	-
	Übrige Gemeinden		77	54	23	75	53	22	2	1	1
	Auspendler zusammen		963	651	312	720	510	210	243	141	102

¹⁾ Ohne Pendler mit unbestimmtem Ziel.²⁾ Einschl. erwerbstätige Schüler und Studierende.³⁾ Ohne erwerbstätige Schüler und Studierende.

Die Auspendler Bayerns (Erwerbstätige sowie Schüler und Studierende) am 25. Mai 1987 nach Wohnsitz- und Zielgemeinden 1)

Gemeinde- schlüssel- nummer	Gebiet		Auspendler			davon					
	Wohnsitzgemeinde					Berufspendler 2)			Ausbildungspendler 3)		
	Zielgemeinde		insgesamt	männlich	weiblich	insgesamt	männlich	weiblich	insgesamt	männlich	weiblich
	1	2	3	4	5	6	7	8	9		
674 133	Eltmann, St.		137	96	41	97	79	18	40	17	23
674 147	Haßfurt, St.		213	126	87	151	88	63	62	38	24
674 163	Knetzgau		38	23	15	37	23	14	1	-	1
674 164	Königsberg i.Bay.,St.		13	10	3	13	10	3	-	-	-
674 221	Zeil a.Main, St.		366	244	122	278	193	85	88	51	37
	Übrige Gemeinden		83	60	23	78	59	19	5	1	4
	Auspendler zusammen		1070	728	342	862	616	246	208	112	96
von 674 201	Stettfeld nach										
461 000	Bamberg		176	103	73	155	90	65	21	13	8
471 140	Hallstadt, St.		23	16	7	23	16	7	-	-	-
662 000	Schweinfurt		14	14	-	9	9	-	5	5	-
674 129	Ebelsbach		46	24	22	13	6	7	33	18	15
674 133	Eltmann, St.		77	58	19	64	52	12	13	6	7
674 147	Haßfurt, St.		19	12	7	10	6	4	9	6	3
674 159	Oberaurach		10	8	2	10	8	2	-	-	-
674 221	Zeil a.Main, St.		17	15	2	17	15	2	-	-	-
	Übrige Gemeinden		60	39	21	51	34	17	9	5	4
	Auspendler zusammen		442	289	153	352	236	116	90	53	37
von 674 210	Untermerzbach nach										
461 000	Bamberg		36	22	14	33	19	14	3	3	-
463 000	Coburg		94	68	26	86	62	24	8	6	2
473 132	Großheirath		13	12	1	13	12	1	-	-	-
473 138	Itzgrund		22	18	4	22	18	4	-	-	-
473 165	Seßlach, St.		27	13	14	27	13	14	-	-	-
473 170	Untersiemau		45	29	16	45	29	16	-	-	-
478 165	Staffelstein, St.		13	10	3	13	10	3	-	-	-
674 130	Ebern, St.		307	200	107	172	128	44	135	72	63
674 147	Haßfurt, St.		11	3	8	6	1	5	5	2	3
	Übrige Gemeinden		72	41	31	66	38	28	6	3	3
	Auspendler zusammen		640	416	224	483	330	153	157	86	71
von 674 219	Wonfurt nach										
662 000	Schweinfurt		244	183	61	237	179	58	7	4	3
674 147	Haßfurt, St.		202	98	104	149	76	73	53	22	31
674 164	Königsberg i.Bay.,St.		15	12	3	15	12	3	-	-	-
674 180	Theres		162	84	78	28	18	10	134	66	68
674 221	Zeil a.Main, St.		30	17	13	30	17	13	-	-	-
678 134	Gerolzhofen, St.		10	7	3	10	7	3	-	-	-
	Übrige Gemeinden		93	64	29	89	61	28	4	3	1
	Auspendler zusammen		756	465	291	558	370	188	198	95	103
von 674 221	Zeil a.Main, St. nach										
461 000	Bamberg		191	124	67	147	105	42	44	19	25
564 000	Nürnberg		23	19	4	20	16	4	3	3	-
662 000	Schweinfurt		242	197	45	226	183	43	16	14	2
663 000	Würzburg		32	21	11	24	15	9	8	6	2
674 129	Ebelsbach		45	26	19	45	26	19	-	-	-
674 130	Ebern, St.		27	25	2	23	21	2	4	4	-
674 133	Eltmann, St.		188	137	51	153	121	32	35	16	19
674 147	Haßfurt, St.		391	212	179	276	145	131	115	67	48
674 149	Hofheim i.UFr., St.		17	12	5	12	10	2	5	2	3
674 163	Knetzgau		22	13	9	22	13	9	-	-	-
674 164	Königsberg i.Bay.,St.		41	34	7	41	34	7	-	-	-
674 180	Theres		10	8	2	10	8	2	-	-	-
674 195	Sand a.Main		65	30	35	51	24	27	14	6	8
	Übrige Gemeinden		112	87	25	105	83	22	7	4	3
	Auspendler zusammen		1406	945	461	1155	804	351	251	141	110
	Lkr. Haßberge zusammen		23552	15743	7809	19579	13648	5931	3973	2095	1878
	Landkreis Kitzingen										
von 675 111	Abtswind, M. nach										
663 000	Würzburg		21	18	3	20	17	3	1	1	-
675 117	Dettelbach, St.		17	12	5	3	2	1	14	10	4
675 141	Kitzingen, GKSt.		54	36	18	46	33	13	8	3	5
675 178	Wiesentheid, M.		103	52	51	35	21	14	68	31	37
	Übrige Gemeinden		43	28	15	41	28	13	2	-	2
	Auspendler zusammen		238	146	92	145	101	44	93	45	48
von 675 112	Albertshofen nach										
564 000	Nürnberg		10	8	2	10	8	2	-	-	-
663 000	Würzburg		86	55	31	77	43	28	9	6	3
675 114	Buchbrunn		25	13	12	1	1	-	24	12	12

1) Ohne Pendler mit unbestimmtem Ziel.

2) Einschl. erwerbstätige Schüler und Studierende.

3) Ohne erwerbstätige Schüler und Studierende.

Die Auspendler Bayerns (Erwerbstätige sowie Schüler und Studierende) am 25. Mai 1987 nach Wohnsitz- und Zielgemeinden 1)

Gemeinde- schlüssel- nummer	Gebiet		Auspendler			davon					
	Wohnsitzgemeinde					Berufspendler 2)			Ausbildungspendler 3)		
	Zielgemeinde		insgesamt	männlich	weiblich	insgesamt	männlich	weiblich	insgesamt	männlich	weiblich
			1	2	3	4	5	6	7	8	9
675 117	Dettelbach, St.		30	16	14	11	8	3	19	8	11
675 131	Großlangheim, M.		10	8	2	10	8	2	-	-	-
675 139	Iphofen, St.		10	7	3	10	7	3	-	-	-
675 141	Kitzingen, GKSt.		436	254	182	366	228	138	70	26	44
675 165	Schwarzach a.Main, M.		12	6	6	5	1	4	7	5	2
	Übrige Gemeinden		59	42	17	56	40	16	3	2	1
	Auspendler zusammen		678	409	269	546	350	196	132	59	73
von 675 113 Biebelried nach											
663 000	Würzburg		136	80	56	122	73	49	14	7	7
675 114	Buchbrunn		60	40	20	2	2	-	58	38	20
675 141	Kitzingen, GKSt.		129	73	56	83	47	36	46	26	20
679 185	Rottendorf		12	10	2	12	10	2	-	-	-
	Übrige Gemeinden		55	36	19	44	29	15	11	7	4
	Auspendler zusammen		392	239	153	263	161	102	129	78	51
von 675 114 Buchbrunn nach											
663 000	Würzburg		65	40	25	60	37	23	5	3	2
675 113	Biebelried		16	9	7	3	2	1	13	7	6
675 117	Dettelbach, St.		10	7	3	4	3	1	6	4	2
675 141	Kitzingen, GKSt.		192	110	82	164	97	67	28	13	15
	Übrige Gemeinden		71	49	22	63	45	18	8	4	4
	Auspendler zusammen		354	215	139	294	184	110	60	31	29
von 675 116 Castell nach											
663 000	Würzburg		16	10	6	13	7	6	3	3	-
675 117	Dettelbach, St.		10	6	4	2	1	1	8	5	3
675 141	Kitzingen, GKSt.		72	47	25	67	45	22	5	2	3
675 178	Wiesentheid, M.		130	66	64	41	27	14	89	39	50
	Übrige Gemeinden		70	50	20	66	48	18	4	2	2
	Auspendler zusammen		298	179	119	189	128	61	109	51	58
von 675 117 Dettelbach, St. nach											
564 000	Nürnberg		16	15	1	16	15	1	-	-	-
662 000	Schweinfurt		30	26	4	23	19	4	7	7	-
663 000	Würzburg		692	466	226	627	430	197	65	36	29
675 112	Albertshofen		36	28	8	9	8	1	27	20	7
675 141	Kitzingen, GKSt.		607	347	260	496	286	210	111	61	50
675 146	Mainstockheim		14	7	7	14	7	7	-	-	-
675 147	Marktbreit, St.		11	8	3	10	8	2	1	-	1
675 165	Schwarzach a.Main, M.		167	93	74	59	33	26	108	60	48
675 174	Volkach, St.		37	30	7	37	30	7	-	-	-
675 178	Wiesentheid, M.		17	13	4	16	13	3	1	-	1
679 136	Gerbrunn		17	15	2	17	15	2	-	-	-
679 185	Rottendorf		38	28	10	38	28	10	-	-	-
679 202	Veitshöchheim		11	8	3	9	6	3	2	2	-
	Übrige Gemeinden		159	123	36	151	118	33	8	5	3
	Auspendler zusammen		1852	1207	645	1522	1016	506	330	191	139
von 675 127 Geiselwind, M. nach											
471 128	Ebrach, M.		34	18	16	9	7	2	25	11	14
471 220	Schlüsselfeld, St.		83	39	44	82	38	44	1	1	-
564 000	Nürnberg		26	21	5	25	21	4	1	-	1
572 135	Höchstadt/Aisch, St.		20	19	1	20	19	1	-	-	-
575 116	Burghaslach, M.		12	10	2	12	10	2	-	-	-
575 157	Oberscheinfeld, M.		11	9	2	11	9	2	-	-	-
575 161	Scheinfeld, St.		53	24	29	33	17	16	20	7	13
663 000	Würzburg		24	18	6	23	18	5	1	-	1
675 111	Abtswind, M.		22	11	11	22	11	11	-	-	-
675 141	Kitzingen, GKSt.		81	56	25	62	44	18	19	12	7
675 158	Prichsenstadt, St.		10	6	4	10	6	4	-	-	-
675 178	Wiesentheid, M.		82	51	31	52	37	15	30	14	16
	Übrige Gemeinden		80	56	24	75	52	23	5	4	1
	Auspendler zusammen		538	338	200	436	289	147	102	49	53
von 675 131 Großlangheim, M. nach											
663 000	Würzburg		51	40	11	45	35	10	6	5	1
675 117	Dettelbach, St.		31	25	6	26	23	3	5	2	3
675 139	Iphofen, St.		23	19	4	23	19	4	-	-	-
675 141	Kitzingen, GKSt.		266	156	110	247	145	102	19	11	8
675 142	Kleinlangheim, M.		53	28	25	5	3	2	48	25	23
675 165	Schwarzach a.Main, M.		11	3	8	8	3	5	3	-	3
675 178	Wiesentheid, M.		20	9	11	11	7	4	9	2	7
	Übrige Gemeinden		62	50	12	60	48	12	2	2	-
	Auspendler zusammen		517	330	187	425	283	142	92	47	45

1) Ohne Pendler mit unbestimmtem Ziel.

2) Einschl. erwerbstätige Schüler und Studierende.

3) Ohne erwerbstätige Schüler und Studierende.

Die Auspendler Bayerns (Erwerbstätige sowie Schüler und Studierende) am 25. Mai 1987 nach Wohnsitz- und Zielgemeinden ¹⁾

Gemeinde- schlüssel- nummer	Gebiet Wohnsitzgemeinde Zielgemeinde	Auspendler			davon					
					Berufspendler ²⁾			Ausbildungspendler ³⁾		
		insgesamt	männlich	weiblich	insgesamt	männlich	weiblich	insgesamt	männlich	weiblich
		1	2	3	4	5	6	7	8	9
von 675 139	Iphofen, St. nach									
564 000	Nürnberg	11	11	-	11	11	-	-	-	-
575 144	Markt Bibart, M.	11	9	2	11	9	2	-	-	-
575 153	Neustadt a.d.Aisch, St.	11	5	6	10	5	5	1	-	1
575 161	Scheinfeld, St.	137	57	80	67	27	40	70	30	40
575 168	Uffenheim, St.	17	12	5	17	12	5	-	-	-
663 000	Würzburg	94	63	31	81	57	24	13	6	7
675 141	Kitzingen, GKSt.	425	226	199	314	171	143	111	55	56
675 144	Mainbernheim, St.	35	17	18	35	17	18	-	-	-
675 147	Marktbreit, St.	15	12	3	15	12	3	-	-	-
675 148	Markt Einersheim, M.	130	91	39	72	57	15	58	34	24
675 165	Schwarzach a.Main, M.	20	12	8	5	4	1	15	8	7
675 174	Volkach, St.	11	7	4	11	7	4	-	-	-
679 170	Ochsenfurt, St.	12	9	3	8	7	1	4	2	2
	Übrige Gemeinden	107	77	30	97	69	28	10	8	2
	Auspendler zusammen	1036	608	428	754	465	289	282	143	139
von 675 141	Kitzingen, GKSt. nach									
562 000	Erlangen	11	9	2	8	7	1	3	2	1
564 000	Nürnberg	56	45	11	54	44	10	2	1	1
575 153	Neustadt a.d.Aisch, St.	10	8	2	10	8	2	-	-	-
575 161	Scheinfeld, St.	15	6	9	14	6	8	1	-	1
662 000	Schweinfurt	59	54	5	38	36	2	21	18	3
663 000	Würzburg	1015	709	306	829	594	235	186	115	71
675 112	Albertshofen	42	32	10	42	32	10	-	-	-
675 113	Biebelried	28	14	14	16	10	6	12	4	8
675 114	Buchbrunn	35	19	16	9	7	2	26	12	14
675 117	Dettelbach, St.	51	28	23	48	26	22	3	2	1
675 131	Großlangheim, M.	71	46	25	71	46	25	-	-	-
675 139	Iphofen, St.	126	92	34	126	92	34	-	-	-
675 144	Mainbernheim, St.	81	41	40	81	41	40	-	-	-
675 146	Mainstockheim	15	7	8	14	7	7	1	-	1
675 147	Marktbreit, St.	64	38	26	48	31	17	16	7	9
675 148	Markt Einersheim, M.	65	52	13	65	52	13	-	-	-
675 149	Marktsteft, St.	19	12	7	19	12	7	-	-	-
675 161	Rödelsee	15	2	13	8	2	6	7	-	7
675 165	Schwarzach a.Main, M.	100	59	41	33	25	8	67	34	33
675 167	Seinsheim, M.	17	12	5	17	12	5	-	-	-
675 170	Sulzfeld a.Main	21	18	3	21	18	3	-	-	-
675 174	Volkach, St.	36	27	9	36	27	9	-	-	-
675 178	Wiesentheid, M.	35	23	12	32	21	11	3	2	1
679 136	Gerbrunn	12	9	3	12	9	3	-	-	-
679 138	Giebelstadt, M.	10	8	2	10	8	2	-	-	-
679 170	Ochsenfurt, St.	49	27	22	38	23	15	11	4	7
679 185	Rottendorf	39	26	13	39	26	13	-	-	-
679 202	Veitshöchheim	19	19	-	18	18	-	1	1	-
	Übrige Gemeinden	194	143	51	190	142	48	4	1	3
	Auspendler zusammen	2310	1585	725	1946	1382	564	364	203	161
von 675 142	Kleinlangheim, M. nach									
663 000	Würzburg	56	41	15	53	41	12	3	-	3
675 117	Dettelbach, St.	29	24	5	25	24	1	4	-	4
675 131	Großlangheim, M.	16	13	3	10	8	2	6	5	1
675 141	Kitzingen, GKSt.	285	163	122	248	145	103	37	18	19
675 165	Schwarzach a.Main, M.	33	21	12	18	13	5	15	8	7
675 178	Wiesentheid, M.	66	54	12	39	31	8	27	23	4
	Übrige Gemeinden	83	59	24	75	54	21	8	5	3
	Auspendler zusammen	568	375	193	468	316	152	100	59	41
von 675 144	Mainbernheim, St. nach									
575 161	Scheinfeld, St.	14	2	12	13	2	11	1	-	1
663 000	Würzburg	99	68	31	81	59	22	18	9	9
675 139	Iphofen, St.	119	90	29	91	70	21	28	20	8
675 141	Kitzingen, GKSt.	520	295	225	425	242	183	95	53	42
675 147	Marktbreit, St.	15	11	4	14	10	4	1	1	-
675 148	Markt Einersheim, M.	12	10	2	12	10	2	-	-	-
675 161	Rödelsee	36	15	21	2	1	1	34	14	20
675 165	Schwarzach a.Main, M.	34	17	17	4	1	3	30	16	14
675 178	Wiesentheid, M.	12	7	5	9	5	4	3	2	1
	Übrige Gemeinden	79	63	16	74	59	15	5	4	1
	Auspendler zusammen	940	578	362	725	459	266	215	119	96
von 675 146	Mainstockheim nach									
663 000	Würzburg	144	91	53	123	80	43	21	11	10
675 113	Biebelried	58	23	35	1	1	-	57	22	35
675 114	Buchbrunn	46	29	17	2	1	1	44	28	16
675 117	Dettelbach, St.	36	21	15	33	19	14	3	2	1
675 141	Kitzingen, GKSt.	382	227	155	323	202	121	59	25	34
	Übrige Gemeinden	110	80	30	99	74	25	11	6	5
	Auspendler zusammen	776	471	305	581	377	204	195	94	101

¹⁾ Ohne Pendler mit unbestimmtem Ziel.

²⁾ Einschl. erwerbstätige Schüler und Studierende.

³⁾ Ohne erwerbstätige Schüler und Studierende.

Die Auspendler Bayerns (Erwerbstätige sowie Schüler und Studierende) am 25. Mai 1987 nach Wohnsitz- und Zielgemeinden ¹⁾

Gemeinde- schlüssel- nummer	Gebiet		Auspendler			davon						
						Berufspendler ²⁾			Ausbildungspendler ³⁾			
	Wohnsitzgemeinde		insgesamt	männlich	weiblich	insgesamt	männlich	weiblich	insgesamt	männlich	weiblich	
	Zielgemeinde											1
von 675 147	Marktbreit, St. nach											
564 000	Nürnberg		13	11	2	12	10	2	1	1	-	-
575 168	Uffenheim, St.		12	5	7	12	5	7	-	-	-	-
662 000	Schweinfurt		16	16	-	13	13	-	3	3	-	-
663 000	Würzburg		297	202	95	241	174	67	56	28	28	28
675 139	Iphofen, St.		25	21	4	25	21	4	-	-	-	-
675 141	Kitzingen, GKSt.		310	163	147	272	141	131	38	22	16	16
675 149	Marktsteft, St.		10	8	2	10	8	2	-	-	-	-
675 150	Martinsheim		33	22	11	5	3	2	28	19	9	9
679 170	Ochsenfurt, St.		167	104	63	151	96	55	16	8	8	8
	Übrige Gemeinden		158	118	40	149	118	31	9	-	9	9
	Auspendler zusammen		1041	670	371	890	589	301	151	81	70	70
von 675 148	Markt Einersheim, M. nach											
575 161	Scheinfeld, St.		41	11	30	26	7	19	15	4	11	11
663 000	Würzburg		27	21	6	25	21	4	2	-	2	2
675 139	Iphofen, St.		132	93	39	86	67	19	46	26	20	20
675 141	Kitzingen, GKSt.		121	67	54	87	48	39	34	19	15	15
	Übrige Gemeinden		60	38	22	56	37	19	4	1	3	3
	Auspendler zusammen		381	230	151	280	180	100	101	50	51	51
von 675 149	Marktsteft, St. nach											
663 000	Würzburg		66	50	16	55	43	12	11	7	4	4
675 141	Kitzingen, GKSt.		294	157	137	245	136	109	49	21	28	28
675 144	Mainbernheim, St.		17	8	9	17	8	9	-	-	-	-
675 147	Marktbreit, St.		140	79	61	57	31	26	83	48	35	35
679 170	Ochsenfurt, St.		22	15	7	22	15	7	-	-	-	-
	Übrige Gemeinden		92	69	23	85	65	20	7	4	3	3
	Auspendler zusammen		631	378	253	481	298	183	150	80	70	70
von 675 150	Martinsheim nach											
575 168	Uffenheim, St.		40	21	19	33	18	15	7	3	4	4
663 000	Würzburg		34	26	8	30	23	7	4	3	1	1
675 141	Kitzingen, GKSt.		57	40	17	46	32	14	11	8	3	3
675 147	Marktbreit, St.		87	44	43	30	17	13	57	27	30	30
675 156	Obernbreit, M.		13	11	2	13	11	2	-	-	-	-
679 170	Ochsenfurt, St.		38	22	16	32	20	12	6	2	4	4
	Übrige Gemeinden		60	45	15	58	43	15	2	2	4	4
	Auspendler zusammen		329	209	120	242	164	78	87	45	42	42
von 675 155	Nordheim a.Main nach											
662 000	Schweinfurt		11	9	2	11	9	2	-	-	-	-
663 000	Würzburg		39	26	13	31	21	10	8	5	3	3
675 117	Dettelbach, St.		17	16	1	6	5	1	11	11	2	2
675 141	Kitzingen, GKSt.		25	13	12	22	12	10	3	1	9	9
675 165	Schwarzach a.Main, M.		12	2	10	1	-	1	11	2	9	9
675 169	Sommerach		64	37	27	2	2	-	62	35	27	27
675 174	Volkach, St.		122	72	50	66	46	20	56	26	30	30
	Übrige Gemeinden		35	21	14	27	14	13	8	7	1	1
	Auspendler zusammen		325	196	129	166	109	57	159	87	72	72
von 675 156	Obernbreit, M. nach											
663 000	Würzburg		117	76	41	102	71	31	15	5	10	10
675 141	Kitzingen, GKSt.		147	74	73	121	65	56	26	9	17	17
675 147	Marktbreit, St.		282	145	137	119	68	51	163	77	86	86
679 170	Ochsenfurt, St.		49	31	18	45	31	14	4	-	4	4
	Übrige Gemeinden		95	74	21	93	74	19	2	-	2	2
	Auspendler zusammen		690	400	290	480	309	171	210	91	119	119
von 675 158	Prichsenstadt, St. nach											
471 128	Ebrach, M.		19	14	5	17	13	4	2	1	1	1
662 000	Schweinfurt		50	44	6	46	42	4	4	2	2	2
663 000	Würzburg		64	45	19	56	38	18	8	7	1	1
675 111	Abtswind, M.		22	14	8	22	14	8	-	-	-	-
675 117	Dettelbach, St.		16	10	6	8	8	-	8	2	6	6
675 127	Geiselwind, M.		11	5	6	11	5	6	-	-	-	-
675 131	Großlangheim, M.		11	9	2	11	9	2	-	-	-	-
675 141	Kitzingen, GKSt.		208	134	74	199	132	67	9	2	7	7
675 165	Schwarzach a.Main, M.		28	21	7	22	18	4	6	3	3	3
675 174	Volkach, St.		46	28	18	46	28	18	-	-	-	-
675 178	Wiesentheid, M.		148	85	63	105	64	41	43	21	22	22
678 134	Gerolzhofen, St.		93	52	41	59	43	16	34	9	26	26
	Übrige Gemeinden		79	62	17	73	57	16	6	5	1	1
	Auspendler zusammen		795	523	272	675	471	204	120	52	68	68

¹⁾ Ohne Pendler mit unbestimmtem Ziel.²⁾ Einschl. erwerbstätige Schüler und Studierende.³⁾ Ohne erwerbstätige Schüler und Studierende.

Die Auspendler Bayerns (Erwerbstätige sowie Schüler und Studierende) am 25. Mai 1987 nach Wohnsitz- und Zielgemeinden 1)

Gemeinde- schlüssel- nummer	Gebiet Wohnsitzgemeinde Zielgemeinde	Auspendler			davon					
					Berufspendler 2)			Ausbildungspendler 3)		
		insgesamt	männlich	weiblich	insgesamt	männlich	weiblich	insgesamt	männlich	weiblich
		1	2	3	4	5	6	7	8	9
von 675 161	Rödelsee nach									
663 000	Würzburg	49	34	15	43	30	13	6	4	2
675 139	Iphofen, St.	35	23	12	20	14	6	15	9	6
675 141	Kitzingen, GKSt.	329	179	150	275	153	122	54	26	28
675 144	Mainbernheim, St.	50	28	22	20	9	11	30	19	11
675 165	Schwarzach a.Main, M.	12	7	5	5	3	2	7	4	3
675 167	Seinsheim, M.	24	18	6	24	18	6	-	-	-
	Übrige Gemeinden	69	54	15	60	47	13	9	7	2
	Auspendler zusammen	568	343	225	447	274	173	121	69	52
von 675 162	Rüdenhausen, M. nach									
663 000	Würzburg	24	18	6	24	18	6	-	-	-
675 111	Abtswind, M.	12	5	7	12	5	7	-	-	-
675 141	Kitzingen, GKSt.	50	29	21	44	25	19	6	4	2
675 178	Wiesentheid, M.	96	48	48	37	20	17	59	28	31
	Übrige Gemeinden	76	55	21	67	50	17	9	5	4
	Auspendler zusammen	258	155	103	184	118	66	74	37	37
von 675 165	Schwarzach a.Main, M. nach									
662 000	Schweinfurt	21	17	4	15	12	3	6	5	1
663 000	Würzburg	173	115	58	151	103	48	22	12	10
675 117	Dettelbach, St.	193	129	64	122	96	26	71	33	38
675 131	Großlangheim, M.	10	5	5	10	5	5	-	-	-
675 139	Iphofen, St.	10	7	3	10	7	3	-	-	-
675 141	Kitzingen, GKSt.	377	239	138	350	220	130	27	19	8
675 169	Sommerach	11	7	4	11	7	4	-	-	-
675 174	Volkach, St.	29	21	8	28	21	7	1	-	1
675 178	Wiesentheid, M.	17	11	6	17	11	6	-	-	-
679 185	Rottendorf	11	9	2	11	9	2	-	-	-
	Übrige Gemeinden	96	79	17	91	76	15	5	3	2
	Auspendler zusammen	948	639	309	816	567	249	132	72	60
von 675 166	Segnitz nach									
663 000	Würzburg	74	48	26	59	40	19	15	8	7
675 141	Kitzingen, GKSt.	94	52	42	82	46	36	12	6	6
675 147	Marktbreit, St.	142	82	60	74	45	29	68	37	31
675 149	Marktsteft, St.	22	13	9	7	5	2	15	8	7
679 170	Ochsenfurt, St.	36	21	15	34	20	14	2	1	1
	Übrige Gemeinden	60	40	20	55	40	15	5	-	5
	Auspendler zusammen	428	256	172	311	196	115	117	60	57
von 675 167	Seinsheim, M. nach									
575 161	Scheinfeld, St.	10	4	6	10	4	6	-	-	-
575 168	Uffenheim, St.	10	4	6	10	4	6	-	-	-
663 000	Würzburg	42	25	17	35	22	13	7	3	4
675 139	Iphofen, St.	27	23	4	27	23	4	-	-	-
675 141	Kitzingen, GKSt.	93	58	35	77	51	26	16	7	9
675 147	Marktbreit, St.	93	56	37	72	19	13	61	37	24
675 150	Martinsheim	16	9	7	5	5	-	11	4	7
675 179	Willanzheim, M.	70	40	30	5	5	-	65	35	30
679 170	Ochsenfurt, St.	19	8	11	18	8	10	1	-	1
	Übrige Gemeinden	57	47	10	55	46	9	2	1	7
	Auspendler zusammen	437	274	163	274	187	87	163	87	76
von 675 169	Sommerach nach									
662 000	Schweinfurt	28	19	9	27	18	9	1	1	-
663 000	Würzburg	76	34	42	66	30	36	10	4	6
675 117	Dettelbach, St.	14	12	2	9	7	2	5	5	-
675 141	Kitzingen, GKSt.	92	55	37	86	51	35	6	4	2
675 165	Schwarzach a.Main, M.	47	31	16	27	22	5	20	9	11
675 174	Volkach, St.	142	65	77	69	44	25	73	21	52
	Übrige Gemeinden	32	29	3	30	27	3	2	2	-
	Auspendler zusammen	431	245	186	314	199	115	117	46	71
von 675 170	Sulzfeld a.Main nach									
663 000	Würzburg	68	40	28	57	36	21	11	4	7
675 139	Iphofen, St.	10	9	1	10	9	1	-	-	-
675 141	Kitzingen, GKSt.	375	203	172	244	130	114	131	73	58
	Übrige Gemeinden	77	59	18	69	53	16	8	6	2
	Auspendler zusammen	530	311	219	380	228	152	150	83	67
von 675 174	Volkach, St. nach									
662 000	Schweinfurt	267	214	53	245	196	49	22	18	4
663 000	Würzburg	544	321	223	467	288	179	77	33	44
675 117	Dettelbach, St.	21	18	3	14	11	3	7	7	-
675 141	Kitzingen, GKSt.	267	151	116	233	126	107	34	25	9

1) Ohne Pendler mit unbestimmtem Ziel.

2) Einschl. erwerbstätige Schüler und Studierende.

3) Ohne erwerbstätige Schüler und Studierende.

Die Auspendler Bayerns (Erwerbstätige sowie Schüler und Studierende) am 25. Mai 1987 nach Wohnsitz- und Zielgemeinden 1)

Gemeinde- schlüssel- nummer	Gebiet		Auspendler			davon					
	Wohnsitzgemeinde		insgesamt	männlich	weiblich	Berufspendler 2)			Ausbildungspendler 3)		
	Zielgemeinde					insgesamt	männlich	weiblich	insgesamt	männlich	weiblich
	1	2	3	4	5	6	7	8	9		
675 155	Nordheim a.Main		11	7	4	11	7	4	-	-	-
675 158	Prichsenstadt, St.		21	17	4	21	17	4	-	-	-
675 165	Schwarzach a.Main, M.		155	91	64	71	45	26	84	46	38
675 169	Sommerach		25	16	9	21	13	8	4	3	1
675 178	Wiesentheid, M.		65	38	27	42	24	18	23	14	9
678 134	Gerolzhofen, St.		85	49	36	74	39	35	11	10	1
678 150	Kolitzheim		14	7	7	14	7	7	-	-	-
678 153	Lülsfeld		23	18	5	21	18	3	2	-	2
679 185	Rottendorf		17	8	9	17	8	9	-	-	-
679 202	Veitshöchheim		14	13	1	14	13	1	-	-	-
	Übrige Gemeinden		206	147	59	201	145	56	5	2	3
	Auspendler zusammen		1735	1115	620	1466	957	509	269	158	111
von 675 177 Wiesenbronn nach											
663 000	Würzburg		24	15	9	22	15	7	2	-	2
675 131	Großlangheim, M.		17	11	6	3	3	-	14	8	6
675 141	Kitzingen, GKSt.		114	69	45	105	64	41	9	5	4
675 142	Kleinlangheim, M.		58	25	33	1	1	-	57	24	33
675 178	Wiesentheid, M.		46	26	20	24	16	8	22	10	12
	Übrige Gemeinden		87	55	32	77	53	24	10	2	8
	Auspendler zusammen		346	201	145	232	152	80	114	49	65
von 675 178 Wiesentheid, M. nach											
564 000	Nürnberg		11	10	1	10	9	1	1	1	-
575 161	Scheinfeld, St.		10	1	9	10	1	9	-	-	-
662 000	Schweinfurt		24	17	7	19	13	6	5	4	1
663 000	Würzburg		138	93	45	116	82	34	22	11	11
675 111	Abtswind, M.		38	22	16	38	22	16	-	-	-
675 117	Dettelbach, St.		49	28	21	14	11	3	35	17	18
675 127	Geiselwind, M.		19	9	10	19	9	10	-	-	-
675 141	Kitzingen, GKSt.		283	183	100	247	166	81	36	17	19
675 158	Prichsenstadt, St.		62	41	21	62	41	21	-	-	-
675 162	Rüdenhausen, M.		15	9	6	15	9	6	-	-	-
675 165	Schwarzach a.Main, M.		30	22	8	28	20	8	2	2	-
675 174	Volkach, St.		39	25	14	39	25	14	-	-	-
678 134	Gerolzhofen, St.		24	17	7	23	16	7	1	1	-
	Übrige Gemeinden		99	70	29	92	67	25	7	3	4
	Auspendler zusammen		841	547	294	732	491	241	109	56	53
von 675 179 Willanzheim, M. nach											
575 161	Scheinfeld, St.		14	5	9	13	5	8	1	-	1
663 000	Würzburg		31	18	13	31	18	13	-	-	-
675 139	Iphofen, St.		78	59	19	72	57	15	6	2	4
675 141	Kitzingen, GKSt.		192	110	82	161	96	65	31	14	17
675 144	Mainbernheim, St.		25	15	10	25	15	10	-	-	-
675 147	Marktbreit, St.		22	14	8	13	8	5	9	6	3
675 148	Markt Einersheim, M.		18	16	2	18	16	2	-	-	-
675 156	Obernbreit, M.		14	11	3	14	11	3	-	-	-
679 170	Ochsenfurt, St.		17	10	7	12	6	6	5	4	1
	Übrige Gemeinden		58	37	21	49	34	15	9	3	6
	Auspendler zusammen		469	295	174	408	266	142	61	29	32
	Lkr. Kitzingen zusammen		21680	13667	8013	17072	11266	5806	4608	2401	2207
<u>Landkreis Miltenberg</u>											
von 676 111 Altenbuch nach											
661 000	Aschaffenburg		18	16	2	17	16	1	1	-	1
676 117	Collenberg		73	33	40	73	33	40	-	-	-
676 118	Dorfprozelten		41	33	8	41	33	8	-	-	-
676 123	Eschau, M.		11	-	11	11	-	11	-	-	-
676 124	Faulbach		136	65	71	63	26	37	73	39	34
676 139	Miltenberg, St.		50	24	26	12	7	5	38	17	21
08 128 039	FREUDENBERG, STADT		16	13	3	16	13	3	-	-	-
08 128 131	WERTHEIM, STADT		41	27	14	37	26	11	4	1	3
06 412 000	FRANKFURT AM MAIN, ST.		21	20	1	21	20	1	-	-	-
	Übrige Gemeinden		99	79	20	97	77	20	2	2	-
	Auspendler zusammen		506	310	196	388	251	137	118	59	59
von 676 112 Amorbach, St. nach											
661 000	Aschaffenburg		31	24	7	30	24	6	1	-	1
676 116	Bürgstadt, M.		20	14	6	20	14	6	-	-	-
676 122	Erlenbach a.Main, St.		33	24	9	33	24	9	-	-	-
676 125	Großheubach, M.		21	12	9	20	11	9	1	1	-
676 131	Kirchzell, M.		38	13	25	38	13	25	-	-	-
676 132	Kleinheubach, M.		70	49	21	70	49	21	-	-	-
676 134	Klingenberg a.Main, St.		37	29	8	37	29	8	-	-	-
676 139	Miltenberg, St.		231	135	96	214	120	94	17	15	2

1) Ohne Pendler mit unbestimmtem Ziel.

2) Einschl. erwerbstätige Schüler und Studierende.

3) Ohne erwerbstätige Schüler und Studierende.

Die Auspendler Bayerns (Erwerbstätige sowie Schüler und Studierende) am 25. Mai 1987 nach Wohnsitz- und Zielgemeinden 1)

Gemeinde- schlüssel- nummer	Gebiet		Auspendler			davon					
	Wohnsitzgemeinde					Berufspendler 2)			Ausbildungspendler 3)		
	Zielgemeinde		insgesamt	männlich	weiblich	insgesamt	männlich	weiblich	insgesamt	männlich	weiblich
	1	2	3	4	5	6	7	8	9		
676 145	Obernburg a.Main, St.		14	13	1	10	9	1	4	4	-
676 156	Schneeberg, M.		57	11	46	56	10	46	1	1	-
676 165	Weilbach, M.		30	28	2	30	28	2	-	-	-
08 128 039	FREUDENBERG, STADT		11	9	2	11	9	2	-	-	-
08 225 109	WALLDUERN, STADT		40	30	10	31	22	9	9	8	1
06 412 000	FRANKFURT AM MAIN, ST.		28	25	3	28	25	3	-	-	-
06 437 011	MICHELSTADT, STADT		26	10	16	26	10	16	-	-	-
	Übrige Gemeinden		98	72	26	85	63	22	13	9	4
	Auspendler zusammen		785	498	287	739	460	279	46	38	8
von 676 116	Bürgstadt, M. nach										
661 000	Aschaffenburg		32	23	9	27	20	7	5	3	2
663 000	Würzburg		11	9	2	6	5	1	5	4	1
676 112	Amorbach, St.		24	12	12	8	5	3	16	7	9
676 117	Collenberg		56	36	20	56	36	20	-	-	-
676 118	Dorfprozelten		10	8	2	10	8	2	-	-	-
676 122	Erlenbach a.Main, St.		68	61	7	68	61	7	-	-	-
676 125	Großheubach, M.		39	21	18	39	21	18	-	-	-
676 132	Kleinheubach, M.		73	48	25	73	48	25	-	-	-
676 134	Klingenberg a.Main, St.		59	45	14	59	45	14	-	-	-
676 139	Miltenberg, St.		667	341	326	514	266	248	153	75	78
676 145	Obernburg a.Main, St.		26	17	9	18	13	5	8	4	4
08 128 039	FREUDENBERG, STADT		90	76	14	90	76	14	-	-	-
08 128 131	WERTHEIM, STADT		14	11	3	11	9	2	3	2	1
08 225 109	WALLDUERN, STADT		15	12	3	8	7	1	7	5	2
06 412 000	FRANKFURT AM MAIN, ST.		11	9	2	11	9	2	-	-	-
	Übrige Gemeinden		100	74	26	95	70	25	5	4	1
	Auspendler zusammen		1295	803	492	1093	699	394	202	104	98
von 676 117	Collenberg nach										
661 000	Aschaffenburg		40	32	8	36	30	6	4	2	2
676 116	Bürgstadt, M.		64	37	27	26	17	9	38	20	18
676 118	Dorfprozelten		66	50	16	66	50	16	-	-	-
676 124	Faulbach		19	15	4	19	15	4	-	-	-
676 125	Großheubach, M.		13	9	4	13	9	4	-	-	-
676 132	Kleinheubach, M.		11	9	2	11	9	2	-	-	-
676 139	Miltenberg, St.		169	89	80	77	44	33	92	45	47
676 145	Obernburg a.Main, St.		16	13	3	12	11	1	4	2	2
676 158	Stadtprozelten, St.		20	9	11	20	9	11	-	-	-
08 128 039	FREUDENBERG, STADT		117	94	23	115	93	22	2	1	1
08 128 131	WERTHEIM, STADT		46	27	19	31	21	10	15	6	9
	Übrige Gemeinden		92	67	25	78	62	16	14	5	9
	Auspendler zusammen		673	451	222	504	370	134	169	81	88
von 676 118	Dorfprozelten nach										
661 000	Aschaffenburg		30	28	2	28	26	2	2	2	-
663 000	Würzburg		15	12	3	13	11	2	2	1	1
676 116	Bürgstadt, M.		18	13	5	18	13	5	-	-	-
676 117	Collenberg		121	57	64	121	57	64	-	-	-
676 124	Faulbach		60	24	36	24	12	12	36	12	24
676 139	Miltenberg, St.		99	50	49	50	27	23	49	23	26
676 158	Stadtprozelten, St.		14	9	5	14	9	5	-	-	-
677 151	Kreuzwertheim, M.		14	7	7	14	7	7	-	-	-
08 128 039	FREUDENBERG, STADT		62	54	8	62	54	8	-	-	-
08 128 131	WERTHEIM, STADT		80	43	37	72	38	34	8	5	3
	Übrige Gemeinden		72	56	16	67	53	14	5	3	2
	Auspendler zusammen		585	353	232	483	307	176	102	46	56
von 676 119	Eichenbühl nach										
661 000	Aschaffenburg		12	10	2	11	10	1	1	-	1
676 112	Amorbach, St.		14	11	3	14	11	3	-	-	-
676 116	Bürgstadt, M.		140	82	58	102	61	41	38	21	17
676 117	Collenberg		17	11	6	17	11	6	-	-	-
676 122	Erlenbach a.Main, St.		41	38	3	37	34	3	4	4	-
676 125	Großheubach, M.		58	40	18	58	40	18	-	-	-
676 132	Kleinheubach, M.		64	42	22	64	42	22	-	-	-
676 134	Klingenberg a.Main, St.		24	20	4	24	20	4	-	-	-
676 139	Miltenberg, St.		482	238	244	375	195	180	107	43	64
08 128 039	FREUDENBERG, STADT		55	42	13	55	42	13	-	-	-
08 128 131	WERTHEIM, STADT		17	12	5	17	12	5	-	-	-
08 225 032	HARDHEIM		16	13	3	16	13	3	-	-	-
08 225 109	WALLDUERN, STADT		10	7	3	7	6	1	3	1	2
	Übrige Gemeinden		100	76	24	94	71	23	6	5	1
	Auspendler zusammen		1050	642	408	891	568	323	159	74	85
von 676 121	Elsenfeld, M. nach										
661 000	Aschaffenburg		383	255	128	367	250	117	16	5	11
663 000	Würzburg		21	15	6	15	12	3	6	3	3
671 122	Großostheim, M.		32	21	11	32	21	11	-	-	-
671 124	Haibach		13	3	10	13	3	10	-	-	-
671 155	Stockstadt a.Main		30	17	13	30	17	13	-	-	-

1) Ohne Pendler mit unbestimmtem Ziel.

2) Einschl. erwerbstätige Schüler und Studierende.

3) Ohne erwerbstätige Schüler und Studierende.

Die Auspendler Bayerns (Erwerbstätige sowie Schüler und Studierende) am 25. Mai 1987 nach Wohnsitz- und Zielgemeinden 1)

Gemeinde- schlüssel- nummer	Gebiet		Auspendler			davon					
						Berufspendler 2)			Ausbildungspendler 3)		
	Wohnsitzgemeinde		insgesamt	männlich	weiblich	insgesamt	männlich	weiblich	insgesamt	männlich	weiblich
	Zielgemeinde										
676 122	Erlenbach a.Main, St.		816	680	136	772	645	127	44	35	9
676 123	Eschau, M.		54	19	35	54	19	35	-	-	-
676 125	Großheubach, M.		11	7	4	11	7	4	-	-	-
676 126	Großwallstadt		87	24	63	85	22	63	2	2	-
676 132	Kleinheubach, M.		11	8	3	11	8	3	-	-	-
676 133	Kleinwallstadt, M.		165	59	106	165	59	106	-	-	-
676 134	Klingenberg a.Main, St.		112	75	37	112	75	37	-	-	-
676 136	Leidersbach		30	5	25	29	5	24	1	-	1
676 139	Miltenberg, St.		58	33	25	54	30	24	4	3	-
676 140	Mömlingen		17	7	10	17	7	10	-	-	1
676 141	Mönchberg, M.		15	7	8	15	7	8	-	-	-
676 144	Niedernberg		18	14	4	18	14	4	-	-	-
676 145	Obernburg a.Main, St.		282	164	118	239	140	99	43	24	19
676 160	Sulzbach a.Main, M.		48	19	29	48	19	29	-	-	-
676 169	Wörth a.Main, St.		28	17	11	28	17	11	-	-	-
06 412 000	FRANKFURT AM MAIN, ST.		90	61	29	74	50	24	16	11	5
06 413 000	OFFENBACH AM MAIN, ST.		17	13	4	16	12	4	1	1	-
06 435 014	HANAU, KREISSTADT		18	16	2	17	15	2	1	1	-
06 438 007	MAINHAUSEN		14	13	1	14	13	1	-	-	-
06 438 010	OBERTSHAUSEN, STADT		19	18	1	19	18	1	-	-	-
	Übrige Gemeinden		194	149	45	187	144	43	7	5	2
	Auspendler zusammen		2583	1719	864	2442	1629	813	141	90	51
von 676 122 Erlenbach a.Main, St. nach											
661 000	Aschaffenburg		295	194	101	249	175	74	46	19	27
663 000	Würzburg		20	17	3	15	13	2	5	4	1
671 121	Goldbach		11	9	2	11	9	2	-	-	-
671 122	Großostheim, M.		21	10	11	21	10	11	-	-	-
671 140	Mainaschaff		12	8	4	12	8	4	-	-	-
671 155	Stockstadt a.Main		24	19	5	24	19	5	-	-	-
676 121	Elsenfeld, M.		289	157	132	139	97	42	150	60	90
676 123	Eschau, M.		22	10	12	22	10	12	-	-	-
676 125	Großheubach, M.		18	13	5	18	13	5	-	-	-
676 126	Großwallstadt		57	22	35	55	20	35	2	2	-
676 132	Kleinheubach, M.		25	13	12	25	13	12	-	-	-
676 133	Kleinwallstadt, M.		73	33	40	73	33	40	-	-	-
676 134	Klingenberg a.Main, St.		303	202	101	302	202	100	1	-	1
676 136	Leidersbach		13	6	7	13	6	7	-	-	-
676 139	Miltenberg, St.		92	51	41	88	47	41	4	4	-
676 140	Mömlingen		17	6	11	17	6	11	-	-	-
676 144	Niedernberg		28	22	6	28	22	6	-	-	-
676 145	Obernburg a.Main, St.		210	124	86	168	104	64	42	20	22
676 160	Sulzbach a.Main, M.		30	10	20	29	9	20	1	1	-
676 169	Wörth a.Main, St.		91	60	31	88	60	28	3	-	3
06 411 000	DÄRMSTADT, STADT		12	8	4	4	2	2	8	6	2
06 412 000	FRANKFURT AM MAIN, ST.		84	68	16	73	59	14	11	9	2
06 413 000	OFFENBACH AM MAIN, ST.		15	13	2	14	12	2	1	1	-
06 432 002	BABENHAUSEN, STADT		11	7	4	11	7	4	-	-	-
06 435 014	HANAU, KREISSTADT		18	15	3	15	13	2	3	2	1
06 437 009	HOECHST IM ODENWALD		12	11	1	12	11	1	-	-	-
06 438 007	MAINHAUSEN		11	10	1	10	9	1	1	1	-
	Übrige Gemeinden		193	154	39	182	146	36	11	8	3
	Auspendler zusammen		2007	1272	735	1718	1135	583	289	137	152
von 676 123 Eschau, M. nach											
661 000	Aschaffenburg		195	137	58	185	135	50	10	2	8
663 000	Würzburg		10	7	3	5	4	1	5	3	2
671 122	Großostheim, M.		21	15	6	21	15	6	-	-	-
671 127	Heimbuchenthal		25	8	17	25	8	17	-	-	-
671 141	Mespelbrunn		10	7	3	10	7	3	-	-	-
671 155	Stockstadt a.Main		15	12	3	15	12	3	-	-	-
676 117	Collenberg		12	8	4	12	8	4	-	-	-
676 121	Elsenfeld, M.		185	116	69	134	95	39	51	21	30
676 122	Erlenbach a.Main, St.		295	220	75	249	193	56	46	27	19
676 126	Großwallstadt		29	6	23	29	6	23	-	-	-
676 133	Kleinwallstadt, M.		37	19	18	37	19	18	-	-	-
676 134	Klingenberg a.Main, St.		25	19	6	25	19	6	-	-	-
676 136	Leidersbach		14	2	12	12	-	12	2	2	-
676 139	Miltenberg, St.		31	25	6	28	22	6	3	3	-
676 141	Mönchberg, M.		75	36	39	27	11	16	48	25	23
676 145	Obernburg a.Main, St.		93	57	36	84	51	33	9	6	3
676 160	Sulzbach a.Main, M.		18	16	2	17	15	2	1	1	-
06 412 000	FRANKFURT AM MAIN, ST.		41	35	6	38	32	6	3	3	-
06 413 000	OFFENBACH AM MAIN, ST.		10	9	1	10	9	1	-	-	-
	Übrige Gemeinden		206	170	36	195	161	34	11	9	2
	Auspendler zusammen		1347	924	423	1158	822	336	189	102	87
von 676 124 Faulbach nach											
661 000	Aschaffenburg		33	28	5	28	25	3	5	3	2
663 000	Würzburg		19	17	2	17	15	2	2	2	-
676 111	Altenbuch		11	7	4	3	2	1	8	5	3
676 116	Bürgstadt, M.		10	7	3	10	7	3	-	-	-
676 117	Collenberg		177	107	70	177	107	70	-	-	-
676 118	Dorfprozelten		99	69	30	99	69	30	-	-	-
676 122	Erlenbach a.Main, St.		10	8	2	10	8	2	-	-	-

1) Ohne Pendler mit unbestimmtem Ziel.

2) Einschl. erwerbstätige Schüler und Studierende.

3) Ohne erwerbstätige Schüler und Studierende.

Die Auspendler Bayerns (Erwerbstätige sowie Schüler und Studierende) am 25. Mai 1987 nach Wohnsitz- und Zielgemeinden ¹⁾

Gemeinde- schlüssel- nummer	Gebiet		Auspendler			davon					
	Wohnsitzgemeinde	Zielgemeinde				Berutspendler ²⁾			Ausbildungspendler ³⁾		
			insgesamt	männlich	weiblich	insgesamt	männlich	weiblich	insgesamt	männlich	weiblich
	1	2	3	4	5	6	7	8	9		
676 139	Miltenberg, St.		74	40	34	33	15	18	41	25	16
676 158	Stadtprozelten, St.		27	7	20	27	7	20	-	-	-
677 137	Hasloch		45	36	9	45	36	9	-	-	-
677 151	Kreuzwertheim, M.		57	41	16	57	41	16	-	-	-
677 157	Marktheidenfeld, St.		31	13	18	30	13	17	1	-	1
08 128 131	WERTHEIM, STADT		246	153	93	236	150	86	10	3	7
06 412 000	FRANKFURT AM MAIN, ST.		16	16	-	16	16	-	-	-	-
	Übrige Gemeinden		85	75	10	82	73	9	3	2	1
	Auspendler zusammen		940	624	316	870	584	286	70	40	30
von 676 125	Großheubach, M. nach										
661 000	Aschaffenburg		56	42	14	47	38	9	9	4	5
663 000	Würzburg		11	8	3	5	5	-	6	3	3
676 112	Amorbach, St.		35	21	14	23	15	8	12	6	6
676 116	Bürgstadt, M.		77	56	21	77	56	21	-	-	-
676 117	Collenberg		25	17	8	25	17	8	-	-	-
676 118	Dorfprozelten		11	8	3	11	8	3	-	-	-
676 121	Elsenfeld, M.		23	17	6	21	15	6	2	2	-
676 122	Erlenbach a.Main, St.		136	112	24	135	112	23	1	-	1
676 132	Kleinheubach, M.		239	181	58	239	181	58	-	-	-
676 134	Klingenberg a.Main, St.		135	106	29	135	106	29	-	-	-
676 139	Miltenberg, St.		591	333	258	424	253	171	167	80	87
676 145	Obernburg a.Main, St.		28	22	6	23	20	3	5	2	3
676 165	Weilbach, M.		10	9	1	10	9	1	-	-	-
676 169	Worth a.Main, St.		28	20	8	24	20	4	4	-	4
08 128 039	FREUDENBERG, STADT		22	15	7	22	15	7	-	-	-
08 225 109	WALLDUERN, STADT		15	13	2	11	11	-	4	2	2
06 412 000	FRANKFURT AM MAIN, ST.		19	17	2	19	17	2	-	-	-
06 438 013	SELIGENSTADT, STADT		18	8	10	18	8	10	-	-	-
	Übrige Gemeinden		139	104	35	134	99	35	5	5	-
	Auspendler zusammen		1618	1109	509	1403	1005	398	215	104	111
von 676 126	Großwallstadt nach										
661 000	Aschaffenburg		292	193	99	278	187	91	14	6	8
671 122	Großostheim, M.		39	25	14	39	25	14	-	-	-
671 140	Mainaschaff		11	6	5	11	6	5	-	-	-
671 155	Stockstadt a.Main		27	19	8	27	19	8	-	-	-
676 121	Elsenfeld, M.		66	40	26	37	30	7	29	10	19
676 122	Erlenbach a.Main, St.		161	124	37	123	94	29	38	30	8
676 133	Kleinwallstadt, M.		29	19	10	29	19	10	-	-	-
676 134	Klingenberg a.Main, St.		24	22	2	24	22	2	-	-	-
676 139	Miltenberg, St.		11	7	4	11	7	4	-	-	-
676 140	Mömlingen		10	5	5	10	5	5	-	-	-
676 144	Niedernberg		75	50	25	42	32	10	33	18	15
676 145	Obernburg a.Main, St.		174	102	72	104	68	36	70	34	36
676 160	Sulzbach a.Main, M.		12	6	6	12	6	6	-	-	-
676 169	Worth a.Main, St.		10	8	2	10	8	2	-	-	-
06 411 000	DARMSTADT, STADT		10	9	1	7	6	1	3	3	-
06 412 000	FRANKFURT AM MAIN, ST.		68	50	18	65	48	17	3	2	1
06 413 000	OFFENBACH AM MAIN, ST.		10	8	2	10	8	2	-	-	-
06 435 014	HANAU, KREISSTADT		11	11	-	11	11	-	-	-	-
06 438 007	MAINHAUSEN		19	18	1	19	18	1	-	-	-
06 438 010	OBERTSHAUSEN, STADT		11	11	-	11	11	-	-	-	-
	Übrige Gemeinden		138	110	28	129	101	28	9	9	-
	Auspendler zusammen		1208	843	365	1009	731	278	199	112	87
von 676 128	Hausen nach										
661 000	Aschaffenburg		174	117	57	172	116	56	2	1	1
676 121	Elsenfeld, M.		77	39	38	35	26	9	42	13	29
676 122	Erlenbach a.Main, St.		97	75	22	87	69	18	10	6	4
676 133	Kleinwallstadt, M.		160	90	70	67	38	29	93	52	41
676 134	Klingenberg a.Main, St.		17	10	7	17	10	7	-	-	-
676 136	Leidersbach		29	14	15	29	14	15	-	-	-
676 139	Miltenberg, St.		11	7	4	10	6	4	1	1	-
676 145	Obernburg a.Main, St.		43	30	13	36	23	13	7	7	-
676 160	Sulzbach a.Main, M.		17	8	9	17	8	9	-	-	-
06 412 000	FRANKFURT AM MAIN, ST.		18	15	3	18	15	3	-	-	-
06 438 007	MAINHAUSEN		11	11	-	11	11	-	-	-	-
	Übrige Gemeinden		95	80	15	87	73	14	8	7	1
	Auspendler zusammen		749	496	253	586	409	177	163	87	76
von 676 131	Kirchzell, M. nach										
661 000	Aschaffenburg		20	14	6	15	12	3	5	2	3
676 112	Amorbach, St.		320	192	128	227	150	77	93	42	51
676 116	Bürgstadt, M.		10	7	3	10	7	3	-	-	-
676 125	Großheubach, M.		10	6	4	10	6	4	-	-	-
676 132	Kleinheubach, M.		32	29	3	32	29	3	-	-	-
676 134	Klingenberg a.Main, St.		16	11	5	16	11	5	-	-	-
676 139	Miltenberg, St.		152	98	54	140	86	54	12	12	-
676 145	Obernburg a.Main, St.		29	24	5	29	24	5	-	-	-
676 156	Schneeberg, M.		19	5	14	19	5	14	-	-	-
676 165	Weilbach, M.		24	22	2	24	22	2	-	-	-
08 225 014	BUCHEN (ODENWALD), ST.		11	9	2	10	8	2	1	1	-

¹⁾ Ohne Pendler mit unbestimmtem Ziel.

²⁾ Einschl. erwerbstätige Schüler und Studierende.

³⁾ Ohne erwerbstätige Schüler und Studierende.

Die Auspendler Bayerns (Erwerbstätige sowie Schüler und Studierende) am 25. Mai 1987 nach Wohnsitz- und Zielgemeinden 1)

Gemeinde- schlüssel- nummer	Gebiet		Auspendler			davon					
	Wohnsitzgemeinde	Zielgemeinde	insgesamt	männlich	weiblich	Berufspendler 2)			Ausbildungspendler 3)		
						insgesamt	männlich	weiblich	insgesamt	männlich	weiblich
	1	2	3	4	5	6	7	8	9		
08 225 060	MUDAU		14	9	5	14	9	5	-	-	-
08 225 109	WALLDUERN, STADT		11	11	-	7	7	-	4	4	-
06 412 000	FRANKFURT AM MAIN, ST.		25	22	3	24	21	3	1	1	-
06 437 006	ERBACH, KREISSTADT		10	8	2	10	8	2	-	-	-
06 437 011	MICHELSTADT, STADT		18	7	11	18	7	11	-	-	-
	Übrige Gemeinden		74	66	8	73	65	8	1	1	-
	Auspendler zusammen		795	540	255	678	477	201	117	63	54
von 676 132 Kleinheubach, M. nach											
661 000	Aschaffenburg		52	39	13	45	37	8	7	2	5
676 112	Amorbach, St.		43	18	25	16	10	6	27	8	13
676 116	Bürgstadt, M.		29	18	11	29	18	11	-	-	-
676 122	Erlenbach a.Main, St.		40	32	8	34	30	4	6	2	4
676 125	Großheubach, M.		37	14	23	37	14	23	-	-	-
676 134	Klingenberg a.Main, St.		46	33	13	46	33	13	-	-	-
676 135	Laudenbach		12	7	5	12	7	5	-	-	-
676 139	Miltenberg, St.		298	156	142	213	99	114	85	57	28
676 145	Obernburg a.Main, St.		29	23	6	23	18	5	6	5	1
676 153	Rüdenau		12	3	9	12	3	9	-	-	-
676 169	Wörth a.Main, St.		12	8	4	12	8	4	-	-	-
08 128 039	FREUDENBERG, STADT		12	10	2	12	10	2	-	-	-
06 412 000	FRANKFURT AM MAIN, ST.		30	25	5	28	24	4	2	1	1
	Übrige Gemeinden		108	85	23	99	80	19	9	5	4
	Auspendler zusammen		760	471	289	618	391	227	142	80	62
von 676 133 Kleinwallstadt, M. nach											
661 000	Aschaffenburg		476	283	193	437	272	165	39	11	28
671 122	Großostheim, M.		26	17	9	25	16	9	1	1	-
671 124	Haibach		10	2	8	10	2	8	-	-	-
671 130	Hösbach, M.		12	6	6	12	6	6	-	-	-
671 140	Mainaschaff		13	7	6	13	7	6	-	-	-
671 155	Stockstadt a.Main		14	9	5	14	9	5	-	-	-
676 121	Elsenfeld, M.		140	73	67	66	38	28	74	35	39
676 122	Erlenbach a.Main, St.		232	173	59	177	135	42	55	38	17
676 123	Eschau, M.		11	5	6	11	5	6	-	-	-
676 126	Großwallstadt		21	10	11	21	10	11	-	-	-
676 134	Klingenberg a.Main, St.		32	22	10	32	22	10	-	-	-
676 136	Leidersbach		20	7	13	20	7	13	-	-	-
676 139	Miltenberg, St.		17	13	4	17	13	4	-	-	-
676 145	Obernburg a.Main, St.		235	169	66	202	151	51	33	18	15
676 160	Sulzbach a.Main, M.		69	26	43	67	25	42	2	1	1
676 169	Wörth a.Main, St.		12	10	2	12	10	2	-	-	-
06 412 000	FRANKFURT AM MAIN, ST.		80	65	15	74	61	13	6	4	2
06 413 000	OFFENBACH AM MAIN, ST.		10	9	1	9	8	1	1	1	-
06 435 014	HANAU, KREISSTADT		25	23	2	22	20	2	3	3	-
	Übrige Gemeinden		155	118	37	143	110	33	12	8	4
	Auspendler zusammen		1610	1047	563	1384	927	457	226	120	106
von 676 134 Klingenberg a.Main, St. nach											
661 000	Aschaffenburg		219	132	87	196	128	68	23	4	19
663 000	Würzburg		19	11	8	12	6	6	7	5	2
671 121	Goldbach		12	5	7	12	5	7	-	-	-
671 122	Großostheim, M.		11	8	3	11	8	3	-	-	-
671 124	Haibach		10	5	5	10	5	5	-	-	-
671 155	Stockstadt a.Main		16	10	6	16	10	6	-	-	-
676 112	Amorbach, St.		10	5	5	8	4	4	-	-	-
676 121	Elsenfeld, M.		161	84	77	69	46	23	92	38	54
676 122	Erlenbach a.Main, St.		381	262	119	280	198	82	101	64	37
676 123	Eschau, M.		13	10	3	13	10	3	-	-	-
676 125	Großheubach, M.		38	23	15	38	23	15	-	-	-
676 126	Großwallstadt		27	11	16	26	10	16	-	-	-
676 132	Kleinheubach, M.		62	35	27	62	35	27	1	1	-
676 133	Kleinwallstadt, M.		53	26	27	53	26	27	-	-	-
676 139	Miltenberg, St.		110	63	47	104	60	44	6	3	3
676 144	Niedernberg		17	11	6	17	11	6	-	-	-
676 145	Obernburg a.Main, St.		200	122	78	140	90	50	60	32	28
676 151	Röllbach		12	9	3	12	9	3	-	-	-
676 160	Sulzbach a.Main, M.		16	9	7	16	9	7	-	-	-
676 169	Wörth a.Main, St.		90	55	35	80	49	31	10	6	4
06 412 000	FRANKFURT AM MAIN, ST.		58	52	6	53	47	6	5	5	-
06 438 007	MAINHAUSEN		11	9	2	11	9	2	-	-	-
	Übrige Gemeinden		182	138	44	174	130	44	8	8	-
	Auspendler zusammen		1728	1095	633	1413	928	485	315	167	148
von 676 135 Laudenburg nach											
661 000	Aschaffenburg		39	28	11	37	27	10	2	1	1
676 112	Amorbach, St.		15	6	9	9	5	4	6	1	5
676 116	Bürgstadt, M.		17	7	10	17	7	10	-	-	-
676 122	Erlenbach a.Main, St.		49	36	13	49	36	13	-	-	-
676 132	Kleinheubach, M.		77	48	29	45	32	13	32	16	16
676 134	Klingenberg a.Main, St.		54	34	20	54	34	20	-	-	-
676 139	Miltenberg, St.		119	65	54	76	43	33	43	22	21
676 145	Obernburg a.Main, St.		19	14	5	17	13	4	2	1	1

1) Ohne Pendler mit unbestimmtem Ziel.

2) Einschl. erwerbstätige Schüler und Studierende.

3) Ohne erwerbstätige Schüler und Studierende.

Die Auspendler Bayerns (Erwerbstätige sowie Schüler und Studierende) am 25. Mai 1987 nach Wohnsitz- und Zielgemeinden ¹⁾

Gemeinde- schlüssel- nummer	Gebiet		Auspendler			davon					
	Wohnsitzgemeinde	Zielgemeinde	insgesamt	männlich	weiblich	Berufspendler ²⁾			Ausbildungspendler ²⁾		
						insgesamt	männlich	weiblich	insgesamt	männlich	weiblich
	1	2	3	4	5	6	7	8	9		
676 169	Wörth a.Main, St.		21	13	8	15	11	4	6	2	4
06 412 000	FRANKFURT AM MAIN,ST.		11	9	2	11	9	2	-	-	-
	Übrige Gemeinden		96	71	25	81	61	20	15	10	5
	Auspendler zusammen		517	331	186	411	278	133	106	53	53
von 676 136	Leidersbach nach										
661 000	Aschaffenburg		604	413	191	570	409	161	34	4	30
671 122	Großostheim, M.		12	10	2	12	10	2	-	-	-
671 124	Haibach		18	8	10	18	8	10	-	-	-
671 127	Heimbuchenthal		13	10	3	13	10	3	-	-	-
671 136	Kleinostheim		18	15	3	18	15	3	-	-	-
671 155	Stockstadt a.Main		32	29	3	32	29	3	-	-	-
676 121	Elsenfeld, M.		89	50	39	33	25	8	56	25	31
676 122	Erlenbach a.Main, St.		145	111	34	109	83	26	36	28	8
676 133	Kleinwallstadt, M.		32	25	7	32	25	7	-	-	-
676 134	Klingenberg a.Main,St.		16	15	1	16	15	1	-	-	-
676 144	Niedernberg		17	14	3	17	14	3	-	-	-
676 145	Obernburg a.Main, St.		60	44	16	46	36	10	14	8	6
676 160	Sulzbach a.Main, M.		96	65	31	92	63	29	4	2	2
06 412 000	FRANKFURT AM MAIN,ST.		42	36	6	37	32	5	5	4	1
06 435 014	HANAU, KREISSTADT		23	22	1	21	20	1	2	2	-
06 438 013	SELIGENSTADT,STADT		15	13	2	15	13	2	-	-	-
	Übrige Gemeinden		125	105	20	113	94	19	12	11	1
	Auspendler zusammen		1357	985	372	1194	901	293	163	84	79
von 676 139	Miltenberg, St. nach										
661 000	Aschaffenburg		120	83	37	109	80	29	11	3	8
663 000	Würzburg		26	15	11	21	12	9	5	3	2
676 112	Amorbach, St.		168	88	80	59	39	20	109	49	60
676 116	Bürgstadt, M.		251	150	101	248	150	98	3	-	3
676 117	Collenberg		121	66	55	121	66	55	-	-	-
676 118	Dorfprozelten		22	16	6	22	16	6	-	-	-
676 119	Eichenbühl		16	10	6	16	10	6	-	-	-
676 121	Elsenfeld, M.		20	12	8	19	11	8	1	1	-
676 122	Erlenbach a.Main, St.		67	47	20	67	47	20	-	-	-
676 125	Großheubach, M.		114	65	49	114	65	49	-	-	-
676 132	Kleinheubach, M.		207	149	58	205	147	58	2	2	-
676 134	Klingenberg a.Main,St.		94	75	19	94	75	19	-	-	-
676 145	Obernburg a.Main, St.		75	61	14	64	54	10	11	7	4
676 165	Weilbach, M.		29	28	1	29	28	1	-	-	-
676 169	Wörth a.Main, St.		20	14	6	19	14	5	1	-	1
08 128 039	FREUDENBERG,STADT		59	45	14	58	44	14	1	1	-
08 128 131	WERTHEIM,STADT		13	12	1	10	10	-	3	2	1
08 225 109	WALLDUERN,STADT		35	18	17	12	6	6	23	12	11
06 411 000	DARMSTADT, STADT		10	7	3	8	6	2	2	1	1
06 412 000	FRANKFURT AM MAIN,ST.		52	41	11	49	38	11	3	3	-
06 413 000	OFFENBACH AM MAIN,ST.		11	8	3	11	8	3	-	-	-
	Übrige Gemeinden		164	114	50	155	106	49	9	8	1
	Auspendler zusammen		1694	1124	570	1510	1032	478	184	92	92
von 676 140	Mömlingen nach										
661 000	Aschaffenburg		347	250	97	332	244	88	15	6	9
663 000	Würzburg		10	8	2	5	4	1	5	4	1
671 121	Goldbach		10	9	1	10	9	1	-	-	-
671 122	Großostheim, M.		109	57	52	108	56	52	1	1	-
671 124	Haibach		12	5	7	12	5	7	-	-	-
671 155	Stockstadt a.Main		26	17	9	26	17	9	-	-	-
676 121	Elsenfeld, M.		97	43	54	43	25	18	54	18	36
676 122	Erlenbach a.Main, St.		143	92	51	88	62	26	55	30	25
676 126	Großwallstadt		27	14	13	25	12	13	2	2	-
676 133	Kleinwallstadt, M.		13	10	3	13	10	3	-	-	-
676 134	Klingenberg a.Main,St.		24	18	6	24	18	6	-	-	-
676 139	Miltenberg, St.		15	9	6	14	8	6	1	1	-
676 145	Obernburg a.Main, St.		236	145	91	179	115	64	57	30	27
676 169	Wörth a.Main, St.		11	9	2	11	9	2	-	-	-
06 411 000	DARMSTADT, STADT		23	17	6	16	11	5	7	6	1
06 412 000	FRANKFURT AM MAIN,ST.		82	67	15	77	64	13	5	3	2
06 432 002	BABENHAUSEN,STADT		20	12	8	19	11	8	1	1	-
06 432 004	DIEBURG,STADT		10	8	2	10	8	2	-	-	-
06 432 010	GROSS-UMSTADT,STADT		10	4	6	9	4	5	1	-	1
06 435 014	HANAU, KREISSTADT		15	14	1	15	14	1	-	-	-
06 437 004	BREUBERG,STADT		114	86	28	114	86	28	-	-	-
06 437 009	HOECHST IM ODENWALD		46	40	6	46	40	6	-	-	-
06 438 010	OBERTSHAUSEN,STADT		65	62	3	65	62	3	-	-	-
	Übrige Gemeinden		155	113	42	148	109	39	7	4	3
	Auspendler zusammen		1620	1109	511	1409	1003	406	211	106	105
von 676 141	Mönchberg, M. nach										
661 000	Aschaffenburg		61	44	17	57	42	15	4	2	2
676 117	Collenberg		38	28	10	38	28	10	-	-	-
676 121	Elsenfeld, M.		104	62	42	59	41	18	45	21	24
676 122	Erlenbach a.Main, St.		74	43	31	48	26	22	26	17	9
676 123	Eschau, M.		73	33	40	34	18	16	39	15	24

¹⁾ Ohne Pendler mit unbestimmtem Ziel.

²⁾ Einschl. erwerbstätige Schüler und Studierende.

³⁾ Ohne erwerbstätige Schüler und Studierende.

Die Auspendler Bayerns (Erwerbstätige sowie Schüler und Studierende) am 25. Mai 1987 nach Wohnsitz- und Zielgemeinden 1)

Gemeinde- schlüssel- nummer	Gebiet		Auspendler			davon					
						Berufspendler 2)			Ausbildungspendler 3)		
	Wohnsitzgemeinde		insgesamt	männlich	weiblich	insgesamt	männlich	weiblich	insgesamt	männlich	weiblich
	Zielgemeinde										
676 125	Großheubach, M.		21	15	6	21	15	6	-	-	-
676 133	Kleinwallstadt, M.		13	9	4	13	9	4	-	-	-
676 134	Klingenberg a.Main, St.		77	64	13	77	64	13	-	-	-
676 139	Miltenberg, St.		65	44	21	64	43	21	1	1	-
676 145	Obernburg a.Main, St.		121	98	23	118	98	20	3	-	3
676 151	Röllbach		13	11	2	12	11	1	1	-	1
676 169	Wörth a.Main, St.		14	11	3	13	11	2	1	-	1
06 412 000	FRANKFURT AM MAIN, ST.		25	15	10	25	15	10	-	-	-
	Übrige Gemeinden		115	87	28	111	83	28	4	4	-
	Auspendler zusammen		814	564	250	690	504	186	124	60	64
von 676 143 Neunkirchen nach											
676 116	Bürgstadt, M.		78	44	34	46	23	23	32	21	11
676 119	Eichenbühl		126	67	59	35	21	14	91	46	45
676 125	Großheubach, M.		13	9	4	13	9	4	-	-	-
676 132	Kleinheubach, M.		25	21	4	25	21	4	-	-	-
676 139	Miltenberg, St.		214	132	82	172	110	62	42	22	20
08 128 039	FREUDENBERG, STADT		17	15	2	17	15	2	-	-	-
08 128 131	WERTHEIM, STADT		58	39	19	52	37	15	6	2	4
	Übrige Gemeinden		99	77	22	92	73	19	7	4	3
	Auspendler zusammen		630	404	226	452	309	143	178	95	83
von 676 144 Niedernberg nach											
661 000	Aschaffenburg		437	258	179	379	239	140	58	19	39
663 000	Würzburg		10	9	1	8	7	1	2	2	-
671 122	Großostheim, M.		70	40	30	69	40	29	1	-	1
671 124	Haibach		10	5	5	10	5	5	-	-	-
671 134	Kahl a.Main		10	9	1	10	9	1	-	-	-
671 136	Kleinostheim		14	7	7	14	7	7	-	-	-
671 140	Mainaschaff		15	12	3	15	12	3	-	-	-
671 155	Stockstadt a.Main		48	25	23	48	25	23	-	-	-
676 121	Elsenfeld, M.		32	15	17	9	6	3	23	9	14
676 122	Erlenbach a.Main, St.		59	53	6	56	51	5	3	2	1
676 126	Großwallstadt		115	50	65	59	18	41	56	32	24
676 145	Obernburg a.Main, St.		90	47	43	36	20	16	54	27	27
676 160	Sulzbach a.Main, M.		15	7	8	14	6	8	1	1	-
677 125	Erlenbach/Markttheiden.		15	11	4	7	4	3	8	7	1
06 411 000	DARMSTADT, STADT		17	17	-	6	6	-	11	11	-
06 412 000	FRANKFURT AM MAIN, ST.		90	76	14	84	72	12	6	4	2
06 413 000	OFFENBACH AM MAIN, ST.		18	11	7	18	11	7	-	-	-
06 432 002	BABENHAUSEN, STADT		12	10	2	11	9	2	1	1	-
06 435 014	HANAU, KREISSTADT		16	15	1	14	13	1	2	2	-
	Übrige Gemeinden		155	122	33	150	119	31	5	3	2
	Auspendler zusammen		1248	799	449	1017	679	338	231	120	111
von 676 145 Obernburg a.Main, St. nach											
661 000	Aschaffenburg		380	240	140	336	220	116	44	20	24
663 000	Würzburg		17	12	5	10	10	-	7	2	5
671 122	Großostheim, M.		39	26	13	39	26	13	-	-	-
671 124	Haibach		11	5	6	11	5	6	-	-	-
671 136	Kleinostheim		12	8	4	12	8	4	-	-	-
671 155	Stockstadt a.Main		51	36	15	51	36	15	-	-	-
676 121	Elsenfeld, M.		270	151	119	152	99	53	118	52	66
676 122	Erlenbach a.Main, St.		603	467	136	494	392	102	109	75	34
676 123	Eschau, M.		14	10	4	14	10	4	-	-	-
676 126	Großwallstadt		95	30	65	95	30	65	-	-	-
676 132	Kleinheubach, M.		11	8	3	9	6	3	2	2	-
676 133	Kleinwallstadt, M.		70	30	40	70	30	40	-	-	-
676 134	Klingenberg a.Main, St.		115	81	34	115	81	34	-	-	-
676 139	Miltenberg, St.		58	35	23	54	32	22	4	3	1
676 140	Mömlingen		75	32	43	75	32	43	-	-	-
676 144	Niedernberg		31	18	13	31	18	13	-	-	-
676 160	Sulzbach a.Main, M.		22	10	12	21	9	12	1	1	-
676 169	Wörth a.Main, St.		31	24	7	29	23	6	2	1	1
06 411 000	DARMSTADT, STADT		23	23	-	13	13	-	10	10	-
06 412 000	FRANKFURT AM MAIN, ST.		137	100	37	128	98	30	9	2	7
06 413 000	OFFENBACH AM MAIN, ST.		14	11	3	13	10	3	1	1	-
06 432 002	BABENHAUSEN, STADT		19	9	10	16	6	10	3	3	-
06 435 014	HANAU, KREISSTADT		26	20	6	25	19	6	1	1	-
06 437 004	BREUBERG, STADT		29	24	5	29	24	5	-	-	-
06 437 009	HOECHST IM ODENWALD		16	12	4	16	12	4	-	-	-
06 438 007	MAINHAUSEN		16	15	1	16	15	1	-	-	-
06 438 009	NEU-ISENBURG, STADT		12	8	4	12	8	4	-	-	-
06 438 010	OBERTSHAUSEN, STADT		17	17	-	17	17	-	-	-	-
06 438 013	SELIGENSTADT, STADT		11	8	3	11	8	3	-	-	-
	Übrige Gemeinden		206	148	58	192	136	56	14	12	2
	Auspendler zusammen		2431	1618	813	2106	1433	673	325	185	140
von 676 151 Röllbach nach											
661 000	Aschaffenburg		29	19	10	27	18	9	2	1	1
676 121	Elsenfeld, M.		34	20	14	8	6	2	26	14	12
676 122	Erlenbach a.Main, St.		101	63	38	67	47	20	34	16	18
676 125	Großheubach, M.		28	6	22	28	6	22	-	-	-

1) Ohne Pendler mit unbestimmtem Ziel.

2) Einschl. erwerbstätige Schüler und Studierende.

3) Ohne erwerbstätige Schüler und Studierende.

Die Auspendler Bayerns (Erwerbstätige sowie Schüler und Studierende) am 25. Mai 1987 nach Wohnsitz- und Zielgemeinden ¹⁾

Gemeinde- schlüssel- nummer	Gebiet		Auspendler			davon					
	Wohnsitzgemeinde	Zielgemeinde				Berufspendler ²⁾			Ausbildungspendler ³⁾		
			insgesamt	männlich	weiblich	insgesamt	männlich	weiblich	insgesamt	männlich	weiblich
	1	2	3	4	5	6	7	8	9		
676 132	Kleinheubach, M.		13	13	-	13	13	-	-	-	-
676 134	Klingenberg a.Main, St.		61	45	16	61	45	16	-	-	-
676 139	Miltenberg, St.		72	47	25	69	45	24	3	2	1
676 141	Mönchberg, M.		60	21	39	27	8	19	33	13	20
676 145	Obernburg a.Main, St.		31	21	10	25	20	5	6	1	5
676 169	Wörth a.Main, St.		11	8	3	9	7	2	2	1	1
	Übrige Gemeinden		88	59	29	85	57	28	3	2	1
	Auspendler zusammen		528	322	206	419	272	147	109	50	59
von 676 153	Rüdenau nach										
676 112	Amorbach, St.		10	7	3	10	7	3	-	-	-
676 116	Bürgstadt, M.		14	13	1	14	13	1	-	-	-
676 122	Erlenbach a.Main, St.		13	10	3	13	10	3	-	-	-
676 125	Großheubach, M.		15	7	8	15	7	8	-	-	-
676 132	Kleinheubach, M.		104	67	37	67	43	24	37	24	13
676 134	Klingenberg a.Main, St.		13	10	3	13	10	3	-	-	-
676 139	Miltenberg, St.		124	72	52	97	57	40	27	15	12
	Übrige Gemeinden		66	44	22	60	42	18	6	2	4
	Auspendler zusammen		359	230	129	289	189	100	70	41	29
von 676 156	Schneeberg, M. nach										
661 000	Aschaffenburg		15	14	1	13	13	-	2	1	1
676 112	Amorbach, St.		332	218	114	209	156	53	123	62	61
676 116	Bürgstadt, M.		16	12	4	16	12	4	-	-	-
676 125	Großheubach, M.		13	9	4	13	9	4	-	-	-
676 131	Kirchzell, M.		11	10	1	11	10	1	-	-	-
676 132	Kleinheubach, M.		37	25	12	37	25	12	-	-	-
676 134	Klingenberg a.Main, St.		16	12	4	16	12	4	-	-	-
676 139	Miltenberg, St.		101	69	32	88	58	30	13	11	2
676 145	Obernburg a.Main, St.		18	17	1	15	15	-	3	2	1
676 165	Weilbach, M.		22	20	2	22	20	2	-	-	-
08 225 014	BUCHEN (ODENWALD), ST.		15	8	7	14	8	6	1	-	1
08 225 109	WALLDUERN, STADT		48	33	15	42	29	13	6	4	2
	Übrige Gemeinden		76	60	16	73	58	15	3	2	1
	Auspendler zusammen		720	507	213	569	425	144	151	82	69
von 676 158	Stadtprozelten, St. nach										
661 000	Aschaffenburg		11	10	1	10	10	-	1	-	1
676 116	Bürgstadt, M.		11	9	2	11	9	2	-	-	-
676 117	Collenberg		125	66	59	125	66	59	-	-	-
676 118	Dorfprozelten		197	111	86	121	77	44	76	34	42
676 124	Faulbach		109	50	59	54	24	30	55	26	29
676 139	Miltenberg, St.		67	41	26	28	17	11	39	24	15
677 137	Hasloch		23	20	3	23	20	3	-	-	-
677 151	Kreuzwertheim, M.		15	8	7	14	8	6	1	-	1
677 157	Marktheidenfeld, St.		15	10	5	13	8	5	2	2	-
08 128 039	FREUDENBERG, STADT		24	20	4	24	20	4	-	-	-
08 128 131	WERTHEIM, STADT		97	63	34	79	54	25	18	9	9
06 412 000	FRANKFURT AM MAIN, ST.		23	18	5	21	18	3	2	-	2
	Übrige Gemeinden		62	47	15	59	47	12	3	-	3
	Auspendler zusammen		779	473	306	582	378	204	197	95	102
von 676 160	Sulzbach a.Main, M. nach										
661 000	Aschaffenburg		1143	679	464	1028	641	387	115	38	77
663 000	Würzburg		18	12	6	12	8	4	6	4	2
671 111	Alzenau i.UFr., St.		10	7	3	10	7	3	-	-	-
671 121	Goldbach		30	18	12	30	18	12	-	-	-
671 122	Großostheim, M.		18	11	7	18	11	7	-	-	-
671 124	Haibach		32	19	13	32	19	13	-	-	-
671 130	Hösbach, M.		19	12	7	18	12	6	1	-	1
671 136	Kleinostheim		21	16	5	21	16	5	-	-	-
671 140	Mainaschaff		23	16	7	23	16	7	-	-	-
671 155	Stockstadt a.Main		44	33	11	44	33	11	-	-	-
676 121	Elsenfeld, M.		123	68	55	39	25	14	84	43	41
676 122	Erlenbach a.Main, St.		155	134	21	118	100	18	37	34	3
676 126	Großwallstadt		13	6	7	13	6	7	-	-	-
676 133	Kleinwallstadt, M.		58	40	18	58	40	18	-	-	-
676 134	Klingenberg a.Main, St.		17	8	9	17	8	9	-	-	-
676 136	Leidersbach		82	34	48	82	34	48	-	-	-
676 144	Niedernberg		47	40	7	47	40	7	-	-	-
676 145	Obernburg a.Main, St.		72	53	19	54	41	13	18	12	6
06 411 000	DARMSTADT, STADT		11	9	2	4	2	2	7	7	-
06 412 000	FRANKFURT AM MAIN, ST.		99	78	21	92	74	18	7	4	3
06 413 000	OFFENBACH AM MAIN, ST.		13	12	1	12	11	1	1	1	-
06 432 002	BABENHAUSEN, STADT		18	11	7	17	11	6	1	-	1
06 435 014	HANAU, KREISSTADT		20	19	1	19	18	1	1	1	-
06 438 007	MAINHAUSEN		18	17	1	18	17	1	-	-	-
	Übrige Gemeinden		158	123	35	153	120	33	5	3	2
	Auspendler zusammen		2262	1475	787	1979	1328	651	283	147	136

¹⁾ Ohne Pendler mit unbestimmtem Ziel.²⁾ Einschl. erwerbstätige Schüler und Studierende.³⁾ Ohne erwerbstätige Schüler und Studierende.

Die Auspendler Bayerns (Erwerbstätige sowie Schüler und Studierende) am 25. Mai 1987 nach Wohnsitz- und Zielgemeinden 1)

Gemeinde- schlüssel- nummer	Gebiet		Auspendler			davon					
	Wohnsitzgemeinde	Zielgemeinde				Berufspendler 2)			Ausbildungspendler 3)		
			insgesamt	männlich	weiblich	insgesamt	männlich	weiblich	insgesamt	männlich	weiblich
	1	2	3	4	5	6	7	8	9		
von 676 165 Weilbach, M. nach											
661 000	Aschaffenburg		27	20	7	26	19	7	1	1	-
676 112	Amorbach, St.		167	90	77	82	48	34	85	42	43
676 116	Bürgstadt, M.		32	12	20	32	12	20	-	-	-
676 122	Erlenbach a.Main, St.		10	4	6	9	4	5	1	-	1
676 125	Großheubach, M.		16	15	1	16	15	1	-	-	-
676 132	Kleinheubach, M.		61	47	14	61	47	14	-	-	-
676 134	Klingenberg a.Main, St.		35	29	6	35	29	6	-	-	-
676 139	Miltenberg, St.		191	88	103	176	77	99	15	11	4
676 145	Oberrnburg a.Main, St.		25	22	3	24	21	3	1	1	-
676 156	Schneeberg, M.		16	7	9	14	5	9	2	2	-
08 225 109	WALLDUERN, STADT		10	7	3	4	4	-	2	2	-
06 412 000	FRANKFURT AM MAIN, ST.		12	9	3	10	8	2	6	3	3
06 437 011	MICHELSTADT, STADT		21	9	12	19	7	12	2	2	-
	Übrige Gemeinden		94	80	14	87	74	13	7	6	1
	Auspendler zusammen		717	439	278	595	370	225	122	69	53
von 676 169 Würth a.Main, St. nach											
661 000	Aschaffenburg		159	102	57	140	96	44	19	6	13
663 000	Würzburg		14	13	1	11	11	-	3	2	1
671 122	Großostheim, M.		18	12	6	18	12	6	-	-	-
676 121	Elsenfeld, M.		107	57	50	55	38	17	52	19	33
676 122	Erlenbach a.Main, St.		337	262	75	287	233	54	50	29	21
676 125	Großheubach, M.		12	8	4	12	8	4	-	-	-
676 126	Großwallstadt		43	18	25	43	18	25	-	-	-
676 132	Kleinheubach, M.		23	16	7	23	16	7	-	-	-
676 133	Kleinwallstadt, M.		27	10	17	27	10	17	-	-	-
676 134	Klingenberg a.Main, St.		168	105	63	168	105	63	-	-	-
676 139	Miltenberg, St.		72	45	27	65	39	26	7	6	1
676 144	Niedernberg		11	10	1	11	10	1	-	-	-
676 145	Oberrnburg a.Main, St.		173	105	68	118	78	40	55	27	28
676 160	Sulzbach a.Main, M.		11	6	5	10	6	4	1	-	1
06 412 000	FRANKFURT AM MAIN, ST.		49	44	5	44	39	5	5	5	-
06 435 014	HANAU, KREISSTADT		10	10	-	8	8	-	2	2	-
06 437 010	LUETZELBACH		11	6	5	11	6	5	-	-	-
06 438 007	MAINHAUSEN		19	19	-	19	19	-	-	-	-
	Übrige Gemeinden		152	119	33	147	115	32	5	4	1
	Auspendler zusammen		1416	967	449	1217	867	350	199	100	99
Lkr. Miltenberg zusammen			37331	24544	12787	31816	21661	10155	5515	2883	2632
Landkreis Main-Spessart											
von 677 114 Arnstein, St. nach											
662 000	Schweinfurt		600	532	68	565	503	62	35	29	6
663 000	Würzburg		812	477	335	739	443	296	73	34	39
672 114	Bad Kissingen, GKSt.		10	8	2	10	8	2	-	-	-
672 127	Hammelburg, St.		73	57	16	70	56	14	3	1	2
677 131	Gemünden a.Main, St.		23	10	13	13	10	3	10	-	10
677 148	Karlstadt, St.		259	162	97	160	103	57	99	59	40
677 155	Lohr a.Main, St.		16	9	7	16	9	7	-	-	-
677 189	Thüngen, M.		144	89	55	77	58	19	67	31	36
677 203	Zellingen, M.		10	7	3	9	6	3	1	1	-
678 193	Werneck, M.		83	39	44	83	39	44	-	-	-
679 143	Hausen b. Würzburg		57	19	38	57	19	38	-	-	-
679 180	Rimpar, M.		44	14	30	44	14	30	-	-	-
679 185	Rottendorf		17	10	7	17	10	7	-	-	-
679 202	Veitshöchheim		23	18	5	23	18	5	-	-	-
	Übrige Gemeinden		148	113	35	143	112	31	5	1	4
	Auspendler zusammen		2319	1564	755	2026	1408	618	293	156	137
von 677 116 Aura i. Sinngrund nach											
663 000	Würzburg		21	15	6	15	11	4	6	4	2
677 122	Burgsinn, M.		58	31	27	29	17	12	29	14	15
677 128	Fellen		15	6	9	7	5	2	8	1	7
677 131	Gemünden a.Main, St.		51	25	26	16	7	9	35	18	17
677 155	Lohr a.Main, St.		17	10	7	14	9	5	3	1	2
677 159	Mittelsinn		16	14	2	16	14	2	-	-	-
06 412 000	FRANKFURT AM MAIN, ST.		59	49	10	59	49	10	-	-	-
06 435 001	BAD ORB, STADT		21	17	4	21	17	4	-	-	-
06 435 010	GELNHAUSEN, STADT		14	10	4	14	10	4	-	-	-
06 435 016	JOSSGRUND		17	17	-	17	17	-	-	-	-
06 435 029	WAECHTERSACH, STADT		43	6	37	43	6	37	-	-	-
	Übrige Gemeinden		53	40	13	49	39	10	4	1	3
	Auspendler zusammen		385	240	145	300	201	99	85	39	46
von 677 119 Birkenfeld nach											
663 000	Würzburg		201	145	56	186	138	48	15	7	8
677 135	Hafenlohr		16	16	-	16	16	-	-	-	-

1) Ohne Pendler mit unbestimmtem Ziel.

2) Einschl. erwerbstätige Schüler und Studierende.

3) Ohne erwerbstätige Schüler und Studierende.

Die Auspendler Bayerns (Erwerbstätige sowie Schüler und Studierende) am 25. Mai 1987 nach Wohnsitz- und Zielgemeinden ¹⁾

Gemeinde- schlüssel- nummer	Gebiet		Auspendler			davon					
	Wohnsitzgemeinde					Berufspendler ²⁾			Ausbildungspendler ³⁾		
	Zielgemeinde		insgesamt	männlich	weiblich	insgesamt	männlich	weiblich	insgesamt	männlich	weiblich
	1	2	3	4	5	6	7	8	9		
677 146	Karbach, M.		70	35	35	5	4	1	65	31	34
677 148	Karlstadt, St.		12	9	3	12	9	3	-	-	-
677 155	Lohr a.Main, St.		14	11	3	12	10	2	2	1	1
677 157	Marktheidenfeld, St.		351	192	159	254	144	110	97	48	49
	übrige Gemeinden		109	82	27	108	81	27	1	1	-
	Auspendler zusammen		773	490	283	593	402	191	180	88	92
von 677 120	Bischbrunn nach										
661 000	Aschaffenburg		24	20	4	23	19	4	1	1	-
663 000	Würzburg		39	21	18	31	17	14	8	4	4
671 130	Hösbach, M.		14	14	-	14	14	-	-	-	-
671 156	Waldaschaff		16	15	1	16	15	1	-	-	-
671 157	Weibersbrunn		44	23	21	44	23	21	-	-	-
677 126	Esselbach		46	22	24	46	22	24	-	-	-
677 135	Hafenlohr		12	10	2	12	10	2	-	-	-
677 137	Hasloch		40	35	5	40	35	5	-	-	-
677 151	Kreuzwertheim, M.		48	33	15	48	33	15	-	-	-
677 155	Lohr a.Main, St.		23	19	4	22	18	4	1	1	-
677 157	Marktheidenfeld, St.		282	145	137	244	131	113	38	14	24
08 128 131	WERTHEIM,STADT		34	26	8	32	24	8	2	2	-
06 438 002	DREIEICH,STADT		17	17	-	17	17	-	-	-	-
	übrige Gemeinden		107	88	19	106	87	19	1	1	-
	Auspendler zusammen		746	488	258	695	465	230	51	23	28
von 677 122	Burgsinn, M. nach										
663 000	Würzburg		118	93	25	100	81	19	18	12	6
671 156	Waldaschaff		12	12	-	12	12	-	-	-	-
672 127	Hammelburg, St.		21	19	2	20	19	1	1	-	1
677 116	Aura i.Sinngrund		49	34	15	49	34	15	-	-	-
677 128	Fellen		38	27	11	38	27	11	-	-	-
677 131	Gemünden a.Main, St.		182	113	69	98	75	23	84	38	46
677 148	Karlstadt, St.		37	26	11	32	23	9	5	3	2
677 155	Lohr a.Main, St.		106	73	33	105	72	33	1	1	-
677 159	Mittelsinn		13	8	5	13	8	5	-	-	-
677 177	Rieneck, St.		22	12	10	22	12	10	-	-	-
06 412 000	FRANKFURT AM MAIN,ST.		21	19	2	20	18	2	1	1	-
06 435 014	HANAU, KREISSTADT		15	15	-	15	15	-	-	-	-
	übrige Gemeinden		93	72	21	89	69	20	4	3	1
	Auspendler zusammen		727	523	204	613	465	148	114	58	56
von 677 125	Erlenbach/Marktheiden. nach										
663 000	Würzburg		165	115	50	143	105	38	22	10	12
677 135	Hafenlohr		19	8	11	19	8	11	-	-	-
677 151	Kreuzwertheim, M.		22	17	5	22	17	5	-	-	-
677 154	Triefenstein, M.		85	79	6	85	79	6	-	-	-
677 155	Lohr a.Main, St.		25	20	5	20	15	5	5	5	-
677 157	Marktheidenfeld, St.		549	292	257	415	238	177	134	54	80
679 196	Uettingen		10	5	5	10	5	5	-	-	-
08 128 131	WERTHEIM,STADT		17	10	7	16	9	7	1	1	-
	übrige Gemeinden		115	80	35	113	78	35	2	2	-
	Auspendler zusammen		1007	626	381	843	554	289	164	72	92
von 677 126	Esselbach nach										
661 000	Aschaffenburg		21	18	3	20	17	3	1	1	-
663 000	Würzburg		38	26	12	31	21	10	7	5	2
671 157	Weibersbrunn		15	3	12	15	3	12	-	-	-
677 120	Bischbrunn		130	66	64	17	12	5	113	54	59
677 135	Hafenlohr		26	23	3	25	22	3	1	1	-
677 137	Hasloch		11	10	1	11	10	1	-	-	-
677 151	Kreuzwertheim, M.		26	14	12	26	14	12	-	-	-
677 154	Triefenstein, M.		10	10	-	10	10	-	-	-	-
677 155	Lohr a.Main, St.		20	14	6	19	14	5	1	-	1
677 157	Marktheidenfeld, St.		339	192	147	282	166	116	57	26	31
08 128 131	WERTHEIM,STADT		52	34	18	49	32	17	3	2	1
	übrige Gemeinden		102	81	21	101	80	21	1	1	-
	Auspendler zusammen		790	491	299	606	401	205	184	90	94
von 677 127	Eußenheim nach										
662 000	Schweinfurt		31	28	3	27	24	3	4	4	-
663 000	Würzburg		263	185	78	231	169	62	32	16	16
672 127	Hammelburg, St.		137	88	49	137	88	49	-	-	-
677 114	Arnstein, St.		52	32	20	37	25	12	15	7	8
677 131	Gemünden a.Main, St.		33	19	14	25	19	6	8	-	8
677 132	Gössenheim		29	24	5	29	24	5	-	-	-
677 148	Karlstadt, St.		567	374	193	480	333	147	87	41	46
677 155	Lohr a.Main, St.		25	17	8	24	16	8	1	1	-
677 157	Marktheidenfeld, St.		17	5	12	12	2	10	5	3	2
677 189	Thüngen, M.		20	12	8	18	12	6	2	-	2
679 202	Veitshöchheim		13	7	6	13	7	6	-	-	-
	übrige Gemeinden		63	43	20	63	43	20	-	-	-
	Auspendler zusammen		1250	834	416	1096	762	334	154	72	82

¹⁾ Ohne Pendler mit unbestimmtem Ziel.

²⁾ Einschl. erwerbstätige Schüler und Studierende.

³⁾ Ohne erwerbstätige Schüler und Studierende.

Die Auspendler Bayerns (Erwerbstätige sowie Schüler und Studierende) am 25. Mai 1987 nach Wohnsitz- und Zielgemeinden 1)

Gemeinde- schlüssel- nummer	Gebiet		Auspendler			davon					
	Wohnsitzgemeinde					Berufspendler 2)			Ausbildungspendler 3)		
	Zielgemeinde		insgesamt	männlich	weiblich	insgesamt	männlich	weiblich	insgesamt	männlich	weiblich
	1	2	3	4	5	6	7	8	9		
von 677 128	Fellen nach										
663 000	Würzburg		22	15	7	22	15	7	-	-	-
677 116	Aura i.Sinngrund		68	31	37	16	9	7	52	22	30
677 122	Burgsinn, M.		54	30	24	24	15	9	30	15	15
677 131	Gemünden a.Main, St.		52	28	24	21	14	7	31	14	17
677 155	Lohr a.Main, St.		73	52	21	70	52	18	3	-	3
06 412 000	FRANKFURT AM MAIN, ST.		15	13	2	15	13	2	-	-	-
	Übrige Gemeinden		63	42	21	62	42	20	1	-	1
	Auspendler zusammen		347	211	136	230	160	70	117	51	66
von 677 129	Frammersbach, M. nach										
661 000	Aschaffenburg		102	73	29	93	70	23	9	3	6
663 000	Würzburg		32	17	15	16	8	8	16	9	7
671 121	Goldbach		16	14	2	16	14	2	-	-	-
671 126	Heigenbrücken		12	10	2	12	10	2	-	-	-
673 114	Bad Neustadt/Saale, St.		10	9	1	10	9	1	-	-	-
677 131	Gemünden a.Main, St.		28	21	7	26	20	6	2	1	1
677 148	Karlstadt, St.		12	5	7	11	5	6	1	-	1
677 155	Lohr a.Main, St.		920	601	319	752	509	243	168	92	76
677 157	Marktheidenfeld, St.		26	15	11	15	7	8	11	8	9
677 170	Partenstein		54	34	20	54	34	20	-	-	-
677 200	Wiesthal		32	27	5	32	27	5	-	-	-
06 412 000	FRANKFURT AM MAIN, ST.		53	44	9	53	44	9	-	-	-
	Übrige Gemeinden		156	124	32	152	121	31	4	3	1
	Auspendler zusammen		1453	994	459	1242	878	364	211	116	95
von 677 131	Gemünden a.Main, St. nach										
661 000	Aschaffenburg		53	45	8	52	45	7	1	-	1
662 000	Schweinfurt		25	22	3	20	17	3	5	5	-
663 000	Würzburg		655	472	183	563	430	133	92	42	50
672 114	Bad Kissingen, GKSt.		16	9	7	16	9	7	-	-	-
672 127	Hammelburg, St.		91	76	15	90	76	14	1	-	1
677 122	Burgsinn, M.		28	17	11	28	17	11	-	-	-
677 132	Gössenheim		38	31	7	38	31	7	-	-	-
677 133	Gräfendorf		43	25	18	19	15	4	24	10	14
677 148	Karlstadt, St.		265	157	108	257	151	106	8	6	2
677 155	Lohr a.Main, St.		700	511	189	687	499	188	13	12	1
677 157	Marktheidenfeld, St.		29	23	6	12	10	2	17	13	4
677 164	Neuendorf		17	17	-	17	17	-	-	-	-
677 177	Rieneck, St.		31	18	13	31	18	13	-	-	-
679 202	Veitshöchheim		15	14	1	13	13	-	2	1	1
06 412 000	FRANKFURT AM MAIN, ST.		20	16	4	20	16	4	-	-	-
	Übrige Gemeinden		206	168	38	202	164	38	4	4	-
	Auspendler zusammen		2232	1621	611	2065	1528	537	167	93	74
von 677 132	Gössenheim nach										
662 000	Schweinfurt		20	19	1	19	18	1	1	1	-
663 000	Würzburg		91	67	24	84	64	20	7	3	4
677 131	Gemünden a.Main, St.		184	97	87	96	62	34	88	35	53
677 148	Karlstadt, St.		53	32	21	52	31	21	1	1	-
677 155	Lohr a.Main, St.		36	29	7	36	29	7	-	-	-
	Übrige Gemeinden		52	40	12	48	37	11	4	3	1
	Auspendler zusammen		436	284	152	335	241	94	101	43	58
von 677 133	Gräfendorf nach										
663 000	Würzburg		84	65	19	69	55	14	15	10	5
671 156	Waldaschaff		15	14	1	15	14	1	-	-	-
672 114	Bad Kissingen, GKSt.		10	5	5	10	5	5	-	-	-
672 127	Hammelburg, St.		72	44	28	67	41	26	5	3	2
677 122	Burgsinn, M.		10	6	4	10	6	4	-	-	-
677 131	Gemünden a.Main, St.		167	94	73	89	61	28	78	33	45
677 148	Karlstadt, St.		23	16	7	20	15	5	3	1	2
677 155	Lohr a.Main, St.		53	42	11	52	41	11	1	1	-
	Übrige Gemeinden		75	57	18	65	48	17	10	9	1
	Auspendler zusammen		509	343	166	397	286	111	112	57	55
von 677 135	Hafenlohr nach										
661 000	Aschaffenburg		17	15	2	17	15	2	-	-	-
663 000	Würzburg		50	31	19	26	18	8	24	13	11
677 137	Hasloch		10	6	4	10	6	4	-	-	-
677 154	Triefenstein, M.		17	14	3	17	14	3	-	-	-
677 155	Lohr a.Main, St.		107	78	29	98	74	24	9	4	5
677 157	Marktheidenfeld, St.		367	194	173	265	150	115	102	44	58
677 181	Rothenfels, St.		16	10	6	16	10	6	-	-	-
08 128 131	WERTHEIM, STADT		21	11	10	19	11	8	2	-	2
	Übrige Gemeinden		81	59	22	78	56	22	3	3	76
	Auspendler zusammen		686	418	268	546	354	192	140	64	76

1) Ohne Pendler mit unbestimmtem Ziel.

2) Einschl. erwerbstätige Schüler und Studierende.

3) Ohne erwerbstätige Schüler und Studierende.

Die Auspendler Bayerns (Erwerbstätige sowie Schüler und Studierende) am 25. Mai 1987 nach Wohnsitz- und Zielgemeinden ¹⁾

Gemeinde- schlüssel- nummer	Gebiet		Auspendler			davon								
	Wohnsitzgemeinde	Zielgemeinde				Berufspendler ²⁾			Ausbildungspendler ³⁾					
			insgesamt	männlich	weiblich	insgesamt	männlich	weiblich	insgesamt	männlich	weiblich			
	1	2	3	4	5	6	7	8	9					
von 677 137	Hasloch	nach												
663 000	Würzburg		10	7	3	6	5	1	4	2	2			
676 117	Collenberg		23	17	6	23	17	6	-	-	-			
677 151	Kreuzwertheim, M.		158	95	63	58	42	16	100	53	47			
677 157	Marktheidenfeld, St.		62	34	28	23	14	9	39	20	19			
08 128 131	WERTHEIM, STADT		332	178	154	293	159	134	39	19	20			
	Übrige Gemeinden		64	50	14	63	50	13	1	-	1			
	Auspendler zusammen		649	381	268	466	287	179	183	94	89			
von 677 142	Himmelstadt	nach												
663 000	Würzburg		347	225	122	311	207	104	36	18	18			
677 148	Karlstadt, St.		172	109	63	119	79	40	53	30	23			
677 155	Lohr a.Main, St.		15	11	4	15	11	4	-	-	-			
677 157	Marktheidenfeld, St.		10	3	7	7	2	5	3	1	2			
677 203	Zellingen, M.		133	62	71	31	11	20	102	51	51			
679 202	Veitshöchheim		28	18	10	28	18	10	-	-	-			
	Übrige Gemeinden		74	59	15	72	57	15	2	2	-			
	Auspendler zusammen		779	487	292	583	385	198	196	102	94			
von 677 146	Karbach, M.	nach												
663 000	Würzburg		96	65	31	83	59	24	13	6	7			
677 119	Birkenfeld		11	8	3	3	2	1	8	6	2			
677 135	Hafenlohr		21	19	2	21	19	2	-	-	-			
677 155	Lohr a.Main, St.		30	20	10	26	18	8	4	2	2			
677 157	Marktheidenfeld, St.		370	173	197	287	149	138	83	24	59			
	Übrige Gemeinden		80	65	15	80	65	15	-	-	-			
	Auspendler zusammen		608	350	258	500	312	188	108	38	70			
von 677 148	Karlstadt, St.	nach												
661 000	Aschaffenburg		18	14	4	17	14	3	1	-	1			
662 000	Schweinfurt		53	50	3	25	22	3	28	28	-			
663 000	Würzburg		1304	879	425	1149	811	338	155	68	87			
672 127	Hammelburg, St.		41	38	3	39	37	2	2	1	1			
677 114	Arnstein, St.		26	17	9	26	17	9	-	-	-			
677 127	Eußenheim		15	8	7	15	8	7	-	-	-			
677 131	Gemünden a.Main, St.		160	89	71	146	87	59	14	2	12			
677 132	Gössenheim		27	16	11	26	15	11	1	1	-			
677 142	Himmelstadt		10	3	7	10	3	7	-	-	-			
677 155	Lohr a.Main, St.		521	365	156	505	356	149	16	9	7			
677 157	Marktheidenfeld, St.		106	51	55	88	39	49	18	12	6			
677 186	Steinfeld		21	15	6	21	15	6	-	-	-			
677 189	Thüngen, M.		120	81	39	52	42	10	68	39	29			
677 193	Urspringen		16	2	14	16	2	14	-	-	-			
677 203	Zellingen, M.		71	33	38	71	33	38	-	-	-			
679 147	Höchberg		10	7	3	10	7	3	-	-	-			
679 161	Margetshöchheim		13	12	1	13	12	1	-	-	-			
679 194	Thüngersheim		10	8	2	10	8	2	-	-	-			
679 202	Veitshöchheim		73	53	20	73	53	20	-	-	-			
679 209	Zell a.Main, M.		12	7	5	10	7	3	2	1	2			
	Übrige Gemeinden		191	142	49	188	141	47	3	1	2			
	Auspendler zusammen		2818	1890	928	2510	1729	781	308	161	147			
von 677 149	Karsbach	nach												
663 000	Würzburg		74	44	30	64	41	23	10	3	7			
672 127	Hammelburg, St.		73	50	23	72	49	23	1	1	-			
677 131	Gemünden a.Main, St.		231	125	106	123	73	50	108	52	56			
677 132	Gössenheim		108	59	49	49	34	15	59	25	34			
677 148	Karlstadt, St.		61	37	24	60	37	23	1	-	1			
677 155	Lohr a.Main, St.		59	43	16	59	43	16	-	-	-			
	Übrige Gemeinden		77	64	13	74	61	13	3	3	-			
	Auspendler zusammen		683	422	261	501	338	163	182	84	98			
von 677 151	Kreuzwertheim, M.	nach												
663 000	Würzburg		42	30	12	27	22	5	15	8	7			
676 124	Faulbach		10	6	4	10	6	4	-	-	-			
677 137	Hasloch		33	30	3	33	30	3	-	-	-			
677 154	Triefenstein, M.		13	11	2	13	11	2	-	-	-			
677 155	Lohr a.Main, St.		10	9	1	10	9	1	-	-	-			
677 157	Marktheidenfeld, St.		143	89	54	79	52	27	64	37	27			
08 128 039	FREUDENBERG, STADT		30	29	1	30	29	1	-	-	-			
08 128 115	TAUBERBISCHOF-SHEIM, ST.		10	7	3	8	5	3	2	2	-			
08 128 131	WERTHEIM, STADT		747	434	313	619	367	252	128	67	61			
	Übrige Gemeinden		90	68	22	85	66	19	5	2	3			
	Auspendler zusammen		1128	713	415	914	597	317	214	116	98			
von 677 154	Triefenstein, M.	nach												
661 000	Aschaffenburg		13	13	-	13	13	-	-	-	-			
663 000	Würzburg		190	135	55	165	122	43	25	13	12			

¹⁾ Ohne Pendler mit unbestimmtem Ziel.²⁾ Einschl. erwerbstätige Schüler und Studierende.³⁾ Ohne erwerbstätige Schüler und Studierende.

Die Auspendler Bayerns (Erwerbstätige sowie Schüler und Studierende) am 25. Mai 1987 nach Wohnsitz- und Zielgemeinden ¹⁾

Gemeinde- schlüssel- nummer	Gebiet		Auspendler			davon					
	Wohnsitzgemeinde	Zielgemeinde				Berufspendler ²⁾			Ausbildungspendler ³⁾		
			insgesamt	männlich	weiblich	insgesamt	männlich	weiblich	insgesamt	männlich	weiblich
	1	2	3	4	5	6	7	8	9		
677 125	Erlenbach/Marktheiden.		11	7	4	11	7	4	-	-	-
677 135	Hafenlohr		12	7	5	12	7	5	-	-	-
677 148	Karlstadt, St.		11	7	4	10	6	4	1	1	-
677 151	Kreuzwertheim, M.		52	33	19	52	33	19	-	-	-
677 155	Lohr a.Main, St.		30	23	7	29	22	7	1	1	-
677 157	Marktheidenfeld, St.		593	299	294	382	194	188	211	105	106
08 128 131	WERTHEIM,STADT		117	82	35	116	81	35	1	1	-
	Übrige Gemeinden		139	98	41	133	93	40	6	5	1
	Auspendler zusammen		1168	704	464	923	578	345	245	126	119
von 677 155 Lohr a.Main, St. nach											
661 000	Aschaffenburg		81	56	25	70	49	21	11	7	4
662 000	Schweinfurt		15	14	1	9	9	-	6	5	1
663 000	Würzburg		252	162	90	150	106	44	102	56	46
672 127	Hammelburg, St.		13	12	1	13	12	1	-	-	-
677 129	Frammersbach, M.		65	38	27	65	38	27	-	-	-
677 131	Gemünden a.Main, St.		210	124	86	177	118	59	33	6	27
677 135	Hafenlohr		14	10	4	14	10	4	-	-	-
677 148	Karlstadt, St.		66	36	30	66	36	30	-	-	-
677 157	Marktheidenfeld, St.		96	48	48	67	31	36	29	17	12
677 164	Neuendorf		37	31	6	37	31	6	-	-	-
677 166	Neustadt a.Main		29	14	15	29	14	15	-	-	-
677 170	Partenstein		38	28	10	38	28	10	-	-	-
677 172	Rechtenbach		11	6	5	11	6	5	-	-	-
677 188	Steinfeld		26	17	9	26	17	9	-	-	-
677 200	Wiesthal		12	9	3	12	9	3	-	-	-
06 412 000	FRANKFURT AM MAIN,ST.		35	25	10	32	22	10	3	3	-
	Übrige Gemeinden		213	150	63	203	142	61	10	8	2
	Auspendler zusammen		1213	780	433	1019	678	341	194	102	92
von 677 157 Marktheidenfeld, St. nach											
661 000	Aschaffenburg		42	33	9	39	33	6	3	-	3
663 000	Würzburg		345	220	125	242	168	74	103	52	51
671 156	Waldaschaff		15	14	1	15	14	1	-	-	-
676 124	Faulbach		12	5	7	12	5	7	-	-	-
677 120	Bischbrunn		77	37	40	15	5	10	62	32	30
677 125	Erlenbach/Marktheiden.		42	28	14	42	28	14	-	-	-
677 126	Esselbach		43	17	26	32	11	21	11	6	5
677 131	Gemünden a.Main, St.		15	14	1	15	14	1	-	-	-
677 135	Hafenlohr		124	80	44	114	77	37	10	3	7
677 137	Hasloch		33	29	4	33	29	4	-	-	-
677 148	Karlstadt, St.		47	35	12	46	34	12	1	1	-
677 151	Kreuzwertheim, M.		93	66	27	93	66	27	-	-	-
677 154	Triefenstein, M.		84	70	14	84	70	14	-	-	-
677 155	Lohr a.Main, St.		154	121	33	152	119	33	2	2	-
677 166	Neustadt a.Main		10	8	2	10	8	2	-	-	-
677 181	Rothenfels, St.		17	13	4	17	13	4	-	-	-
677 193	Urspringen		21	9	12	2	2	-	19	7	12
679 202	Veitshöchheim		12	10	2	11	10	1	1	-	1
08 128 131	WERTHEIM,STADT		134	85	49	130	83	47	4	2	2
06 412 000	FRANKFURT AM MAIN,ST.		31	23	8	29	21	8	2	2	-
	Übrige Gemeinden		211	164	47	207	160	47	4	4	-
	Auspendler zusammen		1562	1081	481	1340	970	370	222	111	111
von 677 159 Mittelsinn nach											
663 000	Würzburg		26	19	7	22	19	3	4	-	4
672 113	Bad Brückenau, St.		16	8	8	12	8	4	4	-	4
677 116	Aura i.Sinnggrund		16	14	2	16	14	2	-	-	-
677 122	Burgsinn, M.		72	29	43	42	11	31	30	18	12
677 131	Gemünden a.Main, St.		69	38	31	40	26	14	29	12	17
677 155	Lohr a.Main, St.		18	12	6	16	10	6	2	2	-
677 169	Obersinn, M.		29	17	12	4	3	1	25	14	11
06 435 027	SINNTAL		14	11	3	14	11	3	-	-	-
	Übrige Gemeinden		75	60	15	71	58	13	4	2	2
	Auspendler zusammen		335	208	127	237	160	77	98	48	50
von 677 164 Neuendorf nach											
663 000	Würzburg		22	17	5	20	16	4	2	1	1
677 131	Gemünden a.Main, St.		52	21	31	26	12	14	26	9	17
677 155	Lohr a.Main, St.		302	186	116	217	138	79	85	48	37
	Übrige Gemeinden		48	41	7	48	41	7	-	-	-
	Auspendler zusammen		424	265	159	311	207	104	113	58	55
von 677 165 Neuhütten nach											
661 000	Aschaffenburg		94	62	32	90	61	29	4	1	3
663 000	Würzburg		10	7	3	7	5	2	3	2	1
671 130	Hösbach, M.		14	6	8	14	6	8	-	-	-
671 139	Laufach		16	11	5	16	11	5	-	-	-
671 156	Waldaschaff		26	23	3	26	23	3	-	-	-
677 155	Lohr a.Main, St.		112	74	38	90	66	24	22	8	14
677 170	Partenstein		13	9	4	13	9	4	-	-	-

¹⁾ Ohne Pendler mit unbestimmtem Ziel.

²⁾ Einschl. erwerbstätige Schüler und Studierende.

³⁾ Ohne erwerbstätige Schüler und Studierende.

Die Auspendler Bayerns (Erwerbstätige sowie Schüler und Studierende) am 25. Mai 1987 nach Wohnsitz- und Zielgemeinden ¹⁾

Gemeinde- schlüssel- nummer	Gebiet		Auspendler			davon					
	Wohnsitzgemeinde					Berufspendler ²⁾			Ausbildungspendler ³⁾		
	Zielgemeinde		insgesamt	männlich	weiblich	insgesamt	männlich	weiblich	insgesamt	männlich	weiblich
			1	2	3	4	5	6	7	8	9
677 200	Wiesthal		113	69	44	23	14	9	90	55	35
06 412 000	FRANKFURT AM MAIN, ST.		20	15	5	18	15	3	2	-	2
	Übrige Gemeinden		83	56	27	82	55	27	1	1	-
	Auspendler zusammen		501	332	169	379	265	114	122	67	55
von 677 166	Neustadt a.Main	nach									
663 000	Würzburg		27	18	9	19	15	4	8	3	5
677 135	Hafenlohr		12	10	2	12	10	2	-	-	-
677 155	Lohr a.Main, St.		373	223	150	272	173	99	101	50	51
677 157	Markttheidenfeld, St.		52	27	25	43	21	22	9	6	3
677 186	Steinfeld		12	7	5	2	2	-	10	5	5
	Übrige Gemeinden		72	54	18	67	53	14	5	1	4
	Auspendler zusammen		548	339	209	415	274	141	133	65	68
von 677 169	Obersinn, M.	nach									
663 000	Würzburg		40	26	14	34	25	9	6	1	5
672 111	Aura a.d.Saale		13	11	2	13	11	2	-	-	-
672 113	Bad Brückenau, St.		16	12	4	14	12	2	2	-	2
677 122	Burgsinn, M.		82	49	33	40	22	18	42	27	15
677 131	Gemünden a.Main, St.		73	39	34	39	26	13	34	13	21
677 148	Karlstadt, St.		11	5	6	9	4	5	2	1	1
677 155	Lohr a.Main, St.		13	8	5	13	8	5	-	-	-
677 159	Mittelsinn		44	30	14	30	23	7	14	7	7
06 412 000	FRANKFURT AM MAIN, ST.		19	17	2	18	16	2	1	1	-
06 435 010	GELNHAUSEN, STADT		13	2	11	13	2	11	-	-	-
06 435 014	HANAU, KREISSTADT		11	10	1	11	10	1	-	-	-
06 435 025	SCHLUECHTERN, STADT		12	7	5	10	5	5	2	2	-
06 435 027	SINN TAL		57	38	19	49	32	17	8	6	2
	Übrige Gemeinden		49	39	10	48	38	10	1	1	-
	Auspendler zusammen		453	293	160	341	234	107	112	59	53
von 677 170	Partenstein	nach									
661 000	Aschaffenburg		85	64	21	79	63	16	6	1	5
663 000	Würzburg		29	17	12	22	16	6	7	1	6
671 139	Laufach		22	19	3	22	19	3	-	-	-
677 129	Frammersbach, M.		135	64	71	75	29	46	60	35	25
677 131	Gemünden a.Main, St.		28	20	8	22	17	5	6	3	3
677 155	Lohr a.Main, St.		577	381	196	506	348	158	71	33	38
677 200	Wiesthal		15	11	4	15	11	4	-	-	-
06 412 000	FRANKFURT AM MAIN, ST.		27	23	4	27	23	4	-	-	-
	Übrige Gemeinden		91	69	22	84	64	20	7	5	2
	Auspendler zusammen		1009	668	341	852	590	262	157	78	79
von 677 172	Rechtenbach	nach									
661 000	Aschaffenburg		11	9	2	11	9	2	-	-	-
663 000	Würzburg		13	10	3	8	8	-	5	2	3
671 148	Rothenbuch		13	9	4	13	9	4	-	-	-
671 156	Waldaschaff		36	31	5	36	31	5	-	-	-
677 155	Lohr a.Main, St.		391	237	154	304	188	116	87	49	38
	Übrige Gemeinden		61	44	17	55	39	16	6	5	1
	Auspendler zusammen		525	340	185	427	284	143	98	56	42
von 677 175	Retzstadt	nach									
663 000	Würzburg		343	230	113	319	218	101	24	12	12
677 114	Arnstein, St.		10	8	2	10	8	2	-	-	-
677 148	Karlstadt, St.		96	63	33	53	39	14	43	24	19
677 203	Zellingen, M.		96	58	38	32	18	14	64	40	24
679 202	Veitshöchheim		21	12	9	21	12	9	-	-	-
	Übrige Gemeinden		86	64	22	83	63	20	3	1	2
	Auspendler zusammen		652	435	217	518	358	160	134	77	57
von 677 177	Rieneck, St.	nach									
661 000	Aschaffenburg		12	9	3	11	9	2	1	-	1
663 000	Würzburg		181	139	42	162	132	30	19	7	12
671 156	Waldaschaff		12	12	-	12	12	-	-	-	-
677 122	Burgsinn, M.		90	41	49	33	16	17	57	25	32
677 131	Gemünden a.Main, St.		216	116	100	160	89	71	56	27	29
677 148	Karlstadt, St.		48	28	20	47	27	20	1	1	-
677 155	Lohr a.Main, St.		108	75	33	108	75	33	-	-	-
06 412 000	FRANKFURT AM MAIN, ST.		22	16	6	22	16	6	-	-	-
	Übrige Gemeinden		70	53	17	69	52	17	1	1	-
	Auspendler zusammen		759	489	270	624	428	196	135	61	74
von 677 178	Roden	nach									
663 000	Würzburg		39	35	4	32	28	4	7	7	-
677 135	Hafenlohr		10	10	-	10	10	-	-	-	-
677 155	Lohr a.Main, St.		90	63	27	78	57	21	12	6	6

¹⁾ Ohne Pendler mit unbestimmtem Ziel.²⁾ Einschl. erwerbstätige Schüler und Studierende.³⁾ Ohne erwerbstätige Schüler und Studierende.

Die Auspendler Bayerns (Erwerbstätige sowie Schüler und Studierende) am 25. Mai 1987 nach Wohnsitz- und Zielgemeinden ¹⁾

Gemeinde- schlüssel- nummer	Gebiet		Auspendler			davon					
	Wohnsitzgemeinde	Zielgemeinde	insgesamt	männlich	weiblich	Berufspendler ²⁾			Ausbildungspendler ³⁾		
						insgesamt	männlich	weiblich	insgesamt	männlich	weiblich
	1	2	3	4	5	6	7	8	9		
677 157	Marktheidenfeld, St.		130	63	67	101	46	55	29	17	12
677 193	Urspringen		58	28	30	6	4	2	52	24	28
	übrige Gemeinden		59	48	11	56	46	10	3	2	1
	Auspendler zusammen		386	247	139	283	191	92	103	56	47
von 677 181	Rothenfels, St.	nach									
663 000	Würzburg		19	12	7	10	8	2	9	4	5
677 135	Hafenlohr		103	70	33	49	44	5	54	26	28
677 155	Lohr a.Main, St.		117	95	22	113	92	21	4	3	1
677 157	Marktheidenfeld, St.		118	60	58	81	41	40	37	19	18
06 412 000	FRANKFURT AM MAIN, ST.		10	5	5	10	5	5	-	-	-
	übrige Gemeinden		51	37	14	50	37	13	1	-	1
	Auspendler zusammen		418	279	139	313	227	86	105	52	53
von 677 182	Schollbrunn	nach									
661 000	Aschaffenburg		11	8	3	10	8	2	1	-	1
671 157	Weibersbrunn		12	-	12	12	-	12	-	-	-
676 111	Altenbuch		14	11	3	14	11	3	-	-	-
677 137	Hasloch		51	40	11	45	35	10	6	5	1
677 151	Kreuzwertheim, M.		115	53	62	35	15	20	80	38	42
677 157	Marktheidenfeld, St.		67	36	31	32	19	13	35	17	18
08 128 131	WERTHEIM, STADT		39	24	15	35	21	14	4	3	1
	übrige Gemeinden		89	73	16	84	68	16	5	5	-
	Auspendler zusammen		398	245	153	267	177	90	131	68	63
von 677 186	Steinfeld	nach									
663 000	Würzburg		65	34	31	51	30	21	14	4	10
677 131	Gemünden a.Main, St.		25	15	10	21	15	6	4	-	4
677 148	Karlstadt, St.		44	24	20	39	22	17	5	2	3
677 155	Lohr a.Main, St.		656	400	256	485	320	165	171	80	91
677 157	Marktheidenfeld, St.		26	10	16	23	7	16	3	3	-
	übrige Gemeinden		46	35	11	45	35	10	1	-	1
	Auspendler zusammen		862	518	344	664	429	235	198	89	109
von 677 189	Thüngen, M.	nach									
662 000	Schweinfurt		24	18	6	24	18	6	-	-	-
663 000	Würzburg		154	97	57	138	92	46	16	5	11
677 114	Arnstein, St.		18	14	4	18	14	4	-	-	-
677 131	Gemünden a.Main, St.		10	7	3	9	7	2	1	-	1
677 148	Karlstadt, St.		144	83	61	105	61	44	39	22	17
677 203	Zellingen, M.		10	5	5	10	5	5	-	-	-
679 202	Veitshöchheim		10	8	2	10	8	2	-	-	-
	übrige Gemeinden		50	35	15	48	34	14	2	1	1
	Auspendler zusammen		420	267	153	362	239	123	58	28	30
von 677 193	Urspringen	nach									
663 000	Würzburg		96	68	28	89	66	23	7	2	5
677 135	Hafenlohr		15	12	3	15	12	3	-	-	-
677 148	Karlstadt, St.		25	17	8	23	15	8	2	2	-
677 155	Lohr a.Main, St.		28	20	8	27	19	8	1	1	-
677 157	Marktheidenfeld, St.		225	112	113	169	84	85	56	28	28
677 186	Steinfeld		16	5	11	16	5	11	-	-	-
	übrige Gemeinden		102	81	21	100	80	20	2	1	1
	Auspendler zusammen		507	315	192	439	281	158	68	34	34
von 677 200	Wiesthal	nach									
661 000	Aschaffenburg		107	80	27	104	79	25	3	1	2
671 121	Goldbach		19	14	5	19	14	5	-	-	-
671 126	Heigenbrücken		12	9	3	12	9	3	-	-	-
677 129	Frammersbach, M.		38	17	21	38	17	21	-	-	-
677 155	Lohr a.Main, St.		179	106	73	125	82	43	54	24	30
677 165	Neuhütten		11	9	2	11	9	2	-	-	-
677 170	Partenstein		16	13	3	16	13	3	-	-	-
06 412 000	FRANKFURT AM MAIN, ST.		31	23	8	31	23	8	-	-	-
06 438 011	RODGAU, STADT		14	14	-	14	14	-	-	-	-
	übrige Gemeinden		83	68	15	76	61	15	7	7	-
	Auspendler zusammen		510	353	157	446	321	125	64	32	32
von 677 203	Zellingen, M.	nach									
662 000	Schweinfurt		14	14	-	11	11	-	3	3	-
663 000	Würzburg		1260	823	437	1111	768	343	149	55	94
677 131	Gemünden a.Main, St.		23	7	16	12	7	5	11	-	11
677 148	Karlstadt, St.		355	226	129	200	131	69	155	95	60
677 155	Lohr a.Main, St.		27	19	8	26	18	8	1	1	-
677 157	Marktheidenfeld, St.		28	14	14	25	14	11	3	-	3
677 189	Thüngen, M.		15	7	8	15	7	8	-	-	-
679 147	Höchberg		12	10	2	12	10	2	-	-	-

¹⁾ Ohne Pendler mit unbestimmtem Ziel.

²⁾ Einschl. erwerbstätige Schüler und Studierende.

³⁾ Ohne erwerbstätige Schüler und Studierende.

Die Auspendler Bayerns (Erwerbstätige sowie Schüler und Studierende) am 25. Mai 1987 nach Wohnsitz- und Zielgemeinden ¹⁾

Gemeinde- schlüssel- nummer	Gebiet		Auspendler			davon					
	Wohnsitzgemeinde	Zielgemeinde	insgesamt	männlich	weiblich	Berufspendler ²⁾			Ausbildungspendler ³⁾		
						insgesamt	männlich	weiblich	insgesamt	männlich	weiblich
	1	2	3	4	5	6	7	8	9		
679 161	Margetshöchheim		23	12	11	23	12	11	-	-	-
679 194	Thüngersheim		23	17	6	23	17	6	-	-	-
679 200	Leinach		18	5	13	18	5	13	-	-	-
679 202	Veitshöchheim		68	44	24	66	42	24	2	2	-
679 209	Zell a.Main, M.		15	10	5	14	10	4	1	-	1
	übrige Gemeinden		117	92	25	115	90	25	2	2	-
	Auspendler zusammen		1998	1300	698	1671	1142	529	327	158	169
	Lkr. Main-Spessart zusammen		34973	22828	12145	28892	19786	9106	6081	3042	3039
	Landkreis Schweinfurt										
von 678 115	Bergtheimfeld	nach									
662 000	Schweinfurt		1637	1031	606	1396	904	492	241	127	114
663 000	Würzburg		57	36	21	45	31	14	12	5	7
672 114	Bad Kissingen, GKSt.		16	11	5	16	11	5	-	-	-
672 127	Hammelburg, St.		10	10	-	10	10	-	-	-	-
674 147	Haßfurt, St.		12	9	3	12	9	3	-	-	-
675 174	Volkach, St.		14	12	2	5	4	1	9	8	1
678 135	Gochsheim		20	14	6	20	14	6	-	-	-
678 136	Grafenrheinfeld		40	22	18	40	22	18	-	-	-
678 160	Niederwerrn		11	7	4	11	7	4	-	-	-
678 176	Schwebheim		12	8	4	10	8	2	2	-	2
678 178	Sennfeld		28	18	10	28	18	10	-	-	-
678 193	Werneck, M.		32	13	19	32	13	19	-	-	-
678 196	Wipfeld		11	8	3	11	8	3	-	-	-
	übrige Gemeinden		97	69	28	93	67	26	4	2	2
	Auspendler zusammen		1997	1268	729	1729	1126	603	268	142	126
von 678 122	Dingolshausen	nach									
662 000	Schweinfurt		159	132	27	149	126	23	10	6	4
663 000	Würzburg		13	6	7	10	5	5	3	1	2
675 141	Kitzingen, GKSt.		12	1	11	12	1	11	-	-	-
675 174	Volkach, St.		10	6	4	10	6	4	-	-	-
678 124	Donnersdorf		11	5	6	1	1	-	10	4	6
678 134	Gerolzhofen, St.		199	89	110	105	46	59	94	43	51
678 138	Grettstadt		11	6	5	10	5	5	1	1	-
678 157	Michelau i. Steigerwald		60	29	31	2	2	-	58	27	31
	übrige Gemeinden		59	40	19	51	35	16	8	5	3
	Auspendler zusammen		534	314	220	350	227	123	184	87	97
von 678 123	Dittelbrunn	nach									
662 000	Schweinfurt		2919	1885	1034	2324	1568	756	595	317	278
663 000	Würzburg		91	57	34	46	34	12	45	23	22
672 114	Bad Kissingen, GKSt.		31	13	18	31	13	18	-	-	-
672 127	Hammelburg, St.		17	14	3	17	14	3	-	-	-
672 140	Derlenbach		10	8	2	10	8	2	-	-	-
673 114	Bad Neustadt/Saale, St.		11	7	4	11	7	4	-	-	-
674 147	Haßfurt, St.		13	10	3	13	10	3	-	-	-
675 174	Volkach, St.		24	15	9	7	6	1	17	9	8
678 135	Gochsheim		31	19	12	31	19	12	-	-	-
678 160	Niederwerrn		11	6	5	11	6	5	-	-	-
678 176	Schwebheim		13	11	2	10	9	1	3	2	1
678 178	Sennfeld		55	29	26	55	29	26	-	-	-
	übrige Gemeinden		145	98	47	142	98	44	3	-	3
	Auspendler zusammen		3371	2172	1199	2708	1821	887	663	351	312
von 678 124	Donnersdorf	nach									
662 000	Schweinfurt		303	216	87	276	205	71	27	11	16
674 147	Haßfurt, St.		19	8	11	10	5	5	9	3	6
678 134	Gerolzhofen, St.		148	74	74	50	23	27	98	51	47
678 135	Gochsheim		11	7	4	11	7	4	-	-	-
678 138	Grettstadt		19	8	11	19	8	11	-	-	-
678 176	Schwebheim		10	8	2	9	7	2	1	1	-
678 178	Sennfeld		16	11	5	16	11	5	-	-	-
678 183	Sulzheim		22	16	6	12	11	1	10	5	5
	übrige Gemeinden		97	70	27	93	67	26	4	3	1
	Auspendler zusammen		645	418	227	496	344	152	149	74	75
von 678 128	Euerbach	nach									
662 000	Schweinfurt		873	571	302	744	502	242	129	69	60
663 000	Würzburg		32	23	9	24	17	7	8	6	2
678 132	Geldersheim		88	42	46	13	8	5	75	34	41
678 135	Gochsheim		16	11	5	16	11	5	-	-	-
678 160	Niederwerrn		23	9	14	22	9	13	1	-	1
678 168	Poppenhausen		10	9	1	10	9	1	-	-	-
678 176	Schwebheim		11	9	2	6	6	-	5	3	2
678 178	Sennfeld		22	14	8	22	14	8	-	-	-

¹⁾ Ohne Pendler mit unbestimmtem Ziel.²⁾ Einschl. erwerbstätige Schüler und Studierende.³⁾ Ohne erwerbstätige Schüler und Studierende.

Die Auspendler Bayerns (Erwerbstätige sowie Schüler und Studierende) am 25. Mai 1987 nach Wohnsitz- und Zielgemeinden 1)

Gemeinde- schlüssel- nummer	Gebiet		Auspendler			davon					
						Berufspendler ²⁾			Ausbildungspendler ³⁾		
	Wohnsitzgemeinde		insgesamt	männlich	weiblich	insgesamt	männlich	weiblich	insgesamt	männlich	weiblich
	Zielgemeinde										
678 193	Werneck, M.		12	4	8	12	4	8	-	-	-
	Übrige Gemeinden		66	51	15	64	49	15	2	2	-
	Auspendler zusammen		1153	743	410	933	629	304	220	114	106
von 678 130	Frankenwinheim nach										
662 000	Schweinfurt		59	45	14	54	40	14	5	5	-
663 000	Würzburg		12	6	6	11	5	6	1	1	-
675 141	Kitzingen, GKSt.		13	7	6	12	6	6	1	1	-
675 174	Volkach, St.		30	21	9	25	20	5	5	1	4
678 134	Gerolzhofen, St.		188	105	83	81	50	31	107	55	52
678 164	Oberschwarzach, M.		17	10	7	1	1	-	16	9	7
	Übrige Gemeinden		53	33	20	50	32	18	3	1	2
	Auspendler zusammen		372	227	145	234	154	80	138	73	85
von 678 132	Geldersheim nach										
662 000	Schweinfurt		837	518	319	710	459	251	127	59	68
663 000	Würzburg		36	23	13	28	19	9	8	4	4
678 135	Gochsheim		18	9	9	18	9	9	-	-	-
678 160	Niederwerrn		12	6	6	12	6	6	-	-	-
678 178	Sennfeld		25	18	7	25	18	7	-	-	-
678 193	Werneck, M.		13	5	8	13	5	8	-	-	-
	Übrige Gemeinden		67	45	22	61	42	19	6	3	3
	Auspendler zusammen		1008	624	384	867	558	309	141	66	75
von 678 134	Gerolzhofen, St. nach										
471 128	Ebrach, M.		20	16	4	20	16	4	-	-	-
662 000	Schweinfurt		681	502	179	608	465	143	73	37	36
663 000	Würzburg		103	70	33	78	54	24	25	16	9
674 147	Haßfurt, St.		10	8	2	10	8	2	-	-	-
675 141	Kitzingen, GKSt.		82	26	56	81	25	56	1	1	-
675 158	Prichsenstadt, St.		20	10	10	20	10	10	-	-	-
675 174	Volkach, St.		84	53	31	59	48	11	25	5	20
675 178	Wiesentheid, M.		51	31	20	26	17	9	25	14	11
678 122	Dingolshausen		10	10	-	10	10	-	-	-	-
678 135	Gochsheim		31	25	6	30	25	5	1	-	1
678 138	Grettstadt		14	4	10	14	4	10	-	-	-
678 150	Kolitzheim		12	5	7	12	5	7	-	-	-
678 153	Lülsfeld		37	26	11	36	26	10	1	-	1
678 164	Oberschwarzach, M.		66	34	32	17	10	7	49	24	25
678 176	Schwebheim		20	14	6	11	7	4	9	7	2
678 178	Sennfeld		12	9	3	12	9	3	-	-	-
	Übrige Gemeinden		142	98	44	132	92	40	10	6	4
	Auspendler zusammen		1395	941	454	1176	831	345	219	110	109
von 678 135	Gochsheim nach										
662 000	Schweinfurt		2022	1289	733	1661	1095	566	361	194	167
663 000	Würzburg		47	31	16	33	24	9	14	7	7
672 114	Bad Kissingen, GKSt.		12	10	2	12	10	2	-	-	-
674 147	Haßfurt, St.		15	10	5	15	10	5	-	-	-
675 174	Volkach, St.		11	9	2	9	7	2	2	2	-
678 115	Bergtheinfeld		13	10	3	13	10	3	-	-	-
678 134	Gerolzhofen, St.		19	13	6	19	13	6	-	-	-
678 136	Grafenrheinfeld		18	14	4	18	14	4	-	-	-
678 138	Grettstadt		27	18	9	26	17	9	1	1	-
678 160	Niederwerrn		11	8	3	11	8	3	-	-	-
678 174	Schonungen		15	6	9	15	6	9	-	-	-
678 176	Schwebheim		34	21	13	29	18	11	5	3	2
678 178	Sennfeld		91	45	46	91	45	46	-	-	-
678 193	Werneck, M.		10	6	4	10	6	4	-	-	-
	Übrige Gemeinden		94	72	22	92	70	22	2	2	-
	Auspendler zusammen		2439	1562	877	2054	1353	701	385	209	176
von 678 136	Grafenrheinfeld nach										
662 000	Schweinfurt		981	632	349	846	555	291	135	77	58
663 000	Würzburg		61	33	28	43	22	21	18	11	7
678 115	Bergtheinfeld		90	54	36	25	17	8	65	37	28
678 135	Gochsheim		22	14	8	22	14	8	-	-	-
678 170	Röthlein		17	14	3	17	14	3	-	-	-
678 176	Schwebheim		21	16	5	19	14	5	2	2	-
678 178	Sennfeld		31	16	15	31	16	15	-	-	-
678 193	Werneck, M.		11	5	6	9	4	5	2	1	1
	Übrige Gemeinden		86	63	23	79	57	22	7	6	1
	Auspendler zusammen		1320	847	473	1091	713	378	229	134	95
von 678 138	Grettstadt nach										
662 000	Schweinfurt		1053	703	350	903	627	276	150	76	74
663 000	Würzburg		31	19	12	26	16	10	5	3	2
672 127	Hammelburg, St.		10	10	-	10	10	-	-	-	-
674 147	Haßfurt, St.		11	7	4	11	7	4	-	-	-

1) Ohne Pendler mit unbestimmtem Ziel.

2) Einschl. erwerbstätige Schüler und Studierende.

3) Ohne erwerbstätige Schüler und Studierende.

Die Auspendler Bayerns (Erwerbstätige sowie Schüler und Studierende) am 25. Mai 1987 nach Wohnsitz- und Zielgemeinden ¹⁾

Gemeinde- schlüssel- nummer	Gebiet		Auspendler			davon					
	Wohnsitzgemeinde	Zielgemeinde				Berufspendler ²⁾			Ausbildungspendler ³⁾		
			insgesamt	männlich	weiblich	insgesamt	männlich	weiblich	insgesamt	männlich	weiblich
	1	2	3	4	5	6	7	8	9		
678 115	Bergheimfeld		10	9	1	10	9	1	-	-	-
678 134	Gerolzhofen, St.		67	43	24	22	15	7	45	28	17
678 135	Gochsheim		222	108	114	65	33	32	157	75	82
678 176	Schwebheim		27	17	10	21	14	7	6	3	3
678 178	Sennfeld		42	27	15	42	27	15	-	-	-
	Übrige Gemeinden		96	70	26	88	64	24	8	6	2
	Auspendler zusammen		1569	1013	556	1198	822	376	371	191	180
von 678 150	Kolitzheim nach										
662 000	Schweinfurt		1076	786	290	1003	748	255	73	38	35
663 000	Würzburg		91	48	43	74	39	35	17	9	8
675 141	Kitzingen, GKSt.		10	6	4	10	6	4	-	-	-
675 174	Volkach, St.		242	123	119	144	70	74	98	53	45
678 115	Bergheimfeld		20	15	5	20	15	5	-	-	-
678 134	Gerolzhofen, St.		133	75	58	100	64	36	33	11	22
678 135	Gochsheim		33	20	13	33	20	13	-	-	-
678 136	Grafenheimfeld		19	16	3	18	16	2	1	-	1
678 138	Grettstadt		11	4	7	11	4	7	-	-	-
678 170	Röthlein		21	16	5	20	15	5	1	1	-
678 176	Schwebheim		62	35	27	56	31	25	6	4	2
678 178	Sennfeld		29	15	14	28	14	14	1	1	-
678 196	Wipfeld		16	10	6	15	10	5	1	-	1
	Übrige Gemeinden		107	77	30	106	76	30	1	1	-
	Auspendler zusammen		1870	1246	624	1638	1128	510	232	118	114
von 678 153	Lülsfeld nach										
662 000	Schweinfurt		77	63	14	68	59	9	9	4	5
663 000	Würzburg		10	7	3	9	6	3	1	1	-
675 158	Prichsenstadt, St.		18	6	12	17	6	11	1	-	1
675 174	Volkach, St.		15	9	6	13	8	5	2	1	1
675 178	Wiesentheid, M.		19	12	7	9	7	2	10	5	5
678 134	Gerolzhofen, St.		96	51	45	48	28	20	48	23	25
678 164	Oberschwarzach, M.		33	18	15	-	-	-	33	18	15
	Übrige Gemeinden		52	38	14	47	34	13	5	4	1
	Auspendler zusammen		320	204	116	211	148	63	109	56	53
von 678 157	Michelau i. Steigerwald nach										
662 000	Schweinfurt		153	113	40	142	110	32	11	3	8
663 000	Würzburg		11	6	5	6	4	2	5	2	3
675 174	Volkach, St.		13	10	3	11	8	3	2	2	-
678 124	Donnersdorf		35	18	17	6	5	1	29	13	16
678 134	Gerolzhofen, St.		167	93	74	100	54	46	67	39	28
678 153	Lülsfeld		10	8	2	9	8	1	1	-	1
678 176	Schwebheim		11	9	2	8	7	1	3	2	1
	Übrige Gemeinden		74	52	22	70	50	20	4	2	2
	Auspendler zusammen		474	309	165	352	246	106	122	63	59
von 678 160	Niederwerrn nach										
662 000	Schweinfurt		2372	1508	864	1867	1226	641	505	282	223
663 000	Würzburg		84	54	30	59	40	19	25	14	11
672 114	Bad Kissingen, GKSt.		24	16	8	24	16	8	-	-	-
672 127	Hammelburg, St.		17	16	1	17	16	1	-	-	-
675 174	Volkach, St.		10	6	4	5	3	2	5	3	2
678 115	Bergheimfeld		13	8	5	13	8	5	-	-	-
678 135	Gochsheim		22	12	10	22	12	10	-	-	-
678 168	Poppenhausen		13	12	1	13	12	1	-	-	-
678 174	Schonungen		11	5	6	11	5	6	-	-	-
678 176	Schwebheim		20	14	6	10	8	2	10	6	4
678 178	Sennfeld		48	28	20	48	28	20	-	-	-
	Übrige Gemeinden		118	76	42	111	73	38	7	3	4
	Auspendler zusammen		2752	1755	997	2200	1447	753	552	308	244
von 678 164	Oberschwarzach, M. nach										
471 128	Ebrach, M.		43	28	15	22	15	7	21	13	8
662 000	Schweinfurt		99	82	17	90	76	14	9	6	3
663 000	Würzburg		18	11	7	15	10	5	3	1	2
675 141	Kitzingen, GKSt.		25	13	12	25	13	12	-	-	-
675 158	Prichsenstadt, St.		24	6	18	24	6	18	-	-	-
675 174	Volkach, St.		18	12	6	16	11	5	2	1	1
675 178	Wiesentheid, M.		42	29	13	36	25	11	6	4	2
678 134	Gerolzhofen, St.		142	91	51	89	59	30	53	32	21
678 153	Lülsfeld		45	22	23	11	5	6	34	17	17
	Übrige Gemeinden		67	47	20	65	45	20	2	2	-
	Auspendler zusammen		523	341	182	393	265	128	130	76	54
von 678 168	Poppenhausen nach										
662 000	Schweinfurt		1069	700	369	869	601	268	200	99	101
663 000	Würzburg		28	18	10	24	16	8	4	2	2
672 114	Bad Kissingen, GKSt.		48	17	31	44	15	29	4	2	2

¹⁾ Ohne Pendler mit unbestimmtem Ziel.

²⁾ Einschl. erwerbstätige Schüler und Studierende.

³⁾ Ohne erwerbstätige Schüler und Studierende.

Die Auspendler Bayerns (Erwerbstätige sowie Schüler und Studierende) am 25. Mai 1987 nach Wohnsitz- und Zielgemeinden 1)

Gemeinde- schlüssel- nummer	Gebiet		Auspendler			davon					
	Wohnsitzgemeinde					Berufspendler 2)			Ausbildungspendler 3)		
	Zielgemeinde		insgesamt	männlich	weiblich	insgesamt	männlich	weiblich	insgesamt	männlich	weiblich
	1	2	3	4	5	6	7	8	9		
672 135	Münnerstadt, St.		16	4	12	12	1	11	4	3	1
672 140	Oerlenbach		30	23	7	30		7			4
678 123	Dittelbrunn		11	8	3	11	23	3	-	-	8
678 135	Gochsheim		13	7	6	13	8	6	-	-	1
678 160	Niederwerrn		17	8	9	17	7	9	-	-	1
678 178	Sennfeld		18	10	8	18	8	8	-	-	1
678 193	Werneck, M.		11	4	7	11	10	7	-	-	1
	Übrige Gemeinden		96	63	33	89	4	29	7	3	4
	Auspendler zusammen		1357	862	495	1138	60	385	219	109	110
von 678 170	Röthlein nach										
662 000	Schweinfurt		1227	781	446	1074	702	372	153	79	74
663 000	Würzburg		41	29	12	30	22	8	11	7	4
675 174	Volkach, St.		31	22	9	14	10	4	17	12	5
678 115	Bergsrheinfeld		118	70	48	32	24	8	86	46	40
678 135	Gochsheim		26	8	18	26	8	18	-	-	4
678 136	Grafenrheinfeld		95	68	27	62	46	16	33	22	11
678 176	Schwebheim		86	35	51	72	27	45	14	8	6
678 178	Sennfeld		44	22	22	44	22	22	-	-	1
678 193	Werneck, M.		15	9	6	10	5	5	5	4	1
	Übrige Gemeinden		91	59	32	89	58	31	2	1	1
	Auspendler zusammen		1774	1103	671	1453	924	529	321	179	142
von 678 174	Schonungen nach										
461 000	Bamberg		10	9	1	7	6	1	3	3	-
662 000	Schweinfurt		2794	1804	990	2336	1574	762	458	230	228
663 000	Würzburg		67	46	21	52	39	13	15	7	8
672 114	Bad Kissingen, GKSt.		18	13	5	17	13	4	1	-	1
674 147	Haßfurt, St.		19	9	10	17	8	9	2	1	1
674 221	Zeil a.Main, St.		11	8	3	11	8	3	-	-	-
678 115	Bergsrheinfeld		14	12	2	14	12	2	-	-	-
678 135	Gochsheim		55	37	18	55	37	18	-	-	-
678 136	Grafenrheinfeld		20	15	5	18	13	5	2	2	-
678 176	Schwebheim		32	22	10	20	15	5	12	7	5
678 178	Sennfeld		54	30	24	48	26	22	6	4	2
	Übrige Gemeinden		162	117	45	152	113	39	10	4	6
	Auspendler zusammen		3256	2122	1134	2747	1864	883	509	258	251
von 678 175	Schwanfeld nach										
662 000	Schweinfurt		371	242	129	296	208	88	75	34	41
663 000	Würzburg		105	62	43	90	54	36	15	8	7
675 141	Kitzingen, GKSt.		11	3	8	11	3	8	-	-	-
675 174	Volkach, St.		10	9	1	8	7	1	2	2	-
678 178	Sennfeld		11	9	2	11	9	2	-	-	-
678 193	Werneck, M.		25	9	16	25	9	16	-	-	-
678 196	Wipfeld		14	11	3	13	10	3	1	1	-
	Übrige Gemeinden		64	51	13	59	47	12	5	4	1
	Auspendler zusammen		611	396	215	513	347	166	98	49	49
von 678 176	Schwebheim nach										
662 000	Schweinfurt		1117	699	418	831	585	306	226	114	112
663 000	Würzburg		41	24	17	25	14	11	16	10	6
672 127	Hammelburg, St.		10	10	-	10	10	-	-	-	-
675 174	Volkach, St.		27	16	11	4	-	4	23	16	7
678 115	Bergsrheinfeld		10	6	4	9	6	3	1	-	1
678 135	Gochsheim		28	16	12	28	16	12	-	-	-
678 136	Grafenrheinfeld		22	19	3	22	19	3	-	-	-
678 150	Kolitzheim		10	5	5	9	5	4	1	-	1
678 170	Röthlein		10	5	5	10	5	5	-	-	-
678 178	Sennfeld		107	64	43	40	23	17	67	41	26
678 193	Werneck, M.		12	6	6	12	6	6	-	-	-
	Übrige Gemeinden		74	51	23	69	47	22	5	4	1
	Auspendler zusammen		1468	921	547	1129	736	393	339	185	154
von 678 178	Sennfeld nach										
662 000	Schweinfurt		1343	828	515	1109	697	412	234	131	103
663 000	Würzburg		56	42	14	43	31	12	13	11	2
672 114	Bad Kissingen, GKSt.		10	5	5	10	5	5	-	-	-
672 127	Hammelburg, St.		10	10	-	10	10	-	-	-	-
678 115	Bergsrheinfeld		12	6	6	12	6	6	-	-	-
678 135	Gochsheim		35	22	13	35	22	13	-	-	-
678 136	Grafenrheinfeld		13	11	2	12	10	2	1	1	-
678 138	Grettstadt		12	7	5	12	7	5	-	-	-
678 176	Schwebheim		18	13	5	15	11	4	3	2	1
	Übrige Gemeinden		80	57	23	72	51	21	8	6	2
	Auspendler zusammen		1589	1001	588	1330	850	480	259	151	108

1) Ohne Pendler mit unbestimmtem Ziel.

2) Einschl. erwerbstätige Schüler und Studierende.

3) Ohne erwerbstätige Schüler und Studierende.

Die Auspendler Bayerns (Erwerbstätige sowie Schüler und Studierende) am 25. Mai 1987 nach Wohnsitz- und Zielgemeinden ¹⁾

Gemeinde- schlüssel- nummer	Gebiet		Auspendler			davon					
	Wohnsitzgemeinde					Berufspendler ²⁾			Ausbildungspendler ³⁾		
	Zielgemeinde		insgesamt	männlich	weiblich	insgesamt	männlich	weiblich	insgesamt	männlich	weiblich
			1	2	3	4	5	6	7	8	9
von 678 181	Stadtlauringen, M. nach										
662 000	Schweinfurt	779	588	191	739	569	170	40	19	21	
663 000	Würzburg	18	10	8	13	9	4	5	1	4	
672 131	Maßbach, M.	25	21	4	25	21	4	-	-	-	
672 135	Münnerstadt, St.	16	8	8	13	5	8	-	-	-	
672 157	Thundorf i.UFr.	14	6	8	14	6	8	3	3	-	
673 114	Bad Neustadt/Saale, St.	15	9	6	15	9	6	-	-	-	
673 141	Bad Königshofen/G., St.	128	60	68	21	11	10	107	49	58	
673 173	Sulzfeld	11	7	4	11	7	4	-	-	-	
674 149	Hofheim i.UFr., St.	37	21	16	20	14	6	17	7	10	
678 136	Grafenrheinfeld	10	10	-	10	10	-	-	-	-	
678 174	Schonungen	16	13	3	15	12	3	1	1	-	
678 178	Sennfeld	19	14	5	19	14	5	-	-	-	
	Übrige Gemeinden	110	85	25	103	80	23	7	5	2	
	Auspendler zusammen	1198	852	346	1018	767	251	180	85	95	
von 678 183	Sulzheim nach										
662 000	Schweinfurt	346	258	88	319	246	73	27	12	15	
663 000	Würzburg	17	8	9	16	8	8	1	-	1	
675 141	Kitzingen, GKSt.	11	1	10	11	1	10	-	-	-	
675 174	Volkach, St.	11	7	4	7	6	1	4	1	3	
678 124	Donnersdorf	47	28	19	11	10	1	36	18	18	
678 134	Gerolzhofen, St.	227	109	118	135	71	64	92	38	54	
678 135	Gochsheim	10	8	2	10	8	2	-	-	-	
678 138	Grettstadt	18	9	9	18	9	9	-	-	-	
678 176	Schwebheim	11	10	1	8	7	1	3	3	-	
678 178	Sennfeld	13	9	4	13	9	4	-	-	-	
	Übrige Gemeinden	57	37	20	55	35	20	2	2	-	
	Auspendler zusammen	768	484	284	603	410	193	165	74	91	
von 678 186	Üchtelhausen nach										
662 000	Schweinfurt	1309	893	416	1128	804	324	181	89	92	
663 000	Würzburg	38	27	11	26	20	6	12	7	5	
672 114	Bad Kissingen, GKSt.	15	8	7	15	8	7	-	-	-	
678 123	Dittelbrunn	11	6	5	11	6	5	-	-	-	
678 135	Gochsheim	21	12	9	21	12	9	-	-	-	
678 174	Schonungen	15	11	4	15	11	4	-	-	-	
678 176	Schwebheim	14	8	6	10	6	4	4	2	2	
678 178	Sennfeld	52	34	18	52	34	18	-	-	-	
678 181	Stadtlauringen, M.	18	7	11	16	6	10	2	1	1	
	Übrige Gemeinden	115	78	37	105	72	33	10	6	4	
	Auspendler zusammen	1608	1084	524	1399	979	420	209	105	104	
von 678 190	Waigolshausen nach										
662 000	Schweinfurt	676	449	227	571	403	168	105	46	59	
663 000	Würzburg	120	64	56	100	55	45	20	9	11	
677 114	Arnstein, St.	17	4	13	1	1	-	16	3	13	
678 115	Berggrheinfeld	11	6	5	11	6	5	-	-	-	
678 135	Gochsheim	11	8	3	11	8	3	-	-	-	
678 175	Schwanfeld	99	53	46	16	9	7	83	44	39	
678 178	Sennfeld	14	8	6	14	8	6	-	-	-	
678 193	Werneck, M.	176	76	100	128	48	80	48	28	20	
	Übrige Gemeinden	86	66	20	76	59	17	10	7	3	
	Auspendler zusammen	1210	734	476	928	597	331	282	137	145	
von 678 192	Wasserlosen nach										
662 000	Schweinfurt	845	625	220	768	583	185	77	42	35	
663 000	Würzburg	64	37	27	49	27	22	15	10	5	
672 114	Bad Kissingen, GKSt.	23	12	11	23	12	11	-	-	-	
672 127	Hammelburg, St.	72	45	27	41	31	10	31	14	17	
677 114	Arnstein, St.	152	73	79	44	27	17	108	46	62	
678 128	Euerbach	10	6	4	10	6	4	-	-	-	
678 160	Niederwerrn	15	7	8	15	7	8	-	-	-	
678 168	Poppenhausen	71	41	30	12	10	2	59	31	28	
678 176	Schwebheim	10	10	-	9	9	-	1	1	-	
678 178	Sennfeld	11	7	4	11	7	4	-	-	-	
678 193	Werneck, M.	58	21	37	25	7	18	33	14	19	
679 180	Rimpar, M.	10	3	7	10	3	7	-	-	-	
	Übrige Gemeinden	101	68	33	96	66	30	5	2	3	
	Auspendler zusammen	1442	955	487	1113	795	318	329	160	169	
von 678 193	Werneck, M. nach										
662 000	Schweinfurt	2233	1574	659	1933	1429	504	300	145	155	
663 000	Würzburg	316	191	125	269	164	105	47	27	20	
672 114	Bad Kissingen, GKSt.	16	9	7	16	9	7	-	-	-	
672 127	Hammelburg, St.	24	20	4	23	20	3	1	-	1	
677 114	Arnstein, St.	163	82	81	38	25	13	125	57	68	
678 115	Berggrheinfeld	49	33	16	49	33	16	-	-	-	
678 135	Gochsheim	25	12	13	25	12	13	-	-	-	
678 136	Grafenrheinfeld	15	12	3	15	12	3	-	-	-	

¹⁾ Ohne Pendler mit unbestimmtem Ziel.²⁾ Einschl. erwerbstätige Schüler und Studierende.³⁾ Ohne erwerbstätige Schüler und Studierende.

Die Auspendler Bayerns (Erwerbstätige sowie Schüler und Studierende) am 25. Mai 1987 nach Wohnsitz- und Zielgemeinden 1)

Gemeinde- schlüssel- nummer	Gebiet		Auspendler			davon					
	Wohnsitzgemeinde	Zielgemeinde				Berufspendler 2)			Ausbildungspendler 3)		
			insgesamt	männlich	weiblich	insgesamt	männlich	weiblich	insgesamt	männlich	weiblich
	1	2	3	4	5	6	7	8	9		
678 175	Schwanfeld		11	9	2	11	9	2	-	-	-
678 176	Schwebheim		20	16	4	9	7	2	11	9	2
678 178	Sennfeld		39	31	8	39	31	8	-	-	-
678 190	Waigolshausen		42	26	16	26	18	8	16	8	8
678 196	Wipfeld		10	9	1	10	9	1	-	-	-
679 117	Bergtheim		12	7	5	12	7	5	-	-	-
679 143	Hausen b. Würzburg		26	13	13	26	13	13	-	-	-
	Übrige Gemeinden		209	157	52	198	149	49	11	8	3
	Auspendler zusammen		3210	2201	1009	2699	1947	752	511	254	257
von 678 196 Wipfeld nach											
662 000	Schweinfurt		227	158	69	193	143	50	34	15	19
663 000	Würzburg		33	16	17	29	15	14	4	1	3
678 115	Bergtheimfeld		14	8	6	14	8	6	-	-	-
678 175	Schwanfeld		92	36	56	16	8	8	76	28	48
678 193	Werneck, M.		16	4	12	16	4	12	-	-	-
	Übrige Gemeinden		50	38	12	48	36	12	2	2	-
	Auspendler zusammen		432	260	172	316	214	102	116	46	70
Lkr. Schweinfurt zusammen			41665	26959	14706	34016	22995	11021	7649	3964	3685
Landkreis Würzburg											
von 679 114 Aub, St. nach											
575 168	Uffenheim, St.		47	20	27	5	3	2	42	17	25
663 000	Würzburg		108	70	38	85	57	28	23	13	10
679 135	Gelchsheim, M.		17	15	2	17	15	2	-	-	-
679 138	Giebelstadt, M.		15	15	-	15	15	-	-	-	-
679 170	Ochsenfurt, St.		126	79	47	92	56	36	34	23	11
679 182	Röttingen, St.		80	46	34	26	16	10	54	30	24
	Übrige Gemeinden		64	42	22	57	38	19	7	4	3
	Auspendler zusammen		457	287	170	297	200	97	160	87	73
von 679 117 Bergtheim nach											
662 000	Schweinfurt		118	106	12	108	98	10	10	8	2
663 000	Würzburg		758	438	320	630	377	253	128	61	67
675 117	Dettelbach, St.		34	21	13	5	5	-	29	16	13
677 114	Arnstein, St.		14	10	4	4	3	1	10	7	3
678 175	Schwanfeld		37	21	16	5	3	2	32	18	14
678 193	Werneck, M.		26	13	13	26	13	13	-	-	-
679 143	Hausen b. Würzburg		31	17	14	5	3	2	26	14	12
679 169	Oberpleichfeld		30	12	18	3	2	1	27	10	17
679 185	Rottendorf		12	11	1	12	11	1	-	-	-
679 201	Unterpleichfeld		59	42	17	17	12	5	42	30	12
679 202	Veitshöchheim		15	13	2	14	12	2	1	1	-
	Übrige Gemeinden		114	88	26	104	80	24	10	8	2
	Auspendler zusammen		1248	792	456	933	619	314	315	173	142
von 679 118 Bieberehren nach											
663 000	Würzburg		43	33	10	35	26	9	8	7	1
679 114	Aub, St.		10	9	1	10	9	1	-	-	-
679 170	Ochsenfurt, St.		42	33	9	36	31	5	6	2	4
679 179	Riedenheim		38	20	18	1	-	1	37	20	17
679 182	Röttingen, St.		74	44	30	52	34	18	22	10	12
08 128 007	BAD MERGENTHEIM, STADT		30	6	24	28	6	22	2	-	2
08 128 020	CREGLINGEN, STADT		104	62	42	71	50	21	33	12	21
08 128 082	NIEDERSTETTEN, STADT		14	6	8	14	6	8	-	-	-
08 128 126	WEIKERSHEIM, STADT		49	37	12	38	31	7	11	6	5
	Übrige Gemeinden		55	40	15	48	35	13	7	5	2
	Auspendler zusammen		459	290	169	333	228	105	126	62	64
von 679 122 Bütthard, M. nach											
663 000	Würzburg		224	113	111	169	92	77	55	21	34
679 134	Gaukönigshofen		42	28	14	3	2	1	39	26	13
679 138	Giebelstadt, M.		22	12	10	22	12	10	-	-	-
679 153	Kirchheim		10	8	2	10	8	2	-	-	-
679 170	Ochsenfurt, St.		32	19	13	19	12	7	13	7	6
08 128 007	BAD MERGENTHEIM, STADT		30	9	21	26	9	17	4	-	4
	Übrige Gemeinden		80	60	20	77	59	19	3	2	1
	Auspendler zusammen		440	249	191	326	193	133	114	56	58
von 679 124 Eibelstadt, St. nach											
662 000	Schweinfurt		12	11	1	7	6	1	5	5	-
663 000	Würzburg		652	404	248	524	338	186	128	66	62
675 141	Kitzingen, GKSt.		21	12	9	19	10	9	2	2	-
679 131	Frickenhäuser a. Main, M.		12	7	5	8	5	3	4	2	2

1) Ohne Pendler mit unbestimmtem Ziel.

2) Einschl. erwerbstätige Schüler und Studierende.

3) Ohne erwerbstätige Schüler und Studierende.

Die Auspendler Bayerns (Erwerbstätige sowie Schüler und Studierende) am 25. Mai 1987 nach Wohnsitz- und Zielgemeinden ¹⁾

Gemeinde- schlüssel- nummer	Gebiet		Auspendler			davon					
	Wohnsitzgemeinde					Berufspendler ²⁾			Ausbildungspendler ³⁾		
	Zielgemeinde		insgesamt	männlich	weiblich	insgesamt	männlich	weiblich	insgesamt	männlich	weiblich
	1	2	3	4	5	6	7	8	9		
679 170	Dachsenfurt, St.		98	69	29	76	55	21	22	14	8
679 185	Rottendorf		11	10	1	11	10	1	-	-	-
679 187	Sommerhausen, M.		76	40	36	10	5	5	66	35	31
679 202	Veitshöchheim		13	13	-	13	13	-	-	-	-
	Übrige Gemeinden		96	65	31	96	65	31	-	-	-
	Auspendler zusammen		991	631	360	764	507	257	227	124	103
von 679 126	Eisingen nach										
663 000	Würzburg		718	429	289	566	351	215	152	78	74
679 147	Höchberg		108	71	37	57	37	20	51	34	17
679 202	Veitshöchheim		12	8	4	12	8	4	-	-	-
	Übrige Gemeinden		116	88	28	112	84	28	4	4	-
	Auspendler zusammen		954	596	358	747	480	267	207	116	91
von 679 128	Erlabrunn nach										
663 000	Würzburg		501	295	206	413	254	159	88	41	47
679 161	Margetshöchheim		110	61	49	12	5	7	98	56	42
679 202	Veitshöchheim		28	18	10	22	14	8	6	4	2
679 209	Zell a.Main, M.		12	9	3	10	9	1	2	-	2
	Übrige Gemeinden		64	48	16	57	42	15	7	6	1
	Auspendler zusammen		715	431	284	514	324	190	201	107	94
von 679 130	Estenfeld nach										
662 000	Schweinfurt		27	23	4	21	17	4	6	6	-
663 000	Würzburg		1715	1013	702	1346	818	528	369	195	174
675 141	Kitzingen, GKSt.		16	8	8	16	8	8	-	-	-
675 174	Volkach, St.		11	7	4	11	7	4	-	-	-
679 147	Höchberg		17	13	4	13	10	3	4	3	1
679 156	Kürnach		28	14	14	9	7	2	19	7	12
679 180	Rimpar, M.		26	19	7	24	19	5	2	-	2
679 185	Rottendorf		22	11	11	22	11	11	-	-	-
679 202	Veitshöchheim		23	18	5	20	15	5	3	3	-
	Übrige Gemeinden		133	98	35	129	96	33	4	2	2
	Auspendler zusammen		2018	1224	794	1611	1008	603	407	216	191
von 679 131	Frickenhausen a.Main, M nach										
663 000	Würzburg		155	88	67	132	76	56	23	12	11
675 141	Kitzingen, GKSt.		24	14	10	21	13	8	3	1	2
675 147	Marktbreit, St.		30	19	11	17	13	4	13	6	7
679 170	Dachsenfurt, St.		213	128	85	188	117	71	25	11	14
679 187	Sommerhausen, M.		37	18	19	2	2	-	35	16	19
	Übrige Gemeinden		63	51	12	55	46	9	8	5	3
	Auspendler zusammen		522	318	204	415	267	148	107	51	56
von 679 134	Gaukönigshofen nach										
663 000	Würzburg		207	109	98	192	103	89	15	6	9
675 141	Kitzingen, GKSt.		13	9	4	10	6	4	3	3	-
675 147	Marktbreit, St.		71	40	31	15	6	9	56	34	22
679 138	Giebelstadt, M.		38	27	11	38	27	11	-	-	-
679 170	Dachsenfurt, St.		245	147	98	203	125	78	42	22	20
679 188	Sonderhofen		45	23	22	4	4	-	41	19	22
	Übrige Gemeinden		85	74	11	81	70	11	4	4	-
	Auspendler zusammen		704	429	275	543	341	202	161	88	73
von 679 135	Gelchsheim, M. nach										
575 168	Uffenheim, St.		10	5	5	5	3	2	5	2	3
663 000	Würzburg		73	42	31	56	35	21	17	7	10
679 114	Aub, St.		51	27	24	11	6	5	40	21	19
679 138	Giebelstadt, M.		12	10	2	12	10	2	-	-	-
679 170	Dachsenfurt, St.		85	40	45	77	36	41	8	4	4
679 182	Röttingen, St.		37	18	19	7	3	4	30	15	15
	Übrige Gemeinden		53	37	16	39	29	10	14	8	6
	Auspendler zusammen		321	179	142	207	122	85	114	57	57
von 679 136	Gerbrunn nach										
564 000	Nürnberg		12	9	3	12	9	3	-	-	-
662 000	Schweinfurt		16	15	1	14	13	1	2	2	-
663 000	Würzburg		2802	1576	1226	1819	1063	756	983	513	470
675 141	Kitzingen, GKSt.		41	31	10	37	27	10	4	4	-
679 147	Höchberg		28	18	10	21	12	9	7	6	1
679 170	Dachsenfurt, St.		13	9	4	13	9	4	-	-	-
679 175	Randersacker, M.		12	2	10	12	2	10	-	-	-
679 185	Rottendorf		34	20	14	34	20	14	-	-	-
679 202	Veitshöchheim		28	18	10	27	17	10	1	1	-
	Übrige Gemeinden		140	105	35	137	102	35	3	3	-
	Auspendler zusammen		3126	1803	1323	2126	1274	852	1000	529	471

¹⁾ Ohne Pendler mit unbestimmtem Ziel.

²⁾ Einschl. erwerbstätige Schüler und Studierende.

³⁾ Ohne erwerbstätige Schüler und Studierende.

Die Auspendler Bayerns (Erwerbstätige sowie Schüler und Studierende) am 25. Mai 1987 nach Wohnsitz- und Zielgemeinden 1)

Gemeinde- schlüssel- nummer	Gebiet		Auspendler			davon					
	Wohnsitzgemeinde	Zielgemeinde				Berufspendler 2)			Ausbildungspendler 3)		
			insgesamt	männlich	weiblich	insgesamt	männlich	weiblich	insgesamt	männlich	weiblich
			1	2	3	4	5	6	7	8	9
von 679 137	Geroldshausen	nach									
663 000	Würzburg		272	158	114	220	135	85	52	23	29
679 147	Höchberg		10	4	6	10	4	6	-	-	-
679 153	Kirchheim		60	33	27	17	12	5	43	21	22
679 155	Kleinrinderfeld		41	25	16	7	5	2	34	20	14
679 176	Reichenberg, M.		10	5	5	10	5	5	-	-	-
	Übrige Gemeinden		57	39	18	53	36	17	4	3	1
	Auspendler zusammen		450	264	186	317	197	120	133	67	66
von 679 138	Giebelstadt, M.	nach									
663 000	Würzburg		794	445	349	612	363	249	182	82	100
675 141	Kitzingen, GKSt.		12	10	2	9	7	2	3	3	-
679 122	Büttard, M.		31	19	12	9	7	2	22	12	10
679 134	Gaukönigshofen		58	33	25	7	3	4	51	30	21
679 137	Geroldshausen		15	12	3	15	12	3	-	-	-
679 147	Höchberg		10	6	4	8	5	3	2	1	1
679 153	Kirchheim		21	19	2	21	19	2	-	-	-
679 170	Ochsenfurt, St.		142	87	55	98	65	33	44	22	22
679 202	Veitshöchheim		11	10	1	11	10	1	-	-	-
08 128 007	BAD MERGENTHEIM, STADT		15	6	9	15	6	9	-	-	-
08 128 139	LAUDA-KÖNIGSHOFEN, ST.		10	10	-	10	10	-	-	-	-
	Übrige Gemeinden		139	102	37	125	93	32	14	9	5
	Auspendler zusammen		1258	759	499	940	600	340	318	159	159
von 679 141	Greußenheim	nach									
663 000	Würzburg		396	254	142	338	225	113	58	29	29
679 146	Hettstadt		11	9	2	2	2	-	9	7	2
679 147	Höchberg		27	23	4	16	14	2	11	9	2
679 196	Uettingen		14	7	7	14	7	7	-	-	-
679 202	Veitshöchheim		10	7	3	10	7	3	-	-	-
679 205	Waldbüttelbrunn		38	26	12	4	3	1	34	23	11
	Übrige Gemeinden		88	60	28	87	60	27	1	-	1
	Auspendler zusammen		584	386	198	471	318	153	113	68	45
von 679 142	Güntersleben	nach									
663 000	Würzburg		1285	752	533	1038	624	414	247	128	119
677 148	Karlstadt, St.		10	8	2	10	8	2	-	-	-
679 147	Höchberg		45	34	11	18	13	5	27	21	6
679 161	Margetshöchheim		11	7	4	11	7	4	-	-	-
679 180	Rimpar, M.		19	11	8	19	11	8	-	-	-
679 202	Veitshöchheim		215	143	72	124	80	44	91	63	28
	Übrige Gemeinden		126	101	25	123	98	25	3	3	-
	Auspendler zusammen		1711	1056	655	1343	841	502	368	215	153
von 679 143	Hausen b. Würzburg	nach									
662 000	Schweinfurt		76	56	20	72	53	19	4	3	1
663 000	Würzburg		438	283	155	364	249	115	74	34	40
677 114	Arnstein, St.		39	19	20	14	11	3	25	8	17
678 193	Werneck, M.		33	15	18	33	15	18	-	-	-
679 117	Bergtheim		27	15	12	21	12	9	6	3	3
679 201	Unterpleichfeld		63	29	34	8	4	4	55	25	30
679 202	Veitshöchheim		14	11	3	14	11	3	-	-	-
	Übrige Gemeinden		82	63	19	80	61	19	2	2	-
	Auspendler zusammen		772	491	281	606	416	190	166	75	91
von 679 144	Helmstadt, M.	nach									
663 000	Würzburg		585	390	195	542	376	166	43	14	29
677 154	Triefenstein, M.		10	10	-	10	10	-	-	-	-
677 157	Marktheidenfeld, St.		82	47	35	61	38	23	21	9	12
679 126	Eisingen		15	12	3	14	11	3	1	1	-
679 147	Höchberg		36	20	16	28	16	12	8	4	4
679 164	Neubrunn, M.		49	29	20	46	28	18	3	1	2
679 165	Altertheim		20	2	18	20	2	18	-	-	-
679 196	Uettingen		12	8	4	12	8	4	-	-	-
679 202	Veitshöchheim		18	14	4	18	14	4	-	-	-
08 128 131	WERTHEIM, STADT		16	12	4	16	12	4	-	-	-
	Übrige Gemeinden		88	62	26	85	61	24	3	1	2
	Auspendler zusammen		931	606	325	852	576	276	79	30	49
von 679 146	Hettstadt	nach									
663 000	Würzburg		858	530	328	762	483	279	96	47	46
677 157	Marktheidenfeld, St.		11	9	2	11	9	2	-	-	-
679 126	Eisingen		20	7	13	19	7	12	1	-	1
679 141	Greußenheim		12	2	10	1	1	-	11	1	10
679 147	Höchberg		58	34	24	31	21	10	27	13	14
679 161	Margetshöchheim		10	5	5	10	5	5	-	-	-
679 185	Rottendorf		12	7	5	12	7	5	-	-	-
679 202	Veitshöchheim		18	15	3	18	15	3	-	-	-

1) Ohne Pendler mit unbestimmtem Ziel.

2) Einschl. erwerbstätige Schüler und Studierende.

3) Ohne erwerbstätige Schüler und Studierende.

Die Auspendler Bayerns (Erwerbstätige sowie Schüler und Studierende) am 25. Mai 1987 nach Wohnsitz- und Zielgemeinden 1)

Gemeinde- schlüssel- nummer	Gebiet		Auspendler			davon					
	Wohnsitzgemeinde	Zielgemeinde				Berufspendler 2)			Ausbildungspendler 3)		
			insgesamt	männlich	weiblich	insgesamt	männlich	weiblich	insgesamt	männlich	weiblich
	1	2	3	4	5	6	7	8	9		
679 205	Waldbüttelbrunn		59	29	30	11	6	5	48	23	25
679 209	Zell a.Main, M.		17	13	4	13	11	2	4	2	2
	Übrige Gemeinden		62	50	12	57	46	11	5	4	1
	Auspendler zusammen		1137	701	436	945	611	334	192	90	102
von 679 147	Höchberg nach										
564 000	Nürnberg		14	13	1	14	13	1	-	-	-
662 000	Schweinfurt		33	24	9	25	16	9	8	8	-
663 000	Würzburg		3533	2069	1464	2559	1571	988	974	498	476
675 141	Kitzingen, GKSt.		17	11	6	15	10	5	2	1	1
677 148	Karlstadt, St.		10	7	3	10	7	3	-	-	-
677 157	Marktheidenfeld, St.		17	6	11	17	6	11	-	-	-
679 126	Eisingen		46	19	27	46	19	27	-	-	-
679 146	Hettstadt		10	4	6	10	4	6	-	-	-
679 154	Kist		10	8	2	10	8	2	-	-	-
679 170	Dachsenfurt, St.		13	9	4	13	9	4	-	-	-
679 185	Rottendorf		16	11	5	16	11	5	-	-	-
679 202	Veitshöchheim		62	49	13	58	47	11	4	2	2
679 205	Waldbüttelbrunn		16	11	5	16	11	5	-	-	-
679 209	Zell a.Main, M.		11	7	4	11	7	4	-	-	-
08 128 115	TAUBERBISCHOF-SHEIM, ST.		11	9	2	11	9	2	-	-	-
08 128 131	WERTHEIM, STADT		10	6	4	10	6	4	-	-	-
	Übrige Gemeinden		197	133	64	194	132	62	3	1	2
	Auspendler zusammen		4026	2396	1630	3035	1886	1149	991	510	481
von 679 149	Holzkirchen nach										
663 000	Würzburg		232	152	80	217	143	74	15	9	6
677 157	Marktheidenfeld, St.		70	40	30	39	26	13	31	14	17
679 144	Helmstadt, M.		82	51	31	7	6	1	75	45	30
679 147	Höchberg		10	6	4	9	6	3	1	-	1
679 177	Remlingen, M.		11	6	5	9	4	5	2	2	-
679 196	Uettingen		24	15	9	13	10	3	11	5	6
08 128 131	WERTHEIM, STADT		19	9	10	19	9	10	-	-	-
	Übrige Gemeinden		61	48	13	56	44	12	5	4	1
	Auspendler zusammen		509	327	182	369	248	121	140	79	61
von 679 153	Kirchheim nach										
663 000	Würzburg		487	296	191	361	219	142	126	77	49
679 126	Eisingen		14	6	8	14	6	8	-	-	-
679 137	Geroldshausen		16	14	2	16	14	2	-	-	-
679 138	Giebelstadt, M.		18	14	4	18	14	4	-	-	-
679 147	Höchberg		12	9	3	10	7	3	2	2	-
679 155	Kleinrinderfeld		73	40	33	20	17	3	53	23	30
679 170	Dachsenfurt, St.		16	9	7	13	7	6	3	2	1
679 202	Veitshöchheim		13	6	7	13	6	7	-	-	-
08 128 115	TAUBERBISCHOF-SHEIM, ST.		12	9	3	12	9	3	-	-	-
	Übrige Gemeinden		83	58	25	80	56	24	3	2	1
	Auspendler zusammen		744	461	283	557	355	202	187	106	81
von 679 154	Kist nach										
663 000	Würzburg		790	478	312	661	415	246	129	63	66
679 126	Eisingen		34	18	16	33	17	16	1	1	-
679 147	Höchberg		87	44	43	41	21	20	46	23	23
679 202	Veitshöchheim		10	8	2	10	8	2	-	-	-
	Übrige Gemeinden		110	86	24	107	83	24	3	3	-
	Auspendler zusammen		1031	634	397	852	544	308	179	90	89
von 679 155	Kleinrinderfeld nach										
663 000	Würzburg		464	260	204	399	237	162	65	23	42
679 137	Geroldshausen		16	16	-	16	16	-	-	-	-
679 147	Höchberg		43	25	18	34	21	13	9	4	5
679 153	Kirchheim		128	77	51	31	27	4	97	50	47
	Übrige Gemeinden		105	82	23	100	78	22	5	4	1
	Auspendler zusammen		756	460	296	580	379	201	176	81	95
von 679 156	Kürnach nach										
662 000	Schweinfurt			24	5	29	24	5	-	-	-
663 000	Würzburg		1120	653	467	866	515	351	254	138	116
675 174	Volkach, St.		11	7	4	11	7	4	-	-	-
679 130	Estenfeld		84	45	39	33	20	13	51	25	26
679 147	Höchberg		12	7	5	11	7	4	1	-	1
679 185	Rottendorf		10	9	1	10	9	1	-	-	-
679 202	Veitshöchheim		20	17	3	18	15	3	2	2	-
	Übrige Gemeinden		99	69	30	99	69	30	-	-	-
	Auspendler zusammen		1385	831	554	1077	666	411	308	165	143

1) Ohne Pendler mit unbestimmtem Ziel.

2) Einschl. erwerbstätige Schüler und Studierende.

3) Ohne erwerbstätige Schüler und Studierende.

Die Auspendler Bayerns (Erwerbstätige sowie Schüler und Studierende) am 25. Mai 1987 nach Wohnsitz- und Zielgemeinden ¹⁾

Gemeinde- schlüssel- nummer	Gebiet		Auspendler			davon						
	Wohnsitzgemeinde	Zielgemeinde	insgesamt	männlich	weiblich	Berufspendler ²⁾			Ausbildungspendler ³⁾			
						insgesamt	männlich	weiblich	insgesamt	männlich	weiblich	
	1	2	3	4	5	6	7	8	9			
von 679 161	Margetshöchheim nach											
663 000	Würzburg		1031	612	419	807	484	323	224	128	96	
677 148	Karlstadt, St.		11	10	1	11	10	1	-	-	-	
679 147	Höchberg		26	15	11	12	12	-	14	3	11	
679 202	Veitshöchheim		53	29	24	50	27	23	3	2	1	
679 209	Zell a.Main, M.		24	11	13	23	11	12	1	-	1	
	Übrige Gemeinden		79	58	21	75	55	20	4	3	1	
	Auspendler zusammen		1224	735	489	978	599	379	246	136	110	
von 679 164	Neubrunn, M. nach											
663 000	Würzburg		401	241	160	354	229	125	47	12	35	
677 157	Marktheidenfeld, St.		81	32	49	50	19	31	31	13	18	
679 144	Helmstadt, M.		84	41	43	10	7	3	74	34	40	
679 147	Höchberg		21	11	10	7	6	1	14	5	9	
08 128 115	TAUBERBISCHOF SHEIM, ST.		66	54	12	66	54	12	-	-	-	
08 128 128	WERBACH		12	7	5	12	7	5	-	-	-	
08 128 131	WERTHEIM, STADT		50	36	14	50	36	14	-	-	-	
	Übrige Gemeinden		106	77	29	100	73	27	6	4	2	
	Auspendler zusammen		821	499	322	649	431	218	172	68	104	
von 679 165	Altertheim nach											
663 000	Würzburg		385	249	136	343	230	113	42	19	23	
679 126	Eisingen		35	27	8	35	27	8	-	-	-	
679 147	Höchberg		91	46	45	31	15	16	60	31	29	
679 154	Kist		53	29	24	9	6	3	44	23	21	
679 164	Neubrunn, M.		27	17	10	27	17	10	-	-	-	
08 128 115	TAUBERBISCHOF SHEIM, ST.		33	25	8	32	24	8	1	1	-	
	Übrige Gemeinden		113	87	26	111	85	26	2	2	-	
	Auspendler zusammen		737	480	257	588	404	184	149	76	73	
von 679 167	Eisenheim, M. nach											
662 000	Schweinfurt		83	68	15	78	64	14	5	4	1	
663 000	Würzburg		206	124	82	165	109	56	41	15	26	
675 174	Volkach, St.		51	32	19	26	18	8	25	14	11	
678 175	Schwanfeld		75	44	31	5	4	1	70	40	30	
	Übrige Gemeinden		70	44	26	62	39	23	8	5	3	
	Auspendler zusammen		485	312	173	336	234	102	149	78	71	
von 679 169	Oberpleichfeld nach											
662 000	Schweinfurt		15	13	2	15	13	2	-	-	-	
663 000	Würzburg		276	159	117	244	142	102	32	17	15	
675 117	Dettelbach, St.		23	9	14	4	3	1	19	6	13	
679 117	Bergtheim		42	29	13	13	8	5	29	21	8	
679 143	Hausen b. Würzburg		12	8	4	2	2	-	10	6	4	
679 201	Unterpleichfeld		20	13	7	5	4	1	15	9	6	
679 209	Zell a.Main, M.		11	5	6	5	3	2	6	2	4	
	Übrige Gemeinden		52	44	8	50	42	8	2	2	-	
	Auspendler zusammen		451	280	171	338	217	121	113	63	50	
von 679 170	Dachsenfurt, St. nach											
564 000	Nürnberg		13	11	2	13	11	2	-	-	-	
575 168	Uffenheim, St.		23	18	5	18	14	4	5	4	1	
662 000	Schweinfurt		13	12	1	5	4	1	8	8	-	
663 000	Würzburg		1359	800	559	1059	656	403	300	144	156	
675 141	Kitzingen, GKSt.		193	108	85	161	90	71	32	18	14	
675 147	Marktbreit, St.		333	196	137	121	68	53	212	128	84	
679 114	Aub, St.		15	8	7	15	8	7	-	-	-	
679 124	Eibelsstadt, St.		34	28	6	34	28	6	-	-	-	
679 131	Frickenhäuser a.Main, M.		64	33	31	36	18	18	28	15	13	
679 134	Gaukönigshofen		15	11	4	15	11	4	-	-	-	
679 135	Gelchsheim, M.		11	10	1	11	10	1	-	-	-	
679 136	Gerbrunn		11	10	1	11	10	1	-	-	-	
679 138	Giebelstadt, M.		64	57	7	64	57	7	-	-	-	
679 147	Höchberg		18	14	4	15	13	2	3	1	2	
679 182	Röttingen, St.		15	11	4	15	11	4	-	-	-	
679 185	Rottendorf		17	10	7	17	10	7	-	-	-	
679 187	Sommerhausen, M.		22	12	10	21	12	9	1	-	1	
679 202	Veitshöchheim		36	27	9	35	26	9	1	1	-	
679 206	Winterhausen, M.		34	29	5	34	29	5	-	-	-	
08 128 007	BAD MERGENTHEIM, STADT		10	7	3	10	7	3	-	-	-	
	Übrige Gemeinden		199	162	37	194	158	36	5	4	1	
	Auspendler zusammen		2499	1574	925	1904	1251	653	595	323	272	
von 679 174	Prosselsheim nach											
662 000	Schweinfurt		18	15	3	15	12	3	3	3	-	
663 000	Würzburg		240	140	100	204	126	78	36	14	22	
675 117	Dettelbach, St.		22	17	5	6	5	1	16	12	4	
675 174	Volkach, St.		15	10	5	13	10	3	2	-	2	

¹⁾ Ohne Pendler mit unbestimmtem Ziel.

²⁾ Einschl. erwerbstätige Schüler und Studierende.

³⁾ Ohne erwerbstätige Schüler und Studierende.

Die Auspendler Bayerns (Erwerbstätige sowie Schüler und Studierende) am 25. Mai 1987 nach Wohnsitz- und Zielgemeinden ¹⁾

Gemeinde- schlüssel- nummer	Gebiet		Auspendler			davon					
	Wohnsitzgemeinde					Berufspendler ²⁾			Ausbildungspendler ³⁾		
	Zielgemeinde		insgesamt	männlich	weiblich	insgesamt	männlich	weiblich	insgesamt	männlich	weiblich
	1	2	3	4	5	6	7	8	9		
678 175	Schwanfeld		14	9	5	-	-	-	14	9	5
679 130	Estenfeld		23	13	10	8	6	2	15	7	8
679 156	Kürnach		43	20	23	2	1	1	41	19	22
679 185	Rottendorf		12	5	7	12	5	7	-	-	-
	übrige Gemeinden		58	36	22	49	29	20	9	7	2
	Auspendler zusammen		445	265	180	309	194	115	136	71	65
von 679 175	Randersacker, M.	nach									
662 000	Schweinfurt		12	12	-	10	10	-	2	2	-
663 000	Würzburg		1253	711	542	957	553	404	296	158	138
675 141	Kitzingen, GKSt.		14	9	5	13	8	5	1	1	-
679 124	Eibelstadt, St.		19	15	4	19	15	4	-	-	-
679 136	Gerbrunn		58	36	22	25	17	8	33	19	14
679 147	Höchberg		23	15	8	22	15	7	1	-	1
679 170	Ochsenfurt, St.		28	17	11	26	16	10	2	1	1
679 185	Rottendorf		29	18	11	29	18	11	-	-	-
679 202	Veitshöchheim		21	18	3	17	16	1	4	2	2
	übrige Gemeinden		103	76	27	102	76	26	1	-	1
	Auspendler zusammen		1560	927	633	1220	744	476	340	183	157
von 679 176	Reichenberg, M.	nach									
663 000	Würzburg		1149	676	473	873	544	329	276	132	144
679 126	Eisingen		12	6	6	11	5	6	1	1	-
679 137	Geroldshausen		11	9	2	11	9	2	-	-	-
679 138	Giebelstadt, M.		24	20	4	24	20	4	-	-	-
679 147	Höchberg		39	31	8	32	28	4	7	3	4
679 153	Kirchheim		10	6	4	7	5	2	3	1	2
679 155	Kleinrinderfeld		64	38	26	5	3	2	59	35	24
679 170	Ochsenfurt, St.		18	10	8	16	9	7	2	1	1
679 202	Veitshöchheim		17	11	6	16	11	5	1	-	1
	übrige Gemeinden		89	68	21	87	66	21	2	2	-
	Auspendler zusammen		1433	875	558	1082	700	382	351	175	176
von 679 177	Remlingen, M.	nach									
663 000	Würzburg		238	147	91	201	133	68	37	14	23
677 157	Marktheidenfeld, St.		114	60	54	94	48	46	20	12	8
679 144	Helmstadt, M.		75	32	43	8	3	5	67	29	38
679 147	Höchberg		15	8	7	10	5	5	5	3	2
679 196	Uettingen		35	23	12	26	20	6	9	3	6
	übrige Gemeinden		84	61	23	74	57	17	10	4	6
	Auspendler zusammen		561	331	230	413	266	147	148	65	83
von 679 179	Riedenheim	nach									
663 000	Würzburg		85	54	31	78	49	29	7	5	2
679 138	Giebelstadt, M.		19	12	7	19	12	7	-	-	-
679 170	Ochsenfurt, St.		37	20	17	23	13	10	14	7	7
679 182	Röttingen, St.		51	35	16	27	21	6	24	14	10
08 128 007	BAD MERGENTHEIM, STADT		13	8	5	12	7	5	1	1	-
	übrige Gemeinden		66	53	13	56	49	7	10	4	6
	Auspendler zusammen		271	182	89	215	151	64	56	31	25
von 679 180	Rimpar, M.	nach									
662 000	Schweinfurt		38	35	3	31	28	3	7	7	-
663 000	Würzburg		2386	1409	977	1956	1199	757	430	210	220
672 127	Hammelburg, St.		14	14	-	14	14	-	-	-	-
675 141	Kitzingen, GKSt.		18	16	2	17	15	2	1	1	-
675 174	Volkach, St.		13	13	-	12	12	-	1	1	-
677 114	Arnstein, St.		33	18	15	25	14	11	8	4	4
679 130	Estenfeld		56	46	10	56	46	10	-	-	-
679 136	Gerbrunn		21	16	5	21	16	5	-	-	-
679 142	Güntersleben		10	6	4	10	6	4	-	-	-
679 147	Höchberg		23	16	7	18	14	4	5	2	3
679 185	Rottendorf		22	15	7	22	15	7	-	-	-
679 202	Veitshöchheim		76	59	17	60	48	12	16	11	5
	übrige Gemeinden		165	128	37	162	128	34	3	-	3
	Auspendler zusammen		2875	1791	1084	2404	1555	849	471	236	235
von 679 182	Röttingen, St.	nach									
663 000	Würzburg		83	59	24	78	56	22	5	3	2
679 114	Aub, St.		10	9	1	10	9	1	-	-	-
679 170	Ochsenfurt, St.		49	29	20	36	25	11	13	4	9
679 179	Riedenheim		22	10	12	6	4	2	16	6	10
08 128 007	BAD MERGENTHEIM, STADT		52	14	38	41	13	28	11	1	10
08 128 020	CREGLINGEN, STADT		46	26	20	21	14	7	25	12	13
08 128 082	NIEDERSTETTEN, STADT		27	12	15	27	12	15	-	-	-
08 128 126	WEIKERSHEIM, STADT		84	52	32	56	36	20	28	16	12
	übrige Gemeinden		80	60	20	67	53	14	13	7	6
	Auspendler zusammen		453	271	182	342	222	120	111	49	62

¹⁾ Ohne Pendler mit unbestimmtem Ziel.²⁾ Einschl. erwerbstätige Schüler und Studierende.³⁾ Ohne erwerbstätige Schüler und Studierende.

Die Auspendler Bayerns (Erwerbstätige sowie Schüler und Studierende) am 25. Mai 1987 nach Wohnsitz- und Zielgemeinden 1)

Gemeinde- schlüssel- nummer	Gebiet		Auspendler			davon														
						Berufspendler 2)			Ausbildungspendler 3)											
	Wohnsitzgemeinde	Zielgemeinde	insgesamt	männlich	weiblich	insgesamt	männlich	weiblich	insgesamt	männlich	weiblich									
			1	2	3	4	5	6	7	8	9									
von 679 185	Rottendorf nach																			
662 000	Schweinfurt		19	17	2	13	11	2	6		6									
663 000	Würzburg		1422	865	557	1121	709	412	301	156	145									
675 117	Dettelbach, St.		38	32	6	7	4	3	31	28	3									
675 141	Kitzingen, GKSt.		55	32	23	42	24	18	13	8	5									
679 136	Gerbrunn		64	38	26	14	8	6	50	30	20									
679 147	Höchberg		12	5	7	10	4	6	2	1	1									
679 202	Veitshöchheim		26	23	3	25	23	2	1		1									
	Übrige Gemeinden		111	85	26	106	81	25	5	4	1									
	Auspendler zusammen		1747	1097	650	1338	864	474	409	233	176									
von 679 187	Sommerhausen, M. nach																			
663 000	Würzburg		327	205	122	276	180	96	51	25	26									
675 141	Kitzingen, GKSt.		11	5	6	10	5	5	1		1									
679 124	Eibelstadt, St.		65	31	34	16	9	7	49	22	27									
679 170	Ochsenfurt, St.		71	38	33	51	31	20	20	7	13									
	Übrige Gemeinden		77	60	17	74	57	17	3	3										
	Auspendler zusammen		551	339	212	427	282	145	124	57	67									
von 679 188	Sonderhofen nach																			
663 000	Würzburg		69	39	30	60	33	27	9	6	3									
679 134	Gaukönigshofen		25	17	8	9	7	2	16	10	6									
679 135	Gelchsheim, M.		15	10	5	15	10	5	-	-	-									
679 138	Giebelstadt, M.		14	11	3	14	11	3	-	-	-									
679 170	Ochsenfurt, St.		70	38	32	58	31	27	12	7	5									
	Übrige Gemeinden		51	34	17	49	33	16	2	1	1									
	Auspendler zusammen		244	149	95	205	125	80	39	24	15									
von 679 192	Tauberrettersheim nach																			
663 000	Würzburg		18	10	8	14	9	5	4	1	3									
679 170	Ochsenfurt, St.		10	5	5	10	5	5	-	-	-									
679 182	Röttingen, St.		80	34	46	-	-	-	80	34	46									
08 128 007	BAD MERGENTHEIM, STADT		66	35	31	58	34	24	8	1	7									
08 128 020	CREGLINGEN, STADT		18	14	4	5	4	1	13	10	3									
08 128 082	NIEDERSTETTEN, STADT		23	17	6	23	17	6	-	-	-									
08 128 126	WEIKERSHEIM, STADT		100	73	27	94	69	25	6	4	2									
	Übrige Gemeinden		30	27	3	27	24	3	3	3	-									
	Auspendler zusammen		345	215	130	231	162	69	114	53	61									
von 679 193	Theilheim nach																			
663 000	Würzburg		687	407	280	586	363	223	101	44	57									
675 141	Kitzingen, GKSt.		29	22	7	28	22	6	1	-	1									
679 136	Gerbrunn		36	24	12	12	10	2	24	14	10									
679 147	Höchberg		14	13	1	12	11	1	2	2	-									
679 170	Ochsenfurt, St.		13	6	7	13	6	7	-	-	-									
679 175	Randersacker, M.		11	4	7	11	4	7	-	-	-									
679 185	Rottendorf		19	13	6	19	13	6	-	-	-									
679 202	Veitshöchheim		14	13	1	14	13	1	-	-	-									
	Übrige Gemeinden		63	48	15	61	47	14	2	1	1									
	Auspendler zusammen		886	550	336	756	489	267	130	61	69									
von 679 194	Thüngersheim nach																			
662 000	Schweinfurt		10	9	1	7	6	1	3	3	-									
663 000	Würzburg		767	475	292	689	444	245	78	31	47									
677 148	Karlstadt, St.		73	54	19	26	22	4	47	32	15									
677 203	Zellingen, M.		23	12	11	23	12	11	-	-	-									
679 185	Rottendorf		10	10	-	10	10	-	-	-	-									
679 202	Veitshöchheim		106	75	31	54	40	14	52	35	17									
	Übrige Gemeinden		86	57	29	84	55	29	2	2	-									
	Auspendler zusammen		1075	692	383	893	589	304	182	103	79									
von 679 196	Uettingen nach																			
663 000	Würzburg		350	211	139	300	193	107	50	18	32									
677 157	Marktheidenfeld, St.		48	21	27	39	17	22	9	4	5									
679 144	Helmstadt, M.		55	32	23	10	5	5	45	27	18									
679 147	Höchberg		19	11	8	8	6	2	11	5	6									
679 202	Veitshöchheim		14	13	1	13	13	-	1	-	1									
679 205	Waldbüttelbrunn		11	8	3	11	8	3	-	-	-									
	Übrige Gemeinden		79	53	26	63	45	18	16	8	8									
	Auspendler zusammen		576	349	227	444	287	157	132	62	70									
von 679 200	Leinach nach																			
663 000	Würzburg		774	476	298	660	420	240	114	56	58									
677 157	Marktheidenfeld, St.		12	7	5	12	7	5	-	-	-									
677 203	Zellingen, M.		23	5	18	23	5	18	-	-	-									
679 128	Erlabrunn		16	11	5	13	10	3	3	1	2									

1) Ohne Pendler mit unbestimmtem Ziel.

2) Einschl. erwerbstätige Schüler und Studierende.

3) Ohne erwerbstätige Schüler und Studierende.

Die Auspendler Bayerns (Erwerbstätige sowie Schüler und Studierende) am 25. Mai 1987 nach Wohnsitz- und Zielgemeinden ¹⁾

Gemeinde- schlüssel- nummer	Gebiet		Auspendler			davon					
	Wohnsitzgemeinde	Zielgemeinde				Berufspendler ²⁾			Ausbildungspendler ³⁾		
			insgesamt	männlich	weiblich	insgesamt	männlich	weiblich	insgesamt	männlich	weiblich
	1	2	3	4	5	6	7	8	9		
679 147	Höchberg		30	20	10	6	5	1	24	15	9
679 161	Margetshöchheim		98	52	46	18	11	7	80	41	39
679 202	Veitshöchheim		43	34	9	42	33	9	1	1	-
679 209	Zell a.Main, M.		11	9	2	7	6	1	4	3	1
	Übrige Gemeinden		94	77	17	92	75	17	2	2	-
	Auspendler zusammen		1101	691	410	873	572	301	228	119	109
von 679 201	Unterpleichfeld	nach									
564 000	Nürnberg		11	11	-	11	11	-	-	-	-
662 000	Schweinfurt		22	16	6	20	14	6	2	2	-
663 000	Würzburg		811	469	342	655	393	262	156	76	80
675 174	Volkach, St.		10	7	3	10	7	3	-	-	-
679 117	Bergtheim		20	12	8	18	12	6	2	-	2
679 130	Estenfeld		14	6	8	14	6	8	-	-	-
679 156	Kürnach		13	7	6	13	7	6	-	-	-
679 202	Veitshöchheim		18	13	5	15	11	4	3	2	1
	Übrige Gemeinden		89	63	26	79	59	20	10	4	6
	Auspendler zusammen		1008	604	404	835	520	315	173	84	89
von 679 202	Veitshöchheim	nach									
662 000	Schweinfurt		31	24	7	19	13	6	12	11	1
663 000	Würzburg		2890	1594	1296	2266	1282	984	624	312	312
675 141	Kitzingen, GKSt.		11	6	5	10	6	4	1	-	1
677 148	Karlstadt, St.		43	21	22	41	20	21	2	1	1
679 142	Günthersleben		11	5	6	11	5	6	-	-	-
679 147	Höchberg		47	32	15	30	19	11	17	13	4
679 161	Margetshöchheim		15	10	5	15	10	5	-	-	-
679 185	Rottendorf		16	8	8	16	8	8	-	-	-
679 209	Zell a.Main, M.		12	5	7	12	5	7	-	-	-
	Übrige Gemeinden		220	162	58	217	160	57	3	2	1
	Auspendler zusammen		3296	1867	1429	2637	1528	1109	659	339	320
von 679 204	Waldbrunn	nach									
663 000	Würzburg		705	414	291	560	348	212	145	66	79
679 126	Eisingen		113	48	65	64	27	37	49	21	28
679 147	Höchberg		104	67	37	55	34	21	49	33	16
679 154	Kist		13	12	1	13	12	1	-	-	-
679 202	Veitshöchheim		20	17	3	20	17	3	-	-	-
	Übrige Gemeinden		101	73	28	97	70	27	4	3	1
	Auspendler zusammen		1056	631	425	809	508	301	247	123	124
von 679 205	Waldbüttelbrunn	nach									
663 000	Würzburg		1401	860	541	1220	766	454	181	94	87
677 157	Marktheidenfeld, St.		12	7	5	12	7	5	-	-	-
679 126	Eisingen		15	9	6	15	9	6	-	-	-
679 141	Greußenheim		23	9	14	4	1	3	19	8	11
679 147	Höchberg		107	64	43	66	41	25	41	23	18
679 161	Margetshöchheim		12	7	5	12	7	5	-	-	-
679 185	Rottendorf		16	14	2	16	14	2	-	-	-
679 196	Uettingen		14	9	5	14	9	5	-	-	-
679 202	Veitshöchheim		36	26	10	35	26	9	1	-	1
679 209	Zell a.Main, M.		13	7	6	6	5	1	7	2	5
	Übrige Gemeinden		142	102	40	140	100	40	2	2	-
	Auspendler zusammen		1791	1114	677	1540	985	555	251	129	122
von 679 206	Winterhausen, M.	nach									
663 000	Würzburg		297	166	131	253	148	105	44	18	26
675 147	Marktbreit, St.		13	10	3	2	1	1	11	9	2
679 124	Eibelsstadt, St.		49	25	24	4	2	2	45	23	22
679 170	Ochsenfurt, St.		60	31	29	49	28	21	11	3	8
679 187	Sommerhausen, M.		49	27	22	18	9	9	31	18	13
	Übrige Gemeinden		58	49	9	51	43	8	7	6	1
	Auspendler zusammen		526	308	218	377	231	146	149	77	72
von 679 209	Zell a.Main, M.	nach									
662 000	Schweinfurt		14	12	2	8	6	2	6	6	-
663 000	Würzburg		1056	660	396	848	546	302	208	114	94
679 147	Höchberg		25	12	13	14	9	5	11	3	8
679 161	Margetshöchheim		36	18	18	12	4	8	24	14	10
679 202	Veitshöchheim		28	19	9	26	17	9	2	2	-
	Übrige Gemeinden		101	66	35	99	65	34	2	1	1
	Auspendler zusammen		1260	787	473	1007	647	360	253	140	113
	Lkr. Würzburg zusammen		56526	34516	22010	43910	27957	15953	12616	6559	6057
	Landkreise zusammen		316661	203704	112957	259626	174139	85487	57035	29565	27470
	Reg.-Bez. Unterfranken zusammen		333244	214573	118671	274984	184214	90770	58260	30359	27901

¹⁾ Ohne Pendler mit unbestimmtem Ziel.²⁾ Einschl. erwerbstätige Schüler und Studierende.³⁾ Ohne erwerbstätige Schüler und Studierende.

Die Auspendler Bayerns (Erwerbstätige sowie Schüler und Studierende) am 25. Mai 1987 nach Wohnsitz- und Zielgemeinden 1)

Gemeinde- schlüssel- nummer	Gebiet		Auspendler			davon					
	Wohnsitzgemeinde	Zielgemeinde	insgesamt	männlich	weiblich	Berufspendler 2)			Ausbildungspendler 3)		
						insgesamt	männlich	weiblich	insgesamt	männlich	weiblich
	1	2	3	4	5	6	7	8	9		
Regierungsbezirk Schwaben											

Kreisfreie Städte											

von 761 000	Augsburg	nach									
161 000	Ingolstadt		23	17	6	20	15	5	3	2	
162 000	München		4591	3174	1417	3566	2509	1057	1025	665	
174 115	Dachau, GKSt.		63	55	8	63	55	8	-	-	
174 126	Karlsfeld		10	10	-	10	10	-	-	-	
174 135	Odelzhausen		31	21	10	31	21	10	-	-	
175 124	Kirchseeon, M.		12	8	4	12	8	4	-	-	
176 123	Eichstätt, GKSt.		13	11	2	2	2	-	11	9	
178 120	Eching		29	15	14	29	15	14	-	2	
178 124	Freising, GKSt.		17	9	8	6	4	2	11	5	
179 121	Fürstenfeldbruck, St.		43	32	11	42	31	11	1	1	
179 123	Germering		15	11	4	15	11	4	-	-	
179 126	Gröbenzell		10	8	2	10	8	2	-	-	
179 134	Maisach		15	12	3	14	12	2	1	-	
179 142	Olching		13	10	3	13	10	3	-	1	
179 145	Puchheim		12	7	5	12	7	5	-	-	
181 128	Kaufering		18	14	4	18	14	4	-	-	
181 130	Landsberg a. Lech, GKSt.		112	89	23	107	88	19	5	1	
181 144	Utting a. Ammersee		15	15	-	15	15	-	-	4	
184 119	Garching b. München		38	37	1	30	30	-	8	7	
184 120	Gräfenling		19	15	4	18	14	4	1	1	
184 135	Oberschleißheim		11	9	2	9	9	-	2	-	
184 136	Ottobrunn		15	13	2	15	13	2	-	-	
184 138	Planegg		25	23	2	25	23	2	-	-	
184 139	Pullach i. Isartal		12	8	4	12	8	4	-	-	
184 145	Taufkirchen		29	25	4	29	25	4	-	-	
184 147	Unterföhring		10	9	1	10	9	1	-	-	
184 149	Unterschleißheim		27	16	11	27	16	11	-	-	
185 149	Neuburg a. d. Donau, GKSt.		10	7	3	10	7	3	-	-	
185 158	Schrobenhausen, St.		18	14	4	18	14	4	-	-	
188 120	Gauting		14	7	7	13	7	6	1	-	
188 144	Weßling		11	10	1	11	10	1	-	-	
564 000	Nürnberg		39	26	13	28	21	7	11	5	
762 000	Kaufbeuren		27	19	8	24	18	6	3	1	
763 000	Kempten (Allgäu)		10	5	5	10	5	5	-	-	
764 000	Memmingen		15	11	4	15	11	4	-	-	
771 112	Affing		48	34	14	48	34	14	-	-	
771 113	Aichach, St.		255	168	87	224	144	80	31	24	
771 114	Aindling, M.		24	11	13	24	11	13	-	-	
771 122	Dasing		51	35	16	50	34	16	1	1	
771 130	Friedberg, St.		2189	1513	676	2042	1418	624	147	95	
771 142	Kissing		525	365	160	524	365	159	1	1	
771 145	Merching		11	9	2	11	9	2	-	-	
771 146	Mering, M.		126	79	47	119	75	44	7	4	
771 149	Obergriesbach		11	9	2	11	9	2	-	3	
771 156	Pöttmes, M.		14	9	5	14	9	5	-	-	
771 158	Rehling		31	23	8	31	23	8	-	-	
771 169	Todtenweis		14	9	5	14	9	5	-	-	
772 111	Adelsried		43	36	7	43	36	7	-	-	
772 117	Aystetten		14	6	8	14	6	8	-	-	
772 125	Bobingen, St.		486	358	128	421	313	108	65	45	
772 130	Diedorf		131	87	44	131	87	44	-	20	
772 131	Dinkelscherben, M.		48	35	13	48	35	13	-	-	
772 141	Fischach, M.		60	47	13	58	46	12	2	1	
772 145	Gablingen		123	96	27	123	96	27	-	-	
772 147	Gersthofen, St.		1627	1200	427	1590	1173	417	37	27	
772 148	Gessertshausen		43	33	10	43	33	10	-	10	
772 149	Graben		44	40	4	44	40	4	-	-	
772 151	Großaitingen		14	10	4	14	10	4	-	-	
772 159	Horgau		18	12	6	18	12	6	-	-	
772 160	Kleinaitingen		16	15	1	16	15	1	-	-	
772 162	Klosterlechfeld		71	62	9	71	62	9	-	-	
772 163	Königsbrunn, St.		1854	1148	706	1410	885	525	444	263	
772 167	Kutzenhausen		66	63	3	65	62	3	1	1	
772 171	Langweid a. Lech		355	276	79	355	276	79	-	-	
772 177	Meitingen, M.		131	102	29	130	101	29	1	1	
772 184	Neusäß, St.		1557	1020	537	1344	884	460	213	136	
772 200	Schwabmünchen, St.		160	90	70	154	89	65	6	1	
772 202	Stadtbergen, M.		677	395	282	661	384	277	16	11	
772 207	Thierhaupten, M.		12	7	5	12	7	5	-	-	
772 209	Untermeitingen		27	22	5	27	22	5	-	-	
772 216	Welden, M.		20	14	6	20	14	6	-	-	
772 223	Zusmarshausen, M.		37	10	27	37	10	27	-	-	
773 125	Dillingen/Donau, GKSt.		36	23	13	25	18	7	11	5	
773 182	Wertingen, St.		62	47	15	61	46	15	1	1	
774 116	Ursberg		19	8	11	17	6	11	2	2	
774 121	Burgau, St.		15	14	1	15	14	1	-	-	
774 127	Dürflauingen		11	9	2	6	4	2	5	5	
774 135	Günzburg, GKSt.		47	25	22	43	24	19	4	1	
774 150	Krumbach (Schwaben), St.		38	26	12	33	25	8	5	1	
774 185	Thannhausen, St.		17	14	3	16	13	3	1	1	
775 135	Neu-Ulm, GKSt.		31	16	15	19	13	6	12	3	
778 116	Bad Wörishofen, St.		17	7	10	16	7	9	1	1	
778 137	Ettringen		13	13	-	13	13	-	-	-	

1) Ohne Pendler mit unbestimmtem Ziel.

2) Einschl. erwerbstätige Schüler und Studierende.

3) Ohne erwerbstätige Schüler und Studierende.

Die Auspendler Bayerns (Erwerbstätige sowie Schüler und Studierende) am 25. Mai 1987 nach Wohnsitz- und Zielgemeinden ¹⁾

Gemeinde- schlüssel- nummer	Gebiet		Auspendler			davon					
	Wohnsitzgemeinde	Zielgemeinde				Berufspendler ²⁾			Ausbildungspendler ³⁾		
			insgesamt	männlich	weiblich	insgesamt	männlich	weiblich	insgesamt	männlich	weiblich
			1	2	3	4	5	6	7	8	9
778 173	Mindelheim, St.		19	16	3	13	10	3	6	6	-
779 115	Asbach-Bäumenheim		16	11	5	16	11	5	-	-	-
779 131	Donauwörth, St.		103	72	31	102	71	31	1	1	-
779 194	Nördlingen, GKSt.		10	6	4	10	6	4	-	-	-
779 201	Rain, St.		10	5	5	10	5	5	-	-	-
08 111 000	STUTTGART, L'HAUPTSTADT		39	31	8	34	28	6	5	3	2
08 421 000	ULM, UNIV.-STADT		66	45	21	38	26	12	28	19	9
	Übrige Gemeinden		557	409	148	529	390	139	28	19	9
	Auspendler zusammen		17431	12017	5414	15266	10643	4623	2165	1374	791
von 762 000	Kaufbeuren nach										
162 000	München		403	312	91	312	252	60	91	60	31
179 121	Fürstenfeldbruck, St.		11	9	2	11	9	2	-	-	-
181 113	Denklingen		13	13	-	13	13	-	-	-	-
181 121	Fuchstal		10	6	4	10	6	4	-	-	-
181 128	Kaufering		10	9	1	10	9	1	-	-	-
181 130	Landsberg a. Lech, GKSt.		94	82	12	91	80	11	3	2	1
181 132	Penzing		13	12	1	13	12	1	-	-	-
188 144	Weßling		21	21	-	21	21	-	-	-	-
190 148	Schongau, St.		17	13	4	15	11	4	2	2	-
761 000	Augsburg		162	110	52	112	77	35	50	33	17
763 000	Kempten (Allgäu)		291	226	65	202	164	38	89	62	27
764 000	Memmingen		23	20	3	23	20	3	-	-	-
777 112	Biessenhofen		117	77	40	117	77	40	-	-	-
777 121	Buchloe, St.		118	89	29	114	87	27	4	2	2
777 124	Eggenthal		21	20	1	21	20	1	-	-	-
777 128	Friesenried		26	21	5	26	21	5	-	-	-
777 129	Füssen, St.		45	29	16	45	29	16	-	-	-
777 130	Germaringen		160	117	43	160	117	43	-	-	-
777 139	Irsee, M.		38	19	19	38	19	19	-	-	-
777 140	Jengen		22	15	7	22	15	7	-	-	-
777 141	Kaltental, M.		13	11	2	13	11	2	-	-	-
777 151	Marktobersdorf, St.		394	273	121	364	253	111	30	20	10
777 152	Mauerstetten		155	129	26	154	128	26	1	1	-
777 154	Obergünzburg, M.		24	16	8	24	16	8	-	-	-
777 158	Pforzen		70	45	25	69	45	24	1	-	1
777 164	Rieden		41	31	10	41	31	10	-	-	-
777 172	Stöttwang		18	11	7	18	11	7	-	-	-
777 177	Waal, M.		10	10	-	10	10	-	-	-	-
777 182	Westendorf		40	31	9	40	31	9	-	-	-
778 116	Bad Wörishofen, St.		209	101	108	203	101	102	6	-	6
778 137	Ettringen		10	10	-	10	10	-	-	-	-
778 173	Mindelheim, St.		92	75	17	92	75	17	-	-	-
778 203	Türkheim, M.		51	37	14	51	37	14	-	-	-
	Übrige Gemeinden		287	230	57	272	223	49	15	7	8
	Auspendler zusammen		3029	2230	799	2737	2041	696	292	189	103
von 763 000	Kempten (Allgäu) nach										
162 000	München		244	181	63	172	135	37	72	46	26
181 130	Landsberg a. Lech, GKSt.		12	8	4	11	8	3	1	-	1
761 000	Augsburg		41	30	11	41	30	11	-	-	-
762 000	Kaufbeuren		76	58	18	75	58	17	1	-	1
764 000	Memmingen		143	103	40	138	99	39	5	4	1
777 129	Füssen, St.		29	23	6	29	23	6	-	-	-
777 151	Marktobersdorf, St.		36	26	10	35	25	10	1	1	-
777 153	Nesselwang, M.		13	7	6	13	7	6	-	-	-
777 154	Obergünzburg, M.		41	28	13	41	28	13	-	-	-
777 159	Pfronten		43	36	7	43	36	7	-	-	-
777 165	Ronsberg, M.		74	64	10	74	64	10	-	-	-
778 144	Grönenbach, M.		24	14	10	24	14	10	-	-	-
778 173	Mindelheim, St.		10	10	-	8	8	-	2	2	-
778 218	Wolfertschwenden		23	19	4	23	19	4	-	-	-
780 112	Altusried, M.		64	42	22	63	42	21	1	-	1
780 114	Betzgau		134	88	46	134	88	46	-	-	-
780 115	Blaichach		288	176	112	288	176	112	-	-	-
780 117	Buchenberg, M.		50	29	21	49	29	20	1	-	1
780 119	Dietmannsried, M.		92	61	31	90	60	30	2	1	1
780 120	Durach		609	319	290	605	317	288	4	2	2
780 122	Haldenwang		64	51	13	61	50	11	3	1	2
780 123	Hindelang, M.		12	5	7	12	5	7	-	-	-
780 124	Immenstadt/Allgäu, St.		236	115	121	235	114	121	1	1	-
780 125	Lauben		121	75	46	119	74	45	2	1	1
780 128	Oy-Mittelberg		47	23	24	47	23	24	-	-	-
780 132	Oberstaufer, M.		10	10	-	10	10	-	-	-	-
780 133	Oberstdorf, M.		30	21	9	30	21	9	-	-	-
780 139	Sonthofen, St.		112	80	32	112	80	32	-	-	-
780 140	Sulzberg, M.		67	38	29	65	36	29	2	2	-
780 143	Waltenhofen		308	220	88	308	220	88	-	-	-
780 144	Weitnau, M.		24	16	8	24	16	8	-	-	-
780 145	Wertach, M.		12	8	4	12	8	4	-	-	-
780 146	Wiggensbach, M.		273	75	198	272	75	197	1	-	1
780 147	Wildpoldsried		26	11	15	26	11	15	-	-	-
08 421 000	ULM, UNIV.-STADT		37	25	12	23	17	6	14	8	6
08 436 049	ISNY IM ALLGÄU, STADT		41	18	23	33	14	19	8	4	4
08 436 055	LEUTKIRCH I. ALLGÄU, ST.		17	14	3	17	14	3	-	-	-
	Übrige Gemeinden		243	185	58	225	175	50	18	10	8
	Auspendler zusammen		3726	2312	1414	3587	2229	1358	139	83	56

¹⁾ Ohne Pendler mit unbestimmtem Ziel.

²⁾ Einschl. erwerbstätige Schüler und Studierende.

³⁾ Ohne erwerbstätige Schüler und Studierende.

Die Auspendler Bayerns (Erwerbstätige sowie Schüler und Studierende) am 25. Mai 1987 nach Wohnsitz- und Zielgemeinden 1)

Gemeinde- schlüssel- nummer	Gebiet		Auspendler			davon						
	Wohnsitzgemeinde	Zielgemeinde				Berufspendler 2)			Ausbildungspendler 3)			
			insgesamt	männlich	weiblich	insgesamt	männlich	weiblich	insgesamt	männlich	weiblich	
1	2	3	4	5	6	7	8	9				
von 764 000	Memmingen	nach										
162 000	München		116	83	33	75	55	20	41	28	13	
761 000	Augsburg		67	39	28	50	32	18	17	7	10	
762 000	Kaufbeuren		14	11	3	13	11	2	1	-	1	
763 000	Kempton (Allgäu)		285	207	78	197	149	48	88	58	30	
774 150	Krumbach (Schwabem), St.		15	11	4	10	8	2	5	3	2	
775 111	Altenstadt, M.		12	8	4	12	8	4	-	-	-	
775 129	Illertissen, St.		29	20	9	29	20	9	-	-	-	
775 135	Neu-Ulm, GKSt.		34	28	6	32	27	5	2	1	1	
778 115	Babenhausen, M.		28	20	8	28	20	8	-	-	-	
778 116	Bad Wörishofen, St.		20	12	8	19	12	7	1	-	1	
778 118	Benningen		153	132	21	153	132	21	-	-	-	
778 120	Boos		33	27	6	32	26	6	1	1	-	
778 123	Buxheim		389	261	128	235	148	87	154	113	41	
778 136	Erkheim, M.		42	27	15	42	27	15	-	-	-	
778 139	Fellheim		31	25	6	31	25	6	-	-	-	
778 144	Grönenbach, M.		106	59	47	103	58	45	3	1	2	
778 149	Hawangen		40	33	7	40	33	7	-	-	-	
778 150	Heimertingen		68	51	17	68	51	17	-	-	-	
778 151	Holzgünz		11	10	1	11	10	1	-	-	-	
778 162	Lachen		11	9	2	11	9	2	-	-	-	
778 164	Lautrach		11	8	3	11	8	3	-	-	-	
778 165	Legau, M.		10	3	7	9	3	6	1	-	1	
778 171	Memmingerberg		318	251	67	317	250	67	1	1	-	
778 173	Mindelheim, St.		98	61	37	95	58	37	3	3	-	
778 186	Ottoheuren, M.		139	78	61	135	78	57	4	-	4	
778 202	Trunkelsberg		13	6	7	13	6	7	-	-	-	
778 205	Ungerhausen		42	27	15	42	27	15	-	-	-	
778 214	Westerheim		12	7	5	12	7	5	-	-	-	
778 218	Wolfertschwenden		56	47	9	56	47	9	-	-	-	
778 219	Woringen		73	58	15	70	56	14	3	2	1	
780 119	Dietmannsried, M.		10	5	5	10	5	5	-	-	-	
08 421 000	ULM, UNIV.-STADT		105	82	23	74	58	16	31	24	7	
08 426 019	BERKHEIM		20	9	11	20	9	11	-	-	-	
08 426 021	BIBERACH A.D. RISS, ST.		24	18	6	20	15	5	4	3	1	
08 426 066	KIRCHDRF AN DER ILLER		51	43	8	51	43	8	-	-	-	
08 426 087	OCHSENHAUSEN, STADT		19	12	7	19	12	7	-	-	-	
08 426 117	TANNHEIM		20	13	7	20	13	7	-	-	-	
08 436 003	AICHSTETTEN		10	7	3	10	7	3	-	-	-	
08 436 004	AITRACH		70	57	13	69	56	13	1	1	-	
08 436 055	LEUTKIRCH I. ALLGAEU, ST		21	17	4	18	14	4	3	3	-	
13 600 000	SCHWEIZ/LIECHTENSTEIN		12	5	7	8	4	4	4	1	3	
	Übrige Gemeinden		313	247	66	304	243	61	9	4	5	
	Auspendler zusammen		2951	2134	817	2574	1880	694	377	254	123	
	Kreisfreie Städte zusammen		27137	18693	8444	24164	16793	7371	2973	1900	1073	
	Landkreis Aichach-Friedberg											
von 771 111	Adelzhausen	nach										
162 000	München		117	85	32	113	84	29	4	1	3	
174 135	Odelzhausen		24	20	4	24	20	4	-	-	-	
761 000	Augsburg		94	58	36	89	54	35	5	4	1	
771 113	Aichach, St.		45	17	28	27	11	16	18	6	12	
771 122	Dasing		11	8	3	11	8	3	-	-	-	
771 130	Friedberg, St.		38	21	17	33	18	15	5	3	2	
771 165	Sielenbach		40	25	15	7	7	-	33	18	15	
	Übrige Gemeinden		74	53	21	72	53	19	2	-	2	
	Auspendler zusammen		443	287	156	376	255	121	67	32	35	
von 771 112	Affing	nach										
162 000	München		45	35	10	38	31	7	7	4	3	
186 125	Gerolsbach		12	10	2	12	10	2	-	-	-	
761 000	Augsburg		1204	695	509	1073	641	432	131	54	77	
771 113	Aichach, St.		103	60	43	64	30	34	39	30	9	
771 130	Friedberg, St.		114	75	39	84	55	29	30	20	10	
771 140	Hollenbach		14	11	3	13	10	3	1	1	-	
772 147	Gersthofen, St.		56	35	21	54	33	21	2	2	-	
772 163	Königsbrunn, St.		13	12	1	13	12	1	-	-	-	
772 171	Langweid a. Lech		12	5	7	12	5	7	-	-	-	
772 184	Neusäß, St.		12	5	7	12	5	7	-	-	-	
	Übrige Gemeinden		123	92	31	119	89	30	4	3	1	
	Auspendler zusammen		1708	1035	673	1494	921	573	214	114	100	
von 771 113	Aichach, St.	nach										
161 000	Ingolstadt		18	15	3	17	14	3	1	1	-	
162 000	München		437	327	110	397	301	96	40	26	14	
174 111	Altomünster, M.		63	40	23	63	40	23	-	-	-	
174 115	Dachau, GKSt.		60	29	31	59	28	31	1	1	-	
174 118	Erdweg		53	23	30	53	23	30	-	-	-	
174 135	Odelzhausen		18	14	4	18	14	4	-	-	-	

1) Ohne Pendler mit unbestimmtem Ziel.

2) Einschl. erwerbstätige Schüler und Studierende.

3) Ohne erwerbstätige Schüler und Studierende.

Die Auspendler Bayerns (Erwerbstätige sowie Schüler und Studierende) am 25. Mai 1987 nach Wohnsitz- und Zielgemeinden 1)

Gemeinde- schlüssel- nummer	Gebiet		Auspendler			davon					
	Wohnsitzgemeinde					Berufspendler ²⁾			Ausbildungspendler ³⁾		
	Zielgemeinde		insgesamt	männlich	weiblich	insgesamt	männlich	weiblich	insgesamt	männlich	weiblich
			1	2	3	4	5	6	7	8	9
179 121	Fürstenfeldbruck, St.		16	12	4	16	12	4	-	-	-
179 142	Olching		13	12	1	13	12	1	-	-	-
185 158	Schrobenhausen, St.		101	73	28	98	72	26	3	1	2
761 000	Augsburg		1167	812	355	1048	752	296	119	60	59
771 112	Affing		16	11	5	16	11	5	-	-	-
771 114	Aindling, M.		21	13	8	21	13	8	-	-	-
771 122	Dasing		51	40	11	51	40	11	-	-	-
771 130	Friedberg, St.		202	112	90	187	111	76	15	1	14
771 140	Hollenbach		43	38	5	43	38	5	-	-	-
771 141	Inchenhofen, M.		16	14	2	16	14	2	-	-	-
771 142	Kissing		13	11	2	13	11	2	-	-	-
771 144	Kühbach, M.		46	31	15	46	31	15	-	-	-
771 149	Obergriesbach		22	12	10	19	9	10	3	3	-
771 156	Pöttmes, M.		19	14	5	19	14	5	-	-	-
771 162	Schiltberg		33	30	3	33	30	3	-	-	-
771 165	Sielenbach		36	28	8	36	28	8	-	-	-
772 147	Gersthofen, St.		36	33	3	36	33	3	-	-	-
772 163	Königsbrunn, St.		19	19	-	17	17	-	2	2	-
	Übrige Gemeinden		231	183	48	223	178	45	8	5	3
	Auspendler zusammen		2750	1946	804	2558	1846	712	192	100	92
von 771 114 Aindling, M. nach											
162 000	München		21	15	6	19	13	6	2	2	-
761 000	Augsburg		707	436	271	617	400	217	90	36	54
771 112	Affing		14	11	3	14	11	3	-	-	-
771 113	Aichach, St.		131	74	57	72	36	36	59	38	21
771 130	Friedberg, St.		32	20	12	31	19	12	1	1	-
771 155	Petersdorf		56	30	26	4	3	1	52	27	25
771 158	Rehling		29	11	18	29	11	18	-	-	-
771 169	Todtenweis		73	47	26	36	21	15	37	26	11
772 147	Gersthofen, St.		115	97	18	100	89	11	15	8	7
772 171	Langweid a. Lech		79	33	46	79	33	46	-	-	-
772 177	Meitingen, M.		24	22	2	24	22	2	-	-	-
772 207	Thierhaupten, M.		12	7	5	12	7	5	-	-	-
	Übrige Gemeinden		64	48	16	62	46	16	2	2	-
	Auspendler zusammen		1357	851	506	1099	711	388	258	140	118
von 771 122 Dasing nach											
162 000	München		135	104	31	124	96	28	11	8	3
761 000	Augsburg		709	435	274	637	392	245	72	43	29
771 113	Aichach, St.		120	78	42	73	47	26	47	31	16
771 130	Friedberg, St.		519	283	236	385	221	164	134	62	72
771 142	Kissing		12	9	3	12	9	3	-	-	-
772 147	Gersthofen, St.		27	22	5	27	22	5	-	-	-
	Übrige Gemeinden		121	90	31	120	89	31	1	1	-
	Auspendler zusammen		1643	1021	622	1378	876	502	265	145	120
von 771 129 Eurasburg nach											
162 000	München		56	44	12	55	43	12	1	1	-
174 135	Odelzhausen		18	11	7	18	11	7	-	-	-
761 000	Augsburg		158	91	67	152	88	64	6	3	3
771 113	Aichach, St.		17	11	6	16	11	5	1	-	1
771 130	Friedberg, St.		198	101	97	106	56	50	92	45	47
	Übrige Gemeinden		71	51	20	68	50	18	3	1	2
	Auspendler zusammen		518	309	209	415	259	156	103	50	53
von 771 130 Friedberg, St. nach											
162 000	München		518	395	123	431	339	92	87	56	31
174 115	Dachau, GKSt.		15	14	1	15	14	1	-	-	-
174 135	Odelzhausen		14	5	9	14	5	9	-	-	-
179 121	Fürstenfeldbruck, St.		23	20	3	23	20	3	-	-	-
181 130	Landsberg a. Lech, GKSt.		14	12	2	12	11	1	2	1	1
761 000	Augsburg		6517	3835	2682	5727	3439	2288	790	396	394
771 112	Affing		17	8	9	17	8	9	-	-	-
771 113	Aichach, St.		160	105	55	142	91	51	18	14	4
771 122	Dasing		48	34	14	48	34	14	-	-	-
771 129	Eurasburg		30	19	11	15	12	3	15	7	8
771 142	Kissing		164	118	46	164	118	46	-	-	-
771 146	Mering, M.		60	34	26	59	34	25	1	-	1
772 125	Bobingen, St.		31	25	6	31	25	6	-	-	-
772 145	Gablingen		16	12	4	16	12	4	-	-	-
772 147	Gersthofen, St.		105	77	28	104	76	28	1	1	-
772 162	Klosterlechfeld		12	11	1	12	11	1	-	-	-
772 163	Königsbrunn, St.		64	45	19	51	40	11	13	5	8
772 184	Neusäß, St.		57	38	19	57	38	19	-	-	-
772 202	Stadtbergen, M.		17	11	6	17	11	6	-	-	-
	Übrige Gemeinden		296	232	64	276	219	57	20	13	7
	Auspendler zusammen		8178	5050	3128	7231	4557	2674	947	493	454

¹⁾ Ohne Pendler mit unbestimmtem Ziel.

²⁾ Einschl. erwerbstätige Schüler und Studierende.

³⁾ Ohne erwerbstätige Schüler und Studierende.

Die Auspendler Bayerns (Erwerbstätige sowie Schüler und Studierende) am 25. Mai 1987 nach Wohnsitz- und Zielgemeinden ¹⁾

Gemeinde- schlüssel- nummer	Gebiet		Auspendler			davon					
	Wohnsitzgemeinde	Zielgemeinde	insgesamt	männlich	weiblich	Berufspendler ²⁾			Ausbildungspendler ³⁾		
						insgesamt	männlich	weiblich	insgesamt	männlich	weiblich
			1	2	3	4	5	6	7	8	9
von 771 140	Hollenbach nach										
162 000	München		32	27	5	29	25	4	3	2	1
761 000	Augsburg		309	206	103	296	197	99	13	9	4
771 112	Affing		11	8	3	10	8	2	1	-	1
771 113	Aichach, St.		327	156	171	260	129	131	67	27	40
771 114	Aindling, M.		15	7	8	15	7	8	-	-	-
771 130	Friedberg, St.		22	17	5	20	16	4	2	1	1
772 147	Gersthofen, St.		12	10	2	12	10	2	-	-	-
	Übrige Gemeinden		89	69	20	88	69	19	1	-	1
	Auspendler zusammen		817	500	317	730	461	269	87	39	48
von 771 141	Inchenhofen, M. nach										
162 000	München		39	35	4	36	34	2	3	1	2
185 158	Schrobenhausen, St.		19	14	5	18	13	5	1	1	-
761 000	Augsburg		142	93	49	127	79	48	15	14	1
771 113	Aichach, St.		310	145	165	264	127	137	46	18	28
771 130	Friedberg, St.		14	10	4	12	9	3	2	1	1
771 140	Hollenbach		71	41	30	19	15	4	52	26	26
771 144	Kühbach, M.		28	17	11	28	17	11	-	-	-
771 156	Pöttmes, M.		28	21	7	28	21	7	-	-	-
	Übrige Gemeinden		70	51	19	69	50	19	1	1	-
	Auspendler zusammen		721	427	294	601	365	236	120	62	58
von 771 142	Kissing nach										
162 000	München		348	246	102	303	214	89	45	32	13
179 121	Fürstenfeldbruck, St.		21	18	3	21	18	3	-	-	-
761 000	Augsburg		1957	1174	783	1760	1062	698	197	112	85
771 113	Aichach, St.		23	18	5	19	14	5	4	4	-
771 130	Friedberg, St.		454	251	203	274	164	110	180	87	93
771 146	Mering, M.		238	110	128	159	65	94	79	45	34
771 160	Ried		20	18	2	20	18	2	-	-	-
772 125	Bobingen, St.		12	8	4	12	8	4	-	-	-
772 147	Gersthofen, St.		25	22	3	25	22	3	-	-	-
772 162	Klosterlechfeld		14	13	1	14	13	1	-	-	-
772 163	Königsbrunn, St.		50	30	20	44	27	17	6	3	3
772 184	Neusäß, St.		17	15	2	17	15	2	-	-	-
	Übrige Gemeinden		165	131	34	163	131	32	2	-	2
	Auspendler zusammen		3344	2054	1290	2831	1771	1060	513	283	230
von 771 144	Kühbach, M. nach										
162 000	München		79	57	22	72	53	19	7	4	3
185 158	Schrobenhausen, St.		109	83	26	106	81	25	3	2	1
761 000	Augsburg		138	105	33	122	93	29	16	12	4
771 113	Aichach, St.		531	259	272	459	231	228	72	28	44
771 130	Friedberg, St.		34	22	12	34	22	12	-	-	-
771 140	Hollenbach		12	8	4	12	8	4	-	-	-
771 141	Inchenhofen, M.		12	11	1	12	11	1	-	-	-
771 156	Pöttmes, M.		13	8	5	13	8	5	-	-	-
771 162	Schiltberg		12	9	3	12	9	3	-	-	-
	Übrige Gemeinden		130	106	24	124	103	21	6	3	3
	Auspendler zusammen		1070	668	402	966	619	347	104	49	55
von 771 145	Merching nach										
162 000	München		146	102	44	131	95	36	15	7	8
179 121	Fürstenfeldbruck, St.		17	12	5	17	12	5	-	-	-
761 000	Augsburg		340	209	131	286	183	103	54	26	28
771 130	Friedberg, St.		71	49	22	44	34	10	27	15	12
771 142	Kissing		63	51	12	62	50	12	1	1	-
771 146	Mering, M.		200	80	120	168	66	102	32	14	18
772 163	Königsbrunn, St.		10	7	3	8	5	3	2	2	-
	Übrige Gemeinden		98	74	24	92	71	21	6	3	3
	Auspendler zusammen		945	584	361	808	516	292	137	68	69
von 771 146	Mering, M. nach										
162 000	München		802	568	234	748	538	210	54	30	24
179 114	Altheggenberg		12	7	5	12	7	5	-	-	-
179 121	Fürstenfeldbruck, St.		32	26	6	32	26	6	-	-	-
179 134	Maisach		10	7	3	10	7	3	-	-	-
181 116	Egling a.d.Paar		10	8	2	10	8	2	-	-	-
181 118	Eresing		27	15	12	-	-	-	-	-	-
181 130	Landsberg a. Lech, GKSt.		19	19	-	18	18	-	27	15	12
761 000	Augsburg		1394	878	516	1140	742	398	254	136	118
771 113	Aichach, St.		16	8	8	12	4	8	4	4	-
771 130	Friedberg, St.		302	181	121	158	100	58	144	81	63
771 142	Kissing		272	191	81	272	191	81	-	-	-
771 145	Merching		18	15	3	17	15	2	1	-	1
771 160	Ried		13	10	3	13	10	3	-	-	-
772 147	Gersthofen, St.		17	16	1	17	16	1	-	-	-
772 163	Königsbrunn, St.		46	33	13	39	30	9	7	3	4
	Übrige Gemeinden		213	167	46	203	163	40	10	4	6
	Auspendler zusammen		3203	2149	1054	2701	1875	826	502	274	228

¹⁾ Ohne Pendler mit unbestimmtem Ziel.²⁾ Einschl. erwerbstätige Schüler und Studierende.³⁾ Ohne erwerbstätige Schüler und Studierende.

Die Auspendler Bayerns (Erwerbstätige sowie Schüler und Studierende) am 25. Mai 1987 nach Wohnsitz- und Zielgemeinden ¹⁾

Gemeinde- schlüssel- nummer	Gebiet		Auspendler			davon														
	Wohnsitzgemeinde		insgesamt	männlich	weiblich	Berufspendler ²⁾			Ausbildungspendler ³⁾											
	Zielgemeinde					insgesamt	männlich	weiblich	insgesamt	männlich	weiblich									
	1	2	3	4	5	6	7	8	9											
von 771 149	Obergriesbach nach																			
162 000	München		59	45	14	57	43	14	2		2									
761 000	Augsburg		248	146	102	234	139	95	14		7									
771 112	Affing		14	13	1	14	13	1	-		-									
771 113	Aichach, St.		229	118	111	158	82	76	71		36									
771 122	Dasing		62	31	31	21	11	10	41		20									
771 130	Friedberg, St.		62	39	23	61	38	23	1		1									
772 163	Königsbrunn, St.		11	10	1	11	10	1	-		-									
	Übrige Gemeinden		80	57	23	77	57	20	3		-									
	Auspendler zusammen		765	459	306	633	393	240	132		66									
von 771 155	Petersdorf nach																			
162 000	München		19	14	5	17	12	5	2		2									
761 000	Augsburg		314	219	95	295	211	84	19		8									
771 112	Affing		20	15	5	20	15	5	-		-									
771 113	Aichach, St.		126	66	60	73	41	32	53		25									
771 114	Aindling, M.		80	41	39	43	23	20	37		18									
771 156	Pöttmes, M.		65	39	26	19	14	5	46		25									
772 147	Gersthofen, St.		18	16	2	18	16	2	-		-									
	Übrige Gemeinden		76	44	32	74	44	30	2		-									
	Auspendler zusammen		718	454	264	559	376	183	159		78									
von 771 156	Pöttmes, M. nach																			
161 000	Ingolstadt		45	42	3	43	41	2	2		1									
162 000	München		41	34	7	35	31	4	6		3									
185 127	Ehekirchen		20	13	7	20	13	7	-		-									
185 149	Neuburg a.d.Donau,GKSt		81	54	27	75	51	24	6		3									
185 158	Schrobenhausen, St.		182	110	72	107	80	27	75		30									
761 000	Augsburg		421	286	135	398	270	128	23		16									
771 112	Affing		11	8	3	11	8	3	-		-									
771 113	Aichach, St.		360	188	172	284	145	139	76		43									
771 114	Aindling, M.		17	11	6	17	11	6	-		-									
771 130	Friedberg, St.		35	29	6	26	22	4	9		7									
771 140	Hollenbach		15	12	3	15	12	3	-		-									
771 141	Inchenhofen, M.		10	9	1	10	9	1	-		-									
771 144	Kühbach, M.		21	16	5	21	16	5	-		-									
771 155	Petersdorf		52	26	26	9	7	2	43		19									
772 147	Gersthofen, St.		25	16	9	25	16	9	-		-									
772 171	Langweid a. Lech		12	2	10	12	2	10	-		-									
772 177	Meitingen, M.		41	31	10	40	30	10	1		1									
772 207	Thierhaupten, M.		48	40	8	48	40	8	-		-									
779 201	Rain, St.		17	12	5	17	12	5	-		-									
	Übrige Gemeinden		109	85	24	105	81	24	4		4									
	Auspendler zusammen		1563	1024	539	1318	897	421	245		127									
von 771 158	Rehling nach																			
162 000	München		21	17	4	20	16	4	1		1									
761 000	Augsburg		465	276	189	373	242	131	92		34									
771 113	Aichach, St.		24	18	6	17	14	3	7		4									
771 114	Aindling, M.		77	43	34	28	18	10	49		25									
771 130	Friedberg, St.		25	16	9	24	15	9	1		1									
772 147	Gersthofen, St.		81	66	15	66	55	11	15		11									
772 171	Langweid a. Lech		25	13	12	24	12	12	1		1									
	Übrige Gemeinden		77	51	26	74	50	24	3		1									
	Auspendler zusammen		795	500	295	626	422	204	169		78									
von 771 160	Ried nach																			
162 000	München		179	118	61	174	116	58	5		2									
179 121	Fürstenfeldbruck, St.		64	48	16	63	47	16	1		1									
761 000	Augsburg		194	130	64	180	119	61	14		11									
771 113	Aichach, St.		11	7	4	11	7	4	-		-									
771 130	Friedberg, St.		179	108	71	145	92	53	34		16									
771 142	Kissing		77	65	12	76	64	12	1		1									
771 146	Mering, M.		206	102	104	83	32	51	123		70									
	Übrige Gemeinden		116	90	26	108	85	23	8		5									
	Auspendler zusammen		1026	668	358	840	562	278	186		106									
von 771 162	Schiltberg nach																			
162 000	München		119	98	21	117	97	20	2		1									
174 111	Altomünster, M.		38	32	6	38	32	6	-		-									
174 147	Hilgertshausen-Tandern		22	22	-	22	22	-	-		-									
185 131	Gachenbach		16	14	2	16	14	2	-		-									
185 158	Schrobenhausen, St.		34	24	10	31	21	10	3		3									
761 000	Augsburg		28	19	9	27	18	9	1		1									
771 113	Aichach, St.		248	132	116	218	122	96	30		10									
771 144	Kühbach, M.		107	56	51	15	9	6	92		47									
	Übrige Gemeinden		81	48	33	76	45	31	5		3									
	Auspendler zusammen		693	445	248	560	380	180	133		65									

¹⁾ Ohne Pendler mit unbestimmtem Ziel.²⁾ Einschl. erwerbstätige Schüler und Studierende.³⁾ Ohne erwerbstätige Schüler und Studierende.

Die Auspendler Bayerns (Erwerbstätige sowie Schüler und Studierende) am 25. Mai 1987 nach Wohnsitz- und Zielgemeinden 1)

Gemeinde- schlüssel- nummer	Gebiet		Auspendler			davon								
	Wohnsitzgemeinde	Zielgemeinde				Berufspendler 2)			Ausbildungspendler 3)					
			insgesamt	männlich	weiblich	insgesamt	männlich	weiblich	insgesamt	männlich	weiblich			
	1	2	3	4	5	6	7	8	9					
von 771 163	Schmiechen	nach												
162 000	München		51	32	19	49	30	19	2	2				
179 121	Fürstenfeldbruck, St.		14	8	6	14	8	6	-	-				
181 116	Egling a.d.Paar		10	9	1	10	9	1	-	-				
181 134	Prittriching		14	12	2	14	12	2	-	-				
761 000	Augsburg		116	72	44	103	67	36	13	5				
771 130	Friedberg, St.		21	13	8	17	13	4	4	-				
771 142	Kissing		24	20	4	24	20	4	-	-				
771 145	Merching		93	53	40	10	5	5	83	48				
771 146	Mering, M.		65	30	35	44	21	23	21	9				
	Übrige Gemeinden		58	44	14	50	39	11	8	5				
	Auspendler zusammen		466	293	173	335	224	111	131	69				
von 771 165	Sielenbach	nach												
162 000	München		101	77	24	99	76	23	2	1				
174 111	Altomünster, M.		16	8	8	16	8	8	-	-				
174 115	Dachau, GKSt.		14	10	4	14	10	4	-	-				
761 000	Augsburg		76	54	22	69	50	19	7	4				
771 111	Adelzhausen		48	24	24	3	2	1	45	22				
771 113	Aichach, St.		188	97	91	141	75	66	47	22				
771 122	Dasing		11	7	4	11	7	4	-	-				
771 130	Friedberg, St.		17	8	9	17	8	9	-	-				
	Übrige Gemeinden		49	34	15	49	34	15	-	-				
	Auspendler zusammen		520	319	201	419	270	149	101	49				
von 771 168	Steindorf	nach												
162 000	München		50	31	19	48	29	19	2	2				
179 121	Fürstenfeldbruck, St.		17	12	5	17	12	5	-	-				
181 130	Landsberg a.Lech, GKSt.		10	9	1	10	9	1	-	-				
761 000	Augsburg		44	34	10	40	30	10	4	4				
771 130	Friedberg, St.		22	13	9	17	11	6	5	2				
771 142	Kissing		16	12	4	16	12	4	-	-				
771 145	Merching		71	28	43	7	2	5	64	26				
771 146	Mering, M.		65	28	37	45	20	25	20	8				
	Übrige Gemeinden		58	42	16	54	41	13	4	1				
	Auspendler zusammen		353	209	144	254	166	88	99	43				
von 771 169	Todtenweis	nach												
162 000	München		10	7	3	6	4	2	4	3				
761 000	Augsburg		240	156	84	210	146	64	30	10				
771 113	Aichach, St.		35	23	12	17	11	6	18	12				
771 114	Aindling, M.		69	37	32	31	14	17	38	23				
771 158	Rehling		30	16	14	11	4	7	19	12				
772 147	Gersthofen, St.		49	37	12	43	35	8	6	2				
772 171	Langweid a.Lech		53	25	28	53	25	28	-	-				
	Übrige Gemeinden		39	34	5	39	34	5	-	-				
	Auspendler zusammen		525	335	190	410	273	137	115	62				
	Lkr. Aichach-Friedberg	zusammen	34121	21587	12534	29142	18995	10147	4979	2592				
	Landkreis Augsburg													
von 772 111	Adelsried	nach												
162 000	München		30	27	3	21	18	3	9	9				
761 000	Augsburg		491	289	202	436	265	171	55	24				
772 147	Gersthofen, St.		44	31	13	39	28	11	5	3				
772 184	Neusäß, St.		83	54	29	53	33	20	30	21				
772 202	Stadtbergen, M.		12	8	4	12	8	4	-	-				
772 216	Welden, M.		49	31	18	17	13	4	32	18				
	Übrige Gemeinden		73	50	23	69	49	20	4	1				
	Auspendler zusammen		782	490	292	647	414	233	135	76				
von 772 114	Allmannshofen	nach												
761 000	Augsburg		68	41	27	62	39	23	6	2				
772 177	Meitingen, M.		45	31	14	26	22	4	19	9				
772 185	Nordendorf		46	21	25	7	2	5	39	19				
773 182	Wertingen, St.		17	11	6	9	6	3	8	5				
779 115	Asbach-Bäumenheim		14	8	6	14	8	6	-	-				
779 131	Donauwörth, St.		23	16	7	17	13	4	6	3				
	Übrige Gemeinden		59	38	21	56	35	21	3	3				
	Auspendler zusammen		272	166	106	191	125	66	81	41				
von 772 115	Altenmünster	nach												
162 000	München		15	13	2	15	13	2	-	-				
761 000	Augsburg		477	326	151	453	309	144	24	17				

1) Ohne Pendler mit unbestimmtem Ziel.

2) Einschl. erwerbstätige Schüler und Studierende.

3) Ohne erwerbstätige Schüler und Studierende.

Die Auspendler Bayerns (Erwerbstätige sowie Schüler und Studierende) am 25. Mai 1987 nach Wohnsitz- und Zielgemeinden 1)

Gemeinde- schlüssel- nummer	Gebiet		Auspendler			davon					
	Wohnsitzgemeinde	Zielgemeinde				Berufspendler 2)			Ausbildungspendler 3)		
			insgesamt	männlich	weiblich	insgesamt	männlich	weiblich	insgesamt	männlich	weiblich
	1	2	3	4	5	6	7	8	9		
772 111	Adelsried		10	8	2	10	8	2	-	-	-
772 131	Dinkelscherben, M.		20	15	5	15	11	4	5	4	1
772 147	Gersthofen, St.		31	20	11	31	20	11	-	-	-
772 184	Neusäß, St.		35	22	13	29	20	9	6	2	4
772 202	Stadtbergen, M.		11	6	5	11	6	5	-	-	-
772 216	Welden, M.		22	8	14	21	7	14	1	1	-
772 223	Zusmarshausen, M.		220	104	116	134	65	69	86	39	47
773 125	Dillingen/Donau, GKSt.		38	23	15	27	16	11	11	7	4
773 140	Holzheim		11	9	2	11	9	2	-	-	-
773 182	Wertingen, St.		143	75	68	63	33	30	80	42	38
774 121	Burgau, St.		23	16	7	23	16	7	-	-	-
	Übrige Gemeinden		166	125	41	157	120	37	9	5	4
	Auspendler zusammen		1222	770	452	1000	653	347	222	117	105
von 772 117	Aystetten nach										
162 000	München		46	34	12	36	26	10	10	8	2
761 000	Augsburg		715	416	299	584	356	228	131	60	71
772 147	Gersthofen, St.		41	30	11	37	26	11	4	4	-
772 184	Neusäß, St.		208	109	99	79	42	37	129	67	62
772 202	Stadtbergen, M.		20	13	7	20	13	7	-	-	-
	Übrige Gemeinden		87	68	19	85	67	18	2	1	1
	Auspendler zusammen		1117	670	447	841	530	311	276	140	136
von 772 121	Biberbach, M. nach										
162 000	München		18	14	4	15	12	3	3	2	1
761 000	Augsburg		474	293	181	431	268	163	43	25	18
772 145	Gablingen		10	7	3	10	7	3	-	-	-
772 147	Gersthofen, St.		110	77	33	103	74	29	7	3	4
772 171	Langweid a. Lech		70	34	36	69	33	36	1	1	-
772 177	Meitingen, M.		289	199	90	202	157	45	87	42	45
772 184	Neusäß, St.		19	15	4	14	12	2	5	3	2
773 182	Wertingen, St.		65	35	30	29	15	14	36	20	16
	Übrige Gemeinden		87	65	22	83	63	20	4	2	2
	Auspendler zusammen		1142	739	403	956	641	315	186	98	88
von 772 125	Bobingen, St. nach										
162 000	München		124	92	32	93	68	25	31	24	7
181 130	Landsberg a. Lech, GKSt.		23	19	4	22	19	3	1	-	1
761 000	Augsburg		2523	1470	1053	2227	1326	901	296	144	152
771 130	Friedberg, St.		35	30	5	34	30	4	1	-	1
771 146	Mering, M.		13	12	1	13	12	1	-	-	-
772 141	Fischach, M.		10	8	2	10	8	2	-	-	-
772 147	Gersthofen, St.		21	17	4	21	17	4	-	-	-
772 149	Graben		22	20	2	22	20	2	-	-	-
772 151	Großaitingen		40	26	14	40	26	14	-	-	-
772 162	Klosterlechfeld		42	42	-	42	42	-	-	-	-
772 163	Königsbrunn, St.		294	175	119	190	123	67	104	52	52
772 184	Neusäß, St.		37	23	14	26	20	6	11	3	8
772 200	Schwabmünchen, St.		360	185	175	185	97	88	175	88	87
772 202	Stadtbergen, M.		22	15	7	22	15	7	-	-	-
772 215	Wehringen		31	20	11	31	20	11	-	-	-
	Übrige Gemeinden		163	131	32	155	125	30	8	6	2
	Auspendler zusammen		3760	2285	1475	3133	1968	1165	627	317	310
von 772 126	Bonstetten nach										
162 000	München		12	8	4	8	6	2	4	2	2
761 000	Augsburg		249	155	94	231	148	83	18	7	11
772 111	Adelsried		53	25	28	9	5	4	44	20	24
772 147	Gersthofen, St.		15	11	4	14	10	4	1	1	-
772 184	Neusäß, St.		47	24	23	22	10	12	25	14	11
772 216	Welden, M.		32	16	16	9	7	2	23	9	14
	Übrige Gemeinden		38	27	11	35	25	10	3	2	1
	Auspendler zusammen		446	266	180	328	211	117	118	55	63
von 772 130	Diedorf nach										
162 000	München		106	84	22	83	66	17	23	18	5
761 000	Augsburg		2367	1403	964	1988	1234	754	379	169	210
771 130	Friedberg, St.		21	15	6	21	15	6	-	-	-
772 125	Bobingen, St.		11	9	2	11	9	2	-	-	-
772 131	Dinkelscherben, M.		15	7	8	11	7	4	4	-	4
772 141	Fischach, M.		19	12	7	19	12	7	-	-	-
772 147	Gersthofen, St.		47	39	8	45	37	8	2	2	-
772 148	Gessertshausen		49	38	11	49	38	11	-	-	-
772 163	Königsbrunn, St.		28	22	6	26	22	4	2	-	2
772 167	Kutzenhausen		21	17	4	21	17	4	-	-	-
772 184	Neusäß, St.		374	226	148	150	88	62	224	138	86
772 202	Stadtbergen, M.		62	27	35	50	23	27	12	4	8
	Übrige Gemeinden		135	102	33	130	99	31	5	3	2
	Auspendler zusammen		3255	2001	1254	2604	1667	937	651	334	317

1) Ohne Pendler mit unbestimmtem Ziel.

2) Einschl. erwerbstätige Schüler und Studierende.

3) Ohne erwerbstätige Schüler und Studierende.

Die Auspendler Bayerns (Erwerbstätige sowie Schüler und Studierende) am 25. Mai 1987 nach Wohnsitz- und Zielgemeinden 1)

Gemeinde- schlüssel- nummer	Gebiet		Auspendler			davon					
	Wohnsitzgemeinde					Berufspendler 2)			Ausbildungspendler 3)		
	Zielgemeinde		insgesamt	männlich	weiblich	insgesamt	männlich	weiblich	insgesamt	männlich	weiblich
	1	2	3	4	5	6	7	8	9		
von 772 131	Dinkelscherben, M. nach										
162 000	München		70	53	17	62	48	14	8	5	3
761 000	Augsburg		1000	638	362	886	572	314	114	66	48
771 130	Friedberg, St.		14	12	2	14	12	2	-	-	-
772 125	Bobingen, St.		15	14	1	15	14	1	-	-	-
772 130	Diedorf		45	26	19	45	26	19	-	-	-
772 141	Fischach, M.		67	47	20	67	47	20	-	-	-
772 147	Gersthofen, St.		19	16	3	19	16	3	-	-	-
772 148	Gessertshausen		31	22	9	30	22	8	1	-	1
772 163	Königsbrunn, St.		17	11	6	10	7	3	7	4	3
772 167	Kutzenhausen		47	36	11	47	36	11	-	-	-
772 184	Neusäß, St.		161	106	55	99	62	37	62	44	18
772 211	Ustersbach		67	41	26	36	22	14	31	19	12
772 223	Zusmarshausen, M.		63	44	19	63	44	19	-	-	-
774 116	Ursberg		47	6	41	7	4	3	40	2	38
774 150	Krumbach(Schwaben),St.		17	9	8	13	6	7	4	3	1
774 185	Thannhausen, St.		128	59	69	20	13	7	108	46	62
774 198	Ziemetshausen, M.		56	38	18	56	38	18	-	-	-
	Übrige Gemeinden		116	89	27	110	84	26	6	5	1
	Auspendler zusammen		1980	1267	713	1599	1073	526	381	194	187
von 772 134	Ehingen nach										
761 000	Augsburg		92	63	29	86	59	27	6	4	2
772 147	Gersthofen, St.		15	11	4	13	9	4	2	2	-
772 171	Langweid a. Lech		14	4	10	14	4	10	-	-	-
772 177	Meitingen, M.		77	59	18	53	43	10	24	16	8
772 185	Nordendorf		63	30	33	13	8	5	50	22	28
773 122	Buttenwiesen		20	14	6	20	14	6	-	-	-
773 182	Wertingen, St.		36	15	21	13	8	5	23	7	16
779 115	Asbach-Bäumenheim		13	8	5	13	8	5	-	-	-
779 131	Donauwörth, St.		18	14	4	16	13	3	2	1	1
	Übrige Gemeinden		57	30	27	49	28	21	8	2	6
	Auspendler zusammen		405	248	157	290	194	96	115	54	61
von 772 136	Ellgau nach										
761 000	Augsburg		75	47	28	68	44	24	7	3	4
772 147	Gersthofen, St.		17	11	6	15	9	6	2	2	-
772 177	Meitingen, M.		102	66	36	48	35	13	54	31	23
772 185	Nordendorf		83	40	43	13	7	6	70	33	37
772 217	Westendorf		10	7	3	10	7	3	-	-	-
779 115	Asbach-Bäumenheim		11	9	2	11	9	2	-	-	-
779 131	Donauwörth, St.		29	23	6	20	17	3	9	6	3
	Übrige Gemeinden		55	38	17	48	34	14	7	4	3
	Auspendler zusammen		382	241	141	233	162	71	149	79	70
von 772 137	Emersacker nach										
761 000	Augsburg		226	151	75	217	148	69	9	3	6
772 147	Gersthofen, St.		22	18	4	21	17	4	1	1	-
772 184	Neusäß, St.		24	14	10	20	12	8	4	2	2
772 216	Welden, M.		26	15	11	16	7	9	10	8	2
773 143	Laugna		13	9	4	13	9	4	-	-	-
773 182	Wertingen, St.		44	29	15	28	20	8	16	9	7
	Übrige Gemeinden		69	48	21	64	43	21	5	5	-
	Auspendler zusammen		424	284	140	379	256	123	45	28	17
von 772 141	Fischach, M. nach										
162 000	München		35	25	10	28	19	9	7	6	1
761 000	Augsburg		595	376	219	531	341	190	64	35	29
772 125	Bobingen, St.		19	15	4	19	15	4	-	-	-
772 130	Diedorf		28	15	13	28	15	13	-	-	-
772 131	Dinkelscherben, M.		41	34	7	36	31	5	5	3	2
772 147	Gersthofen, St.		12	10	2	12	10	2	-	-	-
772 148	Gessertshausen		33	23	10	33	23	10	-	-	-
772 167	Kutzenhausen		29	29	-	29	29	-	-	-	-
772 168	Langenneufnach		41	29	12	40	28	12	1	1	-
772 184	Neusäß, St.		51	32	19	27	18	9	24	14	10
772 200	Schwabmünchen, St.		25	16	9	22	14	8	3	2	1
772 211	Ustersbach		34	22	12	31	20	11	3	2	1
774 116	Ursberg		13	2	11	6	1	5	7	1	6
774 185	Thannhausen, St.		58	20	38	4	3	1	54	17	37
	Übrige Gemeinden		107	80	27	104	78	26	3	2	1
	Auspendler zusammen		1121	728	393	950	645	305	171	83	88
von 772 145	Gablingen nach										
162 000	München		56	41	15	46	35	11	10	6	4
761 000	Augsburg		896	527	369	768	473	295	128	54	74
771 130	Friedberg, St.		18	17	1	17	16	1	1	1	-
772 147	Gersthofen, St.		430	319	111	306	236	70	124	83	41
772 163	Königsbrunn, St.		11	8	3	5	4	1	6	4	2
772 171	Langweid a. Lech		82	47	35	80	45	35	2	2	-

1) Ohne Pendler mit unbestimmtem Ziel.

2) Einschl. erwerbstätige Schüler und Studierende.

3) Ohne erwerbstätige Schüler und Studierende.

Die Auspendler Bayerns (Erwerbstätige sowie Schüler und Studierende) am 25. Mai 1987 nach Wohnsitz- und Zielgemeinden ¹⁾

Gemeinde- schlüssel- nummer	Gebiet		Auspendler			davon					
	Wohnsitzgemeinde					Berufspendler ²⁾			Ausbildungspendler ³⁾		
	Zielgemeinde		insgesamt	männlich	weiblich	insgesamt	männlich	weiblich	insgesamt	männlich	weiblich
	1	2	3	4	5	6	7	8	9		
772 177	Meitingen, M.		45	34	11	26	23	3	19	11	8
772 184	Neusäß, St.		55	34	21	48	31	17	7	3	4
772 202	Stadtbergen, M.		15	7	8	15	7	8	-	-	-
	Übrige Gemeinden		89	55	34	85	53	32	4	2	2
	Auspendler zusammen		1697	1089	608	1396	923	473	301	166	135
von 772 147	Gersthofen, St.	nach									
162 000	München		238	197	41	191	159	32	47	38	9
761 000	Augsburg		4564	2525	2039	3973	2243	1730	591	282	309
771 113	Aichach, St.		14	12	2	12	10	2	2	2	-
771 130	Friedberg, St.		74	52	22	73	51	22	1	1	-
771 142	Kissing		11	8	3	11	8	3	-	-	-
772 125	Bobingen, St.		13	11	2	13	11	2	-	-	-
772 130	Diedorf		16	10	6	16	10	6	-	-	-
772 145	Gablingen		70	50	20	70	50	20	-	-	-
772 163	Königsbrunn, St.		42	31	11	31	24	7	11	7	4
772 171	Langweid a. Lech		247	140	107	246	139	107	1	1	-
772 177	Meitingen, M.		87	63	24	59	50	9	28	13	15
772 184	Neusäß, St.		170	93	77	143	81	62	27	12	15
772 202	Stadtbergen, M.		42	25	17	42	25	17	-	-	-
773 182	Wertingen, St.		15	11	4	15	11	4	-	-	-
779 131	Donauwörth, St.		21	16	5	20	15	5	1	1	-
	Übrige Gemeinden		228	173	55	220	170	50	8	3	5
	Auspendler zusammen		5852	3417	2435	5135	3057	2078	717	360	357
von 772 148	Gessertshausen	nach									
162 000	München		62	46	16	54	39	15	8	7	1
761 000	Augsburg		998	608	390	876	555	321	122	53	69
771 130	Friedberg, St.		10	7	3	10	7	3	-	-	-
772 125	Bobingen, St.		13	7	6	12	7	5	1	-	1
772 130	Diedorf		117	62	55	67	34	33	50	28	22
772 131	Dinkelscherben, M.		27	15	12	22	14	8	5	1	4
772 141	Fischach, M.		42	26	16	42	26	16	-	-	-
772 147	Gersthofen, St.		15	12	3	15	12	3	-	-	-
772 163	Königsbrunn, St.		13	8	5	12	7	5	1	1	-
772 167	Kutzenhausen		21	16	5	21	16	5	-	-	-
772 184	Neusäß, St.		172	100	72	87	50	37	85	50	35
772 200	Schwabmünchen, St.		14	11	3	14	11	3	-	-	-
772 202	Stadtbergen, M.		19	11	8	19	11	8	-	-	-
774 198	Ziemetshausen, M.		11	8	3	11	8	3	-	-	-
	Übrige Gemeinden		77	46	31	65	45	20	12	1	11
	Auspendler zusammen		1611	983	628	1327	842	485	284	141	143
von 772 149	Graben	nach									
162 000	München		20	19	1	12	11	1	8	8	-
181 130	Landsberg a. Lech, GKSt.		13	9	4	12	8	4	1	1	-
181 131	Obermeitingen		11	10	1	11	10	1	-	-	-
761 000	Augsburg		270	159	111	240	143	97	30	16	14
772 125	Bobingen, St.		43	28	15	42	28	14	1	-	1
772 160	Kleinaitingen		19	15	4	19	15	4	-	-	-
772 162	Klosterlechfeld		83	52	31	82	52	30	1	-	1
772 163	Königsbrunn, St.		49	30	19	44	28	16	5	2	3
772 200	Schwabmünchen, St.		161	75	86	57	28	29	104	47	57
772 209	Untermeitingen		142	71	71	46	21	25	96	50	46
	Übrige Gemeinden		52	37	15	51	36	15	1	1	-
	Auspendler zusammen		863	505	358	616	380	236	247	125	122
von 772 151	Großaitingen	nach									
162 000	München		42	34	8	32	25	7	10	9	1
761 000	Augsburg		625	371	254	577	350	227	48	21	27
771 130	Friedberg, St.		10	6	4	10	6	4	-	-	-
772 125	Bobingen, St.		351	221	130	327	213	114	24	8	16
772 149	Graben		12	9	3	12	9	3	-	-	-
772 162	Klosterlechfeld		43	37	6	43	37	6	-	-	-
772 163	Königsbrunn, St.		56	35	21	45	30	15	11	5	6
772 200	Schwabmünchen, St.		272	136	136	163	80	83	109	56	53
772 215	Wehringen		20	12	8	16	10	6	4	2	2
	Übrige Gemeinden		112	87	25	108	85	23	4	2	2
	Auspendler zusammen		1543	948	595	1333	845	488	210	103	107
von 772 156	Heretsried	nach									
761 000	Augsburg		217	138	79	206	132	74	11	6	5
772 137	Emersacker		61	31	30	1	1	-	60	30	30
772 147	Gersthofen, St.		40	26	14	39	26	13	1	-	1
772 171	Langweid a. Lech		11	4	7	11	4	7	-	-	-
772 184	Neusäß, St.		12	9	3	8	7	1	4	2	2
772 216	Welden, M.		34	14	20	7	3	4	27	11	16
773 182	Wertingen, St.		26	15	11	14	8	6	12	7	5
	Übrige Gemeinden		60	49	11	59	48	11	1	1	-
	Auspendler zusammen		461	286	175	345	229	116	116	57	59

¹⁾ Ohne Pendler mit unbestimmtem Ziel.²⁾ Einschl. erwerbstätige Schüler und Studierende.³⁾ Ohne erwerbstätige Schüler und Studierende.

Die Auspendler Bayerns (Erwerbstätige sowie Schüler und Studierende) am 25. Mai 1987 nach Wohnsitz- und Zielgemeinden 1)

Gemeinde- schlüssel- nummer	Gebiet		Auspendler			davon					
						Berufspendler 2)			Ausbildungspendler 3)		
	Wohnsitzgemeinde	Zielgemeinde	insgesamt	männlich	weiblich	insgesamt	männlich	weiblich	insgesamt	männlich	weiblich
			1	2	3	4	5	6	7	8	9
von 772 157 Hiltenfingen nach											
761 000	Augsburg		93	67	26	85	60	25	8	7	1
772 125	Bobingen, St.		34	27	7	34	27	7	-	-	-
772 149	Graben		11	10	1	11	10	1	-	-	-
772 162	Klosterlechfeld		13	10	3	13	10	3	-	-	-
772 170	Langerringen		14	8	6	13	10	3	-	-	-
772 200	Schwabmünchen, St.		14	8	6	14	8	6	-	-	-
	Übrige Gemeinden		264	126	138	186	87	99	78	39	39
	Auspendler zusammen		79	63	16	74	61	13	5	2	3
			508	311	197	417	263	154	91	48	43
von 772 159 Horgau nach											
162 000	München		24	20	4	21	18	3	3	2	1
761 000	Augsburg		554	347	207	509	330	179	45	17	28
772 130	Diedorf		13	8	5	13	8	5	-	-	-
772 147	Gersthofen, St.		19	16	3	19	16	3	-	-	-
772 148	Gessertshausen		12	10	2	12	10	2	-	-	-
772 167	Kutzenhausen		12	10	2	12	10	2	-	-	-
772 184	Neusäß, St.		13	10	3	13	10	3	-	-	-
772 202	Stadtbergen, M.		94	54	40	43	25	18	51	29	22
772 223	Zusmarshausen, M.		13	6	7	11	4	7	2	2	-
	Übrige Gemeinden		123	65	58	43	22	21	80	43	37
	Auspendler zusammen		63	47	16	60	45	15	3	2	1
			928	583	345	744	488	256	184	95	89
von 772 160 Kleinaitingen nach											
181 131	Obermeitingen		10	8	2	10	8	2	-	-	-
761 000	Augsburg		145	88	57	130	82	48	15	6	9
772 125	Bobingen, St.		22	17	5	22	17	5	-	-	-
772 151	Großaitingen		87	46	41	13	8	5	74	38	36
772 162	Klosterlechfeld		17	13	4	17	13	4	-	-	-
772 163	Königsbrunn, St.		59	27	32	41	18	23	18	9	9
772 200	Schwabmünchen, St.		30	17	13	13	6	7	17	11	6
772 209	Untermeitingen		11	9	2	11	9	2	-	-	-
	Übrige Gemeinden		39	29	10	39	29	10	-	-	-
	Auspendler zusammen		420	254	166	296	190	106	124	64	60
von 772 162 Klosterlechfeld nach											
162 000	München		42	31	11	36	26	10	6	5	1
181 130	Landsberg a. Lech, GKSt.		57	38	19	51	34	17	6	4	2
181 131	Obermeitingen		24	20	4	24	20	4	-	-	-
761 000	Augsburg		193	114	79	174	106	68	19	8	11
772 125	Bobingen, St.		23	17	6	23	17	6	-	-	-
772 149	Graben		27	20	7	27	20	7	-	-	-
772 163	Königsbrunn, St.		29	16	13	26	14	12	3	2	1
772 200	Schwabmünchen, St.		181	91	90	77	29	48	104	62	42
772 209	Untermeitingen		118	73	45	117	72	45	1	1	-
	Übrige Gemeinden		90	64	26	86	63	23	4	1	3
	Auspendler zusammen		784	484	300	641	401	240	143	83	60
von 772 163 Königsbrunn, St. nach											
162 000	München		339	252	87	271	207	64	68	45	23
179 121	Fürstenfeldbruck, St.		16	14	2	16	14	2	-	-	-
181 130	Landsberg a. Lech, GKSt.		72	68	4	71	68	3	1	-	1
181 131	Obermeitingen		18	17	1	18	17	1	-	-	-
181 132	Penzing		18	18	-	18	18	-	-	-	-
761 000	Augsburg		4854	2766	2088	4392	2532	1860	462	234	228
771 130	Friedberg, St.		67	49	18	66	49	17	1	-	1
771 142	Kissing		42	24	18	42	24	18	-	-	-
771 146	Mering, M.		32	21	11	32	21	11	-	-	-
772 125	Bobingen, St.		313	243	70	309	241	68	4	2	2
772 147	Gersthofen, St.		55	42	13	55	42	13	-	-	-
772 149	Graben		139	115	24	139	115	24	-	-	-
772 160	Kleinaitingen		53	44	9	53	44	9	-	-	-
772 162	Klosterlechfeld		173	146	27	173	146	27	-	-	-
772 184	Neusäß, St.		62	42	20	55	40	15	7	2	5
772 200	Schwabmünchen, St.		57	30	27	56	30	26	1	1	1
772 202	Stadtbergen, M.		40	21	19	40	21	19	-	-	-
772 209	Untermeitingen		50	43	7	50	43	7	-	-	-
	Übrige Gemeinden		263	211	52	252	204	48	11	7	4
	Auspendler zusammen		6663	4166	2497	6108	3876	2232	555	290	265
von 772 166 Köhlenthal nach											
761 000	Augsburg		90	51	39	88	50	38	2	1	1
772 147	Gersthofen, St.		11	10	1	11	10	1	-	-	-
772 177	Meitingen, M.		100	67	33	67	54	13	33	13	20
772 217	Westendorf		75	36	39	20	7	13	55	29	26
773 182	Wertingen, St.		15	6	9	3	1	2	12	5	7
	Übrige Gemeinden		49	33	16	44	28	16	5	5	-
	Auspendler zusammen		340	203	137	233	150	83	107	53	54

1) Ohne Pendler mit unbestimmtem Ziel.

2) Einschl. erwerbstätige Schüler und Studierende.

3) Ohne erwerbstätige Schüler und Studierende.

Die Auspendler Bayerns (Erwerbstätige sowie Schüler und Studierende) am 25. Mai 1987 nach Wohnsitz- und Zielgemeinden 1)

Gemeinde- schlüssel- nummer	Gebiet		Auspendler			davon					
	Wohnsitzgemeinde					Berufspendler ²⁾			Ausbildungspendler ³⁾		
	Zielgemeinde		insgesamt	männlich	weiblich	insgesamt	männlich	weiblich	insgesamt	männlich	weiblich
			1	2	3	4	5	6	7	8	9
von 772 167	Kutzenhausen nach										
162 000	München	22	15	7	17	12	5	5	3	2	
761 000	Augsburg	472	288	184	430	270	160	42	18	24	
772 130	Diedorf	89	45	44	22	8	14	67	37	30	
772 131	Dinkelscherben, M.	20	15	5	18	13	5	2	2	-	
772 141	Fischach, M.	16	14	2	16	14	2	-	-	-	
772 148	Gessertshausen	31	19	12	31	19	12	-	-	-	
772 184	Neusäß, St.	53	32	21	36	24	12	17	8	9	
772 202	Stadtbergen, M.	17	13	4	17	13	4	-	-	-	
774 185	Thannhausen, St.	36	22	14	-	-	-	36	22	14	
	Übrige Gemeinden	73	45	28	69	44	25	4	1	3	
	Auspendler zusammen	829	508	321	656	417	239	173	91	82	
von 772 168	Langenneufnach nach										
761 000	Augsburg	177	130	47	163	121	42	14	9	5	
772 131	Dinkelscherben, M.	14	10	4	7	6	1	7	4	3	
772 141	Fischach, M.	102	55	47	53	31	22	49	24	25	
772 148	Gessertshausen	15	9	6	15	9	6	-	-	-	
772 163	Königsbrunn, St.	10	9	1	9	8	1	1	1	-	
772 184	Neusäß, St.	10	8	2	10	8	2	-	-	-	
772 200	Schwabmünchen, St.	40	19	21	18	9	9	22	10	12	
774 185	Thannhausen, St.	24	8	16	4	3	1	20	5	15	
774 198	Ziemetshausen, M.	14	11	3	14	11	3	-	-	-	
	Übrige Gemeinden	75	53	22	68	51	17	7	2	5	
	Auspendler zusammen	481	312	169	361	257	104	120	55	65	
von 772 170	Langerringen nach										
162 000	München	29	20	9	28	20	8	1	-	1	
181 130	Landsberg a. Lech, GKSt.	33	26	7	33	26	7	-	-	-	
761 000	Augsburg	164	104	60	142	93	49	22	11	11	
772 125	Bobingen, St.	73	55	18	73	55	18	-	-	-	
772 149	Graben	16	11	5	16	11	5	-	-	-	
772 157	Hiltenfingen	11	9	2	11	9	2	-	-	-	
772 162	Klosterlechfeld	35	26	9	35	26	9	-	-	-	
772 163	Königsbrunn, St.	28	19	9	13	10	3	15	9	6	
772 200	Schwabmünchen, St.	364	195	169	252	135	117	112	60	52	
772 209	Untermeitingen	28	23	5	27	22	5	1	1	-	
777 121	Buchloe, St.	19	12	7	19	12	7	-	-	-	
778 137	Ettringen	34	32	2	34	32	2	-	-	-	
	Übrige Gemeinden	123	87	36	111	80	31	12	7	5	
	Auspendler zusammen	957	619	338	794	531	263	163	88	75	
von 772 171	Langweid a. Lech nach										
162 000	München	62	49	13	51	39	12	11	10	1	
761 000	Augsburg	1307	721	586	1068	600	468	239	121	118	
771 130	Friedberg, St.	12	12	-	12	12	-	-	-	-	
771 158	Rehling	10	2	8	10	2	8	-	-	-	
772 145	Gablingen	69	53	16	69	53	16	-	-	-	
772 147	Gersthofen, St.	459	304	155	376	256	120	83	48	35	
772 163	Königsbrunn, St.	11	9	2	8	7	1	3	2	1	
772 177	Meitingen, M.	207	157	50	142	123	19	65	34	31	
772 184	Neusäß, St.	31	17	14	21	15	6	10	2	8	
772 202	Stadtbergen, M.	12	7	5	12	7	5	-	-	-	
779 131	Donauwörth, St.	12	12	-	10	10	-	2	2	-	
	Übrige Gemeinden	122	86	36	111	79	32	11	7	4	
	Auspendler zusammen	2314	1429	885	1890	1203	687	424	226	198	
von 772 177	Meitingen, M. nach										
162 000	München	104	84	20	90	73	17	14	11	3	
761 000	Augsburg	1443	874	569	1292	792	500	151	82	69	
771 113	Aichach, St.	12	8	4	9	7	2	3	1	2	
771 130	Friedberg, St.	19	15	4	18	15	3	1	-	1	
772 121	Biberbach, M.	25	17	8	25	17	8	-	-	-	
772 145	Gablingen	25	23	2	25	23	2	-	-	-	
772 147	Gersthofen, St.	220	162	58	198	147	51	22	15	7	
772 171	Langweid a. Lech	133	48	85	132	48	84	1	-	1	
772 184	Neusäß, St.	40	27	13	35	24	11	5	3	2	
772 185	Nordendorf	16	4	12	16	4	12	-	-	-	
772 207	Thierhaupten, M.	24	19	5	24	19	5	-	-	-	
772 217	Westendorf	42	29	13	42	29	13	-	-	-	
773 122	Buttenwiesen	11	8	3	11	8	3	-	-	-	
773 182	Wertingen, St.	184	97	87	50	23	27	134	74	60	
779 115	Asbach-Bäumenheim	11	8	3	11	8	3	-	-	-	
779 131	Donauwörth, St.	71	55	16	49	39	10	22	16	6	
779 201	Rain, St.	15	12	3	14	11	3	1	1	2	
	Übrige Gemeinden	132	91	41	128	89	39	4	2	2	
	Auspendler zusammen	2527	1581	946	2169	1376	793	358	205	153	

¹⁾ Ohne Pendler mit unbestimmtem Ziel.

²⁾ Einschl. erwerbstätige Schüler und Studierende.

³⁾ Ohne erwerbstätige Schüler und Studierende.

Die Auspendler Bayerns (Erwerbstätige sowie Schüler und Studierende) am 25. Mai 1987 nach Wohnsitz- und Zielgemeinden ¹⁾

Gemeinde- schlüssel- nummer	Gebiet		Auspendler			davon					
	Wohnsitzgemeinde	Zielgemeinde				Berufspendler ²⁾			Ausbildungspendler ³⁾		
			insgesamt	männlich	weiblich	insgesamt	männlich	weiblich	insgesamt	männlich	weiblich
			1	2	3	4	5	6	7	8	9
von 772 178	Mickhausen	nach									
761 000	Augsburg		97	61	36	93	60	33	4	1	3
772 125	Bobingen, St.		58	45	13	56	45	11	2	-	2
772 141	Fischach, M.		99	53	46	43	20	23	56	33	23
772 168	Langenneufnach		25	11	14	24	11	13	1	-	1
772 200	Schwabmünchen, St.		73	49	24	49	32	17	24	17	7
772 214	Walkertshofen		48	21	27	9	5	4	39	16	23
774 185	Thannhausen, St.		10	4	6	3	2	1	7	2	5
	Übrige Gemeinden		91	65	26	87	64	23	4	1	3
	Auspendler zusammen		501	309	192	364	239	125	137	70	67
von 772 179	Mittelneufnach	nach									
761 000	Augsburg		72	51	21	67	50	17	5	1	4
772 141	Fischach, M.		17	9	8	13	7	6	4	2	2
772 168	Langenneufnach		11	8	3	9	7	2	2	1	1
772 184	Neusäß, St.		11	9	2	9	8	1	2	1	1
772 200	Schwabmünchen, St.		106	57	49	51	31	20	55	26	29
772 214	Walkertshofen		46	22	24	4	3	1	42	19	23
778 169	Markt Wald, M.		10	8	2	7	6	1	3	2	1
778 173	Mindelheim, St.		15	9	6	14	9	5	1	-	1
	Übrige Gemeinden		87	58	29	75	51	24	12	7	5
	Auspendler zusammen		375	231	144	249	172	77	126	59	67
von 772 184	Neusäß, St.	nach									
162 000	München		349	260	89	266	207	59	83	53	30
181 130	Landsberg a. Lech, GKSt.		19	19	-	19	19	-	-	-	-
761 000	Augsburg		6177	3492	2685	5293	3095	2198	884	397	487
771 130	Friedberg, St.		67	43	24	65	42	23	2	1	1
771 142	Kissing		18	16	2	18	16	2	-	-	-
772 111	Adelsried		17	14	3	17	14	3	-	-	-
772 117	Aystetten		12	5	7	12	5	7	-	-	-
772 125	Bobingen, St.		14	13	1	14	13	1	-	-	-
772 130	Diedorf		53	29	24	53	29	24	-	-	-
772 131	Dinkelscherben, M.		15	12	3	14	11	3	1	1	-
772 141	Fischach, M.		13	7	6	13	7	6	-	-	-
772 145	Gablingen		19	15	4	19	15	4	-	-	-
772 147	Gersthofen, St.		218	171	47	207	164	43	11	7	4
772 149	Graben		10	10	-	10	10	-	-	-	-
772 162	Klosterlechfeld		11	11	-	11	11	-	-	-	-
772 163	Königsbrunn, St.		54	38	16	44	33	11	10	5	5
772 171	Langweid a. Lech		23	11	12	23	11	12	-	-	-
772 177	Meitingen, M.		27	23	4	27	23	4	-	-	-
772 200	Schwabmünchen, St.		11	11	-	11	11	-	-	-	-
772 202	Stadtbergen, M.		121	81	40	119	79	40	2	2	-
779 131	Donauwörth, St.		14	11	3	12	9	3	2	2	-
	Übrige Gemeinden		223	159	64	215	155	60	8	4	4
	Auspendler zusammen		7485	4451	3034	6482	3979	2503	1003	472	531
von 772 185	Nordendorf	nach									
162 000	München		28	21	7	25	18	7	3	3	-
761 000	Augsburg		325	189	136	291	178	113	34	11	23
772 114	Allmannshofen		10	5	5	10	5	5	-	-	-
772 147	Gersthofen, St.		23	17	6	22	17	5	1	-	1
772 171	Langweid a. Lech		22	14	8	22	14	8	-	-	-
772 177	Meitingen, M.		163	109	54	122	90	32	41	19	22
772 217	Westendorf		21	15	6	21	15	6	-	-	-
773 122	Buttenwiesen		10	6	4	10	6	4	-	-	-
773 182	Wertingen, St.		27	13	14	14	6	8	13	7	6
779 115	Asbach-Bäumenheim		34	19	15	34	19	15	-	-	-
779 131	Donauwörth, St.		89	60	29	67	48	19	22	12	10
	Übrige Gemeinden		68	55	13	64	52	12	4	3	1
	Auspendler zusammen		820	523	297	702	468	234	118	55	63
von 772 186	Oberottmarshausen	nach									
162 000	München		20	16	4	18	14	4	2	2	-
761 000	Augsburg		219	122	97	209	119	90	10	3	7
772 125	Bobingen, St.		99	53	46	54	34	20	45	19	26
772 162	Klosterlechfeld		27	17	10	27	17	10	-	-	-
772 163	Königsbrunn, St.		103	54	49	59	32	27	44	22	22
772 200	Schwabmünchen, St.		12	6	6	12	6	6	-	-	-
772 209	Untermeitingen		11	7	4	11	7	4	-	-	-
	Übrige Gemeinden		53	36	17	51	35	16	2	1	1
	Auspendler zusammen		544	311	233	441	264	177	103	47	56
von 772 197	Scherstetten	nach									
761 000	Augsburg		43	29	14	39	26	13	4	3	1
772 125	Bobingen, St.		20	15	5	20	15	5	-	-	-
772 157	Hiltensfingen		45	20	25	3	3	-	42	17	25
772 200	Schwabmünchen, St.		178	90	88	108	56	52	70	34	36
	Übrige Gemeinden		80	51	29	72	50	22	8	1	7
	Auspendler zusammen		366	205	161	242	150	92	124	55	69

¹⁾ Ohne Pendler mit unbestimmtem Ziel.²⁾ Einschl. erwerbstätige Schüler und Studierende.³⁾ Ohne erwerbstätige Schüler und Studierende.

Die Auspendler Bayerns (Erwerbstätige sowie Schüler und Studierende) am 25. Mai 1987 nach Wohnsitz- und Zielgemeinden 1)

Gemeinde- schlüssel- nummer	Gebiet		Auspendler			davon					
	Wohnsitzgemeinde					Berufspendler 2)			Ausbildungspendler 3)		
	Zielgemeinde		insgesamt	männlich	weiblich	insgesamt	männlich	weiblich	insgesamt	männlich	weiblich
	1	2	3	4	5	6	7	8	9		
von 772 200	Schwabmünchen, St. nach										
162 000	München		117	86	31	91	69	22	26	17	9
181 128	Kaufering		13	9	4	13	9	4	-	-	-
181 130	Landsberg a. Lech, GKSt.		66	54	12	63	52	11	3	2	1
181 131	Obermeitingen		27	26	1	27	26	1	-	-	-
181 132	Penzing		11	11	-	11	11	-	-	-	-
761 000	Augsburg		898	562	336	787	508	279	111	54	57
771 130	Friedberg, St.		16	14	2	16	14	2	-	-	-
772 125	Bobingen, St.		232	168	64	232	168	64	-	-	-
772 141	Fischach, M.		10	9	1	10	9	1	-	-	-
772 147	Gersthofen, St.		10	9	1	10	9	1	-	-	-
772 149	Graben		60	48	12	60	48	12	-	-	-
772 151	Großaitingen		37	25	12	37	25	12	-	-	-
772 157	Hilttenfingen		27	17	10	26	16	10	1	1	-
772 160	Kleinaitingen		54	53	1	54	53	1	-	-	-
772 162	Klosterlechfeld		152	134	18	152	134	18	-	-	-
772 163	Königsbrunn, St.		101	62	39	69	43	26	32	19	13
772 167	Kutzenhausen		10	9	1	10	9	1	-	-	-
772 170	Langerringen		30	14	16	30	14	16	-	-	-
772 171	Langweid a. Lech		11	10	1	11	10	1	-	-	-
772 184	Neusäß, St.		18	5	13	11	4	7	7	1	6
772 209	Untermeitingen		84	54	30	84	54	30	-	-	-
777 121	Buchloe, St.		18	15	3	18	15	3	-	-	-
778 116	Bad Wörishofen, St.		14	2	12	13	2	11	1	-	1
778 137	Ettringen		34	33	1	34	33	1	-	-	-
	Übrige Gemeinden		153	115	38	147	109	38	6	6	-
	Auspendler zusammen		2203	1544	659	2016	1444	572	187	100	87
von 772 202	Stadtbergen, M. nach										
162 000	München		188	134	54	132	98	34	56	36	20
181 130	Landsberg a. Lech, GKSt.		13	12	1	13	12	1	-	-	-
761 000	Augsburg		4051	2282	1769	3385	1970	1415	666	312	354
771 130	Friedberg, St.		54	35	19	54	35	19	-	-	-
772 125	Bobingen, St.		30	22	8	15	11	4	15	11	4
772 130	Diedorf		18	11	7	18	11	7	-	-	-
772 145	Gablingen		10	6	4	10	6	4	-	-	-
772 147	Gersthofen, St.		84	54	30	75	51	24	9	3	6
772 162	Klosterlechfeld		17	15	2	17	15	2	-	-	-
772 163	Königsbrunn, St.		38	27	11	31	23	8	7	4	3
772 171	Langweid a. Lech		13	10	3	13	10	3	-	-	-
772 184	Neusäß, St.		282	196	86	149	95	54	133	101	32
	Übrige Gemeinden		159	119	40	151	113	38	8	6	2
	Auspendler zusammen		4957	2923	2034	4063	2450	1613	894	473	421
von 772 207	Thierhaupten, M. nach										
162 000	München		28	20	8	25	18	7	3	2	1
761 000	Augsburg		486	294	192	419	261	158	67	33	34
771 113	Aichach, St.		23	14	9	23	14	9	-	-	-
771 114	Aindling, M.		13	4	9	13	4	9	-	-	-
771 130	Friedberg, St.		12	7	5	12	7	5	-	-	-
771 156	Pöttmes, M.		12	7	5	12	7	5	-	-	-
772 147	Gersthofen, St.		126	86	40	84	68	16	42	18	24
772 171	Langweid a. Lech		50	18	32	50	18	32	-	-	-
772 177	Meitingen, M.		391	279	112	308	236	72	83	43	40
772 184	Neusäß, St.		11	4	7	6	2	4	5	2	3
779 131	Donauwörth, St.		22	20	2	15	13	2	7	7	-
779 201	Rain, St.		19	11	8	19	11	8	-	-	-
	Übrige Gemeinden		107	73	34	103	71	32	4	2	2
	Auspendler zusammen		1300	837	463	1089	730	359	211	107	104
von 772 209	Untermeitingen nach										
162 000	München		71	58	13	64	52	12	7	6	1
179 121	Fürstenfeldbruck, St.		12	11	1	12	11	1	-	-	-
181 130	Landsberg a. Lech, GKSt.		76	33	43	65	31	34	11	2	9
181 131	Obermeitingen		32	24	8	32	24	8	-	-	-
181 132	Penzing		16	16	-	16	16	-	-	-	-
188 144	Weßling		10	8	2	9	7	2	1	1	-
761 000	Augsburg		415	247	168	372	220	152	43	27	16
772 125	Bobingen, St.		46	32	14	46	32	14	-	-	-
772 149	Graben		82	54	28	82	54	28	-	-	-
772 160	Kleinaitingen		35	31	4	35	31	4	-	-	-
772 162	Klosterlechfeld		142	99	43	142	99	43	-	-	-
772 163	Königsbrunn, St.		102	51	51	89	46	43	13	5	8
772 200	Schwabmünchen, St.		437	209	228	196	86	110	241	123	118
	Übrige Gemeinden		136	94	42	131	90	41	5	4	1
	Auspendler zusammen		1612	967	645	1291	799	492	321	168	153
von 772 211	Ustersbach nach										
761 000	Augsburg		148	93	55	129	82	47	19	11	8
772 130	Diedorf		12	5	7	12	5	7	-	-	-
772 131	Dinkelscherben, M.		90	40	50	13	9	4	77	31	46
772 141	Fischach, M.		24	16	8	24	16	8	-	-	-

1) Ohne Pendler mit unbestimmtem Ziel.

2) Einschl. erwerbstätige Schüler und Studierende.

3) Ohne erwerbstätige Schüler und Studierende.

Die Auspendler Bayerns (Erwerbstätige sowie Schüler und Studierende) am 25. Mai 1987 nach Wohnsitz- und Zielgemeinden 1)

Gemeinde- schlüssel- nummer	Gebiet		Auspendler			davon					
						Berufspendler 2)			Ausbildungspendler 3)		
	Wohnsitzgemeinde		insgesamt	männlich	weiblich	insgesamt	männlich	weiblich	insgesamt	männlich	weiblich
	Zielgemeinde										
772 148	Gessertshausen		19	15	4	18	15	3	1	-	-
772 167	Kutzenhausen		10	9	1	10	9	1	-	-	1
772 184	Neusäß, St.		15	9	6	11	8	3	4	1	3
774 116	Ursberg		19	1	18	4	-	4	15	1	14
774 185	Thannhausen, St.		23	13	10	2	1	1	21	12	9
	Übrige Gemeinden		37	27	10	34	25	9	3	2	1
	Auspendler zusammen		397	228	169	257	170	87	140	58	82
von 772 214	Walkertshofen	nach									
761 000	Augsburg		68	49	19	65	48	17	3	1	2
772 141	Fischach, M.		46	25	21	29	18	11	17	7	10
772 168	Langenneufnach		37	23	14	35	21	14	2	2	-
772 200	Schwabmünchen, St.		40	20	20	19	9	10	21	11	10
774 185	Thannhausen, St.		10	4	6	2	-	2	8	4	4
	Übrige Gemeinden		99	75	24	97	73	24	2	2	-
	Auspendler zusammen		300	196	104	247	169	78	53	27	26
von 772 215	Wehringen	nach									
162 000	München		16	13	3	14	11	3	2	2	-
761 000	Augsburg		422	255	167	390	234	156	32	21	11
772 125	Bobingen, St.		275	187	88	242	169	73	33	18	15
772 151	Großaitingen		61	40	21	20	13	7	41	27	14
772 162	Klosterlechfeld		18	16	2	18	16	2	-	-	-
772 163	Königsbrunn, St.		38	30	8	31	24	7	7	6	1
772 200	Schwabmünchen, St.		87	46	41	59	33	26	28	13	15
	Übrige Gemeinden		54	38	16	54	38	16	-	-	-
	Auspendler zusammen		971	625	346	828	538	290	143	87	56
von 772 216	Welden, M.	nach									
162 000	München		46	31	15	41	27	14	5	4	1
761 000	Augsburg		660	414	246	618	390	228	42	24	18
772 111	Adelsried		21	13	8	21	13	8	-	-	-
772 115	Altenmünster		28	24	4	28	24	4	-	-	-
772 117	Aystetten		11	8	3	11	8	3	-	-	-
772 126	Bonstetten		10	7	3	10	7	3	-	-	-
772 147	Gersthofen, St.		30	23	7	25	18	7	5	5	-
772 184	Neusäß, St.		77	39	38	66	37	29	11	2	9
772 223	Zusmarshausen, M.		48	32	16	48	32	16	-	-	-
773 182	Wertingen, St.		89	54	35	20	13	7	69	41	28
	Übrige Gemeinden		119	92	27	115	88	27	4	4	-
	Auspendler zusammen		1139	737	402	1003	657	346	136	80	56
von 772 217	Westendorf	nach									
162 000	München		10	7	3	8	6	2	2	1	1
761 000	Augsburg		162	103	59	156	98	58	6	5	1
772 147	Gersthofen, St.		39	29	10	38	28	10	1	1	-
772 171	Langweid a. Lech		15	12	3	15	12	3	-	-	-
772 177	Meitingen, M.		154	103	51	113	81	32	41	22	19
773 182	Wertingen, St.		16	9	7	4	2	2	12	7	5
779 131	Donauwörth, St.		13	7	6	6	4	2	7	3	4
	Übrige Gemeinden		47	32	15	45	30	15	2	2	-
	Auspendler zusammen		456	302	154	385	261	124	71	41	30
von 772 223	Zusmarshausen, M.	nach									
162 000	München		29	22	7	24	18	6	5	4	1
761 000	Augsburg		790	528	262	721	489	232	69	39	30
771 130	Friedberg, St.		10	9	1	10	9	1	-	-	-
772 111	Adelsried		19	13	6	19	13	6	-	-	-
772 115	Altenmünster		31	23	8	31	23	8	-	-	-
772 130	Diedorf		23	12	11	23	12	11	-	-	-
772 131	Dinkelscherben, M.		82	52	30	71	45	26	11	7	4
772 141	Fischach, M.		10	9	1	10	9	1	-	-	-
772 147	Gersthofen, St.		21	17	4	21	17	4	-	-	-
772 148	Gessertshausen		12	10	2	12	10	2	-	-	-
772 159	Horgau		33	15	18	16	9	7	17	6	11
772 163	Königsbrunn, St.		17	15	2	8	8	-	9	7	2
772 167	Kutzenhausen		15	12	3	15	12	3	-	-	-
772 184	Neusäß, St.		73	50	23	54	41	13	19	9	10
772 216	Welden, M.		15	10	5	14	9	5	1	1	-
773 182	Wertingen, St.		119	52	67	10	6	4	109	46	63
774 121	Burgau, St.		10	4	6	10	4	6	-	-	-
	Übrige Gemeinden		128	98	30	116	95	21	12	3	9
	Auspendler zusammen		1437	951	486	1185	829	356	252	122	130
	Lkr. Augsburg zusammen		69949	43173	26776	58456	37286	21170	11493	5887	5606

1) Ohne Pendler mit unbestimmtem Ziel.

2) Einschl. erwerbstätige Schüler und Studierende.

3) Ohne erwerbstätige Schüler und Studierende.

Die Auspendler Bayerns (Erwerbstätige sowie Schüler und Studierende) am 25. Mai 1987 nach Wohnsitz- und Zielgemeinden ¹⁾

Gemeinde- schlüssel- nummer	Gebiet		Auspendler			davon					
	Wohnsitzgemeinde					Berufspendler ²⁾			Ausbildungspendler ³⁾		
	Zielgemeinde		insgesamt	männlich	weiblich	insgesamt	männlich	weiblich	insgesamt	männlich	weiblich
	1	2	3	4	5	6	7	8	9		
Landkreis Dillingen a.d.Donau											
von 773 111	Aislingen, M. nach										
761 000	Augsburg		19	11	8	17	10	7	2	1	
773 125	Dillingen/Donau, GKSt.		109	52	57	82	46	36	27	6	
773 136	Gundelfingen/Donau, St.		30	19	11	30	19	11	-	-	
773 140	Holzheim		142	81	61	16	12	4	126	69	
773 144	Lauingen (Donau), St.		114	76	38	94	60	34	20	16	
774 121	Burgau, St.		13	10	3	11	8	3	2	2	
774 135	Günzburg, GKSt.		43	35	8	43	35	8	-	-	
774 136	Gundremmingen		46	35	11	46	35	11	-	-	
774 171	Offingen, M.		17	7	10	17	7	10	-	-	
	Übrige Gemeinden		62	40	22	53	38	15	9	2	
	Auspendler zusammen		595	366	229	409	270	139	186	96	
von 773 112	Bachhagel nach										
773 125	Dillingen/Donau, GKSt.		123	49	74	87	41	46	36	8	
773 136	Gundelfingen/Donau, St.		75	50	25	23	17	6	52	33	
773 137	Haunsheim		23	8	15	5	4	1	18	4	
773 144	Lauingen (Donau), St.		81	47	34	61	35	26	20	12	
773 170	Syrgenstein		43	30	13	23	18	5	20	12	
773 187	Zoschingen		12	11	1	12	11	1	-	-	
08 135 016	GIENGEN A.D.BRENTZ, ST.		315	178	137	300	171	129	15	7	
08 135 019	HEIDENHEIM A.D.BRENTZ, S		95	63	32	88	58	30	7	5	
08 135 020	HERBRECHTINGEN, STADT		12	7	5	12	7	5	-	-	
08 135 031	SONTHEIM AN DER BRENTZ		14	10	4	14	10	4	-	-	
	Übrige Gemeinden		70	45	25	64	41	23	6	4	
	Auspendler zusammen		863	498	365	689	413	276	174	85	
von 773 113	Bächingen a.d.Brenz nach										
773 125	Dillingen/Donau, GKSt.		27	10	17	17	4	13	10	6	
773 136	Gundelfingen/Donau, St.		89	50	39	59	33	26	30	17	
773 144	Lauingen (Donau), St.		22	13	9	10	5	5	12	8	
773 153	Medlingen		13	3	10	13	3	10	-	-	
08 135 016	GIENGEN A.D.BRENTZ, ST.		51	36	15	49	35	14	2	1	
08 135 019	HEIDENHEIM A.D.BRENTZ, S		27	18	9	26	18	8	1	-	
08 135 027	NIEDERSTÖTZINGEN, STADT		11	5	6	11	5	6	-	-	
08 135 031	SONTHEIM AN DER BRENTZ		198	132	66	180	123	57	18	9	
08 421 000	ULM, UNIV.-STADT		17	16	1	15	14	1	2	2	
	Übrige Gemeinden		58	36	22	50	33	17	8	3	
	Auspendler zusammen		513	319	194	430	273	157	83	46	
von 773 116	Binswangen nach										
761 000	Augsburg		38	26	12	35	24	11	3	2	
772 147	Gersthofen, St.		13	12	1	13	12	1	-	-	
773 122	Buttenwiesen		23	17	6	23	17	6	-	-	
773 125	Dillingen/Donau, GKSt.		47	30	17	37	25	12	10	5	
773 139	Höchstädt/Donau, St.		18	8	10	14	7	7	4	1	
773 182	Wertingen, St.		322	171	151	153	90	63	169	81	
	Übrige Gemeinden		60	40	20	51	34	17	9	6	
	Auspendler zusammen		521	304	217	326	209	117	195	95	
von 773 117	Bissingen, M. nach										
761 000	Augsburg		27	17	10	20	13	7	7	4	
773 125	Dillingen/Donau, GKSt.		157	101	56	138	97	41	19	4	
773 139	Höchstädt/Donau, St.		96	48	48	82	44	38	14	4	
773 144	Lauingen (Donau), St.		29	19	10	25	16	10	3	3	
779 112	Amerdingen		36	17	19	17	12	5	19	5	
779 115	Asbach-Bäumenheim		32	25	7	32	25	7	-	-	
779 131	Donauwörth, St.		299	180	119	249	156	93	50	24	
779 162	Hohenaltheim		20	17	3	20	17	3	-	-	
779 184	Mönchsdeggingen		13	12	1	13	12	1	-	-	
779 194	Nördlingen, GKSt.		139	65	74	116	53	63	23	12	
779 196	Oberndorf a. Lech		25	25	-	25	25	-	-	-	
779 218	Tapfheim		11	8	3	11	8	3	-	-	
08 135 010	DISCHINGEN		11	8	3	11	8	3	-	-	
	Übrige Gemeinden		124	90	34	119	89	30	5	1	
	Auspendler zusammen		1019	632	387	879	575	304	140	57	
von 773 119	Blindheim nach										
761 000	Augsburg		22	16	6	16	13	3	6	3	
773 125	Dillingen/Donau, GKSt.		173	94	79	131	83	48	42	11	
773 136	Gundelfingen/Donau, St.		30	21	9	30	21	9	-	-	
773 139	Höchstädt/Donau, St.		145	94	51	93	56	37	52	38	
773 144	Lauingen (Donau), St.		56	41	15	45	30	15	11	11	
773 164	Schwenningen		105	62	43	9	6	3	96	56	
779 131	Donauwörth, St.		125	87	38	104	74	30	21	13	
779 218	Tapfheim		10	5	5	9	4	5	1	1	
	Übrige Gemeinden		81	66	15	77	64	13	4	2	
	Auspendler zusammen		747	486	261	514	351	163	233	135	

¹⁾ Ohne Pendler mit unbestimmtem Ziel.²⁾ Einschl. erwerbstätige Schüler und Studierende.³⁾ Ohne erwerbstätige Schüler und Studierende.

Die Auspendler Bayerns (Erwerbstätige sowie Schüler und Studierende) am 25. Mai 1987 nach Wohnsitz- und Zielgemeinden 1)

Gemeinde- schlüssel- nummer	Gebiet		Auspendler			davon					
						Berufspendler ²⁾			Ausbildungspendler ³⁾		
	Wohnsitzgemeinde	Zielgemeinde	insgesamt	männlich	weiblich	insgesamt	männlich	weiblich	insgesamt	männlich	weiblich
			1	2	3	4	5	6	7	8	9
von 773 122 Buttenwiesen nach											
162 000	München		23	19	4	23	19	4	-	-	-
761 000	Augsburg		203	150	53	185	137	48	18	13	5
772 147	Gersthofen, St.		20	16	4	20	16	4	-	-	-
772 171	Langweid a. Lech		22	8	14	22	8	14	-	-	-
772 177	Meitingen, M.		48	39	9	48	39	9	-	-	-
773 125	Dillingen/Donau, GKSt.		57	35	22	41	27	14	16	8	8
773 139	Höchstädt/Donau, St.		14	8	6	7	5	2	7	3	4
773 144	Lauingen (Donau), St.		10	9	1	4	3	1	6	6	-
773 182	Wertingen, St.		604	303	301	336	180	156	268	123	145
779 115	Asbach-Bäumenheim		31	21	10	31	21	10	-	-	-
779 131	Donauwörth, St.		131	95	36	104	77	27	27	18	9
779 181	Mertingen		41	33	8	41	33	8	-	-	-
	Übrige Gemeinden		115	87	28	114	87	27	1	-	1
	Auspendler zusammen		1319	823	496	976	652	324	343	171	172
von 773 125 Dillingen/Donau, GKSt. nach											
161 000	Ingolstadt		10	6	4	8	5	3	2	1	1
162 000	München		30	22	8	30	22	8	-	-	-
761 000	Augsburg		142	106	36	119	90	29	23	16	7
773 116	Binswangen		11	7	4	11	7	4	-	-	-
773 122	Buttenwiesen		12	10	2	12	10	2	-	-	-
773 136	Gundelfingen/Donau, St.		280	199	81	280	199	81	-	-	-
773 139	Höchstädt/Donau, St.		225	95	130	196	93	103	29	2	27
773 140	Holzheim		27	18	9	27	18	9	-	-	-
773 144	Lauingen (Donau), St.		684	464	220	578	370	208	106	94	12
773 147	Mödingen		24	3	21	8	3	5	16	-	16
773 150	Finningen		11	8	3	11	8	3	-	-	-
773 153	Medlingen		10	4	6	10	4	6	-	-	-
773 182	Wertingen, St.		113	75	38	102	66	36	11	9	2
773 183	Wittislingen, M.		28	17	11	25	17	8	3	-	3
774 135	Günzburg, GKSt.		71	47	24	71	47	24	-	-	-
774 136	Gundremmingen		69	61	8	69	61	8	-	-	-
774 155	Leipheim, St.		18	11	7	18	11	7	-	-	-
775 135	Neu-Ulm, GKSt.		22	18	4	22	18	4	-	-	-
779 131	Donauwörth, St.		139	101	38	89	63	26	50	38	12
08 135 016	GIENGEN A.D. BRENZ, ST.		32	24	8	32	24	8	-	-	-
08 135 019	HEIDENHEIM A.D. BRENZ, S		31	23	8	24	17	7	7	6	1
08 135 031	SONTHEIM AN DER BRENZ		30	20	10	30	20	10	-	-	-
08 421 000	ULM, UNIV.-STADT		52	44	8	45	40	5	7	4	3
	Übrige Gemeinden		207	151	56	204	150	54	3	1	2
	Auspendler zusammen		2278	1534	744	2021	1363	658	257	171	86
von 773 133 Glött nach											
761 000	Augsburg		10	8	2	9	7	2	1	1	-
773 125	Dillingen/Donau, GKSt.		103	49	54	80	43	37	23	6	17
773 136	Gundelfingen/Donau, St.		15	14	1	15	14	1	-	-	-
773 139	Höchstädt/Donau, St.		14	6	8	6	5	1	8	1	7
773 140	Holzheim		145	83	62	24	17	7	121	66	55
773 144	Lauingen (Donau), St.		37	23	14	24	15	9	13	8	5
774 127	Dürrlauingen		12	5	7	12	5	7	-	-	-
774 135	Günzburg, GKSt.		10	7	3	10	7	3	-	-	-
774 136	Gundremmingen		19	18	1	19	18	1	-	-	-
	Übrige Gemeinden		54	42	12	52	40	12	2	2	-
	Auspendler zusammen		419	255	164	251	171	80	168	84	84
von 773 136 Gundelfingen/Donau, St. nach											
761 000	Augsburg		41	28	13	25	17	8	16	11	5
773 125	Dillingen/Donau, GKSt.		404	214	190	281	167	114	123	47	76
773 139	Höchstädt/Donau, St.		38	21	17	28	21	7	10	-	10
773 144	Lauingen (Donau), St.		331	198	133	195	103	92	136	95	41
773 153	Medlingen		25	15	10	25	15	10	-	-	-
773 183	Wittislingen, M.		20	13	7	20	13	7	-	-	-
774 135	Günzburg, GKSt.		137	90	47	125	84	41	12	6	6
774 136	Gundremmingen		29	24	5	29	24	5	-	-	-
774 155	Leipheim, St.		30	24	6	30	24	6	-	-	-
774 171	Offingen, M.		33	16	17	33	16	17	-	-	-
775 135	Neu-Ulm, GKSt.		18	15	3	17	15	2	1	-	1
779 131	Donauwörth, St.		31	19	12	9	9	-	22	10	12
08 135 016	GIENGEN A.D. BRENZ, ST.		28	19	9	28	19	9	-	-	-
08 135 019	HEIDENHEIM A.D. BRENZ, S		24	19	5	19	14	5	5	5	-
08 135 031	SONTHEIM AN DER BRENZ		49	36	13	49	36	13	-	-	-
08 421 000	ULM, UNIV.-STADT		32	24	8	26	21	5	6	3	3
	Übrige Gemeinden		121	83	38	109	81	28	12	2	10
	Auspendler zusammen		1391	858	533	1048	679	369	343	179	164
von 773 137 Haunsheim nach											
773 125	Dillingen/Donau, GKSt.		149	65	84	128	61	67	21	4	17
773 136	Gundelfingen/Donau, St.		114	78	36	73	53	20	41	25	16
773 144	Lauingen (Donau), St.		184	99	85	139	74	65	45	25	20
773 170	Syrgenstein		11	10	1	11	10	1	-	-	-
774 135	Günzburg, GKSt.		15	5	10	14	5	9	1	-	1

1) Ohne Pendler mit unbestimmtem Ziel.

2) Einschl. erwerbstätige Schüler und Studierende.

3) Ohne erwerbstätige Schüler und Studierende.

Die Auspendler Bayerns (Erwerbstätige sowie Schüler und Studierende) am 25. Mai 1987 nach Wohnsitz- und Zielgemeinden 1)

Gemeinde- schlüssel- nummer	Gebiet		Auspendler			davon					
	Wohnsitzgemeinde					Berufspendler 2)			Ausbildungspendler 3)		
	Zielgemeinde		insgesamt	männlich	weiblich	insgesamt	männlich	weiblich	insgesamt	männlich	weiblich
			1	2	3	4	5	6	7	8	9
08 135 016	GIENGEN A.D. BRENZ, ST.		100	63	37	97	62	35	3	1	2
08 135 019	HEIDENHEIM A.D. BRENZ, S		27	16	11	25	16	9	2	-	2
	Übrige Gemeinden		85	57	28	79	53	26	6	4	2
	Auspendler zusammen		685	393	292	566	334	232	119	59	60
von 773 139	Höchstädt/Donau, St. nach										
162 000	München		14	12	2	14	12	2	-	-	-
761 000	Augsburg		54	39	15	43	34	9	11	5	6
773 125	Dillingen/Donau, GKSt.		551	302	249	434	249	185	117	53	64
773 136	Gundelfingen/Donau, St.		72	56	16	72	56	16	-	-	-
773 144	Lauingen (Donau), St.		127	93	34	108	75	33	19	18	1
773 150	Finningen		10	10	-	10	10	-	-	-	-
773 182	Wertingen, St.		43	26	17	40	25	15	3	1	2
774 135	Günzburg, GKSt.		20	18	2	20	18	2	-	-	-
774 136	Gundremmingen		19	18	1	19	18	1	-	-	-
779 131	Donauwörth, St.		97	80	17	74	60	14	23	20	3
08 421 000	ULM, UNIV.-STADT		14	13	1	12	11	1	2	2	-
	Übrige Gemeinden		155	112	43	151	109	42	4	3	1
	Auspendler zusammen		1176	779	397	997	677	320	179	102	77
von 773 140	Holzheim nach										
761 000	Augsburg		45	35	10	39	31	8	6	4	2
772 115	Altenmünster		16	9	7	16	9	7	-	-	-
773 125	Dillingen/Donau, GKSt.		478	239	239	379	202	177	99	37	62
773 133	Glött		20	16	4	20	16	4	-	-	-
773 136	Gundelfingen/Donau, St.		70	59	11	70	59	11	-	-	-
773 139	Höchstädt/Donau, St.		28	9	19	17	7	10	11	2	9
773 144	Lauingen (Donau), St.		157	104	53	130	85	45	27	19	8
773 182	Wertingen, St.		45	26	19	45	26	19	-	-	-
774 135	Günzburg, GKSt.		30	25	5	29	24	5	1	1	-
774 136	Gundremmingen		47	37	10	47	37	10	-	-	-
774 171	Offingen, M.		17	6	11	17	6	11	-	-	-
779 131	Donauwörth, St.		25	19	6	11	7	4	14	12	2
	Übrige Gemeinden		148	115	33	145	112	33	3	3	-
	Auspendler zusammen		1126	699	427	965	621	344	161	78	83
von 773 143	Laugna nach										
761 000	Augsburg		144	97	47	139	95	44	5	2	3
772 137	Emersacker		30	17	13	6	3	3	24	14	10
772 147	Gersthofen, St.		26	20	6	25	19	6	1	1	-
772 171	Langweid a. Lech		17	3	14	17	3	14	-	-	-
773 122	Buttenwiesen		14	10	4	14	10	4	-	-	-
773 125	Dillingen/Donau, GKSt.		22	14	8	16	11	5	6	3	3
773 182	Wertingen, St.		318	193	125	177	117	60	141	76	65
	Übrige Gemeinden		73	56	17	69	53	16	4	3	1
	Auspendler zusammen		644	410	234	463	311	152	181	99	82
von 773 144	Lauingen (Donau), St. nach										
162 000	München		18	18	-	18	18	-	-	-	-
761 000	Augsburg		62	44	18	47	32	15	15	12	3
773 125	Dillingen/Donau, GKSt.		740	396	344	640	357	283	100	39	61
773 136	Gundelfingen/Donau, St.		332	230	102	331	230	101	1	-	1
773 139	Höchstädt/Donau, St.		82	32	50	61	31	30	21	1	20
773 140	Holzheim		16	12	4	16	12	4	-	-	-
773 147	Mödingen		30	4	26	6	4	2	24	-	24
773 153	Medlingen		13	6	7	13	6	7	-	-	-
773 170	Syrgenstein		12	11	1	12	11	1	-	-	-
773 182	Wertingen, St.		26	15	11	25	15	10	1	-	1
773 183	Wittislingen, M.		24	15	9	24	15	9	-	-	-
774 135	Günzburg, GKSt.		91	70	21	82	67	15	9	3	6
774 136	Gundremmingen		109	83	26	109	83	26	-	-	-
774 155	Leipheim, St.		13	8	5	12	8	4	1	-	1
774 171	Offingen, M.		21	12	9	20	12	8	1	-	1
775 135	Neu-Ulm, GKSt.		12	8	4	12	8	4	-	-	-
779 131	Donauwörth, St.		48	35	13	20	16	4	28	19	9
08 135 016	GIENGEN A.D. BRENZ, ST.		26	22	4	26	22	4	-	-	-
08 135 019	HEIDENHEIM A.D. BRENZ, S		14	10	4	12	8	4	2	2	-
08 135 020	HERBRECHTINGEN, STADT		13	7	6	13	7	6	-	-	-
08 135 031	SONTHEIM AN DER BRENZ		34	26	8	34	26	8	-	-	-
08 421 000	ULM, UNIV.-STADT		32	26	6	23	19	4	9	7	2
	Übrige Gemeinden		128	97	31	123	95	28	5	2	3
	Auspendler zusammen		1896	1187	709	1679	1102	577	217	85	132
von 773 146	Lutzingen nach										
761 000	Augsburg		12	6	6	10	5	5	2	1	1
773 125	Dillingen/Donau, GKSt.		151	84	67	122	75	47	29	9	20
773 136	Gundelfingen/Donau, St.		20	18	2	20	18	2	-	-	-
773 139	Höchstädt/Donau, St.		205	113	92	97	51	46	108	62	46
773 144	Lauingen (Donau), St.		30	25	5	23	18	5	7	7	-
773 182	Wertingen, St.		11	7	4	10	6	4	1	1	-
	Übrige Gemeinden		49	34	15	44	30	14	5	4	1
	Auspendler zusammen		478	287	191	326	203	123	152	84	68

1) Ohne Pendler mit unbestimmtem Ziel.

2) Einschl. erwerbstätige Schüler und Studierende.

3) Ohne erwerbstätige Schüler und Studierende.

Die Auspendler Bayerns (Erwerbstätige sowie Schüler und Studierende) am 25. Mai 1987 nach Wohnsitz- und Zielgemeinden ¹⁾

Gemeinde- schlüssel- nummer	Gebiet		Auspendler			davon						
						Berufspendler ²⁾			Ausbildungspendler ³⁾			
	Wohnsitzgemeinde	Zielgemeinde	insgesamt	männlich	weiblich	insgesamt	männlich	weiblich	insgesamt	männlich	weiblich	
			1	2	3	4	5	6	7	8	9	
von 773 147	Mödingen nach											
773 125	Dillingen/Donau, GKSt.		100	44	56	84	39	45	16	5	11	
773 136	Gundelfingen/Donau, St.		53	45	8	53	45	8	-	-	-	
773 139	Höchstadt/Donau, St.		103	2	10	10	2	8	2	-	2	
773 144	Lauingen (Donau), St.		102	66	37	86	50	36	17	16	1	
773 183	Wittislingen, M.		131	64	67	40	17	23	91	47	44	
08 135 016	GIENGEN A.D.BRENZ, ST.		19	17	2	19	17	2	-	-	-	
	Übrige Gemeinden		61	44	17	57	41	16	4	3	1	
	Auspendler zusammen		479	282	197	349	211	138	130	71	59	
von 773 150	Finningen nach											
773 125	Dillingen/Donau, GKSt.		233	124	109	208	112	96	25	12	13	
773 136	Gundelfingen/Donau, St.		15	11	4	14	11	3	1	-	1	
773 139	Höchstadt/Donau, St.		240	118	122	80	42	38	160	76	84	
773 144	Lauingen (Donau), St.		88	72	16	83	67	16	5	5	-	
773 147	Mödingen		10	7	3	4	4	-	6	3	3	
779 131	Donauwörth, St.		10	8	2	10	8	2	-	-	-	
	Übrige Gemeinden		60	49	11	57	47	10	3	2	1	
	Auspendler zusammen		656	389	267	456	291	165	200	98	102	
von 773 153	Medlingen nach											
773 113	Bächingen a.d.Brenz		37	20	17	3	3	-	34	17	17	
773 125	Dillingen/Donau, GKSt.		70	34	36	43	27	16	27	7	20	
773 136	Gundelfingen/Donau, St.		103	61	42	67	40	27	36	21	15	
773 144	Lauingen (Donau), St.		37	27	10	22	16	6	15	11	4	
774 135	Günzburg, GKSt.		10	6	4	9	5	4	1	1	-	
08 135 016	GIENGEN A.D.BRENZ, ST.		40	22	18	40	22	18	-	-	-	
08 135 019	HEIDENHEIM A.D.BRENZ, S		11	9	2	10	8	2	1	1	-	
08 135 031	SONTHEIM AN DER BRENZ		53	34	19	51	33	18	2	1	1	
	Übrige Gemeinden		48	37	11	45	34	11	3	3	-	
	Auspendler zusammen		409	250	159	290	188	102	119	62	57	
von 773 164	Schwenningen nach											
761 000	Augsburg		20	9	11	14	8	6	6	1	5	
773 122	Buttenwiesen		13	11	2	13	11	2	-	-	-	
773 125	Dillingen/Donau, GKSt.		142	73	69	118	68	50	24	5	19	
773 136	Gundelfingen/Donau, St.		19	15	4	19	15	4	-	-	-	
773 139	Höchstadt/Donau, St.		113	68	45	71	48	23	42	20	22	
773 144	Lauingen (Donau), St.		35	31	4	29	25	4	6	6	-	
779 131	Donauwörth, St.		124	92	32	117	86	31	7	6	1	
779 218	Tapfheim		15	11	4	15	11	4	-	-	-	
	Übrige Gemeinden		60	39	21	58	37	21	2	2	-	
	Auspendler zusammen		541	349	192	454	309	145	87	40	47	
von 773 170	Syrgenstein nach											
773 112	Bachhagel		17	12	5	12	7	5	5	5	-	
773 125	Dillingen/Donau, GKSt.		93	57	36	63	46	17	30	11	19	
773 136	Gundelfingen/Donau, St.		78	39	39	19	11	8	59	28	31	
773 139	Höchstadt/Donau, St.		10	1	9	2	1	1	8	-	8	
773 144	Lauingen (Donau), St.		46	31	15	34	20	14	12	11	1	
08 135 016	GIENGEN A.D.BRENZ, ST.		627	361	266	574	336	238	53	25	28	
08 135 019	HEIDENHEIM A.D.BRENZ, S		317	191	126	288	176	112	29	15	14	
08 135 020	HERBRECHTINGEN, STADT		33	14	19	33	14	19	-	-	-	
08 135 026	NATTHEIM		22	8	14	22	8	14	-	-	-	
08 135 031	SONTHEIM AN DER BRENZ		14	12	2	14	12	2	-	-	-	
08 421 000	ULM, UNIV.-STADT		11	9	2	7	5	2	4	4	-	
	Übrige Gemeinden		113	77	36	105	72	33	8	5	3	
	Auspendler zusammen		1381	812	569	1173	708	465	208	104	104	
von 773 179	Villenbach nach											
761 000	Augsburg		93	68	25	88	65	23	5	3	2	
772 115	Altenmünster		39	29	10	39	29	10	-	-	-	
772 223	Zusmarshausen, M.		10	7	3	10	7	3	-	-	-	
773 125	Dillingen/Donau, GKSt.		38	25	13	35	23	12	3	2	1	
773 182	Wertingen, St.		133	64	69	73	42	31	60	22	38	
773 188	Zusamaltheim		92	55	37	14	13	1	78	42	36	
	Übrige Gemeinden		99	65	34	94	62	32	5	3	2	
	Auspendler zusammen		504	313	191	353	241	112	151	72	79	
von 773 182	Wertingen, St. nach											
162 000	München		27	22	5	27	22	5	-	-	-	
761 000	Augsburg		382	251	131	348	234	114	34	17	17	
772 147	Gersthofen, St.		60	52	8	60	52	8	-	-	-	
772 171	Langweid a. Lech		49	26	23	49	26	23	-	-	-	
772 177	Meitingen, M.		88	73	15	88	73	15	-	-	-	
773 116	Binswangen		15	9	6	15	9	6	-	-	-	
773 122	Buttenwiesen		125	92	33	125	92	33	-	-	-	
773 125	Dillingen/Donau, GKSt.		117	63	54	85	45	40	32	18	14	

¹⁾ Ohne Pendler mit unbestimmtem Ziel.²⁾ Einschl. erwerbstätige Schüler und Studierende.³⁾ Ohne erwerbstätige Schüler und Studierende.

Die Auspendler Bayerns (Erwerbstätige sowie Schüler und Studierende) am 25. Mai 1987 nach Wohnsitz- und Zielgemeinden ¹⁾

Gemeinde- schlüssel- nummer	Gebiet		Auspendler			davon					
	Wohnsitzgemeinde					Berufspendler ²⁾			Ausbildungspendler ³⁾		
	Zielgemeinde		insgesamt	männlich	weiblich	insgesamt	männlich	weiblich	insgesamt	männlich	weiblich
			1	2	3	4	5	6	7	8	9
773 139	Höchstädt/Donau, St.		37	15	22	25	13	12	12	2	10
773 143	Laugna		10	7	3	10	7	3	-	-	-
773 144	Lauingen (Donau), St.		13	11	2	9	8	1	4	3	1
773 188	Zusamaltheim		36	20	16	15	10	5	21	10	11
779 115	Asbach-Bäumenheim		14	8	6	14	8	6	-	-	-
779 131	Donauwörth, St.		61	43	18	39	30	9	22	13	9
	Übrige Gemeinden		164	123	41	161	120	41	3	3	-
	Auspendler zusammen		1198	815	383	1070	749	321	128	66	62
von 773 183	Wittislingen, M. nach										
761 000	Augsburg		17	13	4	14	10	4	3	3	-
773 125	Dillingen/Donau, GKSt.		261	143	118	218	124	94	43	19	24
773 136	Gundelfingen/Donau, St.		60	47	13	60	47	13	-	-	-
773 139	Höchstädt/Donau, St.		16	11	5	13	10	3	3	1	2
773 144	Lauingen (Donau), St.		235	155	80	207	133	74	28	22	6
773 147	Mödingen		41	5	36	2	2	-	39	3	36
774 135	Günzburg, GKSt.		13	6	7	13	6	7	-	-	-
779 131	Donauwörth, St.		20	10	10	7	5	2	13	5	8
08 135 016	GIENGEN A.D.BRENZ, ST.		73	58	15	73	58	15	-	-	-
08 135 019	HEIDENHEIM A.D.BRENZ, S		12	6	6	11	5	6	1	1	-
	Übrige Gemeinden		74	53	21	73	52	21	1	1	-
	Auspendler zusammen		822	507	315	691	452	239	131	55	76
von 773 186	Ziertheim nach										
773 125	Dillingen/Donau, GKSt.		144	85	59	114	74	40	30	11	19
773 136	Gundelfingen/Donau, St.		21	14	7	21	14	7	-	-	-
773 144	Lauingen (Donau), St.		62	39	23	49	29	20	13	10	3
773 147	Mödingen		12	4	8	4	4	-	8	-	8
773 183	Wittislingen, M.		124	59	65	21	5	16	103	54	49
774 136	Gundremmingen		10	9	1	10	9	1	-	-	-
08 135 010	DISCHINGEN		23	15	8	23	15	8	-	-	-
08 135 016	GIENGEN A.D.BRENZ, ST.		62	45	17	62	45	17	-	-	-
08 135 019	HEIDENHEIM A.D.BRENZ, S		27	21	6	26	20	6	1	1	-
	Übrige Gemeinden		52	28	24	46	27	19	6	1	5
	Auspendler zusammen		537	319	218	376	242	134	161	77	84
von 773 187	Zöschingen nach										
773 112	Bachhagel		27	12	15	2	-	2	25	12	13
773 125	Dillingen/Donau, GKSt.		29	9	20	10	3	7	19	6	13
773 136	Gundelfingen/Donau, St.		17	6	11	4	4	4	13	6	7
773 170	Syrgenstein		14	8	6	7	4	3	7	4	3
08 135 010	DISCHINGEN		10	2	8	10	2	8	-	-	-
08 135 016	GIENGEN A.D.BRENZ, ST.		48	31	17	48	31	17	-	-	-
08 135 019	HEIDENHEIM A.D.BRENZ, S		105	70	35	95	68	27	10	2	8
	Übrige Gemeinden		36	25	11	28	20	8	8	5	3
	Auspendler zusammen		286	163	123	204	128	76	82	35	47
von 773 188	Zusamaltheim nach										
761 000	Augsburg		70	46	24	67	43	24	3	3	-
772 147	Gersthofen, St.		18	15	3	18	15	3	-	-	-
773 116	Binswangen		10	9	1	10	9	1	-	-	-
773 125	Dillingen/Donau, GKSt.		16	10	6	13	7	6	3	3	-
773 182	Wertingen, St.		141	71	70	98	45	53	43	26	17
	Übrige Gemeinden		94	66	28	87	63	24	7	3	4
	Auspendler zusammen		349	217	132	293	182	111	56	35	21
	Lkr. Dillingen a.d.Donau zus.		22832	14246	8586	18248	11905	6343	4584	2341	2243
	Landkreis Günzburg										
von 774 111	Aletshausen nach										
774 116	Ursberg		25	9	16	21	7	14	4	2	2
774 150	Krumbach(Schwaben), St.		297	182	115	187	130	57	110	52	58
774 185	Thannhausen, St.		20	15	5	20	15	5	-	-	-
778 158	Kirchheim i.Schw., M.		15	13	2	15	13	2	-	-	-
778 173	Mindelheim, St.		17	12	5	16	12	4	1	-	1
778 187	Pfaffenhausen, M.		10	6	4	10	6	4	-	-	-
	Übrige Gemeinden		67	49	18	65	48	17	2	1	1
	Auspendler zusammen		451	286	165	334	231	103	117	55	62
von 774 115	Balzhausen nach										
761 000	Augsburg		19	15	4	17	14	3	2	1	1
774 116	Ursberg		47	9	38	28	5	23	19	4	15
774 150	Krumbach(Schwaben), St.		62	42	20	49	33	16	13	9	4
774 185	Thannhausen, St.		117	68	49	64	42	22	53	26	27
774 198	Ziemetshausen, M.		28	20	8	28	20	8	-	-	-
	Übrige Gemeinden		69	51	18	68	50	18	1	1	-
	Auspendler zusammen		342	205	137	254	164	90	88	41	47

¹⁾ Ohne Pendler mit unbestimmtem Ziel.

²⁾ Einschl. erwerbstätige Schüler und Studierende.

³⁾ Ohne erwerbstätige Schüler und Studierende.

Die Auspendler Bayerns (Erwerbstätige sowie Schüler und Studierende) am 25. Mai 1987 nach Wohnsitz- und Zielgemeinden ¹⁾

Gemeinde- schlüssel- nummer	Gebiet		Auspendler			davon					
	Wohnsitzgemeinde	Zielgemeinde				Berufspendler ²⁾			Ausbildungspendler ³⁾		
			insgesamt	männlich	weiblich	insgesamt	männlich	weiblich	insgesamt	männlich	weiblich
			1	2	3	4	5	6	7	8	9
von 774 116	Ursberg	nach									
761 000	Augsburg		38	27	11	30	23	7	8	4	4
774 115	Balzhausen		19	15	4	19	15	4	-	-	-
774 122	Burtenbach, M.		11	10	1	11	10	1	-	-	-
774 150	Krumbach(Schwaben),St.		158	101	57	136	87	49	22	14	8
774 162	Neuburg a.d.Kammel, M.		10	10	-	10	10	-	-	-	-
774 185	Thannhausen, St.		207	127	80	103	70	33	104	57	47
774 198	Ziemetshausen, M.		24	18	6	24	18	6	-	-	-
778 158	Kirchheim i.Schw., M.		18	14	4	18	14	4	-	-	-
	Übrige Gemeinden		66	52	14	64	50	14	2	2	-
	Auspendler zusammen		551	374	177	415	297	118	136	77	59
von 774 117	Breitenthal	nach									
774 116	Ursberg		23	8	15	16	5	11	7	3	4
774 124	Deisenhausen		48	25	23	10	6	4	38	19	19
774 150	Krumbach(Schwaben),St.		262	141	121	180	104	76	82	37	45
775 129	Illertissen, St.		19	18	1	19	18	1	-	-	-
775 164	Weißenhorn, St.		10	9	1	9	8	1	1	1	-
	Übrige Gemeinden		108	76	32	104	74	30	4	2	2
	Auspendler zusammen		470	277	193	338	215	123	132	62	70
von 774 118	Bubesheim	nach									
761 000	Augsburg		13	10	3	12	9	3	1	1	-
774 135	Günzburg, GKSt.		354	195	159	223	121	102	131	74	57
774 143	Ichenhausen, St.		18	12	6	16	11	5	2	1	1
774 148	Kötz		19	13	6	19	13	6	-	-	-
774 155	Leipheim, St.		101	67	34	101	67	34	-	-	-
775 135	Neu-Ulm, GKSt.		15	13	2	15	13	2	-	-	-
776 128	Wasserburg (Bodensee)		20	8	12	-	-	-	20	8	12
08 421 000	ULM,UNIV.-STADT		39	31	8	37	30	7	2	1	1
	Übrige Gemeinden		65	47	18	57	42	15	8	5	3
	Auspendler zusammen		644	396	248	480	306	174	164	90	74
von 774 119	Bibertal	nach									
761 000	Augsburg		17	12	5	16	11	5	1	1	-
774 135	Günzburg, GKSt.		260	137	123	160	90	70	100	47	53
774 143	Ichenhausen, St.		32	18	14	20	12	8	12	6	6
774 148	Kötz		23	13	10	23	13	10	-	-	-
774 155	Leipheim, St.		173	102	71	115	70	45	58	32	26
775 134	Nersingen		187	109	78	161	96	65	26	13	13
775 135	Neu-Ulm, GKSt.		298	183	115	266	167	99	32	16	16
775 139	Elchingen		121	86	35	121	86	35	-	-	-
775 143	Pfaffenhofen/Roth, M.		33	22	11	16	11	5	17	11	6
775 152	Senden, St.		12	9	3	10	7	3	2	2	-
775 164	Weißenhorn, St.		38	32	6	31	28	3	7	4	3
08 421 000	ULM,UNIV.-STADT		422	262	160	398	248	150	24	14	10
	Übrige Gemeinden		101	69	32	94	65	29	7	4	3
	Auspendler zusammen		1717	1054	663	1431	904	527	286	150	136
von 774 121	Burgau, St.	nach									
162 000	München		18	11	7	18	11	7	-	-	-
761 000	Augsburg		170	117	53	139	100	39	31	17	14
772 167	Kutzenhausen		10	10	-	10	10	-	-	-	-
773 125	Dillingen/Donau, GKSt.		11	8	3	11	8	3	-	-	-
773 136	Gundelfingen/Donau,St.		19	16	3	19	16	3	-	-	-
773 144	Lauringen (Donau), St.		20	12	8	6	4	2	14	8	6
774 116	Ursberg		10	2	8	9	2	7	1	-	1
774 122	Burtenbach, M.		24	20	4	24	20	4	-	-	-
774 127	Dürrlauringen		39	22	17	38	22	16	1	-	1
774 135	Günzburg, GKSt.		793	457	336	657	402	255	136	55	81
774 136	Gundremmingen		65	60	5	65	60	5	-	-	-
774 140	Haldenwang		11	11	-	11	11	-	-	-	-
774 143	Ichenhausen, St.		50	27	23	34	19	15	16	8	8
774 144	Jettingen-Scheppach,M.		117	80	37	117	80	37	-	-	-
774 145	Kammeltal		41	22	19	16	10	6	25	12	13
774 148	Kötz		36	30	6	36	30	6	-	-	-
774 150	Krumbach(Schwaben),St.		37	22	15	19	11	8	18	11	7
774 155	Leipheim, St.		121	99	22	121	99	22	-	-	-
774 171	Offingen, M.		66	38	28	66	38	28	-	-	-
774 174	Rettenbach		24	18	6	24	18	6	-	-	-
775 135	Neu-Ulm, GKSt.		49	40	9	46	39	7	3	1	2
775 139	Elchingen		22	19	3	22	19	3	-	-	-
08 421 000	ULM,UNIV.-STADT		103	82	21	84	71	13	19	11	8
	Übrige Gemeinden		125	100	25	124	100	24	1	-	1
	Auspendler zusammen		1981	1323	658	1716	1200	516	265	123	142
von 774 122	Burtenbach, M.	nach									
761 000	Augsburg		56	38	18	47	31	16	9	7	2
774 116	Ursberg		40	6	34	26	4	22	14	2	12
774 121	Burgau, St.		68	43	25	68	43	25	-	-	-

¹⁾ Ohne Pendler mit unbestimmtem Ziel.

²⁾ Einschl. erwerbstätige Schüler und Studierende.

³⁾ Ohne erwerbstätige Schüler und Studierende.

Die Auspendler Bayerns (Erwerbstätige sowie Schüler und Studierende) am 25. Mai 1987 nach Wohnsitz- und Zielgemeinden ¹⁾

Gemeinde- schlüssel- nummer	Gebiet		Auspendler			davon					
	Wohnsitzgemeinde	Zielgemeinde				Berufspendler ²⁾			Ausbildungspendler ³⁾		
			insgesamt	männlich	weiblich	insgesamt	männlich	weiblich	insgesamt	männlich	weiblich
			1	2	3	4	5	6	7	8	9
774 135	Günzburg, GKSt.		100	54	46	83	43	40	17	11	6
774 143	Ichenhausen, St.		27	17	10	21	15	6	6	2	4
774 144	Jettingen-Scheppach, M.		158	89	69	95	58	37	63	31	32
774 145	Kammeltal		13	4	9	4	2	2	9	2	7
774 148	Kötz		10	9	1	10	9	1	-	-	-
774 150	Krumbach(Schwaben), St.		46	23	23	40	20	20	6	3	3
774 155	Leipheim, St.		19	17	2	19	17	2	-	-	-
774 160	Münsterhausen, M.		10	8	2	10	8	2	-	-	-
774 185	Thannhausen, St.		134	59	75	83	35	48	51	24	27
774 198	Ziemetshausen, M.		10	8	2	10	8	2	-	-	-
775 135	Neu-Ulm, GKSt.		11	11	-	10	10	-	1	1	-
	übrige Gemeinden		96	76	20	91	72	19	5	4	1
	Auspendler zusammen		798	462	336	617	375	242	181	87	94
von 774 124 Deisenhausen nach											
761 000	Augsburg		14	9	5	9	6	3	5	3	2
774 116	Ursberg		30	11	19	27	9	18	3	2	1
774 135	Günzburg, GKSt.		14	9	5	12	9	3	-	-	2
774 143	Ichenhausen, St.		11	9	2	11	9	2	-	-	-
774 148	Kötz		10	8	2	10	8	2	-	-	-
774 150	Krumbach(Schwaben), St.		444	269	175	336	211	125	108	58	50
774 185	Thannhausen, St.		13	9	4	13	9	4	-	-	-
774 189	Wiesenbach		11	11	-	11	11	-	-	-	-
	übrige Gemeinden		75	57	18	71	53	18	4	4	-
	Auspendler zusammen		622	392	230	500	325	175	122	67	55
von 774 127 Dürrlauingen nach											
761 000	Augsburg		27	21	6	19	14	5	8	7	1
773 144	Lauingen (Donau), St.		13	6	7	3	3	-	10	3	7
774 121	Burgau, St.		175	105	70	103	53	50	72	52	20
774 135	Günzburg, GKSt.		127	67	60	99	55	44	28	12	16
774 136	Gundremmingen		28	21	7	28	21	7	-	-	-
774 144	Jettingen-Scheppach, M.		11	8	3	11	8	3	-	-	-
774 155	Leipheim, St.		18	14	4	18	14	4	-	-	-
774 171	Offingen, M.		48	34	14	48	34	14	-	-	-
775 135	Neu-Ulm, GKSt.		12	11	1	12	11	1	-	-	-
08 421 000	ULM, UNIV.-STADT		33	31	2	31	29	2	2	2	-
	übrige Gemeinden		79	59	20	65	52	13	14	7	7
	Auspendler zusammen		571	377	194	437	294	143	134	83	51
von 774 129 Ebershausen nach											
774 150	Krumbach(Schwaben), St.		174	109	65	105	69	36	69	40	29
	übrige Gemeinden		60	50	10	51	41	10	9	9	-
	Auspendler zusammen		234	159	75	156	110	46	78	49	29
von 774 133 Ellzee nach											
774 135	Günzburg, GKSt.		37	23	14	37	23	14	-	-	-
774 143	Ichenhausen, St.		100	51	49	59	34	25	41	17	24
774 145	Kammeltal		10	7	3	6	5	1	4	2	2
774 150	Krumbach(Schwaben), St.		70	37	33	43	24	19	27	13	14
774 155	Leipheim, St.		11	9	2	11	9	2	-	-	-
774 191	Waldstetten, M.		94	57	37	27	21	6	67	36	31
775 139	Elchingen		10	9	1	10	9	1	-	-	-
775 164	Weißenhorn, St.		16	11	5	15	10	5	1	1	-
08 421 000	ULM, UNIV.-STADT		13	10	3	13	10	3	-	-	-
	übrige Gemeinden		81	57	24	74	55	19	7	2	5
	Auspendler zusammen		442	271	171	295	200	95	147	71	76
von 774 135 Günzburg, GKSt. nach											
162 000	München		68	54	14	54	47	7	14	7	7
761 000	Augsburg		164	115	49	115	85	30	49	30	19
773 125	Dillingen/Donau, GKSt.		20	10	10	14	9	5	6	1	5
773 136	Gundelfingen/Donau, St.		57	42	15	57	42	15	-	-	-
773 144	Lauingen (Donau), St.		20	11	9	15	9	6	5	2	3
773 188	Zusamaltheim		18	17	1	18	17	1	-	-	-
774 116	Ursberg		14	4	10	10	3	7	4	1	3
774 118	Bubesheim		67	45	22	67	45	22	-	-	-
774 119	Bibertal		20	12	8	20	12	8	-	-	-
774 121	Burgau, St.		116	54	62	110	51	59	6	3	3
774 122	Burtenbach, M.		12	9	3	12	9	3	-	-	-
774 127	Dürrlauingen		14	11	3	13	10	3	1	1	-
774 136	Gundremmingen		60	52	8	60	52	8	-	-	-
774 143	Ichenhausen, St.		134	76	58	111	60	51	23	16	7
774 144	Jettingen-Scheppach, M.		30	22	8	30	22	8	-	-	-
774 145	Kammeltal		33	19	14	8	6	2	25	13	12
774 148	Kötz		131	101	30	131	101	30	-	-	-
774 150	Krumbach(Schwaben), St.		85	52	33	46	33	13	39	19	20
774 155	Leipheim, St.		561	403	158	561	403	158	-	-	-
774 171	Offingen, M.		62	40	22	62	40	22	-	-	-
774 174	Rettenbach		33	19	14	32	18	14	1	1	-
775 134	Nersingen		43	28	15	43	28	15	-	-	-

¹⁾ Ohne Pendler mit unbestimmtem Ziel.

²⁾ Einschl. erwerbstätige Schüler und Studierende.

³⁾ Ohne erwerbstätige Schüler und Studierende.

Die Auspendler Bayerns (Erwerbstätige sowie Schüler und Studierende) am 25. Mai 1987 nach Wohnsitz- und Zielgemeinden 1)

Gemeinde- schlüssel- nummer	Gebiet		Auspendler			davon					
	Wohnsitzgemeinde	Zielgemeinde				Berufspendler 2)			Ausbildungspendler 3)		
			insgesamt	männlich	weiblich	insgesamt	männlich	weiblich	insgesamt	männlich	weiblich
	1	2	3	4	5	6	7	8	9		
775 135	Neu-Ulm, GKSt.		163	110	53	151	99	52	12	11	1
775 139	Elchingen		90	69	21	90	69	21	-	-	-
775 143	Pfaffenhofen/Roth, M.		16	10	6	16	10	6	-	-	-
775 164	Weißenhorn, St.		10	6	4	10	6	4	-	-	-
08 135 019	HEIDENHEIM A.D.BRENTZ, S		10	7	3	10	7	3	-	-	-
08 135 027	NIEDERSTOTZINGEN, STADT		18	9	9	18	9	9	-	-	-
08 135 031	SONTHEIM AN DER BRENTZ		12	11	1	12	11	1	-	-	-
08 421 000	ULM, UNIV.-STADT		449	318	131	384	270	114	65	48	17
08 425 072	LANGENAU, STADT		26	19	7	25	19	6	1	-	1
	übrige Gemeinden		195	167	28	189	163	26	6	4	2
	Auspendler zusammen		2751	1922	829	2494	1765	729	257	157	100
von 774 136	Gundremmingen nach										
761 000	Augsburg		15	9	6	6	5	1	9	4	5
773 136	Gundelfingen/Donau, St.		12	6	6	12	6	6	-	-	-
773 144	Lauingen (Donau), St.		21	15	19	13	4	9	21	11	10
774 121	Burgau, St.		15	14	16	5	11	13	13	10	3
774 135	Günzburg, GKSt.		87	42	45	73	36	37	14	6	8
774 171	Offingen, M.		82	40	42	44	20	24	38	20	18
08 421 000	ULM, UNIV.-STADT		11	8	3	8	6	2	3	2	1
	übrige Gemeinden		65	48	17	56	41	15	9	7	2
	Auspendler zusammen		335	183	152	228	123	105	107	60	47
von 774 140	Haldenwang nach										
761 000	Augsburg		34	28	6	30	25	5	4	3	1
774 121	Burgau, St.		276	136	140	197	98	99	79	38	41
774 127	Dürrlauingen		35	8	27	34	8	26	1	-	1
774 135	Günzburg, GKSt.		136	87	49	121	82	39	15	5	10
774 136	Gundremmingen		16	14	2	16	14	2	-	-	-
774 143	Ichenhausen, St.		10	9	1	8	7	1	2	2	-
774 144	Jettingen-Scheppach, M.		33	22	11	33	22	11	-	-	-
774 155	Leipheim, St.		26	23	3	26	23	3	-	-	-
774 171	Offingen, M.		28	15	13	28	15	13	-	-	-
774 178	Röfingen		97	44	53	6	4	2	91	40	51
775 139	Elchingen		19	14	5	19	14	5	-	-	-
08 421 000	ULM, UNIV.-STADT		20	19	1	19	18	1	1	1	-
	übrige Gemeinden		78	56	22	73	53	20	5	3	2
	Auspendler zusammen		808	475	333	610	383	227	198	92	106
von 774 143	Ichenhausen, St. nach										
761 000	Augsburg		35	27	8	25	19	6	10	8	2
774 116	Ursberg		14	5	9	10	3	7	4	2	2
774 118	Bubesheim		12	3	9	12	3	9	-	-	-
774 119	Bibertal		12	10	2	12	10	2	-	-	-
774 121	Burgau, St.		37	21	16	36	21	15	1	-	1
774 122	Burtenbach, M.		11	11	-	11	11	-	-	-	-
774 133	Ellzee		11	5	6	11	5	6	-	-	-
774 135	Günzburg, GKSt.		645	373	272	492	296	196	153	77	76
774 144	Jettingen-Scheppach, M.		16	11	5	16	11	5	-	-	-
774 145	Kammeltal		58	25	33	19	10	9	39	15	24
774 148	Kötz		103	80	23	103	80	23	-	-	-
774 150	Krumbach (Schwaben), St.		147	81	66	50	34	16	97	47	50
774 155	Leipheim, St.		120	103	17	119	102	17	1	1	-
774 191	Waldstetten, M.		59	50	9	59	50	9	-	-	-
775 134	Nersingen		32	16	16	32	16	16	-	-	-
775 135	Neu-Ulm, GKSt.		131	75	56	120	70	50	11	5	6
775 139	Elchingen		53	39	14	53	39	14	-	-	-
775 143	Pfaffenhofen/Roth, M.		14	8	6	14	8	6	-	-	-
775 164	Weißenhorn, St.		21	17	4	20	16	4	1	1	-
08 421 000	ULM, UNIV.-STADT		290	204	86	254	181	73	36	23	13
	übrige Gemeinden		144	105	39	140	101	39	4	4	-
	Auspendler zusammen		1965	1269	696	1608	1086	522	357	183	174
von 774 144	Jettingen-Scheppach, M. nach										
162 000	München		19	18	1	19	18	1	-	-	-
761 000	Augsburg		217	153	64	191	136	55	26	17	9
772 131	Dinkelscherben, M.		18	12	6	18	12	6	-	-	-
772 167	Kutzenhausen		13	13	-	13	13	-	-	-	-
772 184	Neusäß, St.		22	11	11	10	5	5	12	6	6
772 223	Zusmarshausen, M.		26	18	8	26	18	8	-	-	-
773 144	Lauingen (Donau), St.		18	11	7	7	5	2	11	6	5
774 116	Ursberg		31	7	24	20	3	17	11	4	7
774 121	Burgau, St.		360	176	184	279	135	144	81	41	40
774 122	Burtenbach, M.		125	100	25	121	98	23	4	2	2
774 135	Günzburg, GKSt.		362	209	153	311	184	127	51	25	26
774 136	Gundremmingen		31	30	1	31	30	1	-	-	-
774 143	Ichenhausen, St.		44	26	18	39	22	17	5	4	1
774 145	Kammeltal		56	25	31	14	11	3	42	14	28
774 148	Kötz		16	13	3	16	13	3	-	-	-
774 150	Krumbach (Schwaben), St.		35	18	17	17	9	8	18	9	9
774 155	Leipheim, St.		57	51	6	57	51	6	-	-	-
774 171	Offingen, M.		40	26	14	40	26	14	-	-	-
774 185	Thannhausen, St.		44	26	18	38	25	13	6	1	5

1) Ohne Pendler mit unbestimmtem Ziel.

2) Einschl. erwerbstätige Schüler und Studierende.

3) Ohne erwerbstätige Schüler und Studierende.

Die Auspendler Bayerns (Erwerbstätige sowie Schüler und Studierende) am 25. Mai 1987 nach Wohnsitz- und Zielgemeinden ¹⁾

Gemeinde- schlüssel- nummer	Gebiet		Auspendler			davon					
	Wohnsitzgemeinde					Berufspendler ²⁾			Ausbildungspendler ³⁾		
	Zielgemeinde		insgesamt	männlich	weiblich	insgesamt	männlich	weiblich	insgesamt	männlich	weiblich
	1	2	3	4	5	6	7	8	9		
774 198	Ziemetshausen, M.		11	8	3	11	8	3	-	-	-
775 135	Neu-Ulm, GKSt.		38	34	4	37	34	3	1	-	1
775 139	Elchingen		13	10	3	13	10	3	-	-	-
08 421 000	ULM, UNIV.-STADT		41	33	8	33	28	5	8	5	3
	Übrige Gemeinden		138	109	29	130	103	27	8	6	2
	Auspendler zusammen		1775	1137	638	1491	997	494	284	140	144
von 774 145	Kammeltal	nach									
761 000	Augsburg		21	15	6	17	11	6	4	4	-
774 116	Ursberg		19	6	13	17	4	13	2	2	-
774 121	Burgau, St.		118	50	68	96	41	55	22	9	13
774 122	Burtenbach, M.		18	13	5	17	12	5	1	1	-
774 133	Ellzee		14	7	7	14	7	7	-	-	-
774 135	Günzburg, GKSt.		247	145	102	216	132	84	31	13	18
774 143	Ichenhausen, St.		248	164	84	176	119	57	72	45	27
774 144	Jettingen-Scheppach, M.		64	42	22	64	42	22	-	-	-
774 148	Kötz		48	40	8	48	40	8	-	-	-
774 150	Krumbach(Schwaben), St.		108	63	45	74	42	32	34	21	13
774 155	Leipheim, St.		35	26	9	35	26	9	-	-	-
774 162	Neuburg a.d.Kammel, M.		24	19	5	24	19	5	-	-	-
774 185	Thannhausen, St.		14	10	4	14	10	4	-	-	-
775 135	Neu-Ulm, GKSt.		27	21	6	23	17	6	4	4	-
775 139	Elchingen		43	36	7	43	36	7	-	-	-
08 421 000	ULM, UNIV.-STADT		34	29	5	32	28	4	2	1	1
	Übrige Gemeinden		100	83	17	97	81	16	3	2	1
	Auspendler zusammen		1182	769	413	1007	667	340	175	102	73
von 774 148	Kötz	nach									
761 000	Augsburg		22	19	3	18	16	2	4	3	1
774 118	Bubesheim		11	7	4	11	7	4	-	-	-
774 121	Burgau, St.		19	11	8	19	11	8	-	-	-
774 135	Günzburg, GKSt.		524	256	268	331	157	174	193	99	94
774 136	Gundremmingen		10	10	-	10	10	-	-	-	-
774 143	Ichenhausen, St.		90	55	35	82	52	30	8	3	5
774 145	Kammeltal		16	4	12	1	1	-	15	3	12
774 150	Krumbach(Schwaben), St.		23	16	7	12	9	3	11	7	4
774 155	Leipheim, St.		107	92	15	107	92	15	-	-	-
774 171	Offingen, M.		11	6	5	11	6	5	-	-	-
775 134	Nersingen		13	11	2	13	11	2	-	-	-
775 135	Neu-Ulm, GKSt.		36	26	10	36	26	10	-	-	-
775 139	Elchingen		16	13	3	16	13	3	-	-	-
08 421 000	ULM, UNIV.-STADT		62	42	20	53	37	16	9	5	4
	Übrige Gemeinden		82	60	22	80	60	20	2	-	2
	Auspendler zusammen		1042	628	414	800	508	292	242	120	122
von 774 150	Krumbach(Schwaben), St.	nach									
162 000	München		19	16	3	19	16	3	-	-	-
761 000	Augsburg		109	75	34	85	57	28	24	18	6
764 000	Memmingen		12	8	4	9	7	2	3	1	2
772 167	Kutzenhausen		10	10	-	10	10	-	-	-	-
774 115	Balzhausen		15	15	-	15	15	-	-	-	-
774 116	Ursberg		255	74	181	167	50	117	88	24	64
774 121	Burgau, St.		10	6	4	10	6	4	-	-	-
774 122	Burtenbach, M.		22	19	3	22	19	3	-	-	-
774 124	Deisenhausen		24	17	7	24	17	7	-	-	-
774 133	Ellzee		47	35	12	47	35	12	-	-	-
774 135	Günzburg, GKSt.		109	74	35	105	71	34	4	3	1
774 143	Ichenhausen, St.		52	35	17	52	35	17	-	-	-
774 145	Kammeltal		14	6	8	5	3	2	9	3	6
774 148	Kötz		21	21	-	21	21	-	-	-	-
774 162	Neuburg a.d.Kammel, M.		66	57	9	66	57	9	-	-	-
774 185	Thannhausen, St.		120	77	43	118	76	42	2	1	1
774 198	Ziemetshausen, M.		49	44	5	49	44	5	-	-	-
775 129	Illertissen, St.		26	19	7	26	19	7	-	-	-
775 135	Neu-Ulm, GKSt.		43	38	5	40	35	5	3	3	-
775 164	Weißhorn, St.		20	19	1	20	19	1	-	-	-
778 115	Babenhausen, M.		11	8	3	11	8	3	-	-	-
778 158	Kirchheim i.Schw., M.		15	9	6	15	9	6	-	-	-
778 173	Mindelheim, St.		76	36	40	74	34	40	2	2	-
778 187	Pfaffenhausen, M.		17	11	6	17	11	6	-	-	-
08 421 000	ULM, UNIV.-STADT		54	47	7	43	38	5	11	9	2
	Übrige Gemeinden		189	151	38	187	149	38	2	2	-
	Auspendler zusammen		1405	927	478	1257	861	396	148	66	82
von 774 151	Landensberg	nach									
761 000	Augsburg		36	26	10	34	24	10	2	2	-
772 223	Zusmarshausen, M.		15	8	7	15	8	7	-	-	-
774 121	Burgau, St.		98	58	40	69	39	30	29	19	10
774 135	Günzburg, GKSt.		44	30	14	39	26	13	5	4	1
774 144	Jettingen-Scheppach, M.		12	11	1	12	11	1	-	-	-
774 178	Röfingen		35	22	13	3	3	-	32	19	13
	Übrige Gemeinden		67	49	18	62	48	14	5	1	4
	Auspendler zusammen		307	204	103	234	159	75	73	45	28

¹⁾ Ohne Pendler mit unbestimmtem Ziel.²⁾ Einschl. erwerbstätige Schüler und Studierende.³⁾ Ohne erwerbstätige Schüler und Studierende.

Die Auspendler Bayerns (Erwerbstätige sowie Schüler und Studierende) am 25. Mai 1987 nach Wohnsitz- und Zielgemeinden ¹⁾

Gemeinde- schlüssel- nummer	Gebiet		Auspendler			davon					
	Wohnsitzgemeinde	Zielgemeinde	insgesamt	männlich	weiblich	Berufspendler ²⁾			Ausbildungspendler ²⁾		
						insgesamt	männlich	weiblich	insgesamt	männlich	weiblich
			1	2	3	4	5	6	7	8	9
von 774 155	Leipheim, St. nach										
761 000	Augsburg		23	14	9	14	9	5	9	5	4
774 118	Bubesheim		11	8	3	11	8	3	-	-	-
774 119	Bibertal		17	14	3	17	14	3	-	-	-
774 121	Burgau, St.		12	10	2	9	8	1	3	2	1
774 135	Günzburg, GKSt.		569	287	282	342	184	158	227	103	124
774 143	Ichenhausen, St.		32	18	14	18	10	8	14	8	6
774 148	Kötz		14	14	-	14	14	-	-	-	-
774 150	Krumbach(Schwaben),St.		11	8	3	6	4	2	5	4	1
775 134	Nersingen		28	11	17	28	11	17	-	-	-
775 135	Neu-Ulm, GKSt.		120	84	36	112	79	33	8	5	3
775 139	Elchingen		53	40	13	53	40	13	-	-	-
08 421 000	ULM,UNIV.-STADT		290	200	90	257	176	81	33	24	9
08 425 072	LANGENAU, STADT		20	13	7	19	13	6	1	-	1
	Übrige Gemeinden		106	74	32	97	69	28	9	5	4
	Auspendler zusammen		1306	795	511	997	639	358	309	156	153
von 774 160	Münsterhausen, M. nach										
761 000	Augsburg		45	32	13	36	24	12	9	8	1
774 116	Ursberg		83	30	53	64	22	42	19	8	11
774 122	Burtenbach, M.		71	66	5	69	65	4	2	1	1
774 135	Günzburg, GKSt.		15	11	4	14	11	3	1	-	1
774 144	Jettingen-Scheppach, M.		16	16	-	16	16	-	-	-	-
774 150	Krumbach(Schwaben),St.		87	51	36	62	35	27	25	16	9
774 185	Thannhausen, St.		219	117	102	135	78	57	84	39	45
774 198	Ziemetshausen, M.		44	32	12	44	32	12	-	-	-
	Übrige Gemeinden		80	67	13	80	67	13	-	-	-
	Auspendler zusammen		660	422	238	520	350	170	140	72	68
von 774 162	Neuburg a.d.Kammel, M. nach										
761 000	Augsburg		27	20	7	20	15	5	7	5	2
774 116	Ursberg		65	20	45	53	14	39	12	6	6
774 122	Burtenbach, M.		10	9	1	10	9	1	-	-	-
774 133	Ellzee		15	10	5	15	10	5	-	-	-
774 135	Günzburg, GKSt.		67	41	26	66	41	25	1	-	1
774 143	Ichenhausen, St.		47	36	11	47	36	11	-	-	-
774 148	Kötz		16	14	2	16	14	2	-	-	-
774 150	Krumbach(Schwaben),St.		512	262	250	297	161	136	215	101	114
774 185	Thannhausen, St.		48	29	19	48	29	19	-	-	-
774 191	Waldstetten, M.		13	12	1	13	12	1	-	-	-
774 198	Ziemetshausen, M.		13	12	1	13	12	1	-	-	-
775 135	Neu-Ulm, GKSt.		17	14	3	16	13	3	1	1	-
778 173	Mindelheim, St.		11	7	4	10	7	3	1	-	1
08 421 000	ULM,UNIV.-STADT		24	21	3	22	20	2	2	1	1
	Übrige Gemeinden		100	75	25	96	72	24	4	3	1
	Auspendler zusammen		985	582	403	742	465	277	243	117	126
von 774 166	Aichen nach										
761 000	Augsburg		33	29	4	29	25	4	4	4	-
772 125	Bobingen, St.		12	12	-	12	12	-	-	-	-
772 141	Fischach, M.		11	8	3	11	8	3	-	-	-
774 115	Balzhausen		84	48	36	18	13	5	66	35	31
774 116	Ursberg		37	15	22	22	8	14	15	7	8
774 150	Krumbach(Schwaben),St.		20	14	6	15	11	4	5	3	2
774 185	Thannhausen, St.		131	67	64	67	39	28	64	28	36
774 198	Ziemetshausen, M.		65	47	18	65	47	18	-	-	-
778 134	Eppishausen		15	14	1	15	14	1	-	-	-
778 158	Kirchheim i.Schw., M.		19	12	7	19	12	7	-	-	-
	Übrige Gemeinden		77	51	26	73	48	25	4	3	1
	Auspendler zusammen		504	317	187	346	237	109	158	80	78
von 774 171	Offingen, M. nach										
162 000	München		11	9	2	11	9	2	-	-	-
761 000	Augsburg		46	35	11	42	32	10	4	3	1
773 125	Dillingen/Donau, GKSt.		17	6	11	14	6	8	3	-	3
773 136	Gundelfingen/Donau,St.		41	35	6	41	35	6	-	-	-
773 144	Lauingen (Donau), St.		29	16	13	16	8	8	13	8	5
773 164	Schwenningen		12	9	3	6	6	-	6	3	3
774 121	Burgau, St.		101	62	39	65	41	24	36	21	15
774 127	Dürrlauingen		12	9	3	7	5	2	5	4	1
774 135	Günzburg, GKSt.		377	202	175	295	172	123	82	30	52
774 136	Gundremmingen		93	77	16	81	69	12	12	8	4
774 143	Ichenhausen, St.		17	10	7	8	4	4	9	6	3
774 144	Jettingen-Scheppach, M.		10	8	2	10	8	2	-	-	-
774 148	Kötz		13	9	4	13	9	4	-	-	-
774 155	Leipheim, St.		54	43	11	54	43	11	-	-	-
774 174	Rettenbach		56	32	24	24	15	9	32	17	15
775 135	Neu-Ulm, GKSt.		42	39	3	38	35	3	4	4	-
775 139	Elchingen		10	9	1	10	9	1	-	-	-
08 421 000	ULM,UNIV.-STADT		67	59	8	58	50	8	9	9	-
	Übrige Gemeinden		70	53	17	59	47	12	11	6	5
	Auspendler zusammen		1078	722	356	852	603	249	226	119	107

¹⁾ Ohne Pendler mit unbestimmtem Ziel.²⁾ Einschl. erwerbstätige Schüler und Studierende.³⁾ Ohne erwerbstätige Schüler und Studierende.

Die Auspendler Bayerns (Erwerbstätige sowie Schüler und Studierende) am 25. Mai 1987 nach Wohnsitz- und Zielgemeinden 1)

Gemeinde- schlüssel- nummer	Gebiet		Auspendler			davon					
	Wohnsitzgemeinde	Zielgemeinde	insgesamt	männlich	weiblich	Berufspendler 2)			Ausbildungspendler 3)		
						insgesamt	männlich	weiblich	insgesamt	männlich	weiblich
	1	2	3	4	5	6	7	8	9		
773 133	Glött		11	7	4	11	7	4	-	-	-
774 121	Burgau, St.		77	45	32	43	24	19	34	21	13
774 127	Dürrlauringen		38	17	21	14	7	7	24	10	14
774 135	Günzburg, GKSt.		46	23	23	41	22	19	5	1	4
774 136	Gundremmingen		10	10	-	10	10	-	-	-	-
774 171	Offingen, M.		16	12	4	16	12	4	-	-	-
	Übrige Gemeinden		65	47	18	58	43	15	7	4	3
	Auspendler zusammen		299	183	116	223	143	80	76	40	36
von 774 198 Ziemetshausen, M. nach											
162 000	München		15	12	3	14	11	3	1	1	-
761 000	Augsburg		159	97	62	146	89	57	13	8	5
772 131	Dinkelscherben, M.		25	14	11	24	14	10	1	-	-
772 141	Fischach, M.		11	11	-	11	11	-	-	-	-
774 115	Balzhausen		21	10	11	7	7	-	14	3	11
774 116	Ursberg		79	22	57	45	15	30	34	7	27
774 122	Burtenbach, M.		10	9	1	10	9	1	-	-	-
774 150	Krumbach(Schwaben),St.		87	61	26	50	35	15	37	26	11
774 185	Thannhausen, St.		201	105	96	106	56	50	95	49	46
	Übrige Gemeinden		121	89	32	114	84	30	7	5	2
	Auspendler zusammen		729	430	299	527	331	196	202	99	103
	Lkr. Günzburg zusammen		29275	18612	10663	23506	15636	7870	5769	2976	2793
Landkreis Neu-Ulm											
von 775 111 Altenstadt, M. nach											
761 000	Augsburg		10	5	5	9	5	4	1	-	1
764 000	Memmingen		79	46	33	74	43	31	5	3	2
775 115	Bellenberg		56	45	11	56	45	11	-	-	-
775 129	Illertissen, St.		636	338	298	391	220	171	245	118	127
775 132	Kellmünz a.d.Iller, M.		29	19	10	28	18	10	1	1	-
775 135	Neu-Ulm, GKSt.		76	43	33	73	41	32	3	2	1
775 152	Senden, St.		32	21	11	29	20	9	3	1	2
775 162	Vöhringen, St.		90	72	18	87	71	16	3	1	2
775 164	Weißenhorn, St.		14	10	4	13	9	4	1	1	-
778 115	Babenhausen, M.		19	11	8	19	11	8	-	-	-
08 421 000	ULM, UNIV.-STADT		135	107	28	117	95	22	18	12	6
08 425 028	DIETENHEIM, STADT		51	30	21	50	30	20	1	-	1
08 425 140	BALZHEIM		25	16	9	24	15	9	1	1	-
08 426 066	KIRCHDORF AN DER ILLER		79	74	5	79	74	5	-	-	-
	Übrige Gemeinden		81	53	28	75	49	26	6	4	2
	Auspendler zusammen		1412	890	522	1124	746	378	288	144	144
von 775 115 Bellenberg nach											
775 111	Altenstadt, M.		12	2	10	12	2	10	-	-	-
775 129	Illertissen, St.		404	182	222	309	142	167	95	40	55
775 135	Neu-Ulm, GKSt.		147	90	57	135	82	53	12	8	4
775 139	Elchingen		10	8	2	10	8	2	-	-	-
775 152	Senden, St.		66	31	35	61	29	32	5	2	3
775 162	Vöhringen, St.		503	383	120	376	299	77	127	84	43
775 164	Weißenhorn, St.		22	16	6	18	13	5	4	3	1
08 421 000	ULM, UNIV.-STADT		338	237	101	317	220	97	21	17	4
08 425 028	DIETENHEIM, STADT		25	13	12	25	13	12	-	-	-
	Übrige Gemeinden		114	87	27	108	85	23	6	2	4
	Auspendler zusammen		1641	1049	592	1371	893	478	270	156	114
von 775 118 Buch, M. nach											
774 150	Krumbach(Schwaben),St.		35	23	12	26	18	8	9	5	4
775 111	Altenstadt, M.		16	9	7	16	9	7	-	-	-
775 115	Bellenberg		23	17	6	23	17	6	-	-	-
775 129	Illertissen, St.		476	268	208	384	223	161	92	45	47
775 135	Neu-Ulm, GKSt.		69	45	24	66	44	22	3	1	2
775 152	Senden, St.		37	18	19	37	18	19	-	-	-
775 162	Vöhringen, St.		119	106	13	119	106	13	-	-	-
775 164	Weißenhorn, St.		89	54	35	82	52	30	7	2	5
778 115	Babenhausen, M.		22	11	11	22	11	11	-	-	-
08 421 000	ULM, UNIV.-STADT		90	70	20	87	67	20	3	3	-
08 425 028	DIETENHEIM, STADT		10	6	4	10	6	4	-	-	-
	Übrige Gemeinden		111	81	30	108	79	29	3	2	1
	Auspendler zusammen		1097	708	389	980	650	330	117	58	59
von 775 126 Holzheim nach											
775 134	Nersingen		11	6	5	11	6	5	-	-	-
775 135	Neu-Ulm, GKSt.		252	148	104	232	139	93	20	9	11
775 139	Elchingen		16	12	4	16	12	4	-	-	-
775 143	Pfaffenhofen/Roth, M.		18	7	11	18	7	11	-	-	-
775 152	Senden, St.		12	5	7	12	5	7	-	-	-

1) Ohne Pendler mit unbestimmtem Ziel.

2) Einschl. erwerbstätige Schüler und Studierende.

3) Ohne erwerbstätige Schüler und Studierende.

Die Auspendler Bayerns (Erwerbstätige sowie Schüler und Studierende) am 25. Mai 1987 nach Wohnsitz- und Zielgemeinden ¹⁾

Gemeinde- schlüssel- nummer	Gebiet		Auspendler			davon					
	Wohnsitzgemeinde	Zielgemeinde				Berufspendler ²⁾			Ausbildungspendler ³⁾		
			insgesamt	männlich	weiblich	insgesamt	männlich	weiblich	insgesamt	männlich	weiblich
	1	2	3	4	5	6	7	8	9		
08 775 164	Weißenhorn, St.		66	38	28	16	10	6	50	28	22
08 421 000	ULM, UNIV.-STADT		261	163	98	236	146	90	25	17	8
	Übrige Gemeinden		35	30	5	35	30	5	-	-	-
	Auspendler zusammen		671	409	262	576	355	221	95	54	41
von 775 129 Illertissen, St. nach											
761 000	Augsburg		29	15	14	21	11	10	8	4	4
764 000	Memmingen		48	31	17	46	29	17	2	2	-
774 150	Krumbach (Schwabens), St.		23	13	10	18	12	6	5	1	4
775 111	Altenstadt, M.		56	31	25	56	31	25	-	-	-
775 115	Bellenberg		173	115	58	158	109	49	15	6	9
775 118	Buch, M.		24	12	12	24	12	12	-	-	-
775 132	Kellmünz a.d. Iller, M.		15	11	4	15	11	4	-	-	-
775 135	Neu-Ulm, GKSt.		328	205	123	304	188	116	24	17	7
775 139	Elchingen		17	15	2	17	15	2	-	-	-
775 152	Senden, St.		155	82	73	135	73	62	20	9	11
775 161	Unterroth		16	13	3	16	13	3	-	-	-
775 162	Vöhringen, St.		657	534	123	605	507	98	52	27	25
775 164	Weißenhorn, St.		76	55	21	68	52	16	8	3	5
778 115	Babenhausen, M.		23	15	8	22	15	7	1	-	1
08 421 000	ULM, UNIV.-STADT		695	498	197	615	437	178	80	61	19
08 425 028	DIETENHEIM, STADT		320	212	108	319	211	108	1	1	-
08 425 140	BALZHEIM		24	20	4	24	20	4	-	-	-
08 426 021	BIBERACH A. D. RISS, ST.		15	11	4	12	8	4	3	3	-
08 426 065	KIRCHBERG AN DER ILLER		11	9	2	11	9	2	-	-	-
08 426 070	LAUPHEIM, STADT		16	12	4	16	12	4	-	-	-
08 426 108	SCHWENDI		14	6	8	14	6	8	-	-	-
	Übrige Gemeinden		185	139	46	171	131	40	14	8	6
	Auspendler zusammen		2920	2054	866	2687	1912	775	233	142	91
von 775 132 Kellmünz a.d. Iller, M. nach											
763 000	Kempten (Allgäu)		12	9	3	9	7	2	3	2	1
764 000	Memmingen		64	34	30	62	33	29	2	1	1
775 111	Altenstadt, M.		43	22	21	30	16	14	13	6	7
775 129	Illertissen, St.		133	72	61	76	44	32	57	28	29
775 135	Neu-Ulm, GKSt.		18	10	8	14	9	5	4	1	3
778 115	Babenhausen, M.		13	8	5	13	8	5	-	-	-
08 421 000	ULM, UNIV.-STADT		33	26	7	30	24	6	3	2	1
08 426 044	EROLZHEIM		10	2	8	10	2	8	-	-	-
08 426 066	KIRCHDORF AN DER ILLER		50	47	3	50	47	3	-	-	-
	Übrige Gemeinden		101	65	36	91	59	32	10	6	4
	Auspendler zusammen		477	295	182	385	249	136	92	46	46
von 775 134 Nersingen nach											
761 000	Augsburg		16	10	6	11	8	3	5	2	3
774 119	Bibertal		15	12	3	15	12	3	-	-	-
774 135	Günzburg, GKSt.		94	28	66	53	28	25	41	-	41
774 155	Leipheim, St.		55	34	21	54	34	20	1	-	1
775 135	Neu-Ulm, GKSt.		1122	624	498	843	471	372	279	153	126
775 139	Elchingen		523	389	134	523	389	134	-	-	-
775 143	Pfaffenhofen/Roth, M.		12	8	4	12	8	4	-	-	-
775 152	Senden, St.		29	20	9	26	19	7	3	1	2
775 164	Weißenhorn, St.		35	30	5	21	16	5	14	14	-
08 111 000	STUTTGART, L'HAUPTSTADT		16	13	3	12	9	3	4	4	-
08 421 000	ULM, UNIV.-STADT		1105	733	372	1025	680	345	80	53	27
08 425 031	DORNSTADT		12	9	3	12	9	3	-	-	-
08 425 072	LANGENAU, STADT		13	9	4	13	9	4	-	-	-
	Übrige Gemeinden		130	101	29	123	97	26	7	4	3
	Auspendler zusammen		3177	2020	1157	2743	1789	954	434	231	203
von 775 135 Neu-Ulm, GKSt. nach											
162 000	München		70	50	20	53	38	15	17	12	5
761 000	Augsburg		86	55	31	47	35	12	39	20	19
764 000	Memmingen		12	7	5	11	6	5	1	1	-
774 135	Günzburg, GKSt.		69	42	27	60	36	24	9	6	3
774 155	Leipheim, St.		42	40	2	42	40	2	-	-	-
775 126	Holzheim		105	62	43	27	20	7	78	42	36
775 129	Illertissen, St.		53	26	27	53	26	27	-	-	-
775 134	Nersingen		163	95	68	163	95	68	-	-	-
775 139	Elchingen		494	370	124	493	370	123	1	-	1
775 143	Pfaffenhofen/Roth, M.		46	25	21	45	25	20	1	-	1
775 152	Senden, St.		367	209	158	334	194	140	33	15	18
775 162	Vöhringen, St.		58	43	15	54	40	14	4	3	1
775 164	Weißenhorn, St.		115	84	31	95	71	24	20	13	7
08 111 000	STUTTGART, L'HAUPTSTADT		127	102	25	107	89	18	20	13	7
08 116 019	ESSLINGEN A. NECKAR, ST.		16	15	1	12	11	1	4	4	-
08 117 024	GEISLINGEN A. D. ST., ST.		12	11	1	12	11	1	-	-	-
08 117 026	GOEPPINGEN, STADT		20	13	7	19	13	6	1	-	1
08 135 019	HEIDENHEIM A. D. BRENZ, S		19	14	5	17	13	4	2	1	1
08 421 000	ULM, UNIV.-STADT		9804	5613	4191	8599	4974	3625	1205	639	566
08 425 014	BEIMERSTETTEN		15	8	7	15	8	7	-	-	-
08 425 020	BLAUBEUREN, STADT		22	18	4	22	18	4	-	-	-
08 425 031	DORNSTADT		94	74	20	93	74	19	1	-	1

¹⁾ Ohne Pendler mit unbestimmtem Ziel.

²⁾ Einschl. erwerbstätige Schüler und Studierende.

³⁾ Ohne erwerbstätige Schüler und Studierende.

Die Auspendler Bayerns (Erwerbstätige sowie Schüler und Studierende) am 25. Mai 1987 nach Wohnsitz- und Zielgemeinden 1)

Gemeinde- schlüssel- nummer	Gebiet		Auspendler			davon					
	Wohnsitzgemeinde	Zielgemeinde	insgesamt	männlich	weiblich	Berufspendler 2)			Ausbildungspendler 3)		
						insgesamt	männlich	weiblich	insgesamt	männlich	weiblich
	1	2	3	4	5	6	7	8	9		
08 425 033	EHINGEN (DONAU),STADT		20	17	3	19	17	2	1	-	1
08 425 039	ERBACH		31	26	5	31	26	5	-	-	1
08 425 072	LANGENAU,STADT		58	37	21	57	37	20	1	-	1
08 425 137	ILLERKIRCHBERG		14	10	4	14	10	4	-	-	-
08 425 141	BLAUSTEIN		40	27	13	40	27	13	-	-	-
08 426 021	BIBERACH A.D.RISS,ST.		40	28	12	22	13	9	18	15	3
08 426 070	LAUPHEIM,STADT		35	28	7	32	27	5	3	1	3
08 436 064	RAVENSBURG,STADT		10	7	3	6	5	1	4	2	2
	Übrige Gemeinden		294	218	76	264	203	61	30	15	15
	Auspendler zusammen		12351	7374	4977	10858	6572	4286	1493	802	691
von 775 139	Elchingen nach										
761 000	Augsburg		17	10	7	8	5	3	9	5	4
774 135	Günzburg, GKSt.		20	9	11	17	6	11	3	3	-
774 155	Leipheim, St.		11	9	2	11	9	2	-	-	-
775 134	Nersingen		35	20	15	35	20	15	-	-	-
775 135	Neu-Ulm, GKSt.		743	456	287	457	287	170	286	169	117
775 143	Pfaffenhofen/Roth, M.		10	9	1	10	9	1	-	-	-
775 152	Senden, St.		12	6	6	11	5	6	1	1	-
775 164	Weißenhorn, St.		13	9	4	11	8	3	2	1	1
08 111 000	STUTTGART, L'HAUPTSTADT		47	38	9	42	35	7	5	3	2
08 421 000	ULM, UNIV.-STADT		2148	1298	850	1842	1138	704	306	160	146
08 425 031	DORNSTADT		22	19	3	22	19	3	-	-	-
08 425 072	LANGENAU,STADT		218	112	106	90	48	42	128	64	64
	Übrige Gemeinden		153	106	47	137	97	40	16	9	7
	Auspendler zusammen		3449	2101	1348	2693	1686	1007	756	415	341
von 775 141	Oberroth nach										
775 118	Buch, M.		44	23	21	6	3	3	38	20	18
775 129	Illertissen, St.		123	77	46	106	72	34	17	5	12
775 161	Unterroth		10	8	2	10	8	2	-	-	-
775 162	Vöhringen, St.		12	9	3	12	9	3	-	-	-
778 115	Babenhausen, M.		43	18	25	40	17	23	3	1	2
	Übrige Gemeinden		74	50	24	70	47	23	4	3	1
	Auspendler zusammen		306	185	121	244	156	88	62	29	33
von 775 142	Osterberg nach										
764 000	Memmingen		21	10	11	16	6	10	5	4	1
775 111	Altenstadt, M.		30	12	18	13	6	7	17	6	11
775 129	Illertissen, St.		85	43	42	49	29	20	36	14	22
775 135	Neu-Ulm, GKSt.		10	9	1	8	7	1	2	2	-
778 115	Babenhausen, M.		43	19	24	40	17	23	3	2	1
08 426 066	KIRCHDORF AN DER ILLER		26	24	2	26	24	2	-	-	-
	Übrige Gemeinden		61	47	14	56	42	14	5	5	-
	Auspendler zusammen		276	164	112	208	131	77	68	33	35
von 775 143	Pfaffenhofen/Roth, M. nach										
774 135	Günzburg, GKSt.		15	10	5	15	10	5	-	-	-
774 155	Leipheim, St.		17	15	2	17	15	2	-	-	-
775 126	Holzheim		27	17	10	18	12	6	9	5	4
775 129	Illertissen, St.		19	14	5	17	13	4	2	1	1
775 134	Nersingen		59	40	19	59	40	19	-	-	-
775 135	Neu-Ulm, GKSt.		741	452	289	691	432	259	50	20	30
775 139	Elchingen		60	49	11	60	49	11	-	-	-
775 152	Senden, St.		67	40	27	59	36	23	8	4	4
775 162	Vöhringen, St.		17	13	4	17	13	4	-	-	-
775 164	Weißenhorn, St.		402	227	175	173	126	47	229	101	128
08 421 000	ULM, UNIV.-STADT		763	510	253	703	474	229	60	36	24
	Übrige Gemeinden		93	71	22	86	65	21	7	6	1
	Auspendler zusammen		2280	1458	822	1915	1285	630	365	173	192
von 775 149	Roggenburg nach										
774 150	Krumbach (Schwaben), St.		19	11	8	16	11	5	3	-	3
775 118	Buch, M.		14	6	8	12	4	8	2	2	-
775 129	Illertissen, St.		24	20	4	21	17	4	3	3	-
775 134	Nersingen		12	3	9	12	3	9	-	-	-
775 135	Neu-Ulm, GKSt.		180	104	76	169	96	73	11	8	3
775 143	Pfaffenhofen/Roth, M.		10	5	5	10	5	5	-	-	-
775 152	Senden, St.		41	18	23	38	15	23	3	3	-
775 162	Vöhringen, St.		19	19	-	19	19	-	-	-	-
775 164	Weißenhorn, St.		416	249	167	286	183	103	130	66	64
08 421 000	ULM, UNIV.-STADT		123	88	35	115	82	33	8	6	2
	Übrige Gemeinden		58	42	16	55	40	15	3	2	1
	Auspendler zusammen		916	565	351	753	475	278	163	90	73
von 775 152	Senden, St. nach										
761 000	Augsburg		26	17	9	12	9	3	14	8	6
764 000	Memmingen		15	10	5	14	9	5	1	1	-
774 135	Günzburg, GKSt.		15	10	5	15	10	5	-	-	-

1) Ohne Pendler mit unbestimmtem Ziel.

2) Einschl. erwerbstätige Schüler und Studierende.

3) Ohne erwerbstätige Schüler und Studierende.

Die Auspendler Bayerns (Erwerbstätige sowie Schüler und Studierende) am 25. Mai 1987 nach Wohnsitz- und Zielgemeinden 1)

Gemeinde- schlüssel- nummer	Gebiet		Auspendler			davon					
	Wohnsitzgemeinde					Berufspendler 2)			Ausbildungspendler 3)		
	Zielgemeinde		insgesamt	männlich	weiblich	insgesamt	männlich	weiblich	insgesamt	männlich	weiblich
			1	2	3	4	5	6	7	8	9
774 150	Krumbach(Schwaben),St.		11	5	6	9	5	4	2	-	2
774 155	Leipheim, St.		17	13	4	17	13	4	-	-	-
775 115	Bellenberg		18	8	10	18	8	10	-	-	-
775 129	Illertissen, St.		142	85	57	88	53	35	54	32	22
775 134	Nersingen		34	27	7	34	27	7	-	-	-
775 135	Neu-Ulm, GKSt.		1762	954	808	1600	878	722	162	76	86
775 139	Elchingen		75	68	7	75	68	7	-	-	-
775 143	Pfaffenhofen/Roth, M.		16	6	10	16	6	10	-	-	-
775 162	Vöhringen, St.		521	311	210	157	121	36	364	190	174
775 164	Weißenhorn, St.		575	326	249	209	144	65	366	182	184
08 111 000	STUTTGART, L'HAUPTSTADT		52	42	10	47	37	10	5	5	-
08 421 000	ULM, UNIV.-STADT		3529	2229	1300	3224	2065	1159	305	164	141
08 425 020	BLAUBEUREN, STADT		12	8	4	12	8	4	-	-	-
08 425 028	DIETENHEIM, STADT		16	13	3	16	13	3	-	-	-
08 425 031	DDRNSTADT		51	40	11	51	40	11	-	-	-
08 425 039	ERBACH		15	13	2	15	13	2	-	-	-
08 425 066	ILLERRIEDEN		10	6	4	10	6	4	-	-	-
08 425 137	ILLERKIRCHBERG		33	18	15	28	16	12	5	2	3
08 425 141	BLAUSTEIN		17	15	2	17	15	2	-	-	-
08 426 021	BIBERACH A.D.RISS, ST.		18	15	3	12	9	3	6	6	-
08 426 070	LAUPHEIM, STADT		26	18	8	19	15	4	7	3	4
	Übrige Gemeinden		170	135	35	151	123	28	19	12	7
	Auspendler zusammen		7176	4392	2784	5866	3711	2155	1310	681	629
von 775 161	Unterroth nach										
775 118	Buch, M.		110	58	52	18	8	10	92	50	42
775 129	Illertissen, St.		122	69	53	102	60	42	20	9	11
775 135	Neu-Ulm, GKSt.		16	8	8	16	8	8	-	-	-
775 162	Vöhringen, St.		28	22	6	28	22	6	-	-	-
778 115	Babenhausen, M.		11	5	6	11	5	6	-	-	-
08 421 000	ULM, UNIV.-STADT		22	18	4	22	18	4	-	-	-
	Übrige Gemeinden		65	40	25	65	40	25	-	-	-
	Auspendler zusammen		374	220	154	262	161	101	112	59	53
von 775 162	Vöhringen, St. nach										
761 000	Augsburg		20	13	7	11	9	2	9	4	5
764 000	Memmingen		12	7	5	10	6	4	2	1	1
774 135	Günzburg, GKSt.		13	8	5	11	8	3	2	-	2
775 115	Bellenberg		101	55	46	101	55	46	-	-	-
775 129	Illertissen, St.		479	204	275	360	151	209	119	53	66
775 134	Nersingen		12	8	4	12	8	4	-	-	-
775 135	Neu-Ulm, GKSt.		513	275	238	475	248	227	38	27	11
775 139	Elchingen		25	23	2	25	23	2	-	-	-
775 143	Pfaffenhofen/Roth, M.		13	10	3	13	10	3	-	-	-
775 152	Senden, St.		337	160	177	326	154	172	11	6	5
775 164	Weißenhorn, St.		165	96	69	118	72	46	47	24	23
08 111 000	STUTTGART, L'HAUPTSTADT		17	16	1	17	16	1	-	-	-
08 421 000	ULM, UNIV.-STADT		1098	714	384	1025	663	362	73	51	22
08 425 028	DIETENHEIM, STADT		52	33	19	52	33	19	-	-	-
08 425 031	DDRNSTADT		19	15	4	19	15	4	-	-	-
08 426 021	BIBERACH A.D.RISS, ST.		12	9	3	6	5	1	6	4	2
	Übrige Gemeinden		164	114	50	155	109	46	9	5	4
	Auspendler zusammen		3052	1760	1292	2736	1585	1151	316	175	141
von 775 164	Weißenhorn, St. nach										
761 000	Augsburg		14	10	4	12	8	4	2	2	-
774 135	Günzburg, GKSt.		27	15	12	27	15	12	-	-	-
774 150	Krumbach(Schwaben),St.		27	17	10	23	15	8	4	2	2
774 155	Leipheim, St.		21	19	2	21	19	2	-	-	-
775 129	Illertissen, St.		67	33	34	65	31	34	2	2	-
775 134	Nersingen		66	33	33	66	33	33	-	-	-
775 135	Neu-Ulm, GKSt.		752	454	298	706	423	283	46	31	15
775 139	Elchingen		34	30	4	34	30	4	-	-	-
775 143	Pfaffenhofen/Roth, M.		95	47	48	94	46	48	1	1	-
775 149	Roggenburg		22	18	4	20	16	4	2	2	-
775 152	Senden, St.		254	136	118	241	131	110	13	5	8
775 162	Vöhringen, St.		105	84	21	95	78	17	10	6	4
08 421 000	ULM, UNIV.-STADT		799	562	237	736	520	216	63	42	21
08 425 031	DDRNSTADT		20	17	3	20	17	3	-	-	-
	Übrige Gemeinden		157	123	34	146	115	31	11	8	3
	Auspendler zusammen		2460	1598	862	2306	1497	809	154	101	53
	Lkr. Neu-Ulm zusammen		44035	27242	16793	37707	23853	13854	6328	3389	2939
	Landkreis Lindau (Bodensee)										
von 776 111	Bodolz nach										
776 116	Lindau(Bodensee),GKSt.		916	538	378	667	406	261	249	132	117
776 120	Nonnenhorn		16	8	8	16	8	8	-	-	-
776 128	Wasserburg (Bodensee)		62	28	34	61	27	34	1	1	-

1) Ohne Pendler mit unbestimmtem Ziel.

2) Einschl. erwerbstätige Schüler und Studierende.

3) Ohne erwerbstätige Schüler und Studierende.

Die Auspendler Bayerns (Erwerbstätige sowie Schüler und Studierende) am 25. Mai 1987 nach Wohnsitz- und Zielgemeinden ¹⁾

Gemeinde- schlüssel- nummer	Gebiet		Auspendler			davon					
	Wohnsitzgemeinde					Berufspendler ²⁾			Ausbildungspendler ³⁾		
	Zielgemeinde		insgesamt	männlich	weiblich	insgesamt	männlich	weiblich	insgesamt	männlich	weiblich
	1	2	3	4	5	6	7	8	9		
08 435 016	FRIEDRICHSHAFEN, STADT		42	37	5	38	34	4	4	3	1
08 435 029	KRESSBRONN AM BODENSEE		11	8	3	11	8	3	-	-	-
	Übrige Gemeinden		92	64	28	82	57	25	10	7	3
	Auspendler zusammen		1139	683	456	875	540	335	264	143	121
von 776 112	Gestratz nach										
776 113	Grünenbach		24	16	8	10	8	2	14	8	6
776 114	Heimenkirch, M.		15	9	6	15	9	6	-	-	-
776 116	Lindau(Bodensee), GKSt.		15	8	7	9	6	3	6	2	4
776 117	Lindenberg/Allgäu, St.		79	45	34	61	37	24	18	8	10
776 118	Maierhöfen		16	6	10	14	5	9	2	1	1
776 124	Röthenbach (Allgäu)		15	11	4	14	11	3	1	-	1
776 129	Weiler-Simmerberg, M.		87	42	45	20	14	6	67	28	39
780 132	Oberstaufer, M.		12	8	4	12	8	4	-	-	-
08 436 049	ISNY IM ALLGÄU, STADT		129	65	64	116	57	59	13	8	5
08 436 081	WANGEN I. ALLGÄU, ST.		17	14	3	16	14	2	1	-	1
	Übrige Gemeinden		61	46	15	59	45	14	2	1	1
	Auspendler zusammen		470	270	200	346	214	132	124	56	68
von 776 113	Grünenbach nach										
763 000	Kempton (Allgäu)		12	9	3	11	8	3	1	1	-
776 114	Heimenkirch, M.		26	9	17	26	9	17	-	-	-
776 116	Lindau(Bodensee), GKSt.		11	8	3	7	5	2	4	3	1
776 117	Lindenberg/Allgäu, St.		109	61	48	38	19	19	71	42	29
776 118	Maierhöfen		28	9	19	20	6	14	8	3	5
776 124	Röthenbach (Allgäu)		12	7	5	11	6	5	1	1	-
776 129	Weiler-Simmerberg, M.		34	18	16	24	15	9	10	3	7
780 132	Oberstaufer, M.		31	8	23	30	7	23	1	1	-
08 436 049	ISNY IM ALLGÄU, STADT		55	30	25	40	22	18	15	8	7
	Übrige Gemeinden		51	35	16	46	32	14	5	3	2
	Auspendler zusammen		369	194	175	253	129	124	116	65	51
von 776 114	Heimenkirch, M. nach										
763 000	Kempton (Allgäu)		20	17	3	14	11	3	6	6	-
776 116	Lindau(Bodensee), GKSt.		85	60	25	63	49	14	22	11	11
776 117	Lindenberg/Allgäu, St.		347	188	179	205	100	105	142	68	74
776 122	Opfenbach		20	17	3	20	17	3	-	-	-
776 124	Röthenbach (Allgäu)		16	10	6	16	10	6	-	-	-
776 125	Scheidegg, M.		16	7	9	16	7	9	-	-	-
776 129	Weiler-Simmerberg, M.		53	37	16	53	37	16	-	-	-
780 132	Oberstaufer, M.		10	3	7	10	3	7	-	-	-
08 436 049	ISNY IM ALLGÄU, STADT		12	7	5	10	6	4	2	1	1
08 436 081	WANGEN I. ALLGÄU, ST.		93	55	38	68	41	27	25	14	11
	Übrige Gemeinden		73	58	15	62	49	13	11	9	2
	Auspendler zusammen		745	439	306	537	330	207	208	109	99
von 776 115	Hergensweiler nach										
776 116	Lindau(Bodensee), GKSt.		324	195	129	220	142	78	104	53	51
776 117	Lindenberg/Allgäu, St.		19	12	7	15	10	5	4	2	2
776 126	Sigmarszell		16	9	7	16	9	7	-	-	-
776 130	Weißensberg		21	14	7	2	2	-	19	12	7
08 435 016	FRIEDRICHSHAFEN, STADT		10	8	2	10	8	2	-	-	-
08 436 081	WANGEN I. ALLGÄU, ST.		68	40	28	55	32	23	13	8	5
	Übrige Gemeinden		71	44	27	61	39	22	10	5	5
	Auspendler zusammen		529	322	207	379	242	137	150	80	70
von 776 116	Lindau(Bodensee), GKSt. nach										
763 000	Kempton (Allgäu)		65	57	8	50	44	6	15	13	2
764 000	Memmingen		13	11	2	13	11	2	-	-	-
776 111	Bodolz		45	19	26	39	15	24	6	4	2
776 114	Heimenkirch, M.		16	5	11	16	5	11	-	-	-
776 115	Hergensweiler		36	20	16	36	20	16	-	-	-
776 117	Lindenberg/Allgäu, St.		65	43	22	56	37	19	9	6	3
776 120	Nonnenhorn		45	29	16	44	28	16	1	1	-
776 126	Sigmarszell		50	29	21	50	29	21	-	-	-
776 128	Wasserburg (Bodensee)		126	61	65	125	60	65	1	1	-
776 130	Weißensberg		54	34	20	53	34	19	1	-	1
780 124	Immenstadt/Allgäu, St.		10	9	1	6	5	1	4	4	-
780 139	Sonthofen, St.		12	11	1	12	11	1	-	-	-
08 335 043	KONSTANZ, UNIV.-STADT		22	16	6	14	11	3	8	5	3
08 435 013	ERISKIRCH		10	8	2	10	8	2	-	-	-
08 435 016	FRIEDRICHSHAFEN, STADT		141	113	28	135	109	26	6	4	2
08 435 024	IMMENSTAAD AM BODENSEE		10	10	-	8	8	-	2	2	-
08 435 029	KRESSBRONN AM BODENSEE		56	32	24	55	32	23	1	-	1
08 435 030	LANGENARGEN		10	5	5	10	5	5	-	-	-
08 435 057	TETTANANG, STADT		47	36	11	42	31	11	5	5	-
08 436 001	ACHBERG		14	12	2	14	12	2	-	-	-
08 436 049	ISNY IM ALLGÄU, STADT		11	4	7	8	3	5	3	1	2
08 436 064	RAVENSBURG, STADT		78	57	21	70	52	18	9	5	3
08 436 081	WANGEN I. ALLGÄU, ST.		111	57	54	78	44	34	33	13	20
08 436 082	WEINGARTEN, STADT		18	14	4	11	9	2	7	5	2

¹⁾ Ohne Pendler mit unbestimmtem Ziel.

²⁾ Einschl. erwerbstätige Schüler und Studierende.

³⁾ Ohne erwerbstätige Schüler und Studierende.

Die Auspendler Bayerns (Erwerbstätige sowie Schüler und Studierende) am 25. Mai 1987 nach Wohnsitz- und Zielgemeinden ¹⁾

Gemeinde- schlüssel- nummer	Gebiet ----- Wohnsitzgemeinde ----- Zielgemeinde	Auspendler			davon					
		insgesamt	männlich	weiblich	Berufspendler ²⁾			Ausbildungspendler ³⁾		
					insgesamt	männlich	weiblich	insgesamt	männlich	weiblich
					1	2	3	4	5	6
13 600 000	SCHWEIZ/LIECHTENSTEIN	34	26	8	31	23	8	3	3	-
13 700 300	VORARLBERG	59	36	23	52	31	21	7	5	2
	Übrige Gemeinden	91	53	38	82	49	33	9	4	5
	Auspendler zusammen	1249	807	442	1120	726	394	129	81	48
von 776 117	Lindenberg/Allgäu, St. nach									
763 000	Kempton (Allgäu)	46	39	7	39	35	4	7	4	3
776 114	Heimenkirch, M.	199	117	82	197	116	81	2	1	1
776 116	Lindau(Bodensee),GKSt.	229	159	70	159	125	34	70	34	36
776 122	Opfenbach	16	13	3	16	13	3	-	-	-
776 124	Röthenbach (Allgäu)	25	21	4	25	21	4	-	-	-
776 125	Scheidegg, M.	178	93	85	175	91	84	3	2	1
776 126	Sigmarszell	10	9	1	10	9	1	-	-	-
776 129	Weiler-Simmerberg, M.	231	148	83	231	148	83	-	-	-
780 132	Oberstaufen, M.	45	25	20	45	25	20	-	-	-
08 436 049	ISNY IM ALLGAEU, STADT	35	25	10	33	23	10	2	2	-
08 436 064	RAVENSBURG, STADT	15	13	2	14	12	2	1	1	-
08 436 081	WANGEN I. ALLGAEU, ST.	102	56	46	69	44	25	33	12	21
13 600 000	SCHWEIZ/LIECHTENSTEIN	11	5	6	10	4	6	1	1	-
	Übrige Gemeinden	118	87	31	105	78	27	13	9	4
	Auspendler zusammen	1260	810	450	1128	744	384	132	66	66
von 776 118	Maierhöfen nach									
763 000	Kempton (Allgäu)	11	8	3	9	6	3	2	2	-
776 113	Grünenbach	15	11	4	6	5	1	9	6	3
776 117	Lindenberg/Allgäu, St.	20	10	10	10	6	4	10	4	6
780 132	Oberstaufen, M.	10	1	9	10	1	9	-	-	-
08 436 049	ISNY IM ALLGAEU, STADT	229	125	104	149	82	67	80	43	37
08 436 055	LEUTKIRCH I. ALLGAEU, ST.	11	9	2	8	8	-	3	1	2
08 436 081	WANGEN I. ALLGAEU, ST.	12	6	6	6	5	1	6	1	5
	Übrige Gemeinden	49	29	20	44	26	18	5	3	2
	Auspendler zusammen	357	199	158	242	139	103	115	60	55
von 776 120	Nonnenhorn nach									
776 116	Lindau(Bodensee),GKSt.	283	150	133	190	107	83	93	43	50
776 128	Wasserburg (Bodensee)	43	21	22	42	20	22	1	1	-
08 435 016	FRIEDRICHSHAFEN, STADT	49	41	8	43	36	7	6	5	1
08 435 029	KRESSBRONN AM BODENSEE	31	17	14	17	10	7	14	7	7
08 435 057	TETTANANG, STADT	10	6	4	10	6	4	-	-	-
	Übrige Gemeinden	55	39	16	44	32	12	11	7	4
	Auspendler zusammen	471	274	197	346	211	135	125	63	62
von 776 121	Oberreute nach									
776 114	Heimenkirch, M.	12	9	3	12	9	3	-	-	-
776 116	Lindau(Bodensee),GKSt.	17	10	7	11	7	4	6	3	3
776 117	Lindenberg/Allgäu, St.	102	48	54	71	39	32	31	9	22
776 129	Weiler-Simmerberg, M.	133	88	45	77	54	23	56	34	22
780 124	Immenstadt/Allgäu, St.	16	13	3	10	8	2	6	5	1
780 132	Oberstaufen, M.	44	18	26	44	18	26	-	-	-
	Übrige Gemeinden	52	38	14	44	33	11	8	5	3
	Auspendler zusammen	376	224	152	269	168	101	107	56	51
von 776 122	Opfenbach nach									
776 114	Heimenkirch, M.	106	49	57	103	47	56	3	2	1
776 116	Lindau(Bodensee),GKSt.	99	61	38	85	58	27	14	3	11
776 117	Lindenberg/Allgäu, St.	253	122	131	90	42	48	163	80	83
776 125	Scheidegg, M.	13	8	5	13	8	5	-	-	-
776 126	Sigmarszell	14	14	-	14	14	-	-	-	-
776 129	Weiler-Simmerberg, M.	17	12	5	17	12	5	-	-	-
776 131	Hergatz	27	19	8	27	19	8	-	-	-
08 436 081	WANGEN I. ALLGAEU, ST.	148	74	74	126	68	58	22	6	16
	Übrige Gemeinden	80	65	15	69	56	13	11	9	2
	Auspendler zusammen	757	424	333	544	324	220	213	100	113
von 776 124	Röthenbach (Allgäu) nach									
776 113	Grünenbach	14	10	4	14	10	4	-	-	-
776 114	Heimenkirch, M.	59	35	24	59	35	24	-	-	-
776 116	Lindau(Bodensee),GKSt.	25	15	10	16	10	6	9	5	4
776 117	Lindenberg/Allgäu, St.	215	111	104	159	83	76	56	28	28
776 125	Scheidegg, M.	13	7	6	13	7	6	-	-	-
776 126	Sigmarszell	14	14	-	14	14	-	-	-	-
776 129	Weiler-Simmerberg, M.	132	78	54	65	39	26	67	39	28
780 132	Oberstaufen, M.	17	7	10	17	7	10	-	-	-
08 436 049	ISNY IM ALLGAEU, STADT	20	13	7	17	10	7	3	3	-
08 436 081	WANGEN I. ALLGAEU, ST.	25	18	7	23	17	6	2	1	1
	Übrige Gemeinden	73	58	15	63	51	12	10	7	3
	Auspendler zusammen	593	352	241	446	269	177	147	83	64

¹⁾ Ohne Pendler mit unbestimmtem Ziel.²⁾ Einschl. erwerbstätige Schüler und Studierende.³⁾ Ohne erwerbstätige Schüler und Studierende.

Die Auspendler Bayerns (Erwerbstätige sowie Schüler und Studierende) am 25. Mai 1987 nach Wohnsitz- und Zielgemeinden ¹⁾

Gemeinde- schlüssel- nummer	Gebiet		Auspendler			davon					
	Wohnsitzgemeinde					Berufspendler ²⁾			Ausbildungspendler ³⁾		
	Zielgemeinde		insgesamt	männlich	weiblich	insgesamt	männlich	weiblich	insgesamt	männlich	weiblich
	1	2	3	4	5	6	7	8	9		
08 436 049	ISNY IM ALLGAEU,STADT		11	2	9	10	2	8	1	-	1
08 436 055	LEUTKIRCH I.ALLGAEU,ST		11	3	8	5	1	4	6	2	4
08 436 064	RAVENSBURG,STADT		18	11	7	16	11	5	2	-	2
08 436 081	WANGEN I.ALLGAEU,ST.		631	362	269	460	269	191	171	93	78
	Übrige Gemeinden		68	49	19	58	41	17	10	8	2
	Auspendler zusammen		882	521	361	673	402	271	209	119	90
	Lkr. Lindau (Bodensee) zusammen		14540	8709	5831	11280	6978	4302	3260	1731	1529
	Landkreis Ostallgäu										
von 777 111	Aitrang nach										
762 000	Kaufbeuren		137	79	58	123	74	49	14	5	9
763 000	Kempten (Allgäu)		56	40	16	54	39	15	2	1	1
777 112	Biessenhofen		86	45	41	29	16	13	57	29	28
777 128	Friesenried		48	31	17	6	6	-	42	25	17
777 138	Günzach		13	11	2	13	11	2	-	-	-
777 151	Marktoberdorf, St.		144	96	48	104	68	36	40	28	12
777 154	Obergünzburg, M.		41	22	19	24	17	7	17	5	12
777 167	Ruderatshofen		16	10	6	15	10	5	1	-	1
	Übrige Gemeinden		68	42	26	67	42	25	1	-	1
	Auspendler zusammen		609	376	233	435	283	152	174	93	81
von 777 112	Biessenhofen nach										
162 000	München		25	19	6	18	13	5	7	6	1
761 000	Augsburg		14	7	7	9	6	3	5	1	4
762 000	Kaufbeuren		538	288	250	462	266	196	76	22	54
763 000	Kempten (Allgäu)		61	49	12	49	40	9	12	9	3
777 129	Füssen, St.		11	6	5	11	6	5	-	-	-
777 151	Marktoberdorf, St.		546	349	197	407	272	135	139	77	62
777 167	Ruderatshofen		10	9	1	10	9	1	-	-	-
	Übrige Gemeinden		118	88	30	114	85	29	4	3	1
	Auspendler zusammen		1323	815	508	1080	697	383	243	116	125
von 777 114	Baisweil nach										
762 000	Kaufbeuren		150	79	71	105	60	45	45	19	26
763 000	Kempten (Allgäu)		14	14	-	12	12	-	2	2	-
777 124	Eggenthal		26	16	10	12	10	2	14	6	8
777 128	Friesenried		54	29	25	2	2	-	52	27	25
777 164	Rieden		32	21	11	1	1	-	31	20	11
778 116	Bad Wörishofen, St.		43	21	22	41	20	21	2	1	1
778 173	Mindelheim, St.		27	16	11	26	16	10	1	-	1
	Übrige Gemeinden		63	45	18	50	37	13	13	8	5
	Auspendler zusammen		409	241	168	249	158	91	160	83	77
von 777 118	Bidingen nach										
190 148	Schongau, St.		11	9	2	11	9	2	-	-	-
762 000	Kaufbeuren		121	62	59	117	60	57	4	2	2
777 112	Biessenhofen		114	72	42	62	41	21	52	31	21
777 151	Marktoberdorf, St.		173	106	67	143	91	52	30	15	15
	Übrige Gemeinden		64	39	25	58	36	22	6	3	3
	Auspendler zusammen		483	288	195	391	237	154	92	51	41
von 777 121	Buchloe, St. nach										
162 000	München		298	222	76	277	207	70	21	15	6
181 127	Igling		26	10	16	23	9	14	3	1	2
181 128	Kaufering		16	14	2	16	14	2	-	-	-
181 130	Landsberg a.Lech,GKSt.		212	146	66	202	140	62	10	6	4
181 132	Penzing		25	24	1	25	24	1	-	-	-
188 144	Weßling		22	20	2	22	20	2	-	-	-
761 000	Augsburg		138	103	35	116	88	28	22	15	7
762 000	Kaufbeuren		362	202	160	291	172	119	71	30	41
763 000	Kempten (Allgäu)		34	31	3	28	25	3	6	6	-
772 200	Schwabmünchen, St.		19	12	7	19	12	7	-	-	-
777 129	Füssen, St.		14	14	-	14	14	-	-	-	-
777 130	Germaringen		16	7	9	16	7	9	-	-	-
777 140	Jengen		34	23	11	34	23	11	-	-	-
777 145	Lamerdingen		12	8	4	12	8	4	-	-	-
777 151	Marktoberdorf, St.		12	9	3	6	5	1	6	4	2
777 177	Waal, M.		25	15	10	24	15	9	1	-	1
778 111	Amberg		17	16	1	17	16	1	-	-	-
778 116	Bad Wörishofen, St.		157	52	105	138	45	93	19	7	12
778 137	Ettringen		18	17	1	18	17	1	-	-	-
778 173	Mindelheim, St.		79	50	29	47	28	19	32	22	10
778 203	Türkheim, M.		252	133	119	128	67	61	124	66	58
	Übrige Gemeinden		180	133	47	173	128	45	7	5	2
	Auspendler zusammen		1968	1261	707	1646	1084	562	322	177	145

¹⁾ Ohne Pendler mit unbestimmtem Ziel.

²⁾ Einschl. erwerbstätige Schüler und Studierende.

³⁾ Ohne erwerbstätige Schüler und Studierende.

Die Auspendler Bayerns (Erwerbstätige sowie Schüler und Studierende) am 25. Mai 1987 nach Wohnsitz- und Zielgemeinden 1)

Gemeinde- schlüssel- nummer	Gebiet		Auspendler			davon					
	Wohnsitzgemeinde	Zielgemeinde				Berufspendler 2)			Ausbildungspendler 3)		
			insgesamt	männlich	weiblich	insgesamt	männlich	weiblich	insgesamt	männlich	weiblich
			1	2	3	4	5	6	7	8	9
von 777 124	Eggenthal nach										
762 000	Kaufbeuren		136	75	61	117	67	50	19	8	11
763 000	Kempton (Allgäu)		13	9	4	11	8	3	2	1	1
777 128	Friesenried		75	45	30	3	3	-	72	42	30
777 154	Obergünzburg, M.		21	9	12	14	4	10	7	5	2
777 165	Ronsberg, M.		10	7	3	8	6	2	2	1	1
778 116	Bad Wörishofen, St.		13	4	9	11	4	7	2	1	1
778 127	Dirlwang, M.		12	4	8	-	-	-	2	-	2
778 173	Mindelheim, St.		35	26	9	23	18	5	12	4	8
	Übrige Gemeinden		58	46	12	55	43	12	3	3	-
	Auspendler zusammen		373	225	148	242	153	89	131	72	59
von 777 125	Eisenberg nach										
763 000	Kempton (Allgäu)		11	9	2	7	6	1	4	3	1
777 129	Füssen, St.		149	78	71	94	47	47	55	31	24
777 135	Hopferau		25	18	7	18	14	4	7	4	3
777 159	Pfronten		104	76	28	103	75	28	1	1	-
	Übrige Gemeinden		47	29	18	41	27	14	6	2	4
	Auspendler zusammen		336	210	126	263	169	94	73	41	32
von 777 128	Friesenried nach										
762 000	Kaufbeuren		329	172	157	274	152	122	55	20	35
763 000	Kempton (Allgäu)		21	15	6	19	13	6	2	2	-
777 124	Eggenthal		12	8	4	12	8	4	-	-	-
777 151	Marktobersdorf, St.		12	10	2	12	10	2	-	-	-
777 154	Obergünzburg, M.		29	24	5	11	8	3	18	16	2
	Übrige Gemeinden		72	48	24	69	46	23	3	2	1
	Auspendler zusammen		475	277	198	397	237	160	78	40	38
von 777 129	Füssen, St. nach										
162 000	München		14	8	6	14	8	6	-	-	-
190 140	Peiting, M.		14	14	-	13	13	-	1	1	-
762 000	Kaufbeuren		48	27	21	31	19	12	17	8	9
763 000	Kempton (Allgäu)		67	48	19	47	35	12	20	13	7
777 151	Marktobersdorf, St.		53	33	20	41	28	13	12	5	7
777 153	Nesselwang, M.		23	11	12	23	11	12	-	-	-
777 159	Pfronten		287	230	57	285	230	55	2	-	2
777 163	Rieden am Forggensee		71	41	30	69	40	29	2	1	1
777 166	Roßhaupten		14	9	5	14	9	5	-	-	-
777 169	Schwangau		290	143	147	184	84	100	106	59	47
777 170	Seeg		25	16	9	25	16	9	-	-	-
777 173	Halblech		129	107	22	129	107	22	-	-	-
	Übrige Gemeinden		128	93	35	120	85	35	8	8	-
	Auspendler zusammen		1163	780	383	995	685	310	168	95	73
von 777 130	Germaringen nach										
162 000	München		20	18	2	13	13	-	7	5	2
181 130	Landsberg a. Lech, GKSt.		12	11	1	12	11	1	-	-	-
761 000	Augsburg		16	8	8	12	5	7	4	3	1
762 000	Kaufbeuren		722	396	326	597	337	260	125	59	66
763 000	Kempton (Allgäu)		17	12	5	12	9	3	5	3	2
777 121	Buchloe, St.		34	24	10	30	24	6	4	-	4
777 151	Marktobersdorf, St.		22	20	2	20	18	2	2	2	-
777 152	Mauerstetten		26	20	6	26	20	6	-	-	-
778 116	Bad Wörishofen, St.		26	12	14	26	12	14	-	-	-
	Übrige Gemeinden		106	81	25	105	81	24	1	-	1
	Auspendler zusammen		1001	602	399	853	530	323	148	72	76
von 777 131	Görisried nach										
762 000	Kaufbeuren		11	4	7	10	4	6	1	-	1
763 000	Kempton (Allgäu)		66	37	29	56	33	23	10	4	6
777 129	Füssen, St.		11	7	4	11	7	4	-	-	-
777 151	Marktobersdorf, St.		108	70	38	69	50	19	39	20	19
777 154	Obergünzburg, M.		13	9	4	5	2	3	8	7	1
777 175	Unterthingau, M.		50	32	18	10	8	2	40	24	16
	Übrige Gemeinden		47	31	16	46	30	16	1	1	-
	Auspendler zusammen		306	190	116	207	134	73	99	56	43
von 777 135	Hopferau nach										
777 125	Eisenberg		24	9	15	9	6	3	15	3	12
777 129	Füssen, St.		199	116	83	131	79	52	68	37	31
777 159	Pfronten		31	26	5	31	26	5	-	-	-
777 169	Schwangau		16	6	10	7	2	5	9	4	5
777 170	Seeg		11	7	4	10	6	4	1	1	-
	Übrige Gemeinden		41	29	12	36	29	7	5	-	5
	Auspendler zusammen		322	193	129	224	148	76	98	45	53

1) Ohne Pendler mit unbestimmtem Ziel.

2) Einschl. erwerbstätige Schüler und Studierende.

3) Ohne erwerbstätige Schüler und Studierende.

Die Auspendler Bayerns (Erwerbstätige sowie Schüler und Studierende) am 25. Mai 1987 nach Wohnsitz- und Zielgemeinden 1)

Gemeinde- schlüssel- nummer	Gebiet		Auspendler			davon					
	Wohnsitzgemeinde					Berufspendler ²⁾			Ausbildungspendler ³⁾		
	Zielgemeinde		insgesamt	männlich	weiblich	insgesamt	männlich	weiblich	insgesamt	männlich	weiblich
			1	2	3	4	5	6	7	8	9
von 777 138	Günzach nach										
762 000	Kaufbeuren		24	11	13	23	10	13	1	1	-
763 000	Kempten (Allgäu)		88	52	36	73	47	26	15	5	10
777 151	Marktoberdorf, St.		47	25	22	26	13	13	21	12	9
777 154	Obergünzburg, M.		224	102	122	96	41	55	128	61	67
777 165	Ronsberg, M.		19	15	4	19	15	4	-	-	-
	Übrige Gemeinden		50	32	18	49	32	17	1	-	1
	Auspendler zusammen		452	237	215	286	158	128	166	79	87
von 777 139	Irsee, M. nach										
162 000	München		11	6	5	6	4	2	5	2	3
761 000	Augsburg		11	4	7	9	3	6	2	1	1
762 000	Kaufbeuren		330	178	152	264	150	114	66	28	38
777 151	Marktoberdorf, St.		13	8	5	9	5	4	4	3	1
777 158	Pforzen		19	9	10	18	9	9	1	-	1
777 164	Rieden		37	19	18	6	3	3	31	16	15
	Übrige Gemeinden		61	44	17	56	40	16	5	4	1
	Auspendler zusammen		482	268	214	368	214	154	114	54	60
von 777 140	Jengen nach										
162 000	München		25	19	6	22	17	5	3	2	1
181 130	Landsberg a. Lech, GKSt.		25	19	6	25	19	6	-	-	-
761 000	Augsburg		13	9	4	11	7	4	2	2	-
762 000	Kaufbeuren		141	70	71	113	58	55	28	12	16
777 121	Buchloe, St.		288	156	132	162	93	69	126	63	63
777 130	Germaringen		63	32	31	11	6	5	52	26	26
778 116	Bad Wörishofen, St.		31	9	22	31	9	22	-	-	-
778 173	Mindelheim, St.		12	11	1	11	10	1	1	1	-
778 203	Türkheim, M.		29	12	17	15	7	8	14	5	9
	Übrige Gemeinden		94	76	18	92	74	18	2	2	-
	Auspendler zusammen		721	413	308	493	300	193	228	113	115
von 777 141	Kaltental, M. nach										
162 000	München		14	9	5	13	8	5	1	1	-
181 113	Denklingen		13	12	1	13	12	1	-	-	-
762 000	Kaufbeuren		267	143	124	214	117	97	53	26	27
763 000	Kempten (Allgäu)		11	8	3	5	2	3	6	6	-
777 130	Germaringen		42	30	12	15	11	4	27	19	8
777 155	Oberostendorf		31	18	13	3	3	-	28	15	13
777 172	Stöttwang		34	24	10	4	4	-	30	20	10
777 182	Westendorf		24	11	13	5	2	3	19	9	10
	Übrige Gemeinden		72	57	15	69	54	15	3	3	-
	Auspendler zusammen		508	312	196	341	213	128	167	99	68
von 777 144	Kraftisried nach										
763 000	Kempten (Allgäu)		58	40	18	54	37	17	4	3	1
777 151	Marktoberdorf, St.		58	42	16	55	39	16	3	3	-
777 154	Obergünzburg, M.		20	10	10	15	6	9	5	4	1
777 175	Unterthingau, M.		51	25	26	13	8	5	38	17	21
	Übrige Gemeinden		44	32	12	43	31	12	1	1	-
	Auspendler zusammen		231	149	82	180	121	59	51	28	23
von 777 145	Lamerdingen nach										
162 000	München		26	19	7	25	18	7	1	1	-
181 128	Kaufering		10	9	1	10	9	1	-	-	-
181 130	Landsberg a. Lech, GKSt.		75	54	21	67	49	18	8	5	3
761 000	Augsburg		29	22	7	24	19	5	5	3	2
762 000	Kaufbeuren		39	25	14	31	20	11	8	5	3
772 200	Schwabmünchen, St.		17	12	5	17	12	5	-	-	-
777 121	Buchloe, St.		329	170	159	132	71	61	197	99	98
778 116	Bad Wörishofen, St.		15	6	9	15	6	9	-	-	-
778 203	Türkheim, M.		11	6	5	1	1	-	10	5	5
	Übrige Gemeinden		91	72	19	90	71	19	1	1	-
	Auspendler zusammen		642	395	247	412	276	136	230	119	111
von 777 147	Lechbruck nach										
162 000	München		16	15	1	14	13	1	2	2	-
190 140	Peiting, M.		12	3	4	11	7	4	1	1	-
190 143	Prem		20	16	4	20	16	4	-	-	-
190 148	Schongau, St.		41	25	16	30	21	9	11	4	7
190 154	Steingaden		26	17	9	26	17	9	-	-	-
777 129	Füssen, St.		149	88	61	104	61	43	45	27	18
777 151	Marktoberdorf, St.		35	31	4	30	29	1	5	2	3
777 166	Roßhaupten		44	25	19	13	9	4	31	16	15
777 169	Schwangau		42	18	24	15	7	8	27	11	16
777 173	Halblech		61	46	15	61	46	15	-	-	-
	Übrige Gemeinden		83	54	29	74	50	24	9	4	5
	Auspendler zusammen		529	343	186	398	276	122	131	67	64

1) Ohne Pendler mit unbestimmtem Ziel.

2) Einschl. erwerbstätige Schüler und Studierende.

3) Ohne erwerbstätige Schüler und Studierende.

Die Auspendler Bayerns (Erwerbstätige sowie Schüler und Studierende) am 25. Mai 1987 nach Wohnsitz- und Zielgemeinden 1)

Gemeinde- schlüssel- nummer	Gebiet		Auspendler			davon														
	Wohnsitzgemeinde	Zielgemeinde	insgesamt	männlich	weiblich	Berufspendler 2)			Ausbildungspendler 3)											
						insgesamt	männlich	weiblich	insgesamt	männlich	weiblich									
						1	2	3	4	5	6	7	8	9						
von 777 149	Lengenwang nach																			
762 000	Kaufbeuren		23	14	9	20	13	7	3	1	2									
777 129	Füssen, St.		42	21	21	41	20	21	1	1	-									
777 151	Marktoberdorf, St.		214	135	79	106	78	28	108	57	51									
777 159	Pfronten		17	13	4	17	13	4	-	-	-									
777 170	Seeg		46	31	15	34	25	9	12	6	6									
	Übrige Gemeinden		46	32	14	43	30	13	3	2	1									
	Auspendler zusammen		388	246	142	261	179	82	127	67	60									
von 777 151	Marktoberdorf, St. nach																			
162 000	München		47	37	10	47	37	10	-	-	-									
181 130	Landsberg a. Lech, GKSt.		11	11	-	10	10	-	1	1	-									
190 148	Schongau, St.		14	11	3	14	11	3	-	-	-									
761 000	Augsburg		40	25	15	30	20	10	10	5	5									
762 000	Kaufbeuren		580	337	243	501	292	209	79	45	34									
763 000	Kempten (Allgäu)		240	188	52	200	155	45	40	33	7									
777 111	Aitrang		10	6	4	10	6	4	-	-	-									
777 112	Biessenhofen		198	115	83	197	115	82	1	-	1									
777 129	Füssen, St.		121	80	41	121	80	41	-	-	-									
777 147	Lechbruck		14	9	5	14	9	5	-	-	-									
777 149	Lengenwang		23	6	17	23	6	17	-	-	-									
777 154	Obergünzburg, M.		17	10	7	17	10	7	-	-	-									
777 159	Pfronten		59	50	9	59	50	9	-	-	-									
777 167	Ruderatshofen		14	12	2	14	12	2	-	-	-									
777 170	Seeg		40	32	8	40	32	8	-	-	-									
777 171	Stöfien a. Auerberg		24	17	7	21	17	4	3	-	3									
777 175	Unterthingau, M.		49	32	17	49	32	17	-	-	-									
777 179	Wald		14	3	11	5	1	4	9	2	7									
778 116	Bad Wörishofen, St.		24	11	13	23	11	12	1	-	1									
	Übrige Gemeinden		236	177	59	229	173	56	7	4	3									
	Auspendler zusammen		1775	1169	606	1624	1079	545	151	90	61									
von 777 152	Mauerstetten nach																			
162 000	München		25	20	5	20	18	2	5	2	3									
762 000	Kaufbeuren		810	457	353	634	370	264	176	87	89									
763 000	Kempten (Allgäu)		25	21	4	21	19	2	4	2	2									
777 130	Germaringen		82	45	37	17	11	6	65	34	31									
777 151	Marktoberdorf, St.		24	17	7	20	13	7	4	4	-									
	Übrige Gemeinden		87	69	18	80	64	16	7	5	2									
	Auspendler zusammen		1053	629	424	792	495	297	261	134	127									
von 777 153	Nesselwang, M. nach																			
762 000	Kaufbeuren		12	8	4	11	8	3	1	-	1									
763 000	Kempten (Allgäu)		132	71	61	81	56	25	51	15	36									
777 129	Füssen, St.		164	73	91	77	33	44	87	40	47									
777 151	Marktoberdorf, St.		15	12	3	14	12	2	1	-	1									
777 159	Pfronten		255	176	79	209	146	63	46	30	16									
777 168	Rückholz		14	11	3	5	4	1	9	7	2									
777 169	Schwangau		10	3	7	8	2	6	2	1	1									
780 120	Durach		30	22	8	30	22	8	-	-	-									
780 128	Oy-Mittelberg		31	17	14	30	16	14	1	1	-									
780 145	Wertach, M.		15	12	3	15	12	3	-	-	-									
	Übrige Gemeinden		63	45	18	56	43	13	7	2	5									
	Auspendler zusammen		741	450	291	536	354	182	205	96	109									
von 777 154	Obergünzburg, M. nach																			
762 000	Kaufbeuren		218	120	98	183	106	77	35	14	21									
763 000	Kempten (Allgäu)		398	254	144	328	220	108	70	34	36									
764 000	Memmingen		13	9	4	12	9	3	1	-	1									
777 129	Füssen, St.		10	9	1	10	9	1	-	-	-									
777 138	Günzach		68	59	9	68	59	9	-	-	-									
777 151	Marktoberdorf, St.		142	92	50	89	61	28	53	31	22									
777 165	Ronsberg, M.		192	152	40	192	152	40	-	-	-									
778 186	Otto beuren, M.		13	10	3	12	10	2	1	-	1									
780 120	Durach		13	8	5	13	8	5	-	-	-									
	Übrige Gemeinden		146	112	34	144	110	34	2	2	-									
	Auspendler zusammen		1213	825	388	1051	744	307	162	81	81									
von 777 155	Oberostendorf nach																			
162 000	München		14	11	3	12	9	3	2	2	-									
181 130	Landsberg a. Lech, GKSt.		12	9	3	11	9	2	1	-	1									
762 000	Kaufbeuren		190	97	93	160	85	75	30	12	18									
777 121	Buchloe, St.		32	20	12	28	17	11	4	3	1									
777 130	Germaringen		37	23	14	16	11	5	21	12	9									
777 182	Westendorf		77	50	27	18	15	3	59	35	24									
	Übrige Gemeinden		71	55	16	68	52	16	3	3	-									
	Auspendler zusammen		433	265	168	313	198	115	120	67	53									

1) Ohne Pendler mit unbestimmtem Ziel.

2) Einschl. erwerbstätige Schüler und Studierende.

3) Ohne erwerbstätige Schüler und Studierende.

Die Auspendler Bayerns (Erwerbstätige sowie Schüler und Studierende) am 25. Mai 1987 nach Wohnsitz- und Zielgemeinden ¹⁾

Gemeinde- schlüssel- nummer	Gebiet		Auspendler			davon					
	Wohnsitzgemeinde	Zielgemeinde				Berufspendler ²⁾			Ausbildungspendler ³⁾		
			insgesamt	männlich	weiblich	insgesamt	männlich	weiblich	insgesamt	männlich	weiblich
			1	2	3	4	5	6	7	8	9
von 777 157	Osterzell	nach									
762 000	Kaufbeuren		132	67	65	105	53	52	27	14	13
777 130	Germaringen		20	12	8	5	4	1	15	8	7
777 172	Stöttwang		36	20	16	1	-	1	35	20	15
	Übrige Gemeinden		81	63	18	78	60	18	3	3	-
	Auspendler zusammen		269	162	107	189	117	72	80	45	35
von 777 158	Pforzen	nach									
162 000	München		12	7	5	12	7	5	-	-	-
762 000	Kaufbeuren		443	246	197	356	198	158	87	48	39
777 121	Buchloe, St.		15	12	3	15	12	3	-	-	-
777 129	Füssen, St.		43	24	19	4	4	-	39	20	19
777 130	Germaringen		12	10	2	12	10	2	-	-	-
777 151	Marktobderdorf, St.		14	8	6	10	6	4	4	2	2
777 163	Rieden am Forggensee		17	12	5	9	8	1	8	4	4
777 164	Rieden		13	9	4	2	2	-	11	7	4
778 116	Bad Wörishofen, St.		23	12	11	21	12	9	2	-	2
778 173	Mindelheim, St.		12	10	2	11	10	1	1	-	1
	Übrige Gemeinden		61	46	15	58	44	14	3	2	1
	Auspendler zusammen		665	396	269	510	313	197	155	83	72
von 777 159	Pfronten	nach									
762 000	Kaufbeuren		11	6	5	9	6	3	2	-	2
763 000	Kempten (Allgäu)		98	61	37	66	47	19	32	14	18
777 125	Eisenberg		12	7	5	12	7	5	-	-	-
777 129	Füssen, St.		423	208	215	226	120	106	197	88	109
777 153	Nesselwang, M.		51	25	26	51	25	26	-	-	-
777 169	Schwangau		60	26	34	19	8	11	41	18	23
777 170	Seeg		25	17	8	25	17	8	-	-	-
777 173	Halblech		14	12	2	14	12	2	-	-	-
780 128	Oy-Mittelberg		12	6	6	12	6	6	-	-	-
780 145	Wertach, M.		18	16	2	18	16	2	-	-	-
	Übrige Gemeinden		71	55	16	63	50	13	8	5	3
	Auspendler zusammen		795	439	356	515	314	201	280	125	155
von 777 163	Rieden am Forggensee	nach									
762 000	Kaufbeuren		11	7	4	9	6	3	2	1	1
777 129	Füssen, St.		276	153	123	215	124	91	61	29	32
777 159	Pfronten		14	11	3	14	11	3	-	-	-
777 166	Roßhaupten		15	10	5	15	10	5	-	-	-
777 169	Schwangau		24	15	9	11	8	3	13	7	6
777 173	Halblech		12	10	2	12	10	2	-	-	-
	Übrige Gemeinden		27	16	11	25	16	9	2	-	2
	Auspendler zusammen		379	222	157	301	185	116	78	37	41
von 777 164	Rieden	nach									
762 000	Kaufbeuren		340	190	150	286	167	119	54	23	31
763 000	Kempten (Allgäu)		11	8	3	8	6	2	3	2	1
777 121	Buchloe, St.		16	7	9	16	7	9	-	-	-
777 130	Germaringen		12	9	3	12	9	3	-	-	-
777 152	Mauerstetten		10	10	-	10	10	-	-	-	-
777 158	Pforzen		81	49	32	19	13	6	62	36	26
778 116	Bad Wörishofen, St.		41	18	23	41	18	23	-	-	-
	Übrige Gemeinden		84	67	17	80	64	16	4	3	1
	Auspendler zusammen		595	358	237	472	294	178	123	64	59
von 777 165	Ronsberg, M.	nach									
762 000	Kaufbeuren		31	16	15	25	12	13	6	4	2
763 000	Kempten (Allgäu)		72	41	31	61	34	27	11	7	4
777 151	Marktobderdorf, St.		32	19	13	14	7	7	18	12	6
777 154	Obergünzburg, M.		137	58	79	57	21	36	80	37	43
778 173	Mindelheim, St.		15	7	8	15	7	8	-	-	-
778 186	Ottoheuren, M.		19	9	10	19	9	10	-	-	-
	Übrige Gemeinden		53	35	18	52	35	17	1	-	1
	Auspendler zusammen		359	185	174	243	125	118	116	60	56
von 777 166	Roßhaupten	nach									
762 000	Kaufbeuren		11	8	3	7	6	1	4	2	2
777 129	Füssen, St.		245	128	117	195	101	94	50	27	23
777 147	Lechbruck		43	26	17	15	6	9	28	20	8
777 151	Marktobderdorf, St.		39	27	12	34	23	11	5	4	1
777 159	Pfronten		19	16	3	19	16	3	-	-	-
777 163	Rieden am Forggensee		18	9	9	18	9	9	-	-	-
777 169	Schwangau		20	7	13	14	4	10	6	3	3
777 170	Seeg		19	10	9	17	9	8	2	1	1
777 173	Halblech		46	37	9	46	37	9	-	-	-
	Übrige Gemeinden		39	30	9	37	29	8	2	1	1
	Auspendler zusammen		499	298	201	402	240	162	97	58	39

¹⁾ Ohne Pendler mit unbestimmtem Ziel.²⁾ Einschl. erwerbstätige Schüler und Studierende.³⁾ Ohne erwerbstätige Schüler und Studierende.

Die Auspendler Bayerns (Erwerbstätige sowie Schüler und Studierende) am 25. Mai 1987 nach Wohnsitz- und Zielgemeinden ¹⁾

Gemeinde- schlüssel- nummer	Gebiet		Auspendler			davon															
	Wohnsitzgemeinde	Zielgemeinde				Berufspendler ²⁾			Ausbildungspendler ³⁾												
			insgesamt	männlich	weiblich	insgesamt	männlich	weiblich	insgesamt	männlich	weiblich										
	1	2	3	4	5	6	7	8	9												
von 777 167	Ruderatshofen	nach																			
762 000	Kaufbeuren		184	103	81	169	93	76	15	10	5										
763 000	Kempton (Allgäu)		13	10	3	11	8	3	2	2	8										
777 111	Aitrang		30	17	13	19	14	5	11	3	8										
777 112	Biessenhofen		84	54	30	28	21	7	56	33	23										
777 151	Marktoberdorf, St.		170	101	69	135	87	48	35	14	21										
	Übrige Gemeinden		56	45	11	54	43	11	2	2	-										
	Auspendler zusammen		537	330	207	416	266	150	121	64	57										
von 777 168	Rückholz	nach																			
777 129	Füssen, St.		35	16	19	21	10	11	14	6	8										
777 151	Marktoberdorf, St.		23	16	7	17	12	5	6	4	2										
777 153	Nesselwang, M.		48	24	24	26	13	3	22	11	11										
777 159	Pfronten		40	31	9	24	20	4	16	11	5										
777 170	Seeg		21	16	5	16	13	3	5	3	2										
	Übrige Gemeinden		34	20	14	31	19	12	3	1	2										
	Auspendler zusammen		201	123	78	135	87	48	66	36	30										
von 777 169	Schwangau	nach																			
763 000	Kempton (Allgäu)		10	8	2	6	6	-	4	2	2										
777 129	Füssen, St.		561	331	230	407	233	174	154	98	56										
777 151	Marktoberdorf, St.		16	10	6	12	9	3	4	1	3										
777 159	Pfronten		32	28	4	32	28	4	-	-	-										
777 173	Halblech		62	47	15	62	47	15	-	-	-										
	Übrige Gemeinden		57	39	18	51	36	15	6	3	3										
	Auspendler zusammen		738	463	275	570	359	211	168	104	64										
von 777 170	Seeg	nach																			
762 000	Kaufbeuren		12	9	3	8	5	3	4	4	-										
763 000	Kempton (Allgäu)		18	13	5	8	5	3	10	8	2										
777 129	Füssen, St.		187	106	81	155	88	67	32	18	14										
777 135	Hopferau		15	9	6	13	9	4	2	-	2										
777 151	Marktoberdorf, St.		78	47	31	50	36	14	28	11	17										
777 153	Nesselwang, M.		14	10	4	13	10	3	1	-	1										
777 159	Pfronten		61	45	16	61	45	16	-	-	-										
777 166	Roßhaupten		70	35	35	17	12	5	53	23	30										
777 168	Rückholz		21	16	5	21	16	5	-	-	-										
777 169	Schwangau		10	2	8	9	2	7	1	-	1										
777 173	Halblech		19	18	1	19	18	1	-	-	-										
	Übrige Gemeinden		50	35	15	47	33	14	3	2	1										
	Auspendler zusammen		555	345	210	421	279	142	134	66	68										
von 777 171	Stötten a.Auerberg	nach																			
190 148	Schongau, St.		22	15	7	22	15	7	-	-	-										
762 000	Kaufbeuren		50	25	25	46	23	23	4	2	2										
777 112	Biessenhofen		19	11	8	19	11	8	-	-	-										
777 129	Füssen, St.		35	16	19	35	16	19	-	-	-										
777 151	Marktoberdorf, St.		503	305	198	382	248	134	121	57	64										
777 166	Roßhaupten		16	11	5	16	11	5	-	-	-										
	Übrige Gemeinden		97	73	24	90	70	20	7	3	4										
	Auspendler zusammen		742	456	286	610	394	216	132	62	70										
von 777 172	Stöttwang	nach																			
162 000	München		14	12	2	12	10	2	2	2	-										
762 000	Kaufbeuren		378	215	163	317	181	136	51	34	27										
777 130	Germaringen		43	19	24	8	4	4	35	15	20										
777 151	Marktoberdorf, St.		13	8	5	11	8	3	2	-	2										
777 152	Mauerstetten		15	12	3	15	12	3	-	-	-										
777 182	Westendorf		10	6	4	10	6	4	-	-	-										
	Übrige Gemeinden		77	58	19	72	55	17	5	3	2										
	Auspendler zusammen		550	330	220	445	276	169	105	54	51										
von 777 173	Halblech	nach																			
763 000	Kempton (Allgäu)		14	13	1	6	5	1	8	8	-										
777 129	Füssen, St.		329	165	164	263	137	126	66	28	38										
777 147	Lechbruck		15	7	8	15	7	8	-	-	-										
777 159	Pfronten		14	8	6	14	8	6	-	-	-										
777 166	Roßhaupten		65	38	27	10	6	4	55	32	23										
777 169	Schwangau		131	74	57	78	39	39	53	35	18										
	Übrige Gemeinden		68	48	20	59	45	14	9	3	6										
	Auspendler zusammen		636	353	283	445	247	198	191	106	85										
von 777 175	Unterthingau, M.	nach																			
762 000	Kaufbeuren		65	38	27	52	31	21	13	7	6										
763 000	Kempton (Allgäu)		116	79	37	107	75	32	9	4	5										
777 112	Biessenhofen		15	10	5	15	10	5	-	-	-										

¹⁾ Ohne Pendler mit unbestimmtem Ziel.²⁾ Einschl. erwerbstätige Schüler und Studierende.³⁾ Ohne erwerbstätige Schüler und Studierende.

Die Auspendler Bayerns (Erwerbstätige sowie Schüler und Studierende) am 25. Mai 1987 nach Wohnsitz- und Zielgemeinden ¹⁾

Gemeinde- schlüssel- nummer	Gebiet		Auspendler			davon					
	Wohnsitzgemeinde					Berufspendler ²⁾			Ausbildungspendler ³⁾		
	Zielgemeinde		insgesamt	männlich	weiblich	insgesamt	männlich	weiblich	insgesamt	männlich	weiblich
			1	2	3	4	5	6	7	8	9
777 131	Görisried		17	11	6	17	11	6	-	-	-
777 138	Günzach		12	9	3	12	9	3	-	-	-
777 144	Kraftisried		20	9	11	20	9	11	-	-	-
777 151	Marktobderdorf, St.		319	201	118	261	173	88	58	28	30
777 154	Obergünzburg, M.		24	11	13	19	10	9	5	1	4
	Übrige Gemeinden		101	72	29	98	71	27	3	1	2
	Auspendler zusammen		689	440	249	601	399	202	88	41	47
von 777 176	Untrasried nach										
762 000	Kaufbeuren		11	6	5	10	5	5	1	1	-
763 000	Kempten (Allgäu)		191	123	68	155	99	56	36	24	12
764 000	Memmingen		11	7	4	11	7	4	-	-	-
777 154	Obergünzburg, M.		177	93	84	43	23	20	134	70	64
777 165	Ronsberg, M.		15	13	2	15	13	2	-	-	-
780 122	Haldenwang		15	12	3	15	12	3	-	-	-
780 125	Lauben		11	7	4	11	7	4	-	-	-
	Übrige Gemeinden		57	44	13	56	43	13	1	1	-
	Auspendler zusammen		488	305	183	316	209	107	172	96	76
von 777 177	Waal, M. nach										
162 000	München		34	25	9	31	23	8	3	2	1
181 128	Kaufering		12	6	6	12	6	6	-	-	-
181 130	Landsberg a. Lech, GKSt.		56	43	13	56	43	13	-	-	-
181 132	Penzing		11	10	1	11	10	1	-	-	-
761 000	Augsburg		11	9	2	6	5	1	5	4	1
762 000	Kaufbeuren		108	54	54	84	44	40	24	10	14
777 121	Buchloe, St.		200	119	81	107	68	39	93	51	42
777 130	Germaringen		12	7	5	12	7	5	-	-	-
777 140	Jengen		10	6	4	10	6	4	-	-	-
777 155	Oberostendorf		11	10	1	11	10	1	-	-	-
778 116	Bad Wörishofen, St.		15	8	7	15	8	7	-	-	-
778 203	Türkheim, M.		10	6	4	8	4	4	2	2	-
	Übrige Gemeinden		77	52	25	70	49	21	7	3	4
	Auspendler zusammen		567	355	212	433	283	150	134	72	62
von 777 179	Wald nach										
762 000	Kaufbeuren		14	8	6	12	6	6	2	2	-
763 000	Kempten (Allgäu)		11	8	3	10	7	3	1	1	-
777 129	Füssen, St.		10	6	4	10	6	4	-	-	-
777 149	Lengenwang		14	10	4	10	7	3	4	3	1
777 151	Marktobderdorf, St.		259	167	92	149	102	47	110	65	45
777 153	Nesselwang, M.		11	5	6	11	5	6	-	-	-
777 170	Seeg		19	13	6	19	13	6	-	-	-
	Übrige Gemeinden		44	30	14	44	30	14	-	-	-
	Auspendler zusammen		382	247	135	265	176	89	117	71	46
von 777 182	Westendorf nach										
162 000	München		12	10	2	12	10	2	-	-	-
181 130	Landsberg a. Lech, GKSt.		10	10	-	10	10	-	-	-	-
762 000	Kaufbeuren		370	208	162	288	165	123	82	43	39
763 000	Kempten (Allgäu)		10	8	2	9	8	1	1	-	1
777 121	Buchloe, St.		10	8	2	10	8	2	-	-	-
777 130	Germaringen		53	29	24	27	14	13	26	15	11
777 151	Marktobderdorf, St.		16	12	4	14	11	3	2	1	1
777 152	Mauerstetten		14	11	3	14	11	3	-	-	-
777 155	Oberostendorf		13	9	4	13	9	4	-	-	-
	Übrige Gemeinden		61	40	21	58	38	20	3	2	1
	Auspendler zusammen		569	345	224	455	284	171	114	61	53
	Lkr. Ostallgäu zusammen		28151	17311	10840	21781	13969	7812	6370	3342	3028
	Landkreis Unterallgäu										
von 778 111	Amberg nach										
162 000	München		21	16	5	19	15	4	2	1	1
181 130	Landsberg a. Lech, GKSt.		14	12	2	14	12	2	-	-	-
761 000	Augsburg		12	7	5	11	7	4	1	-	1
762 000	Kaufbeuren		12	8	4	8	6	2	4	2	2
777 121	Buchloe, St.		111	73	38	97	69	28	14	4	10
778 116	Bad Wörishofen, St.		50	11	39	46	11	35	4	-	4
778 137	Ettringer		18	15	3	16	14	2	2	1	1
778 173	Mindelheim, St.		37	20	17	36	19	17	1	1	-
778 203	Türkheim, M.		142	73	69	69	40	29	73	33	40
778 216	Wiedergeltingen		58	41	17	11	11	-	47	30	17
	Übrige Gemeinden		31	21	10	25	18	7	6	3	3
	Auspendler zusammen		506	297	209	352	222	130	154	75	79

¹⁾ Ohne Pendler mit unbestimmtem Ziel.²⁾ Einschl. erwerbstätige Schüler und Studierende.³⁾ Ohne erwerbstätige Schüler und Studierende.

Die Auspendler Bayerns (Erwerbstätige sowie Schüler und Studierende) am 25. Mai 1987 nach Wohnsitz- und Zielgemeinden ¹⁾

Gemeinde- schlüssel- nummer	Gebiet		Auspendler			davon					
	Wohnsitzgemeinde	Zielgemeinde				Berufspendler ²⁾			Ausbildungspendler ³⁾		
			insgesamt	männlich	weiblich	insgesamt	männlich	weiblich	insgesamt	männlich	weiblich
		1	2	3	4	5	6	7	8	9	
von 778 113	Apfeltrach	nach									
764 000	Memmingen		10	8	2	9	7	2	1	1	-
778 116	Bad Wörishofen, St.		34	15	19	31	14	17	3	1	2
778 127	Dirlwang, M.		41	20	21	18	9	9	23	11	12
778 173	Mindelheim, St.		243	136	107	147	84	63	96	52	44
	Übrige Gemeinden		49	37	12	41	32	9	8	5	3
	Auspendler zusammen		377	216	161	246	146	100	131	70	61
von 778 115	Babenhausen, M.	nach									
764 000	Memmingen		210	135	75	186	122	64	24	13	11
774 150	Krumbach(Schwaben),St.		76	44	32	33	20	13	43	24	19
774 185	Thannhausen, St.		10	10	-	10	10	-	-	-	-
775 118	Buch, M.		13	6	7	13	6	7	-	-	-
775 129	Illertissen, St.		198	125	73	151	101	50	47	24	23
775 135	Neu-Ulm, GKSt.		18	16	2	18	16	2	-	-	-
775 152	Senden, St.		15	7	8	14	6	8	1	1	-
778 120	Boos		10	9	1	10	9	1	-	-	-
778 171	Memmingerberg		34	32	2	34	32	2	-	-	-
778 173	Mindelheim, St.		16	13	3	15	12	3	1	1	-
778 184	Oberschöneck		36	26	10	36	26	10	-	-	-
778 217	Winterrieden		16	14	2	16	14	2	-	-	-
08 421 000	ULM,UNIV.-STADT		28	22	6	25	21	4	3	1	2
08 426 066	KIRCHDORF AN DER ILLER		21	20	1	21	20	1	-	-	-
08 426 100	ROT AN DER ROT		15	14	1	15	14	1	-	-	-
	Übrige Gemeinden		189	138	51	180	132	48	9	6	3
	Auspendler zusammen		905	631	274	777	561	216	128	70	58
von 778 116	Bad Wörishofen, St.	nach									
162 000	München		116	87	29	85	65	20	31	22	9
181 130	Landsberg a.Lech,GKSt.		32	24	8	31	24	7	1	-	1
761 000	Augsburg		54	33	21	39	27	12	15	6	9
762 000	Kaufbeuren		252	136	116	165	107	58	87	29	58
763 000	Kempten (Allgäu)		18	17	1	10	9	1	8	8	-
764 000	Memmingen		24	15	9	20	12	8	4	3	1
777 121	Buchloe, St.		80	60	20	68	53	15	12	7	5
778 137	Ettringen		25	22	3	25	22	3	-	-	-
778 173	Mindelheim, St.		440	303	137	314	219	95	126	84	42
778 203	Türkheim, M.		255	161	94	163	121	42	92	40	52
778 209	Rammingen		15	11	4	15	11	4	-	-	-
	Übrige Gemeinden		202	157	45	194	154	40	8	3	5
	Auspendler zusammen		1513	1026	487	1129	824	305	384	202	182
von 778 118	Benningen	nach									
763 000	Kempten (Allgäu)		16	7	9	12	5	7	4	2	2
764 000	Memmingen		515	294	221	452	266	186	63	28	35
778 123	Buxheim		16	9	7	10	5	5	6	4	2
778 171	Memmingerberg		67	48	19	35	28	7	32	20	12
778 186	Ottobeuren, M.		32	13	19	22	7	15	10	6	4
	Übrige Gemeinden		71	46	25	70	46	24	1	-	1
	Auspendler zusammen		717	417	300	601	357	244	116	60	56
von 778 119	Böhen	nach									
763 000	Kempten (Allgäu)		10	9	1	9	8	1	1	1	-
764 000	Memmingen		67	47	20	56	41	15	11	6	5
778 144	Grönenbach, M.		12	5	7	10	3	7	2	2	-
778 186	Ottobeuren, M.		145	72	73	64	36	28	81	36	45
778 218	Wolfertschwenden		28	23	5	28	23	5	-	-	-
	Übrige Gemeinden		34	18	16	33	17	16	1	1	-
	Auspendler zusammen		296	174	122	200	128	72	96	46	50
von 778 120	Boos	nach									
764 000	Memmingen		257	133	124	227	120	107	30	13	17
778 115	Babenhausen, M.		94	56	38	22	13	9	72	43	29
778 123	Buxheim		18	10	8	6	3	3	12	7	5
778 139	Fellheim		10	8	2	10	8	2	-	-	-
778 150	Heimertingen		57	43	14	57	43	14	-	-	-
778 171	Memmingerberg		17	15	2	17	15	2	-	-	-
08 426 066	KIRCHDORF AN DER ILLER		21	18	3	21	18	3	-	-	-
	Übrige Gemeinden		92	60	32	89	57	32	3	3	-
	Auspendler zusammen		566	343	223	449	277	172	117	66	51
von 778 121	Breitenbrunn	nach									
764 000	Memmingen		22	16	6	17	14	3	5	2	3
774 116	Ursberg		11	4	7	11	4	7	-	-	-
774 150	Krumbach(Schwaben),St.		93	54	39	62	41	21	31	13	18
777 121	Buchloe, St.		13	9	4	12	9	3	1	-	1
778 115	Babenhausen, M.		13	8	5	12	7	5	1	1	-
778 116	Bad Wörishofen, St.		17	4	13	17	4	13	-	-	-

¹⁾ Ohne Pendler mit unbestimmtem Ziel.²⁾ Einschl. erwerbstätige Schüler und Studierende.³⁾ Ohne erwerbstätige Schüler und Studierende.

Die Auspendler Bayerns (Erwerbstätige sowie Schüler und Studierende) am 25. Mai 1987 nach Wohnsitz- und Zielgemeinden 1)

Gemeinde- schlüssel- nummer	Gebiet		Auspendler			davon					
	Wohnsitzgemeinde	Zielgemeinde				Berufspendler 2)			Ausbildungspendler 3)		
			insgesamt	männlich	weiblich	insgesamt	männlich	weiblich	insgesamt	männlich	weiblich
	1	2	3	4	5	6	7	8	9		
778 158	Kirchheim i.Schw., M.		11	8	3	11	8	3	-	-	-
778 173	Mindelheim, St.		201	102	99	164	85	79	37	17	20
778 184	Oberschöneck		15	12	3	15	12	3	-	-	-
778 187	Pfaffenhausen, M.		250	144	106	99	62	37	151	82	69
	Übrige Gemeinden		90	65	25	89	65	24	1	-	1
	Auspendler zusammen		736	426	310	509	311	198	227	115	112
von 778 123	Buxheim nach										
763 000	Kempton (Allgäu)		18	13	5	15	11	4	3	2	1
764 000	Memmingen		795	479	316	634	397	237	161	82	79
778 118	Benningen		13	12	1	13	12	1	-	-	-
778 171	Memmingerberg		32	27	5	32	27	5	-	-	-
08 426 066	KIRCHDÖRF AN DER ILLER		13	12	1	13	12	1	-	-	-
	Übrige Gemeinden		85	62	23	78	57	21	7	5	2
	Auspendler zusammen		956	605	351	785	516	269	171	89	82
von 778 127	Dirlewang, M. nach										
762 000	Kaufbeuren		13	7	6	10	6	4	3	1	2
764 000	Memmingen		17	14	3	14	11	3	3	3	-
778 116	Bad Wörishofen, St.		104	56	48	98	53	45	6	3	3
778 173	Mindelheim, St.		311	190	121	200	134	66	111	56	55
778 199	Stetten		12	11	1	11	10	1	1	1	-
778 203	Türkheim, M.		16	13	3	16	13	3	-	-	-
	Übrige Gemeinden		60	50	10	59	50	9	1	-	1
	Auspendler zusammen		533	341	192	408	277	131	125	64	61
von 778 130	Egg a.d.Günz nach										
764 000	Memmingen		116	66	50	87	54	33	29	12	17
778 115	Babenhausen, M.		69	41	28	31	23	8	38	18	20
778 136	Erkheim, M.		26	16	10	9	7	2	17	9	8
778 171	Memmingerberg		13	11	2	13	11	2	-	-	-
778 173	Mindelheim, St.		10	3	7	10	3	7	-	-	-
778 184	Oberschöneck		18	11	7	18	11	7	-	-	-
	Übrige Gemeinden		71	56	15	62	52	10	9	4	5
	Auspendler zusammen		323	204	119	230	161	69	93	43	50
von 778 134	Eppishausen nach										
761 000	Augsburg		11	5	6	10	4	6	1	1	-
764 000	Memmingen		14	10	4	6	4	2	8	6	2
774 116	Ursberg		17	2	15	10	2	8	7	-	7
774 185	Thannhausen, St.		38	18	20	13	10	3	25	8	17
778 116	Bad Wörishofen, St.		24	7	17	21	4	17	3	3	-
778 158	Kirchheim i.Schw., M.		279	170	109	104	71	33	175	99	76
778 173	Mindelheim, St.		122	65	57	98	51	47	24	14	10
778 180	Kammlach		12	6	6	12	6	6	-	-	-
778 187	Pfaffenhausen, M.		38	25	13	38	25	13	-	-	-
778 190	Salgen		19	13	6	19	13	6	-	-	-
778 203	Türkheim, M.		81	55	26	81	55	26	-	-	-
	Übrige Gemeinden		89	69	20	87	68	19	2	1	1
	Auspendler zusammen		744	445	299	499	313	186	245	132	113
von 778 136	Erkheim, M. nach										
763 000	Kempton (Allgäu)		11	8	3	7	6	1	4	2	2
764 000	Memmingen		394	239	155	331	210	121	63	29	34
778 115	Babenhausen, M.		10	9	1	10	9	1	-	-	-
778 123	Buxheim		15	9	6	9	3	6	6	6	-
778 163	Lauben		11	10	1	11	10	1	-	-	-
778 171	Memmingerberg		24	20	4	24	20	4	-	-	-
778 173	Mindelheim, St.		39	19	20	33	14	19	6	5	1
778 186	Otto-beuren, M.		84	42	42	40	26	14	44	16	28
	Übrige Gemeinden		116	81	35	114	80	34	2	1	1
	Auspendler zusammen		704	437	267	579	378	201	125	59	66
von 778 137	Ettringen nach										
162 000	München		25	18	7	21	16	5	4	2	2
181 130	Landsberg a.Lech, GKSt.		13	10	3	13	10	3	-	-	-
761 000	Augsburg		57	42	15	45	33	12	12	9	3
762 000	Kaufbeuren		16	11	5	15	10	5	1	1	-
772 200	Schwabmünchen, St.		66	41	25	58	38	20	8	3	5
777 121	Buchloe, St.		26	14	12	16	7	9	10	7	3
778 116	Bad Wörishofen, St.		155	48	107	152	48	104	3	-	3
778 173	Mindelheim, St.		136	71	65	109	56	53	27	15	12
778 203	Türkheim, M.		147	85	62	120	70	50	27	15	12
	Übrige Gemeinden		109	85	24	103	81	22	6	4	2
	Auspendler zusammen		750	425	325	652	369	283	98	56	42

1) Ohne Pendler mit unbestimmtem Ziel.

2) Einschl. erwerbstätige Schüler und Studierende.

3) Ohne erwerbstätige Schüler und Studierende.

Die Auspendler Bayerns (Erwerbstätige sowie Schüler und Studierende) am 25. Mai 1987 nach Wohnsitz- und Zielgemeinden 1)

Gemeinde- schlüssel- nummer	Gebiet		Auspendler			davon								
	Wohnsitzgemeinde	Zielgemeinde				Berufspendler 2)			Ausbildungspendler 3)					
			insgesamt	männlich	weiblich	insgesamt	männlich	weiblich	insgesamt	männlich	weiblich			
	1	2	3	4	5	6	7	8	9					
von 778 173	Mindelheim, St.	nach												
162 000	München		48	32	16	48	32	16	-	-	-	-	-	-
181 130	Landsberg a. Lech, GKSt.		27	23	4	27	23	4	-	-	-	-	-	-
761 000	Augsburg		60	40	20	43	33	10	17	7	10	10	1	1
762 000	Kaufbeuren		60	46	14	59	46	13	1	-	-	-	-	-
763 000	Kempten (Allgäu)		23	18	5	12	10	2	11	8	3	3	3	3
764 000	Memmingen		154	112	42	116	87	29	38	25	13	13	13	13
774 150	Krumbach (Schwaben), St.		25	11	14	15	11	4	10	-	-	10	-	10
777 121	Buchloe, St.		50	44	6	47	44	3	3	-	-	3	-	3
778 113	Apfeltrach		12	12	-	12	12	-	-	-	-	-	-	-
778 116	Bad Wörishofen, St.		360	145	215	339	133	206	21	12	9	9	9	9
778 127	Dirlwang, M.		40	22	18	40	22	18	-	-	-	-	-	-
778 137	Ettringen		19	18	1	19	18	1	-	-	-	-	-	-
778 158	Kirchheim i. Schw., M.		26	19	7	26	19	7	-	-	-	-	-	-
778 171	Memmingerberg		16	16	-	16	16	-	-	-	-	-	-	-
778 180	Kammlach		28	20	8	28	20	8	-	-	-	-	-	-
778 187	Pfaffenhausen, M.		60	43	17	60	43	17	-	-	-	-	-	-
778 199	Stetten		44	35	9	44	35	9	-	-	-	-	-	-
778 203	Türkheim, M.		147	97	50	140	94	46	7	3	4	4	4	4
778 204	Tussenhausen, M.		36	28	8	35	28	7	1	-	1	-	1	1
778 209	Rammingen		10	10	-	10	10	-	-	-	-	-	-	-
	Übrige Gemeinden		170	130	40	168	128	40	2	2	-	2	-	2
	Auspendler zusammen		1415	921	494	1304	864	440	111	57	54	54	54	54
von 778 177	Niederrieden	nach												
764 000	Memmingen		247	148	99	218	132	86	29	16	13	13	13	13
778 115	Babenhausen, M.		46	23	23	8	5	3	38	18	20	20	20	20
778 120	Boos		116	66	50	26	20	6	90	46	44	44	44	44
778 123	Buxheim		10	8	2	4	3	1	6	5	1	1	1	1
778 139	Fellheim		12	7	5	12	7	5	-	-	-	-	-	-
778 150	Heimertingen		27	19	8	24	18	6	3	1	2	2	2	2
778 171	Memmingerberg		14	11	3	14	11	3	-	-	-	-	-	-
	Übrige Gemeinden		57	43	14	52	40	12	5	3	2	2	2	2
	Auspendler zusammen		529	325	204	358	236	122	171	89	82	82	82	82
von 778 180	Kammlach	nach												
764 000	Memmingen		46	31	15	45	30	15	1	1	-	-	-	-
778 116	Bad Wörishofen, St.		21	8	13	21	8	13	-	-	-	-	-	-
778 136	Erkheim, M.		21	16	5	15	11	4	6	5	1	1	1	1
778 173	Mindelheim, St.		340	188	152	208	126	82	132	62	70	70	70	70
778 187	Pfaffenhausen, M.		14	11	3	14	11	3	-	-	-	-	-	-
778 199	Stetten		13	11	2	11	9	2	2	2	-	-	-	-
778 203	Türkheim, M.		15	11	4	15	11	4	-	-	-	-	-	-
	Übrige Gemeinden		61	46	15	60	46	14	1	-	1	-	1	1
	Auspendler zusammen		531	322	209	389	252	137	142	70	72	72	72	72
von 778 183	Oberrieden	nach												
764 000	Memmingen		14	9	5	9	7	2	5	2	3	3	3	3
778 116	Bad Wörishofen, St.		17	9	8	17	9	8	-	-	-	-	-	-
778 173	Mindelheim, St.		183	93	90	125	67	58	58	26	32	32	32	32
778 180	Kammlach		14	7	7	14	7	7	-	-	-	-	-	-
778 187	Pfaffenhausen, M.		195	119	76	86	67	19	109	52	57	57	57	57
	Übrige Gemeinden		76	55	21	67	52	15	9	3	6	6	6	6
	Auspendler zusammen		499	292	207	318	209	109	181	83	98	98	98	98
von 778 184	Oberschöneck	nach												
764 000	Memmingen		46	35	11	39	28	11	7	7	-	-	-	-
775 129	Illertissen, St.		11	8	3	9	7	2	2	1	1	1	1	1
778 115	Babenhausen, M.		160	92	68	58	34	24	102	58	44	44	44	44
	Übrige Gemeinden		65	44	21	58	41	17	7	3	4	4	4	4
	Auspendler zusammen		282	179	103	164	110	54	118	69	49	49	49	49
von 778 186	Ottobeuren, M.	nach												
763 000	Kempten (Allgäu)		84	53	31	57	40	17	27	13	14	14	14	14
764 000	Memmingen		813	497	316	711	453	258	102	44	58	58	58	58
777 165	Ronsberg, M.		21	19	2	21	19	2	-	-	-	-	-	-
778 118	Benningen		29	23	6	29	23	6	-	-	-	-	-	-
778 119	Böhen		43	38	5	43	38	5	-	-	-	-	-	-
778 123	Buxheim		13	11	2	9	7	2	4	4	-	-	-	-
778 144	Grönenbach, M.		28	17	11	26	17	9	2	-	2	-	2	2
778 149	Hawangen		28	22	6	28	22	6	-	-	-	-	-	-
778 168	Markt Rettenbach, M.		27	19	8	23	15	8	4	4	-	-	-	-
778 171	Memmingerberg		70	52	18	70	52	18	-	-	-	-	-	-
778 173	Mindelheim, St.		56	32	24	52	29	23	4	3	1	1	1	1
778 205	Ungerhausen		11	10	1	11	10	1	-	-	-	-	-	-
778 218	Wolfertschwenden		23	16	7	23	16	7	-	-	-	-	-	-
	Übrige Gemeinden		165	123	42	160	119	41	5	4	1	1	1	1
	Auspendler zusammen		1411	932	479	1263	860	403	143	72	76	76	76	76

1) Ohne Pendler mit unbestimmtem Ziel.

2) Einschl. erwerbstätige Schüler und Studierende.

3) Ohne erwerbstätige Schüler und Studierende.

Die Auspendler Bayerns (Erwerbstätige sowie Schüler und Studierende) am 25. Mai 1987 nach Wohnsitz- und Zielgemeinden ¹⁾

Gemeinde- schlüssel- nummer	Gebiet		Auspendler			davon					
	Wohnsitzgemeinde	Zielgemeinde				Berufspendler ²⁾			Ausbildungspendler ³⁾		
			insgesamt	männlich	weiblich	insgesamt	männlich	weiblich	insgesamt	männlich	weiblich
			1	2	3	4	5	6	7	8	9
von 778 187	Pfaffenhausen, M. nach										
764 000	Memmingen		28	21	7	25	18	7	3	3	-
774 150	Krumbach(Schwaben),St.		30	20	10	12	8	4	18	12	6
778 116	Bad Wörishofen, St.		22	11	11	19	9	10	3	2	1
778 158	Kirchheim i.Schw., M.		12	7	5	12	7	5	-	-	-
778 173	Mindelheim, St.		233	123	110	174	98	76	59	25	34
778 203	Türkheim, M.		15	9	6	15	9	6	-	-	-
	Übrige Gemeinden		107	81	26	101	77	24	6	4	2
	Auspendler zusammen		447	272	175	358	226	132	89	46	43
von 778 188	Pleß nach										
764 000	Memmingen		127	71	56	91	54	37	36	17	19
778 150	Heimertingen		56	31	25	12	10	2	44	21	23
778 171	Memmingerberg		11	10	1	11	10	1	-	-	-
08 426 066	KIRCHDÖRF AN DER ILLER		15	13	2	15	13	2	-	-	-
	Übrige Gemeinden		65	42	23	58	38	20	7	4	3
	Auspendler zusammen		274	167	107	187	125	62	87	42	45
von 778 190	Salgen nach										
774 150	Krumbach(Schwaben),St.		13	4	9	3	1	2	10	3	7
778 116	Bad Wörishofen, St.		13	4	9	12	4	8	1	-	1
778 158	Kirchheim i.Schw., M.		15	12	3	13	10	3	2	-	-
778 173	Mindelheim, St.		174	90	84	138	69	69	36	21	15
778 187	Pfaffenhausen, M.		191	127	64	79	66	13	112	61	51
778 203	Türkheim, M.		33	24	9	33	24	9	-	-	-
	Übrige Gemeinden		57	45	12	54	43	11	3	2	1
	Auspendler zusammen		496	306	190	332	217	115	164	89	75
von 778 196	Sontheim nach										
763 000	Kempton (Allgäu)		14	10	4	14	10	4	-	-	-
764 000	Memmingen		358	201	157	330	192	138	28	9	19
778 116	Bad Wörishofen, St.		16	8	8	16	8	8	-	-	-
778 123	Buxheim		10	9	1	5	5	-	5	4	1
778 136	Erkheim, M.		143	87	56	35	28	7	108	59	49
778 171	Memmingerberg		28	26	2	28	26	2	-	-	-
778 173	Mindelheim, St.		84	55	29	52	34	18	32	21	11
778 186	Ottobeuren, M.		104	55	49	65	40	25	39	15	24
778 199	Stetten		10	10	-	10	10	-	-	-	-
	Übrige Gemeinden		83	63	20	79	60	19	4	3	1
	Auspendler zusammen		850	524	326	634	413	221	216	111	105
von 778 199	Stetten nach										
764 000	Memmingen		36	24	12	29	19	10	7	5	2
778 116	Bad Wörishofen, St.		34	15	19	31	15	16	3	-	3
778 127	Dirlewang, M.		30	15	15	11	8	3	19	7	12
778 173	Mindelheim, St.		271	149	122	173	105	68	98	44	54
	Übrige Gemeinden		59	45	14	59	45	14	-	-	-
	Auspendler zusammen		430	248	182	303	192	111	127	56	71
von 778 202	Trunkelsberg nach										
763 000	Kempton (Allgäu)		10	6	4	9	6	3	1	-	1
764 000	Memmingen		515	292	223	431	254	177	84	38	46
778 118	Benningen		14	10	4	14	10	4	-	-	-
778 123	Buxheim		20	9	11	8	4	4	12	5	7
778 171	Memmingerberg		138	98	40	68	60	8	70	38	32
	Übrige Gemeinden		56	43	13	53	43	10	3	-	3
	Auspendler zusammen		753	458	295	583	377	206	170	81	89
von 778 203	Türkheim, M. nach										
162 000	München		65	52	13	52	43	9	13	9	4
181 130	Landsberg a.Lech,GKSt.		39	28	11	36	26	10	3	2	1
761 000	Augsburg		39	33	6	31	28	3	8	5	3
762 000	Kaufbeuren		55	40	15	38	30	8	17	10	7
764 000	Memmingen		26	19	7	18	13	5	8	6	2
777 121	Buchloe, St.		133	86	47	81	58	23	52	28	24
778 116	Bad Wörishofen, St.		398	141	257	365	132	233	33	9	24
778 137	Ettringen		84	67	17	84	67	17	-	-	-
778 173	Mindelheim, St.		228	133	95	203	123	80	25	10	15
778 209	Rammingen		22	17	5	22	17	5	-	-	-
778 216	Wiedergeltingen		10	8	2	10	8	2	-	-	-
	Übrige Gemeinden		143	106	37	141	105	36	2	1	1
	Auspendler zusammen		1242	730	512	1081	650	431	161	80	81
von 778 204	Tussenhausen, M. nach										
761 000	Augsburg		16	13	3	14	12	2	2	1	1
762 000	Kaufbeuren		17	9	8	15	9	6	2	-	2

¹⁾ Ohne Pendler mit unbestimmtem Ziel.²⁾ Einschl. erwerbstätige Schüler und Studierende.³⁾ Ohne erwerbstätige Schüler und Studierende.

Die Auspendler Bayerns (Erwerbstätige sowie Schüler und Studierende) am 25. Mai 1987 nach Wohnsitz- und Zielgemeinden 1)

Gemeinde- schlüssel- nummer	Gebiet		Auspendler			davon					
	Wohnsitzgemeinde					Berufspendler 2)			Ausbildungspendler 3)		
	Zielgemeinde		insgesamt	männlich	weiblich	insgesamt	männlich	weiblich	insgesamt	männlich	weiblich
	1	2	3	4	5	6	7	8	9		
764 000	Memmingen		18	14	4	12	11	1	6	3	3
777 121	Buchloe, St.		13	11	2	13	11	2	-	-	-
778 116	Bad Wörishofen, St.		106	45	61	99	45	54	7	-	7
778 137	Ettringen		29	28	1	29	28	1	-	-	-
778 158	Kirchheim i. Schw., M.		47	26	21	8	5	3	39	21	18
778 169	Markt Wald, M.		50	33	17	8	6	2	42	27	15
778 173	Mindelheim, St.		392	205	187	279	153	126	113	52	61
778 187	Pfaffenhausen, M.		21	15	6	21	15	6	-	-	-
778 203	Türkheim, M.		116	71	45	77	47	30	39	24	15
778 209	Rammingen		20	16	4	20	16	4	-	-	-
	Übrige Gemeinden		73	52	21	70	50	20	3	2	1
	Auspendler zusammen		918	538	380	665	408	257	253	130	123
von 778 205	Ungerhausen nach										
764 000	Memmingen		204	113	91	185	106	79	19	7	12
778 123	Buxheim		16	12	4	6	4	2	10	8	2
778 171	Memmingerberg		106	78	28	65	54	11	41	24	17
778 186	Ottobeuren, M.		32	19	13	9	5	4	23	14	9
	Übrige Gemeinden		61	45	16	58	42	16	3	3	-
	Auspendler zusammen		419	267	152	323	211	112	96	56	40
von 778 207	Untereggenach										
762 000	Kaufbeuren		16	13	3	16	13	3	-	-	-
764 000	Memmingen		11	10	1	11	10	1	-	-	-
778 116	Bad Wörishofen, St.		43	21	22	37	20	17	6	1	5
778 127	Dirlwang, M.		124	61	63	23	10	13	101	51	50
778 173	Mindelheim, St.		194	112	82	134	87	47	60	25	35
	Übrige Gemeinden		72	55	17	68	54	14	4	1	3
	Auspendler zusammen		460	272	188	289	194	95	171	78	93
von 778 209	Rammingen nach										
764 000	Memmingen		11	8	3	5	3	2	6	5	1
777 121	Buchloe, St.		20	9	11	7	6	1	13	3	10
778 116	Bad Wörishofen, St.		113	53	60	102	51	51	11	2	9
778 173	Mindelheim, St.		98	57	41	77	50	27	21	7	14
778 203	Türkheim, M.		105	72	33	53	39	14	52	33	19
	Übrige Gemeinden		63	53	10	60	50	10	3	3	-
	Auspendler zusammen		410	252	158	304	199	105	106	53	53
von 778 214	Westerheim nach										
764 000	Memmingen		342	221	121	307	204	103	35	17	18
778 136	Erkheim, M.		83	59	24	43	32	11	40	27	13
778 151	Holzgünz		18	16	2	18	16	2	-	-	-
778 171	Memmingerberg		24	21	3	24	21	3	-	-	-
778 173	Mindelheim, St.		18	11	7	17	10	7	1	1	-
778 186	Ottobeuren, M.		73	40	33	26	14	12	47	26	21
778 205	Ungerhausen		11	6	5	11	6	5	-	-	-
	Übrige Gemeinden		83	60	23	75	53	22	8	7	1
	Auspendler zusammen		652	434	218	521	356	165	131	78	53
von 778 216	Wiedergeltingen nach										
162 000	München		18	16	2	15	14	1	3	2	1
181 130	Landsberg a. Lech, GKSt.		19	12	7	19	12	7	-	-	-
762 000	Kaufbeuren		23	14	9	18	9	9	5	5	-
777 121	Buchloe, St.		86	51	35	69	45	24	17	6	11
778 116	Bad Wörishofen, St.		65	20	45	59	20	39	6	-	6
778 173	Mindelheim, St.		29	20	9	28	19	9	1	1	-
778 203	Türkheim, M.		118	63	55	60	34	26	58	29	29
	Übrige Gemeinden		61	51	10	56	48	8	5	3	2
	Auspendler zusammen		419	247	172	324	201	123	95	46	49
von 778 217	Winterrieden nach										
764 000	Memmingen		56	32	24	55	32	23	1	-	1
778 115	Babenhausen, M.		152	79	73	75	42	33	77	37	40
778 120	Boos		12	10	2	12	10	2	-	-	-
	Übrige Gemeinden		77	57	20	70	53	17	7	4	3
	Auspendler zusammen		297	178	119	212	137	75	85	41	44
von 778 218	Wolfertschwenden nach										
763 000	Kempton (Allgäu)		35	21	14	29	19	10	6	2	4
764 000	Memmingen		192	113	79	161	100	61	31	13	18
778 144	Grönenbach, M.		195	98	97	54	25	29	141	73	68
778 171	Memmingerberg		21	20	1	21	20	1	-	-	-
778 186	Ottobeuren, M.		48	31	17	18	13	5	30	18	12
778 219	Woringen		12	12	-	11	11	-	1	1	-
	Übrige Gemeinden		62	48	14	59	46	13	3	2	1
	Auspendler zusammen		565	343	222	353	234	119	212	109	103

1) Ohne Pendler mit unbestimmtem Ziel.

2) Einschl. erwerbstätige Schüler und Studierende.

3) Ohne erwerbstätige Schüler und Studierende.

Die Auspendler Bayerns (Erwerbstätige sowie Schüler und Studierende) am 25. Mai 1987 nach Wohnsitz- und Zielgemeinden 1)-

Gemeinde- schlüssel- nummer	Gebiet		Auspendler			davon					
	Wohnsitzgemeinde					Berufspendler 2)			Ausbildungspendler 3)		
	Zielgemeinde		insgesamt	männlich	weiblich	insgesamt	männlich	weiblich	insgesamt	männlich	weiblich
			1	2	3	4	5	6	7	8	9
von 778 219	Woringer nach										
763 000	Kempton (Allgäu)		13	10	3	9	7	2	4	3	1
764 000	Memmingen		340	193	147	268	158	110	72	35	37
778 144	Grönbach, M.		94	50	44	26	9	17	68	41	27
778 171	Memmingerberg		17	15	2	17	15	2	-	-	-
778 186	Ottoheuren, M.		10	9	1	7	6	1	3	3	-
778 218	Wolfertschwenden		19	16	3	19	16	3	-	-	-
	Übrige Gemeinden		44	35	9	41	34	7	3	1	2
	Auspendler zusammen		537	328	209	387	245	142	150	83	67
von 778 221	Kettlershausen nach										
764 000	Memmingen		34	19	15	31	16	15	3	3	-
774 150	Krumbach(Schwaben),St.		104	54	50	69	36	33	35	18	17
775 129	Illertissen, St.		104	78	26	102	76	26	2	2	-
775 154	Weißenhorn, St.		12	8	4	12	8	4	-	-	-
778 115	Babenhausen, M.		202	121	81	131	83	48	71	38	33
08 421 000	ULM,UNIV.-STADT		12	10	2	10	8	2	2	2	-
08 426 066	KIRCHDORF AN DER ILLER		14	13	1	14	13	1	-	-	-
	Übrige Gemeinden		119	93	26	117	91	26	2	2	-
	Auspendler zusammen		601	396	205	486	331	155	115	65	50
	Lkr. Unterallgäu zusammen		32838	20346	12492	25385	16574	8811	7453	3772	3681
	Landkreis Donau-Ries										
von 779 111	Alerheim nach										
761 000	Augsburg		13	11	2	12	10	2	1	1	-
779 130	Deiningen		44	30	14	7	7	-	37	23	14
779 131	Donauwörth, St.		35	31	4	30	26	4	5	5	-
779 194	Nördlingen, GKSt.		218	122	96	181	102	79	37	20	17
779 197	Oettingen i.Bay., St.		45	27	18	27	17	10	18	10	8
779 228	Wemding, St.		61	32	29	41	23	18	20	9	11
	Übrige Gemeinden		70	49	21	69	49	20	1	-	1
	Auspendler zusammen		486	302	184	367	234	133	119	68	51
von 779 112	Amerdingen nach										
773 117	Bissingen, M.		31	18	13	10	10	-	21	8	13
779 131	Donauwörth, St.		13	12	1	11	10	1	2	2	-
779 194	Nördlingen, GKSt.		129	65	64	101	51	50	28	14	14
08 135 010	DISCHINGEN		18	15	3	18	15	3	-	-	-
	Übrige Gemeinden		95	76	19	84	68	16	11	8	3
	Auspendler zusammen		286	186	100	224	154	70	62	32	30
von 779 115	Asbach-Bäumenheim nach										
162 000	München		10	6	4	10	6	4	-	-	-
761 000	Augsburg		103	80	23	95	75	20	8	5	3
772 177	Meitingen, M.		31	26	5	31	26	5	-	-	-
773 125	Dillingen/Donau, GKSt.		11	5	6	7	4	3	4	1	3
779 131	Donauwörth, St.		557	346	211	411	264	147	146	82	64
779 169	Kaisheim, M.		14	9	5	11	8	3	3	1	2
779 181	Mertingen		91	47	44	91	47	44	-	-	-
779 196	Oberndorf a.Lech		11	6	5	11	6	5	-	-	-
779 201	Rain, St.		58	24	34	36	21	15	22	3	19
	Übrige Gemeinden		113	77	36	104	72	32	9	5	4
	Auspendler zusammen		999	626	373	807	529	278	192	97	95
von 779 117	Auhausen nach										
571 214	Wassertrüdingen, St.		56	25	31	41	18	23	15	7	8
577 136	Gunzenhausen, St.		14	8	6	10	7	3	4	1	3
779 154	Hainsfarth		16	8	8	7	6	1	9	2	7
779 194	Nördlingen, GKSt.		59	43	16	56	42	14	3	1	2
779 197	Oettingen i.Bay., St.		215	143	72	103	72	31	112	71	41
	Übrige Gemeinden		62	46	16	61	46	15	1	-	1
	Auspendler zusammen		422	273	149	278	191	87	144	82	62
von 779 126	Buchdorf nach										
761 000	Augsburg		18	11	7	14	10	4	4	1	3
779 115	Asbach-Bäumenheim		31	27	4	31	27	4	-	-	-
779 131	Donauwörth, St.		277	178	99	210	136	74	67	42	25
779 169	Kaisheim, M.		50	38	12	49	37	12	1	1	-
779 186	Monheim, St.		98	51	47	42	19	23	56	32	24
	Übrige Gemeinden		66	49	17	65	49	16	1	-	1
	Auspendler zusammen		540	354	186	411	278	133	129	76	53

1) Ohne Pendler mit unbestimmtem Ziel.

2) Einschl. erwerbstätige Schüler und Studierende.

3) Ohne erwerbstätige Schüler und Studierende.

Die Auspendler Bayerns (Erwerbstätige sowie Schüler und Studierende) am 25. Mai 1987 nach Wohnsitz- und Zielgemeinden ¹⁾

Gemeinde- schlüssel- nummer	Gebiet		Auspendler			davon						
	Wohnsitzgemeinde	Zielgemeinde	insgesamt	männlich	weiblich	Berufspendler ²⁾			Ausbildungspendler ³⁾			
						insgesamt	männlich	weiblich	insgesamt	männlich	weiblich	
1	2	3	4	5	6	7	8	9				
von 779 129	Daiting nach											
779 115	Asbach-Bäumenheim		12	10	2	12	10	2	-	-	-	-
779 131	Donauwörth, St.		131	78	53	101	62	39	30	16	14	30
779 186	Monheim, St.		89	44	45	35	20	15	54	24	30	-
	Übrige Gemeinden		63	48	15	60	45	15	3	3	-	-
	Auspendler zusammen		295	180	115	208	137	71	87	43	44	-
von 779 130	Deiningen nach											
761 000	Augsburg		11	10	1	9	8	1	2	2	-	-
779 111	Alerheim		11	10	1	11	10	1	-	-	-	-
779 131	Donauwörth, St.		25	20	5	20	15	5	5	5	-	-
779 194	Nördlingen, GKSt.		413	232	181	349	204	145	64	28	36	-
779 197	Oettingen i.Bay., St.		22	17	5	22	17	5	-	-	-	-
779 224	Wallerstein, M.		13	8	5	13	8	5	-	-	-	-
779 228	Wemding, St.		35	17	18	28	15	13	7	2	5	-
	Übrige Gemeinden		60	48	12	60	48	12	-	-	-	-
	Auspendler zusammen		590	362	228	512	325	187	78	37	41	-
von 779 131	Donauwörth, St. nach											
161 000	Ingolstadt		21	19	2	19	17	2	2	2	-	-
162 000	München		112	82	30	112	82	30	-	-	-	-
185 149	Neuburg a.d.Donau, GKSt		26	22	4	26	22	4	-	-	-	-
761 000	Augsburg		459	323	136	370	263	107	89	60	29	-
772 147	Gersthofen, St.		18	14	4	18	14	4	-	-	-	-
772 177	Meitingen, M.		39	27	12	38	27	11	1	-	1	-
773 125	Dillingen/Donau, GKSt.		53	44	9	45	38	7	8	6	2	-
773 139	Höchstädt/Donau, St.		20	7	13	10	5	5	10	2	8	-
773 144	Lauingen (Donau), St.		12	9	3	12	9	3	-	-	-	-
773 182	Wertingen, St.		12	8	4	11	8	3	1	-	1	-
779 115	Asbach-Bäumenheim		497	332	165	494	331	163	3	1	2	-
779 149	Genderkingen		34	30	4	34	30	4	-	-	-	-
779 155	Harburg (Schwaben), St.		60	39	21	60	39	21	-	-	-	-
779 169	Kaisheim, M.		117	66	51	83	48	35	34	18	16	-
779 178	Marxheim		20	14	6	19	13	6	1	1	-	-
779 181	Mertingen		116	85	31	116	85	31	-	-	-	-
779 185	Möttingen		16	10	6	10	6	4	6	4	2	-
779 186	Monheim, St.		67	15	52	67	15	52	-	-	-	-
779 192	Niederschönenfeld		13	13	-	13	13	-	-	-	-	-
779 194	Nördlingen, GKSt.		69	46	23	58	38	20	11	8	3	-
779 196	Oberndorf a.Lech		24	19	5	24	19	5	-	-	-	-
779 201	Rain, St.		126	64	62	110	62	48	16	2	14	-
779 218	Tapfheim		41	26	15	39	25	14	2	1	1	-
779 228	Wemding, St.		51	23	28	41	15	26	10	8	2	-
	Übrige Gemeinden		184	141	43	177	137	40	7	4	3	-
	Auspendler zusammen		2207	1478	729	2006	1361	645	201	117	84	-
von 779 136	Ederheim nach											
779 131	Donauwörth, St.		10	9	1	7	7	-	3	2	1	-
779 194	Nördlingen, GKSt.		388	221	167	265	153	112	123	68	55	-
	Übrige Gemeinden		70	53	17	68	51	17	2	2	-	-
	Auspendler zusammen		468	283	185	340	211	129	128	72	56	-
von 779 138	Ehingen a.Ries nach											
779 147	Fremdingen		32	21	11	7	7	-	25	14	11	-
779 194	Nördlingen, GKSt.		78	33	45	70	32	38	8	1	7	-
779 197	Oettingen i.Bay., St.		163	92	71	98	63	35	65	29	36	-
779 228	Wemding, St.		13	5	8	6	4	2	7	1	6	-
	Übrige Gemeinden		54	36	18	45	33	12	9	3	6	-
	Auspendler zusammen		340	187	153	226	139	87	114	48	66	-
von 779 146	Forheim nach											
779 112	Amerdingen		31	21	10	2	2	-	29	19	10	-
779 184	Mönchsdeggingen		36	17	19	4	3	1	32	14	18	-
779 194	Nördlingen, GKSt.		76	38	38	65	35	30	11	3	8	-
08 135 010	DISCHINGEN		12	9	3	12	9	3	-	-	-	-
08 136 045	NERESHEIM, STADT		22	12	10	7	5	2	15	7	8	-
	Übrige Gemeinden		50	39	11	46	37	9	4	2	2	-
	Auspendler zusammen		227	136	91	136	91	45	91	45	46	-
von 779 147	Fremdingen nach											
571 224	Wilburgstetten		10	8	2	10	8	2	-	-	-	-
761 000	Augsburg		10	8	2	8	6	2	2	2	-	-
779 131	Donauwörth, St.		20	16	4	12	9	3	8	7	1	-
779 194	Nördlingen, GKSt.		317	167	150	261	142	119	56	25	31	-
779 197	Oettingen i.Bay., St.		89	65	24	81	59	22	8	6	2	-
779 224	Wallerstein, M.		69	24	45	45	24	21	24	-	24	-
779 228	Wemding, St.		11	4	7	8	3	5	3	1	2	-
	Übrige Gemeinden		89	69	20	85	67	18	4	2	2	-
	Auspendler zusammen		615	361	254	510	318	192	105	43	62	-

¹⁾ Ohne Pendler mit unbestimmtem Ziel.

²⁾ Einschl. erwerbstätige Schüler und Studierende.

³⁾ Ohne erwerbstätige Schüler und Studierende.

Die Auspendler Bayerns (Erwerbstätige sowie Schüler und Studierende) am 25. Mai 1987 nach Wohnsitz- und Zielgemeinden 1)

Gemeinde- schlüssel- nummer	Gebiet		Auspendler			davon								
	Wohnsitzgemeinde	Zielgemeinde	insgesamt	männlich	weiblich	Berufspendler 2)			Ausbildungspendler 3)					
						insgesamt	männlich	weiblich	insgesamt	männlich	weiblich			
	1	2	3	4	5	6	7	8	9					
von 779 148	Fünfstetten	nach												
761 000	Augsburg		20	16	4	16	13	3	4	3	1			
779 115	Asbach-Bäumenheim		35	30	5	35	30	5	-	-	-			
779 131	Donauwörth, St.		185	135	50	164	118	46	21	17	4			
779 167	Huisheim		15	11	4	8	6	2	7	5	2			
779 186	Monheim, St.		52	33	19	52	33	19	-	-	-			
779 194	Nördlingen, GKSt.		19	12	7	14	8	6	5	4	1			
779 228	Wemding, St.		173	77	96	84	35	49	89	42	47			
	Übrige Gemeinden		49	40	9	47	39	8	2	1	1			
	Auspendler zusammen		548	354	194	420	282	138	128	72	56			
von 779 149	Genderkingen	nach												
761 000	Augsburg		23	14	9	22	14	8	1	-	1			
773 125	Dillingen/Donau, GKSt.		11	7	4	2	1	1	9	6	3			
779 115	Asbach-Bäumenheim		48	35	13	48	35	13	-	-	-			
779 131	Donauwörth, St.		144	80	64	123	67	56	21	13	8			
779 181	Mertingen		11	10	1	11	10	1	-	-	-			
779 201	Rain, St.		160	89	71	88	50	38	72	39	33			
	Übrige Gemeinden		64	48	16	59	43	16	5	5	-			
	Auspendler zusammen		461	283	178	353	220	133	108	63	45			
von 779 154	Hainsfarth	nach												
571 214	Wassertrüdingen, St.		14	5	9	14	5	9	-	-	-			
577 162	Polzingen		10	2	8	10	2	8	-	-	-			
779 131	Donauwörth, St.		28	22	6	23	18	5	5	4	1			
779 194	Nördlingen, GKSt.		121	72	49	106	65	40	15	6	9			
779 197	Oettingen i.Bay., St.		319	175	144	211	123	88	108	52	56			
779 228	Wemding, St.		59	24	35	36	14	22	23	10	13			
	Übrige Gemeinden		87	72	15	80	65	15	7	7	-			
	Auspendler zusammen		638	372	266	480	293	187	158	79	79			
von 779 155	Harburg (Schwaben), St.	nach												
162 000	München		21	19	2	21	19	2	-	-	-			
761 000	Augsburg		93	69	24	80	59	21	13	10	3			
773 117	Bissingen, M.		10	10	-	10	10	-	-	-	-			
779 111	Alerheim		45	27	18	8	8	-	37	19	18			
779 115	Asbach-Bäumenheim		112	94	18	112	94	18	-	-	-			
779 131	Donauwörth, St.		793	509	284	663	430	233	130	79	51			
779 169	Kaisheim, M.		50	37	13	29	26	3	21	11	10			
779 181	Mertingen		18	15	3	18	15	3	-	-	-			
779 184	Mönchsdeggingen		43	26	17	17	6	11	26	20	6			
779 185	Möttingen		34	22	12	32	21	11	2	1	1			
779 186	Monheim, St.		14	9	5	14	9	5	-	-	-			
779 194	Nördlingen, GKSt.		309	154	155	268	140	128	41	14	27			
779 196	Oberndorf a.Lech		18	18	-	18	18	-	-	-	-			
779 197	Oettingen i.Bay., St.		15	15	-	12	12	-	3	3	-			
779 228	Wemding, St.		149	52	97	90	34	56	59	18	41			
	Übrige Gemeinden		143	118	25	140	117	23	3	1	2			
	Auspendler zusammen		1867	1194	673	1532	1018	514	335	176	159			
von 779 162	Hohenaltheim	nach												
779 184	Mönchsdeggingen		31	17	14	8	3	5	23	14	9			
779 194	Nördlingen, GKSt.		127	71	56	106	60	46	21	11	10			
	Übrige Gemeinden		47	37	10	45	36	9	2	1	1			
	Auspendler zusammen		205	125	80	159	99	60	46	26	20			
von 779 163	Holzheim	nach												
761 000	Augsburg		61	32	29	55	27	28	6	5	1			
772 147	Gersthofen, St.		17	10	7	14	9	5	3	1	2			
772 171	Langweid a.Lech		16	6	10	16	6	10	-	-	-			
772 177	Meitingen, M.		64	54	10	64	54	10	-	-	-			
772 207	Thierhaupten, M.		40	27	13	40	27	13	-	-	-			
779 131	Donauwörth, St.		17	12	5	13	8	5	4	4	-			
779 201	Rain, St.		98	41	57	56	23	33	42	18	24			
	Übrige Gemeinden		56	44	12	51	40	11	5	4	1			
	Auspendler zusammen		369	226	143	309	194	115	60	32	28			
von 779 167	Huisheim	nach												
761 000	Augsburg		15	9	6	13	8	5	2	1	1			
779 115	Asbach-Bäumenheim		29	26	3	28	26	2	1	-	1			
779 131	Donauwörth, St.		210	152	58	176	130	46	34	22	12			
779 148	Fünfstetten		20	16	4	8	8	-	12	8	4			
779 155	Harburg (Schwaben), St.		37	30	7	37	30	7	-	-	-			
779 186	Monheim, St.		18	9	9	18	9	9	-	-	-			
779 194	Nördlingen, GKSt.		20	11	9	19	11	8	1	-	1			
779 228	Wemding, St.		235	102	133	158	67	91	77	35	42			
	Übrige Gemeinden		53	43	10	48	41	7	5	2	3			
	Auspendler zusammen		637	398	239	505	330	175	132	68	64			

1) Ohne Pendler mit unbestimmtem Ziel.

2) Einschl. erwerbstätige Schüler und Studierende.

3) Ohne erwerbstätige Schüler und Studierende.

Die Auspendler Bayerns (Erwerbstätige sowie Schüler und Studierende) am 25. Mai 1987 nach Wohnsitz- und Zielgemeinden ¹⁾

Gemeinde- schlüssel- nummer	Gebiet		Auspendler			davon					
						Berufspendler ²⁾			Ausbildungspendler ³⁾		
	Wohnsitzgemeinde	Zielgemeinde	insgesamt	männlich	weiblich	insgesamt	männlich	weiblich	insgesamt	männlich	weiblich
			1	2	3	4	5	6	7	8	9
von 779 169	Kaisheim, M.	nach									
162 000	München		21	14	7	21	14	7	-	-	-
761 000	Augsburg		44	27	17	34	21	13	10	6	4
779 115	Asbach-Bäumenheim		77	58	19	76	58	18	1	-	1
779 126	Buchdorf		16	11	5	16	11	5	-	-	-
779 131	Donauwörth, St.		720	467	253	603	402	201	117	65	52
779 178	Marxheim		20	13	7	20	13	7	-	-	-
779 181	Mertingen		28	24	4	28	24	4	-	-	-
779 186	Monheim, St.		46	14	32	46	14	32	-	-	-
779 201	Rain, St.		21	13	8	21	13	8	-	-	-
779 228	Wemding, St.		21	10	11	19	9	10	2	1	1
	Übrige Gemeinden		81	63	18	78	61	17	3	2	1
	Auspendler zusammen		1095	714	381	962	640	322	133	74	59
von 779 176	Maihingen	nach									
779 147	Fremdingen		10	8	2	9	8	1	1	-	1
779 177	Marktoffingen		16	7	9	1	1	-	15	6	9
779 194	Nördlingen, GKSt.		168	94	74	147	79	68	21	15	6
779 197	Dettingen i.Bay., St.		31	21	10	31	21	10	-	-	-
779 224	Wallerstein, M.		87	48	39	30	20	10	57	28	29
08 136 087	RIESBUERG		14	14	-	14	14	-	-	-	-
	Übrige Gemeinden		56	42	14	50	40	10	6	2	4
	Auspendler zusammen		382	234	148	282	183	99	100	51	49
von 779 177	Marktoffingen	nach									
779 131	Donauwörth, St.		15	11	4	12	10	2	3	1	2
779 147	Fremdingen		48	29	19	15	11	4	33	18	15
779 176	Maihingen		19	14	5	4	2	2	15	12	3
779 194	Nördlingen, GKSt.		247	161	86	214	140	74	33	21	12
779 197	Dettingen i.Bay., St.		13	10	3	13	10	3	-	-	-
779 224	Wallerstein, M.		102	58	44	31	22	9	71	36	35
08 136 010	BOPFINGEN, STADT		12	10	2	12	10	2	-	-	-
	Übrige Gemeinden		68	51	17	65	49	16	3	2	1
	Auspendler zusammen		524	344	180	366	254	112	158	90	68
von 779 178	Marxheim	nach									
161 000	Ingolstadt		17	14	3	17	14	3	-	-	-
162 000	München		13	11	2	13	11	2	-	-	-
185 149	Neuburg a.d. Donau, GKSt		24	18	6	24	18	6	-	-	-
564 000	Nürnberg		10	10	-	10	10	-	-	-	-
761 000	Augsburg		34	25	9	28	20	8	6	5	1
779 115	Asbach-Bäumenheim		45	35	10	45	35	10	-	-	-
779 131	Donauwörth, St.		278	165	113	220	138	82	58	27	31
779 149	Genderkingen		12	12	-	12	12	-	-	-	-
779 169	Kaisheim, M.		14	12	2	10	10	-	4	2	2
779 192	Niederschönenfeld		15	15	-	15	15	-	-	-	-
779 201	Rain, St.		165	105	60	147	94	53	18	11	7
	Übrige Gemeinden		87	68	19	81	66	15	6	2	4
	Auspendler zusammen		714	490	224	622	443	179	92	47	45
von 779 180	Megesheim	nach									
779 194	Nördlingen, GKSt.		53	26	27	48	24	24	5	2	3
779 197	Dettingen i.Bay., St.		153	91	62	116	72	44	37	19	18
779 228	Wemding, St.		52	28	24	44	25	19	8	3	5
	Übrige Gemeinden		44	35	9	42	34	8	2	1	1
	Auspendler zusammen		302	180	122	250	155	95	52	25	27
von 779 181	Mertingen	nach									
162 000	München		12	5	7	12	5	7	-	-	-
761 000	Augsburg		137	89	48	126	82	44	11	7	4
772 177	Meitingen, M.		29	21	8	26	21	5	3	-	3
773 122	Buttenwiesen		27	13	14	27	13	14	-	-	-
773 182	Wertingen, St.		40	19	21	18	9	9	22	10	12
779 115	Asbach-Bäumenheim		171	111	60	131	88	43	40	23	17
779 131	Donauwörth, St.		331	217	114	267	181	86	64	36	28
779 201	Rain, St.		49	22	27	18	11	7	31	11	20
	Übrige Gemeinden		119	83	36	102	70	32	17	13	4
	Auspendler zusammen		915	580	335	727	480	247	188	100	88
von 779 184	Mönchsdeggingen	nach									
761 000	Augsburg		14	11	3	10	7	3	4	4	-
773 117	Bissingen, M.		16	16	-	16	16	-	-	-	-
779 115	Asbach-Bäumenheim		17	16	1	17	16	1	-	-	-
779 131	Donauwörth, St.		61	45	16	55	43	12	6	2	4
779 155	Harburg (Schwabens), St.		24	20	4	24	20	4	-	-	-
779 162	Hohenaltheim		13	12	1	13	12	1	-	-	-
779 185	Möttingen		25	19	6	25	19	6	-	-	-
779 194	Nördlingen, GKSt.		280	133	147	216	108	108	64	25	39

1) Ohne Pendler mit unbestimmtem Ziel.

2) Einschl. erwerbstätige Schüler und Studierende.

3) Ohne erwerbstätige Schüler und Studierende.

Die Auspendler Bayerns (Erwerbstätige sowie Schüler und Studierende) am 25. Mai 1987 nach Wohnsitz- und Zielgemeinden 1)

Gemeinde- schlüssel- nummer	Gebiet		Auspendler			davon					
	Wohnsitzgemeinde	Zielgemeinde				Berufspendler 2)			Ausbildungspendler 3)		
			insgesamt	männlich	weiblich	insgesamt	männlich	weiblich	insgesamt	männlich	weiblich
	1	2	3	4	5	6	7	8	9		
779 197	Dettingen i.Bay., St.		21	16	5	21	16	5	-	-	-
779 228	Wemding, St.		15	8	7	7	1	6	8	7	1
	Übrige Gemeinden		61	49	12	59	47	12	2	2	-
	Auspendler zusammen		547	345	202	463	305	158	84	40	44
von 779 185	Möttingen nach										
761 000	Augsburg		16	15	1	15	14	1	1	1	-
779 111	Alerheim		31	18	13	8	7	1	23	11	12
779 115	Asbach-Bäumenheim		11	10	1	11	10	1	-	-	-
779 130	Deiningen		30	20	10	4	3	1	26	17	9
779 131	Donauwörth, St.		69	58	11	62	52	10	7	6	1
779 155	Harburg (Schwaben), St.		15	10	5	15	10	5	-	-	-
779 162	Hohenaltheim		38	22	16	7	6	1	31	16	15
779 184	Monchsdeggingen		127	75	52	10	6	4	117	69	48
779 194	Nördlingen, GKSt.		441	234	207	381	216	165	60	18	42
779 197	Dettingen i.Bay., St.		17	12	5	15	12	3	2	-	2
779 228	Wemding, St.		15	5	10	8	3	5	7	2	5
	Übrige Gemeinden		76	65	11	75	65	10	1	-	1
	Auspendler zusammen		886	544	342	611	404	207	275	140	135
von 779 186	Monheim, St. nach										
161 000	Ingolstadt		10	8	2	10	8	2	-	-	-
162 000	München		17	15	2	17	15	2	-	-	-
185 149	Neuburg a.d.Donau, GKSt		10	9	1	10	9	1	-	-	-
577 173	Treuchtlingen, St.		19	15	4	19	15	4	-	-	-
761 000	Augsburg		32	25	7	28	23	5	4	2	2
779 115	Asbach-Bäumenheim		49	42	7	49	42	7	-	-	-
779 126	Buchdorf		12	6	6	12	6	6	-	-	-
779 131	Donauwörth, St.		498	334	164	350	272	78	148	62	86
779 169	Kaisheim, M.		31	22	9	19	13	6	12	9	3
779 194	Nördlingen, GKSt.		15	13	2	15	13	2	-	-	-
779 217	Tagmersheim		11	9	2	11	9	2	-	-	-
779 228	Wemding, St.		89	45	44	65	39	26	24	6	18
	Übrige Gemeinden		101	72	29	93	71	22	8	1	7
	Auspendler zusammen		894	615	279	698	535	163	196	80	116
von 779 187	Münster nach										
761 000	Augsburg		49	27	22	44	24	20	5	3	2
772 177	Meitingen, M.		93	82	11	93	82	11	-	-	-
772 207	Thierhaupten, M.		19	15	4	19	15	4	-	-	-
779 131	Donauwörth, St.		24	15	9	13	9	4	11	6	5
779 163	Holzheim		76	43	33	3	3	-	73	40	33
779 201	Rain, St.		102	44	58	67	29	38	35	15	20
	Übrige Gemeinden		58	35	23	51	30	21	7	5	2
	Auspendler zusammen		421	261	160	290	192	98	131	69	62
von 779 188	Munningen nach										
779 131	Donauwörth, St.		24	21	3	21	19	2	3	2	1
779 180	Megesheim		77	37	40	2	2	-	75	35	40
779 194	Nördlingen, GKSt.		201	113	88	172	105	67	29	8	21
779 197	Dettingen i.Bay., St.		287	173	114	163	106	57	124	67	57
779 226	Wechingen		11	10	1	11	10	1	-	-	-
779 228	Wemding, St.		78	51	27	53	36	17	25	15	10
	Übrige Gemeinden		78	62	16	74	59	15	4	3	1
	Auspendler zusammen		756	467	289	496	337	159	260	130	130
von 779 192	Niederschönenfeld nach										
761 000	Augsburg		20	14	6	19	13	6	1	1	-
779 115	Asbach-Bäumenheim		20	17	3	20	17	3	-	-	-
779 131	Donauwörth, St.		94	48	46	69	37	32	25	11	14
779 149	Genderkingen		17	8	9	7	5	2	10	3	7
779 178	Marxheim		14	4	10	12	4	8	2	-	2
779 201	Rain, St.		256	140	116	168	90	78	88	50	38
	Übrige Gemeinden		52	36	16	47	33	14	5	3	2
	Auspendler zusammen		473	267	206	342	199	143	131	68	63
von 779 194	Nördlingen, GKSt. nach										
564 000	Nürnberg		18	12	6	11	9	2	7	3	4
761 000	Augsburg		115	85	30	96	70	26	19	15	4
773 125	Dillingen/Donau, GKSt.		31	29	2	29	28	1	2	1	1
779 111	Alerheim		15	13	2	15	13	2	-	-	-
779 115	Asbach-Bäumenheim		19	18	1	19	18	1	-	-	-
779 130	Deiningen		112	70	42	47	30	17	65	40	25
779 131	Donauwörth, St.		219	170	49	177	148	29	42	22	20
779 136	Ederheim		37	22	15	15	12	3	22	10	12
779 147	Fremdingen		13	7	6	13	7	6	-	-	-
779 155	Harburg (Schwaben), St.		17	15	2	17	15	2	-	-	-
779 185	Möttingen		65	38	27	51	33	18	14	5	9
779 197	Dettingen i.Bay., St.		179	121	58	175	118	57	4	3	1

1) Ohne Pendler mit unbestimmtem Ziel.

2) Einschl. erwerbstätige Schüler und Studierende.

3) Ohne erwerbstätige Schüler und Studierende.

Die Auspendler Bayerns (Erwerbstätige sowie Schüler und Studierende) am 25. Mai 1987 nach Wohnsitz- und Zielgemeinden 1)

Gemeinde- schlüssel- nummer	Gebiet		Auspendler			davon					
	Wohnsitzgemeinde	Zielgemeinde				Berufspendler 2)			Ausbildungspendler 3)		
			insgesamt	männlich	weiblich	insgesamt	männlich	weiblich	insgesamt	männlich	weiblich
		1	2	3	4	5	6	7	8	9	
779 203	Reimlingen		73	53	20	39	31	8	34	22	12
779 224	Wallerstein, M.		120	72	48	105	72	33	15	-	15
779 226	Wechingen		10	8	2	10	8	2	-	-	-
779 228	Wemding, St.		71	41	30	61	32	29	10	9	1
08 136 010	BOPFINGEN, STADT		105	72	33	100	69	31	5	3	2
08 136 019	ELLWANGEN (JAGST), ST.		10	8	2	10	8	2	-	-	-
08 136 082	WESTHAUSEN		19	17	2	19	17	2	-	-	-
08 136 087	RIESBUERG		81	65	16	81	65	16	-	-	-
08 136 088	AALEN, STADT		60	52	8	46	40	6	14	12	2
	Übrige Gemeinden		322	258	64	315	254	61	7	4	3
	Auspendler zusammen		1711	1246	465	1451	1097	354	260	149	111
von 779 196	Oberndorf a. Lech	nach									
162 000	München		15	11	4	14	10	4	1	1	-
761 000	Augsburg		61	41	20	56	40	16	5	1	4
772 125	Bobingen, St.		10	10	-	10	10	-	-	-	-
772 177	Meitingen, M.		14	12	2	14	12	2	-	-	-
779 115	Asbach-Bäumenheim		257	150	107	201	122	79	56	28	28
779 131	Donauwörth, St.		250	147	103	204	124	80	46	23	23
779 149	Genderkingen		12	11	1	12	11	1	-	-	-
779 181	Mertingen		60	45	15	60	45	15	-	-	-
779 201	Rain, St.		116	58	58	82	46	36	34	12	22
	Übrige Gemeinden		85	58	27	79	56	23	6	2	4
	Auspendler zusammen		880	543	337	732	476	256	148	67	81
von 779 197	Dettingen i. Bay., St.	nach									
564 000	Nürnberg		18	16	2	17	16	1	1	-	1
571 214	Wassertrüdingen, St.		57	31	26	32	17	15	25	14	11
577 162	Pölsingen		21	3	18	21	3	18	-	-	-
577 179	Westheim		21	20	1	21	20	1	-	-	-
761 000	Augsburg		18	17	1	11	11	-	7	6	1
779 130	Deiningen		17	11	6	9	6	3	8	5	3
779 131	Donauwörth, St.		50	35	15	31	23	8	19	12	7
779 154	Hainsfarth		25	18	7	24	18	6	1	-	1
779 194	Nördlingen, GKSt.		352	205	147	299	187	112	53	18	35
779 224	Wallerstein, M.		10	7	3	8	6	2	2	1	1
779 228	Wemding, St.		60	29	31	29	11	18	31	18	13
	Übrige Gemeinden		128	97	31	119	92	27	9	5	4
	Auspendler zusammen		777	489	288	621	410	211	156	79	77
von 779 198	Otting	nach									
779 131	Donauwörth, St.		70	54	16	53	42	11	17	12	5
779 186	Monheim, St.		40	16	24	40	16	24	-	-	-
779 228	Wemding, St.		119	66	53	87	50	37	32	16	16
779 231	Wolferstadt		30	17	13	2	1	1	28	16	12
	Übrige Gemeinden		48	36	12	47	35	12	1	1	-
	Auspendler zusammen		307	189	118	229	144	85	78	45	33
von 779 201	Rain, St.	nach									
161 000	Ingolstadt		44	37	7	43	36	7	1	1	-
162 000	München		58	43	15	51	38	13	7	5	2
185 125	Burgheim, M.		77	61	16	77	61	16	-	-	-
185 149	Neuburg a. d. Donau, GKSt.		146	98	48	136	95	41	10	3	7
185 150	Oberhausen		11	10	1	11	10	1	-	-	-
761 000	Augsburg		163	115	48	130	90	40	33	25	8
771 113	Aichach, St.		10	8	2	9	7	2	1	1	-
771 156	Pöttmes, M.		12	6	6	12	6	6	-	-	-
772 147	Gersthofen, St.		20	17	3	19	16	3	1	1	-
772 171	Langweid a. Lech		11	4	7	11	4	7	-	-	-
772 177	Meitingen, M.		37	30	7	37	30	7	-	-	-
772 207	Thierhaupten, M.		32	21	11	32	21	11	-	-	-
773 125	Dillingen/Donau, GKSt.		16	7	9	7	5	2	9	2	7
779 115	Asbach-Bäumenheim		104	66	38	104	66	38	-	-	-
779 131	Donauwörth, St.		377	232	145	277	176	101	100	56	44
779 149	Genderkingen		20	18	2	19	18	1	1	-	1
779 163	Holzheim		25	15	10	24	15	9	1	-	1
779 169	Kaisheim, M.		18	11	7	8	4	4	10	7	3
779 178	Marxheim		34	17	17	29	15	14	5	2	3
779 181	Mertingen		15	12	3	15	12	3	-	-	-
779 192	Niederschönenfeld		41	35	6	41	35	6	-	-	-
	Übrige Gemeinden		108	72	36	92	64	28	16	8	8
	Auspendler zusammen		1379	935	444	1184	824	360	195	111	84
von 779 203	Reimlingen	nach									
779 131	Donauwörth, St.		21	15	6	16	11	5	5	4	1
779 194	Nördlingen, GKSt.		335	186	149	260	140	120	75	46	29
779 197	Dettingen i. Bay., St.		16	10	6	16	10	6	-	-	-
	Übrige Gemeinden		78	64	14	73	60	13	5	4	1
	Auspendler zusammen		450	275	175	365	221	144	85	54	31

1) Ohne Pendler mit unbestimmtem Ziel.

2) Einschl. erwerbstätige Schüler und Studierende.

3) Ohne erwerbstätige Schüler und Studierende.

Die Auspendler Bayerns (Erwerbstätige sowie Schüler und Studierende) am 25. Mai 1987 nach Wohnsitz- und Zielgemeinden ¹⁾

Gemeinde- schlüssel- nummer	Gebiet		Auspendler			davon														
	Wohnsitzgemeinde	Zielgemeinde				Berufspendler ²⁾			Ausbildungspendler ³⁾											
			insgesamt	männlich	weiblich	insgesamt	männlich	weiblich	insgesamt	männlich	weiblich									
	1	2	3	4	5	6	7	8	9											
von 779 206	Rögling	nach																		
577 168	Solnhofen		21	21	-	21	21	-	-	-	-	-	-	-	-	-	-	-	-	-
779 131	Donauwörth, St.		97	74	23	76	61	15	21	13	8	8	8	8	8	8	8	8	8	8
779 186	Monheim, St.		94	33	61	79	26	53	15	7	8	8	8	8	8	8	8	8	8	8
779 217	Tagmersheim		28	20	8	8	6	2	20	14	6	6	6	6	6	6	6	6	6	6
	Übrige Gemeinden		83	60	23	75	57	18	8	3	5	5	5	5	5	5	5	5	5	5
	Auspendler zusammen		323	208	115	259	171	88	64	37	27	27	27	27	27	27	27	27	27	27
von 779 217	Tagmersheim	nach																		
161 000	Ingolstadt		33	33	-	31	31	-	2	2	-	-	-	-	-	-	-	-	-	-
176 148	Mörnsheim, M.		10	9	1	10	9	1	-	-	-	-	-	-	-	-	-	-	-	-
185 149	Neuburg a.d.Donau,GKSt		16	14	2	15	14	1	1	-	1	1	1	1	1	1	1	1	1	1
779 115	Asbach-Bäumenheim		11	11	-	11	11	-	-	-	-	-	-	-	-	-	-	-	-	-
779 131	Donauwörth, St.		100	69	31	77	59	18	23	10	13	13	13	13	13	13	13	13	13	13
779 169	Kaisheim, M.		15	11	4	9	9	-	6	2	4	4	4	4	4	4	4	4	4	4
779 186	Monheim, St.		121	58	63	69	24	45	52	34	18	18	18	18	18	18	18	18	18	18
779 206	Rögling		26	12	14	2	2	-	24	10	14	14	14	14	14	14	14	14	14	14
779 228	Wemding, St.		16	6	10	6	2	4	10	4	6	6	6	6	6	6	6	6	6	6
	Übrige Gemeinden		53	42	11	46	37	9	7	5	2	2	2	2	2	2	2	2	2	2
	Auspendler zusammen		401	265	136	276	198	78	125	67	58	58	58	58	58	58	58	58	58	58
von 779 218	Tapfheim	nach																		
162 000	München		10	7	3	10	7	3	-	-	-	-	-	-	-	-	-	-	-	-
761 000	Augsburg		64	45	19	53	37	16	11	8	3	3	3	3	3	3	3	3	3	3
772 177	Meitingen, M.		10	10	-	10	10	-	-	-	-	-	-	-	-	-	-	-	-	-
773 117	Bissingen, M.		22	19	3	22	19	3	-	-	-	-	-	-	-	-	-	-	-	-
773 122	Buttenwiesen		14	10	4	14	10	4	-	-	-	-	-	-	-	-	-	-	-	-
773 125	Dillingen/Donau, GKSt.		75	45	30	61	41	20	14	4	10	10	10	10	10	10	10	10	10	10
773 139	Hochstadt/Donau, St.		31	17	14	28	17	11	3	-	3	3	3	3	3	3	3	3	3	3
773 144	Lauringen (Donau), St.		13	6	7	13	6	7	-	-	-	-	-	-	-	-	-	-	-	-
779 115	Asbach-Bäumenheim		90	57	33	90	57	33	-	-	-	-	-	-	-	-	-	-	-	-
779 131	Donauwörth, St.		891	556	335	668	445	223	223	111	112	112	112	112	112	112	112	112	112	112
779 169	Kaisheim, M.		12	10	2	6	5	1	6	5	1	1	1	1	1	1	1	1	1	1
779 181	Mertingen		28	19	9	28	19	9	-	-	-	-	-	-	-	-	-	-	-	-
779 194	Nördlingen, GKSt.		17	6	11	15	5	10	2	1	1	1	1	1	1	1	1	1	1	1
779 201	Rain, St.		10	7	3	10	7	3	-	-	-	-	-	-	-	-	-	-	-	-
	Übrige Gemeinden		95	66	29	92	66	26	3	-	3	3	3	3	3	3	3	3	3	3
	Auspendler zusammen		1382	880	502	1120	751	369	262	129	133	133	133	133	133	133	133	133	133	133
von 779 224	Wallerstein, M.	nach																		
761 000	Augsburg		17	8	9	16	7	9	1	1	-	-	-	-	-	-	-	-	-	-
779 131	Donauwörth, St.		33	31	2	20	19	1	13	12	1	1	1	1	1	1	1	1	1	1
779 194	Nördlingen, GKSt.		632	373	259	511	299	212	121	74	47	47	47	47	47	47	47	47	47	47
779 197	Oettingen i.Bay., St.		25	18	7	24	17	7	1	1	-	-	-	-	-	-	-	-	-	-
779 228	Wemding, St.		10	5	5	10	5	5	-	-	-	-	-	-	-	-	-	-	-	-
08 136 010	BOPFINGEN,STADT		30	23	7	30	23	7	-	-	-	-	-	-	-	-	-	-	-	-
08 136 087	RIESBUERG		18	16	2	18	16	2	-	-	-	-	-	-	-	-	-	-	-	-
08 136 088	AALEN,STADT		10	6	4	10	6	4	-	-	-	-	-	-	-	-	-	-	-	-
	Übrige Gemeinden		88	74	14	85	71	14	3	3	-	-	-	-	-	-	-	-	-	-
	Auspendler zusammen		863	554	309	724	463	261	139	91	48	48	48	48	48	48	48	48	48	48
von 779 226	Wechingen	nach																		
577 162	Polsingen		10	3	7	10	3	7	-	-	-	-	-	-	-	-	-	-	-	-
761 000	Augsburg		10	8	2	7	6	1	3	2	1	1	1	1	1	1	1	1	1	1
779 130	Deiningen		86	46	40	6	3	3	80	43	37	37	37	37	37	37	37	37	37	37
779 131	Donauwörth, St.		18	14	4	17	13	4	1	1	-	-	-	-	-	-	-	-	-	-
779 194	Nördlingen, GKSt.		237	132	105	200	119	81	37	13	24	24	24	24	24	24	24	24	24	24
779 197	Oettingen i.Bay., St.		57	40	17	49	37	12	8	3	5	5	5	5	5	5	5	5	5	5
779 228	Wemding, St.		60	31	29	47	21	26	13	10	3	3	3	3	3	3	3	3	3	3
	Übrige Gemeinden		65	52	13	64	51	13	1	1	-	-	-	-	-	-	-	-	-	-
	Auspendler zusammen		543	326	217	400	253	147	143	73	70	70	70	70	70	70	70	70	70	70
von 779 228	Wemding, St.	nach																		
185 149	Neuburg a.d.Donau,GKSt		12	12	-	12	12	-	-	-	-	-	-	-	-	-	-	-	-	-
577 162	Polsingen		20	6	14	20	6	14	-	-	-	-	-	-	-	-	-	-	-	-
761 000	Augsburg		39	29	10	28	23	5	11	6	5	5	5	5	5	5	5	5	5	5
779 115	Asbach-Bäumenheim		57	53	4	57	53	4	-	-	-	-	-	-	-	-	-	-	-	-
779 131	Donauwörth, St.		270	208	62	210	168	42	60	40	20	20	20	20	20	20	20	20	20	20
779 155	Harburg (Schwaben),St.		14	9	5	14	9	5	-	-	-	-	-	-	-	-	-	-	-	-
779 167	Huisheim		29	25	4	29	25	4	-	-	-	-	-	-	-	-	-	-	-	-
779 169	Kaisheim, M.		19	14	5	17	13	4	2	1	1	1	1	1	1	1	1	1	1	1
779 186	Monheim, St.		50	29	21	50	29	21	-	-	-	-	-	-	-	-	-	-	-	-
779 194	Nördlingen, GKSt.		183	110	73	151	98	53	32	12	20	20	20	20	20	20	20	20	20	20
779 197	Oettingen i.Bay., St.		103	58	45	40	25	15	63	33	30	30	30	30	30	30	30	30	30	30
	Übrige Gemeinden		138	107	31	129	101	28	9	6	3	3	3	3	3	3	3	3	3	3
	Auspendler zusammen		934	660	274	757	562	195	177	98	79	79	79	79	79	79	79	79	79	79

¹⁾ Ohne Pendler mit unbestimmtem Ziel.

²⁾ Einschl. erwerbstätige Schüler und Studierende.

³⁾ Ohne erwerbstätige Schüler und Studierende.

Die Auspendler Bayerns (Erwerbstätige sowie Schüler und Studierende) am 25. Mai 1987 nach Wohnsitz- und Zielgemeinden ¹⁾

Gemeinde- schlüssel- nummer	Gebiet		Auspendler			davon					
	Wohnsitzgemeinde					Berufspendler ²⁾			Ausbildungspendler ³⁾		
	Zielgemeinde		insgesamt	männlich	weiblich	insgesamt	männlich	weiblich	insgesamt	männlich	weiblich
	1	2	3	4	5	6	7	8	9		
von 779 231	Wolferstadt nach										
779 115	Asbach-Bäumenheim		28	21	7	28	21	7	-	-	-
779 131	Donauwörth, St.		62	49	13	56	44	12	6	5	1
779 186	Monheim, St.		27	14	13	27	14	13	-	-	-
779 228	Wending, St.		180	100	80	123	70	53	57	30	27
	Übrige Gemeinden		71	56	15	62	50	12	9	6	3
	Auspendler zusammen		368	240	128	296	199	97	72	41	31
	Lkr. Donau-Ries zusammen		30427	19531	10896	24306	16300	8006	6121	3231	2890
	Landkreis Oberallgäu										
von 780 112	Altusried, M. nach										
763 000	Kempton (Allgäu)		1531	936	595	1153	721	432	378	215	163
764 000	Memmingen		44	29	15	44	29	15	-	-	-
778 165	Legau, M.		20	10	10	20	10	10	-	-	-
780 114	Betzigau		11	9	2	11	9	2	-	-	-
780 117	Buchenberg, M.		12	8	4	12	8	4	-	-	-
780 119	Dietmannsried, M.		47	37	10	47	37	10	-	-	-
780 120	Durach		33	17	16	32	16	16	1	1	-
780 122	Haldenwang		10	7	3	10	7	3	-	-	-
780 124	Immenstadt/Allgäu, St.		11	9	2	11	9	2	-	-	-
780 125	Lauben		33	30	3	33	30	3	-	-	-
780 143	Waltenhofen		16	12	4	16	12	4	-	-	-
780 146	Wiggensbach, M.		46	19	27	46	19	27	-	-	-
08 436 049	ISNY IM ALLGÄU, STADT		45	20	25	44	20	24	1	-	1
08 436 055	LEUTKIRCH I. ALLGÄU, ST		134	105	29	126	98	28	8	7	1
	Übrige Gemeinden		155	111	44	149	108	41	6	3	3
	Auspendler zusammen		2148	1359	789	1754	1133	621	394	226	168
von 780 113	Balderschwang nach										
780 133	Oberstdorf, M.		10	4	6	1	-	1	9	4	5
	Übrige Gemeinden		25	14	11	7	5	2	18	9	9
	Auspendler zusammen		35	18	17	8	5	3	27	13	14
von 780 114	Betzigau nach										
763 000	Kempton (Allgäu)		618	358	260	518	312	206	100	46	54
780 120	Durach		78	48	30	25	18	7	53	30	23
780 143	Waltenhofen		14	10	4	14	10	4	-	-	-
780 147	Wildpoldsried		12	5	7	12	5	7	-	-	-
	Übrige Gemeinden		78	49	29	77	49	28	1	-	1
	Auspendler zusammen		800	470	330	646	394	252	154	76	78
von 780 115	Blaichach nach										
763 000	Kempton (Allgäu)		62	44	18	43	32	11	19	12	7
780 118	Burgberg i. Allgäu		35	25	10	35	25	10	-	-	-
780 121	Fischen i. Allgäu		17	7	10	17	7	10	-	-	-
780 123	Hindelang, M.		24	9	15	24	9	15	-	-	-
780 124	Immenstadt/Allgäu, St.		350	173	177	268	142	126	82	31	51
780 132	Oberstaufen, M.		12	1	11	12	1	11	-	-	-
780 133	Oberstdorf, M.		89	53	36	79	49	30	10	4	6
780 134	Ofterschwang		26	14	12	26	14	12	-	-	-
780 139	Sonthofen, St.		562	304	258	471	249	222	91	55	36
	Übrige Gemeinden		48	34	14	48	34	14	-	-	-
	Auspendler zusammen		1225	664	561	1023	562	461	202	102	100
von 780 116	Bolsterlang nach										
780 115	Blaichach		12	8	4	12	8	4	-	-	-
780 121	Fischen i. Allgäu		82	45	37	32	17	15	50	28	22
780 124	Immenstadt/Allgäu, St.		19	12	7	11	7	4	8	5	3
780 133	Oberstdorf, M.		100	57	43	73	39	34	27	18	9
780 139	Sonthofen, St.		59	38	21	50	34	16	9	4	5
	Übrige Gemeinden		38	31	7	34	27	7	4	4	-
	Auspendler zusammen		310	191	119	212	132	80	98	59	39
von 780 117	Buchenberg, M. nach										
762 000	Kaufbeuren		10	9	1	10	9	1	-	-	-
763 000	Kempton (Allgäu)		912	540	372	714	454	260	198	86	112
764 000	Memmingen		10	9	1	10	9	1	-	-	-
780 120	Durach		14	10	4	14	10	4	-	-	-
780 124	Immenstadt/Allgäu, St.		15	12	3	15	12	3	-	-	-
780 125	Lauben		10	8	2	10	8	2	-	-	-
780 143	Waltenhofen		27	19	8	27	19	8	-	-	-
780 144	Weitnau, M.		20	16	4	20	16	4	-	-	-
780 146	Wiggensbach, M.		27	15	12	27	15	12	-	-	-

¹⁾ Ohne Pendler mit unbestimmtem Ziel.²⁾ Einschl. erwerbstätige Schüler und Studierende.³⁾ Ohne erwerbstätige Schüler und Studierende.

Die Auspendler Bayerns (Erwerbstätige sowie Schüler und Studierende) am 25. Mai 1987 nach Wohnsitz- und Zielgemeinden ¹⁾

Gemeinde- schlüssel- nummer	Gebiet		Auspendler			davon					
	Wohnsitzgemeinde	Zielgemeinde				Berufspendler ²⁾			Ausbildungspendler ³⁾		
			insgesamt	männlich	weiblich	insgesamt	männlich	weiblich	insgesamt	männlich	weiblich
			1	2	3	4	5	6	7	8	9
08 436 049	ISNY IM ALLGÄU, STADT		32	17	15	29	15	14	3	2	1
08 436 055	LEUTKIRCH I. ALLGÄU, ST		22	15	7	20	15	5	2	-	2
	übrige Gemeinden		80	56	24	77	54	23	3	2	1
	Auspendler zusammen		1179	726	453	973	636	337	206	90	116
von 780 118	Burgberg i. Allgäu nach										
763 000	Kempten (Allgäu)		35	28	7	28	22	6	7	6	1
780 115	Blaichach		243	173	70	168	131	37	75	42	33
780 123	Hindelang, M.		26	11	15	26	11	15	-	-	-
780 124	Immenstadt/Allgäu, St.		132	73	59	110	67	43	22	6	16
780 133	Oberstdorf, M.		59	32	27	47	24	23	12	8	4
780 134	Ofterschwang		14	7	7	14	7	7	-	-	-
780 137	Rettenberg		11	6	5	11	6	5	-	-	-
780 139	Sonthofen, St.		579	342	237	462	277	185	117	65	52
	übrige Gemeinden		39	27	12	39	27	12	-	-	-
	Auspendler zusammen		1138	699	439	905	572	333	233	127	106
von 780 119	Dietmannsried, M. nach										
763 000	Kempten (Allgäu)		1373	818	555	1115	697	418	258	121	137
764 000	Memmingen		60	44	16	56	41	15	4	3	1
777 154	Obergünzburg, M.		58	30	28	10	6	4	48	24	24
777 165	Ronsberg, M.		10	8	2	10	8	2	-	-	-
778 144	Grönenbach, M.		20	10	10	20	10	10	-	-	-
778 186	Ottobeuren, M.		11	9	2	11	9	2	-	-	-
778 218	Wolfertschwenden		26	21	5	26	21	5	-	-	-
780 112	Altusried, M.		33	28	5	33	28	5	-	-	-
780 120	Durach		44	25	19	44	25	19	-	-	-
780 122	Haldenwang		16	14	2	16	14	2	-	-	-
780 125	Lauben		94	57	37	94	57	37	-	-	-
780 139	Sonthofen, St.		12	9	3	12	9	3	-	-	-
780 143	Waltenhofen		23	19	4	23	19	4	-	-	-
780 146	Wiggensbach, M.		20	9	11	20	9	11	-	-	-
	übrige Gemeinden		131	99	32	122	93	29	9	6	3
	Auspendler zusammen		1931	1200	731	1612	1046	566	319	154	165
von 780 120	Durach nach										
162 000	München		16	12	4	12	10	2	4	2	2
762 000	Kaufbeuren		20	16	4	18	15	3	2	1	1
763 000	Kempten (Allgäu)		1751	958	793	1435	803	632	316	155	161
764 000	Memmingen		11	8	3	11	8	3	-	-	-
777 129	Füssen, St.		11	8	3	11	8	3	-	-	-
777 153	Nesselwang, M.		10	3	7	10	3	7	-	-	-
777 159	Pfronten		15	14	1	15	14	1	-	-	-
780 114	Betzigau		21	10	11	21	10	11	-	-	-
780 115	Blaichach		11	11	-	11	11	-	-	-	-
780 119	Dietmannsried, M.		14	10	4	14	10	4	-	-	-
780 124	Immenstadt/Allgäu, St.		26	12	14	25	12	13	1	-	1
780 128	Oy-Mittelberg		13	6	7	13	6	7	-	-	-
780 139	Sonthofen, St.		12	6	6	12	6	6	-	-	-
780 140	Sulzberg, M.		23	16	7	23	16	7	-	-	-
780 143	Waltenhofen		39	28	11	39	28	11	-	-	-
780 146	Wiggensbach, M.		17	6	11	17	6	11	-	-	-
	übrige Gemeinden		95	65	30	91	61	30	4	4	-
	Auspendler zusammen		2105	1189	916	1778	1027	751	327	162	165
von 780 121	Fischen i. Allgäu nach										
763 000	Kempten (Allgäu)		17	17	-	11	11	-	6	6	-
780 115	Blaichach		46	38	8	46	38	8	-	-	-
780 124	Immenstadt/Allgäu, St.		62	31	31	42	27	15	20	4	16
780 131	Obermaiselstein		12	8	4	12	8	4	-	-	-
780 133	Oberstdorf, M.		325	187	138	208	124	84	117	63	54
780 134	Ofterschwang		12	9	3	12	9	3	-	-	-
780 139	Sonthofen, St.		205	151	54	175	129	46	30	22	8
	übrige Gemeinden		33	23	10	32	23	9	1	-	1
	Auspendler zusammen		712	464	248	538	369	169	174	95	79
von 780 122	Haldenwang nach										
763 000	Kempten (Allgäu)		800	465	335	648	385	263	152	80	72
764 000	Memmingen		13	10	3	13	10	3	-	-	-
777 154	Obergünzburg, M.		47	23	24	6	3	3	41	20	21
780 114	Betzigau		13	8	5	13	8	5	-	-	-
780 119	Dietmannsried, M.		80	46	34	27	16	11	53	30	23
780 120	Durach		15	6	9	15	6	9	-	-	-
780 125	Lauben		41	23	12	41	29	12	-	-	-
780 143	Waltenhofen		10	6	4	10	6	4	-	-	-
780 146	Wiggensbach, M.		10	9	1	10	9	1	-	-	-
	übrige Gemeinden		99	73	26	93	68	25	6	5	1
	Auspendler zusammen		1128	675	453	876	540	336	252	135	117

¹⁾ Ohne Pendler mit unbestimmtem Ziel.

²⁾ Einschl. erwerbstätige Schüler und Studierende.

³⁾ Ohne erwerbstätige Schüler und Studierende.

Die Auspendler Bayerns (Erwerbstätige sowie Schüler und Studierende) am 25. Mai 1987 nach Wohnsitz- und Zielgemeinden 1)

Gemeinde- schlüssel- nummer	Gebiet Wohnsitzgemeinde Zielgemeinde	Auspendler			davon															
		insgesamt	männlich	weiblich	Berufspendler ²⁾			Ausbildungspendler ³⁾												
					insgesamt	männlich	weiblich	insgesamt	männlich	weiblich										
					1	2	3	4	5	6	7	8	9							
von 780 123	Hindelang, M. nach																			
763 000	Kempten (Allgäu)	41	29	12	34	26	8	7	3	4										
780 115	Blaichach	102	77	25	102	77	25	-	-	-										
780 124	Immenstadt/Allgäu, St.	65	38	27	48	29	19	17	9	8										
780 133	Oberstdorf, M.	55	29	26	47	27	20	8	2	6										
780 139	Sonthofen, St.	526	319	207	328	219	109	198	100	98										
780 145	Wertach, M.	14	12	2	14	12	2	-	-	-										
	Übrige Gemeinden	57	41	16	52	37	15	5	4	1										
	Auspendler zusammen	860	545	315	625	427	198	235	118	117										
von 780 124	Immenstadt/Allgäu, St. nach																			
762 000	Kaufbeuren	11	5	6	11	5	6	-	-	-										
763 000	Kempten (Allgäu)	334	229	105	248	179	69	86	50	36										
780 115	Blaichach	607	384	223	607	384	223	-	-	-										
780 118	Burgberg i. Allgäu	29	17	12	29	17	12	-	-	-										
780 121	Fischen i. Allgäu	22	7	15	22	7	15	-	-	-										
780 123	Hindelang, M.	42	27	15	42	27	15	-	-	-										
780 127	Missen-Wilhams	12	9	3	8	7	1	4	2	2										
780 132	Oberstaufen, M.	112	39	73	110	39	71	2	-	2										
780 133	Oberstdorf, M.	139	84	55	87	54	33	52	30	22										
780 134	Ofterschwang	10	7	3	10	7	3	-	-	-										
780 137	Rettenberg	23	17	6	23	17	6	-	-	-										
780 139	Sonthofen, St.	561	338	223	490	298	192	71	40	31										
780 143	Waltenhofen	23	20	3	23	20	3	-	-	-										
	Übrige Gemeinden	94	71	23	91	70	21	3	1	2										
	Auspendler zusammen	2019	1254	765	1801	1131	670	218	123	95										
von 780 125	Lauben nach																			
763 000	Kempten (Allgäu)	941	553	388	732	450	282	209	103	106										
764 000	Memmingen	12	10	2	10	8	2	2	2	-										
777 165	Ronsberg, M.	13	11	2	13	11	2	-	-	-										
780 119	Dietmannsried, M.	71	48	23	37	25	12	34	23	11										
780 120	Durach	22	15	7	22	15	7	-	-	-										
780 122	Haldenwang	11	9	2	11	9	2	-	-	-										
	Übrige Gemeinden	91	60	31	86	57	29	5	3	2										
	Auspendler zusammen	1161	706	455	911	575	336	250	131	119										
von 780 127	Missen-Wilhams nach																			
763 000	Kempten (Allgäu)	20	11	9	15	8	7	5	3	2										
780 115	Blaichach	39	28	11	39	28	11	-	-	-										
780 124	Immenstadt/Allgäu, St.	190	95	95	108	57	51	82	38	44										
780 139	Sonthofen, St.	35	24	11	28	20	8	7	4	3										
780 144	Weitnau, M.	16	10	6	16	10	6	-	-	-										
	Übrige Gemeinden	43	30	13	41	29	12	2	1	1										
	Auspendler zusammen	343	198	145	247	152	95	96	46	50										
von 780 128	Oy-Mittelberg nach																			
763 000	Kempten (Allgäu)	377	195	182	256	138	118	121	57	64										
777 129	Füssen, St.	20	12	8	18	10	8	2	2	-										
777 153	Nesselwang, M.	100	56	44	100	56	44	-	-	-										
777 159	Pfronten	62	40	22	62	40	22	-	-	-										
780 120	Durach	27	18	9	27	18	9	-	-	-										
780 137	Rettenberg	11	10	1	11	10	1	-	-	-										
780 139	Sonthofen, St.	33	28	5	33	28	5	-	-	-										
780 140	Sulzberg, M.	13	8	5	13	8	5	-	-	-										
780 145	Wertach, M.	22	16	6	22	16	6	-	-	-										
	Übrige Gemeinden	83	55	28	76	53	23	7	2	5										
	Auspendler zusammen	748	438	310	618	377	241	130	61	69										
von 780 131	Obermaiselstein nach																			
780 115	Blaichach	10	9	1	10	9	1	-	-	-										
780 121	Fischen i. Allgäu	86	47	39	32	20	12	54	27	27										
780 124	Immenstadt/Allgäu, St.	15	11	4	5	5	-	10	6	4										
780 133	Oberstdorf, M.	117	60	57	73	40	33	44	20	24										
780 139	Sonthofen, St.	60	43	17	48	38	10	12	5	7										
	Übrige Gemeinden	24	14	10	21	13	8	3	1	2										
	Auspendler zusammen	312	184	128	189	125	64	123	58	64										
von 780 132	Oberstaufen, M. nach																			
763 000	Kempten (Allgäu)	87	61	26	57	45	12	30	16	14										
776 114	Heimenkirch, M.	10	10	-	10	10	-	-	-	-										
776 117	Lindenberg/Allgäu, St.	47	30	17	28	21	7	19	9	10										
776 127	Stiefenhofen	12	9	3	12	9	3	-	-	-										
776 129	Weiler-Simmerberg, M.	21	14	7	21	14	7	-	-	-										
780 115	Blaichach	45	34	11	45	34	11	-	-	-										
780 124	Immenstadt/Allgäu, St.	384	203	181	200	128	72	184	75	109										
780 133	Oberstdorf, M.	30	19	11	16	15	1	14	4	10										
780 139	Sonthofen, St.	129	96	33	90	66	24	39	30	9										

1) Ohne Pendler mit unbestimmtem Ziel.

2) Einschl. erwerbstätige Schüler und Studierende.

3) Ohne erwerbstätige Schüler und Studierende.

Die Auspendler Bayerns (Erwerbstätige sowie Schüler und Studierende) am 25. Mai 1987 nach Wohnsitz- und Zielgemeinden ¹⁾

Gemeinde- schlüssel- nummer	Gebiet ----- Wohnsitzgemeinde ----- Zielgemeinde	Auspendler			davon					
		insgesamt	männlich	weiblich	Berufspendler ²⁾			Ausbildungspendler ³⁾		
					insgesamt	männlich	weiblich	insgesamt	männlich	weiblich
1	2	3	4	5	6	7	8	9		
08 436 049	ISNY IM ALLGÄU, STADT	12	4	8	9	4	5	3	-	3
	Übrige Gemeinden	81	60	21	74	57	17	7	3	4
	Auspendler zusammen	858	540	318	562	403	159	296	137	159
von 780 133	Oberstdorf, M. nach									
763 000	Kempton (Allgäu)	87	65	22	66	53	13	21	12	9
780 115	Blaichach	57	46	11	57	46	11	-	-	-
780 121	Fischen i. Allgäu	65	36	29	65	36	29	-	-	-
780 123	Hindelang, M.	22	14	8	22	14	8	-	-	-
780 124	Immenstadt/Allgäu, St.	119	74	45	84	61	23	35	13	22
780 139	Sonthofen, St.	334	239	95	239	184	55	95	55	40
	Übrige Gemeinden	74	49	25	69	46	23	5	3	2
	Auspendler zusammen	758	523	235	602	440	162	156	83	73
von 780 134	Ofterschwang nach									
763 000	Kempton (Allgäu)	14	11	3	9	7	2	5	4	1
780 115	Blaichach	42	28	14	42	28	14	-	-	-
780 121	Fischen i. Allgäu	19	8	11	19	8	11	-	-	-
780 124	Immenstadt/Allgäu, St.	36	19	17	28	15	13	8	4	4
780 133	Oberstdorf, M.	43	24	19	36	20	16	7	4	3
780 139	Sonthofen, St.	322	184	138	232	139	93	90	45	45
	Übrige Gemeinden	23	13	10	23	13	10	-	-	-
	Auspendler zusammen	499	287	212	389	230	159	110	57	53
von 780 137	Rettenberg nach									
763 000	Kempton (Allgäu)	68	47	21	58	40	18	10	7	3
780 115	Blaichach	103	76	27	103	76	27	-	-	-
780 118	Burgberg i. Allgäu	18	14	4	18	14	4	-	-	-
780 123	Hindelang, M.	17	5	12	17	5	12	-	-	-
780 124	Immenstadt/Allgäu, St.	378	187	191	238	116	122	140	71	69
780 132	Oberstaufen, M.	12	3	9	12	3	9	-	-	-
780 133	Oberstdorf, M.	37	22	15	31	19	12	6	3	3
780 139	Sonthofen, St.	252	152	100	236	142	94	16	10	6
	Übrige Gemeinden	59	44	15	59	44	15	-	-	-
	Auspendler zusammen	944	550	394	772	459	313	172	91	81
von 780 139	Sonthofen, St. nach									
762 000	Kaufbeuren	13	12	1	12	11	1	1	1	-
763 000	Kempton (Allgäu)	288	216	72	203	162	41	85	54	31
764 000	Memmingen	10	8	2	10	8	2	-	-	-
780 115	Blaichach	896	611	285	896	611	285	-	-	-
780 116	Bolsterlang	10	5	5	10	5	5	-	-	-
780 118	Burgberg i. Allgäu	80	40	40	78	38	40	2	2	-
780 121	Fischen i. Allgäu	129	57	72	129	57	72	-	-	-
780 123	Hindelang, M.	268	138	130	268	138	130	-	-	-
780 124	Immenstadt/Allgäu, St.	641	332	309	556	297	259	85	35	50
780 132	Oberstaufen, M.	41	14	27	41	14	27	-	-	-
780 133	Oberstdorf, M.	456	217	239	414	200	214	42	17	25
780 134	Ofterschwang	67	42	25	67	42	25	-	-	-
780 137	Rettenberg	14	9	5	14	9	5	-	-	-
	Übrige Gemeinden	100	62	38	97	60	37	3	2	1
	Auspendler zusammen	3013	1763	1250	2795	1652	1143	218	111	107
von 780 140	Sulzberg, M. nach									
763 000	Kempton (Allgäu)	1084	635	449	828	500	328	256	135	121
780 114	Betzigau	11	8	3	11	8	3	-	-	-
780 115	Blaichach	17	12	5	17	12	5	-	-	-
780 120	Durach	187	97	90	108	51	57	79	46	33
780 124	Immenstadt/Allgäu, St.	19	10	9	19	10	9	-	-	-
780 128	Oy-Mittelberg	33	17	16	33	17	16	-	-	-
780 137	Rettenberg	16	14	2	16	14	2	-	-	-
780 139	Sonthofen, St.	19	11	8	18	11	7	1	-	1
780 143	Waltenhofen	30	21	9	30	21	9	-	-	-
780 146	Wiggensbach, M.	10	4	6	10	4	6	-	-	-
	Übrige Gemeinden	107	82	25	103	79	24	4	3	1
	Auspendler zusammen	1533	911	622	1193	727	466	340	184	156
von 780 143	Waltenhofen nach									
762 000	Kaufbeuren	12	11	1	11	11	-	1	-	1
763 000	Kempton (Allgäu)	1896	1070	826	1576	913	663	320	157	163
764 000	Memmingen	15	14	1	15	14	1	-	-	-
780 115	Blaichach	97	76	21	97	76	21	-	-	-
780 120	Durach	85	46	39	85	46	39	-	-	-
780 124	Immenstadt/Allgäu, St.	216	97	119	171	81	90	45	16	29
780 125	Lauben	10	5	5	10	5	5	-	-	-
780 132	Oberstaufen, M.	12	6	6	12	6	6	-	-	-
780 133	Oberstdorf, M.	19	10	9	17	8	9	2	2	-
780 139	Sonthofen, St.	59	39	20	59	39	20	-	-	-
780 140	Sulzberg, M.	17	15	2	17	15	2	-	-	-

¹⁾ Ohne Pendler mit unbestimmtem Ziel.²⁾ Einschl. erwerbstätige Schüler und Studierende.³⁾ Ohne erwerbstätige Schüler und Studierende.

Die Auspendler Bayerns (Erwerbstätige sowie Schüler und Studierende) am 25. Mai 1987 nach Wohnsitz- und Zielgemeinden ¹⁾

Gemeinde- schlüssel- nummer	Gebiet		Auspendler			davon					
	Wohnsitzgemeinde	Zielgemeinde				Berufspendler ²⁾			Ausbildungspendler ³⁾		
			insgesamt	männlich	weiblich	insgesamt	männlich	weiblich	insgesamt	männlich	weiblich
	1	2	3	4	5	6	7	8	9		
780 144	Weitnau, M.		20	14	6	20	14	6	-	-	-
780 146	Wiggensbach, M.		19	4	15	19	4	15	-	-	-
	Übrige Gemeinden		128	88	40	121	85	36	7	3	4
	Auspendler zusammen		2605	1495	1110	2230	1317	913	375	178	197
von 780 144	Weitnau, M.	nach									
763 000	Kempten (Allgäu)		437	263	174	314	214	100	123	49	74
776 118	Maierhöfen		16	9	7	16	9	7	-	-	-
780 115	Blaichach		26	20	6	26	20	6	-	-	-
780 117	Buchenberg, M.		19	14	5	19	14	5	-	-	-
780 120	Durach		12	8	4	12	8	4	-	-	-
780 124	Immenstadt/Allgäu, St.		30	14	16	18	7	11	12	7	5
780 127	Missen-Wilhams		14	9	5	14	9	5	-	-	-
780 139	Sonthofen, St.		22	19	3	20	17	3	2	2	-
780 143	Waltenhofen		20	16	4	20	16	4	-	-	-
08 436 049	ISNY IM ALLGAEU,STADT		328	169	159	296	151	145	32	18	14
08 436 081	WANGEN I.ALLGAEU,ST.		13	9	4	13	9	4	-	-	-
	Übrige Gemeinden		113	82	31	109	79	30	4	3	1
	Auspendler zusammen		1050	632	418	877	553	324	173	79	94
von 780 145	Wertach, M.	nach									
763 000	Kempten (Allgäu)		77	47	30	46	33	13	31	14	17
777 153	Nesselwang, M.		17	12	5	17	12	5	-	-	-
777 159	Pfronten		32	24	8	32	24	8	-	-	-
780 115	Blaichach		25	17	8	25	17	8	-	-	-
780 123	Hindelang, M.		25	4	21	23	3	20	2	1	1
780 124	Immenstadt/Allgäu, St.		36	11	25	17	5	12	19	6	13
780 128	Oy-Mittelberg		79	48	31	23	15	8	56	33	23
780 139	Sonthofen, St.		44	28	16	36	23	13	8	5	3
	Übrige Gemeinden		42	31	11	39	29	10	3	2	1
	Auspendler zusammen		377	222	155	258	161	97	119	61	58
von 780 146	Wiggensbach, M.	nach									
763 000	Kempten (Allgäu)		873	545	328	683	432	251	190	113	77
780 112	Altusried, M.		15	12	3	15	12	3	-	-	-
780 117	Buchenberg, M.		70	51	19	14	11	3	56	40	16
780 119	Dietmannsried, M.		11	8	3	11	8	3	-	-	-
780 120	Durach		17	11	6	16	10	6	1	1	-
780 139	Sonthofen, St.		10	8	2	10	8	2	-	-	-
780 143	Waltenhofen		24	20	4	24	20	4	-	-	-
	Übrige Gemeinden		87	61	26	84	59	25	3	2	1
	Auspendler zusammen		1107	716	391	857	560	297	250	156	94
von 780 147	Wildpoldsried	nach									
763 000	Kempten (Allgäu)		486	298	188	381	244	137	105	54	51
780 114	Betzigau		35	24	11	35	24	11	-	-	-
780 120	Durach		48	32	16	20	12	8	28	20	8
780 143	Waltenhofen		11	8	3	11	8	3	-	-	-
	Übrige Gemeinden		89	56	33	85	53	32	4	3	1
	Auspendler zusammen		669	418	251	532	341	191	137	77	60
	Lkr. Oberallgäu zusammen		31567	19037	12530	25783	16046	9737	5784	2991	2793
	Landkreise zusammen		337735	209794	127941	275594	177542	98052	62141	32252	29889
	Reg.-Bez. Schwaben zusammen		364872	228487	136385	299758	194335	105423	65114	34152	30962
	Bayern insgesamt		2488879	1567429	921450	2067459	1347012	720447	421420	220417	201003

¹⁾ Ohne Pendler mit unbestimmtem Ziel.²⁾ Einschl. erwerbstätige Schüler und Studierende.³⁾ Ohne erwerbstätige Schüler und Studierende.

ALPHABETISCHES GEMEINDEVERZEICHNIS

Aufgeführt sind alle bayerischen Auspendlergemeinden (Pendlerherkunftsgemeinden); die Seitenzahlen kennzeichnen diejenige Seite, auf der die Gemeinde als Auspendlergemeinde (nicht als Zielgemeinde) erstmals zu finden ist.

Gemeinde	Kreis	Reg.-Bez.	Seite
A			
Abenberg, St.	Roth	MFr.	260
Abensberg, St.	Kelheim	NB	113
Absberg, M.	Weißenburg-Gunzenhaus.	MFr.	263
Abtswind, M.	Kitzingen	Ufr.	293
Achslach	Regen	NB	131
Adelschlag	Eichstätt	OB	25
Adelsdorf	Erlangen-Höchstadt	MFr.	242
Adelshofen	Fürstenfeldbruck	OB	39
Adelshofen	Ansbach	MFr.	232
Adelsried	Augsburg	Schw.	332
Adelzhausen	Aichach-Friedberg	Schw.	328
Adlkofen	Landshut	NB	118
Affing	Aichach-Friedberg	Schw.	328
Aham	Landshut	NB	118
Aholfing	Straubing-Bogen	NB	140
Aholming	Deggendorf	NB	104
Ahorn	Coburg	Ofr.	203
Ahorntal	Bayreuth	Ofr.	198
Aicha vorm Wald	Passau	NB	124
Aichach, St.	Aichach-Friedberg	Schw.	328
Aichen	Günzburg	Schw.	350
Aidenbach, M.	Passau	NB	124
Aidhausen	Haßberge	Ufr.	289
Aiglsbach	Kelheim	NB	113
Aindling, M.	Aichach-Friedberg	Schw.	329
Ainring	Berchtesgadener Land	OB	10
Aislingen, M.	Dillingen a.d.Donau	Schw.	341
Aiterhofen	Straubing-Bogen	NB	140
Aitrang	Ostallgäu	Schw.	359
Albertshofen	Kitzingen	Ufr.	293
Aldersbach	Passau	NB	124
Alerheim	Donau-Ries	Schw.	373
Alesheim	Weißenburg-Gunzenhaus.	MFr.	264
Aletshausen	Günzburg	Schw.	345
Alfeld	Nürnberger Land	MFr.	248
Allersberg, M.	Roth	MFr.	260
Allershausen	Freising	OB	34
Alling	Fürstenfeldbruck	OB	39
Allmannshofen	Augsburg	Schw.	332
Altdorf	Landshut	NB	118
Altdorf b.Nürnberg, St.	Nürnberger Land	MFr.	249
Altglofsheim	Regensburg	Opf.	171
Altenbuch	Miltenberg	Ufr.	298
Altendorf	Schwandorf	Opf.	178
Altendorf	Bamberg	Ofr.	192
Altenkunstadt	Lichtenfels	Ofr.	224
Altenmarkt a.d.Alz	Traunstein	OB	89
Altenmünster	Augsburg	Schw.	332
Altenstadt	Weilheim-Schongau	OB	96
Altenstadt/Waldnaab	Neustadt a.d.Waldnaab	Opf.	165
Altenstadt, M.	Neu-Ulm	Schw.	352
Altentham	Regensburg	Opf.	172
Altertheim	Würzburg	Ufr.	322
Altfraunhofen	Landshut	NB	118
Althegnberg	Fürstenfeldbruck	OB	39
Altmannstein, M.	Eichstätt	OB	25
Altötting, St.	Altötting	OB	5
Altomünster, M.	Dachau	OB	17
Altusried, M.	Oberallgäu	Schw.	380
Alzenau i.Ufr., St.	Aschaffenburg	Ufr.	271
Amberg	Kreisfreie Stadt	Opf.	149
Amberg	Unterallgäu	Schw.	365
Amerang	Rosenheim	OB	77
Amerdingen	Donau-Ries	Schw.	373
Ammerndorf, M.	Fürth	MFr.	246
Ammerthal	Amberg-Sulzbach	Opf.	150
Amorbach, St.	Miltenberg	Ufr.	298
Ampfing	Mühlendorf a.Inn	OB	58
Andechs	Starnberg	OB	86
Anger	Berchtesgadener Land	OB	10
Ansbach	Kreisfreie Stadt	MFr.	230
Antdorf	Weilheim-Schongau	OB	96
Anzing	Ebersberg	OB	20
Apfeldorf	Landshut a.Lech	OB	48
Apfeltrach	Unterallgäu	Schw.	366
Arberg, M.	Ansbach	MFr.	233
Aresing	Neuburg-Schrobenhausen	OB	70
Arnbruck	Regen	NB	131
Arnschwang	Cham	Opf.	155
Arnstein, St.	Main-Spessart	Ufr.	306
Arnstorf, M.	Rottal-Inn	NB	134
Arrach	Cham	Opf.	155
Arzberg, St.	Wunsiedel/Fichtelgeb.	Ofr.	226
Aschach-Bäumenheim	Donau-Ries	Schw.	373
Ascha	Straubing-Bogen	NB	140
Aschaffenburg	Kreisfreie Stadt	Ufr.	269
Aschau a.Inn	Mühlendorf a.Inn	OB	58
Aschau i.Chiemgau	Rosenheim	OB	77
Aschheim	München	OB	63
Äßling	Ebersberg	OB	20
Attenhofen	Kelheim	NB	113
Attenkirchen	Freising	OB	35
Atting	Straubing-Bogen	NB	140
Au i.d.Hallertau, M.	Freising	OB	35
Aub, St.	Würzburg	Ufr.	318
Aubstadt	Rhön-Grabfeld	Ufr.	283

Gemeinde	Kreis	Reg.-Bez.	Seite
Auerbach	Deggendorf	NB	104
Auerbach i.d.OPf., St.	Amberg-Sulzbach	Opf.	151
Aufhausen	Regensburg	Opf.	172
Aufseß	Bayreuth	Ofr.	198
Augsburg	Kreisfreie Stadt	Schw.	326
Auhausen	Donau-Ries	Schw.	373
Aura a.d.Saale	Bad Kissingen	Ufr.	279
Aura i.Sinngrund	Main-Spessart	Ufr.	306
Aurach	Ansbach	MFr.	233
Aurachtal	Erlangen-Höchstadt	MFr.	242
Außernzell	Deggendorf	NB	104
Aying	München	OB	67
Aystetten	Augsburg	Schw.	333
B			
Baar-Ebenhausen	Pfaffenhofen a.d.Ilm	OB	73
Babenhausen, M.	Unterallgäu	Schw.	366
Babensham	Rosenheim	OB	77
Bach a.d.Donau	Regensburg	Opf.	172
Bachhagel	Dillingen a.d.Donau	Schw.	341
Bad Abbach, M.	Kelheim	NB	113
Bad Aibling, St.	Rosenheim	OB	77
Bad Alexandersbad	Wunsiedel/Fichtelgeb.	Ofr.	226
Bad Berneck/Ficht., St.	Bayreuth	Ofr.	198
Bad Birnbach, M.	Rottal-Inn	NB	135
Bad Bocklet, M.	Bad Kissingen	Ufr.	279
Bad Brückenau, St.	Bad Kissingen	Ufr.	279
Bad Endorf, M.	Rosenheim	OB	79
Bad Feilnbach	Rosenheim	OB	79
Bad Füssing	Passau	NB	124
Bad Heilbrunn	Bad Tölz-Wolfratshsn.	OB	12
Bad Kissingen, GKSt.	Bad Kissingen	Ufr.	279
Bad Königshofen/G., St.	Rhön-Grabfeld	Ufr.	285
Bad Kohlgrub	Garmisch-Partenkirchen	OB	44
Bad Neustadt/Saale, St.	Rhön-Grabfeld	Ufr.	283
Bad Reichenhall, GKSt.	Berchtesgadener Land	OB	10
Bad Steben, M.	Hof	Ofr.	211
Bad Tölz, St.	Bad Tölz-Wolfratshsn.	OB	13
Bad Wiessee	Miesbach	OB	54
Bad Windsheim, St.	Neustadt/Aisch-Bad W.	MFr.	254
Bad Worishofen, St.	Unterallgäu	Schw.	366
Bächingen a.d.Brenz	Dillingen a.d.Donau	Schw.	341
Bärnau, St.	Tirschenreuth	Opf.	184
Baierbach	Landshut	NB	118
Baierbrunn	München	OB	64
Baieren	Ebersberg	OB	21
Baiersdorf, St.	Erlangen-Höchstadt	MFr.	242
Baisweil	Ostallgäu	Schw.	359
Balderschwang	Oberallgäu	Schw.	380
Balzhausen	Günzburg	Schw.	345
Bamberg	Kreisfreie Stadt	Ofr.	190
Barbing	Regensburg	Opf.	172
Bastheim	Rhön-Grabfeld	Ufr.	284
Baudenbach, M.	Neustadt/Aisch-Bad W.	MFr.	254
Baunach, St.	Bamberg	Ofr.	192
Bayerbach	Rottal-Inn	NB	135
Bayerbach/Ergoldsbach	Landshut	NB	118
Bayerisch Eisenstein	Regen	NB	131
Bayerisch Gmain	Berchtesgadener Land	OB	10
Bayersoien	Garmisch-Partenkirchen	OB	44
Bayreuth	Kreisfreie Stadt	Ofr.	190
Bayrischzell	Miesbach	OB	54
Bechhofen, M.	Ansbach	MFr.	233
Beilngries, St.	Eichstätt	OB	25
Bellenberg	Neu-Ulm	Schw.	352
Benediktbeuern	Bad Tölz-Wolfratshsn.	OB	13
Benningen	Unterallgäu	Schw.	366
Beratzhausen, M.	Regensburg	Opf.	172
Berching, St.	Neumarkt i.d.Opf.	Opf.	161
Berchtesgaden, M.	Berchtesgadener Land	OB	10
Berg	Starnberg	OB	85
Berg	Hof	Ofr.	212
Berg b.Neumarkt/Opf.	Neumarkt i.d.Opf.	Opf.	162
Berg im Gau	Neuburg-Schrobenhausen	OB	70
Bergen	Traunstein	OB	89
Bergen	Weißenburg-Gunzenhaus.	MFr.	264
Bergheim	Neuburg-Schrobenhausen	OB	70
Bergkirchen	Dachau	OB	17
Berglern	Erding	OB	29
Bergsheinfeld	Schweinfurt	Ufr.	313
Bergtheim	Würzburg	Ufr.	318
Bernau a.Chiemsee	Rosenheim	OB	78
Bernbeuren	Weilheim-Schongau	OB	96
Berngau	Neumarkt i.d.Opf.	Opf.	162
Bernhardswald	Regensburg	Opf.	172
Bernried	Weilheim-Schongau	OB	96
Bernried	Deggendorf	NB	104
Bessenbach	Aschaffenburg	Ufr.	271
Betzenstein, St.	Bayreuth	Ofr.	198
Betzigau	Oberallgäu	Schw.	380
Beutelsbach	Passau	NB	124
Biberbach, M.	Augsburg	Schw.	333
Bibertal	Günzburg	Schw.	346
Biburg	Kelheim	NB	114
Bichl	Bad Tölz-Wolfratshsn.	OB	13
Bidingen	Ostallgäu	Schw.	359
Biebelried	Kitzingen	Ufr.	294

Gemeinde	Kreis	Reg.-Bez.	Seite
Bieberehren	Würzburg	UFr.	318
Biessenhofen	Ostallgäu	Schw.	359
Bindlach	Bayreuth	UFr.	199
Binswangen	Dillingen a.d.Donau	Schw.	341
Birgland	Amberg-Sulzbach	OPf.	151
Birkenfeld	Main-Spessart	UFr.	306
Bischberg	Bamberg	OFr.	192
Bischbrunn	Main-Spessart	UFr.	307
Bischofsgrün	Bayreuth	OFr.	199
Bischofsheim/Rhön, St.	Rhön-Grabfeld	UFr.	284
Bischofsmais	Regen	NB	131
Bischofswiesen	Berchtesgadener Land	OB	11
Bissingen, M.	Dillingen a.d.Donau	Schw.	341
Blaibach	Cham	OPf.	155
Blaichach	Oberallgäu	Schw.	380
Blankenbach	Aschaffenburg	UFr.	271
Blindheim	Dillingen a.d.Donau	Schw.	341
Bobingen, St.	Augsburg	Schw.	333
Bockhorn	Erding	OB	30
Bodenkirchen	Landshut	NB	119
Bodenmais, M.	Regen	NB	131
Bodenwöhr	Schwandorf	OPf.	178
Bodolz	Lindau (Bodensee)	Schw.	355
Böbing	Weilheim-Schongau	OB	96
Böbrach	Regen	NB	131
Böhen	Unterallgäu	Schw.	366
Böhmfeld	Eichstätt	OB	25
Bogen, St.	Straubing-Bogen	NB	141
BoiSTERlang	Oberallgäu	Schw.	380
Bonstetten	Augsburg	Schw.	333
Boos	Unterallgäu	Schw.	366
Brand	Tirschenreuth	OPf.	184
Brannenburg	Rosenheim	OB	78
Breitbrunn	Haßberge	UFr.	289
Breitbrunn a.Chiemsee	Rosenheim	OB	78
Breitenberg	Passau	NB	124
Breitenbrunn	Unterallgäu	Schw.	366
Breitenbrunn, M.	Neumarkt i.d.OPf.	OPf.	162
Breitengüßbach	Bamberg	OFr.	192
Breitenthal	Günzburg	Schw.	346
Brennberg	Regensburg	OPf.	172
Bruck	Ebersberg	OB	21
Bruck i.d.OPf., M.	Schwandorf	OPf.	178
Bruckberg	Landshut	NB	123
Bruckberg	Ansbach	MFr.	233
Bruckmühl, M.	Rosenheim	OB	78
Brunn	Regensburg	OPf.	173
Brunnen	Neuburg-Schrobenhausen	OB	70
Brunnthal	München	OB	64
Bubenreuth	Erlangen-Höchstadt	MFr.	242
Bubesheim	Günzburg	Schw.	346
Buch a.Buchrain	Erding	OB	30
Buch a.Erlbach	Landshut	NB	119
Buch a.Wald	Ansbach	MFr.	233
Buch, M.	Neu-Ulm	Schw.	352
Buchbach, M.	Mühldorf a.Inn	OB	58
Buchbrunn	Kitzingen	UFr.	294
Buchdorf	Donau-Ries	Schw.	373
Buchenberg, M.	Oberallgäu	Schw.	380
Buchhofen	Deggendorf	NB	105
Buchloe, St.	Ostallgäu	Schw.	359
Buckenhof	Erlangen-Höchstadt	MFr.	242
Büchenbach	Roth	MFr.	260
Büchlberg	Passau	NB	125
Bürgstadt, M.	Miltenberg	UFr.	299
Bütthard, M.	Würzburg	UFr.	318
Bundorf	Haßberge	UFr.	289
Burgau, St.	Günzburg	Schw.	346
Burgberg i.Allgäu	Oberallgäu	Schw.	381
Burgbernheim, St.	Neustadt/Aisch-Bad W.	MFr.	254
Burgebrach, M.	Bamberg	OFr.	192
Burggen	Weilheim-Schongau	OB	96
Burghaslach, M.	Neustadt/Aisch-Bad W.	MFr.	254
Burghausen, St.	Altötting	OB	5
Burgheim, M.	Neuburg-Schrobenhausen	OB	71
Burgkirchen a.d.Alz	Altötting	OB	5
Burgkunstadt, St.	Lichtenfels	OFr.	224
Burglauer	Rhön-Grabfeld	UFr.	288
Burglengenfeld, St.	Schwandorf	OPf.	178
Burgoberbach	Ansbach	MFr.	233
Burgpreppach, M.	Haßberge	UFr.	289
Burgsalach	Weißenburg-Gunzenhaus.	MFr.	264
Burgsinn, M.	Main-Spessart	UFr.	307
Burgthann	Nürnbergger Land	MFr.	249
Burgwindheim, M.	Bamberg	OFr.	193
Burk	Ansbach	MFr.	233
Burkardroth, M.	Bad Kissingen	UFr.	280
Burtenbach, M.	Günzburg	Schw.	346
Buttenheim, M.	Bamberg	OFr.	193
Buttenwiesen	Dillingen a.d.Donau	Schw.	342
Buxheim	Eichstätt	OB	25
Buxheim	Unterallgäu	Schw.	367

Gemeinde	Kreis	Reg.-Bez.	Seite
C			
Cadolzburg, M.	Fürth	MFr.	246
Castell	Kitzingen	UFr.	294
Cham, St.	Cham	OPf.	156
Chamerau	Cham	OPf.	156
Chieming	Traunstein	OB	89
Chiemsee	Rosenheim	OB	79
Coburg	Kreisfreie Stadt	OFr.	191
Collenberg	Miltenberg	UFr.	299
Colmberg, M.	Ansbach	MFr.	234
Creußen, St.	Bayreuth	OFr.	199
D			
Dachau, GKSt.	Dachau	OB	17
Dachsbach, M.	Neustadt/Aisch-Bad W.	MFr.	255
Daiting	Donau-Ries	Schw.	374
Dammbach	Aschaffenburg	UFr.	278
Dasing	Aichach-Friedberg	Schw.	329
Deggendorf, GKSt.	Deggendorf	NB	105
Deining	Neumarkt i.d.OPf.	OPf.	162
Deiningen	Donau-Ries	Schw.	374
Deisenhausen	Günzburg	Schw.	347
Denkendorf	Eichstätt	OB	26
Denklingen	Landsberg a.Lech	OB	48
Dentlein a.Forst, M.	Ansbach	MFr.	234
Dettelbach, St.	Kitzingen	UFr.	294
Deuerling	Regensburg	OPf.	173
Diebach	Ansbach	MFr.	234
Diedorf	Augsburg	Schw.	333
Diespeck	Neustadt/Aisch-Bad W.	MFr.	255
Dießen a.Ammersee, M.	Landsberg a.Lech	OB	48
Diethenhofen, M.	Ansbach	MFr.	234
Dietersburg	Rottal-Inn	NB	135
Dietersheim	Neustadt/Aisch-Bad W.	MFr.	255
Dieterskirchen	Schwandorf	UFr.	179
Dietfurt/Altmühl, St.	Neumarkt i.d.OPf.	OPf.	162
Dietmannsried, M.	Oberallgäu	Schw.	381
Dietramszell	Bad Tölz-Wolfratshsn.	OB	13
Dillingen/Donau, GKSt.	Dillingen a.d.Donau	Schw.	342
Dingolfing, St.	Dingolfing-Landau	NB	146
Dingolshausen	Schweinfurt	UFr.	313
Dinkelsbühl, St.	Ansbach	MFr.	234
Dinkelscherben, M.	Augsburg	Schw.	334
Dirlwang, M.	Unterallgäu	Schw.	367
Dittelbrunn	Schweinfurt	UFr.	313
Dittenheim	Weißenburg-Gunzenhaus.	MFr.	264
Dohlau	Hof	OFr.	212
Dörfler-Esbach	Coburg	OFr.	203
Dollnstein, M.	Eichstätt	OB	26
Dombühl, M.	Ansbach	MFr.	235
Donaustauf, M.	Regensburg	OPf.	173
Donauwörth, St.	Donau-Ries	Schw.	374
Donnersdorf	Schweinfurt	UFr.	313
Dorfen, St.	Erding	OB	30
Dorfprozelten	Miltenberg	UFr.	299
Dormitz	Forchheim	OFr.	206
Drachselsried	Regen	NB	131
Dürrlauringen	Günzburg	Schw.	347
Dürrewangen, M.	Ansbach	MFr.	235
Duggendorf	Regensburg	OPf.	173
Durach	Oberallgäu	Schw.	381

Gemeinde	Kreis	Reg.-Bez.	Seite
E			
Ebelsbach	Haßberge	UFr.	289
Ebensfeld, M.	Lichtenfels	OFr.	224
Eberfing	Weilheim-Schongau	OB	97
Ebermannsdorf	Amberg-Sulzbach	OPf.	151
Ebermannsdorf, St.	Forchheim	OFr.	206
Ebern, St.	Haßberge	UFr.	289
Ebersberg, St.	Ebersberg	OB	21
Ebersdorf b.Coburg	Coburg	OFr.	204
Ebershausen	Günzburg	Schw.	347
Ebnath	Tirschenreuth	OPf.	184
Ebrach, M.	Bamberg	OFr.	193
Eching	Freising	OB	35
Eching	Landshut	NB	119
Eching a.Ammersee	Landsberg a.Lech	OB	48
Eckental, M.	Erlangen-Höchstadt	MFr.	243
Eckersdorf	Bayreuth	OFr.	199
Edelsfeld	Amberg-Sulzbach	OPf.	151
Ederheim	Donau-Ries	Schw.	374
Edling	Rosenheim	OB	79
Effeltrich	Forchheim	OFr.	207
Egenhofen	Fürstenfeldbruck	OB	39
Egg a.d.Günz	Unterallgäu	Schw.	367
Eggfelden, St.	Rottal-Inn	NB	135
Eggenthal	Ostallgäu	Schw.	360

Gemeinde	Kreis	Reg.-Bez.	Seite
Egglham	Rottal-Inn	NB	135
Egglkofen	Mühdorf a.Inn	OB	58
Eggolsheim, M.	Forchheim	OFR.	207
Eggstätt	Rosenheim	OB	79
Eging a.See, M.	Passau	NB	125
Egling	Weilheim-Schongau	OB	97
Egling	Bad Tölz-Wolfratshsn.	OB	14
Egling a.d.Paar	Landsberg a.Lech	OB	49
Egloffstein, M.	Forchheim	OFR.	207
Egmating	Ebersberg	OB	21
Egweil	Eichstätt	OB	26
Ehekirchen	Neuburg-Schrobenhausen	OB	71
Ehingen	Ansbach	MFR.	235
Ehingen	Augsburg	Schw.	334
Ehingen a.Ries	Donau-Ries	Schw.	374
Eibelstadt, St.	Würzburg	UFR.	318
Eichenau	Fürstenfeldbruck	OB	40
Eichenbühl	Miltenberg	UFR.	299
Eichendorf, M.	Dingolfing-Landau	NB	146
Eichstätt, GKSt.	Eichstätt	OB	26
Eiselfing	Rosenheim	OB	79
Eisenberg	Ostallgäu	Schw.	360
Eisenheim, M.	Würzburg	UFR.	322
Eisingen	Würzburg	UFR.	319
Eitensheim	Eichstätt	Schw.	26
Eitting	Erding	OB	30
Elchingen	Neu-Ulm	Schw.	354
Elfershausen, M.	Bad Kissingen	UFR.	280
Ellgau	Augsburg	Schw.	334
Ellingen, St.	Weißenburg-Gunzenhaus.	MFR.	264
Ellzee	Günzburg	Schw.	347
Elsendorf	Kelheim	NB	116
Elsenfeld, M.	Miltenberg	UFR.	299
Eltmann, St.	Haßberge	UFR.	290
Emersacker	Augsburg	Schw.	334
Emmering	Ebersberg	OB	24
Emmering	Fürstenfeldbruck	OB	40
Emmerting	Altötting	OB	6
Emskirchen, M.	Neustadt/Aisch-Bad W.	MFR.	255
Emtmannsberg	Bayreuth	OFR.	199
Engelsberg	Traunstein	OB	89
Engelthal	Nürnberger Land	MFR.	249
Ensdorf	Amberg-Sulzbach	OPf.	151
Eppenschlag	Freyung-Grafenau	NB	109
Eppishausen	Unterallgäu	Schw.	367
Erbendorf, St.	Tirschenreuth	OPf.	185
Erding, St.	Erding	OB	30
Erdweg	Dachau	OB	18
Eresing	Landsberg a.Lech	OB	49
Ergersheim	Neustadt/Aisch-Bad W.	MFR.	255
Ergolding, M.	Landshut	NB	119
Ergoldsbach, M.	Landshut	NB	119
Erharting	Mühdorf a.Inn	OB	58
Ering	Rottal-Inn	NB	136
Erkheim, M.	Unterallgäu	Schw.	367
Erlabrunn	Würzburg	UFR.	319
Erlangen	Kreisfreie Stadt	MFR.	230
Erlbach	Altötting	OB	6
Erlenbach a.Main, St.	Miltenberg	UFR.	300
Erlenbach/Marktheiden.	Main-Spessart	UFR.	307
Ernschlag	Pfaffenhofen a.d.Ilm	OB	73
Eschau, M.	Miltenberg	UFR.	300
Eschenbach i.d.OPf., St	Neustadt a.d.Waldnaab	OPf.	166
Eschenlohe	Garmisch-Partenkirchen	OB	45
Eschlkam, M.	Cham	OPf.	156
Eslarn, M.	Neustadt a.d.Waldnaab	OPf.	166
Esselbach	Main-Spessart	UFR.	307
Essenbach	Landshut	NB	120
Essing, M.	Kelheim	NB	114
Estenfeld	Würzburg	UFR.	319
Ettal	Garmisch-Partenkirchen	OB	45
Ettenstatt	Weißenburg-Gunzenhaus.	MFR.	265
Ettringen	Unterallgäu	Schw.	367
Etzelwang	Amberg-Sulzbach	OPf.	153
Etzenricht	Neustadt a.d.Waldnaab	OPf.	166
Euerbach	Schweinfurt	UFR.	313
Euerdorf, M.	Bad Kissingen	UFR.	280
Eurasburg	Bad Tölz-Wolfratshsn.	OB	14
Eurasburg	Aichach-Friedberg	Schw.	329
Eußenheim	Main-Spessart	UFR.	307

F

Fahrenzhausen	Freising	OB	35
Falkenberg	Rottal-Inn	NB	136
Falkenberg, M.	Tirschenreuth	OPf.	185
Falkenfels	Straubing-Bogen	NB	141
Falkenstein, M.	Cham	OPf.	156
Farchant	Garmisch-Partenkirchen	OB	45
Faulbach	Miltenberg	UFR.	300
Feichten a.d.Alz	Altötting	OB	6
Feilitzsch	Hof	OFR.	212
Feldafing	Starnberg	OB	86
Feldkirchen	München	OB	64
Feldkirchen	Straubing-Bogen	NB	141
Feldkirchen-Westerham	Rosenheim	OB	80
Fellen	Main-Spessart	UFR.	308
Fellheim	Unterallgäu	Schw.	368

Gemeinde	Kreis	Reg.-Bez.	Seite
Fensterbach	Schwandorf	OPf.	179
Feucht, M.	Nürnberger Land	MFR.	249
Feuchtwangen, St.	Ansbach	MFR.	235
Fichtelberg	Bayreuth	OFR.	199
Finning	Landsberg a.Lech	OB	49
Finningen	Dillingen a.d.Donau	Schw.	344
Finsing	Erding	OB	31
Fischach, M.	Augsburg	Schw.	334
Fischbachau	Miesbach	OB	54
Fischen i.Allgäu	Oberallgäu	Schw.	381
Flachslanden, M.	Ansbach	MFR.	235
Fladungen, St.	Rhön-Grabfeld	UFR.	284
Flintsbach a.Inn	Rosenheim	OB	80
Floß, M.	Neustadt a.d.Waldnaab	OPf.	166
Flossenbürg	Neustadt a.d.Waldnaab	OPf.	166
Forchheim, GKSt.	Forchheim	OFR.	207
Forheim	Donau-Ries	Schw.	374
Forstern	Erding	OB	31
Forstinning	Ebersberg	OB	21
Frammersbach, M.	Main-Spessart	UFR.	308
Frankenwinheim	Schweinfurt	UFR.	314
Frasdorf	Rosenheim	OB	80
Frauenau	Regen	NB	132
Frauenneuharting	Ebersberg	OB	21
Fraunberg	Erding	OB	31
Freihung, M.	Amberg-Sulzbach	OPf.	151
Freilassing, St.	Berchtesgadener Land	OB	11
Freising, GKSt.	Freising	OB	36
Fremdingen	Donau-Ries	Schw.	374
Frensdorf	Bamberg	OFR.	193
Freudenberg	Amberg-Sulzbach	OPf.	152
Freystadt, St.	Neumarkt i.d.OPf.	OPf.	162
Freyung, St.	Freyung-Grafenau	NB	109
Frickenhausen a.Main, M	Würzburg	UFR.	319
Fridolfing	Traunstein	OB	90
Friedberg, St.	Aichach-Friedberg	Schw.	329
Friedenfels	Tirschenreuth	OPf.	185
Friesenried	Ostallgäu	Schw.	360
Frontenhausen, M.	Dingolfing-Landau	NB	146
Fuchsmühl, M.	Tirschenreuth	OPf.	185
Fuchsstadt	Bad Kissingen	UFR.	280
Fuchstal	Landsberg a.Lech	OB	49
Fünfstetten	Donau-Ries	Schw.	375
Fürsteneck	Freyung-Grafenau	NB	109
Fürstenfeldbruck, St.	Fürstenfeldbruck	OB	40
Fürstenstein	Passau	NB	125
Fürstenzell, M.	Passau	NB	125
Fürth	Kreisfreie Stadt	MFR.	231
Füssen, St.	Ostallgäu	Schw.	360
Furth	Landshut	NB	120
Furth i.Wald, St.	Cham	OPf.	156

G

Gablingen	Augsburg	Schw.	334
Gachenbach	Neuburg-Schrobenhausen	OB	71
Gädheim	Haßberge	UFR.	290
Gaimersheim, M.	Eichstätt	OB	26
Gaißach	Bad Tölz-Wolfratshsn.	OB	14
Gallmertsgraben	Neustadt/Aisch-Bad W.	MFR.	255
Gammelsdorf	Freising	OB	36
Gangkofen, M.	Rottal-Inn	NB	136
Garching a.d.Alz	Altötting	OB	6
Garching b.München	München	OB	64
Garmisch-Partenk., M.	Garmisch-Partenkirchen	OB	45
Gars a.Inn, M.	Mühdorf a.Inn	OB	59
Gattendorf	Hof	OFR.	212
Gaukönigshofen	Würzburg	UFR.	319
Gauting	Starnberg	OB	86
Gebenbach	Amberg-Sulzbach	OPf.	152
Gebstättel	Ansbach	MFR.	235
Gefrees, St.	Bayreuth	OFR.	200
Geiersthal	Regen	NB	132
Geiselbach	Aschaffenburg	UFR.	272
Geiselhöring, St.	Straubing-Bogen	NB	141
Geiselwind, M.	Kitzingen	UFR.	294
Geisenfeld, St.	Pfaffenhofen a.d.Ilm	OB	74
Geisenhausen, M.	Landshut	NB	120
Gelchsheim, M.	Würzburg	UFR.	319
Geldersheim	Schweinfurt	UFR.	314
Geltendorf	Landsberg a.Lech	OB	49
Gemünden a.Main, St.	Main-Spessart	UFR.	308
Genderkingen	Donau-Ries	Schw.	375
Georgenberg	Neustadt a.d.Waldnaab	OPf.	166
Georgensgmünd	Roth	MFR.	261
Gerach	Bamberg	OFR.	193
Geratskirchen	Rottal-Inn	NB	136
Gerbrunn	Würzburg	UFR.	319
Geretsried, St.	Bad Tölz-Wolfratshsn.	OB	14
Gerhardshofen	Neustadt/Aisch-Bad W.	MFR.	255
Germaringen	Ostallgäu	Schw.	360
Germering	Fürstenfeldbruck	OB	41
Geroda, M.	Bad Kissingen	UFR.	280
Geroldsgrün	Hof	OFR.	212
Geroldshausen	Würzburg	UFR.	320
Gerolfingen	Ansbach	MFR.	236
Geroltsbach	Pfaffenhofen a.d.Ilm	OB	74
Gerolzshofen, St.	Schweinfurt	UFR.	314

Gemeinde	Kreis	Reg.-Bez.	Seite
Gersthofen, St.	Augsburg	Schw.	335
Gerzen	Landshut	NB	120
Gesees	Bayreuth	Ofr.	200
Geslau	Ansbach	MFr.	236
Gessertshausen	Augsburg	Schw.	335
Gestratz	Lindau (Bodensee)	Schw.	356
Giebelstadt, M.	Würzburg	Ufr.	320
Gilching	Starnberg	OB	86
Glashütten	Bayreuth	Ofr.	200
Glattbach	Aschaffenburg	Ufr.	272
Gleiritsch	Schwandorf	OPf.	179
Gleißenberg	Cham	OPf.	157
Glött	Dillingen a.d.Donau	Schw.	342
Glonn, M.	Ebersberg	OB	22
Gmund a.Tegernsee	Miesbach	OB	54
Gnotzheim, M.	Weißenburg-Gunzenhaus.	MFr.	265
Gochsheim	Schweinfurt	Ufr.	314
Görisried	Ostallgäu	Schw.	360
Gössenheim	Main-Spessart	Ufr.	308
Göpsweinstein, M.	Forchheim	Ofr.	208
Goldbach	Aschaffenburg	Ufr.	272
Goldkronach, St.	Bayreuth	Ofr.	200
Gollhofen	Neustadt/Aisch-Bad W.	MFr.	256
Gotteszell	Regen	NB	132
Gottfrieding	Dingolfing-Landau	NB	146
Graben	Augsburg	Schw.	335
Grabenstätt	Traunstein	OB	90
Gräfelting	München	OB	64
Gräfenberg, St.	Forchheim	Ofr.	208
Gräfdorf	Main-Spessart	Ufr.	308
Grafenau, St.	Freyung-Grafenau	NB	109
Grafengehaig, M.	Kulmbach	Ofr.	220
Grafenrheinfeld	Schweinfurt	Ufr.	314
Grafenwiesen	Cham	OPf.	157
Grafenwöhr, St.	Neustadt a.d.Waldnaab	OPf.	166
Grafring b.München, St.	Ebersberg	OB	22
Grafling	Deggendorf	NB	105
Grafrath	Fürstenfeldbruck	OB	41
Grainau	Garmisch-Partenkirchen	OB	45
Grainet	Freyung-Grafenau	NB	109
Grasbrunn	München	OB	65
Grassau, M.	Traunstein	OB	90
Grattersdorf	Deggendorf	NB	105
Greding, St.	Roth	MFr.	261
Greifenberg	Landsberg a.Lech	OB	50
Greiling	Bad Tolz-Wolfratshsn.	OB	15
Gremsdorf	Erlangen-Höchstadt	MFr.	243
Grettstadt	Schweinfurt	Ufr.	314
Greußenheim	Würzburg	Ufr.	320
Griesbach i.Rottal, St.	Passau	NB	125
Griesstätt	Rosenheim	OB	80
Gröbenzell	Fürstenfeldbruck	OB	41
Grönenbach, M.	Unterallgäu	Schw.	368
Großaitingen	Augsburg	Schw.	335
Großbardorf	Rhön-Grabfeld	Ufr.	284
Großbeibstadt	Rhön-Grabfeld	Ufr.	284
Großenseebach	Erlangen-Höchstadt	MFr.	243
Großhabersdorf	Fürth	MFr.	246
Großheirath	Coburg	Ofr.	204
Großheubach, M.	Miltenberg	Ufr.	301
Großkarolinenfeld	Rosenheim	OB	80
Großlangheim, M.	Kitzingen	Ufr.	294
Großmehring	Eichstätt	OB	27
Großostheim, M.	Aschaffenburg	Ufr.	273
Großwallstadt	Miltenberg	Ufr.	301
Großweil	Garmisch-Partenkirchen	OB	45
Grub a.Forst	Coburg	Ofr.	204
Grünenbach	Lindau (Bodensee)	Schw.	356
Grünwald	München	OB	65
Gstadt a.Chiemsee	Rosenheim	OB	80
Güntersleben	Würzburg	Ufr.	320
Günzsch	Ostallgäu	Schw.	361
Günzburg, GKSt.	Günzburg	Schw.	347
Gundelfingen/Donau, St.	Dillingen a.d.Donau	Schw.	342
Gundelsheim	Bamberg	Ofr.	193
Gundremmingen	Günzburg	Schw.	348
Gunzenhausen, St.	Weißenburg-Gunzenhaus.	MFr.	265
Guteneck	Schwandorf	OPf.	179
Gutenstetten	Neustadt/Aisch-Bad W.	MFr.	256
Guttenberg	Kulmbach	Ofr.	220

H

Haag	Bayreuth	Ofr.	200
Haag a.d.Amper	Freising	OB	36
Haag i.OB, M.	Mühlendorf a.Inn	OB	59
Haar	München	OB	65
Haarbach	Passau	NB	126
Habach	Weilheim-Schongau	OB	97
Hafenlohr	Main-Spessart	Ufr.	308
Hagelstätt	Regensburg	OPf.	173
Hagenbüchach	Neustadt/Aisch-Bad W.	MFr.	256
Hahnbach, M.	Amberg-Sulzbach	OPf.	152
Haibach	Straubing-Bogen	NB	141
Haibach	Aschaffenburg	Ufr.	273
Haidmühle	Freyung-Grafenau	NB	110
Haimhausen	Dachau	OB	18
Haiming	Altötting	OB	6

Gemeinde	Kreis	Reg.-Bez.	Seite
Hainsfarth	Donau-Ries	Schw.	375
Halblech	Ostallgäu	Schw.	364
Haldenwang	Günzburg	Schw.	348
Haldenwang	Oberallgäu	Schw.	381
Halting	Rosenheim	OB	81
Hallbergmoos	Freising	OB	36
Hallerndorf	Forchheim	Ofr.	208
Hallstadt, St.	Bamberg	Ofr.	194
Halsbach	Altötting	OB	7
Hammelburg, St.	Bad Kissingen	Ufr.	280
Happurg	Nürnberger Land	MFr.	249
Harburg (Schwaben), St.	Donau-Ries	Schw.	375
Harsdorf	Kulmbach	Ofr.	220
Hartenstein	Nürnberger Land	MFr.	250
Haselbach	Straubing-Bogen	NB	141
Hasloch	Main-Spessart	Ufr.	309
Haßfurt, St.	Haßberge	Ufr.	290
Hattenhofen	Fürstenfeldbruck	OB	42
Haundorf	Weißenburg-Gunzenhaus.	MFr.	265
Haunsheim	Dillingen a.d.Donau	Schw.	342
Hausen	Kelheim	NB	114
Hausen	Forchheim	Ofr.	208
Hausen	Rhön-Grabfeld	Ufr.	284
Hausen	Miltenberg	Ufr.	301
Hausen b.Würzburg	Würzburg	Ufr.	320
Hausham	Miesbach	OB	55
Hauzenberg, St.	Passau	NB	126
Hawangen	Unterallgäu	Schw.	368
Hebertsfelden	Rottal-Inn	NB	136
Hebertshausen	Dachau	OB	18
Heideck, St.	Roth	MFr.	261
Heidenheim, M.	Weißenburg-Gunzenhaus.	MFr.	265
Heidenbrücken	Aschaffenburg	Ufr.	273
Heiligenstadt i.OFr., M	Bamberg	Ofr.	194
Heilsbronn, St.	Ansbach	MFr.	236
Heimbuchenthal	Aschaffenburg	Ufr.	274
Heimenkirch, M.	Lindau (Bodensee)	Schw.	356
Heimertingen	Unterallgäu	Schw.	368
Heinersreuth	Bayreuth	Ofr.	200
Heinrichsthal	Aschaffenburg	Ufr.	274
Heldenstein	Mühdorf a.Inn	OB	59
Helmbrechts, St.	Hof	Ofr.	212
Helmstadt, M.	Würzburg	Ufr.	320
Hemau, St.	Regensburg	OPf.	173
Hemhofen	Erlangen-Höchstadt	MFr.	243
Hemmersheim	Neustadt/Aisch-Bad W.	MFr.	256
Hendungen	Rhön-Grabfeld	Ufr.	285
Henfenfeld	Nürnberger Land	MFr.	250
Hengersberg, M.	Deggendorf	NB	105
Hepberg	Eichstätt	OB	27
Herbstadt	Rhön-Grabfeld	Ufr.	285
Heretsried	Augsburg	Schw.	335
Hergatz	Lindau (Bodensee)	Schw.	358
Hergensweiler	Lindau (Bodensee)	Schw.	356
Heroldsbach	Forchheim	Ofr.	208
Heroldsberg, M.	Erlangen-Höchstadt	MFr.	243
Herrrieden, St.	Ansbach	MFr.	236
Herrngiersdorf	Kelheim	NB	114
Herrsching a.Ammersee	Starnberg	OB	87
Hersbruck, St.	Nürnberger Land	MFr.	250
Herzogenaurach, St.	Erlangen-Höchstadt	MFr.	243
Heßdorf	Erlangen-Höchstadt	MFr.	244
Hettenshausen	Pfaffenhofen a.d.Ilm	OB	74
Hettstadt	Würzburg	Ufr.	320
Hetzles	Forchheim	Ofr.	209
Heustreu	Rhön-Grabfeld	Ufr.	285
Hilgertshausen-Tandern	Dachau	OB	20
Hilpoltstein, St.	Roth	MFr.	261
Hiltenfingen	Augsburg	Schw.	336
Hiltpoltstein, M.	Forchheim	Ofr.	209
Himmelkron	Kulmbach	Ofr.	220
Himmelstätt	Main-Spessart	Ufr.	309
Hindelang, M.	Oberallgäu	Schw.	382
Hinterschmiding	Freyung-Grafenau	NB	110
Hirschaid, M.	Bamberg	Ofr.	194
Hirschau, St.	Amberg-Sulzbach	OPf.	152
Hirschbach	Amberg-Sulzbach	OPf.	152
Hitzhofen	Eichstätt	OB	27
Hochstadt a.Main	Lichtenfels	Ofr.	224
Höchberg	Würzburg	Ufr.	321
Höchheim	Rhön-Grabfeld	Ufr.	285
Höchstadt/Aisch, St.	Erlangen-Höchstadt	MFr.	244
Höchstadt/Donau, St.	Dillingen a.d.Donau	Schw.	343
Höchstadt/Fichtelgeb.	Wunsiedel/Fichtelgeb.	Ofr.	227
Höhenkirchen-Sieg.	München	OB	65
Hörgertshausen	Freising	OB	36
Hörsbach, M.	Aschaffenburg	Ufr.	274
Höslwang	Rosenheim	OB	81
Höttingen	Weißenburg-Gunzenhaus.	MFr.	266
Hof	Kreisfreie Stadt	Ofr.	191
Hofheim i.Ufr., St.	Haßberge	Ufr.	290
Hofkirchen, M.	Passau	NB	126
Hofstetten	Passau	OB	50
Hohenaltheim	Landsberg a.Lech	OB	50
Hohenau	Donau-Ries	Schw.	375
Hohenberg a.d.Eger, St.	Freyung-Grafenau	NB	110
Hohenbrunn	Wunsiedel/Fichtelgeb.	Ofr.	227
Hohenbrunn	München	OB	66
Hohenburg, M.	Amberg-Sulzbach	OPf.	152
Hohenfels, M.	Neumarkt i.d.OPf.	OPf.	163
Hohenfurch	Weilheim-Schongau	OB	97
Hohenkammer	Freising	OB	37
Hohenlinden	Ebersberg	OB	22

Gemeinde	Kreis	Reg.-Bez.	Seite
Hohenpeißenberg	Weilheim-Schongau	OB	97
Hohenpolding	Erding	OB	31
Hohenroth	Rhön-Grabfeld	UFR.	285
Hohenhann	Landshut	NB	120
Hohenwart, M.	Pfaffenhofen a.d.Ilm	OB	74
Hohenwarth	Cham	OPf.	157
Hollenbach	Aichach-Friedberg	Schw.	330
Hollfeld, St.	Bayreuth	OFR.	200
Hollstadt	Rhön-Grabfeld	UFR.	285
Holzgünz	Unterallgäu	Schw.	368
Holzheim	Dillingen a.d.Donau	Schw.	343
Holzheim	Neu-Ulm	Schw.	352
Holzheim	Donau-Ries	Schw.	375
Holzheim a.Forst	Regensburg	OPf.	173
Holzkirchen	Würzburg	UFR.	321
Holzkirchen, M.	Miesbach	OB	55
Hopferau	Ostallgäu	Schw.	360
Horgau	Augsburg	Schw.	336
Huglfing	Weilheim-Schongau	OB	97
Huisheim	Donau-Ries	Schw.	375
Hummeltal	Bayreuth	OFR.	201
Hunderdorf	Straubing-Bogen	NB	142
Hunding	Deggendorf	NB	106
Hurlach	Landsberg a.Lech	OB	50
Hutthurm, M.	Passau	NB	126

I

Ichenhausen, St.	Günzburg	Schw.	348
Icking	Bad Tölz-Wolfratshsn.	OB	15
Iffeldorf	Weilheim-Schongau	OB	97
Igensdorf, M.	Forchheim	OFR.	209
Iggensbach	Deggendorf	NB	106
Igling	Landsberg a.Lech	OB	50
Ihrlerstein	Kelheim	NB	114
Illertissen, St.	Neu-Ulm	Schw.	353
Illesheim	Neustadt/Aisch-Bad W.	MFR.	256
Illschwang	Amberg-Sulzbach	OPf.	153
Ilmmünster	Pfaffenhofen a.d.Ilm	OB	74
Immenreuth	Tirschenreuth	OPf.	185
Immenstadt/Allgäu, St.	Oberallgäu	Schw.	382
Inchenhofen, M.	Aichach-Friedberg	Schw.	330
Ingenried	Weilheim-Schongau	OB	98
Ingolstadt	Kreisfreie Stadt	OB	2
Innerzell	Freyung-Grafenau	NB	110
Inning a.Ammersee	Starnberg	OB	87
Inning a.Holz	Erding	OB	32
Insingen	Ansbach	MFR.	236
Inzell	Traunstein	UFR.	90
Iphofen, St.	Kitzingen	UFR.	295
Ippesheim, M.	Neustadt/Aisch-Bad W.	MFR.	256
Ipshiem, M.	Neustadt/Aisch-Bad W.	MFR.	256
Irchenrieth	Neustadt a.d.Waldnaab	OPf.	167
Irlbach	Straubing-Bogen	NB	142
Irschenberg	Miesbach	OB	55
Irsee, M.	Ostallgäu	Schw.	361
Isen, M.	Erding	OB	32
Ismaning	München	OB	66
Issigau	Hof	OFR.	212
Itzgrund	Coburg	OFR.	204

J

Jachenau	Bad Tölz-Wolfratshsn.	OB	15
Jandelsbrunn	Freyung-Grafenau	NB	110
Jengen	Ostallgäu	Schw.	361
Jesenwang	Fürstenfeldbruck	OB	42
Jettenbach	Mühlendorf a.Inn	OB	59
Jettingen-Scheppach, M.	Günzburg	Schw.	348
Jetzendorf	Pfaffenhofen a.d.Ilm	OB	74
Johannesberg	Aschaffenburg	UFR.	274
Johanniskirchen	Rottal-Inn	NB	136
Julbach	Rottal-Inn	NB	137

K

Kahl a.Main	Aschaffenburg	UFR.	274
kaishheim, M.	Donau-Ries	Schw.	376
Kalchreuth	Erlangen-Höchststadt	MFR.	244
Kallmünz, M.	Regensburg	OPf.	174
Kaltental, M.	Ostallgäu	Schw.	361
Kammeltal	Günzburg	Schw.	349
Kammerstein	Roth	MFR.	262
Kammlach	Unterallgäu	Schw.	370
Karbach, M.	Main-Spessart	UFR.	309
Karlsfeld	Dachau	OB	18
Karlschuld	Neuburg-Schrobenhausen	OB	71
Karlskron	Neuburg-Schrobenhausen	OB	71
Karlstadt, St.	Main-Spessart	UFR.	309
Karlstein a.Main	Aschaffenburg	UFR.	271

Gemeinde	Kreis	Reg.-Bez.	Seite
Karsbach	Main-Spessart	UFR.	309
Kasendorf, M.	Kulmbach	OFR.	220
Kastl	Altötting	OB	7
Kastl	Tirschenreuth	OPf.	185
Kastl, M.	Amberg-Sulzbach	OPf.	153
Kaufbeuren	Kreisfreie Stadt	Schw.	327
Kaufering	Landsberg a.Lech	OB	50
Kelheim, St.	Kelheim	NB	115
Kellmünz a.d.Iller, M.	Neu-Ulm	Schw.	353
Kemmern	Bamberg	OFR.	194
Kemnath, St.	Tirschenreuth	OPf.	186
Kempton (Allgäu)	Kreisfreie Stadt	Schw.	327
Kettershausen	Unterallgäu	Schw.	373
Kiefersfelden	Rosenheim	OB	81
Kienberg	Traunstein	OB	90
Kinding, M.	Eichstätt	OB	27
Kinsau	Landsberg a.Lech	OB	51
Kipfenberg, M.	Eichstätt	OB	27
Kirchanschörling	Traunstein	OB	91
Kirchberg	Erding	OB	32
Kirchberg	Regen	NB	132
Kirchdorf	Mühlendorf a.Inn	OB	59
Kirchdorf	Kelheim	NB	115
Kirchdorf a.d.Amper	Freising	OB	37
Kirchdorf a.Inn	Rottal-Inn	NB	137
Kirchdorf i.Wald	Regen	NB	132
Kirchehrenbach	Forchheim	OFR.	209
Kirchendemenreuth	Neustadt a.d.Waldnaab	OPf.	167
Kirchenlamitz, St.	Wunsiedel/Fichtelgeb.	OFR.	227
Kirchenpingarten	Bayreuth	OFR.	201
Kirchensittenbach	Nürnberg Land	MFR.	250
Kirchentumbach, M.	Neustadt a.d.Waldnaab	OPf.	167
Kirchham	Passau	NB	126
Kirchhaslach	Unterallgäu	Schw.	368
Kirchheim	Würzburg	UFR.	321
Kirchheim b.München	München	OB	66
Kirchheim i.Schw., M.	Unterallgäu	Schw.	368
Kirchlauter	Haßberge	UFR.	291
Kirchroth	Straubing-Bogen	NB	142
Kirchseon, M.	Ebersberg	OB	22
Kirchweidach	Altötting	OB	7
Kirchzell, M.	Miltenberg	UFR.	301
Kissing	Aichach-Friedberg	Schw.	330
Kist	Würzburg	UFR.	321
Kitzingen, GKSt.	Kitzingen	UFR.	295
Kleinaitingen	Augsburg	Schw.	336
Kleinheubach, M.	Miltenberg	UFR.	302
Kleinkahl	Aschaffenburg	UFR.	275
Kleinlangheim, M.	Kitzingen	UFR.	295
Kleinostheim	Aschaffenburg	UFR.	275
Kleinrinderfeld	Würzburg	UFR.	321
Kleinsendelbach	Forchheim	OFR.	209
Kleinwallstadt, M.	Miltenberg	UFR.	302
Klingenberg a.Main, St.	Miltenberg	UFR.	302
Klosterlechfeld	Augsburg	Schw.	336
Knetzgau	Haßberge	UFR.	291
Kochel a.See	Bad Tölz-Wolfratshsn.	OB	15
Koditz	Hof	OFR.	213
Ködnitz	Kulmbach	OFR.	221
Köfering	Regensburg	OPf.	174
Königsberg i.Bay., St.	Haßberge	UFR.	291
Königsbrunn, St.	Augsburg	Schw.	336
Königsdorf	Bad Tölz-Wolfratshsn.	OB	15
Königsfeld	Bamberg	OFR.	194
Königsmoos	Neuburg-Schrobenhausen	OB	73
Königstein, M.	Amberg-Sulzbach	OPf.	153
Kösching, M.	Eichstätt	OB	27
Köblarn, M.	Passau	NB	127
Kötz	Günzburg	Schw.	349
Kötzting, St.	Cham	OPf.	157
Kohlberg, M.	Neustadt a.d.Waldnaab	OPf.	167
Kolbermoor, St.	Rosenheim	OB	81
Kolitzheim	Schweinfurt	UFR.	315
Kollnburg	Regen	NB	132
Konnernreuth, M.	Tirschenreuth	OPf.	186
Konradsreuth	Hof	OFR.	213
Konzell	Straubing-Bogen	NB	142
Kottgeisering	Fürstenfeldbruck	OB	42
Krafftisried	Ostallgäu	Schw.	361
Kraiburg a.Inn, M.	Mühlendorf a.Inn	OB	59
Krailling	Starnberg	OB	87
Kranzberg	Freising	OB	37
Kreuth	Miesbach	OB	56
Kreuzwertheim, M.	Main-Spessart	UFR.	309
Kröning	Landshut	NB	120
Krombach	Aschaffenburg	UFR.	275
Kronach, St.	Kronach	OFR.	216
Kronburg	Unterallgäu	Schw.	368
Krün	Garmisch-Partenkirchen	OB	46
Krumbach (Schwaben), St.	Günzburg	Schw.	349
Krumennaab	Tirschenreuth	OPf.	186
Kühbach, M.	Aichach-Friedberg	Schw.	330
Kühlenthal	Augsburg	Schw.	336
Kümmersbruck	Amberg-Sulzbach	OPf.	153
Künzing	Deggendorf	NB	106
Küps, M.	Kronach	OFR.	216
Kürnach	Würzburg	UFR.	321
Kulmain	Tirschenreuth	OPf.	186
Kulmbach, GKSt.	Kulmbach	OFR.	221
Kumhausen	Landshut	NB	121
Kunreuth	Forchheim	OFR.	209
Kupferberg, St.	Kulmbach	OFR.	221

Gemeinde	Kreis	Reg.-Bez.	Seite
Kutzenhausen	Augsburg	Schw.	337
L			
Laaber, M.	Regensburg	Opf.	174
Laberweinting	Straubing-Bogen	NB	142
Lachen	Unterallgäu	Schw.	369
Lalling	Deggendorf	NB	106
Lam, M.	Cham	Opf.	157
Lamerdingen	Ostallgäu	Schw.	361
Landau a.d.Isar, St.	Dingolfing-Landau	NB	146
Landensberg	Günzburg	Schw.	349
Landsberg a. Lech, GKSt.	Landsberg a. Lech	OB	51
Landsberied	Fürstenfeldbruck	OB	42
Landshut	Kreisfreie Stadt	NB	103
Langdorf	Regen	NB	132
Langenaltheim	Weißenburg-Gunzenhaus.	MFr.	266
Langenbach	Freising	OB	37
Langenfeld	Neustadt/Aisch-Bad W.	MFr.	257
Langenmosen	Neuburg-Schrobenhausen	OB	72
Langenneufnach	Augsburg	Schw.	337
Langenpreising	Erding	OB	32
Langensendelbach	Forchheim	Ofr.	209
Langenzenn, St.	Fürth	MFr.	246
Langerringen	Augsburg	Schw.	337
Langfurth	Ansbach	MFr.	236
Langquaid, M.	Kelheim	NB	115
Langweid a. Lech	Augsburg	Schw.	337
Lappersdorf	Regensburg	Opf.	174
Lauben	Unterallgäu	Schw.	369
Lauben	Oberallgäu	Schw.	382
Laudenbach	Miltenberg	Ufr.	302
Lauf a.d. Pegnitz, St.	Nürnberg Land	MFr.	250
Laufach	Aschaffenburg	Ufr.	275
Laufen, St.	Berchtesgadener Land	OB	11
Laugna	Dillingen a.d. Donau	Schw.	343
Lauringen (Donau), St.	Dillingen a.d. Donau	Schw.	343
Lauter	Bamberg	Ofr.	195
Lauterhofen, M.	Neumarkt i.d. OPf.	Opf.	163
Lautertal	Coburg	Ofr.	204
Lautrach	Unterallgäu	Schw.	369
Lechbruck	Ostallgäu	Schw.	361
Legau, M.	Unterallgäu	Schw.	369
Lehrberg, M.	Ansbach	MFr.	237
Leiblfing	Straubing-Bogen	NB	142
Leidersbach	Miltenberg	Ufr.	303
Leinach	Würzburg	Ufr.	324
Leinburg	Nürnberg Land	MFr.	251
Leipheim, St.	Günzburg	Schw.	350
Lengdorf	Erding	OB	32
Lengenwang	Ostallgäu	Schw.	362
Lenggries	Bad Tölz-Wolfratshsn.	OB	15
Lenting	Eichstätt	OB	28
Leonberg	Tirschenreuth	Opf.	186
Leuchtenberg, M.	Neustadt a.d. Waldnaab	Opf.	167
Leupoldsgrün	Hof	Ofr.	213
Leutenbach	Forchheim	Ofr.	210
Leutershausen, St.	Ansbach	MFr.	237
Lichtenau, M.	Ansbach	MFr.	237
Lichtenberg, St.	Hof	Ofr.	213
Lichtenfels, St.	Lichtenfels	Ofr.	224
Lindau (Bodensee), GKSt.	Lindau (Bodensee)	Schw.	356
Lindberg	Regen	NB	133
Lindenberg/Allgäu, St.	Lindau (Bodensee)	Schw.	357
Lisberg	Bamberg	Ofr.	195
Litzendorf	Bamberg	Ofr.	195
Lohberg	Cham	Opf.	161
Lohkirchen	Mühlhof a. Inn	OB	60
Lohr a. Main, St.	Main-Spessart	Ufr.	310
Loiching	Dingolfing-Landau	NB	147
Loitzendorf	Straubing-Bogen	NB	142
Lonnerstadt, M.	Erlangen-Höchststadt	MFr.	244
Ludwigschorgast, M.	Kulmbach	Ofr.	221
Ludwigsstadt, St.	Kronach	Ofr.	217
Lülsfeld	Schweinfurt	Ufr.	315
Luhe-Wildenau, M.	Neustadt a.d. Waldnaab	Opf.	167
Lupburg, M.	Neumarkt i.d. OPf.	Opf.	163
Lutzingen	Dillingen a.d. Donau	Schw.	343

M

Mähring, M.	Tirschenreuth	Opf.	186
Maierhöfen	Lindau (Bodensee)	Schw.	357
Maihingen	Donau-Ries	Schw.	376
Mainaschaff	Aschaffenburg	Ufr.	276
Mainbernheim, St.	Kitzingen	Ufr.	295
Mainburg, St.	Kelheim	NB	115
Mainleus	Kulmbach	Ofr.	221
Mainstockheim	Kitzingen	Ufr.	295
Maisach	Fürstenfeldbruck	OB	42
Maitenbeth	Mühlhof a. Inn	OB	60
Malching	Passau	NB	127
Malgersdorf	Rottal-Inn	NB	137
Mallersdorf-Pfaff., M.	Straubing-Bogen	NB	143

Gemeinde	Kreis	Reg.-Bez.	Seite
Mammendorf	Fürstenfeldbruck	OB	42
Mamming	Dingolfing-Landau	NB	147
Manching, M.	Pfaffenhofen a.d. ILM	OB	75
Mantel, M.	Neustadt a.d. Waldnaab	Opf.	168
Margetshöchheim	Würzburg	Ufr.	322
Mariaposching	Straubing-Bogen	NB	143
Marklkofen	Dingolfing-Landau	NB	147
Markt Berolzheim, M.	Weißenburg-Gunzenhaus.	MFr.	266
Markt Bibart, M.	Neustadt/Aisch-Bad W.	MFr.	257
Markt Einersheim, M.	Kitzingen	Ufr.	296
Markt Erlbach, M.	Neustadt/Aisch-Bad W.	MFr.	257
Markt Indersdorf, M.	Dachau	OB	18
Markt Nordheim, M.	Neustadt/Aisch-Bad W.	MFr.	257
Markt Rettenbach, M.	Unterallgäu	Schw.	369
Markt Schwaben, M.	Ebersberg	OB	23
Markt Taschendorf, M.	Neustadt/Aisch-Bad W.	MFr.	257
Markt Wald, M.	Unterallgäu	Schw.	369
Marktbergel, M.	Neustadt/Aisch-Bad W.	MFr.	257
Marktbreit, St.	Kitzingen	Ufr.	296
Marktgraitz, M.	Lichtenfels	Ofr.	225
Marktheidenfeld, St.	Main-Spessart	Ufr.	310
Marktll, M.	Altötting	OB	7
Marktleugast, M.	Kulmbach	Ofr.	222
Marktleuthen, St.	Wunsiedel/Fichtelgeb.	Ofr.	227
Marktoberdorf, St.	Ostallgäu	Schw.	362
Marktoffingen	Donau-Ries	Schw.	376
Marktrewitz, GKSt.	Wunsiedel/Fichtelgeb.	Ofr.	227
Marktrodach, M.	Kronach	Ofr.	219
Marktschellenberg, M.	Berchtesgadener Land	OB	11
Marktschorgast, M.	Kulmbach	Ofr.	222
Marktstefz, St.	Kitzingen	Ufr.	296
Marktzeuln, M.	Lichtenfels	Ofr.	225
Marloffstein	Erlangen-Höchststadt	MFr.	244
Maroldsweisach, M.	Haßberge	Ufr.	292
Marquartstein	Traunstein	OB	91
Martinsheim	Kitzingen	Ufr.	296
Marxheim	Donau-Ries	Schw.	376
Marzling	Freising	OB	37
Maßbach, M.	Bad Kissingen	Ufr.	281
Massing, M.	Rottal-Inn	NB	137
Mauern	Freising	OB	37
Mauerstetten	Ostallgäu	Schw.	362
Mauth	Freyung-Grafenau	NB	110
Maxhütte-Haidhof, St.	Schwandorf	Opf.	179
Medlingen	Dillingen a.d. Donau	Schw.	344
Meeder	Coburg	Ofr.	204
Megesheim	Donau-Ries	Schw.	376
Mehlmeisel	Bayreuth	Ofr.	201
Mehring	Altötting	OB	7
Meinheim	Weißenburg-Gunzenhaus.	MFr.	266
Meitingen, M.	Augsburg	Schw.	337
Mellrichstadt, St.	Rhön-Grabfeld	Ufr.	285
Memmelsdorf	Bamberg	Ofr.	195
Memmingen	Kreisfreie Stadt	Schw.	328
Memmingerberg	Unterallgäu	Schw.	369
Mengkofen	Dingolfing-Landau	NB	147
Merching	Aichach-Friedberg	Schw.	330
Mering, M.	Aichach-Friedberg	Schw.	330
Merkendorf, St.	Ansbach	MFr.	237
Mertingen	Donau-Ries	Schw.	376
Mespelbrunn	Aschaffenburg	Ufr.	276
Metten, M.	Deggendorf	NB	106
Mettenheim	Mühlhof a. Inn	OB	60
Michelau i. Ofr.	Lichtenfels	Ofr.	225
Michelau i. Steigerwald	Schweinfurt	Ufr.	315
Michelsneukirchen	Cham	Opf.	157
Mickhausen	Augsburg	Schw.	338
Miesbach, St.	Miesbach	OB	56
Miltach	Cham	Opf.	157
Miltenberg, St.	Miltenberg	Ufr.	303
Mindelheim, St.	Unterallgäu	Schw.	370
Mindelstetten	Eichstätt	OB	28
Mintraching	Regensburg	Opf.	174
Missen-Wilhams	Oberallgäu	Schw.	382
Mistelbach	Bayreuth	Ofr.	201
Mistelgau	Bayreuth	Ofr.	201
Mittelschenbach	Ansbach	MFr.	237
Mittelneufnach	Augsburg	Schw.	338
Mittelsinn	Main-Spessart	Ufr.	310
Mittelstetten	Fürstenfeldbruck	OB	43
Mittenwald, M.	Garmisch-Partenkirchen	OB	46
Mitterfels, M.	Straubing-Bogen	NB	143
Mitterskirchen	Rottal-Inn	NB	137
Mitterteich, St.	Tirschenreuth	Opf.	187
Mitwitz, M.	Kronach	Ofr.	217
Mödingen	Dillingen a.d. Donau	Schw.	344
Möhrendorf	Erlangen-Höchststadt	MFr.	244
Mömbris, M.	Aschaffenburg	Ufr.	276
Mömlingen	Miltenberg	Ufr.	303
Mönchberg, M.	Miltenberg	Ufr.	303
Mönchsdeggingen	Donau-Ries	Schw.	376
Mönchsroth	Ansbach	MFr.	237
Mörnsheim, M.	Eichstätt	OB	28
Möttingen	Donau-Ries	Schw.	377
Mötzing	Regensburg	Opf.	174
Monheim, St.	Donau-Ries	Schw.	377
Moorenweis	Fürstenfeldbruck	OB	43
Moos	Deggendorf	NB	106
Moosach	Ebersberg	OB	23
Moosbach, M.	Neustadt a.d. Waldnaab	Opf.	168
Moosburg a.d. Isar, St.	Freising	OB	38
Moosinning	Erding	OB	32

Gemeinde	Kreis	Reg.-Bez.	Seite
Moosthenning	Dingolfing-Landau	NB	147
Motten	Bad Kissingen	UFR.	281
Mühdorf a. Inn, St.	Mühdorf a. Inn	OB	60
Mühlhausen	Neumarkt i.d. OPf.	OPf.	163
Mühlhausen, M.	Erlangen-Höchstadt	MFR.	245
Münchberg, St.	Hof	OFR.	213
München	Kreisfreie Stadt	OB	2
Münchsmünster	Pfaffenhofen a.d. Ilm	OB	75
Münchsteinach	Neustadt/Aisch-Bad W.	MFR.	258
Münnerstadt, St.	Bad Kissingen	UFR.	281
Münsing	Bad Tölz-Wolfratshsn.	OB	15
Münster	Donau-Ries	Schw.	377
Münsterhausen, M.	Günzburg	Schw.	350
Muhr a. See	Weißenburg-Gunzenhaus.	MFR.	264
Munningen	Donau-Ries	Schw.	377
Murnau a. Staffelsee, M.	Garmisch-Partenkirchen	OB	46

N

Nabburg, St.	Schwandorf	OPf.	179
Nagel	Münsiedel/Fichtelgeb.	OFR.	228
Naila, St.	Hof	OFR.	214
Nandlstadt, M.	Freising	OB	38
Nassenfels, M.	Eichstätt	OB	28
Nennslingen, M.	Weißenburg-Gunzenhaus.	MFR.	266
Nersingen	Neu-Ulm	Schw.	353
Nesselwang, M.	Ostallgäu	Schw.	362
Neu-Ulm, GKSt.	Neu-Ulm	Schw.	353
Neualbenreuth, M.	Tirschenreuth	OPf.	187
Neubeuern, M.	Rosenheim	OB	82
Neubiberg	München	OB	69
Neubrunn, M.	Würzburg	UFR.	322
Neuburg a.d. Donau, GKSt	Neuburg-Schrobenhausen	OB	72
Neuburg a.d. Kammel, M.	Günzburg	Schw.	350
Neuburg a. Inn	Passau	NB	127
Neuching	Erding	OB	33
Neudrossenfeld	Kulmbach	OFR.	222
Neuendettelsau	Ansbach	MFR.	237
Neuendorf	Main-Spessart	UFR.	310
Neuenmarkt	Kulmbach	OFR.	222
Neufahrn b. Freising	Freising	OB	38
Neufahrn i. NB	Landshut	NB	121
Neufraunhofen	Landshut	NB	121
Neuhaus a.d. Pegnitz, M.	Nürnberg Land	MFR.	251
Neuhaus a. Inn	Passau	NB	127
Neuhof a.d. Zenn, M.	Neustadt/Aisch-Bad W.	MFR.	258
Neuhütten	Main-Spessart	UFR.	310
Neukirchen	Straubing-Bogen	NB	143
Neukirchen b. Hl. Blut, M	Cham	OPf.	158
Neukirchen vorm Wald	Passau	NB	127
Neukirchen-Balbini, M.	Schwandorf	OPf.	180
Neukirchen/Sulzbach-R.	Amberg-Sulzbach	OPf.	153
Neumarkt i.d. OPf., GKSt	Neumarkt i.d. OPf.	OPf.	163
Neumarkt-Sankt Veit, St	Mühdorf a. Inn	OB	60
Neunburg vorm Wald, St.	Schwandorf	OPf.	180
Neunkirchen	Miltenberg	UFR.	304
Neunkirchen a. Brand, M.	Forchheim	OFR.	210
Neunkirchen a. Sand	Nürnberg Land	MFR.	251
Neuötting, St.	Altötting	OB	7
Neureichenau	Freyung-Grafenau	NB	110
Neuried	München	OB	66
Neusäß, St.	Augsburg	Schw.	338
Neuschönau	Freyung-Grafenau	NB	112
Neusitz	Ansbach	MFR.	238
Neusorg	Tirschenreuth	OPf.	187
Neustadt a.d. Aisch, St.	Neustadt/Aisch-Bad W.	MFR.	258
Neustadt a.d. Donau, St.	Kelheim	NB	116
Neustadt a. Kulm, St.	Neustadt a.d. Waldnaab	OPf.	168
Neustadt a. Main	Main-Spessart	UFR.	311
Neustadt b. Coburg, GKSt	Coburg	OFR.	205
Neustadt/Waldnaab, St.	Neustadt a.d. Waldnaab	OPf.	168
Neutraubling, St.	Regensburg	OPf.	175
Niederaichbach	Landshut	NB	121
Niederaltach	Deggendorf	NB	107
Niederbergkirchen	Mühdorf a. Inn	OB	61
Niederfüllbach	Coburg	OFR.	205
Niederlauer	Rhön-Grabfeld	OFR.	286
Niedermurach	Schwandorf	OPf.	180
Niedernberg	Miltenberg	UFR.	304
Niederrieden	Unterallgäu	Schw.	370
Niederschönenfeld	Donau-Ries	Schw.	377
Niedertaufkirchen	Mühdorf a. Inn	OB	61
Niederviehbach	Dingolfing-Landau	NB	147
Niederwerrn	Schweinfurt	UFR.	315
Niederwinkling	Straubing-Bogen	NB	143
Nittenau, St.	Schwandorf	OPf.	180
Nittendorf	Regensburg	OPf.	175
Nördlingen, GKSt.	Donau-Ries	Schw.	377
Nonnenhorn	Lindau (Bodensee)	Schw.	357
Nordendorf	Augsburg	Schw.	338
Nordhalben, M.	Kronach	OFR.	217
Nordheim a. Main	Kitzingen	UFR.	296
Nordheim v.d. Rhön	Rhön-Grabfeld	UFR.	286
Nüdlingen	Bad Kissingen	UFR.	281
Nürnberg	Kreisfreie Stadt	MFR.	231
Nußdorf	Traunstein	OB	91
Nußdorf a. Inn	Rosenheim	OB	82

Gemeinde	Kreis	Reg.-Bez.	Seite
O			
Oberammergau	Garmisch-Partenkirchen	OB	46
Oberasbach	Fürth	MFR.	247
Oberau	Garmisch-Partenkirchen	OB	46
Oberaudorf	Rosenheim	OB	82
Oberaurach	Haßberge	UFR.	291
Oberbergkirchen	Mühdorf a. Inn	OB	61
Oberdachstetten	Ansbach	MFR.	238
Oberding	Erding	OB	33
Oberdolling	Eichstätt	OB	28
Oberelsbach, M.	Rhön-Grabfeld	UFR.	286
Obergriesbach	Aichach-Friedberg	Schw.	331
Obergünzburg, M.	Ostallgäu	Schw.	362
Oberhaching	München	OB	67
Oberhaid	Bamberg	OFR.	195
Oberhausen	Neuburg-Schrobenhausen	OB	72
Oberhausen	Weilheim-Schongau	OB	98
Oberickelsheim	Neustadt/Aisch-Bad W.	MFR.	258
Oberkotzau, M.	Hof	OFR.	214
Oberleichtersbach	Bad Kissingen	UFR.	281
Obermaiselstein	Oberallgäu	Schw.	382
Obermeitingen	Landshut a. Lech	OB	51
Obermichelbach	Fürth	MFR.	247
Obernreit, M.	Kitzingen	UFR.	296
Obernburg a. Main, St.	Miltenberg	UFR.	304
Oberndorf a. Lech	Donau-Ries	Schw.	378
Oberneukirchen	Mühdorf a. Inn	OB	61
Obernzell, M.	Passau	NB	127
Obernzenne, M.	Neustadt/Aisch-Bad W.	MFR.	258
Oberostendorf	Ostallgäu	Schw.	362
Oberotmarshausen	Augsburg	Schw.	338
Oberpfammern	Ebersberg	OB	23
Oberpleichfeld	Würzburg	UFR.	322
Oberpöding	Deggendorf	NB	107
Oberreichenbach	Erlangen-Höchstadt	MFR.	245
Oberreute	Lindau (Bodensee)	Schw.	357
Oberrieden	Unterallgäu	Schw.	370
Oberroth	Neu-Ulm	Schw.	354
Oberscheinfeld, M.	Neustadt/Aisch-Bad W.	MFR.	259
Oberschleißheim	München	OB	67
Oberschneiding	Straubing-Bogen	NB	143
Oberschönegg	Unterallgäu	Schw.	370
Oberschwarzach, M.	Schweinfurt	UFR.	315
Oberschweinbach	Fürstfeldbruck	OB	43
Obersinn, M.	Main-Spessart	UFR.	311
Obersöchering	Weilheim-Schongau	OB	98
Oberstaufen, M.	Oberallgäu	Schw.	382
Oberstdorf, M.	Oberallgäu	Schw.	383
Oberstreu	Rhön-Grabfeld	UFR.	286
Obersüßbach	Landshut	NB	121
Obertaufkirchen	Mühdorf a. Inn	OB	61
Oberthulba, M.	Bad Kissingen	UFR.	281
Obertraubling	Regensburg	OPf.	175
Obertrubach	Forchheim	OFR.	210
Oberviechtach, St.	Schwandorf	OPf.	181
Obing	Traunstein	OB	91
Ochsenfurt, St.	Würzburg	UFR.	322
Odelzhausen	Dachau	OB	19
Oerlenbach	Bad Kissingen	UFR.	282
Oettingen i. Bay., St.	Donau-Ries	Schw.	378
Offenberg	Deggendorf	NB	107
Offenhausen	Nürnberg Land	MFR.	251
Offingen, M.	Günzburg	Schw.	350
Ofterschwang	Oberallgäu	Schw.	383
Ohlstadt	Garmisch-Partenkirchen	OB	46
Ohrenbach	Ansbach	MFR.	238
Olching	Fürstfeldbruck	OB	43
Opfenbach	Lindau (Bodensee)	Schw.	357
Ornbau, St.	Ansbach	MFR.	238
Ortenburg, M.	Passau	NB	127
Osterberg	Neu-Ulm	Schw.	354
Osterhofen, St.	Deggendorf	NB	107
Osterzell	Ostallgäu	Schw.	363
Ostheim v.d. Rhön, St.	Rhön-Grabfeld	UFR.	286
Ottenhofen	Erding	OB	33
Ottensoos	Nürnberg Land	MFR.	252
Otterfing	Miesbach	OB	56
Otting	Donau-Ries	Schw.	378
Ottobeuren, M.	Unterallgäu	Schw.	370
Ottobrunn	München	OB	67
Otzing	Deggendorf	NB	107
Oy-Mittelberg	Oberallgäu	Schw.	382

P

Pähl	Weilheim-Schongau	OB	98
Painten, M.	Kelheim	NB	116
Palling	Traunstein	OB	91
Pappenheim, St.	Weißenburg-Gunzenhaus.	MFR.	266
Parkstein, M.	Neustadt a.d. Waldnaab	OPf.	168
Parkstetten	Straubing-Bogen	NB	144
Parsberg, St.	Neumarkt i.d. OPf.	OPf.	164
Partenstein	Main-Spessart	UFR.	311

Gemeinde	Kreis	Reg.-Bez.	Seite	Gemeinde	Kreis	Reg.-Bez.	Seite
Roßhaupten	Ostallgäu	Schw.	363	Schonungen	Schweinfurt	UFr.	316
Roßtal, M.	Fürth	MFr.	247	Schopfloch, M.	Ansbach	MFr.	239
Roth, St.	Roth	MFr.	262	Schorndorf	Cham	OPf.	159
Rothentuch	Aschaffenburg	UFr.	277	Schrobenhausen, St.	Neuburg-Schrobenhausen	OB	72
Rothenburg/Tauber, GKSt	Ansbach	MFr.	238	Schwabach	Kreisfreie Stadt	MFr.	232
Rothenfels, St.	Main-Spessart	UFr.	312	Schwabbruck	Weilheim-Schongau	OB	100
Rott	Landsberg a. Lech	OB	52	Schwabhausen	Dachau	OB	19
Rott a. Inn	Rosenheim	OB	84	Schwabmünchen, St.	Augsburg	Schw.	339
Rottach-Egern	Miesbach	OB	56	Schwabsoien	Weilheim-Schongau	OB	100
Rottenbuch	Weilheim-Schongau	OB	100	Schwaig b. Nürnberg	Nürnberger Land	MFr.	253
Rottenburg/Laaber, St.	Landshut	NB	122	Schwaigen	Garmisch-Partenkirchen	OB	47
Rottendorf	Würzburg	UFr.	324	Schwandorf, GKSt.	Schwandorf	OPf.	181
Rotthalmünster, M.	Passau	NB	128	Schwanfeld	Schweinfurt	UFr.	316
Rudelzhausen	Freising	OB	35	Schwangau	Ostallgäu	Schw.	364
Ruderatshofen	Ostallgäu	Schw.	364	Schwanstetten, M.	Roth	MFr.	262
Ruderting	Passau	NB	128	Schwarzach a. Main, M.	Kitzingen	UFr.	297
Rückersdorf	Nürnberger Land	MFr.	252	Schwarzach b. Nabburg	Schwandorf	OPf.	182
Rückholz	Ostallgäu	Schw.	364	Schwarzach, M.	Straubing-Bogen	NB	145
Rüdenau	Miltenberg	UFr.	305	Schwarzenbach	Neustadt a. d. Waldnaab	OPf.	170
Rüdenhausen, M.	Kitzingen	UFr.	297	Schwarzenbach/Saale, St.	Hof	OPf.	214
Rügland	Ansbach	MFr.	239	Schwarzenbach/Wald, St.	Hof	OPf.	215
Rugendorf	Kulmbach	OPf.	222	Schwarzenbruck	Nürnberger Land	MFr.	253
Ruhmannsfelden, M.	Regen	NB	133	Schwarzenfeld, M.	Schwandorf	OPf.	182
Ruhpolding	Traunstein	OB	92	Schwarzhofen, M.	Schwandorf	OPf.	182
Ruhstorf a. d. Rott	Passau	NB	128	Schwebheim	Schweinfurt	UFr.	316
Runding	Cham	OPf.	159	Schweinfurt	Kreisfreie Stadt	UFr.	269
				Schweitenkirchen	Pfaffenhofen a. d. Ilm	OB	76
				Schwenningen	Dillingen a. d. Donau	Schw.	344
				Schwifting	Landsberg a. Lech	OB	53
				Schwindegg	Mühlldorf a. Inn	OB	62
				Seefeld	Starnberg	OB	87
				Seeg	Ostallgäu	Schw.	364
				Seehausen a. Staffelsee	Garmisch-Partenkirchen	OB	47
				Seeon-Seebruck	Traunstein	OB	92
				Seeshaupt	Weilheim-Schongau	OB	100
				Segnitz	Kitzingen	UFr.	297
				Seinsheim, M.	Kitzingen	UFr.	297
				Selb, GKSt.	Wunsiedel/Fichtelgeb.	OPf.	228
				Selbitz, St.	Hof	OPf.	215
				Senden, St.	Neu-Ulm	Schw.	354
				Sengenthal	Neumarkt i. d. OPf.	OPf.	165
				Sennfeld	Schweinfurt	UFr.	316
				Seßlach, St.	Coburg	OPf.	205
				Seubersdorf i. d. OPf.	Neumarkt i. d. OPf.	OPf.	165
				Seukendorf	Fürth	MFr.	247
				Seybothenreuth	Bayreuth	OPf.	202
				Siegenburg, M.	Kelheim	NB	117
				Siegsdorf	Traunstein	OB	93
				Sielenbach	Aichach-Friedberg	Schw.	332
				Sigmarszell	Lindau (Bodensee)	Schw.	358
				Simbach a. Inn, St.	Rottal-Inn	NB	138
				Simbach, M.	Dingolfing-Landau	NB	148
				Simmelsdorf	Nürnberger Land	MFr.	253
				Simmershofen	Neustadt/Aisch-Bad W.	MFr.	259
				Sindelsdorf	Weilheim-Schongau	OB	100
				Sinzing	Regensburg	OPf.	176
				Söchtenau	Rosenheim	OB	84
				Solnhofen	Weilburg-Gunzenhaus.	MFr.	267
				Sommerach	Kitzingen	UFr.	297
				Sommerhausen, M.	Würzburg	UFr.	324
				Sommerkahl	Aschaffenburg	UFr.	277
				Sonderhofen	Würzburg	UFr.	324
				Sondheim v. d. Rhön	Rhön-Grabfeld	UFr.	287
				Sonnefeld	Coburg	OPf.	205
				Sonnen	Passau	NB	129
				Sontheim	Unterallgäu	Schw.	371
				Sonthofen, St.	Oberallgäu	Schw.	383
				Soyen	Rosenheim	OB	84
				Spalt, St.	Roth	MFr.	263
				Spardorf	Erlangen-Höchstadt	MFr.	245
				Sparneck, M.	Hof	OPf.	215
				Spitzenhausen	Garmisch-Partenkirchen	OB	47
				Speichersdorf	Bayreuth	OPf.	202
				Speshart	Neustadt a. d. Waldnaab	OPf.	170
				Spiegelau	Freyung-Grafenau	NB	112
				St. Oswald-Riedlhütte	Freyung-Grafenau	NB	111
				Stadelhofen	Bamberg	OPf.	197
				Stadlern	Schwandorf	OPf.	182
				Stadtbergen, M.	Augsburg	Schw.	339
				Stadtlauringen, M.	Schweinfurt	UFr.	317
				Stadtprozelten, St.	Miltenberg	UFr.	305
				Stadtsteinach, St.	Kulmbach	OPf.	223
				Staffelstein, St.	Lichtenfels	OPf.	226
				Stallwang	Straubing-Bogen	NB	145
				Stammbach, M.	Hof	OPf.	215
				Stammham	Altötting	OB	8
				Stammham	Eichstätt	OB	29
				Stamsried, M.	Cham	OPf.	159
				Starnberg, St.	Starnberg	OB	88
				Staudach-Egerndach	Traunstein	OB	93
				Stegaurach	Bamberg	OPf.	197
				Stein, St.	Fürth	MFr.	247
				Steinach	Straubing-Bogen	NB	145
				Steinbach a. Wald	Kronach	OPf.	218
				Steinberg	Schwandorf	OPf.	182
				Steindorf	Aichach-Friedberg	Schw.	332
				Steinfeld	Main-Spessart	UFr.	312
				Steingaden	Weilheim-Schongau	OB	101
				Steinhöring	Ebersberg	OB	24
				Steinkirchen	Erding	OB	33
				Steinsfeld	Ansbach	MFr.	239
				Steinwiesen, M.	Kronach	OPf.	218

S

Saal a. d. Donau	Kelheim	NB	117
Saal a. d. Saale, M.	Rhön-Grabfeld	UFr.	287
Saaldorf	Berchtesgadener Land	OB	12
Sachsen b. Ansbach	Ansbach	MFr.	239
Sachsenkam	Bad Tölz-Wolfratshsn.	OB	16
Sailauf	Aschaffenburg	UFr.	277
Salching	Straubing-Bogen	NB	144
Saldenburg	Freyung-Grafenau	NB	111
Salgen	Unterallgäu	Schw.	371
Salz	Rhön-Grabfeld	UFr.	287
Salzweg	Passau	NB	128
Samerberg	Rosenheim	OB	84
Sand a. Main	Haßberge	UFr.	292
Sandberg	Rhön-Grabfeld	UFr.	287
Sankt Englmar	Straubing-Bogen	NB	144
Sankt Wolfgang	Erding	OB	33
Sauerlach	München	OB	68
Saulgrub	Garmisch-Partenkirchen	OB	47
Schäftlarn	München	OB	68
Schalkham	Landshut	NB	122
Schauenstein, St.	Hof	OPf.	214
Schaufling	Deggendorf	NB	108
Schechen	Rosenheim	OB	81
Scheidegg, M.	Lindau (Bodensee)	Schw.	358
Scheinfeld, St.	Neustadt/Aisch-Bad W.	MFr.	259
Schernfeld	Eichstätt	OB	29
Scherstetten	Augsburg	Schw.	338
Scheßlitz, St.	Bamberg	OPf.	196
Scheuring	Landsberg a. Lech	OB	52
Scheyern	Pfaffenhofen a. d. Ilm	OB	76
Schierling, M.	Regensburg	OPf.	176
Schillingsfürst, St.	Ansbach	MFr.	239
Schillberg	Aichach-Friedberg	Schw.	331
Schirmitz	Neustadt a. d. Waldnaab	OPf.	169
Schirnding, M.	Wunsiedel/Fichtelgeb.	OPf.	228
Schlammsdorf	Neustadt a. d. Waldnaab	OPf.	169
Schleching	Traunstein	OB	92
Schlehdorf	Bad Tölz-Wolfratshsn.	OB	16
Schliersee, M.	Miesbach	OB	56
Schlüsselfeld, St.	Bamberg	OPf.	198
Schmidgaden	Schwandorf	OPf.	181
Schmidmühlen, M.	Amberg-Sulzbach	OPf.	154
Schmiechen	Aichach-Friedberg	Schw.	332
Schnabelwaid, M.	Bayreuth	OPf.	202
Schnaitsee	Traunstein	OB	92
Schnaittach, M.	Nürnberger Land	MFr.	252
Schnaittenbach, St.	Amberg-Sulzbach	OPf.	154
Schneckenlohe	Kronach	OPf.	218
Schneeberg, M.	Miltenberg	UFr.	305
Schneizlreuth	Berchtesgadener Land	OB	12
Schnelldorf	Ansbach	MFr.	239
Schöfweg	Freyung-Grafenau	NB	112
Schöllkrippen, M.	Aschaffenburg	UFr.	277
Schöllnach, M.	Deggendorf	NB	108
Schönau	Rottal-Inn	NB	138
Schönau a. d. Brend	Rhön-Grabfeld	UFr.	287
Schönau a. Königsee	Berchtesgadener Land	OB	12
Schönberg	Mühlldorf a. Inn	OB	62
Schönberg, M.	Freyung-Grafenau	NB	112
Schönbrunn/Steigerw.	Bamberg	OPf.	196
Schöngesing	Fürstenfeldbruck	OB	44
Schönsee, St.	Schwandorf	OPf.	181
Schönthal	Cham	OPf.	159
Schönwald, St.	Wunsiedel/Fichtelgeb.	OPf.	228
Schollbrunn	Main-Spessart	UFr.	312
Schondorf a. Ammersee	Landsberg a. Lech	OB	52
Schondra, M.	Bad Kissingen	UFr.	282
Schongau, St.	Weilheim-Schongau	OB	100
Schonstett	Rosenheim	OB	84

Gemeinde	Kreis	Reg.-Bez.	Seite
Stephanskirchen	Rosenheim	OB	84
Stephansposching	Deggendorf	NB	108
Stetten	Unterallgäu	Schw.	371
Stettfeld	Haßberge	Ufr.	293
Stiefenhofen	Lindau (Bodensee)	Schw.	358
Stockheim	Kronach	Ofr.	218
Stockheim	Rhön-Grabfeld	Ufr.	287
Stockstadt a.Main	Aschaffenburg	Ufr.	277
Störnstein	Neustadt a.d.Waldnaab	Opf.	170
Stötten a.Auerberg	Ostallgäu	Schw.	364
Stöttwang	Ostallgäu	Schw.	364
Strahlungen	Rhön-Grabfeld	Ufr.	287
Straßkirchen	Straubing-Bogen	NB	145
Straßlach-Dingharting	München	OB	68
Straubing	Kreisfreie Stadt	NB	104
Strullendorf	Bamberg	Ofr.	197
Stubenberg	Rottal-Inn	NB	139
Stulln	Schwandorf	Opf.	183
Sünching	Regensburg	Opf.	177
Sugenheim, M.	Neustadt/Aisch-Bad W.	Mfr.	259
Sulzbach a.Main, M.	Miltenberg	Ufr.	305
Sulzbach-Rosenberg, St.	Amberg-Sulzbach	Opf.	154
Sulzberg, M.	Oberallgäu	Schw.	383
Sulzdorf/Lederhecke	Rhön-Grabfeld	Ufr.	288
Sulzemoos	Dachau	OB	19
Sulzfeld	Rhön-Grabfeld	Ufr.	288
Sulzfeld a.Main	Kitzingen	Ufr.	297
Sulzheim	Schweinfurt	Ufr.	317
Sulzthal, M.	Bad Kissingen	Ufr.	282
Surberg	Traunstein	OB	93
Syrgenstein	Dillingen a.d.Donau	Schw.	344

T

Tacherting	Traunstein	OB	93
Taching a.See	Traunstein	OB	93
Tannesberg, M.	Neustadt a.d.Waldnaab	Opf.	170
Tagmersheim	Donau-Ries	Schw.	379
Tann, M.	Rottal-Inn	NB	139
Tapfheim	Donau-Ries	Schw.	379
Tauberrettersheim	Würzburg	Ufr.	324
Taufkirchen	Mühdorf a.Inn	OB	63
Taufkirchen	München	OB	69
Taufkirchen (Vils)	Erding	OB	34
Tegernheim	Regensburg	Opf.	177
Tegernsee, St.	Miesbach	OB	57
Teisendorf, M.	Berchtesgadener Land	OB	12
Teising	Altötting	OB	8
Teisnach, M.	Regen	NB	134
Tettau, M.	Kronach	Ofr.	218
Tettenweis	Passau	NB	129
Teublitz, St.	Schwandorf	Opf.	183
Teugn	Kelheim	NB	117
Teunz	Schwandorf	Opf.	183
Teuschnitz, St.	Kronach	Ofr.	219
Thaining	Landsberg a.Lech	OB	53
Thalmassing, M.	Roth	Mfr.	263
Thalmassing	Regensburg	Opf.	177
Thannhausen, St.	Günzburg	Schw.	351
Thanstein	Schwandorf	Opf.	183
Theilenhofen	Weißenburg-Gunzenhaus.	Mfr.	267
Theilheim	Würzburg	Ufr.	324
Theisseil	Neustadt a.d.Waldnaab	Opf.	170
Theres	Haßberge	Ufr.	292
Thierhaupten, M.	Augsburg	Schw.	339
Thiersheim, M.	Wunsiedel/Fichtelgeb.	Ofr.	228
Thierstein, M.	Wunsiedel/Fichtelgeb.	Ofr.	229
Thüngen, M.	Main-Spessart	Ofr.	312
Thüngersheim	Würzburg	Ufr.	324
Thundorf i.Ufr.	Bad Kissingen	Ufr.	282
Thurmansbang	Freyung-Grafenau	NB	112
Thurnau, M.	Kulmbach	Ofr.	223
Thynau	Passau	NB	129
Tiefenbach	Landshut	NB	122
Tiefenbach	Passau	NB	129
Tiefenbach	Cham	Opf.	159
Tirschenreuth, St.	Tirschenreuth	Opf.	188
Titting, M.	Eichstätt	OB	29
Tittling, M.	Passau	NB	129
Tittmoning, St.	Traunstein	OB	94
Todtenweis	Aichach-Friedberg	Schw.	332
Töging a.Inn, St.	Altötting	OB	8
Töpen	Hof	Ofr.	215
Trabit	Neustadt a.d.Waldnaab	Opf.	169
Train	Kelheim	NB	117
Traitsching	Cham	Opf.	160
Trappstadt, M.	Rhön-Grabfeld	Ufr.	288
Traunreut, St.	Traunstein	OB	94
Traunstein, GKSt.	Traunstein	OB	94
Trausnitz	Schwandorf	Opf.	183
Trautskirchen	Neustadt/Aisch-Bad W.	Mfr.	259
Trebcast	Kulmbach	Ofr.	223
Treffelstein	Cham	Opf.	160
Trechtlingen, St.	Weißenburg-Gunzenhaus.	Mfr.	267
Triefenstein, M.	Main-Spessart	Ufr.	309
Triftern, M.	Rottal-Inn	NB	139
Tröstau	Wunsiedel/Fichtelgeb.	Ofr.	229
Trogen	Hof	Ofr.	216

Gemeinde	Kreis	Reg.-Bez.	Seite
Trostberg, St.	Traunstein	OB	95
Trunkelsberg	Unterallgäu	Schw.	371
Tschirn	Kronach	Ofr.	219
Tuchenbach	Fürth	Mfr.	248
Türkenfeld	Fürstenfeldbruck	OB	44
Türkheim, M.	Unterallgäu	Schw.	371
Tüßling, M.	Altötting	OB	9
Tuntenhausen	Rosenheim	OB	85
Tussenhausen, M.	Unterallgäu	Schw.	371
Tutzing	Starnberg	OB	88
Tyrlaching	Altötting	OB	9

U

Übersee	Traunstein	OB	95
Uchtelhausen	Schweinfurt	Ufr.	317
Uehlfeld, M.	Neustadt/Aisch-Bad W.	Mfr.	259
Uettingen	Würzburg	Ufr.	324
Uffenheim, St.	Neustadt/Aisch-Bad W.	Mfr.	260
Uffing a.Staffelsee	Garmisch-Partenkirchen	OB	47
Ungerhausen	Unterallgäu	Schw.	372
Unleben	Rhön-Grabfeld	Ufr.	288
Unterammergau	Garmisch-Partenkirchen	OB	47
Unterdießen	Landsberg a.Lech	OB	53
Unterdietsfurt	Rottal-Inn	NB	139
Untereg	Unterallgäu	Schw.	372
Unterföhring	München	OB	69
Untergriesbach, M.	Passau	NB	129
Unterhaching	München	OB	69
Unterleinleiter	Forchheim	Ofr.	211
Untermeitingen	Augsburg	Schw.	339
Untermerzbach	Haßberge	Ufr.	293
Unterneukirchen	Altötting	OB	9
Unterpleichfeld	Würzburg	Ufr.	325
Unterreit	Mühdorf a.Inn	OB	63
Unterroth	Neu-Ulm	Schw.	355
Unterschleißheim	München	OB	70
Unterschwaningen	Ansbach	Mfr.	240
Untersiema	Coburg	Ofr.	206
Untersteinach	Kulmbach	Ofr.	223
Unterthingau, M.	Ostallgäu	Schw.	364
Unterwossen	Traunstein	OB	95
Untrasried	Ostallgäu	Schw.	365
Ursberg	Günzburg	Schw.	346
Ursensollen	Amberg-Sulzbach	Opf.	155
Urspringen	Main-Spessart	Ufr.	312
Ustersbach	Augsburg	Schw.	339
Uttenreuth	Erlangen-Höchst	Mfr.	245
Utting a.Ammersee	Landsberg a.Lech	OB	53

V

Vachendorf	Traunstein	OB	95
Valley	Miesbach	OB	57
Ebersberg	Ebersberg	OB	23
Fürth	Fürth	Mfr.	248
Würzburg	Würzburg	Ufr.	325
Neumarkt i.d.Opf.	Neumarkt i.d.Opf.	Opf.	165
Velden, NB	Velden, NB	NB	122
Nürnberg. Land	Nürnberg. Land	Mfr.	253
Erlangen-Höchst	Erlangen-Höchst	Mfr.	245
Regen	Regen	NB	134
Bamberg	Bamberg	Ofr.	197
Dachau	Dachau	OB	20
Landsberg a.Lech	Landsberg a.Lech	OB	52
Dillingen a.d.Donau	Dillingen a.d.Donau	Schw.	344
Landshut	Landshut	NB	122
Amberg-Sulzbach	Amberg-Sulzbach	Opf.	155
Landshut	Landshut	NB	123
Passau	Passau	NB	130
Neu-Ulm	Neu-Ulm	Schw.	355
Rosenheim	Rosenheim	OB	85
Vohburg a.d.Ilm	Vohburg a.d.Ilm	OB	76
Neustadt a.d.Waldnaab	Neustadt a.d.Waldnaab	Opf.	170
Kitzingen	Kitzingen	Ufr.	297
Kelheim	Kelheim	NB	117
Neustadt a.d.Waldnaab	Neustadt a.d.Waldnaab	Opf.	170
Nürnberg. Land	Nürnberg. Land	Mfr.	253

W

Waakirchen	Miesbach	OB	57
Waal, M.	Ostallgäu	Schw.	365
Wachenroth, M.	Erlangen-Höchst	Mfr.	245
Wackersberg	Bad Tölz-Wolfratshsn.	OB	16
Wackersdorf	Schwandorf	Opf.	183
Waffenbrunn	Cham	Opf.	160
Waging a.See, M.	Traunstein	OB	95
Waidhaus, M.	Neustadt a.d.Waldnaab	Opf.	171
Waidhofen	Neuburg-Schrobenhausen	OB	73

Gemeinde	Kreis	Reg.-Bez.	Seite
Waigolshausen	Schweinfurt	Ufr.	317
Waischenfeld, St.	Bayreuth	Ofr.	203
Wald	Cham	Opf.	160
Wald	Ostallgäu	Schw.	365
Waldaschaff	Aschaffenburg	Ufr.	278
Waldbrunn	Würzburg	Ufr.	325
Waldbüttelbrunn	Würzburg	Ufr.	325
Walderbach	Cham	Opf.	160
Waldershof, St.	Tirschenreuth	Opf.	188
Waldkirchen, St.	Freyung-Grafenau	NB	113
Waldkraiburg, St.	Mühlendorf a. Inn	OB	63
Waldmünchen, St.	Cham	Opf.	161
Waldsassen, St.	Tirschenreuth	Opf.	188
Waldstetten, M.	Günzburg	Schw.	351
Waldthurn, M.	Neustadt a.d. Waldnaab	Opf.	171
Walkertshofen	Augsburg	Schw.	340
Wallenfels, St.	Kronach	Ofr.	219
Wallerfing	Deggendorf	NB	108
Wallerstadt, M.	Dingolfing-Landau	NB	148
Wallerstein, M.	Donau-Ries	Schw.	379
Wallgau	Garmisch-Partenkirchen	OB	48
Walpertskirchen	Erding	OB	34
Walsdorf	Bamberg	Ofr.	197
Waltenhausen	Günzburg	Schw.	351
Waltenhofen	Oberallgäu	Schw.	383
Walting	Eichstätt	OB	29
Wang	Freising	OB	38
Warmensteinach	Bayreuth	Ofr.	203
Wargau	Miesbach	OB	57
Wartenberg, M.	Erding	OB	34
Wartmannsroth	Bad Kissingen	Ufr.	283
Wasserburg (Bodensee)	Lindau (Bodensee)	Schw.	358
Wasserburg a. Inn, St.	Rosenheim	OB	85
Wasserlosen	Schweinfurt	Ufr.	317
Wassertrüdingen, St.	Ansbach	Mfr.	240
Wattendorf	Bamberg	Ofr.	197
Wechingen	Donau-Ries	Schw.	379
Wegscheid, M.	Passau	NB	130
Wehringen	Augsburg	Schw.	340
Weibersbrunn	Aschaffenburg	Ufr.	278
Weicherling	Neuburg-Schrobenhausen	OB	73
Weichs	Dachau	OB	20
Weiden i.d. Opf.	Kreisfreie Stadt	Opf.	150
Weidenbach, M.	Ansbach	Mfr.	240
Weidenberg, M.	Bayreuth	Ofr.	203
Weidhausen b. Coburg	Coburg	Ofr.	206
Weiding	Cham	Opf.	161
Weiding	Schwandorf	Opf.	184
Weigendorf	Amberg-Sulzbach	Opf.	155
Weigenheim	Neustadt/Aisch-Bad W.	Opf.	260
Weihenzell	Ansbach	Mfr.	240
Weiherrhammer	Neustadt a.d. Waldnaab	Ofr.	171
Weihmichl	Landshut	NB	123
Weil	Landshut a. Lech	OB	53
Weilbach, M.	Miltenberg	Ufr.	306
Weiler-Simmerberg, M.	Lindau (Bodensee)	Schw.	358
Weilersbach	Forchheim	Ofr.	211
Weilheim i. OB, St.	Weilheim-Schongau	OB	101
Weiltingen, M.	Ansbach	Mfr.	240
Weisendorf, M.	Erlangen-Höchstadt	Mfr.	246
Weismain, St.	Lichtenfels	Ofr.	226
Weißdorf	Hof	Ofr.	216
Weißbrunn	Kronach	Ofr.	219
Weißenburg i. Bay., GKSt	Weißenburg-Gunzenhaus.	Mfr.	268
Weißenhorn, St.	Neu-Ulm	Schw.	355
Weißenohe	Forchheim	Ofr.	211
Weißensberg	Lindau (Bodensee)	Schw.	358
Weißensberg, St.	Wunsiedel/Fichtelgeb.	Ofr.	229
Weitach, M.	Oberallgäu	Schw.	384
Weitramsdorf	Coburg	Ofr.	206
Weiden, M.	Augsburg	Schw.	340
Weilheim, M.	Eichstätt	OB	29
Wending, St.	Donau-Ries	Schw.	379
Wendelstein, M.	Roth	Mfr.	263
Weng	Landshut	NB	123
Wenzenbach	Regensburg	Opf.	177
Wernberg-Köblitz, M.	Schwandorf	Opf.	180
Werneck, M.	Schweinfurt	Ufr.	317
Wertach, M.	Oberallgäu	Schw.	384
Wertingen, St.	Dillingen a.d. Donau	Schw.	344
Weßling	Starnberg	OB	88
Wessobrunn	Weilheim-Schongau	OB	101
Westendorf	Augsburg	Schw.	340
Westendorf	Ostallgäu	Schw.	365
Westerheim	Unterallgäu	Schw.	372
Westergrund	Aschaffenburg	Ufr.	278
Westheim	Weißenburg-Gunzenhaus.	Mfr.	268
Wettringen	Ansbach	Mfr.	240
Wettstetten	Eichstätt	OB	29
Weyarn	Miesbach	OB	57
Wiedergeltingen	Unterallgäu	Schw.	372
Wielenbach	Weilheim-Schongau	OB	101
Wiesau, M.	Tirschenreuth	Opf.	188
Wiesen	Aschaffenburg	Ufr.	279
Wiesenbach	Günzburg	Schw.	351
Wiesenbronn	Kitzingen	Ufr.	298
Wiesenfelden	Straubing-Bogen	NB	145
Wiesent	Regensburg	Opf.	177
Wiesenthau	Forchheim	Ofr.	211
Wiesentheid, M.	Kitzingen	Ufr.	298
Wiesenttal, M.	Forchheim	Ofr.	211
Wieseth	Ansbach	Mfr.	240

Gemeinde	Kreis	Reg.-Bez.	Seite
Wiesthal	Main-Spessart	Ufr.	312
Wiggensbach, M.	Oberallgäu	Schw.	384
Wilburgstetten	Ansbach	Mfr.	241
Wildenberg	Kelheim	NB	117
Wildflecken, M.	Bad Kissingen	Ufr.	283
Wildpoldsried	Oberallgäu	Schw.	384
Wildsteig	Weilheim-Schongau	OB	101
Wilhelmsdorf	Neustadt/Aisch-Bad W.	Mfr.	260
Wilhelmsthal	Kronach	Ofr.	220
Wilhermsdorf, M.	Fürth	Mfr.	248
Willanzheim, M.	Kitzingen	Ufr.	298
Willmars	Rhön-Grabfeld	Ufr.	288
Willmering	Cham	Opf.	161
Windach	Landshut a. Lech	OB	54
Windberg	Straubing-Bogen	NB	145
Windelsbach	Ansbach	Mfr.	241
Windischeschenbach, St.	Neustadt a.d. Waldnaab	Opf.	171
Windorf, M.	Passau	NB	130
Windsbach, St.	Ansbach	Mfr.	241
Winhöring	Altötting	OB	9
Winkelhaid	Nürnberg Land	Mfr.	254
Winklarn, M.	Schwandorf	Opf.	184
Winterbach	Günzburg	Schw.	351
Winterhausen, M.	Würzburg	Ufr.	325
Winterrieden	Unterallgäu	Schw.	372
Winzer, M.	Deggendorf	NB	108
Wipfeld	Schweinfurt	Ufr.	318
Wirsberg, M.	Kulmbach	Ofr.	223
Wittelshofen	Ansbach	Mfr.	241
Wittibreit	Rottal-Inn	NB	139
Wittislingen, M.	Dillingen a.d. Donau	Schw.	345
Witzmannsberg	Passau	NB	130
Wörnitz	Ansbach	Mfr.	241
Wörth	Erding	OB	34
Wörth a.d. Donau, St.	Regensburg	Opf.	177
Wörth a.d. Isar	Landshut	NB	123
Wörth a. Main, St.	Miltenberg	Ufr.	306
Wörthsee	Starnberg	OB	89
Wolfersdorf	Freising	OB	39
Wolferstadt	Donau-Ries	Schw.	380
Wolfertschwenden	Unterallgäu	Schw.	372
Wolframs-Eschenbach, St.	Ansbach	Mfr.	241
Wolfratshausen, St.	Bad Tölz-Wolfratsshsn.	OB	16
Wolfsegg	Regensburg	Opf.	177
Wollbach	Rhön-Grabfeld	Ufr.	288
Wolnzach, M.	Pfaffenhofen a.d. Ilm	OB	77
Wonfurt	Haßberge	Ufr.	293
Wonneberg	Traunstein	OB	96
Wonsees, M.	Kulmbach	Ofr.	223
Woringen	Unterallgäu	Schw.	373
Wulfershausen/Saale	Rhön-Grabfeld	Ufr.	288
Würzburg	Kreisfreie Stadt	Ufr.	270
Wunsiedel, St.	Wunsiedel/Fichtelgeb.	Ofr.	229
Wurmansquick, M.	Rottal-Inn	NB	140
Wurmsnam	Landshut	NB	123
Z			
Zachenberg	Regen	NB	134
Zandt	Cham	Opf.	161
Zangberg	Mühlendorf a. Inn	OB	63
Zapfendorf, M.	Bamberg	Ofr.	197
Zell a. Main, St.	Haßberge	Ufr.	293
Zeilarn	Rottal-Inn	NB	140
Zeitlarn	Regensburg	Opf.	178
Zeitlofs, M.	Bad Kissingen	Ufr.	283
Zell	Cham	Opf.	160
Zell a. Main, M.	Würzburg	Ufr.	325
Zell, M.	Hof	Ofr.	216
Zellingen, M.	Main-Spessart	Ufr.	312
Zenting	Freyung-Grafenau	NB	113
Ziemetshausen, M.	Günzburg	Schw.	352
Ziertheim	Dillingen a.d. Donau	Schw.	345
Zirndorf, St.	Fürth	Mfr.	248
Zöschingen	Dillingen a.d. Donau	Schw.	345
Zolling	Freising	OB	39
Zorneding	Ebersberg	OB	24
Zusamaltheim	Dillingen a.d. Donau	Schw.	345
Zusmarshausen, M.	Augsburg	Schw.	340
Zwiesel, St.	Regen	NB	134

A N H A N G

Gesetz über eine Volks-, Berufs-, Gebäude-, Wohnungs- und Arbeitsstättenzählung (Volkszählungsgesetz 1987)

Vom 8. November 1985

Der Bundestag hat mit Zustimmung des Bundesrates das folgende Gesetz beschlossen:

§ 1

Art und Stichtag der Erhebung

(1) Nach dem Stand vom 25. Mai 1987 (Zählungsstichtag) werden flächendeckend eine Volks- und Berufszählung, eine Gebäude- und Wohnungszählung sowie eine Zählung der nichtlandwirtschaftlichen Arbeitsstätten und Unternehmen (Arbeitsstättenzählung) durchgeführt.

(2) Die Ergebnisse der Zählungen bilden Grundlagen für politische Entscheidungen in Bund, Ländern, Gemeinden und Gemeindeverbänden auf den Gebieten Wirtschaft und Soziales, Wohnungswirtschaft, Raumordnung, Verkehr, Umwelt sowie Arbeitsmarkt und Bildungswesen. Die Zählungen vermitteln zugleich Grunddaten für das Gesamtsystem der amtlichen Statistik und sind Grundlage für die Feststellung der amtlichen Bevölkerungszahl von Bund, Ländern und Gemeinden durch die statistischen Ämter des Bundes und der Länder.

(3) Mit der Gebäudezählung kann bis zu sechs Monaten vor dem Zählungsstichtag begonnen werden.

(4) Wiederholungsbefragungen zur Prüfung der Zuverlässigkeit der Ergebnisse sind mit einem Auswahl-satz bis zu 0,2 vom Hundert der Befragten bei den Erhebungsmerkmalen nach § 5 Nr. 1, 3 und 5 zulässig.

§ 2

Erhebungseinheiten

(1) Erhebungseinheiten sind Personen und Haushalte (Volks- und Berufszählung), Wohnungen (Wohnungszählung), Gebäude mit Wohnraum und ständig bewohnte Unterkünfte (Gebäudezählung) sowie nichtlandwirtschaftliche Arbeitsstätten und Unternehmen (Arbeitsstättenzählung).

(2) Einen Haushalt bilden alle Personen, die gemeinsam wohnen und wirtschaften. Wer allein wirtschaftet, bildet einen eigenen Haushalt. Personen mit mehreren Wohnungen (§ 12 Melderechtsrahmengesetz – MRRG) sind in jeder Wohnung einem Haushalt zuzuordnen.

§ 3

Merkmale

(1) Die Volks-, Berufs-, Gebäude-, Wohnungs- und Arbeitsstättenzählung erhebt Merkmale über persönliche und sachliche Verhältnisse, die zur statistischen

Verwendung bestimmt sind (Erhebungsmerkmale) oder die, vorbehaltlich der Regelung in § 8 Abs. 2 und § 15 Abs. 5, der Durchführung der Zählung dienen (Hilfsmerkmale). Als Erhebungsmerkmal gilt auch die Blockseite (§ 15 Abs. 4 Satz 3).

(2) Die Erhebungsmerkmale dürfen auf die für die maschinelle Weiterverarbeitung bestimmten Datenträger übernommen werden. Hilfsmerkmale dürfen auf die für die maschinelle Weiterverarbeitung bestimmten Datenträger übernommen werden, soweit dies nach § 15 Abs. 4 zugelassen ist oder soweit sie nach § 15 Abs. 5 verwendet werden dürfen.

§ 4

Laufende Nummern und Ordnungsnummern

Die auf den Erhebungsvordrucken ausgedruckten laufenden Nummern und die im Erhebungsverfahren zur Kennzeichnung statistischer Zusammenhänge verwendeten Nummern (Ordnungsnummern) dürfen auf die für die maschinelle Weiterverarbeitung bestimmten Datenträger übernommen werden. Diese Nummern dürfen nur Angaben nach den §§ 5 bis 8 über Gebäude-, Wohnungs-, Haushalts- und Unternehmenszugehörigkeit enthalten.

§ 5

Erhebungsmerkmale der Volks- und Berufszählung

Erhebungsmerkmale der Volks- und Berufszählung sind:

1. Gemeinde; Nutzung der Wohnung als alleinige Wohnung, Haupt- oder Nebenwohnung (§ 12 MRRG); Wohnung, von der aus der Weg zur Arbeits- oder Ausbildungsstätte vorwiegend angetreten wird; Zahl der Personen im Haushalt; Gesamtzahl der Personen und Haushalte in Gemeinschafts- und Anstaltsunterkünften; Wohnungs- und Haushaltszugehörigkeit; Geschlecht; Geburtsjahr; Geburtstag im Zeitraum 1. Januar bis 24. Mai oder 25. Mai bis 31. Dezember; Familienstand;
2. rechtliche Zugehörigkeit zu einer Religionsgesellschaft (römisch-katholische Kirche; evangelische Kirche; evangelische Freikirche; jüdische Religionsgesellschaft; islamische Religionsgemeinschaft; andere nicht namentlich aufzuführende Religionsgesellschaften; keine rechtliche Zugehörigkeit zu einer Religionsgesellschaft);
3. Staatsangehörigkeit (deutsch; griechisch; italienisch; übrige EG-Staaten; jugoslawisch; türkisch; sonstige Staatsangehörigkeit, keine Staatsangehörigkeit);

4. Art des überwiegenden Lebensunterhaltes (Erwerbs-, Berufstätigkeit; Arbeitslosengeld, -hilfe; Rente, Pension; eigenes Vermögen, Vermietung, Verpachtung, Altenteil; Unterhalt, Zuwendungen durch Eltern, Ehegatten oder andere; sonstige Unterstützungen);
5. Beteiligung am Erwerbsleben (Vollzeit- oder Teilzeit-tätigkeit; arbeitslos, arbeitsuchend; nicht erwerbs-tätig; den eigenen Haushalt führend; Schüler, Stu-dent);
6. bei Personen von 15 bis 65 Jahre: erlernter Beruf und Dauer der praktischen Berufsausbildung; höchster Schulabschluß an allgemeinbildenden Schulen; höchster Abschluß an einer berufsbildenden Schule oder Hochschule sowie Hauptfachrichtung des letz-ten Abschlusses;
7. bei Erwerbstätigen sowie Schülern und Studenten: Gemeinde, Straße, Hausnummer der Arbeits- oder Ausbildungsstätte; hauptsächlich benutztes Ver-kehrsmittel und Zeitaufwand für den Weg zur Arbeits- oder Ausbildungsstätte;
8. bei Erwerbstätigen: Wirtschaftszweig des Betriebes; Stellung im Beruf (Facharbeiter, sonstiger Arbeiter, Angestellter, Auszubildender, Beamter, Richter, Beamtenanwärter, Soldat, Zivildienstleistender, Selbständiger mit bezahlten Beschäftigten oder ohne bezahlte Beschäftigte; mithelfender Familien-angehöriger); tatsächlich ausgeübte Tätigkeit; land-wirtschaftliche und nichtlandwirtschaftliche Neben-erwerbstätigkeit.

§ 6

Erhebungsmerkmale der Gebäude- und Wohnungszählung

(1) Erhebungsmerkmale der Gebäudezählung sind:

Gemeinde; Art des Gebäudes (Wohngebäude, sonsti-ges Gebäude mit Wohnraum, bewohnte Unterkunft, Wohnheim) und Baujahr; Eigentümer nach Personen oder Personengemeinschaften, Gemeinschaft von Wohnungseigentümern, gemeinnütziges, freies Woh-nungsunternehmen, sonstige Eigentümer, Förderung von Wohnungen mit Mitteln des sozialen Wohnungs-baus; Zahl der Wohnungen und Arbeitsstätten im Gebäude.

(2) Erhebungsmerkmale der Wohnungszählung sind:

1. Gemeinde; Nutzung der Wohnung als Eigentümer, Hauptmieter, Untermieter; Nutzung durch Angehö-rige ausländischer Streitkräfte, diplomatischer, berufskonsularischer Vertretungen sowie der Stän-digen Vertretung der Deutschen Demokratischen Republik; Freizeitwohnung; Einzugsjahr des Haus-halts; Ausstattung der Wohnung mit Küche, Koch-nische, Bad oder Dusche und WC; Art der Beheizung und der Heizenergie; Fläche der gesamten Wohnung; Zahl der Räume mit 6 und mehr qm und der davon untervermieteten oder gewerblich genutzten Räume; Förderung der Wohnung mit Mitteln des sozialen Wohnungsbaus; Zahl der Haushalte und Arbeitsstät-ten in der Wohnung; Leerstehen und Dauer des Leer-stehens der Wohnung;

2. bei vermieteten Wohnungen außerdem: Höhe der monatlichen Miete; Ermäßigung oder Wegfall der Miete; Nutzung als Dienst-, Werks-, Berufs- oder Geschäftsmietwohnung.

§ 7

Erhebungsmerkmale der Arbeitsstättenzählung

Erhebungsmerkmale der Arbeitsstättenzählung sind:

1. bei allen Arbeitsstätten
 - a) Gemeinde; Träger bei Anstalten oder Einrichtun-gen von Behörden, der Sozialversicherung, der Kirchen, Verbände und sonstigen Organisatio-nen; Angaben über die wirtschaftliche Tätigkeit und für die Zuordnung zu den Wirtschaftszweigen; Eröffnungsjahr; Neuerrichtung oder Standortver-lagerung innerhalb der Gemeinde oder aus einer anderen Gemeinde nach 1980; Niederlassungs-art (einzige Arbeitsstätte, Haupt- oder Zweig-niederlassung);
 - b) jeweils nach Geschlecht: Zahl der tätigen Perso-nen nach Stellung im Betrieb (tätige Inhaber; unbezahlt mithelfende Familienangehörige; Beamte, Richter, Beamtenanwärter; Angestellte; Facharbeiter, sonstige Arbeiter, Auszubildende); Zahl der Teilzeitbeschäftigten sowie Zahl der aus-ländischen Arbeitnehmer;
 - c) Angaben über Zahlung und Summe der Brutto-löhne und -gehälter des vorhergehenden Kalen-derjahres;
2. bei einzigen Arbeitsstätten oder Hauptniederlassun-gen außerdem
 - a) Eintragung des Unternehmens in die Handwerks-rolle für handwerkliche Haupt- oder Neben-betriebe;
 - b) Rechtsform des Unternehmens;
3. bei Hauptniederlassungen zusätzlich zu den An-gaben nach den Nummern 1 und 2
 - a) für das ganze Unternehmen
Schwerpunkt der wirtschaftlichen Tätigkeit; Zahl der inländischen Zweigniederlassungen; jeweils nach Geschlecht: Zahl der tätigen Personen nach Stellung im Betrieb (tätige Inhaber, unbezahlt mit-helfende Familienangehörige, Arbeitnehmer); Angaben über Zahlung und Summe der Brutto-löhne und -gehälter des vorhergehenden Kalen-derjahres;
 - b) für jede inländische Zweigniederlassung
Gemeinde; Schwerpunkt der wirtschaftlichen Tätigkeit; Zahl der tätigen Personen; Angaben über Zahlung und Summe der Bruttolöhne und -gehälter des vorhergehenden Kalenderjahres;
4. bei Zweigniederlassungen
für das zugehörige Unternehmen
Gemeinde; Schwerpunkt der wirtschaftlichen Tätig-keit.

§ 8

Hilfsmerkmale

(1) Hilfsmerkmale sind:

1. bei der Volks- und Berufszählung:

Vor- und Familiennamen der Haushaltsmitglieder, Straße und Hausnummer; Name der Arbeits- oder Ausbildungsstätte; bei Gemeinschafts- und Anstaltsunterkünften Zahl der Personen, die dort ihre alleinige Wohnung haben;

2. bei der Gebäude- und Wohnungszählung:

Straße und Hausnummer des Gebäudes; Vor- und Familienname oder Bezeichnung des Eigentümers oder Verwalters; Gemeinde, Straße, Hausnummer des Eigentümers oder Verwalters; bei der Wohnungszählung zusätzlich Vor- und Familienname des Wohnungsinhabers;

3. bei der Arbeitsstättenzählung:

Name, Bezeichnung von Arbeitsstätten und Unternehmen; Straße und Hausnummer; Bearbeiter des Fragebogens;

4. bei den Nummern 1 bis 3 zusätzlich Telefonnummer.

(2) Die Hilfsmerkmale Straße und Hausnummer dürfen auch zur Bestimmung der Blockseite (§ 15 Abs. 4 Satz 3) und das Hilfsmerkmal Name der Arbeits- oder Ausbildungsstätte nach Absatz 1 Nr. 1 auch zur Überprüfung der Zuordnung der Erwerbstätigen zum Wirtschaftszweig verwendet werden.

§ 9

Erhebungsstellen

(1) Zur Durchführung der Zählungen werden Erhebungsstellen eingerichtet. Sie sind räumlich, organisatorisch und personell von anderen Verwaltungsstellen zu trennen. Es ist sicherzustellen, daß die Angaben in den Erhebungsvordrucken nicht für andere Aufgaben verwendet werden.

(2) Die in den Erhebungsstellen tätigen Personen dürfen die aus ihrer Tätigkeit gewonnenen Erkenntnisse über Auskunftspflichtige nicht in anderen Verfahren oder für andere Zwecke verwenden. Sie sind auf die Wahrung des Statistikgeheimnisses und zur Geheimhaltung auch solcher Erkenntnisse über Auskunftspflichtige schriftlich zu verpflichten, die gelegentlich ihrer Tätigkeit gewonnen werden. Die Verpflichtung gilt auch nach Beendigung der Tätigkeit in den Erhebungsstellen.

(3) Die Bestimmung der Erhebungsstellen und das Nähere zur Ausführung des Absatzes 1 obliegt den Ländern. Sie können die Aufgaben der Erhebungsstellen auf die Gemeinden und Gemeindeverbände übertragen. Die Regelungen können durch Rechtsverordnung der Landesregierung getroffen werden.

§ 10

Zähler

(1) Für die Erhebung können ehrenamtliche Zähler eingesetzt werden. Sie sind von den Erhebungsstellen auszuwählen und zu bestellen.

(2) Zur Übernahme der Zählertätigkeit ist jeder Deutsche vom vollendeten 18. bis zum vollendeten 65. Lebensjahr verpflichtet. Zu befreien ist, wem eine solche Tätigkeit aus gesundheitlichen oder anderen wichtigen Gründen nicht zugemutet werden kann.

(3) Bund, Länder, Gemeinden, Gemeindeverbände und sonstige juristische Personen des öffentlichen Rechts sind verpflichtet, den Erhebungsstellen auf Anforderung Bedienstete zu benennen und für die Zählertätigkeit freizustellen; lebenswichtige Tätigkeiten öffentlicher Dienste dürfen nicht unterbrochen werden.

(4) Die Zähler dürfen die aus der Zählertätigkeit gewonnenen Erkenntnisse über Auskunftspflichtige nicht in anderen Verfahren oder für andere Zwecke verwenden. Sie sind auf die Wahrung des Statistikgeheimnisses und zur Geheimhaltung auch solcher Erkenntnisse über Auskunftspflichtige schriftlich zu verpflichten, die gelegentlich der Zählertätigkeit gewonnen werden. Die Verpflichtung gilt auch nach Beendigung der Zählertätigkeit.

(5) Die Zähler müssen die Gewähr für Zuverlässigkeit und Verschwiegenheit bieten. Sie dürfen nicht eingesetzt werden

1. in der unmittelbaren Nähe ihrer Wohnung (Nachbarschaft);

2. wenn auf Grund ihrer beruflichen Tätigkeit oder aus anderen Gründen zu besorgen ist, daß Erkenntnisse aus der Zählertätigkeit zu Lasten der Auskunftspflichtigen genutzt werden.

(6) Die Zähler sind verpflichtet, die Anweisungen der Erhebungsstellen zu befolgen. Bei der Ausübung ihrer Zählertätigkeit haben sich die Zähler auszuweisen; Wohnungen dürfen sie nur mit Zustimmung eines Verfügungsberechtigten betreten.

(7) Die Zähler sind berechtigt, in die Erhebungsvordrucke, soweit sie Voraussetzung für die ordnungsgemäße Durchführung der Zählertätigkeit sind, die Angaben über die Zahl der Personen im Haushalt, die Zahl der Haushalte und der Arbeitsstätten im Gebäude und in der Wohnung, die Zugehörigkeit zu ausländischen Streitkräften oder zu diplomatischen und berufskonsularischen Vertretungen oder zur Ständigen Vertretung der Deutschen Demokratischen Republik, das Leerstehen der Wohnung und die Hilfsmerkmale nach § 8 Abs. 1 Nr. 1 (ohne Angabe des Namens der Arbeits- oder Ausbildungsstätte) und § 8 Abs. 1 Nr. 3 (ohne Angabe des Bearbeiters des Fragebogens) selbst einzutragen. Dies gilt auch für weitere Eintragungen in die Erhebungsvordrucke, wenn und soweit die Auskunftspflichtigen einverstanden sind.

(8) Die Zähler sind über ihre Rechte und Pflichten zu belehren.

(9) Die Erhebungsstellen zahlen den Zählern für die ehrenamtliche Tätigkeit eine Entschädigung, die als steuerfreie Aufwandsentschädigung im Sinne von § 3 Nr. 12 Satz 2 des Einkommensteuergesetzes gilt.

§ 11

Datenübermittlungen an die Erhebungsstellen

(1) Zur Organisation der Zählung übermittelt die Meldebehörde der Erhebungsstelle auf Verlangen folgende

im Melderegister gespeicherte Daten der Einwohner: Vor- und Familiennamen, Gemeinde, Straße, Hausnummer, Haupt- oder Nebenwohnung, Geburtsjahr und -monat, Geschlecht, Staatsangehörigkeit. Diese Daten, mit Ausnahme von Vor- und Familiennamen, können auch zur Vervollständigung der Angaben der Volks- und Berufszählung verwendet werden, soweit im Einzelfall eine Auskunft innerhalb von sechs Wochen nach dem Zählungstichtag nicht zu erreichen ist.

(2) Die für die Grundsteuer zuständigen Stellen der Gemeinden oder die für die Gebäudebrandversicherung zuständigen juristischen Personen des öffentlichen Rechts teilen den Erhebungsstellen auf Anforderung Vor- und Familiennamen oder Bezeichnung sowie Gemeinde, Straße, Hausnummer der Eigentümer und Verwalter der nach § 2 Abs. 1 zu erhebenden Gebäude und Unterkünfte mit.

(3) Die für die Entgegennahme von Gewerbeanzeigen (§ 14 Abs. 1 Gewerbeordnung) zuständigen Stellen der Gemeinden übermitteln den Erhebungsstellen auf Verlangen Name, Bezeichnung, Straße und Hausnummer der Arbeitsstätten.

§ 12

Auskunftspflicht

(1) Auskunftspflichtig sind

1. bei der Volks- und Berufszählung:

a) alle Volljährigen oder einen eigenen Haushalt führenden Minderjährigen, auch für minderjährige Haushaltsmitglieder. Für volljährige Haushaltsmitglieder, die wegen einer Behinderung selbst nicht Auskunft geben können, ist jedes andere auskunftspflichtige Haushaltsmitglied auskunftspflichtig. In Gemeinschafts- und Anstaltsunterkünften ist der Leiter der Einrichtung auskunftspflichtig für Personen, die wegen einer Behinderung oder wegen Minderjährigkeit selbst nicht Auskunft geben können. Die Auskunftspflicht für Dritte erstreckt sich auf die Sachverhalte, die dem Auskunftspflichtigen bekannt sind. Sie entfällt, wenn die Auskünfte durch eine Vertrauensperson erteilt werden;

b) in Gemeinschafts- und Anstaltsunterkünften:

der Leiter der Einrichtung hinsichtlich der Gesamtzahl der Personen und der Zahl der Personen, die dort ihre alleinige Wohnung haben;

2. bei der Gebäudezählung:

der Eigentümer oder der Verwalter;

3. bei der Wohnungszählung:

die Wohnungsinhaber, ersatzweise die zu Nummer 2 Genannten;

4. bei der Arbeitsstättenzählung:

die Inhaber oder Leiter der Arbeitsstätten und Unternehmen.

(2) Bei Beginn der Gebäudezählung vor dem Zählungstichtag (§ 1 Abs. 3) erstreckt sich die Auskunftspflicht auch auf die Angabe von Veränderungen, die bis zum Zählungstichtag eingetreten sind.

(3) Die Auskunftspflicht besteht auch bei den Wiederholungsbefragungen nach § 1 Abs. 4.

(4) Die Auskunftspflicht nach den Absätzen 1 und 3 besteht für Personen mit mehreren Wohnungen für jede Wohnung, für Personen in Gemeinschafts- und Anstaltsunterkünften ohne eigene Haushaltsführung nur für die Wohnungen außerhalb dieser Unterkünfte.

(5) Widerspruch und Anfechtungsklage gegen die Aufforderung zur Auskunftserteilung haben keine aufschiebende Wirkung.

(6) Die Auskünfte über die Hilfsmerkmale Telefonnummer (§ 8 Abs. 1 Nr. 4) und Bearbeiter des Fragebogens (§ 8 Abs. 1 Nr. 3) sind freiwillig.

§ 13

Erhebungsvordrucke

(1) Die Erhebungsvordrucke können maschinenlesbar gestaltet werden. Sie dürfen keine Fragen über persönliche oder sachliche Verhältnisse enthalten, die über die Merkmale nach den §§ 5 bis 8 hinausgehen.

(2) Die in den Erhebungsvordrucken enthaltenen Fragen können mündlich gegenüber dem Zähler oder schriftlich beantwortet werden.

(3) Der Auskunftspflichtige kann bei der Volks- und Berufszählung wählen, ob er die in den Erhebungsvordrucken enthaltenen Fragen gemeinsam mit anderen Haushaltsmitgliedern oder für sich allein beantwortet.

(4) Bei schriftlicher Auskunftserteilung sind die ausgefüllten Erhebungsvordrucke unverzüglich dem Zähler auszuhändigen oder in verschlossenem Umschlag zu übergeben oder innerhalb einer Woche bei der Erhebungsstelle abzugeben oder dorthin zu übersenden. Im Fall der Übersendung können die Briefe bei der Deutschen Bundespost gebührenfrei eingeliefert werden, wenn sie sich in amtlichen Umschlägen befinden. Bei Inanspruchnahme einer besonderen Versendungsform hat der Absender den die jeweils gültige Briefgebühr übersteigenden Betrag zu tragen. Die Auskunft ist erteilt, sobald die ausgefüllten Erhebungsvordrucke der Erhebungsstelle zugegangen sind. Auf dem verschlossenen Umschlag sind Vor- und Familienname – bei Unternehmen und Arbeitsstätten Name und Bezeichnung –, Gemeinde, Straße und Hausnummer anzugeben. Enthält der verschlossene Umschlag Erhebungsvordrucke für mehrere Personen eines Haushalts, genügen auf dem Umschlag die Angaben eines auskunftspflichtigen Haushaltsmitgliedes.

(5) Zur ordnungsgemäßen Durchführung der Zählertätigkeit sind die Angaben nach § 10 Abs. 7 Satz 1 auf Verlangen des Zählers mündlich, die Vor- und Familiennamen der übrigen Haushaltsmitglieder (§ 8 Abs. 1 Nr. 1), sowie der Vor- und Familienname des Wohnungsinhabers (§ 8 Abs. 1 Nr. 2) mündlich oder entsprechend Absatz 4 schriftlich mitzuteilen.

§ 14

Übermittlung und Veröffentlichung

(1) Für ausschließlich statistische Aufgaben dürfen den zur Durchführung statistischer Aufgaben zuständi-

gen Stellen der Gemeinden und Gemeindeverbände Einzelangaben für ihren Zuständigkeitsbereich nur ohne Hilfsmerkmale übermittelt werden und nur insoweit, als die Einzelangaben auf Datenträger, die für die maschinelle Weiterverarbeitung bestimmt sind, übernommen worden sind. Auf Anforderung der zur Durchführung statistischer Aufgaben zuständigen Stellen der Gemeinden und Gemeindeverbände erfolgt die Übermittlung auf der Grundlage von Blockseiten (§ 15 Abs. 4 Satz 3). Die Übermittlung ist nur zulässig, wenn durch Landesgesetz eine Trennung dieser Stellen von anderen kommunalen Verwaltungsstellen sichergestellt und das Statistikgeheimnis durch Organisation und Verfahren gewährleistet ist.

(2) Für die Weitergabe oder Veröffentlichung statistischer Ergebnisse in kleinräumiger Gliederung nach Blockseiten durch die zur Durchführung statistischer Aufgaben zuständigen Stellen der Gemeinden und Gemeindeverbände gilt § 15 Abs. 4 Satz 4 entsprechend.

(3) Die nach Absatz 1 übermittelten Einzelangaben dürfen von den Empfängern nur für den Zweck verwendet werden, für den sie übermittelt wurden.

(4) Die Übermittlungen nach Absatz 1 sind nach Umfang, Empfänger, Verwendungszweck und Datum der Weitergabe von den statistischen Ämtern der Länder aufzuzeichnen. Die Aufzeichnungen sind mindestens fünf Jahre aufzubewahren.

(5) Über die Erhebungsmerkmale nach § 7 Nr. 1 Buchstabe b, gegliedert nach Art der wirtschaftlichen Tätigkeit der Arbeitsstätten und Unternehmen sowie über die Erhebungsmerkmale nach § 7 Nr. 3 Buchstaben a und b ohne Summe der Bruttolöhne und -gehälter des vorhergehenden Kalenderjahres, dürfen statistische Ergebnisse in einer räumlichen Gliederung bis zur Ebene der Gemeinde von den statistischen Ämtern des Bundes, der Länder und den zur Durchführung statistischer Aufgaben zuständigen Stellen der Gemeinden und Gemeindeverbände auch veröffentlicht werden, soweit sie Einzelangaben enthalten. Das gleiche gilt für Gemeindeteile mit mindestens 50 Arbeitsstätten.

(6) Die statistischen Ämter der Länder leiten dem Statistischen Bundesamt auf Anforderung Einzelangaben für Zusatzaufbereitungen für Bundeszwecke zu, wenn und soweit sie diese nicht selbst durchführen.

§ 15

Trennung und Löschung

(1) Die Hilfsmerkmale nach § 8 sind mit Ausnahme der Hilfsmerkmale Straße und Hausnummer sowie Name der Arbeits- oder Ausbildungsstätte nach § 8 Abs. 1 Nr. 1 und Name, Bezeichnung von Unternehmen und Arbeitsstätten nach § 8 Abs. 1 Nr. 3 unverzüglich nach Durchführung der Eingangskontrollen bei den statistischen Ämtern der Länder von den Erhebungsmerkmalen zu trennen und gesondert aufzubewahren.

(2) Die Erhebungsvordrucke einschließlich der Hilfsmerkmale sind zum frühestmöglichen Zeitpunkt, spätestens zwei Wochen nach Feststellung der amtlichen Bevölkerungszahl des Landes, zu vernichten. Die Absätze 4 und 5 bleiben unberührt.

(3) Die laufenden Nummern und die Ordnungsnummern nach § 4 sind zu löschen, sobald die Zusammenhänge zwischen Personen und Haushalt, Haushalt und Wohnung, Wohnung und Gebäude durch Nummern, die einen Rückgriff auf die Hilfsmerkmale und Ordnungsnummern ausschließen, festgehalten worden sind, spätestens zwei Wochen nach Feststellung der amtlichen Bevölkerungszahl des Landes durch die statistischen Ämter der Länder. Dies gilt nicht für die laufenden Nummern der Arbeitsstättenbogen; sie sind spätestens sechs Jahre nach dem Stichtag der Volkszählung zu löschen.

(4) Die Hilfsmerkmale Straße und Hausnummer können gemeinsam mit den Erhebungsmerkmalen auf die für die maschinelle Weiterverarbeitung bestimmten Datenträger übernommen werden. Sie sind, vorbehaltlich der Regelung in Absatz 5, zu löschen, sobald ihre Zugehörigkeit zu kleinräumigen Gliederungen festgelegt ist. Die unterste Ebene der kleinräumigen Gliederung, für die eine statistische Verwendung vorgesehen werden darf, ist innerhalb eines Gemeindegebiets die Seite mit gleicher Straßenbezeichnung von der durch Straßeneinmündungen oder vergleichbare Begrenzungen umschlossenen Fläche (Blockseite). Bei der Erstellung statistischer Ergebnisse in kleinräumiger Gliederung nach Blockseiten, die zur Weitergabe oder Veröffentlichung bestimmt sind, müssen die Gliederungseinheiten Blockseite, soweit sie Einzelangaben enthalten, die dem Auskunftspflichtigen oder Betroffenen zuzuordnen sind, zu höheren Einheiten zusammengefaßt werden.

(5) Als Grundlage für Gebäude-, Wohnungs- und Bevölkerungsstichproben, die als Bundes- oder Landesstatistiken durchgeführt werden, dürfen die statistischen Ämter des Bundes und der Länder die Zahl der Wohnungen und Personen, gegliedert nach Gemeinde, Straße und Hausnummer zur Ermittlung von Auswahlbezirken im Geltungsbereich dieses Gesetzes nach mathematischen Zufallsverfahren nutzen. Diese Merkmale sind gesondert aufzubewahren. Die Auswahlbezirke für die Stichproben werden auf 20 vom Hundert begrenzt. Die Merkmale für diese Auswahlbezirke sind unverzüglich nach Zweckerfüllung zu löschen, spätestens zu dem Zeitpunkt, zu dem entsprechende Auswahlgrundlagen aus einer künftigen Zählung zur Verfügung stehen. Die Merkmale für die nicht benötigten 80 vom Hundert der Auswahlbezirke sind unverzüglich nach Festlegung der Auswahlbezirke nach Satz 3, spätestens drei Jahre nach dem Stichtag der Volkszählung, zu löschen. Aus der Arbeitsstättenzählung dürfen die statistischen Ämter für Wirtschafts-, Lohn- und Umweltstatistiken, die als Bundesstatistiken durchgeführt werden, und zur Aktualisierung der Kartei im Produzierenden Gewerbe (§ 12 des Gesetzes über die Statistik im Produzierenden Gewerbe) jeweils für Unternehmen und Arbeitsstätten nutzen: Name, Bezeichnung; Gemeinde, Straße, Hausnummer; Zahl der tätigen Personen; Angaben über die wirtschaftliche Tätigkeit und für die Zuordnung zu den Wirtschaftszweigen sowie Angaben über Eintragungen in die Handwerksrolle. Die nicht zur Aktualisierung der Kartei im Produzierenden Gewerbe verwendeten Merkmale sind gesondert aufzubewahren und spätestens sechs Jahre nach dem Stichtag der Volkszählung zu löschen. Über die Löschungen haben

die statistischen Ämter des Bundes und der Länder Aufzeichnungen zu führen, die mindestens fünf Jahre aufzubewahren sind.

(6) Datenträger, auf denen eine Übermittlung an die Erhebungsstellen nach § 11 erfolgt ist, sind gemeinsam mit den Erhebungsvordrucken an die statistischen Ämter der Länder für Zwecke der Festsetzung der amtlichen Bevölkerungszahl der Gemeinden weiterzuleiten. Sie sind dort gesondert aufzubewahren und zwei Wochen nach Feststellung der amtlichen Bevölkerungszahl des Landes zu vernichten.

§ 16

Unterrichtung

Die Auskunftspflichtigen sind schriftlich zu unterrichten über:

1. Zweck, Art und Umfang der Erhebung,
2. die Erhebungs- und Hilfsmerkmale (§ 3 Abs. 1),
3. die statistische Geheimhaltung,
4. die Auskunftspflicht und die verschiedenen Möglichkeiten ihr zu entsprechen (§§ 12, 13) und die Freiwilligkeit der Auskunftserteilung (§ 12 Abs. 6),
5. den Ausschluß der aufschiebenden Wirkung von Widerspruch und Anfechtungsklage gegen die Anforderung zur Auskunftserteilung (§ 12 Abs. 5),
6. die Möglichkeiten der Übermittlung und Veröffentlichung (§ 14),
7. die Trennung und Löschung (§ 15) und
8. die Rechte und Pflichten der Zähler (§ 10, § 13 Abs. 2 und 5).

§ 17

Verbot der Reidentifizierung

(1) Die auf Grund dieses Gesetzes erhobenen Merkmale einschließlich der Blockseite (§ 15 Abs. 4 Satz 3) dienen ausschließlich statistischen Zwecken.

(2) Eine Zusammenführung von Merkmalen nach Absatz 1 oder von solchen Merkmalen mit Daten aus anderen statistischen Erhebungen zum Zweck der Herstellung eines Personenbezugs außerhalb der statistischen Aufgabenstellung dieses Gesetzes ist untersagt.

§ 18

Strafvorschrift

Wer entgegen § 17 Abs. 2 Merkmale oder Daten zusammenführt, sobald die Merkmale nach § 17 Abs. 1 auf für maschinelle Weiterverarbeitung bestimmte Datenträger übernommen worden sind, wird mit Freiheitsstrafe bis zu einem Jahr oder mit Geldstrafe bestraft.

§ 19

Finanzzuweisung

Der Bund gewährt den Ländern zum Ausgleich der Mehrbelastungen, die ihnen und den Gemeinden durch dieses Gesetz auferlegt werden, eine Finanzzuweisung in Höhe von 4,50 Deutsche Mark je Einwohner. Maßgebend ist die Bevölkerungszahl, die das Statistische Bundesamt für den 25. Mai 1987 feststellt. Die Finanzzuweisung ist in zwei Teilbeträgen, am 1. Juli 1987 und am 1. Juli 1988, zu zahlen.

§ 20

Berlin-Klausel

Dieses Gesetz gilt nach Maßgabe des § 13 Abs. 1 des Dritten Überleitungsgesetzes auch im Land Berlin.

§ 21

Inkrafttreten

Dieses Gesetz tritt am Tage nach der Verkündung in Kraft. Gleichzeitig tritt das Volkszählungsgesetz 1983 vom 25. März 1982 (BGBl. I S. 369) außer Kraft.

Das vorstehende Gesetz wird hiermit ausgefertigt und wird im Bundesgesetzblatt verkündet.

Bonn, den 8. November 1985

Der Bundespräsident
Weizsäcker

Der Bundeskanzler
Dr. Helmut Kohl

Der Bundesminister des Innern
Dr. Zimmermann

VOLKSZÄHLUNG 1987

Personenbogen

Bitte so markieren

2 54 338 274 1

Bitte Gemeinde angeben:

1 Geburtsangaben
a) Geburtsjahr

b) Geburtsmonat
1. Januar bis 24. Mai
25. Mai bis 31. Dez.

2 Geschlecht
männlich
weiblich

3 Familienstand
ledig
verheiratet
verwitwet
geschieden

4 Rechtliche Zugehörigkeit zu einer Religionsgesellschaft
Römisch-katholische Kirche
Evangelische Kirche
Evangelische Freikirche
Jüdische Religionsgesellschaft
Islamische Religionsgemeinschaft
andere Religionsgesellschaften
keiner Religionsgesellschaft rechtlich zugehörig

5 Welche Staatsangehörigkeit haben Sie?
deutsch
griechisch
italienisch
übrige EG-Staaten
jugoslawisch
türkisch
sonstige/keine

6 Wird von Ihnen noch eine weitere Wohnung (Unterkunft/Zimmer) in der Bundesrepublik Deutschland einschließlich Berlin (West) bewohnt?
nein
ja

Falls ja:
a) Für Verheiratete, die nicht dauernd getrennt leben: Ist die hiesige Wohnung die vorwiegend benutzte Wohnung der Familie?
b) Für alle übrigen Personen: Ist die hiesige Wohnung die vorwiegend benutzte Wohnung?
c) Außerdem für Erwerbstätige, Schüler/Studenten: Gehen Sie vorwiegend von der hiesigen Wohnung aus zur Arbeit oder Schule/Hochschule?

7 Sind Sie erwerbstätig?
Vollzeit (über 36 Std.²⁾ in der Woche
Teilzeit (bis zu 36 Std.²⁾ in der Woche
arbeitslos, arbeitssuchend
nicht erwerbstätig
Hausfrau, Hausmann
Schüler(in), Student(in)

8 Leben Sie überwiegend von
Erwerbs-, Berufstätigkeit
Arbeitslosengeld, -hilfe
Rente, Pension
eigenem Vermögen, Vermietung, Verpachtung, Altenteil
Zuwendungen, Unterhalt durch Eltern, Ehegatten usw.
sonstigen Unterstützungen (z. B. Sozialhilfe, BAföG)

NUR VOM STATISTISCHEN LANDESAMT AUSZUFÜLLEN

Geburtsjahr (1 a) 2., 3. u. 4. Stelle
Hauptfachrichtung (10 b)
Erlerner Beruf (11 a)
Dauer (11 b)

Arbeitsstätte, Schule/Hochschule (Pendler)
Land (12) Gemeinde (12) Straße (12)

Hausnummer (12)

Wirtschafts-
zweig (16)

Ausgeübte Tätigkeit (17)

Rechtsgrundlage:
Siehe Haushaltsmantelbogen oder Erläuterungsblatt, die Bestandteile der Erhebungsvordrucke sind.
Stichtag: 25. Mai 1987

Falls Sie einen Abschluß an einer allgemeinbildenden bzw. berufsbildenden Schule/Hochschule haben:

9 Welchen höchsten allgemeinen Schulabschluß haben Sie?
Volksschule, Hauptschule
Realschule/gleichwertiger Abschluß (z. B. Mittlere Reife)
Hochschulreife (Abitur), Fachhochschulreife

10 a) Welchen höchsten Abschluß an einer berufsbildenden Schule oder Hochschule haben Sie?
Berufsfachschule (ohne Berufsschule)
Fachschule
Fachhochschule (Ing.-Schule, höhere Fachschule)
Hochschule (einschließlich Lehrerausbildung)

b) Welche Hauptfachrichtung hat dieser Abschluß?

11 Falls Sie eine praktische Berufsausbildung (z. B. Lehre) abgeschlossen haben:

a) Auf welchen Lehrberuf bezog sich diese Ausbildung?

b) Wie lange dauerte diese Ausbildung? Jahr(e):

12 Bitte Name und Anschrift Ihrer Arbeitsstätte oder Schule/Hochschule angeben.
Name:

Straße/Hausnummer:

PLZ Gemeinde:

13 Welches Verkehrsmittel benutzen Sie hauptsächlich (längste Strecke) auf dem Hinweg zur Arbeit oder Schule/Hochschule?
kein Verkehrsmittel (zu Fuß)
Fahrrad
Pkw
U-Bahn, S-Bahn, Straßenbahn
Eisenbahn
Bus, sonst. öffentl. Verkehrsmittel
sonstiges (Motorrad, Moped, Mofa)

14 Wieviel Zeit benötigen Sie normalerweise für den Hinweg zur Arbeit oder Schule/Hochschule?
entfällt, da auf gleichem Grundstück
unter 15 Minuten
15 bis unter 30 Minuten
30 bis unter 45 Minuten
45 bis unter 60 Minuten
60 Minuten und mehr

15 Sind Sie zur Zeit tätig als
Facharbeiter(in)
sonstige(r) Arbeiter(in)
Angestellte(r)
Auszubildende(r)
Beamter/Beamtin, Richter(in), Soldat, Zivildienstl. (auch Beamtenanw.)
Selbständige(r) mit bezahlten Beschäftigten
ohne bezahlte Beschäftigte
mithelfende(r) Familienangehörige(r)

16 Zu welchem Wirtschaftszweig (Branche, Behörde) gehört der Betrieb (Firma, Dienststelle), in dem Sie tätig sind?

17 Welche Tätigkeit, welchen Beruf üben Sie aus?

18 Falls Sie eine Nebenerwerbstätigkeit ausüben, handelt es sich um eine
landwirtschaftliche
nichtlandwirtschaftliche

* siehe Erläuterungen im Haushaltsmantelbogen oder im Erläuterungsblatt