


# Statistische Berichte

des Bayerischen Landesamts für Statistik und Datenverarbeitung

---

**A I 2 - vj 1/03**   
Bestell-Nr. A 12003

**Ausgegeben im  
September 2003**

## **Einwohnerzahlen am 31. März 2003**

**Gemeinden, Kreise und Regierungsbezirke  
in Bayern**

---

6,00 €



Artikel-Nr.: A12003 200341

Berichte mit  nach der Kennziffer sind auch als Datei erhältlich.

### Zeichenerklärung

0	= mehr als nichts, aber weniger als die Hälfte der kleinsten in der Tabelle nachgewiesenen Einheit	( )	= Nachweis unter dem Vorbehalt, daß der Zahlenwert erhebliche Fehler aufweisen kann
-	= nichts vorhanden	p	= vorläufiges Ergebnis
/	= keine Angaben, da Zahlen nicht sicher genug	r	= berichtiges Ergebnis
·	= Zahlenwert unbekannt oder geheimzuhalten	s	= geschätztes Ergebnis
x	= Tabellenfach gesperrt, da Aussage nicht sinnvoll	±	= entspricht

### Auf- und Abrundungen

Im allgemeinen ist ohne Rücksicht auf die Endsummen auf- bzw. abgerundet worden. Deshalb können sich bei der Summierung von Einzelangaben geringfügige Abweichungen zu den Endsummen ergeben. Bei Aufgliederungen einer Gesamtheit in Prozent kann die Summe der Einzelwerte wegen Rundens vom Wert 100 % abweichen. Eine Abstimmung auf 100 % erfolgt im allgemeinen nicht.

### Impressum

Verleger, Herausgeber und Druck:

Bayerisches Landesamt für Statistik und Datenverarbeitung  
Neuhauser Straße 8, 80331 München  
Briefanschrift: 80288 München  
Telefon: (089) 2119 255; Telefax: (089) 2119 607  
E-Mail: [vertrieb@statistik.bayern.de](mailto:vertrieb@statistik.bayern.de)  
Internet: <http://www.statistik.bayern.de>

© Copyright

Vervielfältigung und Verbreitung, auch auszugsweise, bedürfen der Genehmigung des Herausgebers. In Druckwerken sind für nicht gewerbliche Zwecke Vervielfältigung und Verbreitung, auch auszugsweise, mit Quellenangabe gestattet.

## Inhaltsübersicht

Vorbemerkung ..... [Vorbemerkung](#)

### Tabellen

1. Fläche, Gemeinden und Einwohnerzahlen der Regierungsbezirke Bayerns  
nach Gemeindegrößenklasse ..... [Tabelle 1](#)
2. Einwohnerzahlen der Kreise und Gemeinden Bayerns  
in regionaler Gliederung ..... [Tabelle 2](#)
3. Einwohnerzahlen der Gemeinden Bayerns  
in alphabetischer Gliederung ..... [Tabelle 3](#)
4. Einwohnerzahlen der Gemeinden Bayerns  
nach der Gemeindegröße ..... [Tabelle 4](#)

## Vorbemerkungen

Die hier vorgelegten Einwohnerzahlen sind Fortschreibungsergebnisse, die auf den bei der Volkszählung am 25. Mai 1987 festgestellten Bevölkerungszahlen am Ort der Hauptwohnung basieren. Zur Bevölkerung am Ort der Hauptwohnung einer Gemeinde zählen alle Personen, die in dieser Gemeinde die alleinige Wohnung oder die Hauptwohnung haben.

Die fortgeschriebenen Bevölkerungszahlen setzen sich zusammen aus dem alten Bestand, vermehrt um die in der Zwischenzeit Geborenen und von jenseits der Gebietsgrenzen Zugezogenen, vermindert um die Gestorbenen und die über die Gebietsgrenzen Fortgezogenen. Als Fortschreibungsunterlagen dienen die Meldungen der standesamtlich registrierten Geburten und Sterbefälle sowie die An- und Abmeldescheine der Meldebehörden.

Die Flächenangaben beziehen sich auf den Stichtag 1. Januar des jeweiligen Berichtsjahres. Gebietsstandsänderungen während eines Berichtsjahres werden im Statistischen Bericht A I 2 - vj4 / xx, der jeweils die Einwohnerzahlen zum Jahresende enthält, nachgewiesen und sind in der Bevölkerungsfortschreibung berücksichtigt.

Die Übersicht 1 des vorliegenden Berichts enthält Fläche, Zahl der Gemeinden und Einwohnerzahlen der Regierungsbezirke Bayerns nach Gemeindegrößenklassen. In den Übersichten 2 bis 4 sind u. a. die Kreis- und Gemeindeschlüssel und in der Übersicht 2 auch die Schlüssel der Verwaltungsgemeinschaften angegeben. Die Gemeindeschlüssel sind insgesamt 8-stellig. Die beiden ersten Stellen bezeichnen das Land (für Bayern = 09); diese Stellen sind in diesem Heft nicht angegeben. Von den angegebenen 6 Stellen bezeichnet die 1. Stelle den Regierungsbezirk, die 2. und 3. eine kreisfreie Stadt oder einen Landkreis innerhalb eines Regierungsbezirks. Die 4. bis 6. Stelle bezeichnet die Gemeinde. In der Übersicht 2 erscheinen auf den Zeilen für die Kreise (kreisfreie Stadt oder Landkreis) nur die ersten 3 Stellen. Als Gemeindeschlüssel sind bei den kreisfreien Städten die Kreisschlüssel um 3 Nullen zu ergänzen (z.B. für Ingolstadt 161 000). Auch in den Übersichten 3 und 4 sind die Gemeindeschlüssel 6-stellig angeschrieben. Die Verwaltungsgemeinschaften haben jedoch einen eigenen 3-stelligen Schlüssel, der völlig unabhängig vom Gemeindeschlüssel ist: Die 1. Stelle bezeichnet den Regierungsbezirk, an 2. und 3. Stelle steht eine innerhalb jedes Regierungsbezirks fortlaufende Nummer, die nach der Reihenfolge der Errichtung vergeben wurde. Für die Verschlüsselung von gemeindeweise gegliederten Angaben ist allein der Gemeindeschlüssel zu verwenden.

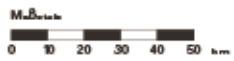


# Kreisfreie Städte und Landkreise Bayerns

Stand: 31. März 2003



- Landkreise
- Regierungsbezirke
- Grenzen der kreisfreien Städte und Landkreise
- MÜNCHEN** Landeshauptstadt
- ANSBACH** Sitz einer Regierung
- Chiem Name eines Landkreises oder einer kreisfreien Stadt
- Kreisrat Name einer Gemeinde mit Sitz einer Landesversammlung, soweit diese nicht kreisfreie Stadt ist
- 372 Kreisratssitz
- Sitz einer Landesversammlung
- Kreisfreie Städte



1. Fläche<sup>1)</sup>, Gemeinden und Einwohnerzahlen der Regierungsbezirke Bayerns am 31. März 2003 nach Gemeindegrößenklassen

Gemeindegrößenklasse (Gemeinden mit .... Einwohnern)	Bayern		Regierungsbezirk						
	Zahl	%	Ober- bayern	Nieder- bayern	Ober- pfalz	Ober- franken	Mittel- franken	Unter- franken	Schwaben
	<u>Fläche<sup>1)</sup> in km<sup>2</sup></u>								
zusammen	70 549,44	100	17 529,55	10 329,91	9 690,39	7 230,94	7 245,50	8 531,10	9 992,06
	<u>Gemeinden</u>								
weniger als 500	2	0,1	1	-	-	-	-	-	1
500 bis unter 1 000	131	6,4	20	11	12	7	15	31	35
1 000 bis unter 2 000	596	29,0	106	65	67	62	63	105	128
2 000 bis unter 3 000	370	18,0	90	55	53	35	41	49	47
3 000 bis unter 5 000	412	20,0	118	64	35	56	26	58	55
5 000 bis unter 10 000	322	15,7	88	36	45	36	35	44	38
10 000 bis unter 20 000	158	7,7	56	23	8	11	21	16	23
20 000 bis unter 50 000	48	2,3	18	2	5	5	6	2	10
50 000 bis unter 100 000	9	0,4	1	2	-	2	-	2	2
100 000 bis unter 200 000	5	0,2	1	-	1	-	2	1	-
200 000 bis unter 500 000	2	0,1	-	-	-	-	1	-	1
500 000 und mehr .....	1	0,0	1	-	-	-	-	-	-
zusammen	2 056	100	500	258	226	214	210	308	340
	<u>Einwohner</u>								
	männlich								
weniger als 500	250	0,0	130	-	-	-	-	-	120
500 bis unter 1 000	56 143	0,9	8 693	4 650	5 328	2 736	6 484	13 581	14 671
1 000 bis unter 2 000	438 661	7,2	79 078	49 507	50 351	45 054	44 869	77 155	92 647
2 000 bis unter 3 000	453 695	7,5	114 193	65 761	63 932	42 147	50 437	59 451	57 774
3 000 bis unter 5 000	795 098	13,1	227 794	119 642	68 662	108 971	49 712	115 627	104 690
5 000 bis unter 10 000	1 082 415	17,9	299 176	116 400	151 644	116 696	115 255	151 276	131 968
10 000 bis unter 20 000	1 050 943	17,3	387 508	141 591	49 631	73 897	136 440	102 954	158 922
20 000 bis unter 50 000	679 880	11,2	239 499	36 600	84 352	82 265	86 838	19 776	130 550
50 000 bis unter 100 000	262 944	4,3	29 206	52 110	-	68 214	-	59 046	54 368
100 000 bis unter 200 000	284 234	4,7	58 615	-	61 200	-	103 743	60 676	-
200 000 bis unter 500 000	361 849	6,0	-	-	-	-	237 630	-	124 219
500 000 und mehr .....	596 695	9,8	596 695	-	-	-	-	-	-
zusammen	6 062 807	100	2 040 587	586 261	535 100	539 980	831 408	659 542	869 929
	weiblich								
weniger als 500	286	0,0	176	-	-	-	-	-	110
500 bis unter 1 000	54 917	0,9	8 507	4 623	5 042	2 834	6 338	13 431	14 142
1 000 bis unter 2 000	434 652	6,9	78 674	49 051	49 752	45 806	44 310	76 549	90 510
2 000 bis unter 3 000	454 091	7,2	114 297	65 829	63 595	43 300	50 269	58 925	57 876
3 000 bis unter 5 000	807 199	12,8	231 943	121 235	69 194	112 172	50 682	116 092	105 881
5 000 bis unter 10 000	1 116 931	17,7	310 230	119 821	155 689	120 920	119 047	155 276	135 948
10 000 bis unter 20 000	1 105 046	17,5	406 946	146 937	51 789	79 574	144 261	105 761	169 778
20 000 bis unter 50 000	728 622	11,5	252 671	39 111	91 530	90 442	91 685	23 180	140 003
50 000 bis unter 100 000	287 941	4,6	30 681	58 740	-	75 931	-	64 373	58 216
100 000 bis unter 200 000	307 709	4,9	60 065	-	66 796	-	110 171	70 677	-
200 000 bis unter 500 000	390 375	6,2	-	-	-	-	255 606	-	134 769
500 000 und mehr .....	638 548	10,1	638 548	-	-	-	-	-	-
zusammen	6 326 317	100	2 132 738	605 347	553 387	570 979	872 369	684 264	907 233
	insgesamt								
weniger als 500	536	0,0	306	-	-	-	-	-	230
500 bis unter 1 000	111 060	0,9	17 200	9 273	10 370	5 570	12 822	27 012	28 813
1 000 bis unter 2 000	873 313	7,0	157 752	98 558	100 103	90 860	89 179	153 704	183 157
2 000 bis unter 3 000	907 786	7,3	228 490	131 590	127 527	85 447	100 706	118 376	115 650
3 000 bis unter 5 000	1 602 297	12,9	459 737	240 877	137 856	221 143	100 394	231 719	210 571
5 000 bis unter 10 000	2 199 346	17,8	609 406	236 221	307 333	237 616	234 302	306 552	267 916
10 000 bis unter 20 000	2 155 989	17,4	794 454	288 528	101 420	153 471	280 701	208 715	328 700
20 000 bis unter 50 000	1 408 502	11,4	492 170	75 711	175 882	172 707	178 523	42 956	270 553
50 000 bis unter 100 000	550 885	4,4	59 887	110 850	-	144 145	-	123 419	112 584
100 000 bis unter 200 000	591 943	4,8	118 680	-	127 996	-	213 914	131 353	-
200 000 bis unter 500 000	752 224	6,1	-	-	-	-	493 236	-	258 988
500 000 und mehr .....	1 235 243	10,0	1 235 243	-	-	-	-	-	-
zusammen	12 389 124	100	4 173 325	1 191 608	1 088 487	1 110 959	1 703 777	1 343 806	1 777 162

1) Gebietsstand 1. Januar 2002

2. Einwohnerzahlen der Kreise und Gemeinden Bayerns am 31. März 2003 in regionaler Gliederung

Kreis- u.Gde- Schl.	VGem Schl	Gebiet	Einwohner	
			insge- samt	darunter männlich
<b>1</b>		<b>Reg.Bez. Oberbayern</b>		
		<b>Kreisfreie Städte</b>		
161		Ingolstadt	118 680	58 615
162		München	1 235 243	596 695
163		Rosenheim	59 887	29 206
		Zusammen	1 413 810	684 516
<b>171</b>		<b>Lkr Altötting</b>		
171111		Altötting, St	12 905	5 976
171112		Burghausen, St	18 260	8 831
171113		Burgkirchen a.d.Alz	10 736	5 228
171114	101	Emmerting	4 000	2 033
171115	104	Erlbach	1 270	641
171116	102	Feichten a.d.Alz	1 158	583
171117		Garching a.d.Alz	8 834	4 231
171118		Haiming	2 449	1 165
171119	102	Halsbach	862	450
171121	106	Kastl	2 680	1 317
171122	102	Kirchweidach	2 335	1 185
171123	103	Markt, M	2 677	1 339
171124	101	Mehring	2 216	1 124
171125		Neuötting, St	8 584	3 931
171126	104	Perach	1 244	606
171127		Pleiskirchen	2 382	1 211
171129	104	Reischach	2 575	1 254
171130	103	Stammham	1 062	544
171131		Teising	1 952	975
171132		Töging a.Inn, St	9 620	4 613
171133		Tüßling, M	2 898	1 408
171134	102	Tyrlaching	1 016	516
171135	106	Unterneukirchen	2 950	1 505
171137		Winhöring	4 924	2 390
		Zusammen	109 589	53 056
		Zahl der Gemeinden: 24		
		Verwaltungsgemeinschaften im Lkr Altötting		
	101	Emmerting	6 216	3 157
	102	Kirchweidach	5 371	2 734
	103	Markt	3 739	1 883
	104	Reischach	5 089	2 501
	106	Unterneukirchen	5 630	2 822
<b>173</b>		<b>Lkr Bad Tölz-Wolfratshausen</b>		
173111		Bad Heilbrunn	3 645	1 760
173112		Bad Tölz, St	17 084	7 959
173113	107	Benediktbeuern	3 407	1 636
173115	107	Bichl	2 017	996
173118		Dietramszell	5 178	2 623
173120		Egling	5 064	2 505

2. Einwohnerzahlen der Kreise und Gemeinden Bayerns am 31. März 2003 in regionaler Gliederung

Kreis- u.Gde- Schl.	VGem Schl	Gebiet	Einwohner	
			insge- samt	darunter männlich
173123		Eurasburg	4 243	2 118
173124		Gaißach	3 038	1 530
173126		Geretsried, St	23 307	11 472
173127	109	Greiling	1 330	661
173130		Icking	3 512	1 777
173131		Jachenau	885	434
173133	108	Kochel a.See	4 149	1 992
173134		Königsdorf	2 913	1 417
173135		Lenggries	9 359	4 538
173137		Münsing	4 020	2 006
173140	109	Reichersbeuern	2 173	1 033
173141	109	Sachsenkam	1 193	586
173142	108	Schlehdorf	1 165	551
173145		Wackersberg	3 491	1 702
173147		Wolfratshausen, St	17 099	8 232
		Zusammen	118 272	57 528
		Zahl der Gemeinden: 21		
		Verwaltungsgemeinschaften im Lkr Bad Tölz-Wolfratshausen		
	107	Benediktbeuern	5 424	2 632
	108	Kochel a.See	5 314	2 543
	109	Reichersbeuern	4 696	2 280
<b>172</b>		<b>Lkr Berchtesgadener Land</b>		
172111		Ainring	9 840	4 763
172112		Anger	4 344	2 174
172114		Bad Reichenhall, GKSt	16 589	7 355
172115		Bayerisch Gmain	2 933	1 408
172116		Berchtesgaden, M	7 696	3 680
172117		Bischofswiesen	7 460	3 472
172118		Freilassing, St	15 777	7 546
172122		Laufen, St	6 635	3 257
172124		Marktschellenberg, M	1 814	912
172128		Piding	5 236	2 547
172129		Ramsau b.Berchtesgaden	1 821	910
172130		Saaldorf-Surheim	5 284	2 636
172131		Schneizlreuth	1 554	787
172132		Schönau a.Königssee	5 462	2 725
172134		Teisendorf, M	8 993	4 485
		Zusammen	101 438	48 657
		Zahl der Gemeinden: 15		
<b>174</b>		<b>Lkr Dachau</b>		
174111		Altomünster, M	7 032	3 493
174113		Bergkirchen	6 824	3 442
174115		Dachau, GKSt	39 261	18 839
174118		Erdweg	5 582	2 810
174121		Haimhausen	4 691	2 351
174122		Hebertshausen	4 915	2 430
174147		Hilgertshausen-Tandern	3 163	1 616
174126		Karlsfeld	18 144	9 011



2. Einwohnerzahlen der Kreise und Gemeinden Bayerns am 31. März 2003 in regionaler Gliederung

Kreis- u.Gde- Schl.	VGem Schl	Gebiet	Einwohner	
			insge- samt	darunter männlich
174131		Markt Indersdorf, M	9 215	4 581
174135	110	Odelzhausen	4 207	2 117
174136		Petershausen	6 031	2 971
174137	110	Pfaffenhofen a.d.Glonn	1 696	875
174141		Röhrmoos	6 111	3 038
174143		Schwabhausen	5 919	2 948
174146	110	Sulzemoos	2 440	1 249
174150		Vierkirchen	4 116	2 072
174151		Weichs	3 161	1 556
		Zusammen	132 508	65 399
		Zahl der Gemeinden: 17		
		Verwaltungsgemeinschaften im Lkr Dachau		
	110	Odelzhausen	8 343	4 241
<b>175</b>		<b>Lkr Ebersberg</b>		
175111		Anzing	3 579	1 803
175112	112	Aßling	4 261	2 106
175113	114	Baiern	1 463	794
175114	114	Bruck	1 177	594
175115		Ebersberg, St	10 931	5 367
175116	114	Egmating	1 848	892
175136	112	Emmering	1 360	694
175118		Forstinning	3 393	1 689
175119	112	Frauenneuharting	1 403	717
175121	114	Glonn, M	4 215	1 975
175122		Grafing b.München, St	12 340	6 010
175123		Hohenlinden	2 735	1 390
175124		Kirchseeon, M	9 227	4 538
175127		Markt Schwaben, M	11 068	5 449
175128	114	Moosach	1 396	678
175131	114	Oberpframmern	2 119	1 100
175133		Pliening	4 768	2 413
175135		Poing	11 041	5 455
175137		Steinhöring	3 664	1 826
175132		Vaterstetten	21 058	10 306
175139		Zorneding	8 563	4 282
		Zusammen	121 609	60 078
		Zahl der Gemeinden: 21		
		Verwaltungsgemeinschaften im Lkr Ebersberg		
	112	Aßling	7 024	3 517
	114	Glonn	12 218	6 033
<b>176</b>		<b>Lkr Eichstätt</b>		
176111	118	Adelschlag	2 670	1 336
176112		Altmannstein, M	7 050	3 498
176114		Beilngries, St	8 726	4 364
176116	116	Böhmfeld	1 615	806
176118		Buxheim	3 491	1 778
176120		Denkendorf	4 586	2 282
176121		Dollnstein, M	2 930	1 482

2. Einwohnerzahlen der Kreise und Gemeinden Bayerns am 31. März 2003 in regionaler Gliederung

Kreis- u.Gde- Schl.	VGem Schl	Gebiet	Einwohner	
			insge- samt	darunter männlich
176122	118	Egweil	1 094	554
176123		Eichstätt, GKSt	13 074	6 320
176124	116	Eitensheim	2 453	1 214
176126		Gaimersheim, M	10 652	5 286
176129		Großmehring	6 194	3 120
176131		Hepberg	2 437	1 257
176132		Hitzhofen	2 651	1 353
176137		Kinding, M	2 819	1 578
176138		Kipfenberg, M	5 845	2 944
176139		Kösching, M	7 905	3 859
176143		Lenting	4 816	2 419
176147	119	Mindelstetten	1 649	846
176148		Mörnsheim, M	1 767	892
176149	118	Nassenfels, M	1 785	902
176150	119	Oberdolling	1 211	595
176153	119	Pförring, M	3 450	1 742
176155	115	Pollenfeld	2 835	1 432
176160	115	Schernfeld	3 087	1 570
176161		Stammham	3 362	1 661
176164		Titting, M	2 732	1 406
176165	115	Walting	2 406	1 228
176166		Wellheim, M	2 778	1 370
176167		Wettstetten	4 555	2 316
		Zusammen	122 625	61 410
		Zahl der Gemeinden: 30		
		Verwaltungsgemeinschaften im Lkr Eichstätt		
	115	Eichstätt	8 328	4 230
	116	Eitensheim	4 068	2 020
	118	Nassenfels	5 549	2 792
	119	Pförring	6 310	3 183
<b>177</b>		<b>Lkr Erding</b>		
177112	126	Berglern	2 352	1 194
177113		Bockhorn	3 343	1 678
177114	120	Buch a.Buchrain	1 314	655
177115		Dorfen, St	13 113	6 596
177116	123	Eitting	2 170	1 124
177117		Erding, St	32 179	15 706
177118		Finsing	3 957	2 007
177119		Forstern	2 839	1 428
177120		Fraunberg	3 194	1 614
177121	125	Hohenpolding	1 347	692
177122	125	Inning a.Holz	1 414	718
177123		Isen, M	5 133	2 592
177124	125	Kirchberg	905	469
177126	126	Langenpreising	2 474	1 251
177127		Lengdorf	2 542	1 290
177130		Moosinning	5 007	2 524
177131	124	Neuching	2 260	1 170
177133	123	Oberding	5 025	2 594

2. Einwohnerzahlen der Kreise und Gemeinden Bayerns am 31. März 2003 in regionaler Gliederung

Kreis- u.Gde- Schl.	VGem Schl	Gebiet	Einwohner	
			insge- samt	darunter männlich
177134	124	Ottenhofen	1 738	865
177135	120	Pastetten	2 309	1 215
177137		Sankt Wolfgang	3 974	1 958
177138	125	Steinkirchen	1 168	581
177139		Taufkirchen (Vils)	8 820	4 524
177142	121	Walpertskirchen	1 899	951
177143	126	Wartenberg, M	4 566	2 272
177144	121	Wörth	4 484	2 275
		Zusammen	119 526	59 943
		Zahl der Gemeinden: 26		
		Verwaltungsgemeinschaften im Lkr Erding		
	120	Pastetten	3 623	1 870
	121	Hörlkofen	6 383	3 226
	123	Oberding	7 195	3 718
	124	Oberneuching	3 998	2 035
	125	Steinkirchen	4 834	2 460
	126	Wartenberg	9 392	4 717
<b>178</b>		<b>Lkr Freising</b>		
178113	127	Allershausen	4 717	2 406
178115	130	Attenkirchen	2 535	1 307
178116		Au i.d.Hallertau, M	5 449	2 805
178120		Eching	12 896	6 477
178123		Fahrenzhausen	4 259	2 174
178124		Freising, GKSt	42 001	20 954
178125	129	Gammelsdorf	1 463	839
178129	130	Haag a.d.Amper	2 876	1 481
178130		Hallbergmoos	7 900	4 153
178132	129	Hörgertshausen	1 925	978
178133		Hohenkammer	2 277	1 191
178136		Kirchdorf a.d.Amper	2 590	1 327
178137		Kranzberg	3 856	1 950
178138		Langenbach	3 790	1 880
178140		Marzling	2 937	1 547
178142	129	Mauern	2 660	1 302
178143		Moosburg a.d.Isar, St	17 113	8 432
178144		Nandlstadt, M	4 958	2 529
178145		Neufahrn b.Freising	18 107	9 302
178150	127	Paunzhausen	1 500	760
178122		Rudelzhausen	3 183	1 597
178155	129	Wang	2 147	1 074
178156	130	Wolfersdorf	2 294	1 144
178157	130	Zolling	4 036	2 021
		Zusammen	157 469	79 630
		Zahl der Gemeinden: 24		
		Verwaltungsgemeinschaften im Lkr Freising		
	127	Allershausen	6 217	3 166
	129	Mauern	8 195	4 193
	130	Zolling	11 741	5 953

2. Einwohnerzahlen der Kreise und Gemeinden Bayerns am 31. März 2003 in regionaler Gliederung

Kreis- u.Gde- Schl.	VGem Schl	Gebiet	Einwohner	
			insge- samt	darunter männlich
<b>179</b>		<b>Lkr Fürstenfeldbruck</b>		
179111	131	Adelshofen	1 490	744
179113		Alling	3 278	1 649
179114	131	Althegnenberg	1 809	915
179117		Egenhofen	3 132	1 585
179118		Eichenau	11 459	5 544
179119		Emmering	6 085	3 096
179121		Fürstenfeldbruck, St	33 389	16 449
179123		Germering, St	36 827	17 692
179125	132	Grafrath	3 539	1 679
179126		Gröbenzell	18 999	9 301
179128	131	Hattenhofen	1 415	683
179130	131	Jesenwang	1 473	694
179131	132	Kottgeisering	1 559	776
179132	131	Landsberied	1 341	690
179134		Maisach	12 431	6 141
179136	131	Mammendorf	4 317	2 193
179137	131	Mittelstetten	1 654	789
179138		Moorenweis	3 547	1 808
179140	131	Oberschweinbach	1 401	701
179142		Olching	23 732	11 437
179145		Puchheim	19 539	9 509
179147	132	Schöngeising	1 842	948
179149		Türkenfeld	3 353	1 695
		Zusammen	197 611	96 718
		Zahl der Gemeinden: 23		
		Verwaltungsgemeinschaften im Lkr Fürstenfeldbruck		
	131	Mammendorf	14 900	7 409
	132	Grafrath	6 940	3 403
<b>180</b>		<b>Lkr Garmisch-Partenkirchen</b>		
180113	133	Bad Bayersoien	1 185	592
180112		Bad Kohlgrub	2 402	1 162
180114	136	Eschenlohe	1 647	788
180115	135	Ettal	837	495
180116		Farchant	3 701	1 769
180117		Garmisch-Partenkirchen, M	26 421	11 913
180118		Grainau	3 720	1 807
180119	136	Großweil	1 431	667
180122		Krün	1 998	981
180123		Mittenwald, M	8 011	4 008
180124		Murnau a.Staffelsee, M	12 010	5 734
180125		Oberammergau	5 365	2 572
180126		Oberau	3 052	1 512
180127	136	Ohlstadt	3 309	1 578
180128	137	Riegsee	1 144	579
180129	133	Saulgrub	1 711	842
180131	136	Schwaigen	624	299
180132	137	Seehausen a.Staffelsee	2 298	1 114

2. Einwohnerzahlen der Kreise und Gemeinden Bayerns am 31. März 2003 in regionaler Gliederung

Kreis- u.Gde- Schl.	VGem Schl	Gebiet	Einwohner	
			insge- samt	darunter männlich
180133	137	Spatzenhausen	795	394
180134		Uffing a.Staffelsee	3 033	1 460
180135	135	Unterammergau	1 420	707
180136		Wallgau	1 404	711
		Zusammen	87 518	41 684
		Zahl der Gemeinden: 22		
		Verwaltungsgemeinschaften im Lkr Garmisch-Partenkirchen		
	133	Saulgrub	2 896	1 434
	135	Unterammergau	2 257	1 202
	136	Ohlstadt	7 011	3 332
	137	Seehausen a.Staffelsee	4 237	2 087
<b>181</b>		<b>Lkr Landsberg am Lech</b>		
181111	142	Apfeldorf	1 054	521
181113		Denklingen	2 466	1 253
181114		Dießen a.Ammersee, M	9 923	4 628
181115	143	Eching a.Ammersee	1 573	780
181116		Egling a.d.Paar	2 172	1 067
181118	144	Eresing	1 653	899
181120	144	Finning	1 632	829
181121	138	Fuchstal	3 328	1 659
181122		Geltendorf	5 469	2 732
181123	143	Greifenberg	1 943	953
181124	141	Hofstetten	1 756	887
181126	139	Hurlach	1 512	744
181127	139	Igling	2 271	1 102
181128		Kaufering	9 806	4 769
181129	142	Kinsau	967	495
181130		Landsberg am Lech, GKSt	26 084	13 234
181131	139	Obermeitingen	1 554	906
181132		Penzing	3 673	1 900
181134	140	Prittriching	2 321	1 190
181141	141	Pürggen	2 958	1 500
181135	142	Reichling	1 624	820
181137	142	Rott	1 462	724
181138	140	Scheuring	1 748	885
181139	143	Schondorf a.Ammersee	3 889	1 898
181140	141	Schwifting	819	422
181142	142	Thaining	915	442
181143	138	Unterdießen	1 291	659
181144		Utting a.Ammersee	3 928	1 956
181133	142	Vilgertshofen	2 413	1 207
181145		Weil	3 548	1 789
181146	144	Windach	3 484	1 712
		Zusammen	109 236	54 562
		Zahl der Gemeinden: 31		
		Verwaltungsgemeinschaften im Lkr Landsberg am Lech		
	138	Fuchstal	4 619	2 318
	139	Igling	5 337	2 752
	140	Prittriching	4 069	2 075

2. Einwohnerzahlen der Kreise und Gemeinden Bayerns am 31. März 2003 in regionaler Gliederung

Kreis- u.Gde- Schl.	VGem Schl	Gebiet	Einwohner	
			insge- samt	darunter männlich
	141	Pürgen	5 533	2 809
	142	Reichling	8 435	4 209
	143	Schondorf a.Ammersee	7 405	3 631
	144	Windach	6 769	3 440
<b>182</b>		<b>Lkr Miesbach</b>		
182111		Bad Wiessee	4 218	1 855
182112		Bayrischzell	1 575	774
182114		Fischbachau	5 532	2 728
182116		Gmund a.Tegernsee	5 793	2 706
182119		Hausham	8 292	3 996
182120		Holzkirchen, M	15 042	7 392
182123		Irschenberg	3 049	1 502
182124		Kreuth	3 790	1 701
182125		Miesbach, St	11 277	5 419
182127		Otterfing	4 282	2 165
182129		Rottach-Egern	5 169	2 253
182131		Schliersee, M	6 469	3 129
182132		Tegernsee, St	3 962	1 688
182133		Valley	2 885	1 457
182134		Waakirchen	5 472	2 667
182136		Warngau	3 496	1 743
182137		Weyarn	3 136	1 589
		Zusammen	93 439	44 764
		Zahl der Gemeinden: 17		
<b>183</b>		<b>Lkr Mühldorf a.Inn</b>		
183112		Ampfing	6 105	3 033
183113		Aschau a.Inn	2 900	1 427
183114		Buchbach, M	3 092	1 556
183115	149	Eggkofen	1 276	619
183116	152	Erharting	926	458
183118	146	Gars a.Inn, M	3 870	1 983
183119		Haag i.OB, M	6 016	2 896
183120	145	Heldenstein	2 389	1 204
183122	148	Jettenbach	764	382
183123	147	Kirchdorf	1 284	663
183124	148	Kraiburg a.Inn, M	4 124	2 057
183125	150	Lohkirchen	674	340
183126	183	Maitenbeth	1 848	932
183127		Mettenheim	3 148	1 578
183128		Mühldorf a.Inn, St	17 597	8 533
183129	149	Neumarkt-Sankt Veit, St	6 264	3 129
183130	152	Niederbergkirchen	1 224	603
183131	152	Niedertaufkirchen	1 343	722
183132	150	Oberbergkirchen	1 685	842
183134	151	Oberneukirchen	817	431
183135		Obertaufkirchen	2 403	1 206
183136	151	Polling	3 444	1 709
183138	145	Rattenkirchen	969	477

2. Einwohnerzahlen der Kreise und Gemeinden Bayerns am 31. März 2003 in regionaler Gliederung

Kreis- u.Gde- Schl.	VGem Schl	Gebiet	Einwohner	
			insge- samt	darunter männlich
183139	183	Rechtmehring	1 705	853
183140	147	Reichertsheim	1 652	800
183143	150	Schönberg	960	506
183144		Schwindegg	3 571	1 750
183145	148	Taufkirchen	1 334	702
183147	146	Unterreit	1 668	827
183148		Waldkraiburg, St	24 713	12 010
183151	150	Zangberg	951	444
		Zusammen	110 716	54 672
		Zahl der Gemeinden: 31		
		Verwaltungsgemeinschaften im Lkr Mühldorf a.Inn		
	145	Heldenstein	3 358	1 681
	146	Gars a.Inn	5 538	2 810
	147	Reichertsheim	2 936	1 463
	148	Kraiburg a.Inn	6 222	3 141
	149	Neumarkt-Sankt Veit	7 540	3 748
	150	Oberbergkirchen	4 270	2 132
	151	Polling	4 261	2 140
	152	Rohrbach	3 493	1 783
	183	Maitenbeth	3 553	1 785
<b>184</b>		<b>Lkr München</b>		
184112		Aschheim	6 430	3 186
184137		Aying	4 004	2 026
184113		Baierbrunn	2 751	1 379
184114		Brunnthal	4 435	2 277
184118		Feldkirchen	5 535	2 843
184119		Garching b.München, St	15 462	8 155
184120		Gräfelfing	13 179	6 230
184121		Grasbrunn	5 553	2 768
184122		Grünwald	10 911	4 913
184123		Haar	17 411	8 210
184127		Höhenkirchen-Siegertsbrunn	9 221	4 613
184129		Hohenbrunn	8 122	3 919
184130		Ismaning	14 504	7 027
184131		Kirchheim b.München	12 122	6 054
184146		Neubiberg	12 381	7 132
184132		Neuried	6 982	3 451
184134		Oberhaching	12 182	5 981
184135		Oberschleißheim	11 396	5 747
184136		Ottobrunn	19 365	9 424
184138		Planegg	10 677	5 164
184139		Pullach i.Isartal	8 870	4 181
184140		Putzbrunn	5 686	2 837
184141		Sauerlach	5 854	2 931
184142		Schäftlarn	5 354	2 606
184144		Straßlach-Dingharting	2 781	1 356
184145		Taufkirchen	17 872	8 713
184147		Unterföhring	7 581	3 819
184148		Unterhaching	20 692	9 910

2. Einwohnerzahlen der Kreise und Gemeinden Bayerns am 31. März 2003 in regionaler Gliederung

Kreis- u.Gde- Schl.	VGem Schl	Gebiet	Einwohner	
			insge- samt	darunter männlich
184149		Unterschleißheim, St	25 886	13 059
		Zusammen	303 199	149 911
		Zahl der Gemeinden: 29		
<b>185</b>		<b>Lkr Neuburg-Schrobenhausen</b>		
185113		Aresing	2 743	1 389
185116	155	Berg im Gau	1 179	606
185118	154	Bergheim	1 800	898
185123	155	Brunnen	1 571	796
185125		Burgheim, M	4 684	2 331
185127		Ehekirchen	3 740	1 880
185131	155	Gachenbach	2 282	1 164
185139		Karlshuld	4 904	2 447
185140		Karlskron	4 632	2 316
185163		Königsmoos	4 084	2 068
185143	155	Langenmosen	1 455	736
185149		Neuburg a.d.Donau, GKSt	28 493	14 214
185150		Oberhausen	2 530	1 271
185153		Rennertshofen, M	4 963	2 439
185157	154	Rohrenfels	1 447	727
185158		Schrobenhausen, St	16 112	7 854
185166	155	Waidhofen	2 100	1 033
185168		Weichering	2 158	1 064
		Zusammen	90 877	45 233
		Zahl der Gemeinden: 18		
		Verwaltungsgemeinschaften im Lkr Neuburg-Schrobenhausen		
	154	Neuburg a.d.Donau	3 247	1 625
	155	Schrobenhausen	8 587	4 335
<b>186</b>		<b>Lkr Pfaffenhofen a.d.Ilm</b>		
186113		Baar-Ebenhausen	4 780	2 430
186116	156	Ernsgaden	1 370	679
186122	156	Geisenfeld, St	9 575	4 855
186125		Gerolsbach	3 219	1 640
186126	157	Hettenshausen	1 931	952
186128		Hohenwart, M	4 241	2 116
186130	157	Ilmmünster	2 149	1 087
186132		Jetzendorf	2 925	1 452
186137		Manching, M	11 207	5 582
186139		Münchsmünster	2 843	1 441
186143		Pfaffenhofen a.d.Ilm, St	22 902	11 166
186144	158	Pöornbach	1 938	988
186146		Reichertshausen	4 953	2 479
186147	158	Reichertshofen, M	7 324	3 707
186149		Rohrbach	5 364	2 684
186151		Scheyern	4 503	2 310
186152		Schweitenkirchen	4 916	2 585
186158		Vohburg a.d.Donau, St	7 057	3 553
186162		Wolnzach, M	10 788	5 289
		Zusammen	113 985	56 995



2. Einwohnerzahlen der Kreise und Gemeinden Bayerns am 31. März 2003 in regionaler Gliederung

Kreis- u.Gde- Schl.	VGem Schl	Gebiet	Einwohner	
			insge- samt	darunter männlich
		Zahl der Gemeinden: 19		
		Verwaltungsgemeinschaften im Lkr Pfaffenhofen a.d.Ilm		
	156	Geisenfeld	10 945	5 534
	157	Ilmmünster	4 080	2 039
	158	Reichertshofen	9 262	4 695
<b>187</b>		<b>Lkr Rosenheim</b>		
187186	184	Albaching	1 494	773
187113		Amerang	3 588	1 805
187114		Aschau i.Chiemgau	5 372	2 487
187116		Babensham	2 822	1 407
187117		Bad Aibling, St	17 296	8 228
187128		Bad Endorf, M	7 544	3 633
187129		Bad Feilnbach	7 222	3 528
187118		Bernau a.Chiemsee	6 702	3 671
187120		Brannenburg	5 600	2 684
187121	160	Breitbrunn a.Chiemsee	1 378	667
187122		Bruckmühl, M	15 848	7 861
187123	160	Chiemsee	306	130
187124		Edling	4 088	2 029
187125		Eggstätt	2 838	1 338
187126		Eiselfing	2 967	1 468
187130		Feldkirchen-Westerham	10 126	5 030
187131		Flintsbach a.Inn	2 804	1 343
187132		Frasdorf	3 012	1 546
187134		Griesstätt	2 494	1 224
187137		Großkarolinenfeld	6 780	3 351
187138	160	Gstadt a.Chiemsee	1 316	641
187139	162	Halfing	2 772	1 360
187145	162	Höslwang	1 250	638
187148		Kiefersfelden	6 798	3 357
187150		Kolbermoor, St	17 858	8 646
187154		Neubeuern, M	4 128	2 043
187156		Nußdorf a.Inn	2 613	1 285
187157		Oberaudorf	4 746	2 169
187159	184	Pfaffing	3 829	1 912
187162		Prien a.Chiemsee, M	10 118	4 681
187163		Prutting	2 293	1 132
187164	165	Ramerberg	1 283	645
187165		Raubling	11 220	5 457
187167		Riedering	5 301	2 642
187168		Rimsting	3 392	1 614
187169		Rohrdorf	5 326	2 672
187170	165	Rott a.Inn	3 478	1 727
187172		Samerberg	2 611	1 238
187142		Schechen	4 443	2 231
187173	162	Schonstett	1 198	584
187174		Söchtenau	2 654	1 337
187176		Soyen	2 714	1 355
187177		Stephanskirchen	9 688	4 618

2. Einwohnerzahlen der Kreise und Gemeinden Bayerns am 31. März 2003 in regionaler Gliederung

Kreis- u.Gde- Schl.	VGem Schl	Gebiet	Einwohner	
			insge- samt	darunter männlich
187179		Tuntenhausen	6 494	3 294
187181		Vogtareuth	2 972	1 506
187182		Wasserburg a.Inn, St	12 265	6 100
		Zusammen	243 041	119 087
		Zahl der Gemeinden: 46		
		Verwaltungsgemeinschaften im Lkr Rosenheim		
	160	Breitbrunn a.Chiemsee	3 000	1 438
	162	Halfing	5 220	2 582
	165	Rott a.Inn	4 761	2 372
	184	Pfaffing	5 323	2 685
<b>188</b>		<b>Lkr Starnberg</b>		
188117		Andechs	3 150	1 591
188113		Berg	8 027	3 855
188118		Feldafing	4 403	2 034
188120		Gauting	19 328	9 109
188121		Gilching	16 791	8 225
188124		Herrsching a.Ammersee	9 947	4 644
188126		Inning a.Ammersee	4 079	1 993
188127		Krailling	7 544	3 558
188137		Pöcking	5 697	2 772
188132		Seefeld	7 010	3 402
188139		Starnberg, St	22 444	10 455
188141		Tutzing	9 405	4 305
188144		Weßling	5 092	2 535
188145		Wörthsee	4 574	2 224
		Zusammen	127 491	60 702
		Zahl der Gemeinden: 14		
<b>189</b>		<b>Lkr Traunstein</b>		
189111		Altenmarkt a.d.Alz	4 158	2 034
189113	166	Bergen	4 742	2 274
189114		Chieming	4 432	2 128
189115		Engelsberg	2 612	1 291
189118		Fridolfing	4 100	2 036
189119		Grabenstätt	4 052	1 963
189120		Grassau, M	6 337	3 047
189124		Inzell	4 245	2 037
189126	170	Kienberg	1 369	685
189127		Kirchanschöring	2 991	1 479
189129	169	Marquartstein	3 071	1 402
189130		Nußdorf	2 408	1 214
189133	170	Obing	3 918	1 944
189134		Palling	3 340	1 652
189135		Petting	2 289	1 171
189137	170	Pittenhart	1 652	821
189139		Reit im Winkl	2 613	1 240
189140		Ruhpolding	6 340	3 007
189141		Schleching	1 802	864
189142		Schnaitsee	3 610	1 831

2. Einwohnerzahlen der Kreise und Gemeinden Bayerns am 31. März 2003 in regionaler Gliederung

Kreis- u. Gde- Schl.	VGem Schl	Gebiet	Einwohner	
			insge- samt	darunter männlich
189143		Seeon-Seebruck	4 462	2 139
189145		Siegsdorf	8 117	3 860
189146	169	Staudach-Egerndach	1 152	566
189148		Surberg	3 198	1 592
189149		Tacherting	5 590	2 762
189150	173	Taching a. See	1 904	932
189152		Tittmoning, St	6 098	3 031
189154		Traunreut, St	21 464	10 369
189155		Traunstein, GKSt	18 186	8 408
189157		Trostberg, St	11 630	5 642
189159		Übersee	4 800	2 331
189160		Unterwössen	3 439	1 618
189161	166	Vachendorf	1 798	871
189162	173	Waging a. See, M	6 293	3 080
189165	173	Wonneberg	1 433	693
		Zusammen	169 645	82 014
		Zahl der Gemeinden: 35		
		Verwaltungsgemeinschaften im Lkr Traunstein		
	166	Bergen	6 540	3 145
	169	Marquartstein	4 223	1 968
	170	Obing	6 939	3 450
	173	Waging a. See	9 630	4 705
<b>190</b>		<b>Lkr Weilheim-Schongau</b>		
190111	174	Altenstadt	3 293	1 688
190113	176	Antdorf	1 102	543
190114	175	Bernbeuren	2 226	1 114
190115		Bernried	2 084	923
190117	178	Böbing	1 641	802
190118	175	Burggen	1 635	817
190120	177	Eberfing	1 285	647
190121	177	Eglfing	928	456
190126	176	Habach	1 016	525
190129	174	Hohenfurch	1 438	717
190130		Hohenpeißenberg	4 011	2 009
190131	177	Hugfing	2 457	1 238
190132	179	Iffeldorf	2 504	1 212
190133	174	Ingenried	825	423
190135	177	Oberhausen	2 068	1 010
190136	176	Obersöchering	1 406	728
190138	181	Pähl	2 320	1 165
190139		Peißenberg, M	12 587	6 134
190140		Peiting, M	11 988	6 307
190141		Penzberg, St	15 941	7 694
190142		Polling	3 233	1 594
190143	180	Prem	911	436
190144	181	Raisting	2 162	1 073
190145	178	Rottenbuch	1 781	829
190148		Schongau, St	12 420	6 106
190149	174	Schwabbruck	866	440

2. Einwohnerzahlen der Kreise und Gemeinden Bayerns am 31. März 2003 in regionaler Gliederung

Kreis- u.Gde- Schl.	VGem Schl	Gebiet	Einwohner	
			insge- samt	darunter männlich
190151	174	Schwabsoien	1 319	680
190152	179	Seeshaupt	2 856	1 348
190153	176	Sindelsdorf	1 043	510
190154	180	Steingaden	2 725	1 369
190157		Weilheim i.OB, St	21 317	10 314
190158		Wessobrunn	2 016	1 026
190159		Wielenbach	3 082	1 534
190160	180	Wildsteig	1 235	617
		Zusammen	129 721	64 028
		Zahl der Gemeinden: 34		
		Verwaltungsgemeinschaften im Lkr Weilheim-Schongau		
	174	Altenstadt	7 741	3 948
	175	Bernbeuren	3 861	1 931
	176	Habach	4 567	2 306
	177	Huglfing	6 738	3 351
	178	Rottenbuch	3 422	1 631
	179	Seeshaupt	5 360	2 560
	180	Steingaden	4 871	2 422
	181	Pähl-Raisting	4 482	2 238
<b>2</b>		<b>Reg.Bez. Niederbayern</b>		
		<b>Kreisfreie Städte</b>		
261		Landshut	60 142	28 276
262		Passau	50 708	23 834
263		Straubing	44 350	21 684
		Zusammen	155 200	73 794
<b>271</b>		<b>Lkr Deggendorf</b>		
271111		Aholming	2 204	1 120
271113		Auerbach	2 172	1 079
271114	206	Außernzell	1 438	708
271116		Bernried	4 917	2 455
271118	205	Buchhofen	990	493
271119		Deggendorf, GKSt	31 361	14 916
271122		Grafling	2 847	1 412
271123	202	Grattersdorf	1 399	680
271125		Hengersberg, M	7 557	3 769
271126	202	Hunding	1 238	635
271127		Iggensbach	2 126	1 063
271128		Künzing	3 240	1 595
271130	202	Lalling	1 616	815
271132		Metten, M	4 270	2 153
271135	205	Moos	2 155	1 051
271138		Niederalteich	1 921	972
271139	204	Oberpörling	1 108	550
271140		Offenberg	3 389	1 705
271141		Osterhofen, St	11 926	5 749
271143	204	Otzing	1 900	964
271146		Plattling, St	12 420	6 120

2. Einwohnerzahlen der Kreise und Gemeinden Bayerns am 31. März 2003 in regionaler Gliederung

Kreis- u.Gde- Schl.	VGem Schl	Gebiet	Einwohner	
			insge- samt	darunter männlich
271148	202	Schaufling	1 469	743
271149	206	Schöllnach, M	5 079	2 501
271151		Stephansposching	3 007	1 481
271152	204	Wallerfing	1 351	689
271153		Winzer, M	3 855	1 905
		Zusammen	116 955	57 323
		Zahl der Gemeinden: 26		
		Verwaltungsgemeinschaften im Lkr Deggendorf		
	202	Lalling	5 722	2 873
	204	Oberpöring	4 359	2 203
	205	Moos	3 145	1 544
	206	Schöllnach	6 517	3 209
<b>279</b>		<b>Lkr Dingolfing-Landau</b>		
279112		Dingolfing, St	18 686	9 353
279113		Eichendorf, M	6 648	3 258
279115		Frontenhausen, M	4 381	2 193
279116	208	Gottfrieding	2 113	1 091
279122		Landau a.d.Isar, St	12 944	6 249
279124		Loiching	3 579	1 834
279125	208	Mamming	2 891	1 459
279126		Marklkofen	3 750	1 872
279127		Mengkofen	5 793	2 984
279128		Moosthenning	4 602	2 338
279130		Niederviehbach	2 504	1 292
279132		Pilsting, M	6 115	3 019
279134		Reisbach, M	7 547	3 823
279135		Simbach, M	3 714	1 875
279137		Wallersdorf, M	6 672	3 352
		Zusammen	91 939	45 992
		Zahl der Gemeinden: 15		
		Verwaltungsgemeinschaften im Lkr Dingolfing-Landau		
	208	Mamming	5 004	2 550
<b>272</b>		<b>Lkr Freyung-Grafenau</b>		
272116	211	Eppenschlag	957	479
272118		Freyung, St	7 256	3 434
272119	214	Fürsteneck	1 004	501
272120		Grafenau, St	9 101	4 471
272121		Grainet	2 435	1 195
272122		Haidmühle	1 517	746
272126	212	Hinterschmiding	2 563	1 251
272127		Hohenau	3 489	1 757
272128	211	Innernzell	1 704	878
272129		Jandelsbrunn	3 450	1 702
272134		Mauth	2 551	1 277
272136		Neureichenau	4 467	2 201
272146		Neuschönau	2 385	1 194
272138	214	Perlesreut, M	3 004	1 484
272139	212	Philippsreut	768	386

2. Einwohnerzahlen der Kreise und Gemeinden Bayerns am 31. März 2003 in regionaler Gliederung

Kreis- u.Gde- Schl.	VGem Schl	Gebiet	Einwohner	
			insge- samt	darunter männlich
272140		Ringelai	2 167	1 058
272141		Röhrnbach, M	4 526	2 254
272142		Saldenburg	2 001	978
272143		Sankt Oswald-Riedlhütte	3 198	1 521
272145	211	Schöfweg	1 341	682
272147	211	Schönberg, M	4 059	1 957
272149		Spiegelau	4 190	2 031
272150	213	Thurmansbang	2 426	1 202
272151		Waldkirchen, St	10 672	5 173
272152	213	Zenting	1 146	587
		Zusammen	82 377	40 399
		Zahl der Gemeinden: 25		
		Verwaltungsgemeinschaften im Lkr Freyung-Grafenau		
	211	Schönberg	8 061	3 996
	212	Hinterschmiding	3 331	1 637
	213	Thurmansbang	3 572	1 789
	214	Perlesreut	4 008	1 985
<b>273</b>		<b>Lkr Kelheim</b>		
273111		Abensberg, St	12 438	6 156
273113	219	Aiglsbach	1 619	838
273115	219	Attenhofen	1 362	690
273116		Bad Abbach, M	10 563	5 135
273119	218	Biburg	1 307	659
273163	219	Elsendorf	1 991	1 025
273121	215	Essing, M	1 019	509
273125	217	Hausen	2 001	1 035
273127	217	Herrngiersdorf	1 116	558
273133	215	Ihrlenstein	4 303	2 152
273137		Kelheim, St	15 904	7 847
273139	218	Kirchdorf	926	468
273141	217	Langquaid, M	5 052	2 530
273147		Mainburg, St	13 694	6 873
273152		Neustadt a.d.Donau, St	12 651	6 313
273159		Painten, M	2 248	1 174
273164		Riedenburg, St	5 749	2 873
273165		Rohr i.NB, M	3 310	1 628
273166	216	Saal a.d.Donau	5 600	2 703
273172	218	Siegenburg, M	3 252	1 614
273175	216	Teugn	1 503	749
273177	218	Train	1 700	883
273178	219	Volkenschwand	1 597	798
273181	218	Wildenberg	1 364	665
		Zusammen	112 269	55 875
		Zahl der Gemeinden: 24		
		Verwaltungsgemeinschaften im Lkr Kelheim		
	215	Ihrlenstein	5 322	2 661
	216	Saal a.d.Donau	7 103	3 452
	217	Langquaid	8 169	4 123
	218	Siegenburg	8 549	4 289

2. Einwohnerzahlen der Kreise und Gemeinden Bayerns am 31. März 2003 in regionaler Gliederung

Kreis- u.Gde- Schl.	VGem Schl	Gebiet	Einwohner	
			insge- samt	darunter männlich
	219	Mainburg	6 569	3 351
<b>274</b>		<b>Lkr Landshut</b>		
274111		Adlkofen	3 926	1 960
274112	223	Aham	1 948	984
274113		Altdorf	11 376	5 494
274114	226	Altfraunhofen	1 967	1 007
274118	226	Baierbach	764	378
274119	220	Bayerbach b.Ergoldsbach	1 678	832
274120		Bodenkirchen	5 388	2 735
274194		Bruckberg	4 946	2 419
274121		Buch a.Erlbach	3 325	1 690
274124		Eching	3 386	1 681
274126		Ergolding, M	11 295	5 520
274127	220	Ergoldsbach, M	7 388	3 619
274128		Essenbach, M	10 744	5 507
274132	221	Furth	3 102	1 592
274134		Geisenhausen, M	6 306	3 085
274135	223	Gerzen	1 838	936
274141		Hohenthann	3 713	1 927
274145	223	Kröning	1 891	966
274146		Kumhausen	4 571	2 257
274153		Neufahrn i.NB	3 989	1 984
274154	227	Neufraunhofen	1 049	526
274156		Niederaichbach	3 630	1 831
274165	221	Obersüßbach	1 609	817
274172		Pfeffenhausen, M	4 924	2 555
274174	222	Postau	1 649	818
274176		Rottenburg a.d.Laabber, St	7 601	3 742
274179	223	Schalkham	908	469
274182		Tiefenbach	3 417	1 711
274183	227	Velden, M	6 441	3 283
274184		Vilsbiburg, St	11 405	5 612
274185		Vilsheim	2 331	1 200
274187	221	Weihmichl	2 460	1 254
274188	222	Weng	1 369	718
274191	222	Wörth a.d.Isar	2 281	1 127
274193	227	Wurmsham	1 352	687
		Zusammen	145 967	72 923
		Zahl der Gemeinden: 35		
		Verwaltungsgemeinschaften im Lkr Landshut		
	220	Ergoldsbach	9 066	4 451
	221	Furth	7 171	3 663
	222	Wörth a.d.Isar	5 299	2 663
	223	Gerzen	6 585	3 355
	226	Altfraunhofen	2 731	1 385
	227	Velden	8 842	4 496
<b>275</b>		<b>Lkr Passau</b>		
275111		Aicha vorm Wald	2 431	1 247

2. Einwohnerzahlen der Kreise und Gemeinden Bayerns am 31. März 2003 in regionaler Gliederung

Kreis- u.Gde- Schl.	VGem Schl	Gebiet	Einwohner	
			insge- samt	darunter männlich
275112	232	Aidenbach, M	3 100	1 521
275114		Aldersbach	4 237	2 075
275116		Bad Füssing	6 612	3 113
275124		Bad Griesbach i.Rottal, St	8 419	3 992
275117	232	Beutelsbach	1 124	560
275118		Breitenberg	2 191	1 103
275119		Büchlberg	3 958	2 011
275120		Eging a.See, M	3 899	1 904
275121		Fürstenstein	3 466	1 741
275122		Fürstenzell, M	7 623	3 706
275125		Haarbach	2 603	1 284
275126		Hauzenberg, St	12 450	6 190
275127		Hofkirchen, M	3 651	1 826
275128		Hutthurm, M	5 899	3 003
275130		Kirchham	2 365	1 210
275131		Kößlarn, M	1 948	957
275132	234	Malching	1 277	630
275133		Neuburg a.Inn	4 030	1 970
275134		Neuhaus a.Inn	3 491	1 705
275135		Neukirchen vorm Wald	2 694	1 362
275137		Obernzell, M	3 809	1 842
275138		Ortenburg, M	7 265	3 644
275141		Pocking, St	14 593	6 974
275143	234	Rotthalmünster, M	5 077	2 500
275144		Ruderting	3 134	1 513
275145		Ruhstorf a.d.Rott	6 983	3 427
275146		Salzweg	6 882	3 360
275148		Sonnen	1 486	737
275149		Tettenweis	1 713	843
275150		Thyrnau	4 060	1 997
275151		Tiefenbach	6 689	3 305
275152	229	Tittling, M	3 774	1 778
275153		Untergriesbach, M	6 290	3 101
275154		Vilshofen, St	16 623	8 092
275156		Wegscheid, M	5 777	2 889
275159		Windorf, M	4 738	2 350
275160	229	Witzmannsberg	1 719	827
		Zusammen	188 080	92 289
		Zahl der Gemeinden: 38		
		Verwaltungsgemeinschaften im Lkr Passau		
	229	Tittling	5 493	2 605
	232	Aidenbach	4 224	2 081
	234	Rotthalmünster	6 354	3 130
<b>276</b>		<b>Lkr Regen</b>		
276111	238	Achslach	1 087	561
276113		Arnbruck	2 052	988
276115		Bayerisch Eisenstein	1 371	682
276116		Bischofsmais	3 269	1 650
276117		Bodenmais, M	3 392	1 639



2. Einwohnerzahlen der Kreise und Gemeinden Bayerns am 31. März 2003 in regionaler Gliederung

Kreis- u.Gde- Schl.	VGem Schl	Gebiet	Einwohner	
			insge- samt	darunter männlich
276118		Böbrach	1 638	787
276120		Drachselsried	2 397	1 177
276121		Frauenau	3 012	1 483
276122		Geiersthal	2 355	1 161
276123	238	Gotteszell	1 284	609
276126		Kirchberg i.Wald	4 312	2 170
276127		Kirchdorf i.Wald	2 198	1 109
276128		Kollnburg	2 938	1 493
276129		Langdorf	2 022	1 038
276130		Lindberg	2 366	1 177
276134		Patersdorf	1 787	878
276135		Prackebach	2 733	1 350
276138		Regen, St	12 519	6 276
276139		Rinchnach	3 291	1 612
276142	238	Ruhmannsfelden, M	2 123	1 051
276143		Teisnach, M	2 971	1 472
276144		Viechtach, St	8 627	4 267
276146	238	Zachenberg	2 146	1 075
276148		Zwiesel, St	10 462	5 141
		Zusammen	82 352	40 846
		Zahl der Gemeinden: 24		
		Verwaltungsgemeinschaften im Lkr Regen		
	238	Ruhmannsfelden	6 640	3 296
<b>277</b>		<b>Lkr Rottal-Inn</b>		
277111		Arnstorf, M	6 592	3 338
277113	241	Bad Birnbach, M	5 516	2 674
277112	241	Bayerbach	1 708	833
277114		Dietersburg	3 171	1 552
277116		Eggenfelden, St	12 895	6 130
277117		Egglham	2 398	1 189
277118	244	Ering	1 933	938
277119	239	Falkenberg	3 877	1 933
277121		Gangkofen, M	6 581	3 252
277122	240	Geratskirchen	823	389
277124		Hebertsfelden	3 831	1 873
277126		Johanniskirchen	2 498	1 242
277127		Julbach	2 282	1 133
277128		Kirchdorf a.Inn	5 233	2 604
277131	239	Malgersdorf	1 193	616
277133	240	Massing, M	4 064	2 015
277134		Mitterskirchen	2 017	1 021
277138		Pfarrkirchen, St	11 917	5 774
277139		Postmünster	2 360	1 146
277140	243	Reut	1 769	887
277141	239	Rimbach	882	431
277142		Roßbach	2 932	1 463
277144		Schönau	2 000	1 027
277145		Simbach a.Inn, St	10 028	4 799
277147	244	Stubenberg	1 447	695

2. Einwohnerzahlen der Kreise und Gemeinden Bayerns am 31. März 2003 in regionaler Gliederung

Kreis- u.Gde- Schl.	VGem Schl	Gebiet	Einwohner	
			insge- samt	darunter männlich
277148	243	Tann, M	3 997	1 982
277149		Triftern, M	5 394	2 676
277151		Unterdietfurt	2 088	1 062
277152		Wittibreut	2 103	1 053
277153		Wurmannsquick, M	3 714	1 898
277154		Zeilarn	2 224	1 147
		Zusammen	119 467	58 772
		Zahl der Gemeinden: 31		
		Verwaltungsgemeinschaften im Lkr Rottal-Inn		
	239	Falkenberg	5 952	2 980
	240	Massing	4 887	2 404
	241	Bad Birnbach	7 224	3 507
	243	Tann	5 766	2 869
	244	Ering	3 380	1 633
<b>278</b>		<b>Lkr Straubing-Bogen</b>		
278112	250	Aholting	1 635	802
278113	256	Aiterhofen	3 341	1 564
278116	248	Ascha	1 510	760
278117	250	Atting	1 647	814
278118		Bogen, St	10 323	5 114
278120	248	Falkenfels	978	509
278121		Feldkirchen	1 917	1 000
278123		Geiselhöring, St	6 744	3 349
278129		Haibach	2 214	1 108
278134	248	Haselbach	1 600	809
278139	249	Hunderdorf	3 432	1 723
278140	257	Irlbach	1 146	587
278141		Kirchroth	3 631	1 801
278143		Konzell	1 788	880
278144		Laberweinting	3 464	1 731
278146		Leiblfing	3 914	1 969
278147	246	Loitzendorf	621	320
278148		Mallersdorf-Pfaffenberg, M	6 725	3 019
278149	252	Mariaposching	1 362	702
278151	248	Mitterfels, M	2 421	1 129
278154	249	Neukirchen	1 787	929
278159	252	Niederwinkling	2 186	1 066
278167		Oberschneiding	2 725	1 341
278170		Parkstetten	2 891	1 424
278171	252	Perasdorf	656	328
278172	250	Perkam	1 408	712
278177	250	Rain	2 545	1 289
278178		Rattenberg	1 858	917
278179	246	Rattiszell	1 443	750
278182	256	Salching	2 536	1 285
278184		Sankt Englmar	1 547	783
278187	252	Schwarzach, M	2 870	1 407
278189	246	Stallwang	1 334	680
278190		Steinach	2 854	1 420

2. Einwohnerzahlen der Kreise und Gemeinden Bayerns am 31. März 2003 in regionaler Gliederung

Kreis- u.Gde- Schl.	VGem Schl	Gebiet	Einwohner	
			insge- samt	darunter männlich
278192	257	Straßkirchen	3 366	1 669
278197		Wiesenfelden	3 571	1 831
278198	249	Windberg	1 012	527
		Zusammen	97 002	48 048
		Zahl der Gemeinden: 37		
		Verwaltungsgemeinschaften im Lkr Straubing-Bogen		
	246	Stallwang	3 398	1 750
	248	Mitterfels	6 509	3 207
	249	Hunderdorf	6 231	3 179
	250	Rain	7 235	3 617
	252	Schwarzach	7 074	3 503
	256	Aiterhofen	5 877	2 849
	257	Straßkirchen	4 512	2 256
<b>3</b>		<b>Reg.Bez. Oberpfalz</b>		
		<b>Kreisfreie Städte</b>		
361		Amberg	44 599	21 314
362		Regensburg	127 996	61 200
363		Weiden i.d.OPf.	42 872	20 172
		Zusammen	215 467	102 686
<b>371</b>		<b>Lkr Amberg-Sulzbach</b>		
371111		Ammerthal	2 032	1 055
371113		Auerbach i.d.OPf., St	9 224	4 382
371116	304	Birgland	1 767	916
371118		Ebermannsdorf	2 473	1 229
371119		Edelsfeld	2 015	989
371120		Ensdorf	2 277	1 140
371140	303	Etzelwang	1 516	759
371121		Freihung, M	2 587	1 322
371122		Freudenberg	4 203	2 104
371123	301	Gebenbach	950	485
371126	301	Hahnbach, M	5 287	2 675
371127		Hirschau, St	6 362	3 104
371128	302	Hirschbach	1 356	676
371129		Hohenburg, M	1 703	854
371131	304	Illschwang	2 027	1 023
371132		Kastl, M	2 699	1 396
371135	302	Königstein, M	1 741	898
371136		Kümmersbruck	10 330	5 097
371141	303	Neukirchen b.Sulzbach-Rosenberg	2 854	1 435
371144		Poppenricht	3 368	1 707
371146		Rieden, M	2 977	1 514
371148		Schmidmühlen, M	2 455	1 218
371150		Schnaittenbach, St	4 370	2 208
371151		Sulzbach-Rosenberg, St	20 839	10 072
371154		Ursensollen	3 628	1 840
371156		Vilseck, St	6 512	3 014
371157	303	Weigendorf	1 308	664

2. Einwohnerzahlen der Kreise und Gemeinden Bayerns am 31. März 2003 in regionaler Gliederung

Kreis- u.Gde- Schl.	VGem Schl	Gebiet	Einwohner	
			insge- samt	darunter männlich
		Zusammen	108 860	53 776
		Zahl der Gemeinden: 27		
		Verwaltungsgemeinschaften im Lkr Amberg-Sulzbach		
	301	Hahnbach	6 237	3 160
	302	Königstein	3 097	1 574
	303	Neukirchen/Sulzbach-R.	5 678	2 858
	304	Illschwang	3 794	1 939
<b>372</b>		<b>Lkr Cham</b>		
372112		Arnschwang	2 066	1 037
372113		Arrach	2 792	1 415
372115		Blaibach	2 078	1 032
372116		Cham, St	17 440	8 469
372117		Chamerau	2 665	1 300
372124		Eschlkam, M	3 623	1 801
372125	318	Falkenstein, M	3 327	1 677
372126		Furth im Wald, St	9 477	4 630
372128	312	Gleißenberg	993	504
372130		Grafenwiesen	1 644	823
372135		Hohenwarth	2 160	1 027
372137		Kötzting, St	7 475	3 686
372138		Lam, M	2 911	1 418
372178		Lohberg	2 075	1 018
372142	318	Michelsneukirchen	1 763	873
372143		Miltach	2 383	1 181
372144		Neukirchen b.Hl.Blut, M	4 075	2 013
372146		Pemfling	2 280	1 122
372147	310	Pösing	998	527
372149	313	Reichenbach	1 147	755
372150	318	Rettenbach	1 772	875
372151		Rimbach	2 085	1 052
372153		Roding, St	11 370	5 535
372154		Rötz, St	3 582	1 821
372155		Runding	2 334	1 130
372157		Schönthal	2 006	996
372158		Schorndorf	2 530	1 265
372161	310	Stamsried, M	2 312	1 171
372163	308	Tiefenbach	2 237	1 106
372164		Traitsching	4 060	2 010
372165	308	Treffelstein	1 051	543
372168		Waffenbrunn	2 028	1 000
372169	317	Wald	2 770	1 405
372170	313	Walderbach	2 076	1 038
372171		Waldmünchen, St	7 437	3 613
372174	312	Weiding	2 636	1 316
372175		Willmering	2 161	1 073
372177		Zandt	1 889	913
372167	317	Zell	1 856	947
		Zusammen	131 564	65 117
		Zahl der Gemeinden: 39		

2. Einwohnerzahlen der Kreise und Gemeinden Bayerns am 31. März 2003 in regionaler Gliederung

Kreis- u.Gde- Schl.	VGem Schl	Gebiet	Einwohner	
			insge- samt	darunter männlich
		Verwaltungsgemeinschaften im Lkr Cham		
	308	Tiefenbach	3 288	1 649
	310	Stamsried	3 310	1 698
	312	Weiding	3 629	1 820
	313	Walderbach	3 223	1 793
	317	Wald	4 626	2 352
	318	Falkenstein	6 862	3 425
<b>373</b>		<b>Lkr Neumarkt i.d.OPf.</b>		
373112		Berching, St	8 656	4 278
373113		Berg b.Neumarkt i.d.OPf.	7 450	3 742
373114	321	Berggau	2 270	1 168
373115		Breitenbrunn, M	3 545	1 761
373119		Deining	4 064	2 046
373121		Dietfurt a.d.Altmühl, St	6 140	3 130
373126		Freystadt, St	8 399	4 324
373134		Hohenfels, M	2 133	1 084
373140		Lauterhofen, M	3 625	1 727
373143		Lupburg, M	2 300	1 192
373146		Mühlhausen	4 634	2 388
373147		Neumarkt i.d.OPf., GKSt	39 536	18 966
373151		Parsberg, St	6 638	3 271
373153	321	Pilsach	2 617	1 346
373155		Postbauer-Heng	7 294	3 663
373156		Pyrbaum, M	5 776	2 868
373159	321	Sengenthal	2 693	1 474
373160		Seubersdorf i.d.OPf.	5 044	2 507
373167		Velburg, St	5 198	2 577
		Zusammen	128 012	63 512
		Zahl der Gemeinden: 19		
		Verwaltungsgemeinschaften im Lkr Neumarkt i.d.OPf.		
	321	Neumarkt i.d.OPf.	7 580	3 988
<b>374</b>		<b>Lkr Neustadt a.d.Waldnaab</b>		
374111		Altenstadt a.d.Waldnaab	5 143	2 484
374170	329	Bechtsrieth	1 033	512
374117	327	Eschenbach i.d.OPf., St	4 009	2 004
374118		Eslarn, M	3 141	1 593
374119	325	Etzenricht	1 733	879
374121		Floß, M	3 640	1 784
374122		Flossenbürg	1 785	859
374123	331	Georgenberg	1 467	726
374124		Grafenwöhr, St	7 126	3 491
374127	329	Irchenrieth	1 087	547
374128	323	Kirchendemenreuth	936	480
374129	326	Kirchenthumbach, M	3 409	1 721
374131	325	Kohlberg, M	1 233	625
374132	330	Leuchtenberg, M	1 367	663
374133		Luhe-Wildenau, M	3 408	1 684
374134		Mantel, M	2 992	1 479

2. Einwohnerzahlen der Kreise und Gemeinden Bayerns am 31. März 2003 in regionaler Gliederung

Kreis- u.Gde- Schl.	VGem Schl	Gebiet	Einwohner	
			insge- samt	darunter männlich
374137		Moosbach, M	2 603	1 300
374139		Neustadt a.d.Waldnaab, St	6 148	2 982
374140	327	Neustadt am Kulm, St	1 325	653
374144	323	Parkstein, M	2 318	1 147
374146	329	Pirk	1 893	937
374147	331	Pleystein, St	2 737	1 372
374149	324	Pressath, St	4 721	2 319
374150	323	Püchersreuth	1 637	840
374154	329	Schirmitz	2 134	1 033
374155	326	Schlammersdorf	889	461
374156	324	Schwarzenbach	1 096	520
374157	327	Speinshart	1 140	563
374158	323	Störnstein	1 470	735
374159	330	Tännesberg, M	1 604	793
374160	323	Theisseil	1 254	619
374148	324	Trabit	1 466	735
374162		Vohenstrauß, St	7 813	3 816
374163	326	Vorbach	1 060	547
374164		Waidhaus, M	2 527	1 282
374165		Waldthurn, M	2 169	1 077
374166	325	Weierhammer	4 097	2 009
374168		Windischeschenbach, St	5 676	2 734
		Zusammen	101 286	50 005
		Zahl der Gemeinden: 38		
		Verwaltungsgemeinschaften im Lkr Neustadt a.d.Waldnaab		
	323	Neustadt a.d.Waldnaab	7 615	3 821
	324	Pressath	7 283	3 574
	325	Weierhammer	7 063	3 513
	326	Kirchentumbach	5 358	2 729
	327	Eschenbach i.d.OPf.	6 474	3 220
	329	Schirmitz	6 147	3 029
	330	Tännesberg	2 971	1 456
	331	Pleystein	4 204	2 098
<b>375</b>		<b>Lkr Regensburg</b>		
375113	337	Alteglofsheim	3 234	1 642
375114	335	Altenthann	1 568	802
375115	338	Aufhausen	1 736	890
375116	335	Bach a.d.Donau	1 773	889
375117		Barbing	4 642	2 381
375118		Beratzhausen, M	5 656	2 812
375119		Bernhardswald	5 560	2 738
375120	336	Brennberg	1 827	917
375122	333	Brunn	1 280	649
375127	333	Deuerling	2 071	1 051
375130	335	Donaustauf, M	3 752	1 882
375131	332	Duggendorf	1 596	803
375143		Hagelstadt	1 839	910
375148		Hemau, St	8 470	4 284
375153	332	Holzheim a.Forst	1 011	504

2. Einwohnerzahlen der Kreise und Gemeinden Bayerns am 31. März 2003 in regionaler Gliederung

Kreis- u.Gde- Schl.	VGem Schl	Gebiet	Einwohner	
			insge- samt	darunter männlich
375156	332	Kallmünz, M	2 913	1 411
375161		Köfering	2 110	1 085
375162	333	Laaber, M	5 219	2 626
375165		Lappersdorf, M	12 593	6 141
375170		Mintraching	4 667	2 313
375171	338	Mötzing	1 450	731
375174		Neutraubling, St	12 381	6 049
375175		Nittendorf	9 147	4 435
375179		Obertraubling	7 019	3 435
375180		Pentling	5 589	2 837
375181		Pettendorf	3 181	1 581
375182	337	Pfakofen	1 477	764
375183		Pfatter	2 955	1 490
375184	334	Pielenhofen	1 216	612
375190		Regenstauf, M	14 947	7 391
375191	338	Riekofen	823	408
375196		Schierling, M	7 290	3 620
375199		Sinzing	6 706	3 320
375201	338	Sünching	1 934	922
375204		Tegernheim	4 341	2 115
375205		Thalmassing	3 223	1 586
375208		Wenzenbach	7 930	3 993
375209		Wiesent	2 516	1 258
375210	336	Wörth a.d.Donau, St	4 528	2 285
375211	334	Wolfsegg	1 470	756
375213		Zeitlarn	5 805	2 909
		Zusammen	179 445	89 227
		Zahl der Gemeinden: 41		
		Verwaltungsgemeinschaften im Lkr Regensburg		
	332	Kallmünz	5 520	2 718
	333	Laaber	8 570	4 326
	334	Pielenhofen-Wolfsegg	2 686	1 368
	335	Donaustauf	7 093	3 573
	336	Wörth a.d.Donau	6 355	3 202
	337	Alteglofsheim	4 711	2 406
	338	Sünching	5 943	2 951
<b>376</b>		<b>Lkr Schwandorf</b>		
376112	341	Altendorf	956	494
376116		Bodenwöhr	4 034	1 998
376117		Bruck i.d.OPf., M	4 429	2 139
376119		Burglengenfeld, St	11 876	5 733
376122	345	Dieterskirchen	1 065	539
376125		Fensterbach	2 421	1 229
376131	339	Gleiritsch	692	343
376133	341	Guteneck	887	451
376141		Maxhütte-Haidhof, St	10 483	5 216
376144	341	Nabburg, St	6 143	3 019
376146	345	Neukirchen-Balbini, M	1 190	615
376147		Neunburg vorm Wald, St	8 303	4 180

2. Einwohnerzahlen der Kreise und Gemeinden Bayerns am 31. März 2003 in regionaler Gliederung

Kreis- u.Gde- Schl.	VGem Schl	Gebiet	Einwohner	
			insge- samt	darunter männlich
376148	339	Niedermurach	1 330	657
376149		Nittenau, St	8 582	4 302
376151		Oberviechtach, St	5 117	2 502
376153	343	Pfreimd, St	5 533	2 805
376159		Schmidgaden	2 851	1 458
376160	344	Schönsee, St	2 719	1 364
376161		Schwandorf, GKSt	28 036	13 828
376162	342	Schwarzach b.Nabburg	1 527	773
376163	342	Schwarzenfeld, M	6 405	3 130
376164	345	Schwarzhofen, M	1 534	792
376167	344	Stadlern	639	319
376168	346	Steinberg	1 772	877
376169	342	Stulln	1 647	793
376170		Teublitz, St	7 521	3 699
376171	339	Teunz	2 028	986
376172	345	Thanstein	1 008	507
376173	343	Trausnitz	1 030	508
376175	346	Wackersdorf	4 909	2 475
376176	344	Weiding	627	346
376150		Wernberg-Köblitz, M	5 833	2 931
376178	339	Winklarn, M	1 490	733
		Zusammen	144 617	71 741
		Zahl der Gemeinden: 33		
		Verwaltungsgemeinschaften im Lkr Schwandorf		
	339	Oberviechtach	5 540	2 719
	341	Nabburg	7 986	3 964
	342	Schwarzenfeld	9 579	4 696
	343	Pfreimd	6 563	3 313
	344	Schönsee	3 985	2 029
	345	Neunburg vorm Wald	4 797	2 453
	346	Wackersdorf	6 681	3 352
<b>377</b>		<b>Lkr Tirschenreuth</b>		
377112		Bärnau, St	3 556	1 743
377113	349	Brand	1 222	580
377115	349	Ebnath	1 432	698
377116		Erbendorf, St	5 390	2 652
377117	351	Falkenberg, M	980	510
377118		Friedenfels	1 391	715
377119		Fuchsmühl, M	1 861	935
377127		Immenreuth	1 907	953
377128	348	Kastl	1 383	710
377129	348	Kemnath, St	5 315	2 593
377131		Konnorsreuth, M	1 979	1 028
377132	350	Krummennaab	1 725	862
377133		Kulmain	2 407	1 203
377137	347	Leonberg	1 067	548
377139		Mähring, M	1 995	1 019
377141	347	Mitterteich, St	7 380	3 597
377142		Neualbenreuth, M	1 572	781



2. Einwohnerzahlen der Kreise und Gemeinden Bayerns am 31. März 2003 in regionaler Gliederung

Kreis- u.Gde- Schl.	VGem Schl	Gebiet	Einwohner	
			insge- samt	darunter männlich
377143	349	Neusorg	2 062	1 020
377145	347	Pechbrunn	1 477	715
377146		Plößberg, M	3 533	1 783
377148	349	Pullenreuth	1 917	976
377149	350	Reuth b.Erbendorf	1 242	639
377154		Tirschenreuth, St	9 469	4 547
377157		Waldershof, St	4 710	2 316
377158		Waldsassen, St	7 676	3 707
377159	351	Wiesau, M	4 588	2 206
		Zusammen	79 236	39 036
		Zahl der Gemeinden: 26		
		Verwaltungsgemeinschaften im Lkr Tirschenreuth		
	347	Mitterteich	9 924	4 860
	348	Kemnath	6 698	3 303
	349	Neusorg	6 633	3 274
	350	Krummennaab	2 967	1 501
	351	Wiesau	5 568	2 716
<b>4</b>		<b>Reg.Bez. Oberfranken</b>		
		<b>Kreisfreie Städte</b>		
461		Bamberg	69 726	32 467
462		Bayreuth	74 419	35 747
463		Coburg	42 527	20 091
464		Hof	49 981	23 674
		Zusammen	236 653	111 979
<b>471</b>		<b>Lkr Bamberg</b>		
471111		Altendorf	2 045	1 009
471115	401	Baunach, St	3 905	1 985
471117		Bischberg	5 838	2 885
471119		Breitengüßbach	4 580	2 261
471120	408	Burgebrach, M	6 330	3 202
471122	407	Burgwindheim, M	1 442	727
471123		Buttenheim, M	3 228	1 650
471128	407	Ebrach, M	1 940	1 079
471131		Frensdorf	4 741	2 376
471133	401	Gerach	999	504
471137		Gundelsheim	3 298	1 618
471140		Hallstadt, St	8 497	4 150
471142		Heiligenstadt i.OFr., M	3 711	1 826
471145		Hirschaid, M	11 292	5 534
471150		Kemmern	2 612	1 282
471151	403	Königsfeld	1 392	722
471152	401	Lauter	1 137	557
471154	445	Lisberg	1 779	855
471155		Litzendorf	6 048	3 042
471159		Memmelsdorf	8 934	4 416
471165		Oberhaid	4 740	2 356
471169		Pettstadt	1 912	974

2. Einwohnerzahlen der Kreise und Gemeinden Bayerns am 31. März 2003 in regionaler Gliederung

Kreis- u.Gde- Schl.	VGem Schl	Gebiet	Einwohner	
			insge- samt	darunter männlich
471172		Pommersfelden	2 820	1 420
471173	445	Priesendorf	1 474	737
471174		Rattelsdorf, M	4 646	2 313
471175	401	Reckendorf	1 875	939
471185		Scheßlitz, St	7 152	3 570
471220		Schlüsselfeld, St	5 804	2 889
471186	408	Schönbrunn i.Steigerwald	1 945	971
471189	403	Stadelhofen	1 247	641
471191	406	Stegaurach	6 658	3 291
471195		Strullendorf	7 873	3 928
471207		Viereth-Trunstadt	3 677	1 821
471208	406	Walsdorf	2 571	1 251
471209	403	Wattendorf	716	344
471214		Zapfendorf, M	5 019	2 485
		Zusammen	143 877	71 610
		Zahl der Gemeinden: 36		
		Verwaltungsgemeinschaften im Lkr Bamberg		
	401	Baunach	7 916	3 985
	403	Steinfeld	3 355	1 707
	406	Stegaurach	9 229	4 542
	407	Ebrach	3 382	1 806
	408	Burgebrach	8 275	4 173
	445	Lisberg	3 253	1 592
<b>472</b>		<b>Lkr Bayreuth</b>		
472111		Ahorntal	2 250	1 123
472115	412	Aufseß	1 383	711
472116		Bad Berneck i.Fichtelgebirge, St	4 753	2 290
472118	417	Betzenstein, St	2 540	1 249
472119		Bindlach	7 146	3 389
472121		Bischofsgrün	2 111	1 023
472127	416	Creußen, St	4 796	2 352
472131		Eckersdorf	5 080	2 458
472133	415	Emtmannsberg	1 109	548
472138		Fichtelberg	2 123	999
472139		Gefrees, St	4 849	2 436
472140	414	Gesees	1 155	573
472141	413	Glashütten	1 490	737
472143		Goldkronach, St	3 733	1 839
472146	416	Haag	943	479
472150		Heinersreuth	3 774	1 832
472154	412	Hollfeld, St	5 226	2 531
472155	414	Hummeltal	2 491	1 209
472156	415	Kirchenpingarten	1 372	702
472164		Mehlmeisel	1 415	699
472166	414	Mistelbach	1 624	787
472167	413	Mistelgau	3 807	1 936
472175		Pegnitz, St	14 327	6 942
472176	412	Plankenfels	878	439
472177	417	Plech, M	1 318	658

2. Einwohnerzahlen der Kreise und Gemeinden Bayerns am 31. März 2003 in regionaler Gliederung

Kreis- u.Gde- Schl.	VGem Schl	Gebiet	Einwohner	
			insge- samt	darunter männlich
472179		Pottenstein, St	5 437	2 726
472180	416	Prebitz	1 125	580
472184	416	Schnabelwaid, M	1 024	494
472188	415	Seybothenreuth	1 357	710
472190		Speichersdorf	6 209	3 070
472197		Waischenfeld, St	3 214	1 628
472198		Warmensteinach	2 461	1 200
472199	415	Weidenberg, M	6 673	3 301
		Zusammen	109 193	53 650
		Zahl der Gemeinden: 33		
		Verwaltungsgemeinschaften im Lkr Bayreuth		
	412	Hollfeld	7 487	3 681
	413	Mistelgau	5 297	2 673
	414	Mistelbach	5 270	2 569
	415	Weidenberg	10 511	5 261
	416	Creußen	7 888	3 905
	417	Betzenstein	3 858	1 907
<b>473</b>		<b>Lkr Coburg</b>		
473112		Ahorn	4 578	2 233
473158		Bad Rodach, St	6 551	3 188
473120		Dörfles-Esbach	3 935	1 912
473121		Ebersdorf b.Coburg	6 408	3 157
473132		Großheirath	2 577	1 277
473134	418	Grub a.Forst	3 124	1 589
473138		Itzgrund	2 285	1 130
473141		Lautertal	4 101	2 025
473144		Meeder	4 067	2 002
473151		Neustadt b.Coburg, GKSt	16 678	8 153
473153	418	Niederfüllbach	1 723	822
473159		Rödental, St	13 855	6 716
473165		Seßlach, St	4 077	2 072
473166		Sonnefeld	5 340	2 600
473170		Untersiema	4 305	2 146
473174		Weidhausen b.Coburg	3 394	1 672
473175		Weitramsdorf	5 062	2 506
		Zusammen	92 060	45 200
		Zahl der Gemeinden: 17		
		Verwaltungsgemeinschaften im Lkr Coburg		
	418	Grub a.Forst	4 847	2 411
<b>474</b>		<b>Lkr Forchheim</b>		
474119	426	Dormitz	1 947	965
474121	420	Ebermannstadt, St	6 849	3 415
474122	425	Effeltrich	2 665	1 359
474123		Eggolsheim, M	6 238	3 100
474124		Egloffstein, M	2 078	1 040
474126		Forchheim, GKSt	30 744	14 834
474129		Gößweinstein, M	4 199	2 074
474132	427	Gräfenberg, St	4 141	2 035

2. Einwohnerzahlen der Kreise und Gemeinden Bayerns am 31. März 2003 in regionaler Gliederung

Kreis- u.Gde- Schl.	VGem Schl	Gebiet	Einwohner	
			insge- samt	darunter männlich
474133		Hallerndorf	3 858	1 978
474134		Hausen	3 621	1 835
474135		Heroldsbach	4 999	2 474
474137	426	Hetzles	1 270	629
474138	427	Hiltoltstein, M	1 590	825
474140		Igensdorf, M	4 672	2 337
474143	423	Kirchehrenbach	2 357	1 175
474144	426	Kleinsendelbach	1 536	754
474145	422	Kunreuth	1 380	679
474146		Langensendelbach	2 840	1 410
474147	423	Leutenbach	1 754	891
474154		Neunkirchen a.Brand, M	7 729	3 820
474156		Obertrubach	2 218	1 145
474158	422	Pinzberg	1 935	963
474160	425	Poxdorf	1 534	736
474161		Pretzfeld, M	2 422	1 206
474168	420	Unterleinleiter	1 269	637
474171	423	Weilersbach	1 999	977
474173	427	Weißenohe	1 155	587
474175	422	Wiesenthau	1 669	827
474176		Wiesenttal, M	2 560	1 293
		Zusammen	113 228	56 000
		Zahl der Gemeinden: 29		
		Verwaltungsgemeinschaften im Lkr Forchheim		
	420	Ebermannstadt	8 118	4 052
	422	Gosberg	4 984	2 469
	423	Kirchehrenbach	6 110	3 043
	425	Effeltrich	4 199	2 095
	426	Dormitz	4 753	2 348
	427	Gräfenberg	6 886	3 447
<b>475</b>		<b>Lkr Hof</b>		
475112		Bad Steben, M	3 651	1 692
475113		Berg	2 642	1 316
475120		Döhlau	4 115	2 010
475123	430	Feilitzsch	2 941	1 478
475127	430	Gattendorf	1 199	591
475128		Geroldsgrün	3 225	1 575
475136		Helmbrechts, St	9 656	4 654
475137	428	Issigau	1 217	598
475141		Köditz	2 772	1 369
475142		Konradsreuth	3 621	1 820
475145	431	Leupoldsgrün	1 401	680
475146	428	Lichtenberg, St	1 142	545
475154		Münchberg, St	11 697	5 587
475156		Naila, St	8 464	3 990
475158		Oberkotzau, M	5 841	2 852
475161		Regnitzlosau	2 683	1 319
475162		Rehau, St	10 275	4 945
475165	431	Schauenstein, St	2 239	1 104

2. Einwohnerzahlen der Kreise und Gemeinden Bayerns am 31. März 2003 in regionaler Gliederung

Kreis- u.Gde- Schl.	VGem Schl	Gebiet	Einwohner	
			insge- samt	darunter männlich
475168		Schwarzenbach a.d.Saale, St	8 043	3 842
475169		Schwarzenbach a.Wald, St	5 420	2 647
475171		Selbitz, St	4 819	2 234
475174	432	Sparneck, M	1 821	887
475175		Stammbach, M	2 655	1 299
475181	430	Töpen	1 220	595
475182	430	Trogen	1 611	777
475184	432	Weißdorf	1 370	677
475189		Zell, M	2 289	1 107
		Zusammen	108 029	52 190
		Zahl der Gemeinden: 27		
		Verwaltungsgemeinschaften im Lkr Hof		
	428	Lichtenberg	2 359	1 143
	430	Feilitzsch	6 971	3 441
	431	Schauenstein	3 640	1 784
	432	Sparneck	3 191	1 564
<b>476</b>		<b>Lkr Kronach</b>		
476145		Kronach, St	18 315	8 867
476146		Küps, M	8 291	4 123
476152		Ludwigsstadt, St	3 847	1 883
476183		Marktrodach, M	4 101	2 046
476154	434	Mitwitz, M	3 080	1 512
476159		Nordhalben, M	2 177	1 059
476164		Pressig, M	4 342	2 109
476166	433	Reichenbach	832	392
476171	434	Schneckenlohe	1 194	580
476175		Steinbach a.Wald	3 546	1 731
476177		Steinwiesen, M	3 923	1 980
476178		Stockheim	5 303	2 606
476179		Tettau, M	2 545	1 267
476180	433	Teuschnitz, St	2 311	1 141
476182	433	Tschirn	616	290
476184		Wallenfels, St	3 168	1 533
476185		Weißbrunn	3 180	1 600
476189		Wilhelmsthal	4 127	2 016
		Zusammen	74 898	36 735
		Zahl der Gemeinden: 18		
		Verwaltungsgemeinschaften im Lkr Kronach		
	433	Teuschnitz	3 759	1 823
	434	Mitwitz	4 274	2 092
<b>477</b>		<b>Lkr Kulmbach</b>		
477117	436	Grafengehaig, M	1 066	536
477118	437	Guttenberg	586	288
477119	439	Harsdorf	1 079	524
477121		Himmelkron	3 501	1 628
477124	438	Kasendorf, M	2 555	1 243
477127	439	Ködnitz	1 712	826
477128		Kulmbach, GKSt	27 871	13 211

2. Einwohnerzahlen der Kreise und Gemeinden Bayerns am 31. März 2003 in regionaler Gliederung

Kreis- u.Gde- Schl.	VGem Schl	Gebiet	Einwohner	
			insge- samt	darunter männlich
477129	437	Kupferberg, St	1 132	573
477135	437	Ludwigschorgast, M	1 027	499
477136		Mainleus, M	6 817	3 408
477138	436	Marktleugast, M	3 673	1 820
477139		Marktschorgast, M	1 684	840
477142		Neudrossenfeld	3 924	1 944
477143		Neuenmarkt	3 209	1 551
477148		Presseck, M	2 234	1 070
477151	435	Rugendorf	1 061	519
477156	435	Stadtsteinach, St	3 551	1 710
477157		Thurnau, M	4 476	2 187
477158	439	Trebgast	1 715	858
477159	437	Untersteinach	1 990	978
477163		Wirsberg, M	2 045	969
477164	438	Wonsees, M	1 182	610
		Zusammen	78 090	37 792
		Zahl der Gemeinden: 22		
		Verwaltungsgemeinschaften im Lkr Kulmbach		
	435	Stadtsteinach	4 612	2 229
	436	Marktleugast	4 739	2 356
	437	Untersteinach	4 735	2 338
	438	Kasendorf	3 737	1 853
	439	Trebgast	4 506	2 208
<b>478</b>		<b>Lkr Lichtenfels</b>		
478111		Altenkunstadt	5 665	2 787
478165		Bad Staffelstein, St	10 642	5 185
478116		Burgkunstadt, St	7 003	3 274
478120		Ebensfeld, M	5 703	2 869
478127	446	Hochstadt a.Main	1 740	848
478139		Lichtenfels, St	21 584	10 455
478143	441	Marktgraitz, M	1 385	665
478144	446	Marktzeuln, M	1 776	914
478145		Michelau i.OFr.	6 969	3 471
478155	441	Redwitz a.d.Rodach	3 455	1 648
478176		Weismain, St	4 919	2 499
		Zusammen	70 841	34 615
		Zahl der Gemeinden: 11		
		Verwaltungsgemeinschaften im Lkr Lichtenfels		
	441	Redwitz a.d.Rodach	4 840	2 313
	446	Hochstadt-Marktzeuln	3 516	1 762
<b>479</b>		<b>Lkr Wunsiedel i.Fichtelgebirge</b>		
479112		Arzberg, St	6 340	3 054
479111	444	Bad Alexandersbad	1 304	566
479126	442	Höchstädt i.Fichtelgebirge	1 200	578
479127	443	Hohenberg a.d.Eger, St	1 549	741
479129		Kirchenlamitz, St	3 999	1 957
479135		Marktleuthen, St	3 772	1 851
479136		Marktrechwitz, GKSt	18 489	8 673

2. Einwohnerzahlen der Kreise und Gemeinden Bayerns am 31. März 2003 in regionaler Gliederung

Kreis- u.Gde- Schl.	VGem Schl	Gebiet	Einwohner	
			insge- samt	darunter männlich
479138	444	Nagel	1 994	981
479145		Röslau	2 519	1 216
479147	443	Schirnding, M	1 491	729
479150		Schönwald, St	3 805	1 791
479152		Selb, GKSt	17 555	8 300
479158	442	Thiersheim, M	2 152	1 073
479159	442	Thierstein, M	1 322	646
479161	444	Tröstau	2 662	1 317
479166		Weißensstadt, St	3 591	1 741
479169		Wunsiedel, St	10 346	4 995
		Zusammen	84 090	40 209
		Zahl der Gemeinden: 17		
		Verwaltungsgemeinschaften im Lkr Wunsiedel i.Fichtelgebirge		
	442	Thiersheim	4 674	2 297
	443	Schirnding	3 040	1 470
	444	Tröstau	5 960	2 864
<b>5</b>		<b>Reg.Bez. Mittelfranken</b>		
		<b>Kreisfreie Städte</b>		
561		Ansbach	40 570	19 242
562		Erlangen	102 051	49 649
563		Fürth	111 863	54 094
564		Nürnberg	493 236	237 630
565		Schwabach	38 600	18 620
		Zusammen	786 320	379 235
<b>571</b>		<b>Lkr Ansbach</b>		
571111	501	Adelshofen	966	477
571113		Arberg, M	2 284	1 140
571114		Aurach	2 952	1 470
571115		Bechhofen, M	6 377	3 204
571122	504	Bruckberg	1 420	766
571125	502	Buch a.Wald	965	497
571127		Burgoberbach	3 295	1 649
571128	507	Burk	1 197	586
571130		Colmberg, M	2 145	1 052
571132	507	Dentlein a.Forst, M	2 503	1 253
571134	502	Diebach	1 172	599
571135		Dietenhofen, M	5 625	2 834
571136		Dinkelsbühl, GKSt	11 613	5 581
571137	502	Dombühl, M	1 695	856
571139		Dürrwangen, M	2 659	1 343
571141	509	Ehingen	2 056	1 013
571145		Feuchtwangen, St	12 146	5 961
571146		Flachslanden, M	2 506	1 255
571152	501	Gepsattel	1 811	924
571154	509	Gerolfingen	1 042	496
571155	501	Geslau	1 405	700
571165		Heilsbronn, St	9 385	4 572

2. Einwohnerzahlen der Kreise und Gemeinden Bayerns am 31. März 2003 in regionaler Gliederung

Kreis- u.Gde- Schl.	VGem Schl	Gebiet	Einwohner	
			insge- samt	darunter männlich
571166		Herrieden, St	7 597	3 802
571169	501	Insingen	1 152	582
571170		Langfurth	2 174	1 068
571171		Lehrberg, M	3 114	1 523
571174		Leutershausen, St	5 613	2 761
571175		Lichtenau, M	3 786	1 850
571177		Merkendorf, St	2 749	1 384
571178	538	Mitteleschenbach	1 569	775
571179	508	Mönchsroth	1 629	794
571180		Neuendettelsau	7 687	3 425
571181	501	Neusitz	1 961	962
571183		Oberdachstetten	1 761	856
571188	501	Ohrenbach	652	332
571189	506	Ornbau, St	1 703	834
571190		Petersaurach	5 030	2 502
571192	509	Röckingen	754	371
571193		Rothenburg ob der Tauber, GKSt	11 511	5 447
571194	504	Rügland	1 191	598
571196		Sachsen b.Ansbach	3 301	1 655
571198	502	Schillingsfürst, St	2 828	1 377
571199		Schnelldorf	3 605	1 829
571200		Schopfloch, M	2 912	1 443
571205	501	Steinsfeld	1 293	632
571208	509	Unterschwaningen	926	467
571214		Wassertrüdingen, St	6 221	3 062
571216	506	Weidenbach, M	2 147	1 143
571217	504	Weihenzell	2 807	1 428
571218	508	Weiltingen, M	1 383	696
571222	502	Wettringen	963	497
571223	507	Wieseth	1 448	734
571224	508	Wilburgstetten	2 130	1 060
571225	501	Windelsbach	1 045	534
571226		Windsbach, St	6 204	3 190
571227	509	Wittelshofen	1 300	657
571228	502	Wörnitz	1 612	818
571229	538	Wolframs-Eschenbach, St	2 897	1 442
		Zusammen	183 874	90 758
		Zahl der Gemeinden: 58		
		Verwaltungsgemeinschaften im Lkr Ansbach		
	501	Rothenburg/Tauber	10 285	5 143
	502	Schillingsfürst	9 235	4 644
	504	Weihenzell	5 418	2 792
	506	Triesdorf	3 850	1 977
	507	Dentlein a.Forst	5 148	2 573
	508	Wilburgstetten	5 142	2 550
	509	Hesselberg	6 078	3 004
	538	Wolframs-Eschenbach	4 466	2 217
<b>572</b>		<b>Lkr Erlangen-Höchstadt</b>		
572111		Adelsdorf	7 110	3 600



2. Einwohnerzahlen der Kreise und Gemeinden Bayerns am 31. März 2003 in regionaler Gliederung

Kreis- u.Gde- Schl.	VGem Schl	Gebiet	Einwohner	
			insge- samt	darunter männlich
572114	512	Aurachtal	2 898	1 443
572115		Baiersdorf, St	7 006	3 451
572119		Bubenreuth	4 547	2 210
572120	514	Buckenhof	3 358	1 637
572121		Eckental, M	14 233	7 005
572126	510	Gremsdorf	1 503	918
572127	539	Großenseebach	2 388	1 179
572130		Hemhofen	5 345	2 611
572131		Heroldsberg, M	7 315	3 529
572132		Herzogenaurach, St	23 220	11 572
572133	539	Heßdorf	3 457	1 766
572135		Höchstadt a.d.Aisch, St	13 381	6 579
572137		Kalchreuth	3 030	1 473
572139	510	Lonnerstadt, M	1 935	967
572141	514	Marloffstein	1 614	814
572142		Möhrendorf	4 210	2 108
572143	510	Mühlhausen, M	1 669	849
572147	512	Oberreichenbach	1 204	614
572149		Röttenbach	4 657	2 313
572154	514	Spardorf	1 908	946
572158	514	Uttenreuth	4 644	2 293
572159	510	Vestenbergsreuth, M	1 596	799
572160	510	Wachenroth, M	2 158	1 115
572164		Weisendorf, M	6 147	3 061
		Zusammen	130 533	64 852
		Zahl der Gemeinden: 25		
		Verwaltungsgemeinschaften im Lkr Erlangen-Höchstadt		
	510	Höchstadt a.d.Aisch	8 861	4 648
	512	Aurachtal	4 102	2 057
	514	Uttenreuth	11 524	5 690
	539	Heßdorf	5 845	2 945
<b>573</b>		<b>Lkr Fürth</b>		
573111		Ammerndorf, M	2 125	1 015
573114		Cadolzburg, M	10 073	4 924
573115		Großhabersdorf	4 185	2 075
573120		Langenzenn, St	10 664	5 193
573122		Oberasbach, St	17 126	8 222
573123	540	Obermichelbach	2 940	1 461
573124		Puschendorf	2 196	1 038
573125		Roßtal, M	9 978	4 910
573126	517	Seukendorf	3 187	1 585
573127		Stein, St	13 926	6 579
573129	540	Tuchenbach	1 183	592
573130	517	Veitsbronn	6 271	3 061
573133		Wilhermsdorf, M	5 031	2 533
573134		Zirndorf, St	25 126	12 656
		Zusammen	114 011	55 844
		Zahl der Gemeinden: 14		
		Verwaltungsgemeinschaften im Lkr Fürth		

2. Einwohnerzahlen der Kreise und Gemeinden Bayerns am 31. März 2003 in regionaler Gliederung

Kreis- u.Gde- Schl.	VGem Schl	Gebiet	Einwohner	
			insge- samt	darunter männlich
	517	Veitsbronn	9 458	4 646
	540	Obermichelbach-Tuchen.	4 123	2 053
<b>575</b>		<b>Lkr Neustadt a.d.Aisch-Bad Windsheim</b>		
575112		Bad Windsheim, St	12 010	5 819
575113	521	Baudenbach, M	1 195	587
575115	524	Burgbernheim, St	3 052	1 509
575116		Burghaslach, M	2 493	1 253
575117	522	Dachsbach, M	1 700	851
575118	521	Diespeck	3 602	1 794
575119		Dietersheim	2 121	1 065
575121	520	Emskirchen, M	6 130	3 039
575122	519	Ergersheim	1 190	622
575124	524	Gallmersgarten	807	405
575125	522	Gerhardshofen	2 477	1 267
575127	519	Gollhofen	831	433
575128	521	Gutenstetten	1 384	697
575129	520	Hagenbüchach	1 231	622
575130	519	Hemmersheim	691	348
575133	524	Illesheim	894	446
575134	519	Ippesheim, M	1 131	580
575135		Ipsheim, M	2 178	1 091
575138	518	Langenfeld	1 043	533
575143	524	Marktbergel, M	1 668	865
575144	518	Markt Bibart, M	2 014	1 000
575145		Markt Erlbach, M	5 685	2 831
575146	519	Markt Nordheim, M	1 130	572
575147	518	Markt Taschendorf, M	1 095	580
575150	521	Münchsteinach	1 467	739
575152	525	Neuhof a.d.Zenn, M	2 040	1 025
575153		Neustadt a.d.Aisch, St	12 436	5 984
575155	519	Oberickelsheim	727	367
575156		Obernzenn, M	2 691	1 322
575157	518	Oberscheinfeld, M	1 311	660
575161	518	Scheinfeld, St	4 797	2 370
575163	519	Simmershofen	997	514
575165	518	Sugenheim, M	2 403	1 225
575166	525	Trautskirchen	1 357	668
575167	522	Uehlfeld, M	2 882	1 462
575168	519	Uffenheim, St	6 370	3 063
575179	519	Weigenheim	1 007	530
575181	520	Wilhelmsdorf	1 324	668
		Zusammen	99 561	49 406
		Zahl der Gemeinden: 38		
		Verwaltungsgemeinschaften im Lkr Neustadt a.d.Aisch-Bad Windsheim		
	518	Scheinfeld	12 663	6 368
	519	Uffenheim	14 074	7 029
	520	Emskirchen	8 685	4 329
	521	Diespeck	7 648	3 817
	522	Uehlfeld	7 059	3 580

2. Einwohnerzahlen der Kreise und Gemeinden Bayerns am 31. März 2003 in regionaler Gliederung

Kreis- u.Gde- Schl.	VGem Schl	Gebiet	Einwohner	
			insge- samt	darunter männlich
	524	Burgbernheim	6 421	3 225
	525	Neuhof a.d.Zenn	3 397	1 693
<b>574</b>		<b>Lkr Nürnberger Land</b>		
574111	528	Alfeld	1 192	597
574112		Altdorf b.Nürnberg, St	15 250	7 487
574117		Burgthann	11 480	5 625
574120	529	Engelthal	1 108	547
574123		Feucht, M	13 642	6 923
574128	528	Happurg	3 802	1 889
574129	527	Hartenstein	1 505	778
574131	529	Henfenfeld	1 857	916
574132		Hersbruck, St	12 404	6 030
574135		Kirchensittenbach	2 203	1 073
574138		Lauf a.d.Pegnitz, St	26 025	12 490
574139		Leinburg	6 364	3 136
574140		Neuhaus a.d.Pegnitz, M	2 958	1 493
574141		Neunkirchen a.Sand	4 736	2 319
574145	529	Offenhausen	1 631	817
574146		Ottensoos	2 016	1 012
574147		Pommelsbrunn	5 426	2 673
574150		Reichenschwand	2 291	1 131
574152		Röthenbach a.d.Pegnitz, St	12 183	5 794
574154		Rückersdorf	4 435	2 117
574155		Schnaittach, M	8 227	4 051
574156		Schwaig b.Nürnberg	8 463	4 043
574157		Schwarzenbruck	8 662	4 251
574158		Simmelsdorf	3 311	1 680
574160	527	Velden, St	1 851	906
574161	527	Vorra	1 855	875
574164		Winkelhaid	3 897	1 880
		Zusammen	168 774	82 533
		Zahl der Gemeinden: 27		
		Verwaltungsgemeinschaften im Lkr Nürnberger Land		
	527	Velden	5 211	2 559
	528	Happurg	4 994	2 486
	529	Henfenfeld	4 596	2 280
<b>576</b>		<b>Lkr Roth</b>		
576111		Abenberg, St	5 550	2 696
576113		Allersberg, M	8 067	3 993
576117		Büchenbach	5 270	2 641
576121		Georgensgmünd	6 506	3 171
576122		Greding, St	7 287	3 657
576126		Heideck, St	4 950	2 495
576127		Hilpoltstein, St	12 891	6 485
576128		Kammerstein	2 711	1 347
576137		Rednitzhembach	6 825	3 344
576141		Röttenbach	2 882	1 447
576142		Rohr	3 268	1 647

2. Einwohnerzahlen der Kreise und Gemeinden Bayerns am 31. März 2003 in regionaler Gliederung

Kreis- u.Gde- Schl.	VGem Schl	Gebiet	Einwohner	
			insge- samt	darunter männlich
576143		Roth, St	24 982	12 258
576132		Schwanstetten, M	7 486	3 616
576147		Spalt, St	5 157	2 552
576148		Thalmässing, M	5 365	2 686
576151		Wendelstein, M	16 156	7 915
		Zusammen	125 353	61 950
		Zahl der Gemeinden: 16		
<b>577</b>		<b>Lkr Weißenburg-Gunzenhausen</b>		
577111	532	Absberg, M	1 324	611
577113	533	Alesheim	1 009	495
577115	535	Bergen	1 129	557
577120	535	Burgsalach	1 196	610
577122	533	Dittenheim	1 768	911
577125	534	Ellingen, St	3 675	1 825
577127	534	Ettenstatt	874	442
577133	536	Gnotzheim, M	884	442
577136		Gunzenhausen, St	16 560	7 873
577138	532	Haundorf	2 628	1 352
577140	536	Heidenheim, M	2 643	1 352
577141	534	Höttingen	1 257	614
577148		Langenaltheim	2 464	1 244
577149	533	Markt Berolzheim, M	1 357	651
577150	533	Meinheim	891	446
577114		Muhr a.See	2 152	1 038
577151	535	Nennslingen, M	1 446	755
577158		Pappenheim, St	4 493	2 221
577159	532	Pfofeld	1 594	802
577161		Pleinfeld, M	7 520	3 704
577162		Polsingen	2 005	1 116
577163	535	Raitenbuch	1 174	616
577168		Solnhofen	1 893	942
577172	532	Theilenhofen	1 195	597
577173		Treuchtlingen, St	13 263	6 501
577177		Weißenburg i.Bay., GKSt	17 753	8 513
577179	536	Westheim	1 204	600
		Zusammen	95 351	46 830
		Zahl der Gemeinden: 27		
		Verwaltungsgemeinschaften im Lkr Weißenburg-Gunzenhausen		
	532	Gunzenhausen	6 741	3 362
	533	Altmühltal	5 025	2 503
	534	Ellingen	5 806	2 881
	535	Nennslingen	4 945	2 538
	536	Hahnenkamm	4 731	2 394
<b>6</b>		<b>Reg.Bez. Unterfranken</b>		
		<b>Kreisfreie Städte</b>		
661		Aschaffenburg	68 703	32 980
662		Schweinfurt	54 716	26 066

2. Einwohnerzahlen der Kreise und Gemeinden Bayerns am 31. März 2003 in regionaler Gliederung

Kreis- u.Gde- Schl.	VGem Schl	Gebiet	Einwohner	
			insge- samt	darunter männlich
663		Würzburg	131 353	60 676
		Zusammen	254 772	119 722
<b>671</b>		<b>Lkr Aschaffenburg</b>		
671111		Alzenau i.UFr., St	19 030	9 568
671112		Bessenbach	5 813	2 873
671113	604	Blankenbach	1 648	837
671160	603	Dambach	1 935	980
671119		Geiselbach	2 108	1 039
671120		Glattbach	3 510	1 729
671121		Goldbach, M	10 060	4 878
671122		Großostheim, M	16 274	8 094
671124		Haibach	8 392	4 045
671126	602	Heigenbrücken	2 431	1 210
671127	603	Heimbuchenthal	2 241	1 106
671128	602	Heinrichsthal	949	459
671130		Hösbach, M	13 254	6 583
671133		Johannesberg	3 833	1 886
671134		Kahl a.Main	7 141	3 510
671114		Karlstein a.Main	8 189	4 008
671135	604	Kleinkahl	1 884	933
671136		Kleinostheim	8 182	4 023
671138	604	Krombach	2 187	1 105
671139		Laufach	5 286	2 671
671140		Mainaschaff	8 418	4 165
671141	603	Mespelbrunn	2 340	1 176
671143		Mömbris, M	12 332	6 125
671148		Rothenbuch	1 907	963
671150		Sailauf	3 762	1 858
671152	604	Schöllkrippen, M	3 805	1 841
671153	604	Sommerkahl	1 196	580
671155		Stockstadt a.Main, M	7 498	3 765
671156		Waldaschaff	4 068	1 992
671157		Weibersbrunn	2 119	1 052
671159	604	Westerngrund	1 956	1 001
671162	604	Wiesen	1 127	552
		Zusammen	174 875	86 607
		Zahl der Gemeinden: 32		
		Verwaltungsgemeinschaften im Lkr Aschaffenburg		
	602	Heigenbrücken	3 380	1 669
	603	Mespelbrunn	6 516	3 262
	604	Schöllkrippen	13 803	6 849
<b>672</b>		<b>Lkr Bad Kissingen</b>		
672111	608	Aura a.d.Saale	871	425
672112		Bad Bocklet, M	4 628	2 283
672113		Bad Brückenau, St	7 461	3 504
672114		Bad Kissingen, GKSt	21 525	9 679
672117		Burkardroth, M	7 902	3 928
672121	607	Elfershausen, M	3 030	1 503

2. Einwohnerzahlen der Kreise und Gemeinden Bayerns am 31. März 2003 in regionaler Gliederung

Kreis- u.Gde- Schl.	VGem Schl	Gebiet	Einwohner	
			insge- samt	darunter männlich
672122	608	Euerdorf, M	1 697	842
672124	607	Fuchsstadt	1 849	934
672126	606	Geroda, M	979	489
672127		Hammelburg, St	11 907	5 917
672131	609	Maßbach, M	4 893	2 481
672134		Motten	1 965	972
672135		Münnerstadt, St	8 198	4 186
672136		Nüdlingen	4 247	2 123
672138	606	Oberleichtersbach	2 087	1 022
672139		Oberthulba, M	5 150	2 529
672140		Oerlenbach	5 295	2 589
672142	608	Ramsthal	1 196	593
672143	609	Rannungen	1 248	625
672145	606	Riedenberg	1 119	577
672149	606	Schondra, M	1 777	901
672155	608	Sulzthal, M	939	460
672157	609	Thundorf i.UFr.	1 184	577
672161		Wartmannsroth	2 327	1 168
672163		Wildflecken, M	3 511	1 705
672166		Zeitlofs, M	2 292	1 150
		Zusammen	109 277	53 162
		Zahl der Gemeinden: 26		
		Verwaltungsgemeinschaften im Lkr Bad Kissingen		
	606	Bad Brückenau	5 962	2 989
	607	Elfershausen	4 879	2 437
	608	Euerdorf	4 703	2 320
	609	Maßbach	7 325	3 683
<b>674</b>		<b>Lkr Haßberge</b>		
674111	612	Aidhausen	1 926	997
674118	610	Breitbrunn	1 071	547
674120	612	Bundorf	976	502
674121	612	Burgpreppach, M	1 528	770
674129	610	Ebelsbach	4 045	1 997
674130	611	Ebern, St	7 499	3 724
674133		Eltmann, St	5 545	2 769
674223	612	Ermershausen	613	328
674139	613	Gädheim	1 293	643
674147		Haßfurt, St	13 428	6 564
674149	612	Hofheim i.UFr., St	5 231	2 570
674160	610	Kirchlauter	1 453	729
674163		Knetzgau	6 511	3 271
674164		Königsberg i.Bay., St	3 782	1 872
674171		Maroldsweisach, M	3 840	1 999
674159		Oberaurach	4 384	2 231
674184	611	Pfarrweisach	1 601	816
674187		Rauhenebrach	3 210	1 657
674190	611	Rentweinsdorf, M	1 589	790
674153	612	Riedbach	1 748	885
674195		Sand a.Main	3 166	1 583

2. Einwohnerzahlen der Kreise und Gemeinden Bayerns am 31. März 2003 in regionaler Gliederung

Kreis- u.Gde- Schl.	VGem Schl	Gebiet	Einwohner	
			insge- samt	darunter männlich
674201	610	Stettfeld	1 268	644
674180	613	Theres	2 785	1 381
674210		Unternerzbach	1 836	886
674219	613	Wonfurt	1 947	975
674221		Zeil a.Main, St	6 023	2 966
		Zusammen	88 298	44 096
		Zahl der Gemeinden: 26		
		Verwaltungsgemeinschaften im Lkr Haßberge		
	610	Ebelsbach	7 837	3 917
	611	Ebern	10 689	5 330
	612	Hofheim i.UFr.	12 022	6 052
	613	Theres	6 025	2 999
<b>675</b>		<b>Lkr Kitzingen</b>		
675111	614	Abtswind, M	785	379
675112	617	Albertshofen	2 097	1 049
675113	617	Biebelried	1 174	597
675114	617	Buchbrunn	975	479
675116	614	Castell	799	405
675117		Dettelbach, St	6 839	3 375
675127		Geiselwind, M	2 391	1 200
675131	615	Großlangheim, M	1 555	781
675139	616	Iphofen, St	4 461	2 224
675141		Kitzingen, GKSt	21 431	10 097
675142	615	Kleinlangheim, M	1 655	834
675144		Mainbernheim, St	2 323	1 142
675146	617	Mainstockheim	1 805	906
675147	618	Marktbreit, St	3 701	1 900
675148	616	Markt Einersheim, M	1 207	597
675149	618	Marktsteft, St	1 715	860
675150	618	Martinsheim	1 022	501
675155	619	Nordheim a.Main	1 006	518
675156	618	Obernbreit, M	1 803	871
675158		Prichsenstadt, St	3 215	1 610
675161	616	Rödelsee	1 571	759
675162	614	Rüdenhausen, M	821	400
675165		Schwarzach a.Main, M	3 540	1 943
675166	618	Segnitz	875	436
675167	618	Seinsheim, M	1 108	572
675169	619	Sommerach	1 392	681
675170	617	Sulzfeld a.Main	1 282	630
675174	619	Volkach, St	9 419	4 701
675177	615	Wiesenbronn	968	492
675178	614	Wiesentheid, M	4 794	2 469
675179	616	Willanzheim, M	1 569	817
		Zusammen	89 298	44 225
		Zahl der Gemeinden: 31		
		Verwaltungsgemeinschaften im Lkr Kitzingen		
	614	Wiesentheid	7 199	3 653
	615	Großlangheim	4 178	2 107

2. Einwohnerzahlen der Kreise und Gemeinden Bayerns am 31. März 2003 in regionaler Gliederung

Kreis- u.Gde- Schl.	VGem Schl	Gebiet	Einwohner	
			insge- samt	darunter männlich
	616	Iphofen	8 808	4 397
	617	Kitzingen	7 333	3 661
	618	Marktbreit	10 224	5 140
	619	Volkach	11 817	5 900
<b>677</b>		<b>Lkr Main-Spessart</b>		
677114		Arnstein, St	8 388	4 196
677116	622	Aura i.Sinngrund	1 084	524
677119	621	Birkenfeld	2 165	1 086
677120	621	Bischbrunn	1 919	946
677122	622	Burgsinn, M	2 695	1 386
677125	621	Erlenbach b.Marktheidenfeld	2 393	1 198
677126	621	Esselbach	2 032	963
677127		Eußenheim	3 384	1 691
677128	622	Fellen	959	471
677129		Frammersbach, M	4 856	2 418
677131		Gemünden a.Main, St	11 448	5 563
677132	623	Gössenheim	1 281	639
677133	623	Gräfendorf	1 481	746
677135	621	Hafenlohr	1 855	945
677137	620	Hasloch	1 398	698
677142	625	Himmelstadt	1 754	874
677146	621	Karbach, M	1 369	711
677148		Karlstadt, St	15 261	7 557
677149	623	Karsbach	1 823	885
677151	620	Kreuzwertheim, M	3 927	1 953
677155		Lohr a.Main, St	16 222	8 049
677157		Marktheidenfeld, St	11 016	5 375
677159	622	Mittelsinn	962	476
677164	624	Neuendorf	902	463
677165	656	Neuhütten	1 269	629
677166	624	Neustadt a.Main	1 363	634
677169	622	Obersinn, M	1 087	542
677170	656	Partenstein	2 860	1 412
677172	624	Rechtenbach	1 067	557
677175	625	Retzstadt	1 628	805
677177		Rieneck, St	2 128	1 059
677178	621	Roden	1 072	562
677181	621	Rothenfels, St	1 044	526
677182	620	Schollbrunn	918	465
677186	624	Steinfeld	2 284	1 152
677189	625	Thüngen, M	1 384	701
677154		Triefenstein, M	4 371	2 209
677193	621	Urspringen	1 343	673
677200	656	Wiesthal	1 451	717
677203	625	Zellingen, M	6 457	3 180
		Zusammen	132 300	65 636
		Zahl der Gemeinden: 40		
		Verwaltungsgemeinschaften im Lkr Main-Spessart		
	620	Kreuzwertheim	6 243	3 116



2. Einwohnerzahlen der Kreise und Gemeinden Bayerns am 31. März 2003 in regionaler Gliederung

Kreis- u.Gde- Schl.	VGem Schl	Gebiet	Einwohner	
			insge- samt	darunter männlich
	621	Marktheidenfeld	15 192	7 610
	622	Burgsinn	6 787	3 399
	623	Gemünden a.Main	4 585	2 270
	624	Lohr a.Main	5 616	2 806
	625	Zellingen	11 223	5 560
	656	Partenstein	5 580	2 758
<b>676</b>		<b>Lkr Miltenberg</b>		
676111	632	Altenbuch	1 342	671
676112		Amorbach, St	4 224	2 010
676116	626	Bürgstadt, M	4 314	2 162
676117		Collenberg	2 672	1 339
676118		Dorfprozelten	1 939	979
676119		Eichenbühl	2 737	1 372
676121		Elsenfeld, M	8 865	4 375
676122		Erlenbach a.Main, St	10 040	4 980
676123		Eschau, M	4 098	2 073
676124		Faulbach	2 805	1 416
676125		Großheubach, M	5 133	2 514
676126		Großwallstadt	4 035	2 023
676128	630	Hausen	2 009	1 006
676131		Kirchzell, M	2 422	1 250
676132	627	Kleinheubach, M	3 466	1 738
676133	630	Kleinwallstadt, M	5 831	2 899
676134		Klingenberg a.Main, St	6 302	3 119
676135	627	Laudenbach	1 429	729
676136		Leidersbach	4 945	2 465
676139		Miltenberg, St	9 742	4 769
676140		Mömlingen	5 042	2 519
676141	631	Mönchberg, M	2 558	1 266
676143	626	Neunkirchen	1 549	816
676144		Niedernberg	4 813	2 439
676145		Obernburg a.Main, St	8 838	4 376
676151	631	Röllbach	1 660	837
676153	627	Rüdenau	859	422
676156		Schneeberg, M	1 894	970
676158	632	Stadtprozelten, St	1 759	919
676160		Sulzbach a.Main, M	6 970	3 462
676165		Weilbach, M	2 338	1 167
676169		Wörth a.Main, St	4 975	2 451
		Zusammen	131 605	65 533
		Zahl der Gemeinden: 32		
		Verwaltungsgemeinschaften im Lkr Miltenberg		
	626	Erfstal	5 863	2 978
	627	Kleinheubach	5 754	2 889
	630	Kleinwallstadt	7 840	3 905
	631	Mönchberg	4 218	2 103
	632	Stadtprozelten	3 101	1 590
<b>673</b>		<b>Lkr Rhön-Grabfeld</b>		

2. Einwohnerzahlen der Kreise und Gemeinden Bayerns am 31. März 2003 in regionaler Gliederung

Kreis- u.Gde- Schl.	VGem Schl	Gebiet	Einwohner	
			insge- samt	darunter männlich
673113	634	Aubstadt	783	389
673141		Bad Königshofen i.Grabfeld, St	6 974	3 454
673114		Bad Neustadt a.d.Saale, St	16 048	7 789
673116		Bastheim	2 641	1 592
673117		Bischofsheim a.d.Rhön, St	5 204	2 596
673186	635	Burglauer	1 687	859
673123	637	Fladungen, St	2 357	1 176
673126	634	Großbardorf	1 004	524
673127	640	Großeibstadt	1 220	593
673129	637	Hausen	761	406
673130	633	Hendungen	1 048	538
673131	634	Herbstadt	670	322
673133	638	Heustreu	1 333	663
673134	634	Höchheim	1 260	658
673135	635	Hohenroth	3 671	1 853
673136	638	Hollstadt	1 671	807
673142	633	Mellrichstadt, St	6 269	3 117
673146	635	Niederlauer	1 850	918
673147	637	Nordheim v.d.Rhön	1 207	581
673149		Oberelsbach, M	2 984	1 498
673151	633	Oberstreu	1 700	864
673153	639	Ostheim v.d.Rhön, St	3 706	1 854
673156	635	Rödelmaier	932	467
673160	640	Saal a.d.Saale, M	1 587	795
673161	635	Salz	2 214	1 077
673162		Sandberg	2 889	1 453
673163	635	Schönau a.d.Brend	1 385	701
673167	639	Sondheim v.d.Rhön	1 118	550
673170	633	Stockheim	1 146	552
673171	635	Strahlungen	936	480
673172	634	Sulzdorf a.d.Lederhecke	1 266	656
673173	634	Sulzfeld	1 815	929
673174	634	Trappstadt, M	1 047	558
673175	638	Unsleben	963	491
673182	639	Willmars	699	347
673183	638	Wollbach	1 270	596
673184	640	Wülfershausen a.d.Saale	1 505	775
		Zusammen	86 820	43 478
		Zahl der Gemeinden: 37		
		Verwaltungsgemeinschaften im Lkr Rhön-Grabfeld		
	633	Mellrichstadt	10 163	5 071
	634	Bad Königshofen/Grabf.	7 845	4 036
	635	Bad Neustadt a.d.Saale	12 675	6 355
	637	Fladungen	4 325	2 163
	638	Heustreu	5 237	2 557
	639	Ostheim v.d.Rhön	5 523	2 751
	640	Saal a.d.Saale	4 312	2 163
<b>678</b>		<b>Lkr Schweinfurt</b>		
678115		Bergheimfeld	5 051	2 533

2. Einwohnerzahlen der Kreise und Gemeinden Bayerns am 31. März 2003 in regionaler Gliederung

Kreis- u.Gde- Schl.	VGem Schl	Gebiet	Einwohner	
			insge- samt	darunter männlich
678122	642	Dingolshausen	1 256	644
678123		Dittelbrunn	7 568	3 774
678124	642	Donnersdorf	1 883	929
678128		Euerbach	3 120	1 541
678130	642	Frankenwinheim	972	495
678132		Geldersheim	2 655	1 283
678134	642	Gerolzhofen, St	6 897	3 325
678135		Gochsheim	6 646	3 213
678136		Grafenrheinfeld	3 363	1 669
678138		Grettstadt	4 190	2 108
678150		Kolitzheim	5 722	2 879
678153	642	Lülsfeld	833	407
678157	642	Michelau i.Steigerwald	1 164	573
678160		Niederwerrn	7 922	3 840
678164	642	Oberschwarzach, M	1 450	756
678168		Poppenhausen	4 115	2 039
678170		Röthlein	4 811	2 392
678174		Schonungen	8 233	4 093
678175	643	Schwanfeld	2 001	1 025
678176		Schwebheim	4 084	2 041
678178		Sennfeld	4 084	1 984
678181		Stadtlauringen, M	4 477	2 211
678183	642	Sulzheim	2 046	1 036
678186		Üchtelhausen	4 065	2 051
678190		Waigolshausen	2 924	1 487
678192		Wasserlosen	3 528	1 816
678193		Werneck, M	10 682	5 333
678196	643	Wipfeld	1 160	553
		Zusammen	116 902	58 030
		Zahl der Gemeinden: 29		
		Verwaltungsgemeinschaften im Lkr Schweinfurt		
	642	Gerolzhofen	16 501	8 165
	643	Schwanfeld	3 161	1 578
<b>679</b>		<b>Lkr Würzburg</b>		
679165	651	Altertheim	2 160	1 074
679114	644	Aub, St	1 689	886
679117	645	Bergtheim	3 390	1 667
679118	654	Bieberehren	1 008	514
679122	648	Bütthard, M	1 302	649
679124	646	Eibelstadt, St	2 884	1 410
679167	647	Eisenheim, M	1 314	642
679126		Eisingen	3 561	1 803
679128	652	Erlabrunn	1 573	774
679130	647	Estenfeld	4 767	2 340
679131	646	Frickenhausen a.Main, M	1 291	650
679134		Gaukönigshofen	2 303	1 189
679135	644	Gelchsheim, M	859	443
679136		Gerbrunn	6 198	2 967
679137	650	Geroldshausen	1 223	611

2. Einwohnerzahlen der Kreise und Gemeinden Bayerns am 31. März 2003 in regionaler Gliederung

Kreis- u.Gde- Schl.	VGem Schl	Gebiet	Einwohner	
			insge- samt	darunter männlich
679138	648	Giebelstadt, M	4 359	2 196
679141	655	Greußenheim	1 627	841
679142		Güntersleben	4 536	2 269
679143		Hausen b.Würzburg	2 272	1 153
679144	649	Helmstadt, M	2 642	1 361
679146	655	Hettstadt	3 832	1 869
679147		Höchberg, M	9 397	4 569
679149	649	Holzkirchen	960	493
679153	650	Kirchheim	2 193	1 114
679154	651	Kist	2 518	1 256
679155		Kleinrinderfeld	2 074	1 037
679156		Kürnach	4 230	2 080
679200		Leinach	3 268	1 654
679161	652	Margetshöchheim	3 279	1 587
679164		Neubrunn, M	2 398	1 196
679169	645	Oberpleichfeld	1 073	568
679170		Ochsenfurt, St	11 602	5 604
679174	647	Prosselsheim	1 180	605
679175		Randersacker, M	3 413	1 675
679176		Reichenberg, M	4 030	2 008
679177	649	Remlingen, M	1 522	765
679179	654	Riedenheim	804	439
679180		Rimpar, M	7 756	3 832
679182	654	Röttingen, St	1 726	865
679185		Rottendorf	5 155	2 503
679187	646	Sommerhausen, M	1 661	794
679188	644	Sonderhofen	854	442
679192	654	Tauberrettersheim	836	409
679193		Theilheim	2 328	1 147
679194		Thüngersheim	2 744	1 375
679196	649	Uettingen	1 878	936
679201		Unterpleichfeld	2 788	1 374
679202		Veitshöchheim	10 111	4 975
679204		Waldbrunn	2 535	1 266
679205		Waldbüttelbrunn	4 925	2 449
679206	646	Winterhausen, M	1 549	775
679209		Zell a.Main, M	4 082	1 953
		Zusammen	159 659	79 053
		Zahl der Gemeinden: 52		
		Verwaltungsgemeinschaften im Lkr Würzburg		
	644	Aub	3 402	1 771
	645	Bergtheim	4 463	2 235
	646	Eibelstadt	7 385	3 629
	647	Estenfeld	7 261	3 587
	648	Giebelstadt	5 661	2 845
	649	Helmstadt	7 002	3 555
	650	Kirchheim	3 416	1 725
	651	Kist	4 678	2 330
	652	Margetshöchheim	4 852	2 361
	654	Röttingen	4 374	2 227

2. Einwohnerzahlen der Kreise und Gemeinden Bayerns am 31. März 2003 in regionaler Gliederung

Kreis- u.Gde- Schl.	VGem Schl	Gebiet	Einwohner	
			insge- samt	darunter männlich
	655	Hettstadt	5 459	2 710
<b>7</b>		<b>Reg.Bez. Schwaben</b>		
		<b>Kreisfreie Städte</b>		
761		Augsburg	258 988	124 219
762		Kaufbeuren	42 647	20 209
763		Kempten (Allgäu)	61 521	29 196
764		Memmingen	41 117	19 789
		Zusammen	404 273	193 413
<b>771</b>		<b>Lkr Aichach-Friedberg</b>		
771111	704	Adelzhausen	1 504	773
771112		Affing	5 093	2 565
771113		Aichach, St	20 682	10 055
771114	701	Aindling, M	4 314	2 219
771176	771	Baar (Schwaben)	1 162	577
771122	704	Dasing	5 248	2 659
771129	704	Eurasburg	1 604	799
771130		Friedberg, St	29 316	14 377
771140		Hollenbach	2 386	1 214
771141		Inchenhofen, M	2 363	1 179
771142		Kissing	10 850	5 412
771144	703	Kühbach, M	3 935	1 947
771145		Merching	3 060	1 501
771146	705	Mering, M	12 339	6 071
771149	704	Obergriesbach	1 947	993
771155	701	Petersdorf	1 702	847
771156	771	Pöttmes, M	6 234	3 110
771158		Rehling	2 369	1 211
771160		Ried	2 912	1 466
771162	703	Schiltberg	1 766	892
771163	705	Schmiechen	1 139	578
771165	704	Sielenbach	1 469	747
771168	705	Steindorf	935	479
771169	701	Todtenweis	1 375	672
		Zusammen	125 704	62 343
		Zahl der Gemeinden: 24		
		Verwaltungsgemeinschaften im Lkr Aichach-Friedberg		
	701	Aindling	7 391	3 738
	703	Kühbach	5 701	2 839
	704	Dasing	11 772	5 971
	705	Mering	14 413	7 128
	771	Pöttmes	7 396	3 687
<b>772</b>		<b>Lkr Augsburg</b>		
772111		Adelsried	2 266	1 091
772114	706	Allmannshofen	837	426
772115		Altenmünster	3 856	1 919
772117		Aystetten	3 068	1 475

2. Einwohnerzahlen der Kreise und Gemeinden Bayerns am 31. März 2003 in regionaler Gliederung

Kreis- u.Gde- Schl.	VGem Schl	Gebiet	Einwohner	
			insge- samt	darunter männlich
772121		Biberbach, M	3 499	1 738
772125		Bobingen, St	16 598	8 098
772126	707	Bonstetten	1 152	565
772130		Diedorf, M	10 176	4 937
772131		Dinkelscherben, M	6 765	3 389
772134	706	Ehingen	985	504
772136	706	Ellgau	974	511
772137	707	Emersacker	1 402	715
772141		Fischach, M	4 689	2 322
772145		Gablingen	4 752	2 442
772147		Gersthofen, St	20 027	9 720
772148	708	Gessertshausen	4 335	2 129
772149		Graben	3 206	1 608
772151	710	Großaitingen	4 705	2 323
772156	707	Heretsried	1 041	524
772157	712	Hiltensfingen	1 511	748
772159		Horgau	2 482	1 283
772160	710	Kleinaitingen	1 543	995
772162	711	Klosterlechfeld	2 374	1 075
772163		Königsbrunn, St	27 258	13 431
772166	706	Kühlenthal	779	405
772167		Kutzenhausen	2 507	1 235
772168	709	Langenneufnach	1 685	855
772170	712	Langerringen	3 786	1 879
772171		Langweid a. Lech	7 413	3 693
772177		Meitingen, M	11 103	5 447
772178	709	Mickhausen	1 329	669
772179	709	Mittelneufnach	1 094	549
772184		Neusäß, St	21 869	10 505
772185	706	Nordendorf	2 253	1 102
772186	710	Oberottmarshausen	1 571	764
772197	709	Scherstetten	995	494
772200		Schwabmünchen, St	13 045	6 362
772202		Stadtbergen, M	14 656	6 946
772207		Thierhaupten, M	3 786	1 930
772209	711	Untermeitingen	6 368	3 134
772211	708	Ustersbach	1 189	568
772214	709	Walkertshofen	1 125	547
772215		Wehringen	2 863	1 467
772216	707	Welden, M	3 585	1 766
772217	706	Westendorf	1 462	743
772223		Zusmarshausen, M	6 174	3 116
		Zusammen	240 138	118 144
		Zahl der Gemeinden: 46		
		Verwaltungsgemeinschaften im Lkr Augsburg		
	706	Nordendorf	7 290	3 691
	707	Welden	7 180	3 570
	708	Gessertshausen	5 524	2 697
	709	Stauden	6 228	3 114
	710	Großaitingen	7 819	4 082

2. Einwohnerzahlen der Kreise und Gemeinden Bayerns am 31. März 2003 in regionaler Gliederung

Kreis- u.Gde- Schl.	VGem Schl	Gebiet	Einwohner	
			insge- samt	darunter männlich
	711	Lechfeld	8 742	4 209
	712	Langerringen	5 297	2 627
<b>773</b>		<b>Lkr Dillingen a.d.Donau</b>		
773111	719	Aislingen, M	1 387	719
773112	714	Bachhagel	2 389	1 199
773113	713	Bächingen a.d.Brenz	1 293	650
773116	718	Binswangen	1 312	670
773117		Bissingen, M	3 644	1 839
773119	716	Blindheim	1 696	869
773122		Buttenwiesen	5 710	2 927
773125		Dillingen a.d.Donau, GKSt	18 619	9 080
773150	716	Finningen	1 605	822
773133	719	Glött	1 121	518
773136	713	Gundelfingen a.d.Donau, St	7 868	3 851
773137	713	Haunsheim	1 607	797
773139	716	Höchstädt a.d.Donau, St	6 751	3 301
773140	719	Holzheim	3 774	1 923
773143	718	Laugna	1 550	806
773144		Lauingen (Donau), St	10 953	5 136
773146	716	Lutzingen	972	494
773153	713	Medlingen	975	506
773147	715	Mödingen	1 367	672
773164	716	Schwenningen	1 472	745
773170	714	Syrgenstein	3 541	1 751
773179	718	Villenbach	1 235	618
773182	718	Wertingen, St	8 747	4 355
773183	715	Wittislingen, M	2 411	1 172
773186	715	Ziertheim	1 034	507
773187	714	Zöschingen	752	362
773188	718	Zusamaltheim	1 277	655
		Zusammen	95 062	46 944
		Zahl der Gemeinden: 27		
		Verwaltungsgemeinschaften im Lkr Dillingen a.d.Donau		
	713	Gundelfingen a.d.Donau	11 743	5 804
	714	Syrgenstein	6 682	3 312
	715	Wittislingen	4 812	2 351
	716	Höchstädt a.d.Donau	12 496	6 231
	718	Wertingen	14 121	7 104
	719	Holzheim	6 282	3 160
<b>779</b>		<b>Lkr Donau-Ries</b>		
779111	722	Alerheim	1 676	872
779112	722	Amerdingen	871	428
779115		Asbach-Bäumenheim	4 205	2 100
779117	721	Auhausen	1 106	567
779126	724	Buchdorf	1 533	796
779129	724	Daiting	763	403
779130	722	Deiningen	2 008	990
779131		Donauwörth, GKSt	18 255	8 885

2. Einwohnerzahlen der Kreise und Gemeinden Bayerns am 31. März 2003 in regionaler Gliederung

Kreis- u.Gde- Schl.	VGem Schl	Gebiet	Einwohner	
			insge- samt	darunter männlich
779136	722	Ederheim	1 127	570
779138	721	Ehingen a.Ries	818	409
779146	722	Forheim	585	302
779147		Fremdingen	2 255	1 106
779148	723	Fünfstetten	1 370	681
779149	725	Genderkingen	1 156	598
779154	721	Hainsfarth	1 476	731
779155		Harburg (Schwabens), St	5 768	2 885
779162	722	Hohenaltheim	622	315
779163	725	Holzheim	1 163	607
779167	723	Huisheim	1 665	853
779169		Kaisheim, M	4 244	2 550
779176	720	Maihingen	1 239	632
779177	720	Marktoffingen	1 373	704
779178		Marxheim	2 619	1 399
779180	721	Megesheim	891	440
779181		Mertingen	3 672	1 846
779184	722	Mönchsdeggingen	1 502	755
779185		Möttingen	2 504	1 271
779186	724	Monheim, St	4 943	2 477
779187	725	Münster	1 033	522
779188	721	Munningen	1 832	945
779192	725	Niederschönenfeld	1 365	772
779194		Nördlingen, GKSt	19 629	9 480
779196		Oberndorf a.Lech	2 349	1 179
779197	721	Oettingen i.Bay., St	5 355	2 617
779198	723	Otting	796	386
779201	725	Rain, St	8 371	4 105
779203	722	Reimlingen	1 340	691
779206	724	Rögling	685	348
779217	724	Tagmersheim	1 070	549
779218		Tapfheim	4 062	2 035
779224	720	Wallerstein, M	3 357	1 620
779226	722	Wechingen	1 413	722
779228	723	Wemding, St	5 708	2 804
779231	723	Wolferstadt	1 125	576
		Zusammen	130 899	65 523
		Zahl der Gemeinden: 44		
		Verwaltungsgemeinschaften im Lkr Donau-Ries		
	720	Wallerstein	5 969	2 956
	721	Oettingen i.Bay.	11 478	5 709
	722	Ries	11 144	5 645
	723	Wemding	10 664	5 300
	724	Monheim	8 994	4 573
	725	Rain	13 088	6 604
<b>774</b>		<b>Lkr Günzburg</b>		
774166	733	Aichen	1 180	598
774111	731	Aletshausen	1 169	592
774115	732	Balzhausen	1 194	602



2. Einwohnerzahlen der Kreise und Gemeinden Bayerns am 31. März 2003 in regionaler Gliederung

Kreis- u.Gde- Schl.	VGem Schl	Gebiet	Einwohner	
			insge- samt	darunter männlich
774119		Bibertal	4 760	2 373
774117	731	Breitenthal	1 276	621
774118	729	Bubesheim	1 394	695
774121		Burgau, St	9 600	4 708
774122		Burtenbach, M	3 330	1 621
774124	731	Deisenhausen	1 523	755
774127	728	Dürrlauringen	1 736	994
774129	731	Ebershausen	622	320
774133	730	Ellzee	1 170	571
774135		Günzburg, GKSt	19 673	9 595
774136	727	Gundremmingen	1 485	812
774140	728	Haldenwang	1 845	918
774143	730	Ichenhausen, St	8 501	4 219
774144		Jettingen-Scheppach, M	6 851	3 441
774145		Kammeltal	3 365	1 665
774148	729	Kötz	3 270	1 635
774150		Krumbach (Schwabens), St	12 569	6 086
774151	728	Landensberg	691	337
774155		Leipheim, St	6 762	3 370
774160	732	Münsterhausen, M	2 068	1 055
774162		Neuburg a.d.Kammel, M	3 087	1 554
774171	727	Offingen, M	4 122	2 084
774174	727	Rettenbach	1 620	838
774178	728	Röfingen	1 192	613
774185	732	Thannhausen, St	6 341	3 061
774116		Ursberg	3 520	1 675
774191	730	Waldstetten, M	1 185	627
774192	731	Waltenhausen	708	368
774189	731	Wiesenbach	958	482
774196	728	Winterbach	816	405
774198	733	Ziemetshausen, M	3 102	1 582
		Zusammen	122 685	60 872
		Zahl der Gemeinden: 34		
		Verwaltungsgemeinschaften im Lkr Günzburg		
	727	Offingen	7 227	3 734
	728	Haldenwang	6 280	3 267
	729	Kötz	4 664	2 330
	730	Ichenhausen	10 856	5 417
	731	Krumbach (Schwabens)	6 256	3 138
	732	Thannhausen	9 603	4 718
	733	Ziemetshausen	4 282	2 180
<b>776</b>		<b>Lkr Lindau (Bodensee)</b>		
776111		Bodolz	3 071	1 456
776112	737	Gestratz	1 212	612
776113	737	Grünenbach	1 330	660
776114		Heimenkirch, M	3 662	1 798
776131		Hergatz	2 258	1 126
776115	735	Hergensweiler	1 721	843
776116		Lindau (Bodensee), GKSt	24 241	11 443

2. Einwohnerzahlen der Kreise und Gemeinden Bayerns am 31. März 2003 in regionaler Gliederung

Kreis- u.Gde- Schl.	VGem Schl	Gebiet	Einwohner	
			insge- samt	darunter männlich
776117		Lindenberg i.Allgäu, St	11 550	5 483
776118	737	Maierhöfen	1 521	773
776120		Nonnenhorn	1 522	716
776121	738	Oberreute	1 500	744
776122		Opfenbach	2 232	1 155
776124	737	Röthenbach (Allgäu)	1 747	874
776125		Scheidegg, M	4 175	1 982
776126	735	Sigmarszell	2 623	1 325
776127	738	Stiefenhofen	1 727	849
776128		Wasserburg (Bodensee)	3 135	1 490
776129		Weiler-Simmerberg, M	6 529	3 217
776130	735	Weißensberg	2 561	1 299
		Zusammen	78 317	37 845
		Zahl der Gemeinden: 19		
		Verwaltungsgemeinschaften im Lkr Lindau (Bodensee)		
	735	Sigmarszell	6 905	3 467
	737	Röthenbach (Allgäu)	5 810	2 919
	738	Stiefenhofen	3 227	1 593
<b>775</b>		<b>Lkr Neu-Ulm</b>		
775111	740	Altenstadt, M	4 738	2 399
775115		Bellenberg	4 608	2 275
775118	741	Buch, M	3 627	1 778
775139		Elchingen	9 313	4 578
775126	739	Holzheim	1 729	867
775129		Illertissen, St	16 127	7 956
775132	740	Kellmünz a.d.Iller, M	1 375	681
775134		Nersingen	9 106	4 530
775135		Neu-Ulm, GKSt	51 063	25 172
775141	741	Oberroth	845	428
775142	740	Osterberg	830	403
775143	739	Pfaffenhofen a.d.Roth, M	7 147	3 628
775149		Roggenburg	2 657	1 374
775152		Senden, St	22 062	10 910
775161	741	Unterroth	925	488
775162		Vöhringen, St	13 105	6 403
775164		Weißenhorn, St	13 159	6 506
		Zusammen	162 416	80 376
		Zahl der Gemeinden: 17		
		Verwaltungsgemeinschaften im Lkr Neu-Ulm		
	739	Pfaffenhofen a.d.Roth	8 876	4 495
	740	Altenstadt	6 943	3 483
	741	Buch	5 397	2 694
<b>780</b>		<b>Lkr Oberallgäu</b>		
780112		Altusried, M	9 894	4 891
780123		Bad Hindelang, M	4 774	2 268
780113	742	Balderschwang	230	120
780114		Betzigau	2 759	1 373
780115		Blaichach	5 600	2 762

2. Einwohnerzahlen der Kreise und Gemeinden Bayerns am 31. März 2003 in regionaler Gliederung

Kreis- u.Gde- Schl.	VGem Schl	Gebiet	Einwohner	
			insge- samt	darunter männlich
780116	742	Bolsterlang	1 006	502
780117		Buchenberg, M	3 969	1 981
780118		Burgberg i.Allgäu	3 270	1 577
780119		Dietmannsried, M	7 682	3 776
780120		Durach	6 441	3 162
780121	742	Fischen i.Allgäu	2 906	1 373
780122		Haldenwang	3 612	1 782
780124		Immenstadt i.Allgäu, St	14 326	6 819
780125		Lauben	3 210	1 559
780127	745	Missen-Wilhams	1 390	705
780131	742	Obermaiselstein	919	489
780132		Oberstaufen, M	7 148	3 313
780133		Oberstdorf, M	9 938	4 576
780134	742	Ofterschwang	1 928	931
780128		Oy-Mittelberg	4 455	2 161
780137		Rettenberg	4 053	2 038
780139		Sonthofen, St	21 334	10 111
780140		Sulzberg, M	4 539	2 312
780143		Waltenhofen	8 958	4 422
780144	745	Weitnau, M	5 282	2 633
780145		Wertach, M	2 369	1 162
780146		Wiggensbach, M	4 622	2 263
780147		Wildpoldsried	2 469	1 232
		Zusammen	149 083	72 293
		Zahl der Gemeinden: 28		
		Verwaltungsgemeinschaften im Lkr Oberallgäu		
	742	Hörnergruppe	6 989	3 415
	745	Weitnau	6 672	3 338
<b>777</b>		<b>Lkr Ostallgäu</b>		
777111	752	Aitrang	1 937	990
777114	753	Baisweil	1 324	670
777118	752	Bidingen	1 679	860
777112	752	Biessenhofen	4 061	2 038
777121	748	Buchloe, St	11 677	5 655
777124	753	Eggenthal	1 280	672
777125	756	Eisenberg	1 212	610
777128	753	Friesenried	1 559	788
777129		Füssen, St	13 897	6 536
777130		Germaringen	3 743	1 865
777131	755	Görisried	1 223	628
777138	754	Günzach	1 499	746
777173		Halblech	3 573	1 743
777135	756	Hopferau	1 068	544
777139	749	Irsee, M	1 348	635
777140	748	Jengen	2 398	1 219
777141	751	Kaltental, M	1 621	804
777144	755	Kraftsried	738	373
777145	748	Lamerdingen	1 823	936
777147		Lechbruck am See	2 494	1 190

2. Einwohnerzahlen der Kreise und Gemeinden Bayerns am 31. März 2003 in regionaler Gliederung

Kreis- u.Gde- Schl.	VGem Schl	Gebiet	Einwohner	
			insge- samt	darunter männlich
777149	756	Lengenwang	1 358	706
777151		Marktoberdorf, St	18 479	9 005
777152		Mauerstetten	2 871	1 423
777153		Nesselwang, M	3 563	1 671
777154	754	Obergünzburg, M	6 372	3 161
777155	751	Oberostendorf	1 278	650
777157	751	Osterzell	667	350
777158	749	Pforzen	2 047	1 016
777159		Pfronten	7 685	3 681
777183	772	Rettenbach a.Auerberg	745	389
777164	749	Rieden	1 401	700
777163	770	Rieden am Forggensee	1 188	585
777165		Ronsberg, M	1 684	879
777166	770	Roßhaupten	2 171	1 067
777167	752	Ruderatshofen	1 700	825
777168	756	Rückholz	808	415
777169		Schwangau	3 378	1 642
777170	756	Seeg	2 811	1 365
777171	772	Stötten a.Auerberg	1 893	935
777172	751	Stöttwang	1 825	928
777175	755	Unterthingau, M	2 710	1 380
777176	754	Untrasried	1 496	795
777177	748	Waal, M	2 143	1 079
777179	756	Wald	1 014	522
777182	751	Westendorf	1 845	938
		Zusammen	133 286	65 609
		Zahl der Gemeinden: 45		
		Verwaltungsgemeinschaften im Lkr Ostallgäu		
	748	Buchloe	18 041	8 889
	749	Pforzen	4 796	2 351
	751	Westendorf	7 236	3 670
	752	Biessenhofen	9 377	4 713
	753	Eggenthal	4 163	2 130
	754	Obergünzburg	9 367	4 702
	755	Unterthingau	4 671	2 381
	756	Seeg	8 271	4 162
	770	Roßhaupten	3 359	1 652
	772	Stötten a.Auerberg	2 638	1 324
<b>778</b>		<b>Lkr Unterallgäu</b>		
778111	764	Amberg	1 306	651
778113	766	Apfeltrach	941	476
778115	758	Babenhausen, M	5 303	2 627
778144	768	Bad Grönenbach, M	5 160	2 456
778116		Bad Wörishofen, St	13 811	6 165
778118	765	Benningen	2 115	1 057
778119	757	Böhen	702	379
778120	761	Boos	1 934	955
778121	759	Breitenbrunn	2 311	1 199
778123		Buxheim	2 995	1 461

2. Einwohnerzahlen der Kreise und Gemeinden Bayerns am 31. März 2003 in regionaler Gliederung

Kreis- u.Gde- Schl.	VGem Schl	Gebiet	Einwohner	
			insge- samt	darunter männlich
778127	766	Dirlewang, M	2 133	1 050
778130	758	Egg a.d.Günz	1 138	566
778134	760	Eppishausen	1 887	956
778136	762	Erkheim, M	2 943	1 470
778137		Ettringen	3 385	1 719
778139	761	Fellheim	1 201	573
778149	757	Hawangen	1 253	637
778150	761	Heimertingen	1 676	814
778151	765	Holzgünz	1 110	535
778180	762	Kammlach	1 804	915
778221	758	Kettershausen	1 786	930
778157	758	Kirchhaslach	1 304	672
778158	760	Kirchheim i.Schw., M	2 566	1 255
778161	767	Kronburg	1 725	863
778162	765	Lachen	1 360	682
778163	762	Lauben	1 326	694
778164	767	Lautrach	1 219	539
778165	767	Legau, M	3 079	1 512
778168		Markt Rettenbach, M	3 695	1 853
778169		Markt Wald, M	2 353	1 194
778171	765	Memmingerberg	2 556	1 245
778173		Mindelheim, St	14 104	6 859
778177	761	Niederrieden	1 267	649
778183	759	Oberrieden	1 238	644
778184	758	Oberschönegg	958	493
778186	757	Ottobeuren, M	8 053	3 952
778187	759	Pfaffenhausen, M	2 373	1 199
778188	761	Pleiß	834	419
778209	764	Rammingen	1 378	685
778190	759	Salgen	1 447	754
778196		Sontheim	2 484	1 260
778199	766	Stetten	1 359	677
778202	765	Trunkelsberg	1 829	914
778203	764	Türkheim, M	6 677	3 293
778204		Tussenhausen, M	2 918	1 498
778205	765	Ungerhausen	1 065	542
778207	766	Unteregg	1 377	709
778214	762	Westerheim	2 046	1 034
778216	764	Wiedergeltingen	1 339	666
778217	758	Winterrieden	871	445
778218	768	Wolfertschwenden	1 820	889
778219	768	Woringen	1 785	886
		Zusammen	135 299	66 567
		Zahl der Gemeinden: 52		
		Verwaltungsgemeinschaften im Lkr Unterallgäu		
	757	Ottobeuren	10 008	4 968
	758	Babenhausen	11 360	5 733
	759	Pfaffenhausen	7 369	3 796
	760	Kirchheim i.Schw.	4 453	2 211
	761	Boos	6 912	3 410

2. Einwohnerzahlen der Kreise und Gemeinden Bayerns am 31. März 2003 in regionaler Gliederung

Kreis- u.Gde- Schl.	VGem Schl	Gebiet	Einwohner	
			insge- samt	darunter männlich
	762	Erkheim	8 119	4 113
	764	Türkheim	10 700	5 295
	765	Memmingerberg	10 035	4 975
	766	Dirlewang	5 810	2 912
	767	Illerwinkel	6 023	2 914
	768	Bad Grönenbach	8 765	4 231

3. Einwohnerzahlen der Gemeinden Bayerns am 31. März 2003 in alphabetischer Gliederung

Gemeinde- schlüssel	Gemeinde / Kreis	Regierungs- bezirk	Ein- wohner
<b>A</b>			
576111	Abenberg, St / Roth	MFr.	5 550
273111	Abensberg, St / Kelheim	NB	12 438
577111	Absberg, M / Weißenburg-Gunzenhausen	MFr.	1 324
675111	Abtswind, M / Kitzingen	UFr.	785
276111	Achslach / Regen	NB	1 087
176111	Adelschlag / Eichstätt	OB	2 670
572111	Adelsdorf / Erlangen-Höchstadt	MFr.	7 110
179111	Adelshofen / Fürstenfeldbruck	OB	1 490
571111	Adelshofen / Ansbach	MFr.	966
772111	Adelsried / Augsburg	Schw.	2 266
771111	Adelzhausen / Aichach-Friedberg	Schw.	1 504
274111	Adlkofen / Landshut	NB	3 926
771112	Affing / Aichach-Friedberg	Schw.	5 093
274112	Aham / Landshut	NB	1 948
278112	Aholfing / Straubing-Bogen	NB	1 635
271111	Aholming / Deggendorf	NB	2 204
473112	Ahorn / Coburg	OFr.	4 578
472111	Ahorntal / Bayreuth	OFr.	2 250
275111	Aicha vorm Wald / Passau	NB	2 431
771113	Aichach, St / Aichach-Friedberg	Schw.	20 682
774166	Aichen / Günzburg	Schw.	1 180
275112	Aidenbach, M / Passau	NB	3 100
674111	Aidhausen / Haßberge	UFr.	1 926
273113	Aiglsbach / Kelheim	NB	1 619
771114	Aindling, M / Aichach-Friedberg	Schw.	4 314
172111	Ainring / Berchtesgadener Land	OB	9 840
773111	Aislingen, M / Dillingen a.d.Donau	Schw.	1 387
278113	Aiterhofen / Straubing-Bogen	NB	3 341
777111	Aitrang / Ostallgäu	Schw.	1 937
187186	Albaching / Rosenheim	OB	1 494
675112	Albertshofen / Kitzingen	UFr.	2 097
275114	Aldersbach / Passau	NB	4 237
779111	Alerheim / Donau-Ries	Schw.	1 676
577113	Alesheim / Weißenburg-Gunzenhausen	MFr.	1 009
774111	Aletshausen / Günzburg	Schw.	1 169
574111	Alfeld / Nürnberger Land	MFr.	1 192
576113	Allersberg, M / Roth	MFr.	8 067
178113	Allershausen / Freising	OB	4 717
179113	Alling / Fürstenfeldbruck	OB	3 278
772114	Allmannshofen / Augsburg	Schw.	837
274113	Altdorf / Landshut	NB	11 376
574112	Altdorf b.Nürnberg, St / Nürnberger Land	MFr.	15 250
375113	Alteglofsheim / Regensburg	OPf.	3 234
676111	Altenbuch / Miltenberg	UFr.	1 342
376112	Altendorf / Schwandorf	OPf.	956
471111	Altendorf / Bamberg	OFr.	2 045
478111	Altenkunstadt / Lichtenfels	OFr.	5 665
189111	Altenmarkt a.d.Alz / Traunstein	OB	4 158
772115	Altenmünster / Augsburg	Schw.	3 856
190111	Altenstadt / Weilheim-Schongau	OB	3 293

3. Einwohnerzahlen der Gemeinden Bayerns am 31. März 2003 in alphabetischer Gliederung

Gemeinde- schlüssel	Gemeinde / Kreis	Regierungs- bezirk	Ein- wohner
374111	Altenstadt a.d.Waldnaab / Neustadt a.d.Waldnaab	OPf.	5 143
775111	Altenstadt, M / Neu-Ulm	Schw.	4 738
375114	Altenthann / Regensburg	OPf.	1 568
679165	Altertheim / Würzburg	UFr.	2 160
274114	Altfraunhofen / Landshut	NB	1 967
179114	Althegeenberg / Fürstenfeldbruck	OB	1 809
176112	Altmannstein, M / Eichstätt	OB	7 050
174111	Altomünster, M / Dachau	OB	7 032
171111	Altötting, St / Altötting	OB	12 905
780112	Altusried, M / Oberallgäu	Schw.	9 894
671111	Alzenau i.UFr., St / Aschaffenburg	UFr.	19 030
778111	Amberg / Unterallgäu	Schw.	1 306
361000	Amberg / Kreisfreie Stadt	OPf.	44 599
187113	Amerang / Rosenheim	OB	3 588
779112	Amerdingen / Donau-Ries	Schw.	871
573111	Ammerndorf, M / Fürth	MFr.	2 125
371111	Ammerthal / Amberg-Sulzbach	OPf.	2 032
676112	Amorbach, St / Miltenberg	UFr.	4 224
183112	Ampfing / Mühldorf a.Inn	OB	6 105
188117	Andechs / Starnberg	OB	3 150
172112	Anger / Berchtesgadener Land	OB	4 344
561000	Ansbach / Kreisfreie Stadt	MFr.	40 570
190113	Antdorf / Weilheim-Schongau	OB	1 102
175111	Anzing / Ebersberg	OB	3 579
181111	Apfeldorf / Landsberg am Lech	OB	1 054
778113	Apfeltrach / Unterallgäu	Schw.	941
571113	Arberg, M / Ansbach	MFr.	2 284
185113	Aresing / Neuburg-Schrobenhausen	OB	2 743
276113	Arnbruck / Regen	NB	2 052
372112	Arnschwang / Cham	OPf.	2 066
677114	Arnstein, St / Main-Spessart	UFr.	8 388
277111	Arnstorf, M / Rottal-Inn	NB	6 592
372113	Arrach / Cham	OPf.	2 792
479112	Arzberg, St / Wunsiedel i.Fichtelgebirge	OFr.	6 340
779115	Asbach-Bäumenheim / Donau-Ries	Schw.	4 205
278116	Ascha / Straubing-Bogen	NB	1 510
661000	Aschaffenburg / Kreisfreie Stadt	UFr.	68 703
183113	Aschau a.Inn / Mühldorf a.Inn	OB	2 900
187114	Aschau i.Chiemgau / Rosenheim	OB	5 372
184112	Aschheim / München	OB	6 430
175112	Aßling / Ebersberg	OB	4 261
273115	Attenhofen / Kelheim	NB	1 362
178115	Attenkirchen / Freising	OB	2 535
278117	Atting / Straubing-Bogen	NB	1 647
178116	Au i.d.Hallertau, M / Freising	OB	5 449
679114	Aub, St / Würzburg	UFr.	1 689
673113	Aubstadt / Rhön-Grabfeld	UFr.	783
271113	Auerbach / Deggendorf	NB	2 172
371113	Auerbach i.d.OPf., St / Amberg-Sulzbach	OPf.	9 224
375115	Aufhausen / Regensburg	OPf.	1 736
472115	Aufseß / Bayreuth	OFr.	1 383
761000	Augsburg / Kreisfreie Stadt	Schw.	258 988



3. Einwohnerzahlen der Gemeinden Bayerns am 31. März 2003 in alphabetischer Gliederung

Gemeinde- schlüssel	Gemeinde / Kreis	Regierungs- bezirk	Ein- wohner
779117	Auhausen / Donau-Ries	Schw.	1 106
672111	Aura a.d.Saale / Bad Kissingen	UFr.	871
677116	Aura i.Sinngund / Main-Spessart	UFr.	1 084
571114	Aurach / Ansbach	MFr.	2 952
572114	Aurachtal / Erlangen-Höchstadt	MFr.	2 898
271114	Außernzell / Deggendorf	NB	1 438
184137	Aying / München	OB	4 004
772117	Aystetten / Augsburg	Schw.	3 068
<b>B</b>			
771176	Baar (Schwaben) / Aichach-Friedberg	Schw.	1 162
186113	Baar-Ebenhausen / Pfaffenhofen a.d.Ilm	OB	4 780
778115	Babenhausen, M / Unterallgäu	Schw.	5 303
187116	Babensham / Rosenheim	OB	2 822
375116	Bach a.d.Donau / Regensburg	OPf.	1 773
773112	Bachhagel / Dillingen a.d.Donau	Schw.	2 389
773113	Bächingen a.d.Brenz / Dillingen a.d.Donau	Schw.	1 293
273116	Bad Abbach, M / Kelheim	NB	10 563
187117	Bad Aibling, St / Rosenheim	OB	17 296
479111	Bad Alexandersbad / Wunsiedel i.Fichtelgebirge	OFr.	1 304
180113	Bad Bayersoien / Garmisch-Partenkirchen	OB	1 185
472116	Bad Berneck i.Fichtelgebirge, St / Bayreuth	OFr.	4 753
277113	Bad Birnbach, M / Rottal-Inn	NB	5 516
672112	Bad Bocklet, M / Bad Kissingen	UFr.	4 628
672113	Bad Brückenau, St / Bad Kissingen	UFr.	7 461
187128	Bad Endorf, M / Rosenheim	OB	7 544
187129	Bad Feilnbach / Rosenheim	OB	7 222
275116	Bad Füssing / Passau	NB	6 612
275124	Bad Griesbach i.Rottal, St / Passau	NB	8 419
778144	Bad Grönenbach, M / Unterallgäu	Schw.	5 160
173111	Bad Heilbrunn / Bad Tölz-Wolfratshausen	OB	3 645
780123	Bad Hindelang, M / Oberallgäu	Schw.	4 774
672114	Bad Kissingen, GKSt / Bad Kissingen	UFr.	21 525
180112	Bad Kohlgrub / Garmisch-Partenkirchen	OB	2 402
673141	Bad Königshofen i.Grabfeld, St / Rhön-Grabfeld	UFr.	6 974
673114	Bad Neustadt a.d.Saale, St / Rhön-Grabfeld	UFr.	16 048
172114	Bad Reichenhall, GKSt / Berchtesgadener Land	OB	16 589
473158	Bad Rodach, St / Coburg	OFr.	6 551
478165	Bad Staffelstein, St / Lichtenfels	OFr.	10 642
475112	Bad Steben, M / Hof	OFr.	3 651
173112	Bad Tölz, St / Bad Tölz-Wolfratshausen	OB	17 084
182111	Bad Wiessee / Miesbach	OB	4 218
575112	Bad Windsheim, St / Neustadt a.d.Aisch-Bad Windsheim	MFr.	12 010
778116	Bad Wörishofen, St / Unterallgäu	Schw.	13 811
274118	Baierbach / Landshut	NB	764
184113	Baierbrunn / München	OB	2 751
175113	Baiern / Ebersberg	OB	1 463
572115	Baiersdorf, St / Erlangen-Höchstadt	MFr.	7 006
777114	Baisweil / Ostallgäu	Schw.	1 324
780113	Balderschwang / Oberallgäu	Schw.	230
774115	Balzhausen / Günzburg	Schw.	1 194
461000	Bamberg / Kreisfreie Stadt	OFr.	69 726

3. Einwohnerzahlen der Gemeinden Bayerns am 31. März 2003 in alphabetischer Gliederung

Gemeinde- schlüssel	Gemeinde / Kreis	Regierungs- bezirk	Ein- wohner
375117	Barbing / Regensburg	OPf.	4 642
377112	Bärnau, St / Tirschenreuth	OPf.	3 556
673116	Bastheim / Rhön-Grabfeld	UFr.	2 641
575113	Baudenbach, M / Neustadt a.d.Aisch-Bad Windsheim	MFr.	1 195
471115	Baunach, St / Bamberg	OFr.	3 905
277112	Bayerbach / Rottal-Inn	NB	1 708
274119	Bayerbach b.Ergoldsbach / Landshut	NB	1 678
276115	Bayerisch Eisenstein / Regen	NB	1 371
172115	Bayerisch Gmain / Berchtesgadener Land	OB	2 933
462000	Bayreuth / Kreisfreie Stadt	OFr.	74 419
182112	Bayrischzell / Miesbach	OB	1 575
571115	Bechhofen, M / Ansbach	MFr.	6 377
374170	Bechtsrieth / Neustadt a.d.Waldnaab	OPf.	1 033
176114	Beilngries, St / Eichstätt	OB	8 726
775115	Bellenberg / Neu-Ulm	Schw.	4 608
173113	Benediktbeuern / Bad Tölz-Wolfratshausen	OB	3 407
778118	Benningen / Unterallgäu	Schw.	2 115
375118	Beratzhausen, M / Regensburg	OPf.	5 656
373112	Berching, St / Neumarkt i.d.OPf.	OPf.	8 656
172116	Berchtesgaden, M / Berchtesgadener Land	OB	7 696
188113	Berg / Starnberg	OB	8 027
475113	Berg / Hof	OFr.	2 642
373113	Berg b.Neumarkt i.d.OPf. / Neumarkt i.d.OPf.	OPf.	7 450
185116	Berg im Gau / Neuburg-Schrobenhausen	OB	1 179
189113	Bergen / Traunstein	OB	4 742
577115	Bergen / Weißenburg-Gunzenhausen	MFr.	1 129
185118	Bergheim / Neuburg-Schrobenhausen	OB	1 800
174113	Bergkirchen / Dachau	OB	6 824
177112	Berglern / Erding	OB	2 352
678115	Begrheinfeld / Schweinfurt	UFr.	5 051
679117	Bergtheim / Würzburg	UFr.	3 390
187118	Bernau a.Chiemsee / Rosenheim	OB	6 702
190114	Bernbeuren / Weilheim-Schongau	OB	2 226
373114	Berngau / Neumarkt i.d.OPf.	OPf.	2 270
375119	Bernhardswald / Regensburg	OPf.	5 560
190115	Bernried / Weilheim-Schongau	OB	2 084
271116	Bernried / Deggendorf	NB	4 917
671112	Bessenbach / Aschaffenburg	UFr.	5 813
472118	Betzenstein, St / Bayreuth	OFr.	2 540
780114	Betzigau / Oberallgäu	Schw.	2 759
275117	Beutelsbach / Passau	NB	1 124
772121	Biberbach, M / Augsburg	Schw.	3 499
774119	Bibertal / Günzburg	Schw.	4 760
273119	Biburg / Kelheim	NB	1 307
173115	Bichl / Bad Tölz-Wolfratshausen	OB	2 017
777118	Bidingen / Ostallgäu	Schw.	1 679
675113	Biebelried / Kitzingen	UFr.	1 174
679118	Bieberehren / Würzburg	UFr.	1 008
777112	Biessenhofen / Ostallgäu	Schw.	4 061
472119	Bindlach / Bayreuth	OFr.	7 146
773116	Binswangen / Dillingen a.d.Donau	Schw.	1 312
371116	Birgland / Amberg-Sulzbach	OPf.	1 767

3. Einwohnerzahlen der Gemeinden Bayerns am 31. März 2003 in alphabetischer Gliederung

Gemeinde- schlüssel	Gemeinde / Kreis	Regierungs- bezirk	Ein- wohner
677119	Birkenfeld / Main-Spessart	UFr.	2 165
471117	Bischberg / Bamberg	OFr.	5 838
677120	Bischbrunn / Main-Spessart	UFr.	1 919
472121	Bischofsgrün / Bayreuth	OFr.	2 111
673117	Bischofsheim a.d.Rhön, St / Rhön-Grabfeld	UFr.	5 204
276116	Bischofsmais / Regen	NB	3 269
172117	Bischofswiesen / Berchtesgadener Land	OB	7 460
773117	Bissingen, M / Dillingen a.d.Donau	Schw.	3 644
372115	Blaibach / Cham	OPf.	2 078
780115	Blaichach / Oberallgäu	Schw.	5 600
671113	Blankenbach / Aschaffenburg	UFr.	1 648
773119	Blindheim / Dillingen a.d.Donau	Schw.	1 696
190117	Böbing / Weilheim-Schongau	OB	1 641
772125	Bobingen, St / Augsburg	Schw.	16 598
276118	Böbrach / Regen	NB	1 638
177113	Bockhorn / Erding	OB	3 343
274120	Bodenkirchen / Landshut	NB	5 388
276117	Bodenmais, M / Regen	NB	3 392
376116	Bodenwöhr / Schwandorf	OPf.	4 034
776111	Bodolz / Lindau (Bodensee)	Schw.	3 071
278118	Bogen, St / Straubing-Bogen	NB	10 323
778119	Böhen / Unterallgäu	Schw.	702
176116	Böhmfeld / Eichstätt	OB	1 615
780116	Bolsterlang / Oberallgäu	Schw.	1 006
772126	Bonstetten / Augsburg	Schw.	1 152
778120	Boos / Unterallgäu	Schw.	1 934
377113	Brand / Tirschenreuth	OPf.	1 222
187120	Brannenburg / Rosenheim	OB	5 600
674118	Breitbrunn / Haßberge	UFr.	1 071
187121	Breitbrunn a.Chiemsee / Rosenheim	OB	1 378
275118	Breitenberg / Passau	NB	2 191
778121	Breitenbrunn / Unterallgäu	Schw.	2 311
373115	Breitenbrunn, M / Neumarkt i.d.OPf.	OPf.	3 545
471119	Breitengüßbach / Bamberg	OFr.	4 580
774117	Breithenthal / Günzburg	Schw.	1 276
375120	Brennberg / Regensburg	OPf.	1 827
175114	Bruck / Ebersberg	OB	1 177
376117	Bruck i.d.OPf., M / Schwandorf	OPf.	4 429
274194	Bruckberg / Landshut	NB	4 946
571122	Bruckberg / Ansbach	MFr.	1 420
187122	Bruckmühl, M / Rosenheim	OB	15 848
375122	Brunn / Regensburg	OPf.	1 280
185123	Brunnen / Neuburg-Schrobenhausen	OB	1 571
184114	Brunnthal / München	OB	4 435
572119	Bubenreuth / Erlangen-Höchstadt	MFr.	4 547
774118	Bubesheim / Günzburg	Schw.	1 394
177114	Buch a.Buchrain / Erding	OB	1 314
274121	Buch a.Erlbach / Landshut	NB	3 325
571125	Buch a.Wald / Ansbach	MFr.	965
775118	Buch, M / Neu-Ulm	Schw.	3 627
183114	Buchbach, M / Mühldorf a.Inn	OB	3 092
675114	Buchbrunn / Kitzingen	UFr.	975

3. Einwohnerzahlen der Gemeinden Bayerns am 31. März 2003 in alphabetischer Gliederung

Gemeinde-schlüssel	Gemeinde / Kreis	Regierungs-bezirk	Ein-wohner
779126	Buchdorf / Donau-Ries	Schw.	1 533
576117	Büchenbach / Roth	MFr.	5 270
780117	Buchenberg, M / Oberallgäu	Schw.	3 969
271118	Buchhofen / Deggendorf	NB	990
275119	Büchlberg / Passau	NB	3 958
777121	Buchloe, St / Ostallgäu	Schw.	11 677
572120	Buckenhof / Erlangen-Höchstadt	MFr.	3 358
674120	Bundorf / Haßberge	UFr.	976
774121	Burgau, St / Günzburg	Schw.	9 600
780118	Burgberg i.Allgäu / Oberallgäu	Schw.	3 270
575115	Burgbernheim, St / Neustadt a.d.Aisch-Bad Windsheim	MFr.	3 052
471120	Burgebrach, M / Bamberg	OFr.	6 330
190118	Burggen / Weilheim-Schongau	OB	1 635
575116	Burghaslach, M / Neustadt a.d.Aisch-Bad Windsheim	MFr.	2 493
171112	Burghausen, St / Altötting	OB	18 260
185125	Burgheim, M / Neuburg-Schrobenhausen	OB	4 684
171113	Burgkirchen a.d.Alz / Altötting	OB	10 736
478116	Burgkunstadt, St / Lichtenfels	OFr.	7 003
673186	Burglauer / Rhön-Grabfeld	UFr.	1 687
376119	Burglengenfeld, St / Schwandorf	OPf.	11 876
571127	Burgoberbach / Ansbach	MFr.	3 295
674121	Burgpreppach, M / Haßberge	UFr.	1 528
577120	Burgsalach / Weißenburg-Gunzenhausen	MFr.	1 196
677122	Burgsinn, M / Main-Spessart	UFr.	2 695
676116	Bürgstadt, M / Miltenberg	UFr.	4 314
574117	Burgthann / Nürnberger Land	MFr.	11 480
471122	Burgwindheim, M / Bamberg	OFr.	1 442
571128	Burk / Ansbach	MFr.	1 197
672117	Burkardroth, M / Bad Kissingen	UFr.	7 902
774122	Burtenbach, M / Günzburg	Schw.	3 330
471123	Buttenheim, M / Bamberg	OFr.	3 228
773122	Buttenwiesen / Dillingen a.d.Donau	Schw.	5 710
679122	Bütthard, M / Würzburg	UFr.	1 302
778123	Buxheim / Unterallgäu	Schw.	2 995
176118	Buxheim / Eichstätt	OB	3 491
<b>C</b>			
573114	Cadolzburg, M / Fürth	MFr.	10 073
675116	Castell / Kitzingen	UFr.	799
372116	Cham, St / Cham	OPf.	17 440
372117	Chamerau / Cham	OPf.	2 665
189114	Chieming / Traunstein	OB	4 432
187123	Chiemsee / Rosenheim	OB	306
463000	Coburg / Kreisfreie Stadt	OFr.	42 527
676117	Collenberg / Miltenberg	UFr.	2 672
571130	Colmberg, M / Ansbach	MFr.	2 145
472127	Creußen, St / Bayreuth	OFr.	4 796
<b>D</b>			
174115	Dachau, GKSt / Dachau	OB	39 261
575117	Dachsbach, M / Neustadt a.d.Aisch-Bad Windsheim	MFr.	1 700
779129	Daiting / Donau-Ries	Schw.	763

3. Einwohnerzahlen der Gemeinden Bayerns am 31. März 2003 in alphabetischer Gliederung

Gemeinde- schlüssel	Gemeinde / Kreis	Regierungs- bezirk	Ein- wohner
671160	Dammbach / Aschaffenburg	UFr.	1 935
771122	Dasing / Aichach-Friedberg	Schw.	5 248
271119	Deggendorf, GKSt / Deggendorf	NB	31 361
373119	Deining / Neumarkt i.d.OPf.	OPf.	4 064
779130	Deiningen / Donau-Ries	Schw.	2 008
774124	Deisenhausen / Günzburg	Schw.	1 523
176120	Denkendorf / Eichstätt	OB	4 586
181113	Denklingen / Landsberg am Lech	OB	2 466
571132	Dentlein a.Forst, M / Ansbach	MFr.	2 503
675117	Dettelbach, St / Kitzingen	UFr.	6 839
375127	Deuerling / Regensburg	OPf.	2 071
571134	Diebach / Ansbach	MFr.	1 172
772130	Diedorf, M / Augsburg	Schw.	10 176
575118	Diespeck / Neustadt a.d.Aisch-Bad Windsheim	MFr.	3 602
181114	Dießen a.Ammersee, M / Landsberg am Lech	OB	9 923
571135	Diethofen, M / Ansbach	MFr.	5 625
277114	Dietersburg / Rottal-Inn	NB	3 171
575119	Dietersheim / Neustadt a.d.Aisch-Bad Windsheim	MFr.	2 121
376122	Dieterskirchen / Schwandorf	OPf.	1 065
373121	Dietfurt a.d.Altmühl, St / Neumarkt i.d.OPf.	OPf.	6 140
780119	Dietmannsried, M / Oberallgäu	Schw.	7 682
173118	Dietramszell / Bad Tölz-Wolfratshausen	OB	5 178
773125	Dillingen a.d.Donau, GKSt / Dillingen a.d.Donau	Schw.	18 619
279112	Dingolfing, St / Dingolfing-Landau	NB	18 686
678122	Dingolshausen / Schweinfurt	UFr.	1 256
571136	Dinkelsbühl, GKSt / Ansbach	MFr.	11 613
772131	Dinkelscherben, M / Augsburg	Schw.	6 765
778127	Dirlewang, M / Unterallgäu	Schw.	2 133
678123	Dittelbrunn / Schweinfurt	UFr.	7 568
577122	Dittenheim / Weißenburg-Gunzenhausen	MFr.	1 768
475120	Döhlau / Hof	OFr.	4 115
176121	Dollnstein, M / Eichstätt	OB	2 930
571137	Dombühl, M / Ansbach	MFr.	1 695
375130	Donaustauf, M / Regensburg	OPf.	3 752
779131	Donauwörth, GKSt / Donau-Ries	Schw.	18 255
678124	Donnersdorf / Schweinfurt	UFr.	1 883
177115	Dorfen, St / Erding	OB	13 113
473120	Dörfles-Esbach / Coburg	OFr.	3 935
676118	Dorfprozelten / Miltenberg	UFr.	1 939
474119	Dormitz / Forchheim	OFr.	1 947
276120	Drachselsried / Regen	NB	2 397
375131	Duggendorf / Regensburg	OPf.	1 596
780120	Durach / Oberallgäu	Schw.	6 441
774127	Dürrlaingen / Günzburg	Schw.	1 736
571139	Dürrwangen, M / Ansbach	MFr.	2 659
<b>E</b>			
674129	Ebelsbach / Haßberge	UFr.	4 045
478120	Ebensfeld, M / Lichtenfels	OFr.	5 703
190120	Eberfing / Weilheim-Schongau	OB	1 285
371118	Ebermannsdorf / Amberg-Sulzbach	OPf.	2 473
474121	Ebermannstadt, St / Forchheim	OFr.	6 849

3. Einwohnerzahlen der Gemeinden Bayerns am 31. März 2003 in alphabetischer Gliederung

Gemeinde- schlüssel	Gemeinde / Kreis	Regierungs- bezirk	Ein- wohner
674130	Ebern, St / Haßberge	UFr.	7 499
175115	Ebersberg, St / Ebersberg	OB	10 931
473121	Ebersdorf b.Coburg / Coburg	OFr.	6 408
774129	Ebershausen / Günzburg	Schw.	622
377115	Ebnath / Tirschenreuth	OPf.	1 432
471128	Ebrach, M / Bamberg	OFr.	1 940
274124	Eching / Landshut	NB	3 386
178120	Eching / Freising	OB	12 896
181115	Eching a.Ammersee / Landsberg am Lech	OB	1 573
572121	Eckental, M / Erlangen-Höchstadt	MFr.	14 233
472131	Eckersdorf / Bayreuth	OFr.	5 080
371119	Edelsfeld / Amberg-Sulzbach	OPf.	2 015
779136	Ederheim / Donau-Ries	Schw.	1 127
187124	Edling / Rosenheim	OB	4 088
474122	Effeltrich / Forchheim	OFr.	2 665
179117	Egenhofen / Fürstenfeldbruck	OB	3 132
778130	Egg a.d.Günz / Unterallgäu	Schw.	1 138
277116	Eggenfelden, St / Rottal-Inn	NB	12 895
777124	Eggenthal / Ostallgäu	Schw.	1 280
277117	Eggldorf / Rottal-Inn	NB	2 398
183115	Eggkofen / Mühldorf a.Inn	OB	1 276
474123	Eggolsheim, M / Forchheim	OFr.	6 238
187125	Eggstätt / Rosenheim	OB	2 838
275120	Eging a.See, M / Passau	NB	3 899
190121	Eglfing / Weilheim-Schongau	OB	928
173120	Egling / Bad Tölz-Wolfratshausen	OB	5 064
181116	Egling a.d.Paar / Landsberg am Lech	OB	2 172
474124	Egloffstein, M / Forchheim	OFr.	2 078
175116	Egmating / Ebersberg	OB	1 848
176122	Egweil / Eichstätt	OB	1 094
185127	Ehekirchen / Neuburg-Schrobenhausen	OB	3 740
571141	Ehingen / Ansbach	MFr.	2 056
772134	Ehingen / Augsburg	Schw.	985
779138	Ehingen a.Ries / Donau-Ries	Schw.	818
679124	Eibelstadt, St / Würzburg	UFr.	2 884
179118	Eichenau / Fürstenfeldbruck	OB	11 459
676119	Eichenbühl / Miltenberg	UFr.	2 737
279113	Eichendorf, M / Dingolfing-Landau	NB	6 648
176123	Eichstätt, GKSt / Eichstätt	OB	13 074
187126	Eiselfing / Rosenheim	OB	2 967
777125	Eisenberg / Ostallgäu	Schw.	1 212
679167	Eisenheim, M / Würzburg	UFr.	1 314
679126	Eisingen / Würzburg	UFr.	3 561
176124	Eitensheim / Eichstätt	OB	2 453
177116	Eitting / Erding	OB	2 170
775139	Elchingen / Neu-Ulm	Schw.	9 313
672121	Elfershausen, M / Bad Kissingen	UFr.	3 030
772136	Ellgau / Augsburg	Schw.	974
577125	Ellingen, St / Weißenburg-Gunzenhausen	MFr.	3 675
774133	Ellzee / Günzburg	Schw.	1 170
273163	Elsendorf / Kelheim	NB	1 991
676121	Elsenfeld, M / Miltenberg	UFr.	8 865

3. Einwohnerzahlen der Gemeinden Bayerns am 31. März 2003 in alphabetischer Gliederung

Gemeinde- schlüssel	Gemeinde / Kreis	Regierungs- bezirk	Ein- wohner
674133	Eltmann, St / Haßberge	UFr.	5 545
772137	Emersacker / Augsburg	Schw.	1 402
175136	Emmering / Ebersberg	OB	1 360
179119	Emmering / Fürstenfeldbruck	OB	6 085
171114	Emmerting / Altötting	OB	4 000
575121	Emskirchen, M / Neustadt a.d.Aisch-Bad Windsheim	MFr.	6 130
472133	Emtmannsberg / Bayreuth	OFr.	1 109
189115	Engelsberg / Traunstein	OB	2 612
574120	Engelthal / Nürnberger Land	MFr.	1 108
371120	Ensdorf / Amberg-Sulzbach	OPf.	2 277
272116	Eppenschlag / Freyung-Grafenau	NB	957
778134	Eppishausen / Unterallgäu	Schw.	1 887
377116	Erbendorf, St / Tirschenreuth	OPf.	5 390
177117	Erding, St / Erding	OB	32 179
174118	Erdweg / Dachau	OB	5 582
181118	Eresing / Landsberg am Lech	OB	1 653
575122	Ergersheim / Neustadt a.d.Aisch-Bad Windsheim	MFr.	1 190
274126	Ergolding, M / Landshut	NB	11 295
274127	Ergoldsbach, M / Landshut	NB	7 388
183116	Erharting / Mühldorf a.Inn	OB	926
277118	Ering / Rottal-Inn	NB	1 933
778136	Erkheim, M / Unterallgäu	Schw.	2 943
679128	Erlabrunn / Würzburg	UFr.	1 573
562000	Erlangen / Kreisfreie Stadt	MFr.	102 051
171115	Erlbach / Altötting	OB	1 270
676122	Erlenbach a.Main, St / Miltenberg	UFr.	10 040
677125	Erlenbach b.Marktheidenfeld / Main-Spessart	UFr.	2 393
674223	Ermershausen / Haßberge	UFr.	613
186116	Ermsgaden / Pfaffenhofen a.d.Ilm	OB	1 370
676123	Eschau, M / Miltenberg	UFr.	4 098
374117	Eschenbach i.d.OPf., St / Neustadt a.d.Waldnaab	OPf.	4 009
180114	Eschenlohe / Garmisch-Partenkirchen	OB	1 647
372124	Eschlkam, M / Cham	OPf.	3 623
374118	Eslarn, M / Neustadt a.d.Waldnaab	OPf.	3 141
677126	Esselbach / Main-Spessart	UFr.	2 032
274128	Essenbach, M / Landshut	NB	10 744
273121	Essing, M / Kelheim	NB	1 019
679130	Estenfeld / Würzburg	UFr.	4 767
180115	Ettal / Garmisch-Partenkirchen	OB	837
577127	Ettenstatt / Weißenburg-Gunzenhausen	MFr.	874
778137	Ettringen / Unterallgäu	Schw.	3 385
371140	Etzelwang / Amberg-Sulzbach	OPf.	1 516
374119	Etzenricht / Neustadt a.d.Waldnaab	OPf.	1 733
678128	Euerbach / Schweinfurt	UFr.	3 120
672122	Euerdorf, M / Bad Kissingen	UFr.	1 697
173123	Eurasburg / Bad Tölz-Wolfratshausen	OB	4 243
771129	Eurasburg / Aichach-Friedberg	Schw.	1 604
677127	Eußenheim / Main-Spessart	UFr.	3 384
<b>F</b>			
178123	Fahrenzhausen / Freising	OB	4 259
277119	Falkenberg / Rottal-Inn	NB	3 877

3. Einwohnerzahlen der Gemeinden Bayerns am 31. März 2003 in alphabetischer Gliederung

Gemeinde- schlüssel	Gemeinde / Kreis	Regierungs- bezirk	Ein- wohner
377117	Falkenberg, M / Tirschenreuth	OPf.	980
278120	Falkenfels / Straubing-Bogen	NB	978
372125	Falkenstein, M / Cham	OPf.	3 327
180116	Farchant / Garmisch-Partenkirchen	OB	3 701
676124	Faulbach / Miltenberg	UFr.	2 805
171116	Feichten a.d.Alz / Altötting	OB	1 158
475123	Feilitzsch / Hof	OFr.	2 941
188118	Feldafing / Starnberg	OB	4 403
278121	Feldkirchen / Straubing-Bogen	NB	1 917
184118	Feldkirchen / München	OB	5 535
187130	Feldkirchen-Westerham / Rosenheim	OB	10 126
677128	Fellen / Main-Spessart	UFr.	959
778139	Fellheim / Unterallgäu	Schw.	1 201
376125	Fensterbach / Schwandorf	OPf.	2 421
574123	Feucht, M / Nürnberger Land	MFr.	13 642
571145	Feuchtwangen, St / Ansbach	MFr.	12 146
472138	Fichtelberg / Bayreuth	OFr.	2 123
181120	Finning / Landsberg am Lech	OB	1 632
773150	Finningen / Dillingen a.d.Donau	Schw.	1 605
177118	Finsing / Erding	OB	3 957
772141	Fischach, M / Augsburg	Schw.	4 689
182114	Fischbachau / Miesbach	OB	5 532
780121	Fischen i.Allgäu / Oberallgäu	Schw.	2 906
571146	Flachlanden, M / Ansbach	MFr.	2 506
673123	Fladungen, St / Rhön-Grabfeld	UFr.	2 357
187131	Flintsbach a.Inn / Rosenheim	OB	2 804
374121	Floß, M / Neustadt a.d.Waldnaab	OPf.	3 640
374122	Flossenbürg / Neustadt a.d.Waldnaab	OPf.	1 785
474126	Forchheim, GKSt / Forchheim	OFr.	30 744
779146	Forheim / Donau-Ries	Schw.	585
177119	Forstern / Erding	OB	2 839
175118	Forstinning / Ebersberg	OB	3 393
677129	Frammersbach, M / Main-Spessart	UFr.	4 856
678130	Frankenwinheim / Schweinfurt	UFr.	972
187132	Frasdorf / Rosenheim	OB	3 012
276121	Frauenau / Regen	NB	3 012
175119	Frauenneuharting / Ebersberg	OB	1 403
177120	Fraunberg / Erding	OB	3 194
371121	Freihung, M / Amberg-Sulzbach	OPf.	2 587
172118	Freilassing, St / Berchtesgadener Land	OB	15 777
178124	Freising, GKSt / Freising	OB	42 001
779147	Fremdingen / Donau-Ries	Schw.	2 255
471131	Frensdorf / Bamberg	OFr.	4 741
371122	Freudenberg / Amberg-Sulzbach	OPf.	4 203
373126	Freystadt, St / Neumarkt i.d.OPf.	OPf.	8 399
272118	Freyung, St / Freyung-Grafenau	NB	7 256
679131	Frickenhausen a.Main, M / Würzburg	UFr.	1 291
189118	Fridolfing / Traunstein	OB	4 100
771130	Friedberg, St / Aichach-Friedberg	Schw.	29 316
377118	Friedenfels / Tirschenreuth	OPf.	1 391
777128	Friesenried / Ostallgäu	Schw.	1 559
279115	Frontenhausen, M / Dingolfing-Landau	NB	4 381



3. Einwohnerzahlen der Gemeinden Bayerns am 31. März 2003 in alphabetischer Gliederung

Gemeinde- schlüssel	Gemeinde / Kreis	Regierungs- bezirk	Ein- wohner
377119	Fuchsmühl, M / Tirschenreuth	OPf.	1 861
672124	Fuchsstadt / Bad Kissingen	UFr.	1 849
181121	Fuchstal / Landsberg am Lech	OB	3 328
779148	Fünfstetten / Donau-Ries	Schw.	1 370
272119	Fürsteneck / Freyung-Grafenau	NB	1 004
179121	Fürstenfeldbruck, St / Fürstenfeldbruck	OB	33 389
275121	Fürstenstein / Passau	NB	3 466
275122	Fürstenzell, M / Passau	NB	7 623
274132	Furth / Landshut	NB	3 102
563000	Fürth / Kreisfreie Stadt	MFr.	111 863
372126	Furth im Wald, St / Cham	OPf.	9 477
777129	Füssen, St / Ostallgäu	Schw.	13 897
<b>G</b>			
772145	Gablingen / Augsburg	Schw.	4 752
185131	Gachenbach / Neuburg-Schrobenhausen	OB	2 282
674139	Gädheim / Haßberge	UFr.	1 293
176126	Gaimersheim, M / Eichstätt	OB	10 652
173124	Gaißach / Bad Tölz-Wolfratshausen	OB	3 038
575124	Gallmersgarten / Neustadt a.d.Aisch-Bad Windsheim	MFr.	807
178125	Gammelsdorf / Freising	OB	1 463
277121	Gangkofen, M / Rottal-Inn	NB	6 581
171117	Garching a.d.Alz / Altötting	OB	8 834
184119	Garching b.München, St / München	OB	15 462
180117	Garmisch-Partenkirchen, M / Garmisch-Partenkirchen	OB	26 421
183118	Gars a.Inn, M / Mühldorf a.Inn	OB	3 870
475127	Gattendorf / Hof	OFr.	1 199
679134	Gaukönigshofen / Würzburg	UFr.	2 303
188120	Gauting / Starnberg	OB	19 328
371123	Gebenbach / Amberg-Sulzbach	OPf.	950
571152	Gepsattel / Ansbach	MFr.	1 811
472139	Gefrees, St / Bayreuth	OFr.	4 849
276122	Geiersthal / Regen	NB	2 355
671119	Geiselbach / Aschaffenburg	UFr.	2 108
278123	Geiselhöring, St / Straubing-Bogen	NB	6 744
675127	Geiselwind, M / Kitzingen	UFr.	2 391
186122	Geisenfeld, St / Pfaffenhofen a.d.Ilm	OB	9 575
274134	Geisenhausen, M / Landshut	NB	6 306
679135	Gelchsheim, M / Würzburg	UFr.	859
678132	Geldersheim / Schweinfurt	UFr.	2 655
181122	Geltendorf / Landsberg am Lech	OB	5 469
677131	Gemünden a.Main, St / Main-Spessart	UFr.	11 448
779149	Genderkingen / Donau-Ries	Schw.	1 156
374123	Georgenberg / Neustadt a.d.Waldnaab	OPf.	1 467
576121	Georgensgmünd / Roth	MFr.	6 506
471133	Gerach / Bamberg	OFr.	999
277122	Geratskirchen / Rottal-Inn	NB	823
679136	Gerbrunn / Würzburg	UFr.	6 198
173126	Geretsried, St / Bad Tölz-Wolfratshausen	OB	23 307
575125	Gerhardshofen / Neustadt a.d.Aisch-Bad Windsheim	MFr.	2 477
777130	Germaringen / Ostallgäu	Schw.	3 743
179123	Germering, St / Fürstenfeldbruck	OB	36 827

3. Einwohnerzahlen der Gemeinden Bayerns am 31. März 2003 in alphabetischer Gliederung

Gemeinde- schlüssel	Gemeinde / Kreis	Regierungs- bezirk	Ein- wohner
672126	Geroda, M / Bad Kissingen	UFr.	979
475128	Geroldsgrün / Hof	OFr.	3 225
679137	Geroldshausen / Würzburg	UFr.	1 223
571154	Gerolfingen / Ansbach	MFr.	1 042
186125	Gerolsbach / Pfaffenhofen a.d.Ilm	OB	3 219
678134	Gerolzhofen, St / Schweinfurt	UFr.	6 897
772147	Gersthofen, St / Augsburg	Schw.	20 027
274135	Gerzen / Landshut	NB	1 838
472140	Gesees / Bayreuth	OFr.	1 155
571155	Geslau / Ansbach	MFr.	1 405
772148	Gessertshausen / Augsburg	Schw.	4 335
776112	Gestratz / Lindau (Bodensee)	Schw.	1 212
679138	Giebelstadt, M / Würzburg	UFr.	4 359
188121	Gilching / Starnberg	OB	16 791
472141	Glashütten / Bayreuth	OFr.	1 490
671120	Glattbach / Aschaffenburg	UFr.	3 510
376131	Gleiritsch / Schwandorf	OPf.	692
372128	Gleißenberg / Cham	OPf.	993
175121	Glonn, M / Ebersberg	OB	4 215
773133	Glött / Dillingen a.d.Donau	Schw.	1 121
182116	Gmund a.Tegernsee / Miesbach	OB	5 793
577133	Gnotzheim, M / Weißenburg-Gunzenhausen	MFr.	884
678135	Gochsheim / Schweinfurt	UFr.	6 646
671121	Goldbach, M / Aschaffenburg	UFr.	10 060
472143	Goldkronach, St / Bayreuth	OFr.	3 733
575127	Gollhofen / Neustadt a.d.Aisch-Bad Windsheim	MFr.	831
777131	Görisried / Ostallgäu	Schw.	1 223
677132	Gössenheim / Main-Spessart	UFr.	1 281
474129	Gößweinstein, M / Forchheim	OFr.	4 199
276123	Gotteszell / Regen	NB	1 284
279116	Gottfrieding / Dingolfing-Landau	NB	2 113
772149	Graben / Augsburg	Schw.	3 206
189119	Grabenstätt / Traunstein	OB	4 052
184120	Gräfelfing / München	OB	13 179
272120	Grafenau, St / Freyung-Grafenau	NB	9 101
474132	Gräfenberg, St / Forchheim	OFr.	4 141
677133	Gräfendorf / Main-Spessart	UFr.	1 481
477117	Grafengehaig, M / Kulmbach	OFr.	1 066
678136	Grafenrheinfeld / Schweinfurt	UFr.	3 363
372130	Grafenwiesen / Cham	OPf.	1 644
374124	Grafenwöhr, St / Neustadt a.d.Waldnaab	OPf.	7 126
175122	Grafring b.München, St / Ebersberg	OB	12 340
271122	Grafling / Deggendorf	NB	2 847
179125	Grafrath / Fürstenfeldbruck	OB	3 539
180118	Grainau / Garmisch-Partenkirchen	OB	3 720
272121	Grainet / Freyung-Grafenau	NB	2 435
184121	Grasbrunn / München	OB	5 553
189120	Grassau, M / Traunstein	OB	6 337
271123	Grattersdorf / Deggendorf	NB	1 399
576122	Greding, St / Roth	MFr.	7 287
181123	Greifenberg / Landsberg am Lech	OB	1 943
173127	Greiling / Bad Tölz-Wolfratshausen	OB	1 330

3. Einwohnerzahlen der Gemeinden Bayerns am 31. März 2003 in alphabetischer Gliederung

Gemeinde- schlüssel	Gemeinde / Kreis	Regierungs- bezirk	Ein- wohner
572126	Gremsdorf / Erlangen-Höchstadt	MFr.	1 503
678138	Grettstadt / Schweinfurt	UFr.	4 190
679141	Greußenheim / Würzburg	UFr.	1 627
187134	Griesstätt / Rosenheim	OB	2 494
179126	Gröbenzell / Fürstenfeldbruck	OB	18 999
772151	Großaitingen / Augsburg	Schw.	4 705
673126	Großbardorf / Rhön-Grabfeld	UFr.	1 004
673127	Großeibstadt / Rhön-Grabfeld	UFr.	1 220
572127	Großenseebach / Erlangen-Höchstadt	MFr.	2 388
573115	Großhabersdorf / Fürth	MFr.	4 185
473132	Großheirath / Coburg	OFr.	2 577
676125	Großheubach, M / Miltenberg	UFr.	5 133
187137	Großkarolinenfeld / Rosenheim	OB	6 780
675131	Großlangheim, M / Kitzingen	UFr.	1 555
176129	Großmehring / Eichstätt	OB	6 194
671122	Großostheim, M / Aschaffenburg	UFr.	16 274
676126	Großwallstadt / Miltenberg	UFr.	4 035
180119	Großweil / Garmisch-Partenkirchen	OB	1 431
473134	Grub a.Forst / Coburg	OFr.	3 124
776113	Grünenbach / Lindau (Bodensee)	Schw.	1 330
184122	Grünwald / München	OB	10 911
187138	Gstadt a.Chiemsee / Rosenheim	OB	1 316
773136	Gundelfingen a.d.Donau, St / Dillingen a.d.Donau	Schw.	7 868
471137	Gundelsheim / Bamberg	OFr.	3 298
774136	Gundremmingen / Günzburg	Schw.	1 485
679142	Güntersleben / Würzburg	UFr.	4 536
777138	Günzach / Ostallgäu	Schw.	1 499
774135	Günzburg, GKSt / Günzburg	Schw.	19 673
577136	Gunzenhausen, St / Weißenburg-Gunzenhausen	MFr.	16 560
376133	Guteneck / Schwandorf	OPf.	887
575128	Gutenstetten / Neustadt a.d.Aisch-Bad Windsheim	MFr.	1 384
477118	Guttenberg / Kulmbach	OFr.	586
<b>H</b>			
472146	Haag / Bayreuth	OFr.	943
178129	Haag a.d.Amper / Freising	OB	2 876
183119	Haag i.OB, M / Mühldorf a.Inn	OB	6 016
184123	Haar / München	OB	17 411
275125	Haarbach / Passau	NB	2 603
190126	Habach / Weilheim-Schongau	OB	1 016
677135	Hafenlohr / Main-Spessart	UFr.	1 855
375143	Hagelstadt / Regensburg	OPf.	1 839
575129	Hagenbüchach / Neustadt a.d.Aisch-Bad Windsheim	MFr.	1 231
371126	Hahnbach, M / Amberg-Sulzbach	OPf.	5 287
278129	Haibach / Straubing-Bogen	NB	2 214
671124	Haibach / Aschaffenburg	UFr.	8 392
272122	Haidmühle / Freyung-Grafenau	NB	1 517
174121	Haimhausen / Dachau	OB	4 691
171118	Haiming / Altötting	OB	2 449
779154	Hainsfarth / Donau-Ries	Schw.	1 476
777173	Halblech / Ostallgäu	Schw.	3 573
774140	Haldenwang / Günzburg	Schw.	1 845

3. Einwohnerzahlen der Gemeinden Bayerns am 31. März 2003 in alphabetischer Gliederung

Gemeinde- schlüssel	Gemeinde / Kreis	Regierungs- bezirk	Ein- wohner
780122	Haldenwang / Oberallgäu	Schw.	3 612
187139	Halfing / Rosenheim	OB	2 772
178130	Hallbergmoos / Freising	OB	7 900
474133	Hallerndorf / Forchheim	OFr.	3 858
471140	Hallstadt, St / Bamberg	OFr.	8 497
171119	Halsbach / Altötting	OB	862
672127	Hammelburg, St / Bad Kissingen	UFr.	11 907
574128	Happurg / Nürnberger Land	MFr.	3 802
779155	Harburg (Schwaben), St / Donau-Ries	Schw.	5 768
477119	Harsdorf / Kulmbach	OFr.	1 079
574129	Hartenstein / Nürnberger Land	MFr.	1 505
278134	Haselbach / Straubing-Bogen	NB	1 600
677137	Hasloch / Main-Spessart	UFr.	1 398
674147	Haßfurt, St / Haßberge	UFr.	13 428
179128	Hattenhofen / Fürstenfeldbruck	OB	1 415
577138	Haundorf / Weißenburg-Gunzenhausen	MFr.	2 628
773137	Haunsheim / Dillingen a.d.Donau	Schw.	1 607
676128	Hausen / Miltenberg	UFr.	2 009
273125	Hausen / Kelheim	NB	2 001
474134	Hausen / Forchheim	OFr.	3 621
673129	Hausen / Rhön-Grabfeld	UFr.	761
679143	Hausen b.Würzburg / Würzburg	UFr.	2 272
182119	Hausham / Miesbach	OB	8 292
275126	Hauzenberg, St / Passau	NB	12 450
778149	Hawangen / Unterallgäu	Schw.	1 253
277124	Hebertsfelden / Rottal-Inn	NB	3 831
174122	Hebertshausen / Dachau	OB	4 915
576126	Heideck, St / Roth	MFr.	4 950
577140	Heidenheim, M / Weißenburg-Gunzenhausen	MFr.	2 643
671126	Heigenbrücken / Aschaffenburg	UFr.	2 431
471142	Heiligenstadt i.OFr., M / Bamberg	OFr.	3 711
571165	Heilsbronn, St / Ansbach	MFr.	9 385
671127	Heimbuchenthal / Aschaffenburg	UFr.	2 241
776114	Heimenkirch, M / Lindau (Bodensee)	Schw.	3 662
778150	Heimertingen / Unterallgäu	Schw.	1 676
472150	Heinersreuth / Bayreuth	OFr.	3 774
671128	Heinrichsthal / Aschaffenburg	UFr.	949
183120	Heldenstein / Mühldorf a.Inn	OB	2 389
475136	Helmbrechts, St / Hof	OFr.	9 656
679144	Helmstadt, M / Würzburg	UFr.	2 642
375148	Hemau, St / Regensburg	OPf.	8 470
572130	Hemhofen / Erlangen-Höchstadt	MFr.	5 345
575130	Hemmersheim / Neustadt a.d.Aisch-Bad Windsheim	MFr.	691
673130	Hendungen / Rhön-Grabfeld	UFr.	1 048
574131	Henfenfeld / Nürnberger Land	MFr.	1 857
271125	Hengersberg, M / Deggendorf	NB	7 557
176131	Hepberg / Eichstätt	OB	2 437
673131	Herbstadt / Rhön-Grabfeld	UFr.	670
772156	Heretsried / Augsburg	Schw.	1 041
776131	Hergatz / Lindau (Bodensee)	Schw.	2 258
776115	Hergensweiler / Lindau (Bodensee)	Schw.	1 721
474135	Heroldsbach / Forchheim	OFr.	4 999

3. Einwohnerzahlen der Gemeinden Bayerns am 31. März 2003 in alphabetischer Gliederung

Gemeinde- schlüssel	Gemeinde / Kreis	Regierungs- bezirk	Ein- wohner
572131	Heroldsberg, M / Erlangen-Höchstädt	MFr.	7 315
571166	Herrieden, St / Ansbach	MFr.	7 597
273127	Herrngiersdorf / Kelheim	NB	1 116
188124	Herrsching a.Ammersee / Starnberg	OB	9 947
574132	Hersbruck, St / Nürnberger Land	MFr.	12 404
572132	Herzogenaurach, St / Erlangen-Höchstädt	MFr.	23 220
572133	Heßdorf / Erlangen-Höchstädt	MFr.	3 457
186126	Hettenshausen / Pfaffenhofen a.d.Ilm	OB	1 931
679146	Hettstadt / Würzburg	UFr.	3 832
474137	Hetzles / Forchheim	OFr.	1 270
673133	Heustreu / Rhön-Grabfeld	UFr.	1 333
174147	Hilgertshausen-Tandern / Dachau	OB	3 163
576127	Hilpoltstein, St / Roth	MFr.	12 891
772157	Hiltfenningen / Augsburg	Schw.	1 511
474138	Hiltoltstein, M / Forchheim	OFr.	1 590
477121	Himmelkron / Kulmbach	OFr.	3 501
677142	Himmelstadt / Main-Spessart	UFr.	1 754
272126	Hinterschmiding / Freyung-Grafenau	NB	2 563
471145	Hirschaid, M / Bamberg	OFr.	11 292
371127	Hirschau, St / Amberg-Sulzbach	OPf.	6 362
371128	Hirschbach / Amberg-Sulzbach	OPf.	1 356
176132	Hitzhofen / Eichstätt	OB	2 651
679147	Höchberg, M / Würzburg	UFr.	9 397
673134	Höchheim / Rhön-Grabfeld	UFr.	1 260
572135	Höchstadt a.d.Aisch, St / Erlangen-Höchstädt	MFr.	13 381
773139	Höchstädt a.d.Donau, St / Dillingen a.d.Donau	Schw.	6 751
478127	Hochstadt a.Main / Lichtenfels	OFr.	1 740
479126	Höchstädt i.Fichtelgebirge / Wunsiedel i.Fichtelgebirge	OFr.	1 200
464000	Hof / Kreisfreie Stadt	OFr.	49 981
674149	Hofheim i.UFr., St / Haßberge	UFr.	5 231
275127	Hofkirchen, M / Passau	NB	3 651
181124	Hofstetten / Landsberg am Lech	OB	1 756
779162	Hohenaltheim / Donau-Ries	Schw.	622
272127	Hohenau / Freyung-Grafenau	NB	3 489
479127	Hohenberg a.d.Eger, St / Wunsiedel i.Fichtelgebirge	OFr.	1 549
184129	Hohenbrunn / München	OB	8 122
371129	Hohenburg, M / Amberg-Sulzbach	OPf.	1 703
373134	Hohenfels, M / Neumarkt i.d.OPf.	OPf.	2 133
190129	Hohenfurch / Weilheim-Schongau	OB	1 438
178133	Hohenkammer / Freising	OB	2 277
184127	Höhenkirchen-Siegersbrunn / München	OB	9 221
175123	Hohenlinden / Ebersberg	OB	2 735
190130	Hohenpeißenberg / Weilheim-Schongau	OB	4 011
177121	Hohenpolding / Erding	OB	1 347
673135	Hohenroth / Rhön-Grabfeld	UFr.	3 671
274141	Hohenthann / Landshut	NB	3 713
186128	Hohenwart, M / Pfaffenhofen a.d.Ilm	OB	4 241
372135	Hohenwarth / Cham	OPf.	2 160
771140	Hollenbach / Aichach-Friedberg	Schw.	2 386
472154	Hollfeld, St / Bayreuth	OFr.	5 226
673136	Hollstadt / Rhön-Grabfeld	UFr.	1 671
778151	Holzgünz / Unterallgäu	Schw.	1 110

3. Einwohnerzahlen der Gemeinden Bayerns am 31. März 2003 in alphabetischer Gliederung

Gemeinde- schlüssel	Gemeinde / Kreis	Regierungs- bezirk	Ein- wohner
773140	Holzheim / Dillingen a.d.Donau	Schw.	3 774
775126	Holzheim / Neu-Ulm	Schw.	1 729
779163	Holzheim / Donau-Ries	Schw.	1 163
375153	Holzheim a.Forst / Regensburg	OPf.	1 011
679149	Holzkirchen / Würzburg	UFr.	960
182120	Holzkirchen, M / Miesbach	OB	15 042
777135	Hopferau / Ostallgäu	Schw.	1 068
772159	Horgau / Augsburg	Schw.	2 482
178132	Hörgertshausen / Freising	OB	1 925
671130	Hösbach, M / Aschaffenburg	UFr.	13 254
187145	Höslwang / Rosenheim	OB	1 250
577141	Höttingen / Weißenburg-Gunzenhausen	MFr.	1 257
190131	Huglfing / Weilheim-Schongau	OB	2 457
779167	Huisheim / Donau-Ries	Schw.	1 665
472155	Hummeltal / Bayreuth	OFr.	2 491
278139	Hunderdorf / Straubing-Bogen	NB	3 432
271126	Hunding / Deggendorf	NB	1 238
181126	Hurlach / Landsberg am Lech	OB	1 512
275128	Hutthurm, M / Passau	NB	5 899
774143	Ichenhausen, St / Günzburg	Schw.	8 501
173130	Icking / Bad Tölz-Wolfratshausen	OB	3 512
190132	Iffeldorf / Weilheim-Schongau	OB	2 504
474140	Igensdorf, M / Forchheim	OFr.	4 672
271127	Iggensbach / Deggendorf	NB	2 126
181127	Igling / Landsberg am Lech	OB	2 271
273133	Ihrlertstein / Kelheim	NB	4 303
775129	Illertissen, St / Neu-Ulm	Schw.	16 127
575133	Illesheim / Neustadt a.d.Aisch-Bad Windsheim	MFr.	894
371131	Illschwang / Amberg-Sulzbach	OPf.	2 027
186130	Ilmmünster / Pfaffenhofen a.d.Ilm	OB	2 149
377127	Immenreuth / Tirschenreuth	OPf.	1 907
780124	Immenstadt i.Allgäu, St / Oberallgäu	Schw.	14 326
771141	Inchenhofen, M / Aichach-Friedberg	Schw.	2 363
190133	Ingenried / Weilheim-Schongau	OB	825
161000	Ingolstadt / Kreisfreie Stadt	OB	118 680
272128	Innernzell / Freyung-Grafenau	NB	1 704
188126	Inning a.Ammersee / Starnberg	OB	4 079
177122	Inning a.Holz / Erding	OB	1 414
571169	Insingen / Ansbach	MFr.	1 152
189124	Inzell / Traunstein	OB	4 245
675139	Iphofen, St / Kitzingen	UFr.	4 461
575134	Ippesheim, M / Neustadt a.d.Aisch-Bad Windsheim	MFr.	1 131
575135	Ipsheim, M / Neustadt a.d.Aisch-Bad Windsheim	MFr.	2 178
374127	Irchenrieth / Neustadt a.d.Waldnaab	OPf.	1 087
278140	Irlbach / Straubing-Bogen	NB	1 146
182123	Irschenberg / Miesbach	OB	3 049
777139	Irsee, M / Ostallgäu	Schw.	1 348
177123	Isen, M / Erding	OB	5 133
184130	Ismaning / München	OB	14 504
475137	Issigau / Hof	OFr.	1 217

3. Einwohnerzahlen der Gemeinden Bayerns am 31. März 2003 in alphabetischer Gliederung

Gemeinde- schlüssel	Gemeinde / Kreis	Regierungs- bezirk	Ein- wohner
473138	Itzgrund / Coburg	OFr.	2 285
<b>J</b>			
173131	Jachenau / Bad Tölz-Wolfratshausen	OB	885
272129	Jandelsbrunn / Freyung-Grafenau	NB	3 450
777140	Jengen / Ostallgäu	Schw.	2 398
179130	Jesenwang / Fürstenfeldbruck	OB	1 473
183122	Jettenbach / Mühldorf a.Inn	OB	764
774144	Jettingen-Scheppach, M / Günzburg	Schw.	6 851
186132	Jetzendorf / Pfaffenhofen a.d.Ilm	OB	2 925
671133	Johannesberg / Aschaffenburg	UFr.	3 833
277126	Johanniskirchen / Rottal-Inn	NB	2 498
277127	Julbach / Rottal-Inn	NB	2 282
<b>K</b>			
671134	Kahl a.Main / Aschaffenburg	UFr.	7 141
779169	Kaisheim, M / Donau-Ries	Schw.	4 244
572137	Kalchreuth / Erlangen-Höchstädt	MFr.	3 030
375156	Kallmünz, M / Regensburg	OPf.	2 913
777141	Kaltental, M / Ostallgäu	Schw.	1 621
774145	Kammeltal / Günzburg	Schw.	3 365
576128	Kammerstein / Roth	MFr.	2 711
778180	Kammlach / Unterallgäu	Schw.	1 804
677146	Karbach, M / Main-Spessart	UFr.	1 369
174126	Karlsfeld / Dachau	OB	18 144
185139	Karlshuld / Neuburg-Schrobenhausen	OB	4 904
185140	Karlskron / Neuburg-Schrobenhausen	OB	4 632
677148	Karlstadt, St / Main-Spessart	UFr.	15 261
671114	Karlstein a.Main / Aschaffenburg	UFr.	8 189
677149	Karsbach / Main-Spessart	UFr.	1 823
477124	Kasendorf, M / Kulmbach	OFr.	2 555
171121	Kastl / Altötting	OB	2 680
377128	Kastl / Tirschenreuth	OPf.	1 383
371132	Kastl, M / Amberg-Sulzbach	OPf.	2 699
762000	Kaufbeuren / Kreisfreie Stadt	Schw.	42 647
181128	Kaufering / Landsberg am Lech	OB	9 806
273137	Kelheim, St / Kelheim	NB	15 904
775132	Kellmünz a.d.Iller, M / Neu-Ulm	Schw.	1 375
471150	Kemmern / Bamberg	OFr.	2 612
377129	Kemnath, St / Tirschenreuth	OPf.	5 315
763000	Kempten (Allgäu) / Kreisfreie Stadt	Schw.	61 521
778221	Kettershausen / Unterallgäu	Schw.	1 786
187148	Kiefersfelden / Rosenheim	OB	6 798
189126	Kienberg / Traunstein	OB	1 369
176137	Kinding, M / Eichstätt	OB	2 819
181129	Kinsau / Landsberg am Lech	OB	967
176138	Kipfenberg, M / Eichstätt	OB	5 845
189127	Kirchanschöring / Traunstein	OB	2 991
177124	Kirchberg / Erding	OB	905
276126	Kirchberg i.Wald / Regen	NB	4 312
183123	Kirchdorf / Mühldorf a.Inn	OB	1 284
273139	Kirchdorf / Kelheim	NB	926

3. Einwohnerzahlen der Gemeinden Bayerns am 31. März 2003 in alphabetischer Gliederung

Gemeinde- schlüssel	Gemeinde / Kreis	Regierungs- bezirk	Ein- wohner
178136	Kirchdorf a.d.Amper / Freising	OB	2 590
277128	Kirchdorf a.Inn / Rottal-Inn	NB	5 233
276127	Kirchdorf i.Wald / Regen	NB	2 198
474143	Kirchehrenbach / Forchheim	OFr.	2 357
374128	Kirchendemenreuth / Neustadt a.d.Waldnaab	OPf.	936
479129	Kirchenlamitz, St / Wunsiedel i.Fichtelgebirge	OFr.	3 999
472156	Kirchenpingarten / Bayreuth	OFr.	1 372
574135	Kirchensittenbach / Nürnberger Land	MFr.	2 203
374129	Kirchenthumbach, M / Neustadt a.d.Waldnaab	OPf.	3 409
275130	Kirchham / Passau	NB	2 365
778157	Kirchhaslach / Unterallgäu	Schw.	1 304
679153	Kirchheim / Würzburg	UFr.	2 193
184131	Kirchheim b.München / München	OB	12 122
778158	Kirchheim i.Schw., M / Unterallgäu	Schw.	2 566
674160	Kirchlauter / Haßberge	UFr.	1 453
278141	Kirchroth / Straubing-Bogen	NB	3 631
175124	Kirchseeon, M / Ebersberg	OB	9 227
171122	Kirchweidach / Altötting	OB	2 335
676131	Kirchzell, M / Miltenberg	UFr.	2 422
771142	Kissing / Aichach-Friedberg	Schw.	10 850
679154	Kist / Würzburg	UFr.	2 518
675141	Kitzingen, GKSt / Kitzingen	UFr.	21 431
772160	Kleinaitingen / Augsburg	Schw.	1 543
676132	Kleinheubach, M / Miltenberg	UFr.	3 466
671135	Kleinkahl / Aschaffenburg	UFr.	1 884
675142	Kleinlangheim, M / Kitzingen	UFr.	1 655
671136	Kleinostheim / Aschaffenburg	UFr.	8 182
679155	Kleinrinderfeld / Würzburg	UFr.	2 074
474144	Kleinsendelbach / Forchheim	OFr.	1 536
676133	Kleinwallstadt, M / Miltenberg	UFr.	5 831
676134	Klingenberg a.Main, St / Miltenberg	UFr.	6 302
772162	Klosterlechfeld / Augsburg	Schw.	2 374
674163	Knetzgau / Haßberge	UFr.	6 511
173133	Kochel a.See / Bad Tölz-Wolfratshausen	OB	4 149
475141	Köditz / Hof	OFr.	2 772
477127	Ködnitz / Kulmbach	OFr.	1 712
375161	Köfering / Regensburg	OPf.	2 110
374131	Kohlberg, M / Neustadt a.d.Waldnaab	OPf.	1 233
187150	Kolbermoor, St / Rosenheim	OB	17 858
678150	Kolitzheim / Schweinfurt	UFr.	5 722
276128	Kollnburg / Regen	NB	2 938
674164	Königsberg i.Bay., St / Haßberge	UFr.	3 782
772163	Königsbrunn, St / Augsburg	Schw.	27 258
173134	Königsdorf / Bad Tölz-Wolfratshausen	OB	2 913
471151	Königsfeld / Bamberg	OFr.	1 392
185163	Königsmoos / Neuburg-Schrobenhausen	OB	4 084
371135	Königstein, M / Amberg-Sulzbach	OPf.	1 741
377131	Konnersreuth, M / Tirschenreuth	OPf.	1 979
475142	Konradsreuth / Hof	OFr.	3 621
278143	Konzell / Straubing-Bogen	NB	1 788
176139	Kösching, M / Eichstätt	OB	7 905
275131	Kößlarn, M / Passau	NB	1 948



3. Einwohnerzahlen der Gemeinden Bayerns am 31. März 2003 in alphabetischer Gliederung

Gemeinde- schlüssel	Gemeinde / Kreis	Regierungs- bezirk	Ein- wohner
179131	Kottgeisering / Fürstenfeldbruck	OB	1 559
774148	Kötz / Günzburg	Schw.	3 270
372137	Kötzing, St / Cham	OPf.	7 475
777144	Kraftisried / Ostallgäu	Schw.	738
183124	Kraiburg a.Inn, M / Mühldorf a.Inn	OB	4 124
188127	Krailling / Starnberg	OB	7 544
178137	Kranzberg / Freising	OB	3 856
182124	Kreuth / Miesbach	OB	3 790
677151	Kreuzwertheim, M / Main-Spessart	UFr.	3 927
671138	Krombach / Aschaffenburg	UFr.	2 187
476145	Kronach, St / Kronach	OFr.	18 315
778161	Kronburg / Unterallgäu	Schw.	1 725
274145	Kröning / Landshut	NB	1 891
774150	Krumbach (Schwaben), St / Günzburg	Schw.	12 569
377132	Krummennaab / Tirschenreuth	OPf.	1 725
180122	Krün / Garmisch-Partenkirchen	OB	1 998
771144	Kühbach, M / Aichach-Friedberg	Schw.	3 935
772166	Kühlenthal / Augsburg	Schw.	779
377133	Kulmain / Tirschenreuth	OPf.	2 407
477128	Kulmbach, GKSt / Kulmbach	OFr.	27 871
274146	Kumhausen / Landshut	NB	4 571
371136	Kümmersbruck / Amberg-Sulzbach	OPf.	10 330
474145	Kunreuth / Forchheim	OFr.	1 380
271128	Künzing / Deggendorf	NB	3 240
477129	Kupferberg, St / Kulmbach	OFr.	1 132
476146	Küps, M / Kronach	OFr.	8 291
679156	Kürnach / Würzburg	UFr.	4 230
772167	Kutzenhausen / Augsburg	Schw.	2 507
<b>L</b>			
375162	Laaber, M / Regensburg	OPf.	5 219
278144	Laberweinting / Straubing-Bogen	NB	3 464
778162	Lachen / Unterallgäu	Schw.	1 360
271130	Lalling / Deggendorf	NB	1 616
372138	Lam, M / Cham	OPf.	2 911
777145	Lamerdingen / Ostallgäu	Schw.	1 823
279122	Landau a.d.Isar, St / Dingolfing-Landau	NB	12 944
774151	Landensberg / Günzburg	Schw.	691
181130	Landsberg am Lech, GKSt / Landsberg am Lech	OB	26 084
179132	Landsberied / Fürstenfeldbruck	OB	1 341
261000	Landshut / Kreisfreie Stadt	NB	60 142
276129	Langdorf / Regen	NB	2 022
577148	Langenalthem / Weißenburg-Gunzenhausen	MFr.	2 464
178138	Langenbach / Freising	OB	3 790
575138	Langenfeld / Neustadt a.d.Aisch-Bad Windsheim	MFr.	1 043
185143	Langenmosen / Neuburg-Schrobenhausen	OB	1 455
772168	Langenneufnach / Augsburg	Schw.	1 685
177126	Langenpreising / Erding	OB	2 474
474146	Langensendelbach / Forchheim	OFr.	2 840
573120	Langenzenn, St / Fürth	MFr.	10 664
772170	Langerringen / Augsburg	Schw.	3 786
571170	Langfurth / Ansbach	MFr.	2 174

3. Einwohnerzahlen der Gemeinden Bayerns am 31. März 2003 in alphabetischer Gliederung

Gemeinde- schlüssel	Gemeinde / Kreis	Regierungs- bezirk	Ein- wohner
273141	Langquaid, M / Kelheim	NB	5 052
772171	Langweid a.Lech / Augsburg	Schw.	7 413
375165	Lappersdorf, M / Regensburg	OPf.	12 593
778163	Lauben / Unterallgäu	Schw.	1 326
780125	Lauben / Oberallgäu	Schw.	3 210
676135	Laudenbach / Miltenberg	UFr.	1 429
574138	Lauf a.d.Pegnitz, St / Nürnberger Land	MFr.	26 025
671139	Laufach / Aschaffenburg	UFr.	5 286
172122	Laufen, St / Berchtesgadener Land	OB	6 635
773143	Laugna / Dillingen a.d.Donau	Schw.	1 550
773144	Lauingen (Donau), St / Dillingen a.d.Donau	Schw.	10 953
471152	Lauter / Bamberg	OFr.	1 137
373140	Lauterhofen, M / Neumarkt i.d.OPf.	OPf.	3 625
473141	Lautertal / Coburg	OFr.	4 101
778164	Lautrach / Unterallgäu	Schw.	1 219
777147	Lechbruck am See / Ostallgäu	Schw.	2 494
778165	Legau, M / Unterallgäu	Schw.	3 079
571171	Lehrberg, M / Ansbach	MFr.	3 114
278146	Leiblfing / Straubing-Bogen	NB	3 914
676136	Leidersbach / Miltenberg	UFr.	4 945
679200	Leinach / Würzburg	UFr.	3 268
574139	Leinburg / Nürnberger Land	MFr.	6 364
774155	Leipheim, St / Günzburg	Schw.	6 762
177127	Lengdorf / Erding	OB	2 542
777149	Lengenwang / Ostallgäu	Schw.	1 358
173135	Lenggries / Bad Tölz-Wolfratshausen	OB	9 359
176143	Lenting / Eichstätt	OB	4 816
377137	Leonberg / Tirschenreuth	OPf.	1 067
374132	Leuchtenberg, M / Neustadt a.d.Waldnaab	OPf.	1 367
475145	Leupoldsgrün / Hof	OFr.	1 401
474147	Leutenbach / Forchheim	OFr.	1 754
571174	Leutershausen, St / Ansbach	MFr.	5 613
571175	Lichtenau, M / Ansbach	MFr.	3 786
475146	Lichtenberg, St / Hof	OFr.	1 142
478139	Lichtenfels, St / Lichtenfels	OFr.	21 584
776116	Lindau (Bodensee), GKSt / Lindau (Bodensee)	Schw.	24 241
276130	Lindberg / Regen	NB	2 366
776117	Lindenberg i.Allgäu, St / Lindau (Bodensee)	Schw.	11 550
471154	Lisberg / Bamberg	OFr.	1 779
471155	Litzendorf / Bamberg	OFr.	6 048
372178	Lohberg / Cham	OPf.	2 075
183125	Lohkirchen / Mühldorf a.Inn	OB	674
677155	Lohr a.Main, St / Main-Spessart	UFr.	16 222
279124	Loiching / Dingolfing-Landau	NB	3 579
278147	Loitzendorf / Straubing-Bogen	NB	621
572139	Lonnerstadt, M / Erlangen-Höchststadt	MFr.	1 935
477135	Ludwigschorgast, M / Kulmbach	OFr.	1 027
476152	Ludwigsstadt, St / Kronach	OFr.	3 847
374133	Luhe-Wildenau, M / Neustadt a.d.Waldnaab	OPf.	3 408
678153	Lülsfeld / Schweinfurt	UFr.	833
373143	Lupburg, M / Neumarkt i.d.OPf.	OPf.	2 300
773146	Lutzingen / Dillingen a.d.Donau	Schw.	972

3. Einwohnerzahlen der Gemeinden Bayerns am 31. März 2003 in alphabetischer Gliederung

Gemeinde- schlüssel	Gemeinde / Kreis	Regierungs- bezirk	Ein- wohner
<b>M</b>			
377139	Mähring, M / Tirschenreuth	OPf.	1 995
776118	Maierhöfen / Lindau (Bodensee)	Schw.	1 521
779176	Maihingen / Donau-Ries	Schw.	1 239
671140	Mainaschaff / Aschaffenburg	UFr.	8 418
675144	Mainbernheim, St / Kitzingen	UFr.	2 323
273147	Mainburg, St / Kelheim	NB	13 694
477136	Mainleus, M / Kulmbach	OFr.	6 817
675146	Mainstockheim / Kitzingen	UFr.	1 805
179134	Maisach / Fürstenfeldbruck	OB	12 431
183126	Maitenbeth / Mühldorf a.Inn	OB	1 848
275132	Malching / Passau	NB	1 277
277131	Malgersdorf / Rottal-Inn	NB	1 193
278148	Mallersdorf-Pfaffenberg, M / Straubing-Bogen	NB	6 725
179136	Mammendorf / Fürstenfeldbruck	OB	4 317
279125	Mamming / Dingolfing-Landau	NB	2 891
186137	Manching, M / Pfaffenhofen a.d.Ilm	OB	11 207
374134	Mantel, M / Neustadt a.d.Waldnaab	OPf.	2 992
679161	Margetshöchheim / Würzburg	UFr.	3 279
278149	Mariaposching / Straubing-Bogen	NB	1 362
279126	Marklkofen / Dingolfing-Landau	NB	3 750
577149	Markt Berolzheim, M / Weißenburg-Gunzenhausen	MFr.	1 357
575144	Markt Bibart, M / Neustadt a.d.Aisch-Bad Windsheim	MFr.	2 014
675148	Markt Einersheim, M / Kitzingen	UFr.	1 207
575145	Markt Erlbach, M / Neustadt a.d.Aisch-Bad Windsheim	MFr.	5 685
174131	Markt Indersdorf, M / Dachau	OB	9 215
575146	Markt Nordheim, M / Neustadt a.d.Aisch-Bad Windsheim	MFr.	1 130
778168	Markt Rettenbach, M / Unterallgäu	Schw.	3 695
175127	Markt Schwaben, M / Ebersberg	OB	11 068
575147	Markt Taschendorf, M / Neustadt a.d.Aisch-Bad Windsheim	MFr.	1 095
778169	Markt Wald, M / Unterallgäu	Schw.	2 353
575143	Marktbergel, M / Neustadt a.d.Aisch-Bad Windsheim	MFr.	1 668
675147	Marktbreit, St / Kitzingen	UFr.	3 701
478143	Marktgraitz, M / Lichtenfels	OFr.	1 385
677157	Marktheidenfeld, St / Main-Spessart	UFr.	11 016
171123	Marktl, M / Altötting	OB	2 677
477138	Marktleugast, M / Kulmbach	OFr.	3 673
479135	Marktleuthen, St / Wunsiedel i.Fichtelgebirge	OFr.	3 772
777151	Marktoberdorf, St / Ostallgäu	Schw.	18 479
779177	Marktoffingen / Donau-Ries	Schw.	1 373
479136	Marktrechwitz, GKSt / Wunsiedel i.Fichtelgebirge	OFr.	18 489
476183	Marktrodach, M / Kronach	OFr.	4 101
172124	Marktschellenberg, M / Berchtesgadener Land	OB	1 814
477139	Marktschorgast, M / Kulmbach	OFr.	1 684
675149	Marktsteft, St / Kitzingen	UFr.	1 715
478144	Marktzeuln, M / Lichtenfels	OFr.	1 776
572141	Marloffstein / Erlangen-Höchstadt	MFr.	1 614
674171	Maroldsweisach, M / Haßberge	UFr.	3 840
189129	Marquartstein / Traunstein	OB	3 071
675150	Martinsheim / Kitzingen	UFr.	1 022
779178	Marxheim / Donau-Ries	Schw.	2 619

3. Einwohnerzahlen der Gemeinden Bayerns am 31. März 2003 in alphabetischer Gliederung

Gemeinde- schlüssel	Gemeinde / Kreis	Regierungs- bezirk	Ein- wohner
178140	Marzling / Freising	OB	2 937
672131	Maßbach, M / Bad Kissingen	UFr.	4 893
277133	Massing, M / Rottal-Inn	NB	4 064
178142	Mauern / Freising	OB	2 660
777152	Mauerstetten / Ostallgäu	Schw.	2 871
272134	Mauth / Freyung-Grafenau	NB	2 551
376141	Maxhütte-Haidhof, St / Schwandorf	OPf.	10 483
773153	Medlingen / Dillingen a.d.Donau	Schw.	975
473144	Meeder / Coburg	OFr.	4 067
779180	Megesheim / Donau-Ries	Schw.	891
472164	Mehlmeisel / Bayreuth	OFr.	1 415
171124	Mehring / Altötting	OB	2 216
577150	Meinheim / Weißenburg-Gunzenhausen	MFr.	891
772177	Meitingen, M / Augsburg	Schw.	11 103
673142	Mellrichstadt, St / Rhön-Grabfeld	UFr.	6 269
471159	Memmelsdorf / Bamberg	OFr.	8 934
764000	Memmingen / Kreisfreie Stadt	Schw.	41 117
778171	Memmingerberg / Unterallgäu	Schw.	2 556
279127	Mengkofen / Dingolfing-Landau	NB	5 793
771145	Merching / Aichach-Friedberg	Schw.	3 060
771146	Mering, M / Aichach-Friedberg	Schw.	12 339
571177	Merkendorf, St / Ansbach	MFr.	2 749
779181	Mertingen / Donau-Ries	Schw.	3 672
671141	Mespelbrunn / Aschaffenburg	UFr.	2 340
271132	Metten, M / Deggendorf	NB	4 270
183127	Mettenheim / Mühldorf a.Inn	OB	3 148
478145	Michelau i.OFr. / Lichtenfels	OFr.	6 969
678157	Michelau i.Steigerwald / Schweinfurt	UFr.	1 164
372142	Michelsneukirchen / Cham	OPf.	1 763
772178	Mickhausen / Augsburg	Schw.	1 329
182125	Miesbach, St / Miesbach	OB	11 277
372143	Miltach / Cham	OPf.	2 383
676139	Miltenberg, St / Miltenberg	UFr.	9 742
778173	Mindelheim, St / Unterallgäu	Schw.	14 104
176147	Mindelstetten / Eichstätt	OB	1 649
375170	Mintraching / Regensburg	OPf.	4 667
780127	Missen-Wilhams / Oberallgäu	Schw.	1 390
472166	Mistelbach / Bayreuth	OFr.	1 624
472167	Mistelgau / Bayreuth	OFr.	3 807
571178	Mittleschenbach / Ansbach	MFr.	1 569
772179	Mittelseufnach / Augsburg	Schw.	1 094
677159	Mittelsinn / Main-Spessart	UFr.	962
179137	Mittelstetten / Fürstenfeldbruck	OB	1 654
180123	Mittenwald, M / Garmisch-Partenkirchen	OB	8 011
278151	Mitterfels, M / Straubing-Bogen	NB	2 421
277134	Mitterskirchen / Rottal-Inn	NB	2 017
377141	Mitterteich, St / Tirschenreuth	OPf.	7 380
476154	Mitwitz, M / Kronach	OFr.	3 080
773147	Mödingen / Dillingen a.d.Donau	Schw.	1 367
572142	Möhrendorf / Erlangen-Höchstadt	MFr.	4 210
671143	Mömbris, M / Aschaffenburg	UFr.	12 332
676140	Mömlingen / Miltenberg	UFr.	5 042

3. Einwohnerzahlen der Gemeinden Bayerns am 31. März 2003 in alphabetischer Gliederung

Gemeinde- schlüssel	Gemeinde / Kreis	Regierungs- bezirk	Ein- wohner
676141	Mönchberg, M / Miltenberg	UFr.	2 558
779184	Mönchsdeggingen / Donau-Ries	Schw.	1 502
571179	Mönchsroth / Ansbach	MFr.	1 629
779186	Monheim, St / Donau-Ries	Schw.	4 943
179138	Moorenweis / Fürstenfeldbruck	OB	3 547
271135	Moos / Deggendorf	NB	2 155
175128	Moosach / Ebersberg	OB	1 396
374137	Moosbach, M / Neustadt a.d.Waldnaab	OPf.	2 603
178143	Moosburg a.d.Isar, St / Freising	OB	17 113
177130	Moosinning / Erding	OB	5 007
279128	Moosthenning / Dingolfing-Landau	NB	4 602
176148	Mörnsheim, M / Eichstätt	OB	1 767
672134	Motten / Bad Kissingen	UFr.	1 965
779185	Möttingen / Donau-Ries	Schw.	2 504
375171	Mötzing / Regensburg	OPf.	1 450
183128	Mühdorf a.Inn, St / Mühdorf a.Inn	OB	17 597
373146	Mühlhausen / Neumarkt i.d.OPf.	OPf.	4 634
572143	Mühlhausen, M / Erlangen-Höchststadt	MFr.	1 669
577114	Muhr a.See / Weißenburg-Gunzenhausen	MFr.	2 152
475154	Münchberg, St / Hof	OFr.	11 697
162000	München / Kreisfreie Stadt	OB	1 235 243
186139	Münchsmünster / Pfaffenhofen a.d.Ilm	OB	2 843
575150	Münchsteinach / Neustadt a.d.Aisch-Bad Windsheim	MFr.	1 467
672135	Münnerstadt, St / Bad Kissingen	UFr.	8 198
779188	Munningen / Donau-Ries	Schw.	1 832
173137	Münsing / Bad Tölz-Wolfratshausen	OB	4 020
779187	Münster / Donau-Ries	Schw.	1 033
774160	Münsterhausen, M / Günzburg	Schw.	2 068
180124	Murnau a.Staffelsee, M / Garmisch-Partenkirchen	OB	12 010
<b>N</b>			
376144	Nabburg, St / Schwandorf	OPf.	6 143
479138	Nagel / Wunsiedel i.Fichtelgebirge	OFr.	1 994
475156	Naila, St / Hof	OFr.	8 464
178144	Nandlstadt, M / Freising	OB	4 958
176149	Nassenfels, M / Eichstätt	OB	1 785
577151	Nennslingen, M / Weißenburg-Gunzenhausen	MFr.	1 446
775134	Nersingen / Neu-Ulm	Schw.	9 106
777153	Nesselwang, M / Ostallgäu	Schw.	3 563
377142	Neualbenreuth, M / Tirschenreuth	OPf.	1 572
187154	Neubeuern, M / Rosenheim	OB	4 128
184146	Neubiberg / München	OB	12 381
679164	Neubrunn, M / Würzburg	UFr.	2 398
185149	Neuburg a.d.Donau, GKSt / Neuburg-Schrobenhausen	OB	28 493
774162	Neuburg a.d.Kammel, M / Günzburg	Schw.	3 087
275133	Neuburg a.Inn / Passau	NB	4 030
177131	Neuching / Erding	OB	2 260
477142	Neudrossenfeld / Kulmbach	OFr.	3 924
571180	Neuendettelsau / Ansbach	MFr.	7 687
677164	Neuendorf / Main-Spessart	UFr.	902
477143	Neuenmarkt / Kulmbach	OFr.	3 209
178145	Neufahrn b.Freising / Freising	OB	18 107

3. Einwohnerzahlen der Gemeinden Bayerns am 31. März 2003 in alphabetischer Gliederung

Gemeinde- schlüssel	Gemeinde / Kreis	Regierungs- bezirk	Ein- wohner
274153	Neufahrn i.NB / Landshut	NB	3 989
274154	Neufraunhofen / Landshut	NB	1 049
574140	Neuhaus a.d.Pegnitz, M / Nürnberger Land	MFr.	2 958
275134	Neuhaus a.Inn / Passau	NB	3 491
575152	Neuhof a.d.Zenn, M / Neustadt a.d.Aisch-Bad Windsheim	MFr.	2 040
677165	Neuhütten / Main-Spessart	UFr.	1 269
278154	Neukirchen / Straubing-Bogen	NB	1 787
372144	Neukirchen b.Hl.Blut, M / Cham	OPf.	4 075
371141	Neukirchen b.Sulzbach-Rosenberg / Amberg-Sulzbach	OPf.	2 854
275135	Neukirchen vorm Wald / Passau	NB	2 694
376146	Neukirchen-Balbini, M / Schwandorf	OPf.	1 190
373147	Neumarkt i.d.OPf., GKSt / Neumarkt i.d.OPf.	OPf.	39 536
183129	Neumarkt-Sankt Veit, St / Mühldorf a.Inn	OB	6 264
376147	Neunburg vorm Wald, St / Schwandorf	OPf.	8 303
676143	Neunkirchen / Miltenberg	UFr.	1 549
474154	Neunkirchen a.Brand, M / Forchheim	OFr.	7 729
574141	Neunkirchen a.Sand / Nürnberger Land	MFr.	4 736
171125	Neuötting, St / Altötting	OB	8 584
272136	Neureichenau / Freyung-Grafenau	NB	4 467
184132	Neuried / München	OB	6 982
772184	Neusäß, St / Augsburg	Schw.	21 869
272146	Neuschönau / Freyung-Grafenau	NB	2 385
571181	Neusitz / Ansbach	MFr.	1 961
377143	Neusorg / Tirschenreuth	OPf.	2 062
575153	Neustadt a.d.Aisch, St / Neustadt a.d.Aisch-Bad Windsheim	MFr.	12 436
273152	Neustadt a.d.Donau, St / Kelheim	NB	12 651
374139	Neustadt a.d.Waldnaab, St / Neustadt a.d.Waldnaab	OPf.	6 148
677166	Neustadt a.Main / Main-Spessart	UFr.	1 363
374140	Neustadt am Kulm, St / Neustadt a.d.Waldnaab	OPf.	1 325
473151	Neustadt b.Coburg, GKSt / Coburg	OFr.	16 678
375174	Neutraubling, St / Regensburg	OPf.	12 381
775135	Neu-Ulm, GKSt / Neu-Ulm	Schw.	51 063
274156	Niederaichbach / Landshut	NB	3 630
271138	Niederalteich / Deggendorf	NB	1 921
183130	Niederbergkirchen / Mühldorf a.Inn	OB	1 224
473153	Niederfüllbach / Coburg	OFr.	1 723
673146	Niederlauer / Rhön-Grabfeld	UFr.	1 850
376148	Niedermurach / Schwandorf	OPf.	1 330
676144	Niedernberg / Miltenberg	UFr.	4 813
778177	Niederrieden / Unterallgäu	Schw.	1 267
779192	Niederschönenfeld / Donau-Ries	Schw.	1 365
183131	Niedertaufkirchen / Mühldorf a.Inn	OB	1 343
279130	Niederviehbach / Dingolfing-Landau	NB	2 504
678160	Niederwerrn / Schweinfurt	UFr.	7 922
278159	Niederwinkling / Straubing-Bogen	NB	2 186
376149	Nittenau, St / Schwandorf	OPf.	8 582
375175	Nittendorf / Regensburg	OPf.	9 147
776120	Nonnenhorn / Lindau (Bodensee)	Schw.	1 522
772185	Nordendorf / Augsburg	Schw.	2 253
476159	Nordhalben, M / Kronach	OFr.	2 177
675155	Nordheim a.Main / Kitzingen	UFr.	1 006
673147	Nordheim v.d.Rhön / Rhön-Grabfeld	UFr.	1 207

3. Einwohnerzahlen der Gemeinden Bayerns am 31. März 2003 in alphabetischer Gliederung

Gemeinde- schlüssel	Gemeinde / Kreis	Regierungs- bezirk	Ein- wohner
779194	Nördlingen, GKSt / Donau-Ries	Schw.	19 629
672136	Nüdlingen / Bad Kissingen	UFr.	4 247
564000	Nürnberg / Kreisfreie Stadt	MFr.	493 236
189130	Nußdorf / Traunstein	OB	2 408
187156	Nußdorf a.Inn / Rosenheim	OB	2 613
<b>O</b>			
180125	Oberammergau / Garmisch-Partenkirchen	OB	5 365
573122	Oberasbach, St / Fürth	MFr.	17 126
180126	Oberau / Garmisch-Partenkirchen	OB	3 052
187157	Oberaudorf / Rosenheim	OB	4 746
674159	Oberaurach / Haßberge	UFr.	4 384
183132	Oberbergkirchen / Mühldorf a.Inn	OB	1 685
571183	Oberdachstetten / Ansbach	MFr.	1 761
177133	Oberding / Erding	OB	5 025
176150	Oberdolling / Eichstätt	OB	1 211
673149	Oberelsbach, M / Rhön-Grabfeld	UFr.	2 984
771149	Obergriesbach / Aichach-Friedberg	Schw.	1 947
777154	Obergünzburg, M / Ostallgäu	Schw.	6 372
184134	Oberhaching / München	OB	12 182
471165	Oberhaid / Bamberg	OFr.	4 740
185150	Oberhausen / Neuburg-Schrobenhausen	OB	2 530
190135	Oberhausen / Weilheim-Schongau	OB	2 068
575155	Oberickelsheim / Neustadt a.d.Aisch-Bad Windsheim	MFr.	727
475158	Oberkotzau, M / Hof	OFr.	5 841
672138	Oberleichtersbach / Bad Kissingen	UFr.	2 087
780131	Obermaiselstein / Oberallgäu	Schw.	919
181131	Obermeitingen / Landsberg am Lech	OB	1 554
573123	Obermichelbach / Fürth	MFr.	2 940
675156	Obernbreit, M / Kitzingen	UFr.	1 803
676145	Obernburg a.Main, St / Miltenberg	UFr.	8 838
779196	Oberndorf a.Lech / Donau-Ries	Schw.	2 349
183134	Oberneukirchen / Mühldorf a.Inn	OB	817
275137	Obernzell, M / Passau	NB	3 809
575156	Obernzenn, M / Neustadt a.d.Aisch-Bad Windsheim	MFr.	2 691
777155	Oberostendorf / Ostallgäu	Schw.	1 278
772186	Oberottmarshausen / Augsburg	Schw.	1 571
175131	Oberpframmern / Ebersberg	OB	2 119
679169	Oberpleichfeld / Würzburg	UFr.	1 073
271139	Oberpöring / Deggendorf	NB	1 108
572147	Oberreichenbach / Erlangen-Höchstadt	MFr.	1 204
776121	Oberreute / Lindau (Bodensee)	Schw.	1 500
778183	Oberrieden / Unterallgäu	Schw.	1 238
775141	Oberroth / Neu-Ulm	Schw.	845
575157	Oberscheinfeld, M / Neustadt a.d.Aisch-Bad Windsheim	MFr.	1 311
184135	Oberschleißheim / München	OB	11 396
278167	Oberschneiding / Straubing-Bogen	NB	2 725
778184	Oberschönegg / Unterallgäu	Schw.	958
678164	Oberschwarzach, M / Schweinfurt	UFr.	1 450
179140	Oberschweinbach / Fürstenfeldbruck	OB	1 401
677169	Obersinn, M / Main-Spessart	UFr.	1 087
190136	Obersöchering / Weilheim-Schongau	OB	1 406

3. Einwohnerzahlen der Gemeinden Bayerns am 31. März 2003 in alphabetischer Gliederung

Gemeinde- schlüssel	Gemeinde / Kreis	Regierungs- bezirk	Ein- wohner
780132	Oberstaufen, M / Oberallgäu	Schw.	7 148
780133	Oberstdorf, M / Oberallgäu	Schw.	9 938
673151	Oberstreu / Rhön-Grabfeld	UFr.	1 700
274165	Obersüßbach / Landshut	NB	1 609
183135	Obertaufkirchen / Mühldorf a.Inn	OB	2 403
672139	Oberthulba, M / Bad Kissingen	UFr.	5 150
375179	Obertraubling / Regensburg	OPf.	7 019
474156	Obertrubach / Forchheim	OFR.	2 218
376151	Oberviechtach, St / Schwandorf	OPf.	5 117
189133	Obing / Traunstein	OB	3 918
679170	Ochsenfurt, St / Würzburg	UFr.	11 602
174135	Odelzhausen / Dachau	OB	4 207
672140	Oerlenbach / Bad Kissingen	UFr.	5 295
779197	Oettingen i.Bay., St / Donau-Ries	Schw.	5 355
271140	Offenberg / Deggendorf	NB	3 389
574145	Offenhausen / Nürnberger Land	MFr.	1 631
774171	Offingen, M / Günzburg	Schw.	4 122
780134	Ofterschwang / Oberallgäu	Schw.	1 928
180127	Ohlstadt / Garmisch-Partenkirchen	OB	3 309
571188	Ohrenbach / Ansbach	MFr.	652
179142	Olching / Fürstenfeldbruck	OB	23 732
776122	Opfenbach / Lindau (Bodensee)	Schw.	2 232
571189	Ornbau, St / Ansbach	MFr.	1 703
275138	Ortenburg, M / Passau	NB	7 265
775142	Osterberg / Neu-Ulm	Schw.	830
271141	Osterhofen, St / Deggendorf	NB	11 926
777157	Osterzell / Ostallgäu	Schw.	667
673153	Ostheim v.d.Rhön, St / Rhön-Grabfeld	UFr.	3 706
177134	Ottenhofen / Erding	OB	1 738
574146	Ottensooß / Nürnberger Land	MFr.	2 016
182127	Otterfing / Miesbach	OB	4 282
779198	Otting / Donau-Ries	Schw.	796
778186	Ottobeuren, M / Unterallgäu	Schw.	8 053
184136	Ottobrunn / München	OB	19 365
271143	Otzing / Deggendorf	NB	1 900
780128	Oy-Mittelberg / Oberallgäu	Schw.	4 455
<b>P</b>			
190138	Pähl / Weilheim-Schongau	OB	2 320
273159	Painten, M / Kelheim	NB	2 248
189134	Palling / Traunstein	OB	3 340
577158	Pappenheim, St / Weißenburg-Gunzenhausen	MFr.	4 493
374144	Parkstein, M / Neustadt a.d.Waldnaab	OPf.	2 318
278170	Parkstetten / Straubing-Bogen	NB	2 891
373151	Parsberg, St / Neumarkt i.d.OPf.	OPf.	6 638
677170	Partenstein / Main-Spessart	UFr.	2 860
262000	Passau / Kreisfreie Stadt	NB	50 708
177135	Pastetten / Erding	OB	2 309
276134	Patersdorf / Regen	NB	1 787
178150	Paunzhausen / Freising	OB	1 500
377145	Pechbrunn / Tirschenreuth	OPf.	1 477
472175	Pegnitz, St / Bayreuth	OFR.	14 327



3. Einwohnerzahlen der Gemeinden Bayerns am 31. März 2003 in alphabetischer Gliederung

Gemeinde- schlüssel	Gemeinde / Kreis	Regierungs- bezirk	Ein- wohner
190139	Peißenberg, M / Weilheim-Schongau	OB	12 587
190140	Peiting, M / Weilheim-Schongau	OB	11 988
372146	Pemfling / Cham	OPf.	2 280
375180	Pentling / Regensburg	OPf.	5 589
190141	Penzberg, St / Weilheim-Schongau	OB	15 941
181132	Penzing / Landsberg am Lech	OB	3 673
171126	Perach / Altötting	OB	1 244
278171	Perasdorf / Straubing-Bogen	NB	656
278172	Perkam / Straubing-Bogen	NB	1 408
272138	Perlesreut, M / Freyung-Grafenau	NB	3 004
571190	Petersaurach / Ansbach	MFr.	5 030
771155	Petersdorf / Aichach-Friedberg	Schw.	1 702
174136	Petershausen / Dachau	OB	6 031
375181	Pettendorf / Regensburg	OPf.	3 181
189135	Petting / Traunstein	OB	2 289
471169	Pettstadt / Bamberg	OFr.	1 912
778187	Pfaffenhausen, M / Unterallgäu	Schw.	2 373
174137	Pfaffenhofen a.d.Glonn / Dachau	OB	1 696
186143	Pfaffenhofen a.d.Ilm, St / Pfaffenhofen a.d.Ilm	OB	22 902
775143	Pfaffenhofen a.d.Roth, M / Neu-Ulm	Schw.	7 147
187159	Pfaffing / Rosenheim	OB	3 829
375182	Pfakofen / Regensburg	OPf.	1 477
277138	Pfarrkirchen, St / Rottal-Inn	NB	11 917
674184	Pfarrweisach / Haßberge	UFr.	1 601
375183	Pfatter / Regensburg	OPf.	2 955
274172	Pfeffenhausen, M / Landshut	NB	4 924
577159	Pfofeld / Weißenburg-Gunzenhausen	MFr.	1 594
176153	Pförring, M / Eichstätt	OB	3 450
777158	Pforzen / Ostallgäu	Schw.	2 047
376153	Pfreimd, St / Schwandorf	OPf.	5 533
777159	Pfronten / Ostallgäu	Schw.	7 685
272139	Philippsreut / Freyung-Grafenau	NB	768
172128	Piding / Berchtesgadener Land	OB	5 236
375184	Pielenhofen / Regensburg	OPf.	1 216
373153	Pilsach / Neumarkt i.d.OPf.	OPf.	2 617
279132	Pilsting, M / Dingolfing-Landau	NB	6 115
474158	Pinzberg / Forchheim	OFr.	1 935
374146	Pirk / Neustadt a.d.Waldnaab	OPf.	1 893
189137	Pittenhart / Traunstein	OB	1 652
184138	Planegg / München	OB	10 677
472176	Plankenfels / Bayreuth	OFr.	878
271146	Plattling, St / Deggendorf	NB	12 420
472177	Plech, M / Bayreuth	OFr.	1 318
577161	Pleinfeld, M / Weißenburg-Gunzenhausen	MFr.	7 520
171127	Pleiskirchen / Altötting	OB	2 382
778188	Pleiß / Unterallgäu	Schw.	834
374147	Pleystein, St / Neustadt a.d.Waldnaab	OPf.	2 737
175133	Pliening / Ebersberg	OB	4 768
377146	Plößberg, M / Tirschenreuth	OPf.	3 533
188137	Pöcking / Starnberg	OB	5 697
275141	Pocking, St / Passau	NB	14 593
175135	Poing / Ebersberg	OB	11 041

3. Einwohnerzahlen der Gemeinden Bayerns am 31. März 2003 in alphabetischer Gliederung

Gemeinde- schlüssel	Gemeinde / Kreis	Regierungs- bezirk	Ein- wohner
176155	Pollenfeld / Eichstätt	OB	2 835
190142	Polling / Weilheim-Schongau	OB	3 233
183136	Polling / Mühldorf a.Inn	OB	3 444
577162	Polsingen / Weißenburg-Gunzenhausen	MFr.	2 005
574147	Pommelsbrunn / Nürnberger Land	MFr.	5 426
471172	Pommersfelden / Bamberg	OFr.	2 820
678168	Poppenhausen / Schweinfurt	UFr.	4 115
371144	Poppenricht / Amberg-Sulzbach	OPf.	3 368
186144	Pörnbach / Pfaffenhofen a.d.Ilm	OB	1 938
372147	Pösing / Cham	OPf.	998
274174	Postau / Landshut	NB	1 649
373155	Postbauer-Heng / Neumarkt i.d.OPf.	OPf.	7 294
277139	Postmünster / Rottal-Inn	NB	2 360
472179	Pottenstein, St / Bayreuth	OFr.	5 437
771156	Pöttmes, M / Aichach-Friedberg	Schw.	6 234
474160	Poxdorf / Forchheim	OFr.	1 534
276135	Prackenbach / Regen	NB	2 733
472180	Prebitz / Bayreuth	OFr.	1 125
190143	Prem / Weilheim-Schongau	OB	911
374149	Pressath, St / Neustadt a.d.Waldnaab	OPf.	4 721
477148	Presseck, M / Kulmbach	OFr.	2 234
476164	Pressig, M / Kronach	OFr.	4 342
474161	Pretzfeld, M / Forchheim	OFr.	2 422
675158	Prichsenstadt, St / Kitzingen	UFr.	3 215
187162	Prien a.Chiemsee, M / Rosenheim	OB	10 118
471173	Priesendorf / Bamberg	OFr.	1 474
181134	Prittriching / Landsberg am Lech	OB	2 321
679174	Prosselsheim / Würzburg	UFr.	1 180
187163	Prutting / Rosenheim	OB	2 293
374150	Püchersreuth / Neustadt a.d.Waldnaab	OPf.	1 637
179145	Puchheim / Fürstenfeldbruck	OB	19 539
184139	Pullach i.Isartal / München	OB	8 870
377148	Pullenreuth / Tirschenreuth	OPf.	1 917
181141	Pürgen / Landsberg am Lech	OB	2 958
573124	Puschendorf / Fürth	MFr.	2 196
184140	Putzbrunn / München	OB	5 686
373156	Pyrbaum, M / Neumarkt i.d.OPf.	OPf.	5 776
<b>R</b>			
278177	Rain / Straubing-Bogen	NB	2 545
779201	Rain, St / Donau-Ries	Schw.	8 371
190144	Raisting / Weilheim-Schongau	OB	2 162
577163	Raitenbuch / Weißenburg-Gunzenhausen	MFr.	1 174
187164	Ramerberg / Rosenheim	OB	1 283
778209	Rammingen / Unterallgäu	Schw.	1 378
172129	Ramsau b.Berchtesgaden / Berchtesgadener Land	OB	1 821
672142	Ramsthal / Bad Kissingen	UFr.	1 196
679175	Randersacker, M / Würzburg	UFr.	3 413
672143	Rannungen / Bad Kissingen	UFr.	1 248
471174	Rattelsdorf, M / Bamberg	OFr.	4 646
278178	Rattenberg / Straubing-Bogen	NB	1 858
183138	Rattenkirchen / Mühldorf a.Inn	OB	969

3. Einwohnerzahlen der Gemeinden Bayerns am 31. März 2003 in alphabetischer Gliederung

Gemeinde- schlüssel	Gemeinde / Kreis	Regierungs- bezirk	Ein- wohner
278179	Rattiszell / Straubing-Bogen	NB	1 443
187165	Raubling / Rosenheim	OB	11 220
674187	Rauhenebrach / Haßberge	UFr.	3 210
677172	Rechtenbach / Main-Spessart	UFr.	1 067
183139	Rechtmehring / Mühldorf a.Inn	OB	1 705
471175	Reckendorf / Bamberg	OFr.	1 875
576137	Rednitzhembach / Roth	MFr.	6 825
478155	Redwitz a.d.Rodach / Lichtenfels	OFr.	3 455
276138	Regen, St / Regen	NB	12 519
362000	Regensburg / Kreisfreie Stadt	OPf.	127 996
375190	Regenstauf, M / Regensburg	OPf.	14 947
475161	Regnitzlosau / Hof	OFr.	2 683
475162	Rehau, St / Hof	OFr.	10 275
771158	Rehling / Aichach-Friedberg	Schw.	2 369
372149	Reichenbach / Cham	OPf.	1 147
476166	Reichenbach / Kronach	OFr.	832
679176	Reichenberg, M / Würzburg	UFr.	4 030
574150	Reichenschwand / Nürnberger Land	MFr.	2 291
173140	Reichersbeuern / Bad Tölz-Wolfratshausen	OB	2 173
186146	Reichertshausen / Pfaffenhofen a.d.Ilm	OB	4 953
183140	Reichertshausen / Mühldorf a.Inn	OB	1 652
186147	Reichertshausen, M / Pfaffenhofen a.d.Ilm	OB	7 324
181135	Reichling / Landsberg am Lech	OB	1 624
779203	Reimlingen / Donau-Ries	Schw.	1 340
279134	Reisbach, M / Dingolfing-Landau	NB	7 547
171129	Reischach / Altötting	OB	2 575
189139	Reit im Winkel / Traunstein	OB	2 613
679177	Remlingen, M / Würzburg	UFr.	1 522
185153	Rennertshofen, M / Neuburg-Schrobenhausen	OB	4 963
674190	Rentweinsdorf, M / Haßberge	UFr.	1 589
372150	Rettenbach / Cham	OPf.	1 772
774174	Rettenbach / Günzburg	Schw.	1 620
777183	Rettenbach a.Auerberg / Ostallgäu	Schw.	745
780137	Rettenberg / Oberallgäu	Schw.	4 053
677175	Retzstadt / Main-Spessart	UFr.	1 628
277140	Reut / Rottal-Inn	NB	1 769
377149	Reuth b.Erbendorf / Tirschenreuth	OPf.	1 242
771160	Ried / Aichach-Friedberg	Schw.	2 912
674153	Riedbach / Haßberge	UFr.	1 748
777164	Rieden / Ostallgäu	Schw.	1 401
777163	Rieden am Forggensee / Ostallgäu	Schw.	1 188
371146	Rieden, M / Amberg-Sulzbach	OPf.	2 977
672145	Riedenberg / Bad Kissingen	UFr.	1 119
273164	Riedenburg, St / Kelheim	NB	5 749
679179	Riedenheim / Würzburg	UFr.	804
187167	Riedering / Rosenheim	OB	5 301
180128	Riegsee / Garmisch-Partenkirchen	OB	1 144
375191	Riekofen / Regensburg	OPf.	823
677177	Rieneck, St / Main-Spessart	UFr.	2 128
277141	Rimbach / Rottal-Inn	NB	882
372151	Rimbach / Cham	OPf.	2 085
679180	Rimpar, M / Würzburg	UFr.	7 756

3. Einwohnerzahlen der Gemeinden Bayerns am 31. März 2003 in alphabetischer Gliederung

Gemeinde- schlüssel	Gemeinde / Kreis	Regierungs- bezirk	Ein- wohner
187168	Rimsting / Rosenheim	OB	3 392
276139	Rinchnach / Regen	NB	3 291
272140	Ringelai / Freyung-Grafenau	NB	2 167
571192	Röckingen / Ansbach	MFr.	754
673156	Rödelmaier / Rhön-Grabfeld	UFr.	932
675161	Rödelsee / Kitzingen	UFr.	1 571
677178	Roden / Main-Spessart	UFr.	1 072
473159	Rödental, St / Coburg	OFr.	13 855
372153	Roding, St / Cham	OPf.	11 370
774178	Röfingen / Günzburg	Schw.	1 192
775149	Roggenburg / Neu-Ulm	Schw.	2 657
779206	Rögling / Donau-Ries	Schw.	685
576142	Rohr / Roth	MFr.	3 268
273165	Rohr i.NB, M / Kelheim	NB	3 310
186149	Rohrbach / Pfaffenhofen a.d.Ilm	OB	5 364
187169	Rohrdorf / Rosenheim	OB	5 326
185157	Rohrenfels / Neuburg-Schrobenhausen	OB	1 447
174141	Röhrmoos / Dachau	OB	6 111
272141	Röhrnbach, M / Freyung-Grafenau	NB	4 526
676151	Röllbach / Miltenberg	UFr.	1 660
777165	Ronsberg, M / Ostallgäu	Schw.	1 684
163000	Rosenheim / Kreisfreie Stadt	OB	59 887
479145	Röslau / Wunsiedel i.Fichtelgebirge	OFr.	2 519
277142	Roßbach / Rottal-Inn	NB	2 932
777166	Roßhaupten / Ostallgäu	Schw.	2 171
573125	Roßtal, M / Fürth	MFr.	9 978
576143	Roth, St / Roth	MFr.	24 982
776124	Röthenbach (Allgäu) / Lindau (Bodensee)	Schw.	1 747
574152	Röthenbach a.d.Pegnitz, St / Nürnberger Land	MFr.	12 183
671148	Rothenbuch / Aschaffenburg	UFr.	1 907
571193	Rothenburg ob der Tauber, GKSt / Ansbach	MFr.	11 511
677181	Rothenfels, St / Main-Spessart	UFr.	1 044
678170	Röthlein / Schweinfurt	UFr.	4 811
181137	Rott / Landsberg am Lech	OB	1 462
187170	Rott a.Inn / Rosenheim	OB	3 478
182129	Rottach-Egern / Miesbach	OB	5 169
572149	Röttenbach / Erlangen-Höchstadt	MFr.	4 657
576141	Röttenbach / Roth	MFr.	2 882
190145	Rottenbuch / Weilheim-Schongau	OB	1 781
274176	Rottenburg a.d.Laaber, St / Landshut	NB	7 601
679185	Rottendorf / Würzburg	UFr.	5 155
275143	Rotthalmünster, M / Passau	NB	5 077
679182	Röttingen, St / Würzburg	UFr.	1 726
372154	Rötz, St / Cham	OPf.	3 582
574154	Rückersdorf / Nürnberger Land	MFr.	4 435
777168	Rückholz / Ostallgäu	Schw.	808
178122	Rudelzhausen / Freising	OB	3 183
676153	Rüdenau / Miltenberg	UFr.	859
675162	Rüdenhausen, M / Kitzingen	UFr.	821
777167	Ruderatshofen / Ostallgäu	Schw.	1 700
275144	Ruderting / Passau	NB	3 134
477151	Rugendorf / Kulmbach	OFr.	1 061

3. Einwohnerzahlen der Gemeinden Bayerns am 31. März 2003 in alphabetischer Gliederung

Gemeinde- schlüssel	Gemeinde / Kreis	Regierungs- bezirk	Ein- wohner
571194	Rügland / Ansbach	MFr.	1 191
276142	Ruhmannsfelden, M / Regen	NB	2 123
189140	Ruhpolding / Traunstein	OB	6 340
275145	Ruhstorf a.d.Rott / Passau	NB	6 983
372155	Runding / Cham	OPf.	2 334
<b>S</b>			
273166	Saal a.d.Donau / Kelheim	NB	5 600
673160	Saal a.d.Saale, M / Rhön-Grabfeld	UFr.	1 587
172130	Saaldorf-Surheim / Berchtesgadener Land	OB	5 284
571196	Sachsen b.Ansbach / Ansbach	MFr.	3 301
173141	Sachsenkam / Bad Tölz-Wolfratshausen	OB	1 193
671150	Sailauf / Aschaffenburg	UFr.	3 762
278182	Salching / Straubing-Bogen	NB	2 536
272142	Saldenburg / Freyung-Grafenau	NB	2 001
778190	Salgen / Unterallgäu	Schw.	1 447
673161	Salz / Rhön-Grabfeld	UFr.	2 214
275146	Salzweg / Passau	NB	6 882
187172	Samerberg / Rosenheim	OB	2 611
674195	Sand a.Main / Haßberge	UFr.	3 166
673162	Sandberg / Rhön-Grabfeld	UFr.	2 889
278184	Sankt Engimar / Straubing-Bogen	NB	1 547
272143	Sankt Oswald-Riedlhütte / Freyung-Grafenau	NB	3 198
177137	Sankt Wolfgang / Erding	OB	3 974
184141	Sauerlach / München	OB	5 854
180129	Saulgrub / Garmisch-Partenkirchen	OB	1 711
184142	Schäftlarn / München	OB	5 354
274179	Schalkham / Landshut	NB	908
475165	Schauenstein, St / Hof	OFr.	2 239
271148	Schaufling / Deggendorf	NB	1 469
187142	Schechen / Rosenheim	OB	4 443
776125	Scheidegg, M / Lindau (Bodensee)	Schw.	4 175
575161	Scheinfeld, St / Neustadt a.d.Aisch-Bad Windsheim	MFr.	4 797
176160	Schernfeld / Eichstätt	OB	3 087
772197	Scherstetten / Augsburg	Schw.	995
471185	Scheßlitz, St / Bamberg	OFr.	7 152
181138	Scheuring / Landsberg am Lech	OB	1 748
186151	Scheyern / Pfaffenhofen a.d.Ilm	OB	4 503
375196	Schierling, M / Regensburg	OPf.	7 290
571198	Schillingsfürst, St / Ansbach	MFr.	2 828
771162	Schiltberg / Aichach-Friedberg	Schw.	1 766
374154	Schirmitz / Neustadt a.d.Waldnaab	OPf.	2 134
479147	Schirnding, M / Wunsiedel i.Fichtelgebirge	OFr.	1 491
374155	Schlammersdorf / Neustadt a.d.Waldnaab	OPf.	889
189141	Schleching / Traunstein	OB	1 802
173142	Schlehdorf / Bad Tölz-Wolfratshausen	OB	1 165
182131	Schliersee, M / Miesbach	OB	6 469
471220	Schlüsselfeld, St / Bamberg	OFr.	5 804
376159	Schmidgaden / Schwandorf	OPf.	2 851
371148	Schmidmühlen, M / Amberg-Sulzbach	OPf.	2 455
771163	Schmiechen / Aichach-Friedberg	Schw.	1 139
472184	Schnabelwaid, M / Bayreuth	OFr.	1 024

3. Einwohnerzahlen der Gemeinden Bayerns am 31. März 2003 in alphabetischer Gliederung

Gemeinde- schlüssel	Gemeinde / Kreis	Regierungs- bezirk	Ein- wohner
189142	Schnaitsee / Traunstein	OB	3 610
574155	Schnaittach, M / Nürnberger Land	MFr.	8 227
371150	Schnaittenbach, St / Amberg-Sulzbach	OPf.	4 370
476171	Schneckenlohe / Kronach	OFr.	1 194
676156	Schneeberg, M / Miltenberg	UFr.	1 894
172131	Schneizlreuth / Berchtesgadener Land	OB	1 554
571199	Schnelldorf / Ansbach	MFr.	3 605
272145	Schöfweg / Freyung-Grafenau	NB	1 341
677182	Schollbrunn / Main-Spessart	UFr.	918
671152	Schöllkrippen, M / Aschaffenburg	UFr.	3 805
271149	Schöllnach, M / Deggendorf	NB	5 079
277144	Schönau / Rottal-Inn	NB	2 000
673163	Schönau a.d.Brend / Rhön-Grabfeld	UFr.	1 385
172132	Schönau a.Königssee / Berchtesgadener Land	OB	5 462
183143	Schönberg / Mühldorf a.Inn	OB	960
272147	Schönberg, M / Freyung-Grafenau	NB	4 059
471186	Schönbrunn i.Steigerwald / Bamberg	OFr.	1 945
181139	Schondorf a.Ammersee / Landsberg am Lech	OB	3 889
672149	Schondra, M / Bad Kissingen	UFr.	1 777
190148	Schongau, St / Weilheim-Schongau	OB	12 420
179147	Schöngeising / Fürstenfeldbruck	OB	1 842
376160	Schönsee, St / Schwandorf	OPf.	2 719
187173	Schonstett / Rosenheim	OB	1 198
372157	Schönthal / Cham	OPf.	2 006
678174	Schonungen / Schweinfurt	UFr.	8 233
479150	Schönwald, St / Wunsiedel i.Fichtelgebirge	OFr.	3 805
571200	Schopfloch, M / Ansbach	MFr.	2 912
372158	Schorndorf / Cham	OPf.	2 530
185158	Schrobenhausen, St / Neuburg-Schrobenhausen	OB	16 112
565000	Schwabach / Kreisfreie Stadt	MFr.	38 600
190149	Schwabbruck / Weilheim-Schongau	OB	866
174143	Schwabhausen / Dachau	OB	5 919
772200	Schwabmünchen, St / Augsburg	Schw.	13 045
190151	Schwabsoien / Weilheim-Schongau	OB	1 319
574156	Schwaig b.Nürnberg / Nürnberger Land	MFr.	8 463
180131	Schwaigen / Garmisch-Partenkirchen	OB	624
376161	Schwandorf, GKSt / Schwandorf	OPf.	28 036
678175	Schwanfeld / Schweinfurt	UFr.	2 001
777169	Schwangau / Ostallgäu	Schw.	3 378
576132	Schwanstetten, M / Roth	MFr.	7 486
675165	Schwarzach a.Main, M / Kitzingen	UFr.	3 540
376162	Schwarzach b.Nabburg / Schwandorf	OPf.	1 527
278187	Schwarzach, M / Straubing-Bogen	NB	2 870
374156	Schwarzenbach / Neustadt a.d.Waldnaab	OPf.	1 096
475168	Schwarzenbach a.d.Saale, St / Hof	OFr.	8 043
475169	Schwarzenbach a.Wald, St / Hof	OFr.	5 420
574157	Schwarzenbruck / Nürnberger Land	MFr.	8 662
376163	Schwarzenfeld, M / Schwandorf	OPf.	6 405
376164	Schwarzhofen, M / Schwandorf	OPf.	1 534
678176	Schwebheim / Schweinfurt	UFr.	4 084
662000	Schweinfurt / Kreisfreie Stadt	UFr.	54 716
186152	Schweitenkirchen / Pfaffenhofen a.d.Ilm	OB	4 916

3. Einwohnerzahlen der Gemeinden Bayerns am 31. März 2003 in alphabetischer Gliederung

Gemeinde- schlüssel	Gemeinde / Kreis	Regierungs- bezirk	Ein- wohner
773164	Schwenningen / Dillingen a.d.Donau	Schw.	1 472
181140	Schwifting / Landsberg am Lech	OB	819
183144	Schwindegg / Mühldorf a.Inn	OB	3 571
188132	Seefeld / Starnberg	OB	7 010
777170	Seeg / Ostallgäu	Schw.	2 811
180132	Seehausen a.Staffelsee / Garmisch-Partenkirchen	OB	2 298
189143	Seeon-Seebruck / Traunstein	OB	4 462
190152	Seeshaupt / Weilheim-Schongau	OB	2 856
675166	Segnitz / Kitzingen	UFr.	875
675167	Seinsheim, M / Kitzingen	UFr.	1 108
479152	Selb, GKSt / Wunsiedel i.Fichtelgebirge	OFr.	17 555
475171	Selbitz, St / Hof	OFr.	4 819
775152	Senden, St / Neu-Ulm	Schw.	22 062
373159	Sengenthal / Neumarkt i.d.OPf.	OPf.	2 693
678178	Sennfeld / Schweinfurt	UFr.	4 084
473165	Seßlach, St / Coburg	OFr.	4 077
373160	Seubersdorf i.d.OPf. / Neumarkt i.d.OPf.	OPf.	5 044
573126	Seukendorf / Fürth	MFr.	3 187
472188	Seybothenreuth / Bayreuth	OFr.	1 357
273172	Siegenburg, M / Kelheim	NB	3 252
189145	Siegsdorf / Traunstein	OB	8 117
771165	Sielenbach / Aichach-Friedberg	Schw.	1 469
776126	Sigmarszell / Lindau (Bodensee)	Schw.	2 623
277145	Simbach a.Inn, St / Rottal-Inn	NB	10 028
279135	Simbach, M / Dingolfing-Landau	NB	3 714
574158	Simmelsdorf / Nürnberger Land	MFr.	3 311
575163	Simmershofen / Neustadt a.d.Aisch-Bad Windsheim	MFr.	997
190153	Sindelsdorf / Weilheim-Schongau	OB	1 043
375199	Sinzing / Regensburg	OPf.	6 706
187174	Söchtenau / Rosenheim	OB	2 654
577168	Solnhofen / Weißenburg-Gunzenhausen	MFr.	1 893
675169	Sommerach / Kitzingen	UFr.	1 392
679187	Sommerhausen, M / Würzburg	UFr.	1 661
671153	Sommerkahl / Aschaffenburg	UFr.	1 196
679188	Sonderhofen / Würzburg	UFr.	854
673167	Sondheim v.d.Rhön / Rhön-Grabfeld	UFr.	1 118
473166	Sonnefeld / Coburg	OFr.	5 340
275148	Sonnen / Passau	NB	1 486
778196	Sontheim / Unterallgäu	Schw.	2 484
780139	Sonthofen, St / Oberallgäu	Schw.	21 334
187176	Soyen / Rosenheim	OB	2 714
576147	Spalt, St / Roth	MFr.	5 157
572154	Spardorf / Erlangen-Höchstadt	MFr.	1 908
475174	Sparneck, M / Hof	OFr.	1 821
180133	Spatzenhausen / Garmisch-Partenkirchen	OB	795
472190	Speichersdorf / Bayreuth	OFr.	6 209
374157	Speinshart / Neustadt a.d.Waldnaab	OPf.	1 140
272149	Spiegelau / Freyung-Grafenau	NB	4 190
471189	Stadelhofen / Bamberg	OFr.	1 247
376167	Stadlern / Schwandorf	OPf.	639
772202	Stadtbergen, M / Augsburg	Schw.	14 656
678181	Stadtlauringen, M / Schweinfurt	UFr.	4 477

3. Einwohnerzahlen der Gemeinden Bayerns am 31. März 2003 in alphabetischer Gliederung

Gemeinde- schlüssel	Gemeinde / Kreis	Regierungs- bezirk	Ein- wohner
676158	Stadtprozelten, St / Miltenberg	UFr.	1 759
477156	Stadtsteinach, St / Kulmbach	OFr.	3 551
278189	Stallwang / Straubing-Bogen	NB	1 334
475175	Stammbach, M / Hof	OFr.	2 655
171130	Stammham / Altötting	OB	1 062
176161	Stammham / Eichstätt	OB	3 362
372161	Stamsried, M / Cham	OPf.	2 312
188139	Starnberg, St / Starnberg	OB	22 444
189146	Staudach-Egerndach / Traunstein	OB	1 152
471191	Stegaurach / Bamberg	OFr.	6 658
573127	Stein, St / Fürth	MFr.	13 926
278190	Steinach / Straubing-Bogen	NB	2 854
476175	Steinbach a.Wald / Kronach	OFr.	3 546
376168	Steinberg / Schwandorf	OPf.	1 772
771168	Steindorf / Aichach-Friedberg	Schw.	935
677186	Steinfeld / Main-Spessart	UFr.	2 284
190154	Steingaden / Weilheim-Schongau	OB	2 725
175137	Steinhöring / Ebersberg	OB	3 664
177138	Steinkirchen / Erding	OB	1 168
571205	Steinsfeld / Ansbach	MFr.	1 293
476177	Steinwiesen, M / Kronach	OFr.	3 923
187177	Stephanskirchen / Rosenheim	OB	9 688
271151	Stephansposching / Deggendorf	NB	3 007
778199	Stetten / Unterallgäu	Schw.	1 359
674201	Stettfeld / Haßberge	UFr.	1 268
776127	Stiefenhofen / Lindau (Bodensee)	Schw.	1 727
476178	Stockheim / Kronach	OFr.	5 303
673170	Stockheim / Rhön-Grabfeld	UFr.	1 146
671155	Stockstadt a.Main, M / Aschaffenburg	UFr.	7 498
374158	Störnstein / Neustadt a.d.Waldnaab	OPf.	1 470
777171	Stötten a.Auerberg / Ostallgäu	Schw.	1 893
777172	Stöttwang / Ostallgäu	Schw.	1 825
673171	Strahlungen / Rhön-Grabfeld	UFr.	936
278192	Straßkirchen / Straubing-Bogen	NB	3 366
184144	Straßlach-Dingharting / München	OB	2 781
263000	Straubing / Kreisfreie Stadt	NB	44 350
471195	Strullendorf / Bamberg	OFr.	7 873
277147	Stubenberg / Rottal-Inn	NB	1 447
376169	Stulln / Schwandorf	OPf.	1 647
575165	Sugenheim, M / Neustadt a.d.Aisch-Bad Windsheim	MFr.	2 403
676160	Sulzbach a.Main, M / Miltenberg	UFr.	6 970
371151	Sulzbach-Rosenberg, St / Amberg-Sulzbach	OPf.	20 839
780140	Sulzberg, M / Oberallgäu	Schw.	4 539
673172	Sulzdorf a.d.Lederhecke / Rhön-Grabfeld	UFr.	1 266
174146	Sulzemoos / Dachau	OB	2 440
673173	Sulzfeld / Rhön-Grabfeld	UFr.	1 815
675170	Sulzfeld a.Main / Kitzingen	UFr.	1 282
678183	Sulzheim / Schweinfurt	UFr.	2 046
672155	Sulzthal, M / Bad Kissingen	UFr.	939
375201	Sünching / Regensburg	OPf.	1 934
189148	Surberg / Traunstein	OB	3 198
773170	Syrgenstein / Dillingen a.d.Donau	Schw.	3 541



3. Einwohnerzahlen der Gemeinden Bayerns am 31. März 2003 in alphabetischer Gliederung

Gemeinde- schlüssel	Gemeinde / Kreis	Regierungs- bezirk	Ein- wohner
<b>T</b>			
189149	Tacherting / Traunstein	OB	5 590
189150	Taching a.See / Traunstein	OB	1 904
779217	Tagmersheim / Donau-Ries	Schw.	1 070
277148	Tann, M / Rottal-Inn	NB	3 997
374159	Tännesberg, M / Neustadt a.d.Waldnaab	OPf.	1 604
779218	Tapfheim / Donau-Ries	Schw.	4 062
679192	Tauberrettersheim / Würzburg	UFr.	836
183145	Taufkirchen / Mühldorf a.Inn	OB	1 334
184145	Taufkirchen / München	OB	17 872
177139	Taufkirchen (Vils) / Erding	OB	8 820
375204	Tegernheim / Regensburg	OPf.	4 341
182132	Tegernsee, St / Miesbach	OB	3 962
172134	Teisendorf, M / Berchtesgadener Land	OB	8 993
171131	Teising / Altötting	OB	1 952
276143	Teisnach, M / Regen	NB	2 971
476179	Tettau, M / Kronach	OFr.	2 545
275149	Tettenweis / Passau	NB	1 713
376170	Teublitz, St / Schwandorf	OPf.	7 521
273175	Teugn / Kelheim	NB	1 503
376171	Teunz / Schwandorf	OPf.	2 028
476180	Teuschnitz, St / Kronach	OFr.	2 311
181142	Thaining / Landsberg am Lech	OB	915
375205	Thalmassing / Regensburg	OPf.	3 223
576148	Thalmässing, M / Roth	MFr.	5 365
774185	Thannhausen, St / Günzburg	Schw.	6 341
376172	Thanstein / Schwandorf	OPf.	1 008
577172	Theilenhofen / Weißenburg-Gunzenhausen	MFr.	1 195
679193	Theilheim / Würzburg	UFr.	2 328
374160	Theisseil / Neustadt a.d.Waldnaab	OPf.	1 254
674180	Theres / Haßberge	UFr.	2 785
772207	Thierhaupten, M / Augsburg	Schw.	3 786
479158	Thiersheim, M / Wunsiedel i.Fichtelgebirge	OFr.	2 152
479159	Thierstein, M / Wunsiedel i.Fichtelgebirge	OFr.	1 322
672157	Thundorf i.UFr. / Bad Kissingen	UFr.	1 184
677189	Thüngen, M / Main-Spessart	UFr.	1 384
679194	Thüngersheim / Würzburg	UFr.	2 744
272150	Thurmansbang / Freyung-Grafenau	NB	2 426
477157	Thurnau, M / Kulmbach	OFr.	4 476
275150	Thymau / Passau	NB	4 060
274182	Tiefenbach / Landshut	NB	3 417
275151	Tiefenbach / Passau	NB	6 689
372163	Tiefenbach / Cham	OPf.	2 237
377154	Tirschenreuth, St / Tirschenreuth	OPf.	9 469
176164	Titting, M / Eichstätt	OB	2 732
275152	Tittling, M / Passau	NB	3 774
189152	Tittmoning, St / Traunstein	OB	6 098
771169	Todtenweis / Aichach-Friedberg	Schw.	1 375
171132	Töging a.Inn, St / Altötting	OB	9 620
475181	Töpen / Hof	OFr.	1 220
374148	Trabititz / Neustadt a.d.Waldnaab	OPf.	1 466

3. Einwohnerzahlen der Gemeinden Bayerns am 31. März 2003 in alphabetischer Gliederung

Gemeinde- schlüssel	Gemeinde / Kreis	Regierungs- bezirk	Ein- wohner
273177	Train / Kelheim	NB	1 700
372164	Traitsching / Cham	OPf.	4 060
673174	Trappstadt, M / Rhön-Grabfeld	UFr.	1 047
189154	Traunreut, St / Traunstein	OB	21 464
189155	Traunstein, GKSt / Traunstein	OB	18 186
376173	Trausnitz / Schwandorf	OPf.	1 030
575166	Trautskirchen / Neustadt a.d.Aisch-Bad Windsheim	MFr.	1 357
477158	Trebgast / Kulmbach	OFr.	1 715
372165	Treffelstein / Cham	OPf.	1 051
577173	Treuchtlingen, St / Weißenburg-Gunzenhausen	MFr.	13 263
677154	Triefenstein, M / Main-Spessart	UFr.	4 371
277149	Triftern, M / Rottal-Inn	NB	5 394
475182	Trogen / Hof	OFr.	1 611
479161	Tröstau / Wunsiedel i.Fichtelgebirge	OFr.	2 662
189157	Trostberg, St / Traunstein	OB	11 630
778202	Trunkelsberg / Unterallgäu	Schw.	1 829
476182	Tschirn / Kronach	OFr.	616
573129	Tuchenbach / Fürth	MFr.	1 183
187179	Tuntenhausen / Rosenheim	OB	6 494
179149	Türkenfeld / Fürstenfeldbruck	OB	3 353
778203	Türkheim, M / Unterallgäu	Schw.	6 677
778204	Tussenhausen, M / Unterallgäu	Schw.	2 918
171133	Tüßling, M / Altötting	OB	2 898
188141	Tutzing / Starnberg	OB	9 405
171134	Tyrlaching / Altötting	OB	1 016
<b>U</b>			
189159	Übersee / Traunstein	OB	4 800
678186	Üchtelhausen / Schweinfurt	UFr.	4 065
575167	Uehlfeld, M / Neustadt a.d.Aisch-Bad Windsheim	MFr.	2 882
679196	Uettingen / Würzburg	UFr.	1 878
575168	Uffenheim, St / Neustadt a.d.Aisch-Bad Windsheim	MFr.	6 370
180134	Uffing a.Staffelsee / Garmisch-Partenkirchen	OB	3 033
778205	Ungerhausen / Unterallgäu	Schw.	1 065
673175	Unsleben / Rhön-Grabfeld	UFr.	963
180135	Unterammergau / Garmisch-Partenkirchen	OB	1 420
181143	Unterdießen / Landsberg am Lech	OB	1 291
277151	Unterdietfurt / Rottal-Inn	NB	2 088
778207	Unteregg / Unterallgäu	Schw.	1 377
184147	Unterföhring / München	OB	7 581
275153	Untergriesbach, M / Passau	NB	6 290
184148	Unterhaching / München	OB	20 692
474168	Unterleinleiter / Forchheim	OFr.	1 269
772209	Untermeitingen / Augsburg	Schw.	6 368
674210	Untermerzbach / Haßberge	UFr.	1 836
171135	Unterneukirchen / Altötting	OB	2 950
679201	Unterpleichfeld / Würzburg	UFr.	2 788
183147	Unterreit / Mühldorf a.Inn	OB	1 668
775161	Unterroth / Neu-Ulm	Schw.	925
184149	Unterschleißheim, St / München	OB	25 886
571208	Unterschwaningen / Ansbach	MFr.	926
473170	Untersiemau / Coburg	OFr.	4 305

3. Einwohnerzahlen der Gemeinden Bayerns am 31. März 2003 in alphabetischer Gliederung

Gemeinde- schlüssel	Gemeinde / Kreis	Regierungs- bezirk	Ein- wohner
477159	Untersteinach / Kulmbach	OFr.	1 990
777175	Unterthingau, M / Ostallgäu	Schw.	2 710
189160	Unterwössen / Traunstein	OB	3 439
777176	Untrasried / Ostallgäu	Schw.	1 496
774116	Ursberg / Günzburg	Schw.	3 520
371154	Ursensollen / Amberg-Sulzbach	OPf.	3 628
677193	Urspringen / Main-Spessart	UFr.	1 343
772211	Ustersbach / Augsburg	Schw.	1 189
572158	Uttenreuth / Erlangen-Höchstadt	MFr.	4 644
181144	Utting a.Ammersee / Landsberg am Lech	OB	3 928
<b>V</b>			
189161	Vachendorf / Traunstein	OB	1 798
182133	Valley / Miesbach	OB	2 885
175132	Vaterstetten / Ebersberg	OB	21 058
573130	Veitsbronn / Fürth	MFr.	6 271
679202	Veitshöchheim / Würzburg	UFr.	10 111
373167	Velburg, St / Neumarkt i.d.OPf.	OPf.	5 198
274183	Velden, M / Landshut	NB	6 441
574160	Velden, St / Nürnberger Land	MFr.	1 851
572159	Vestenbergsreuth, M / Erlangen-Höchstadt	MFr.	1 596
276144	Viechtach, St / Regen	NB	8 627
471207	Viereth-Trunstadt / Bamberg	OFr.	3 677
174150	Vierkirchen / Dachau	OB	4 116
181133	Vilgertshofen / Landsberg am Lech	OB	2 413
773179	Villenbach / Dillingen a.d.Donau	Schw.	1 235
274184	Vilsbiburg, St / Landshut	NB	11 405
371156	Vilseck, St / Amberg-Sulzbach	OPf.	6 512
274185	Vilsheim / Landshut	NB	2 331
275154	Vilshofen, St / Passau	NB	16 623
187181	Vogtareuth / Rosenheim	OB	2 972
186158	Vohburg a.d.Donau, St / Pfaffenhofen a.d.Ilm	OB	7 057
374162	Vohenstrauß, St / Neustadt a.d.Waldnaab	OPf.	7 813
775162	Vöhringen, St / Neu-Ulm	Schw.	13 105
675174	Volkach, St / Kitzingen	UFr.	9 419
273178	Volkenschwand / Kelheim	NB	1 597
374163	Vorbach / Neustadt a.d.Waldnaab	OPf.	1 060
574161	Vorra / Nürnberger Land	MFr.	1 855
<b>W</b>			
182134	Waakirchen / Miesbach	OB	5 472
777177	Waal, M / Ostallgäu	Schw.	2 143
572160	Wachenroth, M / Erlangen-Höchstadt	MFr.	2 158
173145	Wackersberg / Bad Tölz-Wolfratshausen	OB	3 491
376175	Wackersdorf / Schwandorf	OPf.	4 909
372168	Waffenbrunn / Cham	OPf.	2 028
189162	Waging a.See, M / Traunstein	OB	6 293
374164	Waidhaus, M / Neustadt a.d.Waldnaab	OPf.	2 527
185166	Waidhofen / Neuburg-Schrobenhausen	OB	2 100
678190	Waigolshausen / Schweinfurt	UFr.	2 924
472197	Waischenfeld, St / Bayreuth	OFr.	3 214
372169	Wald / Cham	OPf.	2 770

3. Einwohnerzahlen der Gemeinden Bayerns am 31. März 2003 in alphabetischer Gliederung

Gemeinde- schlüssel	Gemeinde / Kreis	Regierungs- bezirk	Ein- wohner
777179	Wald / Ostallgäu	Schw.	1 014
671156	Waldaschaff / Aschaffenburg	UFr.	4 068
679204	Waldbrunn / Würzburg	UFr.	2 535
679205	Waldbüttelbrunn / Würzburg	UFr.	4 925
372170	Walderbach / Cham	OPf.	2 076
377157	Waldershof, St / Tirschenreuth	OPf.	4 710
272151	Waldkirchen, St / Freyung-Grafenau	NB	10 672
183148	Waldkraiburg, St / Mühldorf a.Inn	OB	24 713
372171	Waldmünchen, St / Cham	OPf.	7 437
377158	Waldsassen, St / Tirschenreuth	OPf.	7 676
774191	Waldstetten, M / Günzburg	Schw.	1 185
374165	Waldthurn, M / Neustadt a.d.Waldnaab	OPf.	2 169
772214	Walkertshofen / Augsburg	Schw.	1 125
476184	Wallenfels, St / Kronach	OFr.	3 168
271152	Wallerfing / Deggendorf	NB	1 351
279137	Wallersdorf, M / Dingolfing-Landau	NB	6 672
779224	Wallerstein, M / Donau-Ries	Schw.	3 357
180136	Wallgau / Garmisch-Partenkirchen	OB	1 404
177142	Walpertskirchen / Erding	OB	1 899
471208	Walsdorf / Bamberg	OFr.	2 571
774192	Waltenhausen / Günzburg	Schw.	708
780143	Waltenhofen / Oberallgäu	Schw.	8 958
176165	Walting / Eichstätt	OB	2 406
178155	Wang / Freising	OB	2 147
472198	Warmensteinach / Bayreuth	OFr.	2 461
182136	Warngau / Miesbach	OB	3 496
177143	Wartenberg, M / Erding	OB	4 566
672161	Wartmannsroth / Bad Kissingen	UFr.	2 327
776128	Wasserburg (Bodensee) / Lindau (Bodensee)	Schw.	3 135
187182	Wasserburg a.Inn, St / Rosenheim	OB	12 265
678192	Wasserlosen / Schweinfurt	UFr.	3 528
571214	Wassertrüdingen, St / Ansbach	MFr.	6 221
471209	Wattendorf / Bamberg	OFr.	716
779226	Wechingen / Donau-Ries	Schw.	1 413
275156	Wegscheid, M / Passau	NB	5 777
772215	Wehringen / Augsburg	Schw.	2 863
671157	Weibersbrunn / Aschaffenburg	UFr.	2 119
185168	Weichering / Neuburg-Schrobenhausen	OB	2 158
174151	Weichs / Dachau	OB	3 161
363000	Weiden i.d.OPf. / Kreisfreie Stadt	OPf.	42 872
571216	Weidenbach, M / Ansbach	MFr.	2 147
472199	Weidenberg, M / Bayreuth	OFr.	6 673
473174	Weidhausen b.Coburg / Coburg	OFr.	3 394
372174	Weiding / Cham	OPf.	2 636
376176	Weiding / Schwandorf	OPf.	627
371157	Weigendorf / Amberg-Sulzbach	OPf.	1 308
575179	Weigenheim / Neustadt a.d.Aisch-Bad Windsheim	MFr.	1 007
571217	Weihenzell / Ansbach	MFr.	2 807
374166	Weihherhammer / Neustadt a.d.Waldnaab	OPf.	4 097
274187	Weihmichl / Landshut	NB	2 460
181145	Weil / Landsberg am Lech	OB	3 548
676165	Weilbach, M / Miltenberg	UFr.	2 338

3. Einwohnerzahlen der Gemeinden Bayerns am 31. März 2003 in alphabetischer Gliederung

Gemeinde- schlüssel	Gemeinde / Kreis	Regierungs- bezirk	Ein- wohner
474171	Weilersbach / Forchheim	OFr.	1 999
776129	Weiler-Simmerberg, M / Lindau (Bodensee)	Schw.	6 529
190157	Weilheim i.OB, St / Weilheim-Schongau	OB	21 317
571218	Weiltingen, M / Ansbach	MFr.	1 383
572164	Weisendorf, M / Erlangen-Höchstadt	MFr.	6 147
478176	Weismain, St / Lichtenfels	OFr.	4 919
475184	Weißdorf / Hof	OFr.	1 370
476185	Weißbrunn / Kronach	OFr.	3 180
577177	Weißenburg i.Bay., GKSt / Weißenburg-Gunzenhausen	MFr.	17 753
775164	Weißhorn, St / Neu-Ulm	Schw.	13 159
474173	Weißenohe / Forchheim	OFr.	1 155
776130	Weißensberg / Lindau (Bodensee)	Schw.	2 561
479166	Weißensstadt, St / Wunsiedel i.Fichtelgebirge	OFr.	3 591
780144	Weitnau, M / Oberallgäu	Schw.	5 282
473175	Weitramsdorf / Coburg	OFr.	5 062
772216	Welden, M / Augsburg	Schw.	3 585
176166	Wellheim, M / Eichstätt	OB	2 778
779228	Wemding, St / Donau-Ries	Schw.	5 708
576151	Wendelstein, M / Roth	MFr.	16 156
274188	Weng / Landshut	NB	1 369
375208	Wenzenbach / Regensburg	OPf.	7 930
376150	Wernberg-Köblitz, M / Schwandorf	OPf.	5 833
678193	Werneck, M / Schweinfurt	UFr.	10 682
780145	Wertach, M / Oberallgäu	Schw.	2 369
773182	Wertingen, St / Dillingen a.d.Donau	Schw.	8 747
188144	Weßling / Starnberg	OB	5 092
190158	Wessobrunn / Weilheim-Schongau	OB	2 016
777182	Westendorf / Ostallgäu	Schw.	1 845
772217	Westendorf / Augsburg	Schw.	1 462
778214	Westerheim / Unterallgäu	Schw.	2 046
671159	Westerngrund / Aschaffenburg	UFr.	1 956
577179	Westheim / Weißenburg-Gunzenhausen	MFr.	1 204
571222	Wettringen / Ansbach	MFr.	963
176167	Wettstetten / Eichstätt	OB	4 555
182137	Weyarn / Miesbach	OB	3 136
778216	Wiedergeltingen / Unterallgäu	Schw.	1 339
190159	Wielenbach / Weilheim-Schongau	OB	3 082
377159	Wiesau, M / Tirschenreuth	OPf.	4 588
671162	Wiesen / Aschaffenburg	UFr.	1 127
774189	Wiesenbach / Günzburg	Schw.	958
675177	Wiesenbronn / Kitzingen	UFr.	968
278197	Wiesenfelden / Straubing-Bogen	NB	3 571
375209	Wiesent / Regensburg	OPf.	2 516
474175	Wiesenthau / Forchheim	OFr.	1 669
675178	Wiesentheid, M / Kitzingen	UFr.	4 794
474176	Wiesenttal, M / Forchheim	OFr.	2 560
571223	Wieseth / Ansbach	MFr.	1 448
677200	Wiesthal / Main-Spessart	UFr.	1 451
780146	Wiggensbach, M / Oberallgäu	Schw.	4 622
571224	Wilburgstetten / Ansbach	MFr.	2 130
273181	Wildenberg / Kelheim	NB	1 364
672163	Wildflecken, M / Bad Kissingen	UFr.	3 511

3. Einwohnerzahlen der Gemeinden Bayerns am 31. März 2003 in alphabetischer Gliederung

Gemeinde- schlüssel	Gemeinde / Kreis	Regierungs- bezirk	Ein- wohner
780147	Wildpoldsried / Oberallgäu	Schw.	2 469
190160	Wildsteig / Weilheim-Schongau	OB	1 235
575181	Wilhelmsdorf / Neustadt a.d.Aisch-Bad Windsheim	MFr.	1 324
476189	Wilhelmsthal / Kronach	OFr.	4 127
573133	Wilhermsdorf, M / Fürth	MFr.	5 031
675179	Willanzheim, M / Kitzingen	UFr.	1 569
673182	Willmars / Rhön-Grabfeld	UFr.	699
372175	Willmering / Cham	OPf.	2 161
181146	Windach / Landsberg am Lech	OB	3 484
278198	Windberg / Straubing-Bogen	NB	1 012
571225	Windelsbach / Ansbach	MFr.	1 045
374168	Windischeschenbach, St / Neustadt a.d.Waldnaab	OPf.	5 676
275159	Windorf, M / Passau	NB	4 738
571226	Windsbach, St / Ansbach	MFr.	6 204
171137	Winhöring / Altötting	OB	4 924
574164	Winkelhaid / Nürnberger Land	MFr.	3 897
376178	Winklarn, M / Schwandorf	OPf.	1 490
774196	Winterbach / Günzburg	Schw.	816
679206	Winterhausen, M / Würzburg	UFr.	1 549
778217	Winterrieden / Unterallgäu	Schw.	871
271153	Winzer, M / Deggendorf	NB	3 855
678196	Wipfeld / Schweinfurt	UFr.	1 160
477163	Wirsberg, M / Kulmbach	OFr.	2 045
571227	Wittelshofen / Ansbach	MFr.	1 300
277152	Wittibreut / Rottal-Inn	NB	2 103
773183	Wittislingen, M / Dillingen a.d.Donau	Schw.	2 411
275160	Witzmannsberg / Passau	NB	1 719
178156	Wolfersdorf / Freising	OB	2 294
779231	Wolferstadt / Donau-Ries	Schw.	1 125
778218	Wolfertschwenden / Unterallgäu	Schw.	1 820
571229	Wolframs-Eschenbach, St / Ansbach	MFr.	2 897
173147	Wolfratshausen, St / Bad Tölz-Wolfratshausen	OB	17 099
375211	Wolfsegg / Regensburg	OPf.	1 470
673183	Wollbach / Rhön-Grabfeld	UFr.	1 270
186162	Wolnzach, M / Pfaffenhofen a.d.Ilm	OB	10 788
674219	Wonfurt / Haßberge	UFr.	1 947
189165	Wonneberg / Traunstein	OB	1 433
477164	Wonsees, M / Kulmbach	OFr.	1 182
778219	Woringen / Unterallgäu	Schw.	1 785
571228	Wörnitz / Ansbach	MFr.	1 612
177144	Wörth / Erding	OB	4 484
375210	Wörth a.d.Donau, St / Regensburg	OPf.	4 528
274191	Wörth a.d.Isar / Landshut	NB	2 281
676169	Wörth a.Main, St / Miltenberg	UFr.	4 975
188145	Wörthsee / Starnberg	OB	4 574
673184	Wülfershausen a.d.Saale / Rhön-Grabfeld	UFr.	1 505
479169	Wunsiedel, St / Wunsiedel i.Fichtelgebirge	OFr.	10 346
277153	Wurmannsquick, M / Rottal-Inn	NB	3 714
274193	Wurmsham / Landshut	NB	1 352
663000	Würzburg / Kreisfreie Stadt	UFr.	131 353

3. Einwohnerzahlen der Gemeinden Bayerns am 31. März 2003 in alphabetischer Gliederung

Gemeinde- schlüssel	Gemeinde / Kreis	Regierungs- bezirk	Ein- wohner
276146	Zachenberg / Regen	NB	2 146
372177	Zandt / Cham	OPf.	1 889
183151	Zangberg / Mühldorf a.Inn	OB	951
471214	Zapfendorf, M / Bamberg	OFr.	5 019
674221	Zeil a.Main, St / Haßberge	UFr.	6 023
277154	Zeilarn / Rottal-Inn	NB	2 224
375213	Zeitlarn / Regensburg	OPf.	5 805
672166	Zeitlofs, M / Bad Kissingen	UFr.	2 292
372167	Zell / Cham	OPf.	1 856
679209	Zell a.Main, M / Würzburg	UFr.	4 082
475189	Zell, M / Hof	OFr.	2 289
677203	Zellingen, M / Main-Spessart	UFr.	6 457
272152	Zenting / Freyung-Grafenau	NB	1 146
774198	Ziemetshausen, M / Günzburg	Schw.	3 102
773186	Ziertheim / Dillingen a.d.Donau	Schw.	1 034
573134	Zirndorf, St / Fürth	MFr.	25 126
178157	Zolling / Freising	OB	4 036
175139	Zorneding / Ebersberg	OB	8 563
773187	Zöschingen / Dillingen a.d.Donau	Schw.	752
773188	Zusamaltheim / Dillingen a.d.Donau	Schw.	1 277
772223	Zusmarshausen, M / Augsburg	Schw.	6 174
276148	Zwiesel, St / Regen	NB	10 462

4. Einwohnerzahlen der Gemeinden Bayerns am 31. März 2003 nach der Gemeindegröße

Lfd. Nr.	Gemeinde-schlüssel	Gemeinde / Kreis	Regierungs-bezirk	Ein-wohner
1	162000	München / Kreisfreie Stadt	OB	1 235 243
2	564000	Nürnberg / Kreisfreie Stadt	MFr.	493 236
3	761000	Augsburg / Kreisfreie Stadt	Schw.	258 988
4	663000	Würzburg / Kreisfreie Stadt	UFr.	131 353
5	362000	Regensburg / Kreisfreie Stadt	OPf.	127 996
6	161000	Ingolstadt / Kreisfreie Stadt	OB	118 680
7	563000	Fürth / Kreisfreie Stadt	MFr.	111 863
8	562000	Erlangen / Kreisfreie Stadt	MFr.	102 051
9	462000	Bayreuth / Kreisfreie Stadt	OFr.	74 419
10	461000	Bamberg / Kreisfreie Stadt	OFr.	69 726
11	661000	Aschaffenburg / Kreisfreie Stadt	UFr.	68 703
12	763000	Kempten (Allgäu) / Kreisfreie Stadt	Schw.	61 521
13	261000	Landshut / Kreisfreie Stadt	NB	60 142
14	163000	Rosenheim / Kreisfreie Stadt	OB	59 887
15	662000	Schweinfurt / Kreisfreie Stadt	UFr.	54 716
16	775135	Neu-Ulm, GKSt / Neu-Ulm	Schw.	51 063
17	262000	Passau / Kreisfreie Stadt	NB	50 708
18	464000	Hof / Kreisfreie Stadt	OFr.	49 981
19	361000	Amberg / Kreisfreie Stadt	OPf.	44 599
20	263000	Straubing / Kreisfreie Stadt	NB	44 350
21	363000	Weiden i.d.OPf. / Kreisfreie Stadt	OPf.	42 872
22	762000	Kaufbeuren / Kreisfreie Stadt	Schw.	42 647
23	463000	Coburg / Kreisfreie Stadt	OFr.	42 527
24	178124	Freising, GKSt / Freising	OB	42 001
25	764000	Memmingen / Kreisfreie Stadt	Schw.	41 117
26	561000	Ansbach / Kreisfreie Stadt	MFr.	40 570
27	373147	Neumarkt i.d.OPf., GKSt / Neumarkt i.d.OPf.	OPf.	39 536
28	174115	Dachau, GKSt / Dachau	OB	39 261
29	565000	Schwabach / Kreisfreie Stadt	MFr.	38 600
30	179123	Germering, St / Fürstenfeldbruck	OB	36 827
31	179121	Fürstenfeldbruck, St / Fürstenfeldbruck	OB	33 389
32	177117	Erding, St / Erding	OB	32 179
33	271119	Deggendorf, GKSt / Deggendorf	NB	31 361
34	474126	Forchheim, GKSt / Forchheim	OFr.	30 744
35	771130	Friedberg, St / Aichach-Friedberg	Schw.	29 316
36	185149	Neuburg a.d.Donau, GKSt / Neuburg-Schrobenhausen	OB	28 493
37	376161	Schwandorf, GKSt / Schwandorf	OPf.	28 036
38	477128	Kulmbach, GKSt / Kulmbach	OFr.	27 871
39	772163	Königsbrunn, St / Augsburg	Schw.	27 258
40	180117	Garmisch-Partenkirchen, M / Garmisch-Partenkirchen	OB	26 421
41	181130	Landsberg am Lech, GKSt / Landsberg am Lech	OB	26 084
42	574138	Lauf a.d.Pegnitz, St / Nürnberger Land	MFr.	26 025
43	184149	Unterschleißheim, St / München	OB	25 886
44	573134	Zirndorf, St / Fürth	MFr.	25 126
45	576143	Roth, St / Roth	MFr.	24 982
46	183148	Waldkraiburg, St / Mühldorf a.Inn	OB	24 713
47	776116	Lindau (Bodensee), GKSt / Lindau (Bodensee)	Schw.	24 241
48	179142	Olching / Fürstenfeldbruck	OB	23 732
49	173126	Geretsried, St / Bad Tölz-Wolfratshausen	OB	23 307
50	572132	Herzogenaurach, St / Erlangen-Höchstadt	MFr.	23 220
51	186143	Pfaffenhofen a.d.Ilm, St / Pfaffenhofen a.d.Ilm	OB	22 902
52	188139	Starnberg, St / Starnberg	OB	22 444



4. Einwohnerzahlen der Gemeinden Bayerns am 31. März 2003 nach der Gemeindegröße

Lfd. Nr.	Gemeinde-schlüssel	Gemeinde / Kreis	Regierungs-bezirk	Ein-wohner
53	775152	Senden, St / Neu-Ulm	Schw.	22 062
54	772184	Neusäß, St / Augsburg	Schw.	21 869
55	478139	Lichtenfels, St / Lichtenfels	OFr.	21 584
56	672114	Bad Kissingen, GKSt / Bad Kissingen	UFr.	21 525
57	189154	Traunreut, St / Traunstein	OB	21 464
58	675141	Kitzingen, GKSt / Kitzingen	UFr.	21 431
59	780139	Sonthofen, St / Oberallgäu	Schw.	21 334
60	190157	Weilheim i.OB, St / Weilheim-Schongau	OB	21 317
61	175132	Vaterstetten / Ebersberg	OB	21 058
62	371151	Sulzbach-Rosenberg, St / Amberg-Sulzbach	OPf.	20 839
63	184148	Unterhaching / München	OB	20 692
64	771113	Aichach, St / Aichach-Friedberg	Schw.	20 682
65	772147	Gersthofen, St / Augsburg	Schw.	20 027
66	774135	Günzburg, GKSt / Günzburg	Schw.	19 673
67	779194	Nördlingen, GKSt / Donau-Ries	Schw.	19 629
68	179145	Puchheim / Fürstenfeldbruck	OB	19 539
69	184136	Ottobrunn / München	OB	19 365
70	188120	Gauting / Starnberg	OB	19 328
71	671111	Alzenau i.UFr., St / Aschaffenburg	UFr.	19 030
72	179126	Gröbenzell / Fürstenfeldbruck	OB	18 999
73	279112	Dingolfing, St / Dingolfing-Landau	NB	18 686
74	773125	Dillingen a.d.Donau, GKSt / Dillingen a.d.Donau	Schw.	18 619
75	479136	Marktredwitz, GKSt / Wunsiedel i.Fichtelgebirge	OFr.	18 489
76	777151	Marktoberdorf, St / Ostallgäu	Schw.	18 479
77	476145	Kronach, St / Kronach	OFr.	18 315
78	171112	Burghausen, St / Altötting	OB	18 260
79	779131	Donauwörth, GKSt / Donau-Ries	Schw.	18 255
80	189155	Traunstein, GKSt / Traunstein	OB	18 186
81	174126	Karlsfeld / Dachau	OB	18 144
82	178145	Neufahrn b.Freising / Freising	OB	18 107
83	184145	Taufkirchen / München	OB	17 872
84	187150	Kolbermoor, St / Rosenheim	OB	17 858
85	577177	Weißenburg i.Bay., GKSt / Weißenburg-Gunzenhausen	MFr.	17 753
86	183128	Mühlhildorf a.Inn, St / Mühlhildorf a.Inn	OB	17 597
87	479152	Selb, GKSt / Wunsiedel i.Fichtelgebirge	OFr.	17 555
88	372116	Cham, St / Cham	OPf.	17 440
89	184123	Haar / München	OB	17 411
90	187117	Bad Aibling, St / Rosenheim	OB	17 296
91	573122	Oberasbach, St / Fürth	MFr.	17 126
92	178143	Moosburg a.d.Isar, St / Freising	OB	17 113
93	173147	Wolfratshausen, St / Bad Tölz-Wolfratshausen	OB	17 099
94	173112	Bad Tölz, St / Bad Tölz-Wolfratshausen	OB	17 084
95	188121	Gilching / Starnberg	OB	16 791
96	473151	Neustadt b.Coburg, GKSt / Coburg	OFr.	16 678
97	275154	Vilshofen, St / Passau	NB	16 623
98	772125	Bobingen, St / Augsburg	Schw.	16 598
99	172114	Bad Reichenhall, GKSt / Berchtesgadener Land	OB	16 589
100	577136	Gunzenhausen, St / Weißenburg-Gunzenhausen	MFr.	16 560
101	671122	Großostheim, M / Aschaffenburg	UFr.	16 274
102	677155	Lohr a.Main, St / Main-Spessart	UFr.	16 222
103	576151	Wendelstein, M / Roth	MFr.	16 156
104	775129	Illertissen, St / Neu-Ulm	Schw.	16 127

4. Einwohnerzahlen der Gemeinden Bayerns am 31. März 2003 nach der Gemeindegröße

Lfd. Nr.	Gemeinde-schlüssel	Gemeinde / Kreis	Regierungs-bezirk	Ein-wohner
105	185158	Schrobenhausen, St / Neuburg-Schrobenhausen	OB	16 112
106	673114	Bad Neustadt a.d.Saale, St / Rhön-Grabfeld	UFr.	16 048
107	190141	Penzberg, St / Weilheim-Schongau	OB	15 941
108	273137	Kelheim, St / Kelheim	NB	15 904
109	187122	Bruckmühl, M / Rosenheim	OB	15 848
110	172118	Freilassing, St / Berchtesgadener Land	OB	15 777
111	184119	Garching b.München, St / München	OB	15 462
112	677148	Karlstadt, St / Main-Spessart	UFr.	15 261
113	574112	Altdorf b.Nürnberg, St / Nürnberger Land	MFr.	15 250
114	182120	Holzkirchen, M / Miesbach	OB	15 042
115	375190	Regenstauf, M / Regensburg	OPf.	14 947
116	772202	Stadtbergen, M / Augsburg	Schw.	14 656
117	275141	Pocking, St / Passau	NB	14 593
118	184130	Ismaning / München	OB	14 504
119	472175	Pegnitz, St / Bayreuth	OFr.	14 327
120	780124	Immenstadt i.Allgäu, St / Oberallgäu	Schw.	14 326
121	572121	Eckental, M / Erlangen-Höchstädt	MFr.	14 233
122	778173	Mindelheim, St / Unterallgäu	Schw.	14 104
123	573127	Stein, St / Fürth	MFr.	13 926
124	777129	Füssen, St / Ostallgäu	Schw.	13 897
125	473159	Rödental, St / Coburg	OFr.	13 855
126	778116	Bad Wörishofen, St / Unterallgäu	Schw.	13 811
127	273147	Mainburg, St / Kelheim	NB	13 694
128	574123	Feucht, M / Nürnberger Land	MFr.	13 642
129	674147	Haßfurt, St / Haßberge	UFr.	13 428
130	572135	Höchstädt a.d.Aisch, St / Erlangen-Höchstädt	MFr.	13 381
131	577173	Treuchtlingen, St / Weißenburg-Gunzenhausen	MFr.	13 263
132	671130	Hösbach, M / Aschaffenburg	UFr.	13 254
133	184120	Gräfelfing / München	OB	13 179
134	775164	Weißenhorn, St / Neu-Ulm	Schw.	13 159
135	177115	Dorfen, St / Erding	OB	13 113
136	775162	Vöhringen, St / Neu-Ulm	Schw.	13 105
137	176123	Eichstätt, GKSt / Eichstätt	OB	13 074
138	772200	Schwabmünchen, St / Augsburg	Schw.	13 045
139	279122	Landau a.d.Isar, St / Dingolfing-Landau	NB	12 944
140	171111	Altötting, St / Altötting	OB	12 905
141	178120	Eching / Freising	OB	12 896
142	277116	Eggenfelden, St / Rottal-Inn	NB	12 895
143	576127	Hilpoltstein, St / Roth	MFr.	12 891
144	273152	Neustadt a.d.Donau, St / Kelheim	NB	12 651
145	375165	Lappersdorf, M / Regensburg	OPf.	12 593
146	190139	Peißenberg, M / Weilheim-Schongau	OB	12 587
147	774150	Krumbach (Schwaben), St / Günzburg	Schw.	12 569
148	276138	Regen, St / Regen	NB	12 519
149	275126	Hauzenberg, St / Passau	NB	12 450
150	273111	Abensberg, St / Kelheim	NB	12 438
151	575153	Neustadt a.d.Aisch, St / Neustadt a.d.Aisch-Bad Windsheim	MFr.	12 436
152	179134	Maisach / Fürstenfeldbruck	OB	12 431
153	271146	Plattling, St / Deggendorf	NB	12 420
154	190148	Schongau, St / Weilheim-Schongau	OB	12 420
155	574132	Hersbruck, St / Nürnberger Land	MFr.	12 404
156	375174	Neutraubling, St / Regensburg	OPf.	12 381

4. Einwohnerzahlen der Gemeinden Bayerns am 31. März 2003 nach der Gemeindegröße

Lfd. Nr.	Gemeinde-schlüssel	Gemeinde / Kreis	Regierungs-bezirk	Ein-wohner
157	184146	Neubiberg / München	OB	12 381
158	175122	Grafring b.München, St / Ebersberg	OB	12 340
159	771146	Mering, M / Aichach-Friedberg	Schw.	12 339
160	671143	Mömbris, M / Aschaffenburg	UFr.	12 332
161	187182	Wasserburg a.Inn, St / Rosenheim	OB	12 265
162	574152	Röthenbach a.d.Pegnitz, St / Nürnberger Land	MFr.	12 183
163	184134	Oberhaching / München	OB	12 182
164	571145	Feuchtwangen, St / Ansbach	MFr.	12 146
165	184131	Kirchheim b.München / München	OB	12 122
166	575112	Bad Windsheim, St / Neustadt a.d.Aisch-Bad Windsheim	MFr.	12 010
167	180124	Murnau a.Staffelsee, M / Garmisch-Partenkirchen	OB	12 010
168	190140	Peiting, M / Weilheim-Schongau	OB	11 988
169	271141	Osterhofen, St / Deggendorf	NB	11 926
170	277138	Pfarrkirchen, St / Rottal-Inn	NB	11 917
171	672127	Hammelburg, St / Bad Kissingen	UFr.	11 907
172	376119	Burglengenfeld, St / Schwandorf	OPf.	11 876
173	475154	Münchberg, St / Hof	OFr.	11 697
174	777121	Buchloe, St / Ostallgäu	Schw.	11 677
175	189157	Trostberg, St / Traunstein	OB	11 630
176	571136	Dinkelsbühl, GKSt / Ansbach	MFr.	11 613
177	679170	Ochsenfurt, St / Würzburg	UFr.	11 602
178	776117	Lindenberg i.Allgäu, St / Lindau (Bodensee)	Schw.	11 550
179	571193	Rothenburg ob der Tauber, GKSt / Ansbach	MFr.	11 511
180	574117	Burgthann / Nürnberger Land	MFr.	11 480
181	179118	Eichenau / Fürstenfeldbruck	OB	11 459
182	677131	Gemünden a.Main, St / Main-Spessart	UFr.	11 448
183	274184	Vilsbiburg, St / Landshut	NB	11 405
184	184135	Oberschleißheim / München	OB	11 396
185	274113	Altdorf / Landshut	NB	11 376
186	372153	Roding, St / Cham	OPf.	11 370
187	274126	Ergolding, M / Landshut	NB	11 295
188	471145	Hirschaid, M / Bamberg	OFr.	11 292
189	182125	Miesbach, St / Miesbach	OB	11 277
190	187165	Raubling / Rosenheim	OB	11 220
191	186137	Manching, M / Pfaffenhofen a.d.Ilm	OB	11 207
192	772177	Meitingen, M / Augsburg	Schw.	11 103
193	175127	Markt Schwaben, M / Ebersberg	OB	11 068
194	175135	Poing / Ebersberg	OB	11 041
195	677157	Marktheidenfeld, St / Main-Spessart	UFr.	11 016
196	773144	Lauingen (Donau), St / Dillingen a.d.Donau	Schw.	10 953
197	175115	Ebersberg, St / Ebersberg	OB	10 931
198	184122	Grünwald / München	OB	10 911
199	771142	Kissing / Aichach-Friedberg	Schw.	10 850
200	186162	Wolnzach, M / Pfaffenhofen a.d.Ilm	OB	10 788
201	274128	Essenbach, M / Landshut	NB	10 744
202	171113	Burgkirchen a.d.Alz / Altötting	OB	10 736
203	678193	Werneck, M / Schweinfurt	UFr.	10 682
204	184138	Planegg / München	OB	10 677
205	272151	Waldkirchen, St / Freyung-Grafenau	NB	10 672
206	573120	Langenzenn, St / Fürth	MFr.	10 664
207	176126	Gaimersheim, M / Eichstätt	OB	10 652
208	478165	Bad Staffelstein, St / Lichtenfels	OFr.	10 642

4. Einwohnerzahlen der Gemeinden Bayerns am 31. März 2003 nach der Gemeindegröße

Lfd. Nr.	Gemeinde-schlüssel	Gemeinde / Kreis	Regierungs-bezirk	Ein-wohner
209	273116	Bad Abbach, M / Kelheim	NB	10 563
210	376141	Maxhütte-Haidhof, St / Schwandorf	OPf.	10 483
211	276148	Zwiesel, St / Regen	NB	10 462
212	479169	Wunsiedel, St / Wunsiedel i.Fichtelgebirge	OFr.	10 346
213	371136	Kümmersbruck / Amberg-Sulzbach	OPf.	10 330
214	278118	Bogen, St / Straubing-Bogen	NB	10 323
215	475162	Rehau, St / Hof	OFr.	10 275
216	772130	Diedorf, M / Augsburg	Schw.	10 176
217	187130	Feldkirchen-Westerham / Rosenheim	OB	10 126
218	187162	Prien a.Chiemsee, M / Rosenheim	OB	10 118
219	679202	Veitshöchheim / Würzburg	UFr.	10 111
220	573114	Cadolzburg, M / Fürth	MFr.	10 073
221	671121	Goldbach, M / Aschaffenburg	UFr.	10 060
222	676122	Erlenbach a.Main, St / Miltenberg	UFr.	10 040
223	277145	Simbach a.Inn, St / Rottal-Inn	NB	10 028
224	573125	Roßtal, M / Fürth	MFr.	9 978
225	188124	Herrsching a.Ammersee / Starnberg	OB	9 947
226	780133	Oberstdorf, M / Oberallgäu	Schw.	9 938
227	181114	Dießen a.Ammersee, M / Landsberg am Lech	OB	9 923
228	780112	Altusried, M / Oberallgäu	Schw.	9 894
229	172111	Ainring / Berchtesgadener Land	OB	9 840
230	181128	Kaufering / Landsberg am Lech	OB	9 806
231	676139	Miltenberg, St / Miltenberg	UFr.	9 742
232	187177	Stephanskirchen / Rosenheim	OB	9 688
233	475136	Helmbrechts, St / Hof	OFr.	9 656
234	171132	Töging a.Inn, St / Altötting	OB	9 620
235	774121	Burgau, St / Günzburg	Schw.	9 600
236	186122	Geisenfeld, St / Pfaffenhofen a.d.Ilm	OB	9 575
237	372126	Furth im Wald, St / Cham	OPf.	9 477
238	377154	Tirschenreuth, St / Tirschenreuth	OPf.	9 469
239	675174	Volkach, St / Kitzingen	UFr.	9 419
240	188141	Tutzing / Starnberg	OB	9 405
241	679147	Höchberg, M / Würzburg	UFr.	9 397
242	571165	Heilsbronn, St / Ansbach	MFr.	9 385
243	173135	Lenggries / Bad Tölz-Wolfratshausen	OB	9 359
244	775139	Elchingen / Neu-Ulm	Schw.	9 313
245	175124	Kirchseeon, M / Ebersberg	OB	9 227
246	371113	Auerbach i.d.OPf., St / Amberg-Sulzbach	OPf.	9 224
247	184127	Höhenkirchen-Siegertsbrunn / München	OB	9 221
248	174131	Markt Indersdorf, M / Dachau	OB	9 215
249	375175	Nittendorf / Regensburg	OPf.	9 147
250	775134	Nersingen / Neu-Ulm	Schw.	9 106
251	272120	Grafenau, St / Freyung-Grafenau	NB	9 101
252	172134	Teisendorf, M / Berchtesgadener Land	OB	8 993
253	780143	Waltenhofen / Oberallgäu	Schw.	8 958
254	471159	Memmelsdorf / Bamberg	OFr.	8 934
255	184139	Pullach i.Isartal / München	OB	8 870
256	676121	Eisenfeld, M / Miltenberg	UFr.	8 865
257	676145	Obernburg a.Main, St / Miltenberg	UFr.	8 838
258	171117	Garching a.d.Alz / Altötting	OB	8 834
259	177139	Taufkirchen (Vils) / Erding	OB	8 820
260	773182	Wertingen, St / Dillingen a.d.Donau	Schw.	8 747

4. Einwohnerzahlen der Gemeinden Bayerns am 31. März 2003 nach der Gemeindegröße

Lfd. Nr.	Gemeinde-schlüssel	Gemeinde / Kreis	Regierungs-bezirk	Ein-wohner
261	176114	Beilngries, St / Eichstätt	OB	8 726
262	574157	Schwarzenbruck / Nürnberger Land	MFr.	8 662
263	373112	Berching, St / Neumarkt i.d.OPf.	OPf.	8 656
264	276144	Viechtach, St / Regen	NB	8 627
265	171125	Neuötting, St / Altötting	OB	8 584
266	376149	Nittenau, St / Schwandorf	OPf.	8 582
267	175139	Zorneding / Ebersberg	OB	8 563
268	774143	Ichenhausen, St / Günzburg	Schw.	8 501
269	471140	Hallstadt, St / Bamberg	OFr.	8 497
270	375148	Hemau, St / Regensburg	OPf.	8 470
271	475156	Naila, St / Hof	OFr.	8 464
272	574156	Schwaig b.Nürnberg / Nürnberger Land	MFr.	8 463
273	275124	Bad Griesbach i.Rottal, St / Passau	NB	8 419
274	671140	Mainaschaff / Aschaffenburg	UFr.	8 418
275	373126	Freystadt, St / Neumarkt i.d.OPf.	OPf.	8 399
276	671124	Haibach / Aschaffenburg	UFr.	8 392
277	677114	Arnstein, St / Main-Spessart	UFr.	8 388
278	779201	Rain, St / Donau-Ries	Schw.	8 371
279	376147	Neunburg vorm Wald, St / Schwandorf	OPf.	8 303
280	182119	Hausham / Miesbach	OB	8 292
281	476146	Küps, M / Kronach	OFr.	8 291
282	678174	Schonungen / Schweinfurt	UFr.	8 233
283	574155	Schnaittach, M / Nürnberger Land	MFr.	8 227
284	672135	Münnerstadt, St / Bad Kissingen	UFr.	8 198
285	671114	Karlstein a.Main / Aschaffenburg	UFr.	8 189
286	671136	Kleinostheim / Aschaffenburg	UFr.	8 182
287	184129	Hohenbrunn / München	OB	8 122
288	189145	Siegsdorf / Traunstein	OB	8 117
289	576113	Allersberg, M / Roth	MFr.	8 067
290	778186	Ottobeuren, M / Unterallgäu	Schw.	8 053
291	475168	Schwarzenbach a.d.Saale, St / Hof	OFr.	8 043
292	188113	Berg / Starnberg	OB	8 027
293	180123	Mittenwald, M / Garmisch-Partenkirchen	OB	8 011
294	375208	Wenzenbach / Regensburg	OPf.	7 930
295	678160	Niederwerrn / Schweinfurt	UFr.	7 922
296	176139	Kösching, M / Eichstätt	OB	7 905
297	672117	Burkardroth, M / Bad Kissingen	UFr.	7 902
298	178130	Hallbergmoos / Freising	OB	7 900
299	471195	Strullendorf / Bamberg	OFr.	7 873
300	773136	Gundelfingen a.d.Donau, St / Dillingen a.d.Donau	Schw.	7 868
301	374162	Vohenstrauß, St / Neustadt a.d.Waldnaab	OPf.	7 813
302	679180	Rimpar, M / Würzburg	UFr.	7 756
303	474154	Neunkirchen a.Brand, M / Forchheim	OFr.	7 729
304	172116	Berchtesgaden, M / Berchtesgadener Land	OB	7 696
305	571180	Neuendettelsau / Ansbach	MFr.	7 687
306	777159	Pfronten / Ostallgäu	Schw.	7 685
307	780119	Dietmannsried, M / Oberallgäu	Schw.	7 682
308	377158	Waldsassen, St / Tirschenreuth	OPf.	7 676
309	275122	Fürstenzell, M / Passau	NB	7 623
310	274176	Rottenburg a.d.Laaber, St / Landshut	NB	7 601
311	571166	Herrieden, St / Ansbach	MFr.	7 597
312	184147	Unterföhring / München	OB	7 581

4. Einwohnerzahlen der Gemeinden Bayerns am 31. März 2003 nach der Gemeindegröße

Lfd. Nr.	Gemeinde-schlüssel	Gemeinde / Kreis	Regierungs-bezirk	Ein-wohner
313	678123	Dittelbrunn / Schweinfurt	UFr.	7 568
314	271125	Hengersberg, M / Deggendorf	NB	7 557
315	279134	Reisbach, M / Dingolfing-Landau	NB	7 547
316	188127	Krailling / Starnberg	OB	7 544
317	187128	Bad Endorf, M / Rosenheim	OB	7 544
318	376170	Teublitz, St / Schwandorf	OPf.	7 521
319	577161	Pleinfeld, M / Weißenburg-Gunzenhausen	MFr.	7 520
320	674130	Ebern, St / Haßberge	UFr.	7 499
321	671155	Stockstadt a.Main, M / Aschaffenburg	UFr.	7 498
322	576132	Schwanstetten, M / Roth	MFr.	7 486
323	372137	Kötzting, St / Cham	OPf.	7 475
324	672113	Bad Brückenau, St / Bad Kissingen	UFr.	7 461
325	172117	Bischofswiesen / Berchtesgadener Land	OB	7 460
326	373113	Berg b.Neumarkt i.d.OPf. / Neumarkt i.d.OPf.	OPf.	7 450
327	372171	Waldmünchen, St / Cham	OPf.	7 437
328	772171	Langweid a.Lech / Augsburg	Schw.	7 413
329	274127	Ergoldsbach, M / Landshut	NB	7 388
330	377141	Mitterteich, St / Tirschenreuth	OPf.	7 380
331	186147	Reichertshofen, M / Pfaffenhofen a.d.Ilm	OB	7 324
332	572131	Heroldsberg, M / Erlangen-Höchstadt	MFr.	7 315
333	373155	Postbauer-Heng / Neumarkt i.d.OPf.	OPf.	7 294
334	375196	Schierling, M / Regensburg	OPf.	7 290
335	576122	Greding, St / Roth	MFr.	7 287
336	275138	Ortenburg, M / Passau	NB	7 265
337	272118	Freyung, St / Freyung-Grafenau	NB	7 256
338	187129	Bad Feilnbach / Rosenheim	OB	7 222
339	471185	Scheßlitz, St / Bamberg	OFr.	7 152
340	780132	Oberstausen, M / Oberallgäu	Schw.	7 148
341	775143	Pfaffenhofen a.d.Roth, M / Neu-Ulm	Schw.	7 147
342	472119	Bindlach / Bayreuth	OFr.	7 146
343	671134	Kahl a.Main / Aschaffenburg	UFr.	7 141
344	374124	Grafenwöhr, St / Neustadt a.d.Waldnaab	OPf.	7 126
345	572111	Adelsdorf / Erlangen-Höchstadt	MFr.	7 110
346	186158	Vohburg a.d.Donau, St / Pfaffenhofen a.d.Ilm	OB	7 057
347	176112	Altmannstein, M / Eichstätt	OB	7 050
348	174111	Altomünster, M / Dachau	OB	7 032
349	375179	Obertraubling / Regensburg	OPf.	7 019
350	188132	Seefeld / Starnberg	OB	7 010
351	572115	Baiersdorf, St / Erlangen-Höchstadt	MFr.	7 006
352	478116	Burgkunstadt, St / Lichtenfels	OFr.	7 003
353	275145	Ruhstorf a.d.Rott / Passau	NB	6 983
354	184132	Neuried / München	OB	6 982
355	673141	Bad Königshofen i.Grabfeld, St / Rhön-Grabfeld	UFr.	6 974
356	676160	Sulzbach a.Main, M / Miltenberg	UFr.	6 970
357	478145	Michelau i.OFr. / Lichtenfels	OFr.	6 969
358	678134	Gerolzhofen, St / Schweinfurt	UFr.	6 897
359	275146	Salzweg / Passau	NB	6 882
360	774144	Jettingen-Scheppach, M / Günzburg	Schw.	6 851
361	474121	Ebermannstadt, St / Forchheim	OFr.	6 849
362	675117	Dettelbach, St / Kitzingen	UFr.	6 839
363	576137	Rednitzhembach / Roth	MFr.	6 825
364	174113	Bergkirchen / Dachau	OB	6 824

4. Einwohnerzahlen der Gemeinden Bayerns am 31. März 2003 nach der Gemeindegröße

Lfd. Nr.	Gemeinde-schlüssel	Gemeinde / Kreis	Regierungs-bezirk	Ein-wohner
365	477136	Mainleus, M / Kulmbach	OFr.	6 817
366	187148	Kiefersfelden / Rosenheim	OB	6 798
367	187137	Großkarolinenfeld / Rosenheim	OB	6 780
368	772131	Dinkelscherben, M / Augsburg	Schw.	6 765
369	774155	Leipheim, St / Günzburg	Schw.	6 762
370	773139	Höchstädt a.d.Donau, St / Dillingen a.d.Donau	Schw.	6 751
371	278123	Geiselhöring, St / Straubing-Bogen	NB	6 744
372	278148	Mallersdorf-Pfaffenberg, M / Straubing-Bogen	NB	6 725
373	375199	Sinzing / Regensburg	OPf.	6 706
374	187118	Bernau a.Chiemsee / Rosenheim	OB	6 702
375	275151	Tiefenbach / Passau	NB	6 689
376	778203	Türkheim, M / Unterallgäu	Schw.	6 677
377	472199	Weidenberg, M / Bayreuth	OFr.	6 673
378	279137	Wallersdorf, M / Dingolfing-Landau	NB	6 672
379	471191	Stegaurach / Bamberg	OFr.	6 658
380	279113	Eichendorf, M / Dingolfing-Landau	NB	6 648
381	678135	Gochsheim / Schweinfurt	UFr.	6 646
382	373151	Parsberg, St / Neumarkt i.d.OPf.	OPf.	6 638
383	172122	Laufen, St / Berchtesgadener Land	OB	6 635
384	275116	Bad Füssing / Passau	NB	6 612
385	277111	Arnstorf, M / Rottal-Inn	NB	6 592
386	277121	Gangkofen, M / Rottal-Inn	NB	6 581
387	473158	Bad Rodach, St / Coburg	OFr.	6 551
388	776129	Weiler-Simmerberg, M / Lindau (Bodensee)	Schw.	6 529
389	371156	Vilseck, St / Amberg-Sulzbach	OPf.	6 512
390	674163	Knetzgau / Haßberge	UFr.	6 511
391	576121	Georgensgmünd / Roth	MFr.	6 506
392	187179	Tuntenhausen / Rosenheim	OB	6 494
393	182131	Schliersee, M / Miesbach	OB	6 469
394	677203	Zellingen, M / Main-Spessart	UFr.	6 457
395	274183	Velden, M / Landshut	NB	6 441
396	780120	Durach / Oberallgäu	Schw.	6 441
397	184112	Aschheim / München	OB	6 430
398	473121	Ebersdorf b.Coburg / Coburg	OFr.	6 408
399	376163	Schwarzenfeld, M / Schwandorf	OPf.	6 405
400	571115	Bechhofen, M / Ansbach	MFr.	6 377
401	777154	Obergünzburg, M / Ostallgäu	Schw.	6 372
402	575168	Uffenheim, St / Neustadt a.d.Aisch-Bad Windsheim	MFr.	6 370
403	772209	Untermeitingen / Augsburg	Schw.	6 368
404	574139	Leinburg / Nürnberger Land	MFr.	6 364
405	371127	Hirschau, St / Amberg-Sulzbach	OPf.	6 362
406	774185	Thannhausen, St / Günzburg	Schw.	6 341
407	479112	Arzberg, St / Wunsiedel i.Fichtelgebirge	OFr.	6 340
408	189140	Ruhpolding / Traunstein	OB	6 340
409	189120	Grassau, M / Traunstein	OB	6 337
410	471120	Burgebrach, M / Bamberg	OFr.	6 330
411	274134	Geisenhausen, M / Landshut	NB	6 306
412	676134	Klingenberg a.Main, St / Miltenberg	UFr.	6 302
413	189162	Waging a.See, M / Traunstein	OB	6 293
414	275153	Untergriesbach, M / Passau	NB	6 290
415	573130	Veitsbronn / Fürth	MFr.	6 271
416	673142	Mellrichstadt, St / Rhön-Grabfeld	UFr.	6 269

4. Einwohnerzahlen der Gemeinden Bayerns am 31. März 2003 nach der Gemeindegröße

Lfd. Nr.	Gemeinde-schlüssel	Gemeinde / Kreis	Regierungs-bezirk	Ein-wohner
417	183129	Neumarkt-Sankt Veit, St / Mühldorf a.Inn	OB	6 264
418	474123	Eggolsheim, M / Forchheim	OFr.	6 238
419	771156	Pöttmes, M / Aichach-Friedberg	Schw.	6 234
420	571214	Wassertrüdingen, St / Ansbach	MFr.	6 221
421	472190	Speichersdorf / Bayreuth	OFr.	6 209
422	571226	Windsbach, St / Ansbach	MFr.	6 204
423	679136	Gerbrunn / Würzburg	UFr.	6 198
424	176129	Großmehring / Eichstätt	OB	6 194
425	772223	Zusmarshausen, M / Augsburg	Schw.	6 174
426	374139	Neustadt a.d.Waldnaab, St / Neustadt a.d.Waldnaab	OPf.	6 148
427	572164	Weisendorf, M / Erlangen-Höchstädt	MFr.	6 147
428	376144	Nabburg, St / Schwandorf	OPf.	6 143
429	373121	Dietfurt a.d.Altmühl, St / Neumarkt i.d.OPf.	OPf.	6 140
430	575121	Emskirchen, M / Neustadt a.d.Aisch-Bad Windsheim	MFr.	6 130
431	279132	Pilsting, M / Dingolfing-Landau	NB	6 115
432	174141	Röhrmoos / Dachau	OB	6 111
433	183112	Ampfing / Mühldorf a.Inn	OB	6 105
434	189152	Tittmoning, St / Traunstein	OB	6 098
435	179119	Emmering / Fürstenfeldbruck	OB	6 085
436	471155	Litzendorf / Bamberg	OFr.	6 048
437	174136	Petershausen / Dachau	OB	6 031
438	674221	Zeil a.Main, St / Haßberge	UFr.	6 023
439	183119	Haag i.OB, M / Mühldorf a.Inn	OB	6 016
440	174143	Schwabhausen / Dachau	OB	5 919
441	275128	Hutthurm, M / Passau	NB	5 899
442	184141	Sauerlach / München	OB	5 854
443	176138	Kipfenberg, M / Eichstätt	OB	5 845
444	475158	Oberkotzau, M / Hof	OFr.	5 841
445	471117	Bischberg / Bamberg	OFr.	5 838
446	376150	Wernberg-Köblitz, M / Schwandorf	OPf.	5 833
447	676133	Kleinwallstadt, M / Miltenberg	UFr.	5 831
448	671112	Bessenbach / Aschaffenburg	UFr.	5 813
449	375213	Zeitlarn / Regensburg	OPf.	5 805
450	471220	Schlüsselfeld, St / Bamberg	OFr.	5 804
451	279127	Mengkofen / Dingolfing-Landau	NB	5 793
452	182116	Gmund a.Tegernsee / Miesbach	OB	5 793
453	275156	Wegscheid, M / Passau	NB	5 777
454	373156	Pyrbaum, M / Neumarkt i.d.OPf.	OPf.	5 776
455	779155	Harburg (Schwaben), St / Donau-Ries	Schw.	5 768
456	273164	Riedenburg, St / Kelheim	NB	5 749
457	678150	Kolitzheim / Schweinfurt	UFr.	5 722
458	773122	Buttenwiesen / Dillingen a.d.Donau	Schw.	5 710
459	779228	Wemding, St / Donau-Ries	Schw.	5 708
460	478120	Ebensfeld, M / Lichtenfels	OFr.	5 703
461	188137	Pöcking / Starnberg	OB	5 697
462	184140	Putzbrunn / München	OB	5 686
463	575145	Markt Erlbach, M / Neustadt a.d.Aisch-Bad Windsheim	MFr.	5 685
464	374168	Windischeschenbach, St / Neustadt a.d.Waldnaab	OPf.	5 676
465	478111	Altenkunstadt / Lichtenfels	OFr.	5 665
466	375118	Beratzhausen, M / Regensburg	OPf.	5 656
467	571135	Dietershofen, M / Ansbach	MFr.	5 625
468	571174	Leutershausen, St / Ansbach	MFr.	5 613



4. Einwohnerzahlen der Gemeinden Bayerns am 31. März 2003 nach der Gemeindegröße

Lfd. Nr.	Gemeinde-schlüssel	Gemeinde / Kreis	Regierungs-bezirk	Ein-wohner
469	780115	Blaichach / Oberallgäu	Schw.	5 600
470	273166	Saal a.d.Donau / Kelheim	NB	5 600
471	187120	Brannenburg / Rosenheim	OB	5 600
472	189149	Tacherting / Traunstein	OB	5 590
473	375180	Pentling / Regensburg	OPf.	5 589
474	174118	Erdweg / Dachau	OB	5 582
475	375119	Bernhardswald / Regensburg	OPf.	5 560
476	184121	Grasbrunn / München	OB	5 553
477	576111	Abenberg, St / Roth	MFr.	5 550
478	674133	Eitmann, St / Haßberge	UFr.	5 545
479	184118	Feldkirchen / München	OB	5 535
480	376153	Pfreimd, St / Schwandorf	OPf.	5 533
481	182114	Fischbachau / Miesbach	OB	5 532
482	277113	Bad Birnbach, M / Rottal-Inn	NB	5 516
483	182134	Waakirchen / Miesbach	OB	5 472
484	181122	Geltendorf / Landsberg am Lech	OB	5 469
485	172132	Schönau a.Königssee / Berchtesgadener Land	OB	5 462
486	178116	Au i.d.Hallertau, M / Freising	OB	5 449
487	472179	Pottenstein, St / Bayreuth	OFr.	5 437
488	574147	Pommelsbrunn / Nürnberger Land	MFr.	5 426
489	475169	Schwarzenbach a.Wald, St / Hof	OFr.	5 420
490	277149	Triftern, M / Rottal-Inn	NB	5 394
491	377116	Erbendorf, St / Tirschenreuth	OPf.	5 390
492	274120	Bodenkirchen / Landshut	NB	5 388
493	187114	Aschau i.Chiemgau / Rosenheim	OB	5 372
494	576148	Thalmässing, M / Roth	MFr.	5 365
495	180125	Oberammergau / Garmisch-Partenkirchen	OB	5 365
496	186149	Rohrbach / Pfaffenhofen a.d.Ilm	OB	5 364
497	779197	Oettingen i.Bay., St / Donau-Ries	Schw.	5 355
498	184142	Schäftlarn / München	OB	5 354
499	572130	Hemhofen / Erlangen-Höchstadt	MFr.	5 345
500	473166	Sonnefeld / Coburg	OFr.	5 340
501	187169	Rohrdorf / Rosenheim	OB	5 326
502	377129	Kemnath, St / Tirschenreuth	OPf.	5 315
503	778115	Babenhhausen, M / Unterallgäu	Schw.	5 303
504	476178	Stockheim / Kronach	OFr.	5 303
505	187167	Riedering / Rosenheim	OB	5 301
506	672140	Oerlenbach / Bad Kissingen	UFr.	5 295
507	371126	Hahnbach, M / Amberg-Sulzbach	OPf.	5 287
508	671139	Laufach / Aschaffenburg	UFr.	5 286
509	172130	Saaldorf-Surheim / Berchtesgadener Land	OB	5 284
510	780144	Weitnau, M / Oberallgäu	Schw.	5 282
511	576117	Büchenbach / Roth	MFr.	5 270
512	771122	Dasing / Aichach-Friedberg	Schw.	5 248
513	172128	Piding / Berchtesgadener Land	OB	5 236
514	277128	Kirchdorf a.Inn / Rottal-Inn	NB	5 233
515	674149	Hofheim i.UFr., St / Haßberge	UFr.	5 231
516	472154	Hollfeld, St / Bayreuth	OFr.	5 226
517	375162	Laaber, M / Regensburg	OPf.	5 219
518	673117	Bischofsheim a.d.Rhön, St / Rhön-Grabfeld	UFr.	5 204
519	373167	Velburg, St / Neumarkt i.d.OPf.	OPf.	5 198
520	173118	Dietramszell / Bad Tölz-Wolfratshausen	OB	5 178

4. Einwohnerzahlen der Gemeinden Bayerns am 31. März 2003 nach der Gemeindegröße

Lfd. Nr.	Gemeinde-schlüssel	Gemeinde / Kreis	Regierungs-bezirk	Ein-wohner
521	182129	Rottach-Egern / Miesbach	OB	5 169
522	778144	Bad Grönenbach, M / Unterallgäu	Schw.	5 160
523	576147	Spalt, St / Roth	MFr.	5 157
524	679185	Rottendorf / Würzburg	UFr.	5 155
525	672139	Oberthulba, M / Bad Kissingen	UFr.	5 150
526	374111	Altenstadt a.d.Waldnaab / Neustadt a.d.Waldnaab	OPf.	5 143
527	676125	Großheubach, M / Miltenberg	UFr.	5 133
528	177123	Isen, M / Erding	OB	5 133
529	376151	Oberviechtach, St / Schwandorf	OPf.	5 117
530	771112	Affing / Aichach-Friedberg	Schw.	5 093
531	188144	Weßling / Starnberg	OB	5 092
532	472131	Eckersdorf / Bayreuth	OFr.	5 080
533	271149	Schöllnach, M / Deggendorf	NB	5 079
534	275143	Rotthalmünster, M / Passau	NB	5 077
535	173120	Egling / Bad Tölz-Wolfratshausen	OB	5 064
536	473175	Weitramsdorf / Coburg	OFr.	5 062
537	273141	Langquaid, M / Kelheim	NB	5 052
538	678115	Bergsrheinfeld / Schweinfurt	UFr.	5 051
539	373160	Seubersdorf i.d.OPf. / Neumarkt i.d.OPf.	OPf.	5 044
540	676140	Mömlingen / Miltenberg	UFr.	5 042
541	573133	Wilhermsdorf, M / Fürth	MFr.	5 031
542	571190	Petersaurach / Ansbach	MFr.	5 030
543	177133	Oberding / Erding	OB	5 025
544	471214	Zapfendorf, M / Bamberg	OFr.	5 019
545	177130	Moosinning / Erding	OB	5 007
546	474135	Heroldsbach / Forchheim	OFr.	4 999
547	676169	Wörth a.Main, St / Miltenberg	UFr.	4 975
548	185153	Rennertshofen, M / Neuburg-Schrobenhausen	OB	4 963
549	178144	Nandlstadt, M / Freising	OB	4 958
550	186146	Reichertshausen / Pfaffenhofen a.d.Ilm	OB	4 953
551	576126	Heideck, St / Roth	MFr.	4 950
552	274194	Bruckberg / Landshut	NB	4 946
553	676136	Leidersbach / Miltenberg	UFr.	4 945
554	779186	Monheim, St / Donau-Ries	Schw.	4 943
555	679205	Waldbüttelbrunn / Würzburg	UFr.	4 925
556	171137	Winhöring / Altötting	OB	4 924
557	274172	Pfeffenhausen, M / Landshut	NB	4 924
558	478176	Weismain, St / Lichtenfels	OFr.	4 919
559	271116	Bernried / Deggendorf	NB	4 917
560	186152	Schweitenkirchen / Pfaffenhofen a.d.Ilm	OB	4 916
561	174122	Hebertshausen / Dachau	OB	4 915
562	376175	Wackersdorf / Schwandorf	OPf.	4 909
563	185139	Karlshuld / Neuburg-Schrobenhausen	OB	4 904
564	672131	Maßbach, M / Bad Kissingen	UFr.	4 893
565	677129	Frammersbach, M / Main-Spessart	UFr.	4 856
566	472139	Gefrees, St / Bayreuth	OFr.	4 849
567	475171	Selbitz, St / Hof	OFr.	4 819
568	176143	Lenting / Eichstätt	OB	4 816
569	676144	Niedernberg / Miltenberg	UFr.	4 813
570	678170	Röthlein / Schweinfurt	UFr.	4 811
571	189159	Übersee / Traunstein	OB	4 800
572	575161	Scheinfeld, St / Neustadt a.d.Aisch-Bad Windsheim	MFr.	4 797

4. Einwohnerzahlen der Gemeinden Bayerns am 31. März 2003 nach der Gemeindegröße

Lfd. Nr.	Gemeinde-schlüssel	Gemeinde / Kreis	Regierungs-bezirk	Ein-wohner
573	472127	Creußen, St / Bayreuth	OFr.	4 796
574	675178	Wiesentheid, M / Kitzingen	UFr.	4 794
575	186113	Baar-Ebenhausen / Pfaffenhofen a.d.Ilm	OB	4 780
576	780123	Bad Hindelang, M / Oberallgäu	Schw.	4 774
577	175133	Pliening / Ebersberg	OB	4 768
578	679130	Estenfeld / Würzburg	UFr.	4 767
579	774119	Bibertal / Günzburg	Schw.	4 760
580	472116	Bad Berneck i.Fichtelgebirge, St / Bayreuth	OFr.	4 753
581	772145	Gablingen / Augsburg	Schw.	4 752
582	187157	Oberaudorf / Rosenheim	OB	4 746
583	189113	Bergen / Traunstein	OB	4 742
584	471131	Frensdorf / Bamberg	OFr.	4 741
585	471165	Oberhaid / Bamberg	OFr.	4 740
586	775111	Altenstadt, M / Neu-Ulm	Schw.	4 738
587	275159	Windorf, M / Passau	NB	4 738
588	574141	Neunkirchen a.Sand / Nürnberger Land	MFr.	4 736
589	374149	Pressath, St / Neustadt a.d.Waldnaab	OPf.	4 721
590	178113	Allershausen / Freising	OB	4 717
591	377157	Waldershof, St / Tirschenreuth	OPf.	4 710
592	772151	Großaitingen / Augsburg	Schw.	4 705
593	174121	Haimhausen / Dachau	OB	4 691
594	772141	Fischach, M / Augsburg	Schw.	4 689
595	185125	Burgheim, M / Neuburg-Schrobenhausen	OB	4 684
596	474140	Igensdorf, M / Forchheim	OFr.	4 672
597	375170	Mintraching / Regensburg	OPf.	4 667
598	572149	Röttenbach / Erlangen-Höchstadt	MFr.	4 657
599	471174	Rattelsdorf, M / Bamberg	OFr.	4 646
600	572158	Uttenreuth / Erlangen-Höchstadt	MFr.	4 644
601	375117	Barbing / Regensburg	OPf.	4 642
602	373146	Mühlhausen / Neumarkt i.d.OPf.	OPf.	4 634
603	185140	Karlskron / Neuburg-Schrobenhausen	OB	4 632
604	672112	Bad Bocklet, M / Bad Kissingen	UFr.	4 628
605	780146	Wiggensbach, M / Oberallgäu	Schw.	4 622
606	775115	Bellenberg / Neu-Ulm	Schw.	4 608
607	279128	Moosthenning / Dingolfing-Landau	NB	4 602
608	377159	Wiesau, M / Tirschenreuth	OPf.	4 588
609	176120	Denkendorf / Eichstätt	OB	4 586
610	471119	Breitengüßbach / Bamberg	OFr.	4 580
611	473112	Ahorn / Coburg	OFr.	4 578
612	188145	Wörthsee / Starnberg	OB	4 574
613	274146	Kumhausen / Landshut	NB	4 571
614	177143	Wartenberg, M / Erding	OB	4 566
615	176167	Wettstetten / Eichstätt	OB	4 555
616	572119	Bubenreuth / Erlangen-Höchstadt	MFr.	4 547
617	780140	Sulzberg, M / Oberallgäu	Schw.	4 539
618	679142	Güntersleben / Würzburg	UFr.	4 536
619	375210	Wörth a.d.Donau, St / Regensburg	OPf.	4 528
620	272141	Röhrnbach, M / Freyung-Grafenau	NB	4 526
621	186151	Scheyern / Pfaffenhofen a.d.Ilm	OB	4 503
622	577158	Pappenheim, St / Weißenburg-Gunzenhausen	MFr.	4 493
623	177144	Wörth / Erding	OB	4 484
624	678181	Stadtlauringen, M / Schweinfurt	UFr.	4 477

4. Einwohnerzahlen der Gemeinden Bayerns am 31. März 2003 nach der Gemeindegröße

Lfd. Nr.	Gemeinde-schlüssel	Gemeinde / Kreis	Regierungs-bezirk	Ein-wohner
625	477157	Thurnau, M / Kulmbach	OFr.	4 476
626	272136	Neureichenau / Freyung-Grafenau	NB	4 467
627	189143	Seeon-Seebruck / Traunstein	OB	4 462
628	675139	Iphofen, St / Kitzingen	UFr.	4 461
629	780128	Oy-Mittelberg / Oberallgäu	Schw.	4 455
630	187142	Schechen / Rosenheim	OB	4 443
631	574154	Rückersdorf / Nürnberger Land	MFr.	4 435
632	184114	Brunnthal / München	OB	4 435
633	189114	Chieming / Traunstein	OB	4 432
634	376117	Bruck i.d.OPf., M / Schwandorf	OPf.	4 429
635	188118	Feldafing / Starnberg	OB	4 403
636	674159	Oberaurach / Haßberge	UFr.	4 384
637	279115	Frontenhausen, M / Dingolfing-Landau	NB	4 381
638	677154	Triefenstein, M / Main-Spessart	UFr.	4 371
639	371150	Schnaittenbach, St / Amberg-Sulzbach	OPf.	4 370
640	679138	Giebelstadt, M / Würzburg	UFr.	4 359
641	172112	Anger / Berchtesgadener Land	OB	4 344
642	476164	Pressig, M / Kronach	OFr.	4 342
643	375204	Tegernheim / Regensburg	OPf.	4 341
644	772148	Gessertshausen / Augsburg	Schw.	4 335
645	179136	Mammendorf / Fürstenfeldbruck	OB	4 317
646	771114	Aindling, M / Aichach-Friedberg	Schw.	4 314
647	676116	Bürgstadt, M / Miltenberg	UFr.	4 314
648	276126	Kirchberg i.Wald / Regen	NB	4 312
649	473170	Untersiemau / Coburg	OFr.	4 305
650	273133	Ihrlersstein / Kelheim	NB	4 303
651	182127	Otterfing / Miesbach	OB	4 282
652	271132	Metten, M / Deggendorf	NB	4 270
653	175112	Aßling / Ebersberg	OB	4 261
654	178123	Fahrenzhausen / Freising	OB	4 259
655	672136	Nüdlingen / Bad Kissingen	UFr.	4 247
656	189124	Inzell / Traunstein	OB	4 245
657	779169	Kaisheim, M / Donau-Ries	Schw.	4 244
658	173123	Eurasburg / Bad Tölz-Wolfratshausen	OB	4 243
659	186128	Hohenwart, M / Pfaffenhofen a.d.Ilm	OB	4 241
660	275114	Aldersbach / Passau	NB	4 237
661	679156	Kürnach / Würzburg	UFr.	4 230
662	676112	Amorbach, St / Miltenberg	UFr.	4 224
663	182111	Bad Wiessee / Miesbach	OB	4 218
664	175121	Glonn, M / Ebersberg	OB	4 215
665	572142	Möhrendorf / Erlangen-Höchstadt	MFr.	4 210
666	174135	Odelzhausen / Dachau	OB	4 207
667	779115	Asbach-Bäumenheim / Donau-Ries	Schw.	4 205
668	371122	Freudenberg / Amberg-Sulzbach	OPf.	4 203
669	474129	Gößweinstein, M / Forchheim	OFr.	4 199
670	678138	Grettstadt / Schweinfurt	UFr.	4 190
671	272149	Spiegelau / Freyung-Grafenau	NB	4 190
672	573115	Großhabersdorf / Fürth	MFr.	4 185
673	776125	Scheidegg, M / Lindau (Bodensee)	Schw.	4 175
674	189111	Altenmarkt a.d.Alz / Traunstein	OB	4 158
675	173133	Kochel a.See / Bad Tölz-Wolfratshausen	OB	4 149
676	474132	Gräfenberg, St / Forchheim	OFr.	4 141

4. Einwohnerzahlen der Gemeinden Bayerns am 31. März 2003 nach der Gemeindegröße

Lfd. Nr.	Gemeinde-schlüssel	Gemeinde / Kreis	Regierungs-bezirk	Ein-wohner
677	187154	Neubeuern, M / Rosenheim	OB	4 128
678	476189	Wilhelmsthal / Kronach	OFr.	4 127
679	183124	Kraiburg a.Inn, M / Mühldorf a.Inn	OB	4 124
680	774171	Offingen, M / Günzburg	Schw.	4 122
681	174150	Vierkirchen / Dachau	OB	4 116
682	678168	Poppenhausen / Schweinfurt	UFr.	4 115
683	475120	Döhlau / Hof	OFr.	4 115
684	473141	Lautertal / Coburg	OFr.	4 101
685	476183	Marktrodach, M / Kronach	OFr.	4 101
686	189118	Fridolfing / Traunstein	OB	4 100
687	676123	Eschau, M / Miltenberg	UFr.	4 098
688	374166	Weierhammer / Neustadt a.d.Waldnaab	OPf.	4 097
689	187124	Edling / Rosenheim	OB	4 088
690	678178	Sennfeld / Schweinfurt	UFr.	4 084
691	185163	Königsmoos / Neuburg-Schrobenhausen	OB	4 084
692	678176	Schwebheim / Schweinfurt	UFr.	4 084
693	679209	Zell a.Main, M / Würzburg	UFr.	4 082
694	188126	Inning a.Ammersee / Starnberg	OB	4 079
695	473165	Seßlach, St / Coburg	OFr.	4 077
696	372144	Neukirchen b.Hl.Blut, M / Cham	OPf.	4 075
697	671156	Waldaschaff / Aschaffenburg	UFr.	4 068
698	473144	Meeder / Coburg	OFr.	4 067
699	678186	Üchtelhausen / Schweinfurt	UFr.	4 065
700	277133	Massing, M / Rottal-Inn	NB	4 064
701	373119	Deining / Neumarkt i.d.OPf.	OPf.	4 064
702	779218	Tapfheim / Donau-Ries	Schw.	4 062
703	777112	Biessenhofen / Ostallgäu	Schw.	4 061
704	372164	Traitsching / Cham	OPf.	4 060
705	275150	Thyrnau / Passau	NB	4 060
706	272147	Schönberg, M / Freyung-Grafenau	NB	4 059
707	780137	Rettenberg / Oberallgäu	Schw.	4 053
708	189119	Grabenstätt / Traunstein	OB	4 052
709	674129	Ebelsbach / Haßberge	UFr.	4 045
710	178157	Zolling / Freising	OB	4 036
711	676126	Großwallstadt / Miltenberg	UFr.	4 035
712	376116	Bodenwöhr / Schwandorf	OPf.	4 034
713	275133	Neuburg a.Inn / Passau	NB	4 030
714	679176	Reichenberg, M / Würzburg	UFr.	4 030
715	173137	Münsing / Bad Tölz-Wolfratshausen	OB	4 020
716	190130	Hohenpeißenberg / Weilheim-Schongau	OB	4 011
717	374117	Eschenbach i.d.OPf., St / Neustadt a.d.Waldnaab	OPf.	4 009
718	184137	Aying / München	OB	4 004
719	171114	Emmerting / Altötting	OB	4 000
720	479129	Kirchenlamitz, St / Wunsiedel i.Fichtelgebirge	OFr.	3 999
721	277148	Tann, M / Rottal-Inn	NB	3 997
722	274153	Neufahrn i.NB / Landshut	NB	3 989
723	177137	Sankt Wolfgang / Erding	OB	3 974
724	780117	Buchenberg, M / Oberallgäu	Schw.	3 969
725	182132	Tegernsee, St / Miesbach	OB	3 962
726	275119	Büchlberg / Passau	NB	3 958
727	177118	Finsing / Erding	OB	3 957
728	771144	Kühbach, M / Aichach-Friedberg	Schw.	3 935

4. Einwohnerzahlen der Gemeinden Bayerns am 31. März 2003 nach der Gemeindegröße

Lfd. Nr.	Gemeinde-schlüssel	Gemeinde / Kreis	Regierungs-bezirk	Ein-wohner
729	473120	Dörfles-Esbach / Coburg	OFr.	3 935
730	181144	Utting a.Ammersee / Landsberg am Lech	OB	3 928
731	677151	Kreuzwertheim, M / Main-Spessart	UFr.	3 927
732	274111	Adlkofen / Landshut	NB	3 926
733	477142	Neudrossenfeld / Kulmbach	OFr.	3 924
734	476177	Steinwiesen, M / Kronach	OFr.	3 923
735	189133	Obing / Traunstein	OB	3 918
736	278146	Leiblfing / Straubing-Bogen	NB	3 914
737	471115	Baunach, St / Bamberg	OFr.	3 905
738	275120	Eging a.See, M / Passau	NB	3 899
739	574164	Winkelhaid / Nürnberger Land	MFr.	3 897
740	181139	Schondorf a.Ammersee / Landsberg am Lech	OB	3 889
741	277119	Falkenberg / Rottal-Inn	NB	3 877
742	183118	Gars a.Inn, M / Mühldorf a.Inn	OB	3 870
743	474133	Hallerndorf / Forchheim	OFr.	3 858
744	772115	Altenmünster / Augsburg	Schw.	3 856
745	178137	Kranzberg / Freising	OB	3 856
746	271153	Winzer, M / Deggendorf	NB	3 855
747	476152	Ludwigsstadt, St / Kronach	OFr.	3 847
748	674171	Maroldsweisach, M / Haßberge	UFr.	3 840
749	671133	Johannesberg / Aschaffenburg	UFr.	3 833
750	679146	Hettstadt / Würzburg	UFr.	3 832
751	277124	Hebertsfelden / Rottal-Inn	NB	3 831
752	187159	Pfaffing / Rosenheim	OB	3 829
753	275137	Oberzell, M / Passau	NB	3 809
754	472167	Mistelgau / Bayreuth	OFr.	3 807
755	479150	Schönwald, St / Wunsiedel i.Fichtelgebirge	OFr.	3 805
756	671152	Schöllkrippen, M / Aschaffenburg	UFr.	3 805
757	574128	Happurg / Nürnberger Land	MFr.	3 802
758	182124	Kreuth / Miesbach	OB	3 790
759	178138	Langenbach / Freising	OB	3 790
760	571175	Lichtenau, M / Ansbach	MFr.	3 786
761	772207	Thierhaupten, M / Augsburg	Schw.	3 786
762	772170	Langerringen / Augsburg	Schw.	3 786
763	674164	Königsberg i.Bay., St / Haßberge	UFr.	3 782
764	472150	Heinersreuth / Bayreuth	OFr.	3 774
765	275152	Tittling, M / Passau	NB	3 774
766	773140	Holzheim / Dillingen a.d.Donau	Schw.	3 774
767	479135	Marktleuthen, St / Wunsiedel i.Fichtelgebirge	OFr.	3 772
768	671150	Sailauf / Aschaffenburg	UFr.	3 762
769	375130	Donaustauf, M / Regensburg	OPf.	3 752
770	279126	Marklkofen / Dingolfing-Landau	NB	3 750
771	777130	Germaringen / Ostallgäu	Schw.	3 743
772	185127	Ehekirchen / Neuburg-Schrobenhausen	OB	3 740
773	472143	Goldkronach, St / Bayreuth	OFr.	3 733
774	180118	Grainau / Garmisch-Partenkirchen	OB	3 720
775	279135	Simbach, M / Dingolfing-Landau	NB	3 714
776	277153	Wurmannsquick, M / Rottal-Inn	NB	3 714
777	274141	Hohenthann / Landshut	NB	3 713
778	471142	Heiligenstadt i.OFr., M / Bamberg	OFr.	3 711
779	673153	Ostheim v.d.Rhön, St / Rhön-Grabfeld	UFr.	3 706
780	675147	Marktbreit, St / Kitzingen	UFr.	3 701

4. Einwohnerzahlen der Gemeinden Bayerns am 31. März 2003 nach der Gemeindegröße

Lfd. Nr.	Gemeinde-schlüssel	Gemeinde / Kreis	Regierungs-bezirk	Ein-wohner
781	180116	Farchant / Garmisch-Partenkirchen	OB	3 701
782	778168	Markt Rettenbach, M / Unterallgäu	Schw.	3 695
783	471207	Viereth-Trunstadt / Bamberg	OFr.	3 677
784	577125	Ellingen, St / Weißenburg-Gunzenhausen	MFr.	3 675
785	477138	Marktleugast, M / Kulmbach	OFr.	3 673
786	181132	Penzing / Landsberg am Lech	OB	3 673
787	779181	Mertingen / Donau-Ries	Schw.	3 672
788	673135	Hohenroth / Rhön-Grabfeld	UFr.	3 671
789	175137	Steinhöring / Ebersberg	OB	3 664
790	776114	Heimenkirch, M / Lindau (Bodensee)	Schw.	3 662
791	475112	Bad Steben, M / Hof	OFr.	3 651
792	275127	Hofkirchen, M / Passau	NB	3 651
793	173111	Bad Heilbrunn / Bad Tölz-Wolfratshausen	OB	3 645
794	773117	Bissingen, M / Dillingen a.d.Donau	Schw.	3 644
795	374121	Floß, M / Neustadt a.d.Waldnaab	OPf.	3 640
796	278141	Kirchroth / Straubing-Bogen	NB	3 631
797	274156	Niederaichbach / Landshut	NB	3 630
798	371154	Ursensollen / Amberg-Sulzbach	OPf.	3 628
799	775118	Buch, M / Neu-Ulm	Schw.	3 627
800	373140	Lauterhofen, M / Neumarkt i.d.OPf.	OPf.	3 625
801	372124	Eschlkam, M / Cham	OPf.	3 623
802	474134	Hausen / Forchheim	OFr.	3 621
803	475142	Konradsreuth / Hof	OFr.	3 621
804	780122	Haldenwang / Oberallgäu	Schw.	3 612
805	189142	Schnaitsee / Traunstein	OB	3 610
806	571199	Schnelldorf / Ansbach	MFr.	3 605
807	575118	Diespeck / Neustadt a.d.Aisch-Bad Windsheim	MFr.	3 602
808	479166	Weißenstadt, St / Wunsiedel i.Fichtelgebirge	OFr.	3 591
809	187113	Amerang / Rosenheim	OB	3 588
810	772216	Welden, M / Augsburg	Schw.	3 585
811	372154	Rötz, St / Cham	OPf.	3 582
812	279124	Loiching / Dingolfing-Landau	NB	3 579
813	175111	Anzing / Ebersberg	OB	3 579
814	777173	Halblech / Ostallgäu	Schw.	3 573
815	278197	Wiesenfelden / Straubing-Bogen	NB	3 571
816	183144	Schwindegg / Mühldorf a.Inn	OB	3 571
817	777153	Nesselwang, M / Ostallgäu	Schw.	3 563
818	679126	Eisingen / Würzburg	UFr.	3 561
819	377112	Bärnau, St / Tirschenreuth	OPf.	3 556
820	477156	Stadtsteinach, St / Kulmbach	OFr.	3 551
821	181145	Weil / Landsberg am Lech	OB	3 548
822	179138	Moorenweis / Fürstenfeldbruck	OB	3 547
823	476175	Steinbach a.Wald / Kronach	OFr.	3 546
824	373115	Breitenbrunn, M / Neumarkt i.d.OPf.	OPf.	3 545
825	773170	Syrgenstein / Dillingen a.d.Donau	Schw.	3 541
826	675165	Schwarzach a.Main, M / Kitzingen	UFr.	3 540
827	179125	Grafrath / Fürstenfeldbruck	OB	3 539
828	377146	Plößberg, M / Tirschenreuth	OPf.	3 533
829	678192	Wasserlosen / Schweinfurt	UFr.	3 528
830	774116	Ursberg / Günzburg	Schw.	3 520
831	173130	Icking / Bad Tölz-Wolfratshausen	OB	3 512
832	672163	Wildflecken, M / Bad Kissingen	UFr.	3 511

4. Einwohnerzahlen der Gemeinden Bayerns am 31. März 2003 nach der Gemeindegröße

Lfd. Nr.	Gemeinde-schlüssel	Gemeinde / Kreis	Regierungs-bezirk	Ein-wohner
833	671120	Glattbach / Aschaffenburg	UFr.	3 510
834	477121	Himmelkron / Kulmbach	OFr.	3 501
835	772121	Biberbach, M / Augsburg	Schw.	3 499
836	182136	Warngau / Miesbach	OB	3 496
837	275134	Neuhaus a.Inn / Passau	NB	3 491
838	176118	Buxheim / Eichstätt	OB	3 491
839	173145	Wackersberg / Bad Tölz-Wolfratshausen	OB	3 491
840	272127	Hohenau / Freyung-Grafenau	NB	3 489
841	181146	Windach / Landsberg am Lech	OB	3 484
842	187170	Rott a.Inn / Rosenheim	OB	3 478
843	676132	Kleinheubach, M / Miltenberg	UFr.	3 466
844	275121	Fürstenstein / Passau	NB	3 466
845	278144	Laberweinting / Straubing-Bogen	NB	3 464
846	572133	Heßdorf / Erlangen-Höchstadt	MFr.	3 457
847	478155	Redwitz a.d.Rodach / Lichtenfels	OFr.	3 455
848	272129	Jandelsbrunn / Freyung-Grafenau	NB	3 450
849	176153	Pförring, M / Eichstätt	OB	3 450
850	183136	Polling / Mühldorf a.Inn	OB	3 444
851	189160	Unterwössen / Traunstein	OB	3 439
852	278139	Hunderdorf / Straubing-Bogen	NB	3 432
853	274182	Tiefenbach / Landshut	NB	3 417
854	679175	Randersacker, M / Würzburg	UFr.	3 413
855	374129	Kirchentumbach, M / Neustadt a.d.Waldnaab	OPf.	3 409
856	374133	Luhe-Wildenau, M / Neustadt a.d.Waldnaab	OPf.	3 408
857	173113	Benediktbeuern / Bad Tölz-Wolfratshausen	OB	3 407
858	473174	Weidhausen b.Coburg / Coburg	OFr.	3 394
859	175118	Forstinning / Ebersberg	OB	3 393
860	276117	Bodenmais, M / Regen	NB	3 392
861	187168	Rimsting / Rosenheim	OB	3 392
862	679117	Bergtheim / Würzburg	UFr.	3 390
863	271140	Offenberg / Deggendorf	NB	3 389
864	274124	Eching / Landshut	NB	3 386
865	778137	Ettringen / Unterallgäu	Schw.	3 385
866	677127	Eußenheim / Main-Spessart	UFr.	3 384
867	777169	Schwangau / Ostallgäu	Schw.	3 378
868	371144	Poppenricht / Amberg-Sulzbach	OPf.	3 368
869	278192	Straßkirchen / Straubing-Bogen	NB	3 366
870	774145	Kammeltal / Günzburg	Schw.	3 365
871	678136	Grafenrheinfeld / Schweinfurt	UFr.	3 363
872	176161	Stammham / Eichstätt	OB	3 362
873	572120	Buckenhof / Erlangen-Höchstadt	MFr.	3 358
874	779224	Wallerstein, M / Donau-Ries	Schw.	3 357
875	179149	Türkenfeld / Fürstenfeldbruck	OB	3 353
876	177113	Bockhorn / Erding	OB	3 343
877	278113	Aiterhofen / Straubing-Bogen	NB	3 341
878	189134	Palling / Traunstein	OB	3 340
879	774122	Burtenbach, M / Günzburg	Schw.	3 330
880	181121	Fuchstal / Landsberg am Lech	OB	3 328
881	372125	Falkenstein, M / Cham	OPf.	3 327
882	274121	Buch a.Erlbach / Landshut	NB	3 325
883	574158	Simmelsdorf / Nürnberger Land	MFr.	3 311
884	273165	Rohr i.NB, M / Kelheim	NB	3 310



4. Einwohnerzahlen der Gemeinden Bayerns am 31. März 2003 nach der Gemeindegröße

Lfd. Nr.	Gemeinde-schlüssel	Gemeinde / Kreis	Regierungs-bezirk	Ein-wohner
885	180127	Ohlstadt / Garmisch-Partenkirchen	OB	3 309
886	571196	Sachsen b.Ansbach / Ansbach	MFr.	3 301
887	471137	Gundelsheim / Bamberg	OFr.	3 298
888	571127	Burgoberbach / Ansbach	MFr.	3 295
889	190111	Altenstadt / Weilheim-Schongau	OB	3 293
890	276139	Rinchnach / Regen	NB	3 291
891	679161	Margetshöchheim / Würzburg	UFr.	3 279
892	179113	Alling / Fürstenfeldbruck	OB	3 278
893	774148	Kötz / Günzburg	Schw.	3 270
894	780118	Burgberg i.Allgäu / Oberallgäu	Schw.	3 270
895	276116	Bischofsmais / Regen	NB	3 269
896	679200	Leinach / Würzburg	UFr.	3 268
897	576142	Rohr / Roth	MFr.	3 268
898	273172	Siegenburg, M / Kelheim	NB	3 252
899	271128	Künzing / Deggendorf	NB	3 240
900	375113	Alteglofsheim / Regensburg	OPf.	3 234
901	190142	Polling / Weilheim-Schongau	OB	3 233
902	471123	Buttenheim, M / Bamberg	OFr.	3 228
903	475128	Geroldsgrün / Hof	OFr.	3 225
904	375205	Thalmassing / Regensburg	OPf.	3 223
905	186125	Gerolsbach / Pfaffenhofen a.d.Ilm	OB	3 219
906	675158	Prichsenstadt, St / Kitzingen	UFr.	3 215
907	472197	Waischenfeld, St / Bayreuth	OFr.	3 214
908	780125	Lauben / Oberallgäu	Schw.	3 210
909	674187	Rauhenebrach / Haßberge	UFr.	3 210
910	477143	Neuenmarkt / Kulmbach	OFr.	3 209
911	772149	Graben / Augsburg	Schw.	3 206
912	272143	Sankt Oswald-Riedlhütte / Freyung-Grafenau	NB	3 198
913	189148	Surberg / Traunstein	OB	3 198
914	177120	Fraunberg / Erding	OB	3 194
915	573126	Seukendorf / Fürth	MFr.	3 187
916	178122	Rudelzhausen / Freising	OB	3 183
917	375181	Pettendorf / Regensburg	OPf.	3 181
918	476185	Weißbrunn / Kronach	OFr.	3 180
919	277114	Dietersburg / Rottal-Inn	NB	3 171
920	476184	Wallenfels, St / Kronach	OFr.	3 168
921	674195	Sand a.Main / Haßberge	UFr.	3 166
922	174147	Hilgertshausen-Tandern / Dachau	OB	3 163
923	174151	Weichs / Dachau	OB	3 161
924	188117	Andechs / Starnberg	OB	3 150
925	183127	Mettenheim / Mühldorf a.Inn	OB	3 148
926	374118	Eslarn, M / Neustadt a.d.Waldnaab	OPf.	3 141
927	182137	Weyarn / Miesbach	OB	3 136
928	776128	Wasserburg (Bodensee) / Lindau (Bodensee)	Schw.	3 135
929	275144	Ruderting / Passau	NB	3 134
930	179117	Egenhofen / Fürstenfeldbruck	OB	3 132
931	473134	Grub a.Forst / Coburg	OFr.	3 124
932	678128	Euerbach / Schweinfurt	UFr.	3 120
933	571171	Lehrberg, M / Ansbach	MFr.	3 114
934	774198	Ziemetshausen, M / Günzburg	Schw.	3 102
935	274132	Furth / Landshut	NB	3 102
936	275112	Aidenbach, M / Passau	NB	3 100

4. Einwohnerzahlen der Gemeinden Bayerns am 31. März 2003 nach der Gemeindegröße

Lfd. Nr.	Gemeinde-schlüssel	Gemeinde / Kreis	Regierungs-bezirk	Ein-wohner
937	183114	Buchbach, M / Mühldorf a.Inn	OB	3 092
938	176160	Schernfeld / Eichstätt	OB	3 087
939	774162	Neuburg a.d.Kammel, M / Günzburg	Schw.	3 087
940	190159	Wielenbach / Weilheim-Schongau	OB	3 082
941	476154	Mitwitz, M / Kronach	OFr.	3 080
942	778165	Legau, M / Unterallgäu	Schw.	3 079
943	776111	Bodolz / Lindau (Bodensee)	Schw.	3 071
944	189129	Marquartstein / Traunstein	OB	3 071
945	772117	Aystetten / Augsburg	Schw.	3 068
946	771145	Merching / Aichach-Friedberg	Schw.	3 060
947	575115	Burgbernheim, St / Neustadt a.d.Aisch-Bad Windsheim	MFr.	3 052
948	180126	Oberau / Garmisch-Partenkirchen	OB	3 052
949	182123	Irschenberg / Miesbach	OB	3 049
950	173124	Gaißach / Bad Tölz-Wolfratshausen	OB	3 038
951	180134	Uffing a.Staffelsee / Garmisch-Partenkirchen	OB	3 033
952	672121	Elfershausen, M / Bad Kissingen	UFr.	3 030
953	572137	Kalchreuth / Erlangen-Höchstadt	MFr.	3 030
954	187132	Frasdorf / Rosenheim	OB	3 012
955	276121	Frauenau / Regen	NB	3 012
956	271151	Stephansposching / Deggendorf	NB	3 007
957	272138	Perlesreut, M / Freyung-Grafenau	NB	3 004
958	778123	Buxheim / Unterallgäu	Schw.	2 995
959	374134	Mantel, M / Neustadt a.d.Waldnaab	OPf.	2 992
960	189127	Kirchanschöring / Traunstein	OB	2 991
961	673149	Oberelsbach, M / Rhön-Grabfeld	UFr.	2 984
962	371146	Rieden, M / Amberg-Sulzbach	OPf.	2 977
963	187181	Vogtareuth / Rosenheim	OB	2 972
964	276143	Teisnach, M / Regen	NB	2 971
965	187126	Eiselfing / Rosenheim	OB	2 967
966	574140	Neuhaus a.d.Pegnitz, M / Nürnberger Land	MFr.	2 958
967	181141	Pürgen / Landsberg am Lech	OB	2 958
968	375183	Pfatter / Regensburg	OPf.	2 955
969	571114	Aurach / Ansbach	MFr.	2 952
970	171135	Unterneukirchen / Altötting	OB	2 950
971	778136	Erkheim, M / Unterallgäu	Schw.	2 943
972	475123	Feilitzsch / Hof	OFr.	2 941
973	573123	Obermichelbach / Fürth	MFr.	2 940
974	276128	Kollnburg / Regen	NB	2 938
975	178140	Marzling / Freising	OB	2 937
976	172115	Bayerisch Gmain / Berchtesgadener Land	OB	2 933
977	277142	Roßbach / Rottal-Inn	NB	2 932
978	176121	Dollnstein, M / Eichstätt	OB	2 930
979	186132	Jetzendorf / Pfaffenhofen a.d.Ilm	OB	2 925
980	678190	Waigolshausen / Schweinfurt	UFr.	2 924
981	778204	Tussenhausen, M / Unterallgäu	Schw.	2 918
982	375156	Kallmünz, M / Regensburg	OPf.	2 913
983	173134	Königsdorf / Bad Tölz-Wolfratshausen	OB	2 913
984	771160	Ried / Aichach-Friedberg	Schw.	2 912
985	571200	Schopfloch, M / Ansbach	MFr.	2 912
986	372138	Lam, M / Cham	OPf.	2 911
987	780121	Fischen i.Allgäu / Oberallgäu	Schw.	2 906
988	183113	Aschau a.Inn / Mühldorf a.Inn	OB	2 900

4. Einwohnerzahlen der Gemeinden Bayerns am 31. März 2003 nach der Gemeindegröße

Lfd. Nr.	Gemeinde-schlüssel	Gemeinde / Kreis	Regierungs-bezirk	Ein-wohner
989	171133	Tüßling, M / Altötting	OB	2 898
990	572114	Aurachtal / Erlangen-Höchstadt	MFr.	2 898
991	571229	Wolframs-Eschenbach, St / Ansbach	MFr.	2 897
992	279125	Mamming / Dingolfing-Landau	NB	2 891
993	278170	Parkstetten / Straubing-Bogen	NB	2 891
994	673162	Sandberg / Rhön-Grabfeld	UFr.	2 889
995	182133	Valley / Miesbach	OB	2 885
996	679124	Eibelstadt, St / Würzburg	UFr.	2 884
997	576141	Röttenbach / Roth	MFr.	2 882
998	575167	Uehlfeld, M / Neustadt a.d.Aisch-Bad Windsheim	MFr.	2 882
999	178129	Haag a.d.Amper / Freising	OB	2 876
1000	777152	Mauerstetten / Ostallgäu	Schw.	2 871
1001	278187	Schwarzach, M / Straubing-Bogen	NB	2 870
1002	772215	Wehringen / Augsburg	Schw.	2 863
1003	677170	Partenstein / Main-Spessart	UFr.	2 860
1004	190152	Seeshaupt / Weilheim-Schongau	OB	2 856
1005	278190	Steinach / Straubing-Bogen	NB	2 854
1006	371141	Neukirchen b.Sulzbach-Rosenberg / Amberg-Sulzbach	OPf.	2 854
1007	376159	Schmidgaden / Schwandorf	OPf.	2 851
1008	271122	Grafling / Deggendorf	NB	2 847
1009	186139	Münchsmünster / Pfaffenhofen a.d.Ilm	OB	2 843
1010	474146	Langensendelbach / Forchheim	OFr.	2 840
1011	177119	Forstern / Erding	OB	2 839
1012	187125	Eggstätt / Rosenheim	OB	2 838
1013	176155	Pollenfeld / Eichstätt	OB	2 835
1014	571198	Schillingsfürst, St / Ansbach	MFr.	2 828
1015	187116	Babensham / Rosenheim	OB	2 822
1016	471172	Pommersfelden / Bamberg	OFr.	2 820
1017	176137	Kinding, M / Eichstätt	OB	2 819
1018	777170	Seeg / Ostallgäu	Schw.	2 811
1019	571217	Weihenzell / Ansbach	MFr.	2 807
1020	676124	Faulbach / Miltenberg	UFr.	2 805
1021	187131	Flintsbach a.Inn / Rosenheim	OB	2 804
1022	372113	Arrach / Cham	OPf.	2 792
1023	679201	Unterpleichfeld / Würzburg	UFr.	2 788
1024	674180	Theres / Haßberge	UFr.	2 785
1025	184144	Straßlach-Dingharting / München	OB	2 781
1026	176166	Wellheim, M / Eichstätt	OB	2 778
1027	187139	Halfing / Rosenheim	OB	2 772
1028	475141	Köditz / Hof	OFr.	2 772
1029	372169	Wald / Cham	OPf.	2 770
1030	780114	Betzigau / Oberallgäu	Schw.	2 759
1031	184113	Baierbrunn / München	OB	2 751
1032	571177	Merkendorf, St / Ansbach	MFr.	2 749
1033	679194	Thüngersheim / Würzburg	UFr.	2 744
1034	185113	Aresing / Neuburg-Schrobenhausen	OB	2 743
1035	374147	Pleystein, St / Neustadt a.d.Waldnaab	OPf.	2 737
1036	676119	Eichenbühl / Miltenberg	UFr.	2 737
1037	175123	Hohenlinden / Ebersberg	OB	2 735
1038	276135	Prackenbach / Regen	NB	2 733
1039	176164	Titting, M / Eichstätt	OB	2 732
1040	278167	Oberschneiding / Straubing-Bogen	NB	2 725

4. Einwohnerzahlen der Gemeinden Bayerns am 31. März 2003 nach der Gemeindegröße

Lfd. Nr.	Gemeinde-schlüssel	Gemeinde / Kreis	Regierungs-bezirk	Ein-wohner
1041	190154	Steingaden / Weilheim-Schongau	OB	2 725
1042	376160	Schönsee, St / Schwandorf	OPf.	2 719
1043	187176	Soyen / Rosenheim	OB	2 714
1044	576128	Kammerstein / Roth	MFr.	2 711
1045	777175	Unterthingau, M / Ostallgäu	Schw.	2 710
1046	371132	Kastl, M / Amberg-Sulzbach	OPf.	2 699
1047	677122	Burgsinn, M / Main-Spessart	UFr.	2 695
1048	275135	Neukirchen vorm Wald / Passau	NB	2 694
1049	373159	Sengenthal / Neumarkt i.d.OPf.	OPf.	2 693
1050	575156	Oberzenn, M / Neustadt a.d.Aisch-Bad Windsheim	MFr.	2 691
1051	475161	Regnitzlosau / Hof	OFr.	2 683
1052	171121	Kastl / Altötting	OB	2 680
1053	171123	Marktl, M / Altötting	OB	2 677
1054	676117	Collenberg / Miltenberg	UFr.	2 672
1055	176111	Adelschlag / Eichstätt	OB	2 670
1056	474122	Effeltrich / Forchheim	OFr.	2 665
1057	372117	Chamerau / Cham	OPf.	2 665
1058	479161	Tröstau / Wunsiedel i.Fichtelgebirge	OFr.	2 662
1059	178142	Mauern / Freising	OB	2 660
1060	571139	Dürrwangen, M / Ansbach	MFr.	2 659
1061	775149	Roggenburg / Neu-Ulm	Schw.	2 657
1062	678132	Geldersheim / Schweinfurt	UFr.	2 655
1063	475175	Stammbach, M / Hof	OFr.	2 655
1064	187174	Söchtenau / Rosenheim	OB	2 654
1065	176132	Hitzhofen / Eichstätt	OB	2 651
1066	577140	Heidenheim, M / Weißenburg-Gunzenhausen	MFr.	2 643
1067	475113	Berg / Hof	OFr.	2 642
1068	679144	Helmstadt, M / Würzburg	UFr.	2 642
1069	673116	Bastheim / Rhön-Grabfeld	UFr.	2 641
1070	372174	Weiding / Cham	OPf.	2 636
1071	577138	Haundorf / Weißenburg-Gunzenhausen	MFr.	2 628
1072	776126	Sigmarszell / Lindau (Bodensee)	Schw.	2 623
1073	779178	Marxheim / Donau-Ries	Schw.	2 619
1074	373153	Pilsach / Neumarkt i.d.OPf.	OPf.	2 617
1075	187156	Nußdorf a.Inn / Rosenheim	OB	2 613
1076	189139	Reit im Winkl / Traunstein	OB	2 613
1077	189115	Engelsberg / Traunstein	OB	2 612
1078	471150	Kemmern / Bamberg	OFr.	2 612
1079	187172	Samerberg / Rosenheim	OB	2 611
1080	374137	Moosbach, M / Neustadt a.d.Waldnaab	OPf.	2 603
1081	275125	Haarbach / Passau	NB	2 603
1082	178136	Kirchdorf a.d.Amper / Freising	OB	2 590
1083	371121	Freihung, M / Amberg-Sulzbach	OPf.	2 587
1084	473132	Großheirath / Coburg	OFr.	2 577
1085	171129	Reischach / Altötting	OB	2 575
1086	471208	Walsdorf / Bamberg	OFr.	2 571
1087	778158	Kirchheim i.Schw., M / Unterallgäu	Schw.	2 566
1088	272126	Hinterschmiding / Freyung-Grafenau	NB	2 563
1089	776130	Weißenberg / Lindau (Bodensee)	Schw.	2 561
1090	474176	Wiesenttal, M / Forchheim	OFr.	2 560
1091	676141	Mönchberg, M / Miltenberg	UFr.	2 558
1092	778171	Memmingerberg / Unterallgäu	Schw.	2 556

4. Einwohnerzahlen der Gemeinden Bayerns am 31. März 2003 nach der Gemeindegröße

Lfd. Nr.	Gemeinde-schlüssel	Gemeinde / Kreis	Regierungs-bezirk	Ein-wohner
1093	477124	Kasendorf, M / Kulmbach	OFr.	2 555
1094	272134	Mauth / Freyung-Grafenau	NB	2 551
1095	476179	Tettau, M / Kronach	OFr.	2 545
1096	278177	Rain / Straubing-Bogen	NB	2 545
1097	177127	Lengdorf / Erding	OB	2 542
1098	472118	Betzenstein, St / Bayreuth	OFr.	2 540
1099	278182	Salching / Straubing-Bogen	NB	2 536
1100	679204	Waldbrunn / Würzburg	UFr.	2 535
1101	178115	Attenkirchen / Freising	OB	2 535
1102	185150	Oberhausen / Neuburg-Schrobenhausen	OB	2 530
1103	372158	Schorndorf / Cham	OPf.	2 530
1104	374164	Waidhaus, M / Neustadt a.d.Waldnaab	OPf.	2 527
1105	479145	Röslau / Wunsiedel i.Fichtelgebirge	OFr.	2 519
1106	679154	Kist / Würzburg	UFr.	2 518
1107	375209	Wiesent / Regensburg	OPf.	2 516
1108	772167	Kutzenhausen / Augsburg	Schw.	2 507
1109	571146	Flachslanden, M / Ansbach	MFr.	2 506
1110	779185	Möttingen / Donau-Ries	Schw.	2 504
1111	279130	Niederviehbach / Dingolfing-Landau	NB	2 504
1112	190132	Iffeldorf / Weilheim-Schongau	OB	2 504
1113	571132	Dentlein a.Forst, M / Ansbach	MFr.	2 503
1114	277126	Johanniskirchen / Rottal-Inn	NB	2 498
1115	187134	Griesstätt / Rosenheim	OB	2 494
1116	777147	Lechbruck am See / Ostallgäu	Schw.	2 494
1117	575116	Burghaslach, M / Neustadt a.d.Aisch-Bad Windsheim	MFr.	2 493
1118	472155	Hummeltal / Bayreuth	OFr.	2 491
1119	778196	Sontheim / Unterallgäu	Schw.	2 484
1120	772159	Horgau / Augsburg	Schw.	2 482
1121	575125	Gerhardshofen / Neustadt a.d.Aisch-Bad Windsheim	MFr.	2 477
1122	177126	Langenpreising / Erding	OB	2 474
1123	371118	Ebermannsdorf / Amberg-Sulzbach	OPf.	2 473
1124	780147	Wildpoldsried / Oberallgäu	Schw.	2 469
1125	181113	Denklingen / Landsberg am Lech	OB	2 466
1126	577148	Langenaltheim / Weißenburg-Gunzenhausen	MFr.	2 464
1127	472198	Warmensteinach / Bayreuth	OFr.	2 461
1128	274187	Weihmichl / Landshut	NB	2 460
1129	190131	Hugfing / Weilheim-Schongau	OB	2 457
1130	371148	Schmidmühlen, M / Amberg-Sulzbach	OPf.	2 455
1131	176124	Eitensheim / Eichstätt	OB	2 453
1132	171118	Haiming / Altötting	OB	2 449
1133	174146	Sulzemoos / Dachau	OB	2 440
1134	176131	Hepberg / Eichstätt	OB	2 437
1135	272121	Grainet / Freyung-Grafenau	NB	2 435
1136	671126	Heigenbrücken / Aschaffenburg	UFr.	2 431
1137	275111	Aicha vorm Wald / Passau	NB	2 431
1138	272150	Thurmansbang / Freyung-Grafenau	NB	2 426
1139	474161	Pretzfeld, M / Forchheim	OFr.	2 422
1140	676131	Kirchzell, M / Miltenberg	UFr.	2 422
1141	278151	Mitterfels, M / Straubing-Bogen	NB	2 421
1142	376125	Fensterbach / Schwandorf	OPf.	2 421
1143	181133	Vilgertshofen / Landsberg am Lech	OB	2 413
1144	773183	Wittislingen, M / Dillingen a.d.Donau	Schw.	2 411

4. Einwohnerzahlen der Gemeinden Bayerns am 31. März 2003 nach der Gemeindegröße

Lfd. Nr.	Gemeinde-schlüssel	Gemeinde / Kreis	Regierungs-bezirk	Ein-wohner
1145	189130	Nußdorf / Traunstein	OB	2 408
1146	377133	Kulmain / Tirschenreuth	OPf.	2 407
1147	176165	Walting / Eichstätt	OB	2 406
1148	575165	Sugenheim, M / Neustadt a.d.Aisch-Bad Windsheim	MFr.	2 403
1149	183135	Obertaufkirchen / Mühldorf a.Inn	OB	2 403
1150	180112	Bad Kohlgrub / Garmisch-Partenkirchen	OB	2 402
1151	777140	Jengen / Ostallgäu	Schw.	2 398
1152	679164	Neubrunn, M / Würzburg	UFr.	2 398
1153	277117	Eggldham / Rottal-Inn	NB	2 398
1154	276120	Drachselsried / Regen	NB	2 397
1155	677125	Erlenbach b.Marktheidenfeld / Main-Spessart	UFr.	2 393
1156	675127	Geiselwind, M / Kitzingen	UFr.	2 391
1157	183120	Heldenstein / Mühldorf a.Inn	OB	2 389
1158	773112	Bachhagel / Dillingen a.d.Donau	Schw.	2 389
1159	572127	Großenseebach / Erlangen-Höchstadt	MFr.	2 388
1160	771140	Hollenbach / Aichach-Friedberg	Schw.	2 386
1161	272146	Neuschönau / Freyung-Grafenau	NB	2 385
1162	372143	Miltach / Cham	OPf.	2 383
1163	171127	Pleiskirchen / Altötting	OB	2 382
1164	772162	Klosterlechfeld / Augsburg	Schw.	2 374
1165	778187	Pfaffenhausen, M / Unterallgäu	Schw.	2 373
1166	771158	Rehling / Aichach-Friedberg	Schw.	2 369
1167	780145	Wertach, M / Oberallgäu	Schw.	2 369
1168	276130	Lindberg / Regen	NB	2 366
1169	275130	Kirchham / Passau	NB	2 365
1170	771141	Inchenhofen, M / Aichach-Friedberg	Schw.	2 363
1171	277139	Postmünster / Rottal-Inn	NB	2 360
1172	673123	Fladungen, St / Rhön-Grabfeld	UFr.	2 357
1173	474143	Kirchehrenbach / Forchheim	OFr.	2 357
1174	276122	Geiersthal / Regen	NB	2 355
1175	778169	Markt Wald, M / Unterallgäu	Schw.	2 353
1176	177112	Berglern / Erding	OB	2 352
1177	779196	Oberndorf a.Lech / Donau-Ries	Schw.	2 349
1178	671141	Mespelbrunn / Aschaffenburg	UFr.	2 340
1179	676165	Weilbach, M / Miltenberg	UFr.	2 338
1180	171122	Kirchweidach / Altötting	OB	2 335
1181	372155	Runding / Cham	OPf.	2 334
1182	274185	Vilsheim / Landshut	NB	2 331
1183	679193	Theilheim / Würzburg	UFr.	2 328
1184	672161	Wartmannsroth / Bad Kissingen	UFr.	2 327
1185	675144	Mainbernheim, St / Kitzingen	UFr.	2 323
1186	181134	Prittriching / Landsberg am Lech	OB	2 321
1187	190138	Pähl / Weilheim-Schongau	OB	2 320
1188	374144	Parkstein, M / Neustadt a.d.Waldnaab	OPf.	2 318
1189	372161	Stamsried, M / Cham	OPf.	2 312
1190	778121	Breitenbrunn / Unterallgäu	Schw.	2 311
1191	476180	Teuschnitz, St / Kronach	OFr.	2 311
1192	177135	Pastetten / Erding	OB	2 309
1193	679134	Gaukönigshofen / Würzburg	UFr.	2 303
1194	373143	Lupburg, M / Neumarkt i.d.OPf.	OPf.	2 300
1195	180132	Seehausen a.Staffelsee / Garmisch-Partenkirchen	OB	2 298
1196	178156	Wolfersdorf / Freising	OB	2 294

4. Einwohnerzahlen der Gemeinden Bayerns am 31. März 2003 nach der Gemeindegröße

Lfd. Nr.	Gemeinde-schlüssel	Gemeinde / Kreis	Regierungs-bezirk	Ein-wohner
1197	187163	Prutting / Rosenheim	OB	2 293
1198	672166	Zeitlofs, M / Bad Kissingen	UFr.	2 292
1199	574150	Reichenschwand / Nürnberger Land	MFr.	2 291
1200	475189	Zell, M / Hof	OFr.	2 289
1201	189135	Petting / Traunstein	OB	2 289
1202	473138	Itzgrund / Coburg	OFr.	2 285
1203	571113	Arberg, M / Ansbach	MFr.	2 284
1204	677186	Steinfeld / Main-Spessart	UFr.	2 284
1205	185131	Gachenbach / Neuburg-Schrobenhausen	OB	2 282
1206	277127	Julbach / Rottal-Inn	NB	2 282
1207	274191	Wörth a.d.Isar / Landshut	NB	2 281
1208	372146	Pemfling / Cham	OPf.	2 280
1209	371120	Ensdorf / Amberg-Sulzbach	OPf.	2 277
1210	178133	Hohenkammer / Freising	OB	2 277
1211	679143	Hausen b.Würzburg / Würzburg	UFr.	2 272
1212	181127	Igling / Landsberg am Lech	OB	2 271
1213	373114	Berggau / Neumarkt i.d.OPf.	OPf.	2 270
1214	772111	Adelsried / Augsburg	Schw.	2 266
1215	177131	Neuching / Erding	OB	2 260
1216	776131	Hergatz / Lindau (Bodensee)	Schw.	2 258
1217	779147	Fremdingen / Donau-Ries	Schw.	2 255
1218	772185	Nordendorf / Augsburg	Schw.	2 253
1219	472111	Ahorntal / Bayreuth	OFr.	2 250
1220	273159	Painten, M / Kelheim	NB	2 248
1221	671127	Heimbuchenthal / Aschaffenburg	UFr.	2 241
1222	475165	Schauenstein, St / Hof	OFr.	2 239
1223	372163	Tiefenbach / Cham	OPf.	2 237
1224	477148	Presseck, M / Kulmbach	OFr.	2 234
1225	776122	Opfenbach / Lindau (Bodensee)	Schw.	2 232
1226	190114	Bernbeuren / Weilheim-Schongau	OB	2 226
1227	277154	Zeilarn / Rottal-Inn	NB	2 224
1228	474156	Obertrubach / Forchheim	OFr.	2 218
1229	171124	Mehring / Altötting	OB	2 216
1230	278129	Haibach / Straubing-Bogen	NB	2 214
1231	673161	Salz / Rhön-Grabfeld	UFr.	2 214
1232	271111	Aholming / Deggendorf	NB	2 204
1233	574135	Kirchensittenbach / Nürnberger Land	MFr.	2 203
1234	276127	Kirchdorf i.Wald / Regen	NB	2 198
1235	573124	Puschendorf / Fürth	MFr.	2 196
1236	679153	Kirchheim / Würzburg	UFr.	2 193
1237	275118	Breitenberg / Passau	NB	2 191
1238	671138	Krombach / Aschaffenburg	UFr.	2 187
1239	278159	Niederwinkling / Straubing-Bogen	NB	2 186
1240	575135	Ipsheim, M / Neustadt a.d.Aisch-Bad Windsheim	MFr.	2 178
1241	476159	Nordhalben, M / Kronach	OFr.	2 177
1242	571170	Langfurth / Ansbach	MFr.	2 174
1243	173140	Reichersbeuern / Bad Tölz-Wolfratshausen	OB	2 173
1244	271113	Auerbach / Deggendorf	NB	2 172
1245	181116	Egling a.d.Paar / Landsberg am Lech	OB	2 172
1246	777166	Roßhaupten / Ostallgäu	Schw.	2 171
1247	177116	Eitting / Erding	OB	2 170
1248	374165	Waldthurn, M / Neustadt a.d.Waldnaab	OPf.	2 169

4. Einwohnerzahlen der Gemeinden Bayerns am 31. März 2003 nach der Gemeindegröße

Lfd. Nr.	Gemeinde-schlüssel	Gemeinde / Kreis	Regierungs-bezirk	Ein-wohner
1249	272140	Ringelai / Freyung-Grafenau	NB	2 167
1250	677119	Birkenfeld / Main-Spessart	UFr.	2 165
1251	190144	Raisting / Weilheim-Schongau	OB	2 162
1252	372175	Willmering / Cham	OPf.	2 161
1253	372135	Hohenwarth / Cham	OPf.	2 160
1254	679165	Altertheim / Würzburg	UFr.	2 160
1255	572160	Wachenroth, M / Erlangen-Höchstadt	MFr.	2 158
1256	185168	Weichering / Neuburg-Schrobenhausen	OB	2 158
1257	271135	Moos / Deggendorf	NB	2 155
1258	577114	Muhr a.See / Weißenburg-Gunzenhausen	MFr.	2 152
1259	479158	Thiersheim, M / Wunsiedel i.Fichtelgebirge	OFr.	2 152
1260	186130	Ilmmünster / Pfaffenhofen a.d.Ilm	OB	2 149
1261	571216	Weidenbach, M / Ansbach	MFr.	2 147
1262	178155	Wang / Freising	OB	2 147
1263	276146	Zachenberg / Regen	NB	2 146
1264	571130	Colmberg, M / Ansbach	MFr.	2 145
1265	777177	Waal, M / Ostallgäu	Schw.	2 143
1266	374154	Schirmitz / Neustadt a.d.Waldnaab	OPf.	2 134
1267	373134	Hohenfels, M / Neumarkt i.d.OPf.	OPf.	2 133
1268	778127	Dirlawang, M / Unterallgäu	Schw.	2 133
1269	571224	Wilburgstetten / Ansbach	MFr.	2 130
1270	677177	Rieneck, St / Main-Spessart	UFr.	2 128
1271	271127	Iggensbach / Deggendorf	NB	2 126
1272	573111	Ammerndorf, M / Fürth	MFr.	2 125
1273	472138	Fichtelberg / Bayreuth	OFr.	2 123
1274	276142	Ruhmannsfelden, M / Regen	NB	2 123
1275	575119	Dietersheim / Neustadt a.d.Aisch-Bad Windsheim	MFr.	2 121
1276	671157	Weibersbrunn / Aschaffenburg	UFr.	2 119
1277	175131	Oberpframmern / Ebersberg	OB	2 119
1278	778118	Benningen / Unterallgäu	Schw.	2 115
1279	279116	Gottfrieding / Dingolfing-Landau	NB	2 113
1280	472121	Bischofsgrün / Bayreuth	OFr.	2 111
1281	375161	Köfering / Regensburg	OPf.	2 110
1282	671119	Geiselbach / Aschaffenburg	UFr.	2 108
1283	277152	Wittibreit / Rottal-Inn	NB	2 103
1284	185166	Waidhofen / Neuburg-Schrobenhausen	OB	2 100
1285	675112	Albertshofen / Kitzingen	UFr.	2 097
1286	277151	Unterdietfurt / Rottal-Inn	NB	2 088
1287	672138	Oberleichtersbach / Bad Kissingen	UFr.	2 087
1288	372151	Rimbach / Cham	OPf.	2 085
1289	190115	Bernried / Weilheim-Schongau	OB	2 084
1290	474124	Egloffstein, M / Forchheim	OFr.	2 078
1291	372115	Blaibach / Cham	OPf.	2 078
1292	372170	Walderbach / Cham	OPf.	2 076
1293	372178	Lohberg / Cham	OPf.	2 075
1294	679155	Kleinrinderfeld / Würzburg	UFr.	2 074
1295	375127	Deuerling / Regensburg	OPf.	2 071
1296	774160	Münsterhausen, M / Günzburg	Schw.	2 068
1297	190135	Oberhausen / Weilheim-Schongau	OB	2 068
1298	372112	Arnschwang / Cham	OPf.	2 066
1299	377143	Neusorg / Tirschenreuth	OPf.	2 062
1300	571141	Ehingen / Ansbach	MFr.	2 056



4. Einwohnerzahlen der Gemeinden Bayerns am 31. März 2003 nach der Gemeindegröße

Lfd. Nr.	Gemeinde-schlüssel	Gemeinde / Kreis	Regierungs-bezirk	Ein-wohner
1301	276113	Arnbruck / Regen	NB	2 052
1302	777158	Pforzen / Ostallgäu	Schw.	2 047
1303	778214	Westerheim / Unterallgäu	Schw.	2 046
1304	678183	Sulzheim / Schweinfurt	UFr.	2 046
1305	477163	Wirsberg, M / Kulmbach	OFr.	2 045
1306	471111	Altendorf / Bamberg	OFr.	2 045
1307	575152	Neuhof a.d.Zenn, M / Neustadt a.d.Aisch-Bad Windsheim	MFr.	2 040
1308	371111	Ammerthal / Amberg-Sulzbach	OPf.	2 032
1309	677126	Esselbach / Main-Spessart	UFr.	2 032
1310	376171	Teunz / Schwandorf	OPf.	2 028
1311	372168	Waffenbrunn / Cham	OPf.	2 028
1312	371131	Illschwang / Amberg-Sulzbach	OPf.	2 027
1313	276129	Langdorf / Regen	NB	2 022
1314	277134	Mitterskirchen / Rottal-Inn	NB	2 017
1315	173115	Bichl / Bad Tölz-Wolfratshausen	OB	2 017
1316	190158	Wessobrunn / Weilheim-Schongau	OB	2 016
1317	574146	Ottensoos / Nürnberger Land	MFr.	2 016
1318	371119	Edelsfeld / Amberg-Sulzbach	OPf.	2 015
1319	575144	Markt Bibart, M / Neustadt a.d.Aisch-Bad Windsheim	MFr.	2 014
1320	676128	Hausen / Miltenberg	UFr.	2 009
1321	779130	Deiningen / Donau-Ries	Schw.	2 008
1322	372157	Schönthal / Cham	OPf.	2 006
1323	577162	Polsingen / Weißenburg-Gunzenhausen	MFr.	2 005
1324	273125	Hausen / Kelheim	NB	2 001
1325	272142	Saldenburg / Freyung-Grafenau	NB	2 001
1326	678175	Schwanfeld / Schweinfurt	UFr.	2 001
1327	277144	Schönau / Rottal-Inn	NB	2 000
1328	474171	Weilersbach / Forchheim	OFr.	1 999
1329	180122	Krün / Garmisch-Partenkirchen	OB	1 998
1330	377139	Mähring, M / Tirschenreuth	OPf.	1 995
1331	479138	Nagel / Wunsiedel i.Fichtelgebirge	OFr.	1 994
1332	273163	Elsendorf / Kelheim	NB	1 991
1333	477159	Untersteinach / Kulmbach	OFr.	1 990
1334	377131	Konnersreuth, M / Tirschenreuth	OPf.	1 979
1335	274114	Altfraunhofen / Landshut	NB	1 967
1336	672134	Motten / Bad Kissingen	UFr.	1 965
1337	571181	Neusitz / Ansbach	MFr.	1 961
1338	671159	Westerngrund / Aschaffenburg	UFr.	1 956
1339	171131	Teising / Altötting	OB	1 952
1340	274112	Aham / Landshut	NB	1 948
1341	275131	Kößlarn, M / Passau	NB	1 948
1342	474119	Dormitz / Forchheim	OFr.	1 947
1343	771149	Obergriesbach / Aichach-Friedberg	Schw.	1 947
1344	674219	Wonfurt / Haßberge	UFr.	1 947
1345	471186	Schönbrunn i.Steigerwald / Bamberg	OFr.	1 945
1346	181123	Greifenberg / Landsberg am Lech	OB	1 943
1347	471128	Ebrach, M / Bamberg	OFr.	1 940
1348	676118	Dorfprozelten / Miltenberg	UFr.	1 939
1349	186144	Pörnbach / Pfaffenhofen a.d.Ilm	OB	1 938
1350	777111	Aitrang / Ostallgäu	Schw.	1 937
1351	671160	Dammbach / Aschaffenburg	UFr.	1 935
1352	572139	Lonnerstadt, M / Erlangen-Höchstadt	MFr.	1 935

4. Einwohnerzahlen der Gemeinden Bayerns am 31. März 2003 nach der Gemeindegröße

Lfd. Nr.	Gemeinde-schlüssel	Gemeinde / Kreis	Regierungs-bezirk	Ein-wohner
1353	474158	Pinzberg / Forchheim	OFr.	1 935
1354	778120	Boos / Unterallgäu	Schw.	1 934
1355	375201	Sünching / Regensburg	OPf.	1 934
1356	277118	Ering / Rottal-Inn	NB	1 933
1357	186126	Hettenshausen / Pfaffenhofen a.d. Ilm	OB	1 931
1358	780134	Ofterschwang / Oberallgäu	Schw.	1 928
1359	674111	Aidhausen / Haßberge	UFr.	1 926
1360	178132	Hörgertshausen / Freising	OB	1 925
1361	271138	Niederalteich / Deggendorf	NB	1 921
1362	677120	Bischbrunn / Main-Spessart	UFr.	1 919
1363	377148	Pullenreuth / Tirschenreuth	OPf.	1 917
1364	278121	Feldkirchen / Straubing-Bogen	NB	1 917
1365	471169	Pettstadt / Bamberg	OFr.	1 912
1366	572154	Spardorf / Erlangen-Höchstadt	MFr.	1 908
1367	671148	Rothenbuch / Aschaffenburg	UFr.	1 907
1368	377127	Immenreuth / Tirschenreuth	OPf.	1 907
1369	189150	Taching a. See / Traunstein	OB	1 904
1370	271143	Otzing / Deggendorf	NB	1 900
1371	177142	Walpertskirchen / Erding	OB	1 899
1372	676156	Schneeberg, M / Miltenberg	UFr.	1 894
1373	777171	Stötten a. Auerberg / Ostallgäu	Schw.	1 893
1374	577168	Solnhofen / Weißenburg-Gunzenhausen	MFr.	1 893
1375	374146	Pirk / Neustadt a.d. Waldnaab	OPf.	1 893
1376	274145	Kröning / Landshut	NB	1 891
1377	372177	Zandt / Cham	OPf.	1 889
1378	778134	Eppishausen / Unterallgäu	Schw.	1 887
1379	671135	Kleinkahl / Aschaffenburg	UFr.	1 884
1380	678124	Donnersdorf / Schweinfurt	UFr.	1 883
1381	679196	Uettingen / Würzburg	UFr.	1 878
1382	471175	Reckendorf / Bamberg	OFr.	1 875
1383	377119	Fuchsmühl, M / Tirschenreuth	OPf.	1 861
1384	278178	Rattenberg / Straubing-Bogen	NB	1 858
1385	574131	Henfenfeld / Nürnberger Land	MFr.	1 857
1386	372167	Zell / Cham	OPf.	1 856
1387	677135	Hafenlohr / Main-Spessart	UFr.	1 855
1388	574161	Vorra / Nürnberger Land	MFr.	1 855
1389	574160	Velden, St / Nürnberger Land	MFr.	1 851
1390	673146	Niederlauer / Rhön-Grabfeld	UFr.	1 850
1391	672124	Fuchsstadt / Bad Kissingen	UFr.	1 849
1392	183126	Maitenbeth / Mühldorf a. Inn	OB	1 848
1393	175116	Egmating / Ebersberg	OB	1 848
1394	777182	Westendorf / Ostallgäu	Schw.	1 845
1395	774140	Haldenwang / Günzburg	Schw.	1 845
1396	179147	Schöngeising / Fürstenfeldbruck	OB	1 842
1397	375143	Hagelstadt / Regensburg	OPf.	1 839
1398	274135	Gerzen / Landshut	NB	1 838
1399	674210	Untermerzbach / Haßberge	UFr.	1 836
1400	779188	Munningen / Donau-Ries	Schw.	1 832
1401	778202	Trunkelsberg / Unterallgäu	Schw.	1 829
1402	375120	Brennberg / Regensburg	OPf.	1 827
1403	777172	Stöttwang / Ostallgäu	Schw.	1 825
1404	677149	Karsbach / Main-Spessart	UFr.	1 823

4. Einwohnerzahlen der Gemeinden Bayerns am 31. März 2003 nach der Gemeindegröße

Lfd. Nr.	Gemeinde-schlüssel	Gemeinde / Kreis	Regierungs-bezirk	Ein-wohner
1405	777145	Lamerdingen / Ostallgäu	Schw.	1 823
1406	475174	Sparneck, M / Hof	OFr.	1 821
1407	172129	Ramsau b.Berchtesgaden / Berchtesgadener Land	OB	1 821
1408	778218	Wolfertschwenden / Unterallgäu	Schw.	1 820
1409	673173	Sulzfeld / Rhön-Grabfeld	UFr.	1 815
1410	172124	Marktschellenberg, M / Berchtesgadener Land	OB	1 814
1411	571152	Gepsattel / Ansbach	MFr.	1 811
1412	179114	Althegnenberg / Fürstenfeldbruck	OB	1 809
1413	675146	Mainstockheim / Kitzingen	UFr.	1 805
1414	778180	Kammlach / Unterallgäu	Schw.	1 804
1415	675156	Obernbreit, M / Kitzingen	UFr.	1 803
1416	189141	Schleching / Traunstein	OB	1 802
1417	185118	Bergheim / Neuburg-Schrobenhausen	OB	1 800
1418	189161	Vachendorf / Traunstein	OB	1 798
1419	278143	Konzell / Straubing-Bogen	NB	1 788
1420	276134	Patersdorf / Regen	NB	1 787
1421	278154	Neukirchen / Straubing-Bogen	NB	1 787
1422	778221	Kettershausen / Unterallgäu	Schw.	1 786
1423	374122	Flossenbürg / Neustadt a.d.Waldnaab	OPf.	1 785
1424	176149	Nassenfels, M / Eichstätt	OB	1 785
1425	778219	Woringen / Unterallgäu	Schw.	1 785
1426	190145	Rottenbuch / Weilheim-Schongau	OB	1 781
1427	471154	Lisberg / Bamberg	OFr.	1 779
1428	672149	Schondra, M / Bad Kissingen	UFr.	1 777
1429	478144	Marktzeuln, M / Lichtenfels	OFr.	1 776
1430	375116	Bach a.d.Donau / Regensburg	OPf.	1 773
1431	376168	Steinberg / Schwandorf	OPf.	1 772
1432	372150	Rettenbach / Cham	OPf.	1 772
1433	277140	Reut / Rottal-Inn	NB	1 769
1434	577122	Dittenheim / Weißenburg-Gunzenhausen	MFr.	1 768
1435	371116	Birgland / Amberg-Sulzbach	OPf.	1 767
1436	176148	Mörnsheim, M / Eichstätt	OB	1 767
1437	771162	Schiltberg / Aichach-Friedberg	Schw.	1 766
1438	372142	Michelsneukirchen / Cham	OPf.	1 763
1439	571183	Oberdachstetten / Ansbach	MFr.	1 761
1440	676158	Stadtprozelten, St / Miltenberg	UFr.	1 759
1441	181124	Hofstetten / Landsberg am Lech	OB	1 756
1442	677142	Himmelstadt / Main-Spessart	UFr.	1 754
1443	474147	Leutenbach / Forchheim	OFr.	1 754
1444	181138	Scheuring / Landsberg am Lech	OB	1 748
1445	674153	Riedbach / Haßberge	UFr.	1 748
1446	776124	Röthenbach (Allgäu) / Lindau (Bodensee)	Schw.	1 747
1447	371135	Königstein, M / Amberg-Sulzbach	OPf.	1 741
1448	478127	Hochstadt a.Main / Lichtenfels	OFr.	1 740
1449	177134	Ottenhofen / Erding	OB	1 738
1450	774127	Dürrlauingen / Günzburg	Schw.	1 736
1451	375115	Aufhausen / Regensburg	OPf.	1 736
1452	374119	Etzenricht / Neustadt a.d.Waldnaab	OPf.	1 733
1453	775126	Holzheim / Neu-Ulm	Schw.	1 729
1454	776127	Stiefenhofen / Lindau (Bodensee)	Schw.	1 727
1455	679182	Röttingen, St / Würzburg	UFr.	1 726
1456	778161	Kronburg / Unterallgäu	Schw.	1 725

4. Einwohnerzahlen der Gemeinden Bayerns am 31. März 2003 nach der Gemeindegröße

Lfd. Nr.	Gemeinde-schlüssel	Gemeinde / Kreis	Regierungs-bezirk	Ein-wohner
1457	377132	Krummennaab / Tirschenreuth	OPf.	1 725
1458	473153	Niederfüllbach / Coburg	OFr.	1 723
1459	776115	Hergensweiler / Lindau (Bodensee)	Schw.	1 721
1460	275160	Witzmannsberg / Passau	NB	1 719
1461	675149	Marktsteft, St / Kitzingen	UFr.	1 715
1462	477158	Trebgast / Kulmbach	OFr.	1 715
1463	275149	Tettenweis / Passau	NB	1 713
1464	477127	Ködnitz / Kulmbach	OFr.	1 712
1465	180129	Saulgrub / Garmisch-Partenkirchen	OB	1 711
1466	277112	Bayerbach / Rottal-Inn	NB	1 708
1467	183139	Rechtmehring / Mühldorf a.Inn	OB	1 705
1468	272128	Innernzell / Freyung-Grafenau	NB	1 704
1469	571189	Ornbau, St / Ansbach	MFr.	1 703
1470	371129	Hohenburg, M / Amberg-Sulzbach	OPf.	1 703
1471	771155	Petersdorf / Aichach-Friedberg	Schw.	1 702
1472	777167	Ruderatshofen / Ostallgäu	Schw.	1 700
1473	673151	Oberstreu / Rhön-Grabfeld	UFr.	1 700
1474	575117	Dachsbach, M / Neustadt a.d.Aisch-Bad Windsheim	MFr.	1 700
1475	273177	Train / Kelheim	NB	1 700
1476	672122	Euerdorf, M / Bad Kissingen	UFr.	1 697
1477	773119	Blindheim / Dillingen a.d.Donau	Schw.	1 696
1478	174137	Pfaffenhofen a.d.Glonn / Dachau	OB	1 696
1479	571137	Dombühl, M / Ansbach	MFr.	1 695
1480	679114	Aub, St / Würzburg	UFr.	1 689
1481	673186	Burglauer / Rhön-Grabfeld	UFr.	1 687
1482	772168	Langenneufnach / Augsburg	Schw.	1 685
1483	183132	Oberbergkirchen / Mühldorf a.Inn	OB	1 685
1484	477139	Marktschorgast, M / Kulmbach	OFr.	1 684
1485	777165	Ronsberg, M / Ostallgäu	Schw.	1 684
1486	777118	Bidingen / Ostallgäu	Schw.	1 679
1487	274119	Bayerbach b.Ergolsbach / Landshut	NB	1 678
1488	779111	Alerheim / Donau-Ries	Schw.	1 676
1489	778150	Heimertingen / Unterallgäu	Schw.	1 676
1490	673136	Hollstadt / Rhön-Grabfeld	UFr.	1 671
1491	572143	Mühlhausen, M / Erlangen-Höchstadt	MFr.	1 669
1492	474175	Wiesenthau / Forchheim	OFr.	1 669
1493	575143	Marktbergel, M / Neustadt a.d.Aisch-Bad Windsheim	MFr.	1 668
1494	183147	Unterreit / Mühldorf a.Inn	OB	1 668
1495	779167	Huisheim / Donau-Ries	Schw.	1 665
1496	679187	Sommerhausen, M / Würzburg	UFr.	1 661
1497	676151	Röllbach / Miltenberg	UFr.	1 660
1498	675142	Kleinlangheim, M / Kitzingen	UFr.	1 655
1499	179137	Mittelstetten / Fürstenfeldbruck	OB	1 654
1500	181118	Eresing / Landsberg am Lech	OB	1 653
1501	189137	Pittenhart / Traunstein	OB	1 652
1502	183140	Reichertshausen / Mühldorf a.Inn	OB	1 652
1503	176147	Mindelstetten / Eichstätt	OB	1 649
1504	274174	Postau / Landshut	NB	1 649
1505	671113	Blankenbach / Aschaffenburg	UFr.	1 648
1506	376169	Stulln / Schwandorf	OPf.	1 647
1507	278117	Atting / Straubing-Bogen	NB	1 647
1508	180114	Eschenlohe / Garmisch-Partenkirchen	OB	1 647

4. Einwohnerzahlen der Gemeinden Bayerns am 31. März 2003 nach der Gemeindegröße

Lfd. Nr.	Gemeinde-schlüssel	Gemeinde / Kreis	Regierungs-bezirk	Ein-wohner
1509	372130	Grafenwiesen / Cham	OPf.	1 644
1510	190117	Böbing / Weilheim-Schongau	OB	1 641
1511	276118	Böbrach / Regen	NB	1 638
1512	374150	Püchersreuth / Neustadt a.d.Waldnaab	OPf.	1 637
1513	278112	Aholting / Straubing-Bogen	NB	1 635
1514	190118	Burggen / Weilheim-Schongau	OB	1 635
1515	181120	Finning / Landsberg am Lech	OB	1 632
1516	574145	Offenhausen / Nürnberger Land	MFr.	1 631
1517	571179	Mönchsroth / Ansbach	MFr.	1 629
1518	677175	Retzstadt / Main-Spessart	UFr.	1 628
1519	679141	Greußenheim / Würzburg	UFr.	1 627
1520	472166	Mistelbach / Bayreuth	OFr.	1 624
1521	181135	Reichling / Landsberg am Lech	OB	1 624
1522	777141	Kaltental, M / Ostallgäu	Schw.	1 621
1523	774174	Rettenbach / Günzburg	Schw.	1 620
1524	273113	Aiglsbach / Kelheim	NB	1 619
1525	271130	Lalling / Deggendorf	NB	1 616
1526	176116	Böhmfeld / Eichstätt	OB	1 615
1527	572141	Marloffstein / Erlangen-Höchstadt	MFr.	1 614
1528	571228	Wörnitz / Ansbach	MFr.	1 612
1529	475182	Trogen / Hof	OFr.	1 611
1530	274165	Obersüßbach / Landshut	NB	1 609
1531	773137	Haunsheim / Dillingen a.d.Donau	Schw.	1 607
1532	773150	Finningen / Dillingen a.d.Donau	Schw.	1 605
1533	771129	Eurasburg / Aichach-Friedberg	Schw.	1 604
1534	374159	Tännesberg, M / Neustadt a.d.Waldnaab	OPf.	1 604
1535	674184	Pfarrweisach / Haßberge	UFr.	1 601
1536	278134	Haselbach / Straubing-Bogen	NB	1 600
1537	273178	Volkenschwand / Kelheim	NB	1 597
1538	572159	Vestenbergsreuth, M / Erlangen-Höchstadt	MFr.	1 596
1539	375131	Duggendorf / Regensburg	OPf.	1 596
1540	577159	Pföfeld / Weißenburg-Gunzenhausen	MFr.	1 594
1541	474138	Hiltpoltstein, M / Forchheim	OFr.	1 590
1542	674190	Rentweinsdorf, M / Haßberge	UFr.	1 589
1543	673160	Saal a.d.Saale, M / Rhön-Grabfeld	UFr.	1 587
1544	182112	Bayrischzell / Miesbach	OB	1 575
1545	679128	Erlabrunn / Würzburg	UFr.	1 573
1546	181115	Eching a.Ammersee / Landsberg am Lech	OB	1 573
1547	377142	Neualbenreuth, M / Tirschenreuth	OPf.	1 572
1548	185123	Brunnen / Neuburg-Schrobenhausen	OB	1 571
1549	772186	Oberottmarshausen / Augsburg	Schw.	1 571
1550	675161	Rödelsee / Kitzingen	UFr.	1 571
1551	675179	Willanzheim, M / Kitzingen	UFr.	1 569
1552	571178	Mitteleschenbach / Ansbach	MFr.	1 569
1553	375114	Altenthann / Regensburg	OPf.	1 568
1554	777128	Friesenried / Ostallgäu	Schw.	1 559
1555	179131	Kottgeisering / Fürstenfeldbruck	OB	1 559
1556	675131	Großlangheim, M / Kitzingen	UFr.	1 555
1557	172131	Schneizlreuth / Berchtesgadener Land	OB	1 554
1558	181131	Obermeitingen / Landsberg am Lech	OB	1 554
1559	773143	Laugna / Dillingen a.d.Donau	Schw.	1 550
1560	679206	Winterhausen, M / Würzburg	UFr.	1 549

4. Einwohnerzahlen der Gemeinden Bayerns am 31. März 2003 nach der Gemeindegröße

Lfd. Nr.	Gemeinde-schlüssel	Gemeinde / Kreis	Regierungs-bezirk	Ein-wohner
1561	676143	Neunkirchen / Miltenberg	UFr.	1 549
1562	479127	Hohenberg a.d.Eger, St / Wunsiedel i.Fichtelgebirge	OFr.	1 549
1563	278184	Sankt Englmar / Straubing-Bogen	NB	1 547
1564	772160	Kleinaitingen / Augsburg	Schw.	1 543
1565	474144	Kleinsendelbach / Forchheim	OFr.	1 536
1566	474160	Poxdorf / Forchheim	OFr.	1 534
1567	376164	Schwarzhofen, M / Schwandorf	OPf.	1 534
1568	779126	Buchdorf / Donau-Ries	Schw.	1 533
1569	674121	Burgpreppach, M / Haßberge	UFr.	1 528
1570	376162	Schwarzach b.Nabburg / Schwandorf	OPf.	1 527
1571	774124	Deisenhausen / Günzburg	Schw.	1 523
1572	776120	Nonnenhorn / Lindau (Bodensee)	Schw.	1 522
1573	679177	Remlingen, M / Würzburg	UFr.	1 522
1574	776118	Maierhöfen / Lindau (Bodensee)	Schw.	1 521
1575	272122	Haidmühle / Freyung-Grafenau	NB	1 517
1576	371140	Etzelwang / Amberg-Sulzbach	OPf.	1 516
1577	181126	Hurlach / Landsberg am Lech	OB	1 512
1578	772157	Hiltentingen / Augsburg	Schw.	1 511
1579	278116	Ascha / Straubing-Bogen	NB	1 510
1580	673184	Wülfershausen a.d.Saale / Rhön-Grabfeld	UFr.	1 505
1581	574129	Hartenstein / Nürnberger Land	MFr.	1 505
1582	771111	Adelzhausen / Aichach-Friedberg	Schw.	1 504
1583	572126	Gremsdorf / Erlangen-Höchstadt	MFr.	1 503
1584	273175	Teugn / Kelheim	NB	1 503
1585	779184	Mönchsdeggingen / Donau-Ries	Schw.	1 502
1586	776121	Oberreute / Lindau (Bodensee)	Schw.	1 500
1587	178150	Paunzhausen / Freising	OB	1 500
1588	777138	Günzach / Ostallgäu	Schw.	1 499
1589	777176	Untrasried / Ostallgäu	Schw.	1 496
1590	187186	Albaching / Rosenheim	OB	1 494
1591	479147	Schirnding, M / Wunsiedel i.Fichtelgebirge	OFr.	1 491
1592	472141	Glashütten / Bayreuth	OFr.	1 490
1593	376178	Winklarn, M / Schwandorf	OPf.	1 490
1594	179111	Adelshofen / Fürstenfeldbruck	OB	1 490
1595	275148	Sonnen / Passau	NB	1 486
1596	774136	Gundremmingen / Günzburg	Schw.	1 485
1597	677133	Gräfendorf / Main-Spessart	UFr.	1 481
1598	377145	Pechbrunn / Tirschenreuth	OPf.	1 477
1599	375182	Pfakofen / Regensburg	OPf.	1 477
1600	779154	Hainsfarth / Donau-Ries	Schw.	1 476
1601	471173	Priesendorf / Bamberg	OFr.	1 474
1602	179130	Jesenwang / Fürstenfeldbruck	OB	1 473
1603	773164	Schwenningen / Dillingen a.d.Donau	Schw.	1 472
1604	375211	Wolfsegg / Regensburg	OPf.	1 470
1605	374158	Störnstein / Neustadt a.d.Waldnaab	OPf.	1 470
1606	771165	Sielenbach / Aichach-Friedberg	Schw.	1 469
1607	271148	Schaufling / Deggendorf	NB	1 469
1608	575150	Münchsteinach / Neustadt a.d.Aisch-Bad Windsheim	MFr.	1 467
1609	374123	Georgenberg / Neustadt a.d.Waldnaab	OPf.	1 467
1610	374148	Trabititz / Neustadt a.d.Waldnaab	OPf.	1 466
1611	178125	Gammelsdorf / Freising	OB	1 463
1612	175113	Baiern / Ebersberg	OB	1 463

4. Einwohnerzahlen der Gemeinden Bayerns am 31. März 2003 nach der Gemeindegröße

Lfd. Nr.	Gemeinde-schlüssel	Gemeinde / Kreis	Regierungs-bezirk	Ein-wohner
1613	181137	Rott / Landsberg am Lech	OB	1 462
1614	772217	Westendorf / Augsburg	Schw.	1 462
1615	185143	Langenmosen / Neuburg-Schrobenhausen	OB	1 455
1616	674160	Kirchlauter / Haßberge	UFr.	1 453
1617	677200	Wiesthal / Main-Spessart	UFr.	1 451
1618	678164	Oberschwarzach, M / Schweinfurt	UFr.	1 450
1619	375171	Mötzing / Regensburg	OPf.	1 450
1620	571223	Wieseth / Ansbach	MFr.	1 448
1621	185157	Rohrenfels / Neuburg-Schrobenhausen	OB	1 447
1622	277147	Stubenberg / Rottal-Inn	NB	1 447
1623	778190	Salgen / Unterallgäu	Schw.	1 447
1624	577151	Nennslingen, M / Weißenburg-Gunzenhausen	MFr.	1 446
1625	278179	Rattiszell / Straubing-Bogen	NB	1 443
1626	471122	Burgwindheim, M / Bamberg	OFr.	1 442
1627	271114	Außernzell / Deggendorf	NB	1 438
1628	190129	Hohenfurch / Weilheim-Schongau	OB	1 438
1629	189165	Wonneberg / Traunstein	OB	1 433
1630	377115	Ebnath / Tirschenreuth	OPf.	1 432
1631	180119	Großweil / Garmisch-Partenkirchen	OB	1 431
1632	676135	Laudenbach / Miltenberg	UFr.	1 429
1633	571122	Bruckberg / Ansbach	MFr.	1 420
1634	180135	Unterammergau / Garmisch-Partenkirchen	OB	1 420
1635	472164	Mehlmeisel / Bayreuth	OFr.	1 415
1636	179128	Hattenhofen / Fürstenfeldbruck	OB	1 415
1637	177122	Inning a.Holz / Erding	OB	1 414
1638	779226	Wechingen / Donau-Ries	Schw.	1 413
1639	278172	Perkam / Straubing-Bogen	NB	1 408
1640	190136	Obersöchering / Weilheim-Schongau	OB	1 406
1641	571155	Geslau / Ansbach	MFr.	1 405
1642	180136	Wallgau / Garmisch-Partenkirchen	OB	1 404
1643	175119	Frauenneuharting / Ebersberg	OB	1 403
1644	772137	Emersacker / Augsburg	Schw.	1 402
1645	475145	Leupoldsgrün / Hof	OFr.	1 401
1646	179140	Oberschweinbach / Fürstenfeldbruck	OB	1 401
1647	777164	Rieden / Ostallgäu	Schw.	1 401
1648	271123	Grattersdorf / Deggendorf	NB	1 399
1649	677137	Hasloch / Main-Spessart	UFr.	1 398
1650	175128	Moosach / Ebersberg	OB	1 396
1651	774118	Bubesheim / Günzburg	Schw.	1 394
1652	675169	Sommerach / Kitzingen	UFr.	1 392
1653	471151	Königsfeld / Bamberg	OFr.	1 392
1654	377118	Friedenfels / Tirschenreuth	OPf.	1 391
1655	780127	Missen-Wilhams / Oberallgäu	Schw.	1 390
1656	773111	Aislingen, M / Dillingen a.d.Donau	Schw.	1 387
1657	673163	Schönau a.d.Brend / Rhön-Grabfeld	UFr.	1 385
1658	478143	Marktgraitz, M / Lichtenfels	OFr.	1 385
1659	677189	Thüngen, M / Main-Spessart	UFr.	1 384
1660	575128	Gutenstetten / Neustadt a.d.Aisch-Bad Windsheim	MFr.	1 384
1661	472115	Aufseß / Bayreuth	OFr.	1 383
1662	377128	Kastl / Tirschenreuth	OPf.	1 383
1663	571218	Weiltingen, M / Ansbach	MFr.	1 383
1664	474145	Kunreuth / Forchheim	OFr.	1 380

4. Einwohnerzahlen der Gemeinden Bayerns am 31. März 2003 nach der Gemeindegröße

Lfd. Nr.	Gemeinde-schlüssel	Gemeinde / Kreis	Regierungs-bezirk	Ein-wohner
1665	778209	Rammingen / Unterallgäu	Schw.	1 378
1666	187121	Breitbrunn a.Chiemsee / Rosenheim	OB	1 378
1667	778207	Unteregg / Unterallgäu	Schw.	1 377
1668	775132	Kellmünz a.d.Iller, M / Neu-Ulm	Schw.	1 375
1669	771169	Todtenweis / Aichach-Friedberg	Schw.	1 375
1670	779177	Marktoffingen / Donau-Ries	Schw.	1 373
1671	472156	Kirchenpingarten / Bayreuth	OFr.	1 372
1672	276115	Bayerisch Eisenstein / Regen	NB	1 371
1673	779148	Fünfstetten / Donau-Ries	Schw.	1 370
1674	475184	Weißdorf / Hof	OFr.	1 370
1675	186116	Ernsgaden / Pfaffenhofen a.d.Ilm	OB	1 370
1676	189126	Kienberg / Traunstein	OB	1 369
1677	677146	Karbach, M / Main-Spessart	UFr.	1 369
1678	274188	Weng / Landshut	NB	1 369
1679	773147	Mödingen / Dillingen a.d.Donau	Schw.	1 367
1680	374132	Leuchtenberg, M / Neustadt a.d.Waldnaab	OPf.	1 367
1681	779192	Niederschönenfeld / Donau-Ries	Schw.	1 365
1682	273181	Wildenberg / Kelheim	NB	1 364
1683	677166	Neustadt a.Main / Main-Spessart	UFr.	1 363
1684	278149	Mariaposching / Straubing-Bogen	NB	1 362
1685	273115	Attenhofen / Kelheim	NB	1 362
1686	778162	Lachen / Unterallgäu	Schw.	1 360
1687	175136	Emmering / Ebersberg	OB	1 360
1688	778199	Stetten / Unterallgäu	Schw.	1 359
1689	777149	Lengenwang / Ostallgäu	Schw.	1 358
1690	577149	Markt Berolzheim, M / Weißenburg-Gunzenhausen	MFr.	1 357
1691	575166	Trautskirchen / Neustadt a.d.Aisch-Bad Windsheim	MFr.	1 357
1692	472188	Seybothenreuth / Bayreuth	OFr.	1 357
1693	371128	Hirschbach / Amberg-Sulzbach	OPf.	1 356
1694	274193	Wurmsham / Landshut	NB	1 352
1695	271152	Wallerfing / Deggendorf	NB	1 351
1696	777139	Irsee, M / Ostallgäu	Schw.	1 348
1697	177121	Hohenpolding / Erding	OB	1 347
1698	677193	Urspringen / Main-Spessart	UFr.	1 343
1699	183131	Niedertaufkirchen / Mühldorf a.Inn	OB	1 343
1700	676111	Altenbuch / Miltenberg	UFr.	1 342
1701	179132	Landsberied / Fürstenfeldbruck	OB	1 341
1702	272145	Schöfweg / Freyung-Grafenau	NB	1 341
1703	779203	Reimlingen / Donau-Ries	Schw.	1 340
1704	778216	Wiedergeltingen / Unterallgäu	Schw.	1 339
1705	278189	Stallwang / Straubing-Bogen	NB	1 334
1706	183145	Taufkirchen / Mühldorf a.Inn	OB	1 334
1707	673133	Heustreu / Rhön-Grabfeld	UFr.	1 333
1708	173127	Greiling / Bad Tölz-Wolfratshausen	OB	1 330
1709	776113	Grünenbach / Lindau (Bodensee)	Schw.	1 330
1710	376148	Niedermurach / Schwandorf	OPf.	1 330
1711	772178	Mickhausen / Augsburg	Schw.	1 329
1712	778163	Lauben / Unterallgäu	Schw.	1 326
1713	374140	Neustadt am Kulm, St / Neustadt a.d.Waldnaab	OPf.	1 325
1714	777114	Baisweil / Ostallgäu	Schw.	1 324
1715	577111	Absberg, M / Weißenburg-Gunzenhausen	MFr.	1 324
1716	575181	Wilhelmsdorf / Neustadt a.d.Aisch-Bad Windsheim	MFr.	1 324



4. Einwohnerzahlen der Gemeinden Bayerns am 31. März 2003 nach der Gemeindegröße

Lfd. Nr.	Gemeinde-schlüssel	Gemeinde / Kreis	Regierungs-bezirk	Ein-wohner
1717	479159	Thierstein, M / Wunsiedel i.Fichtelgebirge	OFr.	1 322
1718	190151	Schwabsoien / Weilheim-Schongau	OB	1 319
1719	472177	Plech, M / Bayreuth	OFr.	1 318
1720	187138	Gstadt a.Chiemsee / Rosenheim	OB	1 316
1721	679167	Eisenheim, M / Würzburg	UFr.	1 314
1722	177114	Buch a.Buchrain / Erding	OB	1 314
1723	773116	Binswangen / Dillingen a.d.Donau	Schw.	1 312
1724	575157	Oberscheinfeld, M / Neustadt a.d.Aisch-Bad Windsheim	MFr.	1 311
1725	371157	Weigendorf / Amberg-Sulzbach	OPf.	1 308
1726	273119	Biburg / Kelheim	NB	1 307
1727	778111	Amberg / Unterallgäu	Schw.	1 306
1728	479111	Bad Alexandersbad / Wunsiedel i.Fichtelgebirge	OFr.	1 304
1729	778157	Kirchhaslach / Unterallgäu	Schw.	1 304
1730	679122	Bütthard, M / Würzburg	UFr.	1 302
1731	571227	Wittelshofen / Ansbach	MFr.	1 300
1732	571205	Steinsfeld / Ansbach	MFr.	1 293
1733	773113	Bächingen a.d.Brenz / Dillingen a.d.Donau	Schw.	1 293
1734	674139	Gädheim / Haßberge	UFr.	1 293
1735	181143	Unterdießen / Landsberg am Lech	OB	1 291
1736	679131	Frickenhausen a.Main, M / Würzburg	UFr.	1 291
1737	190120	Eberfing / Weilheim-Schongau	OB	1 285
1738	276123	Gotteszell / Regen	NB	1 284
1739	183123	Kirchdorf / Mühldorf a.Inn	OB	1 284
1740	187164	Ramerberg / Rosenheim	OB	1 283
1741	675170	Sulzfeld a.Main / Kitzingen	UFr.	1 282
1742	677132	Gössenheim / Main-Spessart	UFr.	1 281
1743	777124	Eggenthal / Ostallgäu	Schw.	1 280
1744	375122	Brunn / Regensburg	OPf.	1 280
1745	777155	Oberostendorf / Ostallgäu	Schw.	1 278
1746	773188	Zusamaltheim / Dillingen a.d.Donau	Schw.	1 277
1747	275132	Malching / Passau	NB	1 277
1748	774117	Breitenthal / Günzburg	Schw.	1 276
1749	183115	Eggkofen / Mühldorf a.Inn	OB	1 276
1750	673183	Wollbach / Rhön-Grabfeld	UFr.	1 270
1751	171115	Erlbach / Altötting	OB	1 270
1752	474137	Hetzles / Forchheim	OFr.	1 270
1753	677165	Neuhütten / Main-Spessart	UFr.	1 269
1754	474168	Unterleinleiter / Forchheim	OFr.	1 269
1755	674201	Stettfeld / Haßberge	UFr.	1 268
1756	778177	Niederrieden / Unterallgäu	Schw.	1 267
1757	673172	Sulzdorf a.d.Lederhecke / Rhön-Grabfeld	UFr.	1 266
1758	673134	Höchheim / Rhön-Grabfeld	UFr.	1 260
1759	577141	Höttingen / Weißenburg-Gunzenhausen	MFr.	1 257
1760	678122	Dingolshausen / Schweinfurt	UFr.	1 256
1761	374160	Theisseil / Neustadt a.d.Waldnaab	OPf.	1 254
1762	778149	Hawangen / Unterallgäu	Schw.	1 253
1763	187145	Höslwang / Rosenheim	OB	1 250
1764	672143	Rannungen / Bad Kissingen	UFr.	1 248
1765	471189	Stadelhofen / Bamberg	OFr.	1 247
1766	171126	Perach / Altötting	OB	1 244
1767	377149	Reuth b.Erbendorf / Tirschenreuth	OPf.	1 242
1768	779176	Maihingen / Donau-Ries	Schw.	1 239

4. Einwohnerzahlen der Gemeinden Bayerns am 31. März 2003 nach der Gemeindegröße

Lfd. Nr.	Gemeinde-schlüssel	Gemeinde / Kreis	Regierungs-bezirk	Ein-wohner
1769	778183	Oberrieden / Unterallgäu	Schw.	1 238
1770	271126	Hunding / Deggendorf	NB	1 238
1771	773179	Villenbach / Dillingen a.d.Donau	Schw.	1 235
1772	190160	Wildsteig / Weilheim-Schongau	OB	1 235
1773	374131	Kohlberg, M / Neustadt a.d.Waldnaab	OPf.	1 233
1774	575129	Hagenbüchach / Neustadt a.d.Aisch-Bad Windsheim	MFr.	1 231
1775	183130	Niederbergkirchen / Mühldorf a.Inn	OB	1 224
1776	679137	Geroldshausen / Würzburg	UFr.	1 223
1777	777131	Görisried / Ostallgäu	Schw.	1 223
1778	377113	Brand / Tirschenreuth	OPf.	1 222
1779	673127	Großeißstadt / Rhön-Grabfeld	UFr.	1 220
1780	475181	Töpen / Hof	OFr.	1 220
1781	778164	Lautrach / Unterallgäu	Schw.	1 219
1782	475137	Issigau / Hof	OFr.	1 217
1783	375184	Pielenhofen / Regensburg	OPf.	1 216
1784	777125	Eisenberg / Ostallgäu	Schw.	1 212
1785	776112	Gestratz / Lindau (Bodensee)	Schw.	1 212
1786	176150	Oberdolling / Eichstätt	OB	1 211
1787	675148	Markt Einersheim, M / Kitzingen	UFr.	1 207
1788	673147	Nordheim v.d.Rhön / Rhön-Grabfeld	UFr.	1 207
1789	572147	Oberreichenbach / Erlangen-Höchststadt	MFr.	1 204
1790	577179	Westheim / Weißenburg-Gunzenhausen	MFr.	1 204
1791	778139	Fellheim / Unterallgäu	Schw.	1 201
1792	479126	Höchstädt i.Fichtelgebirge / Wunsiedel i.Fichtelgebirge	OFr.	1 200
1793	475127	Gattendorf / Hof	OFr.	1 199
1794	187173	Schonstett / Rosenheim	OB	1 198
1795	571128	Burk / Ansbach	MFr.	1 197
1796	672142	Ramsthal / Bad Kissingen	UFr.	1 196
1797	671153	Sommerkahl / Aschaffenburg	UFr.	1 196
1798	577120	Burgsalach / Weißenburg-Gunzenhausen	MFr.	1 196
1799	577172	Theilenhofen / Weißenburg-Gunzenhausen	MFr.	1 195
1800	575113	Baudenbach, M / Neustadt a.d.Aisch-Bad Windsheim	MFr.	1 195
1801	774115	Balzhausen / Günzburg	Schw.	1 194
1802	476171	Schneckenlohe / Kronach	OFr.	1 194
1803	277131	Malgersdorf / Rottal-Inn	NB	1 193
1804	173141	Sachsenkam / Bad Tölz-Wolfratshausen	OB	1 193
1805	774178	Röfingen / Günzburg	Schw.	1 192
1806	574111	Alfeld / Nürnberger Land	MFr.	1 192
1807	571194	Rügland / Ansbach	MFr.	1 191
1808	575122	Ergersheim / Neustadt a.d.Aisch-Bad Windsheim	MFr.	1 190
1809	376146	Neukirchen-Balbini, M / Schwandorf	OPf.	1 190
1810	772211	Ustersbach / Augsburg	Schw.	1 189
1811	777163	Rieden am Foggensee / Ostallgäu	Schw.	1 188
1812	774191	Waldstetten, M / Günzburg	Schw.	1 185
1813	180113	Bad Bayersoien / Garmisch-Partenkirchen	OB	1 185
1814	672157	Thundorf i.UFr. / Bad Kissingen	UFr.	1 184
1815	573129	Tuchenbach / Fürth	MFr.	1 183
1816	477164	Wonsees, M / Kulmbach	OFr.	1 182
1817	774166	Aichen / Günzburg	Schw.	1 180
1818	679174	Prosselsheim / Würzburg	UFr.	1 180
1819	185116	Berg im Gau / Neuburg-Schrobenhausen	OB	1 179
1820	175114	Bruck / Ebersberg	OB	1 177

4. Einwohnerzahlen der Gemeinden Bayerns am 31. März 2003 nach der Gemeindegröße

Lfd. Nr.	Gemeinde-schlüssel	Gemeinde / Kreis	Regierungs-bezirk	Ein-wohner
1821	675113	Biebelried / Kitzingen	UFr.	1 174
1822	577163	Raitenbuch / Weißenburg-Gunzenhausen	MFr.	1 174
1823	571134	Diebach / Ansbach	MFr.	1 172
1824	774133	Ellzee / Günzburg	Schw.	1 170
1825	774111	Aletshausen / Günzburg	Schw.	1 169
1826	177138	Steinkirchen / Erding	OB	1 168
1827	173142	Schlehdorf / Bad Tölz-Wolfratshausen	OB	1 165
1828	678157	Michelau i.Steigerwald / Schweinfurt	UFr.	1 164
1829	779163	Holzheim / Donau-Ries	Schw.	1 163
1830	771176	Baar (Schwaben) / Aichach-Friedberg	Schw.	1 162
1831	678196	Wipfeld / Schweinfurt	UFr.	1 160
1832	171116	Feichten a.d.Alz / Altötting	OB	1 158
1833	779149	Genderkingen / Donau-Ries	Schw.	1 156
1834	474173	Weißenohe / Forchheim	OFr.	1 155
1835	472140	Gesees / Bayreuth	OFr.	1 155
1836	772126	Bonstetten / Augsburg	Schw.	1 152
1837	571169	Insingen / Ansbach	MFr.	1 152
1838	189146	Staudach-Egerndach / Traunstein	OB	1 152
1839	372149	Reichenbach / Cham	OPf.	1 147
1840	272152	Zenting / Freyung-Grafenau	NB	1 146
1841	673170	Stockheim / Rhön-Grabfeld	UFr.	1 146
1842	278140	Irlbach / Straubing-Bogen	NB	1 146
1843	180128	Riegsee / Garmisch-Partenkirchen	OB	1 144
1844	475146	Lichtenberg, St / Hof	OFr.	1 142
1845	374157	Speinshart / Neustadt a.d.Waldnaab	OPf.	1 140
1846	771163	Schmiechen / Aichach-Friedberg	Schw.	1 139
1847	778130	Egg a.d.Günz / Unterallgäu	Schw.	1 138
1848	471152	Lauter / Bamberg	OFr.	1 137
1849	477129	Kupferberg, St / Kulmbach	OFr.	1 132
1850	575134	Ippesheim, M / Neustadt a.d.Aisch-Bad Windsheim	MFr.	1 131
1851	575146	Markt Nordheim, M / Neustadt a.d.Aisch-Bad Windsheim	MFr.	1 130
1852	577115	Bergen / Weißenburg-Gunzenhausen	MFr.	1 129
1853	779136	Ederheim / Donau-Ries	Schw.	1 127
1854	671162	Wiesen / Aschaffenburg	UFr.	1 127
1855	779231	Wolferstadt / Donau-Ries	Schw.	1 125
1856	772214	Walkertshofen / Augsburg	Schw.	1 125
1857	472180	Prebitz / Bayreuth	OFr.	1 125
1858	275117	Beutelsbach / Passau	NB	1 124
1859	773133	Glött / Dillingen a.d.Donau	Schw.	1 121
1860	672145	Riedenberg / Bad Kissingen	UFr.	1 119
1861	673167	Sondheim v.d.Rhön / Rhön-Grabfeld	UFr.	1 118
1862	273127	Herrngiersdorf / Kelheim	NB	1 116
1863	778151	Holzgünz / Unterallgäu	Schw.	1 110
1864	472133	Emtmannsberg / Bayreuth	OFr.	1 109
1865	675167	Seinsheim, M / Kitzingen	UFr.	1 108
1866	574120	Engelthal / Nürnberger Land	MFr.	1 108
1867	271139	Oberpöding / Deggendorf	NB	1 108
1868	779117	Auhausen / Donau-Ries	Schw.	1 106
1869	190113	Antdorf / Weilheim-Schongau	OB	1 102
1870	374156	Schwarzenbach / Neustadt a.d.Waldnaab	OPf.	1 096
1871	575147	Markt Taschendorf, M / Neustadt a.d.Aisch-Bad Windsheim	MFr.	1 095
1872	772179	Mittelneufnach / Augsburg	Schw.	1 094

4. Einwohnerzahlen der Gemeinden Bayerns am 31. März 2003 nach der Gemeindegröße

Lfd. Nr.	Gemeinde-schlüssel	Gemeinde / Kreis	Regierungs-bezirk	Ein-wohner
1873	176122	Egweil / Eichstätt	OB	1 094
1874	677169	Obersinn, M / Main-Spessart	UFr.	1 087
1875	374127	Irchenrieth / Neustadt a.d.Waldnaab	OPf.	1 087
1876	276111	Achslach / Regen	NB	1 087
1877	677116	Aura i.Sinngrund / Main-Spessart	UFr.	1 084
1878	477119	Harsdorf / Kulmbach	OFr.	1 079
1879	679169	Oberpleichfeld / Würzburg	UFr.	1 073
1880	677178	Roden / Main-Spessart	UFr.	1 072
1881	674118	Breitbrunn / Haßberge	UFr.	1 071
1882	779217	Tagmersheim / Donau-Ries	Schw.	1 070
1883	777135	Hopferau / Ostallgäu	Schw.	1 068
1884	677172	Rechtenbach / Main-Spessart	UFr.	1 067
1885	377137	Leonberg / Tirschenreuth	OPf.	1 067
1886	477117	Grafengehaig, M / Kulmbach	OFr.	1 066
1887	778205	Ungerhausen / Unterallgäu	Schw.	1 065
1888	376122	Dieterskirchen / Schwandorf	OPf.	1 065
1889	171130	Stammham / Altötting	OB	1 062
1890	477151	Rugendorf / Kulmbach	OFr.	1 061
1891	374163	Vorbach / Neustadt a.d.Waldnaab	OPf.	1 060
1892	181111	Apfeldorf / Landsberg am Lech	OB	1 054
1893	372165	Treffelstein / Cham	OPf.	1 051
1894	274154	Neufraunhofen / Landshut	NB	1 049
1895	673130	Hendungen / Rhön-Grabfeld	UFr.	1 048
1896	673174	Trappstadt, M / Rhön-Grabfeld	UFr.	1 047
1897	571225	Windelsbach / Ansbach	MFr.	1 045
1898	677181	Rothenfels, St / Main-Spessart	UFr.	1 044
1899	575138	Langenfeld / Neustadt a.d.Aisch-Bad Windsheim	MFr.	1 043
1900	190153	Sindelsdorf / Weilheim-Schongau	OB	1 043
1901	571154	Gerolfingen / Ansbach	MFr.	1 042
1902	772156	Heretsried / Augsburg	Schw.	1 041
1903	773186	Ziertheim / Dillingen a.d.Donau	Schw.	1 034
1904	779187	Münster / Donau-Ries	Schw.	1 033
1905	374170	Bechtsrieth / Neustadt a.d.Waldnaab	OPf.	1 033
1906	376173	Trausnitz / Schwandorf	OPf.	1 030
1907	477135	Ludwigschorgast, M / Kulmbach	OFr.	1 027
1908	472184	Schnabelwaid, M / Bayreuth	OFr.	1 024
1909	675150	Martinsheim / Kitzingen	UFr.	1 022
1910	273121	Essing, M / Kelheim	NB	1 019
1911	190126	Habach / Weilheim-Schongau	OB	1 016
1912	171134	Tyrlaching / Altötting	OB	1 016
1913	777179	Wald / Ostallgäu	Schw.	1 014
1914	278198	Windberg / Straubing-Bogen	NB	1 012
1915	375153	Holzheim a.Forst / Regensburg	OPf.	1 011
1916	577113	Alesheim / Weißenburg-Gunzenhausen	MFr.	1 009
1917	679118	Bieberehren / Würzburg	UFr.	1 008
1918	376172	Thanstein / Schwandorf	OPf.	1 008
1919	575179	Weigenheim / Neustadt a.d.Aisch-Bad Windsheim	MFr.	1 007
1920	780116	Bolsterlang / Oberallgäu	Schw.	1 006
1921	675155	Nordheim a.Main / Kitzingen	UFr.	1 006
1922	673126	Großbardorf / Rhön-Grabfeld	UFr.	1 004
1923	272119	Fürsteneck / Freyung-Grafenau	NB	1 004
1924	471133	Gerach / Bamberg	OFr.	999

4. Einwohnerzahlen der Gemeinden Bayerns am 31. März 2003 nach der Gemeindegröße

Lfd. Nr.	Gemeinde-schlüssel	Gemeinde / Kreis	Regierungs-bezirk	Ein-wohner
1925	372147	Pösing / Cham	OPf.	998
1926	575163	Simmershofen / Neustadt a.d.Aisch-Bad Windsheim	MFr.	997
1927	772197	Scherstetten / Augsburg	Schw.	995
1928	372128	Gleißenberg / Cham	OPf.	993
1929	271118	Buchhofen / Deggendorf	NB	990
1930	772134	Ehingen / Augsburg	Schw.	985
1931	377117	Falkenberg, M / Tirschenreuth	OPf.	980
1932	672126	Geroda, M / Bad Kissingen	UFr.	979
1933	278120	Falkenfels / Straubing-Bogen	NB	978
1934	674120	Bundorf / Haßberge	UFr.	976
1935	773153	Medlingen / Dillingen a.d.Donau	Schw.	975
1936	675114	Buchbrunn / Kitzingen	UFr.	975
1937	772136	Ellgau / Augsburg	Schw.	974
1938	773146	Lutzingen / Dillingen a.d.Donau	Schw.	972
1939	678130	Frankenwinheim / Schweinfurt	UFr.	972
1940	183138	Rattenkirchen / Mühldorf a.Inn	OB	969
1941	675177	Wiesenbronn / Kitzingen	UFr.	968
1942	181129	Kinsau / Landsberg am Lech	OB	967
1943	571111	Adelshofen / Ansbach	MFr.	966
1944	571125	Buch a.Wald / Ansbach	MFr.	965
1945	673175	Unsleben / Rhön-Grabfeld	UFr.	963
1946	571222	Wettringen / Ansbach	MFr.	963
1947	677159	Mittelsinn / Main-Spessart	UFr.	962
1948	679149	Holzkirchen / Würzburg	UFr.	960
1949	183143	Schönberg / Mühldorf a.Inn	OB	960
1950	677128	Fellen / Main-Spessart	UFr.	959
1951	778184	Oberschöneck / Unterallgäu	Schw.	958
1952	774189	Wiesenbach / Günzburg	Schw.	958
1953	272116	Eppenschlag / Freyung-Grafenau	NB	957
1954	376112	Altendorf / Schwandorf	OPf.	956
1955	183151	Zangberg / Mühldorf a.Inn	OB	951
1956	371123	Gebenbach / Amberg-Sulzbach	OPf.	950
1957	671128	Heinrichsthal / Aschaffenburg	UFr.	949
1958	472146	Haag / Bayreuth	OFr.	943
1959	778113	Apfeltrach / Unterallgäu	Schw.	941
1960	672155	Sulzthal, M / Bad Kissingen	UFr.	939
1961	673171	Strahlungen / Rhön-Grabfeld	UFr.	936
1962	374128	Kirchendemenreuth / Neustadt a.d.Waldnaab	OPf.	936
1963	771168	Steindorf / Aichach-Friedberg	Schw.	935
1964	673156	Rödelmaier / Rhön-Grabfeld	UFr.	932
1965	190121	Egling / Weilheim-Schongau	OB	928
1966	273139	Kirchdorf / Kelheim	NB	926
1967	183116	Erharting / Mühldorf a.Inn	OB	926
1968	571208	Unterschwaningen / Ansbach	MFr.	926
1969	775161	Unterroth / Neu-Ulm	Schw.	925
1970	780131	Obermaiselstein / Oberallgäu	Schw.	919
1971	677182	Schöllbrunn / Main-Spessart	UFr.	918
1972	181142	Thaining / Landsberg am Lech	OB	915
1973	190143	Prem / Weilheim-Schongau	OB	911
1974	274179	Schalkham / Landshut	NB	908
1975	177124	Kirchberg / Erding	OB	905
1976	677164	Neuendorf / Main-Spessart	UFr.	902

4. Einwohnerzahlen der Gemeinden Bayerns am 31. März 2003 nach der Gemeindegröße



































Lfd. Nr.	Gemeinde-schlüssel	Gemeinde / Kreis	Regierungs-bezirk	Ein-wohner
1977	575133	Illesheim / Neustadt a.d.Aisch-Bad Windsheim	MFr.	894
1978	779180	Megesheim / Donau-Ries	Schw.	891
1979	577150	Meinheim / Weißenburg-Gunzenhausen	MFr.	891
1980	374155	Schlammersdorf / Neustadt a.d.Waldnaab	OPf.	889
1981	376133	Guteneck / Schwandorf	OPf.	887
1982	173131	Jachenau / Bad Tölz-Wolfratshausen	OB	885
1983	577133	Gnotzheim, M / Weißenburg-Gunzenhausen	MFr.	884
1984	277141	Rimbach / Rottal-Inn	NB	882
1985	472176	Plankenfels / Bayreuth	OFr.	878
1986	675166	Segnitz / Kitzingen	UFr.	875
1987	577127	Ettenstatt / Weißenburg-Gunzenhausen	MFr.	874
1988	779112	Amerdingen / Donau-Ries	Schw.	871
1989	778217	Winterrieden / Unterallgäu	Schw.	871
1990	672111	Aura a.d.Saale / Bad Kissingen	UFr.	871
1991	190149	Schwabbruck / Weilheim-Schongau	OB	866
1992	171119	Halsbach / Altötting	OB	862
1993	679135	Gelchsheim, M / Würzburg	UFr.	859
1994	676153	Rüdenau / Miltenberg	UFr.	859
1995	679188	Sonderhofen / Würzburg	UFr.	854
1996	775141	Oberroth / Neu-Ulm	Schw.	845
1997	772114	Allmannshofen / Augsburg	Schw.	837
1998	180115	Ettal / Garmisch-Partenkirchen	OB	837
1999	679192	Tauberrettersheim / Würzburg	UFr.	836
2000	778188	Pleiß / Unterallgäu	Schw.	834
2001	678153	Lülsfeld / Schweinfurt	UFr.	833
2002	476166	Reichenbach / Kronach	OFr.	832
2003	575127	Gollhofen / Neustadt a.d.Aisch-Bad Windsheim	MFr.	831
2004	775142	Osterberg / Neu-Ulm	Schw.	830
2005	190133	Ingenried / Weilheim-Schongau	OB	825
2006	277122	Geratskirchen / Rottal-Inn	NB	823
2007	375191	Riekofen / Regensburg	OPf.	823
2008	675162	Rüdenhausen, M / Kitzingen	UFr.	821
2009	181140	Schwifting / Landsberg am Lech	OB	819
2010	779138	Ehingen a.Ries / Donau-Ries	Schw.	818
2011	183134	Oberneukirchen / Mühldorf a.Inn	OB	817
2012	774196	Winterbach / Günzburg	Schw.	816
2013	777168	Rückholz / Ostallgäu	Schw.	808
2014	575124	Gallmersgarten / Neustadt a.d.Aisch-Bad Windsheim	MFr.	807
2015	679179	Riedenheim / Würzburg	UFr.	804
2016	675116	Castell / Kitzingen	UFr.	799
2017	779198	Otting / Donau-Ries	Schw.	796
2018	180133	Spatzenhausen / Garmisch-Partenkirchen	OB	795
2019	675111	Abtswind, M / Kitzingen	UFr.	785
2020	673113	Aubstadt / Rhön-Grabfeld	UFr.	783
2021	772166	Kühlenthal / Augsburg	Schw.	779
2022	272139	Philippsreut / Freyung-Grafenau	NB	768
2023	274118	Baierbach / Landshut	NB	764
2024	183122	Jettenbach / Mühldorf a.Inn	OB	764
2025	779129	Daiting / Donau-Ries	Schw.	763
2026	673129	Hausen / Rhön-Grabfeld	UFr.	761
2027	571192	Röckingen / Ansbach	MFr.	754
2028	773187	Zöschingen / Dillingen a.d.Donau	Schw.	752

4. Einwohnerzahlen der Gemeinden Bayerns am 31. März 2003 nach der Gemeindegröße

Lfd. Nr.	Gemeinde-schlüssel	Gemeinde / Kreis	Regierungs-bezirk	Ein-wohner
2029	777183	Rettenbach a.Auerberg / Ostallgäu	Schw.	745
2030	777144	Kraftisried / Ostallgäu	Schw.	738
2031	575155	Oberickelsheim / Neustadt a.d.Aisch-Bad Windsheim	MFr.	727
2032	471209	Wattendorf / Bamberg	OFr.	716
2033	774192	Waltenhausen / Günzburg	Schw.	708
2034	778119	Böhen / Unterallgäu	Schw.	702
2035	673182	Willmars / Rhön-Grabfeld	UFr.	699
2036	376131	Gleiritsch / Schwandorf	OPf.	692
2037	774151	Landensberg / Günzburg	Schw.	691
2038	575130	Hemmersheim / Neustadt a.d.Aisch-Bad Windsheim	MFr.	691
2039	779206	Rögling / Donau-Ries	Schw.	685
2040	183125	Lohkirchen / Mühldorf a.Inn	OB	674
2041	673131	Herbstadt / Rhön-Grabfeld	UFr.	670
2042	777157	Osterzell / Ostallgäu	Schw.	667
2043	278171	Perasdorf / Straubing-Bogen	NB	656
2044	571188	Ohrenbach / Ansbach	MFr.	652
2045	376167	Stadlern / Schwandorf	OPf.	639
2046	376176	Weiding / Schwandorf	OPf.	627
2047	180131	Schwaigen / Garmisch-Partenkirchen	OB	624
2048	779162	Hohenaltheim / Donau-Ries	Schw.	622
2049	774129	Ebershausen / Günzburg	Schw.	622
2050	278147	Loitzendorf / Straubing-Bogen	NB	621
2051	476182	Tschirn / Kronach	OFr.	616
2052	674223	Ermershausen / Haßberge	UFr.	613
2053	477118	Guttenberg / Kulmbach	OFr.	586
2054	779146	Forheim / Donau-Ries	Schw.	585
2055	187123	Chiemsee / Rosenheim	OB	306
2056	780113	Balderschwang / Oberallgäu	Schw.	230

## Veröffentlichungen des Bayerischen Landesamts für Statistik und Datenverarbeitung

### Aktuelle Veröffentlichungen aus dem Bereich Bevölkerungsstand und -bewegung

Bestell-Nr.	Kenn-ziffer	Titel	Reg. Gliederung	Periodizität	Medium	Preis in Euro	
						Einzelpreis	Abo-Preis
<b>Statistische Berichte zum Bevölkerungsstand</b>							
A 11003 A 1100J	A I 1	Bevölkerungsstand Bayerns	K, PlanReg	vj	 	3,00	10,80
A 11103 A 1110J	A I 1-1	Bevölkerungsstand und -bewegung in den Gemeinden Bayerns	G	j	 	4,00	
A 12003 A 1200J	A I 2	Einwohnerzahlen der Gemeinden, Kreise und Regierungsbezirke Bayerns	G	vj	 	6,00	21,60
A 13003 A 1300J	A I 3	Altersstruktur der Bevölkerung Bayerns	K	j	 	14,00	
A 13103 A 1310J	A I 3-1	Die Bevölkerung in den Gemeinden Bayerns nach Altersgruppen und Geschlecht	G	j	 	10,00	
A 14003	A I 4	Ausländer in Bayern am 31. Dezember - Ergebnisse des Ausländerzentralregisters	K	unreg.		4,86	
A 18003 A 1800J	A I 8	Entwicklung der Bevölkerung nach Altersgruppen und Geschlecht in Bayern 1998 bis 2050 - 9. Koordinierte Bevölkerungsvorausberechnung -	L	einm.	 	3,58	
A 19003 A 1900J	A I 9	Einbürgerungen in Bayern	L	j	 	3,00	
<b>Statistische Berichte zur natürlichen Bevölkerungsbewegung</b>							
A 21203	A II 1	Eheschließungen, Geborene und Gestorbene in Bayern	R	vj		2,50	9,00
A 21103	A II 1	Natürliche Bevölkerungsbewegung in Bayern	K	j		3,00	
A 22003	A II 2	Gerichtliche Ehelösungen in Bayern	K	j		3,25	
<b>Querschnittsveröffentlichungen des Landesamts</b>							
Z 10001		<b>Bayern in Zahlen</b> Zeitschrift des Bayer. Landesamts für Statistik und Datenverarbeitung		m		4,60	44,20
Z 20001		<b>Statistisches Jahrbuch für Bayern 2002</b> (45. Jahrgang)		j		22,00	
Z 2000A		Umfassendes Kompendium amtlicher statistischer Daten mit ca. 500 Tabellen und 57 Schaubildern.				10,00	
Z 2000P		(Ausgabe 2003 erscheint Ende 2003)			 + 	29,00	
Z 30001		<b>Gemeindedaten 2002</b>	Gde	j		15,00	
Z 3000A		139 statistische Daten für alle Gemeinden einschl. der kreisfreien Städte, Großen Kreisstädte sowie für alle Landkreise, Regierungsbezirke und Re- gionen Bayerns.			 XLS 97/CSV	17,00	
Z 3000P					 + 	25,00	
Z 41001		<b>Kreisdaten 2001</b>	Kreis	2j		10,00	
Z 4100A		440 statistische Daten für alle Landkreise, kreisfreien Städte, Großen Kreis- städte, Regierungsbezirke und Regionen Bayerns.			 XLS 97/CSV	12,00	
Z 4100P					 + 	17,00	
Z 50011		<b>STATISTIK kommunal 2002</b>	Gde	j	 sw	2,50	
Z 50021		Rund 2200 statistische Informationen (einschl. Zeitreihen) sowie zahlreiche Schaubilder für alle 2056 Gdn sowie – aufsummiert – für 71 Landkreise, 7 RegBez u. Bayern. Gedruckte Version,			 fb; PDF	5,00	
Z 5001A		15 Seiten, in Farbe (fb) oder schwarz-weiß (sw) erhältlich.			 PDF/CSV	98,00	49,00

Sämtliche Veröffentlichungen können bei der Verkaufsstelle des Bayerischen Landesamts für Statistik und Datenverarbeitung, Neuhauser Str. 8, 80331 München (E-Mail: [vertrieb@statistik.bayern.de](mailto:vertrieb@statistik.bayern.de), Fax: 089/ 2119 - 457) bezogen werden.