



Statistische Berichte

des Bayerischen Landesamts für Statistik und Datenverarbeitung

A I 2 - hj 2/02

Preis € 6,14

Bestell-Nr. A1200C 200222

Ausgegeben im

Juli 2003

Einwohnerzahlen am 31. Dezember 2002

**Gemeinden, Kreise und Regierungsbezirke
in Bayern**

6,14 €



Artikel-Nr.: A12003 200222

Zeichenerklärung

0	= mehr als nichts, aber weniger als die Hälfte der kleinsten in der Tabelle nachgewiesenen Einheit	()	= Nachweis unter dem Vorbehalt, daß der Zahlenwert erhebliche Fehler aufweisen kann
-	= nichts vorhanden	p	= vorläufiges Ergebnis
/	= keine Angaben, da Zahlen nicht sicher genug	r	= berichtiges Ergebnis
·	= Zahlenwert unbekannt oder geheimzuhalten	s	= geschätztes Ergebnis
x	= Tabellenfach gesperrt, da Aussage nicht sinnvoll	±	= entspricht

Auf- und Abrundungen

Im allgemeinen ist ohne Rücksicht auf die Endsummen auf- bzw. abgerundet worden. Deshalb können sich bei der Summierung von Einzelangaben geringfügige Abweichungen zu den Endsummen ergeben. Bei Aufgliederungen einer Gesamtheit in Prozent kann die Summe der Einzelwerte wegen Rundens vom Wert 100 % abweichen. Eine Abstimmung auf 100 % erfolgt im allgemeinen nicht.

Impressum

Verleger, Herausgeber und Druck:

Bayerisches Landesamt für Statistik und Datenverarbeitung
Neuhauser Straße 8, 80331 München
Briefanschrift: 80288 München
Telefon: (089) 2119 255; Telefax: (089) 2119 607
E-Mail: vertrieb@statistik.bayern.de
Internet: <http://www.statistik.bayern.de>

© Copyright

Vervielfältigung und Verbreitung, auch auszugsweise, bedürfen der Genehmigung des Herausgebers. In Druckwerken sind für nicht gewerbliche Zwecke Vervielfältigung und Verbreitung, auch auszugsweise, mit Quellenangabe gestattet.

Inhaltsübersicht

	Seite
Vorbemerkung	3
Verwaltungsbezirksgliederung Bayerns	4
 Tabellen	
1. Fläche, Gemeinden und Einwohnerzahlen der Regierungsbezirke Bayerns nach Gemeindegrößen	5
2. Einwohnerzahlen der Kreise und Gemeinden Bayerns in regionaler Gliederung	6
Regierungsbezirk Oberbayern	6
Regierungsbezirk Niederbayern	19
Regierungsbezirk Oberpfalz	26
Regierungsbezirk Oberfranken	32
Regierungsbezirk Mittelfranken	38
Regierungsbezirk Unterfranken	43
Regierungsbezirk Schwaben	51
3. Einwohnerzahlen der Gemeinden Bayerns in alphabetischer Gliederung	61
4. Einwohnerzahlen der Gemeinden Bayerns nach der Gemeindegröße	102
5. Gebiets- und Namensänderungen der Gemeinden und Verwaltungsbezirke Bayerns	142

Abkürzungen

a.	= am, an	NB	=	Niederbayern
b.	= bei	OB	=	Oberbayern
Bay.	= Bayern	OFr.	=	Oberfranken
d.	= der	OPf.	=	Oberpfalz
Gde	= Gemeinde	Reg.Bez	=	Regierungsbezirk
GKSt	= Große Kreisstadt	Schl.	=	Schlüssel
Hl.	= heilig	Schw.	=	Schwaben
i.	= im, in	St	=	Stadt
km ²	= Quadratkilometer	u.	=	und
Lfd.Nr	= laufende Nummer	UFr.	=	Unterfranken
Lkr	= Landkreis	v.	=	vor
M	= Markt	VGem	=	Verwaltungsgemeinschaft
MFr.	= Mittelfranken			

Vorbemerkungen

Die hier vorgelegten Einwohnerzahlen sind Fortschreibungsergebnisse, die auf den bei der Volkszählung am 25. Mai 1987 festgestellten Bevölkerungszahlen am Ort der Hauptwohnung basieren. Zur Bevölkerung am Ort der Hauptwohnung einer Gemeinde zählen alle Personen, die in dieser Gemeinde die alleinige Wohnung oder die Hauptwohnung haben.

Die fortgeschriebenen Bevölkerungszahlen setzen sich zusammen aus dem alten Bestand, vermehrt um die in der Zwischenzeit Geborenen und von jenseits der Gebietsgrenzen Zugezogenen, vermindert um die Gestorbenen und die über die Gebietsgrenzen Fortgezogenen. Als Fortschreibungsunterlagen dienen die Meldungen der standesamtlich registrierten Geburten und Sterbefälle sowie die An- und Abmeldescheine der Meldebehörden.

Die Flächenangaben beziehen sich auf den Stichtag 1. Januar des jeweiligen Berichtsjahres. Gebietsstandsänderungen während eines Berichtsjahres werden im Statistischen Bericht A I 2 - hj2 / xx, der jeweils die Einwohnerzahlen zum Jahresende enthält, nachgewiesen und sind in der Bevölkerungsfortschreibung berücksichtigt.

Die Übersicht 1 des vorliegenden Berichts enthält Fläche, Zahl der Gemeinden und Einwohnerzahlen der Regierungsbezirke Bayerns nach Gemeindegrößenklassen. In den Übersichten 2 bis 4 sind u. a. die Kreis- und Gemeindeschlüssel und in der Übersicht 2 auch die Schlüssel der Verwaltungsgemeinschaften angegeben. Die Gemeindeschlüssel sind insgesamt 8-stellig. Die beiden ersten Stellen bezeichnen das Land (für Bayern = 09); diese Stellen sind in diesem Heft nicht angegeben. Von den angegebenen 6 Stellen bezeichnet die 1. Stelle den Regierungsbezirk, die 2. und 3. eine kreisfreie Stadt oder einen Landkreis innerhalb eines Regierungsbezirks. Die 4. bis 6. Stelle bezeichnet die Gemeinde. In der Übersicht 2 erscheinen auf den Zeilen für die Kreise (kreisfreie Stadt oder Landkreis) nur die ersten 3 Stellen. Als Gemeindeschlüssel sind bei den kreisfreien Städten die Kreisschlüssel um 3 Nullen zu ergänzen (z.B. für Ingolstadt 161 000). Auch in den Übersichten 3 und 4 sind die Gemeindeschlüssel 6-stellig angeschrieben. Die Verwaltungsgemeinschaften haben jedoch einen eigenen 3-stelligen Schlüssel, der völlig unabhängig vom Gemeindeschlüssel ist: Die 1. Stelle bezeichnet den Regierungsbezirk, an 2. und 3. Stelle steht eine innerhalb jedes Regierungsbezirks fortlaufende Nummer, die nach der Reihenfolge der Errichtung vergeben wurde. Für die Verschlüsselung von gemeindeweise gegliederten Angaben ist allein der Gemeindeschlüssel zu verwenden.



Kreisfreie Städte und Landkreise Bayerns

Stand: 31. Dezember 2002



1. Fläche¹⁾, Gemeinden und Einwohnerzahlen der Regierungsbezirke Bayerns am 31. Dezember 2002 nach Gemeindegrößenklassen

Gemeindegrößenklasse (Gemeinden mit Einwohnern)	Bayern		Regierungsbezirk						
	Zahl	%	Ober- bayern	Nieder- bayern	Ober- pfalz	Ober- franken	Mittel- franken	Unter- franken	Schwaben
	<u>Fläche¹⁾ in km²</u>								
zusammen	70 549,44	100	17 529,55	10 329,91	9 690,39	7 230,94	7 245,50	8 531,10	9 992,06
	<u>Gemeinden</u>								
weniger als 500	2	0,1	1	-	-	-	-	-	1
500 bis unter 1 000	129	6,3	21	12	10	6	15	31	34
1 000 bis unter 2 000	598	29,1	105	66	68	61	63	105	130
2 000 bis unter 3 000	370	18,0	91	54	53	37	41	49	45
3 000 bis unter 5 000	413	20,1	117	63	36	56	26	59	56
5 000 bis unter 10 000	322	15,7	88	36	45	36	35	44	38
10 000 bis unter 20 000	157	7,6	56	23	8	11	21	15	23
20 000 bis unter 50 000	47	2,3	18	2	5	4	6	2	10
50 000 bis unter 100 000	10	0,5	1	2	-	3	-	2	2
100 000 bis unter 200 000	5	0,2	1	-	1	-	2	1	-
200 000 bis unter 500 000	2	0,1	-	-	-	-	1	-	1
500 000 und mehr	1	0,0	1	-	-	-	-	-	-
zusammen	2 056	100	500	258	226	214	210	308	340
	<u>Einwohner</u>								
	männlich								
weniger als 500	242	0,0	128	-	-	-	-	-	114
500 bis unter 1 000	55 112	0,9	9 175	5 144	4 305	2 245	6 505	13 557	14 181
1 000 bis unter 2 000	439 618	7,3	78 412	51 029	50 423	43 625	44 847	77 173	94 109
2 000 bis unter 3 000	453 699	7,5	115 525	65 209	63 450	44 188	50 516	59 435	55 376
3 000 bis unter 5 000	797 203	13,2	225 958	118 079	70 110	109 113	49 677	118 237	106 029
5 000 bis unter 10 000	1 084 419	17,9	298 731	116 434	151 875	116 833	115 164	153 639	131 743
10 000 bis unter 20 000	1 045 295	17,2	387 140	141 424	49 646	73 997	136 420	98 069	158 599
20 000 bis unter 50 000	656 193	10,8	239 383	36 626	84 312	58 711	86 736	19 825	130 600
50 000 bis unter 100 000	286 660	4,7	29 218	52 112	-	91 958	-	58 983	54 389
100 000 bis unter 200 000	284 190	4,7	58 517	-	61 196	-	103 717	60 760	-
200 000 bis unter 500 000	361 944	6,0	-	-	-	-	237 593	-	124 351
500 000 und mehr	596 113	9,8	596 113	-	-	-	-	-	-
zusammen	6 060 688	100	2 038 300	586 057	535 317	540 670	831 175	659 678	869 491
	weiblich								
weniger als 500	269	0,0	171	-	-	-	-	-	98
500 bis unter 1 000	53 984	0,9	8 996	5 105	4 095	2 346	6 355	13 438	13 649
1 000 bis unter 2 000	435 640	6,9	78 070	50 550	49 779	44 322	44 348	76 612	91 959
2 000 bis unter 3 000	454 237	7,2	115 650	65 371	63 079	45 498	50 293	58 969	55 377
3 000 bis unter 5 000	809 715	12,8	230 258	119 644	70 748	112 382	50 644	118 698	107 341
5 000 bis unter 10 000	1 119 495	17,7	309 947	119 970	155 873	120 983	119 059	157 818	135 845
10 000 bis unter 20 000	1 099 553	17,4	406 607	146 870	51 728	79 757	144 268	100 687	169 636
20 000 bis unter 50 000	702 230	11,1	252 578	39 136	91 477	64 221	91 658	23 209	139 951
50 000 bis unter 100 000	314 458	5,0	30 602	58 773	-	102 476	-	64 369	58 238
100 000 bis unter 200 000	307 819	4,9	59 899	-	66 833	-	110 265	70 822	-
200 000 bis unter 500 000	390 684	6,2	-	-	-	-	255 804	-	134 880
500 000 und mehr	638 579	10,1	638 579	-	-	-	-	-	-
zusammen	6 326 663	100	2 131 357	605 419	553 612	571 985	872 694	684 622	906 974
	insgesamt								
weniger als 500	511	0,0	299	-	-	-	-	-	212
500 bis unter 1 000	109 096	0,9	18 171	10 249	8 400	4 591	12 860	26 995	27 830
1 000 bis unter 2 000	875 258	7,1	156 482	101 579	100 202	87 947	89 195	153 785	186 068
2 000 bis unter 3 000	907 936	7,3	231 175	130 580	126 529	89 686	100 809	118 404	110 753
3 000 bis unter 5 000	1 606 918	13,0	456 216	237 723	140 858	221 495	100 321	236 935	213 370
5 000 bis unter 10 000	2 203 914	17,8	608 678	236 404	307 748	237 816	234 223	311 457	267 588
10 000 bis unter 20 000	2 144 848	17,3	793 747	288 294	101 374	153 754	280 688	198 756	328 235
20 000 bis unter 50 000	1 358 423	11,0	491 961	75 762	175 789	122 932	178 394	43 034	270 551
50 000 bis unter 100 000	601 118	4,9	59 820	110 885	-	194 434	-	123 352	112 627
100 000 bis unter 200 000	592 009	4,8	118 416	-	128 029	-	213 982	131 582	-
200 000 bis unter 500 000	752 628	6,1	-	-	-	-	493 397	-	259 231
500 000 und mehr	1 234 692	10,0	1 234 692	-	-	-	-	-	-
zusammen	12 387 351	100	4 169 657	1 191 476	1 088 929	1 112 655	1 703 869	1 344 300	1 776 465

1) Gebietsstand 1. Januar 2002

2. Einwohnerzahlen der Kreise und Gemeinden Bayerns am 31. Dezember 2002 in regionaler Gliederung

Kreis- u.Gde- Schl.	VGem Schl	Gebiet	Einwohner	
			insge- samt	darunter männlich
1		Reg.Bez. Oberbayern		
		Kreisfreie Städte		
161		Ingolstadt	118 416	58 517
162		München	1 234 692	596 113
163		Rosenheim	59 820	29 218
		Zusammen	1 412 928	683 848
171		Lkr Altötting		
171111		Altötting, St	12 903	5 964
171112		Burghausen, St	18 231	8 803
171113		Burgkirchen a.d.Alz	10 754	5 245
171114	101	Emmerting	3 987	2 025
171115	104	Erlbach	1 276	644
171116	102	Feichten a.d.Alz	1 149	578
171117		Garching a.d.Alz	8 861	4 249
171118		Haiming	2 425	1 151
171119	102	Halsbach	871	452
171121	106	Kastl	2 664	1 309
171122	102	Kirchweidach	2 358	1 190
171123	103	Markt, M	2 691	1 342
171124	101	Mehring	2 209	1 116
171125		Neuötting, St	8 500	3 896
171126	104	Perach	1 237	599
171127		Pleiskirchen	2 372	1 212
171129	104	Reischach	2 559	1 253
171130	103	Stammham	1 075	547
171131		Teising	1 932	967
171132		Töging a.Inn, St	9 754	4 667
171133		Tüßling, M	2 895	1 402
171134	102	Tyrlaching	1 019	516
171135	106	Unterneukirchen	2 952	1 509
171137		Winhöring	4 916	2 377
		Zusammen	109 590	53 013
		Zahl der Gemeinden: 24		
		Verwaltungsgemeinschaften im Lkr Altötting		
	101	Emmerting	6 196	3 141
	102	Kirchweidach	5 397	2 736
	103	Markt	3 766	1 889
	104	Reischach	5 072	2 496
	106	Unterneukirchen	5 616	2 818
173		Lkr Bad Tölz-Wolfratshausen		
173111		Bad Heilbrunn	3 636	1 757
173112		Bad Tölz, St	17 118	7 983
173113	107	Benediktbeuern	3 406	1 634
173115	107	Bichl	2 014	997
173118		Dietramszell	5 138	2 587
173120		Egling	5 069	2 508
173123		Eurasburg	4 213	2 109

2. Einwohnerzahlen der Kreise und Gemeinden Bayerns am 31. Dezember 2002 in regionaler Gliederung

Kreis- u.Gde- Schl.	VGem Schl	Gebiet	Einwohner	
			insge- samt	darunter männlich
173124		Gaißach	3 007	1 505
173126		Geretsried, St	23 333	11 480
173127	109	Greiling	1 339	665
173130		Icking	3 509	1 778
173131		Jachenau	899	443
173133	108	Kochel a.See	4 135	1 995
173134		Königsdorf	2 938	1 428
173135		Lenggries	9 363	4 538
173137		Münsing	4 004	1 996
173140	109	Reichersbeuern	2 165	1 031
173141	109	Sachsenkam	1 188	586
173142	108	Schlehdorf	1 150	542
173145		Wackersberg	3 480	1 697
173147		Wolfratshausen, St	17 048	8 216
		Zusammen	118 152	57 475
		Zahl der Gemeinden: 21		
		Verwaltungsgemeinschaften im Lkr Bad Tölz-Wolfratshausen		
	107	Benediktbeuern	5 420	2 631
	108	Kochel a.See	5 285	2 537
	109	Reichersbeuern	4 692	2 282
172		Lkr Berchtesgadener Land		
172111		Ainring	9 829	4 756
172112		Anger	4 340	2 172
172114		Bad Reichenhall, GKSt	16 565	7 347
172115		Bayerisch Gmain	2 913	1 394
172116		Berchtesgaden, M	7 682	3 657
172117		Bischofswiesen	7 463	3 461
172118		Freilassing, St	15 712	7 530
172122		Laufen, St	6 646	3 264
172124		Marktschellenberg, M	1 808	911
172128		Piding	5 257	2 556
172129		Ramsau b.Berchtesgaden	1 825	914
172130		Saaldorf-Surheim	5 289	2 638
172131		Schneizlreuth	1 555	785
172132		Schönau a.Königssee	5 418	2 695
172134		Teisendorf, M	9 002	4 482
		Zusammen	101 304	48 562
		Zahl der Gemeinden: 15		
174		Lkr Dachau		
174111		Altomünster, M	7 026	3 490
174113		Bergkirchen	6 795	3 432
174115		Dachau, GKSt	39 213	18 809
174118		Erdweg	5 569	2 806
174121		Haimhausen	4 686	2 352
174122		Hebertshausen	4 880	2 407
174147		Hilgertshausen-Tandern	3 157	1 618
174126		Karlsfeld	18 208	9 047
174131		Markt Indersdorf, M	9 178	4 564

2. Einwohnerzahlen der Kreise und Gemeinden Bayerns am 31. Dezember 2002 in regionaler Gliederung

Kreis- u.Gde- Schl.	VGem Schl	Gebiet	Einwohner	
			insge- samt	darunter männlich
174135	110	Odelzhausen	4 182	2 107
174136		Petershausen	5 979	2 949
174137	110	Pfaffenhofen a.d.Glonn	1 700	876
174141		Röhrmoos	6 103	3 034
174143		Schwabhausen	5 895	2 931
174146	110	Sulzemoos	2 448	1 247
174150		Vierkirchen	4 102	2 063
174151		Weichs	3 146	1 545
		Zusammen	132 267	65 277
		Zahl der Gemeinden: 17		
		Verwaltungsgemeinschaften im Lkr Dachau		
	110	Odelzhausen	8 330	4 230
175		Lkr Ebersberg		
175111		Anzing	3 601	1 819
175112	112	Aßling	4 263	2 109
175113	114	Baiern	1 456	787
175114	114	Bruck	1 170	584
175115		Ebersberg, St	10 946	5 358
175116	114	Egmating	1 826	879
175136	112	Emmering	1 354	690
175118		Forstinning	3 378	1 682
175119	112	Frauenneuharting	1 398	715
175121	114	Glonn, M	4 230	1 988
175122		Grafring b.München, St	12 292	5 978
175123		Hohenlinden	2 730	1 385
175124		Kirchseeon, M	9 215	4 523
175127		Markt Schwaben, M	11 026	5 410
175128	114	Moosach	1 406	682
175131	114	Oberpfammern	2 123	1 106
175133		Pliening	4 761	2 405
175135		Poing	11 094	5 492
175137		Steinhöring	3 658	1 821
175132		Vaterstetten	21 113	10 353
175139		Zorneding	8 572	4 290
		Zusammen	121 612	60 056
		Zahl der Gemeinden: 21		
		Verwaltungsgemeinschaften im Lkr Ebersberg		
	112	Aßling	7 015	3 514
	114	Glonn	12 211	6 026
176		Lkr Eichstätt		
176111	118	Adelschlag	2 675	1 334
176112		Altmannstein, M	7 060	3 506
176114		Beilngries, St	8 698	4 353
176116	116	Böhmfeld	1 588	791
176118		Buxheim	3 485	1 770
176120		Denkendorf	4 592	2 292
176121		Dollnstein, M	2 938	1 482
176122	118	Egweil	1 094	555

2. Einwohnerzahlen der Kreise und Gemeinden Bayerns am 31. Dezember 2002 in regionaler Gliederung

Kreis- u.Gde- Schl.	VGem Schl	Gebiet	Einwohner	
			insge- samt	darunter männlich
176123		Eichstätt, GKSt	13 078	6 293
176124	116	Eitensheim	2 455	1 213
176126		Gaimersheim, M	10 649	5 290
176129		Großmehring	6 181	3 115
176131		Hepberg	2 454	1 275
176132		Hitzhofen	2 649	1 351
176137		Kinding, M	2 739	1 498
176138		Kipfenberg, M	5 831	2 944
176139		Kösching, M	7 867	3 844
176143		Lenting	4 799	2 402
176147	119	Mindelstetten	1 633	831
176148		Mörnsheim, M	1 785	899
176149	118	Nassenfels, M	1 777	899
176150	119	Oberdolling	1 229	606
176153	119	Pförring, M	3 444	1 745
176155	115	Pollenfeld	2 835	1 437
176160	115	Schernfeld	3 072	1 558
176161		Stammham	3 369	1 672
176164		Titting, M	2 737	1 410
176165	115	Walting	2 413	1 230
176166		Wellheim, M	2 786	1 375
176167		Wettstetten	4 554	2 316
		Zusammen	122 466	61 286
		Zahl der Gemeinden: 30		
		Verwaltungsgemeinschaften im Lkr Eichstätt		
	115	Eichstätt	8 320	4 225
	116	Eitensheim	4 043	2 004
	118	Nassenfels	5 546	2 788
	119	Pförring	6 306	3 182
177		Lkr Erding		
177112	126	Berglern	2 330	1 185
177113		Bockhorn	3 311	1 658
177114	120	Buch a.Buchrain	1 304	650
177115		Dorfen, St	13 131	6 609
177116	123	Eitting	2 167	1 123
177117		Erding, St	32 045	15 614
177118		Finsing	3 948	2 012
177119		Forstern	2 814	1 413
177120		Fraunberg	3 193	1 612
177121	125	Hohenpolding	1 335	685
177122	125	Inning a.Holz	1 408	718
177123		Isen, M	5 138	2 594
177124	125	Kirchberg	905	467
177126	126	Langenpreising	2 463	1 241
177127		Lengdorf	2 549	1 291
177130		Moosinning	5 002	2 526
177131	124	Neuching	2 256	1 170
177133	123	Oberding	5 005	2 578
177134	124	Ottenhofen	1 729	864
177135	120	Pastetten	2 310	1 209

2. Einwohnerzahlen der Kreise und Gemeinden Bayerns am 31. Dezember 2002 in regionaler Gliederung

Kreis- u.Gde- Schl.	VGem Schl	Gebiet	Einwohner	
			insge- samt	darunter männlich
177137		Sankt Wolfgang	3 988	1 962
177138	125	Steinkirchen	1 165	581
177139		Taufkirchen (Vils)	8 820	4 517
177142	121	Walpertskirchen	1 901	955
177143	126	Wartenberg, M	4 536	2 261
177144	121	Wörth	4 463	2 265
		Zusammen	119 216	59 760
		Zahl der Gemeinden: 26		
		Verwaltungsgemeinschaften im Lkr Erding		
	120	Pastetten	3 614	1 859
	121	Hörlkofen	6 364	3 220
	123	Oberding	7 172	3 701
	124	Oberneuching	3 985	2 034
	125	Steinkirchen	4 813	2 451
	126	Wartenberg	9 329	4 687
178		Lkr Freising		
178113	127	Allershausen	4 720	2 416
178115	130	Attenkirchen	2 532	1 303
178116		Au i.d.Hallertau, M	5 461	2 807
178120		Eching	12 896	6 472
178123		Fahrenzhausen	4 220	2 152
178124		Freising, GKSt	42 018	21 004
178125	129	Gammelsdorf	1 467	835
178129	130	Haag a.d.Amper	2 872	1 473
178130		Hallbergmoos	7 817	4 108
178132	129	Hörgertshausen	1 911	974
178133		Hohenkammer	2 271	1 188
178136		Kirchdorf a.d.Amper	2 581	1 325
178137		Kranzberg	3 851	1 948
178138		Langenbach	3 797	1 878
178140		Marzling	2 938	1 550
178142	129	Mauern	2 657	1 301
178143		Moosburg a.d.Isar, St	17 051	8 386
178144		Nandlstadt, M	4 936	2 509
178145		Neufahrn b.Freising	18 068	9 290
178150	127	Paunzhausen	1 502	762
178122		Rudelzhausen	3 184	1 597
178155	129	Wang	2 121	1 065
178156	130	Wolfersdorf	2 266	1 130
178157	130	Zolling	4 024	2 014
		Zusammen	157 161	79 487
		Zahl der Gemeinden: 24		
		Verwaltungsgemeinschaften im Lkr Freising		
	127	Allershausen	6 222	3 178
	129	Mauern	8 156	4 175
	130	Zolling	11 694	5 920
179		Lkr Fürstenfeldbruck		
179111	131	Adelshofen	1 495	750

2. Einwohnerzahlen der Kreise und Gemeinden Bayerns am 31. Dezember 2002 in regionaler Gliederung

Kreis- u. Gde- Schl.	VGem Schl	Gebiet	Einwohner	
			insge- samt	darunter männlich
179113		Alling	3 253	1 645
179114	131	Althegnenberg	1 796	903
179117		Egenhofen	3 120	1 578
179118		Eichenau	11 457	5 549
179119		Emmering	6 083	3 087
179121		Fürstenfeldbruck, St	33 361	16 411
179123		Germering, St	36 826	17 655
179125	132	Grafrath	3 547	1 686
179126		Gröbenzell	19 035	9 326
179128	131	Hattenhofen	1 424	686
179130	131	Jesenwang	1 464	693
179131	132	Kottgeisering	1 560	777
179132	131	Landsberied	1 329	682
179134		Maisach	12 387	6 131
179136	131	Mammendorf	4 282	2 165
179137	131	Mittelstetten	1 667	797
179138		Moorenweis	3 537	1 797
179140	131	Oberschweinbach	1 397	701
179142		Olching	23 607	11 384
179145		Puchheim	19 564	9 527
179147	132	Schöngeising	1 855	956
179149		Türkenfeld	3 346	1 692
		Zusammen	197 392	96 578
		Zahl der Gemeinden: 23		
		Verwaltungsgemeinschaften im Lkr Fürstenfeldbruck		
	131	Mammendorf	14 854	7 377
	132	Grafrath	6 962	3 419
180		Lkr Garmisch-Partenkirchen		
180113	133	Bad Bayersoien	1 185	589
180112		Bad Kohlgrub	2 391	1 158
180114	136	Eschenlohe	1 649	784
180115	135	Ettal	843	499
180116		Farchant	3 725	1 784
180117		Garmisch-Partenkirchen, M	26 530	11 980
180118		Grainau	3 735	1 812
180119	136	Großweil	1 430	666
180122		Krün	1 989	971
180123		Mittenwald, M	8 038	4 021
180124		Murnau a.Staffelsee, M	12 051	5 771
180125		Oberammergau	5 384	2 584
180126		Oberau	3 037	1 499
180127	136	Ohlstadt	3 317	1 578
180128	137	Riegsee	1 152	582
180129	133	Saulgrub	1 703	841
180131	136	Schwaigen	613	289
180132	137	Seehausen a.Staffelsee	2 251	1 089
180133	137	Spatzenhausen	802	396
180134		Uffing a.Staffelsee	3 033	1 451
180135	135	Unterammergau	1 441	711
180136		Wallgau	1 410	709

2. Einwohnerzahlen der Kreise und Gemeinden Bayerns am 31. Dezember 2002 in regionaler Gliederung

Kreis- u.Gde- Schl.	VGem Schl	Gebiet	Einwohner	
			insge- samt	darunter männlich
		Zusammen	87 709	41 764
		Zahl der Gemeinden: 22		
		Verwaltungsgemeinschaften im Lkr Garmisch-Partenkirchen		
	133	Saulgrub	2 888	1 430
	135	Unterammergau	2 284	1 210
	136	Ohlstadt	7 009	3 317
	137	Seehausen a.Staffelsee	4 205	2 067
181		Lkr Landsberg am Lech		
181111	142	Apfeldorf	1 062	524
181113		Denklingen	2 450	1 243
181114		Dießen a.Ammersee, M	9 900	4 594
181115	143	Eching a.Ammersee	1 567	779
181116		Egling a.d.Paar	2 164	1 065
181118	144	Eresing	1 652	901
181120	144	Finning	1 632	833
181121	138	Fuchstal	3 319	1 652
181122		Geltendorf	5 484	2 755
181123	143	Greifenberg	1 937	942
181124	141	Hofstetten	1 759	890
181126	139	Hurlach	1 476	731
181127	139	Igling	2 261	1 095
181128		Kaufering	9 768	4 747
181129	142	Kinsau	940	483
181130		Landsberg am Lech, GKSt	26 031	13 201
181131	139	Obermeitingen	1 551	901
181132		Penzing	3 688	1 910
181134	140	Prittriching	2 322	1 190
181141	141	Pürgen	2 997	1 515
181135	142	Reichling	1 613	815
181137	142	Rott	1 448	720
181138	140	Scheuring	1 739	888
181139	143	Schondorf a.Ammersee	3 905	1 904
181140	141	Schwifling	816	420
181142	142	Thaining	916	442
181143	138	Unterdießen	1 286	654
181144		Utting a.Ammersee	3 905	1 941
181133	142	Vilgertshofen	2 424	1 210
181145		Weil	3 534	1 778
181146	144	Windach	3 479	1 713
		Zusammen	109 025	54 436
		Zahl der Gemeinden: 31		
		Verwaltungsgemeinschaften im Lkr Landsberg am Lech		
	138	Fuchstal	4 605	2 306
	139	Igling	5 288	2 727
	140	Prittriching	4 061	2 078
	141	Pürgen	5 572	2 825
	142	Reichling	8 403	4 194
	143	Schondorf a.Ammersee	7 409	3 625
	144	Windach	6 763	3 447

2. Einwohnerzahlen der Kreise und Gemeinden Bayerns am 31. Dezember 2002 in regionaler Gliederung

Kreis- u. Gde- Schl.	VGem Schl	Gebiet	Einwohner	
			insge- samt	darunter männlich
182		Lkr Miesbach		
182111		Bad Wiessee	4 210	1 842
182112		Bayrischzell	1 564	767
182114		Fischbachau	5 537	2 734
182116		Gmund a. Tegernsee	5 721	2 665
182119		Hausham	8 321	3 997
182120		Holzkirchen, M	15 013	7 373
182123		Irschenberg	3 044	1 492
182124		Kreuth	3 824	1 722
182125		Miesbach, St	11 262	5 404
182127		Otterfing	4 267	2 163
182129		Rottach-Egern	5 174	2 261
182131		Schliersee, M	6 480	3 147
182132		Tegernsee, St	3 965	1 703
182133		Valley	2 873	1 451
182134		Waakirchen	5 450	2 664
182136		Warngau	3 489	1 742
182137		Weyarn	3 156	1 600
		Zusammen	93 350	44 727
		Zahl der Gemeinden: 17		
183		Lkr Mühldorf a. Inn		
183112		Ampfing	6 098	3 031
183113		Aschau a. Inn	2 928	1 437
183114		Buchbach, M	3 089	1 562
183115	149	Eggkofen	1 271	617
183116	152	Erharting	928	458
183118	146	Gars a. Inn, M	3 858	1 990
183119		Haag i. OB, M	6 009	2 890
183120	145	Heldenstein	2 377	1 193
183122	148	Jettenbach	767	384
183123	147	Kirchdorf	1 293	665
183124	148	Kraiburg a. Inn, M	4 122	2 061
183125	150	Lohkirchen	666	333
183126	183	Maitenbeth	1 833	925
183127		Mettenheim	3 124	1 568
183128		Mühldorf a. Inn, St	17 613	8 514
183129	149	Neumarkt-Sankt Veit, St	6 257	3 129
183130	152	Niederbergkirchen	1 213	596
183131	152	Niedertaufkirchen	1 341	721
183132	150	Oberbergkirchen	1 680	840
183134	151	Oberneukirchen	812	431
183135		Obertaufkirchen	2 371	1 183
183136	151	Polling	3 456	1 720
183138	145	Rattenkirchen	954	467
183139	183	Rechtmehring	1 695	849
183140	147	Reichertsheim	1 654	800
183143	150	Schönberg	958	505
183144		Schwindegg	3 565	1 745
183145	148	Taufkirchen	1 352	713

2. Einwohnerzahlen der Kreise und Gemeinden Bayerns am 31. Dezember 2002 in regionaler Gliederung

Kreis- u.Gde- Schl.	VGem Schl	Gebiet	Einwohner	
			insge- samt	darunter männlich
183147	146	Unterreit	1 661	824
183148		Waldkraiburg, St	24 671	11 975
183151	150	Zangberg	954	443
		Zusammen	110 570	54 569
		Zahl der Gemeinden: 31		
		Verwaltungsgemeinschaften im Lkr Mühldorf a.Inn		
	145	Heldenstein	3 331	1 660
	146	Gars a.Inn	5 519	2 814
	147	Reichertshaim	2 947	1 465
	148	Kraiburg a.Inn	6 241	3 158
	149	Neumarkt-Sankt Veit	7 528	3 746
	150	Oberbergkirchen	4 258	2 121
	151	Polling	4 268	2 151
	152	Rohrbach	3 482	1 775
	183	Maitenbeth	3 528	1 774
184		Lkr München		
184112		Aschheim	6 421	3 194
184137		Aying	3 971	2 006
184113		Baierbrunn	2 758	1 382
184114		Brunnthal	4 417	2 271
184118		Feldkirchen	5 529	2 838
184119		Garching b.München, St	15 433	8 150
184120		Gräfelfing	13 149	6 199
184121		Grasbrunn	5 573	2 787
184122		Grünwald	10 940	4 928
184123		Haar	17 340	8 174
184127		Höhenkirchen-Siegersbrunn	9 137	4 577
184129		Hohenbrunn	8 045	3 877
184130		Ismaning	14 474	7 015
184131		Kirchheim b.München	12 072	6 026
184146		Neubiberg	12 411	7 193
184132		Neuried	6 942	3 439
184134		Oberhaching	12 143	5 963
184135		Oberschleißheim	11 407	5 761
184136		Ottobrunn	19 362	9 423
184138		Planegg	10 665	5 180
184139		Pullach i.Isartal	8 920	4 214
184140		Putzbrunn	5 683	2 844
184141		Sauerlach	5 871	2 948
184142		Schäftlarn	5 365	2 609
184144		Straßlach-Dingharting	2 788	1 363
184145		Taufkirchen	17 815	8 663
184147		Unterföhring	7 545	3 783
184148		Unterhaching	20 659	9 892
184149		Unterschleißheim, St	25 915	13 098
		Zusammen	302 750	149 797
		Zahl der Gemeinden: 29		
185		Lkr Neuburg-Schrobenhausen		

2. Einwohnerzahlen der Kreise und Gemeinden Bayerns am 31. Dezember 2002 in regionaler Gliederung

Kreis- u. Gde- Schl.	VGem Schl	Gebiet	Einwohner	
			insge- samt	darunter männlich
185113		Aresing	2 744	1 391
185116	155	Berg im Gau	1 175	604
185118	154	Bergheim	1 801	903
185123	155	Brunnen	1 570	795
185125		Burgheim, M	4 680	2 327
185127		Ehekirchen	3 741	1 876
185131	155	Gachenbach	2 287	1 162
185139		Karlshuld	4 880	2 442
185140		Karlskron	4 626	2 314
185163		Königsmoos	4 072	2 060
185143	155	Langenmosen	1 453	735
185149		Neuburg a.d.Donau, GKSt	28 502	14 217
185150		Oberhausen	2 531	1 267
185153		Rennertshofen, M	4 968	2 439
185157	154	Rohrenfels	1 442	729
185158		Schrobenhausen, St	16 074	7 827
185166	155	Waidhofen	2 101	1 036
185168		Weichering	2 163	1 066
		Zusammen	90 810	45 190
		Zahl der Gemeinden: 18		
		Verwaltungsgemeinschaften im Lkr Neuburg-Schrobenhausen		
	154	Neuburg a.d.Donau	3 243	1 632
	155	Schrobenhausen	8 586	4 332
186		Lkr Pfaffenhofen a.d.Ilm		
186113		Baar-Ebenhausen	4 776	2 428
186116	156	Ernsgaden	1 354	673
186122	156	Geisenfeld, St	9 558	4 849
186125		Gerolsbach	3 239	1 644
186126	157	Hettenshausen	1 932	950
186128		Hohenwart, M	4 230	2 116
186130	157	Ilmmünster	2 139	1 082
186132		Jetzendorf	2 920	1 450
186137		Manching, M	11 187	5 566
186139		Münchsmünster	2 863	1 450
186143		Pfaffenhofen a.d.Ilm, St	22 890	11 170
186144	158	Pörnbach	1 936	989
186146		Reichertshausen	4 952	2 477
186147	158	Reichertshofen, M	7 333	3 719
186149		Rohrbach	5 329	2 666
186151		Scheyern	4 508	2 312
186152		Schweitenkirchen	4 914	2 584
186158		Vohburg a.d.Donau, St	7 035	3 543
186162		Wolnzach, M	10 786	5 296
		Zusammen	113 881	56 964
		Zahl der Gemeinden: 19		
		Verwaltungsgemeinschaften im Lkr Pfaffenhofen a.d.Ilm		
	156	Geisenfeld	10 912	5 522
	157	Ilmmünster	4 071	2 032
	158	Reichertshofen	9 269	4 708

2. Einwohnerzahlen der Kreise und Gemeinden Bayerns am 31. Dezember 2002 in regionaler Gliederung

Kreis- u.Gde- Schl.	VGem Schl	Gebiet	Einwohner	
			insge- samt	darunter männlich
187		Lkr Rosenheim		
187186	184	Albaching	1 491	769
187113		Amerang	3 583	1 804
187114		Aschau i.Chiemgau	5 402	2 497
187116		Babensham	2 807	1 399
187117		Bad Aibling, St	17 213	8 190
187128		Bad Endorf, M	7 550	3 636
187129		Bad Feilnbach	7 205	3 526
187118		Bernau a.Chiemsee	6 700	3 667
187120		Brannenburg	5 596	2 676
187121	160	Breitbrunn a.Chiemsee	1 378	668
187122		Bruckmühl, M	15 848	7 873
187123	160	Chiemsee	299	128
187124		Edling	4 070	2 022
187125		Eggstätt	2 816	1 339
187126		Eiselfing	2 963	1 470
187130		Feldkirchen-Westerham	10 074	5 009
187131		Flintsbach a.Inn	2 807	1 351
187132		Frasdorf	2 992	1 540
187134		Griesstätt	2 522	1 234
187137		Großkarolinenfeld	6 751	3 330
187138	160	Gstadt a.Chiemsee	1 325	643
187139	162	Halfing	2 777	1 366
187145	162	Höslwang	1 253	637
187148		Kiefersfelden	6 792	3 342
187150		Kolbermoor, St	17 828	8 625
187154		Neubeuern, M	4 137	2 051
187156		Nußdorf a.Inn	2 609	1 284
187157		Oberaudorf	4 780	2 182
187159	184	Pfaffing	3 813	1 903
187162		Prien a.Chiemsee, M	10 141	4 690
187163		Prutting	2 298	1 131
187164	165	Ramerberg	1 287	648
187165		Raubling	11 190	5 436
187167		Riedering	5 305	2 646
187168		Rimsting	3 379	1 602
187169		Rohrdorf	5 306	2 657
187170	165	Rott a.Inn	3 476	1 728
187172		Samerberg	2 596	1 235
187142		Schechen	4 452	2 232
187173	162	Schonstett	1 194	580
187174		Söchtenau	2 635	1 331
187176		Soyen	2 695	1 344
187177		Stephanskirchen	9 732	4 643
187179		Tuntenhausen	6 447	3 261
187181		Vogtareuth	2 964	1 503
187182		Wasserburg a.Inn, St	12 251	6 097
		Zusammen	242 729	118 925
		Zahl der Gemeinden: 46		
		Verwaltungsgemeinschaften im Lkr Rosenheim		

2. Einwohnerzahlen der Kreise und Gemeinden Bayerns am 31. Dezember 2002 in regionaler Gliederung

Kreis- u. Gde- Schl.	VGem Schl	Gebiet	Einwohner	
			insge- samt	darunter männlich
	160	Breitbrunn a. Chiemsee	3 002	1 439
	162	Halfing	5 224	2 583
	165	Rott a. Inn	4 763	2 376
	184	Pfaffing	5 304	2 672
188		Lkr Starnberg		
188117		Andechs	3 152	1 586
188113		Berg	8 016	3 851
188118		Feldafing	4 438	2 058
188120		Gauting	19 241	9 061
188121		Gilching	16 784	8 232
188124		Herrsching a. Ammersee	9 949	4 625
188126		Inning a. Ammersee	4 086	1 999
188127		Krailling	7 530	3 548
188137		Pöcking	5 698	2 771
188132		Seefeld	7 003	3 407
188139		Starnberg, St	22 507	10 477
188141		Tutzing	9 391	4 297
188144		Weßling	5 074	2 529
188145		Wörthsee	4 609	2 240
		Zusammen	127 478	60 681
		Zahl der Gemeinden: 14		
189		Lkr Traunstein		
189111		Altenmarkt a. d. Alz	4 164	2 036
189113	166	Bergen	4 755	2 271
189114		Chieming	4 440	2 124
189115		Engelsberg	2 614	1 292
189118		Fridolfing	4 098	2 032
189119		Grabenstätt	4 061	1 971
189120		Grassau, M	6 335	3 053
189124		Inzell	4 247	2 038
189126	170	Kienberg	1 381	690
189127		Kirchanschöring	2 985	1 474
189129	169	Marquartstein	3 096	1 405
189130		Nußdorf	2 390	1 201
189133	170	Obing	3 903	1 936
189134		Palling	3 331	1 639
189135		Petting	2 287	1 170
189137	170	Pittenhart	1 649	826
189139		Reit im Winkl	2 629	1 246
189140		Ruhpolding	6 321	2 992
189141		Schleching	1 805	864
189142		Schnaitsee	3 608	1 824
189143		Seeon-Seebruck	4 452	2 137
189145		Siegsdorf	8 137	3 873
189146	169	Staudach-Egerndach	1 152	566
189148		Surberg	3 205	1 591
189149		Tacherting	5 608	2 767
189150	173	Taching a. See	1 892	927
189152		Tittmoning, St	6 066	3 013

2. Einwohnerzahlen der Kreise und Gemeinden Bayerns am 31. Dezember 2002 in regionaler Gliederung

Kreis- u. Gde- Schl.	VGem Schl	Gebiet	Einwohner	
			insge- samt	darunter männlich
189154		Traunreut, St	21 478	10 380
189155		Traunstein, GKSt	18 180	8 395
189157		Trostberg, St	11 613	5 626
189159		Übersee	4 770	2 326
189160		Unterwössen	3 415	1 605
189161	166	Vachendorf	1 805	872
189162	173	Waging a. See, M	6 291	3 066
189165	173	Wonneberg	1 437	699
		Zusammen	169 600	81 927
		Zahl der Gemeinden: 35		
		Verwaltungsgemeinschaften im Lkr Traunstein		
	166	Bergen	6 560	3 143
	169	Marquartstein	4 248	1 971
	170	Obing	6 933	3 452
	173	Waging a. See	9 620	4 692
190		Lkr Weilheim-Schongau		
190111	174	Altenstadt	3 277	1 674
190113	176	Antdorf	1 096	541
190114	175	Bernbeuren	2 227	1 121
190115		Bernried	2 071	922
190117	178	Böbing	1 641	804
190118	175	Burggen	1 625	815
190120	177	Eberfing	1 287	649
190121	177	Eglfing	919	450
190126	176	Habach	995	504
190129	174	Hohenfurch	1 441	716
190130		Hohenpeißenberg	4 008	2 010
190131	177	Hugfing	2 443	1 229
190132	179	Iffeldorf	2 513	1 215
190133	174	Ingenried	837	429
190135	177	Oberhausen	2 067	1 011
190136	176	Obersöchering	1 389	722
190138	181	Pähl	2 328	1 171
190139		Peißenberg, M	12 624	6 165
190140		Peiting, M	11 946	6 269
190141		Penzberg, St	15 928	7 659
190142		Polling	3 241	1 597
190143	180	Prem	918	442
190144	181	Raisting	2 160	1 071
190145	178	Rottenbuch	1 774	825
190148		Schongau, St	12 476	6 141
190149	174	Schwabbruck	858	438
190151	174	Schwabsoien	1 314	673
190152	179	Seeshaupt	2 857	1 354
190153	176	Sindelsdorf	1 052	517
190154	180	Steingaden	2 745	1 371
190157		Weilheim i. OB, St	21 262	10 283
190158		Wessobrunn	2 011	1 028
190159		Wielenbach	3 102	1 544
190160	180	Wildsteig	1 235	618

2. Einwohnerzahlen der Kreise und Gemeinden Bayerns am 31. Dezember 2002 in regionaler Gliederung

Kreis- u.Gde- Schl.	VGem Schl	Gebiet	Einwohner	
			insge- samt	darunter männlich
		Zusammen	129 667	63 978
		Zahl der Gemeinden: 34		
		Verwaltungsgemeinschaften im Lkr Weilheim-Schongau		
	174	Altenstadt	7 727	3 930
	175	Bernbeuren	3 852	1 936
	176	Habach	4 532	2 284
	177	Huglfing	6 716	3 339
	178	Rottenbuch	3 415	1 629
	179	Seeshaupt	5 370	2 569
	180	Steingaden	4 898	2 431
	181	Pähl-Raisting	4 488	2 242
2		Reg.Bez. Niederbayern		
		Kreisfreie Städte		
	261	Landshut	60 075	28 260
	262	Passau	50 810	23 852
	263	Straubing	44 364	21 688
		Zusammen	155 249	73 800
271		Lkr Deggendorf		
		Aholming	2 226	1 130
		Auerbach	2 157	1 072
	206	Außernzell	1 449	713
		Bernried	4 928	2 459
	205	Buchhofen	979	489
		Deggendorf, GKSt	31 398	14 938
		Grafling	2 856	1 412
	202	Grattersdorf	1 398	681
		Hengersberg, M	7 515	3 741
	202	Hunding	1 226	629
		Iggensbach	2 126	1 068
		Künzing	3 224	1 592
	202	Lalling	1 595	805
		Metten, M	4 267	2 158
	205	Moos	2 165	1 058
		Niederalteich	1 934	977
	204	Oberpörling	1 117	555
		Offenberg	3 386	1 703
		Osterhofen, St	11 902	5 718
	204	Otzing	1 896	960
		Plattling, St	12 425	6 128
	202	Schaufing	1 478	750
	206	Schöllnach, M	5 088	2 504
		Stephansposching	2 998	1 480
	204	Wallerfing	1 348	689
		Winzer, M	3 862	1 908
		Zusammen	116 943	57 317
		Zahl der Gemeinden: 26		
		Verwaltungsgemeinschaften im Lkr Deggendorf		

2. Einwohnerzahlen der Kreise und Gemeinden Bayerns am 31. Dezember 2002 in regionaler Gliederung

Kreis- u.Gde- Schl.	VGem Schl	Gebiet	Einwohner	
			insge- samt	darunter männlich
	202	Lalling	5 697	2 865
	204	Oberpörling	4 361	2 204
	205	Moos	3 144	1 547
	206	Schöllnach	6 537	3 217
279		Lkr Dingolfing-Landau		
279112		Dingolfing, St	18 620	9 318
279113		Eichendorf, M	6 682	3 271
279115		Frontenhausen, M	4 380	2 193
279116	208	Gottfrieding	2 098	1 075
279122		Landau a.d.Isar, St	12 918	6 234
279124		Loiching	3 573	1 834
279125	208	Mamming	2 886	1 456
279126		Marklkofen	3 744	1 868
279127		Mengkofen	5 808	2 989
279128		Moosthenning	4 590	2 334
279130		Niederviehbach	2 515	1 303
279132		Pilsting, M	6 124	3 021
279134		Reisbach, M	7 592	3 847
279135		Simbach, M	3 717	1 871
279137		Wallersdorf, M	6 660	3 331
		Zusammen	91 907	45 945
		Zahl der Gemeinden: 15		
		Verwaltungsgemeinschaften im Lkr Dingolfing-Landau		
	208	Mamming	4 984	2 531
272		Lkr Freyung-Grafenau		
272116	211	Eppenschlag	954	474
272118		Freyung, St	7 253	3 431
272119	214	Fürsteneck	995	498
272120		Grafenau, St	9 138	4 495
272121		Grainet	2 435	1 193
272122		Haidmühle	1 516	748
272126	212	Hinterschmiding	2 562	1 251
272127		Hohenau	3 482	1 751
272128	211	Innernzell	1 708	882
272129		Jandelsbrunn	3 442	1 699
272134		Mauth	2 564	1 285
272136		Neureichenau	4 492	2 212
272146		Neuschönaue	2 394	1 201
272138	214	Perlesreut, M	3 011	1 489
272139	212	Philippsreut	768	386
272140		Ringelai	2 157	1 052
272141		Röhrnbach, M	4 531	2 257
272142		Saldenburg	1 994	977
272143		Sankt Oswald-Riedlhütte	3 209	1 525
272145	211	Schöfweg	1 353	690
272147	211	Schönberg, M	4 073	1 962
272149		Spiegelau	4 195	2 027
272150	213	Thurmansbang	2 432	1 207
272151		Waldkirchen, St	10 666	5 163

2. Einwohnerzahlen der Kreise und Gemeinden Bayerns am 31. Dezember 2002 in regionaler Gliederung

Kreis- u.Gde- Schl.	VGem Schl	Gebiet	Einwohner	
			insge- samt	darunter männlich
272152	213	Zenting	1 147	589
		Zusammen	82 471	40 444
		Zahl der Gemeinden: 25		
		Verwaltungsgemeinschaften im Lkr Freyung-Grafenau		
	211	Schönberg	8 088	4 008
	212	Hinterschmiding	3 330	1 637
	213	Thurmansbang	3 579	1 796
	214	Perlesreut	4 006	1 987
273		Lkr Kelheim		
273111		Abensberg, St	12 371	6 137
273113	219	Aiglsbach	1 621	833
273115	219	Attenhofen	1 368	693
273116		Bad Abbach, M	10 500	5 089
273119	218	Biburg	1 323	666
273163	219	Elsendorf	1 986	1 019
273121	215	Essing, M	1 030	515
273125	217	Hausen	1 989	1 027
273127	217	Herrngiersdorf	1 119	557
273133	215	Ihrlenstein	4 296	2 154
273137		Kelheim, St	15 858	7 821
273139	218	Kirchdorf	932	472
273141	217	Langquaid, M	5 026	2 523
273147		Mainburg, St	13 710	6 889
273152		Neustadt a.d.Donau, St	12 611	6 274
273159		Painten, M	2 254	1 174
273164		Riedenburg, St	5 750	2 866
273165		Rohr i.NB, M	3 329	1 632
273166	216	Saal a.d.Donau	5 600	2 710
273172	218	Siegenburg, M	3 239	1 607
273175	216	Teugn	1 508	753
273177	218	Train	1 684	872
273178	219	Volkenschwand	1 596	798
273181	218	Wildenberg	1 351	662
		Zusammen	112 051	55 743
		Zahl der Gemeinden: 24		
		Verwaltungsgemeinschaften im Lkr Kelheim		
	215	Ihrlenstein	5 326	2 669
	216	Saal a.d.Donau	7 108	3 463
	217	Langquaid	8 134	4 107
	218	Siegenburg	8 529	4 279
	219	Mainburg	6 571	3 343
274		Lkr Landshut		
274111		Adlkofen	3 912	1 955
274112	223	Aham	1 963	990
274113		Altdorf	11 414	5 508
274114	226	Altfraunhofen	1 968	1 015
274118	226	Baierbach	766	380
274119	220	Bayerbach b.Ergolsbach	1 677	831

2. Einwohnerzahlen der Kreise und Gemeinden Bayerns am 31. Dezember 2002 in regionaler Gliederung

Kreis- u.Gde- Schl.	VGem Schl	Gebiet	Einwohner	
			insge- samt	darunter männlich
274120		Bodenkirchen	5 378	2 732
274194		Bruckberg	4 926	2 414
274121		Buch a.Erlbach	3 325	1 686
274124		Eching	3 367	1 663
274126		Ergolding, M	11 310	5 535
274127	220	Ergoldsbach, M	7 373	3 613
274128		Essenbach, M	10 709	5 483
274132	221	Furth	3 091	1 594
274134		Geisenhausen, M	6 337	3 110
274135	223	Gerzen	1 848	942
274141		Hohenthann	3 719	1 921
274145	223	Kröning	1 889	969
274146		Kumhausen	4 518	2 232
274153		Neufahrn i.NB	3 952	1 967
274154	227	Neufraunhofen	1 059	535
274156		Niederaichbach	3 633	1 832
274165	221	Obersüßbach	1 599	810
274172		Pfeffenhausen, M	4 920	2 551
274174	222	Postau	1 656	822
274176		Rottenburg a.d.Laaber, St	7 633	3 756
274179	223	Schalkham	914	470
274182		Tiefenbach	3 411	1 703
274183	227	Velden, M	6 471	3 303
274184		Vilsbiburg, St	11 401	5 602
274185		Vilsheim	2 317	1 188
274187	221	Weihmichl	2 443	1 251
274188	222	Weng	1 369	716
274191	222	Wörth a.d.Isar	2 269	1 121
274193	227	Wurmsham	1 355	688
		Zusammen	145 892	72 888
		Zahl der Gemeinden: 35		
		Verwaltungsgemeinschaften im Lkr Landshut		
	220	Ergoldsbach	9 050	4 444
	221	Furth	7 133	3 655
	222	Wörth a.d.Isar	5 294	2 659
	223	Gerzen	6 614	3 371
	226	Altfraunhofen	2 734	1 395
	227	Velden	8 885	4 526
275		Lkr Passau		
275111		Aicha vorm Wald	2 409	1 236
275112	232	Aidenbach, M	3 111	1 524
275114		Aldersbach	4 209	2 057
275116		Bad Füssing	6 591	3 105
275124		Bad Griesbach i.Rottal, St	8 439	4 002
275117	232	Beutelsbach	1 123	561
275118		Breitenberg	2 204	1 116
275119		Büchlberg	3 978	2 013
275120		Eging a.See, M	3 878	1 896
275121		Fürstenstein	3 475	1 743
275122		Fürstenzell, M	7 645	3 708

2. Einwohnerzahlen der Kreise und Gemeinden Bayerns am 31. Dezember 2002 in regionaler Gliederung

Kreis- u.Gde- Schl.	VGem Schl	Gebiet	Einwohner	
			insge- samt	darunter männlich
275125		Haarbach	2 598	1 279
275126		Hauzenberg, St	12 464	6 191
275127		Hofkirchen, M	3 642	1 815
275128		Hutthurm, M	5 904	2 996
275130		Kirchham	2 377	1 212
275131		Kößlarn, M	1 945	954
275132	234	Malching	1 277	626
275133		Neuburg a.Inn	4 036	1 972
275134		Neuhaus a.Inn	3 484	1 696
275135		Neukirchen vorm Wald	2 704	1 367
275137		Oberzell, M	3 785	1 835
275138		Ortenburg, M	7 283	3 659
275141		Pocking, St	14 557	6 960
275143	234	Rotthalmünster, M	5 107	2 512
275144		Ruderting	3 147	1 520
275145		Ruhstorf a.d.Rott	6 976	3 422
275146		Salzweg	6 848	3 341
275148		Sonnen	1 480	730
275149		Tettenweis	1 704	841
275150		Thyrnau	4 075	1 998
275151		Tiefenbach	6 695	3 316
275152	229	Tittling, M	3 762	1 768
275153		Untergriesbach, M	6 288	3 097
275154		Vilshofen, St	16 651	8 098
275156		Wegscheid, M	5 759	2 879
275159		Windorf, M	4 750	2 351
275160	229	Witzmannsberg	1 730	830
		Zusammen	188 090	92 226
		Zahl der Gemeinden: 38		
		Verwaltungsgemeinschaften im Lkr Passau		
	229	Tittling	5 492	2 598
	232	Aidenbach	4 234	2 085
	234	Rotthalmünster	6 384	3 138
276		Lkr Regen		
276111	238	Achslach	1 097	564
276113		Arnbruck	2 058	989
276115		Bayerisch Eisenstein	1 379	683
276116		Bischofsmais	3 270	1 653
276117		Bodenmais, M	3 417	1 651
276118		Böbrach	1 654	793
276120		Drachselsried	2 392	1 175
276121		Frauenau	3 016	1 481
276122		Geiersthal	2 391	1 170
276123	238	Gotteszell	1 287	613
276126		Kirchberg i.Wald	4 346	2 189
276127		Kirchdorf i.Wald	2 198	1 109
276128		Kollnburg	2 932	1 490
276129		Langdorf	2 012	1 035
276130		Lindberg	2 375	1 181
276134		Patersdorf	1 772	871

2. Einwohnerzahlen der Kreise und Gemeinden Bayerns am 31. Dezember 2002 in regionaler Gliederung

Kreis- u.Gde- Schl.	VGem Schl	Gebiet	Einwohner	
			insge- samt	darunter männlich
276135		Prackenbach	2 732	1 350
276138		Regen, St	12 553	6 317
276139		Rinchnach	3 298	1 617
276142	238	Ruhmannsfelden, M	2 136	1 055
276143		Teisnach, M	2 966	1 469
276144		Viechtach, St	8 627	4 271
276146	238	Zachenberg	2 143	1 069
276148		Zwiesel, St	10 504	5 159
		Zusammen	82 555	40 954
		Zahl der Gemeinden: 24		
		Verwaltungsgemeinschaften im Lkr Regen		
	238	Ruhmannsfelden	6 663	3 301
277		Lkr Rottal-Inn		
277111		Arnstorf, M	6 568	3 304
277113	241	Bad Birnbach, M	5 535	2 677
277112	241	Bayerbach	1 710	838
277114		Dietersburg	3 173	1 557
277116		Eggenfelden, St	12 872	6 117
277117		Egglham	2 403	1 195
277118	244	Ering	1 932	937
277119	239	Falkenberg	3 884	1 950
277121		Gangkofen, M	6 606	3 264
277122	240	Geratskirchen	815	387
277124		Hebertsfelden	3 825	1 879
277126		Johanniskirchen	2 498	1 247
277127		Julbach	2 269	1 122
277128		Kirchdorf a.Inn	5 231	2 604
277131	239	Malgersdorf	1 208	622
277133	240	Massing, M	4 050	2 012
277134		Mitterskirchen	2 016	1 020
277138		Pfarrkirchen, St	11 907	5 755
277139		Postmünster	2 361	1 144
277140	243	Reut	1 767	892
277141	239	Rimbach	877	428
277142		Roßbach	2 924	1 460
277144		Schönau	2 006	1 030
277145		Simbach a.Inn, St	10 025	4 796
277147	244	Stubenberg	1 436	691
277148	243	Tann, M	4 003	1 987
277149		Triftern, M	5 403	2 677
277151		Unterdietfurt	2 089	1 060
277152		Wittibreut	2 106	1 055
277153		Wurmannsquick, M	3 692	1 891
277154		Zeilarn	2 225	1 149
		Zusammen	119 416	58 747
		Zahl der Gemeinden: 31		
		Verwaltungsgemeinschaften im Lkr Rottal-Inn		
	239	Falkenberg	5 969	3 000
	240	Massing	4 865	2 399

2. Einwohnerzahlen der Kreise und Gemeinden Bayerns am 31. Dezember 2002 in regionaler Gliederung

Kreis- u. Gde- Schl.	VGem Schl	Gebiet	Einwohner	
			insge- samt	darunter männlich
	241	Bad Birnbach	7 245	3 515
	243	Tann	5 770	2 879
	244	Ering	3 368	1 628
278		Lkr Straubing-Bogen		
278112	250	Aholfing	1 638	802
278113	256	Aiterhofen	3 325	1 557
278116	248	Ascha	1 485	744
278117	250	Atting	1 633	807
278118		Bogen, St	10 346	5 132
278120	248	Falkenfels	981	517
278121		Feldkirchen	1 920	1 002
278123		Geiselhöring, St	6 739	3 344
278129		Haibach	2 212	1 106
278134	248	Haselbach	1 602	807
278139	249	Hunderdorf	3 423	1 716
278140	257	Irlbach	1 161	596
278141		Kirchroth	3 633	1 804
278143		Konzell	1 784	875
278144		Laberweinting	3 473	1 734
278146		Leibfing	3 899	1 971
278147	246	Loitzendorf	610	314
278148		Mallersdorf-Pfaffenberg, M	6 732	3 013
278149	252	Mariaposching	1 359	699
278151	248	Mitterfels, M	2 429	1 131
278154	249	Neukirchen	1 782	928
278159	252	Niederwinkling	2 167	1 056
278167		Oberschneiding	2 737	1 344
278170		Parkstetten	2 877	1 417
278171	252	Perasdorf	658	329
278172	250	Perkam	1 409	716
278177	250	Rain	2 547	1 296
278178		Rattenberg	1 865	919
278179	246	Rattiszell	1 432	743
278182	256	Salching	2 522	1 270
278184		Sankt Englmar	1 542	778
278187	252	Schwarzach, M	2 868	1 412
278189	246	Stallwang	1 338	682
278190		Steinach	2 843	1 416
278192	257	Straßkirchen	3 354	1 659
278197		Wiesenfelden	3 566	1 830
278198	249	Windberg	1 011	527
		Zusammen	96 902	47 993
		Zahl der Gemeinden: 37		
		Verwaltungsgemeinschaften im Lkr Straubing-Bogen		
	246	Stallwang	3 380	1 739
	248	Mitterfels	6 497	3 199
	249	Hunderdorf	6 216	3 171
	250	Rain	7 227	3 621
	252	Schwarzach	7 052	3 496
	256	Aiterhofen	5 847	2 827

2. Einwohnerzahlen der Kreise und Gemeinden Bayerns am 31. Dezember 2002 in regionaler Gliederung

Kreis- u.Gde- Schl.	VGem Schl	Gebiet	Einwohner	
			insge- samt	darunter männlich
	257	Straßkirchen	4 515	2 255
3		Reg.Bez. Oberpfalz		
		Kreisfreie Städte		
361		Amberg	44 443	21 234
362		Regensburg	128 029	61 196
363		Weiden i.d.OPf.	42 821	20 132
		Zusammen	215 293	102 562
371		Lkr Amberg-Sulzbach		
371111		Ammerthal	2 035	1 055
371113		Auerbach i.d.OPf., St	9 249	4 381
371116	304	Birgland	1 784	923
371118		Ebermannsdorf	2 486	1 230
371119		Edelsfeld	2 016	988
371120		Ensdorf	2 271	1 139
371140	303	Etzelwang	1 530	768
371121		Freihung, M	2 588	1 320
371122		Freudenberg	4 202	2 101
371123	301	Gebenbach	958	488
371126	301	Hahnbach, M	5 280	2 665
371127		Hirschau, St	6 376	3 114
371128	302	Hirschbach	1 350	672
371129		Hohenburg, M	1 707	855
371131	304	Illschwang	2 006	1 013
371132		Kastl, M	2 711	1 402
371135	302	Königstein, M	1 755	904
371136		Kümmersbruck	10 326	5 096
371141	303	Neukirchen b.Sulzbach-Rosenberg	2 865	1 442
371144		Poppenricht	3 378	1 718
371146		Rieden, M	2 981	1 515
371148		Schmidmühlen, M	2 459	1 222
371150		Schnaittenbach, St	4 371	2 205
371151		Sulzbach-Rosenberg, St	20 916	10 133
371154		Ursensollen	3 634	1 841
371156		Vilseck, St	6 510	3 023
371157	303	Weigendorf	1 300	664
		Zusammen	109 044	53 877
		Zahl der Gemeinden: 27		
		Verwaltungsgemeinschaften im Lkr Amberg-Sulzbach		
	301	Hahnbach	6 238	3 153
	302	Königstein	3 105	1 576
	303	Neukirchen/Sulzbach-R.	5 695	2 874
	304	Illschwang	3 790	1 936
372		Lkr Cham		
372112		Arnschwang	2 076	1 044
372113		Arrach	2 789	1 423
372115		Blaibach	2 069	1 034
372116		Cham, St	17 366	8 441

2. Einwohnerzahlen der Kreise und Gemeinden Bayerns am 31. Dezember 2002 in regionaler Gliederung

Kreis- u.Gde- Schl.	VGem Schl	Gebiet	Einwohner	
			insge- samt	darunter männlich
372117		Chamerau	2 669	1 307
372124		Eschlkam, M	3 614	1 803
372125	318	Falkenstein, M	3 336	1 676
372126		Furth im Wald, St	9 472	4 629
372128	312	Gleißenberg	1 004	506
372130		Grafenwiesen	1 646	820
372135		Hohenwarth	2 162	1 031
372137		Kötzting, St	7 502	3 696
372138		Lam, M	2 925	1 415
372178		Lohberg	2 072	1 021
372142	318	Michelsneukirchen	1 758	870
372143		Miltach	2 381	1 178
372144		Neukirchen b.Hl.Blut, M	4 081	2 016
372146		Pemfling	2 273	1 115
372147	310	Pösing	1 004	530
372149	313	Reichenbach	1 168	765
372150	318	Rettenbach	1 764	867
372151		Rimbach	2 075	1 048
372153		Roding, St	11 374	5 533
372154		Rötz, St	3 585	1 816
372155		Runding	2 338	1 134
372157		Schönthal	2 009	997
372158		Schorndorf	2 530	1 262
372161	310	Stamsried, M	2 321	1 176
372163	308	Tiefenbach	2 225	1 101
372164		Traitsching	4 054	2 012
372165	308	Treffelstein	1 051	543
372168		Waffenbrunn	2 056	1 015
372169	317	Wald	2 769	1 407
372170	313	Walderbach	2 075	1 036
372171		Waldmünchen, St	7 469	3 637
372174	312	Weiding	2 643	1 322
372175		Willmering	2 163	1 074
372177		Zandt	1 903	928
372167	317	Zell	1 851	943
		Zusammen	131 622	65 171
		Zahl der Gemeinden: 39		
		Verwaltungsgemeinschaften im Lkr Cham		
	308	Tiefenbach	3 276	1 644
	310	Stamsried	3 325	1 706
	312	Weiding	3 647	1 828
	313	Walderbach	3 243	1 801
	317	Wald	4 620	2 350
	318	Falkenstein	6 858	3 413
373		Lkr Neumarkt i.d.OPf.		
373112		Berching, St	8 649	4 274
373113		Berg b.Neumarkt i.d.OPf.	7 481	3 756
373114	321	Berggau	2 263	1 163
373115		Breitenbrunn, M	3 555	1 762
373119		Deining	4 050	2 036

2. Einwohnerzahlen der Kreise und Gemeinden Bayerns am 31. Dezember 2002 in regionaler Gliederung

Kreis- u.Gde- Schl.	VGem Schl	Gebiet	Einwohner	
			insge- samt	darunter männlich
373121		Dietfurt a.d.Altmühl, St	6 124	3 123
373126		Freystadt, St	8 404	4 319
373134		Hohenfels, M	2 132	1 082
373140		Lauterhofen, M	3 636	1 721
373143		Lupburg, M	2 300	1 192
373146		Mühlhausen	4 629	2 379
373147		Neumarkt i.d.OPf., GKSt	39 574	19 002
373151		Parsberg, St	6 637	3 271
373153	321	Pilsach	2 611	1 341
373155		Postbauer-Heng	7 309	3 664
373156		Pyrbaum, M	5 763	2 868
373159	321	Sengenthal	2 682	1 464
373160		Seubersdorf i.d.OPf.	5 036	2 508
373167		Velburg, St	5 192	2 567
		Zusammen	128 027	63 492
		Zahl der Gemeinden: 19		
		Verwaltungsgemeinschaften im Lkr Neumarkt i.d.OPf.		
	321	Neumarkt i.d.OPf.	7 556	3 968
374		Lkr Neustadt a.d.Waldnaab		
374111		Altenstadt a.d.Waldnaab	5 164	2 499
374170	329	Bechtsrieth	1 035	514
374117	327	Eschenbach i.d.OPf., St	4 016	2 005
374118		Eslarn, M	3 153	1 602
374119	325	Etzenricht	1 733	885
374121		Floß, M	3 654	1 787
374122		Flossenbürg	1 794	864
374123	331	Georgenberg	1 465	722
374124		Grafenwöhr, St	7 134	3 499
374127	329	Irchenrieth	1 075	539
374128	323	Kirchendemenreuth	936	481
374129	326	Kirchenthumbach, M	3 400	1 717
374131	325	Kohlberg, M	1 226	619
374132	330	Leuchtenberg, M	1 377	674
374133		Luhe-Wildenau, M	3 407	1 677
374134		Mantel, M	3 022	1 500
374137		Moosbach, M	2 598	1 297
374139		Neustadt a.d.Waldnaab, St	6 165	2 988
374140	327	Neustadt am Kulm, St	1 328	654
374144	323	Parkstein, M	2 315	1 142
374146	329	Pirk	1 904	943
374147	331	Pleystein, St	2 728	1 367
374149	324	Pressath, St	4 699	2 311
374150	323	Püchersreuth	1 637	843
374154	329	Schirmitz	2 134	1 034
374155	326	Schlammersdorf	890	460
374156	324	Schwarzenbach	1 087	514
374157	327	Speinshart	1 135	559
374158	323	Störnstein	1 479	738
374159	330	Tännesberg, M	1 616	804
374160	323	Theisseil	1 255	621

2. Einwohnerzahlen der Kreise und Gemeinden Bayerns am 31. Dezember 2002 in regionaler Gliederung

Kreis- u.Gde- Schl.	VGem Schl	Gebiet	Einwohner	
			insge- samt	darunter männlich
374148	324	Trabitz	1 463	737
374162		Vohenstrauß, St	7 853	3 858
374163	326	Vorbach	1 056	545
374164		Waidhaus, M	2 534	1 287
374165		Waldthurn, M	2 177	1 079
374166	325	Weierhammer	4 113	2 026
374168		Windischeschenbach, St	5 687	2 742
		Zusammen	101 444	50 133
		Zahl der Gemeinden: 38		
		Verwaltungsgemeinschaften im Lkr Neustadt a.d.Waldnaab		
	323	Neustadt a.d.Waldnaab	7 622	3 825
	324	Pressath	7 249	3 562
	325	Weierhammer	7 072	3 530
	326	Kirchenthumbach	5 346	2 722
	327	Eschenbach i.d.OPf.	6 479	3 218
	329	Schirmitz	6 148	3 030
	330	Tännesberg	2 993	1 478
	331	Pleystein	4 193	2 089
375		Lkr Regensburg		
375113	337	Alteglofsheim	3 234	1 640
375114	335	Altenthann	1 577	806
375115	338	Aufhausen	1 737	883
375116	335	Bach a.d.Donau	1 779	894
375117		Barbing	4 621	2 369
375118		Beratzhausen, M	5 640	2 798
375119		Bernhardswald	5 577	2 748
375120	336	Brennberg	1 828	923
375122	333	Brunn	1 281	650
375127	333	Deuerling	2 060	1 043
375130	335	Donaustauf, M	3 742	1 889
375131	332	Duggendorf	1 595	803
375143		Hagelstadt	1 838	911
375148		Hemau, St	8 470	4 295
375153	332	Holzheim a.Forst	1 013	506
375156	332	Kallmünz, M	2 907	1 399
375161		Köfering	2 092	1 072
375162	333	Laaber, M	5 242	2 635
375165		Lappersdorf, M	12 623	6 170
375170		Mintraching	4 649	2 289
375171	338	Mötzing	1 455	734
375174		Neutraubling, St	12 348	6 045
375175		Nittendorf	9 137	4 435
375179		Obertraubling	7 002	3 415
375180		Pentling	5 623	2 856
375181		Pettendorf	3 165	1 573
375182	337	Pfakofen	1 475	764
375183		Pfatter	2 958	1 493
375184	334	Pielenhofen	1 192	599
375190		Regenstauf, M	14 950	7 381
375191	338	Riekofen	825	411

2. Einwohnerzahlen der Kreise und Gemeinden Bayerns am 31. Dezember 2002 in regionaler Gliederung

Kreis- u. Gde- Schl.	VGem Schl	Gebiet	Einwohner	
			insge- samt	darunter männlich
375196		Schierling, M	7 302	3 631
375199		Sinzing	6 719	3 328
375201	338	Sünching	1 928	923
375204		Tegernheim	4 364	2 127
375205		Thalmassing	3 249	1 604
375208		Wenzenbach	7 900	3 988
375209		Wiesent	2 501	1 250
375210	336	Wörth a.d.Donau, St	4 505	2 268
375211	334	Wolfsegg	1 466	754
375213		Zeitlarn	5 820	2 914
		Zusammen	179 389	89 216
		Zahl der Gemeinden: 41		
		Verwaltungsgemeinschaften im Lkr Regensburg		
	332	Kallmünz	5 515	2 708
	333	Laaber	8 583	4 328
	334	Pielenhofen-Wolfsegg	2 658	1 353
	335	Donaustauf	7 098	3 589
	336	Wörth a.d.Donau	6 333	3 191
	337	Alteglofsheim	4 709	2 404
	338	Sünching	5 945	2 951
376		Lkr Schwandorf		
376112	341	Altendorf	966	499
376116		Bodenwöhr	4 019	1 988
376117		Bruck i.d.OPf., M	4 416	2 139
376119		Burglengenfeld, St	11 929	5 769
376122	345	Dieterskirchen	1 064	540
376125		Fensterbach	2 406	1 217
376131	339	Gleiritsch	691	344
376133	341	Guteneck	881	445
376141		Maxhütte-Haidhof, St	10 458	5 211
376144	341	Nabburg, St	6 148	3 019
376146	345	Neukirchen-Balbini, M	1 194	616
376147		Neunburg vorm Wald, St	8 330	4 199
376148	339	Niedermurach	1 334	663
376149		Nittenau, St	8 563	4 291
376151		Oberviechtach, St	5 126	2 503
376153	343	Pfreimd, St	5 549	2 812
376159		Schmidgaden	2 861	1 463
376160	344	Schönsee, St	2 736	1 373
376161		Schwandorf, GKSt	28 035	13 811
376162	342	Schwarzach b.Nabburg	1 528	773
376163	342	Schwarzenfeld, M	6 399	3 126
376164	345	Schwarzhofen, M	1 545	796
376167	344	Stadlern	648	320
376168	346	Steinberg	1 765	869
376169	342	Stulln	1 647	797
376170		Teublitz, St	7 567	3 728
376171	339	Teunz	2 023	982
376172	345	Thanstein	1 011	507
376173	343	Trausnitz	1 025	507

2. Einwohnerzahlen der Kreise und Gemeinden Bayerns am 31. Dezember 2002 in regionaler Gliederung

Kreis- u.Gde- Schl.	VGem Schl	Gebiet	Einwohner	
			insge- samt	darunter männlich
376175	346	Wackersdorf	4 929	2 478
376176	344	Weiding	632	351
376150		Wernberg-Köblitz, M	5 829	2 927
376178	339	Winklarn, M	1 497	737
		Zusammen	144 751	71 800
		Zahl der Gemeinden: 33		
		Verwaltungsgemeinschaften im Lkr Schwandorf		
	339	Oberviechtach	5 545	2 726
	341	Nabburg	7 995	3 963
	342	Schwarzenfeld	9 574	4 696
	343	Pfreimd	6 574	3 319
	344	Schönsee	4 016	2 044
	345	Neunburg vorm Wald	4 814	2 459
	346	Wackersdorf	6 694	3 347
377		Lkr Tirschenreuth		
377112		Bärnau, St	3 560	1 741
377113	349	Brand	1 220	578
377115	349	Ebnath	1 439	702
377116		Erbendorf, St	5 417	2 664
377117	351	Falkenberg, M	973	506
377118		Friedenfels	1 390	713
377119		Fuchsmühl, M	1 866	937
377127		Immenreuth	1 903	946
377128	348	Kastl	1 377	707
377129	348	Kemnath, St	5 340	2 606
377131		Konnersreuth, M	1 986	1 033
377132	350	Krummennaab	1 718	861
377133		Kulmain	2 394	1 194
377137	347	Leonberg	1 077	552
377139		Mähring, M	2 008	1 026
377141	347	Mitterteich, St	7 422	3 620
377142		Neualbenreuth, M	1 568	776
377143	349	Neusorg	2 071	1 024
377145	347	Pechbrunn	1 477	713
377146		Plößberg, M	3 563	1 794
377148	349	Pullenreuth	1 926	979
377149	350	Reuth b.Erbendorf	1 241	638
377154		Tirschenreuth, St	9 495	4 556
377157		Waldershof, St	4 707	2 320
377158		Waldsassen, St	7 675	3 700
377159	351	Wiesau, M	4 546	2 180
		Zusammen	79 359	39 066
		Zahl der Gemeinden: 26		
		Verwaltungsgemeinschaften im Lkr Tirschenreuth		
	347	Mitterteich	9 976	4 885
	348	Kemnath	6 717	3 313
	349	Neusorg	6 656	3 283
	350	Krummennaab	2 959	1 499
	351	Wiesau	5 519	2 686

2. Einwohnerzahlen der Kreise und Gemeinden Bayerns am 31. Dezember 2002 in regionaler Gliederung

Kreis- u.Gde- Schl.	VGem Schl	Gebiet	Einwohner	
			insge- samt	darunter männlich
4		Reg.Bez. Oberfranken		
		Kreisfreie Städte		
461		Bamberg	69 726	32 427
462		Bayreuth	74 558	35 793
463		Coburg	42 629	20 147
464		Hof	50 150	23 738
		Zusammen	237 063	112 105
471		Lkr Bamberg		
471111		Altendorf	2 056	1 012
471115	401	Baunach, St	3 912	1 980
471117		Bischberg	5 864	2 897
471119		Breitengüßbach	4 589	2 259
471120	408	Burgebrach, M	6 300	3 194
471122	407	Burgwindheim, M	1 453	731
471123		Buttenheim, M	3 208	1 646
471128	407	Ebrach, M	1 940	1 079
471131		Frensdorf	4 753	2 383
471133	401	Gerach	1 000	505
471137		Gundelsheim	3 254	1 600
471140		Hallstadt, St	8 514	4 170
471142		Heiligenstadt i.OFr., M	3 702	1 821
471145		Hirschaid, M	11 292	5 538
471150		Kemmern	2 608	1 279
471151	403	Königsfeld	1 388	718
471152	401	Lauter	1 127	552
471154	445	Lisberg	1 785	857
471155		Litzendorf	6 047	3 040
471159		Memmelsdorf	8 950	4 445
471165		Oberhaid	4 759	2 361
471169		Pettstadt	1 896	963
471172		Pommersfelden	2 808	1 410
471173	445	Priesendorf	1 459	734
471174		Rattelsdorf, M	4 651	2 321
471175	401	Reckendorf	1 887	942
471185		Scheßlitz, St	7 180	3 588
471220		Schlüsselfeld, St	5 810	2 887
471186	408	Schönbrunn i.Steigerwald	1 940	966
471189	403	Stadelhofen	1 248	643
471191	406	Stegaurach	6 605	3 262
471195		Strullendorf	7 885	3 931
471207		Viereth-Trunstadt	3 682	1 825
471208	406	Walsdorf	2 590	1 256
471209	403	Wattendorf	714	344
471214		Zapfendorf, M	5 021	2 484
		Zusammen	143 877	71 623
		Zahl der Gemeinden: 36		
		Verwaltungsgemeinschaften im Lkr Bamberg		
	401	Baunach	7 926	3 979

2. Einwohnerzahlen der Kreise und Gemeinden Bayerns am 31. Dezember 2002 in regionaler Gliederung

Kreis- u. Gde- Schl.	VGem Schl	Gebiet	Einwohner	
			insge- samt	darunter männlich
	403	Steinfeld	3 350	1 705
	406	Stegaurach	9 195	4 518
	407	Ebrach	3 393	1 810
	408	Burgebrach	8 240	4 160
	445	Lisberg	3 244	1 591
472		Lkr Bayreuth		
472111		Ahorntal	2 262	1 129
472115	412	Aufseß	1 384	711
472116		Bad Berneck i. Fichtelgebirge, St	4 772	2 304
472118	417	Betzenstein, St	2 543	1 249
472119		Bindlach	7 143	3 392
472121		Bischofsgrün	2 108	1 017
472127	416	Creußen, St	4 821	2 368
472131		Eckersdorf	5 079	2 449
472133	415	Emtmannsberg	1 116	554
472138		Fichtelberg	2 121	996
472139		Gefrees, St	4 844	2 434
472140	414	Gesees	1 142	566
472141	413	Glashütten	1 482	733
472143		Goldkronach, St	3 733	1 838
472146	416	Haag	955	482
472150		Heinersreuth	3 781	1 821
472154	412	Hollfeld, St	5 259	2 548
472155	414	Hummeltal	2 499	1 214
472156	415	Kirchenpingarten	1 367	702
472164		Mehlmeisel	1 415	699
472166	414	Mistelbach	1 631	792
472167	413	Mistelgau	3 806	1 936
472175		Pegnitz, St	14 330	6 938
472176	412	Plankenfels	888	443
472177	417	Plech, M	1 318	656
472179		Pottenstein, St	5 425	2 716
472180	416	Prebitz	1 132	578
472184	416	Schnabelwaid, M	1 022	495
472188	415	Seybothenreuth	1 343	708
472190		Speichersdorf	6 196	3 078
472197		Waischenfeld, St	3 222	1 631
472198		Warmensteinach	2 485	1 213
472199	415	Weidenberg, M	6 678	3 309
		Zusammen	109 302	53 699
		Zahl der Gemeinden: 33		
		Verwaltungsgemeinschaften im Lkr Bayreuth		
	412	Hollfeld	7 531	3 702
	413	Mistelgau	5 288	2 669
	414	Mistelbach	5 272	2 572
	415	Weidenberg	10 504	5 273
	416	Creußen	7 930	3 923
	417	Betzenstein	3 861	1 905
473		Lkr Coburg		

2. Einwohnerzahlen der Kreise und Gemeinden Bayerns am 31. Dezember 2002 in regionaler Gliederung

Kreis- u.Gde- Schl.	VGem Schl	Gebiet	Einwohner	
			insge- samt	darunter männlich
473112		Ahorn	4 554	2 219
473158		Bad Rodach, St	6 580	3 202
473120		Dörfles-Esbach	3 925	1 907
473121		Ebersdorf b.Coburg	6 411	3 161
473132		Großheirath	2 574	1 276
473134	418	Grub a.Forst	3 137	1 590
473138		Itzgrund	2 288	1 126
473141		Lautertal	4 114	2 031
473144		Meeder	4 071	2 001
473151		Neustadt b.Coburg, GKSt	16 670	8 148
473153	418	Niederfüllbach	1 725	825
473159		Rödental, St	13 941	6 755
473165		Seßlach, St	4 096	2 077
473166		Sonnefeld	5 333	2 600
473170		Untersiema	4 317	2 146
473174		Weidhausen b.Coburg	3 422	1 686
473175		Weitramsdorf	5 047	2 503
		Zusammen	92 205	45 253
		Zahl der Gemeinden: 17		
		Verwaltungsgemeinschaften im Lkr Coburg		
	418	Grub a.Forst	4 862	2 415
474		Lkr Forchheim		
474119	426	Dormitz	1 944	965
474121	420	Ebermannstadt, St	6 820	3 398
474122	425	Effeltrich	2 668	1 365
474123		Eggolsheim, M	6 223	3 082
474124		Egloffstein, M	2 091	1 045
474126		Forchheim, GKSt	30 749	14 838
474129		Gößweinstein, M	4 204	2 074
474132	427	Gräfenberg, St	4 146	2 037
474133		Hallerndorf	3 886	1 996
474134		Hausen	3 631	1 835
474135		Heroldsbach	4 978	2 466
474137	426	Hetzles	1 274	629
474138	427	Hiltpoltstein, M	1 599	825
474140		Igensdorf, M	4 680	2 338
474143	423	Kirchehrenbach	2 363	1 177
474144	426	Kleinsendelbach	1 550	758
474145	422	Kunreuth	1 387	681
474146		Langensendelbach	2 829	1 407
474147	423	Leutenbach	1 759	900
474154		Neunkirchen a.Brand, M	7 748	3 832
474156		Obertrubach	2 236	1 153
474158	422	Pinzberg	1 950	968
474160	425	Poxdorf	1 530	730
474161		Pretzfeld, M	2 419	1 214
474168	420	Unterleinleiter	1 262	636
474171	423	Weilersbach	1 999	979
474173	427	Weißenohe	1 158	585
474175	422	Wiesenthau	1 677	830

2. Einwohnerzahlen der Kreise und Gemeinden Bayerns am 31. Dezember 2002 in regionaler Gliederung

Kreis- u.Gde- Schl.	VGem Schl	Gebiet	Einwohner	
			insge- samt	darunter männlich
474176		Wiesenttal, M	2 571	1 296
		Zusammen	113 331	56 039
		Zahl der Gemeinden: 29		
		Verwaltungsgemeinschaften im Lkr Forchheim		
	420	Ebermannstadt	8 082	4 034
	422	Gosberg	5 014	2 479
	423	Kirchehrenbach	6 121	3 056
	425	Effeltrich	4 198	2 095
	426	Dormitz	4 768	2 352
	427	Gräfenberg	6 903	3 447
475		Lkr Hof		
475112		Bad Steben, M	3 656	1 690
475113		Berg	2 666	1 328
475120		Döhlau	4 123	2 013
475123	430	Feilitzsch	2 930	1 469
475127	430	Gattendorf	1 193	587
475128		Geroldsgrün	3 225	1 577
475136		Helmbrechts, St	9 671	4 656
475137	428	Issigau	1 221	599
475141		Köditz	2 769	1 368
475142		Konradsreuth	3 625	1 822
475145	431	Leupoldsgrün	1 398	676
475146	428	Lichtenberg, St	1 154	552
475154		Münchberg, St	11 716	5 596
475156		Naila, St	8 467	3 984
475158		Oberkotzau, M	5 852	2 866
475161		Regnitzlosau	2 692	1 320
475162		Rehau, St	10 304	4 966
475165	431	Schauenstein, St	2 244	1 101
475168		Schwarzenbach a.d.Saale, St	8 044	3 839
475169		Schwarzenbach a.Wald, St	5 439	2 648
475171		Selbitz, St	4 841	2 241
475174	432	Sparneck, M	1 820	887
475175		Stammbach, M	2 665	1 300
475181	430	Töpen	1 226	598
475182	430	Trogen	1 596	771
475184	432	Weißdorf	1 360	675
475189		Zell, M	2 301	1 111
		Zusammen	108 198	52 240
		Zahl der Gemeinden: 27		
		Verwaltungsgemeinschaften im Lkr Hof		
	428	Lichtenberg	2 375	1 151
	430	Feilitzsch	6 945	3 425
	431	Schauenstein	3 642	1 777
	432	Sparneck	3 180	1 562
476		Lkr Kronach		
476145		Kronach, St	18 331	8 862
476146		Küps, M	8 268	4 110

2. Einwohnerzahlen der Kreise und Gemeinden Bayerns am 31. Dezember 2002 in regionaler Gliederung

Kreis- u.Gde- Schl.	VGem Schl	Gebiet	Einwohner	
			insge- samt	darunter männlich
476152		Ludwigsstadt, St	3 871	1 895
476183		Marktrodach, M	4 125	2 060
476154	434	Mitwitz, M	3 088	1 516
476159		Nordhalben, M	2 160	1 052
476164		Pressig, M	4 350	2 114
476166	433	Reichenbach	836	396
476171	434	Schneckenlohe	1 194	579
476175		Steinbach a.Wald	3 558	1 738
476177		Steinwiesen, M	3 930	1 981
476178		Stockheim	5 326	2 617
476179		Tettau, M	2 554	1 267
476180	433	Teuschnitz, St	2 322	1 146
476182	433	Tschirn	615	291
476184		Wallenfels, St	3 184	1 543
476185		Weißbrunn	3 195	1 610
476189		Wilhelmsthal	4 131	2 024
		Zusammen	75 038	36 801
		Zahl der Gemeinden: 18		
		Verwaltungsgemeinschaften im Lkr Kronach		
	433	Teuschnitz	3 773	1 833
	434	Mitwitz	4 282	2 095
477		Lkr Kulmbach		
477117	436	Grafengehaig, M	1 075	536
477118	437	Guttenberg	583	289
477119	439	Harsdorf	1 082	522
477121		Himmelkron	3 499	1 625
477124	438	Kasendorf, M	2 566	1 253
477127	439	Ködnitz	1 724	833
477128		Kulmbach, GKSt	27 914	13 240
477129	437	Kupferberg, St	1 119	568
477135	437	Ludwigschorgast, M	1 033	504
477136		Mainleus, M	6 852	3 431
477138	436	Marktleugast, M	3 678	1 818
477139		Marktschorgast, M	1 692	842
477142		Neudrossenfeld	3 925	1 948
477143		Neuenmarkt	3 208	1 549
477148		Presseck, M	2 246	1 075
477151	435	Rugendorf	1 065	523
477156	435	Stadtsteinach, St	3 527	1 699
477157		Thurnau, M	4 510	2 207
477158	439	Trebgast	1 716	858
477159	437	Untersteinach	2 007	985
477163		Wirsberg, M	2 060	973
477164	438	Wonsees, M	1 185	609
		Zusammen	78 266	37 887
		Zahl der Gemeinden: 22		
		Verwaltungsgemeinschaften im Lkr Kulmbach		
	435	Stadtsteinach	4 592	2 222
	436	Marktleugast	4 753	2 354

2. Einwohnerzahlen der Kreise und Gemeinden Bayerns am 31. Dezember 2002 in regionaler Gliederung

Kreis- u.Gde- Schl.	VGem Schl	Gebiet	Einwohner	
			insge- samt	darunter männlich
	437	Untersteinach	4 742	2 346
	438	Kasendorf	3 751	1 862
	439	Trebgast	4 522	2 213
478		Lkr Lichtenfels		
478111		Altenkunstadt	5 669	2 794
478165		Bad Staffelstein, St	10 629	5 170
478116		Burgkunstadt, St	7 029	3 294
478120		Ebensfeld, M	5 723	2 884
478127	446	Hochstadt a.Main	1 744	855
478139		Lichtenfels, St	21 640	10 486
478143	441	Marktgraitz, M	1 398	672
478144	446	Marktzeuln, M	1 769	907
478145		Michelau i.OFr.	6 999	3 480
478155	441	Redwitz a.d.Rodach	3 461	1 650
478176		Weismain, St	4 923	2 500
		Zusammen	70 984	34 692
		Zahl der Gemeinden: 11		
		Verwaltungsgemeinschaften im Lkr Lichtenfels		
	441	Redwitz a.d.Rodach	4 859	2 322
	446	Hochstadt-Marktzeuln	3 513	1 762
479		Lkr Wunsiedel i.Fichtelgebirge		
479112		Arzberg, St	6 359	3 062
479111	444	Bad Alexandersbad	1 296	570
479126	442	Höchstädt i.Fichtelgebirge	1 211	582
479127	443	Hohenberg a.d.Eger, St	1 541	742
479129		Kirchenlamitz, St	4 020	1 964
479135		Marktleuthen, St	3 782	1 861
479136		Marktrechwitz, GKSt	18 528	8 674
479138	444	Nagel	2 000	982
479145		Röslau	2 540	1 222
479147	443	Schirnding, M	1 509	734
479150		Schönwald, St	3 809	1 793
479152		Selb, GKSt	17 627	8 333
479158	442	Thiersheim, M	2 159	1 075
479159	442	Thierstein, M	1 337	649
479161	444	Tröstau	2 686	1 327
479166		Weißensstadt, St	3 601	1 744
479169		Wunsiedel, St	10 386	5 017
		Zusammen	84 391	40 331
		Zahl der Gemeinden: 17		
		Verwaltungsgemeinschaften im Lkr Wunsiedel i.Fichtelgebirge		
	442	Thiersheim	4 707	2 306
	443	Schirnding	3 050	1 476
	444	Tröstau	5 982	2 879

5 Reg.Bez. Mittelfranken

Kreisfreie Städte

2. Einwohnerzahlen der Kreise und Gemeinden Bayerns am 31. Dezember 2002 in regionaler Gliederung

Kreis- u.Gde- Schl.	VGem Schl	Gebiet	Einwohner	
			insge- samt	darunter männlich
561		Ansbach	40 537	19 208
562		Erlangen	102 198	49 707
563		Fürth	111 784	54 010
564		Nürnberg	493 397	237 593
565		Schwabach	38 633	18 640
		Zusammen	786 549	379 158
571		Lkr Ansbach		
571111	501	Adelshofen	980	483
571113		Arberg, M	2 304	1 146
571114		Aurach	2 941	1 464
571115		Bechhofen, M	6 391	3 221
571122	504	Bruckberg	1 424	768
571125	502	Buch a.Wald	967	499
571127		Burgoberbach	3 282	1 645
571128	507	Burk	1 189	582
571130		Colmberg, M	2 140	1 060
571132	507	Dentlein a.Forst, M	2 500	1 250
571134	502	Diebach	1 167	598
571135		Dietenhofen, M	5 617	2 827
571136		Dinkelsbühl, GKSt	11 605	5 576
571137	502	Dombühl, M	1 705	866
571139		Dürrwangen, M	2 649	1 339
571141	509	Ehingen	2 078	1 024
571145		Feuchtwangen, St	12 155	5 974
571146		Flachlanden, M	2 507	1 250
571152	501	Gepsattel	1 816	920
571154	509	Gerolfingen	1 036	494
571155	501	Geslau	1 408	697
571165		Heilsbronn, St	9 407	4 577
571166		Herrieden, St	7 566	3 796
571169	501	Insingen	1 148	580
571170		Langfurth	2 167	1 065
571171		Lehrberg, M	3 100	1 518
571174		Leutershausen, St	5 639	2 773
571175		Lichtenau, M	3 820	1 874
571177		Merkendorf, St	2 749	1 383
571178	538	Mitteleschenbach	1 575	779
571179	508	Mönchsroth	1 641	802
571180		Neuendettelsau	7 663	3 411
571181	501	Neusitz	1 972	968
571183		Oberdachstetten	1 752	849
571188	501	Ohrenbach	653	331
571189	506	Ornbau, St	1 696	833
571190		Petersaurach	5 022	2 495
571192	509	Röckingen	755	371
571193		Rothenburg ob der Tauber, GKSt	11 527	5 457
571194	504	Rügland	1 189	596
571196		Sachsen b.Ansbach	3 299	1 650
571198	502	Schillingsfürst, St	2 833	1 374
571199		Schnelldorf	3 598	1 823

2. Einwohnerzahlen der Kreise und Gemeinden Bayerns am 31. Dezember 2002 in regionaler Gliederung

Kreis- u.Gde- Schl.	VGem Schl	Gebiet	Einwohner	
			insge- samt	darunter männlich
571200		Schopfloch, M	2 906	1 438
571205	501	Steinsfeld	1 282	626
571208	509	Unterschwaningen	918	463
571214		Wassertrüdingen, St	6 250	3 069
571216	506	Weidenbach, M	2 171	1 153
571217	504	Weihenzell	2 807	1 429
571218	508	Weiltingen, M	1 377	693
571222	502	Wettringen	970	501
571223	507	Wieseth	1 427	724
571224	508	Wilburgstetten	2 145	1 073
571225	501	Windelsbach	1 057	539
571226		Windsbach, St	6 207	3 191
571227	509	Wittelshofen	1 298	654
571228	502	Wörnitz	1 611	812
571229	538	Wolframs-Eschenbach, St	2 909	1 451
		Zusammen	183 967	90 804
		Zahl der Gemeinden: 58		
		Verwaltungsgemeinschaften im Lkr Ansbach		
	501	Rothenburg/Tauber	10 316	5 144
	502	Schillingsfürst	9 253	4 650
	504	Weihenzell	5 420	2 793
	506	Triesdorf	3 867	1 986
	507	Dentlein a.Forst	5 116	2 556
	508	Wilburgstetten	5 163	2 568
	509	Hesselberg	6 085	3 006
	538	Wolframs-Eschenbach	4 484	2 230
572		Lkr Erlangen-Höchstadt		
572111		Adelsdorf	7 108	3 594
572114	512	Aurachtal	2 880	1 431
572115		Baiersdorf, St	7 008	3 458
572119		Bubenreuth	4 575	2 223
572120	514	Buckenhof	3 347	1 635
572121		Eckental, M	14 275	7 031
572126	510	Gremsdorf	1 503	921
572127	539	Großenseebach	2 384	1 181
572130		Hemhofen	5 335	2 603
572131		Heroldsberg, M	7 290	3 513
572132		Herzogenaurach, St	23 141	11 498
572133	539	Heßdorf	3 466	1 770
572135		Höchstadt a.d.Aisch, St	13 384	6 575
572137		Kalchreuth	3 027	1 469
572139	510	Lonnerstadt, M	1 952	978
572141	514	Marloffstein	1 610	815
572142		Möhrendorf	4 206	2 111
572143	510	Mühlhausen, M	1 665	845
572147	512	Oberreichenbach	1 206	613
572149		Röttenbach	4 648	2 317
572154	514	Spardorf	1 909	947
572158	514	Uttenreuth	4 637	2 295
572159	510	Vestenbergsreuth, M	1 599	803

2. Einwohnerzahlen der Kreise und Gemeinden Bayerns am 31. Dezember 2002 in regionaler Gliederung

Kreis- u.Gde- Schl.	VGem Schl	Gebiet	Einwohner	
			insge- samt	darunter männlich
572160	510	Wachenroth, M	2 159	1 116
572164		Weisendorf, M	6 141	3 057
		Zusammen	130 455	64 799
		Zahl der Gemeinden: 25		
		Verwaltungsgemeinschaften im Lkr Erlangen-Höchstadt		
	510	Höchstadt a.d.Aisch	8 878	4 663
	512	Aurachtal	4 086	2 044
	514	Uttenreuth	11 503	5 692
	539	Heßdorf	5 850	2 951
573		Lkr Fürth		
573111		Ammerndorf, M	2 130	1 021
573114		Cadolzburg, M	10 047	4 914
573115		Großhabersdorf	4 171	2 069
573120		Langenzenn, St	10 675	5 200
573122		Oberasbach, St	17 074	8 189
573123	540	Obermichelbach	2 936	1 458
573124		Puschendorf	2 189	1 031
573125		Roßtal, M	9 970	4 899
573126	517	Seukendorf	3 158	1 560
573127		Stein, St	13 928	6 590
573129	540	Tuchenbach	1 177	592
573130	517	Veitsbronn	6 262	3 055
573133		Wilhermsdorf, M	5 016	2 528
573134		Zirndorf, St	25 107	12 627
		Zusammen	113 840	55 733
		Zahl der Gemeinden: 14		
		Verwaltungsgemeinschaften im Lkr Fürth		
	517	Veitsbronn	9 420	4 615
	540	Obermichelbach-Tuchen.	4 113	2 050
575		Lkr Neustadt a.d.Aisch-Bad Windsheim		
575112		Bad Windsheim, St	12 046	5 833
575113	521	Baudenbach, M	1 197	586
575115	524	Burgbernheim, St	3 061	1 510
575116		Burghaslach, M	2 490	1 254
575117	522	Dachsbach, M	1 707	857
575118	521	Diespeck	3 597	1 795
575119		Dietersheim	2 126	1 068
575121	520	Emskirchen, M	6 090	3 017
575122	519	Ergersheim	1 183	621
575124	524	Gallmersgarten	809	406
575125	522	Gerhardshofen	2 464	1 253
575127	519	Gollhofen	834	437
575128	521	Gutenstetten	1 391	700
575129	520	Hagenbüchach	1 229	620
575130	519	Hemmersheim	689	346
575133	524	Illesheim	901	451
575134	519	Ippesheim, M	1 135	583
575135		Ipsheim, M	2 180	1 099

2. Einwohnerzahlen der Kreise und Gemeinden Bayerns am 31. Dezember 2002 in regionaler Gliederung

Kreis- u.Gde- Schl.	VGem Schl	Gebiet	Einwohner	
			insge- samt	darunter männlich
575138	518	Langenfeld	1 048	535
575143	524	Marktbergel, M	1 673	868
575144	518	Markt Bibart, M	2 005	1 000
575145		Markt Erlbach, M	5 681	2 828
575146	519	Markt Nordheim, M	1 134	571
575147	518	Markt Taschendorf, M	1 095	576
575150	521	Münchsteinach	1 483	748
575152	525	Neuhof a.d.Zenn, M	2 039	1 027
575153		Neustadt a.d.Aisch, St	12 425	5 977
575155	519	Oberickelsheim	729	369
575156		Obernzenn, M	2 728	1 349
575157	518	Oberscheinfeld, M	1 313	662
575161	518	Scheinfeld, St	4 797	2 362
575163	519	Simmershofen	998	513
575165	518	Sugenheim, M	2 423	1 232
575166	525	Trautskirchen	1 356	669
575167	522	Uehlfeld, M	2 884	1 465
575168	519	Uffenheim, St	6 337	3 043
575179	519	Weigenheim	1 019	531
575181	520	Wilhelmsdorf	1 322	657
		Zusammen	99 618	49 418
		Zahl der Gemeinden: 38		
		Verwaltungsgemeinschaften im Lkr Neustadt a.d.Aisch-Bad Windsheim		
	518	Scheinfeld	12 681	6 367
	519	Uffenheim	14 058	7 014
	520	Emskirchen	8 641	4 294
	521	Diespeck	7 668	3 829
	522	Uehlfeld	7 055	3 575
	524	Burgbernheim	6 444	3 235
	525	Neuhof a.d.Zenn	3 395	1 696
574		Lkr Nürnberger Land		
574111	528	Alfeld	1 194	597
574112		Altdorf b.Nürnberg, St	15 252	7 478
574117		Burgthann	11 503	5 627
574120	529	Engelthal	1 115	550
574123		Feucht, M	13 633	6 919
574128	528	Happurg	3 808	1 881
574129	527	Hartenstein	1 476	752
574131	529	Henfenfeld	1 857	916
574132		Hersbruck, St	12 437	6 075
574135		Kirchensittenbach	2 196	1 074
574138		Lauf a.d.Pegnitz, St	26 009	12 497
574139		Leinburg	6 377	3 148
574140		Neuhaus a.d.Pegnitz, M	2 968	1 501
574141		Neunkirchen a.Sand	4 729	2 315
574145	529	Offenhausen	1 626	813
574146		Ottensoos	2 029	1 021
574147		Pommelsbrunn	5 397	2 649
574150		Reichenschwand	2 295	1 130
574152		Röthenbach a.d.Pegnitz, St	12 182	5 788

2. Einwohnerzahlen der Kreise und Gemeinden Bayerns am 31. Dezember 2002 in regionaler Gliederung

Kreis- u.Gde- Schl.	VGem Schl	Gebiet	Einwohner	
			insge- samt	darunter männlich
574154		Rückersdorf	4 441	2 124
574155		Schnaittach, M	8 219	4 051
574156		Schwaig b.Nürnberg	8 483	4 045
574157		Schwarzenbruck	8 691	4 271
574158		Simmelsdorf	3 306	1 682
574160	527	Velden, St	1 847	900
574161	527	Vorra	1 855	874
574164		Winkelhaid	3 886	1 873
		Zusammen	168 811	82 551
		Zahl der Gemeinden: 27		
		Verwaltungsgemeinschaften im Lkr Nürnberger Land		
	527	Velden	5 178	2 526
	528	Happurg	5 002	2 478
	529	Henfenfeld	4 598	2 279
576		Lkr Roth		
576111		Abenberg, St	5 594	2 711
576113		Allersberg, M	8 061	3 989
576117		Büchenbach	5 276	2 638
576121		Georgensgmünd	6 519	3 171
576122		Greding, St	7 279	3 654
576126		Heideck, St	4 956	2 500
576127		Hilpoltstein, St	12 831	6 461
576128		Kammerstein	2 707	1 343
576137		Rednitzhembach	6 841	3 351
576141		Röttenbach	2 878	1 442
576142		Rohr	3 249	1 640
576143		Roth, St	24 967	12 266
576132		Schwanstetten, M	7 487	3 612
576147		Spalt, St	5 161	2 556
576148		Thalmässing, M	5 361	2 683
576151		Wendelstein, M	16 113	7 887
		Zusammen	125 280	61 904
		Zahl der Gemeinden: 16		
577		Lkr Weißenburg-Gunzenhausen		
577111	532	Absberg, M	1 330	613
577113	533	Alesheim	1 011	500
577115	535	Bergen	1 128	557
577120	535	Burgsalach	1 187	608
577122	533	Dittenheim	1 770	912
577125	534	Ellingen, St	3 674	1 824
577127	534	Ettenstatt	875	442
577133	536	Gnotzheim, M	882	442
577136		Gunzenhausen, St	16 545	7 863
577138	532	Haundorf	2 610	1 339
577140	536	Heidenheim, M	2 656	1 365
577141	534	Höttingen	1 257	612
577148		Langenaltheim	2 472	1 254
577149	533	Markt Berolzheim, M	1 360	653

2. Einwohnerzahlen der Kreise und Gemeinden Bayerns am 31. Dezember 2002 in regionaler Gliederung

Kreis- u.Gde- Schl.	VGem Schl	Gebiet	Einwohner	
			insge- samt	darunter männlich
577150	533	Meinheim	900	451
577114		Muhr a.See	2 167	1 044
577151	535	Nennslingen, M	1 437	748
577158		Pappenheim, St	4 483	2 212
577159	532	Pfolfeld	1 579	793
577161		Pleinfeld, M	7 477	3 680
577162		Polsingen	2 008	1 119
577163	535	Raitenbuch	1 176	618
577168		Solnhofen	1 909	950
577172	532	Theilenhofen	1 192	597
577173		Treuchtlingen, St	13 264	6 489
577177		Weißenburg i.Bay., GKSt	17 787	8 517
577179	536	Westheim	1 213	606
		Zusammen	95 349	46 808
		Zahl der Gemeinden: 27		
		Verwaltungsgemeinschaften im Lkr Weißenburg-Gunzenhausen		
	532	Gunzenhausen	6 711	3 342
	533	Altmühltal	5 041	2 516
	534	Ellingen	5 806	2 878
	535	Nennslingen	4 928	2 531
	536	Hahnenkamm	4 751	2 413
6		Reg.Bez. Unterfranken		
		Kreisfreie Städte		
661		Aschaffenburg	68 682	32 965
662		Schweinfurt	54 670	26 018
663		Würzburg	131 582	60 760
		Zusammen	254 934	119 743
671		Lkr Aschaffenburg		
671111		Alzenau i.UFr., St	19 032	9 578
671112		Bessenbach	5 849	2 900
671113	604	Blankenbach	1 633	830
671160	603	Damm bach	1 937	984
671119		Geiselbach	2 123	1 045
671120		Glattbach	3 520	1 733
671121		Goldbach, M	10 066	4 880
671122		Großostheim, M	16 283	8 113
671124		Haibach	8 403	4 062
671126	602	Heigenbrücken	2 425	1 208
671127	603	Heimbuchenthal	2 229	1 100
671128	602	Heinrichsthal	946	457
671130		Hösbach, M	13 283	6 593
671133		Johannesberg	3 830	1 887
671134		Kahl a.Main	7 167	3 535
671114		Karlstein a.Main	8 176	3 996
671135	604	Kleinkahl	1 894	941
671136		Kleinostheim	8 155	4 012
671138	604	Krombach	2 174	1 097
671139		Laufach	5 294	2 674

2. Einwohnerzahlen der Kreise und Gemeinden Bayerns am 31. Dezember 2002 in regionaler Gliederung

Kreis- u.Gde- Schl.	VGem Schl	Gebiet	Einwohner	
			insge- samt	darunter männlich
671140		Mainaschaff	8 415	4 159
671141	603	Mespelbrunn	2 342	1 174
671143		Mömbris, M	12 340	6 133
671148		Rothenbuch	1 895	955
671150		Sailauf	3 751	1 848
671152	604	Schöllkrippen, M	3 784	1 830
671153	604	Sommerkahl	1 202	580
671155		Stockstadt a.Main	7 452	3 733
671156		Waldaschaff	4 077	2 000
671157		Weibersbrunn	2 114	1 050
671159	604	Westerngrund	1 957	1 000
671162	604	Wiesen	1 115	544
		Zusammen	174 863	86 631
		Zahl der Gemeinden: 32		
		Verwaltungsgemeinschaften im Lkr Aschaffenburg		
	602	Heigenbrücken	3 371	1 665
	603	Mespelbrunn	6 508	3 258
	604	Schöllkrippen	13 759	6 822
672		Lkr Bad Kissingen		
672111	608	Aura a.d.Saale	872	427
672112		Bad Bocklet, M	4 640	2 293
672113		Bad Brückenau, St	7 448	3 493
672114		Bad Kissingen, GKSt	21 565	9 709
672117		Burkardroth, M	7 905	3 943
672121	607	Elfershausen, M	3 045	1 509
672122	608	Euerdorf, M	1 699	844
672124	607	Fuchsstadt	1 847	937
672126	606	Geroda, M	984	488
672127		Hammelburg, St	11 910	5 914
672131	609	Maßbach, M	4 912	2 490
672134		Motten	1 943	961
672135		Münnerstadt, St	8 198	4 182
672136		Nüdlingen	4 235	2 123
672138	606	Oberleichtersbach	2 099	1 029
672139		Oberthulba, M	5 179	2 534
672140		Oerlenbach	5 275	2 568
672142	608	Ramsthal	1 196	588
672143	609	Rannungen	1 245	624
672145	606	Riedenberg	1 135	591
672149	606	Schondra, M	1 793	913
672155	608	Sulzthal, M	944	461
672157	609	Thundorf i.UFr.	1 190	580
672161		Wartmannsroth	2 319	1 163
672163		Wildflecken, M	3 513	1 704
672166		Zeitlofs, M	2 291	1 147
		Zusammen	109 382	53 215
		Zahl der Gemeinden: 26		
		Verwaltungsgemeinschaften im Lkr Bad Kissingen		
	606	Bad Brückenau	6 011	3 021

2. Einwohnerzahlen der Kreise und Gemeinden Bayerns am 31. Dezember 2002 in regionaler Gliederung

Kreis- u.Gde- Schl.	VGem Schl	Gebiet	Einwohner	
			insge- samt	darunter männlich
	607	Elfershausen	4 892	2 446
	608	Euerdorf	4 711	2 320
	609	Maßbach	7 347	3 694
674		Lkr Haßberge		
674111	612	Aidhausen	1 932	998
674118	610	Breitbrunn	1 068	549
674120	612	Bundorf	980	502
674121	612	Burgpreppach, M	1 531	768
674129	610	Ebelsbach	4 039	1 999
674130	611	Ebern, St	7 504	3 728
674133		Eltmann, St	5 516	2 740
674223	612	Ermershausen	611	327
674139	613	Gädheim	1 296	643
674147		Haßfurt, St	13 420	6 573
674149	612	Hofheim i.UFr., St	5 236	2 584
674160	610	Kirchlauter	1 455	730
674163		Knetzgau	6 516	3 269
674164		Königsberg i.Bay., St	3 794	1 879
674171		Maroldsweisach, M	3 841	2 007
674159		Oberaurach	4 387	2 228
674184	611	Pfarrweisach	1 594	812
674187		Rauhenebrach	3 217	1 660
674190	611	Rentweinsdorf, M	1 587	789
674153	612	Riedbach	1 747	891
674195		Sand a.Main	3 165	1 586
674201	610	Stettfeld	1 264	639
674180	613	Theres	2 784	1 377
674210		Untermerzbach	1 845	889
674219	613	Wonfurt	1 947	981
674221		Zeil a.Main, St	6 025	2 966
		Zusammen	88 301	44 114
		Zahl der Gemeinden: 26		
		Verwaltungsgemeinschaften im Lkr Haßberge		
	610	Ebelsbach	7 826	3 917
	611	Ebern	10 685	5 329
	612	Hofheim i.UFr.	12 037	6 070
	613	Theres	6 027	3 001
675		Lkr Kitzingen		
675111	614	Abtswind, M	779	378
675112	617	Albertshofen	2 098	1 052
675113	617	Biebelried	1 187	602
675114	617	Buchbrunn	971	480
675116	614	Castell	802	405
675117		Dettelbach, St	6 811	3 350
675127		Geiselwind, M	2 398	1 203
675131	615	Großlangheim, M	1 560	777
675139	616	Iphofen, St	4 472	2 226
675141		Kitzingen, GKSt	21 469	10 116
675142	615	Kleinlangheim, M	1 655	838

2. Einwohnerzahlen der Kreise und Gemeinden Bayerns am 31. Dezember 2002 in regionaler Gliederung

Kreis- u.Gde- Schl.	VGem Schl	Gebiet	Einwohner	
			insge- samt	darunter männlich
675144		Mainbernheim, St	2 314	1 136
675146	617	Mainstockheim	1 808	911
675147	618	Marktbreit, St	3 743	1 929
675148	616	Markt Einersheim, M	1 210	595
675149	618	Marktsteft, St	1 708	859
675150	618	Martinsheim	1 030	508
675155	619	Nordheim a.Main	1 014	524
675156	618	Obernbreit, M	1 801	869
675158		Prichsenstadt, St	3 216	1 610
675161	616	Rödelsee	1 577	764
675162	614	Rüdenhausen, M	830	405
675165		Schwarzach a.Main, M	3 539	1 943
675166	618	Segnitz	854	419
675167	618	Seinsheim, M	1 110	573
675169	619	Sommerach	1 388	682
675170	617	Sulzfeld a.Main	1 283	629
675174	619	Volkach, St	9 419	4 690
675177	615	Wiesenbronn	963	483
675178	614	Wiesentheid, M	4 764	2 446
675179	616	Willanzheim, M	1 562	818
		Zusammen	89 335	44 220
		Zahl der Gemeinden: 31		
		Verwaltungsgemeinschaften im Lkr Kitzingen		
	614	Wiesentheid	7 175	3 634
	615	Großlangheim	4 178	2 098
	616	Iphofen	8 821	4 403
	617	Kitzingen	7 347	3 674
	618	Marktbreit	10 246	5 157
	619	Volkach	11 821	5 896
677		Lkr Main-Spessart		
677114		Arnstein, St	8 402	4 211
677116	622	Aura i.Sinngrund	1 085	524
677119	621	Birkenfeld	2 171	1 096
677120	621	Bischbrunn	1 925	947
677122	622	Burgsinn, M	2 685	1 381
677125	621	Erlenbach b.Marktheidenfeld	2 403	1 196
677126	621	Esselbach	2 052	967
677127		Eußenheim	3 379	1 688
677128	622	Fellen	971	482
677129		Frammersbach, M	4 867	2 423
677131		Gemünden a.Main, St	11 523	5 612
677132	623	Gössenheim	1 287	642
677133	623	Gräfendorf	1 487	745
677135	621	Hafenlohr	1 854	942
677137	620	Hasloch	1 400	696
677142	625	Himmelstadt	1 742	867
677146	621	Karbach, M	1 377	716
677148		Karlstadt, St	15 249	7 572
677149	623	Karsbach	1 822	885
677151	620	Kreuzwertheim, M	3 921	1 953

2. Einwohnerzahlen der Kreise und Gemeinden Bayerns am 31. Dezember 2002 in regionaler Gliederung

Kreis- u.Gde- Schl.	VGem Schl	Gebiet	Einwohner	
			insge- samt	darunter männlich
677155		Lohr a.Main, St	16 242	8 049
677157		Marktheidenfeld, St	10 968	5 349
677159	622	Mittelsinn	954	473
677164	624	Neuendorf	907	464
677165	656	Neuhütten	1 264	626
677166	624	Neustadt a.Main	1 362	633
677169	622	Obersinn, M	1 093	546
677170	656	Partenstein	2 868	1 415
677172	624	Rechtenbach	1 068	557
677175	625	Retzstadt	1 622	802
677177		Rieneck, St	2 111	1 043
677178	621	Roden	1 067	558
677181	621	Rothenfels, St	1 021	513
677182	620	Schollbrunn	910	461
677186	624	Steinfeld	2 286	1 152
677189	625	Thüngen, M	1 381	698
677154		Triefenstein, M	4 399	2 222
677193	621	Urspringen	1 338	673
677200	656	Wiesthal	1 451	714
677203	625	Zellingen, M	6 479	3 196
		Zusammen	132 393	65 689
		Zahl der Gemeinden: 40		
		Verwaltungsgemeinschaften im Lkr Main-Spessart		
	620	Kreuzwertheim	6 231	3 110
	621	Marktheidenfeld	15 208	7 608
	622	Burgsinn	6 788	3 406
	623	Gemünden a.Main	4 596	2 272
	624	Lohr a.Main	5 623	2 806
	625	Zellingen	11 224	5 563
	656	Partenstein	5 583	2 755
676		Lkr Miltenberg		
676111	632	Altenbuch	1 335	666
676112		Amorbach, St	4 220	2 012
676116	626	Bürgstadt, M	4 344	2 178
676117		Collenberg	2 661	1 332
676118		Dorfprozelten	1 948	984
676119		Eichenbühl	2 750	1 379
676121		Elsensfeld, M	8 859	4 368
676122		Erlenbach a.Main, St	9 998	4 959
676123		Eschau, M	4 071	2 059
676124		Faulbach	2 817	1 421
676125		Großheubach, M	5 122	2 501
676126		Großwallstadt	4 037	2 023
676128	630	Hausen	2 003	997
676131		Kirchzell, M	2 406	1 237
676132	627	Kleinheubach, M	3 473	1 747
676133	630	Kleinwallstadt, M	5 851	2 902
676134		Klingenberg a.Main, St	6 311	3 119
676135	627	Laudenbach	1 429	726
676136		Leidersbach	4 931	2 465

2. Einwohnerzahlen der Kreise und Gemeinden Bayerns am 31. Dezember 2002 in regionaler Gliederung

Kreis- u.Gde- Schl.	VGem Schl	Gebiet	Einwohner	
			insge- samt	darunter männlich
676139		Miltenberg, St	9 728	4 735
676140		Mömlingen	5 058	2 525
676141	631	Mönchberg, M	2 567	1 274
676143	626	Neunkirchen	1 554	820
676144		Niedernberg	4 818	2 444
676145		Obernburg a.Main, St	8 826	4 370
676151	631	Röllbach	1 679	847
676153	627	Rüdenau	848	418
676156		Schneeberg, M	1 897	969
676158	632	Stadtprozelten, St	1 751	906
676160		Sulzbach a.Main, M	6 981	3 471
676165		Weilbach, M	2 330	1 163
676169		Wörth a.Main, St	4 965	2 443
		Zusammen	131 568	65 460
		Zahl der Gemeinden: 32		
		Verwaltungsgemeinschaften im Lkr Miltenberg		
	626	Erfstal	5 898	2 998
	627	Kleinheubach	5 750	2 891
	630	Kleinwallstadt	7 854	3 899
	631	Mönchberg	4 246	2 121
	632	Stadtprozelten	3 086	1 572
673		Lkr Rhön-Grabfeld		
673113	634	Aubstadt	777	389
673141		Bad Königshofen i.Grabfeld, St	6 950	3 446
673114		Bad Neustadt a.d.Saale, St	16 023	7 781
673116		Bastheim	2 651	1 599
673117		Bischofsheim a.d.Rhön, St	5 206	2 602
673186	635	Burglauer	1 695	864
673123	637	Fladungen, St	2 355	1 179
673126	634	Großbardorf	1 002	526
673127	640	Großeibstadt	1 223	595
673129	637	Hausen	761	405
673130	633	Hendungen	1 047	539
673131	634	Herbstadt	681	329
673133	638	Heustreu	1 340	669
673134	634	Höchheim	1 263	659
673135	635	Hohenroth	3 665	1 848
673136	638	Hollstadt	1 680	810
673142	633	Mellrichstadt, St	6 265	3 104
673146	635	Niederlauer	1 856	918
673147	637	Nordheim v.d.Rhön	1 210	583
673149		Oberelsbach, M	2 996	1 501
673151	633	Oberstreu	1 703	865
673153	639	Ostheim v.d.Rhön, St	3 695	1 846
673156	635	Rödelmaier	937	467
673160	640	Saal a.d.Saale, M	1 581	792
673161	635	Salz	2 196	1 067
673162		Sandberg	2 898	1 459
673163	635	Schönau a.d.Brend	1 391	703
673167	639	Sondheim v.d.Rhön	1 123	548

2. Einwohnerzahlen der Kreise und Gemeinden Bayerns am 31. Dezember 2002 in regionaler Gliederung

Kreis- u.Gde- Schl.	VGem Schl	Gebiet	Einwohner	
			insge- samt	darunter männlich
673170	633	Stockheim	1 146	554
673171	635	Strahlungen	938	479
673172	634	Sulzdorf a.d.Lederhecke	1 257	656
673173	634	Sulzfeld	1 816	930
673174	634	Trappstadt, M	1 051	559
673175	638	Unsleben	966	490
673182	639	Willmars	693	346
673183	638	Wollbach	1 266	596
673184	640	Wülfershausen a.d.Saale	1 508	775
		Zusammen	86 811	43 478
		Zahl der Gemeinden: 37		
		Verwaltungsgemeinschaften im Lkr Rhön-Grabfeld		
	633	Mellrichstadt	10 161	5 062
	634	Bad Königshofen/Grabf.	7 847	4 048
	635	Bad Neustadt a.d.Saale	12 678	6 346
	637	Fladungen	4 326	2 167
	638	Heustreu	5 252	2 565
	639	Ostheim v.d.Rhön	5 511	2 740
	640	Saal a.d.Saale	4 312	2 162
678		Lkr Schweinfurt		
678115		Bergheinfeld	4 989	2 484
678122	642	Dingolshausen	1 258	642
678123		Dittelbrunn	7 560	3 768
678124	642	Donnersdorf	1 882	928
678128		Euerbach	3 110	1 537
678130	642	Frankenwinheim	962	487
678132		Geldersheim	2 645	1 279
678134	642	Gerolzhofen, St	6 895	3 326
678135		Gochsheim	6 580	3 190
678136		Grafenheinfeld	3 370	1 668
678138		Grettstadt	4 195	2 111
678150		Kolitzheim	5 724	2 877
678153	642	Lülsfeld	832	405
678157	642	Michelau i.Steigerwald	1 167	574
678160		Niederwerrn	7 934	3 860
678164	642	Oberschwarzach, M	1 457	762
678168		Poppenhausen	4 135	2 045
678170		Röthlein	4 835	2 401
678174		Schonungen	8 257	4 105
678175	643	Schwanfeld	2 018	1 034
678176		Schwebheim	4 090	2 040
678178		Sennfeld	4 078	1 974
678181		Stadtlauringen, M	4 484	2 214
678183	642	Sulzheim	2 036	1 030
678186		Üchtelhausen	4 067	2 051
678190		Waigolshausen	2 935	1 497
678192		Wasserlosen	3 520	1 812
678193		Werneck, M	10 686	5 328
678196	643	Wipfeld	1 167	554

2. Einwohnerzahlen der Kreise und Gemeinden Bayerns am 31. Dezember 2002 in regionaler Gliederung

Kreis- u.Gde- Schl.	VGem Schl	Gebiet	Einwohner	
			insge- samt	darunter männlich
		Zusammen	116 868	57 983
		Zahl der Gemeinden: 29		
		Verwaltungsgemeinschaften im Lkr Schweinfurt		
	642	Gerolzhofen	16 489	8 154
	643	Schwanfeld	3 185	1 588
679		Lkr Würzburg		
679165	651	Altertheim	2 171	1 087
679114	644	Aub, St	1 704	891
679117	645	Bergtheim	3 396	1 675
679118	654	Bieberehren	1 012	517
679122	648	Bütthard, M	1 302	649
679124	646	Eibelstadt, St	2 873	1 406
679167	647	Eisenheim, M	1 316	648
679126		Eisingen	3 598	1 819
679128	652	Erlabrunn	1 578	769
679130	647	Estenfeld	4 782	2 349
679131	646	Frickenhausen a.Main, M	1 281	640
679134		Gaukönigshofen	2 295	1 180
679135	644	Gelchsheim, M	864	445
679136		Gerbrunn	6 206	2 979
679137	650	Geroldshausen	1 222	610
679138	648	Giebelstadt, M	4 363	2 202
679141	655	Greußenheim	1 602	825
679142		Güntersleben	4 567	2 296
679143		Hausen b.Würzburg	2 273	1 154
679144	649	Helmstadt, M	2 654	1 368
679146	655	Hettstadt	3 851	1 876
679147		Höchberg, M	9 419	4 591
679149	649	Holzkirchen	961	493
679153	650	Kirchheim	2 190	1 111
679154	651	Kist	2 501	1 249
679155		Kleinrinderfeld	2 088	1 052
679156		Kürnach	4 201	2 065
679200		Leinach	3 267	1 651
679161	652	Margetshöchheim	3 280	1 585
679164		Neubrunn, M	2 403	1 196
679169	645	Oberpleichfeld	1 071	566
679170		Ochsenfurt, St	11 633	5 621
679174	647	Prosselsheim	1 183	603
679175		Randersacker, M	3 413	1 676
679176		Reichenberg, M	4 059	2 015
679177	649	Remlingen, M	1 501	754
679179	654	Riedenheim	799	436
679180		Rimpar, M	7 775	3 831
679182	654	Röttingen, St	1 726	866
679185		Rottendorf	5 128	2 485
679187	646	Sommerhausen, M	1 656	791
679188	644	Sonderhofen	861	447
679192	654	Tauberrettersheim	837	409
679193		Theilheim	2 331	1 144

2. Einwohnerzahlen der Kreise und Gemeinden Bayerns am 31. Dezember 2002 in regionaler Gliederung

Kreis- u.Gde- Schl.	VGem Schl	Gebiet	Einwohner	
			insge- samt	darunter männlich
679194		Thüngersheim	2 752	1 375
679196	649	Uettingen	1 903	953
679201		Unterpleichfeld	2 789	1 370
679202		Veitshöchheim	10 098	4 973
679204		Waldbrunn	2 534	1 264
679205		Waldbüttelbrunn	4 916	2 451
679206	646	Winterhausen, M	1 560	778
679209		Zell a.Main, M	4 100	1 959
		Zusammen	159 845	79 145
		Zahl der Gemeinden: 52		
		Verwaltungsgemeinschaften im Lkr Würzburg		
	644	Aub	3 429	1 783
	645	Bergtheim	4 467	2 241
	646	Eibelstadt	7 370	3 615
	647	Estenfeld	7 281	3 600
	648	Giebelstadt	5 665	2 851
	649	Helmstadt	7 019	3 568
	650	Kirchheim	3 412	1 721
	651	Kist	4 672	2 336
	652	Margetshöchheim	4 858	2 354
	654	Röttingen	4 374	2 228
	655	Hettstadt	5 453	2 701
7		Reg.Bez. Schwaben		
		Kreisfreie Städte		
761		Augsburg	259 231	124 351
762		Kaufbeuren	42 665	20 211
763		Kempton (Allgäu)	61 609	29 238
764		Memmingen	41 132	19 794
		Zusammen	404 637	193 594
771		Lkr Aichach-Friedberg		
771111	704	Adelzhausen	1 506	775
771112		Affing	5 110	2 575
771113		Aichach, St	20 592	10 021
771114	701	Aindling, M	4 324	2 227
771176	771	Baar (Schwaben)	1 171	582
771122	704	Dasing	5 232	2 644
771129	704	Eurasburg	1 599	799
771130		Friedberg, St	29 338	14 380
771140		Hollenbach	2 382	1 211
771141		Inchenhofen, M	2 374	1 182
771142		Kissing	10 827	5 398
771144	703	Kühbach, M	3 933	1 941
771145		Merching	3 061	1 501
771146	705	Mering, M	12 222	6 020
771149	704	Obergriesbach	1 947	995
771155	701	Petersdorf	1 707	847
771156	771	Pöttmes, M	6 246	3 117
771158		Rehling	2 371	1 206

2. Einwohnerzahlen der Kreise und Gemeinden Bayerns am 31. Dezember 2002 in regionaler Gliederung

Kreis- u.Gde- Schl.	VGem Schl	Gebiet	Einwohner	
			insge- samt	darunter männlich
771160		Ried	2 904	1 466
771162	703	Schiltberg	1 766	891
771163	705	Schmiechen	1 140	576
771165	704	Sielenbach	1 487	769
771168	705	Steindorf	931	476
771169	701	Todtenweis	1 364	670
		Zusammen	125 534	62 269
		Zahl der Gemeinden: 24		
		Verwaltungsgemeinschaften im Lkr Aichach-Friedberg		
	701	Aindling	7 395	3 744
	703	Kühbach	5 699	2 832
	704	Dasing	11 771	5 982
	705	Mering	14 293	7 072
	771	Pöttmes	7 417	3 699
772		Lkr Augsburg		
772111		Adelsried	2 260	1 087
772114	706	Allmannshofen	836	426
772115		Altenmünster	3 871	1 935
772117		Aystetten	3 065	1 468
772121		Biberbach, M	3 500	1 740
772125		Bobingen, St	16 531	8 062
772126	707	Bonstetten	1 150	564
772130		Diedorf, M	10 169	4 917
772131		Dinkelscherben, M	6 789	3 397
772134	706	Ehingen	988	503
772136	706	Ellgau	972	509
772137	707	Emersacker	1 401	713
772141		Fischach, M	4 689	2 320
772145		Gablingen	4 746	2 436
772147		Gersthofen, St	20 064	9 754
772148	708	Gessertshausen	4 332	2 133
772149		Graben	3 176	1 592
772151	710	Großaitingen	4 709	2 327
772156	707	Heretsried	1 041	527
772157	712	Hiltensfingen	1 507	744
772159		Horgau	2 487	1 284
772160	710	Kleinaitingen	1 558	1 017
772162	711	Klosterlechfeld	2 396	1 089
772163		Königsbrunn, St	27 235	13 426
772166	706	Kühlenthal	774	403
772167		Kutzenhausen	2 502	1 226
772168	709	Langenneufnach	1 678	852
772170	712	Langerringen	3 758	1 846
772171		Langweid a. Lech	7 359	3 670
772177		Meitingen, M	11 082	5 428
772178	709	Mickhausen	1 315	661
772179	709	Mittelnneufnach	1 090	548
772184		Neusäß, St	21 914	10 546
772185	706	Nordendorf	2 248	1 101
772186	710	Oberottmarshausen	1 565	763

2. Einwohnerzahlen der Kreise und Gemeinden Bayerns am 31. Dezember 2002 in regionaler Gliederung

Kreis- u. Gde- Schl.	VGem Schl	Gebiet	Einwohner	
			insge- samt	darunter männlich
772197	709	Scherstetten	1 000	495
772200		Schwabmünchen, St	13 004	6 328
772202		Stadtbergen, M	14 684	6 975
772207		Thierhaupten, M	3 771	1 919
772209	711	Untermeitingen	6 373	3 130
772211	708	Ustersbach	1 196	571
772214	709	Walkertshofen	1 122	547
772215		Wehringen	2 869	1 472
772216	707	Welden, M	3 584	1 762
772217	706	Westendorf	1 469	744
772223		Zusmarshausen, M	6 150	3 101
		Zusammen	239 979	118 058
		Zahl der Gemeinden: 46		
		Verwaltungsgemeinschaften im Lkr Augsburg		
	706	Nordendorf	7 287	3 686
	707	Welden	7 176	3 566
	708	Gessertshausen	5 528	2 704
	709	Stauden	6 205	3 103
	710	Großaitingen	7 832	4 107
	711	Lechfeld	8 769	4 219
	712	Langerringen	5 265	2 590
773		Lkr Dillingen a.d. Donau		
773111	719	Aislingen, M	1 376	712
773112	714	Bachhagel	2 374	1 189
773113	713	Bächingen a.d. Brenz	1 290	649
773116	718	Binswangen	1 326	677
773117		Bissingen, M	3 650	1 845
773119	716	Blindheim	1 703	871
773122		Buttenwiesen	5 708	2 928
773125		Dillingen a.d. Donau, GKSt	18 650	9 102
773150	716	Finningen	1 604	822
773133	719	Glött	1 119	518
773136	713	Gundelfingen a.d. Donau, St	7 878	3 858
773137	713	Haunsheim	1 621	808
773139	716	Höchstädt a.d. Donau, St	6 710	3 275
773140	719	Holzheim	3 769	1 919
773143	718	Laugna	1 547	802
773144		Lauingen (Donau), St	10 934	5 117
773146	716	Lutzingen	976	497
773153	713	Medlingen	975	505
773147	715	Mödingen	1 365	673
773164	716	Schwenningen	1 472	749
773170	714	Syrgenstein	3 555	1 756
773179	718	Villenbach	1 239	622
773182	718	Wertingen, St	8 689	4 322
773183	715	Wittislingen, M	2 421	1 179
773186	715	Ziertheim	1 035	508
773187	714	Zöschingen	747	361
773188	718	Zusamaltheim	1 272	650

2. Einwohnerzahlen der Kreise und Gemeinden Bayerns am 31. Dezember 2002 in regionaler Gliederung

Kreis- u. Gde- Schl.	VGem Schl	Gebiet	Einwohner	
			insge- samt	darunter männlich
		Zusammen	95 005	46 914
		Zahl der Gemeinden: 27		
		Verwaltungsgemeinschaften im Lkr Dillingen a.d. Donau		
	713	Gundelfingen a.d. Donau	11 764	5 820
	714	Syrgenstein	6 676	3 306
	715	Wittislingen	4 821	2 360
	716	Höchstädt a.d. Donau	12 465	6 214
	718	Wertingen	14 073	7 073
	719	Holzheim	6 264	3 149
779		Lkr Donau-Ries		
779111	722	Alerheim	1 662	859
779112	722	Amerdingen	873	426
779115		Asbach-Bäumenheim	4 183	2 089
779117	721	Auhausen	1 101	564
779126	724	Buchdorf	1 540	801
779129	724	Daiting	767	406
779130	722	Deiningen	1 989	977
779131		Donauwörth, GKSt	18 226	8 862
779136	722	Ederheim	1 136	577
779138	721	Ehingen a. Ries	821	414
779146	722	Forheim	591	303
779147		Fremdingen	2 265	1 115
779148	723	Fünfstetten	1 377	685
779149	725	Genderkingen	1 179	613
779154	721	Hainsfarth	1 476	730
779155		Harburg (Schwaben), St	5 765	2 885
779162	722	Hohenaltheim	617	313
779163	725	Holzheim	1 171	611
779167	723	Huisheim	1 659	852
779169		Kaisheim, M	4 215	2 531
779176	720	Maihingen	1 248	636
779177	720	Marktoffingen	1 374	704
779178		Marxheim	2 629	1 402
779180	721	Megesheim	886	438
779181		Mertingen	3 672	1 845
779184	722	Mönchsdeggingen	1 503	759
779185		Möttingen	2 465	1 238
779186	724	Monheim, St	4 930	2 473
779187	725	Münster	1 038	527
779188	721	Munningen	1 831	939
779192	725	Niederschönenfeld	1 363	768
779194		Nördlingen, GKSt	19 613	9 470
779196		Oberndorf a. Lech	2 361	1 183
779197	721	Oettingen i. Bay., St	5 405	2 637
779198	723	Otting	791	382
779201	725	Rain, St	8 340	4 077
779203	722	Reimlingen	1 333	687
779206	724	Rögling	687	349
779217	724	Tagmersheim	1 069	548
779218		Tapfheim	4 075	2 043

2. Einwohnerzahlen der Kreise und Gemeinden Bayerns am 31. Dezember 2002 in regionaler Gliederung

Kreis- u. Gde- Schl.	VGem Schl	Gebiet	Einwohner	
			insge- samt	darunter männlich
779224	720	Wallerstein, M	3 362	1 627
779226	722	Wechingen	1 420	725
779228	723	Wemding, St	5 696	2 804
779231	723	Wolferstadt	1 129	578
		Zusammen	130 833	65 452
		Zahl der Gemeinden: 44		
		Verwaltungsgemeinschaften im Lkr Donau-Ries		
	720	Wallerstein	5 984	2 967
	721	Oettingen i. Bay.	11 520	5 722
	722	Ries	11 124	5 626
	723	Wemding	10 652	5 301
	724	Monheim	8 993	4 577
	725	Rain	13 091	6 596
774		Lkr Günzburg		
774166	733	Aichen	1 183	600
774111	731	Aletshausen	1 168	593
774115	732	Balzhausen	1 195	603
774119		Bibertal	4 760	2 377
774117	731	Breitenthal	1 273	621
774118	729	Bubesheim	1 406	699
774121		Burgau, St	9 591	4 695
774122		Burtenbach, M	3 333	1 619
774124	731	Deisenhausen	1 523	752
774127	728	Dürrlauringen	1 747	1 001
774129	731	Ebershausen	618	318
774133	730	Ellzee	1 169	570
774135		Günzburg, GKSt	19 647	9 579
774136	727	Gundremmingen	1 498	818
774140	728	Haldenwang	1 849	921
774143	730	Ichenhausen, St	8 474	4 205
774144		Jettingen-Scheppach, M	6 833	3 428
774145		Kammeltal	3 376	1 666
774148	729	Kötz	3 254	1 627
774150		Krumbach (Schwaben), St	12 524	6 058
774151	728	Landensberg	690	337
774155		Leipheim, St	6 732	3 353
774160	732	Münsterhausen, M	2 093	1 066
774162		Neuburg a.d. Kammel, M	3 088	1 552
774171	727	Offingen, M	4 115	2 085
774174	727	Rettenbach	1 612	831
774178	728	Röfingen	1 181	606
774185	732	Thannhausen, St	6 345	3 063
774116		Ursberg	3 533	1 681
774191	730	Waldstetten, M	1 182	622
774192	731	Waltenhausen	710	374
774189	731	Wiesenbach	956	482
774196	728	Winterbach	812	400
774198	733	Ziemetshausen, M	3 104	1 579
		Zusammen	122 574	60 781

2. Einwohnerzahlen der Kreise und Gemeinden Bayerns am 31. Dezember 2002 in regionaler Gliederung

Kreis- u.Gde- Schl.	VGem Schl	Gebiet	Einwohner	
			insge- samt	darunter männlich
		Zahl der Gemeinden: 34		
		Verwaltungsgemeinschaften im Lkr Günzburg		
	727	Offingen	7 225	3 734
	728	Haldenwang	6 279	3 265
	729	Kötz	4 660	2 326
	730	Ichenhausen	10 825	5 397
	731	Krumbach (Schwabern)	6 248	3 140
	732	Thannhausen	9 633	4 732
	733	Ziemetshausen	4 287	2 179
776		Lkr Lindau (Bodensee)		
776111		Bodolz	3 070	1 452
776112	737	Gestratz	1 202	605
776113	737	Grünenbach	1 338	668
776114		Heimenkirch, M	3 641	1 794
776131		Hergatz	2 249	1 125
776115	735	Hergensweiler	1 723	846
776116		Lindau (Bodensee), GKSt	24 170	11 406
776117		Lindenberg i.Allgäu, St	11 568	5 492
776118	737	Maierhöfen	1 528	779
776120		Nonnenhorn	1 518	712
776121	738	Oberreute	1 493	738
776122		Opfenbach	2 240	1 155
776124	737	Röthenbach (Allgäu)	1 741	869
776125		Scheidegg, M	4 170	1 983
776126	735	Sigmarszell	2 639	1 338
776127	738	Stiefenhofen	1 720	842
776128		Wasserburg (Bodensee)	3 149	1 503
776129		Weiler-Simmerberg, M	6 515	3 210
776130	735	Weißensberg	2 566	1 294
		Zusammen	78 240	37 811
		Zahl der Gemeinden: 19		
		Verwaltungsgemeinschaften im Lkr Lindau (Bodensee)		
	735	Sigmarszell	6 928	3 478
	737	Röthenbach (Allgäu)	5 809	2 921
	738	Stiefenhofen	3 213	1 580
775		Lkr Neu-Ulm		
775111	740	Altenstadt, M	4 714	2 396
775115		Bellenberg	4 587	2 268
775118	741	Buch, M	3 629	1 779
775139		Elchingen	9 320	4 579
775126	739	Holzheim	1 717	862
775129		Illertissen, St	16 116	7 935
775132	740	Kellmünz a.d.Iller, M	1 373	679
775134		Nersingen	9 072	4 506
775135		Neu-Ulm, GKSt	51 018	25 151
775141	741	Oberroth	844	428
775142	740	Osterberg	829	403
775143	739	Pfaffenhofen a.d.Roth, M	7 151	3 636

2. Einwohnerzahlen der Kreise und Gemeinden Bayerns am 31. Dezember 2002 in regionaler Gliederung

Kreis- u.Gde- Schl.	VGem Schl	Gebiet	Einwohner	
			insge- samt	darunter männlich
775149		Roggenburg	2 670	1 376
775152		Senden, St	22 025	10 906
775161	741	Unterroth	923	486
775162		Vöhringen, St	13 081	6 388
775164		Weißenhorn, St	13 145	6 482
		Zusammen	162 214	80 260
		Zahl der Gemeinden: 17		
		Verwaltungsgemeinschaften im Lkr Neu-Ulm		
	739	Pfaffenhofen a.d.Roth	8 868	4 498
	740	Altenstadt	6 916	3 478
	741	Buch	5 396	2 693
780		Lkr Oberallgäu		
780112		Altusried, M	9 910	4 892
780123		Bad Hindelang, M	4 780	2 272
780113	742	Balderschwang	212	114
780114		Betzigau	2 762	1 379
780115		Blaichach	5 573	2 752
780116	742	Bolsterlang	1 004	502
780117		Buchenberg, M	3 967	1 977
780118		Burgberg i.Allgäu	3 277	1 580
780119		Dietmannsried, M	7 644	3 757
780120		Durach	6 429	3 158
780121	742	Fischen i.Allgäu	2 919	1 379
780122		Haldenwang	3 618	1 785
780124		Immenstadt i.Allgäu, St	14 261	6 778
780125		Lauben	3 196	1 555
780127	745	Missen-Wilhams	1 360	691
780131	742	Obermaiselstein	914	488
780132		Oberstaufen, M	7 124	3 304
780133		Oberstdorf, M	9 967	4 579
780134	742	Ofterschwang	1 922	932
780128		Oy-Mittelberg	4 421	2 147
780137		Rettenberg	4 051	2 037
780139		Sonthofen, St	21 416	10 156
780140		Sulzberg, M	4 525	2 294
780143		Waltenhofen	8 936	4 413
780144	745	Weitnau, M	5 289	2 630
780145		Wertach, M	2 375	1 171
780146		Wiggensbach, M	4 636	2 273
780147		Wildpoldsried	2 465	1 238
		Zusammen	148 953	72 233
		Zahl der Gemeinden: 28		
		Verwaltungsgemeinschaften im Lkr Oberallgäu		
	742	Hörnergruppe	6 971	3 415
	745	Weitnau	6 649	3 321
777		Lkr Ostallgäu		
777111	752	Aitrang	1 940	993
777114	753	Baisweil	1 330	674

2. Einwohnerzahlen der Kreise und Gemeinden Bayerns am 31. Dezember 2002 in regionaler Gliederung

Kreis- u.Gde- Schl.	VGem Schl	Gebiet	Einwohner	
			insge- samt	darunter männlich
777118	752	Bidingen	1 667	854
777112	752	Biessenhofen	4 063	2 043
777121	748	Buchloe, St	11 621	5 638
777124	753	Eggenthal	1 293	677
777125	756	Eisenberg	1 204	605
777128	753	Friesenried	1 551	787
777129		Füssen, St	13 923	6 532
777130		Germaringen	3 734	1 858
777131	755	Görisried	1 215	626
777138	754	Günzach	1 490	742
777173		Halblech	3 568	1 746
777135	756	Hopferau	1 062	541
777139	749	Irsee, M	1 353	639
777140	748	Jengen	2 403	1 226
777141	751	Kaltental, M	1 615	801
777144	755	Kraftisried	744	374
777145	748	Lamerdingen	1 816	927
777147		Lechbruck am See	2 487	1 186
777149	756	Lengenwang	1 359	703
777151		Marktobersdorf, St	18 482	9 010
777152		Mauerstetten	2 884	1 438
777153		Nesselwang, M	3 563	1 663
777154	754	Obergünzburg, M	6 382	3 173
777155	751	Oberostendorf	1 282	654
777157	751	Osterzell	664	346
777158	749	Pforzen	2 041	1 012
777159		Pfronten	7 669	3 677
777183	772	Rettenbach a.Auerberg	747	390
777164	749	Rieden	1 381	695
777163	770	Rieden am Forggensee	1 190	592
777165		Ronsberg, M	1 679	876
777166	770	Roßhaupten	2 171	1 066
777167	752	Ruderatshofen	1 703	829
777168	756	Rückholz	807	414
777169		Schwangau	3 372	1 628
777170	756	Seeg	2 827	1 370
777171	772	Stötten a.Auerberg	1 893	940
777172	751	Stöttwang	1 825	929
777175	755	Unterthingau, M	2 691	1 368
777176	754	Untrasried	1 487	787
777177	748	Waal, M	2 156	1 088
777179	756	Wald	1 015	518
777182	751	Westendorf	1 847	941
		Zusammen	133 196	65 576
		Zahl der Gemeinden: 45		
		Verwaltungsgemeinschaften im Lkr Ostallgäu		
	748	Buchloe	17 996	8 879
	749	Pforzen	4 775	2 346
	751	Westendorf	7 233	3 671
	752	Biessenhofen	9 373	4 719
	753	Eggenthal	4 174	2 138

2. Einwohnerzahlen der Kreise und Gemeinden Bayerns am 31. Dezember 2002 in regionaler Gliederung

Kreis- u. Gde- Schl.	VGem Schl	Gebiet	Einwohner	
			insge- samt	darunter männlich
	754	Obergünzburg	9 359	4 702
	755	Unterthingau	4 650	2 368
	756	Seeg	8 274	4 151
	770	Roßhaupten	3 361	1 658
	772	Stötten a.Auerberg	2 640	1 330
778		Lkr Unterallgäu		
778111	764	Amberg	1 297	644
778113	766	Apfeltrach	949	478
778115	758	Babenhausen, M	5 298	2 629
778144	768	Bad Grönenbach, M	5 155	2 449
778116		Bad Wörishofen, St	13 806	6 157
778118	765	Benningen	2 128	1 069
778119	757	Böhen	707	384
778120	761	Boos	1 928	949
778121	759	Breitenbrunn	2 314	1 197
778123		Buxheim	3 000	1 466
778127	766	Dirlawang, M	2 134	1 053
778130	758	Egg a.d.Günz	1 127	560
778134	760	Eppishausen	1 899	967
778136	762	Erkheim, M	2 945	1 471
778137		Ettringen	3 392	1 724
778139	761	Fellheim	1 197	578
778149	757	Hawangen	1 253	637
778150	761	Heimertingen	1 663	806
778151	765	Holzgünz	1 107	533
778180	762	Kammlach	1 800	911
778221	758	Kettershausen	1 790	929
778157	758	Kirchhaslach	1 307	674
778158	760	Kirchheim i.Schw., M	2 571	1 258
778161	767	Kronburg	1 722	858
778162	765	Lachen	1 360	683
778163	762	Lauben	1 323	687
778164	767	Lautrach	1 218	533
778165	767	Legau, M	3 062	1 496
778168		Markt Rettenbach, M	3 692	1 849
778169		Markt Wald, M	2 339	1 188
778171	765	Memmingerberg	2 569	1 253
778173		Mindelheim, St	14 119	6 871
778177	761	Niederrieden	1 247	637
778183	759	Oberrieden	1 247	647
778184	758	Oberschöneegg	967	496
778186	757	Ottobeuren, M	8 042	3 937
778187	759	Pfaffenhausen, M	2 359	1 191
778188	761	Pleiß	830	417
778209	764	Rammingen	1 370	681
778190	759	Salgen	1 457	757
778196		Sontheim	2 486	1 259
778199	766	Stetten	1 361	679
778202	765	Trunkelsberg	1 832	918
778203	764	Türkheim, M	6 687	3 298

2. Einwohnerzahlen der Kreise und Gemeinden Bayerns am 31. Dezember 2002 in regionaler Gliederung

Kreis- u.Gde- Schl.	VGem Schl	Gebiet	Einwohner	
			insge- samt	darunter männlich
778204		Tussenhausen, M	2 907	1 493
778205	765	Ungerhausen	1 064	542
778207	766	Unteregg	1 378	712
778214	762	Westerheim	2 055	1 039
778216	764	Wiedergeltingen	1 349	668
778217	758	Winterrieden	887	455
778218	768	Wolfertschwenden	1 820	889
778219	768	Woringen	1 784	887
		Zusammen	135 300	66 543
		Zahl der Gemeinden: 52		
		Verwaltungsgemeinschaften im Lkr Unterallgäu		
	757	Ottobeuren	10 002	4 958
	758	Babenhausen	11 376	5 743
	759	Pfaffenhausen	7 377	3 792
	760	Kirchheim i.Schw.	4 470	2 225
	761	Boos	6 865	3 387
	762	Erkheim	8 123	4 108
	764	Türkheim	10 703	5 291
	765	Memmingerberg	10 060	4 998
	766	Dirlewang	5 822	2 922
	767	Illerwinkel	6 002	2 887
	768	Bad Grönenbach	8 759	4 225

3. Einwohnerzahlen der Gemeinden Bayerns am 31. Dezember 2002 in alphabetischer Gliederung

Gemeinde- schlüssel	Gemeinde / Kreis	Regierungs- bezirk	Ein- wohner
A			
576111	Abenberg, St / Roth	MFr.	5 594
273111	Abensberg, St / Kelheim	NB	12 371
577111	Absberg, M / Weißenburg-Gunzenhausen	MFr.	1 330
675111	Abtswind, M / Kitzingen	UFr.	779
276111	Achslach / Regen	NB	1 097
176111	Adelschlag / Eichstätt	OB	2 675
572111	Adelsdorf / Erlangen-Höchstädt	MFr.	7 108
179111	Adelshofen / Fürstenfeldbruck	OB	1 495
571111	Adelshofen / Ansbach	MFr.	980
772111	Adelsried / Augsburg	Schw.	2 260
771111	Adelzhausen / Aichach-Friedberg	Schw.	1 506
274111	Adlkofen / Landshut	NB	3 912
771112	Affing / Aichach-Friedberg	Schw.	5 110
274112	Aham / Landshut	NB	1 963
278112	Aholfing / Straubing-Bogen	NB	1 638
271111	Aholming / Deggendorf	NB	2 226
473112	Ahorn / Coburg	OFr.	4 554
472111	Ahorntal / Bayreuth	OFr.	2 262
275111	Aicha vorm Wald / Passau	NB	2 409
771113	Aichach, St / Aichach-Friedberg	Schw.	20 592
774166	Aichen / Günzburg	Schw.	1 183
275112	Aidenbach, M / Passau	NB	3 111
674111	Aidhausen / Haßberge	UFr.	1 932
273113	Aiglsbach / Kelheim	NB	1 621
771114	Aindling, M / Aichach-Friedberg	Schw.	4 324
172111	Ainring / Berchtesgadener Land	OB	9 829
773111	Aislingen, M / Dillingen a.d.Donau	Schw.	1 376
278113	Aiterhofen / Straubing-Bogen	NB	3 325
777111	Aitrang / Ostallgäu	Schw.	1 940
187186	Albaching / Rosenheim	OB	1 491
675112	Albertshofen / Kitzingen	UFr.	2 098
275114	Aldersbach / Passau	NB	4 209
779111	Alerheim / Donau-Ries	Schw.	1 662
577113	Alesheim / Weißenburg-Gunzenhausen	MFr.	1 011
774111	Aletshausen / Günzburg	Schw.	1 168
574111	Alfeld / Nürnberger Land	MFr.	1 194
576113	Allersberg, M / Roth	MFr.	8 061
178113	Allershausen / Freising	OB	4 720
179113	Alling / Fürstenfeldbruck	OB	3 253
772114	Allmannshofen / Augsburg	Schw.	836
274113	Altdorf / Landshut	NB	11 414
574112	Altdorf b.Nürnberg, St / Nürnberger Land	MFr.	15 252
375113	Alteglofsheim / Regensburg	OPf.	3 234
676111	Altenbuch / Miltenberg	UFr.	1 335
376112	Altendorf / Schwandorf	OPf.	966
471111	Altendorf / Bamberg	OFr.	2 056
478111	Altenkunstadt / Lichtenfels	OFr.	5 669
189111	Altenmarkt a.d.Alz / Traunstein	OB	4 164
772115	Altenmünster / Augsburg	Schw.	3 871
190111	Altenstadt / Weilheim-Schongau	OB	3 277

3. Einwohnerzahlen der Gemeinden Bayerns am 31. Dezember 2002 in alphabetischer Gliederung

Gemeinde- schlüssel	Gemeinde / Kreis	Regierungs- bezirk	Ein- wohner
374111	Altenstadt a.d.Waldnaab / Neustadt a.d.Waldnaab	OPf.	5 164
775111	Altenstadt, M / Neu-Ulm	Schw.	4 714
375114	Altenthann / Regensburg	OPf.	1 577
679165	Altertheim / Würzburg	UFr.	2 171
274114	Altfraunhofen / Landshut	NB	1 968
179114	Althegeenberg / Fürstenfeldbruck	OB	1 796
176112	Altmannstein, M / Eichstätt	OB	7 060
174111	Altomünster, M / Dachau	OB	7 026
171111	Altötting, St / Altötting	OB	12 903
780112	Altusried, M / Oberallgäu	Schw.	9 910
671111	Alzenau i.UFr., St / Aschaffenburg	UFr.	19 032
778111	Amberg / Unterallgäu	Schw.	1 297
361000	Amberg / Kreisfreie Stadt	OPf.	44 443
187113	Amerang / Rosenheim	OB	3 583
779112	Amerdingen / Donau-Ries	Schw.	873
573111	Ammerndorf, M / Fürth	MFr.	2 130
371111	Ammerthal / Amberg-Sulzbach	OPf.	2 035
676112	Amorbach, St / Miltenberg	UFr.	4 220
183112	Ampfing / Mühldorf a.Inn	OB	6 098
188117	Andechs / Starnberg	OB	3 152
172112	Anger / Berchtesgadener Land	OB	4 340
561000	Ansbach / Kreisfreie Stadt	MFr.	40 537
190113	Antdorf / Weilheim-Schongau	OB	1 096
175111	Anzing / Ebersberg	OB	3 601
181111	Apfeldorf / Landsberg am Lech	OB	1 062
778113	Apfeltrach / Unterallgäu	Schw.	949
571113	Arberg, M / Ansbach	MFr.	2 304
185113	Aresing / Neuburg-Schrobenhausen	OB	2 744
276113	Arnbruck / Regen	NB	2 058
372112	Arnschwang / Cham	OPf.	2 076
677114	Arnstein, St / Main-Spessart	UFr.	8 402
277111	Arnstorf, M / Rottal-Inn	NB	6 568
372113	Arrach / Cham	OPf.	2 789
479112	Arzberg, St / Wunsiedel i.Fichtelgebirge	OFr.	6 359
779115	Asbach-Bäumenheim / Donau-Ries	Schw.	4 183
278116	Ascha / Straubing-Bogen	NB	1 485
661000	Aschaffenburg / Kreisfreie Stadt	UFr.	68 682
183113	Aschau a.Inn / Mühldorf a.Inn	OB	2 928
187114	Aschau i.Chiemgau / Rosenheim	OB	5 402
184112	Aschheim / München	OB	6 421
175112	Aßling / Ebersberg	OB	4 263
273115	Attenhofen / Kelheim	NB	1 368
178115	Attenkirchen / Freising	OB	2 532
278117	Atting / Straubing-Bogen	NB	1 633
178116	Au i.d.Hallertau, M / Freising	OB	5 461
679114	Aub, St / Würzburg	UFr.	1 704
673113	Aubstadt / Rhön-Grabfeld	UFr.	777
271113	Auerbach / Deggendorf	NB	2 157
371113	Auerbach i.d.OPf., St / Amberg-Sulzbach	OPf.	9 249
375115	Aufhausen / Regensburg	OPf.	1 737
472115	Aufseß / Bayreuth	OFr.	1 384
761000	Augsburg / Kreisfreie Stadt	Schw.	259 231

3. Einwohnerzahlen der Gemeinden Bayerns am 31. Dezember 2002 in alphabetischer Gliederung

Gemeinde- schlüssel	Gemeinde / Kreis	Regierungs- bezirk	Ein- wohner
779117	Auhausen / Donau-Ries	Schw.	1 101
672111	Aura a.d.Saale / Bad Kissingen	UFr.	872
677116	Aura i.Sinngund / Main-Spessart	UFr.	1 085
571114	Aurach / Ansbach	MFr.	2 941
572114	Aurachtal / Erlangen-Höchstadt	MFr.	2 880
271114	Außernzell / Deggendorf	NB	1 449
184137	Aying / München	OB	3 971
772117	Aystetten / Augsburg	Schw.	3 065
B			
771176	Baar (Schwaben) / Aichach-Friedberg	Schw.	1 171
186113	Baar-Ebenhausen / Pfaffenhofen a.d.Ilm	OB	4 776
778115	Babenhausen, M / Unterallgäu	Schw.	5 298
187116	Babensham / Rosenheim	OB	2 807
375116	Bach a.d.Donau / Regensburg	OPf.	1 779
773112	Bachhagel / Dillingen a.d.Donau	Schw.	2 374
773113	Bächingen a.d.Brenz / Dillingen a.d.Donau	Schw.	1 290
273116	Bad Abbach, M / Kelheim	NB	10 500
187117	Bad Aibling, St / Rosenheim	OB	17 213
479111	Bad Alexandersbad / Wunsiedel i.Fichtelgebirge	OFr.	1 296
180113	Bad Bayersoien / Garmisch-Partenkirchen	OB	1 185
472116	Bad Berneck i.Fichtelgebirge, St / Bayreuth	OFr.	4 772
277113	Bad Birnbach, M / Rottal-Inn	NB	5 535
672112	Bad Bocklet, M / Bad Kissingen	UFr.	4 640
672113	Bad Brückenau, St / Bad Kissingen	UFr.	7 448
187128	Bad Endorf, M / Rosenheim	OB	7 550
187129	Bad Feilnbach / Rosenheim	OB	7 205
275116	Bad Füssing / Passau	NB	6 591
275124	Bad Griesbach i.Rottal, St / Passau	NB	8 439
778144	Bad Grönenbach, M / Unterallgäu	Schw.	5 155
173111	Bad Heilbrunn / Bad Tölz-Wolfratshausen	OB	3 636
780123	Bad Hindelang, M / Oberallgäu	Schw.	4 780
672114	Bad Kissingen, GKSt / Bad Kissingen	UFr.	21 565
180112	Bad Kohlgrub / Garmisch-Partenkirchen	OB	2 391
673141	Bad Königshofen i.Grabfeld, St / Rhön-Grabfeld	UFr.	6 950
673114	Bad Neustadt a.d.Saale, St / Rhön-Grabfeld	UFr.	16 023
172114	Bad Reichenhall, GKSt / Berchtesgadener Land	OB	16 565
473158	Bad Rodach, St / Coburg	OFr.	6 580
478165	Bad Staffelstein, St / Lichtenfels	OFr.	10 629
475112	Bad Steben, M / Hof	OFr.	3 656
173112	Bad Tölz, St / Bad Tölz-Wolfratshausen	OB	17 118
182111	Bad Wiessee / Miesbach	OB	4 210
575112	Bad Windsheim, St / Neustadt a.d.Aisch-Bad Windsheim	MFr.	12 046
778116	Bad Wörishofen, St / Unterallgäu	Schw.	13 806
274118	Baierbach / Landshut	NB	766
184113	Baierbrunn / München	OB	2 758
175113	Baiern / Ebersberg	OB	1 456
572115	Baiersdorf, St / Erlangen-Höchstadt	MFr.	7 008
777114	Baisweil / Ostallgäu	Schw.	1 330
780113	Balderschwang / Oberallgäu	Schw.	212
774115	Balzhausen / Günzburg	Schw.	1 195
461000	Bamberg / Kreisfreie Stadt	OFr.	69 726

3. Einwohnerzahlen der Gemeinden Bayerns am 31. Dezember 2002 in alphabetischer Gliederung

Gemeinde- schlüssel	Gemeinde / Kreis	Regierungs- bezirk	Ein- wohner
375117	Barbing / Regensburg	OPf.	4 621
377112	Bärnau, St / Tirschenreuth	OPf.	3 560
673116	Bastheim / Rhön-Grabfeld	UFr.	2 651
575113	Baudenbach, M / Neustadt a.d.Aisch-Bad Windsheim	MFr.	1 197
471115	Baunach, St / Bamberg	OFr.	3 912
277112	Bayerbach / Rottal-Inn	NB	1 710
274119	Bayerbach b.Ergoldsbach / Landshut	NB	1 677
276115	Bayerisch Eisenstein / Regen	NB	1 379
172115	Bayerisch Gmain / Berchtesgadener Land	OB	2 913
462000	Bayreuth / Kreisfreie Stadt	OFr.	74 558
182112	Bayrischzell / Miesbach	OB	1 564
571115	Bechhofen, M / Ansbach	MFr.	6 391
374170	Bechtsrieth / Neustadt a.d.Waldnaab	OPf.	1 035
176114	Beilngries, St / Eichstätt	OB	8 698
775115	Bellenberg / Neu-Ulm	Schw.	4 587
173113	Benediktbeuern / Bad Tölz-Wolfratshausen	OB	3 406
778118	Benningen / Unterallgäu	Schw.	2 128
375118	Beratzhausen, M / Regensburg	OPf.	5 640
373112	Berching, St / Neumarkt i.d.OPf.	OPf.	8 649
172116	Berchtesgaden, M / Berchtesgadener Land	OB	7 682
188113	Berg / Starnberg	OB	8 016
475113	Berg / Hof	OFr.	2 666
373113	Berg b.Neumarkt i.d.OPf. / Neumarkt i.d.OPf.	OPf.	7 481
185116	Berg im Gau / Neuburg-Schrobenhausen	OB	1 175
189113	Bergen / Traunstein	OB	4 755
577115	Bergen / Weißenburg-Gunzenhausen	MFr.	1 128
185118	Bergheim / Neuburg-Schrobenhausen	OB	1 801
174113	Bergkirchen / Dachau	OB	6 795
177112	Berglern / Erding	OB	2 330
678115	Begrheinfeld / Schweinfurt	UFr.	4 989
679117	Bergtheim / Würzburg	UFr.	3 396
187118	Bernau a.Chiemsee / Rosenheim	OB	6 700
190114	Bernbeuren / Weilheim-Schongau	OB	2 227
373114	Berngau / Neumarkt i.d.OPf.	OPf.	2 263
375119	Bernhardswald / Regensburg	OPf.	5 577
190115	Bernried / Weilheim-Schongau	OB	2 071
271116	Bernried / Deggendorf	NB	4 928
671112	Bessenbach / Aschaffenburg	UFr.	5 849
472118	Betzenstein, St / Bayreuth	OFr.	2 543
780114	Betzigau / Oberallgäu	Schw.	2 762
275117	Beutelsbach / Passau	NB	1 123
772121	Biberbach, M / Augsburg	Schw.	3 500
774119	Bibertal / Günzburg	Schw.	4 760
273119	Biburg / Kelheim	NB	1 323
173115	Bichl / Bad Tölz-Wolfratshausen	OB	2 014
777118	Bidingen / Ostallgäu	Schw.	1 667
675113	Biebelried / Kitzingen	UFr.	1 187
679118	Bieberehren / Würzburg	UFr.	1 012
777112	Biessenhofen / Ostallgäu	Schw.	4 063
472119	Bindlach / Bayreuth	OFr.	7 143
773116	Binswangen / Dillingen a.d.Donau	Schw.	1 326
371116	Birgland / Amberg-Sulzbach	OPf.	1 784

3. Einwohnerzahlen der Gemeinden Bayerns am 31. Dezember 2002 in alphabetischer Gliederung

Gemeinde- schlüssel	Gemeinde / Kreis	Regierungs- bezirk	Ein- wohner
677119	Birkenfeld / Main-Spessart	UFr.	2 171
471117	Bischberg / Bamberg	OFr.	5 864
677120	Bischbrunn / Main-Spessart	UFr.	1 925
472121	Bischofsgrün / Bayreuth	OFr.	2 108
673117	Bischofsheim a.d.Rhön, St / Rhön-Grabfeld	UFr.	5 206
276116	Bischofsmais / Regen	NB	3 270
172117	Bischofswiesen / Berchtesgadener Land	OB	7 463
773117	Bissingen, M / Dillingen a.d.Donau	Schw.	3 650
372115	Blaibach / Cham	OPf.	2 069
780115	Blaichach / Oberallgäu	Schw.	5 573
671113	Blankenbach / Aschaffenburg	UFr.	1 633
773119	Blindheim / Dillingen a.d.Donau	Schw.	1 703
190117	Böbing / Weilheim-Schongau	OB	1 641
772125	Bobingen, St / Augsburg	Schw.	16 531
276118	Böbrach / Regen	NB	1 654
177113	Bockhorn / Erding	OB	3 311
274120	Bodenkirchen / Landshut	NB	5 378
276117	Bodenmais, M / Regen	NB	3 417
376116	Bodenwöhr / Schwandorf	OPf.	4 019
776111	Bodolz / Lindau (Bodensee)	Schw.	3 070
278118	Bogen, St / Straubing-Bogen	NB	10 346
778119	Böhen / Unterallgäu	Schw.	707
176116	Böhmfeld / Eichstätt	OB	1 588
780116	Bolsterlang / Oberallgäu	Schw.	1 004
772126	Bonstetten / Augsburg	Schw.	1 150
778120	Boos / Unterallgäu	Schw.	1 928
377113	Brand / Tirschenreuth	OPf.	1 220
187120	Brannenburg / Rosenheim	OB	5 596
674118	Breitbrunn / Haßberge	UFr.	1 068
187121	Breitbrunn a.Chiemsee / Rosenheim	OB	1 378
275118	Breitenberg / Passau	NB	2 204
778121	Breitenbrunn / Unterallgäu	Schw.	2 314
373115	Breitenbrunn, M / Neumarkt i.d.OPf.	OPf.	3 555
471119	Breitengüßbach / Bamberg	OFr.	4 589
774117	Breitenthal / Günzburg	Schw.	1 273
375120	Brennberg / Regensburg	OPf.	1 828
175114	Bruck / Ebersberg	OB	1 170
376117	Bruck i.d.OPf., M / Schwandorf	OPf.	4 416
274194	Bruckberg / Landshut	NB	4 926
571122	Bruckberg / Ansbach	MFr.	1 424
187122	Bruckmühl, M / Rosenheim	OB	15 848
375122	Brunn / Regensburg	OPf.	1 281
185123	Brunnen / Neuburg-Schrobenhausen	OB	1 570
184114	Brunnthal / München	OB	4 417
572119	Bubenreuth / Erlangen-Höchstadt	MFr.	4 575
774118	Bubesheim / Günzburg	Schw.	1 406
177114	Buch a.Buchrain / Erding	OB	1 304
274121	Buch a.Erlbach / Landshut	NB	3 325
571125	Buch a.Wald / Ansbach	MFr.	967
775118	Buch, M / Neu-Ulm	Schw.	3 629
183114	Buchbach, M / Mühldorf a.Inn	OB	3 089
675114	Buchbrunn / Kitzingen	UFr.	971

3. Einwohnerzahlen der Gemeinden Bayerns am 31. Dezember 2002 in alphabetischer Gliederung

Gemeinde- schlüssel	Gemeinde / Kreis	Regierungs- bezirk	Ein- wohner
779126	Buchdorf / Donau-Ries	Schw.	1 540
576117	Büchenbach / Roth	MFr.	5 276
780117	Buchenberg, M / Oberallgäu	Schw.	3 967
271118	Buchhofen / Deggendorf	NB	979
275119	Büchlberg / Passau	NB	3 978
777121	Buchloe, St / Ostallgäu	Schw.	11 621
572120	Buckenhof / Erlangen-Höchstadt	MFr.	3 347
674120	Bundorf / Haßberge	UFr.	980
774121	Burgau, St / Günzburg	Schw.	9 591
780118	Burgberg i.Allgäu / Oberallgäu	Schw.	3 277
575115	Burgbernheim, St / Neustadt a.d.Aisch-Bad Windsheim	MFr.	3 061
471120	Burgebrach, M / Bamberg	OFr.	6 300
190118	Burggen / Weilheim-Schongau	OB	1 625
575116	Burghaslach, M / Neustadt a.d.Aisch-Bad Windsheim	MFr.	2 490
171112	Burghausen, St / Altötting	OB	18 231
185125	Burgheim, M / Neuburg-Schrobenhausen	OB	4 680
171113	Burgkirchen a.d.Alz / Altötting	OB	10 754
478116	Burgkunstadt, St / Lichtenfels	OFr.	7 029
673186	Burglauer / Rhön-Grabfeld	UFr.	1 695
376119	Burglengenfeld, St / Schwandorf	OPf.	11 929
571127	Burgoberbach / Ansbach	MFr.	3 282
674121	Burgpreppach, M / Haßberge	UFr.	1 531
577120	Burgsalach / Weißenburg-Gunzenhausen	MFr.	1 187
677122	Burgsinn, M / Main-Spessart	UFr.	2 685
676116	Bürgstadt, M / Miltenberg	UFr.	4 344
574117	Burgthann / Nürnberger Land	MFr.	11 503
471122	Burgwindheim, M / Bamberg	OFr.	1 453
571128	Burk / Ansbach	MFr.	1 189
672117	Burkardroth, M / Bad Kissingen	UFr.	7 905
774122	Burtenbach, M / Günzburg	Schw.	3 333
471123	Buttenheim, M / Bamberg	OFr.	3 208
773122	Buttenwiesen / Dillingen a.d.Donau	Schw.	5 708
679122	Bütthard, M / Würzburg	UFr.	1 302
778123	Buxheim / Unterallgäu	Schw.	3 000
176118	Buxheim / Eichstätt	OB	3 485
C			
573114	Cadolzburg, M / Fürth	MFr.	10 047
675116	Castell / Kitzingen	UFr.	802
372116	Cham, St / Cham	OPf.	17 366
372117	Chamerau / Cham	OPf.	2 669
189114	Chieming / Traunstein	OB	4 440
187123	Chiemsee / Rosenheim	OB	299
463000	Coburg / Kreisfreie Stadt	OFr.	42 629
676117	Collenberg / Miltenberg	UFr.	2 661
571130	Colmberg, M / Ansbach	MFr.	2 140
472127	Creußen, St / Bayreuth	OFr.	4 821
D			
174115	Dachau, GKSt / Dachau	OB	39 213
575117	Dachsbach, M / Neustadt a.d.Aisch-Bad Windsheim	MFr.	1 707
779129	Daiting / Donau-Ries	Schw.	767

3. Einwohnerzahlen der Gemeinden Bayerns am 31. Dezember 2002 in alphabetischer Gliederung

Gemeinde- schlüssel	Gemeinde / Kreis	Regierungs- bezirk	Ein- wohner
671160	Dammbach / Aschaffenburg	UFr.	1 937
771122	Dasing / Aichach-Friedberg	Schw.	5 232
271119	Deggendorf, GKSt / Deggendorf	NB	31 398
373119	Deining / Neumarkt i.d.OPf.	OPf.	4 050
779130	Deiningen / Donau-Ries	Schw.	1 989
774124	Deisenhausen / Günzburg	Schw.	1 523
176120	Denkendorf / Eichstätt	OB	4 592
181113	Denklingen / Landsberg am Lech	OB	2 450
571132	Dentlein a.Forst, M / Ansbach	MFr.	2 500
675117	Dettelbach, St / Kitzingen	UFr.	6 811
375127	Deuerling / Regensburg	OPf.	2 060
571134	Diebach / Ansbach	MFr.	1 167
772130	Diedorf, M / Augsburg	Schw.	10 169
575118	Diespeck / Neustadt a.d.Aisch-Bad Windsheim	MFr.	3 597
181114	Dießen a.Ammersee, M / Landsberg am Lech	OB	9 900
571135	Diethofen, M / Ansbach	MFr.	5 617
277114	Dietersburg / Rottal-Inn	NB	3 173
575119	Dietersheim / Neustadt a.d.Aisch-Bad Windsheim	MFr.	2 126
376122	Dieterskirchen / Schwandorf	OPf.	1 064
373121	Dietfurt a.d.Altmühl, St / Neumarkt i.d.OPf.	OPf.	6 124
780119	Dietmannsried, M / Oberallgäu	Schw.	7 644
173118	Dietramszell / Bad Tölz-Wolfratshausen	OB	5 138
773125	Dillingen a.d.Donau, GKSt / Dillingen a.d.Donau	Schw.	18 650
279112	Dingolfing, St / Dingolfing-Landau	NB	18 620
678122	Dingolshausen / Schweinfurt	UFr.	1 258
571136	Dinkelsbühl, GKSt / Ansbach	MFr.	11 605
772131	Dinkelscherben, M / Augsburg	Schw.	6 789
778127	Dirlewang, M / Unterallgäu	Schw.	2 134
678123	Dittelbrunn / Schweinfurt	UFr.	7 560
577122	Dittenheim / Weißenburg-Gunzenhausen	MFr.	1 770
475120	Döhlau / Hof	OFr.	4 123
176121	Dollnstein, M / Eichstätt	OB	2 938
571137	Dombühl, M / Ansbach	MFr.	1 705
375130	Donaustauf, M / Regensburg	OPf.	3 742
779131	Donauwörth, GKSt / Donau-Ries	Schw.	18 226
678124	Donnersdorf / Schweinfurt	UFr.	1 882
177115	Dorfen, St / Erding	OB	13 131
473120	Dörfles-Esbach / Coburg	OFr.	3 925
676118	Dorfprozelten / Miltenberg	UFr.	1 948
474119	Dormitz / Forchheim	OFr.	1 944
276120	Drachselsried / Regen	NB	2 392
375131	Duggendorf / Regensburg	OPf.	1 595
780120	Durach / Oberallgäu	Schw.	6 429
774127	Dürrlaingen / Günzburg	Schw.	1 747
571139	Dürrwangen, M / Ansbach	MFr.	2 649
E			
674129	Ebelsbach / Haßberge	UFr.	4 039
478120	Ebensfeld, M / Lichtenfels	OFr.	5 723
190120	Eberfing / Weilheim-Schongau	OB	1 287
371118	Ebermannsdorf / Amberg-Sulzbach	OPf.	2 486
474121	Ebermannstadt, St / Forchheim	OFr.	6 820

3. Einwohnerzahlen der Gemeinden Bayerns am 31. Dezember 2002 in alphabetischer Gliederung

Gemeinde- schlüssel	Gemeinde / Kreis	Regierungs- bezirk	Ein- wohner
674130	Ebern, St / Haßberge	UFr.	7 504
175115	Ebersberg, St / Ebersberg	OB	10 946
473121	Ebersdorf b.Coburg / Coburg	OFr.	6 411
774129	Ebershausen / Günzburg	Schw.	618
377115	Ebnath / Tirschenreuth	OPf.	1 439
471128	Ebrach, M / Bamberg	OFr.	1 940
274124	Eching / Landshut	NB	3 367
178120	Eching / Freising	OB	12 896
181115	Eching a.Ammersee / Landsberg am Lech	OB	1 567
572121	Eckental, M / Erlangen-Höchstadt	MFr.	14 275
472131	Eckersdorf / Bayreuth	OFr.	5 079
371119	Edelsfeld / Amberg-Sulzbach	OPf.	2 016
779136	Ederheim / Donau-Ries	Schw.	1 136
187124	Edling / Rosenheim	OB	4 070
474122	Effeltrich / Forchheim	OFr.	2 668
179117	Egenhofen / Fürstenfeldbruck	OB	3 120
778130	Egg a.d.Günz / Unterallgäu	Schw.	1 127
277116	Eggenfelden, St / Rottal-Inn	NB	12 872
777124	Eggenthal / Ostallgäu	Schw.	1 293
277117	Eggldorf / Rottal-Inn	NB	2 403
183115	Eggkofen / Mühldorf a.Inn	OB	1 271
474123	Eggolsheim, M / Forchheim	OFr.	6 223
187125	Eggstätt / Rosenheim	OB	2 816
275120	Eging a.See, M / Passau	NB	3 878
190121	Eglfing / Weilheim-Schongau	OB	919
173120	Egling / Bad Tölz-Wolfratshausen	OB	5 069
181116	Egling a.d.Paar / Landsberg am Lech	OB	2 164
474124	Egloffstein, M / Forchheim	OFr.	2 091
175116	Egmating / Ebersberg	OB	1 826
176122	Egweil / Eichstätt	OB	1 094
185127	Ehekirchen / Neuburg-Schrobenhausen	OB	3 741
571141	Ehingen / Ansbach	MFr.	2 078
772134	Ehingen / Augsburg	Schw.	988
779138	Ehingen a.Ries / Donau-Ries	Schw.	821
679124	Eibelstadt, St / Würzburg	UFr.	2 873
179118	Eichenau / Fürstenfeldbruck	OB	11 457
676119	Eichenbühl / Miltenberg	UFr.	2 750
279113	Eichendorf, M / Dingolfing-Landau	NB	6 682
176123	Eichstätt, GKSt / Eichstätt	OB	13 078
187126	Eiselfing / Rosenheim	OB	2 963
777125	Eisenberg / Ostallgäu	Schw.	1 204
679167	Eisenheim, M / Würzburg	UFr.	1 316
679126	Eisingen / Würzburg	UFr.	3 598
176124	Eitensheim / Eichstätt	OB	2 455
177116	Eitting / Erding	OB	2 167
775139	Elchingen / Neu-Ulm	Schw.	9 320
672121	Elfershausen, M / Bad Kissingen	UFr.	3 045
772136	Ellgau / Augsburg	Schw.	972
577125	Ellingen, St / Weißenburg-Gunzenhausen	MFr.	3 674
774133	Ellzee / Günzburg	Schw.	1 169
273163	Elsendorf / Kelheim	NB	1 986
676121	Elsenfeld, M / Miltenberg	UFr.	8 859

3. Einwohnerzahlen der Gemeinden Bayerns am 31. Dezember 2002 in alphabetischer Gliederung

Gemeinde- schlüssel	Gemeinde / Kreis	Regierungs- bezirk	Ein- wohner
674133	Eltmann, St / Haßberge	UFr.	5 516
772137	Emersacker / Augsburg	Schw.	1 401
175136	Emmering / Ebersberg	OB	1 354
179119	Emmering / Fürstenfeldbruck	OB	6 083
171114	Emmerting / Altötting	OB	3 987
575121	Emskirchen, M / Neustadt a.d.Aisch-Bad Windsheim	MFr.	6 090
472133	Emtmannsberg / Bayreuth	OFr.	1 116
189115	Engelsberg / Traunstein	OB	2 614
574120	Engelthal / Nürnberger Land	MFr.	1 115
371120	Ensdorf / Amberg-Sulzbach	OPf.	2 271
272116	Eppenschlag / Freyung-Grafenau	NB	954
778134	Eppishausen / Unterallgäu	Schw.	1 899
377116	Erbendorf, St / Tirschenreuth	OPf.	5 417
177117	Erding, St / Erding	OB	32 045
174118	Erdweg / Dachau	OB	5 569
181118	Eresing / Landsberg am Lech	OB	1 652
575122	Ergersheim / Neustadt a.d.Aisch-Bad Windsheim	MFr.	1 183
274126	Ergolding, M / Landshut	NB	11 310
274127	Ergoldsbach, M / Landshut	NB	7 373
183116	Erharting / Mühldorf a.Inn	OB	928
277118	Ering / Rottal-Inn	NB	1 932
778136	Erkheim, M / Unterallgäu	Schw.	2 945
679128	Erlabrunn / Würzburg	UFr.	1 578
562000	Erlangen / Kreisfreie Stadt	MFr.	102 198
171115	Erlbach / Altötting	OB	1 276
676122	Erlenbach a.Main, St / Miltenberg	UFr.	9 998
677125	Erlenbach b.Marktheidenfeld / Main-Spessart	UFr.	2 403
674223	Ermershausen / Haßberge	UFr.	611
186116	Ermsgaden / Pfaffenhofen a.d.Ilm	OB	1 354
676123	Eschau, M / Miltenberg	UFr.	4 071
374117	Eschenbach i.d.OPf., St / Neustadt a.d.Waldnaab	OPf.	4 016
180114	Eschenlohe / Garmisch-Partenkirchen	OB	1 649
372124	Eschlkam, M / Cham	OPf.	3 614
374118	Eslarn, M / Neustadt a.d.Waldnaab	OPf.	3 153
677126	Esselbach / Main-Spessart	UFr.	2 052
274128	Essenbach, M / Landshut	NB	10 709
273121	Essing, M / Kelheim	NB	1 030
679130	Estenfeld / Würzburg	UFr.	4 782
180115	Ettal / Garmisch-Partenkirchen	OB	843
577127	Ettenstatt / Weißenburg-Gunzenhausen	MFr.	875
778137	Ettringen / Unterallgäu	Schw.	3 392
371140	Etzelwang / Amberg-Sulzbach	OPf.	1 530
374119	Etzenricht / Neustadt a.d.Waldnaab	OPf.	1 733
678128	Euerbach / Schweinfurt	UFr.	3 110
672122	Euerdorf, M / Bad Kissingen	UFr.	1 699
173123	Eurasburg / Bad Tölz-Wolfratshausen	OB	4 213
771129	Eurasburg / Aichach-Friedberg	Schw.	1 599
677127	Eußenheim / Main-Spessart	UFr.	3 379
F			
178123	Fahrenzhausen / Freising	OB	4 220
277119	Falkenberg / Rottal-Inn	NB	3 884

3. Einwohnerzahlen der Gemeinden Bayerns am 31. Dezember 2002 in alphabetischer Gliederung

Gemeinde- schlüssel	Gemeinde / Kreis	Regierungs- bezirk	Ein- wohner
377117	Falkenberg, M / Tirschenreuth	OPf.	973
278120	Falkenfels / Straubing-Bogen	NB	981
372125	Falkenstein, M / Cham	OPf.	3 336
180116	Farchant / Garmisch-Partenkirchen	OB	3 725
676124	Faulbach / Miltenberg	UFr.	2 817
171116	Feichten a.d.Alz / Altötting	OB	1 149
475123	Feilitzsch / Hof	OFr.	2 930
188118	Feldafing / Starnberg	OB	4 438
278121	Feldkirchen / Straubing-Bogen	NB	1 920
184118	Feldkirchen / München	OB	5 529
187130	Feldkirchen-Westerham / Rosenheim	OB	10 074
677128	Fellen / Main-Spessart	UFr.	971
778139	Fellheim / Unterallgäu	Schw.	1 197
376125	Fensterbach / Schwandorf	OPf.	2 406
574123	Feucht, M / Nürnberger Land	MFr.	13 633
571145	Feuchtwangen, St / Ansbach	MFr.	12 155
472138	Fichtelberg / Bayreuth	OFr.	2 121
181120	Finning / Landsberg am Lech	OB	1 632
773150	Finningen / Dillingen a.d.Donau	Schw.	1 604
177118	Finsing / Erding	OB	3 948
772141	Fischach, M / Augsburg	Schw.	4 689
182114	Fischbachau / Miesbach	OB	5 537
780121	Fischen i.Allgäu / Oberallgäu	Schw.	2 919
571146	Flachlanden, M / Ansbach	MFr.	2 507
673123	Fladungen, St / Rhön-Grabfeld	UFr.	2 355
187131	Flintsbach a.Inn / Rosenheim	OB	2 807
374121	Floß, M / Neustadt a.d.Waldnaab	OPf.	3 654
374122	Flossenbürg / Neustadt a.d.Waldnaab	OPf.	1 794
474126	Forchheim, GKSt / Forchheim	OFr.	30 749
779146	Forheim / Donau-Ries	Schw.	591
177119	Forstern / Erding	OB	2 814
175118	Forstinning / Ebersberg	OB	3 378
677129	Frammersbach, M / Main-Spessart	UFr.	4 867
678130	Frankenwinheim / Schweinfurt	UFr.	962
187132	Frasdorf / Rosenheim	OB	2 992
276121	Frauenau / Regen	NB	3 016
175119	Frauenneuharting / Ebersberg	OB	1 398
177120	Fraunberg / Erding	OB	3 193
371121	Freihung, M / Amberg-Sulzbach	OPf.	2 588
172118	Freilassing, St / Berchtesgadener Land	OB	15 712
178124	Freising, GKSt / Freising	OB	42 018
779147	Fremdingen / Donau-Ries	Schw.	2 265
471131	Frensdorf / Bamberg	OFr.	4 753
371122	Freudenberg / Amberg-Sulzbach	OPf.	4 202
373126	Freystadt, St / Neumarkt i.d.OPf.	OPf.	8 404
272118	Freyung, St / Freyung-Grafenau	NB	7 253
679131	Frickenhausen a.Main, M / Würzburg	UFr.	1 281
189118	Fridolfing / Traunstein	OB	4 098
771130	Friedberg, St / Aichach-Friedberg	Schw.	29 338
377118	Friedenfels / Tirschenreuth	OPf.	1 390
777128	Friesenried / Ostallgäu	Schw.	1 551
279115	Frontenhausen, M / Dingolfing-Landau	NB	4 380

3. Einwohnerzahlen der Gemeinden Bayerns am 31. Dezember 2002 in alphabetischer Gliederung

Gemeinde- schlüssel	Gemeinde / Kreis	Regierungs- bezirk	Ein- wohner
377119	Fuchsmühl, M / Tirschenreuth	OPf.	1 866
672124	Fuchsstadt / Bad Kissingen	UFr.	1 847
181121	Fuchstal / Landsberg am Lech	OB	3 319
779148	Fünfstetten / Donau-Ries	Schw.	1 377
272119	Fürsteneck / Freyung-Grafenau	NB	995
179121	Fürstenfeldbruck, St / Fürstenfeldbruck	OB	33 361
275121	Fürstenstein / Passau	NB	3 475
275122	Fürstenzell, M / Passau	NB	7 645
274132	Furth / Landshut	NB	3 091
563000	Fürth / Kreisfreie Stadt	MFr.	111 784
372126	Furth im Wald, St / Cham	OPf.	9 472
777129	Füssen, St / Ostallgäu	Schw.	13 923
G			
772145	Gablingen / Augsburg	Schw.	4 746
185131	Gachenbach / Neuburg-Schrobenhausen	OB	2 287
674139	Gädheim / Haßberge	UFr.	1 296
176126	Gaimersheim, M / Eichstätt	OB	10 649
173124	Gaißach / Bad Tölz-Wolfratshausen	OB	3 007
575124	Gallmersgarten / Neustadt a.d.Aisch-Bad Windsheim	MFr.	809
178125	Gammelsdorf / Freising	OB	1 467
277121	Gangkofen, M / Rottal-Inn	NB	6 606
171117	Garching a.d.Alz / Altötting	OB	8 861
184119	Garching b.München, St / München	OB	15 433
180117	Garmisch-Partenkirchen, M / Garmisch-Partenkirchen	OB	26 530
183118	Gars a.Inn, M / Mühldorf a.Inn	OB	3 858
475127	Gattendorf / Hof	OFr.	1 193
679134	Gaukönigshofen / Würzburg	UFr.	2 295
188120	Gauting / Starnberg	OB	19 241
371123	Gebenbach / Amberg-Sulzbach	OPf.	958
571152	Gepsattel / Ansbach	MFr.	1 816
472139	Gefrees, St / Bayreuth	OFr.	4 844
276122	Geiersthal / Regen	NB	2 391
671119	Geiselbach / Aschaffenburg	UFr.	2 123
278123	Geiselhöring, St / Straubing-Bogen	NB	6 739
675127	Geiselwind, M / Kitzingen	UFr.	2 398
186122	Geisenfeld, St / Pfaffenhofen a.d.Ilm	OB	9 558
274134	Geisenhausen, M / Landshut	NB	6 337
679135	Gelchsheim, M / Würzburg	UFr.	864
678132	Geldersheim / Schweinfurt	UFr.	2 645
181122	Geltendorf / Landsberg am Lech	OB	5 484
677131	Gemünden a.Main, St / Main-Spessart	UFr.	11 523
779149	Genderkingen / Donau-Ries	Schw.	1 179
374123	Georgenberg / Neustadt a.d.Waldnaab	OPf.	1 465
576121	Georgensgmünd / Roth	MFr.	6 519
471133	Gerach / Bamberg	OFr.	1 000
277122	Geratskirchen / Rottal-Inn	NB	815
679136	Gerbrunn / Würzburg	UFr.	6 206
173126	Geretsried, St / Bad Tölz-Wolfratshausen	OB	23 333
575125	Gerhardshofen / Neustadt a.d.Aisch-Bad Windsheim	MFr.	2 464
777130	Germaringen / Ostallgäu	Schw.	3 734
179123	Germering, St / Fürstenfeldbruck	OB	36 826

3. Einwohnerzahlen der Gemeinden Bayerns am 31. Dezember 2002 in alphabetischer Gliederung

Gemeinde- schlüssel	Gemeinde / Kreis	Regierungs- bezirk	Ein- wohner
672126	Geroda, M / Bad Kissingen	UFr.	984
475128	Geroldsgrün / Hof	OFr.	3 225
679137	Geroldshausen / Würzburg	UFr.	1 222
571154	Gerolfingen / Ansbach	MFr.	1 036
186125	Gerolsbach / Pfaffenhofen a.d.Ilm	OB	3 239
678134	Gerolzhofen, St / Schweinfurt	UFr.	6 895
772147	Gersthofen, St / Augsburg	Schw.	20 064
274135	Gerzen / Landshut	NB	1 848
472140	Gesees / Bayreuth	OFr.	1 142
571155	Geslau / Ansbach	MFr.	1 408
772148	Gessertshausen / Augsburg	Schw.	4 332
776112	Gestratz / Lindau (Bodensee)	Schw.	1 202
679138	Giebelstadt, M / Würzburg	UFr.	4 363
188121	Gilching / Starnberg	OB	16 784
472141	Glashütten / Bayreuth	OFr.	1 482
671120	Glattbach / Aschaffenburg	UFr.	3 520
376131	Gleiritsch / Schwandorf	OPf.	691
372128	Gleißenberg / Cham	OPf.	1 004
175121	Glonn, M / Ebersberg	OB	4 230
773133	Glött / Dillingen a.d.Donau	Schw.	1 119
182116	Gmund a.Tegernsee / Miesbach	OB	5 721
577133	Gnotzheim, M / Weißenburg-Gunzenhausen	MFr.	882
678135	Gochsheim / Schweinfurt	UFr.	6 580
671121	Goldbach, M / Aschaffenburg	UFr.	10 066
472143	Goldkronach, St / Bayreuth	OFr.	3 733
575127	Gollhofen / Neustadt a.d.Aisch-Bad Windsheim	MFr.	834
777131	Görisried / Ostallgäu	Schw.	1 215
677132	Gössenheim / Main-Spessart	UFr.	1 287
474129	Gößweinstein, M / Forchheim	OFr.	4 204
276123	Gotteszell / Regen	NB	1 287
279116	Gottfrieding / Dingolfing-Landau	NB	2 098
772149	Graben / Augsburg	Schw.	3 176
189119	Grabenstätt / Traunstein	OB	4 061
184120	Gräfelfing / München	OB	13 149
272120	Grafenau, St / Freyung-Grafenau	NB	9 138
474132	Gräfenberg, St / Forchheim	OFr.	4 146
677133	Gräfendorf / Main-Spessart	UFr.	1 487
477117	Grafengehaig, M / Kulmbach	OFr.	1 075
678136	Grafenrheinfeld / Schweinfurt	UFr.	3 370
372130	Grafenwiesen / Cham	OPf.	1 646
374124	Grafenwöhr, St / Neustadt a.d.Waldnaab	OPf.	7 134
175122	Grafring b.München, St / Ebersberg	OB	12 292
271122	Grafling / Deggendorf	NB	2 856
179125	Grafrath / Fürstenfeldbruck	OB	3 547
180118	Grainau / Garmisch-Partenkirchen	OB	3 735
272121	Grainet / Freyung-Grafenau	NB	2 435
184121	Grasbrunn / München	OB	5 573
189120	Grassau, M / Traunstein	OB	6 335
271123	Grattersdorf / Deggendorf	NB	1 398
576122	Greding, St / Roth	MFr.	7 279
181123	Greifenberg / Landsberg am Lech	OB	1 937
173127	Greiling / Bad Tölz-Wolfratshausen	OB	1 339

3. Einwohnerzahlen der Gemeinden Bayerns am 31. Dezember 2002 in alphabetischer Gliederung

Gemeinde- schlüssel	Gemeinde / Kreis	Regierungs- bezirk	Ein- wohner
572126	Gremsdorf / Erlangen-Höchstadt	MFr.	1 503
678138	Grettstadt / Schweinfurt	UFr.	4 195
679141	Greußenheim / Würzburg	UFr.	1 602
187134	Griesstätt / Rosenheim	OB	2 522
179126	Gröbenzell / Fürstenfeldbruck	OB	19 035
772151	Großaitingen / Augsburg	Schw.	4 709
673126	Großbardorf / Rhön-Grabfeld	UFr.	1 002
673127	Großeibstadt / Rhön-Grabfeld	UFr.	1 223
572127	Großenseebach / Erlangen-Höchstadt	MFr.	2 384
573115	Großhabersdorf / Fürth	MFr.	4 171
473132	Großheirath / Coburg	OFr.	2 574
676125	Großheubach, M / Miltenberg	UFr.	5 122
187137	Großkarolinenfeld / Rosenheim	OB	6 751
675131	Großlangheim, M / Kitzingen	UFr.	1 560
176129	Großmehring / Eichstätt	OB	6 181
671122	Großostheim, M / Aschaffenburg	UFr.	16 283
676126	Großwallstadt / Miltenberg	UFr.	4 037
180119	Großweil / Garmisch-Partenkirchen	OB	1 430
473134	Grub a.Forst / Coburg	OFr.	3 137
776113	Grünenbach / Lindau (Bodensee)	Schw.	1 338
184122	Grünwald / München	OB	10 940
187138	Gstadt a.Chiemsee / Rosenheim	OB	1 325
773136	Gundelfingen a.d.Donau, St / Dillingen a.d.Donau	Schw.	7 878
471137	Gundelsheim / Bamberg	OFr.	3 254
774136	Gundremmingen / Günzburg	Schw.	1 498
679142	Güntersleben / Würzburg	UFr.	4 567
777138	Günzach / Ostallgäu	Schw.	1 490
774135	Günzburg, GKSt / Günzburg	Schw.	19 647
577136	Gunzenhausen, St / Weißenburg-Gunzenhausen	MFr.	16 545
376133	Guteneck / Schwandorf	OPf.	881
575128	Gutenstetten / Neustadt a.d.Aisch-Bad Windsheim	MFr.	1 391
477118	Guttenberg / Kulmbach	OFr.	583
H			
472146	Haag / Bayreuth	OFr.	955
178129	Haag a.d.Amper / Freising	OB	2 872
183119	Haag i.OB, M / Mühldorf a.Inn	OB	6 009
184123	Haar / München	OB	17 340
275125	Haarbach / Passau	NB	2 598
190126	Habach / Weilheim-Schongau	OB	995
677135	Hafenlohr / Main-Spessart	UFr.	1 854
375143	Hagelstadt / Regensburg	OPf.	1 838
575129	Hagenbüchach / Neustadt a.d.Aisch-Bad Windsheim	MFr.	1 229
371126	Hahnbach, M / Amberg-Sulzbach	OPf.	5 280
278129	Haibach / Straubing-Bogen	NB	2 212
671124	Haibach / Aschaffenburg	UFr.	8 403
272122	Haidmühle / Freyung-Grafenau	NB	1 516
174121	Haimhausen / Dachau	OB	4 686
171118	Haiming / Altötting	OB	2 425
779154	Hainsfarth / Donau-Ries	Schw.	1 476
777173	Halblech / Ostallgäu	Schw.	3 568
774140	Haldenwang / Günzburg	Schw.	1 849

3. Einwohnerzahlen der Gemeinden Bayerns am 31. Dezember 2002 in alphabetischer Gliederung

Gemeinde- schlüssel	Gemeinde / Kreis	Regierungs- bezirk	Ein- wohner
780122	Haldenwang / Oberallgäu	Schw.	3 618
187139	Halfing / Rosenheim	OB	2 777
178130	Hallbergmoos / Freising	OB	7 817
474133	Hallerndorf / Forchheim	OFr.	3 886
471140	Hallstadt, St / Bamberg	OFr.	8 514
171119	Halsbach / Altötting	OB	871
672127	Hammelburg, St / Bad Kissingen	UFr.	11 910
574128	Happurg / Nürnberger Land	MFr.	3 808
779155	Harburg (Schwaben), St / Donau-Ries	Schw.	5 765
477119	Harsdorf / Kulmbach	OFr.	1 082
574129	Hartenstein / Nürnberger Land	MFr.	1 476
278134	Haselbach / Straubing-Bogen	NB	1 602
677137	Hasloch / Main-Spessart	UFr.	1 400
674147	Haßfurt, St / Haßberge	UFr.	13 420
179128	Hattenhofen / Fürstfeldbruck	OB	1 424
577138	Haundorf / Weißenburg-Gunzenhausen	MFr.	2 610
773137	Haunsheim / Dillingen a.d.Donau	Schw.	1 621
676128	Hausen / Miltenberg	UFr.	2 003
273125	Hausen / Kelheim	NB	1 989
474134	Hausen / Forchheim	OFr.	3 631
673129	Hausen / Rhön-Grabfeld	UFr.	761
679143	Hausen b.Würzburg / Würzburg	UFr.	2 273
182119	Hausham / Miesbach	OB	8 321
275126	Hauzenberg, St / Passau	NB	12 464
778149	Hawangen / Unterallgäu	Schw.	1 253
277124	Hebertsfelden / Rottal-Inn	NB	3 825
174122	Hebertshausen / Dachau	OB	4 880
576126	Heideck, St / Roth	MFr.	4 956
577140	Heidenheim, M / Weißenburg-Gunzenhausen	MFr.	2 656
671126	Heigenbrücken / Aschaffenburg	UFr.	2 425
471142	Heiligenstadt i.OFr., M / Bamberg	OFr.	3 702
571165	Heilsbronn, St / Ansbach	MFr.	9 407
671127	Heimbuchenthal / Aschaffenburg	UFr.	2 229
776114	Heimenkirch, M / Lindau (Bodensee)	Schw.	3 641
778150	Heimertingen / Unterallgäu	Schw.	1 663
472150	Heinersreuth / Bayreuth	OFr.	3 781
671128	Heinrichsthal / Aschaffenburg	UFr.	946
183120	Heldenstein / Mühldorf a.Inn	OB	2 377
475136	Helmbrechts, St / Hof	OFr.	9 671
679144	Helmstadt, M / Würzburg	UFr.	2 654
375148	Hemau, St / Regensburg	OPf.	8 470
572130	Hemhofen / Erlangen-Höchstadt	MFr.	5 335
575130	Hemmersheim / Neustadt a.d.Aisch-Bad Windsheim	MFr.	689
673130	Hendungen / Rhön-Grabfeld	UFr.	1 047
574131	Henfenfeld / Nürnberger Land	MFr.	1 857
271125	Hengersberg, M / Deggendorf	NB	7 515
176131	Hepberg / Eichstätt	OB	2 454
673131	Herbstadt / Rhön-Grabfeld	UFr.	681
772156	Heretsried / Augsburg	Schw.	1 041
776131	Hergatz / Lindau (Bodensee)	Schw.	2 249
776115	Hergensweiler / Lindau (Bodensee)	Schw.	1 723
474135	Heroldsbach / Forchheim	OFr.	4 978

3. Einwohnerzahlen der Gemeinden Bayerns am 31. Dezember 2002 in alphabetischer Gliederung

Gemeinde- schlüssel	Gemeinde / Kreis	Regierungs- bezirk	Ein- wohner
572131	Heroldsberg, M / Erlangen-Höchstadt	MFr.	7 290
571166	Herrieden, St / Ansbach	MFr.	7 566
273127	Herrngiersdorf / Kelheim	NB	1 119
188124	Herrsching a.Ammersee / Starnberg	OB	9 949
574132	Hersbruck, St / Nürnberger Land	MFr.	12 437
572132	Herzogenaurach, St / Erlangen-Höchstadt	MFr.	23 141
572133	Heßdorf / Erlangen-Höchstadt	MFr.	3 466
186126	Hettenshausen / Pfaffenhofen a.d.Ilm	OB	1 932
679146	Hettstadt / Würzburg	UFr.	3 851
474137	Hetzles / Forchheim	OFr.	1 274
673133	Heustreu / Rhön-Grabfeld	UFr.	1 340
174147	Hilgertshausen-Tandern / Dachau	OB	3 157
576127	Hilpoltstein, St / Roth	MFr.	12 831
772157	Hiltfenningen / Augsburg	Schw.	1 507
474138	Hiltoltstein, M / Forchheim	OFr.	1 599
477121	Himmelkron / Kulmbach	OFr.	3 499
677142	Himmelstadt / Main-Spessart	UFr.	1 742
272126	Hinterschmiding / Freyung-Grafenau	NB	2 562
471145	Hirschaid, M / Bamberg	OFr.	11 292
371127	Hirschau, St / Amberg-Sulzbach	OPf.	6 376
371128	Hirschbach / Amberg-Sulzbach	OPf.	1 350
176132	Hitzhofen / Eichstätt	OB	2 649
679147	Höchberg, M / Würzburg	UFr.	9 419
673134	Höchheim / Rhön-Grabfeld	UFr.	1 263
572135	Höchstadt a.d.Aisch, St / Erlangen-Höchstadt	MFr.	13 384
773139	Höchstädt a.d.Donau, St / Dillingen a.d.Donau	Schw.	6 710
478127	Hochstadt a.Main / Lichtenfels	OFr.	1 744
479126	Höchstädt i.Fichtelgebirge / Wunsiedel i.Fichtelgebirge	OFr.	1 211
464000	Hof / Kreisfreie Stadt	OFr.	50 150
674149	Hofheim i.UFr., St / Haßberge	UFr.	5 236
275127	Hofkirchen, M / Passau	NB	3 642
181124	Hofstetten / Landsberg am Lech	OB	1 759
779162	Hohenaltheim / Donau-Ries	Schw.	617
272127	Hohenau / Freyung-Grafenau	NB	3 482
479127	Hohenberg a.d.Eger, St / Wunsiedel i.Fichtelgebirge	OFr.	1 541
184129	Hohenbrunn / München	OB	8 045
371129	Hohenburg, M / Amberg-Sulzbach	OPf.	1 707
373134	Hohenfels, M / Neumarkt i.d.OPf.	OPf.	2 132
190129	Hohenfurch / Weilheim-Schongau	OB	1 441
178133	Hohenkammer / Freising	OB	2 271
184127	Höhenkirchen-Siegersbrunn / München	OB	9 137
175123	Hohenlinden / Ebersberg	OB	2 730
190130	Hohenpeißenberg / Weilheim-Schongau	OB	4 008
177121	Hohenpolding / Erding	OB	1 335
673135	Hohenroth / Rhön-Grabfeld	UFr.	3 665
274141	Hohenthann / Landshut	NB	3 719
186128	Hohenwart, M / Pfaffenhofen a.d.Ilm	OB	4 230
372135	Hohenwarth / Cham	OPf.	2 162
771140	Hollenbach / Aichach-Friedberg	Schw.	2 382
472154	Hollfeld, St / Bayreuth	OFr.	5 259
673136	Hollstadt / Rhön-Grabfeld	UFr.	1 680
778151	Holzgünz / Unterallgäu	Schw.	1 107

3. Einwohnerzahlen der Gemeinden Bayerns am 31. Dezember 2002 in alphabetischer Gliederung

Gemeinde- schlüssel	Gemeinde / Kreis	Regierungs- bezirk	Ein- wohner
773140	Holzheim / Dillingen a.d.Donau	Schw.	3 769
775126	Holzheim / Neu-Ulm	Schw.	1 717
779163	Holzheim / Donau-Ries	Schw.	1 171
375153	Holzheim a.Forst / Regensburg	OPf.	1 013
679149	Holzkirchen / Würzburg	UFr.	961
182120	Holzkirchen, M / Miesbach	OB	15 013
777135	Hopferau / Ostallgäu	Schw.	1 062
772159	Horgau / Augsburg	Schw.	2 487
178132	Hörgertshausen / Freising	OB	1 911
671130	Hösbach, M / Aschaffenburg	UFr.	13 283
187145	Höslwang / Rosenheim	OB	1 253
577141	Höttingen / Weißenburg-Gunzenhausen	MFr.	1 257
190131	Huglfing / Weilheim-Schongau	OB	2 443
779167	Huisheim / Donau-Ries	Schw.	1 659
472155	Hummeltal / Bayreuth	OFr.	2 499
278139	Hunderdorf / Straubing-Bogen	NB	3 423
271126	Hunding / Deggendorf	NB	1 226
181126	Hurlach / Landsberg am Lech	OB	1 476
275128	Hutthurm, M / Passau	NB	5 904
774143	Ichenhausen, St / Günzburg	Schw.	8 474
173130	Icking / Bad Tölz-Wolfratshausen	OB	3 509
190132	Iffeldorf / Weilheim-Schongau	OB	2 513
474140	Igensdorf, M / Forchheim	OFr.	4 680
271127	Iggensbach / Deggendorf	NB	2 126
181127	Igling / Landsberg am Lech	OB	2 261
273133	Ihrlertstein / Kelheim	NB	4 296
775129	Illertissen, St / Neu-Ulm	Schw.	16 116
575133	Illesheim / Neustadt a.d.Aisch-Bad Windsheim	MFr.	901
371131	Illschwang / Amberg-Sulzbach	OPf.	2 006
186130	Ilmmünster / Pfaffenhofen a.d.Ilm	OB	2 139
377127	Immenreuth / Tirschenreuth	OPf.	1 903
780124	Immenstadt i.Allgäu, St / Oberallgäu	Schw.	14 261
771141	Inchenhofen, M / Aichach-Friedberg	Schw.	2 374
190133	Ingenried / Weilheim-Schongau	OB	837
161000	Ingolstadt / Kreisfreie Stadt	OB	118 416
272128	Innernzell / Freyung-Grafenau	NB	1 708
188126	Inning a.Ammersee / Starnberg	OB	4 086
177122	Inning a.Holz / Erding	OB	1 408
571169	Insingen / Ansbach	MFr.	1 148
189124	Inzell / Traunstein	OB	4 247
675139	Iphofen, St / Kitzingen	UFr.	4 472
575134	Ippesheim, M / Neustadt a.d.Aisch-Bad Windsheim	MFr.	1 135
575135	Ipsheim, M / Neustadt a.d.Aisch-Bad Windsheim	MFr.	2 180
374127	Irchenrieth / Neustadt a.d.Waldnaab	OPf.	1 075
278140	Irlbach / Straubing-Bogen	NB	1 161
182123	Irschenberg / Miesbach	OB	3 044
777139	Irsee, M / Ostallgäu	Schw.	1 353
177123	Isen, M / Erding	OB	5 138
184130	Ismaning / München	OB	14 474
475137	Issigau / Hof	OFr.	1 221

3. Einwohnerzahlen der Gemeinden Bayerns am 31. Dezember 2002 in alphabetischer Gliederung

Gemeinde- schlüssel	Gemeinde / Kreis	Regierungs- bezirk	Ein- wohner
473138	Itzgrund / Coburg	OFr.	2 288
J			
173131	Jachenau / Bad Tölz-Wolfratshausen	OB	899
272129	Jandelsbrunn / Freyung-Grafenau	NB	3 442
777140	Jengen / Ostallgäu	Schw.	2 403
179130	Jesenwang / Fürstenfeldbruck	OB	1 464
183122	Jettenbach / Mühldorf a.Inn	OB	767
774144	Jettingen-Scheppach, M / Günzburg	Schw.	6 833
186132	Jetzendorf / Pfaffenhofen a.d.Ilm	OB	2 920
671133	Johannesberg / Aschaffenburg	UFr.	3 830
277126	Johanniskirchen / Rottal-Inn	NB	2 498
277127	Julbach / Rottal-Inn	NB	2 269
K			
671134	Kahl a.Main / Aschaffenburg	UFr.	7 167
779169	Kaisheim, M / Donau-Ries	Schw.	4 215
572137	Kalchreuth / Erlangen-Höchstädt	MFr.	3 027
375156	Kallmünz, M / Regensburg	OPf.	2 907
777141	Kaltental, M / Ostallgäu	Schw.	1 615
774145	Kammeltal / Günzburg	Schw.	3 376
576128	Kammerstein / Roth	MFr.	2 707
778180	Kammlach / Unterallgäu	Schw.	1 800
677146	Karbach, M / Main-Spessart	UFr.	1 377
174126	Karlsfeld / Dachau	OB	18 208
185139	Karlshuld / Neuburg-Schrobenhausen	OB	4 880
185140	Karlskron / Neuburg-Schrobenhausen	OB	4 626
677148	Karlstadt, St / Main-Spessart	UFr.	15 249
671114	Karlstein a.Main / Aschaffenburg	UFr.	8 176
677149	Karsbach / Main-Spessart	UFr.	1 822
477124	Kasendorf, M / Kulmbach	OFr.	2 566
171121	Kastl / Altötting	OB	2 664
377128	Kastl / Tirschenreuth	OPf.	1 377
371132	Kastl, M / Amberg-Sulzbach	OPf.	2 711
762000	Kaufbeuren / Kreisfreie Stadt	Schw.	42 665
181128	Kaufering / Landsberg am Lech	OB	9 768
273137	Kelheim, St / Kelheim	NB	15 858
775132	Kellmünz a.d.Iller, M / Neu-Ulm	Schw.	1 373
471150	Kemmern / Bamberg	OFr.	2 608
377129	Kemnath, St / Tirschenreuth	OPf.	5 340
763000	Kempten (Allgäu) / Kreisfreie Stadt	Schw.	61 609
778221	Kettershausen / Unterallgäu	Schw.	1 790
187148	Kiefersfelden / Rosenheim	OB	6 792
189126	Kienberg / Traunstein	OB	1 381
176137	Kinding, M / Eichstätt	OB	2 739
181129	Kinsau / Landsberg am Lech	OB	940
176138	Kipfenberg, M / Eichstätt	OB	5 831
189127	Kirchanschöring / Traunstein	OB	2 985
177124	Kirchberg / Erding	OB	905
276126	Kirchberg i.Wald / Regen	NB	4 346
183123	Kirchdorf / Mühldorf a.Inn	OB	1 293
273139	Kirchdorf / Kelheim	NB	932

3. Einwohnerzahlen der Gemeinden Bayerns am 31. Dezember 2002 in alphabetischer Gliederung

Gemeinde- schlüssel	Gemeinde / Kreis	Regierungs- bezirk	Ein- wohner
178136	Kirchdorf a.d.Amper / Freising	OB	2 581
277128	Kirchdorf a.Inn / Rottal-Inn	NB	5 231
276127	Kirchdorf i.Wald / Regen	NB	2 198
474143	Kirchehrenbach / Forchheim	OFr.	2 363
374128	Kirchendemenreuth / Neustadt a.d.Waldnaab	OPf.	936
479129	Kirchenlamitz, St / Wunsiedel i.Fichtelgebirge	OFr.	4 020
472156	Kirchenpingarten / Bayreuth	OFr.	1 367
574135	Kirchensittenbach / Nürnberger Land	MFr.	2 196
374129	Kirchenthumbach, M / Neustadt a.d.Waldnaab	OPf.	3 400
275130	Kirchham / Passau	NB	2 377
778157	Kirchhaslach / Unterallgäu	Schw.	1 307
679153	Kirchheim / Würzburg	UFr.	2 190
184131	Kirchheim b.München / München	OB	12 072
778158	Kirchheim i.Schw., M / Unterallgäu	Schw.	2 571
674160	Kirchlauter / Haßberge	UFr.	1 455
278141	Kirchroth / Straubing-Bogen	NB	3 633
175124	Kirchseeon, M / Ebersberg	OB	9 215
171122	Kirchweidach / Altötting	OB	2 358
676131	Kirchzell, M / Miltenberg	UFr.	2 406
771142	Kissing / Aichach-Friedberg	Schw.	10 827
679154	Kist / Würzburg	UFr.	2 501
675141	Kitzingen, GKSt / Kitzingen	UFr.	21 469
772160	Kleinaitingen / Augsburg	Schw.	1 558
676132	Kleinheubach, M / Miltenberg	UFr.	3 473
671135	Kleinkahl / Aschaffenburg	UFr.	1 894
675142	Kleinlangheim, M / Kitzingen	UFr.	1 655
671136	Kleinostheim / Aschaffenburg	UFr.	8 155
679155	Kleinrinderfeld / Würzburg	UFr.	2 088
474144	Kleinsendelbach / Forchheim	OFr.	1 550
676133	Kleinwallstadt, M / Miltenberg	UFr.	5 851
676134	Klingenberg a.Main, St / Miltenberg	UFr.	6 311
772162	Klosterlechfeld / Augsburg	Schw.	2 396
674163	Knetzgau / Haßberge	UFr.	6 516
173133	Kochel a.See / Bad Tölz-Wolfratshausen	OB	4 135
475141	Köditz / Hof	OFr.	2 769
477127	Ködnitz / Kulmbach	OFr.	1 724
375161	Köfering / Regensburg	OPf.	2 092
374131	Kohlberg, M / Neustadt a.d.Waldnaab	OPf.	1 226
187150	Kolbermoor, St / Rosenheim	OB	17 828
678150	Kolitzheim / Schweinfurt	UFr.	5 724
276128	Kollnburg / Regen	NB	2 932
674164	Königsberg i.Bay., St / Haßberge	UFr.	3 794
772163	Königsbrunn, St / Augsburg	Schw.	27 235
173134	Königsdorf / Bad Tölz-Wolfratshausen	OB	2 938
471151	Königsfeld / Bamberg	OFr.	1 388
185163	Königsmoos / Neuburg-Schrobenhausen	OB	4 072
371135	Königstein, M / Amberg-Sulzbach	OPf.	1 755
377131	Konnertsreuth, M / Tirschenreuth	OPf.	1 986
475142	Konradsreuth / Hof	OFr.	3 625
278143	Konzell / Straubing-Bogen	NB	1 784
176139	Kösching, M / Eichstätt	OB	7 867
275131	Kößlarn, M / Passau	NB	1 945

3. Einwohnerzahlen der Gemeinden Bayerns am 31. Dezember 2002 in alphabetischer Gliederung

Gemeinde- schlüssel	Gemeinde / Kreis	Regierungs- bezirk	Ein- wohner
179131	Kottgeisering / Fürstenfeldbruck	OB	1 560
774148	Kötz / Günzburg	Schw.	3 254
372137	Kötzting, St / Cham	OPf.	7 502
777144	Kraftisried / Ostallgäu	Schw.	744
183124	Kraiburg a.Inn, M / Mühldorf a.Inn	OB	4 122
188127	Krailling / Starnberg	OB	7 530
178137	Kranzberg / Freising	OB	3 851
182124	Kreuth / Miesbach	OB	3 824
677151	Kreuzwertheim, M / Main-Spessart	UFr.	3 921
671138	Krombach / Aschaffenburg	UFr.	2 174
476145	Kronach, St / Kronach	OFr.	18 331
778161	Kronburg / Unterallgäu	Schw.	1 722
274145	Kröning / Landshut	NB	1 889
774150	Krumbach (Schwaben), St / Günzburg	Schw.	12 524
377132	Krummennaab / Tirschenreuth	OPf.	1 718
180122	Krün / Garmisch-Partenkirchen	OB	1 989
771144	Kühbach, M / Aichach-Friedberg	Schw.	3 933
772166	Kühlenthal / Augsburg	Schw.	774
377133	Kulmain / Tirschenreuth	OPf.	2 394
477128	Kulmbach, GKSt / Kulmbach	OFr.	27 914
274146	Kumhausen / Landshut	NB	4 518
371136	Kümmersbruck / Amberg-Sulzbach	OPf.	10 326
474145	Kunreuth / Forchheim	OFr.	1 387
271128	Künzing / Deggendorf	NB	3 224
477129	Kupferberg, St / Kulmbach	OFr.	1 119
476146	Küps, M / Kronach	OFr.	8 268
679156	Kürnach / Würzburg	UFr.	4 201
772167	Kutzenhausen / Augsburg	Schw.	2 502
L			
375162	Laaber, M / Regensburg	OPf.	5 242
278144	Laberweinting / Straubing-Bogen	NB	3 473
778162	Lachen / Unterallgäu	Schw.	1 360
271130	Lalling / Deggendorf	NB	1 595
372138	Lam, M / Cham	OPf.	2 925
777145	Lamerdingen / Ostallgäu	Schw.	1 816
279122	Landau a.d.Isar, St / Dingolfing-Landau	NB	12 918
774151	Landensberg / Günzburg	Schw.	690
181130	Landsberg am Lech, GKSt / Landsberg am Lech	OB	26 031
179132	Landsberied / Fürstenfeldbruck	OB	1 329
261000	Landshut / Kreisfreie Stadt	NB	60 075
276129	Langdorf / Regen	NB	2 012
577148	Langenalthem / Weißenburg-Gunzenhausen	MFr.	2 472
178138	Langenbach / Freising	OB	3 797
575138	Langenfeld / Neustadt a.d.Aisch-Bad Windsheim	MFr.	1 048
185143	Langenmosen / Neuburg-Schrobenhausen	OB	1 453
772168	Langenneufnach / Augsburg	Schw.	1 678
177126	Langenpreising / Erding	OB	2 463
474146	Langensendelbach / Forchheim	OFr.	2 829
573120	Langenzenn, St / Fürth	MFr.	10 675
772170	Langerringen / Augsburg	Schw.	3 758
571170	Langfurth / Ansbach	MFr.	2 167

3. Einwohnerzahlen der Gemeinden Bayerns am 31. Dezember 2002 in alphabetischer Gliederung

Gemeinde- schlüssel	Gemeinde / Kreis	Regierungs- bezirk	Ein- wohner
273141	Langquaid, M / Kelheim	NB	5 026
772171	Langweid a.Lech / Augsburg	Schw.	7 359
375165	Lappersdorf, M / Regensburg	OPf.	12 623
778163	Lauben / Unterallgäu	Schw.	1 323
780125	Lauben / Oberallgäu	Schw.	3 196
676135	Laudenbach / Miltenberg	UFr.	1 429
574138	Lauf a.d.Pegnitz, St / Nürnberger Land	MFr.	26 009
671139	Laufach / Aschaffenburg	UFr.	5 294
172122	Laufen, St / Berchtesgadener Land	OB	6 646
773143	Laugna / Dillingen a.d.Donau	Schw.	1 547
773144	Lauingen (Donau), St / Dillingen a.d.Donau	Schw.	10 934
471152	Lauter / Bamberg	OFr.	1 127
373140	Lauterhofen, M / Neumarkt i.d.OPf.	OPf.	3 636
473141	Lautertal / Coburg	OFr.	4 114
778164	Lautrach / Unterallgäu	Schw.	1 218
777147	Lechbruck am See / Ostallgäu	Schw.	2 487
778165	Legau, M / Unterallgäu	Schw.	3 062
571171	Lehrberg, M / Ansbach	MFr.	3 100
278146	Leiblfing / Straubing-Bogen	NB	3 899
676136	Leidersbach / Miltenberg	UFr.	4 931
679200	Leinach / Würzburg	UFr.	3 267
574139	Leinburg / Nürnberger Land	MFr.	6 377
774155	Leipheim, St / Günzburg	Schw.	6 732
177127	Lengdorf / Erding	OB	2 549
777149	Lengenwang / Ostallgäu	Schw.	1 359
173135	Lenggries / Bad Tölz-Wolfratshausen	OB	9 363
176143	Lenting / Eichstätt	OB	4 799
377137	Leonberg / Tirschenreuth	OPf.	1 077
374132	Leuchtenberg, M / Neustadt a.d.Waldnaab	OPf.	1 377
475145	Leupoldsgrün / Hof	OFr.	1 398
474147	Leutenbach / Forchheim	OFr.	1 759
571174	Leutershausen, St / Ansbach	MFr.	5 639
571175	Lichtenau, M / Ansbach	MFr.	3 820
475146	Lichtenberg, St / Hof	OFr.	1 154
478139	Lichtenfels, St / Lichtenfels	OFr.	21 640
776116	Lindau (Bodensee), GKSt / Lindau (Bodensee)	Schw.	24 170
276130	Lindberg / Regen	NB	2 375
776117	Lindenberg i.Allgäu, St / Lindau (Bodensee)	Schw.	11 568
471154	Lisberg / Bamberg	OFr.	1 785
471155	Litzendorf / Bamberg	OFr.	6 047
372178	Lohberg / Cham	OPf.	2 072
183125	Lohkirchen / Mühldorf a.Inn	OB	666
677155	Lohr a.Main, St / Main-Spessart	UFr.	16 242
279124	Loiching / Dingolfing-Landau	NB	3 573
278147	Loitzendorf / Straubing-Bogen	NB	610
572139	Lonnerstadt, M / Erlangen-Höchstadt	MFr.	1 952
477135	Ludwigschorgast, M / Kulmbach	OFr.	1 033
476152	Ludwigsstadt, St / Kronach	OFr.	3 871
374133	Luhe-Wildenau, M / Neustadt a.d.Waldnaab	OPf.	3 407
678153	Lülsfeld / Schweinfurt	UFr.	832
373143	Lupburg, M / Neumarkt i.d.OPf.	OPf.	2 300
773146	Lutzingen / Dillingen a.d.Donau	Schw.	976

3. Einwohnerzahlen der Gemeinden Bayerns am 31. Dezember 2002 in alphabetischer Gliederung

Gemeinde- schlüssel	Gemeinde / Kreis	Regierungs- bezirk	Ein- wohner
M			
377139	Mähring, M / Tirschenreuth	OPf.	2 008
776118	Maierhöfen / Lindau (Bodensee)	Schw.	1 528
779176	Maihingen / Donau-Ries	Schw.	1 248
671140	Mainaschaff / Aschaffenburg	UFr.	8 415
675144	Mainbernheim, St / Kitzingen	UFr.	2 314
273147	Mainburg, St / Kelheim	NB	13 710
477136	Mainleus, M / Kulmbach	OFr.	6 852
675146	Mainstockheim / Kitzingen	UFr.	1 808
179134	Maisach / Fürstenfeldbruck	OB	12 387
183126	Maitenbeth / Mühldorf a.Inn	OB	1 833
275132	Malching / Passau	NB	1 277
277131	Malgersdorf / Rottal-Inn	NB	1 208
278148	Mallersdorf-Pfaffenberg, M / Straubing-Bogen	NB	6 732
179136	Mammendorf / Fürstenfeldbruck	OB	4 282
279125	Mamming / Dingolfing-Landau	NB	2 886
186137	Manching, M / Pfaffenhofen a.d.Ilm	OB	11 187
374134	Mantel, M / Neustadt a.d.Waldnaab	OPf.	3 022
679161	Margetshöchheim / Würzburg	UFr.	3 280
278149	Mariaposching / Straubing-Bogen	NB	1 359
279126	Marklkofen / Dingolfing-Landau	NB	3 744
577149	Markt Berolzheim, M / Weißenburg-Gunzenhausen	MFr.	1 360
575144	Markt Bibart, M / Neustadt a.d.Aisch-Bad Windsheim	MFr.	2 005
675148	Markt Einersheim, M / Kitzingen	UFr.	1 210
575145	Markt Erlbach, M / Neustadt a.d.Aisch-Bad Windsheim	MFr.	5 681
174131	Markt Indersdorf, M / Dachau	OB	9 178
575146	Markt Nordheim, M / Neustadt a.d.Aisch-Bad Windsheim	MFr.	1 134
778168	Markt Rettenbach, M / Unterallgäu	Schw.	3 692
175127	Markt Schwaben, M / Ebersberg	OB	11 026
575147	Markt Taschendorf, M / Neustadt a.d.Aisch-Bad Windsheim	MFr.	1 095
778169	Markt Wald, M / Unterallgäu	Schw.	2 339
575143	Marktbergel, M / Neustadt a.d.Aisch-Bad Windsheim	MFr.	1 673
675147	Marktbreit, St / Kitzingen	UFr.	3 743
478143	Marktgraitz, M / Lichtenfels	OFr.	1 398
677157	Marktheidenfeld, St / Main-Spessart	UFr.	10 968
171123	Marktl, M / Altötting	OB	2 691
477138	Marktleugast, M / Kulmbach	OFr.	3 678
479135	Marktleuthen, St / Wunsiedel i.Fichtelgebirge	OFr.	3 782
777151	Marktoberdorf, St / Ostallgäu	Schw.	18 482
779177	Marktoffingen / Donau-Ries	Schw.	1 374
479136	Marktrechwitz, GKSt / Wunsiedel i.Fichtelgebirge	OFr.	18 528
476183	Marktrodach, M / Kronach	OFr.	4 125
172124	Marktschellenberg, M / Berchtesgadener Land	OB	1 808
477139	Marktschorgast, M / Kulmbach	OFr.	1 692
675149	Marktsteft, St / Kitzingen	UFr.	1 708
478144	Marktzeuln, M / Lichtenfels	OFr.	1 769
572141	Marloffstein / Erlangen-Höchstadt	MFr.	1 610
674171	Maroldsweisach, M / Haßberge	UFr.	3 841
189129	Marquartstein / Traunstein	OB	3 096
675150	Martinsheim / Kitzingen	UFr.	1 030
779178	Marxheim / Donau-Ries	Schw.	2 629

3. Einwohnerzahlen der Gemeinden Bayerns am 31. Dezember 2002 in alphabetischer Gliederung

Gemeinde- schlüssel	Gemeinde / Kreis	Regierungs- bezirk	Ein- wohner
178140	Marzling / Freising	OB	2 938
672131	Maßbach, M / Bad Kissingen	UFr.	4 912
277133	Massing, M / Rottal-Inn	NB	4 050
178142	Mauern / Freising	OB	2 657
777152	Mauerstetten / Ostallgäu	Schw.	2 884
272134	Mauth / Freyung-Grafenau	NB	2 564
376141	Maxhütte-Haidhof, St / Schwandorf	OPf.	10 458
773153	Medlingen / Dillingen a.d.Donau	Schw.	975
473144	Meeder / Coburg	OFr.	4 071
779180	Megesheim / Donau-Ries	Schw.	886
472164	Mehlmeisel / Bayreuth	OFr.	1 415
171124	Mehring / Altötting	OB	2 209
577150	Meinheim / Weißenburg-Gunzenhausen	MFr.	900
772177	Meitingen, M / Augsburg	Schw.	11 082
673142	Mellrichstadt, St / Rhön-Grabfeld	UFr.	6 265
471159	Memmelsdorf / Bamberg	OFr.	8 950
764000	Memmingen / Kreisfreie Stadt	Schw.	41 132
778171	Memmingerberg / Unterallgäu	Schw.	2 569
279127	Mengkofen / Dingolfing-Landau	NB	5 808
771145	Merching / Aichach-Friedberg	Schw.	3 061
771146	Mering, M / Aichach-Friedberg	Schw.	12 222
571177	Merkendorf, St / Ansbach	MFr.	2 749
779181	Mertingen / Donau-Ries	Schw.	3 672
671141	Mespelbrunn / Aschaffenburg	UFr.	2 342
271132	Metten, M / Deggendorf	NB	4 267
183127	Mettenheim / Mühldorf a.Inn	OB	3 124
478145	Michelau i.OFr. / Lichtenfels	OFr.	6 999
678157	Michelau i.Steigerwald / Schweinfurt	UFr.	1 167
372142	Michelsneukirchen / Cham	OPf.	1 758
772178	Mickhausen / Augsburg	Schw.	1 315
182125	Miesbach, St / Miesbach	OB	11 262
372143	Miltach / Cham	OPf.	2 381
676139	Miltenberg, St / Miltenberg	UFr.	9 728
778173	Mindelheim, St / Unterallgäu	Schw.	14 119
176147	Mindelstetten / Eichstätt	OB	1 633
375170	Mintraching / Regensburg	OPf.	4 649
780127	Missen-Wilhams / Oberallgäu	Schw.	1 360
472166	Mistelbach / Bayreuth	OFr.	1 631
472167	Mistelgau / Bayreuth	OFr.	3 806
571178	Mitteleschenbach / Ansbach	MFr.	1 575
772179	Mittelseufnach / Augsburg	Schw.	1 090
677159	Mittelsinn / Main-Spessart	UFr.	954
179137	Mittelstetten / Fürstenfeldbruck	OB	1 667
180123	Mittenwald, M / Garmisch-Partenkirchen	OB	8 038
278151	Mitterfels, M / Straubing-Bogen	NB	2 429
277134	Mitterskirchen / Rottal-Inn	NB	2 016
377141	Mitterteich, St / Tirschenreuth	OPf.	7 422
476154	Mitwitz, M / Kronach	OFr.	3 088
773147	Mödingen / Dillingen a.d.Donau	Schw.	1 365
572142	Möhrendorf / Erlangen-Höchstadt	MFr.	4 206
671143	Mömbris, M / Aschaffenburg	UFr.	12 340
676140	Mömlingen / Miltenberg	UFr.	5 058

3. Einwohnerzahlen der Gemeinden Bayerns am 31. Dezember 2002 in alphabetischer Gliederung

Gemeinde- schlüssel	Gemeinde / Kreis	Regierungs- bezirk	Ein- wohner
676141	Mönchberg, M / Miltenberg	UFr.	2 567
779184	Mönchsdeggingen / Donau-Ries	Schw.	1 503
571179	Mönchsroth / Ansbach	MFr.	1 641
779186	Monheim, St / Donau-Ries	Schw.	4 930
179138	Moorenweis / Fürstfeldbruck	OB	3 537
271135	Moos / Deggendorf	NB	2 165
175128	Moosach / Ebersberg	OB	1 406
374137	Moosbach, M / Neustadt a.d.Waldnaab	OPf.	2 598
178143	Moosburg a.d.Isar, St / Freising	OB	17 051
177130	Moosinning / Erding	OB	5 002
279128	Moosthenning / Dingolfing-Landau	NB	4 590
176148	Mörnsheim, M / Eichstätt	OB	1 785
672134	Motten / Bad Kissingen	UFr.	1 943
779185	Möttingen / Donau-Ries	Schw.	2 465
375171	Mötzing / Regensburg	OPf.	1 455
183128	Mühldorf a.Inn, St / Mühldorf a.Inn	OB	17 613
373146	Mühlhausen / Neumarkt i.d.OPf.	OPf.	4 629
572143	Mühlhausen, M / Erlangen-Höchstadt	MFr.	1 665
577114	Muhr a.See / Weißenburg-Gunzenhausen	MFr.	2 167
475154	Münchberg, St / Hof	OFr.	11 716
162000	München / Kreisfreie Stadt	OB	1 234 692
186139	Münchsmünster / Pfaffenhofen a.d.Ilm	OB	2 863
575150	Münchsteinach / Neustadt a.d.Aisch-Bad Windsheim	MFr.	1 483
672135	Münnerstadt, St / Bad Kissingen	UFr.	8 198
779188	Munningen / Donau-Ries	Schw.	1 831
173137	Münsing / Bad Tölz-Wolfratshausen	OB	4 004
779187	Münster / Donau-Ries	Schw.	1 038
774160	Münsterhausen, M / Günzburg	Schw.	2 093
180124	Murnau a.Staffelsee, M / Garmisch-Partenkirchen	OB	12 051
N			
376144	Nabburg, St / Schwandorf	OPf.	6 148
479138	Nagel / Wunsiedel i.Fichtelgebirge	OFr.	2 000
475156	Naila, St / Hof	OFr.	8 467
178144	Nandlstadt, M / Freising	OB	4 936
176149	Nassenfels, M / Eichstätt	OB	1 777
577151	Nennslingen, M / Weißenburg-Gunzenhausen	MFr.	1 437
775134	Nersingen / Neu-Ulm	Schw.	9 072
777153	Nesselwang, M / Ostallgäu	Schw.	3 563
377142	Neualbenreuth, M / Tirschenreuth	OPf.	1 568
187154	Neubeuern, M / Rosenheim	OB	4 137
184146	Neubiberg / München	OB	12 411
679164	Neubrunn, M / Würzburg	UFr.	2 403
185149	Neuburg a.d.Donau, GKSt / Neuburg-Schrobenhausen	OB	28 502
774162	Neuburg a.d.Kammel, M / Günzburg	Schw.	3 088
275133	Neuburg a.Inn / Passau	NB	4 036
177131	Neuching / Erding	OB	2 256
477142	Neudrossenfeld / Kulmbach	OFr.	3 925
571180	Neuendettelsau / Ansbach	MFr.	7 663
677164	Neuendorf / Main-Spessart	UFr.	907
477143	Neuenmarkt / Kulmbach	OFr.	3 208
178145	Neufahrn b.Freising / Freising	OB	18 068

3. Einwohnerzahlen der Gemeinden Bayerns am 31. Dezember 2002 in alphabetischer Gliederung

Gemeinde- schlüssel	Gemeinde / Kreis	Regierungs- bezirk	Ein- wohner
274153	Neufahrn i.NB / Landshut	NB	3 952
274154	Neufraunhofen / Landshut	NB	1 059
574140	Neuhaus a.d.Pegnitz, M / Nürnberger Land	MFr.	2 968
275134	Neuhaus a.Inn / Passau	NB	3 484
575152	Neuhof a.d.Zenn, M / Neustadt a.d.Aisch-Bad Windsheim	MFr.	2 039
677165	Neuhütten / Main-Spessart	UFr.	1 264
278154	Neukirchen / Straubing-Bogen	NB	1 782
372144	Neukirchen b.Hl.Blut, M / Cham	OPf.	4 081
371141	Neukirchen b.Sulzbach-Rosenberg / Amberg-Sulzbach	OPf.	2 865
275135	Neukirchen vorm Wald / Passau	NB	2 704
376146	Neukirchen-Balbini, M / Schwandorf	OPf.	1 194
373147	Neumarkt i.d.OPf., GKSt / Neumarkt i.d.OPf.	OPf.	39 574
183129	Neumarkt-Sankt Veit, St / Mühldorf a.Inn	OB	6 257
376147	Neunburg vorm Wald, St / Schwandorf	OPf.	8 330
676143	Neunkirchen / Miltenberg	UFr.	1 554
474154	Neunkirchen a.Brand, M / Forchheim	OFr.	7 748
574141	Neunkirchen a.Sand / Nürnberger Land	MFr.	4 729
171125	Neuötting, St / Altötting	OB	8 500
272136	Neureichenau / Freyung-Grafenau	NB	4 492
184132	Neuried / München	OB	6 942
772184	Neusäß, St / Augsburg	Schw.	21 914
272146	Neuschönau / Freyung-Grafenau	NB	2 394
571181	Neusitz / Ansbach	MFr.	1 972
377143	Neusorg / Tirschenreuth	OPf.	2 071
575153	Neustadt a.d.Aisch, St / Neustadt a.d.Aisch-Bad Windsheim	MFr.	12 425
273152	Neustadt a.d.Donau, St / Kelheim	NB	12 611
374139	Neustadt a.d.Waldnaab, St / Neustadt a.d.Waldnaab	OPf.	6 165
677166	Neustadt a.Main / Main-Spessart	UFr.	1 362
374140	Neustadt am Kulm, St / Neustadt a.d.Waldnaab	OPf.	1 328
473151	Neustadt b.Coburg, GKSt / Coburg	OFr.	16 670
375174	Neutraubling, St / Regensburg	OPf.	12 348
775135	Neu-Ulm, GKSt / Neu-Ulm	Schw.	51 018
274156	Niederaichbach / Landshut	NB	3 633
271138	Niederalteich / Deggendorf	NB	1 934
183130	Niederbergkirchen / Mühldorf a.Inn	OB	1 213
473153	Niederfüllbach / Coburg	OFr.	1 725
673146	Niederlauer / Rhön-Grabfeld	UFr.	1 856
376148	Niedermurach / Schwandorf	OPf.	1 334
676144	Niedernberg / Miltenberg	UFr.	4 818
778177	Niederrieden / Unterallgäu	Schw.	1 247
779192	Niederschönenfeld / Donau-Ries	Schw.	1 363
183131	Niedertaufkirchen / Mühldorf a.Inn	OB	1 341
279130	Niederviehbach / Dingolfing-Landau	NB	2 515
678160	Niederwerrn / Schweinfurt	UFr.	7 934
278159	Niederwinkling / Straubing-Bogen	NB	2 167
376149	Nittenau, St / Schwandorf	OPf.	8 563
375175	Nittendorf / Regensburg	OPf.	9 137
776120	Nonnenhorn / Lindau (Bodensee)	Schw.	1 518
772185	Nordendorf / Augsburg	Schw.	2 248
476159	Nordhalben, M / Kronach	OFr.	2 160
675155	Nordheim a.Main / Kitzingen	UFr.	1 014
673147	Nordheim v.d.Rhön / Rhön-Grabfeld	UFr.	1 210

3. Einwohnerzahlen der Gemeinden Bayerns am 31. Dezember 2002 in alphabetischer Gliederung

Gemeinde- schlüssel	Gemeinde / Kreis	Regierungs- bezirk	Ein- wohner
779194	Nördlingen, GKSt / Donau-Ries	Schw.	19 613
672136	Nüdlingen / Bad Kissingen	UFr.	4 235
564000	Nürnberg / Kreisfreie Stadt	MFr.	493 397
189130	Nußdorf / Traunstein	OB	2 390
187156	Nußdorf a.Inn / Rosenheim	OB	2 609
O			
180125	Oberammergau / Garmisch-Partenkirchen	OB	5 384
573122	Oberasbach, St / Fürth	MFr.	17 074
180126	Oberau / Garmisch-Partenkirchen	OB	3 037
187157	Oberaudorf / Rosenheim	OB	4 780
674159	Oberaurach / Haßberge	UFr.	4 387
183132	Oberbergkirchen / Mühldorf a.Inn	OB	1 680
571183	Oberdachstetten / Ansbach	MFr.	1 752
177133	Oberding / Erding	OB	5 005
176150	Oberdolling / Eichstätt	OB	1 229
673149	Oberelsbach, M / Rhön-Grabfeld	UFr.	2 996
771149	Obergriesbach / Aichach-Friedberg	Schw.	1 947
777154	Obergünzburg, M / Ostallgäu	Schw.	6 382
184134	Oberhaching / München	OB	12 143
471165	Oberhaid / Bamberg	OFr.	4 759
185150	Oberhausen / Neuburg-Schrobenhausen	OB	2 531
190135	Oberhausen / Weilheim-Schongau	OB	2 067
575155	Oberickelsheim / Neustadt a.d.Aisch-Bad Windsheim	MFr.	729
475158	Oberkotzau, M / Hof	OFr.	5 852
672138	Oberleichtersbach / Bad Kissingen	UFr.	2 099
780131	Obermaiselstein / Oberallgäu	Schw.	914
181131	Obermeitingen / Landsberg am Lech	OB	1 551
573123	Obermichelbach / Fürth	MFr.	2 936
675156	Obernbreit, M / Kitzingen	UFr.	1 801
676145	Obernburg a.Main, St / Miltenberg	UFr.	8 826
779196	Oberndorf a.Lech / Donau-Ries	Schw.	2 361
183134	Oberneukirchen / Mühldorf a.Inn	OB	812
275137	Obernzell, M / Passau	NB	3 785
575156	Obernzenn, M / Neustadt a.d.Aisch-Bad Windsheim	MFr.	2 728
777155	Oberostendorf / Ostallgäu	Schw.	1 282
772186	Oberottmarshausen / Augsburg	Schw.	1 565
175131	Oberpframmern / Ebersberg	OB	2 123
679169	Oberpleichfeld / Würzburg	UFr.	1 071
271139	Oberpöring / Deggendorf	NB	1 117
572147	Oberreichenbach / Erlangen-Höchstadt	MFr.	1 206
776121	Oberreute / Lindau (Bodensee)	Schw.	1 493
778183	Oberrieden / Unterallgäu	Schw.	1 247
775141	Oberroth / Neu-Ulm	Schw.	844
575157	Oberscheinfeld, M / Neustadt a.d.Aisch-Bad Windsheim	MFr.	1 313
184135	Oberschleißheim / München	OB	11 407
278167	Oberschneiding / Straubing-Bogen	NB	2 737
778184	Oberschönegg / Unterallgäu	Schw.	967
678164	Oberschwarzach, M / Schweinfurt	UFr.	1 457
179140	Oberschweinbach / Fürstenfeldbruck	OB	1 397
677169	Obersinn, M / Main-Spessart	UFr.	1 093
190136	Obersöchering / Weilheim-Schongau	OB	1 389

3. Einwohnerzahlen der Gemeinden Bayerns am 31. Dezember 2002 in alphabetischer Gliederung

Gemeinde- schlüssel	Gemeinde / Kreis	Regierungs- bezirk	Ein- wohner
780132	Oberstausen, M / Oberallgäu	Schw.	7 124
780133	Oberstdorf, M / Oberallgäu	Schw.	9 967
673151	Oberstreu / Rhön-Grabfeld	UFr.	1 703
274165	Obersüßbach / Landshut	NB	1 599
183135	Obertaufkirchen / Mühldorf a.Inn	OB	2 371
672139	Oberthulba, M / Bad Kissingen	UFr.	5 179
375179	Obertraubling / Regensburg	OPf.	7 002
474156	Obertrubach / Forchheim	OFR.	2 236
376151	Oberviechtach, St / Schwandorf	OPf.	5 126
189133	Obing / Traunstein	OB	3 903
679170	Ochsenfurt, St / Würzburg	UFr.	11 633
174135	Odelzhausen / Dachau	OB	4 182
672140	Oerlenbach / Bad Kissingen	UFr.	5 275
779197	Oettingen i.Bay., St / Donau-Ries	Schw.	5 405
271140	Offenberg / Deggendorf	NB	3 386
574145	Offenhausen / Nürnberger Land	MFr.	1 626
774171	Offingen, M / Günzburg	Schw.	4 115
780134	Ofterschwang / Oberallgäu	Schw.	1 922
180127	Ohlstadt / Garmisch-Partenkirchen	OB	3 317
571188	Ohrenbach / Ansbach	MFr.	653
179142	Olching / Fürstenfeldbruck	OB	23 607
776122	Opfenbach / Lindau (Bodensee)	Schw.	2 240
571189	Ornbau, St / Ansbach	MFr.	1 696
275138	Ortenburg, M / Passau	NB	7 283
775142	Osterberg / Neu-Ulm	Schw.	829
271141	Osterhofen, St / Deggendorf	NB	11 902
777157	Osterzell / Ostallgäu	Schw.	664
673153	Ostheim v.d.Rhön, St / Rhön-Grabfeld	UFr.	3 695
177134	Ottenhofen / Erding	OB	1 729
574146	Ottensos / Nürnberger Land	MFr.	2 029
182127	Otterfing / Miesbach	OB	4 267
779198	Otting / Donau-Ries	Schw.	791
778186	Ottobeuren, M / Unterallgäu	Schw.	8 042
184136	Ottobrunn / München	OB	19 362
271143	Otzing / Deggendorf	NB	1 896
780128	Oy-Mittelberg / Oberallgäu	Schw.	4 421
P			
190138	Pähl / Weilheim-Schongau	OB	2 328
273159	Painten, M / Kelheim	NB	2 254
189134	Palling / Traunstein	OB	3 331
577158	Pappenheim, St / Weißenburg-Gunzenhausen	MFr.	4 483
374144	Parkstein, M / Neustadt a.d.Waldnaab	OPf.	2 315
278170	Parkstetten / Straubing-Bogen	NB	2 877
373151	Parsberg, St / Neumarkt i.d.OPf.	OPf.	6 637
677170	Partenstein / Main-Spessart	UFr.	2 868
262000	Passau / Kreisfreie Stadt	NB	50 810
177135	Pastetten / Erding	OB	2 310
276134	Patersdorf / Regen	NB	1 772
178150	Paunzhausen / Freising	OB	1 502
377145	Pechbrunn / Tirschenreuth	OPf.	1 477
472175	Pegnitz, St / Bayreuth	OFR.	14 330

3. Einwohnerzahlen der Gemeinden Bayerns am 31. Dezember 2002 in alphabetischer Gliederung

Gemeinde- schlüssel	Gemeinde / Kreis	Regierungs- bezirk	Ein- wohner
190139	Peißenberg, M / Weilheim-Schongau	OB	12 624
190140	Peiting, M / Weilheim-Schongau	OB	11 946
372146	Pemfling / Cham	OPf.	2 273
375180	Pentling / Regensburg	OPf.	5 623
190141	Penzberg, St / Weilheim-Schongau	OB	15 928
181132	Penzing / Landsberg am Lech	OB	3 688
171126	Perach / Altötting	OB	1 237
278171	Perasdorf / Straubing-Bogen	NB	658
278172	Perkam / Straubing-Bogen	NB	1 409
272138	Perlesreut, M / Freyung-Grafenau	NB	3 011
571190	Petersaurach / Ansbach	MFr.	5 022
771155	Petersdorf / Aichach-Friedberg	Schw.	1 707
174136	Petershausen / Dachau	OB	5 979
375181	Pettendorf / Regensburg	OPf.	3 165
189135	Petting / Traunstein	OB	2 287
471169	Pettstadt / Bamberg	OFr.	1 896
778187	Pfaffenhausen, M / Unterallgäu	Schw.	2 359
174137	Pfaffenhofen a.d.Glonn / Dachau	OB	1 700
186143	Pfaffenhofen a.d.Ilm, St / Pfaffenhofen a.d.Ilm	OB	22 890
775143	Pfaffenhofen a.d.Roth, M / Neu-Ulm	Schw.	7 151
187159	Pfaffing / Rosenheim	OB	3 813
375182	Pfakofen / Regensburg	OPf.	1 475
277138	Pfarrkirchen, St / Rottal-Inn	NB	11 907
674184	Pfarrweisach / Haßberge	UFr.	1 594
375183	Pfatter / Regensburg	OPf.	2 958
274172	Pfeffenhausen, M / Landshut	NB	4 920
577159	Pfofeld / Weißenburg-Gunzenhausen	MFr.	1 579
176153	Pförring, M / Eichstätt	OB	3 444
777158	Pforzen / Ostallgäu	Schw.	2 041
376153	Pfreimd, St / Schwandorf	OPf.	5 549
777159	Pfronten / Ostallgäu	Schw.	7 669
272139	Philippsreut / Freyung-Grafenau	NB	768
172128	Piding / Berchtesgadener Land	OB	5 257
375184	Pielenhofen / Regensburg	OPf.	1 192
373153	Pilsach / Neumarkt i.d.OPf.	OPf.	2 611
279132	Pilsting, M / Dingolfing-Landau	NB	6 124
474158	Pinzberg / Forchheim	OFr.	1 950
374146	Pirk / Neustadt a.d.Waldnaab	OPf.	1 904
189137	Pittenhart / Traunstein	OB	1 649
184138	Planegg / München	OB	10 665
472176	Plankenfels / Bayreuth	OFr.	888
271146	Plattling, St / Deggendorf	NB	12 425
472177	Plech, M / Bayreuth	OFr.	1 318
577161	Pleinfeld, M / Weißenburg-Gunzenhausen	MFr.	7 477
171127	Pleiskirchen / Altötting	OB	2 372
778188	Pleiß / Unterallgäu	Schw.	830
374147	Pleystein, St / Neustadt a.d.Waldnaab	OPf.	2 728
175133	Pliening / Ebersberg	OB	4 761
377146	Plößberg, M / Tirschenreuth	OPf.	3 563
188137	Pöcking / Starnberg	OB	5 698
275141	Pocking, St / Passau	NB	14 557
175135	Poing / Ebersberg	OB	11 094

3. Einwohnerzahlen der Gemeinden Bayerns am 31. Dezember 2002 in alphabetischer Gliederung

Gemeinde- schlüssel	Gemeinde / Kreis	Regierungs- bezirk	Ein- wohner
176155	Pollenfeld / Eichstätt	OB	2 835
190142	Polling / Weilheim-Schongau	OB	3 241
183136	Polling / Mühldorf a.Inn	OB	3 456
577162	Polsingen / Weißenburg-Gunzenhausen	MFr.	2 008
574147	Pommelsbrunn / Nürnberger Land	MFr.	5 397
471172	Pommersfelden / Bamberg	OFr.	2 808
678168	Poppenhausen / Schweinfurt	UFr.	4 135
371144	Poppenricht / Amberg-Sulzbach	OPf.	3 378
186144	Pörnbach / Pfaffenhofen a.d.Ilm	OB	1 936
372147	Pösing / Cham	OPf.	1 004
274174	Postau / Landshut	NB	1 656
373155	Postbauer-Heng / Neumarkt i.d.OPf.	OPf.	7 309
277139	Postmünster / Rottal-Inn	NB	2 361
472179	Pottenstein, St / Bayreuth	OFr.	5 425
771156	Pöttmes, M / Aichach-Friedberg	Schw.	6 246
474160	Poxdorf / Forchheim	OFr.	1 530
276135	Prackenbach / Regen	NB	2 732
472180	Prebitz / Bayreuth	OFr.	1 132
190143	Prem / Weilheim-Schongau	OB	918
374149	Pressath, St / Neustadt a.d.Waldnaab	OPf.	4 699
477148	Presseck, M / Kulmbach	OFr.	2 246
476164	Pressig, M / Kronach	OFr.	4 350
474161	Pretzfeld, M / Forchheim	OFr.	2 419
675158	Prichsenstadt, St / Kitzingen	UFr.	3 216
187162	Prien a.Chiemsee, M / Rosenheim	OB	10 141
471173	Priesendorf / Bamberg	OFr.	1 459
181134	Prittriching / Landsberg am Lech	OB	2 322
679174	Prosselsheim / Würzburg	UFr.	1 183
187163	Prutting / Rosenheim	OB	2 298
374150	Püchersreuth / Neustadt a.d.Waldnaab	OPf.	1 637
179145	Puchheim / Fürstenfeldbruck	OB	19 564
184139	Pullach i.Isartal / München	OB	8 920
377148	Pullenreuth / Tirschenreuth	OPf.	1 926
181141	Pürgen / Landsberg am Lech	OB	2 997
573124	Puschendorf / Fürth	MFr.	2 189
184140	Putzbrunn / München	OB	5 683
373156	Pyrbaum, M / Neumarkt i.d.OPf.	OPf.	5 763
R			
278177	Rain / Straubing-Bogen	NB	2 547
779201	Rain, St / Donau-Ries	Schw.	8 340
190144	Raisting / Weilheim-Schongau	OB	2 160
577163	Raitenbuch / Weißenburg-Gunzenhausen	MFr.	1 176
187164	Ramerberg / Rosenheim	OB	1 287
778209	Rammingen / Unterallgäu	Schw.	1 370
172129	Ramsau b.Berchtesgaden / Berchtesgadener Land	OB	1 825
672142	Ramsthal / Bad Kissingen	UFr.	1 196
679175	Randersacker, M / Würzburg	UFr.	3 413
672143	Rannungen / Bad Kissingen	UFr.	1 245
471174	Rattelsdorf, M / Bamberg	OFr.	4 651
278178	Rattenberg / Straubing-Bogen	NB	1 865
183138	Rattenkirchen / Mühldorf a.Inn	OB	954

3. Einwohnerzahlen der Gemeinden Bayerns am 31. Dezember 2002 in alphabetischer Gliederung

Gemeinde- schlüssel	Gemeinde / Kreis	Regierungs- bezirk	Ein- wohner
278179	Rattiszell / Straubing-Bogen	NB	1 432
187165	Raubling / Rosenheim	OB	11 190
674187	Rauhenebrach / Haßberge	UFr.	3 217
677172	Rechtenbach / Main-Spessart	UFr.	1 068
183139	Rechtmeiring / Mühldorf a.Inn	OB	1 695
471175	Reckendorf / Bamberg	OFr.	1 887
576137	Rednitzhembach / Roth	MFr.	6 841
478155	Redwitz a.d.Rodach / Lichtenfels	OFr.	3 461
276138	Regen, St / Regen	NB	12 553
362000	Regensburg / Kreisfreie Stadt	OPf.	128 029
375190	Regenstauf, M / Regensburg	OPf.	14 950
475161	Regnitzlosau / Hof	OFr.	2 692
475162	Rehau, St / Hof	OFr.	10 304
771158	Rehling / Aichach-Friedberg	Schw.	2 371
372149	Reichenbach / Cham	OPf.	1 168
476166	Reichenbach / Kronach	OFr.	836
679176	Reichenberg, M / Würzburg	UFr.	4 059
574150	Reichenschwand / Nürnberger Land	MFr.	2 295
173140	Reichersbeuern / Bad Tölz-Wolfratshausen	OB	2 165
186146	Reichertshausen / Pfaffenhofen a.d.Ilm	OB	4 952
183140	Reichertshausen / Mühldorf a.Inn	OB	1 654
186147	Reichertshofen, M / Pfaffenhofen a.d.Ilm	OB	7 333
181135	Reichling / Landsberg am Lech	OB	1 613
779203	Reimlingen / Donau-Ries	Schw.	1 333
279134	Reisbach, M / Dingolfing-Landau	NB	7 592
171129	Reischach / Altötting	OB	2 559
189139	Reit im Winkl / Traunstein	OB	2 629
679177	Remlingen, M / Würzburg	UFr.	1 501
185153	Rennertshofen, M / Neuburg-Schrobenhausen	OB	4 968
674190	Rentweinsdorf, M / Haßberge	UFr.	1 587
372150	Rettenbach / Cham	OPf.	1 764
774174	Rettenbach / Günzburg	Schw.	1 612
777183	Rettenbach a.Auerberg / Ostallgäu	Schw.	747
780137	Rettenberg / Oberallgäu	Schw.	4 051
677175	Retzstadt / Main-Spessart	UFr.	1 622
277140	Reut / Rottal-Inn	NB	1 767
377149	Reuth b.Erbendorf / Tirschenreuth	OPf.	1 241
771160	Ried / Aichach-Friedberg	Schw.	2 904
674153	Riedbach / Haßberge	UFr.	1 747
777164	Rieden / Ostallgäu	Schw.	1 381
777163	Rieden am Forggensee / Ostallgäu	Schw.	1 190
371146	Rieden, M / Amberg-Sulzbach	OPf.	2 981
672145	Riedenberg / Bad Kissingen	UFr.	1 135
273164	Riedenburg, St / Kelheim	NB	5 750
679179	Riedenheim / Würzburg	UFr.	799
187167	Riedering / Rosenheim	OB	5 305
180128	Riegsee / Garmisch-Partenkirchen	OB	1 152
375191	Riekofen / Regensburg	OPf.	825
677177	Rieneck, St / Main-Spessart	UFr.	2 111
277141	Rimbach / Rottal-Inn	NB	877
372151	Rimbach / Cham	OPf.	2 075
679180	Rimpar, M / Würzburg	UFr.	7 775

3. Einwohnerzahlen der Gemeinden Bayerns am 31. Dezember 2002 in alphabetischer Gliederung

Gemeinde- schlüssel	Gemeinde / Kreis	Regierungs- bezirk	Ein- wohner
187168	Rimsting / Rosenheim	OB	3 379
276139	Rinchnach / Regen	NB	3 298
272140	Ringelai / Freyung-Grafenau	NB	2 157
571192	Röckingen / Ansbach	MFr.	755
673156	Rödelmaier / Rhön-Grabfeld	UFr.	937
675161	Rödelsee / Kitzingen	UFr.	1 577
677178	Roden / Main-Spessart	UFr.	1 067
473159	Rödental, St / Coburg	OFr.	13 941
372153	Roding, St / Cham	OPf.	11 374
774178	Röfingen / Günzburg	Schw.	1 181
775149	Roggenburg / Neu-Ulm	Schw.	2 670
779206	Rögling / Donau-Ries	Schw.	687
576142	Rohr / Roth	MFr.	3 249
273165	Rohr i.NB, M / Kelheim	NB	3 329
186149	Rohrbach / Pfaffenhofen a.d.Ilm	OB	5 329
187169	Rohrdorf / Rosenheim	OB	5 306
185157	Rohrenfels / Neuburg-Schrobenhausen	OB	1 442
174141	Röhrmoos / Dachau	OB	6 103
272141	Röhrnbach, M / Freyung-Grafenau	NB	4 531
676151	Röllbach / Miltenberg	UFr.	1 679
777165	Ronsberg, M / Ostallgäu	Schw.	1 679
163000	Rosenheim / Kreisfreie Stadt	OB	59 820
479145	Röslau / Wunsiedel i.Fichtelgebirge	OFr.	2 540
277142	Roßbach / Rottal-Inn	NB	2 924
777166	Roßhaupten / Ostallgäu	Schw.	2 171
573125	Roßtal, M / Fürth	MFr.	9 970
576143	Roth, St / Roth	MFr.	24 967
776124	Röthenbach (Allgäu) / Lindau (Bodensee)	Schw.	1 741
574152	Röthenbach a.d.Pegnitz, St / Nürnberger Land	MFr.	12 182
671148	Rothenbuch / Aschaffenburg	UFr.	1 895
571193	Rothenburg ob der Tauber, GKSt / Ansbach	MFr.	11 527
677181	Rothenfels, St / Main-Spessart	UFr.	1 021
678170	Röthlein / Schweinfurt	UFr.	4 835
181137	Rott / Landsberg am Lech	OB	1 448
187170	Rott a.Inn / Rosenheim	OB	3 476
182129	Rottach-Egern / Miesbach	OB	5 174
572149	Röttenbach / Erlangen-Höchstadt	MFr.	4 648
576141	Röttenbach / Roth	MFr.	2 878
190145	Rottenbuch / Weilheim-Schongau	OB	1 774
274176	Rottenburg a.d.Laaber, St / Landshut	NB	7 633
679185	Rottendorf / Würzburg	UFr.	5 128
275143	Rotthalmünster, M / Passau	NB	5 107
679182	Röttingen, St / Würzburg	UFr.	1 726
372154	Rötz, St / Cham	OPf.	3 585
574154	Rückersdorf / Nürnberger Land	MFr.	4 441
777168	Rückholz / Ostallgäu	Schw.	807
178122	Rudelzhausen / Freising	OB	3 184
676153	Rüdenau / Miltenberg	UFr.	848
675162	Rüdenhausen, M / Kitzingen	UFr.	830
777167	Ruderatshofen / Ostallgäu	Schw.	1 703
275144	Ruderting / Passau	NB	3 147
477151	Rugendorf / Kulmbach	OFr.	1 065

3. Einwohnerzahlen der Gemeinden Bayerns am 31. Dezember 2002 in alphabetischer Gliederung

Gemeinde- schlüssel	Gemeinde / Kreis	Regierungs- bezirk	Ein- wohner
571194	Rügland / Ansbach	MFr.	1 189
276142	Ruhmannsfelden, M / Regen	NB	2 136
189140	Ruhpolding / Traunstein	OB	6 321
275145	Ruhstorf a.d.Rott / Passau	NB	6 976
372155	Runding / Cham	OPf.	2 338
S			
273166	Saal a.d.Donau / Kelheim	NB	5 600
673160	Saal a.d.Saale, M / Rhön-Grabfeld	UFr.	1 581
172130	Saaldorf-Surheim / Berchtesgadener Land	OB	5 289
571196	Sachsen b.Ansbach / Ansbach	MFr.	3 299
173141	Sachsenkam / Bad Tölz-Wolfratshausen	OB	1 188
671150	Sailauf / Aschaffenburg	UFr.	3 751
278182	Salching / Straubing-Bogen	NB	2 522
272142	Saldenburg / Freyung-Grafenau	NB	1 994
778190	Salgen / Unterallgäu	Schw.	1 457
673161	Salz / Rhön-Grabfeld	UFr.	2 196
275146	Salzweg / Passau	NB	6 848
187172	Samerberg / Rosenheim	OB	2 596
674195	Sand a.Main / Haßberge	UFr.	3 165
673162	Sandberg / Rhön-Grabfeld	UFr.	2 898
278184	Sankt Engimar / Straubing-Bogen	NB	1 542
272143	Sankt Oswald-Riedlhütte / Freyung-Grafenau	NB	3 209
177137	Sankt Wolfgang / Erding	OB	3 988
184141	Sauerlach / München	OB	5 871
180129	Saulgrub / Garmisch-Partenkirchen	OB	1 703
184142	Schäftlarn / München	OB	5 365
274179	Schalkham / Landshut	NB	914
475165	Schauenstein, St / Hof	OFr.	2 244
271148	Schaufling / Deggendorf	NB	1 478
187142	Schechen / Rosenheim	OB	4 452
776125	Scheidegg, M / Lindau (Bodensee)	Schw.	4 170
575161	Scheinfeld, St / Neustadt a.d.Aisch-Bad Windsheim	MFr.	4 797
176160	Schernfeld / Eichstätt	OB	3 072
772197	Scherstetten / Augsburg	Schw.	1 000
471185	Scheßlitz, St / Bamberg	OFr.	7 180
181138	Scheuring / Landsberg am Lech	OB	1 739
186151	Scheyern / Pfaffenhofen a.d.Ilm	OB	4 508
375196	Schierling, M / Regensburg	OPf.	7 302
571198	Schillingsfürst, St / Ansbach	MFr.	2 833
771162	Schiltberg / Aichach-Friedberg	Schw.	1 766
374154	Schirmitz / Neustadt a.d.Waldnaab	OPf.	2 134
479147	Schirnding, M / Wunsiedel i.Fichtelgebirge	OFr.	1 509
374155	Schlammersdorf / Neustadt a.d.Waldnaab	OPf.	890
189141	Schleching / Traunstein	OB	1 805
173142	Schlehdorf / Bad Tölz-Wolfratshausen	OB	1 150
182131	Schliersee, M / Miesbach	OB	6 480
471220	Schlüsselfeld, St / Bamberg	OFr.	5 810
376159	Schmidgaden / Schwandorf	OPf.	2 861
371148	Schmidmühlen, M / Amberg-Sulzbach	OPf.	2 459
771163	Schmiechen / Aichach-Friedberg	Schw.	1 140
472184	Schnabelwaid, M / Bayreuth	OFr.	1 022

3. Einwohnerzahlen der Gemeinden Bayerns am 31. Dezember 2002 in alphabetischer Gliederung

Gemeinde- schlüssel	Gemeinde / Kreis	Regierungs- bezirk	Ein- wohner
189142	Schnaitsee / Traunstein	OB	3 608
574155	Schnaittach, M / Nürnberger Land	MFr.	8 219
371150	Schnaittenbach, St / Amberg-Sulzbach	OPf.	4 371
476171	Schneckenlohe / Kronach	OFr.	1 194
676156	Schneeberg, M / Miltenberg	UFr.	1 897
172131	Schneizlreuth / Berchtesgadener Land	OB	1 555
571199	Schnelldorf / Ansbach	MFr.	3 598
272145	Schöfweg / Freyung-Grafenau	NB	1 353
677182	Schollbrunn / Main-Spessart	UFr.	910
671152	Schöllkrippen, M / Aschaffenburg	UFr.	3 784
271149	Schöllnach, M / Deggendorf	NB	5 088
277144	Schönau / Rottal-Inn	NB	2 006
673163	Schönau a.d.Brend / Rhön-Grabfeld	UFr.	1 391
172132	Schönau a.Königssee / Berchtesgadener Land	OB	5 418
183143	Schönberg / Mühldorf a.Inn	OB	958
272147	Schönberg, M / Freyung-Grafenau	NB	4 073
471186	Schönbrunn i.Steigerwald / Bamberg	OFr.	1 940
181139	Schondorf a.Ammersee / Landsberg am Lech	OB	3 905
672149	Schondra, M / Bad Kissingen	UFr.	1 793
190148	Schongau, St / Weilheim-Schongau	OB	12 476
179147	Schöngeising / Fürstenfeldbruck	OB	1 855
376160	Schönsee, St / Schwandorf	OPf.	2 736
187173	Schonstett / Rosenheim	OB	1 194
372157	Schönthal / Cham	OPf.	2 009
678174	Schonungen / Schweinfurt	UFr.	8 257
479150	Schönwald, St / Wunsiedel i.Fichtelgebirge	OFr.	3 809
571200	Schopfloch, M / Ansbach	MFr.	2 906
372158	Schorndorf / Cham	OPf.	2 530
185158	Schrobenhausen, St / Neuburg-Schrobenhausen	OB	16 074
565000	Schwabach / Kreisfreie Stadt	MFr.	38 633
190149	Schwabbruck / Weilheim-Schongau	OB	858
174143	Schwabhausen / Dachau	OB	5 895
772200	Schwabmünchen, St / Augsburg	Schw.	13 004
190151	Schwabsoien / Weilheim-Schongau	OB	1 314
574156	Schwaig b.Nürnberg / Nürnberger Land	MFr.	8 483
180131	Schwaigen / Garmisch-Partenkirchen	OB	613
376161	Schwandorf, GKSt / Schwandorf	OPf.	28 035
678175	Schwanfeld / Schweinfurt	UFr.	2 018
777169	Schwangau / Ostallgäu	Schw.	3 372
576132	Schwanstetten, M / Roth	MFr.	7 487
675165	Schwarzach a.Main, M / Kitzingen	UFr.	3 539
376162	Schwarzach b.Nabburg / Schwandorf	OPf.	1 528
278187	Schwarzach, M / Straubing-Bogen	NB	2 868
374156	Schwarzenbach / Neustadt a.d.Waldnaab	OPf.	1 087
475168	Schwarzenbach a.d.Saale, St / Hof	OFr.	8 044
475169	Schwarzenbach a.Wald, St / Hof	OFr.	5 439
574157	Schwarzenbruck / Nürnberger Land	MFr.	8 691
376163	Schwarzenfeld, M / Schwandorf	OPf.	6 399
376164	Schwarzhofen, M / Schwandorf	OPf.	1 545
678176	Schwebheim / Schweinfurt	UFr.	4 090
662000	Schweinfurt / Kreisfreie Stadt	UFr.	54 670
186152	Schweitenkirchen / Pfaffenhofen a.d.Ilm	OB	4 914

3. Einwohnerzahlen der Gemeinden Bayerns am 31. Dezember 2002 in alphabetischer Gliederung

Gemeinde- schlüssel	Gemeinde / Kreis	Regierungs- bezirk	Ein- wohner
773164	Schwenningen / Dillingen a.d.Donau	Schw.	1 472
181140	Schwifting / Landsberg am Lech	OB	816
183144	Schwindegg / Mühldorf a.Inn	OB	3 565
188132	Seefeld / Starnberg	OB	7 003
777170	Seeg / Ostallgäu	Schw.	2 827
180132	Seehausen a.Staffelsee / Garmisch-Partenkirchen	OB	2 251
189143	Seeon-Seebruck / Traunstein	OB	4 452
190152	Seeshaupt / Weilheim-Schongau	OB	2 857
675166	Segnitz / Kitzingen	UFr.	854
675167	Seinsheim, M / Kitzingen	UFr.	1 110
479152	Selb, GKSt / Wunsiedel i.Fichtelgebirge	OFr.	17 627
475171	Selbitz, St / Hof	OFr.	4 841
775152	Senden, St / Neu-Ulm	Schw.	22 025
373159	Sengenthal / Neumarkt i.d.OPf.	OPf.	2 682
678178	Sennfeld / Schweinfurt	UFr.	4 078
473165	Seßlach, St / Coburg	OFr.	4 096
373160	Seubersdorf i.d.OPf. / Neumarkt i.d.OPf.	OPf.	5 036
573126	Seukendorf / Fürth	MFr.	3 158
472188	Seybothenreuth / Bayreuth	OFr.	1 343
273172	Siegenburg, M / Kelheim	NB	3 239
189145	Siegsdorf / Traunstein	OB	8 137
771165	Sielenbach / Aichach-Friedberg	Schw.	1 487
776126	Sigmarszell / Lindau (Bodensee)	Schw.	2 639
277145	Simbach a.Inn, St / Rottal-Inn	NB	10 025
279135	Simbach, M / Dingolfing-Landau	NB	3 717
574158	Simmelsdorf / Nürnberger Land	MFr.	3 306
575163	Simmershofen / Neustadt a.d.Aisch-Bad Windsheim	MFr.	998
190153	Sindelsdorf / Weilheim-Schongau	OB	1 052
375199	Sinzing / Regensburg	OPf.	6 719
187174	Söchtenau / Rosenheim	OB	2 635
577168	Solnhofen / Weißenburg-Gunzenhausen	MFr.	1 909
675169	Sommerach / Kitzingen	UFr.	1 388
679187	Sommerhausen, M / Würzburg	UFr.	1 656
671153	Sommerkahl / Aschaffenburg	UFr.	1 202
679188	Sonderhofen / Würzburg	UFr.	861
673167	Sondheim v.d.Rhön / Rhön-Grabfeld	UFr.	1 123
473166	Sonnefeld / Coburg	OFr.	5 333
275148	Sonnen / Passau	NB	1 480
778196	Sontheim / Unterallgäu	Schw.	2 486
780139	Sonthofen, St / Oberallgäu	Schw.	21 416
187176	Soyen / Rosenheim	OB	2 695
576147	Spalt, St / Roth	MFr.	5 161
572154	Spardorf / Erlangen-Höchstadt	MFr.	1 909
475174	Sparneck, M / Hof	OFr.	1 820
180133	Spatzenhausen / Garmisch-Partenkirchen	OB	802
472190	Speichersdorf / Bayreuth	OFr.	6 196
374157	Speinshart / Neustadt a.d.Waldnaab	OPf.	1 135
272149	Spiegelau / Freyung-Grafenau	NB	4 195
471189	Stadelhofen / Bamberg	OFr.	1 248
376167	Stadlern / Schwandorf	OPf.	648
772202	Stadtbergen, M / Augsburg	Schw.	14 684
678181	Stadtlauringen, M / Schweinfurt	UFr.	4 484

3. Einwohnerzahlen der Gemeinden Bayerns am 31. Dezember 2002 in alphabetischer Gliederung

Gemeinde- schlüssel	Gemeinde / Kreis	Regierungs- bezirk	Ein- wohner
676158	Stadtprozelten, St / Miltenberg	UFr.	1 751
477156	Stadtsteinach, St / Kulmbach	OFr.	3 527
278189	Stallwang / Straubing-Bogen	NB	1 338
475175	Stammbach, M / Hof	OFr.	2 665
171130	Stammham / Altötting	OB	1 075
176161	Stammham / Eichstätt	OB	3 369
372161	Stamsried, M / Cham	OPf.	2 321
188139	Starnberg, St / Starnberg	OB	22 507
189146	Staudach-Egerndach / Traunstein	OB	1 152
471191	Stegaurach / Bamberg	OFr.	6 605
573127	Stein, St / Fürth	MFr.	13 928
278190	Steinach / Straubing-Bogen	NB	2 843
476175	Steinbach a.Wald / Kronach	OFr.	3 558
376168	Steinberg / Schwandorf	OPf.	1 765
771168	Steindorf / Aichach-Friedberg	Schw.	931
677186	Steinfeld / Main-Spessart	UFr.	2 286
190154	Steingaden / Weilheim-Schongau	OB	2 745
175137	Steinhöring / Ebersberg	OB	3 658
177138	Steinkirchen / Erding	OB	1 165
571205	Steinsfeld / Ansbach	MFr.	1 282
476177	Steinwiesen, M / Kronach	OFr.	3 930
187177	Stephanskirchen / Rosenheim	OB	9 732
271151	Stephansposching / Deggendorf	NB	2 998
778199	Stetten / Unterallgäu	Schw.	1 361
674201	Stettfeld / Haßberge	UFr.	1 264
776127	Stiefenhofen / Lindau (Bodensee)	Schw.	1 720
476178	Stockheim / Kronach	OFr.	5 326
673170	Stockheim / Rhön-Grabfeld	UFr.	1 146
671155	Stockstadt a.Main / Aschaffenburg	UFr.	7 452
374158	Störnstein / Neustadt a.d.Waldnaab	OPf.	1 479
777171	Stötten a.Auerberg / Ostallgäu	Schw.	1 893
777172	Stöttwang / Ostallgäu	Schw.	1 825
673171	Strahlungen / Rhön-Grabfeld	UFr.	938
278192	Straßkirchen / Straubing-Bogen	NB	3 354
184144	Straßlach-Dingharting / München	OB	2 788
263000	Straubing / Kreisfreie Stadt	NB	44 364
471195	Strullendorf / Bamberg	OFr.	7 885
277147	Stubenberg / Rottal-Inn	NB	1 436
376169	Stulln / Schwandorf	OPf.	1 647
575165	Sugenheim, M / Neustadt a.d.Aisch-Bad Windsheim	MFr.	2 423
676160	Sulzbach a.Main, M / Miltenberg	UFr.	6 981
371151	Sulzbach-Rosenberg, St / Amberg-Sulzbach	OPf.	20 916
780140	Sulzberg, M / Oberallgäu	Schw.	4 525
673172	Sulzdorf a.d.Lederhecke / Rhön-Grabfeld	UFr.	1 257
174146	Sulzemoos / Dachau	OB	2 448
673173	Sulzfeld / Rhön-Grabfeld	UFr.	1 816
675170	Sulzfeld a.Main / Kitzingen	UFr.	1 283
678183	Sulzheim / Schweinfurt	UFr.	2 036
672155	Sulzthal, M / Bad Kissingen	UFr.	944
375201	Sünching / Regensburg	OPf.	1 928
189148	Surberg / Traunstein	OB	3 205
773170	Syrgenstein / Dillingen a.d.Donau	Schw.	3 555

3. Einwohnerzahlen der Gemeinden Bayerns am 31. Dezember 2002 in alphabetischer Gliederung

Gemeinde- schlüssel	Gemeinde / Kreis	Regierungs- bezirk	Ein- wohner
T			
189149	Tacherting / Traunstein	OB	5 608
189150	Taching a.See / Traunstein	OB	1 892
779217	Tagmersheim / Donau-Ries	Schw.	1 069
277148	Tann, M / Rottal-Inn	NB	4 003
374159	Tännesberg, M / Neustadt a.d.Waldnaab	OPf.	1 616
779218	Tapfheim / Donau-Ries	Schw.	4 075
679192	Tauberrettersheim / Würzburg	UFr.	837
183145	Taufkirchen / Mühldorf a.Inn	OB	1 352
184145	Taufkirchen / München	OB	17 815
177139	Taufkirchen (Vils) / Erding	OB	8 820
375204	Tegernheim / Regensburg	OPf.	4 364
182132	Tegernsee, St / Miesbach	OB	3 965
172134	Teisendorf, M / Berchtesgadener Land	OB	9 002
171131	Teising / Altötting	OB	1 932
276143	Teisnach, M / Regen	NB	2 966
476179	Tettau, M / Kronach	OFr.	2 554
275149	Tettenweis / Passau	NB	1 704
376170	Teublitz, St / Schwandorf	OPf.	7 567
273175	Teugn / Kelheim	NB	1 508
376171	Teunz / Schwandorf	OPf.	2 023
476180	Teuschnitz, St / Kronach	OFr.	2 322
181142	Thaining / Landsberg am Lech	OB	916
375205	Thalmassing / Regensburg	OPf.	3 249
576148	Thalmässing, M / Roth	MFr.	5 361
774185	Thannhausen, St / Günzburg	Schw.	6 345
376172	Thanstein / Schwandorf	OPf.	1 011
577172	Theilenhofen / Weißenburg-Gunzenhausen	MFr.	1 192
679193	Theilheim / Würzburg	UFr.	2 331
374160	Theisseil / Neustadt a.d.Waldnaab	OPf.	1 255
674180	Theres / Haßberge	UFr.	2 784
772207	Thierhaupten, M / Augsburg	Schw.	3 771
479158	Thiersheim, M / Wunsiedel i.Fichtelgebirge	OFr.	2 159
479159	Thierstein, M / Wunsiedel i.Fichtelgebirge	OFr.	1 337
672157	Thundorf i.UFr. / Bad Kissingen	UFr.	1 190
677189	Thüngen, M / Main-Spessart	UFr.	1 381
679194	Thüngersheim / Würzburg	UFr.	2 752
272150	Thurmansbang / Freyung-Grafenau	NB	2 432
477157	Thurnau, M / Kulmbach	OFr.	4 510
275150	Thymau / Passau	NB	4 075
274182	Tiefenbach / Landshut	NB	3 411
275151	Tiefenbach / Passau	NB	6 695
372163	Tiefenbach / Cham	OPf.	2 225
377154	Tirschenreuth, St / Tirschenreuth	OPf.	9 495
176164	Titting, M / Eichstätt	OB	2 737
275152	Tittling, M / Passau	NB	3 762
189152	Tittmoning, St / Traunstein	OB	6 066
771169	Todtenweis / Aichach-Friedberg	Schw.	1 364
171132	Töging a.Inn, St / Altötting	OB	9 754
475181	Töpen / Hof	OFr.	1 226
374148	Trabitza / Neustadt a.d.Waldnaab	OPf.	1 463

3. Einwohnerzahlen der Gemeinden Bayerns am 31. Dezember 2002 in alphabetischer Gliederung

Gemeinde- schlüssel	Gemeinde / Kreis	Regierungs- bezirk	Ein- wohner
273177	Train / Kelheim	NB	1 684
372164	Traitsching / Cham	OPf.	4 054
673174	Trappstadt, M / Rhön-Grabfeld	UFr.	1 051
189154	Traunreut, St / Traunstein	OB	21 478
189155	Traunstein, GKSt / Traunstein	OB	18 180
376173	Trausnitz / Schwandorf	OPf.	1 025
575166	Trautskirchen / Neustadt a.d.Aisch-Bad Windsheim	MFr.	1 356
477158	Trebgast / Kulmbach	OFr.	1 716
372165	Treffelstein / Cham	OPf.	1 051
577173	Treuchtlingen, St / Weißenburg-Gunzenhausen	MFr.	13 264
677154	Triefenstein, M / Main-Spessart	UFr.	4 399
277149	Triftern, M / Rottal-Inn	NB	5 403
475182	Trogen / Hof	OFr.	1 596
479161	Tröstau / Wunsiedel i.Fichtelgebirge	OFr.	2 686
189157	Trostberg, St / Traunstein	OB	11 613
778202	Trunkelsberg / Unterallgäu	Schw.	1 832
476182	Tschirn / Kronach	OFr.	615
573129	Tuchenbach / Fürth	MFr.	1 177
187179	Tuntenhausen / Rosenheim	OB	6 447
179149	Türkenfeld / Fürstenfeldbruck	OB	3 346
778203	Türkheim, M / Unterallgäu	Schw.	6 687
778204	Tussenhausen, M / Unterallgäu	Schw.	2 907
171133	Tüßling, M / Altötting	OB	2 895
188141	Tutzing / Starnberg	OB	9 391
171134	Tyrlaching / Altötting	OB	1 019
U			
189159	Übersee / Traunstein	OB	4 770
678186	Üchtelhausen / Schweinfurt	UFr.	4 067
575167	Uehlfeld, M / Neustadt a.d.Aisch-Bad Windsheim	MFr.	2 884
679196	Uettingen / Würzburg	UFr.	1 903
575168	Uffenheim, St / Neustadt a.d.Aisch-Bad Windsheim	MFr.	6 337
180134	Uffing a.Staffelsee / Garmisch-Partenkirchen	OB	3 033
778205	Ungerhausen / Unterallgäu	Schw.	1 064
673175	Unsleben / Rhön-Grabfeld	UFr.	966
180135	Unterammergau / Garmisch-Partenkirchen	OB	1 441
181143	Unterdießen / Landsberg am Lech	OB	1 286
277151	Unterdietfurt / Rottal-Inn	NB	2 089
778207	Unteregg / Unterallgäu	Schw.	1 378
184147	Unterföhring / München	OB	7 545
275153	Untergriesbach, M / Passau	NB	6 288
184148	Unterhaching / München	OB	20 659
474168	Unterleinleiter / Forchheim	OFr.	1 262
772209	Untermeitingen / Augsburg	Schw.	6 373
674210	Untermerzbach / Haßberge	UFr.	1 845
171135	Unterneukirchen / Altötting	OB	2 952
679201	Unterpleichfeld / Würzburg	UFr.	2 789
183147	Unterreit / Mühldorf a.Inn	OB	1 661
775161	Unterroth / Neu-Ulm	Schw.	923
184149	Unterschleißheim, St / München	OB	25 915
571208	Unterschwaningen / Ansbach	MFr.	918
473170	Untersiemau / Coburg	OFr.	4 317

3. Einwohnerzahlen der Gemeinden Bayerns am 31. Dezember 2002 in alphabetischer Gliederung

Gemeinde- schlüssel	Gemeinde / Kreis	Regierungs- bezirk	Ein- wohner
477159	Untersteinach / Kulmbach	OFr.	2 007
777175	Unterthingau, M / Ostallgäu	Schw.	2 691
189160	Unterwössen / Traunstein	OB	3 415
777176	Untrasried / Ostallgäu	Schw.	1 487
774116	Ursberg / Günzburg	Schw.	3 533
371154	Ursensollen / Amberg-Sulzbach	OPf.	3 634
677193	Urspringen / Main-Spessart	UFr.	1 338
772211	Ustersbach / Augsburg	Schw.	1 196
572158	Uttenreuth / Erlangen-Höchstadt	MFr.	4 637
181144	Utting a.Ammersee / Landsberg am Lech	OB	3 905
V			
189161	Vachendorf / Traunstein	OB	1 805
182133	Valley / Miesbach	OB	2 873
175132	Vaterstetten / Ebersberg	OB	21 113
573130	Veitsbronn / Fürth	MFr.	6 262
679202	Veitshöchheim / Würzburg	UFr.	10 098
373167	Velburg, St / Neumarkt i.d.OPf.	OPf.	5 192
274183	Velden, M / Landshut	NB	6 471
574160	Velden, St / Nürnberger Land	MFr.	1 847
572159	Vestenbergsreuth, M / Erlangen-Höchstadt	MFr.	1 599
276144	Viechtach, St / Regen	NB	8 627
471207	Viereth-Trunstadt / Bamberg	OFr.	3 682
174150	Vierkirchen / Dachau	OB	4 102
181133	Vilgertshofen / Landsberg am Lech	OB	2 424
773179	Villenbach / Dillingen a.d.Donau	Schw.	1 239
274184	Vilsbiburg, St / Landshut	NB	11 401
371156	Vilseck, St / Amberg-Sulzbach	OPf.	6 510
274185	Vilsheim / Landshut	NB	2 317
275154	Vilshofen, St / Passau	NB	16 651
187181	Vogtareuth / Rosenheim	OB	2 964
186158	Vohburg a.d.Donau, St / Pfaffenhofen a.d.Ilm	OB	7 035
374162	Vohenstrauß, St / Neustadt a.d.Waldnaab	OPf.	7 853
775162	Vöhringen, St / Neu-Ulm	Schw.	13 081
675174	Volkach, St / Kitzingen	UFr.	9 419
273178	Volkenschwand / Kelheim	NB	1 596
374163	Vorbach / Neustadt a.d.Waldnaab	OPf.	1 056
574161	Vorra / Nürnberger Land	MFr.	1 855
W			
182134	Waakirchen / Miesbach	OB	5 450
777177	Waal, M / Ostallgäu	Schw.	2 156
572160	Wachenroth, M / Erlangen-Höchstadt	MFr.	2 159
173145	Wackersberg / Bad Tölz-Wolfratshausen	OB	3 480
376175	Wackersdorf / Schwandorf	OPf.	4 929
372168	Waffenbrunn / Cham	OPf.	2 056
189162	Waging a.See, M / Traunstein	OB	6 291
374164	Waidhaus, M / Neustadt a.d.Waldnaab	OPf.	2 534
185166	Waidhofen / Neuburg-Schrobenhausen	OB	2 101
678190	Waigolshausen / Schweinfurt	UFr.	2 935
472197	Waischenfeld, St / Bayreuth	OFr.	3 222
372169	Wald / Cham	OPf.	2 769

3. Einwohnerzahlen der Gemeinden Bayerns am 31. Dezember 2002 in alphabetischer Gliederung

Gemeinde- schlüssel	Gemeinde / Kreis	Regierungs- bezirk	Ein- wohner
777179	Wald / Ostallgäu	Schw.	1 015
671156	Waldaschaff / Aschaffenburg	UFr.	4 077
679204	Waldbrunn / Würzburg	UFr.	2 534
679205	Waldbüttelbrunn / Würzburg	UFr.	4 916
372170	Walderbach / Cham	OPf.	2 075
377157	Waldershof, St / Tirschenreuth	OPf.	4 707
272151	Waldkirchen, St / Freyung-Grafenau	NB	10 666
183148	Waldkraiburg, St / Mühldorf a.Inn	OB	24 671
372171	Waldmünchen, St / Cham	OPf.	7 469
377158	Waldsassen, St / Tirschenreuth	OPf.	7 675
774191	Waldstetten, M / Günzburg	Schw.	1 182
374165	Waldthurn, M / Neustadt a.d.Waldnaab	OPf.	2 177
772214	Walkertshofen / Augsburg	Schw.	1 122
476184	Wallenfels, St / Kronach	OFr.	3 184
271152	Wallerfing / Deggendorf	NB	1 348
279137	Wallersdorf, M / Dingolfing-Landau	NB	6 660
779224	Wallerstein, M / Donau-Ries	Schw.	3 362
180136	Wallgau / Garmisch-Partenkirchen	OB	1 410
177142	Walpertskirchen / Erding	OB	1 901
471208	Walsdorf / Bamberg	OFr.	2 590
774192	Waltenhausen / Günzburg	Schw.	710
780143	Waltenhofen / Oberallgäu	Schw.	8 936
176165	Walting / Eichstätt	OB	2 413
178155	Wang / Freising	OB	2 121
472198	Warmensteinach / Bayreuth	OFr.	2 485
182136	Warngau / Miesbach	OB	3 489
177143	Wartenberg, M / Erding	OB	4 536
672161	Wartmannsroth / Bad Kissingen	UFr.	2 319
776128	Wasserburg (Bodensee) / Lindau (Bodensee)	Schw.	3 149
187182	Wasserburg a.Inn, St / Rosenheim	OB	12 251
678192	Wasserlosen / Schweinfurt	UFr.	3 520
571214	Wassertrüdingen, St / Ansbach	MFr.	6 250
471209	Wattendorf / Bamberg	OFr.	714
779226	Wechingen / Donau-Ries	Schw.	1 420
275156	Wegscheid, M / Passau	NB	5 759
772215	Wehringen / Augsburg	Schw.	2 869
671157	Weibersbrunn / Aschaffenburg	UFr.	2 114
185168	Weichering / Neuburg-Schrobenhausen	OB	2 163
174151	Weichs / Dachau	OB	3 146
363000	Weiden i.d.OPf. / Kreisfreie Stadt	OPf.	42 821
571216	Weidenbach, M / Ansbach	MFr.	2 171
472199	Weidenberg, M / Bayreuth	OFr.	6 678
473174	Weidhausen b.Coburg / Coburg	OFr.	3 422
372174	Weiding / Cham	OPf.	2 643
376176	Weiding / Schwandorf	OPf.	632
371157	Weigendorf / Amberg-Sulzbach	OPf.	1 300
575179	Weigenheim / Neustadt a.d.Aisch-Bad Windsheim	MFr.	1 019
571217	Weihenzell / Ansbach	MFr.	2 807
374166	Weihherhammer / Neustadt a.d.Waldnaab	OPf.	4 113
274187	Weihmichl / Landshut	NB	2 443
181145	Weil / Landsberg am Lech	OB	3 534
676165	Weilbach, M / Miltenberg	UFr.	2 330

3. Einwohnerzahlen der Gemeinden Bayerns am 31. Dezember 2002 in alphabetischer Gliederung

Gemeinde- schlüssel	Gemeinde / Kreis	Regierungs- bezirk	Ein- wohner
474171	Weilersbach / Forchheim	OFr.	1 999
776129	Weiler-Simmerberg, M / Lindau (Bodensee)	Schw.	6 515
190157	Weilheim i.OB, St / Weilheim-Schongau	OB	21 262
571218	Weiltingen, M / Ansbach	MFr.	1 377
572164	Weisendorf, M / Erlangen-Höchstadt	MFr.	6 141
478176	Weismain, St / Lichtenfels	OFr.	4 923
475184	Weißdorf / Hof	OFr.	1 360
476185	Weißbrunn / Kronach	OFr.	3 195
577177	Weißenburg i.Bay., GKSt / Weißenburg-Gunzenhausen	MFr.	17 787
775164	Weißhorn, St / Neu-Ulm	Schw.	13 145
474173	Weißenohe / Forchheim	OFr.	1 158
776130	Weißensberg / Lindau (Bodensee)	Schw.	2 566
479166	Weißensstadt, St / Wunsiedel i.Fichtelgebirge	OFr.	3 601
780144	Weitnau, M / Oberallgäu	Schw.	5 289
473175	Weitramsdorf / Coburg	OFr.	5 047
772216	Welden, M / Augsburg	Schw.	3 584
176166	Wellheim, M / Eichstätt	OB	2 786
779228	Wemding, St / Donau-Ries	Schw.	5 696
576151	Wendelstein, M / Roth	MFr.	16 113
274188	Weng / Landshut	NB	1 369
375208	Wenzenbach / Regensburg	OPf.	7 900
376150	Wernberg-Köblitz, M / Schwandorf	OPf.	5 829
678193	Werneck, M / Schweinfurt	UFr.	10 686
780145	Wertach, M / Oberallgäu	Schw.	2 375
773182	Wertingen, St / Dillingen a.d.Donau	Schw.	8 689
188144	Weßling / Starnberg	OB	5 074
190158	Wessobrunn / Weilheim-Schongau	OB	2 011
777182	Westendorf / Ostallgäu	Schw.	1 847
772217	Westendorf / Augsburg	Schw.	1 469
778214	Westerheim / Unterallgäu	Schw.	2 055
671159	Westerngrund / Aschaffenburg	UFr.	1 957
577179	Westheim / Weißenburg-Gunzenhausen	MFr.	1 213
571222	Wettringen / Ansbach	MFr.	970
176167	Wettstetten / Eichstätt	OB	4 554
182137	Weyarn / Miesbach	OB	3 156
778216	Wiedergeltingen / Unterallgäu	Schw.	1 349
190159	Wielenbach / Weilheim-Schongau	OB	3 102
377159	Wiesau, M / Tirschenreuth	OPf.	4 546
671162	Wiesen / Aschaffenburg	UFr.	1 115
774189	Wiesenbach / Günzburg	Schw.	956
675177	Wiesenbronn / Kitzingen	UFr.	963
278197	Wiesenfelden / Straubing-Bogen	NB	3 566
375209	Wiesent / Regensburg	OPf.	2 501
474175	Wiesenthau / Forchheim	OFr.	1 677
675178	Wiesentheid, M / Kitzingen	UFr.	4 764
474176	Wiesenttal, M / Forchheim	OFr.	2 571
571223	Wieseth / Ansbach	MFr.	1 427
677200	Wiesthal / Main-Spessart	UFr.	1 451
780146	Wiggensbach, M / Oberallgäu	Schw.	4 636
571224	Wilburgstetten / Ansbach	MFr.	2 145
273181	Wildenberg / Kelheim	NB	1 351
672163	Wildflecken, M / Bad Kissingen	UFr.	3 513

3. Einwohnerzahlen der Gemeinden Bayerns am 31. Dezember 2002 in alphabetischer Gliederung

Gemeinde- schlüssel	Gemeinde / Kreis	Regierungs- bezirk	Ein- wohner
780147	Wildpoldsried / Oberallgäu	Schw.	2 465
190160	Wildsteig / Weilheim-Schongau	OB	1 235
575181	Wilhelmsdorf / Neustadt a.d.Aisch-Bad Windsheim	MFr.	1 322
476189	Wilhelmsthal / Kronach	OFr.	4 131
573133	Wilhermsdorf, M / Fürth	MFr.	5 016
675179	Willanzheim, M / Kitzingen	UFr.	1 562
673182	Willmars / Rhön-Grabfeld	UFr.	693
372175	Willmering / Cham	OPf.	2 163
181146	Windach / Landsberg am Lech	OB	3 479
278198	Windberg / Straubing-Bogen	NB	1 011
571225	Windelsbach / Ansbach	MFr.	1 057
374168	Windischeschenbach, St / Neustadt a.d.Waldnaab	OPf.	5 687
275159	Windorf, M / Passau	NB	4 750
571226	Windsbach, St / Ansbach	MFr.	6 207
171137	Winhöring / Altötting	OB	4 916
574164	Winkelhaid / Nürnberger Land	MFr.	3 886
376178	Winklarn, M / Schwandorf	OPf.	1 497
774196	Winterbach / Günzburg	Schw.	812
679206	Winterhausen, M / Würzburg	UFr.	1 560
778217	Winterrieden / Unterallgäu	Schw.	887
271153	Winzer, M / Deggendorf	NB	3 862
678196	Wipfeld / Schweinfurt	UFr.	1 167
477163	Wirsberg, M / Kulmbach	OFr.	2 060
571227	Wittelshofen / Ansbach	MFr.	1 298
277152	Wittibreut / Rottal-Inn	NB	2 106
773183	Wittislingen, M / Dillingen a.d.Donau	Schw.	2 421
275160	Witzmannsberg / Passau	NB	1 730
178156	Wolfersdorf / Freising	OB	2 266
779231	Wolferstadt / Donau-Ries	Schw.	1 129
778218	Wolfertschwenden / Unterallgäu	Schw.	1 820
571229	Wolframs-Eschenbach, St / Ansbach	MFr.	2 909
173147	Wolfratshausen, St / Bad Tölz-Wolfratshausen	OB	17 048
375211	Wolfsegg / Regensburg	OPf.	1 466
673183	Wollbach / Rhön-Grabfeld	UFr.	1 266
186162	Wolnzach, M / Pfaffenhofen a.d.Ilm	OB	10 786
674219	Wonfurt / Haßberge	UFr.	1 947
189165	Wonneberg / Traunstein	OB	1 437
477164	Wonsees, M / Kulmbach	OFr.	1 185
778219	Woringen / Unterallgäu	Schw.	1 784
571228	Wörnitz / Ansbach	MFr.	1 611
177144	Wörth / Erding	OB	4 463
375210	Wörth a.d.Donau, St / Regensburg	OPf.	4 505
274191	Wörth a.d.Isar / Landshut	NB	2 269
676169	Wörth a.Main, St / Miltenberg	UFr.	4 965
188145	Wörthsee / Starnberg	OB	4 609
673184	Wülfershausen a.d.Saale / Rhön-Grabfeld	UFr.	1 508
479169	Wunsiedel, St / Wunsiedel i.Fichtelgebirge	OFr.	10 386
277153	Wurmannsquick, M / Rottal-Inn	NB	3 692
274193	Wurmsham / Landshut	NB	1 355
663000	Würzburg / Kreisfreie Stadt	UFr.	131 582

3. Einwohnerzahlen der Gemeinden Bayerns am 31. Dezember 2002 in alphabetischer Gliederung

Gemeinde- schlüssel	Gemeinde / Kreis	Regierungs- bezirk	Ein- wohner
276146	Zachenberg / Regen	NB	2 143
372177	Zandt / Cham	OPf.	1 903
183151	Zangberg / Mühldorf a.Inn	OB	954
471214	Zapfendorf, M / Bamberg	OFr.	5 021
674221	Zeil a.Main, St / Haßberge	UFr.	6 025
277154	Zeilarn / Rottal-Inn	NB	2 225
375213	Zeitlarn / Regensburg	OPf.	5 820
672166	Zeitlofs, M / Bad Kissingen	UFr.	2 291
372167	Zell / Cham	OPf.	1 851
679209	Zell a.Main, M / Würzburg	UFr.	4 100
475189	Zell, M / Hof	OFr.	2 301
677203	Zellingen, M / Main-Spessart	UFr.	6 479
272152	Zenting / Freyung-Grafenau	NB	1 147
774198	Ziemetshausen, M / Günzburg	Schw.	3 104
773186	Ziertheim / Dillingen a.d.Donau	Schw.	1 035
573134	Zirndorf, St / Fürth	MFr.	25 107
178157	Zolling / Freising	OB	4 024
175139	Zorneding / Ebersberg	OB	8 572
773187	Zöschingen / Dillingen a.d.Donau	Schw.	747
773188	Zusamaltheim / Dillingen a.d.Donau	Schw.	1 272
772223	Zusmarshausen, M / Augsburg	Schw.	6 150
276148	Zwiesel, St / Regen	NB	10 504

4. Einwohnerzahlen der Gemeinden Bayerns am 31. Dezember 2002 nach der Gemeindegröße

Lfd. Nr.	Gemeinde-schlüssel	Gemeinde / Kreis	Regierungs-bezirk	Ein-wohner
1	162000	München / Kreisfreie Stadt	OB	1 234 692
2	564000	Nürnberg / Kreisfreie Stadt	MFr.	493 397
3	761000	Augsburg / Kreisfreie Stadt	Schw.	259 231
4	663000	Würzburg / Kreisfreie Stadt	UFr.	131 582
5	362000	Regensburg / Kreisfreie Stadt	OPf.	128 029
6	161000	Ingolstadt / Kreisfreie Stadt	OB	118 416
7	563000	Fürth / Kreisfreie Stadt	MFr.	111 784
8	562000	Erlangen / Kreisfreie Stadt	MFr.	102 198
9	462000	Bayreuth / Kreisfreie Stadt	OFr.	74 558
10	461000	Bamberg / Kreisfreie Stadt	OFr.	69 726
11	661000	Aschaffenburg / Kreisfreie Stadt	UFr.	68 682
12	763000	Kempten (Allgäu) / Kreisfreie Stadt	Schw.	61 609
13	261000	Landshut / Kreisfreie Stadt	NB	60 075
14	163000	Rosenheim / Kreisfreie Stadt	OB	59 820
15	662000	Schweinfurt / Kreisfreie Stadt	UFr.	54 670
16	775135	Neu-Ulm, GKSt / Neu-Ulm	Schw.	51 018
17	262000	Passau / Kreisfreie Stadt	NB	50 810
18	464000	Hof / Kreisfreie Stadt	OFr.	50 150
19	361000	Amberg / Kreisfreie Stadt	OPf.	44 443
20	263000	Straubing / Kreisfreie Stadt	NB	44 364
21	363000	Weiden i.d.OPf. / Kreisfreie Stadt	OPf.	42 821
22	762000	Kaufbeuren / Kreisfreie Stadt	Schw.	42 665
23	463000	Coburg / Kreisfreie Stadt	OFr.	42 629
24	178124	Freising, GKSt / Freising	OB	42 018
25	764000	Memmingen / Kreisfreie Stadt	Schw.	41 132
26	561000	Ansbach / Kreisfreie Stadt	MFr.	40 537
27	373147	Neumarkt i.d.OPf., GKSt / Neumarkt i.d.OPf.	OPf.	39 574
28	174115	Dachau, GKSt / Dachau	OB	39 213
29	565000	Schwabach / Kreisfreie Stadt	MFr.	38 633
30	179123	Germering, St / Fürstenfeldbruck	OB	36 826
31	179121	Fürstenfeldbruck, St / Fürstenfeldbruck	OB	33 361
32	177117	Erding, St / Erding	OB	32 045
33	271119	Deggendorf, GKSt / Deggendorf	NB	31 398
34	474126	Forchheim, GKSt / Forchheim	OFr.	30 749
35	771130	Friedberg, St / Aichach-Friedberg	Schw.	29 338
36	185149	Neuburg a.d.Donau, GKSt / Neuburg-Schrobenhausen	OB	28 502
37	376161	Schwandorf, GKSt / Schwandorf	OPf.	28 035
38	477128	Kulmbach, GKSt / Kulmbach	OFr.	27 914
39	772163	Königsbrunn, St / Augsburg	Schw.	27 235
40	180117	Garmisch-Partenkirchen, M / Garmisch-Partenkirchen	OB	26 530
41	181130	Landsberg am Lech, GKSt / Landsberg am Lech	OB	26 031
42	574138	Lauf a.d.Pegnitz, St / Nürnberger Land	MFr.	26 009
43	184149	Unterschleißheim, St / München	OB	25 915
44	573134	Zirndorf, St / Fürth	MFr.	25 107
45	576143	Roth, St / Roth	MFr.	24 967
46	183148	Waldkraiburg, St / Mühldorf a.Inn	OB	24 671
47	776116	Lindau (Bodensee), GKSt / Lindau (Bodensee)	Schw.	24 170
48	179142	Olching / Fürstenfeldbruck	OB	23 607
49	173126	Geretsried, St / Bad Tölz-Wolfratshausen	OB	23 333
50	572132	Herzogenaurach, St / Erlangen-Höchstadt	MFr.	23 141
51	186143	Pfaffenhofen a.d.Ilm, St / Pfaffenhofen a.d.Ilm	OB	22 890
52	188139	Starnberg, St / Starnberg	OB	22 507

4. Einwohnerzahlen der Gemeinden Bayerns am 31. Dezember 2002 nach der Gemeindegröße

Lfd. Nr.	Gemeinde-schlüssel	Gemeinde / Kreis	Regierungs-bezirk	Ein-wohner
53	775152	Senden, St / Neu-Ulm	Schw.	22 025
54	772184	Neusäß, St / Augsburg	Schw.	21 914
55	478139	Lichtenfels, St / Lichtenfels	OFr.	21 640
56	672114	Bad Kissingen, GKSt / Bad Kissingen	UFr.	21 565
57	189154	Traunreut, St / Traunstein	OB	21 478
58	675141	Kitzingen, GKSt / Kitzingen	UFr.	21 469
59	780139	Sonthofen, St / Oberallgäu	Schw.	21 416
60	190157	Weilheim i.OB, St / Weilheim-Schongau	OB	21 262
61	175132	Vaterstetten / Ebersberg	OB	21 113
62	371151	Sulzbach-Rosenberg, St / Amberg-Sulzbach	OPf.	20 916
63	184148	Unterhaching / München	OB	20 659
64	771113	Aichach, St / Aichach-Friedberg	Schw.	20 592
65	772147	Gersthofen, St / Augsburg	Schw.	20 064
66	774135	Günzburg, GKSt / Günzburg	Schw.	19 647
67	779194	Nördlingen, GKSt / Donau-Ries	Schw.	19 613
68	179145	Puchheim / Fürstenfeldbruck	OB	19 564
69	184136	Ottobrunn / München	OB	19 362
70	188120	Gauting / Starnberg	OB	19 241
71	179126	Gröbenzell / Fürstenfeldbruck	OB	19 035
72	671111	Alzenau i.UFr., St / Aschaffenburg	UFr.	19 032
73	773125	Dillingen a.d.Donau, GKSt / Dillingen a.d.Donau	Schw.	18 650
74	279112	Dingolfing, St / Dingolfing-Landau	NB	18 620
75	479136	Marktredwitz, GKSt / Wunsiedel i.Fichtelgebirge	OFr.	18 528
76	777151	Marktoberdorf, St / Ostallgäu	Schw.	18 482
77	476145	Kronach, St / Kronach	OFr.	18 331
78	171112	Burghausen, St / Altötting	OB	18 231
79	779131	Donauwörth, GKSt / Donau-Ries	Schw.	18 226
80	174126	Karlsfeld / Dachau	OB	18 208
81	189155	Traunstein, GKSt / Traunstein	OB	18 180
82	178145	Neufahrn b.Freising / Freising	OB	18 068
83	187150	Kolbermoor, St / Rosenheim	OB	17 828
84	184145	Taufkirchen / München	OB	17 815
85	577177	Weißenburg i.Bay., GKSt / Weißenburg-Gunzenhausen	MFr.	17 787
86	479152	Selb, GKSt / Wunsiedel i.Fichtelgebirge	OFr.	17 627
87	183128	Mühdorf a.Inn, St / Mühdorf a.Inn	OB	17 613
88	372116	Cham, St / Cham	OPf.	17 366
89	184123	Haar / München	OB	17 340
90	187117	Bad Aibling, St / Rosenheim	OB	17 213
91	173112	Bad Tölz, St / Bad Tölz-Wolfratshausen	OB	17 118
92	573122	Oberasbach, St / Fürth	MFr.	17 074
93	178143	Moosburg a.d.Isar, St / Freising	OB	17 051
94	173147	Wolfratshausen, St / Bad Tölz-Wolfratshausen	OB	17 048
95	188121	Gilching / Starnberg	OB	16 784
96	473151	Neustadt b.Coburg, GKSt / Coburg	OFr.	16 670
97	275154	Vilshofen, St / Passau	NB	16 651
98	172114	Bad Reichenhall, GKSt / Berchtesgadener Land	OB	16 565
99	577136	Gunzenhausen, St / Weißenburg-Gunzenhausen	MFr.	16 545
100	772125	Bobingen, St / Augsburg	Schw.	16 531
101	671122	Großostheim, M / Aschaffenburg	UFr.	16 283
102	677155	Lohr a.Main, St / Main-Spessart	UFr.	16 242
103	775129	Illertissen, St / Neu-Ulm	Schw.	16 116
104	576151	Wendelstein, M / Roth	MFr.	16 113

4. Einwohnerzahlen der Gemeinden Bayerns am 31. Dezember 2002 nach der Gemeindegröße

Lfd. Nr.	Gemeinde-schlüssel	Gemeinde / Kreis	Regierungs-bezirk	Ein-wohner
105	185158	Schrobenhausen, St / Neuburg-Schrobenhausen	OB	16 074
106	673114	Bad Neustadt a.d.Saale, St / Rhön-Grabfeld	UFr.	16 023
107	190141	Penzberg, St / Weilheim-Schongau	OB	15 928
108	273137	Kelheim, St / Kelheim	NB	15 858
109	187122	Bruckmühl, M / Rosenheim	OB	15 848
110	172118	Freilassing, St / Berchtesgadener Land	OB	15 712
111	184119	Garching b.München, St / München	OB	15 433
112	574112	Altdorf b.Nürnberg, St / Nürnberger Land	MFr.	15 252
113	677148	Karlstadt, St / Main-Spessart	UFr.	15 249
114	182120	Holzkirchen, M / Miesbach	OB	15 013
115	375190	Regenstauf, M / Regensburg	OPf.	14 950
116	772202	Stadtbergen, M / Augsburg	Schw.	14 684
117	275141	Pocking, St / Passau	NB	14 557
118	184130	Ismaning / München	OB	14 474
119	472175	Pegnitz, St / Bayreuth	OFr.	14 330
120	572121	Eckental, M / Erlangen-Höchstadt	MFr.	14 275
121	780124	Immenstadt i.Allgäu, St / Oberallgäu	Schw.	14 261
122	778173	Mindelheim, St / Unterallgäu	Schw.	14 119
123	473159	Rödental, St / Coburg	OFr.	13 941
124	573127	Stein, St / Fürth	MFr.	13 928
125	777129	Füssen, St / Ostallgäu	Schw.	13 923
126	778116	Bad Wörishofen, St / Unterallgäu	Schw.	13 806
127	273147	Mainburg, St / Kelheim	NB	13 710
128	574123	Feucht, M / Nürnberger Land	MFr.	13 633
129	674147	Haßfurt, St / Haßberge	UFr.	13 420
130	572135	Höchstadt a.d.Aisch, St / Erlangen-Höchstadt	MFr.	13 384
131	671130	Hösbach, M / Aschaffenburg	UFr.	13 283
132	577173	Treuchtlingen, St / Weißenburg-Gunzenhausen	MFr.	13 264
133	184120	Gräfelfing / München	OB	13 149
134	775164	Weißenhorn, St / Neu-Ulm	Schw.	13 145
135	177115	Dorfen, St / Erding	OB	13 131
136	775162	Vöhringen, St / Neu-Ulm	Schw.	13 081
137	176123	Eichstätt, GKSt / Eichstätt	OB	13 078
138	772200	Schwabmünchen, St / Augsburg	Schw.	13 004
139	279122	Landau a.d.Isar, St / Dingolfing-Landau	NB	12 918
140	171111	Altötting, St / Altötting	OB	12 903
141	178120	Eching / Freising	OB	12 896
142	277116	Eggenfelden, St / Rottal-Inn	NB	12 872
143	576127	Hilpoltstein, St / Roth	MFr.	12 831
144	190139	Peißenberg, M / Weilheim-Schongau	OB	12 624
145	375165	Lappersdorf, M / Regensburg	OPf.	12 623
146	273152	Neustadt a.d.Donau, St / Kelheim	NB	12 611
147	276138	Regen, St / Regen	NB	12 553
148	774150	Krumbach (Schwabens), St / Günzburg	Schw.	12 524
149	190148	Schongau, St / Weilheim-Schongau	OB	12 476
150	275126	Hauzenberg, St / Passau	NB	12 464
151	574132	Hersbruck, St / Nürnberger Land	MFr.	12 437
152	575153	Neustadt a.d.Aisch, St / Neustadt a.d.Aisch-Bad Windsheim	MFr.	12 425
153	271146	Plattling, St / Deggendorf	NB	12 425
154	184146	Neubiberg / München	OB	12 411
155	179134	Maisach / Fürstenfeldbruck	OB	12 387
156	273111	Abensberg, St / Kelheim	NB	12 371

4. Einwohnerzahlen der Gemeinden Bayerns am 31. Dezember 2002 nach der Gemeindegröße

Lfd. Nr.	Gemeinde-schlüssel	Gemeinde / Kreis	Regierungs-bezirk	Ein-wohner
157	375174	Neutraubling, St / Regensburg	OPf.	12 348
158	671143	Mömbris, M / Aschaffenburg	UFr.	12 340
159	175122	Grafring b.München, St / Ebersberg	OB	12 292
160	187182	Wasserburg a.Inn, St / Rosenheim	OB	12 251
161	771146	Mering, M / Aichach-Friedberg	Schw.	12 222
162	574152	Röthenbach a.d.Pegnitz, St / Nürnberger Land	MFr.	12 182
163	571145	Feuchtwangen, St / Ansbach	MFr.	12 155
164	184134	Oberhaching / München	OB	12 143
165	184131	Kirchheim b.München / München	OB	12 072
166	180124	Murnau a.Staffelsee, M / Garmisch-Partenkirchen	OB	12 051
167	575112	Bad Windsheim, St / Neustadt a.d.Aisch-Bad Windsheim	MFr.	12 046
168	190140	Peiting, M / Weilheim-Schongau	OB	11 946
169	376119	Burglengenfeld, St / Schwandorf	OPf.	11 929
170	672127	Hammelburg, St / Bad Kissingen	UFr.	11 910
171	277138	Pfarrkirchen, St / Rottal-Inn	NB	11 907
172	271141	Osterhofen, St / Deggendorf	NB	11 902
173	475154	Münchberg, St / Hof	OFr.	11 716
174	679170	Ochsenfurt, St / Würzburg	UFr.	11 633
175	777121	Buchloe, St / Ostallgäu	Schw.	11 621
176	189157	Trostberg, St / Traunstein	OB	11 613
177	571136	Dinkelsbühl, GKSt / Ansbach	MFr.	11 605
178	776117	Lindenberg i.Allgäu, St / Lindau (Bodensee)	Schw.	11 568
179	571193	Rothenburg ob der Tauber, GKSt / Ansbach	MFr.	11 527
180	677131	Gemünden a.Main, St / Main-Spessart	UFr.	11 523
181	574117	Burgthann / Nürnberger Land	MFr.	11 503
182	179118	Eichenau / Fürstenfeldbruck	OB	11 457
183	274113	Altdorf / Landshut	NB	11 414
184	184135	Oberschleißheim / München	OB	11 407
185	274184	Vilsbiburg, St / Landshut	NB	11 401
186	372153	Roding, St / Cham	OPf.	11 374
187	274126	Ergolding, M / Landshut	NB	11 310
188	471145	Hirschaid, M / Bamberg	OFr.	11 292
189	182125	Miesbach, St / Miesbach	OB	11 262
190	187165	Raubling / Rosenheim	OB	11 190
191	186137	Manching, M / Pfaffenhofen a.d.Ilm	OB	11 187
192	175135	Poing / Ebersberg	OB	11 094
193	772177	Meitingen, M / Augsburg	Schw.	11 082
194	175127	Markt Schwaben, M / Ebersberg	OB	11 026
195	677157	Marktheidenfeld, St / Main-Spessart	UFr.	10 968
196	175115	Ebersberg, St / Ebersberg	OB	10 946
197	184122	Grünwald / München	OB	10 940
198	773144	Lauingen (Donau), St / Dillingen a.d.Donau	Schw.	10 934
199	771142	Kissing / Aichach-Friedberg	Schw.	10 827
200	186162	Wolnzach, M / Pfaffenhofen a.d.Ilm	OB	10 786
201	171113	Burgkirchen a.d.Alz / Altötting	OB	10 754
202	274128	Essenbach, M / Landshut	NB	10 709
203	678193	Werneck, M / Schweinfurt	UFr.	10 686
204	573120	Langenzenn, St / Fürth	MFr.	10 675
205	272151	Waldkirchen, St / Freyung-Grafenau	NB	10 666
206	184138	Planegg / München	OB	10 665
207	176126	Gaimersheim, M / Eichstätt	OB	10 649
208	478165	Bad Staffelstein, St / Lichtenfels	OFr.	10 629

4. Einwohnerzahlen der Gemeinden Bayerns am 31. Dezember 2002 nach der Gemeindegröße

Lfd. Nr.	Gemeinde-schlüssel	Gemeinde / Kreis	Regierungs-bezirk	Ein-wohner
209	276148	Zwiesel, St / Regen	NB	10 504
210	273116	Bad Abbach, M / Kelheim	NB	10 500
211	376141	Maxhütte-Haidhof, St / Schwandorf	OPf.	10 458
212	479169	Wunsiedel, St / Wunsiedel i.Fichtelgebirge	OFr.	10 386
213	278118	Bogen, St / Straubing-Bogen	NB	10 346
214	371136	Kümmersbruck / Amberg-Sulzbach	OPf.	10 326
215	475162	Rehau, St / Hof	OFr.	10 304
216	772130	Diedorf, M / Augsburg	Schw.	10 169
217	187162	Prien a.Chiemsee, M / Rosenheim	OB	10 141
218	679202	Veitshöchheim / Würzburg	UFr.	10 098
219	187130	Feldkirchen-Westerham / Rosenheim	OB	10 074
220	671121	Goldbach, M / Aschaffenburg	UFr.	10 066
221	573114	Cadolzburg, M / Fürth	MFr.	10 047
222	277145	Simbach a.Inn, St / Rottal-Inn	NB	10 025
223	676122	Erlenbach a.Main, St / Miltenberg	UFr.	9 998
224	573125	Roßtal, M / Fürth	MFr.	9 970
225	780133	Oberstdorf, M / Oberallgäu	Schw.	9 967
226	188124	Herrsching a.Ammersee / Starnberg	OB	9 949
227	780112	Altusried, M / Oberallgäu	Schw.	9 910
228	181114	Dießen a.Ammersee, M / Landsberg am Lech	OB	9 900
229	172111	Ainring / Berchtesgadener Land	OB	9 829
230	181128	Kaufering / Landsberg am Lech	OB	9 768
231	171132	Töging a.Inn, St / Altötting	OB	9 754
232	187177	Stephanskirchen / Rosenheim	OB	9 732
233	676139	Miltenberg, St / Miltenberg	UFr.	9 728
234	475136	Helmbrechts, St / Hof	OFr.	9 671
235	774121	Burgau, St / Günzburg	Schw.	9 591
236	186122	Geisenfeld, St / Pfaffenhofen a.d.Ilm	OB	9 558
237	377154	Tirschenreuth, St / Tirschenreuth	OPf.	9 495
238	372126	Furth im Wald, St / Cham	OPf.	9 472
239	675174	Volkach, St / Kitzingen	UFr.	9 419
240	679147	Höchberg, M / Würzburg	UFr.	9 419
241	571165	Heilsbronn, St / Ansbach	MFr.	9 407
242	188141	Tutzing / Starnberg	OB	9 391
243	173135	Lenggries / Bad Tölz-Wolfratshausen	OB	9 363
244	775139	Elchingen / Neu-Ulm	Schw.	9 320
245	371113	Auerbach i.d.OPf., St / Amberg-Sulzbach	OPf.	9 249
246	175124	Kirchseeon, M / Ebersberg	OB	9 215
247	174131	Markt Indersdorf, M / Dachau	OB	9 178
248	272120	Grafenau, St / Freyung-Grafenau	NB	9 138
249	375175	Nittendorf / Regensburg	OPf.	9 137
250	184127	Höhenkirchen-Siegertsbrunn / München	OB	9 137
251	775134	Nersingen / Neu-Ulm	Schw.	9 072
252	172134	Teisendorf, M / Berchtesgadener Land	OB	9 002
253	471159	Memmelsdorf / Bamberg	OFr.	8 950
254	780143	Waltenhofen / Oberallgäu	Schw.	8 936
255	184139	Pullach i.Isartal / München	OB	8 920
256	171117	Garching a.d.Alz / Altötting	OB	8 861
257	676121	Elsfeld, M / Miltenberg	UFr.	8 859
258	676145	Obernburg a.Main, St / Miltenberg	UFr.	8 826
259	177139	Taufkirchen (Vils) / Erding	OB	8 820
260	176114	Beilngries, St / Eichstätt	OB	8 698

4. Einwohnerzahlen der Gemeinden Bayerns am 31. Dezember 2002 nach der Gemeindegröße

Lfd. Nr.	Gemeinde-schlüssel	Gemeinde / Kreis	Regierungs-bezirk	Ein-wohner
261	574157	Schwarzenbruck / Nürnberger Land	MFr.	8 691
262	773182	Wertingen, St / Dillingen a.d.Donau	Schw.	8 689
263	373112	Berching, St / Neumarkt i.d.OPf.	OPf.	8 649
264	276144	Viechtach, St / Regen	NB	8 627
265	175139	Zorneding / Ebersberg	OB	8 572
266	376149	Nittenau, St / Schwandorf	OPf.	8 563
267	471140	Hallstadt, St / Bamberg	OFr.	8 514
268	171125	Neuötting, St / Altötting	OB	8 500
269	574156	Schwaig b.Nürnberg / Nürnberger Land	MFr.	8 483
270	774143	Ichenhausen, St / Günzburg	Schw.	8 474
271	375148	Hemau, St / Regensburg	OPf.	8 470
272	475156	Naila, St / Hof	OFr.	8 467
273	275124	Bad Griesbach i.Rottal, St / Passau	NB	8 439
274	671140	Mainaschaff / Aschaffenburg	UFr.	8 415
275	373126	Freystadt, St / Neumarkt i.d.OPf.	OPf.	8 404
276	671124	Haibach / Aschaffenburg	UFr.	8 403
277	677114	Arnstein, St / Main-Spessart	UFr.	8 402
278	779201	Rain, St / Donau-Ries	Schw.	8 340
279	376147	Neunburg vorm Wald, St / Schwandorf	OPf.	8 330
280	182119	Hausham / Miesbach	OB	8 321
281	476146	Küps, M / Kronach	OFr.	8 268
282	678174	Schonungen / Schweinfurt	UFr.	8 257
283	574155	Schnaittach, M / Nürnberger Land	MFr.	8 219
284	672135	Münnerstadt, St / Bad Kissingen	UFr.	8 198
285	671114	Karlstein a.Main / Aschaffenburg	UFr.	8 176
286	671136	Kleinostheim / Aschaffenburg	UFr.	8 155
287	189145	Siegsdorf / Traunstein	OB	8 137
288	576113	Allersberg, M / Roth	MFr.	8 061
289	184129	Hohenbrunn / München	OB	8 045
290	475168	Schwarzenbach a.d.Saale, St / Hof	OFr.	8 044
291	778186	Ottobeuren, M / Unterallgäu	Schw.	8 042
292	180123	Mittenwald, M / Garmisch-Partenkirchen	OB	8 038
293	188113	Berg / Starnberg	OB	8 016
294	678160	Niederwerrn / Schweinfurt	UFr.	7 934
295	672117	Burkardroth, M / Bad Kissingen	UFr.	7 905
296	375208	Wenzenbach / Regensburg	OPf.	7 900
297	471195	Strullendorf / Bamberg	OFr.	7 885
298	773136	Gundelfingen a.d.Donau, St / Dillingen a.d.Donau	Schw.	7 878
299	176139	Kösching, M / Eichstätt	OB	7 867
300	374162	Vohenstrauß, St / Neustadt a.d.Waldnaab	OPf.	7 853
301	178130	Hallbergmoos / Freising	OB	7 817
302	679180	Rimpar, M / Würzburg	UFr.	7 775
303	474154	Neunkirchen a.Brand, M / Forchheim	OFr.	7 748
304	172116	Berchtesgaden, M / Berchtesgadener Land	OB	7 682
305	377158	Waldsassen, St / Tirschenreuth	OPf.	7 675
306	777159	Pfronten / Ostallgäu	Schw.	7 669
307	571180	Neuendettelsau / Ansbach	MFr.	7 663
308	275122	Fürstenzell, M / Passau	NB	7 645
309	780119	Dietmannsried, M / Oberallgäu	Schw.	7 644
310	274176	Rottenburg a.d.Laaber, St / Landshut	NB	7 633
311	279134	Reisbach, M / Dingolfing-Landau	NB	7 592
312	376170	Teublitz, St / Schwandorf	OPf.	7 567

4. Einwohnerzahlen der Gemeinden Bayerns am 31. Dezember 2002 nach der Gemeindegröße

Lfd. Nr.	Gemeinde-schlüssel	Gemeinde / Kreis	Regierungs-bezirk	Ein-wohner
313	571166	Herrieden, St / Ansbach	MFr.	7 566
314	678123	Dittelbrunn / Schweinfurt	UFr.	7 560
315	187128	Bad Endorf, M / Rosenheim	OB	7 550
316	184147	Unterföhring / München	OB	7 545
317	188127	Krailling / Starnberg	OB	7 530
318	271125	Hengersberg, M / Deggendorf	NB	7 515
319	674130	Ebern, St / Haßberge	UFr.	7 504
320	372137	Kötzting, St / Cham	OPf.	7 502
321	576132	Schwanstetten, M / Roth	MFr.	7 487
322	373113	Berg b.Neumarkt i.d.OPf. / Neumarkt i.d.OPf.	OPf.	7 481
323	577161	Pleinfeld, M / Weißenburg-Gunzenhausen	MFr.	7 477
324	372171	Waldmünchen, St / Cham	OPf.	7 469
325	172117	Bischofswiesen / Berchtesgadener Land	OB	7 463
326	671155	Stockstadt a.Main / Aschaffenburg	UFr.	7 452
327	672113	Bad Brückenau, St / Bad Kissingen	UFr.	7 448
328	377141	Mitterteich, St / Tirschenreuth	OPf.	7 422
329	274127	Ergoldsbach, M / Landshut	NB	7 373
330	772171	Langweid a.Lech / Augsburg	Schw.	7 359
331	186147	Reichertshofen, M / Pfaffenhofen a.d.Ilm	OB	7 333
332	373155	Postbauer-Heng / Neumarkt i.d.OPf.	OPf.	7 309
333	375196	Schierling, M / Regensburg	OPf.	7 302
334	572131	Heroldsberg, M / Erlangen-Höchstadt	MFr.	7 290
335	275138	Ortenburg, M / Passau	NB	7 283
336	576122	Greding, St / Roth	MFr.	7 279
337	272118	Freyung, St / Freyung-Grafenau	NB	7 253
338	187129	Bad Feilnbach / Rosenheim	OB	7 205
339	471185	Scheßlitz, St / Bamberg	OFr.	7 180
340	671134	Kahl a.Main / Aschaffenburg	UFr.	7 167
341	775143	Pfaffenhofen a.d.Roth, M / Neu-Ulm	Schw.	7 151
342	472119	Bindlach / Bayreuth	OFr.	7 143
343	374124	Grafenwöhr, St / Neustadt a.d.Waldnaab	OPf.	7 134
344	780132	Oberstausen, M / Oberallgäu	Schw.	7 124
345	572111	Adelsdorf / Erlangen-Höchstadt	MFr.	7 108
346	176112	Altmannstein, M / Eichstätt	OB	7 060
347	186158	Vohburg a.d.Donau, St / Pfaffenhofen a.d.Ilm	OB	7 035
348	478116	Burgkunstadt, St / Lichtenfels	OFr.	7 029
349	174111	Altomünster, M / Dachau	OB	7 026
350	572115	Baiersdorf, St / Erlangen-Höchstadt	MFr.	7 008
351	188132	Seefeld / Starnberg	OB	7 003
352	375179	Obertraubling / Regensburg	OPf.	7 002
353	478145	Michelau i.OFr. / Lichtenfels	OFr.	6 999
354	676160	Sulzbach a.Main, M / Miltenberg	UFr.	6 981
355	275145	Ruhstorf a.d.Rott / Passau	NB	6 976
356	673141	Bad Königshofen i.Grabfeld, St / Rhön-Grabfeld	UFr.	6 950
357	184132	Neuried / München	OB	6 942
358	678134	Gerolzhofen, St / Schweinfurt	UFr.	6 895
359	477136	Mainleus, M / Kulmbach	OFr.	6 852
360	275146	Salzweg / Passau	NB	6 848
361	576137	Rednitzhembach / Roth	MFr.	6 841
362	774144	Jettingen-Scheppach, M / Günzburg	Schw.	6 833
363	474121	Ebermannstadt, St / Forchheim	OFr.	6 820
364	675117	Dettelbach, St / Kitzingen	UFr.	6 811

4. Einwohnerzahlen der Gemeinden Bayerns am 31. Dezember 2002 nach der Gemeindegröße

Lfd. Nr.	Gemeinde-schlüssel	Gemeinde / Kreis	Regierungs-bezirk	Ein-wohner
365	174113	Bergkirchen / Dachau	OB	6 795
366	187148	Kiefersfelden / Rosenheim	OB	6 792
367	772131	Dinkelscherben, M / Augsburg	Schw.	6 789
368	187137	Großkarolinenfeld / Rosenheim	OB	6 751
369	278123	Geiselhöring, St / Straubing-Bogen	NB	6 739
370	278148	Mallersdorf-Pfaffenberg, M / Straubing-Bogen	NB	6 732
371	774155	Leipheim, St / Günzburg	Schw.	6 732
372	375199	Sinzing / Regensburg	OPf.	6 719
373	773139	Höchstädt a.d.Donau, St / Dillingen a.d.Donau	Schw.	6 710
374	187118	Bernau a.Chiemsee / Rosenheim	OB	6 700
375	275151	Tiefenbach / Passau	NB	6 695
376	778203	Türkheim, M / Unterallgäu	Schw.	6 687
377	279113	Eichendorf, M / Dingolfing-Landau	NB	6 682
378	472199	Weidenberg, M / Bayreuth	OFr.	6 678
379	279137	Wallersdorf, M / Dingolfing-Landau	NB	6 660
380	172122	Laufen, St / Berchtesgadener Land	OB	6 646
381	373151	Parsberg, St / Neumarkt i.d.OPf.	OPf.	6 637
382	277121	Gangkofen, M / Rottal-Inn	NB	6 606
383	471191	Stegaurach / Bamberg	OFr.	6 605
384	275116	Bad Füssing / Passau	NB	6 591
385	678135	Gochsheim / Schweinfurt	UFr.	6 580
386	473158	Bad Rodach, St / Coburg	OFr.	6 580
387	277111	Arnstorf, M / Rottal-Inn	NB	6 568
388	576121	Georgensgmünd / Roth	MFr.	6 519
389	674163	Knetzgau / Haßberge	UFr.	6 516
390	776129	Weiler-Simmerberg, M / Lindau (Bodensee)	Schw.	6 515
391	371156	Vilseck, St / Amberg-Sulzbach	OPf.	6 510
392	182131	Schliersee, M / Miesbach	OB	6 480
393	677203	Zellingen, M / Main-Spessart	UFr.	6 479
394	274183	Velden, M / Landshut	NB	6 471
395	187179	Tuntenhausen / Rosenheim	OB	6 447
396	780120	Durach / Oberallgäu	Schw.	6 429
397	184112	Aschheim / München	OB	6 421
398	473121	Ebersdorf b.Coburg / Coburg	OFr.	6 411
399	376163	Schwarzenfeld, M / Schwandorf	OPf.	6 399
400	571115	Bechhofen, M / Ansbach	MFr.	6 391
401	777154	Obergünzburg, M / Ostallgäu	Schw.	6 382
402	574139	Leinburg / Nürnberger Land	MFr.	6 377
403	371127	Hirschau, St / Amberg-Sulzbach	OPf.	6 376
404	772209	Untermeitingen / Augsburg	Schw.	6 373
405	479112	Arzberg, St / Wunsiedel i.Fichtelgebirge	OFr.	6 359
406	774185	Thannhausen, St / Günzburg	Schw.	6 345
407	575168	Uffenheim, St / Neustadt a.d.Aisch-Bad Windsheim	MFr.	6 337
408	274134	Geisenhausen, M / Landshut	NB	6 337
409	189120	Grassau, M / Traunstein	OB	6 335
410	189140	Ruhpolding / Traunstein	OB	6 321
411	676134	Klingenberg a.Main, St / Miltenberg	UFr.	6 311
412	471120	Burgebrach, M / Bamberg	OFr.	6 300
413	189162	Waging a.See, M / Traunstein	OB	6 291
414	275153	Untergriesbach, M / Passau	NB	6 288
415	673142	Mellrichstadt, St / Rhön-Grabfeld	UFr.	6 265
416	573130	Veitsbronn / Fürth	MFr.	6 262

4. Einwohnerzahlen der Gemeinden Bayerns am 31. Dezember 2002 nach der Gemeindegröße

Lfd. Nr.	Gemeinde-schlüssel	Gemeinde / Kreis	Regierungs-bezirk	Ein-wohner
417	183129	Neumarkt-Sankt Veit, St / Mühldorf a.Inn	OB	6 257
418	571214	Wassertrüdingen, St / Ansbach	MFr.	6 250
419	771156	Pöttmes, M / Aichach-Friedberg	Schw.	6 246
420	474123	Eggolsheim, M / Forchheim	OFr.	6 223
421	571226	Windsbach, St / Ansbach	MFr.	6 207
422	679136	Gerbrunn / Würzburg	UFr.	6 206
423	472190	Speichersdorf / Bayreuth	OFr.	6 196
424	176129	Großmehring / Eichstätt	OB	6 181
425	374139	Neustadt a.d.Waldnaab, St / Neustadt a.d.Waldnaab	OPf.	6 165
426	772223	Zusmarshausen, M / Augsburg	Schw.	6 150
427	376144	Nabburg, St / Schwandorf	OPf.	6 148
428	572164	Weisendorf, M / Erlangen-Höchstadt	MFr.	6 141
429	373121	Dietfurt a.d.Altmühl, St / Neumarkt i.d.OPf.	OPf.	6 124
430	279132	Pilsting, M / Dingolfing-Landau	NB	6 124
431	174141	Röhrmoos / Dachau	OB	6 103
432	183112	Ampfing / Mühldorf a.Inn	OB	6 098
433	575121	Emskirchen, M / Neustadt a.d.Aisch-Bad Windsheim	MFr.	6 090
434	179119	Emmering / Fürstenfeldbruck	OB	6 083
435	189152	Tittmoning, St / Traunstein	OB	6 066
436	471155	Litzendorf / Bamberg	OFr.	6 047
437	674221	Zeil a.Main, St / Haßberge	UFr.	6 025
438	183119	Haag i.OB, M / Mühldorf a.Inn	OB	6 009
439	174136	Petershausen / Dachau	OB	5 979
440	275128	Hutthurm, M / Passau	NB	5 904
441	174143	Schwabhausen / Dachau	OB	5 895
442	184141	Sauerlach / München	OB	5 871
443	471117	Bischberg / Bamberg	OFr.	5 864
444	475158	Oberkotzau, M / Hof	OFr.	5 852
445	676133	Kleinwallstadt, M / Miltenberg	UFr.	5 851
446	671112	Bessenbach / Aschaffenburg	UFr.	5 849
447	176138	Kipfenberg, M / Eichstätt	OB	5 831
448	376150	Wernberg-Köblitz, M / Schwandorf	OPf.	5 829
449	375213	Zeitlarn / Regensburg	OPf.	5 820
450	471220	Schlüsselfeld, St / Bamberg	OFr.	5 810
451	279127	Mengkofen / Dingolfing-Landau	NB	5 808
452	779155	Harburg (Schwaben), St / Donau-Ries	Schw.	5 765
453	373156	Pyrbaum, M / Neumarkt i.d.OPf.	OPf.	5 763
454	275156	Wegscheid, M / Passau	NB	5 759
455	273164	Riedenburg, St / Kelheim	NB	5 750
456	678150	Kolitzheim / Schweinfurt	UFr.	5 724
457	478120	Ebensfeld, M / Lichtenfels	OFr.	5 723
458	182116	Gmund a.Tegernsee / Miesbach	OB	5 721
459	773122	Buttenwiesen / Dillingen a.d.Donau	Schw.	5 708
460	188137	Pöcking / Starnberg	OB	5 698
461	779228	Wemding, St / Donau-Ries	Schw.	5 696
462	374168	Windischeschenbach, St / Neustadt a.d.Waldnaab	OPf.	5 687
463	184140	Putzbrunn / München	OB	5 683
464	575145	Markt Erlbach, M / Neustadt a.d.Aisch-Bad Windsheim	MFr.	5 681
465	478111	Altenkunstadt / Lichtenfels	OFr.	5 669
466	375118	Beratzhausen, M / Regensburg	OPf.	5 640
467	571174	Leutershausen, St / Ansbach	MFr.	5 639
468	375180	Pentling / Regensburg	OPf.	5 623

4. Einwohnerzahlen der Gemeinden Bayerns am 31. Dezember 2002 nach der Gemeindegröße

Lfd. Nr.	Gemeinde-schlüssel	Gemeinde / Kreis	Regierungs-bezirk	Ein-wohner
469	571135	Diethofen, M / Ansbach	MFr.	5 617
470	189149	Tacherting / Traunstein	OB	5 608
471	273166	Saal a.d.Donau / Kelheim	NB	5 600
472	187120	Brannenburg / Rosenheim	OB	5 596
473	576111	Abenberg, St / Roth	MFr.	5 594
474	375119	Bernhardswald / Regensburg	OPf.	5 577
475	184121	Grasbrunn / München	OB	5 573
476	780115	Blaichach / Oberallgäu	Schw.	5 573
477	174118	Erdweg / Dachau	OB	5 569
478	376153	Pfreimd, St / Schwandorf	OPf.	5 549
479	182114	Fischbachau / Miesbach	OB	5 537
480	277113	Bad Birnbach, M / Rottal-Inn	NB	5 535
481	184118	Feldkirchen / München	OB	5 529
482	674133	Eltmann, St / Haßberge	UFr.	5 516
483	181122	Geltendorf / Landsberg am Lech	OB	5 484
484	178116	Au i.d.Hallertau, M / Freising	OB	5 461
485	182134	Waakirchen / Miesbach	OB	5 450
486	475169	Schwarzenbach a.Wald, St / Hof	OFr.	5 439
487	472179	Pottenstein, St / Bayreuth	OFr.	5 425
488	172132	Schönau a.Königssee / Berchtesgadener Land	OB	5 418
489	377116	Erbendorf, St / Tirschenreuth	OPf.	5 417
490	779197	Oettingen i.Bay., St / Donau-Ries	Schw.	5 405
491	277149	Triftern, M / Rottal-Inn	NB	5 403
492	187114	Aschau i.Chiemgau / Rosenheim	OB	5 402
493	574147	Pommelsbrunn / Nürnberger Land	MFr.	5 397
494	180125	Oberammergau / Garmisch-Partenkirchen	OB	5 384
495	274120	Bodenkirchen / Landshut	NB	5 378
496	184142	Schäftlarn / München	OB	5 365
497	576148	Thalmässing, M / Roth	MFr.	5 361
498	377129	Kemnath, St / Tirschenreuth	OPf.	5 340
499	572130	Hemhofen / Erlangen-Höchstadt	MFr.	5 335
500	473166	Sonnefeld / Coburg	OFr.	5 333
501	186149	Rohrbach / Pfaffenhofen a.d.Ilm	OB	5 329
502	476178	Stockheim / Kronach	OFr.	5 326
503	187169	Rohrdorf / Rosenheim	OB	5 306
504	187167	Riedering / Rosenheim	OB	5 305
505	778115	Babenhausen, M / Unterallgäu	Schw.	5 298
506	671139	Laufach / Aschaffenburg	UFr.	5 294
507	172130	Saaldorf-Surheim / Berchtesgadener Land	OB	5 289
508	780144	Weitnau, M / Oberallgäu	Schw.	5 289
509	371126	Hahnbach, M / Amberg-Sulzbach	OPf.	5 280
510	576117	Büchenbach / Roth	MFr.	5 276
511	672140	Oerlenbach / Bad Kissingen	UFr.	5 275
512	472154	Hollfeld, St / Bayreuth	OFr.	5 259
513	172128	Piding / Berchtesgadener Land	OB	5 257
514	375162	Laaber, M / Regensburg	OPf.	5 242
515	674149	Hofheim i.UFr., St / Haßberge	UFr.	5 236
516	771122	Dasing / Aichach-Friedberg	Schw.	5 232
517	277128	Kirchdorf a.Inn / Rottal-Inn	NB	5 231
518	673117	Bischofsheim a.d.Rhön, St / Rhön-Grabfeld	UFr.	5 206
519	373167	Velburg, St / Neumarkt i.d.OPf.	OPf.	5 192
520	672139	Oberthulba, M / Bad Kissingen	UFr.	5 179

4. Einwohnerzahlen der Gemeinden Bayerns am 31. Dezember 2002 nach der Gemeindegröße

Lfd. Nr.	Gemeinde-schlüssel	Gemeinde / Kreis	Regierungs-bezirk	Ein-wohner
521	182129	Rottach-Egern / Miesbach	OB	5 174
522	374111	Altenstadt a.d.Waldnaab / Neustadt a.d.Waldnaab	OPf.	5 164
523	576147	Spalt, St / Roth	MFr.	5 161
524	778144	Bad Grönenbach, M / Unterallgäu	Schw.	5 155
525	177123	Isen, M / Erding	OB	5 138
526	173118	Dietramszell / Bad Tölz-Wolfratshausen	OB	5 138
527	679185	Rottendorf / Würzburg	UFr.	5 128
528	376151	Oberviechtach, St / Schwandorf	OPf.	5 126
529	676125	Großheubach, M / Miltenberg	UFr.	5 122
530	771112	Affing / Aichach-Friedberg	Schw.	5 110
531	275143	Rotthalmünster, M / Passau	NB	5 107
532	271149	Schöllnach, M / Deggendorf	NB	5 088
533	472131	Eckersdorf / Bayreuth	OFr.	5 079
534	188144	Weßling / Starnberg	OB	5 074
535	173120	Egling / Bad Tölz-Wolfratshausen	OB	5 069
536	676140	Mömlingen / Miltenberg	UFr.	5 058
537	473175	Weitramsdorf / Coburg	OFr.	5 047
538	373160	Seubersdorf i.d.OPf. / Neumarkt i.d.OPf.	OPf.	5 036
539	273141	Langquaid, M / Kelheim	NB	5 026
540	571190	Petersaurach / Ansbach	MFr.	5 022
541	471214	Zapfendorf, M / Bamberg	OFr.	5 021
542	573133	Wilhermsdorf, M / Fürth	MFr.	5 016
543	177133	Oberding / Erding	OB	5 005
544	177130	Moosinning / Erding	OB	5 002
545	678115	Bergrheinfeld / Schweinfurt	UFr.	4 989
546	474135	Heroldsbach / Forchheim	OFr.	4 978
547	185153	Rennertshofen, M / Neuburg-Schrobenhausen	OB	4 968
548	676169	Wörth a.Main, St / Miltenberg	UFr.	4 965
549	576126	Heideck, St / Roth	MFr.	4 956
550	186146	Reichertshausen / Pfaffenhofen a.d.Ilm	OB	4 952
551	178144	Nandlstadt, M / Freising	OB	4 936
552	676136	Leidersbach / Miltenberg	UFr.	4 931
553	779186	Monheim, St / Donau-Ries	Schw.	4 930
554	376175	Wackersdorf / Schwandorf	OPf.	4 929
555	271116	Bernried / Deggendorf	NB	4 928
556	274194	Bruckberg / Landshut	NB	4 926
557	478176	Weismain, St / Lichtenfels	OFr.	4 923
558	274172	Pfeffenhausen, M / Landshut	NB	4 920
559	679205	Waldbüttelbrunn / Würzburg	UFr.	4 916
560	171137	Winhöring / Altötting	OB	4 916
561	186152	Schweitenkirchen / Pfaffenhofen a.d.Ilm	OB	4 914
562	672131	Maßbach, M / Bad Kissingen	UFr.	4 912
563	174122	Hebertshausen / Dachau	OB	4 880
564	185139	Karlshuld / Neuburg-Schrobenhausen	OB	4 880
565	677129	Frammersbach, M / Main-Spessart	UFr.	4 867
566	472139	Gefrees, St / Bayreuth	OFr.	4 844
567	475171	Selbitz, St / Hof	OFr.	4 841
568	678170	Röthlein / Schweinfurt	UFr.	4 835
569	472127	Creußen, St / Bayreuth	OFr.	4 821
570	676144	Niedernberg / Miltenberg	UFr.	4 818
571	176143	Lenting / Eichstätt	OB	4 799
572	575161	Scheinfeld, St / Neustadt a.d.Aisch-Bad Windsheim	MFr.	4 797

4. Einwohnerzahlen der Gemeinden Bayerns am 31. Dezember 2002 nach der Gemeindegröße

Lfd. Nr.	Gemeinde-schlüssel	Gemeinde / Kreis	Regierungs-bezirk	Ein-wohner
573	679130	Estenfeld / Würzburg	UFr.	4 782
574	780123	Bad Hindelang, M / Oberallgäu	Schw.	4 780
575	187157	Oberaudorf / Rosenheim	OB	4 780
576	186113	Baar-Ebenhausen / Pfaffenhofen a.d.Ilm	OB	4 776
577	472116	Bad Berneck i.Fichtelgebirge, St / Bayreuth	OFr.	4 772
578	189159	Übersee / Traunstein	OB	4 770
579	675178	Wiesentheid, M / Kitzingen	UFr.	4 764
580	175133	Pliening / Ebersberg	OB	4 761
581	774119	Bibertal / Günzburg	Schw.	4 760
582	471165	Oberhaid / Bamberg	OFr.	4 759
583	189113	Bergen / Traunstein	OB	4 755
584	471131	Frensdorf / Bamberg	OFr.	4 753
585	275159	Windorf, M / Passau	NB	4 750
586	772145	Gablingen / Augsburg	Schw.	4 746
587	574141	Neunkirchen a.Sand / Nürnberger Land	MFr.	4 729
588	178113	Allershausen / Freising	OB	4 720
589	775111	Altenstadt, M / Neu-Ulm	Schw.	4 714
590	772151	Großaitingen / Augsburg	Schw.	4 709
591	377157	Waldershof, St / Tirschenreuth	OPf.	4 707
592	374149	Pressath, St / Neustadt a.d.Waldnaab	OPf.	4 699
593	772141	Fischach, M / Augsburg	Schw.	4 689
594	174121	Haimhausen / Dachau	OB	4 686
595	185125	Burgheim, M / Neuburg-Schrobenhausen	OB	4 680
596	474140	Igensdorf, M / Forchheim	OFr.	4 680
597	471174	Rattelsdorf, M / Bamberg	OFr.	4 651
598	375170	Mintraching / Regensburg	OPf.	4 649
599	572149	Röttenbach / Erlangen-Höchstadt	MFr.	4 648
600	672112	Bad Bocklet, M / Bad Kissingen	UFr.	4 640
601	572158	Uttenreuth / Erlangen-Höchstadt	MFr.	4 637
602	780146	Wiggensbach, M / Oberallgäu	Schw.	4 636
603	373146	Mühlhausen / Neumarkt i.d.OPf.	OPf.	4 629
604	185140	Karlskron / Neuburg-Schrobenhausen	OB	4 626
605	375117	Barbing / Regensburg	OPf.	4 621
606	188145	Wörthsee / Starnberg	OB	4 609
607	176120	Denkendorf / Eichstätt	OB	4 592
608	279128	Moosthenning / Dingolfing-Landau	NB	4 590
609	471119	Breitengüßbach / Bamberg	OFr.	4 589
610	775115	Bellenberg / Neu-Ulm	Schw.	4 587
611	572119	Bubenreuth / Erlangen-Höchstadt	MFr.	4 575
612	679142	Güntersleben / Würzburg	UFr.	4 567
613	473112	Ahorn / Coburg	OFr.	4 554
614	176167	Wettstetten / Eichstätt	OB	4 554
615	377159	Wiesau, M / Tirschenreuth	OPf.	4 546
616	177143	Wartenberg, M / Erding	OB	4 536
617	272141	Röhrnbach, M / Freyung-Grafenau	NB	4 531
618	780140	Sulzberg, M / Oberallgäu	Schw.	4 525
619	274146	Kumhausen / Landshut	NB	4 518
620	477157	Thurnau, M / Kulmbach	OFr.	4 510
621	186151	Scheyern / Pfaffenhofen a.d.Ilm	OB	4 508
622	375210	Wörth a.d.Donau, St / Regensburg	OPf.	4 505
623	272136	Neureichenau / Freyung-Grafenau	NB	4 492
624	678181	Stadtlauringen, M / Schweinfurt	UFr.	4 484

4. Einwohnerzahlen der Gemeinden Bayerns am 31. Dezember 2002 nach der Gemeindegröße

Lfd. Nr.	Gemeinde-schlüssel	Gemeinde / Kreis	Regierungs-bezirk	Ein-wohner
625	577158	Pappenheim, St / Weißenburg-Gunzenhausen	MFr.	4 483
626	675139	Iphofen, St / Kitzingen	UFr.	4 472
627	177144	Wörth / Erding	OB	4 463
628	189143	Seeon-Seebruck / Traunstein	OB	4 452
629	187142	Schechen / Rosenheim	OB	4 452
630	574154	Rückersdorf / Nürnberger Land	MFr.	4 441
631	189114	Chieming / Traunstein	OB	4 440
632	188118	Feldafing / Starnberg	OB	4 438
633	780128	Oy-Mittelberg / Oberallgäu	Schw.	4 421
634	184114	Brunnthal / München	OB	4 417
635	376117	Bruck i.d.OPf., M / Schwandorf	OPf.	4 416
636	677154	Triefenstein, M / Main-Spessart	UFr.	4 399
637	674159	Oberaurach / Haßberge	UFr.	4 387
638	279115	Frontenhausen, M / Dingolfing-Landau	NB	4 380
639	371150	Schnaittenbach, St / Amberg-Sulzbach	OPf.	4 371
640	375204	Tegernheim / Regensburg	OPf.	4 364
641	679138	Giebelstadt, M / Würzburg	UFr.	4 363
642	476164	Pressig, M / Kronach	OFr.	4 350
643	276126	Kirchberg i.Wald / Regen	NB	4 346
644	676116	Bürgstadt, M / Miltenberg	UFr.	4 344
645	172112	Anger / Berchtesgadener Land	OB	4 340
646	772148	Gessertshausen / Augsburg	Schw.	4 332
647	771114	Aindling, M / Aichach-Friedberg	Schw.	4 324
648	473170	Untersiemau / Coburg	OFr.	4 317
649	273133	Ihrlersstein / Kelheim	NB	4 296
650	179136	Mammendorf / Fürstenfeldbruck	OB	4 282
651	271132	Metten, M / Deggendorf	NB	4 267
652	182127	Otterfing / Miesbach	OB	4 267
653	175112	Aßling / Ebersberg	OB	4 263
654	189124	Inzell / Traunstein	OB	4 247
655	672136	Nüdlingen / Bad Kissingen	UFr.	4 235
656	186128	Hohenwart, M / Pfaffenhofen a.d.Ilm	OB	4 230
657	175121	Glonn, M / Ebersberg	OB	4 230
658	676112	Amorbach, St / Miltenberg	UFr.	4 220
659	178123	Fahrenzhausen / Freising	OB	4 220
660	779169	Kaisheim, M / Donau-Ries	Schw.	4 215
661	173123	Eurasburg / Bad Tölz-Wolfratshausen	OB	4 213
662	182111	Bad Wiessee / Miesbach	OB	4 210
663	275114	Aldersbach / Passau	NB	4 209
664	572142	Möhrendorf / Erlangen-Höchstadt	MFr.	4 206
665	474129	Gößweinstein, M / Forchheim	OFr.	4 204
666	371122	Freudenberg / Amberg-Sulzbach	OPf.	4 202
667	679156	Kürnach / Würzburg	UFr.	4 201
668	272149	Spiegelau / Freyung-Grafenau	NB	4 195
669	678138	Grettstadt / Schweinfurt	UFr.	4 195
670	779115	Asbach-Bäumenheim / Donau-Ries	Schw.	4 183
671	174135	Odelzhausen / Dachau	OB	4 182
672	573115	Großhabersdorf / Fürth	MFr.	4 171
673	776125	Scheidegg, M / Lindau (Bodensee)	Schw.	4 170
674	189111	Altenmarkt a.d.Alz / Traunstein	OB	4 164
675	474132	Gräfenberg, St / Forchheim	OFr.	4 146
676	187154	Neubeuern, M / Rosenheim	OB	4 137

4. Einwohnerzahlen der Gemeinden Bayerns am 31. Dezember 2002 nach der Gemeindegröße

Lfd. Nr.	Gemeinde-schlüssel	Gemeinde / Kreis	Regierungs-bezirk	Ein-wohner
677	678168	Poppenhausen / Schweinfurt	UFr.	4 135
678	173133	Kochel a.See / Bad Tölz-Wolfratshausen	OB	4 135
679	476189	Wilhelmsthal / Kronach	OFr.	4 131
680	476183	Marktrodach, M / Kronach	OFr.	4 125
681	475120	Döhlau / Hof	OFr.	4 123
682	183124	Kraiburg a.Inn, M / Mühldorf a.Inn	OB	4 122
683	774171	Offingen, M / Günzburg	Schw.	4 115
684	473141	Lautertal / Coburg	OFr.	4 114
685	374166	Weierhammer / Neustadt a.d.Waldnaab	OPf.	4 113
686	174150	Vierkirchen / Dachau	OB	4 102
687	679209	Zell a.Main, M / Würzburg	UFr.	4 100
688	189118	Fridolfing / Traunstein	OB	4 098
689	473165	Seßlach, St / Coburg	OFr.	4 096
690	678176	Schwebheim / Schweinfurt	UFr.	4 090
691	188126	Inning a.Ammersee / Starnberg	OB	4 086
692	372144	Neukirchen b.Hl.Blut, M / Cham	OPf.	4 081
693	678178	Sennfeld / Schweinfurt	UFr.	4 078
694	671156	Waldaschaff / Aschaffenburg	UFr.	4 077
695	779218	Tapfheim / Donau-Ries	Schw.	4 075
696	275150	Thyrnau / Passau	NB	4 075
697	272147	Schönberg, M / Freyung-Grafenau	NB	4 073
698	185163	Königsmoos / Neuburg-Schrobenhausen	OB	4 072
699	676123	Eschau, M / Miltenberg	UFr.	4 071
700	473144	Meeder / Coburg	OFr.	4 071
701	187124	Edling / Rosenheim	OB	4 070
702	678186	Üchtelhausen / Schweinfurt	UFr.	4 067
703	777112	Biessenhofen / Ostallgäu	Schw.	4 063
704	189119	Grabenstätt / Traunstein	OB	4 061
705	679176	Reichenberg, M / Würzburg	UFr.	4 059
706	372164	Traitsching / Cham	OPf.	4 054
707	780137	Rettenberg / Oberallgäu	Schw.	4 051
708	373119	Deining / Neumarkt i.d.OPf.	OPf.	4 050
709	277133	Massing, M / Rottal-Inn	NB	4 050
710	674129	Ebelsbach / Haßberge	UFr.	4 039
711	676126	Großwallstadt / Miltenberg	UFr.	4 037
712	275133	Neuburg a.Inn / Passau	NB	4 036
713	178157	Zolling / Freising	OB	4 024
714	479129	Kirchenlamitz, St / Wunsiedel i.Fichtelgebirge	OFr.	4 020
715	376116	Bodenwöhr / Schwandorf	OPf.	4 019
716	374117	Eschenbach i.d.OPf., St / Neustadt a.d.Waldnaab	OPf.	4 016
717	190130	Hohenpeißenberg / Weilheim-Schongau	OB	4 008
718	173137	Münsing / Bad Tölz-Wolfratshausen	OB	4 004
719	277148	Tann, M / Rottal-Inn	NB	4 003
720	177137	Sankt Wolfgang / Erding	OB	3 988
721	171114	Emmerting / Altötting	OB	3 987
722	275119	Büchlberg / Passau	NB	3 978
723	184137	Aying / München	OB	3 971
724	780117	Buchenberg, M / Oberallgäu	Schw.	3 967
725	182132	Tegernsee, St / Miesbach	OB	3 965
726	274153	Neufahrn i.NB / Landshut	NB	3 952
727	177118	Finsing / Erding	OB	3 948
728	771144	Kühbach, M / Aichach-Friedberg	Schw.	3 933

4. Einwohnerzahlen der Gemeinden Bayerns am 31. Dezember 2002 nach der Gemeindegröße

Lfd. Nr.	Gemeinde-schlüssel	Gemeinde / Kreis	Regierungs-bezirk	Ein-wohner
729	476177	Steinwiesen, M / Kronach	OFr.	3 930
730	477142	Neudrossenfeld / Kulmbach	OFr.	3 925
731	473120	Dörfles-Esbach / Coburg	OFr.	3 925
732	677151	Kreuzwertheim, M / Main-Spessart	UFr.	3 921
733	471115	Baunach, St / Bamberg	OFr.	3 912
734	274111	Adlkofen / Landshut	NB	3 912
735	181144	Utting a.Ammersee / Landsberg am Lech	OB	3 905
736	181139	Schondorf a.Ammersee / Landsberg am Lech	OB	3 905
737	189133	Obing / Traunstein	OB	3 903
738	278146	Leiblfing / Straubing-Bogen	NB	3 899
739	474133	Hallerndorf / Forchheim	OFr.	3 886
740	574164	Winkelhaid / Nürnberger Land	MFr.	3 886
741	277119	Falkenberg / Rottal-Inn	NB	3 884
742	275120	Eging a.See, M / Passau	NB	3 878
743	772115	Altenmünster / Augsburg	Schw.	3 871
744	476152	Ludwigsstadt, St / Kronach	OFr.	3 871
745	271153	Winzer, M / Deggendorf	NB	3 862
746	183118	Gars a.Inn, M / Mühldorf a.Inn	OB	3 858
747	679146	Hettstadt / Würzburg	UFr.	3 851
748	178137	Kranzberg / Freising	OB	3 851
749	674171	Maroldsweisach, M / Haßberge	UFr.	3 841
750	671133	Johannesberg / Aschaffenburg	UFr.	3 830
751	277124	Hebertsfelden / Rottal-Inn	NB	3 825
752	182124	Kreuth / Miesbach	OB	3 824
753	571175	Lichtenau, M / Ansbach	MFr.	3 820
754	187159	Pfaffing / Rosenheim	OB	3 813
755	479150	Schönwald, St / Wunsiedel i.Fichtelgebirge	OFr.	3 809
756	574128	Happurg / Nürnberger Land	MFr.	3 808
757	472167	Mistelgau / Bayreuth	OFr.	3 806
758	178138	Langenbach / Freising	OB	3 797
759	674164	Königsberg i.Bay., St / Haßberge	UFr.	3 794
760	275137	Oberzell, M / Passau	NB	3 785
761	671152	Schöllkrippen, M / Aschaffenburg	UFr.	3 784
762	479135	Marktleuthen, St / Wunsiedel i.Fichtelgebirge	OFr.	3 782
763	472150	Heinersreuth / Bayreuth	OFr.	3 781
764	772207	Thierhaupten, M / Augsburg	Schw.	3 771
765	773140	Holzheim / Dillingen a.d.Donau	Schw.	3 769
766	275152	Tittling, M / Passau	NB	3 762
767	772170	Langerringen / Augsburg	Schw.	3 758
768	671150	Sailauf / Aschaffenburg	UFr.	3 751
769	279126	Marklkofen / Dingolfing-Landau	NB	3 744
770	675147	Marktbreit, St / Kitzingen	UFr.	3 743
771	375130	Donaustauf, M / Regensburg	OPf.	3 742
772	185127	Ehekirchen / Neuburg-Schrobenhausen	OB	3 741
773	180118	Grainau / Garmisch-Partenkirchen	OB	3 735
774	777130	Germaringen / Ostallgäu	Schw.	3 734
775	472143	Goldkronach, St / Bayreuth	OFr.	3 733
776	180116	Farchant / Garmisch-Partenkirchen	OB	3 725
777	274141	Hohenthann / Landshut	NB	3 719
778	279135	Simbach, M / Dingolfing-Landau	NB	3 717
779	471142	Heiligenstadt i.OFr., M / Bamberg	OFr.	3 702
780	673153	Ostheim v.d.Rhön, St / Rhön-Grabfeld	UFr.	3 695

4. Einwohnerzahlen der Gemeinden Bayerns am 31. Dezember 2002 nach der Gemeindegröße

Lfd. Nr.	Gemeinde-schlüssel	Gemeinde / Kreis	Regierungs-bezirk	Ein-wohner
781	277153	Wurmannsquick, M / Rottal-Inn	NB	3 692
782	778168	Markt Rettenbach, M / Unterallgäu	Schw.	3 692
783	181132	Penzing / Landsberg am Lech	OB	3 688
784	471207	Viereith-Trunstadt / Bamberg	OFr.	3 682
785	477138	Marktleugast, M / Kulmbach	OFr.	3 678
786	577125	Ellingen, St / Weißenburg-Gunzenhausen	MFr.	3 674
787	779181	Mertingen / Donau-Ries	Schw.	3 672
788	673135	Hohenroth / Rhön-Grabfeld	UFr.	3 665
789	175137	Steinhöring / Ebersberg	OB	3 658
790	475112	Bad Steben, M / Hof	OFr.	3 656
791	374121	Floß, M / Neustadt a.d.Waldnaab	OPf.	3 654
792	773117	Bissingen, M / Dillingen a.d.Donau	Schw.	3 650
793	275127	Hofkirchen, M / Passau	NB	3 642
794	776114	Heimenkirch, M / Lindau (Bodensee)	Schw.	3 641
795	373140	Lauterhofen, M / Neumarkt i.d.OPf.	OPf.	3 636
796	173111	Bad Heilbrunn / Bad Tölz-Wolfratshausen	OB	3 636
797	371154	Ursensollen / Amberg-Sulzbach	OPf.	3 634
798	278141	Kirchroth / Straubing-Bogen	NB	3 633
799	274156	Niederaichbach / Landshut	NB	3 633
800	474134	Hausen / Forchheim	OFr.	3 631
801	775118	Buch, M / Neu-Ulm	Schw.	3 629
802	475142	Konradsreuth / Hof	OFr.	3 625
803	780122	Haldenwang / Oberallgäu	Schw.	3 618
804	372124	Eschlkam, M / Cham	OPf.	3 614
805	189142	Schnaitsee / Traunstein	OB	3 608
806	479166	Weißenstadt, St / Wunsiedel i.Fichtelgebirge	OFr.	3 601
807	175111	Anzing / Ebersberg	OB	3 601
808	679126	Eisingen / Würzburg	UFr.	3 598
809	571199	Schnelldorf / Ansbach	MFr.	3 598
810	575118	Diespeck / Neustadt a.d.Aisch-Bad Windsheim	MFr.	3 597
811	372154	Rötz, St / Cham	OPf.	3 585
812	772216	Welden, M / Augsburg	Schw.	3 584
813	187113	Amerang / Rosenheim	OB	3 583
814	279124	Loiching / Dingolfing-Landau	NB	3 573
815	777173	Halblech / Ostallgäu	Schw.	3 568
816	278197	Wiesenfelden / Straubing-Bogen	NB	3 566
817	183144	Schwindegg / Mühldorf a.Inn	OB	3 565
818	377146	Plößberg, M / Tirschenreuth	OPf.	3 563
819	777153	Nesselwang, M / Ostallgäu	Schw.	3 563
820	377112	Bärnau, St / Tirschenreuth	OPf.	3 560
821	476175	Steinbach a.Wald / Kronach	OFr.	3 558
822	773170	Syrgenstein / Dillingen a.d.Donau	Schw.	3 555
823	373115	Breitenbrunn, M / Neumarkt i.d.OPf.	OPf.	3 555
824	179125	Grafrath / Fürstenfeldbruck	OB	3 547
825	675165	Schwarzach a.Main, M / Kitzingen	UFr.	3 539
826	179138	Moorenweis / Fürstenfeldbruck	OB	3 537
827	181145	Weil / Landsberg am Lech	OB	3 534
828	774116	Ursberg / Günzburg	Schw.	3 533
829	477156	Stadtsteinach, St / Kulmbach	OFr.	3 527
830	678192	Wasserlosen / Schweinfurt	UFr.	3 520
831	671120	Glattbach / Aschaffenburg	UFr.	3 520
832	672163	Wildflecken, M / Bad Kissingen	UFr.	3 513

4. Einwohnerzahlen der Gemeinden Bayerns am 31. Dezember 2002 nach der Gemeindegröße

Lfd. Nr.	Gemeinde-schlüssel	Gemeinde / Kreis	Regierungs-bezirk	Ein-wohner
833	173130	Icking / Bad Tölz-Wolfratshausen	OB	3 509
834	772121	Biberbach, M / Augsburg	Schw.	3 500
835	477121	Himmelkron / Kulmbach	OFr.	3 499
836	182136	Warngau / Miesbach	OB	3 489
837	176118	Buxheim / Eichstätt	OB	3 485
838	275134	Neuhaus a.Inn / Passau	NB	3 484
839	272127	Hohenau / Freyung-Grafenau	NB	3 482
840	173145	Wackersberg / Bad Tölz-Wolfratshausen	OB	3 480
841	181146	Windach / Landsberg am Lech	OB	3 479
842	187170	Rott a.Inn / Rosenheim	OB	3 476
843	275121	Fürstenstein / Passau	NB	3 475
844	676132	Kleinheubach, M / Miltenberg	UFr.	3 473
845	278144	Laberweinting / Straubing-Bogen	NB	3 473
846	572133	Heßdorf / Erlangen-Höchstadt	MFr.	3 466
847	478155	Redwitz a.d.Rodach / Lichtenfels	OFr.	3 461
848	183136	Polling / Mühldorf a.Inn	OB	3 456
849	176153	Pförring, M / Eichstätt	OB	3 444
850	272129	Jandelsbrunn / Freyung-Grafenau	NB	3 442
851	278139	Hunderdorf / Straubing-Bogen	NB	3 423
852	473174	Weidhausen b.Coburg / Coburg	OFr.	3 422
853	276117	Bodenmais, M / Regen	NB	3 417
854	189160	Unterwössen / Traunstein	OB	3 415
855	679175	Randersacker, M / Würzburg	UFr.	3 413
856	274182	Tiefenbach / Landshut	NB	3 411
857	374133	Luhe-Wildenau, M / Neustadt a.d.Waldnaab	OPf.	3 407
858	173113	Benediktbeuern / Bad Tölz-Wolfratshausen	OB	3 406
859	374129	Kirchentumbach, M / Neustadt a.d.Waldnaab	OPf.	3 400
860	679117	Bergtheim / Würzburg	UFr.	3 396
861	778137	Ettringen / Unterallgäu	Schw.	3 392
862	271140	Offenberg / Deggendorf	NB	3 386
863	677127	Eußenheim / Main-Spessart	UFr.	3 379
864	187168	Rimsting / Rosenheim	OB	3 379
865	371144	Poppenricht / Amberg-Sulzbach	OPf.	3 378
866	175118	Forstinning / Ebersberg	OB	3 378
867	774145	Kammeltal / Günzburg	Schw.	3 376
868	777169	Schwangau / Ostallgäu	Schw.	3 372
869	678136	Grafenrheinfeld / Schweinfurt	UFr.	3 370
870	176161	Stammham / Eichstätt	OB	3 369
871	274124	Eching / Landshut	NB	3 367
872	779224	Wallerstein, M / Donau-Ries	Schw.	3 362
873	278192	Straßkirchen / Straubing-Bogen	NB	3 354
874	572120	Buckenhof / Erlangen-Höchstadt	MFr.	3 347
875	179149	Türkenfeld / Fürstenfeldbruck	OB	3 346
876	372125	Falkenstein, M / Cham	OPf.	3 336
877	774122	Burtenbach, M / Günzburg	Schw.	3 333
878	189134	Palling / Traunstein	OB	3 331
879	273165	Rohr i.NB, M / Kelheim	NB	3 329
880	278113	Aiterhofen / Straubing-Bogen	NB	3 325
881	274121	Buch a.Erlbach / Landshut	NB	3 325
882	181121	Fuchstal / Landsberg am Lech	OB	3 319
883	180127	Ohlstadt / Garmisch-Partenkirchen	OB	3 317
884	177113	Bockhorn / Erding	OB	3 311

4. Einwohnerzahlen der Gemeinden Bayerns am 31. Dezember 2002 nach der Gemeindegröße

Lfd. Nr.	Gemeinde-schlüssel	Gemeinde / Kreis	Regierungs-bezirk	Ein-wohner
885	574158	Simmelsdorf / Nürnberger Land	MFr.	3 306
886	571196	Sachsen b.Ansbach / Ansbach	MFr.	3 299
887	276139	Rinchnach / Regen	NB	3 298
888	571127	Burgoberbach / Ansbach	MFr.	3 282
889	679161	Margetshöchheim / Würzburg	UFr.	3 280
890	190111	Altenstadt / Weilheim-Schongau	OB	3 277
891	780118	Burgberg i.Allgäu / Oberallgäu	Schw.	3 277
892	276116	Bischofsmais / Regen	NB	3 270
893	679200	Leinach / Würzburg	UFr.	3 267
894	774148	Kötz / Günzburg	Schw.	3 254
895	471137	Gundelsheim / Bamberg	OFr.	3 254
896	179113	Alling / Fürstenfeldbruck	OB	3 253
897	576142	Rohr / Roth	MFr.	3 249
898	375205	Thalmassing / Regensburg	OPf.	3 249
899	190142	Polling / Weilheim-Schongau	OB	3 241
900	186125	Gerolsbach / Pfaffenhofen a.d.Ilm	OB	3 239
901	273172	Siegenburg, M / Kelheim	NB	3 239
902	375113	Alteglofsheim / Regensburg	OPf.	3 234
903	475128	Geroldsgrün / Hof	OFr.	3 225
904	271128	Künzing / Deggendorf	NB	3 224
905	472197	Waischenfeld, St / Bayreuth	OFr.	3 222
906	674187	Rauhenebrach / Haßberge	UFr.	3 217
907	675158	Prichsenstadt, St / Kitzingen	UFr.	3 216
908	272143	Sankt Oswald-Riedlhütte / Freyung-Grafenau	NB	3 209
909	471123	Buttenheim, M / Bamberg	OFr.	3 208
910	477143	Neuenmarkt / Kulmbach	OFr.	3 208
911	189148	Surberg / Traunstein	OB	3 205
912	780125	Lauben / Oberallgäu	Schw.	3 196
913	476185	Weißbrunn / Kronach	OFr.	3 195
914	177120	Fraunberg / Erding	OB	3 193
915	476184	Wallenfels, St / Kronach	OFr.	3 184
916	178122	Rudelzhausen / Freising	OB	3 184
917	772149	Graben / Augsburg	Schw.	3 176
918	277114	Dietersburg / Rottal-Inn	NB	3 173
919	674195	Sand a.Main / Haßberge	UFr.	3 165
920	375181	Pettendorf / Regensburg	OPf.	3 165
921	573126	Seukendorf / Fürth	MFr.	3 158
922	174147	Hilgertshausen-Tandern / Dachau	OB	3 157
923	182137	Weyarn / Miesbach	OB	3 156
924	374118	Eslarn, M / Neustadt a.d.Waldnaab	OPf.	3 153
925	188117	Andechs / Starnberg	OB	3 152
926	776128	Wasserburg (Bodensee) / Lindau (Bodensee)	Schw.	3 149
927	275144	Ruderting / Passau	NB	3 147
928	174151	Weichs / Dachau	OB	3 146
929	473134	Grub a.Forst / Coburg	OFr.	3 137
930	183127	Mettenheim / Mühldorf a.Inn	OB	3 124
931	179117	Egenhofen / Fürstenfeldbruck	OB	3 120
932	275112	Aidenbach, M / Passau	NB	3 111
933	678128	Euerbach / Schweinfurt	UFr.	3 110
934	774198	Ziemetshausen, M / Günzburg	Schw.	3 104
935	190159	Wielenbach / Weilheim-Schongau	OB	3 102
936	571171	Lehrberg, M / Ansbach	MFr.	3 100

4. Einwohnerzahlen der Gemeinden Bayerns am 31. Dezember 2002 nach der Gemeindegröße

Lfd. Nr.	Gemeinde-schlüssel	Gemeinde / Kreis	Regierungs-bezirk	Ein-wohner
937	189129	Marquartstein / Traunstein	OB	3 096
938	274132	Furth / Landshut	NB	3 091
939	183114	Buchbach, M / Mühldorf a.Inn	OB	3 089
940	774162	Neuburg a.d.Kammel, M / Günzburg	Schw.	3 088
941	476154	Mitwitz, M / Kronach	OFr.	3 088
942	176160	Schernfeld / Eichstätt	OB	3 072
943	776111	Bodolz / Lindau (Bodensee)	Schw.	3 070
944	772117	Aystetten / Augsburg	Schw.	3 065
945	778165	Legau, M / Unterallgäu	Schw.	3 062
946	575115	Burgbernheim, St / Neustadt a.d.Aisch-Bad Windsheim	MFr.	3 061
947	771145	Merching / Aichach-Friedberg	Schw.	3 061
948	672121	Elfershausen, M / Bad Kissingen	UFr.	3 045
949	182123	Irschenberg / Miesbach	OB	3 044
950	180126	Oberau / Garmisch-Partenkirchen	OB	3 037
951	180134	Uffing a.Staffelsee / Garmisch-Partenkirchen	OB	3 033
952	572137	Kalchreuth / Erlangen-Höchstadt	MFr.	3 027
953	374134	Mantel, M / Neustadt a.d.Waldnaab	OPf.	3 022
954	276121	Frauenau / Regen	NB	3 016
955	272138	Perlesreut, M / Freyung-Grafenau	NB	3 011
956	173124	Gaißach / Bad Tölz-Wolfratshausen	OB	3 007
957	778123	Buxheim / Unterallgäu	Schw.	3 000
958	271151	Stephansposching / Deggendorf	NB	2 998
959	181141	Pürgen / Landsberg am Lech	OB	2 997
960	673149	Oberelsbach, M / Rhön-Grabfeld	UFr.	2 996
961	187132	Frasdorf / Rosenheim	OB	2 992
962	189127	Kirchanschöring / Traunstein	OB	2 985
963	371146	Rieden, M / Amberg-Sulzbach	OPf.	2 981
964	574140	Neuhaus a.d.Pegnitz, M / Nürnberger Land	MFr.	2 968
965	276143	Teisnach, M / Regen	NB	2 966
966	187181	Vogtareuth / Rosenheim	OB	2 964
967	187126	Eiselfing / Rosenheim	OB	2 963
968	375183	Pfatter / Regensburg	OPf.	2 958
969	171135	Unterneukirchen / Altötting	OB	2 952
970	778136	Erkheim, M / Unterallgäu	Schw.	2 945
971	571114	Aurach / Ansbach	MFr.	2 941
972	173134	Königsdorf / Bad Tölz-Wolfratshausen	OB	2 938
973	178140	Marzling / Freising	OB	2 938
974	176121	Dollnstein, M / Eichstätt	OB	2 938
975	573123	Obermichelbach / Fürth	MFr.	2 936
976	678190	Waigolshausen / Schweinfurt	UFr.	2 935
977	276128	Kollnburg / Regen	NB	2 932
978	475123	Feilitzsch / Hof	OFr.	2 930
979	183113	Aschau a.Inn / Mühldorf a.Inn	OB	2 928
980	372138	Lam, M / Cham	OPf.	2 925
981	277142	Roßbach / Rottal-Inn	NB	2 924
982	186132	Jetzendorf / Pfaffenhofen a.d.Ilm	OB	2 920
983	780121	Fischen i.Allgäu / Oberallgäu	Schw.	2 919
984	172115	Bayerisch Gmain / Berchtesgadener Land	OB	2 913
985	571229	Wolframs-Eschenbach, St / Ansbach	MFr.	2 909
986	375156	Kallmünz, M / Regensburg	OPf.	2 907
987	778204	Tussenhausen, M / Unterallgäu	Schw.	2 907
988	571200	Schopfloch, M / Ansbach	MFr.	2 906

4. Einwohnerzahlen der Gemeinden Bayerns am 31. Dezember 2002 nach der Gemeindegröße

Lfd. Nr.	Gemeinde-schlüssel	Gemeinde / Kreis	Regierungs-bezirk	Ein-wohner
989	771160	Ried / Aichach-Friedberg	Schw.	2 904
990	673162	Sandberg / Rhön-Grabfeld	UFr.	2 898
991	171133	Tüßling, M / Altötting	OB	2 895
992	279125	Mamming / Dingolfing-Landau	NB	2 886
993	777152	Mauerstetten / Ostallgäu	Schw.	2 884
994	575167	Uehlfeld, M / Neustadt a.d.Aisch-Bad Windsheim	MFr.	2 884
995	572114	Aurachtal / Erlangen-Höchstadt	MFr.	2 880
996	576141	Röttenbach / Roth	MFr.	2 878
997	278170	Parkstetten / Straubing-Bogen	NB	2 877
998	679124	Eibelstadt, St / Würzburg	UFr.	2 873
999	182133	Valley / Miesbach	OB	2 873
1000	178129	Haag a.d.Amper / Freising	OB	2 872
1001	772215	Wehringen / Augsburg	Schw.	2 869
1002	278187	Schwarzach, M / Straubing-Bogen	NB	2 868
1003	677170	Partenstein / Main-Spessart	UFr.	2 868
1004	371141	Neukirchen b.Sulzbach-Rosenberg / Amberg-Sulzbach	OPf.	2 865
1005	186139	Münchsmünster / Pfaffenhofen a.d.Ilm	OB	2 863
1006	376159	Schmidgaden / Schwandorf	OPf.	2 861
1007	190152	Seeshaupt / Weilheim-Schongau	OB	2 857
1008	271122	Grafling / Deggendorf	NB	2 856
1009	278190	Steinach / Straubing-Bogen	NB	2 843
1010	176155	Pollenfeld / Eichstätt	OB	2 835
1011	571198	Schillingsfürst, St / Ansbach	MFr.	2 833
1012	474146	Langensendelbach / Forchheim	OFr.	2 829
1013	777170	Seeg / Ostallgäu	Schw.	2 827
1014	676124	Faulbach / Miltenberg	UFr.	2 817
1015	187125	Eggstätt / Rosenheim	OB	2 816
1016	177119	Forstern / Erding	OB	2 814
1017	471172	Pommersfelden / Bamberg	OFr.	2 808
1018	187131	Flintsbach a.Inn / Rosenheim	OB	2 807
1019	187116	Babensham / Rosenheim	OB	2 807
1020	571217	Weihenzell / Ansbach	MFr.	2 807
1021	372113	Arrach / Cham	OPf.	2 789
1022	679201	Unterpleichfeld / Würzburg	UFr.	2 789
1023	184144	Straßlach-Dingharting / München	OB	2 788
1024	176166	Wellheim, M / Eichstätt	OB	2 786
1025	674180	Theres / Haßberge	UFr.	2 784
1026	187139	Halfing / Rosenheim	OB	2 777
1027	372169	Wald / Cham	OPf.	2 769
1028	475141	Köditz / Hof	OFr.	2 769
1029	780114	Betzigau / Oberallgäu	Schw.	2 762
1030	184113	Baierbrunn / München	OB	2 758
1031	679194	Thüngersheim / Würzburg	UFr.	2 752
1032	676119	Eichenbühl / Miltenberg	UFr.	2 750
1033	571177	Merkendorf, St / Ansbach	MFr.	2 749
1034	190154	Steingaden / Weilheim-Schongau	OB	2 745
1035	185113	Aresing / Neuburg-Schrobenhausen	OB	2 744
1036	176137	Kinding, M / Eichstätt	OB	2 739
1037	278167	Oberschneiding / Straubing-Bogen	NB	2 737
1038	176164	Titting, M / Eichstätt	OB	2 737
1039	376160	Schönsee, St / Schwandorf	OPf.	2 736
1040	276135	Prackenbach / Regen	NB	2 732

4. Einwohnerzahlen der Gemeinden Bayerns am 31. Dezember 2002 nach der Gemeindegröße

Lfd. Nr.	Gemeinde-schlüssel	Gemeinde / Kreis	Regierungs-bezirk	Ein-wohner
1041	175123	Hohenlinden / Ebersberg	OB	2 730
1042	575156	Obernzenn, M / Neustadt a.d.Aisch-Bad Windsheim	MFr.	2 728
1043	374147	Pleystein, St / Neustadt a.d.Waldnaab	OPf.	2 728
1044	371132	Kastl, M / Amberg-Sulzbach	OPf.	2 711
1045	576128	Kammerstein / Roth	MFr.	2 707
1046	275135	Neukirchen vorm Wald / Passau	NB	2 704
1047	187176	Soyen / Rosenheim	OB	2 695
1048	475161	Regnitzlosau / Hof	OFr.	2 692
1049	777175	Unterthingau, M / Ostallgäu	Schw.	2 691
1050	171123	Marktl, M / Altötting	OB	2 691
1051	479161	Tröstau / Wunsiedel i.Fichtelgebirge	OFr.	2 686
1052	677122	Burgsinn, M / Main-Spessart	UFr.	2 685
1053	373159	Sengenthal / Neumarkt i.d.OPf.	OPf.	2 682
1054	176111	Adelschlag / Eichstätt	OB	2 675
1055	775149	Roggenburg / Neu-Ulm	Schw.	2 670
1056	372117	Chamerau / Cham	OPf.	2 669
1057	474122	Effeltrich / Forchheim	OFr.	2 668
1058	475113	Berg / Hof	OFr.	2 666
1059	475175	Stammbach, M / Hof	OFr.	2 665
1060	171121	Kastl / Altötting	OB	2 664
1061	676117	Collenberg / Miltenberg	UFr.	2 661
1062	178142	Mauern / Freising	OB	2 657
1063	577140	Heidenheim, M / Weißenburg-Gunzenhausen	MFr.	2 656
1064	679144	Helmstadt, M / Würzburg	UFr.	2 654
1065	673116	Bastheim / Rhön-Grabfeld	UFr.	2 651
1066	571139	Dürrwangen, M / Ansbach	MFr.	2 649
1067	176132	Hitzhofen / Eichstätt	OB	2 649
1068	678132	Geldersheim / Schweinfurt	UFr.	2 645
1069	372174	Weiding / Cham	OPf.	2 643
1070	776126	Sigmarszell / Lindau (Bodensee)	Schw.	2 639
1071	187174	Söchtenau / Rosenheim	OB	2 635
1072	779178	Marxheim / Donau-Ries	Schw.	2 629
1073	189139	Reit im Winkl / Traunstein	OB	2 629
1074	189115	Engelsberg / Traunstein	OB	2 614
1075	373153	Pilsach / Neumarkt i.d.OPf.	OPf.	2 611
1076	577138	Haundorf / Weißenburg-Gunzenhausen	MFr.	2 610
1077	187156	Nußdorf a.Inn / Rosenheim	OB	2 609
1078	471150	Kemmern / Bamberg	OFr.	2 608
1079	374137	Moosbach, M / Neustadt a.d.Waldnaab	OPf.	2 598
1080	275125	Haarbach / Passau	NB	2 598
1081	187172	Samerberg / Rosenheim	OB	2 596
1082	471208	Walsdorf / Bamberg	OFr.	2 590
1083	371121	Freihung, M / Amberg-Sulzbach	OPf.	2 588
1084	178136	Kirchdorf a.d.Amper / Freising	OB	2 581
1085	473132	Großheirath / Coburg	OFr.	2 574
1086	474176	Wiesenttal, M / Forchheim	OFr.	2 571
1087	778158	Kirchheim i.Schw., M / Unterallgäu	Schw.	2 571
1088	778171	Memmingerberg / Unterallgäu	Schw.	2 569
1089	676141	Mönchberg, M / Miltenberg	UFr.	2 567
1090	776130	Weißensberg / Lindau (Bodensee)	Schw.	2 566
1091	477124	Kasendorf, M / Kulmbach	OFr.	2 566
1092	272134	Mauth / Freyung-Grafenau	NB	2 564

4. Einwohnerzahlen der Gemeinden Bayerns am 31. Dezember 2002 nach der Gemeindegröße

Lfd. Nr.	Gemeinde-schlüssel	Gemeinde / Kreis	Regierungs-bezirk	Ein-wohner
1093	272126	Hinterschmiding / Freyung-Grafenau	NB	2 562
1094	171129	Reischach / Altötting	OB	2 559
1095	476179	Tettau, M / Kronach	OFr.	2 554
1096	177127	Lengdorf / Erding	OB	2 549
1097	278177	Rain / Straubing-Bogen	NB	2 547
1098	472118	Betzenstein, St / Bayreuth	OFr.	2 543
1099	479145	Röslau / Wunsiedel i.Fichtelgebirge	OFr.	2 540
1100	679204	Waldbrunn / Würzburg	UFr.	2 534
1101	374164	Waidhaus, M / Neustadt a.d.Waldnaab	OPf.	2 534
1102	178115	Attenkirchen / Freising	OB	2 532
1103	185150	Oberhausen / Neuburg-Schrobenhausen	OB	2 531
1104	372158	Schorndorf / Cham	OPf.	2 530
1105	278182	Salching / Straubing-Bogen	NB	2 522
1106	187134	Griesstätt / Rosenheim	OB	2 522
1107	279130	Niederviehbach / Dingolfing-Landau	NB	2 515
1108	190132	Iffeldorf / Weilheim-Schongau	OB	2 513
1109	571146	Flachslanden, M / Ansbach	MFr.	2 507
1110	772167	Kutzenhausen / Augsburg	Schw.	2 502
1111	679154	Kist / Würzburg	UFr.	2 501
1112	375209	Wiesent / Regensburg	OPf.	2 501
1113	571132	Dentlein a.Forst, M / Ansbach	MFr.	2 500
1114	472155	Hummeltal / Bayreuth	OFr.	2 499
1115	277126	Johanniskirchen / Rottal-Inn	NB	2 498
1116	575116	Burghaslach, M / Neustadt a.d.Aisch-Bad Windsheim	MFr.	2 490
1117	777147	Lechbruck am See / Ostallgäu	Schw.	2 487
1118	772159	Horgau / Augsburg	Schw.	2 487
1119	778196	Sontheim / Unterallgäu	Schw.	2 486
1120	371118	Ebermannsdorf / Amberg-Sulzbach	OPf.	2 486
1121	472198	Warmensteinach / Bayreuth	OFr.	2 485
1122	577148	Langenaltheim / Weißenburg-Gunzenhausen	MFr.	2 472
1123	779185	Möttingen / Donau-Ries	Schw.	2 465
1124	780147	Wildpoldsried / Oberallgäu	Schw.	2 465
1125	575125	Gerhardshofen / Neustadt a.d.Aisch-Bad Windsheim	MFr.	2 464
1126	177126	Langenpreising / Erding	OB	2 463
1127	371148	Schmidmühlen, M / Amberg-Sulzbach	OPf.	2 459
1128	176124	Eitensheim / Eichstätt	OB	2 455
1129	176131	Hepberg / Eichstätt	OB	2 454
1130	181113	Denklingen / Landsberg am Lech	OB	2 450
1131	174146	Sulzemoos / Dachau	OB	2 448
1132	274187	Weihmichl / Landshut	NB	2 443
1133	190131	Huglfing / Weilheim-Schongau	OB	2 443
1134	272121	Grainet / Freyung-Grafenau	NB	2 435
1135	272150	Thurmansbang / Freyung-Grafenau	NB	2 432
1136	278151	Mitterfels, M / Straubing-Bogen	NB	2 429
1137	671126	Heigenbrücken / Aschaffenburg	UFr.	2 425
1138	171118	Haiming / Altötting	OB	2 425
1139	181133	Vilgertshofen / Landsberg am Lech	OB	2 424
1140	575165	Sugenheim, M / Neustadt a.d.Aisch-Bad Windsheim	MFr.	2 423
1141	773183	Wittislingen, M / Dillingen a.d.Donau	Schw.	2 421
1142	474161	Pretzfeld, M / Forchheim	OFr.	2 419
1143	176165	Walting / Eichstätt	OB	2 413
1144	275111	Aicha vorm Wald / Passau	NB	2 409

4. Einwohnerzahlen der Gemeinden Bayerns am 31. Dezember 2002 nach der Gemeindegröße

Lfd. Nr.	Gemeinde-schlüssel	Gemeinde / Kreis	Regierungs-bezirk	Ein-wohner
1145	676131	Kirchzell, M / Miltenberg	UFr.	2 406
1146	376125	Fensterbach / Schwandorf	OPf.	2 406
1147	679164	Neubrunn, M / Würzburg	UFr.	2 403
1148	677125	Erlenbach b.Marktheidenfeld / Main-Spessart	UFr.	2 403
1149	777140	Jengen / Ostallgäu	Schw.	2 403
1150	277117	Eggldham / Rottal-Inn	NB	2 403
1151	675127	Geiselwind, M / Kitzingen	UFr.	2 398
1152	772162	Klosterlechfeld / Augsburg	Schw.	2 396
1153	377133	Kulmain / Tirschenreuth	OPf.	2 394
1154	272146	Neuschönau / Freyung-Grafenau	NB	2 394
1155	276120	Drachselsried / Regen	NB	2 392
1156	276122	Geiersthal / Regen	NB	2 391
1157	180112	Bad Kohlgrub / Garmisch-Partenkirchen	OB	2 391
1158	189130	Nußdorf / Traunstein	OB	2 390
1159	572127	Großenseebach / Erlangen-Höchstadt	MFr.	2 384
1160	771140	Hollenbach / Aichach-Friedberg	Schw.	2 382
1161	372143	Miltach / Cham	OPf.	2 381
1162	275130	Kirchham / Passau	NB	2 377
1163	183120	Heldenstein / Mühldorf a.Inn	OB	2 377
1164	780145	Wertach, M / Oberallgäu	Schw.	2 375
1165	276130	Lindberg / Regen	NB	2 375
1166	771141	Inchenhofen, M / Aichach-Friedberg	Schw.	2 374
1167	773112	Bachhagel / Dillingen a.d.Donau	Schw.	2 374
1168	171127	Pleiskirchen / Altötting	OB	2 372
1169	771158	Rehling / Aichach-Friedberg	Schw.	2 371
1170	183135	Obertaufkirchen / Mühldorf a.Inn	OB	2 371
1171	474143	Kirchehrenbach / Forchheim	OFr.	2 363
1172	779196	Oberndorf a.Lech / Donau-Ries	Schw.	2 361
1173	277139	Postmünster / Rottal-Inn	NB	2 361
1174	778187	Pfaffenhausen, M / Unterallgäu	Schw.	2 359
1175	171122	Kirchweidach / Altötting	OB	2 358
1176	673123	Fladungen, St / Rhön-Grabfeld	UFr.	2 355
1177	671141	Mespebrunn / Aschaffenburg	UFr.	2 342
1178	778169	Markt Wald, M / Unterallgäu	Schw.	2 339
1179	372155	Runding / Cham	OPf.	2 338
1180	679193	Theilheim / Würzburg	UFr.	2 331
1181	676165	Weilbach, M / Miltenberg	UFr.	2 330
1182	177112	Berglern / Erding	OB	2 330
1183	190138	Pähl / Weilheim-Schongau	OB	2 328
1184	476180	Teuschnitz, St / Kronach	OFr.	2 322
1185	181134	Prittriching / Landsberg am Lech	OB	2 322
1186	372161	Stamsried, M / Cham	OPf.	2 321
1187	672161	Wartmannsroth / Bad Kissingen	UFr.	2 319
1188	274185	Vilsheim / Landshut	NB	2 317
1189	374144	Parkstein, M / Neustadt a.d.Waldnaab	OPf.	2 315
1190	778121	Breitenbrunn / Unterallgäu	Schw.	2 314
1191	675144	Mainbernheim, St / Kitzingen	UFr.	2 314
1192	177135	Pastetten / Erding	OB	2 310
1193	571113	Arberg, M / Ansbach	MFr.	2 304
1194	475189	Zell, M / Hof	OFr.	2 301
1195	373143	Lupburg, M / Neumarkt i.d.OPf.	OPf.	2 300
1196	187163	Prutting / Rosenheim	OB	2 298

4. Einwohnerzahlen der Gemeinden Bayerns am 31. Dezember 2002 nach der Gemeindegröße

Lfd. Nr.	Gemeinde-schlüssel	Gemeinde / Kreis	Regierungs-bezirk	Ein-wohner
1197	679134	Gaukönigshofen / Würzburg	UFr.	2 295
1198	574150	Reichenschwand / Nürnberger Land	MFr.	2 295
1199	672166	Zeitlofs, M / Bad Kissingen	UFr.	2 291
1200	473138	Itzgrund / Coburg	OFr.	2 288
1201	189135	Petting / Traunstein	OB	2 287
1202	185131	Gachenbach / Neuburg-Schrobenhausen	OB	2 287
1203	677186	Steinfeld / Main-Spessart	UFr.	2 286
1204	679143	Hausen b. Würzburg / Würzburg	UFr.	2 273
1205	372146	Pemfling / Cham	OPf.	2 273
1206	371120	Ensdorf / Amberg-Weizsach	OPf.	2 271
1207	178133	Hohenkammer / Freising	OB	2 271
1208	277127	Julbach / Rottal-Inn	NB	2 269
1209	274191	Wörth a.d. Isar / Landshut	NB	2 269
1210	178156	Wolfersdorf / Freising	OB	2 266
1211	779147	Fremdingen / Donau-Ries	Schw.	2 265
1212	373114	Berggau / Neumarkt i.d.OPf.	OPf.	2 263
1213	472111	Ahorntal / Bayreuth	OFr.	2 262
1214	181127	Igling / Landsberg am Lech	OB	2 261
1215	772111	Adelsried / Augsburg	Schw.	2 260
1216	177131	Neuching / Erding	OB	2 256
1217	273159	Painten, M / Kelheim	NB	2 254
1218	180132	Seehausen a. Staffelsee / Garmisch-Partenkirchen	OB	2 251
1219	776131	Hergatz / Lindau (Bodensee)	Schw.	2 249
1220	772185	Nordendorf / Augsburg	Schw.	2 248
1221	477148	Presseck, M / Kulmbach	OFr.	2 246
1222	475165	Schauenstein, St / Hof	OFr.	2 244
1223	776122	Opfenbach / Lindau (Bodensee)	Schw.	2 240
1224	474156	Obertrubach / Forchheim	OFr.	2 236
1225	671127	Heimbuchenthal / Aschaffenburg	UFr.	2 229
1226	190114	Bernbeuren / Weilheim-Schongau	OB	2 227
1227	271111	Aholming / Deggendorf	NB	2 226
1228	372163	Tiefenbach / Cham	OPf.	2 225
1229	277154	Zeilarn / Rottal-Inn	NB	2 225
1230	278129	Haibach / Straubing-Bogen	NB	2 212
1231	171124	Mehring / Altötting	OB	2 209
1232	275118	Breitenberg / Passau	NB	2 204
1233	276127	Kirchdorf i. Wald / Regen	NB	2 198
1234	673161	Salz / Rhön-Grabfeld	UFr.	2 196
1235	574135	Kirchensittenbach / Nürnberger Land	MFr.	2 196
1236	679153	Kirchheim / Würzburg	UFr.	2 190
1237	573124	Puschendorf / Fürth	MFr.	2 189
1238	575135	Ipsheim, M / Neustadt a.d. Aisch-Bad Windsheim	MFr.	2 180
1239	374165	Waldthurn, M / Neustadt a.d. Waldnaab	OPf.	2 177
1240	671138	Krombach / Aschaffenburg	UFr.	2 174
1241	571216	Weidenbach, M / Ansbach	MFr.	2 171
1242	777166	Roßhaupten / Ostallgäu	Schw.	2 171
1243	679165	Altertheim / Würzburg	UFr.	2 171
1244	677119	Birkenfeld / Main-Spessart	UFr.	2 171
1245	177116	Eitting / Erding	OB	2 167
1246	278159	Niederwinkling / Straubing-Bogen	NB	2 167
1247	577114	Muhr a. See / Weißenburg-Gunzenhausen	MFr.	2 167
1248	571170	Langfurth / Ansbach	MFr.	2 167

4. Einwohnerzahlen der Gemeinden Bayerns am 31. Dezember 2002 nach der Gemeindegröße

Lfd. Nr.	Gemeinde-schlüssel	Gemeinde / Kreis	Regierungs-bezirk	Ein-wohner
1249	271135	Moos / Deggendorf	NB	2 165
1250	173140	Reichersbeuern / Bad Tölz-Wolfratshausen	OB	2 165
1251	181116	Egling a.d.Paar / Landsberg am Lech	OB	2 164
1252	372175	Willmering / Cham	OPf.	2 163
1253	185168	Weichering / Neuburg-Schrobenhausen	OB	2 163
1254	372135	Hohenwarth / Cham	OPf.	2 162
1255	476159	Nordhalben, M / Kronach	OFr.	2 160
1256	190144	Raisting / Weilheim-Schongau	OB	2 160
1257	572160	Wachenroth, M / Erlangen-Höchstadt	MFr.	2 159
1258	479158	Thiersheim, M / Wunsiedel i.Fichtelgebirge	OFr.	2 159
1259	271113	Auerbach / Deggendorf	NB	2 157
1260	272140	Ringelai / Freyung-Grafenau	NB	2 157
1261	777177	Waal, M / Ostallgäu	Schw.	2 156
1262	571224	Wilburgstetten / Ansbach	MFr.	2 145
1263	276146	Zachenberg / Regen	NB	2 143
1264	571130	Colmberg, M / Ansbach	MFr.	2 140
1265	186130	Ilmmünster / Pfaffenhofen a.d.Ilm	OB	2 139
1266	276142	Ruhmannsfelden, M / Regen	NB	2 136
1267	374154	Schirmitz / Neustadt a.d.Waldnaab	OPf.	2 134
1268	778127	Dirlawang, M / Unterallgäu	Schw.	2 134
1269	373134	Hohenfels, M / Neumarkt i.d.OPf.	OPf.	2 132
1270	573111	Ammerndorf, M / Fürth	MFr.	2 130
1271	778118	Benningen / Unterallgäu	Schw.	2 128
1272	575119	Dietersheim / Neustadt a.d.Aisch-Bad Windsheim	MFr.	2 126
1273	271127	Iggensbach / Deggendorf	NB	2 126
1274	671119	Geiselbach / Aschaffenburg	UFr.	2 123
1275	175131	Oberpframmern / Ebersberg	OB	2 123
1276	472138	Fichtelberg / Bayreuth	OFr.	2 121
1277	178155	Wang / Freising	OB	2 121
1278	671157	Weibersbrunn / Aschaffenburg	UFr.	2 114
1279	677177	Rieneck, St / Main-Spessart	UFr.	2 111
1280	472121	Bischofsgrün / Bayreuth	OFr.	2 108
1281	277152	Wittibreut / Rottal-Inn	NB	2 106
1282	185166	Waidhofen / Neuburg-Schrobenhausen	OB	2 101
1283	672138	Oberleichtersbach / Bad Kissingen	UFr.	2 099
1284	279116	Gottfrieding / Dingolfing-Landau	NB	2 098
1285	675112	Albertshofen / Kitzingen	UFr.	2 098
1286	774160	Münsterhausen, M / Günzburg	Schw.	2 093
1287	375161	Köfering / Regensburg	OPf.	2 092
1288	474124	Egloffstein, M / Forchheim	OFr.	2 091
1289	277151	Unterdietfurt / Rottal-Inn	NB	2 089
1290	679155	Kleinrinderfeld / Würzburg	UFr.	2 088
1291	571141	Ehingen / Ansbach	MFr.	2 078
1292	372112	Arnschwang / Cham	OPf.	2 076
1293	372170	Walderbach / Cham	OPf.	2 075
1294	372151	Rimbach / Cham	OPf.	2 075
1295	372178	Lohberg / Cham	OPf.	2 072
1296	377143	Neusorg / Tirschenreuth	OPf.	2 071
1297	190115	Bernried / Weilheim-Schongau	OB	2 071
1298	372115	Blaibach / Cham	OPf.	2 069
1299	190135	Oberhausen / Weilheim-Schongau	OB	2 067
1300	375127	Deuerling / Regensburg	OPf.	2 060

4. Einwohnerzahlen der Gemeinden Bayerns am 31. Dezember 2002 nach der Gemeindegröße

Lfd. Nr.	Gemeinde-schlüssel	Gemeinde / Kreis	Regierungs-bezirk	Ein-wohner
1301	477163	Wirsberg, M / Kulmbach	OFr.	2 060
1302	276113	Arnbruck / Regen	NB	2 058
1303	471111	Altendorf / Bamberg	OFr.	2 056
1304	372168	Waffenbrunn / Cham	OPf.	2 056
1305	778214	Westerheim / Unterallgäu	Schw.	2 055
1306	677126	Esselbach / Main-Spessart	UFr.	2 052
1307	777158	Pforzen / Ostallgäu	Schw.	2 041
1308	575152	Neuhof a.d.Zenn, M / Neustadt a.d.Aisch-Bad Windsheim	MFr.	2 039
1309	678183	Sulzheim / Schweinfurt	UFr.	2 036
1310	371111	Ammerthal / Amberg-Sulzbach	OPf.	2 035
1311	574146	Ottensoos / Nürnberger Land	MFr.	2 029
1312	376171	Teunz / Schwandorf	OPf.	2 023
1313	678175	Schwanfeld / Schweinfurt	UFr.	2 018
1314	371119	Edelsfeld / Amberg-Sulzbach	OPf.	2 016
1315	277134	Mitterskirchen / Rottal-Inn	NB	2 016
1316	173115	Bichl / Bad Tölz-Wolfratshausen	OB	2 014
1317	276129	Langdorf / Regen	NB	2 012
1318	190158	Wessobrunn / Weilheim-Schongau	OB	2 011
1319	372157	Schönthal / Cham	OPf.	2 009
1320	577162	Polsingen / Weißenburg-Gunzenhausen	MFr.	2 008
1321	377139	Mähring, M / Tirschenreuth	OPf.	2 008
1322	477159	Untersteinach / Kulmbach	OFr.	2 007
1323	371131	Illschwang / Amberg-Sulzbach	OPf.	2 006
1324	277144	Schönau / Rottal-Inn	NB	2 006
1325	575144	Markt Bibart, M / Neustadt a.d.Aisch-Bad Windsheim	MFr.	2 005
1326	676128	Hausen / Miltenberg	UFr.	2 003
1327	479138	Nagel / Wunsiedel i.Fichtelgebirge	OFr.	2 000
1328	474171	Weilersbach / Forchheim	OFr.	1 999
1329	272142	Saldenburg / Freyung-Grafenau	NB	1 994
1330	779130	Deiningen / Donau-Ries	Schw.	1 989
1331	273125	Hausen / Kelheim	NB	1 989
1332	180122	Krün / Garmisch-Partenkirchen	OB	1 989
1333	377131	Konnersreuth, M / Tirschenreuth	OPf.	1 986
1334	273163	Elsendorf / Kelheim	NB	1 986
1335	571181	Neusitz / Ansbach	MFr.	1 972
1336	274114	Altfraunhofen / Landshut	NB	1 968
1337	274112	Aham / Landshut	NB	1 963
1338	671159	Westerngrund / Aschaffenburg	UFr.	1 957
1339	572139	Lonnerstadt, M / Erlangen-Höchstadt	MFr.	1 952
1340	474158	Pinzberg / Forchheim	OFr.	1 950
1341	676118	Dorfprozelten / Miltenberg	UFr.	1 948
1342	771149	Obergriesbach / Aichach-Friedberg	Schw.	1 947
1343	674219	Wonfurt / Haßberge	UFr.	1 947
1344	275131	Kößlarn, M / Passau	NB	1 945
1345	474119	Dormitz / Forchheim	OFr.	1 944
1346	672134	Motten / Bad Kissingen	UFr.	1 943
1347	471128	Ebrach, M / Bamberg	OFr.	1 940
1348	777111	Aitrang / Ostallgäu	Schw.	1 940
1349	471186	Schönbrunn i.Steigerwald / Bamberg	OFr.	1 940
1350	181123	Greifenberg / Landsberg am Lech	OB	1 937
1351	671160	Dammbach / Aschaffenburg	UFr.	1 937
1352	186144	Pörnbach / Pfaffenhofen a.d.Ilm	OB	1 936

4. Einwohnerzahlen der Gemeinden Bayerns am 31. Dezember 2002 nach der Gemeindegröße

Lfd. Nr.	Gemeinde-schlüssel	Gemeinde / Kreis	Regierungs-bezirk	Ein-wohner
1353	271138	Niederalteich / Deggendorf	NB	1 934
1354	171131	Teising / Altötting	OB	1 932
1355	674111	Aidhausen / Haßberge	UFr.	1 932
1356	277118	Ering / Rottal-Inn	NB	1 932
1357	186126	Hettenshausen / Pfaffenhofen a.d.Ilm	OB	1 932
1358	778120	Boos / Unterallgäu	Schw.	1 928
1359	375201	Sünching / Regensburg	OPf.	1 928
1360	377148	Pullenreuth / Tirschenreuth	OPf.	1 926
1361	677120	Bischbrunn / Main-Spessart	UFr.	1 925
1362	780134	Ofterschwang / Oberallgäu	Schw.	1 922
1363	278121	Feldkirchen / Straubing-Bogen	NB	1 920
1364	178132	Hörgertshausen / Freising	OB	1 911
1365	577168	Solnhofen / Weißenburg-Gunzenhausen	MFr.	1 909
1366	572154	Spardorf / Erlangen-Höchstadt	MFr.	1 909
1367	374146	Pirk / Neustadt a.d.Waldnaab	OPf.	1 904
1368	679196	Uettingen / Würzburg	UFr.	1 903
1369	377127	Immenreuth / Tirschenreuth	OPf.	1 903
1370	372177	Zandt / Cham	OPf.	1 903
1371	177142	Walpertskirchen / Erding	OB	1 901
1372	778134	Eppishausen / Unterallgäu	Schw.	1 899
1373	676156	Schneeberg, M / Miltenberg	UFr.	1 897
1374	471169	Pettstadt / Bamberg	OFr.	1 896
1375	271143	Otzing / Deggendorf	NB	1 896
1376	671148	Rothenbuch / Aschaffenburg	UFr.	1 895
1377	671135	Kleinkahl / Aschaffenburg	UFr.	1 894
1378	777171	Stötten a.Auerberg / Ostallgäu	Schw.	1 893
1379	189150	Taching a.See / Traunstein	OB	1 892
1380	274145	Kröning / Landshut	NB	1 889
1381	471175	Reckendorf / Bamberg	OFr.	1 887
1382	678124	Donnersdorf / Schweinfurt	UFr.	1 882
1383	377119	Fuchsmühl, M / Tirschenreuth	OPf.	1 866
1384	278178	Rattenberg / Straubing-Bogen	NB	1 865
1385	574131	Henfenfeld / Nürnberger Land	MFr.	1 857
1386	673146	Niederlauer / Rhön-Grabfeld	UFr.	1 856
1387	574161	Vorra / Nürnberger Land	MFr.	1 855
1388	179147	Schöngeising / Fürstenfeldbruck	OB	1 855
1389	677135	Hafenlohr / Main-Spessart	UFr.	1 854
1390	372167	Zell / Cham	OPf.	1 851
1391	774140	Haldenwang / Günzburg	Schw.	1 849
1392	274135	Gerzen / Landshut	NB	1 848
1393	777182	Westendorf / Ostallgäu	Schw.	1 847
1394	672124	Fuchsstadt / Bad Kissingen	UFr.	1 847
1395	574160	Velden, St / Nürnberger Land	MFr.	1 847
1396	674210	Untermmerzbach / Haßberge	UFr.	1 845
1397	375143	Hagelstadt / Regensburg	OPf.	1 838
1398	183126	Maitenbeth / Mühldorf a.Inn	OB	1 833
1399	778202	Trunkelsberg / Unterallgäu	Schw.	1 832
1400	779188	Munningen / Donau-Ries	Schw.	1 831
1401	375120	Brennberg / Regensburg	OPf.	1 828
1402	175116	Egmating / Ebersberg	OB	1 826
1403	777172	Stöttwang / Ostallgäu	Schw.	1 825
1404	172129	Ramsau b.Berchtesgaden / Berchtesgadener Land	OB	1 825

4. Einwohnerzahlen der Gemeinden Bayerns am 31. Dezember 2002 nach der Gemeindegröße

Lfd. Nr.	Gemeinde-schlüssel	Gemeinde / Kreis	Regierungs-bezirk	Ein-wohner
1405	677149	Karsbach / Main-Spessart	UFr.	1 822
1406	778218	Wolfertschwenden / Unterallgäu	Schw.	1 820
1407	475174	Sparneck, M / Hof	OFr.	1 820
1408	777145	Lamerdingen / Ostallgäu	Schw.	1 816
1409	673173	Sulzfeld / Rhön-Grabfeld	UFr.	1 816
1410	571152	Gepsattel / Ansbach	MFr.	1 816
1411	675146	Mainstockheim / Kitzingen	UFr.	1 808
1412	172124	Marktschellenberg, M / Berchtesgadener Land	OB	1 808
1413	189161	Vachendorf / Traunstein	OB	1 805
1414	189141	Schleching / Traunstein	OB	1 805
1415	675156	Obernbreit, M / Kitzingen	UFr.	1 801
1416	185118	Bergheim / Neuburg-Schrobenhausen	OB	1 801
1417	778180	Kammlach / Unterallgäu	Schw.	1 800
1418	179114	Althegnenberg / Fürstenfeldbruck	OB	1 796
1419	374122	Flossenbürg / Neustadt a.d.Waldnaab	OPf.	1 794
1420	672149	Schondra, M / Bad Kissingen	UFr.	1 793
1421	778221	Kettershausen / Unterallgäu	Schw.	1 790
1422	471154	Lisberg / Bamberg	OFr.	1 785
1423	176148	Mörnsheim, M / Eichstätt	OB	1 785
1424	778219	Woringen / Unterallgäu	Schw.	1 784
1425	371116	Birgland / Amberg-Sulzbach	OPf.	1 784
1426	278143	Konzell / Straubing-Bogen	NB	1 784
1427	278154	Neukirchen / Straubing-Bogen	NB	1 782
1428	375116	Bach a.d.Donau / Regensburg	OPf.	1 779
1429	176149	Nassenfels, M / Eichstätt	OB	1 777
1430	190145	Rottenbuch / Weilheim-Schongau	OB	1 774
1431	276134	Patersdorf / Regen	NB	1 772
1432	577122	Dittenheim / Weißenburg-Gunzenhausen	MFr.	1 770
1433	478144	Marktzeuln, M / Lichtenfels	OFr.	1 769
1434	277140	Reut / Rottal-Inn	NB	1 767
1435	771162	Schiltberg / Aichach-Friedberg	Schw.	1 766
1436	376168	Steinberg / Schwandorf	OPf.	1 765
1437	372150	Rettenbach / Cham	OPf.	1 764
1438	474147	Leutenbach / Forchheim	OFr.	1 759
1439	181124	Hofstetten / Landsberg am Lech	OB	1 759
1440	372142	Michelsneukirchen / Cham	OPf.	1 758
1441	371135	Königstein, M / Amberg-Sulzbach	OPf.	1 755
1442	571183	Oberdachstetten / Ansbach	MFr.	1 752
1443	676158	Stadtprozelten, St / Miltenberg	UFr.	1 751
1444	674153	Riedbach / Haßberge	UFr.	1 747
1445	774127	Dürrlauingen / Günzburg	Schw.	1 747
1446	478127	Hochstadt a.Main / Lichtenfels	OFr.	1 744
1447	677142	Himmelstadt / Main-Spessart	UFr.	1 742
1448	776124	Röthenbach (Allgäu) / Lindau (Bodensee)	Schw.	1 741
1449	181138	Scheuring / Landsberg am Lech	OB	1 739
1450	375115	Aufhausen / Regensburg	OPf.	1 737
1451	374119	Etzenricht / Neustadt a.d.Waldnaab	OPf.	1 733
1452	275160	Witzmannsberg / Passau	NB	1 730
1453	177134	Ottenhofen / Erding	OB	1 729
1454	679182	Röttingen, St / Würzburg	UFr.	1 726
1455	473153	Niederfüllbach / Coburg	OFr.	1 725
1456	477127	Ködnitz / Kulmbach	OFr.	1 724

4. Einwohnerzahlen der Gemeinden Bayerns am 31. Dezember 2002 nach der Gemeindegröße

Lfd. Nr.	Gemeinde-schlüssel	Gemeinde / Kreis	Regierungs-bezirk	Ein-wohner
1457	776115	Hergensweiler / Lindau (Bodensee)	Schw.	1 723
1458	778161	Kronburg / Unterallgäu	Schw.	1 722
1459	776127	Stiefenhofen / Lindau (Bodensee)	Schw.	1 720
1460	377132	Krummennaab / Tirschenreuth	OPf.	1 718
1461	775126	Holzheim / Neu-Ulm	Schw.	1 717
1462	477158	Trebgast / Kulmbach	OFR.	1 716
1463	277112	Bayerbach / Rottal-Inn	NB	1 710
1464	675149	Marktsteft, St / Kitzingen	UFR.	1 708
1465	272128	Innernzell / Freyung-Grafenau	NB	1 708
1466	771155	Petersdorf / Aichach-Friedberg	Schw.	1 707
1467	575117	Dachsbach, M / Neustadt a.d.Aisch-Bad Windsheim	MFR.	1 707
1468	371129	Hohenburg, M / Amberg-Sulzbach	OPf.	1 707
1469	571137	Dombühl, M / Ansbach	MFR.	1 705
1470	679114	Aub, St / Würzburg	UFR.	1 704
1471	275149	Tettenweis / Passau	NB	1 704
1472	777167	Ruderatshofen / Ostallgäu	Schw.	1 703
1473	773119	Blindheim / Dillingen a.d.Donau	Schw.	1 703
1474	673151	Oberstreu / Rhön-Grabfeld	UFR.	1 703
1475	180129	Saulgrub / Garmisch-Partenkirchen	OB	1 703
1476	174137	Pfaffenhofen a.d.Glonn / Dachau	OB	1 700
1477	672122	Euerdorf, M / Bad Kissingen	UFR.	1 699
1478	571189	Ornbau, St / Ansbach	MFR.	1 696
1479	673186	Burglauer / Rhön-Grabfeld	UFR.	1 695
1480	183139	Rechtmehring / Mühldorf a.Inn	OB	1 695
1481	477139	Marktschorgast, M / Kulmbach	OFR.	1 692
1482	273177	Train / Kelheim	NB	1 684
1483	673136	Hollstadt / Rhön-Grabfeld	UFR.	1 680
1484	183132	Oberbergkirchen / Mühldorf a.Inn	OB	1 680
1485	777165	Ronsberg, M / Ostallgäu	Schw.	1 679
1486	676151	Röllbach / Miltenberg	UFR.	1 679
1487	772168	Langenneufnach / Augsburg	Schw.	1 678
1488	474175	Wiesenthau / Forchheim	OFR.	1 677
1489	274119	Bayerbach b.Ergolsbach / Landshut	NB	1 677
1490	575143	Marktbergel, M / Neustadt a.d.Aisch-Bad Windsheim	MFR.	1 673
1491	777118	Bidingen / Ostallgäu	Schw.	1 667
1492	179137	Mittelstetten / Fürstenfeldbruck	OB	1 667
1493	572143	Mühlhausen, M / Erlangen-Höchstadt	MFR.	1 665
1494	778150	Heimertingen / Unterallgäu	Schw.	1 663
1495	779111	Alerheim / Donau-Ries	Schw.	1 662
1496	183147	Unterreit / Mühldorf a.Inn	OB	1 661
1497	779167	Huisheim / Donau-Ries	Schw.	1 659
1498	679187	Sommerhausen, M / Würzburg	UFR.	1 656
1499	274174	Postau / Landshut	NB	1 656
1500	675142	Kleinlangheim, M / Kitzingen	UFR.	1 655
1501	276118	Böbrach / Regen	NB	1 654
1502	183140	Reichertsheim / Mühldorf a.Inn	OB	1 654
1503	181118	Eresing / Landsberg am Lech	OB	1 652
1504	189137	Pittenhart / Traunstein	OB	1 649
1505	180114	Eschenlohe / Garmisch-Partenkirchen	OB	1 649
1506	376169	Stulln / Schwandorf	OPf.	1 647
1507	372130	Grafenwiesen / Cham	OPf.	1 646
1508	190117	Böbing / Weilheim-Schongau	OB	1 641

4. Einwohnerzahlen der Gemeinden Bayerns am 31. Dezember 2002 nach der Gemeindegröße

Lfd. Nr.	Gemeinde-schlüssel	Gemeinde / Kreis	Regierungs-bezirk	Ein-wohner
1509	571179	Mönchsroth / Ansbach	MFr.	1 641
1510	278112	Aholting / Straubing-Bogen	NB	1 638
1511	374150	Püchersreuth / Neustadt a.d.Waldnaab	OPf.	1 637
1512	671113	Blankenbach / Aschaffenburg	UFr.	1 633
1513	278117	Atting / Straubing-Bogen	NB	1 633
1514	176147	Mindelstetten / Eichstätt	OB	1 633
1515	181120	Finning / Landsberg am Lech	OB	1 632
1516	472166	Mistelbach / Bayreuth	OFr.	1 631
1517	574145	Offenhausen / Nürnberger Land	MFr.	1 626
1518	190118	Burggen / Weilheim-Schongau	OB	1 625
1519	677175	Retzstadt / Main-Spessart	UFr.	1 622
1520	773137	Haunsheim / Dillingen a.d.Donau	Schw.	1 621
1521	273113	Aiglsbach / Kelheim	NB	1 621
1522	374159	Tännesberg, M / Neustadt a.d.Waldnaab	OPf.	1 616
1523	777141	Kaltental, M / Ostallgäu	Schw.	1 615
1524	181135	Reichling / Landsberg am Lech	OB	1 613
1525	774174	Rettenbach / Günzburg	Schw.	1 612
1526	571228	Wörnitz / Ansbach	MFr.	1 611
1527	572141	Marloffstein / Erlangen-Höchstadt	MFr.	1 610
1528	773150	Finningen / Dillingen a.d.Donau	Schw.	1 604
1529	679141	Greußenheim / Würzburg	UFr.	1 602
1530	278134	Haselbach / Straubing-Bogen	NB	1 602
1531	474138	Hiltpoltstein, M / Forchheim	OFr.	1 599
1532	274165	Obersüßbach / Landshut	NB	1 599
1533	572159	Vestenbergsreuth, M / Erlangen-Höchstadt	MFr.	1 599
1534	771129	Eurasburg / Aichach-Friedberg	Schw.	1 599
1535	273178	Volkenschwand / Kelheim	NB	1 596
1536	475182	Trogen / Hof	OFr.	1 596
1537	375131	Duggendorf / Regensburg	OPf.	1 595
1538	271130	Lalling / Deggendorf	NB	1 595
1539	674184	Pfarrweisach / Haßberge	UFr.	1 594
1540	176116	Böhmfeld / Eichstätt	OB	1 588
1541	674190	Rentweinsdorf, M / Haßberge	UFr.	1 587
1542	673160	Saal a.d.Saale, M / Rhön-Grabfeld	UFr.	1 581
1543	577159	Pfelfeld / Weißenburg-Gunzenhausen	MFr.	1 579
1544	679128	Erlabrunn / Würzburg	UFr.	1 578
1545	675161	Rödelsee / Kitzingen	UFr.	1 577
1546	375114	Altenhann / Regensburg	OPf.	1 577
1547	571178	Mitteleschenbach / Ansbach	MFr.	1 575
1548	185123	Brunnen / Neuburg-Schrobenhausen	OB	1 570
1549	377142	Neualbenreuth, M / Tirschenreuth	OPf.	1 568
1550	181115	Eching a.Ammersee / Landsberg am Lech	OB	1 567
1551	772186	Oberottmarshausen / Augsburg	Schw.	1 565
1552	182112	Bayrischzell / Miesbach	OB	1 564
1553	675179	Willanzheim, M / Kitzingen	UFr.	1 562
1554	679206	Winterhausen, M / Würzburg	UFr.	1 560
1555	675131	Großlangheim, M / Kitzingen	UFr.	1 560
1556	179131	Kottgeisering / Fürstenfeldbruck	OB	1 560
1557	772160	Kleinaitingen / Augsburg	Schw.	1 558
1558	172131	Schneizlreuth / Berchtesgadener Land	OB	1 555
1559	676143	Neunkirchen / Miltenberg	UFr.	1 554
1560	777128	Friesenried / Ostallgäu	Schw.	1 551

4. Einwohnerzahlen der Gemeinden Bayerns am 31. Dezember 2002 nach der Gemeindegröße

Lfd. Nr.	Gemeinde-schlüssel	Gemeinde / Kreis	Regierungs-bezirk	Ein-wohner
1561	181131	Obermeitingen / Landsberg am Lech	OB	1 551
1562	474144	Kleinsendelbach / Forchheim	OFr.	1 550
1563	773143	Laugna / Dillingen a.d.Donau	Schw.	1 547
1564	376164	Schwarzhofen, M / Schwandorf	OPf.	1 545
1565	278184	Sankt Englmar / Straubing-Bogen	NB	1 542
1566	479127	Hohenberg a.d.Eger, St / Wunsiedel i.Fichtelgebirge	OFr.	1 541
1567	779126	Buchdorf / Donau-Ries	Schw.	1 540
1568	674121	Burgpreppach, M / Haßberge	UFr.	1 531
1569	474160	Poxdorf / Forchheim	OFr.	1 530
1570	371140	Etzelwang / Amberg-Sulzbach	OPf.	1 530
1571	776118	Maierhöfen / Lindau (Bodensee)	Schw.	1 528
1572	376162	Schwarzach b.Nabburg / Schwandorf	OPf.	1 528
1573	774124	Deisenhausen / Günzburg	Schw.	1 523
1574	776120	Nonnenhorn / Lindau (Bodensee)	Schw.	1 518
1575	272122	Haidmühle / Freyung-Grafenau	NB	1 516
1576	479147	Schirnding, M / Wunsiedel i.Fichtelgebirge	OFr.	1 509
1577	673184	Wülfershausen a.d.Saale / Rhön-Grabfeld	UFr.	1 508
1578	273175	Teugn / Kelheim	NB	1 508
1579	772157	Hiltensingen / Augsburg	Schw.	1 507
1580	771111	Adelzhausen / Aichach-Friedberg	Schw.	1 506
1581	572126	Gremsdorf / Erlangen-Höchstädt	MFr.	1 503
1582	779184	Mönchsdeggingen / Donau-Ries	Schw.	1 503
1583	178150	Paunzhausen / Freising	OB	1 502
1584	679177	Remlingen, M / Würzburg	UFr.	1 501
1585	774136	Gundremmingen / Günzburg	Schw.	1 498
1586	376178	Winklarn, M / Schwandorf	OPf.	1 497
1587	179111	Adelshofen / Fürstenfeldbruck	OB	1 495
1588	776121	Oberreute / Lindau (Bodensee)	Schw.	1 493
1589	187186	Albaching / Rosenheim	OB	1 491
1590	777138	Günzach / Ostallgäu	Schw.	1 490
1591	677133	Gräfendorf / Main-Spessart	UFr.	1 487
1592	777176	Untrasried / Ostallgäu	Schw.	1 487
1593	771165	Sielenbach / Aichach-Friedberg	Schw.	1 487
1594	278116	Ascha / Straubing-Bogen	NB	1 485
1595	575150	Münchsteinach / Neustadt a.d.Aisch-Bad Windsheim	MFr.	1 483
1596	472141	Glashütten / Bayreuth	OFr.	1 482
1597	275148	Sonnen / Passau	NB	1 480
1598	374158	Störnstein / Neustadt a.d.Waldnaab	OPf.	1 479
1599	271148	Schaufling / Deggendorf	NB	1 478
1600	377145	Pechbrunn / Tirschenreuth	OPf.	1 477
1601	779154	Hainsfarth / Donau-Ries	Schw.	1 476
1602	574129	Hartenstein / Nürnberger Land	MFr.	1 476
1603	181126	Hurlach / Landsberg am Lech	OB	1 476
1604	375182	Pfakofen / Regensburg	OPf.	1 475
1605	773164	Schwenningen / Dillingen a.d.Donau	Schw.	1 472
1606	772217	Westendorf / Augsburg	Schw.	1 469
1607	178125	Gammelsdorf / Freising	OB	1 467
1608	375211	Wolfsegg / Regensburg	OPf.	1 466
1609	374123	Georgenberg / Neustadt a.d.Waldnaab	OPf.	1 465
1610	179130	Jesenwang / Fürstenfeldbruck	OB	1 464
1611	374148	Trabitzz / Neustadt a.d.Waldnaab	OPf.	1 463
1612	471173	Priesendorf / Bamberg	OFr.	1 459

4. Einwohnerzahlen der Gemeinden Bayerns am 31. Dezember 2002 nach der Gemeindegröße

Lfd. Nr.	Gemeinde-schlüssel	Gemeinde / Kreis	Regierungs-bezirk	Ein-wohner
1613	678164	Oberschwarzach, M / Schweinfurt	UFr.	1 457
1614	778190	Salgen / Unterallgäu	Schw.	1 457
1615	175113	Baiern / Ebersberg	OB	1 456
1616	375171	Mötzing / Regensburg	OPf.	1 455
1617	674160	Kirchlauter / Haßberge	UFr.	1 455
1618	471122	Burgwindheim, M / Bamberg	OFr.	1 453
1619	185143	Langenmosen / Neuburg-Schrobenhausen	OB	1 453
1620	677200	Wiesthal / Main-Spessart	UFr.	1 451
1621	271114	Außernzell / Deggendorf	NB	1 449
1622	181137	Rott / Landsberg am Lech	OB	1 448
1623	185157	Rohrenfels / Neuburg-Schrobenhausen	OB	1 442
1624	190129	Hohenfurch / Weilheim-Schongau	OB	1 441
1625	180135	Unterammergau / Garmisch-Partenkirchen	OB	1 441
1626	377115	Ebnath / Tirschenreuth	OPf.	1 439
1627	577151	Nennslingen, M / Weißenburg-Gunzenhausen	MFr.	1 437
1628	189165	Wonneberg / Traunstein	OB	1 437
1629	277147	Stubenberg / Rottal-Inn	NB	1 436
1630	278179	Rattiszell / Straubing-Bogen	NB	1 432
1631	180119	Großweil / Garmisch-Partenkirchen	OB	1 430
1632	676135	Laudenbach / Miltenberg	UFr.	1 429
1633	571223	Wieseth / Ansbach	MFr.	1 427
1634	571122	Bruckberg / Ansbach	MFr.	1 424
1635	179128	Hattenhofen / Fürstenfeldbruck	OB	1 424
1636	779226	Wechingen / Donau-Ries	Schw.	1 420
1637	472164	Mehlmeisel / Bayreuth	OFr.	1 415
1638	180136	Wallgau / Garmisch-Partenkirchen	OB	1 410
1639	278172	Perkam / Straubing-Bogen	NB	1 409
1640	571155	Geslau / Ansbach	MFr.	1 408
1641	177122	Inning a.Holz / Erding	OB	1 408
1642	774118	Bubesheim / Günzburg	Schw.	1 406
1643	175128	Moosach / Ebersberg	OB	1 406
1644	772137	Emersacker / Augsburg	Schw.	1 401
1645	677137	Hasloch / Main-Spessart	UFr.	1 400
1646	478143	Marktgraitz, M / Lichtenfels	OFr.	1 398
1647	175119	Frauenneuharting / Ebersberg	OB	1 398
1648	475145	Leupoldsgrün / Hof	OFr.	1 398
1649	271123	Grattersdorf / Deggendorf	NB	1 398
1650	179140	Oberschweinbach / Fürstenfeldbruck	OB	1 397
1651	673163	Schönau a.d.Brend / Rhön-Grabfeld	UFr.	1 391
1652	575128	Gutenstetten / Neustadt a.d.Aisch-Bad Windsheim	MFr.	1 391
1653	377118	Friedenfels / Tirschenreuth	OPf.	1 390
1654	190136	Obersöchering / Weilheim-Schongau	OB	1 389
1655	471151	Königsfeld / Bamberg	OFr.	1 388
1656	675169	Sommerach / Kitzingen	UFr.	1 388
1657	474145	Kunreuth / Forchheim	OFr.	1 387
1658	472115	Aufseß / Bayreuth	OFr.	1 384
1659	777164	Rieden / Ostallgäu	Schw.	1 381
1660	677189	Thüngen, M / Main-Spessart	UFr.	1 381
1661	189126	Kienberg / Traunstein	OB	1 381
1662	276115	Bayerisch Eisenstein / Regen	NB	1 379
1663	778207	Unteregg / Unterallgäu	Schw.	1 378
1664	187121	Breitbrunn a.Chiemsee / Rosenheim	OB	1 378

4. Einwohnerzahlen der Gemeinden Bayerns am 31. Dezember 2002 nach der Gemeindegröße

Lfd. Nr.	Gemeinde-schlüssel	Gemeinde / Kreis	Regierungs-bezirk	Ein-wohner
1665	779148	Fünfstetten / Donau-Ries	Schw.	1 377
1666	677146	Karbach, M / Main-Spessart	UFr.	1 377
1667	571218	Weiltingen, M / Ansbach	MFr.	1 377
1668	377128	Kastl / Tirschenreuth	OPf.	1 377
1669	374132	Leuchtenberg, M / Neustadt a.d.Waldnaab	OPf.	1 377
1670	773111	Aislingen, M / Dillingen a.d.Donau	Schw.	1 376
1671	779177	Marktoffingen / Donau-Ries	Schw.	1 374
1672	775132	Kellmünz a.d.Iller, M / Neu-Ulm	Schw.	1 373
1673	778209	Rammingen / Unterallgäu	Schw.	1 370
1674	274188	Weng / Landshut	NB	1 369
1675	273115	Attenhofen / Kelheim	NB	1 368
1676	472156	Kirchenpingarten / Bayreuth	OFr.	1 367
1677	773147	Mödingen / Dillingen a.d.Donau	Schw.	1 365
1678	771169	Todtenweis / Aichach-Friedberg	Schw.	1 364
1679	779192	Niederschönenfeld / Donau-Ries	Schw.	1 363
1680	677166	Neustadt a.Main / Main-Spessart	UFr.	1 362
1681	778199	Stetten / Unterallgäu	Schw.	1 361
1682	780127	Missen-Wilhams / Oberallgäu	Schw.	1 360
1683	778162	Lachen / Unterallgäu	Schw.	1 360
1684	577149	Markt Berolzheim, M / Weißenburg-Gunzenhausen	MFr.	1 360
1685	475184	Weißdorf / Hof	OFr.	1 360
1686	777149	Lengenwang / Ostallgäu	Schw.	1 359
1687	278149	Mariaposching / Straubing-Bogen	NB	1 359
1688	575166	Trautskirchen / Neustadt a.d.Aisch-Bad Windsheim	MFr.	1 356
1689	274193	Wurmsham / Landshut	NB	1 355
1690	186116	Ernsgaden / Pfaffenhofen a.d.Ilm	OB	1 354
1691	175136	Emmering / Ebersberg	OB	1 354
1692	777139	Irsee, M / Ostallgäu	Schw.	1 353
1693	272145	Schöfweg / Freyung-Grafenau	NB	1 353
1694	183145	Taufkirchen / Mühldorf a.Inn	OB	1 352
1695	273181	Wildenberg / Kelheim	NB	1 351
1696	371128	Hirschbach / Amberg-Sulzbach	OPf.	1 350
1697	778216	Wiedergeltingen / Unterallgäu	Schw.	1 349
1698	271152	Wallerfing / Deggendorf	NB	1 348
1699	472188	Seybothenreuth / Bayreuth	OFr.	1 343
1700	183131	Niedertaufkirchen / Mühldorf a.Inn	OB	1 341
1701	673133	Heustreu / Rhön-Grabfeld	UFr.	1 340
1702	173127	Greiling / Bad Tölz-Wolfratshausen	OB	1 339
1703	278189	Stallwang / Straubing-Bogen	NB	1 338
1704	677193	Urspringen / Main-Spessart	UFr.	1 338
1705	776113	Grünenbach / Lindau (Bodensee)	Schw.	1 338
1706	479159	Thierstein, M / Wunsiedel i.Fichtelgebirge	OFr.	1 337
1707	676111	Altenbuch / Miltenberg	UFr.	1 335
1708	177121	Hohenpolding / Erding	OB	1 335
1709	376148	Niedermurach / Schwandorf	OPf.	1 334
1710	779203	Reimlingen / Donau-Ries	Schw.	1 333
1711	777114	Baisweil / Ostallgäu	Schw.	1 330
1712	577111	Absberg, M / Weißenburg-Gunzenhausen	MFr.	1 330
1713	179132	Landsberied / Fürstenfeldbruck	OB	1 329
1714	374140	Neustadt am Kulm, St / Neustadt a.d.Waldnaab	OPf.	1 328
1715	773116	Binswangen / Dillingen a.d.Donau	Schw.	1 326
1716	187138	Gstadt a.Chiemsee / Rosenheim	OB	1 325

4. Einwohnerzahlen der Gemeinden Bayerns am 31. Dezember 2002 nach der Gemeindegröße

Lfd. Nr.	Gemeinde-schlüssel	Gemeinde / Kreis	Regierungs-bezirk	Ein-wohner
1717	273119	Biburg / Kelheim	NB	1 323
1718	778163	Lauben / Unterallgäu	Schw.	1 323
1719	575181	Wilhelmsdorf / Neustadt a.d.Aisch-Bad Windsheim	MFr.	1 322
1720	472177	Plech, M / Bayreuth	OFr.	1 318
1721	679167	Eisenheim, M / Würzburg	UFr.	1 316
1722	772178	Mickhausen / Augsburg	Schw.	1 315
1723	190151	Schwabsoien / Weilheim-Schongau	OB	1 314
1724	575157	Oberscheinfeld, M / Neustadt a.d.Aisch-Bad Windsheim	MFr.	1 313
1725	778157	Kirchhaslach / Unterallgäu	Schw.	1 307
1726	177114	Buch a.Buchrain / Erding	OB	1 304
1727	679122	Bütthard, M / Würzburg	UFr.	1 302
1728	371157	Weigendorf / Amberg-Sulzbach	OPf.	1 300
1729	571227	Wittelshofen / Ansbach	MFr.	1 298
1730	778111	Amberg / Unterallgäu	Schw.	1 297
1731	674139	Gädheim / Haßberge	UFr.	1 296
1732	479111	Bad Alexandersbad / Wunsiedel i.Fichtelgebirge	OFr.	1 296
1733	183123	Kirchdorf / Mühldorf a.Inn	OB	1 293
1734	777124	Eggenthal / Ostallgäu	Schw.	1 293
1735	773113	Bächingen a.d.Brenz / Dillingen a.d.Donau	Schw.	1 290
1736	677132	Gössenheim / Main-Spessart	UFr.	1 287
1737	276123	Gotteszell / Regen	NB	1 287
1738	190120	Eberfing / Weilheim-Schongau	OB	1 287
1739	187164	Ramerberg / Rosenheim	OB	1 287
1740	181143	Unterdießen / Landsberg am Lech	OB	1 286
1741	675170	Sulzfeld a.Main / Kitzingen	UFr.	1 283
1742	777155	Oberostendorf / Ostallgäu	Schw.	1 282
1743	571205	Steinsfeld / Ansbach	MFr.	1 282
1744	375122	Brunn / Regensburg	OPf.	1 281
1745	679131	Frickenhausen a.Main, M / Würzburg	UFr.	1 281
1746	275132	Malching / Passau	NB	1 277
1747	171115	Erlbach / Altötting	OB	1 276
1748	474137	Hetzles / Forchheim	OFr.	1 274
1749	774117	Breitenthal / Günzburg	Schw.	1 273
1750	773188	Zusamaltheim / Dillingen a.d.Donau	Schw.	1 272
1751	183115	Eggkofen / Mühldorf a.Inn	OB	1 271
1752	673183	Wollbach / Rhön-Grabfeld	UFr.	1 266
1753	677165	Neuhütten / Main-Spessart	UFr.	1 264
1754	674201	Stettfeld / Haßberge	UFr.	1 264
1755	673134	Höchheim / Rhön-Grabfeld	UFr.	1 263
1756	474168	Unterleinleiter / Forchheim	OFr.	1 262
1757	678122	Dingolshausen / Schweinfurt	UFr.	1 258
1758	673172	Sulzdorf a.d.Lederhecke / Rhön-Grabfeld	UFr.	1 257
1759	577141	Höttingen / Weißenburg-Gunzenhausen	MFr.	1 257
1760	374160	Theisseil / Neustadt a.d.Waldnaab	OPf.	1 255
1761	778149	Hawangen / Unterallgäu	Schw.	1 253
1762	187145	Höslwang / Rosenheim	OB	1 253
1763	779176	Maihingen / Donau-Ries	Schw.	1 248
1764	471189	Stadelhofen / Bamberg	OFr.	1 248
1765	778177	Niederrieden / Unterallgäu	Schw.	1 247
1766	778183	Oberrieden / Unterallgäu	Schw.	1 247
1767	672143	Rannungen / Bad Kissingen	UFr.	1 245
1768	377149	Reuth b.Erbendorf / Tirschenreuth	OPf.	1 241

4. Einwohnerzahlen der Gemeinden Bayerns am 31. Dezember 2002 nach der Gemeindegröße

Lfd. Nr.	Gemeinde-schlüssel	Gemeinde / Kreis	Regierungs-bezirk	Ein-wohner
1769	773179	Villenbach / Dillingen a.d.Donau	Schw.	1 239
1770	171126	Perach / Altötting	OB	1 237
1771	190160	Wildsteig / Weilheim-Schongau	OB	1 235
1772	575129	Hagenbüchach / Neustadt a.d.Aisch-Bad Windsheim	MFr.	1 229
1773	176150	Oberdolling / Eichstätt	OB	1 229
1774	475181	Töpen / Hof	OFr.	1 226
1775	374131	Kohlberg, M / Neustadt a.d.Waldnaab	OPf.	1 226
1776	271126	Hunding / Deggendorf	NB	1 226
1777	673127	Großeißstadt / Rhön-Grabfeld	UFr.	1 223
1778	679137	Geroldshausen / Würzburg	UFr.	1 222
1779	475137	Issigau / Hof	OFr.	1 221
1780	377113	Brand / Tirschenreuth	OPf.	1 220
1781	778164	Lautrach / Unterallgäu	Schw.	1 218
1782	777131	Görisried / Ostallgäu	Schw.	1 215
1783	183130	Niederbergkirchen / Mühldorf a.Inn	OB	1 213
1784	577179	Westheim / Weißenburg-Gunzenhausen	MFr.	1 213
1785	479126	Höchstädt i.Fichtelgebirge / Wunsiedel i.Fichtelgebirge	OFr.	1 211
1786	675148	Markt Einersheim, M / Kitzingen	UFr.	1 210
1787	673147	Nordheim v.d.Rhön / Rhön-Grabfeld	UFr.	1 210
1788	277131	Malgersdorf / Rottal-Inn	NB	1 208
1789	572147	Oberreichenbach / Erlangen-Höchstadt	MFr.	1 206
1790	777125	Eisenberg / Ostallgäu	Schw.	1 204
1791	776112	Gestratz / Lindau (Bodensee)	Schw.	1 202
1792	671153	Sommerkahl / Aschaffenburg	UFr.	1 202
1793	778139	Fellheim / Unterallgäu	Schw.	1 197
1794	575113	Baudenbach, M / Neustadt a.d.Aisch-Bad Windsheim	MFr.	1 197
1795	772211	Ustersbach / Augsburg	Schw.	1 196
1796	672142	Ramsthal / Bad Kissingen	UFr.	1 196
1797	774115	Balzhausen / Günzburg	Schw.	1 195
1798	476171	Schneckenlohe / Kronach	OFr.	1 194
1799	376146	Neukirchen-Balbini, M / Schwandorf	OPf.	1 194
1800	187173	Schonstett / Rosenheim	OB	1 194
1801	574111	Alfeld / Nürnberger Land	MFr.	1 194
1802	475127	Gattendorf / Hof	OFr.	1 193
1803	577172	Theilenhofen / Weißenburg-Gunzenhausen	MFr.	1 192
1804	375184	Pielenhofen / Regensburg	OPf.	1 192
1805	777163	Rieden am Forggensee / Ostallgäu	Schw.	1 190
1806	672157	Thundorf i.UFr. / Bad Kissingen	UFr.	1 190
1807	571194	Rügländ / Ansbach	MFr.	1 189
1808	571128	Burk / Ansbach	MFr.	1 189
1809	173141	Sachsenkam / Bad Tölz-Wolfratshausen	OB	1 188
1810	675113	Biebelried / Kitzingen	UFr.	1 187
1811	577120	Burgsalach / Weißenburg-Gunzenhausen	MFr.	1 187
1812	477164	Wonsees, M / Kulmbach	OFr.	1 185
1813	180113	Bad Bayersoien / Garmisch-Partenkirchen	OB	1 185
1814	575122	Ergersheim / Neustadt a.d.Aisch-Bad Windsheim	MFr.	1 183
1815	679174	Prosselsheim / Würzburg	UFr.	1 183
1816	774166	Aichen / Günzburg	Schw.	1 183
1817	774191	Waldstetten, M / Günzburg	Schw.	1 182
1818	774178	Röfingen / Günzburg	Schw.	1 181
1819	779149	Genderkingen / Donau-Ries	Schw.	1 179
1820	573129	Tuchenbach / Fürth	MFr.	1 177

4. Einwohnerzahlen der Gemeinden Bayerns am 31. Dezember 2002 nach der Gemeindegröße

Lfd. Nr.	Gemeinde-schlüssel	Gemeinde / Kreis	Regierungs-bezirk	Ein-wohner
1821	577163	Raitenbuch / Weißenburg-Gunzenhausen	MFr.	1 176
1822	185116	Berg im Gau / Neuburg-Schrobenhausen	OB	1 175
1823	779163	Holzheim / Donau-Ries	Schw.	1 171
1824	771176	Baar (Schwaben) / Aichach-Friedberg	Schw.	1 171
1825	175114	Bruck / Ebersberg	OB	1 170
1826	774133	Ellzee / Günzburg	Schw.	1 169
1827	774111	Aletshausen / Günzburg	Schw.	1 168
1828	372149	Reichenbach / Cham	OPf.	1 168
1829	571134	Diebach / Ansbach	MFr.	1 167
1830	678196	Wipfeld / Schweinfurt	UFr.	1 167
1831	678157	Michelau i.Steigerwald / Schweinfurt	UFr.	1 167
1832	177138	Steinkirchen / Erding	OB	1 165
1833	278140	Irlbach / Straubing-Bogen	NB	1 161
1834	474173	Weißenohe / Forchheim	OFr.	1 158
1835	475146	Lichtenberg, St / Hof	OFr.	1 154
1836	189146	Staudach-Egerndach / Traunstein	OB	1 152
1837	180128	Riegsee / Garmisch-Partenkirchen	OB	1 152
1838	173142	Schlehdorf / Bad Tölz-Wolfratshausen	OB	1 150
1839	772126	Bonstetten / Augsburg	Schw.	1 150
1840	171116	Feichten a.d.Alz / Altötting	OB	1 149
1841	571169	Insingen / Ansbach	MFr.	1 148
1842	272152	Zenting / Freyung-Grafenau	NB	1 147
1843	673170	Stockheim / Rhön-Grabfeld	UFr.	1 146
1844	472140	Gesees / Bayreuth	OFr.	1 142
1845	771163	Schmiechen / Aichach-Friedberg	Schw.	1 140
1846	779136	Ederheim / Donau-Ries	Schw.	1 136
1847	672145	Riedenberg / Bad Kissingen	UFr.	1 135
1848	374157	Speinshart / Neustadt a.d.Waldnaab	OPf.	1 135
1849	575134	Ippesheim, M / Neustadt a.d.Aisch-Bad Windsheim	MFr.	1 135
1850	575146	Markt Nordheim, M / Neustadt a.d.Aisch-Bad Windsheim	MFr.	1 134
1851	472180	Prebitz / Bayreuth	OFr.	1 132
1852	779231	Wolferstadt / Donau-Ries	Schw.	1 129
1853	577115	Bergen / Weißenburg-Gunzenhausen	MFr.	1 128
1854	471152	Lauter / Bamberg	OFr.	1 127
1855	778130	Egg a.d.Günz / Unterallgäu	Schw.	1 127
1856	673167	Sondheim v.d.Rhön / Rhön-Grabfeld	UFr.	1 123
1857	275117	Beutelsbach / Passau	NB	1 123
1858	772214	Walkertshofen / Augsburg	Schw.	1 122
1859	773133	Glött / Dillingen a.d.Donau	Schw.	1 119
1860	477129	Kupferberg, St / Kulmbach	OFr.	1 119
1861	273127	Herrngiersdorf / Kelheim	NB	1 119
1862	271139	Oberpörling / Deggendorf	NB	1 117
1863	472133	Emtmannsberg / Bayreuth	OFr.	1 116
1864	574120	Engelthal / Nürnberger Land	MFr.	1 115
1865	671162	Wiesen / Aschaffenburg	UFr.	1 115
1866	675167	Seinsheim, M / Kitzingen	UFr.	1 110
1867	778151	Holzgünz / Unterallgäu	Schw.	1 107
1868	779117	Auhausen / Donau-Ries	Schw.	1 101
1869	276111	Achslach / Regen	NB	1 097
1870	190113	Antdorf / Weilheim-Schongau	OB	1 096
1871	575147	Markt Taschendorf, M / Neustadt a.d.Aisch-Bad Windsheim	MFr.	1 095
1872	176122	Egweil / Eichstätt	OB	1 094

4. Einwohnerzahlen der Gemeinden Bayerns am 31. Dezember 2002 nach der Gemeindegröße

Lfd. Nr.	Gemeinde-schlüssel	Gemeinde / Kreis	Regierungs-bezirk	Ein-wohner
1873	677169	Obersinn, M / Main-Spessart	UFr.	1 093
1874	772179	Mittelneufnach / Augsburg	Schw.	1 090
1875	374156	Schwarzenbach / Neustadt a.d.Waldnaab	OPf.	1 087
1876	677116	Aura i.Sinngrund / Main-Spessart	UFr.	1 085
1877	477119	Harsdorf / Kulmbach	OFr.	1 082
1878	377137	Leonberg / Tirschenreuth	OPf.	1 077
1879	477117	Grafengehaig, M / Kulmbach	OFr.	1 075
1880	171130	Stammham / Altötting	OB	1 075
1881	374127	Irchenrieth / Neustadt a.d.Waldnaab	OPf.	1 075
1882	679169	Oberpleichfeld / Würzburg	UFr.	1 071
1883	779217	Tagmersheim / Donau-Ries	Schw.	1 069
1884	677172	Rechtenbach / Main-Spessart	UFr.	1 068
1885	674118	Breitbrunn / Haßberge	UFr.	1 068
1886	677178	Roden / Main-Spessart	UFr.	1 067
1887	477151	Rugendorf / Kulmbach	OFr.	1 065
1888	778205	Ungerhausen / Unterallgäu	Schw.	1 064
1889	376122	Dieterskirchen / Schwandorf	OPf.	1 064
1890	777135	Hopferau / Ostallgäu	Schw.	1 062
1891	181111	Apfeldorf / Landsberg am Lech	OB	1 062
1892	274154	Neufraunhofen / Landshut	NB	1 059
1893	571225	Windelsbach / Ansbach	MFr.	1 057
1894	374163	Vorbach / Neustadt a.d.Waldnaab	OPf.	1 056
1895	190153	Sindelsdorf / Weilheim-Schongau	OB	1 052
1896	372165	Treffelstein / Cham	OPf.	1 051
1897	673174	Trappstadt, M / Rhön-Grabfeld	UFr.	1 051
1898	575138	Langenfeld / Neustadt a.d.Aisch-Bad Windsheim	MFr.	1 048
1899	673130	Hendungen / Rhön-Grabfeld	UFr.	1 047
1900	772156	Heretsried / Augsburg	Schw.	1 041
1901	779187	Münster / Donau-Ries	Schw.	1 038
1902	571154	Gerolfingen / Ansbach	MFr.	1 036
1903	773186	Ziertheim / Dillingen a.d.Donau	Schw.	1 035
1904	374170	Bechtsrieth / Neustadt a.d.Waldnaab	OPf.	1 035
1905	477135	Ludwigschorgast, M / Kulmbach	OFr.	1 033
1906	675150	Martinsheim / Kitzingen	UFr.	1 030
1907	273121	Essing, M / Kelheim	NB	1 030
1908	376173	Trausnitz / Schwandorf	OPf.	1 025
1909	472184	Schnabelwaid, M / Bayreuth	OFr.	1 022
1910	677181	Rothenfels, St / Main-Spessart	UFr.	1 021
1911	575179	Weigenheim / Neustadt a.d.Aisch-Bad Windsheim	MFr.	1 019
1912	171134	Tyrlaching / Altötting	OB	1 019
1913	777179	Wald / Ostallgäu	Schw.	1 015
1914	675155	Nordheim a.Main / Kitzingen	UFr.	1 014
1915	375153	Holzheim a.Forst / Regensburg	OPf.	1 013
1916	679118	Bieberehren / Würzburg	UFr.	1 012
1917	278198	Windberg / Straubing-Bogen	NB	1 011
1918	577113	Alesheim / Weißenburg-Gunzenhausen	MFr.	1 011
1919	376172	Thanstein / Schwandorf	OPf.	1 011
1920	372128	Gleißenberg / Cham	OPf.	1 004
1921	780116	Bolsterlang / Oberallgäu	Schw.	1 004
1922	372147	Pösing / Cham	OPf.	1 004
1923	673126	Großbardorf / Rhön-Grabfeld	UFr.	1 002
1924	772197	Scherstetten / Augsburg	Schw.	1 000

4. Einwohnerzahlen der Gemeinden Bayerns am 31. Dezember 2002 nach der Gemeindegröße

Lfd. Nr.	Gemeinde-schlüssel	Gemeinde / Kreis	Regierungs-bezirk	Ein-wohner
1925	471133	Gerach / Bamberg	OFr.	1 000
1926	575163	Simmershofen / Neustadt a.d.Aisch-Bad Windsheim	MFr.	998
1927	272119	Fürsteneck / Freyung-Grafenau	NB	995
1928	190126	Habach / Weilheim-Schongau	OB	995
1929	772134	Ehingen / Augsburg	Schw.	988
1930	672126	Geroda, M / Bad Kissingen	UFr.	984
1931	278120	Falkenfels / Straubing-Bogen	NB	981
1932	674120	Bundorf / Haßberge	UFr.	980
1933	571111	Adelshofen / Ansbach	MFr.	980
1934	271118	Buchhofen / Deggendorf	NB	979
1935	773146	Lutzingen / Dillingen a.d.Donau	Schw.	976
1936	773153	Medlingen / Dillingen a.d.Donau	Schw.	975
1937	377117	Falkenberg, M / Tirschenreuth	OPf.	973
1938	772136	Ellgau / Augsburg	Schw.	972
1939	677128	Fellen / Main-Spessart	UFr.	971
1940	675114	Buchbrunn / Kitzingen	UFr.	971
1941	571222	Wettringen / Ansbach	MFr.	970
1942	571125	Buch a.Wald / Ansbach	MFr.	967
1943	778184	Oberschönegg / Unterallgäu	Schw.	967
1944	376112	Altendorf / Schwandorf	OPf.	966
1945	673175	Unsleben / Rhön-Grabfeld	UFr.	966
1946	675177	Wiesenbronn / Kitzingen	UFr.	963
1947	678130	Frankenwinheim / Schweinfurt	UFr.	962
1948	679149	Holzkirchen / Würzburg	UFr.	961
1949	371123	Gebenbach / Amberg-Sulzbach	OPf.	958
1950	183143	Schönberg / Mühldorf a.Inn	OB	958
1951	774189	Wiesenbach / Günzburg	Schw.	956
1952	472146	Haag / Bayreuth	OFr.	955
1953	272116	Eppenschlag / Freyung-Grafenau	NB	954
1954	183151	Zangberg / Mühldorf a.Inn	OB	954
1955	183138	Rattenkirchen / Mühldorf a.Inn	OB	954
1956	677159	Mittelsinn / Main-Spessart	UFr.	954
1957	778113	Apfeltrach / Unterallgäu	Schw.	949
1958	671128	Heinrichsthal / Aschaffenburg	UFr.	946
1959	672155	Sulzthal, M / Bad Kissingen	UFr.	944
1960	181129	Kinsau / Landsberg am Lech	OB	940
1961	673171	Strahlungen / Rhön-Grabfeld	UFr.	938
1962	673156	Rödelmaier / Rhön-Grabfeld	UFr.	937
1963	374128	Kirchendenreuth / Neustadt a.d.Waldnaab	OPf.	936
1964	273139	Kirchdorf / Kelheim	NB	932
1965	771168	Steindorf / Aichach-Friedberg	Schw.	931
1966	183116	Erharting / Mühldorf a.Inn	OB	928
1967	775161	Unterroth / Neu-Ulm	Schw.	923
1968	190121	Eglfing / Weilheim-Schongau	OB	919
1969	190143	Prem / Weilheim-Schongau	OB	918
1970	571208	Unterschwaningen / Ansbach	MFr.	918
1971	181142	Thaining / Landsberg am Lech	OB	916
1972	780131	Obermaiselstein / Oberallgäu	Schw.	914
1973	274179	Schalkham / Landshut	NB	914
1974	677182	Schollbrunn / Main-Spessart	UFr.	910
1975	677164	Neuendorf / Main-Spessart	UFr.	907
1976	177124	Kirchberg / Erding	OB	905

4. Einwohnerzahlen der Gemeinden Bayerns am 31. Dezember 2002 nach der Gemeindegröße

Lfd. Nr.	Gemeinde-schlüssel	Gemeinde / Kreis	Regierungs-bezirk	Ein-wohner
1977	575133	Illesheim / Neustadt a.d.Aisch-Bad Windsheim	MFr.	901
1978	577150	Meinheim / Weißenburg-Gunzenhausen	MFr.	900
1979	173131	Jachenau / Bad Tölz-Wolfratshausen	OB	899
1980	374155	Schlammersdorf / Neustadt a.d.Waldnaab	OPf.	890
1981	472176	Plankenfels / Bayreuth	OFr.	888
1982	778217	Winterrieden / Unterallgäu	Schw.	887
1983	779180	Megesheim / Donau-Ries	Schw.	886
1984	577133	Gnotzheim, M / Weißenburg-Gunzenhausen	MFr.	882
1985	376133	Guteneck / Schwandorf	OPf.	881
1986	277141	Rimbach / Rottal-Inn	NB	877
1987	577127	Ettenstatt / Weißenburg-Gunzenhausen	MFr.	875
1988	779112	Amerdingen / Donau-Ries	Schw.	873
1989	672111	Aura a.d.Saale / Bad Kissingen	UFr.	872
1990	171119	Halsbach / Altötting	OB	871
1991	679135	Gelchsheim, M / Würzburg	UFr.	864
1992	679188	Sonderhofen / Würzburg	UFr.	861
1993	190149	Schwabbruck / Weilheim-Schongau	OB	858
1994	675166	Segnitz / Kitzingen	UFr.	854
1995	676153	Rüdenau / Miltenberg	UFr.	848
1996	775141	Oberroth / Neu-Ulm	Schw.	844
1997	180115	Ettal / Garmisch-Partenkirchen	OB	843
1998	190133	Ingenried / Weilheim-Schongau	OB	837
1999	679192	Tauberrettersheim / Würzburg	UFr.	837
2000	772114	Allmannshofen / Augsburg	Schw.	836
2001	476166	Reichenbach / Kronach	OFr.	836
2002	575127	Gollhofen / Neustadt a.d.Aisch-Bad Windsheim	MFr.	834
2003	678153	Lülsfeld / Schweinfurt	UFr.	832
2004	778188	Pleiß / Unterallgäu	Schw.	830
2005	675162	Rüdenhausen, M / Kitzingen	UFr.	830
2006	775142	Osterberg / Neu-Ulm	Schw.	829
2007	375191	Riekofen / Regensburg	OPf.	825
2008	779138	Ehingen a.Ries / Donau-Ries	Schw.	821
2009	181140	Schwifting / Landsberg am Lech	OB	816
2010	277122	Geratskirchen / Rottal-Inn	NB	815
2011	774196	Winterbach / Günzburg	Schw.	812
2012	183134	Oberneukirchen / Mühldorf a.Inn	OB	812
2013	575124	Gallmersgarten / Neustadt a.d.Aisch-Bad Windsheim	MFr.	809
2014	777168	Rückholz / Ostallgäu	Schw.	807
2015	675116	Castell / Kitzingen	UFr.	802
2016	180133	Spatzenhausen / Garmisch-Partenkirchen	OB	802
2017	679179	Riedenheim / Würzburg	UFr.	799
2018	779198	Otting / Donau-Ries	Schw.	791
2019	675111	Abtswind, M / Kitzingen	UFr.	779
2020	673113	Aubstadt / Rhön-Grabfeld	UFr.	777
2021	772166	Kühlenthal / Augsburg	Schw.	774
2022	272139	Philippsreut / Freyung-Grafenau	NB	768
2023	779129	Daiting / Donau-Ries	Schw.	767
2024	183122	Jettenbach / Mühldorf a.Inn	OB	767
2025	274118	Baierbach / Landshut	NB	766
2026	673129	Hausen / Rhön-Grabfeld	UFr.	761
2027	571192	Röckingen / Ansbach	MFr.	755
2028	777183	Rettenbach a.Auerberg / Ostallgäu	Schw.	747

4. Einwohnerzahlen der Gemeinden Bayerns am 31. Dezember 2002 nach der Gemeindegröße

Lfd. Nr.	Gemeinde-schlüssel	Gemeinde / Kreis	Regierungs-bezirk	Ein-wohner
2029	773187	Zöschingen / Dillingen a.d.Donau	Schw.	747
2030	777144	Kraftisried / Ostallgäu	Schw.	744
2031	575155	Oberickelsheim / Neustadt a.d.Aisch-Bad Windsheim	MFr.	729
2032	471209	Wattendorf / Bamberg	OFr.	714
2033	774192	Waltenhausen / Günzburg	Schw.	710
2034	778119	Böhen / Unterallgäu	Schw.	707
2035	673182	Willmars / Rhön-Grabfeld	UFr.	693
2036	376131	Gleiritsch / Schwandorf	OPf.	691
2037	774151	Landensberg / Günzburg	Schw.	690
2038	575130	Hemmersheim / Neustadt a.d.Aisch-Bad Windsheim	MFr.	689
2039	779206	Rögling / Donau-Ries	Schw.	687
2040	673131	Herbstadt / Rhön-Grabfeld	UFr.	681
2041	183125	Lohkirchen / Mühldorf a.Inn	OB	666
2042	777157	Osterzell / Ostallgäu	Schw.	664
2043	278171	Perasdorf / Straubing-Bogen	NB	658
2044	571188	Ohrenbach / Ansbach	MFr.	653
2045	376167	Stadlern / Schwandorf	OPf.	648
2046	376176	Weiding / Schwandorf	OPf.	632
2047	774129	Ebershausen / Günzburg	Schw.	618
2048	779162	Hohenaltheim / Donau-Ries	Schw.	617
2049	476182	Tschirn / Kronach	OFr.	615
2050	180131	Schwaigen / Garmisch-Partenkirchen	OB	613
2051	674223	Ermershausen / Haßberge	UFr.	611
2052	278147	Loitzendorf / Straubing-Bogen	NB	610
2053	779146	Forheim / Donau-Ries	Schw.	591
2054	477118	Guttenberg / Kulmbach	OFr.	583
2055	187123	Chiemsee / Rosenheim	OB	299
2056	780113	Balderschwang / Oberallgäu	Schw.	212

5. Gebiets- und Namensänderungen der Gemeinden und Verwaltungsbezirke Bayerns vom 1. Januar bis 31. Dezember 2002

Auszüge aus dem Fünften und Sechsten Gesetz zur Änderung der Gliederung von Gemeinden und Verwaltungsgemeinschaften und aus den Rechtsverordnungen des Bayerischen Staatsministeriums des Innern, der Regierungen und der Landratsämter

Änderung der Gliederung von Gemeinden und Verwaltungsgemeinschaften am 1. Januar 2002

Regierungsbezirk Oberpfalz

1. Landkreis Amberg-Sulzbach:

Die Verwaltungsgemeinschaft Ursensollen (305) wurde aufgelöst. Die Mitgliedsgemeinden Ammerthal (371 111) und Ursensollen (371 154) wurden Einheitsgemeinden.

2. Landkreis Neumarkt i.d.OPf.:

Die Verwaltungsgemeinschaft Parsberg (322) wurde aufgelöst. Die Mitgliedsgemeinden Lupburg (373 143) und Parsberg (373 151) wurden Einheitsgemeinden.

3. Landkreis Regensburg:

Aus der Verwaltungsgemeinschaft Alteglofsheim (337) wurde die Mitgliedsgemeinde Köfering (375 161) entlassen und wurde Einheitsgemeinde.

Aus der Verwaltungsgemeinschaft Pettendorf (334) wurde die Mitgliedsgemeinde Pettendorf (375 181) entlassen und wurde Einheitsgemeinde. Die Verwaltungsgemeinschaft erhielt den Namen „Pielenhofen-Wolfsegg“, der Sitz wurde nach Wolfsegg verlegt.

Regierungsbezirk Oberfranken

4. Landkreis Bamberg:

Die Verwaltungsgemeinschaft Buttenheim (410) wurde aufgelöst. Die Mitgliedsgemeinden Altendorf (471 111) und Buttenheim (471 123) wurden Einheitsgemeinden.

Die Verwaltungsgemeinschaft Frensdorf (409) wurde aufgelöst. Die Mitgliedsgemeinden Frensdorf (471 131) und Pettstadt (471 169) wurden Einheitsgemeinden.

Regierungsbezirk Mittelfranken

5. Landkreis Ansbach:

Die Verwaltungsgemeinschaft Flachslanden (503) wurde aufgelöst. Die Mitgliedsgemeinden Flachslanden (571 146) und Oberdachstetten (571 183) wurden Einheitsgemeinden.

6. Landkreis Fürth:

Der Sitz der Verwaltungsgemeinschaft Obermichelbach-Tuchenbach (540) wurde nach Obermichelbach verlegt.

Änderung eines Landkreisnamens und Namensänderung einer Großen Kreisstadt am 1. Januar 2002

Regierungsbezirk Oberbayern

7. Landkreis Landsberg am Lech:

Der Name des Landkreises „Landsberg a.Lech“ und der Großen Kreisstadt „Landsberg a.Lech“ (181 130) wurden in „Landsberg am Lech“ geändert.

Änderung eines Gemeindepensens am 8. Februar 2002

Regierungsbezirk Schwaben

8. Landkreis Oberallgäu:

Der Name des Marktes „Hindelang“ (780 123) und der gleichnamige Gemeindeteil wurden ab 8. Februar 2002 in „Bad Hindelang“ geändert.

Umgliederung von bewohnten Teilen einer Gemeinde

Regierungsbezirk Niederbayern

9. Landkreis Dingolfing-Landau:

Aus dem Markt Frontenhausen (279 115) wurde ab 1. Mai 2002 bewohntes Gebiet aus- und in die Gemeinde Marklkofen (279 126) eingegliedert.



































Regierungsbezirk Unterfranken

10. Landkreis Aschaffenburg:

Aus der Gemeinde Mainaschaff (671 140) wurde ab 1. Januar 2002 bewohntes Gebiet aus- und in die kreisfreie Stadt Aschaffenburg (661 000) eingegliedert.

Veröffentlichungen des Bayerischen Landesamts für Statistik und Datenverarbeitung

Aktuelle Veröffentlichungen aus dem Bereich Bevölkerungsstand und -bewegung

Bestell-Nr.	Kenn-ziffer	Titel	Reg. Gliederung	Periodizität	Medium	Preis in Euro	
						Einzelpreis	Abo-Preis
Statistische Berichte zum Bevölkerungsstand							
A 11003 A 1100J	A I 1	Bevölkerungsstand Bayerns	K, PlanReg	vj	 	3,00	10,80
A 11103 A 1110J	A I 1-1	Bevölkerungsstand und -bewegung in den Gemeinden Bayerns	G	j	 	4,00	
A 12003 A 1200J	A I 2	Einwohnerzahlen der Gemeinden, Kreise und Regierungsbezirke Bayerns	G	vj	 	6,00	21,60
A 13003 A 1300J	A I 3	Altersstruktur der Bevölkerung Bayerns	K	j	 	14,00	
A 13103 A 1310J	A I 3-1	Die Bevölkerung in den Gemeinden Bayerns nach Altersgruppen und Geschlecht	G	j	 	10,00	
A 14003	A I 4	Ausländer in Bayern am 31. Dezember - Ergebnisse des Ausländerzentralregisters	K	unreg.		4,86	
A 18003 A 1800J	A I 8	Entwicklung der Bevölkerung nach Altersgruppen und Geschlecht in Bayern 1998 bis 2050 - 9. Koordinierte Bevölkerungsvorausberechnung -	L	einm.	 	3,58	
A 19003 A 1900J	A I 9	Einbürgerungen in Bayern	L	j	 	3,00	
Statistische Berichte zur natürlichen Bevölkerungsbewegung							
A 21203	A II 1	Eheschließungen, Geborene und Gestorbene in Bayern	R	vj		2,50	9,00
A 21103	A II 1	Natürliche Bevölkerungsbewegung in Bayern	K	j		3,00	
A 22003	A II 2	Gerichtliche Ehelösungen in Bayern	K	j		3,25	
Querschnittsveröffentlichungen des Landesamts							
Z 10001		Bayern in Zahlen Zeitschrift des Bayer. Landesamts für Statistik und Datenverarbeitung		m		4,60	44,20
Z 20001		Statistisches Jahrbuch für Bayern 2002 (45. Jahrgang)		j		22,00	
Z 2000A		Umfassendes Kompendium amtlicher statistischer Daten mit ca. 500 Tabellen und 57 Schaubildern.				10,00	
Z 2000P		(Ausgabe 2003 erscheint Ende 2003)			 + 	29,00	
Z 30001		Gemeindedaten 2002	Gde	j		15,00	
Z 3000A		139 statistische Daten für alle Gemeinden einschl. der kreisfreien Städte, Großen Kreisstädte sowie für alle Landkreise, Regierungsbezirke und Re- gionen Bayerns.			 XLS 97/CSV	17,00	
Z 3000P					 + 	25,00	
Z 41001		Kreisdaten 2001	Kreis	2j		10,00	
Z 4100A		440 statistische Daten für alle Landkreise, kreisfreien Städte, Großen Kreis- städte, Regierungsbezirke und Regionen Bayerns.			 XLS 97/CSV	12,00	
Z 4100P					 + 	17,00	
Z 50011		STATISTIK kommunal 2002	Gde	j	 sw	2,50	
Z 50021		Rund 2200 statistische Informationen (einschl. Zeitreihen) sowie zahlreiche Schaubilder für alle 2056 Gdn sowie – aufsummiert – für 71 Landkreise, 7 RegBez u. Bayern. Gedruckte Version,			 fb; PDF	5,00	
Z 5001A		15 Seiten, in Farbe (fb) oder schwarz-weiß (sw) erhältlich.			 PDF/CSV	98,00	49,00

Sämtliche Veröffentlichungen können bei der Verkaufsstelle des Bayerischen Landesamts für Statistik und Datenverarbeitung, Neuhauser Str. 8, 80331 München (E-Mail: vertrieb@statistik.bayern.de, Fax: 089/ 2119 - 457) bezogen werden.