



Statistische Berichte

Bevölkerungsstand Bayerns am 30. September 2008

Ergebnisse der Bevölkerungsfortschreibung
Gebietsstand: 30. September 2008



Bestellen im Internet

www.statistik.bayern.de/veroeffentlichungen/webshop

Kostenlos (Informationelle Grundversorgung)

Alle Statistischen Berichte können im Webshop kostenlos als PDF-Datei heruntergeladen werden.

Kostenpflichtig

Alle anderen Veröffentlichungen sind im Webshop kostenpflichtig.

Sie können dort sowohl als Datei (auch auf Datenträger) als auch als Druckausgabe bestellt werden. In diesen Fällen ist lediglich eine einmalige Anmeldung erforderlich.

Lieferung

- per Download (bei kostenlosen Dateien)
- per E-Mail (als PDF-Datei oder -falls verfügbar- als XLS-Datei)
- per Post (als Druck-Ausgabe oder als CD-ROM bzw. DVD)

Newsletter-Service

Per E-Mail benachrichtigen wir Sie aktuell über unsere Neuerscheinungen.

Dabei können Sie individuell auswählen, welche Themen Sie beobachten möchten.

Zeichenerklärung

| | | | |
|-----|--|-----|--|
| 0 | mehr als nichts, aber weniger als die Hälfte der kleinsten in der Tabelle nachgewiesenen Einheit | () | Nachweis unter dem Vorbehalt, dass der Zahlenwert erhebliche Fehler aufweisen kann |
| - | nichts vorhanden oder keine Veränderung | p | vorläufiges Ergebnis |
| / | keine Angabe, da Zahl nicht sicher genug | r | berichtigtes Ergebnis |
| · | Zahlenwert unbekannt, geheimzuhalten oder nicht rechenbar | s | geschätztes Ergebnis |
| ... | Angabe fällt später an | D | Durchschnitt |
| x | Tabellenfach gesperrt, da Aussage nicht sinnvoll | △ | entspricht |

Auf- und Abrundungen

Im Allgemeinen ist ohne Rücksicht auf die Endsummen auf- bzw. abgerundet worden. Deshalb können sich bei der Summierung von Einzelangaben geringfügige Abweichungen zu den ausgewiesenen Endsummen ergeben. Bei der Aufgliederung der Gesamtheit in Prozent kann die Summe der Einzelwerte wegen Rundens vom Wert 100 % abweichen. Eine Abstimmung auf 100 % erfolgt im Allgemeinen nicht.

Impressum

Verleger, Herausgeber und Druck
Bayerisches Landesamt für Statistik und Datenverarbeitung
Neuhauser Straße 8, 80331 München
Briefanschrift: 80288 München

Bestellungen
Telefon 089 2119-205
Telefax 089 2119-457
E-Mail vertrieb@statistik.bayern.de
Internet www.statistik.bayern.de

© Bayerisches Landesamt für Statistik und Datenverarbeitung, München 2009

Alle Veröffentlichungen oder Daten sind Werke im Sinne § 2 Urheberrechtsgesetz. Die Verwendung, Vervielfältigung und/oder Verbreitung von Veröffentlichungen oder Daten gleich welchen Mediums (Print, Datenträger, Datei etc.) – auch auszugsweise – ist nur mit Quellenangabe gestattet. Sie bedarf der vorherigen Genehmigung bei Nutzung für gewerbliche Zwecke, bei entgeltlicher Verbreitung oder bei Weitergabe an Dritte sowie bei Weiterverbreitung über elektronische Systeme und/oder Datenträger. Sofern in den Produkten auf das Vorhandensein von Copyrightrechten Dritter hingewiesen wird, sind die in deren Produkten ausgewiesenen Copyrightbestimmungen zu wahren. Alle übrigen Rechte bleiben vorbehalten.

Inhaltsübersicht

Tabellen

| | Seite |
|--|-------|
| 1. Bevölkerung in den Regierungsbezirken | 2 |
| 2. Fläche, Gemeinden und Einwohnerzahlen der Regierungsbezirke nach Gemeindegrößenklassen | 3 |
| 3. Bevölkerung in den kreisfreien Städten und Landkreisen | 4 |
| 4. Bevölkerungsentwicklung in Bayern seit 1970 | 7 |
| 5. Bevölkerung in den Regionen | 8 |
| Erläuterung zur Tabelle 5 | 9 |

Schaubilder

| | |
|--|----|
| Schaubild 1: Bevölkerungsbewegung in den kreisfreien Städten Bayerns seit 1972 | 10 |
| Schaubild 2: Bevölkerungsbewegung in den Landkreisen Bayerns seit 1972 | 11 |
| Schaubild 3: Anteil der Ausländer an der Gesamtbevölkerung in den kreisfreien Städten und Landkreisen Bayerns | 12 |

1. Bevölkerung am 30.09.2008 in den Regierungsbezirken

| Gebiet | Gemeinden | Bevölkerung | | | davon | | |
|--------|-----------|-------------|----------|----------|-----------|-----------|-----------|
| | | | | | Deutsche | | Ausländer |
| | Anzahl | insgesamt | männlich | weiblich | insgesamt | insgesamt | % |

Regierungsbezirke

| | | | | | | | |
|---------------|--------------|-------------------|------------------|------------------|-------------------|------------------|------------|
| Oberbayern | 500 | 4 330 114 | 2 119 446 | 2 210 668 | 3 750 491 | 579 623 | 13,4 |
| Niederbayern | 258 | 1 193 472 | 589 036 | 604 436 | 1 126 858 | 66 614 | 5,6 |
| Oberpfalz | 226 | 1 084 868 | 534 267 | 550 601 | 1 032 550 | 52 318 | 4,8 |
| Oberfranken | 214 | 1 083 754 | 527 754 | 556 000 | 1 028 922 | 54 832 | 5,1 |
| Mittelfranken | 210 | 1 713 537 | 837 936 | 875 601 | 1 540 425 | 173 112 | 10,1 |
| Unterfranken | 308 | 1 329 991 | 653 759 | 676 232 | 1 239 086 | 90 905 | 6,8 |
| Schwaben | 340 | 1 788 934 | 878 873 | 910 061 | 1 625 376 | 163 558 | 9,1 |
| Bayern | 2 056 | 12 524 670 | 6 141 071 | 6 383 599 | 11 343 708 | 1 180 962 | 9,4 |

davon in den kreisfreien Städten

| | | | | | | | |
|---------------|----|-----------|-----------|-----------|-----------|---------|------|
| Oberbayern | 3 | 1 505 209 | 730 117 | 775 092 | 1 168 362 | 336 847 | 22,4 |
| Niederbayern | 3 | 157 757 | 75 632 | 82 125 | 141 187 | 16 570 | 10,5 |
| Oberpfalz | 3 | 219 501 | 105 264 | 114 237 | 199 188 | 20 313 | 9,3 |
| Oberfranken | 4 | 230 844 | 109 683 | 121 161 | 210 059 | 20 785 | 9,0 |
| Mittelfranken | 5 | 801 382 | 387 637 | 413 745 | 677 563 | 123 819 | 15,5 |
| Unterfranken | 3 | 256 157 | 120 847 | 135 310 | 220 549 | 35 608 | 13,9 |
| Schwaben | 4 | 407 827 | 196 186 | 211 641 | 346 203 | 61 624 | 15,1 |
| Zusammen | 25 | 3 578 677 | 1 725 366 | 1 853 311 | 2 963 111 | 615 566 | 17,2 |

in den Landkreisen

| | | | | | | | |
|---------------|-------|-----------|-----------|-----------|-----------|---------|-----|
| Oberbayern | 497 | 2 824 905 | 1 389 329 | 1 435 576 | 2 582 129 | 242 776 | 8,6 |
| Niederbayern | 255 | 1 035 715 | 513 404 | 522 311 | 985 671 | 50 044 | 4,8 |
| Oberpfalz | 223 | 865 367 | 429 003 | 436 364 | 833 362 | 32 005 | 3,7 |
| Oberfranken | 210 | 852 910 | 418 071 | 434 839 | 818 863 | 34 047 | 4,0 |
| Mittelfranken | 205 | 912 155 | 450 299 | 461 856 | 862 862 | 49 293 | 5,4 |
| Unterfranken | 305 | 1 073 834 | 532 912 | 540 922 | 1 018 537 | 55 297 | 5,1 |
| Schwaben | 336 | 1 381 107 | 682 687 | 698 420 | 1 279 173 | 101 934 | 7,4 |
| Zusammen | 2 031 | 8 945 993 | 4 415 705 | 4 530 288 | 8 380 597 | 565 396 | 6,3 |

2. Fläche¹⁾, Gemeinden und Einwohnerzahlen der Regierungsbezirke Bayerns am 30. September 2008 nach Gemeindegrößenklassen

| Gemeindegrößenklasse (Gemeinden mit Einwohnern) | Bayern | | Regierungsbezirk | | | | | | |
|--|------------|------|------------------|-------------------|----------------|------------------|--------------------|-------------------|-----------|
| | Zahl | % | Ober- bayern | Nieder- bayern | Ober- pfalz | Ober- franken | Mittel- franken | Unter- franken | Schwaben |
| <u>Fläche¹⁾ in km²</u> | | | | | | | | | |
| zusammen | 70 551,49 | 100 | 17 530,51 | 10 329,94 | 9 690,61 | 7 231,41 | 7 244,55 | 8 531,61 | 9 992,87 |
| <u>Gemeinden</u> | | | | | | | | | |
| weniger als 500 | 2 | 0,1 | 1 | - | - | - | - | - | 1 |
| 500 bis unter 1 000 | 131 | 6,4 | 18 | 12 | 14 | 9 | 16 | 31 | 31 |
| 1 000 bis unter 2 000 | 599 | 29,1 | 104 | 64 | 67 | 63 | 62 | 109 | 130 |
| 2 000 bis unter 3 000 | 369 | 17,9 | 92 | 57 | 51 | 34 | 40 | 46 | 49 |
| 3 000 bis unter 5 000 | 410 | 19,9 | 117 | 62 | 36 | 54 | 28 | 58 | 55 |
| 5 000 bis unter 10 000 | 327 | 15,9 | 89 | 38 | 44 | 38 | 34 | 46 | 38 |
| 10 000 bis unter 20 000 | 153 | 7,4 | 58 | 21 | 8 | 9 | 21 | 13 | 23 |
| 20 000 bis unter 50 000 | 48 | 2,3 | 18 | 2 | 5 | 5 | 6 | 2 | 10 |
| 50 000 bis unter 100 000 | 9 | 0,4 | 1 | 2 | - | 2 | - | 2 | 2 |
| 100 000 bis unter 200 000 | 5 | 0,2 | 1 | - | 1 | - | 2 | 1 | - |
| 200 000 bis unter 500 000 | 1 | 0,0 | - | - | - | - | - | - | 1 |
| 500 000 und mehr | 2 | 0,1 | 1 | - | - | - | 1 | - | - |
| zusammen | 2 056 | 100 | 500 | 258 | 226 | 214 | 210 | 308 | 340 |
| <u>Einwohner</u> | | | | | | | | | |
| männlich | | | | | | | | | |
| weniger als 500 | 262 | 0,0 | 133 | - | - | - | - | - | 129 |
| 500 bis unter 1 000 | 55 761 | 0,9 | 7 870 | 5 176 | 6 108 | 3 649 | 6 800 | 13 321 | 12 837 |
| 1 000 bis unter 2 000 | 441 039 | 7,2 | 77 840 | 49 267 | 50 885 | 45 842 | 44 013 | 79 854 | 93 338 |
| 2 000 bis unter 3 000 | 454 585 | 7,4 | 117 597 | 68 910 | 61 577 | 41 021 | 48 766 | 56 073 | 60 641 |
| 3 000 bis unter 5 000 | 795 799 | 13,0 | 229 213 | 117 292 | 70 403 | 103 751 | 53 659 | 115 594 | 105 887 |
| 5 000 bis unter 10 000 | 1 109 689 | 18,1 | 305 598 | 125 742 | 147 489 | 124 354 | 112 154 | 161 634 | 132 718 |
| 10 000 bis unter 20 000 | 1 031 777 | 16,8 | 404 988 | 131 922 | 50 138 | 61 937 | 135 494 | 87 126 | 160 172 |
| 20 000 bis unter 50 000 | 684 320 | 11,1 | 246 090 | 37 196 | 83 844 | 79 797 | 87 315 | 19 310 | 130 768 |
| 50 000 bis unter 100 000 | 264 804 | 4,3 | 29 649 | 53 531 | - | 67 403 | - | 58 600 | 55 621 |
| 100 000 bis unter 200 000 | 294 367 | 4,8 | 61 504 | - | 63 823 | - | 106 793 | 62 247 | - |
| 200 000 bis unter 500 000 | 126 762 | 2,1 | - | - | - | - | - | - | 126 762 |
| 500 000 und mehr | 881 906 | 14,4 | 638 964 | - | - | - | 242 942 | - | - |
| zusammen | 6 141 071 | 100 | 2 119 446 | 589 036 | 534 267 | 527 754 | 837 936 | 653 759 | 878 873 |
| weiblich | | | | | | | | | |
| weniger als 500 | 297 | 0,0 | 191 | - | - | - | - | - | 106 |
| 500 bis unter 1 000 | 54 468 | 0,9 | 7 572 | 5 118 | 5 885 | 3 698 | 6 688 | 13 163 | 12 344 |
| 1 000 bis unter 2 000 | 435 937 | 6,8 | 77 052 | 48 628 | 50 164 | 46 827 | 43 037 | 79 132 | 91 097 |
| 2 000 bis unter 3 000 | 453 647 | 7,1 | 117 751 | 68 843 | 60 961 | 41 922 | 48 772 | 55 325 | 60 073 |
| 3 000 bis unter 5 000 | 805 084 | 12,6 | 232 481 | 118 189 | 71 490 | 106 384 | 54 651 | 115 889 | 106 000 |
| 5 000 bis unter 10 000 | 1 139 857 | 17,9 | 314 437 | 129 228 | 150 765 | 128 883 | 115 475 | 165 775 | 135 294 |
| 10 000 bis unter 20 000 | 1 082 912 | 17,0 | 426 226 | 135 852 | 52 097 | 66 467 | 142 970 | 89 129 | 170 171 |
| 20 000 bis unter 50 000 | 729 815 | 11,4 | 259 866 | 38 862 | 90 008 | 87 119 | 91 496 | 22 509 | 139 955 |
| 50 000 bis unter 100 000 | 288 268 | 4,5 | 30 976 | 59 716 | - | 74 700 | - | 63 704 | 59 172 |
| 100 000 bis unter 200 000 | 315 455 | 4,9 | 62 257 | - | 69 231 | - | 112 361 | 71 606 | - |
| 200 000 bis unter 500 000 | 135 849 | 2,1 | - | - | - | - | - | - | 135 849 |
| 500 000 und mehr | 942 010 | 14,8 | 681 859 | - | - | - | 260 151 | - | - |
| zusammen | 6 383 599 | 100 | 2 210 668 | 604 436 | 550 601 | 556 000 | 875 601 | 676 232 | 910 061 |
| insgesamt | | | | | | | | | |
| weniger als 500 | 559 | 0,0 | 324 | - | - | - | - | - | 235 |
| 500 bis unter 1 000 | 110 229 | 0,9 | 15 442 | 10 294 | 11 993 | 7 347 | 13 488 | 26 484 | 25 181 |
| 1 000 bis unter 2 000 | 876 976 | 7,0 | 154 892 | 97 895 | 101 049 | 92 669 | 87 050 | 158 986 | 184 435 |
| 2 000 bis unter 3 000 | 908 232 | 7,3 | 235 348 | 137 753 | 122 538 | 82 943 | 97 538 | 111 398 | 120 714 |
| 3 000 bis unter 5 000 | 1 600 883 | 12,8 | 461 694 | 235 481 | 141 893 | 210 135 | 108 310 | 231 483 | 211 887 |
| 5 000 bis unter 10 000 | 2 249 546 | 18,0 | 620 035 | 254 970 | 298 254 | 253 237 | 227 629 | 327 409 | 268 012 |
| 10 000 bis unter 20 000 | 2 114 689 | 16,9 | 831 214 | 267 774 | 102 235 | 128 404 | 278 464 | 176 255 | 330 343 |
| 20 000 bis unter 50 000 | 1 414 135 | 11,3 | 505 956 | 76 058 | 173 852 | 166 916 | 178 811 | 41 819 | 270 723 |
| 50 000 bis unter 100 000 | 553 072 | 4,4 | 60 625 | 113 247 | - | 142 103 | - | 122 304 | 114 793 |
| 100 000 bis unter 200 000 | 609 822 | 4,9 | 123 761 | - | 133 054 | - | 219 154 | 133 853 | - |
| 200 000 bis unter 500 000 | 262 611 | 2,1 | - | - | - | - | - | - | 262 611 |
| 500 000 und mehr | 1 823 916 | 14,6 | 1 320 823 | - | - | - | 503 093 | - | - |
| zusammen | 12 524 670 | 100 | 4 330 114 | 1 193 472 | 1 084 868 | 1 083 754 | 1 713 537 | 1 329 991 | 1 788 934 |

1) Gebietsstand 1. Januar 2008

3. Bevölkerung am 30.09.2008 in den kreisfreien Städten und Landkreisen

| Gebiet | Gemeinden | Bevölkerung | | | davon | | |
|--------------------------|-----------|-------------|-----------|----------|-----------|-----------|-----------|
| | | Anzahl | insgesamt | männlich | weiblich | Deutsche | Ausländer |
| | insgesamt | | | | | insgesamt | % |
| Oberbayern | | | | | | | |
| Kreisfreie Städte | | | | | | | |
| Ingolstadt | 1 | 123 761 | 61 504 | 62 257 | 105 378 | 18 383 | 14,9 |
| München | 1 | 1 320 823 | 638 964 | 681 859 | 1 012 045 | 308 778 | 23,4 |
| Rosenheim | 1 | 60 625 | 29 649 | 30 976 | 50 939 | 9 686 | 16,0 |
| Landkreise | | | | | | | |
| Altötting | 24 | 108 414 | 52 947 | 55 467 | 100 999 | 7 415 | 6,8 |
| Bad Tölz-Wolfratshausen | 21 | 121 059 | 58 996 | 62 063 | 111 151 | 9 908 | 8,2 |
| Berchtesgadener Land | 15 | 102 307 | 49 508 | 52 799 | 90 532 | 11 775 | 11,5 |
| Dachau | 17 | 136 745 | 67 605 | 69 140 | 121 323 | 15 422 | 11,3 |
| Ebersberg | 21 | 127 031 | 62 662 | 64 369 | 116 043 | 10 988 | 8,6 |
| Eichstätt | 30 | 124 485 | 62 162 | 62 323 | 117 717 | 6 768 | 5,4 |
| Erding | 26 | 125 499 | 62 847 | 62 652 | 116 876 | 8 623 | 6,9 |
| Freising | 24 | 165 297 | 83 070 | 82 227 | 146 029 | 19 268 | 11,7 |
| Fürstenfeldbruck | 23 | 201 808 | 98 537 | 103 271 | 183 105 | 18 703 | 9,3 |
| Garmisch-Partenkirchen | 22 | 86 698 | 41 545 | 45 153 | 79 141 | 7 557 | 8,7 |
| Landsberg am Lech | 31 | 113 758 | 56 703 | 57 055 | 106 908 | 6 850 | 6,0 |
| Miesbach | 17 | 95 376 | 45 755 | 49 621 | 87 873 | 7 503 | 7,9 |
| Mühldorf a.Inn | 31 | 110 401 | 54 772 | 55 629 | 103 169 | 7 232 | 6,6 |
| München | 29 | 317 280 | 156 154 | 161 126 | 277 603 | 39 677 | 12,5 |
| Neuburg-Schrobenhausen | 18 | 91 349 | 45 342 | 46 007 | 85 026 | 6 323 | 6,9 |
| Pfaffenhofen a.d. Ilm | 19 | 116 799 | 58 542 | 58 257 | 108 868 | 7 931 | 6,8 |
| Rosenheim | 46 | 248 691 | 122 299 | 126 392 | 231 083 | 17 608 | 7,1 |
| Starnberg | 14 | 130 029 | 62 212 | 67 817 | 116 689 | 13 340 | 10,3 |
| Traunstein | 35 | 170 684 | 82 947 | 87 737 | 159 821 | 10 863 | 6,4 |
| Weilheim-Schongau | 34 | 131 195 | 64 724 | 66 471 | 122 173 | 9 022 | 6,9 |
| Niederbayern | | | | | | | |
| Kreisfreie Städte | | | | | | | |
| Landshut | 1 | 62 644 | 29 624 | 33 020 | 55 682 | 6 962 | 11,1 |
| Passau | 1 | 50 603 | 23 907 | 26 696 | 45 708 | 4 895 | 9,7 |
| Straubing | 1 | 44 510 | 22 101 | 22 409 | 39 797 | 4 713 | 10,6 |
| Landkreise | | | | | | | |
| Deggendorf | 26 | 117 501 | 57 726 | 59 775 | 111 601 | 5 900 | 5,0 |
| Dingolfing-Landau | 15 | 91 342 | 45 746 | 45 596 | 85 059 | 6 283 | 6,9 |
| Freyung-Grafenau | 25 | 80 169 | 39 522 | 40 647 | 78 180 | 1 989 | 2,5 |
| Kelheim | 24 | 113 237 | 56 450 | 56 787 | 105 949 | 7 288 | 6,4 |
| Landshut | 35 | 148 540 | 74 345 | 74 195 | 141 429 | 7 111 | 4,8 |
| Passau | 38 | 188 302 | 92 644 | 95 658 | 179 996 | 8 306 | 4,4 |
| Regen | 24 | 79 934 | 39 720 | 40 214 | 75 965 | 3 969 | 5,0 |
| Rottal-Inn | 31 | 118 775 | 58 577 | 60 198 | 113 088 | 5 687 | 4,8 |
| Straubing-Bogen | 37 | 97 915 | 48 674 | 49 241 | 94 404 | 3 511 | 3,6 |

3. Bevölkerung am 30.09.2008 in den kreisfreien Städten und Landkreisen

| Gebiet | Gemeinden | Bevölkerung | | | davon | | |
|----------------------------------|-----------|-------------|-----------|----------|----------|-----------|-----------|
| | | Anzahl | insgesamt | männlich | weiblich | Deutsche | Ausländer |
| | insgesamt | | | | | insgesamt | % |
| O b e r p f a l z | | | | | | | |
| Kreisfreie Städte | | | | | | | |
| Amberg | 1 | 44 133 | 21 377 | 22 756 | 41 027 | 3 106 | 7,0 |
| Regensburg | 1 | 133 054 | 63 823 | 69 231 | 118 638 | 14 416 | 10,8 |
| Weiden i.d.OPf. | 1 | 42 314 | 20 064 | 22 250 | 39 523 | 2 791 | 6,6 |
| Landkreise | | | | | | | |
| Amberg-Weizsach | 27 | 106 546 | 52 744 | 53 802 | 102 587 | 3 959 | 3,7 |
| Cham | 39 | 129 305 | 64 237 | 65 068 | 125 368 | 3 937 | 3,0 |
| Neumarkt i.d.OPf. | 19 | 128 385 | 63 788 | 64 597 | 122 676 | 5 709 | 4,4 |
| Neustadt a.d.Waldnaab | 38 | 98 569 | 48 682 | 49 887 | 95 537 | 3 032 | 3,1 |
| Regensburg | 41 | 182 813 | 90 801 | 92 012 | 175 478 | 7 335 | 4,0 |
| Schwandorf | 33 | 143 575 | 71 231 | 72 344 | 137 685 | 5 890 | 4,1 |
| Tirschenreuth | 26 | 76 174 | 37 520 | 38 654 | 74 031 | 2 143 | 2,8 |
| O b e r f r a n k e n | | | | | | | |
| Kreisfreie Städte | | | | | | | |
| Bamberg | 1 | 69 851 | 32 614 | 37 237 | 63 893 | 5 958 | 8,5 |
| Bayreuth | 1 | 72 252 | 34 789 | 37 463 | 65 947 | 6 305 | 8,7 |
| Coburg | 1 | 41 375 | 19 684 | 21 691 | 37 867 | 3 508 | 8,5 |
| Hof | 1 | 47 366 | 22 596 | 24 770 | 42 352 | 5 014 | 10,6 |
| Landkreise | | | | | | | |
| Bamberg | 36 | 144 692 | 71 977 | 72 715 | 140 410 | 4 282 | 3,0 |
| Bayreuth | 33 | 107 271 | 52 816 | 54 455 | 103 204 | 4 067 | 3,8 |
| Coburg | 17 | 89 755 | 44 113 | 45 642 | 86 385 | 3 370 | 3,8 |
| Forchheim | 29 | 113 310 | 56 029 | 57 281 | 107 786 | 5 524 | 4,9 |
| Hof | 27 | 102 887 | 49 746 | 53 141 | 98 886 | 4 001 | 3,9 |
| Kronach | 18 | 71 816 | 35 359 | 36 457 | 69 193 | 2 623 | 3,7 |
| Kulmbach | 22 | 75 661 | 36 718 | 38 943 | 73 259 | 2 402 | 3,2 |
| Lichtenfels | 11 | 68 758 | 33 613 | 35 145 | 66 103 | 2 655 | 3,9 |
| Wunsiedel i.Fichtelgebirge | 17 | 78 760 | 37 700 | 41 060 | 73 637 | 5 123 | 6,5 |
| M i t t e l f r a n k e n | | | | | | | |
| Kreisfreie Städte | | | | | | | |
| Ansbach | 1 | 40 402 | 19 252 | 21 150 | 36 226 | 4 176 | 10,3 |
| Erlangen | 1 | 104 828 | 51 400 | 53 428 | 89 108 | 15 720 | 15,0 |
| Fürth | 1 | 114 326 | 55 393 | 58 933 | 98 850 | 15 476 | 13,5 |
| Nürnberg | 1 | 503 093 | 242 942 | 260 151 | 418 257 | 84 836 | 16,9 |
| Schwabach | 1 | 38 733 | 18 650 | 20 083 | 35 122 | 3 611 | 9,3 |
| Landkreise | | | | | | | |
| Ansbach | 58 | 181 768 | 90 133 | 91 635 | 172 750 | 9 018 | 5,0 |
| Erlangen-Höchstadt | 25 | 131 305 | 65 269 | 66 036 | 123 591 | 7 714 | 5,9 |
| Fürth | 14 | 114 831 | 56 367 | 58 464 | 109 381 | 5 450 | 4,7 |
| Neustadt/Aisch-Bad W | 38 | 98 754 | 48 943 | 49 811 | 94 443 | 4 311 | 4,4 |
| Nürnberger Land | 27 | 167 285 | 81 897 | 85 388 | 155 049 | 12 236 | 7,3 |
| Roth | 16 | 124 964 | 61 695 | 63 269 | 119 728 | 5 236 | 4,2 |
| Weißenburg-Gunzenhausen | 27 | 93 248 | 45 995 | 47 253 | 87 920 | 5 328 | 5,7 |

3. Bevölkerung am 30.09.2008 in den kreisfreien Städten und Landkreisen

| Gebiet | Gemeinden | Bevölkerung | | | davon | | |
|--------------------------------|-----------|-------------|-----------|----------|----------|-----------|-----------|
| | | Anzahl | insgesamt | männlich | weiblich | Deutsche | Ausländer |
| | insgesamt | | | | | insgesamt | % |
| U n t e r f r a n k e n | | | | | | | |
| Kreisfreie Städte | | | | | | | |
| Aschaffenburg | 1 | 68 768 | 32 949 | 35 819 | 58 421 | 10 347 | 15 |
| Schweinfurt | 1 | 53 536 | 25 651 | 27 885 | 45 493 | 8 043 | 15 |
| Würzburg | 1 | 133 853 | 62 247 | 71 606 | 116 635 | 17 218 | 12,9 |
| Landkreise | | | | | | | |
| Aschaffenburg | 32 | 173 887 | 86 133 | 87 754 | 161 750 | 12 137 | 7,0 |
| Bad Kissingen | 26 | 106 061 | 51 717 | 54 344 | 102 516 | 3 545 | 3,3 |
| Haßberge | 26 | 86 071 | 43 109 | 42 962 | 83 744 | 2 327 | 2,7 |
| Kitzingen | 31 | 89 216 | 44 330 | 44 886 | 84 844 | 4 372 | 4,9 |
| Main-Spessart | 40 | 129 705 | 64 481 | 65 224 | 122 631 | 7 074 | 5,5 |
| Miltenberg | 32 | 129 935 | 64 753 | 65 182 | 117 615 | 12 320 | 9,5 |
| Rhön-Grabfeld | 37 | 84 188 | 42 148 | 42 040 | 81 496 | 2 692 | 3,2 |
| Schweinfurt | 29 | 114 357 | 56 782 | 57 575 | 110 150 | 4 207 | 3,7 |
| Würzburg | 52 | 160 414 | 79 459 | 80 955 | 153 791 | 6 623 | 4,1 |
| S c h w a b e n | | | | | | | |
| Kreisfreie Städte | | | | | | | |
| Augsburg | 1 | 262 611 | 126 762 | 135 849 | 217 433 | 45 178 | 17,2 |
| Kaufbeuren | 1 | 42 001 | 19 995 | 22 006 | 38 125 | 3 876 | 9,2 |
| Kempten (Allgäu) | 1 | 62 054 | 29 506 | 32 548 | 55 018 | 7 036 | 11,3 |
| Memmingen | 1 | 41 161 | 19 923 | 21 238 | 35 627 | 5 534 | 13,4 |
| Landkreise | | | | | | | |
| Aichach-Friedberg | 24 | 127 960 | 63 437 | 64 523 | 120 913 | 7 047 | 5,5 |
| Augsburg | 46 | 240 788 | 118 448 | 122 340 | 225 306 | 15 482 | 6,4 |
| Dillingen a.d.Donau | 27 | 94 578 | 47 023 | 47 555 | 88 495 | 6 083 | 6,4 |
| Donau-Ries | 44 | 129 804 | 65 277 | 64 527 | 122 882 | 6 922 | 5,3 |
| Günzburg | 34 | 121 639 | 60 374 | 61 265 | 109 988 | 11 651 | 9,6 |
| Lindau (Bodensee) | 19 | 80 257 | 39 210 | 41 047 | 71 290 | 8 967 | 11,2 |
| Neu-Ulm | 17 | 164 817 | 81 645 | 83 172 | 145 200 | 19 617 | 11,9 |
| Oberallgäu | 28 | 150 780 | 73 414 | 77 366 | 139 979 | 10 801 | 7,2 |
| Ostallgäu | 45 | 134 553 | 66 544 | 68 009 | 126 847 | 7 706 | 5,7 |
| Unterallgäu | 52 | 135 931 | 67 315 | 68 616 | 128 273 | 7 658 | 5,6 |

4. Bevölkerungsentwicklung in Bayern seit 1970

| Stichtag | Bevölkerung | | | davon | | |
|------------|-------------|-----------|-----------|------------|-----------|-----|
| | insgesamt | männlich | weiblich | Deutsche | Ausländer | |
| | | | | insgesamt | insgesamt | % |
| 31.12.1970 | 10 561 110 | 5 019 991 | 5 541 119 | 10 119 758 | 441 352 | 4,2 |
| 31.12.1971 | 10 690 951 | 5 103 760 | 5 587 191 | 10 162 894 | 528 057 | 4,9 |
| 31.12.1972 | 10 778 661 | 5 153 281 | 5 625 380 | 10 187 125 | 591 536 | 5,5 |
| 31.12.1973 | 10 852 761 | 5 193 899 | 5 658 862 | 10 195 022 | 657 739 | 6,1 |
| 31.12.1974 | 10 849 122 | 5 180 910 | 5 668 212 | 10 196 479 | 652 643 | 6,0 |
| 31.12.1975 | 10 810 389 | 5 152 006 | 5 658 383 | 10 190 155 | 620 234 | 5,7 |
| 31.12.1976 | 10 804 236 | 5 147 342 | 5 656 894 | 10 189 524 | 614 712 | 5,7 |
| 31.12.1977 | 10 819 318 | 5 156 534 | 5 662 784 | 10 195 461 | 623 857 | 5,8 |
| 31.12.1978 | 10 831 371 | 5 165 220 | 5 666 151 | 10 198 389 | 632 982 | 5,8 |
| 31.12.1979 | 10 870 968 | 5 192 560 | 5 678 408 | 10 203 725 | 667 243 | 6,1 |
| 31.12.1980 | 10 928 151 | 5 228 969 | 5 699 182 | 10 217 618 | 710 533 | 6,5 |
| 31.12.1981 | 10 959 203 | 5 246 260 | 5 712 943 | 10 231 610 | 727 593 | 6,6 |
| 31.12.1982 | 10 966 717 | 5 248 472 | 5 718 245 | 10 243 380 | 723 337 | 6,6 |
| 31.12.1983 | 10 969 503 | 5 251 527 | 5 717 976 | 10 257 374 | 712 129 | 6,5 |
| 31.12.1984 | 10 957 544 | 5 246 487 | 5 711 057 | 10 268 177 | 689 367 | 6,3 |
| 31.12.1985 | 10 973 720 | 5 257 074 | 5 716 646 | 10 277 090 | 696 630 | 6,3 |
| 31.12.1986 | 11 026 490 | 5 290 422 | 5 736 068 | 10 299 508 | 726 982 | 6,6 |
| 31.12.1987 | 10 949 700 | 5 264 480 | 5 685 220 | 10 313 994 | 635 706 | 5,8 |
| 31.12.1988 | 11 049 263 | 5 322 555 | 5 726 708 | 10 354 972 | 694 291 | 6,3 |
| 31.12.1989 | 11 220 735 | 5 420 566 | 5 800 169 | 10 457 692 | 763 043 | 6,8 |
| 31.12.1990 | 11 448 823 | 5 555 722 | 5 893 101 | 10 593 115 | 855 708 | 7,5 |
| 31.12.1991 | 11 595 970 | 5 639 069 | 5 956 901 | 10 665 488 | 930 482 | 8,0 |
| 31.12.1992 | 11 770 257 | 5 741 559 | 6 028 698 | 10 724 028 | 1 046 229 | 8,9 |
| 31.12.1993 | 11 863 313 | 5 787 348 | 6 075 965 | 10 770 689 | 1 092 624 | 9,2 |
| 31.12.1994 | 11 921 944 | 5 815 965 | 6 105 979 | 10 808 397 | 1 113 547 | 9,3 |
| 31.12.1995 | 11 993 484 | 5 852 034 | 6 141 450 | 10 851 781 | 1 141 703 | 9,5 |
| 31.12.1996 | 12 043 869 | 5 876 744 | 6 167 125 | 10 891 485 | 1 152 384 | 9,6 |
| 31.12.1997 | 12 066 375 | 5 884 415 | 6 181 960 | 10 933 699 | 1 132 676 | 9,4 |
| 31.12.1998 | 12 086 548 | 5 896 254 | 6 190 294 | 10 977 056 | 1 109 492 | 9,2 |
| 31.12.1999 | 12 154 967 | 5 932 928 | 6 222 039 | 11 031 710 | 1 123 257 | 9,2 |
| 31.12.2000 | 12 230 255 | 5 974 283 | 6 255 972 | 11 097 959 | 1 132 296 | 9,3 |
| 31.12.2001 | 12 329 714 | 6 029 762 | 6 299 952 | 11 166 833 | 1 162 881 | 9,4 |
| 31.12.2002 | 12 387 351 | 6 060 688 | 6 326 663 | 11 213 341 | 1 174 010 | 9,5 |
| 31.12.2003 | 12 423 386 | 6 079 009 | 6 344 377 | 11 241 003 | 1 182 383 | 9,5 |
| 31.12.2004 | 12 443 893 | 6 088 805 | 6 355 088 | 11 268 695 | 1 175 198 | 9,4 |
| 31.12.2005 | 12 468 726 | 6 102 655 | 6 366 071 | 11 288 989 | 1 179 737 | 9,5 |
| 31.03.2006 | 12 468 620 | 6 103 822 | 6 364 798 | 11 289 871 | 1 178 749 | 9,5 |
| 30.06.2006 | 12 478 468 | 6 110 747 | 6 367 721 | 11 296 204 | 1 182 264 | 9,5 |
| 30.09.2006 | 12 488 392 | 6 117 186 | 6 371 206 | 11 306 296 | 1 182 096 | 9,5 |
| 31.12.2006 | 12 492 658 | 6 118 977 | 6 373 681 | 11 314 081 | 1 178 577 | 9,4 |
| 31.03.2007 | 12 492 568 | 6 120 232 | 6 372 336 | 11 313 699 | 1 178 869 | 9,4 |
| 30.06.2007 | 12 502 281 | 6 126 313 | 6 375 968 | 11 318 064 | 1 184 217 | 9,5 |
| 30.09.2007 | 12 515 731 | 6 134 059 | 6 381 672 | 11 330 082 | 1 185 649 | 9,5 |
| 31.12.2007 | 12 520 332 | 6 136 397 | 6 383 935 | 11 336 770 | 1 183 562 | 9,5 |
| 31.03.2008 | 12 516 676 | 6 135 858 | 6 380 818 | 11 334 789 | 1 181 887 | 9,4 |
| 30.06.2008 | 12 519 312 | 6 138 097 | 6 381 215 | 11 336 911 | 1 182 401 | 9,4 |
| 30.09.2008 | 12 524 670 | 6 141 071 | 6 383 599 | 11 343 708 | 1 180 962 | 9,4 |

5. Bevölkerung am 30.09.2008 in den Regionen

| Gebiet | Gemeinden | Bevölkerung | | |
|---------------------------------|--------------|-------------------|------------------|------------------|
| | Anzahl | insgesamt | männlich | weiblich |
| Regionen¹⁾ | | | | |
| 1 Bayerischer Untermain | 65 | 372 590 | 183 835 | 188 755 |
| 2 Würzburg | 124 | 513 188 | 250 517 | 262 671 |
| 3 Main-Rhön | 119 | 444 213 | 219 407 | 224 806 |
| 4 Oberfranken-West | 113 | 599 557 | 293 389 | 306 168 |
| 5 Oberfranken-Ost | 102 | 488 696 | 236 599 | 252 097 |
| 6 Oberpfalz-Nord | 125 | 506 812 | 249 384 | 257 428 |
| 7 Industrieregion Mittelfranken | 86 | 1 299 365 | 633 613 | 665 752 |
| 8 Westmittelfranken | 124 | 414 172 | 204 323 | 209 849 |
| 9 Augsburg | 142 | 855 741 | 420 947 | 434 794 |
| 10 Ingolstadt | 68 | 456 394 | 227 550 | 228 844 |
| 11 Regensburg | 119 | 666 126 | 328 673 | 337 453 |
| 12 Donau-Wald | 152 | 658 934 | 324 294 | 334 640 |
| 13 Landshut | 87 | 441 969 | 218 718 | 223 251 |
| 14 München | 186 | 2 638 270 | 1 288 754 | 1 349 516 |
| 15 Donau-Ilter | 104 | 463 548 | 229 257 | 234 291 |
| 16 Allgäu | 94 | 469 645 | 228 669 | 240 976 |
| 17 Oberland | 94 | 434 328 | 211 020 | 223 308 |
| 18 Südostoberbayern | 152 | 801 122 | 392 122 | 409 000 |
| B a y e r n | 2 056 | 12 524 670 | 6 141 071 | 6 383 599 |

Regionsgruppen

| | | | | |
|---|--------------|-------------------|------------------|------------------|
| 1 Regionen mit großen Verdichtungsräumen (Region 7, 9, 14) | 414 | 4 793 376 | 2 343 314 | 2 450 062 |
| 2 Grenzland- und überwiegend strukturschwache Regionen (Regionen 3 - 6, 8, 11 - 13) | 941 | 4 220 479 | 2 074 787 | 2 145 692 |
| 3 Sonstige ländliche Regionen (Regionen 1, 2, 10, 15 - 18) | 701 | 3 510 815 | 1 722 970 | 1 787 845 |
| | 2 056 | 12 524 670 | 6 141 071 | 6 383 599 |

¹⁾ Erläuterung siehe nächste Seite

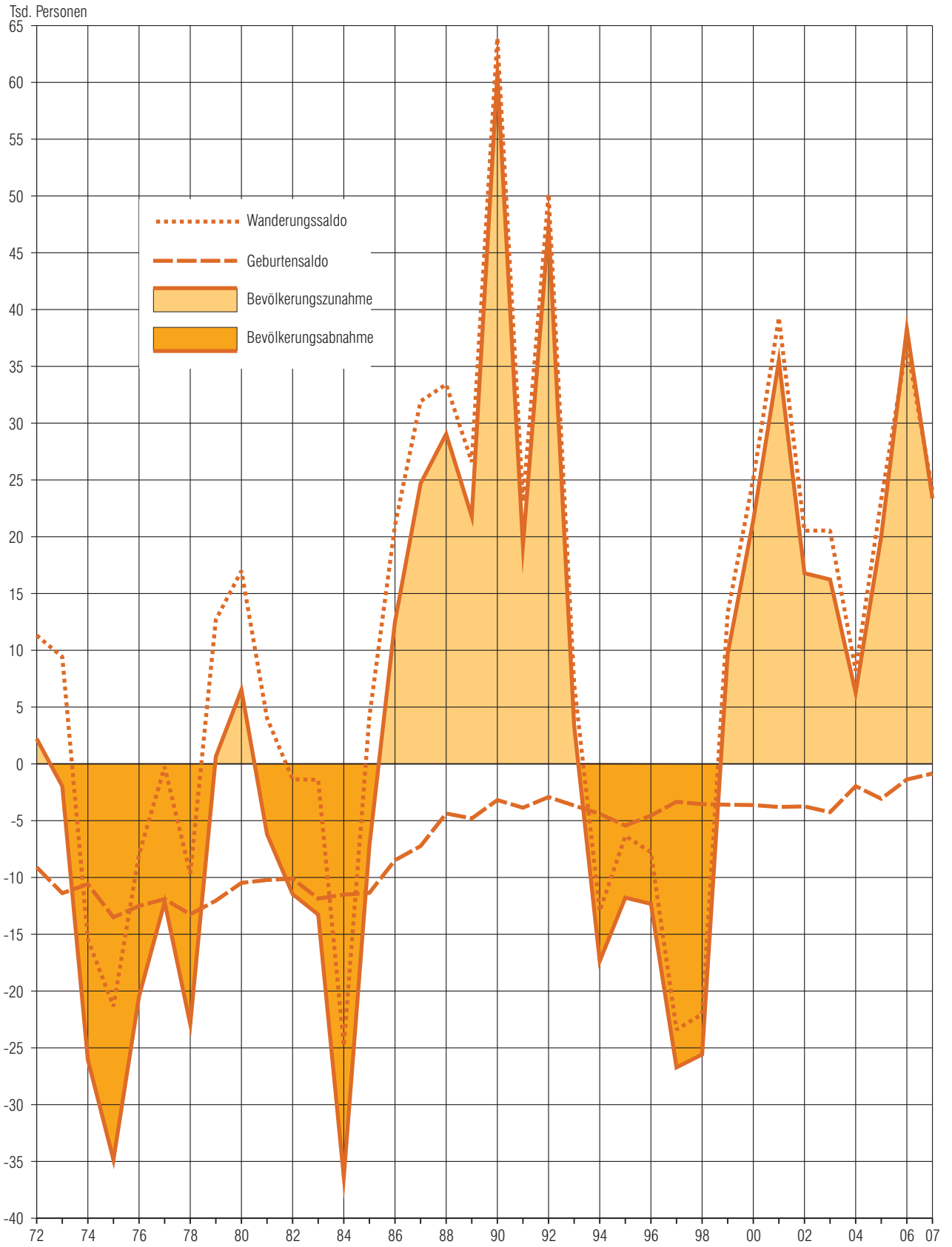
Erläuterung zur Tabelle 5

Regionen

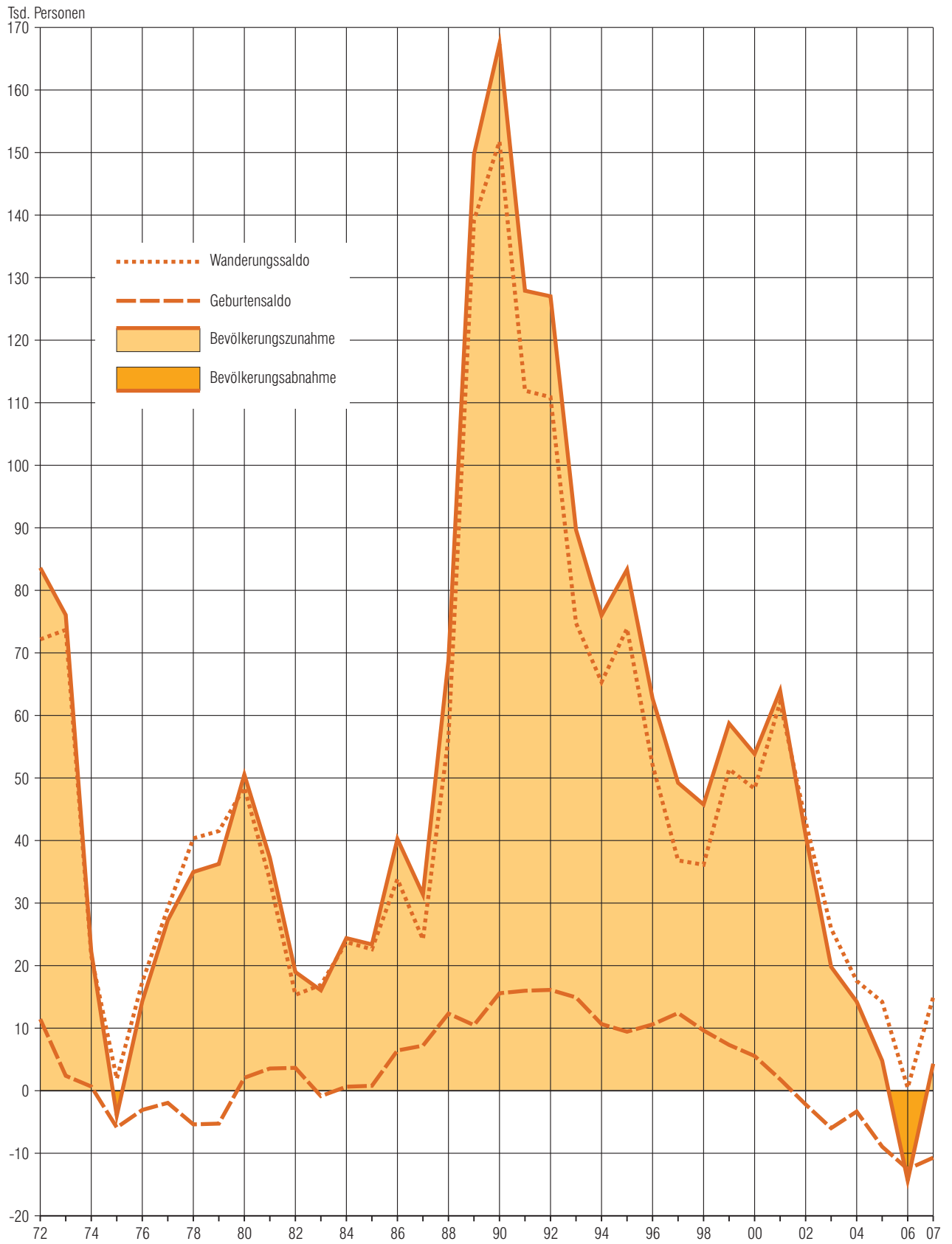
Die einzelnen Regionen umfassen folgende Gebiete:

- 1 **Bayerischer Untermain:**
Kreisfreie Stadt: Aschaffenburg
Landkreise: Aschaffenburg, Miltenberg
- 2 **Würzburg:**
Kreisfreie Stadt: Würzburg
Landkreise: Würzburg, Main-Spessart, Kitzingen
- 3 **Main-Rhön:**
Kreisfreie Stadt: Schweinfurt
Landkreise: Schweinfurt, Bad Kissingen, Rhön-Grabfeld, Haßberge
- 4 **Oberfranken-West:**
Kreisfreie Städte: Bamberg, Coburg
Landkreise: Coburg, Kronach, Lichtenfels, Bamberg, Forchheim
- 5 **Oberfranken-Ost:**
Kreisfreie Städte: Bayreuth, Hof
Landkreise: Bayreuth, Kulmbach, Hof, Wunsiedel i. Fichtelgebirge, vom Landkreis Tirschenreuth die Gemeinde Waldershof
- 6 **Oberpfalz-Nord:**
Kreisfreie Städte: Amberg, Weiden i.d.OPf.
Landkreise: Amberg-Weizsach, Neustadt a.d. Waldnaab, Schwandorf, Tirschenreuth ohne die der Region 5 angehörige Gemeinde Waldershof
- 7 **Industrieregion Mittelfranken:**
Kreisfreie Städte: Nürnberg, Fürth, Erlangen, Schwabach
Landkreise: Erlangen-Höchstadt, Fürth, Nürnberger Land, Roth
- 8 **Westmittelfranken:**
Kreisfreie Stadt: Ansbach
Landkreise: Ansbach, Neustadt a.d. Aisch-Bad Windsheim, Weißenburg-Gunzenhausen
- 9 **Augsburg:**
Kreisfreie Stadt: Augsburg
Landkreise: Augsburg, Aichach-Friedberg, Dillingen a.d.Donau, Donau-Ries
- 10 **Ingolstadt:**
Kreisfreie Stadt: Ingolstadt
Landkreise: Eichstätt, Neuburg-Schrobenhausen, Pfaffenhofen a.d.Ilm
- 11 **Regensburg:**
Kreisfreie Stadt: Regensburg
Landkreise: Neumarkt i.d.OPf., Regensburg, Cham, Kelheim ohne die der Region 13 angehörigen Gemeinden
- 12 **Donau-Wald:**
Kreisfreie Städte: Straubing, Passau
Landkreise: Regen, Straubing-Bogen, Deggendorf, Freyung-Grafenau, Passau
- 13 **Landshut:**
Kreisfreie Stadt: Landshut
Landkreise: Landshut, Dingolfing-Landau, Rottal-Inn, vom Landkreis Kelheim die Gemeinden Aiglsbach, Attenhofen, Mainburg, Elsendorf, Volkenschwand
- 14 **München:**
Kreisfreie Stadt: München
Landkreise: Freising, Erding, Dachau, Fürstenfeldbruck, München, Ebersberg, Starnberg, Landsberg am Lech
- 15 **Donau-Ilser:**
Kreisfreie Stadt: Memmingen
Landkreise: Günzburg, Neu-Ulm, Unterallgäu
- 16 **Allgäu:**
Kreisfreie Städte: Kempten (Allgäu), Kaufbeuren
Landkreise: Ostallgäu, Oberallgäu, Lindau (Bodensee)
- 17 **Oberland:**
Kreisfreie Stadt: -
Landkreise: Weilheim-Schongau, Bad Tölz-Wolfratshausen, Miesbach, Garmisch-Partenkirchen
- 18 **Südostoberbayern:**
Kreisfreie Stadt: Rosenheim
Landkreise: Mühldorf a.Inn, Altötting, Rosenheim, Traunstein, Berchtesgadener Land

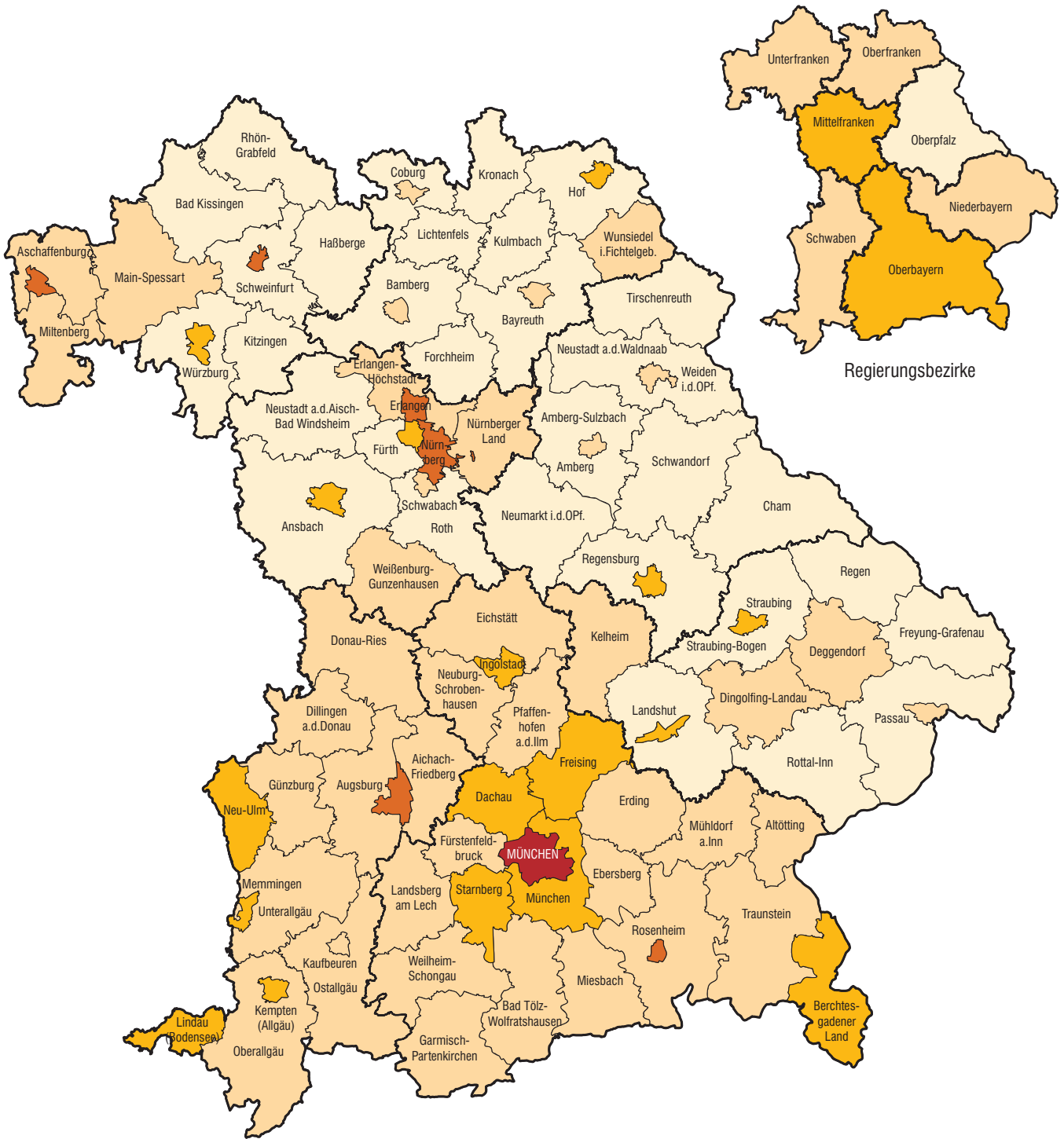
1. Bevölkerungsbewegung in den kreisfreien Städten Bayerns seit 1972



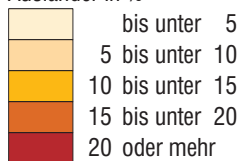
2. Bevölkerungsbewegung in den Landkreisen Bayerns seit 1972



Anteil der Ausländer an der Gesamtbevölkerung in den kreisfreien Städten und Landkreisen Bayerns am 30.09.2008



Anteil der Ausländer in %



Häufigkeit

31
41
17
6
1

Minimum: Lkr Freyung-Grafenau 2,5 %

Maximum: Krfr. St München 23,4 %

Bayern: 9,4 %