

LANDKREIS
AALEN

BEHÖRDENFÜHRER

Gerichte und Behörden

Zuständig für alle Gemeinden des Kreises

Landratsamt Aalen, Landgericht Ellwangen (Jagst), Arbeitsgericht Aalen, Sozialgericht Ulm, Verwaltungsgericht Stuttgart, Eichamt Aalen, Finanzamt Aalen, Flurbereinigungsamt Ellwangen (Jagst), Gewerbeaufsichtsamt Stuttgart III, Kreiswehersatzamt Schwäbisch Gmünd, Landespolizei-Kreiskommissariat Aalen, Staatliches Gesundheitsamt Aalen, Staatliches

Hochbauamt Ellwangen (Jagst) (Landesbauten), Staatliches Hochbauamt II Schwäbisch Hall (Bundesbauten), Staatliches Liegenschaftsamt Ellwangen (Jagst), Staatliches Schulamt Aalen (Sitz in Ellwangen (Jagst)), Straßenbauamt Ellwangen (Jagst), Versorgungsamt Ulm, Wasserwirtschaftsamt Ellwangen (Jagst), Hauptzollamt Ulm (Zollamt Aalen).

Zuständig nicht für alle Gemeinden des Kreises

Amtsgericht Aalen: Aalen, Abtsgmünd, Adelmansfelden, Dewangen, Essingen, Fachsenfeld, Hofen, Hohenstadt, Hüttlingen, Laubach, Lauterburg, Neubronn, Oberkochen, Pommertsweiler, Unterkochen, Wasseralfingen.

Amtsgericht Ellwangen (Jagst): Dalkingen, Ellenberg, Ellwangen (Jagst), Geislingen, Hülen, Jagstzell, Lauchheim, Lippach, Neuler, Nordhausen, Pfahlheim, Rindelbach, Röhlingen, Rosenberg, Schrezheim, Schwabsberg, Stödtlen, Tannhausen, Unterschneidheim, Unterwilflingen, Walxheim, Westhausen, Wört, Zipplingen, Zöbingen.

Amtsgericht Neresheim: Aufhausen, Baldern, Benzenzimmern, Bopfingen, Dirgenheim, Dorfmerkingen, Ebnat, Elchingen auf dem Härtsfeld, Flochberg, Goldburghausen, Kerkingen, Kirchheim am Ries, Kösing, Neresheim, Oberdorf am Ip, Ohmenheim, Pflaumloch, Röttingen, Schloßberg, Schweindorf, Trochtelfingen, Unterriffingen, Utmemmingen, Waldhausen.

Bezirksnotariat Aalen I: Aalen (ohne Grundbuchsachen), Essingen.

Bezirksnotariat Aalen II: Aalen (nur Grundbuchsachen), Lauterburg.

Bezirksnotariat Abtsgmünd: Abtsgmünd, Adelmansfelden, Hohenstadt, Laubach, Neubronn, Pommertsweiler.

Bezirksnotariat Bopfingen: Aufhausen, Baldern, Benzenzimmern, Bopfingen, Dirgenheim, Flochberg, Goldburghausen, Kerkingen, Kirchheim am Ries, Oberdorf am Ip, Pflaumloch, Röttingen, Schloßberg, Trochtelfingen, Utmemmingen.

Bezirksnotariat Dischingen: Kösing, Ohmenheim, Schweindorf.

Bezirksnotariat Ellwangen (Jagst) I: Dalkingen, Ellwangen (Jagst), Neuler, Röhlingen, Schrezheim, Schwabsberg, Westhausen.

Bezirksnotariat Ellwangen (Jagst) II: Ellenberg, Jagstzell, Rindelbach, Rosenberg, Wört.

Bezirksnotariat Lauchheim: Geislingen, Hülen, Lauchheim, Lippach, Nordhausen, Pfahlheim, Stödtlen, Tannhausen, Unterschneidheim, Unterwilflingen, Walxheim, Zipplingen, Zöbingen.

Bezirksnotariat Neresheim: Dorfmerkingen, Ebnat, Elchingen auf dem Härtsfeld, Neresheim, Unterriffingen, Waldhausen.

Bezirksnotariat Unterkochen: Dewangen, Oberkochen, Unterkochen.

Bezirksnotariat Wasseralfingen: Fachsenfeld, Hofen, Hüttlingen, Wasseralfingen.

Arbeitsamt Aalen: sämtliche Gemeinden ohne die Gemeinden der Nebenstellen Bopfingen und Ellwangen (Jagst).

Arbeitsamt Aalen (Nebenstelle Bopfingen): Aufhausen, Baldern, Benzenzimmern, Bopfingen, Dirgenheim, Dorfmerkingen, Flochberg, Geislingen, Goldburghausen, Kerkingen, Kirchheim am Ries, Kösing, Lauchheim, Lippach, Nordhausen, Oberdorf am Ip, Ohmenheim, Pflaumloch, Röttingen,

Schloßberg, Schweindorf, Trochtelfingen, Unterriffingen, Unterschneidheim, Unterwilflingen, Utmemmingen, Walxheim, Zipplingen, Zöbingen.

Arbeitsamt Aalen (Nebenstelle Ellwangen (Jagst)): Dalkingen, Ellenberg, Ellwangen (Jagst), Jagstzell, Neuler, Pfahlheim, Rindelbach, Röhlingen, Rosenberg, Schrezheim, Schwabsberg, Stödtlen, Tannhausen, Wört.

Forstamt Aalen: Aalen, Essingen, Hüttlingen (tlw.), Unterkochen, Waldhausen (tlw.), Wasseralfingen.

Forstamt Abtsgmünd: Abtsgmünd, Adelmansfelden, Dewangen, Fachsenfeld, Hohenstadt, Hüttlingen (tlw.), Laubach, Neubronn, Neuler (tlw.), Pommertsweiler.

Forstamt Bopfingen: Aufhausen, Baldern, Benzenzimmern, Bopfingen, Dirgenheim, Dorfmerkingen, Elchingen auf dem Härtsfeld, Flochberg, Geislingen, Goldburghausen, Kerkingen, Kirchheim am Ries, Nordhausen, Oberdorf am Ip, Ohmenheim, Pflaumloch, Röttingen, Schloßberg, Schweindorf, Tannhausen, Trochtelfingen, Unterriffingen, Unterschneidheim, Unterwilflingen, Utmemmingen, Walxheim, Zipplingen, Zöbingen.

Forstamt Ellwangen-Ost: Dalkingen, Ellenberg, Hüttlingen (tlw.), Pfahlheim, Rindelbach, Röhlingen, Schwabsberg, Stödtlen, Westhausen (tlw.), Wört.

Forstamt Ellwangen-West: Ellwangen (Jagst), Jagstzell, Neuler (tlw.) Rosenberg (tlw.) Schrezheim.

Forstamt Hohenberg (Gemeinde Rosenberg): Rosenberg (tlw.).

Forstamt Kapfenburg (Gemeinde Hülen): Hofen, Hülen, Lauchheim, Lippach, Waldhausen (tlw.), Westhausen (tlw.).

Forstamt Königsbrunn: Lauterburg.

Forstamt Nattheim: Kösing, Neresheim.

Forstamt Oberkochen: Ebnat, Oberkochen.

Landwirtschaftsamt Aalen mit Landwirtschaftsschule: Aalen, Abtsgmünd, Aufhausen, Baldern, Bopfingen, Dewangen, Dorfmerkingen, Ebnat, Elchingen auf dem Härtsfeld, Essingen, Fachsenfeld, Flochberg, Goldburghausen, Hofen, Hohenstadt, Hülen, Hüttlingen, Kerkingen, Kirchheim am Ries, Kösing, Laubach, Lauchheim, Lauterburg, Lippach, Neresheim, Neubronn, Oberdorf am Ip, Oberkochen, Ohmenheim, Pflaumloch, Pommertsweiler, Röttingen, Schloßberg, Schweindorf, Trochtelfingen, Unterkochen, Unterriffingen, Utmemmingen, Waldhausen, Wasseralfingen, Westhausen.

Landwirtschaftliche Beratungsstelle Ellwangen (Jagst) mit Landwirtschaftsschule: Adelmansfelden, Benzenzimmern, Dalkingen, Dirgenheim, Ellenberg, Ellwangen (Jagst), Geislingen, Jagstzell, Neuler, Nordhausen, Pfahlheim, Rindelbach, Röhlingen, Rosenberg, Schrezheim, Schwabsberg, Stödtlen, Tannhausen, Unterschneidheim, Unterwilflingen, Walxheim, Wört, Zipplingen, Zöbingen.

Private Landwirtschaftsschule Kloster Neresheim.

Regierungsveterinärat Aalen I: wie Landwirtschaftsamt Aalen, ausgenommen Baldern, Kerkingen, Lippach, Pommertsweiler.

Regierungsveterinärat Aalen II (Sitz in Ellwangen (Jagst)): wie Landwirtschaftliche Beratungsstelle Ellwangen (Jagst) mit Landwirtschaftsschule, dazu Baldern, Kerkingen, Lippach, Pommertsweiler.

Staatliches Vermessungsamt Aalen: wie Regierungsveterinärat Aalen I, ausgenommen Kirchheim am Ries, dazu Lippach.

Staatliches Vermessungsamt Aalen (Nebenstelle Ellwangen (Jagst)): wie Regierungsveterinärat Aalen II, ausgenommen Lippach, dazu Kirchheim am Ries.

Stadtmessungsamt Aalen: Aalen.

Kirchliche Stellen

Evangelisches Dekanat Aalen: Die Pfarreien von Aalen, Adelmansfelden-Pommertsweiler, Bopfingen, Ellwangen (Jagst), Essingen, Fachsenfeld, Goldburghausen-Pflaumloch, Kirchheim am Ries-Benzenzimmern, Lauchheim, Lauterburg, Neresheim, Neubronn-Leinroden, Oberdorf am Ip, Oberkochen, Schweindorf, Trochtelfingen, Unterkochen, Walxheim, Wasseralfingen, Wört.

Katholisches Dekanat Aalen: Die Pfarreien von Aalen, Abtsgmünd, Dewangen, Ebnat, Fachsenfeld, Hofen, Hohenstadt, Hülen, Hüttlingen, Oberkochen, Unterkochen, Waldhausen, Wasseralfingen.

Katholisches Dekanat Ellwangen (Jagst): Die Pfarreien von Dalkingen, Ellenberg, Ellwangen (Jagst), Geislingen, Jagstzell, Lauchheim, Lippach, Neuler, Nordhausen, Pfahlheim, Pommertsweiler, Röhlingen, Rosenberg, Schwabsberg, Stödtlen, Tannhausen, Unterschneidheim, Westhausen, Wört, Zipplingen, Zöbingen.

Katholisches Dekanat Neresheim: Die Pfarreien von Aufhausen, Baldern, Bopfingen, Dirgenheim, Dorfmerkingen, Elchingen auf dem Härtsfeld, Flochberg, Kerkingen, Kirchheim am Ries, Kösing, Neresheim, Ohmenheim, Pflaumloch, Röttingen, Unterriffingen, Utmemmingen.

Körperschaften des öffentlichen Rechts

Zuständig für alle Gemeinden

Gemeinsame Innungskrankenkasse Aalen, Handwerkskammer Ulm, Industrie- und Handelskammer Heidenheim an der Brenz,

Zuständig nicht für alle Gemeinden

Allgemeine Ortskrankenkasse Aalen: wie Amtsgerichtsbezirk Aalen, dazu Dorfmerkingen, Ebnat, Elchingen auf dem Härtsfeld, Kösing, Neresheim, Ohmenheim, Schweindorf, Waldhausen.

Allgemeine Ortskrankenkasse Ellwangen (Jagst): wie Amtsgerichtsbezirke Ellwangen (Jagst) und Neresheim, ausgenommen Dorfmerkingen, Ebnat, Elchingen auf dem Härtsfeld, Kösing, Neresheim, Ohmenheim, Schweindorf, Waldhausen.

Wappenbeschreibung

In gespaltenem Schild vorne in Gold (Gelb) ein halber schwarzer Reichsadler am Spalt, hinten in Rot eine goldene (gelbe) Mitra.

Deutung: Der halbe Reichsadler versinnbildlicht die früheren Reichsstädte Aalen und Bopfingen, die sonstigen vormaligen reichsunmittelbaren Herrschaften und die Reichsritterschaft im Bereich des jetzigen Landkreises. Die Mitra ist das Symbol der Fürstpropstei Ellwangen und verweist auf die Klöster Neresheim und Ellwangen.

Landkreis Aalen
Regierungsbezirk Nordwürttemberg

Geschichtliches

Der Landkreis Aalen, wie er seit 1938 besteht, weist in siedlungsgeschichtlicher Hinsicht die verschiedensten Formen auf: die -ingen und -heim-Orte der Landnahmezeit mit ihren großen Gemarkungen, die Weiler und Einzelhöfe des älteren und des späteren Ausbaus vornehmlich im Norden des Bezirks, die "Kolonien" des 17. und 18. Jahrhunderts, die neuzeitlichen Industrieansiedlungen; dazwischen finden sich die frühe Klostergründung Ellwangen und das spätere Neresheim, die seit dem 11. Jahrhundert entstehenden Höhenburgen und schließlich die fünf zentralen Orte, die vom 12. bis zum 15. Jahrhundert zur Stadt erhoben wurden.

Wesentlichen Einfluß auf die Besiedlungsgrenze des frühen Mittelalters hatte der Rätische Limes oder "Pfahl" (=Palisade) des Römischen Reiches, der in südwestlich-nordöstlicher Richtung von der Rems zum Hesselberg bei Dinkelsbühl verlief und den die Kastelle Aalen, Buch und Halheim sicherten; dahinter verlief die etwas frühere Kastell-Linie des sogenannten Abblimes mit dem Kastell Opia (Oberdorf). In deutscher Zeit gehörte der Bezirk größtenteils zu Schwaben; die Stammesgrenze verlief nördlich Ellwangen über den Hohenberg und war gleichzeitig die Grenze zwischen den Bistümern Augsburg und Würzburg. Die Reichskreiseinteilung von 1512 wies die meisten nichtritterschaftlichen Gebiete dem Schwäbischen Reichskreis zu, nur die Kommende Kapfenburg des Deutschen Ordens und die wenigen ansbachischen Orte und Anteile gehörten zu Franken.

Die namhaftesten Territorialherren des Bezirks waren der Fürstpropst von Ellwangen, die Fürsten und Grafen zu Oettingen, die Grafen Adelman zu Adelmansfelden, die allerdings schon seit dem 14. Jahrhundert nicht mehr im Besitz des namengebenden Ortes sind, und die Freiherrn von Woellwarth, die Abtei Neresheim, die sich erst 1764 von oettingischer Oberhoheit loszukaufen vermochte, der Deutsche Orden und mehrere Reichsstädte. Im einzelnen sind folgende Herrschaftsgebiete aufzuführen:

- I. Markgrafschaft Ansbach, kleinere Anteile der Oberämter Crailsheim und Windsbach-Heilsbrunn (Pflegamt Nördlingen) an verschiedenen Orten im Norden und Osten des Kreisgebiets.
- II. Herzogtum Württemberg, Anteil des Oberamts Königsbrunn an Oberkochen (ein Drittel) und Jagsthausen, Untertanen des Oberamts Heidenheim in Ohmenheim und im Forsthaus Weilermerkingen.
- III. Fürstentum Oettingen der 1734 bzw. 1774 in den Reichsfürstenstand erhobenen Grafen von Oettingen, und zwar der Linien zu
 - a) Spielberg, vorwiegend Oberamt Mönchsrot und Amt Schneidheim;
 - b) Wallerstein, verschiedene Oberämter, insbesondere Wallerstein und das 1764 erworbene Neresheim sowie das Pflegamt Kirchheim;
 - c) Baldern, Oberamt Baldern und zum Teil Pflegamt Katzenstein, für den Besitz der beiden nach dem Aussterben der Linie Baldern 1798 noch blühenden Linien des Hauses Oettingen hatte der bayerisch-württembergische Grenzvertrag von 1810 eine Spaltung in zwei ungleiche Teile ohne Berücksichtigung historischer Zusammenhänge zur Folge.
- IV. Rittergut Niederalfingen der Grafen Fugger-Nordendorf.
- V. Reichsritterschaft, Schwäbischer Ritterkreis, Kanton am Kocher, Rittergüter der Grafen und Freiherrn Adelman zu Adelmansfelden: Hohenstadt; Degenfeld-Schomburg: ein Drittel Essingen; Tannhausen: ein Drittel Tannhausen; Woellwarth-Laubach und -Lauterburg: zwei Drittel Essingen, Fachsenfeld, Laubach und Lauterburg, sowie das 1760 an Erbtöchter gekommene Neubronn; schließlich die Herrschaft Adelmansfelden, jahrhundertlang Streitobjekt zwischen den Schenken von Limpurg (ausgestorben 1713) und den Herren von Vohenstein (ausgestorben 1737), danach deren Erben.

Daneben gehörten zu den im heutigen Landkreis Crailsheim liegenden Rittergütern Matzenbach (Senft von Sulburg) und Rechenberg (Berlichingen-Rossach) einige Höfe an der nördlichen Grenze des Bezirks. Das Schloßgut Dambach der Kröll von Grimmenstein gehörte dem Verband der Reichsritterschaft nicht an, Hoheitsrechte des Schloßherrn waren umstritten.

- VI. Gefürstete Probstei Ellwangen, mit dem Vicedomamt (Stadtschultheißenamt), dem Stadtmannamt und den Ämtern Heuchlingen, Kochenburg, Rötlen, Tannenburg und Wasseralfingen, sowie dem Kapiteloberamt des Stiftkapitels.
- VII. Reichsabtei Neresheim, seit 1764 - nach Abtretung der gleichnamigen Stadt an Oettingen-Wallerstein reichsunmittelbar.
- VIII. Reichsabtei Kaisheim, mit Anteilen an Oberdorf und anderen Orten.
- IX. Abteien Kirchheim und Deggingen, unter oettingischer Landeshoheit, erstere mit ihrem ganzen Besitz, letztere mit Anteil an Utzmemmingen.
- X. Deutscher Orden, Ballei Franken, später Oberamt Ellingen,
 - a) Kommende Kapfenburg-Lauchheim;
 - b) Kommende Oettingen;
 - c) Kastenamt Nördlingen der Kommende Ellingen;
 - d) Kastenamt Schneidheim der Kommende Nürnberg.
- XI. Johanniterorden, Kommende Kleinerdingen.
- XII. Reichsstädte Aalen und Bopfingen mit ihrem ganzen Gebiet, Dinkelsbühl, Nördlingen, Schwäbisch Gmünd und Schwäbisch Hall, mit einzelnen Gemeinden.

Wenig Bezirke waren territorial so zerstückelt wie der heutige Landkreis Aalen, wenigstens in seinem Ostteil. Nicht nur gehörten die Teilorte einer Gemeinde verschiedenen Herren, an manchen derselben hatten mehrere Herrschaften Anteil. Das führte schon vor der napoleonischen Zeitwende zu Bereinigungsversuchen, insbesondere nachdem Preußen 1792 Herr der namhaftesten weltlichen Territorien in Franken, der Markgrafschaften Ansbach und Bayreuth, geworden war. Es legte 1796 durch Vertrag mit Oettingen-Spielberg eine neue Grenzlinie zwischen den beiden Herrschaftsgebieten fest, 1797 verkaufte Ellwangen seine Untertanen auf dem Härtsfeld an Oettingen-Wallerstein, dem 1798 die baldern-katzensteinsche Erbschaft zufiel.

Der Reichsdeputationshauptschluß von 1803 ließ die Fürstpropstei Ellwangen und die Reichsstädte Aalen, Gmünd und Hall an Württemberg fallen, Bayerisch wurden zur gleichen Zeit außer dem kaisersheimischen Besitz die Reichsstädte Bopfingen und Nördlingen, sowie Dinkelsbühl; letzteres wurde noch im selben Jahr an Preußen-Ansbach vertauscht, bei dem es bis zum Zusammenbruch Preußens 1806 verblieb, um dann wieder mit Bayern vereinigt zu werden. Oettingen erhielt 1803 zu der Landeshoheit über Deggingen und Kirchheim noch die Besitzrechte hinzu. Dem Generalpostmeister Fürst zu Thurn und Taxis, der seit 1727 südlich Neresheim einige kleinere Herrschaften erworben hatte, wurde die Abtei Neresheim zugesprochen.

Weitere Veränderungen brachten die Jahre 1805 und 1806. Bayern und Württemberg besetzten die in ihren Einflusssbereichen gelegenen Rittergüter und die Besitzungen des Deutschen und des Johanniterordens. Dabei fielen an Württemberg Lauchheim mit der Kapfenburg - nach anfänglichen Auseinandersetzungen mit Bayern -, Adelmansfelden, Essingen, Fachsenfeld, Hohenstadt, Laubach, Lauterburg, Niederalfingen und Neubronn, an Bayern der übrige Ordensbesitz sowie Tannhausen. Bayern gewann aber vor allem die Souveränität über die Häuser Oettingen und Thurn und Taxis, sowie Ansbach mit Dinkelsbühl.

Ein Staatsvertrag zwischen Württemberg und Bayern legte dann 1810 die heute noch bestehende Ostgrenze des Bezirks fest und brachte Teile der bayerischen Landgerichte Nördlingen und Dinkelsbühl an Württemberg. Dadurch fielen vormals

ansbachische, oettingische, neresheimische (thurn- und taxische), deutschordische, bopfingerische, dinkelsbühlische und nördlingische Gebietsteile an Württemberg.

So wurden die Fürsten zu Oettingen-Spielberg und Oettingen-Wallerstein auch württembergische Standesherrn, wie es das Haus Thurn und Taxis als Besitzer von Obermarchtal schon 1806 geworden war. Eine Deklaration der standesherrlichen Verhältnisse von Thurn und Taxis erfolgt 1819, für Oettingen unterblieb sie. Von den Rittergütern wurde Niederalfingen 1838 an den württembergischen Staat verkauft; Fachsenfeld kam 1828 an die Freiherrn von König; bis zu letzterem Jahr erwarb Württemberg auch alle Rechte der limpurgischen Erben an der Herrschaft Adelmansfelden.

Die Bevölkerungszahl des heutigen Kreisgebiets steigt von rund 56 200 Einwohnern im Jahr 1822 auf 70 100 im Jahr 1871 an; die Zunahme ist ziemlich gleichmäßig, nur 1834/37, 1843/46 und 1858/61 ist stärkeres Wachstum, 1852 und 1855 sowie 1864 geringer Rückgang zu verzeichnen. Der Bezirk war in historischer Zeit überwiegend katholisch, doch gab es beachtenswerte Ausnahmen. Rein oder überwiegend protestantisch waren die Reichsstädte Aalen, Bopfingen, Hall und Nördlingen, die Mehrzahl der woellwarthschen Rittergüter, ein Teil der Herrschaft Adelmansfelden, einige Orte der paritätischen Reichsstadt Dinkelsbühl, sowie das, was zum spielbergischen Anteil der Besitzungen einer 1731 ausgestorbenen evangelischen Linie Oettingen-Oettingen gehört hatte, schließlich die vielherrigen Dörfer Benzenzimmern und Trochtelfingen, Konfessionell ausgesprochen gemischt waren neben kleineren Orten Oberkochen, zu einem Drittel altwürttembergisch, das Klosterdorf Kirchheim und Pflaumloch, in dem die Israeliten mit 44% der zahlenmäßig stärkste Bevölkerungsanteil waren. Sie waren noch vertreten in Aufhausen und Oberdorf mit je etwa 40%, weniger groß war ihre Zahl in Lauchheim.

Als die Bezirke Aalen und Ellwangen 1803 württembergisch wurden, teilte man sie im wesentlichen der neuwürttembergischen Landvogtei Ellwangen mit ihren Oberämtern Aalen und Ellwangen und einigen Stabsämtern zu. Im Königreich, nach 1806, gehörte, was schon württembergisch war, zum Kreis Ellwangen, und zwar zu den Oberämtern Aalen und Ellwangen, letzteres mit dem Unteramt Lauchheim; kleinere Teile zählten zu den Oberämtern Hall, Heidenheim und Honhardt-Stimpfach, sowie zum Oberamt Gmünd des Kreises Schorndorf. Bald nach Erreichung der neuen Grenzlinie im Osten 1810 erfolgte die Aufteilung auf die bis 1938 bestehenden Oberämter Aalen, Ellwangen und Neresheim der Landvogtei am Kocher; zeitweilig waren Bopfingen und Lauchheim bzw. Zöbingen Sitz von Unterämtern. Seit 1817/18 gehörte der ganze Bezirk mit drei genannten Oberämtern zum Jagstkreis.

Von den 66 Gemeinden, die im Jahr 1938 zum Kreis Aalen zählten, bestanden 1815 bereits 51; dazu kam Jagsthausen, das 1842 mit der Gemeinde Westhausen vereinigt wurde und damit vom Oberamt Aalen zu Ellwangen kam. Benzenzimmern gehörte 1815 zu Zippingen, Dirgenheim zu Kerkingen, Flochberg und Schloßberg zu Bopfingen, Hofen zu Wasseralfingen, Hülen zu Waldhausen, Lauterburg zu Essingen, Neubronn zu Laubach, Nordhausen und Unterwillfingen zu Geislingen, Pflaumloch zu Goldburghausen, Pommertsweiler zu Adelmansfelden, Unterriffingen zu Dorfmerkingen und Walxheim zu Zöbingen. Die meisten von ihnen wurden bis 1823 selbständig, später folgen Unterriffingen (1833), Dirgenheim (1842), Hofen (1845), Schloßberg (1850), Pflaumloch (1851). Aufgehoben wurden außer Jagsthausen noch Dorf (Kloster) Neresheim 1892; es wurde zur Stadt Neresheim gezogen, während Unterrombach 1938 auf Aalen, Essingen (Forst, Raental und Vogel-sang) und Dewangen aufgeteilt wurde; der zu Dewangen geschlagene Ortsteil Hammerstadt wurde 1952 nach Aalen umgemeindet. Kleinere Umgemeindungen fallen in die Jahre 1837 (Michelfeld von Waldhausen zu Unterriffingen), 1847 (Steinmühle mit Sägmühle von Auernheim zu Neresheim II), 1859 (Heimatsmühle von Wasseralfingen zu Hofen), 1891 (Weihnachtshof, heute abgegangen, von Frickingen zu Kösing), 1931 (Berg von Baldern zu Lippach), 1933 (Hohenberg und Neubau von Unterkochen zu Waldhausen, Hundslohe von Lauchheim zu Lippach), 1934 (Affalterried von Fachsenfeld zu Wasseralfingen), 1935 (Michelfeld von Unterriffingen zu Aufhausen), 1936 und 1938 (Hirschhof bzw. Grauleshof und Himmlingen von Unterkochen zu Aalen) und 1952 (Forst und Vogel von Lauchheim zu Lippach). Zahlreich sind die Umbenennungen kleinerer Orte; aufgeführt seien nur die von Pfannenstiel zu Himmlingsweiler 1863, von Klapperschenkel zu Griesweiler.

Von den sechs Städten erhielten fünf ihr Stadtrecht bereits im Mittelalter, zuerst Bopfingen, dann folgen Ellwangen, Aalen, Neresheim und Lauchheim; 1951 wurde Wasseralfingen zur Stadt erhoben. Während sich die Bevölkerung Aalens zwischen etwa 1820 und 1939 versechsfacht hat, erreichen in der ge-

nannten Zeit Ellwangen das Zweieinhalbfache, Wasseralfingen das nahezu Siebenfache der ursprünglichen Bevölkerungszahl; Bopfingen nimmt um ein Fünftel zu, Lauchheim und Neresheim dagegen nehmen eher ab. Diese beiden haben um 1900 noch einen beachtenswerten Anteil landwirtschaftlicher Bevölkerung. Die Gemarkungsfläche von Aalen verändert sich in diesem Jahrhundert durch Ein-, die Lauchheims durch Ausgemeindungen, Marktrecht besaßen ehemals außer Abtsgmünd, Adelmansfelden, Ebnat, Essingen und Hohenstadt noch Oberdorf und Zöbingen.

Geographische Angaben

Der Landkreis Aalen liegt im Osten von Baden-Württemberg. Die Kreise Crailsheim, Schwäbisch Hall, Backnang, Schwäbisch Gmünd und Heidenheim säumen ihn im Norden, Westen und Süden, während er im Osten an Bayern grenzt. Seine 103,1 km lange Ostgrenze ist gleichzeitig Landesgrenze gegen Bayern. Insgesamt wird die 1079,04 qkm große Kreisfläche von einer 293,5 km langen Grenzlinie (einschließlich der Grenzen von drei Enklaven) umschlossen. Die folgenden Koordinaten beziehen sich auf die äußersten Grenzpunkte:

Nördlichster Punkt	49° 03' 42"	nördliche Breite
	10° 10' 26"	östliche Länge
Südlichster Punkt	48° 43' 55"	nördliche Breite
	10° 20' 40"	östliche Länge
Östlichster Punkt	48° 51' 40"	nördliche Breite
	10° 27' 18"	östliche Länge
Westlichster Punkt	48° 56' 57"	nördliche Breite
	9° 53' 29"	östliche Länge

In nahezu parallelen Bogen durchziehen der Albtrauf und die nördliche Naturraumgrenze des Albvorlandes den Landkreis von Westen nach Osten gerichtet und gliedern ihn in drei horizontale Landschaftsstreifen: Der Süden auf der Schwäbischen Alb hat Anteil am Albuch und Härtsfeld, die durch die Kocher-Brenz-Talfurche voneinander getrennt werden. An das Vorland der östlichen Schwäbischen Alb in der Mitte schließen sich im Norden des Kreises die Schwäbisch-Fränkischen Waldberge mit dem Virgrund (Virngrund) an.

Insgesamt gehört das Gebiet zu dem südwestdeutschen Schichtstufenland, dessen höchste Stufe die Schwäbische Alb darstellt. Hier in ihrem nordöstlichen Bereich ist sie eine alte Landoberfläche, deren weite Ebenheiten (um 700 m) vielfach von entkalkten Feuersteinlehmen überdeckt sind. Trokentakler, Karstwannen, wasserscheidende Hügel und Kuppen beleben das Gebiet ein wenig. Der einzige wasserführende Talzug ist das windungsreiche Kocher-Brenztal. Beide Flüsse entspringen als starke Karstquellen, die niedrige Talwasserscheide am Südrand des Landkreises zwischen Oberkochen und Königsbrunn liegt nur 507 m hoch, sie macht den Talzug zu einem natürlichen Hauptübergang über die Alb. In einem tiefen Tal schneidet sich der Kocher dann in den Albtrauf und damit bis in die Schichten des unteren Weißjura ein. Das aufbauende Gestein des Albtraufs besteht überwiegend aus ungeschichteten Massenkalken des oberen Weißjura, denen nach Süden hin, besonders im östlichen Härtsfeld, geschichtete Plattenkalke (Zeta) aufgelagert oder in Mulden eingelagert sind. Gegen das Vorland setzt sich der Albtrauf hier ohne Vorhügel in einer glatten Stufe von ungefähr 200 m relativer Höhe ab. Er senkt sich von 700 m im Westen auf gegen 600 m im Osten. Im großen verläuft er südlich von Lautern, Essingen, Unterkochen, springt nach Norden bis nahe Westhausen, Lauchheim und Röttingen vor, über Oberdorf, Bopfingen, Utzmemmingen weicht er am Rande des Ries wieder nach Süden zurück.

Das Vorland der nordöstlichen Schwäbischen Alb beginnt in der Nähe des Hohenstaufen (684 m) und reicht bis zum Ries am Zeugenberg des Ipf (667 m). Im "Welland" westlich Aalen und im Quellgebiet der Jagst ist der Braune Jura weiträumig entwickelt. Unter den schützenden Deckschichten des Eisensteinsteins bildet er im Wasserscheidengebiet zwischen Jagst und Sechta (Eger) eine Vorbergplatte mit Höhen, die am Albtrauf fast entsprechen (Schloß Baldern 628 m). Eine Besonderheit stellen die im Kocher- und Jagstgebiet ausbreiteten Decken mächtiger Quarzsande dar, die sogenannten Goldshöfer Sande. Die Oberläufe von Kocher, Jagst und Eger verbindet eine durchgehende Randtalung vor dem Albtrauf miteinander, auf sie trifft bei Aalen der aus der Alb herauskommende Kocher-Brenz-Talzug. Der Rand des vulkanischen Rieskesels berührt im Osten den Landkreis. Die Lagerungsstörungen beeinflussen die Gebiete ringsum. Heute stellt das Ries eine 188bedeckte Aufschüttungslandschaft dar, deren Durchmesser 20 km mißt.

Der größte Teil der sich nördlich anschließenden Liasflächen ist ein von Letten des mittleren Lias bedecktes, unruhiges Hügelland mit breiten versumpften Talmulden. Den Nordrand des Albvorlandes bilden hier schmal entwickelte Ackerplatten des unteren Lias. Die dazwischen eingegrabenen Talfurchen stoßen überall auf die Keupersandsteine durch. Insgesamt weist das Gebiet nur geringe Höhenunterschiede auf. Der nördliche Stufenrand erreicht Höhen zwischen 540 und 550 m. Durch die Talfurchen von Kocher und Jagst wird er in mehrere weit nach Norden vorstoßende Liaszungen aufgelöst.

Ungefähr 50 m tiefer liegen die ausgedehnten Sandsteinflächen der Schwäbisch-Fränkischen-Waldberge, von denen der Virgund mit einem Teil der Ellwanger Berge das Nördliche Kreisgebiet erfüllt. Kocher und Jagst entwässern mit ihren Nebenflüssen zum Neckar hin. Im Inneren der Waldberge fließen die Bäche in breiten Talmulden zwischen den wenig bewegten Stubensandsteinplatten und ihren rundlichen Kuppen.

Zum Flußgebiet der Donau zählen im Osten des Landkreises am Rande des Ries ein Zufluß der Wörnitz und die Eger sowie auf der Alb die Egau.

Während sich das östliche Albvorland und die Schwäbisch-Fränkischen-Waldberge innerhalb des Kreisgebiets klimatisch nur wenig unterscheiden, hebt sich doch die Schwäbische Alb etwas von ihnen ab. Im Wärmegang ist sie kontinentaler als die Westalb. Die mittleren Januar-Temperaturen liegen je nach Höhenlage bei $-2,0^{\circ}$ bis $-2,5^{\circ}$. Im Juli schwanken die mittleren Temperaturen zwischen $15,5^{\circ}$ und $17,0^{\circ}$. Die mittleren Jahresniederschläge erreichen am Albrauf ein Maximum von 1000 mm, auf der Hochfläche liegen sie bei 750 bis 900 mm. Erst in der zweiten Maihälfte beginnt der Frühling mit der Apfelblüte (12. bzw. 19. bis 24.5.). Im östlichen Albvorland dagegen betragen die mittleren Januar-Temperaturen genau wie im Ostteil der Schwäbisch-Fränkischen-Waldberge $-1,5^{\circ}$. Auch die mittleren Juli-Temperaturen zwischen $16,0^{\circ}$ und $17,0^{\circ}$ sind in beiden Gebieten gleich. Bezüglich der mittleren Jahressumme der Niederschläge übertrifft das Albvorland hier mit 800 bis 900 mm etwas die Waldberge, in denen durchschnittlich nur 750 bis 850 mm fallen. Allgemein kommt in beiden Landschaftsteilen der Frühling in den Tälern schon in der ersten Hälfte des Mai (28.4. bzw. 7.5. bis 12.5.), während in den Hanglagen die Apfelblüte etwas später, in der Zeit vom 11.5. bis 19.5., einsetzt.

Im Landkreis steht seit 1938 der Volkmarberg (Gemeinde Oberkochen) auf der Schwäbischen Alb unter Naturschutz. Die Bergkuppe, eine ehemalige Schafweide, ist heute wieder bewaldet. Folgende weitere 14 Gebiete werden landschaftlich geschützt: Ipf, Tonnenberg, Sandberg, Karkstein, Dossinger Tal, Weiherwiesen bei Essingen, Wental mit Steinernem Meer, Ruine Flochberg, die Zwing, Dellenhäule und Hardtbühl, Barrenholz, ferner Ellwanger Schloßberg, Schafweide bei Wildenburg, Tal der Blinden Rot.

Verkehrslage

Hauptsächlich durch zwei große Verkehrsachsen, die sich in der Stadt Aalen kreuzen, ist der Landkreis Aalen an das Bundesfernstraßennetz angeschlossen. In West-Ost-Richtung verbindet die Bundesstraße 29 die Landeshauptstadt Stuttgart über Aalen mit dem Industrieraum Augsburg und Ingolstadt unter Anschluß an die Bundesstraßen 2, 14, 16 und 25. Aus Süden über Ulm und Heidenheim kommend verläuft die Bundesstraße 19 über Aalen - Wasseralfingen in nordwestlicher Richtung nach Gaildorf - Schwäbisch Hall mit Anschluß an die Bundesstraße 298. Nördlich von Aalen und Wasseralfingen an die Bundesstraße 29 anschließend verbindet die Bundesstraße 290 als Nord-Süd-Achse den Kreis Aalen mit den Räumen Mergentheim und Würzburg. Über die Bundesstraße 19 in Ulm und die Bundesstraße 29 in Stuttgart besteht erst auf eine Entfernung von über 70 km Verbindung mit der nächsten Autobahn. Durch die geplante Autobahn Ulm - Aalen - Würzburg wird eine Entlastung der Nord-Süd-Achse eintreten und ein unmittelbarer Anschluß des Landkreises Aalen an das Autobahnnetz erfolgen.

20 Landesstraßen ergänzen das überörtliche Verkehrsnetz. Von diesen haben besondere Verkehrsbedeutung die Landesstraßen Nr. 1060, die durch den nördlichen Teil des Landkreises über Ellwangen (Jagst) nach Nordwesten in Richtung Schwäbisch Hall verläuft und nach Osten die Verbindung zu den angrenzenden bayerischen Kreisen und zu der Bundesstraße 25, der "Romantischen Straße", herstellt. Von ähnlicher Verkehrsbedeutung sind die Landesstraßen Nr. 2220 Ellwangen (Jagst) - Dinkelsbühl und Nr. 1075 Ellwangen (Jagst) - Schwäbisch Gmünd. Als wichtige Nord-Süd-Verbindung mit nicht unbedeutendem Verkehrsaufkommen sind im Westen die Landesstraße Nr. 1165 und im Osten des Landkreises die Landes-

straße Nr. 1070 zu nennen. Ferner haben größere Bedeutung die Landesstraßen Nr. 1084 und Nr. 2033, die den südlichen Teil des Landkreises mit dem östlich gelegenen Neresheim und mit den bayerischen Donaulandkreisen, vor allem Dillingen/Donau, verbinden.

Insgesamt weist der Landkreis Aalen 92,30 km Bundesstraßen, 328,86 km Landesstraßen, 298,25 km Kreisstraßen und 305,95 km anerkannte Gemeindeverbindungsstraßen auf.

Zugverbindungen der Deutschen Bundesbahn bestehen ebenfalls in Form einer Nord-Süd- und West-Ost-Achse mit Kreuzung in Aalen. Die West-Ost-Linie der Bundesbahn verbindet den Raum Stuttgart über Schorndorf - Schwäbisch Gmünd - Aalen und die bayerischen Gebiete um Augsburg und Ingolstadt mit Fernverbindungen nach München und Nürnberg. Von Süden her verläuft eine eingleisige Bundesbahnstrecke von Ulm über Heidenheim an der Brenz - Aalen - Ellwangen (Jagst) in Richtung Bad Mergentheim mit Anschluß nach Würzburg und Frankfurt am Main. Die vorgesehene Vollelektrifizierung der Strecke Stuttgart - Aalen wird eine weitere Verbesserung der Verbindung des Landkreises zur Landeshauptstadt bringen. Als Nebenlinie besteht die Kleinbahnlinie der Württembergischen Nebenbahnen AG von Aalen über Neresheim nach Dillingen (Bayern).

Bundesbahn, Bundespost und private Unternehmer befahren ein gut ausgebautes Omnibusnetz. Im Nachbarorts- und Überlandlinienverkehr betreiben private Unternehmer 17 und Bundesbahn bzw. Bundespost 15 Linien. Ortslinienverkehr ist vornehmlich in Aalen, ferner in Ellwangen (Jagst) und Bopfingen vorhanden. Dieser öffentliche Linienverkehr wird ergänzt durch den Omnibusberufsverkehr.

Siedlung

Der Landkreis Aalen, der ein Gebiet von 1079 qkm umfaßt, hatte zu Beginn des Jahres 1965 eine Wohnbevölkerung von 149 754 Personen; das entspricht einer Bevölkerungsdichte von 139 Einwohnern auf 1 qkm. Der Fläche nach ist Aalen der größte Landkreis in Baden-Württemberg; die nächstgrößten Landkreise sind Biberach mit 1025, Calw mit 882 und Heilbronn mit 875 qkm.

Größere Teile des Landkreises, besonders die abseits der Bahnlinien gelegenen Gebiete im Norden (Ellwanger Berge) und Südosten (Härtsfeld), sind verhältnismäßig dünn besiedelt. Aus diesem Grund bleibt der Kreis deutlich hinter der durchschnittlichen Bevölkerungsdichte des Landes Baden-Württemberg (231 Einwohner auf 1 qkm) und erst recht der des Regierungsbezirks Nordwürttemberg (305) zurück. Von den benachbarten Landkreisen weisen Backnang (167) und besonders Heidenheim (195) sowie Schwäbisch Gmünd (226) eine höhere Bevölkerungsdichte als Aalen auf, während die übrigen Nachbarkreise - Schwäbisch Hall (109), Crailsheim (86) sowie die im Nordosten und Osten angrenzenden bayerischen Landkreise Dinkelsbühl (86) und Nördlingen (68) - schwächer besiedelt sind.

Die Bevölkerung des Landkreises Aalen verteilt sich auf 65 Gemeinden, von denen die Stadt Aalen mit 33 761 Einwohnern die größte ist. Der Bevölkerungszahl nach folgen zwei weitere Städte mit mehr als 10 000 Einwohnern, nämlich Ellwangen (Jagst) mit 13 031 und Wasseralfingen mit 11 580 Einwohnern. Zu den nächstgrößeren Gemeinden zählen Oberkochen, dessen heutige Einwohnerzahl (8510) fast viereinhalb mal so groß ist wie 1939, Unterkochen (6237), Stadt Bopfingen (3955), Hüttlingen (3940) und Westhausen (3122). In der Größenklasse zwischen 2000 und 3000 Einwohnern befinden sich 11 Kreisgemeinden, und zwar - jeweils nach der Einwohnerzahl geordnet - die Städte Neresheim und Lauchheim sowie die Gemeinden Essingen, Röhlingen, Rindelbach, Fachsenfeld, Schrezheim, Rosenberg, Jagstzell, Abtsgmünd und Ebnat. Alle übrigen 46 Gemeinden des Landkreises haben weniger als

Wohnbevölkerung nach Gemeindegrößenklassen am 31. 12. 1964

Größenklasse (von... bis unter... Einwohner)	Zahl der Gemeinden	Wohnbe- völkerung
200 - 300	5	1 321
300 - 400	4	1 356
400 - 500	6	2 682
500 - 1 000	14	10 911
1 000 - 2 000	17	23 484
2 000 - 3 000	11	25 864
3 000 - 4 000	3	11 017
5 000 - 10 000	2	14 747
10 000 - 15 000	2	24 611
25 000 - 50 000	1	33 761
Insgesamt	65	149 754

2000 Einwohner, davon 29 Gemeinden weniger als 1000 Einwohner. In Anbetracht der niedrigen Bevölkerungsdichte des Landkreises erscheint die Zahl der Kleinstgemeinden auffallend gering: Unter 500 liegt die Einwohnerzahl bei 15 Gemeinden, und in der niedrigsten Größenklasse - zwischen 200 und 300 Einwohnern - sind nur fünf Gemeinden zu verzeichnen. Hierbei ist allerdings zu berücksichtigen, daß sich zahlreiche Gemeinden in Wohnplätze aufsplitteten, so daß im Landkreis Aalen eine Vielzahl von Weilern, Streusiedlungen und Einzelhöfen anzutreffen ist. Von den über 560 Wohnplätzen des Landkreises gehören allein je 32 zu den Gemeinden Jagstzell und Rosenberg sowie 28 zu der Gemeinde Dewangen.

Bevölkerung

Die Zahl der im Gebiet des Landkreises Aalen wohnenden Bevölkerung hat sich im Lauf der letzten 100 Jahre mehr als verdoppelt: Bei der Volkszählung 1871 war der Bevölkerungsstand 70 000, gegenwärtig aber liegt er nahe an 150 000 Personen; das bedeutet eine Bevölkerungszunahme um 80 000 Personen oder 114%. Diese Zunahme ist zum weit überwiegenden Teil (65 000) in der Zeit nach dem zweiten Weltkrieg eingetreten, während davor über sieben Jahrzehnte hinweg ein vergleichsweise geringes Wachstum zu verzeichnen war.

In den sogenannten Gründerjahren nach dem deutsch-französischen Krieg von 1870/71 stieg die Bevölkerungszahl des Kreisgebietes allmählich an und erreichte 1880 den Stand von 73 912 Personen (gegenüber 70 081 im Jahr 1871). In den beiden darauffolgenden Jahrzehnten verstärkte sich die Abwanderung aus dem Kreis so stark, daß die Einwohnerzahl trotz anhaltender überdurchschnittlicher Geburtenüberschüsse bis zur Jahrhundertwende auf 72 336 zurückging. Im 20. Jahrhundert ist die Bevölkerungsentwicklung des Landkreises Aalen durch stetige Zunahme gekennzeichnet. Bis 1905 stieg die Bevölkerungszahl auf 75 191, bis 1910 auf 77 586 und bis 1925 - trotz der Bevölkerungsvverluste im ersten Weltkrieg - auf 80 512. In den Jahren der Weltwirtschaftskrise verlangsamte sich das Bevölkerungswachstum merklich, wie die 1933 ermittelte Bevölkerungszahl von 81 629 Personen zeigt. Die Zeit unmittelbar vor dem zweiten Weltkrieg brachte dann wieder eine stärkere Zunahme, denn 1939 umfaßte die Wohnbevölkerung 85 048 Personen.

Im Jahr 1950 hatte der Landkreis Aalen 125 918 Einwohner, also fast 41 000 (48%) mehr als vor dem zweiten Weltkrieg. Bis zu diesem Zeitpunkt hatten über 34 000 Vertriebene und Flüchtlinge Aufnahme im Kreisgebiet gefunden, so daß dieser Personenkreis über 27% der damaligen Kreisbevölkerung stellte. Ein geringer Teil der Vertriebenen fand in den folgenden Jahren anderweitig bessere Wohn- und Verdienstmöglichkeiten und wanderte aus dem Kreisgebiet ab. Aus diesem Grunde enthält die Bevölkerungsbilanz des Landkreises Aalen (Tabelle 1) bis zum Jahr 1955 Wanderungsverluste, denen allerdings laufend hohe Geburtenüberschüsse gegenüberstanden, so daß die Bevölkerungszahl des Landkreises trotzdem von Jahr zu Jahr stieg. Von 1955 bis 1964 betrug die jährliche Bevölkerungszunahme durchschnittlich über 2100 Personen.

Bei der Volkszählung 1961 wurde im Landkreis Aalen eine Wohnbevölkerung von 142 126 Personen festgestellt. Bis zum Beginn des Jahres 1965, also in einem Zeitraum von dreieinhalb Jahren, ist die Zahl um 7628 (5,4%) auf 149 754 gestiegen. In einigen Gemeinden wurde die durchschnittliche Zuwachsrate von 5,4% beträchtlich überschritten, so vor allem in Pflaumloch (16,3%), Aufhausen und Neresheim (je 13,3%), Lippach (12,1%), Tannhausen (11,3%) und Ohmenheim (11,2%). Zwischen 7% und 10% machte die Bevölkerungszunahme außerdem in den Gemeinden Abtsgmünd, Ziplingen, Fachsenfeld, Essingen und Dalkingen aus. Über 6% liegt die Zuwachsrate unter anderem auch in Oberkochen und Unterkochen sowie in den Städten Lauchheim, Wasseralfingen und Aalen. Demgegenüber ist in 16 Kreisgemeinden seit der Volkszählung 1961 eine Bevölkerungsabnahme eingetreten, die in Goldburghausen (-10,2%), Laubach und Neubronn (je -5,0%) am stärksten war. Von der Abnahme waren überwiegend kleinere und landwirtschaftlich orientierte Gemeinden betroffen.

Die Bevölkerungsentwicklung der letzten Jahre wurde im Landkreis Aalen durch den Zuzug ausländischer Arbeitskräfte nur verhältnismäßig schwach beeinflusst; immerhin ist die Zahl der im Landkreis registrierten Ausländer von 1423 zu Beginn des Jahres 1961 auf 3792 zu Beginn des Jahres 1965 gestiegen. Zum letztgenannten Zeitpunkt kamen im Landkreis Aalen 25 Ausländer auf 1000 der Bevölkerung, während die entsprechende Zahl für den Regierungsbezirk Nordwürttemberg auf 57 Ausländer lautet.

Das natürliche, durch Geburt und Tod bestimmte Bevölkerungswachstum war während der Nachkriegsjahre im Landkreis Aalen stets stärker als im Durchschnitt des Landes Baden-Württemberg und des Regierungsbezirks Nordwürttemberg. Ausschlaggebend dafür war, daß der Kreis alle Jahre hindurch eine verhältnismäßig hohe Geburtenziffer und eine niedrige Sterbeziffer aufzuweisen hatte (Tabelle 7). Was für die allgemeine Sterblichkeit zutrifft, gilt für die Säuglingssterblichkeit nur mit einer gewissen Einschränkung. Im Jahr 1950 starben von 1000 Lebendgeborenen im Landkreis Aalen noch 56 Kinder vor Erreichung des ersten Lebensjahres gegenüber 47 im Durchschnitt des Regierungsbezirks Nordwürttemberg und 51 im Durchschnitt des Landes. Nach den seither erreichten Erfolgen in der Bekämpfung der Säuglingssterblichkeit kam der Kreis im Jahr 1963 mit einer Säuglingssterbquote von 26 Kindern (auf 1000 Lebendgeborene) fast an den entsprechenden Durchschnitt des Regierungsbezirks (24) und des Landes (25) heran (Tabelle 8).

Die bei der Volkszählung 1961 ermittelte Altersgliederung der Bevölkerung zeigt für den Landkreis Aalen ein recht günstiges Bild. Der Anteil der im sogenannten erwerbsfähigen Alter zwischen 15 und 65 Jahren stehenden Menschen ist im Landkreis mit 63,4% zwar merklich geringer als in Nordwürttemberg (68,5%) und in Baden-Württemberg (67,1%), aber um so höher ist im Landkreis der Anteil der Kinder und Jugendlichen bis zu 15 Jahren, der dort 26,6%, aber nur 21,6% im Regierungsbezirk und 22,6% im Land ausmacht. Die Quote der älteren Menschen von 65 und mehr Jahren entspricht im Landkreis Aalen mit 9,9% nahezu dem Durchschnitt von Nordwürttemberg (9,8%) und von Baden-Württemberg (10,1%).

Bei der Volkszählung 1961 bezeichneten sich von den 142 126 Einwohnern des Landkreises Aalen 39 450 oder 27,8% als Angehörige der evangelischen Landeskirche oder evangelischer Freikirchen und 99 483 oder 70,0% als Angehörige der römisch-katholischen Kirche. Die übrigen 3193 Einwohner (2,2%) gehörten einer anderen oder keiner Religions- bzw. Glaubensgemeinschaft an (Tabelle 2). In 13 Gemeinden, die nahezu geschlossen an der West- und Ostgrenze des Landes liegen, besteht eine evangelische Mehrheit, in allen übrigen 52 Kreisgemeinden ist die Bevölkerung überwiegend katholisch. Mit dem rein katholischen Unterwilflingen besitzt der Landkreis Aalen eine der wenigen Gemeinden Baden-Württembergs, deren Bevölkerung vollzählig der gleichen Kirche angehört¹⁾.

Privathaushalte

Die Zahl der Privathaushalte, die immer nur anlässlich von Volkszählungen ermittelt wird, hat im Landkreis Aalen bei einer Bevölkerungszunahme um 12,9% zwischen 1950 und 1961 von 37 657 um 5362 (14,2%) auf 43 019 zugenommen. Dies bedeutet einen Rückgang der durchschnittlichen Haushaltsgröße von 3,29 Personen je Haushalt im Jahr 1950 auf 3,23 im Jahr 1961. Im Vergleich hierzu ist die durchschnittliche Haushaltsgröße im Land mit 2,87 und im Regierungsbezirk Nordwürttemberg mit 2,79 Personen je Haushalt beachtlich kleiner.

Der Rückgang der durchschnittlichen Haushaltsgröße ist besonders darauf zurückzuführen, daß die Zahl der Haushalte mit zwei Haushaltsmitgliedern überdurchschnittlich stark, und zwar um 22,0%, zugenommen hat. Dagegen wurden im Jahr 1961 nur um 16,6% mehr Dreipersonenhaushalte und um 16,3% mehr Vierpersonenhaushalte gezählt als im Jahr 1950. Die Zahl der Einpersonenhaushalte sowie der Haushalte mit fünf und mehr Personen hat nur um 8,2% bzw. 7,3% zugenommen. Bei dieser Tendenz zum kleiner werdenden Haushalt kommt heute den Haushalten mit zwei Personen mit einem Anteil von 23,8% aller Haushalte die größte Bedeutung zu. An zweiter Stelle liegen mit 21,2% die Dreipersonenhaushalte, es folgen die Haushalte mit fünf und mehr Personen (21,1%), die Vierpersonenhaushalte (17,7%) und die allein wirtschaftenden Einzelpersonen (16,2%) (Tabelle 3).

Der überwiegende Lebensunterhalt der Wohnbevölkerung

Von der gesamten Wohnbevölkerung bestritten am 6. Juni 1961 64 929 Personen (45,7%) ihren Lebensunterhalt überwiegend aus Erwerbstätigkeit, 50 aus Arbeitslosengeld, 17 370 (12,2%) lebten von Rente, Pension und dergleichen und 59 777 (42,1%) bezogen ihren Lebensunterhalt durch Angehörige (El-

¹⁾ Vgl. hierzu den Aufsatz "Die Religionszugehörigkeit der Bevölkerung am 6. Juni 1961", in: Statistische Monatshefte Baden-Württemberg, XI. Jg. 1963, H. 12, S. 354 ff., besonders S. 359.

tern, Ehemann, Sohn u. ä.,). Dieser Anteil liegt über dem Landesdurchschnitt von 39,5% und auch über dem Durchschnitt des Regierungsbezirks Nordwürttemberg von 38,5%. Es ist dies wohl mit darauf zurückzuführen, daß infolge der durchschnittlich größeren Haushalte im Landkreis Aalen mehr Angehörige von einem Einkommensbezieher (Erwerbstätige, Arbeitslose, Rentner und dergleichen lebten (0,73), als dies im Durchschnitt des Regierungsbezirks (0,63) und des Landes (0,65) der Fall war.

49,2% der Wohnbevölkerung waren Erwerbspersonen, die einem wenn auch noch so geringen Erwerb nachgingen, 1,9% dieser Erwerbspersonen bezogen ihren überwiegenden Lebensunterhalt aus Rente und dergleichen und 5,2% - hauptsächlich Lehrlinge und im Betrieb des Ehemannes mithelfende Ehefrauen - lebten trotz ihrer Erwerbstätigkeit überwiegend von ihren Angehörigen. Von den Nichterwerbspersonen, die 50,8% der Wohnbevölkerung umfassen, bezogen 22,2% ihren überwiegenden Lebensunterhalt aus Rente und dergleichen, 77,8% lebten als Angehörige überwiegend vom Einkommen ihrer Eltern, Ehemänner usw..

Werden die Personen, die ihren Lebensunterhalt von Angehörigen erhalten, der Unterhaltsquelle ihres Ernährers zugeordnet, dann lebten im Landkreis Aalen 14,8% der Wohnbevölkerung aus Land- und Forstwirtschaft, 48,7% vom Produzierenden Gewerbe, 8,4% vom Handel und Verkehr, 10,6% aus Sonstigen Wirtschaftsbereichen (Dienstleistungen) und 16,0% von Rente und dergleichen (Tabelle 5).

Erwerbstätigkeit und soziale Gliederung

Bei der letzten Volkszählung am 6. Juni 1961 wurden im Landkreis Aalen 69 058 Erwerbspersonen (ohne Soldaten) gezählt. Im Vergleich zum Jahr 1950 bedeutet dies einen Zugang an Erwerbspersonen um 15,7%, der zum Teil durch das Anwachsen der Wohnbevölkerung und zum Teil durch eine Verstärkung der Erwerbstätigkeit der Frauen bedingt ist. Wie im ganzen Land, so wirkten sich auch im Landkreis Aalen die Rationalisierungsmaßnahmen auf dem Gebiet der landwirtschaftlichen Produktion in einem Rückgang der Zahl der im Wirtschaftsbereich Land- und Forstwirtschaft tätigen Erwerbspersonen von 19 125 im Jahr 1950 um 22,5% auf 14 814 im Jahr 1961 aus. Der Anteil der in der Land- und Forstwirtschaft tätigen Erwerbspersonen ging von 32,0% im Jahr 1950 auf 21,5% im Jahr 1961 zurück. Der wirtschaftliche Aufschwung in den Jahren zwischen 1950 und 1961 trug mit dazu bei, daß die Zahl der im Produzierenden Gewerbe tätigen Erwerbspersonen von 27 662 um 37,2% auf 37 951 zugenommen hat. Der Anteil der in diesem Wirtschaftsbereich Beschäftigten belief sich 1950 auf 55,0% nachdem er 1950 nur 46,3% betragen hatte. Im Zusammenhang mit der Ausweitung des Produzierenden Gewerbes nahmen auch die Wirtschaftsbereiche Handel und Verkehr sowie Dienstleistungen an Bedeutung zu. Die Zahl der Erwerbspersonen dieser Wirtschaftsbereiche belief sich 1950 noch auf 12 910 Personen. Sie erhöhte sich bis 1961 um 26,2% auf 16 293.

Von den Erwerbspersonen (ohne Soldaten) waren am 6. Juni 1961 9120 (13,2%) als Selbständige tätig, 10 182 (14,7%) halfen im Familienbetrieb mit. Die Selbständigen waren zu 49,7% und die Mithelfenden Familienangehörigen zu 85,0% in der Land- und Forstwirtschaft tätig. Von den 49 756 Abhängigen hingegen, die 72,0% der Erwerbspersonen umfassen, gingen lediglich 1625 (3,3%) einem Erwerb im Wirtschaftsbereich Land- und Forstwirtschaft nach. Unter den Abhängigen wurden 2324 Beamte, 10 870 Angestellte, 33 166 Arbeiter und 3396 Lehrlinge gezählt.

Gegenüber 1950 bedeutet dies besonders im Zusammenhang mit der Abnahme in der Landwirtschaft einen Rückgang an Selbständigen um 7,3% und an Mithelfenden Familienangehörigen um 13,0%. Die Zahl der Beamten hat in dieser Zeit um 29,1%, die der Angestellten einschließlich Lehrlinge um 83,6% und die der Arbeiter einschließlich Lehrlinge um 18,6% zugenommen.

Pendelwanderung

Im Landkreis Aalen wohnten am 6. Juni 1961 69 058 Erwerbspersonen (ohne Soldaten). Von ihnen gingen täglich 21 710 (31,4%) außerhalb ihrer Wohngemeinde zur Arbeit. Diese Quote liegt erheblich über dem Landesdurchschnitt von 25%. 19 396 (89,3%) dieser Berufspendler arbeiteten in einer anderen Gemeinde des Landkreises, 916 (4,2%) führen in den Landkreis

Schwäbisch Gmünd und 573 (2,6%) führen in den Landkreis Heidenheim. 390 (1,8%) arbeiteten im Nachbarland Bayern, darunter 243 in der Stadt Nördlingen.

Einpendler wurden im Landkreis Aalen 21 736 gezählt. Außer den 19 396 Pendlern (89,2%), die aus Gemeinden des Landkreises selbst kamen, wohnten 1284 (5,9%) im Landkreis Heidenheim, 376 (1,7%) im Landkreis Crailsheim und 249 (1,1%) im Landkreis Schwäbisch Gmünd, 304 (1,4%) kamen aus Bayern, darunter 142 aus dem Landkreis Nördlingen.

Die Pendlerströme im Kreis Aalen bewegen sich hauptsächlich entlang den Verkehrseinrichtungen im Jagst- und oberen Kochertal. Sehr starke gegenseitige Pendlerbeziehungen bestehen zwischen Wasseralfingen, Aalen, Unter- und Oberkochen sowie im Bereich der Gemeinden um Ellwangen und Bopfingen.

Werden die Auspendler von den im Landkreis wohnenden Erwerbspersonen abgesetzt und die Einpendler hinzugezählt, so ergibt sich für Juni 1961, daß damals 69 084 Erwerbspersonen im Landkreis gearbeitet haben. Diese Zahl ist um 26 Personen größer als die Zahl der im Landkreis wohnenden Erwerbspersonen. Der Pendersaldo im Landkreis Aalen war also praktisch ausgeglichen.

Die Gemeinden mit den größten Pendlerzahlen sind in der beifolgenden Tabelle zusammengestellt. Sie umfassen 66,3% aller Aus- und 93,5% aller Einpendler des Landkreises. Die zentralen Orte des Landkreises lassen sich besonders am Einpendlerüberschuß erkennen. Dieser ist mit 3121 Erwerbspersonen in der Stadt Aalen (20,9% der dort wohnenden Erwerbspersonen) am größten. Den prozentual stärksten Einpendlerüberschuß weist Oberkochen mit 68,8% der dort wohnenden Erwerbspersonen auf. Nur geringfügig niedriger ist er mit 65,5% in Bopfingen. Weitere typische Arbeitsorte mit mehr Einpendlern als Auspendlern sind: Wasseralfingen, Ellwangen, Pflaumloch sowie Neresheim. In Lauchheim und Unterkochen ist der Pendersaldo weitgehend ausgeglichen. Alle übrigen Gemeinden des Landkreises können als Wohngemeinden angesprochen werden, in denen weniger Erwerbspersonen arbeiten als dort ihren Wohnsitz haben.

Seit 1950 hat die tägliche Fahrt zwischen Wohn- und Arbeitsort erheblich an Bedeutung gewonnen. So hat sich bei einer Zunahme der Erwerbspersonen um 15,7% und der am Ort arbeitenden Bevölkerung um 14,5% die Zahl der Auspendler um 77,5% und die der Einpendler um 69,0% erhöht.

Um täglich an ihren Arbeitsort gelangen zu können, benutzen 22,0% der Pendler die Eisenbahn, 31,8% den Omnibus, 16,4% einen Personenkraftwagen, 11,8% ein Motorrad und 11,6% ein Fahrrad.

Erwerbspersonen, Berufspendler, Erwerbspersonen am Arbeitsort am 6. Juni 1961

Kreis Gemeinde	Er- werbs- per- sonen	Berufspendler				Erwerbs- pers. am Arbeitsort	
		Auspendler		Einpendler		An- zahl	von Sp.1
		An- zahl	% von Sp.1	An- zahl	% von Sp.6		
1	2	3	4	5	6	7	
Landkreis Aalen	69 058	21 710	31,4	21 736	31,5	69 084	100,0
Ausgewählte Gemeinden							
Aalen, Stadt	14 954	3 380	22,6	6 501	36,0	18 075	120,9
Abtsgmünd	1 013	492	48,6	134	20,5	655	64,7
Bopfingen, Stadt	1 744	324	18,6	1 467	50,8	2 887	165,5
Ebnat	947	458	48,4	78	13,8	567	59,9
Ellwangen (Jagst), Stadt	5 172	667	12,9	2 912	39,3	7 417	143,4
Essingen	1 353	575	42,5	53	6,4	831	61,4
Fachsenfeld	1 034	758	73,3	21	7,1	297	28,7
Hofen	938	654	69,7	50	15,0	334	35,6
Hüttlingen	1 776	1 106	62,3	71	9,6	741	41,7
Oberdorf am Ipf	740	478	64,6	64	19,6	326	44,1
Oberkochen	4 266	437	10,2	3 371	46,8	7 200	168,8
Rindelbach	1 122	557	49,6	39	6,5	604	53,8
Schrozberg	588	465	79,1	15	10,9	138	23,5
Schreuzheim	1 028	566	55,1	64	12,2	526	51,2
Unterkochen	2 914	1 204	41,3	992	36,7	2 702	92,7
Wasseralfingen, Stadt	5 087	1 760	34,6	4 135	55,4	7 462	146,7
Westhausen	1 527	506	33,1	354	25,7	1 375	90,0

Arbeitsmarkt

Die vom Arbeitsamt Aalen vierteljährlich abgegebenen Stichtagsmeldungen über Beschäftigte und Arbeitslose lassen die Auswirkungen der allgemeinen Wirtschaftshochkonjunktur erkennen. So führte der anhaltende und zunehmende Kräftebedarf zu einem Anstieg der Beschäftigtenzahlen von 38 136 Ende März 1952 (niedrigster Stand) auf 53 109 Ende Dezember 1963 (vorläufiger Höchststand). Die Zuwachsrate - bezogen auf die jeweiligen Quartalsbestände - bemißt sich durchschnittlich auf rund 37%. Für diese beachtliche Erhöhung des Bestandes an Beschäftigten war neben der Schaffung neuer nichtlandwirtschaftlicher Arbeitsstätten vor allem der Ausbau bereits bestehender gewerblicher und industrieller Betriebe ausschlaggebend.

Der allgemeine Bedarfsdruck, die Knappheit an Arbeitskräften sowie die rege Vermittlungstätigkeit des Arbeitsamts führten auch im Landkreis Aalen zur Ausschöpfung des Arbeitsmarktes. Die noch registrierten wenigen Fälle von Arbeitslosigkeit, die sich außerdem von Jahr zu Jahr bemerkenswert verringern, liegen auch in den Wintermonaten unter der allgemein üblichen Norm. Bei diesen Personen handelt es sich in der Hauptsache um solche, die tatsächlich nicht mehr oder nur noch unter gewissen Voraussetzungen in den Arbeitsprozeß eingegliedert werden können. Der Anteil der Arbeitslosen an der Gesamtzahl von Beschäftigten und Arbeitslosen, der Ende Dezember 1952 mit 7,36% noch verhältnismäßig hoch lag, schwankt seit 1959 nur noch zwischen 0,9% und 0,2%; für die übrigen Stichtage bemessen sich die Quoten noch weit niedriger. In den Sommermonaten besteht praktisch keine Arbeitslosigkeit mehr, zumal in diesen Meldungen auch die gerade infolge eines Arbeitsplatzwechsels am Stichtage nicht beschäftigten Arbeitnehmer zahlenmäßig als Arbeitslose auftreten.

Gesundheitswesen

Im Landkreis Aalen waren Anfang 1965 beim Gesundheitsamt 158 berufsausübende Ärzte, darunter 18 Frauen, gemeldet; von ihnen übten 68 eine allgemeinärztliche und 36 eine fachärztliche Praxis aus; 39 Ärzte waren hauptamtliche Krankenhausärzte und 13 Belegärzte. Im öffentlichen Gesundheitsdienst standen fünf Ärzte und ein Zahnarzt, bei der Sozialversicherung waren sechs und bei der Bundeswehr drei Ärzte tätig. Ferner sind im Landkreis 63 Zahnärzte, darunter elf Frauen, niedergelassen. Im Landkreis übten vier Heilpraktiker ihren Beruf aus. 62 Krankenschwestern arbeiteten auf Gemeindegewerbestationen. 133 Krankenschwestern, acht Krankenpfleger und 21 Kinderkrankenschwestern waren in Krankenhäusern beschäftigt, des weiteren zwölf medizinisch-technische Assistentinnen, acht im Labor- und Röntgendienst tätige Personen, drei Krankengymnastinnen und vier Masseure bzw. Bademeister. Außerdem gab es 30 Hebammen und 15 Fürsorgerinnen. Die Bevölkerung wird von 34 approbierten Apothekern, darunter neun Frauen, in 18 Apotheken mit Arzneimitteln versorgt. Es kommt also ein Arzt oder Facharzt in freier Praxis auf 1440 Einwohner, ein Zahnarzt auf 2304 Einwohner und eine Apotheke auf 8320 Einwohner. Demgegenüber betragen die Beziehungszahlen im Land Baden-Württemberg: ein Arzt auf 1138 Einwohner, ein Zahnarzt auf 1652 Einwohner und eine Apotheke auf 5856 Einwohner.

In Aalen unterhält der Landkreis das Kreiskrankenhaus (Allgemeines Krankenhaus mit Fachabteilungen für Chirurgie, innere Krankheiten, Gynäkologie und Geburtshilfe, Säuglings- und Kinderkrankheiten sowie für Röntgen- und Strahlenheilkunde) mit 425 planmäßigen Betten. Das Kreiskrankenhaus in Ellwangen (Jagst) (Allgemeines Krankenhaus mit Fachabteilungen für Chirurgie und innere Krankheiten, aber ohne Entbindungsstation), dem das Waldkrankenhaus in Dalkingen als Pflegeabteilung angeschlossen ist, verfügt über insgesamt 246 Betten. Es wird ebenfalls vom Landkreis getragen. Dieser ist auch der Träger des Kreiskrankenhauses Neresheim mit 40 planmäßigen und 14 Betten für Erholungspatienten; es ist ein Belegkrankenhaus ohne abgegrenzte Fachabteilung. Das Städtische Krankenhaus in Bopfingen mit 62 Betten, das Städtische Krankenhaus in Lauchheim mit 60 Betten und das Gemeindekrankenhaus in Abtsgmünd, ein Belegkrankenhaus mit 21 Betten, gehören den jeweiligen Gemeinden. Diese drei Krankenhäuser sind allgemeine Krankenhäuser und haben keine abgegrenzten Fachabteilungen. Weiter hat in Ellwangen (Jagst) die Frauenklinik der St. Anna-Schwestern (Träger: Gemeinschaft der St. Anna-Schwestern), ein Belegkrankenhaus mit 65 Betten, ihren Sitz. In diesen sieben Krankenhäusern für Akut-

ranke wurden im Jahr 1964 insgesamt 15 081 Kranke stationär behandelt und in den sechs mit einer Entbindungsstation eingerichteten Krankenhäusern von 2417 Müttern 2448 Kindern geboren. Anfang 1965 kamen auf 10 000 Einwohner im Landkreis 61,4 planmäßige Betten für Akutkranke.

Fürsorge/ Sozialhilfe

Im Landkreis Aalen waren Ende 1952 insgesamt 1887 Parteien oder 3660 Personen auf laufende Unterstützung angewiesen, die vom Kreisfürsorgeamt im Rahmen der offenen Fürsorge aus öffentlichen Mitteln geleistet wurde. Der Kreis dieser Unterstützungsempfänger hat sich in den folgenden Jahren in wechselndem Maße verkleinert und auch wieder vergrößert. Allerdings ist der Stand von 1952 später nicht mehr erreicht worden. Letztlich lag die Zahl der im Jahr 1962 laufend unterstützten bei den Parteien um nahezu zwei Drittel (-1196) bei den Personen sogar um mehr als 70% (-2612) unter der Meldung des Vergleichsjahres 1952. Diese günstige Entwicklung war mit die Auswirkung der nach der Währungsreform beginnenden und sich sodann weiter steigernden Wirtschaftshochkonjunktur. Außer der Vollbeschäftigung und den damit verbundenen Lohn- und Gehaltserhöhungen führten auch Reformen in der Sozialgesetzgebung auf dem Gebiet der Sozialversicherung, der Kriegspopferversorgung, des Lastenausgleichs, der Flüchtlingseingliederung u. a. m. zu einer Bestandsminderung an Hilfeempfängern. So beanspruchten Ende 1962 im Kreis Aalen nur noch 691 Parteien oder 1048 Personen laufende (offene) Unterstützung. Beim Vergleich der genannten Jahre ergibt sich ferner, daß sich die Durchschnittsgröße je unterstützte Partei von 1,94 Personen auf 1,52 Personen verringerte, was darauf schließen läßt, daß in der Hauptsache nur noch alte und nicht mehr arbeitsfähige Menschen auf die Fürsorge des Staates angewiesen sind. Im Zeitraum 1952 bis 1962 verminderte sich auch die Zahl der im Rahmen der geschlossenen Fürsorge betreuten Personen. 1952 wurden 598 Personen durch das Kreissozialamt bzw. den ehemaligen Fürsorgeverband Nordwürttemberg befürsorgt; darunter befanden sich allerdings 67 jugendliche Zuwanderer aus Mitteldeutschland, die durch das Jugendsozialwerk heimmäßig untergebracht waren und für welche der Bezirksfürsorgeverband Aalen die Unterbringungskosten trug. 1962 wurden in den öffentlichen Heimen und Anstalten im Landkreis Aalen noch 484 Fürsorgeempfänger gezählt; für 199 Personen oder etwa 41% war der örtliche Träger (Kreissozialamt) zuständig.

Durch die Berechnung der Fürsorgedichte, das heißt der Zahl der in offener Fürsorge laufend unterstützten Personen je 1000 Einwohner, wird die im Laufe des letzten Jahrzehnts eingetretene Fürsorgeentlastung besonders offenkundig. Diese Fürsorgedichte lockerte sich im Landkreis Aalen von 28,6 am Jahresende 1952 auf 7,2 am Jahresende 1962 recht beträchtlich. Ende 1952 betrug die Fürsorgedichte im Regierungsbezirk Nordwürttemberg (14,9) nur etwa die Hälfte gegenüber der Dichte im Kreis Aalen; diese lag auch bemerkenswert stark über dem Vergleichswert des Landes Baden-Württemberg von 17,6. Das läßt erkennen, daß zu Beginn der Berichtsperiode im Landkreis Aalen eine ausreichende Versorgung bzw. Beschäftigungsmöglichkeit, vor allem für die dort noch untergebrachten Evakuierten und Flüchtlinge, nicht vorhanden war. Im Laufe der Jahre führten jedoch die vorgenannten Faktoren zu einer Fürsorgeentlastung, so daß die Fürsorgedichte im Landkreis Aalen Ende 1962 den Landesdurchschnitt (8,3) unterschritt.

Der Aufwand der offenen Fürsorge hat sich im Gegensatz zu der rückläufigen Entwicklung im Bestand an Hilfeempfängern nicht gleichermaßen verringert, sondern - bezogen auf die jeweilige Zahl der Unterstützungsfälle - sogar erheblich vergrößert. Ausschlaggebend hierfür ist einerseits die mehrfach erfolgte Anhebung der Mindestrichtsätze, andererseits aber auch die nach Alter und Geschlecht sowie nach Leistungsanforderung wechselnde Zusammensetzung des Kreises an Hilfsbedürftigen. In Form einmaliger und laufender Unterstützungen sind 1952 durch das Kreisfürsorgeamt rund 1,18 Millionen DM aufgewendet worden; 1962 belief sich der Gesamtaufwand auf 1,10 Millionen DM. Somit lagen die 1962 entstandenen Kosten nur gut 6% unter denen des Jahres 1952. Aufgrund dieser Nachweisungen errechnet sich für den Landkreis Aalen eine finanzielle Fürsorgebelastung von 9,20 DM je Einwohner im Jahr 1952 bzw. von 7,58 DM im Jahr 1962. Für den Regierungsbezirk Nordwürttemberg ergeben sich Vergleichswerte von 9,44 DM bzw. 6,79 DM.

In Anpassung an die geänderte Sozialstruktur wurde das alte Fürsorgerecht durch das Bundessozialhilfegesetz mit Wirkung vom 1. Juni 1962 abgelöst. Nach neuem Recht ist

eine differenziertere, das heißt den individuellen Verhältnissen der Antragsteller auf Sozialhilfe angemessene Hilfeleistung möglich. Grundsätzlich wird zwischen Hilfe zum Lebensunterhalt und Hilfe in besonderen Lebenslagen unterschieden. Der Gesamtaufwand der Sozialhilfe - soweit den Landkreis Aalen betreffend - belief sich im Jahr 1963 auf 1 274 223 DM; rund 73% dieser Kosten - das sind 934 054 DM - waren durch Hilfe zum Lebensunterhalt und rund 27% - das sind 340 169 DM - durch Hilfe in besonderen Lebenslagen verursacht worden. Unter den letztgenannten Hilfen wurden die Hilfe zur Pflege am stärksten beansprucht, ihr Anteil am Gesamtkostenbetrag für Hilfen in besonderen Lebenslagen belief sich auf 62,8% oder 213 632 DM. Die nächstgrößten Ausgabenbeträge entstanden für Ausbildungshilfen (36 196 DM) und für vorbeugende Gesundheitshilfe (34 907 DM), die an den Aufwendungen insgesamt mit mehr als 10% beteiligt waren.

Im Jahr 1964 hat sich der Aufwand der Sozialhilfe um 11,3% auf 1 417 638 DM erhöht; hierbei veränderte sich auch das anteilige Verhältnis der Ausgabenbeträge für Hilfe zum Lebensunterhalt (942 634 DM oder 66,5%) und Hilfe in besonderen Lebenslagen (475 004 DM oder 33,5%). Der Kostenanstieg war relativ am stärksten bei den Aufwendungen für Hilfe in besonderen Lebenslagen (+39,6%). Nach wie vor verursacht unter diesen Hilfen die Krankenhilfe den größten Aufwand (237 590 DM); trotz absoluter Erhöhung verminderte sich jedoch diese Ausgabenquote auf 50%, während die Leistungen für Krankenhilfe 1964 ein Fünftel dieser Ausgabengruppe ausmachten (94 966 DM). Der Aufwand für Ausbildungshilfe (48 316 DM) und vorbeugende Gesundheitshilfe (51 360 DM) betrug auch im Jahr 1964 je rund ein Zehntel der Ausgaben für Hilfen in besonderen Lebenslagen.

In den vorgenannten Zahlen sind die erheblichen Aufwendungen im Rahmen der Kriegssopferfürsorge nicht enthalten.

Bildungswesen

Von den 17 038 Volksschülern (siehe Tabelle 10) im Schuljahr 1965/66 waren 2825 Schulanfänger, und fast 1400 werden im Frühjahr 1966 nach Erfüllung der allgemeinen Schulpflicht die Volksschule verlassen. Die Hälfte der Volksschüler im Landkreis Aalen wird in Schulen mit acht und mehr Klassenlehrern unterrichtet. Der neunte Pflichtschuljahrgang ist noch in keiner Gemeinde eingeführt. Für lernbehinderte Kinder unterhält die Stadt Aalen eine Sonderschule mit 166 Schülern. Das staatlich anerkannte Schulheim Marienpflege in Ellwangen (Jagst) betreut und unterrichtet 230 lernbehinderte und schwer-erziehbare Kinder.

Zum Besuch von Mittelschulen ist in sieben Gemeinden Gelegenheit geboten. Vollaussgebaute Mittelschulen bestehen in Aalen mit 540 Schülern und in Wasseralfingen mit 272 Schülern. Weiter befinden sich Mittelschulen im Aufbau in Bopfingen mit 79 Schülern in zwei Klassen und in Ellwangen mit 138 Schülern in vier Klassen sowie Mittelschulzüge (im Aufbau) an Volksschulen in Abtsgmünd (106 Schüler), Lauchheim (58) und Unterschneidheim (52). Das Abschlußzeugnis der Mittelschule haben im Frühjahr 1965 in Aalen 51 und in Wasseralfingen 30 Schüler erworben. Von den Mittelschülern in Aalen haben nach dem Stand vom 15. Mai 1965 463 (85,7%) ihren ständigen Wohnsitz am Schulort und 77 (14,3%) in anderen Gemeinden des Landkreises Aalen. In Wasseralfingen ist die entsprechende Verteilung 190 (69,9%) und 82 (30,1%).

Die staatlich anerkannte Mädchenmittelschule St. Gertrudis in Ellwangen (Träger: Kongregation der Franziskanerinnen in Sießen) weist 304 Schülerinnen aus, von denen 131 (43,1%) am Schulort und 168 (55,3%) in anderen Gemeinden des Landkreises ständig wohnen. 37 Schülerinnen haben im Frühjahr 1965 die Abschlußprüfung bestanden.

Das neusprachliche und mathematisch-naturwissenschaftliche Schubart-Gymnasium in Aalen wird von 616 Schülern, darunter 131 Mädchen (21,3%), besucht. Im Frühjahr 1965 haben 53 Schüler, darunter 16 Mädchen, das Reifezeugnis erhalten. Das mathematisch-naturwissenschaftliche Theodor-Heuß-Gymnasium mit neusprachlichem Zug in Aalen befindet sich noch im Aufbau; es hat 442 Schüler, darunter 307 Mädchen (69,5%). Im Frühjahr 1967 werden die ersten Abiturienten diese Schule verlassen. An Ostern 1965 wurde ein Aufbauzug mit 25 Schülern eingerichtet, der mit einer Fremdsprache (Englisch) in drei Jahren zu einer Abschlußprüfung führt, die zum Besuch der Pädagogischen Hochschulen berechtigt. Von den insgesamt 1058 Gymnasiasten in Aalen haben 659 (62,3%) ihren ständigen Wohnsitz am Schulort, 393 (37,1%) stammen aus anderen Gemeinden des Landkreises. Das altsprachliche Peutingergymnasium mit neusprachlichem und mathematisch-naturwissenschaftlichem Zug in Ellwangen zählt 890 Schüler,

darunter 211 (23,7%) Mädchen. 60 Schüler, darunter 16 Mädchen, haben im Frühjahr 1965 das Abitur abgelegt. Von der Gesamtzahl der Schüler sind 419 (47,1%) in Ellwangen, 325 (36,5%) in anderen Gemeinden und 146 (16,4%) außerhalb des Landkreises beheimatet. Progymnasien gibt es in Oberkochen mit 270, in Bopfingen mit 186 und in Neresheim mit 76 Schülern. An diesen drei Progymnasien haben im Frühjahr 1965 45 Schüler, darunter 20 Mädchen, die mittlere Reife erworben; 24 setzten ihre Ausbildung an einem Gymnasium, sechs an einer anderen Schulart fort, und 15 traten ins Berufsleben ein.

Zwei fachlich ausgebauten gewerblichen Berufsschulen, einer Berufsaufbauschule, einer Berufsfachschule und einer Technikerschule ist die schulische Ausbildung der überwiegend in handwerklichen und technischen Berufen Tätigen anvertraut. Nach dem Stand vom November 1964 gehören in der gewerblichen Berufsschule in Aalen von insgesamt 1711 Berufsschülern, die zu 94% als Lehrlinge oder Anlernlinge in einem Ausbildungsverhältnis stehen, u.a. 562 (32,8%) Metallberufen, meist Maschinenbauberufen, und 279 (16,3%) Bau- und Bau-metallberufen an. 263 (15,4%) sind Elektriker und 139 (8,1%) Kraftfahrzeughandwerker, 113 (6,6%), darunter 102 Mädchen, erlernen das Friseurhandwerk. Weiter sind Nahrungsmittelberufe mit 90 (5,3%) und Bekleidungsberufe mit 50 (2,9%) Schülern vertreten, 58 (3,4%) sind Bundesbahn-Jungwerker und 96 (5,6%) ungelernete Jungarbeiter. Schulorganisatorisch ist mit dieser Schule verbunden die Berufsaufbauschule mit 68 Schülern und ein Aufbaulehrgang mit Teilzeitunterricht für 64 Schüler, sowie eine Fachschule für Maschinenteknik (Technikerschule). Im Winter- und Sommerhalbjahr 1963/64 erhielten 61 Besucher der Berufsaufbauschule das Fachschulreifezeugnis. Die Abendtechnikerschule hat 24 Teilnehmer, von denen 10 in Aalen und 13 in anderen Gemeinden des Landkreises ihren dauernden Wohnsitz haben. Die fachlich ausgebaute gewerbliche Berufsschule in Ellwangen wird von 263 Schülern besucht; u.a. sind 76 Schüler (28,9%) Angehörige von Metallberufen, 75 (28,5%) von Bau- und Baumeisterberufen und 25 (9,5%) von Nahrungsmittelberufen, 40 (15,2%) Schüler sind ungelernete Jungarbeiter. Von den 30 Schülern der Berufsfachschule für Metallbearbeitung in Ellwangen sind vier Elektriker. Alle diese Berufsfachschüler stammen aus dem Landkreis Aalen.

Den Nachwuchs für kaufmännische Berufe in Handel und Industrie, für Verwaltungs- und für andere Büroberufe bilden im Landkreis Aalen zwei kaufmännische Berufsschulen, eine Höhere Handelsschule und eine Privatschule aus, unter den 1031 Schülern, darunter 693 (67,2%) Mädchen, die in der kaufmännischen Berufsschule Aalen unterrichtet werden und die fast alle in einem Ausbildungsverhältnis stehen, sind am stärksten vertreten: Kontoristen in der Industrie 346 (33,6%), darunter 212 Mädchen, sonstige Kontoristen 255 (24,7%), darunter 163 Mädchen, 293 (28,4%) Verkäufer, darunter 267 Verkäuferinnen, 80 (7,8%) Postjungboten, darunter zwei Mädchen. Die Höhere Handelsschule Aalen hat in der Vorklasse 36, in der Mittelstufe 95 und in der Oberstufe 17 Schüler. Von den insgesamt 148 Schülern, darunter 92 Mädchen, haben 63 (42,6%) ihren ständigen Wohnsitz in Aalen, 80 (54,0%) in anderen Gemeinden des Landkreises und fünf (3,4%) außerhalb des Landkreises. Die kaufmännische Abteilung der gewerblichen Berufsschule Ellwangen besuchen 202 Schüler, darunter 156 (77,2%) Mädchen, 110 (54,5%), darunter 72 Mädchen, sind Kontoristen und 65 (32,2%), darunter 57 Mädchen, sind Verkäufer. Die bürotechnische Privatschule St. Gertrudis in Ellwangen zählt 31 Schülerinnen.

Der Fortbildung der meist in der Landwirtschaft tätigen Jugendlichen dient die landwirtschaftliche Kreisberufsschule Aalen mit den vier Schulbezirken: Aalen (53 Schüler), Bopfingen mit Außenstelle Neresheim (74 und 10), Ellwangen (73) und Stöttlen mit Außenstelle Unterschneidheim (36 und 44). Von diesen insgesamt 290 Berufsschülern sind 55% Lehrlinge in fremden Lehrbetrieben oder im elterlichen Betrieb mit Ausbildungsanzeige.

Am Fachunterricht der beiden Kreislandwirtschaftsschulen nahmen im Winterhalbjahr 1964/65 in Aalen 39 Jungbauern und 16 Jungbäuerinnen und in Ellwangen 27 und 12 teil. Alle hatten ihren ständigen Wohnsitz innerhalb des Landkreises Aalen. Die staatlich anerkannte Landwirtschaftsschule Kloster Neresheim zählte 31 Fachschüler, von denen fünf aus dem Landkreis Aalen, 15 aus anderen Gebieten Baden-Württembergs und elf aus anderen Bundesländern stammten.

Diejenigen Mädchen, die weder gewerblich noch kaufmännische Berufs- und Berufsfachschulen besuchen, werden in hauswirtschaftlichen und ländlich-hauswirtschaftlichen Schulen für Aufgaben ihres künftigen Lebensbereichs vorbereitet. In die hauswirtschaftlichen Berufsschulen in Aalen und in Ellwangen gehen 327 und 251 Mädchen. Von den insgesamt 578

Schülerinnen stehen 53 (9,2%) in einem Lehr- oder Anlernverhältnis, alle anderen helfen entweder in der elterlichen Hauswirtschaft mit, sind Hausgehilfinnen oder werden als Ungelernte in anderen Arbeitsbereichen beschäftigt. Die Lehrerinnen der ländlich-hauswirtschaftlichen Kreisberufsschule Aalen unterrichten an folgenden Schulorten: Aalen mit Außenstelle in Adelmansfelden, Hüttlingen, Hohenstadt (insgesamt 55 Schülerinnen), Bopfingen (107), Ellenberg (20), Neresheim (66), Röhlingen (33), Tannhausen mit Außenstelle Stöttlen (50), Unterkochen mit Außenstelle Ebnat und Oberkochen (75), Wasseralfingen mit Außenstelle Lauchheim (65), Zöbingen mit Außenstellen Kirchheim/Ries und Zipplingen (79). Unter den 555 Schülerinnen stehen etwa 12% in einem Ausbildungsverhältnis.

Die Stadt Aalen unterhält eine Frauenarbeiterschule und eine Haushaltungsschule, die von 32 und 73 Mädchen besucht werden. Von diesen 105 Berufsfachschülerinnen haben 23 (21,9%) ihren ständigen Wohnsitz in Aalen, 81 (77,1%) in sonstigen Gemeinden des Landkreises. An den Kreiskrankenhäusern in Aalen und Ellwangen bestehen Krankenpflegeschulen mit 30 und 15 Schülerinnen. Von den insgesamt 45 Fachschülerinnen stammen 20 (44,5%) aus dem Landkreis und 23 (51,1%) aus anderen Kreisen Baden-Württembergs.

An der Staatlichen Ingenieurschule Aalen studierten im Wintersemester 1964/65 222 Deutsche und ein Ausländer. 110 Studierende waren Maschinenbauer, 72 Feinwerktechniker und 41 Fertigungstechniker. Im Wintersemester 1963/64 bestanden elf Studierende die Abschlußprüfung als Ingenieur.

Die Erwachsenenbildung ist dem Volksbildungswerk des Landkreises mit 37 Außenstellen, der Volkshochschule Aalen sowie den Volksbildungswerken Unterkochen (mit einer Außenstelle) und Ellwangen anvertraut. Im Jahr 1964 wurden in der Stadt Aalen 46 Arbeitsgemeinschaften, Kurse und Vortragsreihen mit 2632 Teilnehmern und 18 Einzelveranstaltungen mit 2125 Besuchern durchgeführt. In Unterkochen besuchten 108 Personen sieben Kurse und 585 sieben Einzelveranstaltungen; in Ellwangen nahmen 599 Personen an 14 Arbeitsgemeinschaften und Vortragsreihen sowie 180 Personen an drei Einzelveranstaltungen teil. In den fünf Vortragsreihen des Volksbildungswerks für den Landkreis wurden 1626, in 106 Einzelvorträgen und Führungen sowie in 20 Filmabenden 7009 Personen gezählt. Neben den beträchtlichen Beiträgen der Gemeinden, insgesamt rund 12 700 DM, erforderten diese kulturellen Veranstaltungen Zuschüsse des Landes (16 600 DM) und des Landkreises (10 000 DM).

Kulturelle Besonderheiten

Zahlreiche Siedlungsspuren und Bodenfunde aus der Mittel- und Jungsteinzeit, der Hügelgräber-Bronzezeit, der Urnenfelderzeit, der Hallstattzeit und der La-Tène-Periode erweisen das Kreisgebiet als uralten Kulturboden. Von rund 110 bis 260 nach Christus durchzog der Rätische Limes des Römischen Kaiserreichs diagonal den ganzen Bezirk. Anschließend prägen die Alemannen, im Nordteil des Kreisgebietes auch die Franken, die Lebensformen des frühen Mittelalters.

Bald nach der Christianisierung entstand um 764 im Virngrundwald das Benediktinerkloster Ellwangen, das 1460 in ein weltliches Chorherrenstift umgewandelt wurde. Die Abtei bzw. Fürstpropstei Ellwangen blieb bis zu ihrer Säkularisierung die größte Grundherrschaft wie auch der kulturelle Mittelpunkt des Gebietes. Für die kulturelle Erschließung des Härtsfeldes wurde das 1095 gegründete Benediktinerkloster Neresheim bestimmend. Im Raum Lauchheim wirkte der Deutsche Orden, dessen Komtur von 1346 bis 1806 auf der Kapfenburg über Lauchheim amtierte. Bemerkenswertes verdankt das Gebiet seit der Stauferzeit auch den adligen Grundherrschaften, während der Einfluß des Zisterzienserinnenklosters Kirchheim (1270 bis 1802) und der kleinen Freien Reichsstädte Aalen und Bopfingen begrenzt war. Für die Prägung des Brauchtums und für die Niederschlagsdichte der nachreformatorischen Stilperioden wurde grundlegend, daß die überwiegende Mehrheit der Bevölkerung außerhalb der beiden evangelischen Reichsstädte römisch-katholisch blieb. Kulturelle Einwirkungen der fränkischen und bayerisch-schwäbischen Nachbarschaft sind nachzuweisen.

Die Karte der Baudenkmäler und Kunstwerke überrascht durch Zahl und Vielfalt. Der spätstaufischen Zeit entstammt die 1233 geweihte romanische Basilika St. Veit in Ellwangen. Sie ist neben der von Balthasar Neumann 1750 begonnenen spätbarocken Abteikirche von Neresheim das höchstrangige Baudenkmal im Kreis. Die Klosterkirche in Kirchheim, die zweischiffige Pfarrkirche in Tannhausen und die Friedhofskirche St. Wolfgang in Ellwangen vertreten die Gotik. Deren

Spätphase hinterließ in Bopfingen und Wasseralfingen zwei Flügelaltäre nördlingischer und ulmischer Herkunft und in sehr vielen Landkirchen wertvolle Skulpturen. Die baukünstlerisch und kunsthandwerklich fruchtbarste Zeit brachte der Barock. Die Schönenbergkirche bei Ellwangen, ein Erstlingsbau des für Schwaben richtungweisend gewordenen "Vorarberger Münsterschemas", die Gesamterscheinung des Stadtbildes von Ellwangen, die Abteikirche von Neresheim, die Schloßbauten von Hohenstadt und Hohenbaldern sind die herausragenden Leistungen eines Stils, der auch die Baudenkmäler früherer Perioden ergriff und dadurch interessante Mischformen (Ellwanger Stiftskirche und Schloß) oder Bautenkompositionen (Kapfenburg) hinterließ. Barocke Nebenfrüchte sind die Schrezheimer Fayencen und der fürstpropstliche Eisenkunstguß aus Wasseralfingen.

Heimatgeschichtliche Sammlungen befinden sich im Ellwanger Schloßmuseum und im Aalener Schubartmuseum. Das Limes-Museum in Aalen ist ein Zweigmuseum des Württembergischen Landesmuseums. Schloß Fachsenfeld besitzt die umfassendste Privatsammlung von Gemälden und Zeichnungen des schwäbischen Impressionisten Hermann Pleuer. Bedeutende Söhne der Stadt Aalen sind der Dichter und Journalist Christian F. Schubart (1739 bis 1791) und der Chronist J.G. Phal (1768 bis 1839). Aus dem Kreis Aalen stammen auch der Reformator Ostpreußen und Kirchenliederdichter Paulus Speratus (1484 in Rötlen, Gemeinde Röhlingen, geboren) und der im Zusammenhang mit dem ersten Vatikanischen Konzil weit über die Grenzen seiner Heimatdiözese hinaus bekannt gewordene Rottenburger Bischof Karl Josef Hefele (in Unterkochen 1809 geboren); die spätere Herzogin, Reichsgräfin Franziska von Hohenheim (1748 bis 1811) wurde in Adelmansfelden geboren.

Zu Ehren des Freiheitsmannes Schubart vergibt die Stadt Aalen einen Schubart-Literaturpreis. Der Erforschung der Ellwanger Abtei- und Propsteigeschichte widmet sich seit 1910 das "Ellwanger Jahrbuch" des Geschichts- und Altertumsvereins Ellwangen.

In Aalen und Ellwangen finden regelmäßige Gastspiele der Städtischen Bühne Ulm und der Württembergischen Landesbühne Esslingen statt. Das Konzertleben wird in Aalen von der Oratorien-Vereinigung getragen, in Ellwangen vom Stiftsbund, der neben dem Volksbildungswerk des Landkreises Aalen, den Volkshochschulen und dem Landwirtschaftlichen Seminar der Abtei Neresheim auch das Vortragswesen betreut. Regelmäßige Kunstausstellungen werden von der Kulturgemeinde Unterkochen veranstaltet.

Politische Verhältnisse

Seit 1952, dem Jahr der Bildung des Bundeslandes Baden-Württemberg, ist die CDU die dominierende politische Kraft im Landkreis Aalen. Bei allen Wahlen - mit Ausnahme der Kreistagswahlen 1959 und 1965 - konnte sie die absolute Mehrheit der gültigen Stimmen auf sich vereinen. Ihr Stimmenanteil bewegte sich bei den Bundeswahlen zwischen 58,2% (1961) und 65,2% (1953) sowie bei den Landeswahlen zwischen 52,3% (1952) und 58,2% (1964); bei den Kreistagswahlen wurden maximal 50,2% (1953) erreicht. Die SPD hat zwar steigende Stimmenanteile zu verzeichnen, bei den Landeswahlen von 19,7% (1952) auf 30,3% (1964) und bei den Bundeswahlen von 15,9% (1953) auf 27,7% (1965); doch brachte ihr auch der bisher größte Erfolg (30,3% bei der Landtagswahl 1964) nur gut die Hälfte des Stimmenanteils der CDU (58,2%) ein. Die FDP/DVP blieb seither bis auf 1952 (10,6%) unter einem Zehntel der Stimmen; bei den jüngsten Wahlgängen, nämlich der Landtagswahl 1964 und der Bundestagswahl 1965, errang sie Anteile von 8,4% und 9,9%. Von den sonstigen Parteien ist die GDP zu erwähnen, die bis 1960 mit Stimmenanteilen zwischen 14,3% im Jahr 1952 und 8,8% im Jahr 1953 die FDP/DVP, zum Teil sogar mit recht deutlichem Abstand, überflügelte. 1961 kamen für diese Partei 5,1% zusammen, 1964 allerdings nur noch 2,2%. Bei den Kreistagswahlen traten außerdem die sogenannten Freien Wählervereinigungen auf. Sie erhielten 1953 36,8% der Stimmen, 1959 entfielen auf sie 17,1%, weitere 17,9% kamen auf gemeinsame Wahlvorschläge zusammen mit politischen Parteien. Bei der Kreistagswahl 1965 erlangten die Freien Wählervereinigungen 12,4% und die gemeinsamen Wahlvorschläge 17,7%.

Im 1965 gewählten fünften Deutschen Bundestag wird der Landkreis Aalen, der zusammen mit dem Landkreis Heidenheim den Bundestagswahlkreis Aalen-Heidenheim bildet, wie in allen Legislaturperioden seither durch einen CDU-Abgeordneten vertreten. Dem Landtag von Baden-Württemberg, vierte Wahlperiode, gehört als Vertreter des mit dem Landtagswahl-

kreis Aalen identischen Landkreises Aalen derselbe CDU-Abgeordnete an, der seit 1952 das Erstmandat dieses Wahlkreises ständig gewann. Außerdem wurde bei der letzten Landtagswahl (1964) ein Bewerber der SPD über die Zweitausteilung in den Landtag gewählt; auch 1956 waren Aalen zwei Landtagsmandate zugefallen, damals allerdings ging das Zweitmandat an einen Vertreter der nachmaligen GDP.

Wohnverhältnisse

Die erste Gebäude- und Wohnungszählung nach dem zweiten Weltkrieg am 13. September 1950 ergab im Landkreis Aalen einen Bestand von 16 168 Wohngebäuden und 236 bewohnten Nichtwohngebäuden mit insgesamt 23 156 Wohnungen (Normalwohnungen) und 445 Sonstigen Wohngelegenheiten (Notwohnungen) sowie von 274 Sonstigen Unterküften (Notwohngebäuden) mit weiteren 663 Sonstigen Wohngelegenheiten. Rund 6% der Wohngebäude (1049) hatten Kriegsschäden zu verzeichnen. Im Durchschnitt aller Landkreise Nordwürttembergs betragen die Kriegsschäden 11%. Demnach liegt der Kreis Aalen hier verhältnismäßig günstig. In diesen Zahlen sind zerstörte Gebäude nicht enthalten. Mehr als die Hälfte aller beschädigten Gebäude war am Zählungsstichtag völlig, ein Drittel teilweise wiederhergestellt. Nur 30 Gebäude waren bis zu diesem Zeitpunkt noch nicht wiederhergestellt worden, wurden aber infolge der vorherrschenden Wohnungsnot behelfsmäßig bewohnt. Von den 37 333 Wohnparteien lebten zwar knapp 96% in Wohnungen, die jedoch in erheblichem Maße überbelegt waren. In jeder zweiten Wohnung lebten mindestens zwei Wohnparteien. Nahezu 1400 Wohnparteien waren in Notwohnungen untergebracht.

Bis zur Gebäudezählung am 6. Juni 1961 wurden knapp 6000 Wohngebäude und nicht ganz 15 000 Wohnungen neu gebaut. Dies entspricht bei den Wohngebäuden einem Zuwachs von nahezu 37%, bei den Wohnungen sogar von fast 65%; ein Ergebnis, das weit über den landesdurchschnittlichen Verhältnissen liegt. Damit waren am Zählungsstichtag 22 103 Wohngebäude und 38 111 Wohnungen in Wohn- und bewohnten Nichtwohngebäuden vorhanden. Einige Gemeinden hatten einen besonders hohen Zugang an Wohnungen zu verzeichnen, unter denen Oberkochen mit +206% eine Sonderstellung, und zwar in Zusammenhang mit der Ansiedlung bedeutender Industrie, einnimmt. Weitere neun Gemeinden konnten ihren Wohnungsbestand um mehr als 80% erhöhen: Aalen, Bopfingen, Ebnat, Ellwangen (Jagst), Fachsenfeld, Hüttlingen, Neresheim, Rindelbach und Westhausen. Einen Zugang zwischen 50% und 80% erzielten 14 Gemeinden. Bei nur 10 der 65 Gemeinden des Kreises lag die Veränderung des Wohnungsbestands unter 10%.

Knapp zwei Drittel der Wohngebäude waren Ein- und Zweifamilienhäuser, nahezu ein Viertel Bauernhäuser, Kleinsiedler- und Nebenerwerbsstellen; nur 10% entfielen auf Mehrfamilienhäuser, von denen drei Fünftel nur drei Wohnungen enthielten. Im Durchschnitt enthielt ein Wohngebäude im Landkreis Aalen 1,7 Wohnungen gegenüber etwas mehr als zwei Wohnungen im Regierungsbezirk Nordwürttemberg und knapp zwei Wohnungen im Landesdurchschnitt.

Gegliedert nach dem Baualter ist die Gruppe der 1949 oder später errichteten Wohngebäude mit rund 35% am stärksten besetzt. An zweiter Stelle folgen die Gebäude, die vor 1870 errichtet wurden (28%). Zwischen 1870 und 1918 und von 1919 bis 1948 waren 19% bzw. 18% der Wohngebäude gebaut worden. Der noch stark landwirtschaftlich geprägte und nur an bestimmten Schwerpunkten industrialisierte Kreis zeigt in den landwirtschaftlichen Gebieten eine starke Überalterung des Gebäudebestands, da die Neubautätigkeit sich vorwiegend auf die industrialisierten Gemeinden beschränkte. Die Hälfte der Bauernhäuser wurde vor 1870 errichtet, dagegen die Hälfte der Mehrfamilienhäuser und zwei Fünftel der Ein- und Zweifamilienhäuser in den Jahren 1949 oder später.

Nur ein Viertel aller Wohnungen wurde in Mehrfamilienhäusern festgestellt, mehr als die Hälfte in Ein- und Zweifamilienhäusern und nur knapp ein Fünftel in Bauernhäusern. Bei diesen Relationen ist der Anteil der Mietwohnungen mit 52% verhältnismäßig hoch, wenn er auch unter dem Durchschnitt für Land und Regierungsbezirk (59%) liegt.

Sonstige Wohngelegenheiten - das sind Wohneinheiten ohne bauplanmäßige Küche oder Kochnische, Kellergeschoßwohnungen in Wohn- und Nichtwohngebäuden sowie Wohneinheiten in Sonstigen Unterküften, wie Baracken, Wohnlauben usw. - wurden am 6. Juni 1961 noch 506 ermittelt, von denen zwei Fünftel in Sonstigen Unterküften lagen.

Die Wasserversorgung der Wohngebäude ist im Landkreis Aalen gut, 96% aller Wohngebäude besitzen einen Anschluß an das Wassernetz im Gebäude. Nur in sieben Gemeinden liegt

dieser Prozentsatz unter 90%. Dagegen ist bei zwei Dritteln der 65 Gemeinden des Kreises die Abwasser- und Fäkalienbeseitigung zu mehr als 90% mangelhaft. Nur in fünf Gemeinden überwiegt die Zahl der Wohngebäude mit ausreichenden sanitären Einrichtungen. Abgesehen von der Erneuerung überalterter Wohngebiete wird für die Mehrzahl der Gemeinden in Zukunft die Hauptaufgabe in einer Verbesserung der Abwasser- und Fäkalienbeseitigung liegen.

Seit der Gebäudezählung sind bis zum 31. Dezember 1964 weitere 5200 Wohnungen neu erstellt worden. Dies entspricht einem Zugang von 13,6%. Demgegenüber stieg die Zahl der Wohnparteien nur um 5,4%, so daß sich die Wohnungslage im Kreis im Durchschnitt weiterhin verbessert haben dürfte.

Wirtschaftsstruktur

Der Landkreis Aalen ist zwar flächenmäßig der größte Kreis Baden-Württembergs, nicht aber der Bevölkerungszahl nach. Seine Bevölkerungsdichte liegt nämlich unter dem Landesdurchschnitt, was nicht zuletzt auch damit zusammenhängt, daß zwei Fünftel der Wirtschaftsfläche Waldgebiete sind. Der Forstwirtschaft kommt deshalb eine relativ große Bedeutung zu. Bei der pflanzlichen Produktion der Landwirtschaft spielt neben dem Getreide- und Hackfruchtbau vor allem der Futterbau eine besondere Rolle, er bildet die Grundlage für eine ausgedehnte Viehwirtschaft im Kreis. Die tierische Veredlungswirtschaft bestimmt deshalb auch weitgehend die Höhe des Produktionswertes der Landwirtschaft. Insgesamt trägt nach dem Stand von 1961 die Land- und Forstwirtschaft 8% zum Bruttoinlandsprodukt des Kreises bei und erreicht damit einen annähernd doppelt so hohen Anteil als im Regierungsbezirk Nordwürttemberg.

Die Wirtschaftskraft des Kreises beruht allerdings zum größten Teil auf den Leistungen des Warenproduzierenden Gewerbes, das 63% zum Bruttoinlandsprodukt beiträgt (Landesdurchschnitt 59%). Da sich in den Nachkriegsjahren eine Anzahl neuer Industriebetriebe niedergelassen und die vorhandenen zum Teil beträchtlich erweitert haben, liegt die Industriedichte im Jahr 1964 mit 190 Industriebeschäftigten auf 1000 Einwohner sogar über dem Landesdurchschnitt von 182. Bei den Industriebetrieben überwiegen zwar zahlenmäßig die kleineren und mittleren Betriebe, es werden jedoch auch elf Betriebe mit über 500 Beschäftigten gezählt, darunter vier mit über 1000 Beschäftigten. Im wesentlichen sind dies Betriebe des Maschinenbaus, der Feinmechanik und Optik, sowie der Textil- und Bekleidungsindustrie.

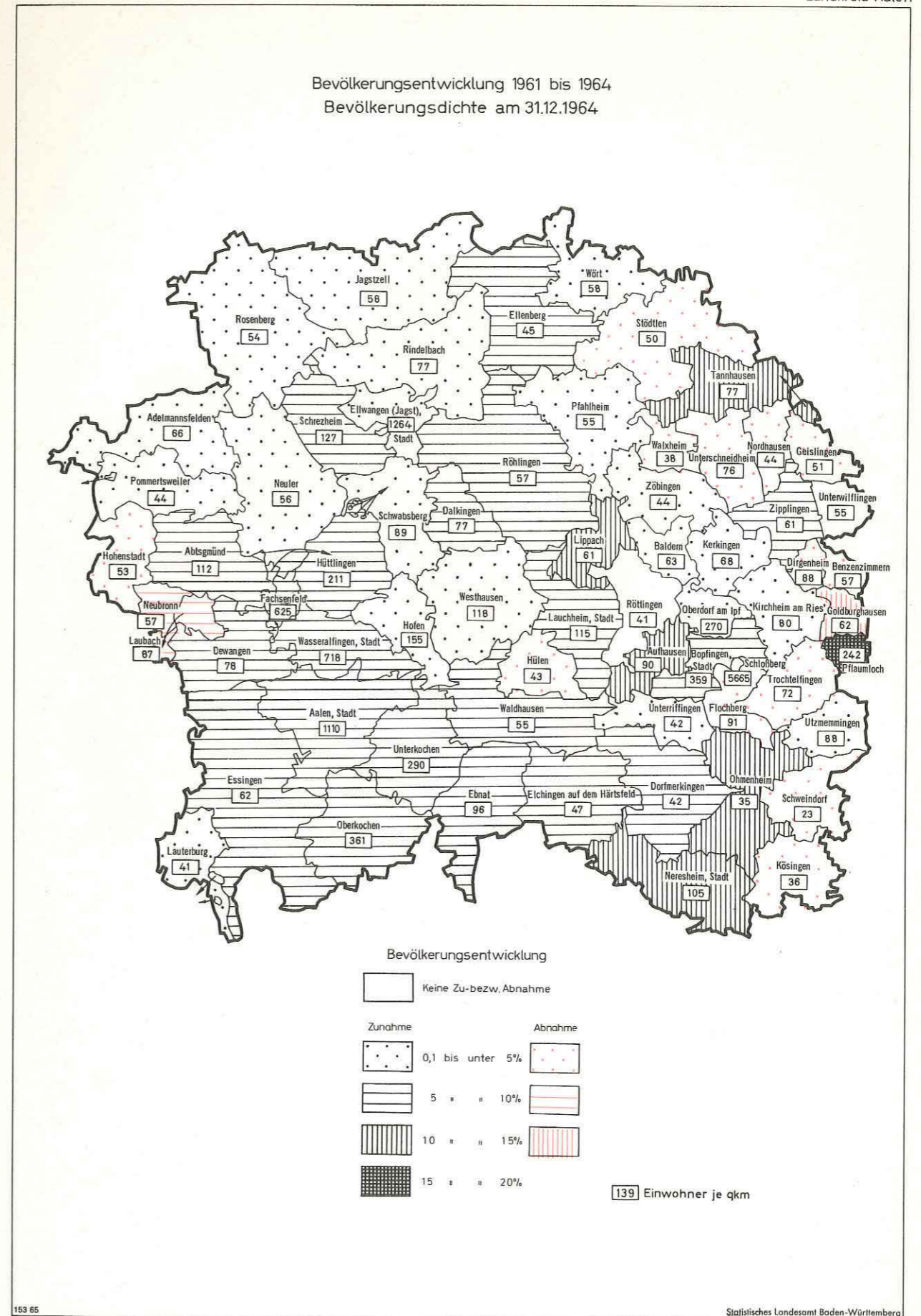
Die wirtschaftliche Struktur des Kreises wird durch das große Gewicht des Warenproduzierenden Gewerbes und den im Vergleich zum Landesdurchschnitt großen Beitrag der Land- und Forstwirtschaft bestimmt. Demgegenüber bleiben die Bereiche Handel und Verkehr mit einem Anteil an der gesamtwirtschaftlichen Leistung von 13% sowie die sonstigen Dienstleistungen mit 16% unter dem Landesdurchschnitt.

Bei einem Vergleich mit den übrigen Kreisen Baden-Württembergs liegt der Kreis Aalen mit seiner Wirtschaftskraft bei einem Bruttoinlandsprodukt von DM 4840 je Kopf der Wirtschaftsbevölkerung¹⁾ im Jahr 1961 an 47. Stelle²⁾. Dieser Pro-Kopf betrag entspricht 80,5% des Landesdurchschnittswertes.

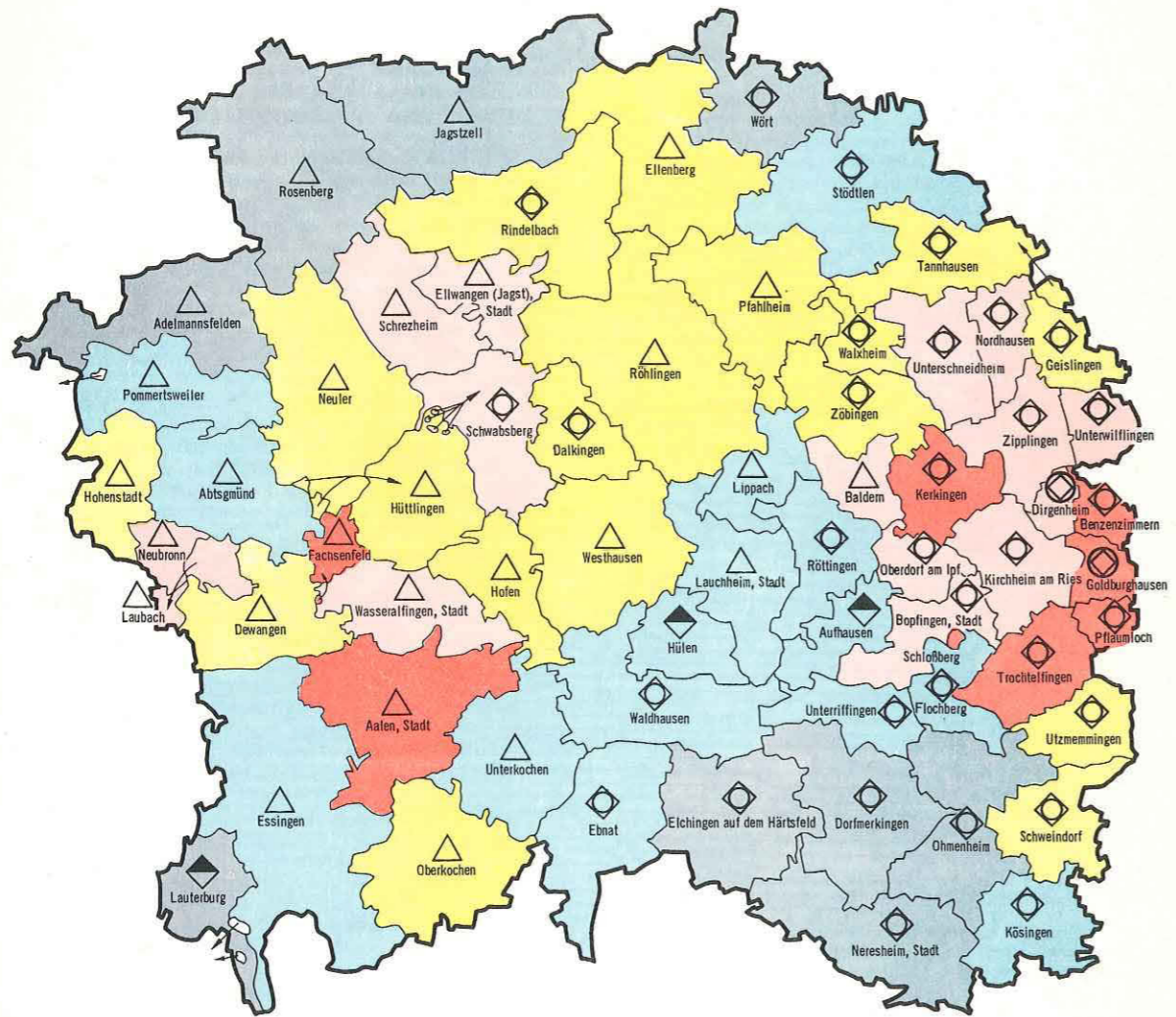
Beitrag der Wirtschaftsbereiche zum Bruttoinlandsprodukt 1961 in %

Wirtschaftsbereich	Landkreis Aalen	Reg.-Bez. Nordwürttemberg	Baden-Württemberg	Anteil des Kreises am Inlandsprodukt des Reg.-Bez.
Land- und Forstwirtschaft	8,0	3,9	5,6	6,7
Produzierendes Gewerbe	62,9	61,4	58,6	3,4
Handel und Verkehr	12,8	15,4	15,9	2,7
Übrige Dienstleistungen	16,3	19,3	20,0	2,8

¹⁾ Wohnbevölkerung, verändert um den Pendlersaldo (einschließlich Familienangehörige).
²⁾ Weitere Einzelheiten über die Wirtschaftskraft der Stadt- und Landkreise nach ihren Beiträgen zum Bruttoinlandsprodukt sind in Heft 10/1964 der Statistischen Monatshefte Baden-Württemberg veröffentlicht.



Die land- und forstwirtschaftlichen Erzeugungsverhältnisse Stand 1960



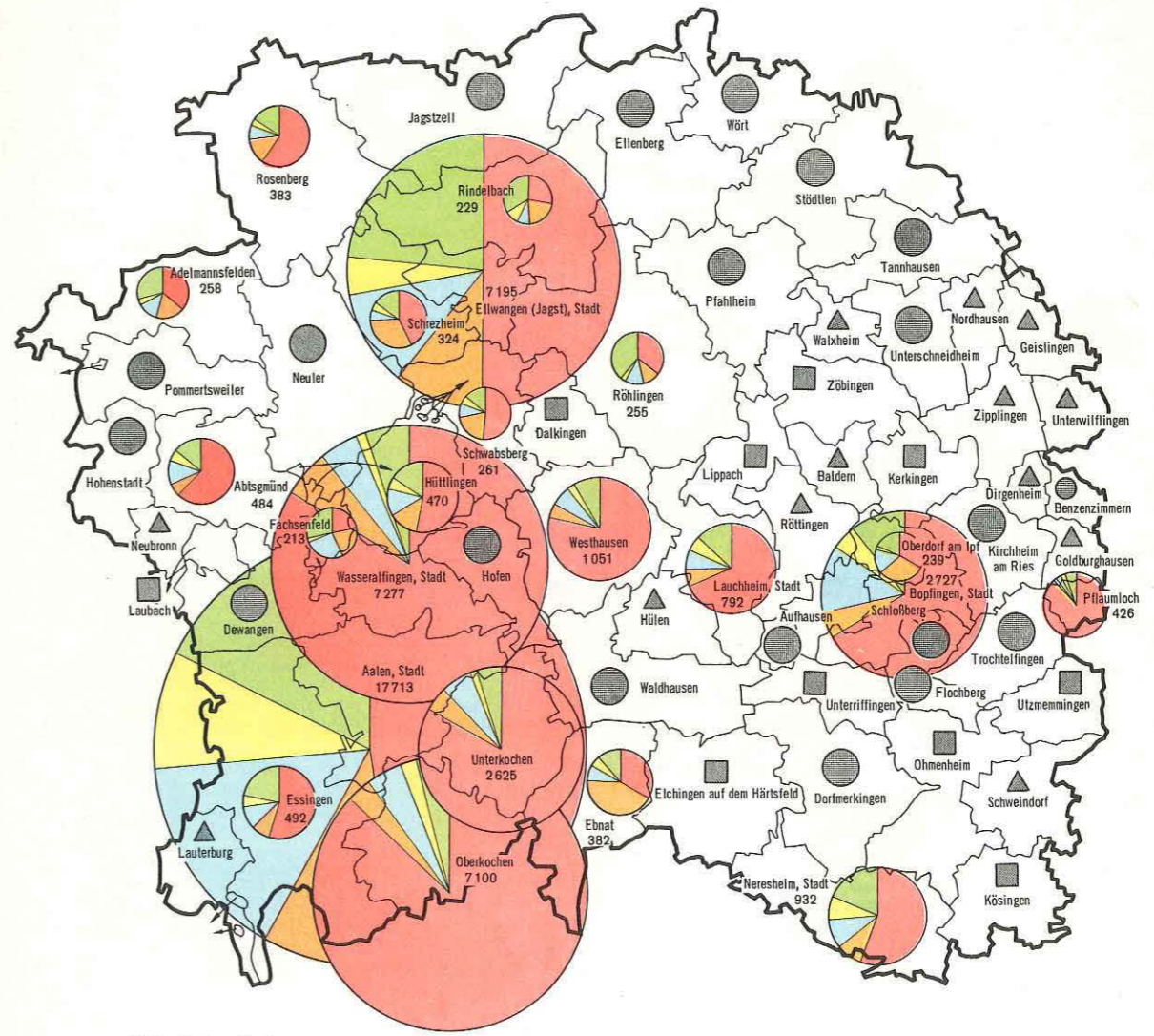
Erzeugungsverhältnisse



Das häufigste Bodennutzungssystem



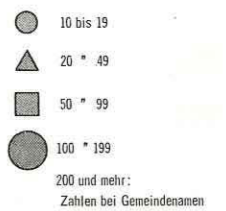
Beschäftigte in nichtlandwirtschaftlichen Arbeitsstätten nach zusammengefaßten Wirtschaftsabteilungen am 6.6.1961



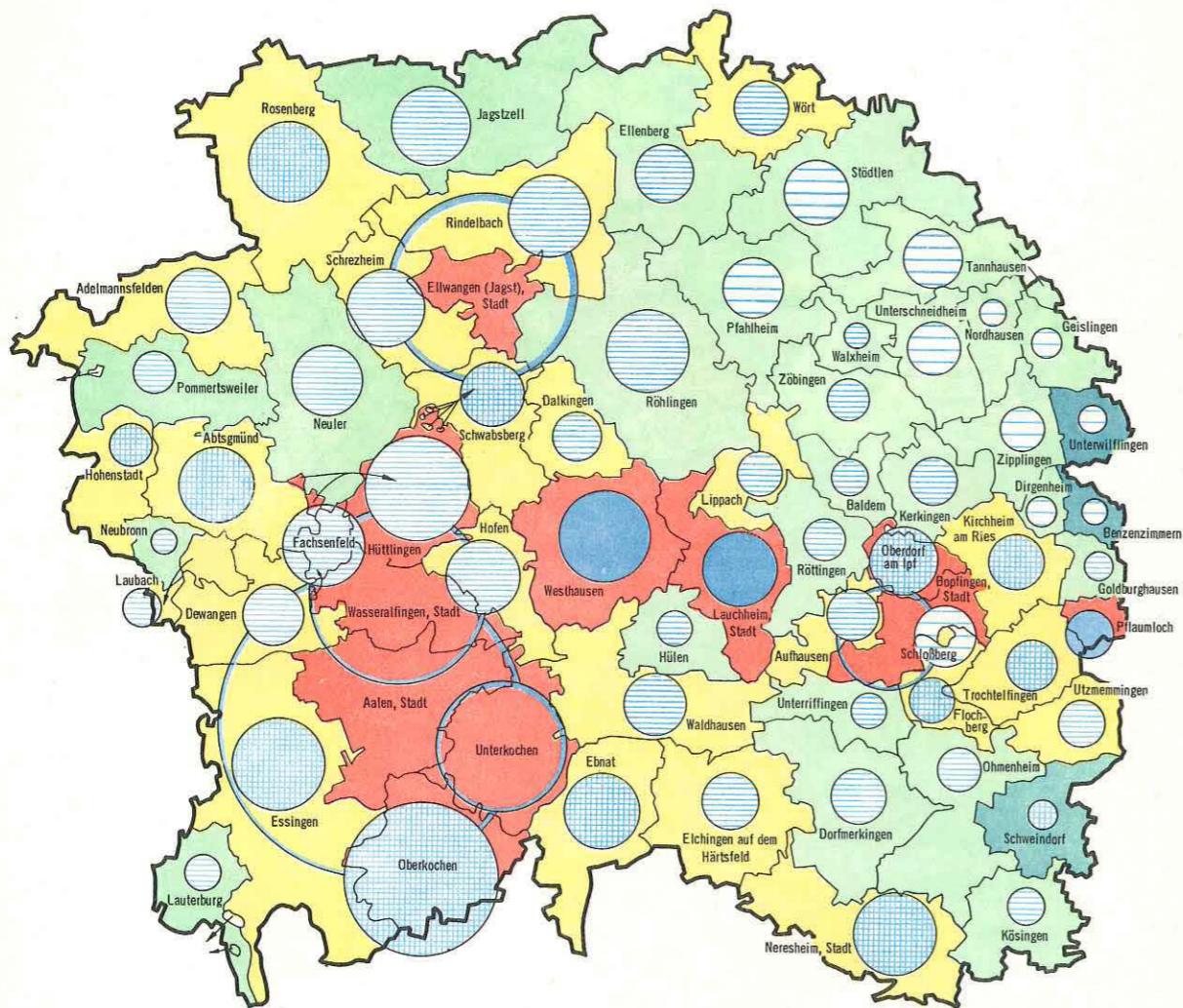
Wirtschaftsabteilungen



Beschäftigte



Realsteuerkraft je Einwohner und vorherrschende Realsteuerarten in den Gemeinden 1964



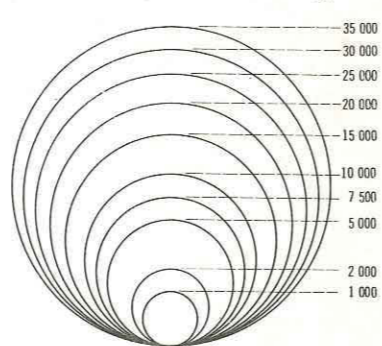
Vorherrschende Realsteuerarten

75% der Realsteuerkraft einer Gemeinde entfallen auf:	1964		1954	
	in ...	Gemeinden	in ...	Gemeinden
Grundsteuer A	3	14		
Grundsteuer A mit Grundsteuer B oder Gewerbesteuer	26	30		
Gewerbesteuer mit Grundsteuer A oder B	24	17		
Gewerbesteuer	12	4		

Realsteuerkraft je Einwohner

Spanne (DM)	1964		1954	
	in ...	Gemeinden	in ...	Gemeinden
0 bis unter 30	0	19		
30 * * 50	11	36		
50 * * 75	33	4		
75 * * 100	13	4		
100 und mehr	8	0		

Einwohner (Wohnbevölkerung)



Land- und Forstwirtschaft

Nach dem geologischen Aufbau, teilweise auch nach dem Klima, lassen sich im Kreis Aalen vier mehr oder weniger scharf abgegrenzte Zonen unterscheiden: die Keuperberge im Norden, das Albvorland (Schwarz- und Braunjuraformationen), die Albhochfläche (Weißjura- und Decklehmformationen) im Süden und Südosten und schließlich Randgebiete des Rieses im Osten des Kreises. Dem vielgestaltigen geologischen Aufbau entsprechend ist die Fruchtbarkeit der Böden sehr unterschiedlich: die Ertragsmeßzahlen (Bodenklimazahlen) schwanken zwischen 27 (Jagstzell) und 55 (Pflaumloch). Insgesamt gesehen können die natürlichen Anbaubedingungen in den zum Kreis Aalen zählenden Randgebieten des Rieses als günstig, im Albvorland als durchschnittlich und in den Keuperbergen und auf dem Härtsfeld als weniger günstig bezeichnet werden; eine Reihe von Gemeinden aus diesen letztgenannten Gebieten rechnet zu den "von der Natur benachteiligten Gebieten".

Deutliche Verbesserung der Betriebsstruktur

Die Zahl der land- und forstwirtschaftlichen Betriebe mit einer landwirtschaftlichen Nutzfläche von 0,5 ha und mehr ist von 6824 im Jahr 1949 über 6090 im Jahr 1960 auf 5911 im Jahr 1964 zurückgegangen. Zwischen den beiden landwirtschaftlichen Betriebszählungen 1949 und 1960 hat demnach die Zahl der land- und forstwirtschaftlichen Betriebe im Kreis Aalen um 11% abgenommen. Dieser Rückgang ist geringer als im Durchschnitt des Landes Baden-Württemberg, was wohl mit aus der in manchen Gebieten des Kreises noch schwachen Verbreitung gewerblicher Betriebe zu erklären sein dürfte. Diese Annahme wird durch die unterschiedliche Entwicklung in den einzelnen Gemeinden gestützt: neben Gemeinden, in denen die Zahl der landwirtschaftlichen Betriebe gleich blieb oder sich sogar leicht erhöhte, ist in den Städten Aalen, Bopfingen, Ellwangen, Lauchheim und Wasseralfingen sowie in den stärker industrialisierten Gemeinden Unter- und Oberkochen sowie im Einzugsgebiet der genannten Gemeinden ein überdurchschnittlicher Rückgang festzustellen.

Da die Abnahme der Zahl der land- und forstwirtschaftlichen Betriebe vor allem die kleinen Betriebe mit einer landwirtschaftlichen Nutzfläche bis 7,5 ha betroffen hat, während die Zahl der großen Betriebe sogar zunahm, konnte die Struktur der Betriebe wesentlich verbessert werden. So verfügten 1960 nur 35% aller land- und forstwirtschaftlichen Betriebe des Kreises gegenüber einem Landesdurchschnitt von 66% über eine landwirtschaftliche Nutzfläche von weniger als 5 ha, dagegen 65% der Betriebe des Kreises gegenüber 34% im Mittel des Landes über eine landwirtschaftliche Nutzfläche von 5 ha und mehr.

Von den 6129 natürlichen Personen, die im Jahr 1960 Inhaber eines landwirtschaftlichen Betriebes waren, bewirtschafteten 73% ihren Betrieb hauptberuflich und 27% nebenberuflich, während im Durchschnitt des Landes jeweils die Hälfte der Betriebe haupt- bzw. nebenberuflich bewirtschaftet wurde.

Die Landwirtschaft des Kreises Aalen kann sich von der Flurbereinigung wegen der bisherigen starken Flurzersplitterung und der unzureichenden Erschließung durch Wege noch große Rationalisierungserfolge erhoffen. Nach der Dringlichkeitserhebung für die Flurbereinigung wurden zu Anfang des Jahres 1953 insgesamt 53 400 ha bereinigungsbedürftiger Flächen festgestellt, das sind rund 89% der landwirtschaftlichen Nutzfläche des Kreises: von den bereinigungsbedürftigen Flächen wurden allein 36 300 ha oder 60% der landwirtschaftlichen Nutzfläche des Kreises in die Dringlichkeitsstufe I eingereiht.

Seit 1950 wurden 25 Umliegungs- bzw. Flurbereinigungs- oder beschleunigte Zusammenlegungsverfahren mit insgesamt 7933 ha abgeschlossen. In weiteren neun Verfahren mit 5971 ha erfolgte bis einschließlich 1964 die vorläufige Besitzeinweisung; weitere sechs Verfahren, die rund 4000 ha betreffen, sind zur Zeit in Bearbeitung. Weiterhin wurden seit 1949 rund 70 Aussiedlungen erstellt, doch werden noch etwa 500 weitere Aussiedlungen für erforderlich gehalten.

Vielgestaltige Bodennutzung

Als häufigstes Bodennutzungssystem wurde im Jahr 1960 in 32 Gemeinden der Getreide-Hackfruchtbau ermittelt, der durch ein Anbauverhältnis von 10 bis unter 15% Hackfrüchten, 30% und mehr Getreide sowie bis zu 60% der landwirtschaftlichen Nutzfläche Futterbau gekennzeichnet ist. Die Getreide-Hackfruchtbaubetriebe sind vor allem im östlichen Teil des Kreises verbreitet. In 27 Gemeinden, die sich im Westteil und im mittleren Teil des Kreises finden, dominieren die Futterbaubetriebe, wo man auf 60 bis unter 80% der landwirtschaftlichen Nutzfläche Futterpflanzen, auf bis zu 30% Getreide und

auf bis zu 15% Hackfrüchte anbau. In drei weiteren Gemeinden schließlich überwiegen die Getreide-Futterbaubetriebe und in zwei die Hackfrucht-Getreidebaubetriebe.

Die Wirtschaftsfläche des Kreises Aalen belief sich im Jahr 1964 auf 108 700 ha, darunter 42 400 ha Waldfläche und 58 200 ha landwirtschaftliche Nutzfläche, von der wiederum 31 700 ha oder 54% auf Ackerland und 23 300 ha oder 40% auf Wiesen entfielen; 2100 ha wurden als Viehweiden und 900 ha als Gartenland genutzt.

Im Jahr 1960, in dem die bisher letzte totale Bodennutzungserhebung stattfand, wurde im Kreis Aalen bei einer Gesamtfläche von 31 471 ha Ackerland als wichtigste Getreideart auf 6444 ha oder 20% des Ackerlandes Winterweizen angebaut; auf 3721 ha oder 12% des Ackerlandes stand Sommergerste, wobei die Qualitätsbrauerstenerzeugung mit Schwerpunkt Härtsfeld-Ries besondere Erwähnung verdient; weitere 3292 ha oder 10% des Ackerlandes wurden mit Sommermengengetreide bestellt.

Das Anbauverhältnis der einzelnen Getreidearten ist von Jahr zu Jahr gewissen Schwankungen unterworfen, bedingt u. a. durch Auswinterung des Wintergetreides und Neueinsaat mit Sommergetreide. Im längerfristigen Vergleich kann jedoch gesagt werden, daß der Anbau von Winterweizen und Sommermengengetreide ausgedehnt wurde, wogegen der Anbau von Sommergerste und Hafer eingeschränkt wurde.

Der Anbau von Hackfrüchten wurde in den letzten Jahren, bedingt durch den Mangel an Arbeitskräften, zum Teil auch durch die verminderte Nachfrage der Verbraucher nach Kartoffeln, verringert. Immerhin wurden im Jahr 1960 noch 3756 ha oder 12% des Ackerlandes mit Kartoffeln bestellt, darunter 825 ha mittelfrühe und 2805 ha mittelspäte und Spätkartoffeln. Auf einer Fläche von rund 150 ha werden, vor allem auf dem Härtsfeld und im Raum Ellwangen-Rosenberg, Pflanzkartoffeln erzeugt, für die etwa 20 private Kartoffellagerräume und vier gemeinschaftliche Kartoffellagerhäuser zur Verfügung stehen.

Auf weiteren 1929 ha oder 6% des Ackerlandes wurden im Jahr 1960 Futterrüben angebaut, während der Zuckerrübenanbau nur 119 ha erreichte.

Von großer Bedeutung ist der Anbau von Futterpflanzen, unter denen Klee aller Art mit 3103 ha oder 10% des Ackerlandes an erster Stelle stand; eine beträchtliche Fläche, im Jahr 1960 waren es 2176 ha, entfiel auf den Anbau von Gras auf Ackerland (Ackerwiesen).

Die Erträge auf dem Acker- und Grünland konnte durch die Erfolge der Pflanzenzüchtung und die verstärkte Anwendung von Düngemitteln nachhaltig gesteigert werden.

Hoher Waldanteil

Der Anteil des Waldes liegt im Kreis Aalen mit knapp 40% der Wirtschaftsfläche über dem durchschnittlichen Waldanteil des Regierungsbezirks Nordwürttemberg und des Landes Baden-Württemberg. Besonders walreich sind der Nordwesten und der Süden des Kreises, das heißt, das Gebiet der Keuperberge mit vorherrschenden Nadelwäldern, und der Albanstieg, der früher eine Domäne der kalkliebenden Rotbuche war, die indessen auch hier allmählich durch Nadelhölzer zurückgedrängt wird.

Im Jahr 1961 fanden sich unter 39 800 ha schlagweisem Hochwald 9400 ha Laubholz und 30 400 ha Nadelholz. Von den einzelnen Baumarten entfielen auf Fichten und Douglasien 24 700 ha oder 62% des schlagweisen Hochwaldes, auf Rotbuchen 7300 ha oder 18% und auf Kiefern und Stroben 2400 ha oder 6%. Es ist bemerkenswert, daß bei den Erstaufforstungen der Anteil der Fichten und Douglasien besonders hoch ist.

Von der bei der Forsterhebung 1960/61 ermittelten forstlichen Betriebsfläche von 40 987 ha entfielen 17 286 ha oder 42% auf Landesforsten, 15 365 ha oder 37% auf Privatforsten, 3008 ha oder 7% auf Gemeindeforsten und der verbleibende Rest auf Gemeinschaftsforsten, Forsten sonstiger Körperschaften und Bundesforsten.

Seit 1945 wurden mit den über die Staatsforstverwaltung ausbezahlten Beihilfen des Bundes und des Landes 705 ha aufgeforstet und der Bau von 25,5 km Wirtschaftswegen im Privatwald bezuschußt.

Das Schwergewicht des Obstbaues, der gebietsweise durch rauhes Klima beeinträchtigt wird, liegt auf Äpfeln mit 159 000, Birnen mit 73 000 und Pflaumen/Zwetschgen mit 54 000 ertragsfähigen Bäumen; daneben wird Beerenobst, vor allem Johannisbeeren, aber auch Stachelbeeren und Himbeeren, angebaut. Eine Steigerung der Obsterträge wird durch die Umstellung des leider auch jetzt noch stark verbreiteten Streu- und Strassenobstbaues auf moderne, geschlossene Obstanlagen und die Ablösung der mancherorts noch vorhandenen Mostobstsorten durch markt- und klimagerechte Obstsorten erstrebt.

Verstärkte Rindvieh- und Schweinehaltung

Für die bäuerlichen Betriebe des Kreises sind Haltung und Zucht von Rindern und Schweinen von großer Bedeutung, wobei es bemerkenswert erscheint, daß im westlichen Teil des Kreises die Rindviehhaltung, im östlichen Teil dagegen die Schweinehaltung überwiegt.

Die Zahl der Schweine wurde von 48 300 im Jahr 1951 auf 80 000 im Jahr 1964 erhöht, die Zahl der Zuchtsauen stieg im gleichen Zeitraum von 2400 auf 4200 an; dem Schweinemastkontrollring sind derzeit Schweinehalter mit 4000 Schweinen angeschlossen. Neben dem Kreis Crailsheim und dem Landkreis Ulm zählt der Kreis Aalen zu den führenden Schweinezuchtgebieten des Regierungsbezirks und des Landes.

Auch die Rindviehhaltung wurde kontinuierlich ausgedehnt und von 57 600 Tieren im Jahr 1951 auf 66 400 Tiere im Jahr 1964 gesteigert, wobei neben der Milchkuhhaltung auch die Jungrindermast ausgeweitet wurde. Die Milchlieferung an Molkereien und Händler wurde im gleichen Zeitraum von 33 300 t auf 60 200 t gesteigert, wozu neben einer geringen Erhöhung der Marktleistung vor allem die Verbesserung der Milchleistung je Kuh beigetragen hat.

Die Pferde- und Schafbestände sind in den letzten Jahren stark zurückgegangen, dagegen wurde, bedingt durch die gestiegene Nachfrage nach Eiern und Geflügelfleisch, die Hühnerhaltung ausgebaut.

Den Bemühungen des Veterinärwesens um eine Verbesserung der Tiergesundheit, eine verlustfreie Tierhaltung und um eine Steigerung der Qualität der erzeugten Produkte waren auch im Kreis Aalen gute Erfolge beschieden. Im Gebiet der beiden Regierungsveterinärbezirke Aalen sind die Rindviehbestände frei von Rindertuberkulose und weitgehend frei von Brucellose; eine große Zahl von Gemeinden ist dem tierärztlich überwachten freiwilligen Verfahren zur Hebung der Fruchtbarkeit beim Rind angeschlossen. Die tierärztliche Lebensmittelüberwachung erstreckt sich u. a. auf drei Molkereien, 29 Rahmstationen und 25 Milchsammelstellen.

Die beträchtlichen Produktionssteigerungen bei gleichzeitigem Rückgang der Zahl der Arbeitskräfte konnten von der Landwirtschaft nur durch starke Mechanisierung erstrebt werden. So stieg, um nur ein Beispiel zu nennen, von 1949 bis 1964 die Zahl der Schlepper von 233 auf 5350; gleichzeitig nahm die Zahl der Betriebe, in denen Melkmaschinen benutzt werden, von neun auf 2650 zu. Die überbetriebliche Zusammenarbeit in Form von Maschinenringen zur Verringerung des Arbeitsaufwandes und zur Senkung der Erzeugungskosten ist in stetem Vordringen.

Insgesamt gesehen konnte die landwirtschaftliche Bruttoproduktion des Kreises (ausgedrückt in DM zu jeweiligen Preisen) von 1956/57 auf 1963/64 um 62% und die Nahrungsmittelproduktion um 60% gesteigert werden. Sowohl bei der Brutto- als auch bei der Nahrungsmittelproduktion konnte die tierische Produktion stärker erhöht werden als die pflanzliche. Wie eine Umrechnung auf Getreideeinheiten zeigt, ist mehr als die Hälfte der Wertsteigerung auf eine Erhöhung der tatsächlich ausgebrachten Mengen und der Rest auf Preissteigerungen zurückzuführen. Besonders hohe Beiträge zum Gesamtwert der Nahrungsmittelproduktion erbringen die Schlachtschweine, die Milch sowie die Schlachtrinder und -kälber, die jeweils mehr als 20% der Nahrungsmittelproduktion erreichen.

Industrie, Handwerk und Handel

Obwohl die Landwirtschaft im Kreis Aalen immer noch eine bedeutende Rolle spielt, hat sich der nichtlandwirtschaftliche Bereich der Wirtschaft kräftig weiterentwickelt. Wie aus den Ergebnissen der Arbeitsstättenzählung 1961 ersichtlich ist, hat die Zahl der nichtlandwirtschaftlichen Beschäftigten seit 1950 um 51,8% auf 55 820 zugenommen (Landesdurchschnitt +52,9%), so daß im Jahr 1961 393 Beschäftigte auf 1000 der Wohnbevölkerung entfielen. Unter den 63 Landkreisen Baden-Württembergs steht der Landkreis Aalen mit dieser Ziffer an 21. Stelle. Die mit +7,1% relativ schwache Zunahme der Zahl der Arbeitsstätten bei gleichzeitiger beträchtlicher Erhöhung der Zahl der Beschäftigten deutet auf die Entwicklung zum größeren Betrieb hin.

Das Produzierende Gewerbe ist zum wichtigsten Träger der Wirtschaft im Kreis geworden. Von den 55 820 nichtlandwirtschaftlichen Beschäftigten waren im Jahr 1961 rund 69% in den 2349 Arbeitsstätten dieses Bereichs tätig. Dabei entfielen auf das Verarbeitende Gewerbe (ohne Baugewerbe) allein 33 260 Beschäftigte, auf das Baugewerbe 4928.

In den 3768 Arbeitsstätten des Verarbeitungs- und Dienstleistungsgewerbes, das die Wirtschaftsabteilungen Handel, Verkehr und Nachrichtenübermittlung, Kreditinstitute und Versi-

cherungsgewerbe sowie Dienstleistungen von Unternehmen und freien Berufen umfaßt, zählte man dagegen nur 12 577 Beschäftigte, das sind 22,5% der Gesamtzahl. Als bedeutendste Wirtschaftsabteilung ist darunter mit 6025 tätigen Personen der Handel zu nennen, der auch die größte Zahl an Arbeitsstätten (2012) aufweist. Es folgen das private Dienstleistungsgewerbe (Dienstleistungen von Unternehmen und freien Berufen) mit 3757 und das Verkehrs- und Nachrichtenwesen mit 2260 Beschäftigten. Rund 37% der Beschäftigten des privaten Dienstleistungsgewerbes waren im Gaststätten- und Beherbergungsgewerbe tätig.

Im öffentlichen Dienstleistungsbereich - also in den Kommunalverwaltungen und sonstigen im Kreis ansässigen Behörden, den Verwaltungsstellen der Sozialversicherung und den Organisationen ohne Erwerbcharakter einschließlich deren Anstalten und Einrichtungen - waren insgesamt 4490 Personen beschäftigt. Das sind rund 8% der Gesamtzahl der nichtlandwirtschaftlichen Beschäftigten.

In der großräumigen Betrachtung bildet der Landkreis Aalen zusammen mit dem Nachbarkreis Heidenheim einen Wirtschaftsraum, dessen Gebiet wesentlich von der Kocher-Brenz-Achse bestimmt wird, nämlich von dem industriellen Ballungsgebiet, das am Ostrand der Schwäbischen Alb von Niederstötzingen und Giengen an der Brenz über Heidenheim an der Brenz und Königsbrunn nach Oberkochen, Unterkochen, Aalen und Wasseralfingen verläuft.

Dabei zeigt die regionale Verteilung der Beschäftigten im Landkreis Aalen selbst mit insgesamt sieben Gemeinden, die mehr als 1000 nichtlandwirtschaftliche Beschäftigte haben, eine relativ große Anzahl gewerblich bedeutender Orte, die alle entweder im Kocher- oder Jagsttal liegen. Die südwestliche Ecke des Kreises mit den im Kochertal gelegenen Orten Aalen (17 713 Beschäftigte), Wasseralfingen (7277), Oberkochen (7100) und Unterkochen (2625) beherbergt den größten Teil der industriellen Kapazität. Insbesondere muß die zentrale Bedeutung der Stadt Aalen, in der die Landkreisverwaltung ihren Sitz hat, hervorgehoben werden. Weitere wichtigere Orte sind Ellwangen (Jagst) mit 7195, Bopfingen mit 2727 und Westhausen mit 1051 nichtlandwirtschaftlichen Beschäftigten. Zum Kreisgebiet gehören außerdem zwei Gemeinden mit 500 bis 1000, 32 Gemeinden mit 100 bis 500 und 24 Gemeinden mit weniger als 100 Beschäftigten.

Industrie

Der industrielle Bereich der Wirtschaft im Kreis umfaßt eine Vielzahl von Industriegruppen und -zweigen. Wie aus beifolgender Übersicht hervorgeht, liegt das Schwergewicht bei der Eisen- und Metallindustrie, in der zwei Drittel der Industriebeschäftigten des Kreises tätig sind. Vorherrschend in diesem Bereich sind der Maschinenbau, die Feinmechanik und Optik sowie die Eisen-, Blech- und Metallwarenindustrie einschließlich der Stahlverformung. Erst in einem Abstand folgen die elektrotechnische Industrie sowie die Ziehereien und Kaltwalzwerke. Neben der Eisen- und Metallindustrie hat auch die Textil- und Bekleidungsindustrie, auf die rund 16% aller Industriebeschäftigten des Kreises entfallen, eine relativ große Bedeutung. Erwähnenswert sind weiter auch die Papier und Pappe erzeugende und verarbeitende Industrie einschließlich der Druckereien sowie die Leder- und Schuhindustrie. In allen übrigen Industriegruppen und -zweigen des Kreises hält sich die Zahl der Beschäftigten in engen Grenzen. Hier sind vor allem die Holzindustrie, die Ernährungsindustrie, die Industrie der Steine und Erden sowie die chemische Industrie zu nennen.

Die Entwicklung in der Nachkriegszeit brachte eine zunehmende Industrialisierung des Kreises. Durch die Expansion bereits ansässiger Industriebetriebe sowie die Niederlassung neuer, zum Teil bedeutender Unternehmen wurden zusätzliche Arbeitsplätze geschaffen. Allein in der Zeit von 1954 bis 1964 stieg die Zahl der Industriebeschäftigten im Kreis um 50%. Als Folge dieser Entwicklung erhöhte sich die Industriedichte (Industriebeschäftigte auf 1000 Einwohner) von 146 auf 190, das heißt lag über den Landesdurchschnitt von 182. Der größte Teil des Beschäftigtenzuwachses entfällt dabei auf die Eisen- und Metallindustrie. Am stärksten ausgedehnt haben sich der Maschinenbau, dessen Beschäftigtenzahl von 2168 auf 8485 angestiegen ist, sowie die Feinmechanik und Optik. Auch die übrigen Zweige der Eisen- und Metallbranche verzeichnen einen beachtlichen Zuwachs der Beschäftigtenzahlen. Sehr unterschiedlich war dagegen die Entwicklung in den übrigen Industriezweigen. Mit Ausnahme der Textil- und Bekleidungsindustrie, die ähnlich hohe Zuwachsraten wie die Metallindustrie aufzuweisen hat, verzeichnen die meisten Industriegruppen entweder nur eine geringe Zunahme der Beschäftigtenzahlen, oder sie hatten sogar eine leicht rückläufige Tendenz zu ver-

Die Industrie im Landkreis Aalen Ende September 1964 und 1954

Betriebe insgesamt, ohne Versorgungsbetriebe und Baugewerbe

Industriegruppe	Anzahl der				Veränderung 1964 gegen 1954 in %
	Betriebe		Beschäftigten		
	1964	1954	1964	1954	
Gesamte Industrie	247	197	28 353	18 820	+ 50,7
darunter					
Eisen- und Metallindustrie	70	53	19 735	11 991	+ 64,6
darunter					
Maschinenbau	24	15	8 485	2 168	+291,4
Feinmechanik und Optik	3	2	4 969	.	.
Stahlverformung, Eisen-, Blech- und Metallwarenindustrie	18	12	2 894	2 120	+ 36,5
Elektrotechnische Industrie	5	6	1 802	1 061	+ 69,8
Ziehereien und Kaltwalzwerke	7	4	1 180	606	+ 94,7
Textil- und Bekleidungsindustrie	33	25	4 566	2 605	+ 75,3
Papier und Pappe erzeugende und verarbeitende Industrie, Druckereien	12	15	1 207	1 200	+ 0,6
Leder erzeugende und verarbeitende Industrie, Schuhindustrie	12	10	942	822	+ 14,6
Sägewerke, holzbe- und -verarbeitende Industrie	44	36	626	709	- 11,7
Ernährungsindustrie	36	25	530	476	+ 11,3
Industrie der Steine und Erden	22	13	284	252	+ 12,7
Chemische und verwandte Industrie	10	10	284	440	- 35,5

zeichnen. Letzteres trifft vor allem für die Holzindustrie einschließlich der Sägewerke und für die chemische Industrie zu.

Der Betriebsgröße nach dominieren noch die kleineren Betriebe; vier Fünftel der Industriebetriebe weisen nämlich weniger als 100 Beschäftigte auf, die Hälfte sogar weniger als 20 Beschäftigte. Der wirtschaftliche Schwerpunkt liegt jedoch bei den Mittel- und Großbetrieben, also solchen mit mehr als 100 Beschäftigten. Besondere Bedeutung kommt dabei den elf Betrieben mit 500 und mehr Beschäftigten zu, rund die Hälfte aller in der Industrie tätigen Personen haben ihren Arbeitsplatz in den Betrieben dieser Größenklasse. Einen Einblick in die Betriebsgrößenstruktur bietet beifolgende Übersicht nach dem Stand Ende September 1964.

Die Industrie nach Größenklassen Ende September 1964 im Landkreis Aalen

Betriebe mit	Betriebe	Beschäftigte
1	12	12
2 - 4	44	122
5 - 9	35	264
10 - 19	33	460
20 - 49	48	1 453
50 - 99	26	1 836
100 - 199	17	2 243
200 - 299	10	2 505
300 - 399	7	2 432
400 - 499	4	1 854
500 - 999	7	4 770
1000 und mehr	4	10 402
Insgesamt	247	28 353

Handwerk

Eine große Bedeutung kommt im Rahmen der Gesamtwirtschaft dem Handwerk zu. Seine Tätigkeit erstreckt sich von der Herstellung gewerblicher Güter über die Ausführung von Arbeiten ohne direkte Gütererzeugung bis zur reinen Dienstleistung. Bei der Handwerkszählung im Mai 1963 wurden im Kreis Aalen 2039 tätige Handwerksbetriebe mit 9751 Beschäftigten einschließlich Meister, mithelfende Familienangehörige und Lehrlinge ermittelt. Seit der Zählung im Mai 1956 verringerte sich die Zahl der Betriebe um 18,8%. Gleichzeitig nahm

auch die Zahl der im Handwerk tätigen Personen um 8,2% ab. Der Rückgang der Zahl der Handwerksbetriebe liegt im Kreis Aalen bedeutend über dem Landesdurchschnitt von 12,7%. Trotz dieser Entwicklung ist die Tendenz zum größeren Betrieb unverkennbar, erhöhte sich doch die durchschnittliche Beschäftigtenzahl je Handwerksbetrieb von 4,2 im Jahr 1956 auf 4,8 im Jahr 1963. Recht unterschiedlich verlief die Entwicklung bei den einzelnen Handwerksgruppen, wobei sich zwei Richtungen deutlich abzeichnen. Bei den Handwerksgruppen Holzverarbeitung sowie Textil und Leder ist sowohl die Zahl der Betriebe als auch die Zahl der Beschäftigten im starken Maße zurückgegangen. Hier waren es vor allem die Kleinst- und Kleinbetriebe, die seit 1956 im wirtschaftlichen Wettbewerb unterlegen sind und ihre Tätigkeit eingestellt haben. Entgegengesetzt verlief die Entwicklung bei den von der Konjunktur besonders begünstigten metallverarbeitenden Handwerken. Hier erhöhte sich bei nur leicht rückläufigen Betriebszahlen der Beschäftigtenstand seit 1956 recht beachtlich. Ähnlich entwickelten sich auch die Handwerke für Gesundheit, Reinigung und Körperpflege und die Handwerke für Glas, Papier, Keramik u. ä. Die Nahrungsmittelhandwerke haben ebenfalls höhere Beschäftigtenzahlen zu verzeichnen, wobei jedoch der Betriebsbestand relativ stark abgenommen hat.

Handel und Gastgewerbe

Die im Jahr 1960 durchgeführte Handels- und Gaststättenzählung umfaßte die Haupt- und sonstigen Niederlassungen von Unternehmen, deren wirtschaftlicher Schwerpunkt im Handel und Gastgewerbe lag.

Am 30. September 1960 wurden im Kreis Aalen 1390 Einzelhandelsniederlassungen mit 3570 Beschäftigten gezählt. Im Jahr 1959 haben diese Betriebe Waren im Werte von mehr als 115 Millionen DM umgesetzt. Über 46% dieser Umsätze wurden in Geschäften des Nahrungs- und Genußmitteleinzelhandels, weitere 21% in denen des Textileinzelhandels (einschließlich Sportartikel und Schuhe) getätigt, so daß auf diese beiden wichtigen Wirtschaftsklassen zwei Drittel aller Einzelhandelsumsätze entfielen.

Handel und Gastgewerbe im Kreis Aalen

Ergebnisse der Handels- und Gaststättenzählung 1960

Wirtschaftsgruppe Betriebsart	Niederlassungen	Beschäftigte	Umsatz ¹⁾ in 1000 DM
Einzelhandel insgesamt	1 390	3 570	115 426
davon			
Waren verschiedener Art	30	137	4 279
Nahrungs- und Genußmittel	783	1 582	53 479
Bekleidung, Wäsche, Sportartikel, Schuhe	271	814	24 208
Hausrat und Wohnbedarf	65	201	7 474
Elektrotechnische, optische Erzeugnisse, Uhren	82	265	6 438
Papierwaren und Druckerezeugnisse	28	72	1 806
Pharmazeutische, kosmetische u. ä. Erzeugnisse	59	206	6 666
Kohle und Mineralöl-erzeugnisse	16	61	2 592
Fahrzeuge, Maschinen und Büroeinrichtungen	39	203	8 047
Sonstige Waren	17	29	437
Großhandel insgesamt	191	1 689	144 092
darunter			
Getreide, Futter-, Düngemittel, Tiere	33	399	52 708
Holz, Baustoffe u. ä.	17	110	9 692
Nahrungs- und Genußmittel	45	284	29 210
Fahrzeuge und Maschinen	15	159	8 365
Gaststätten- und Beherbergungsgewerbe insgesamt	512	1 399	20 110
darunter			
Gast- und Speisewirtschaften mit Alkoholausschank	448	1 141	15 056
Bahnhofswirtschaften	7	36	802
Cafés	22	97	1 724
Kantinen	15	41	1 249
Gasthöfe	9	36	618

1) Im Jahr 1959

Die Umsätze des Großhandels übertrafen mit 144 Millionen DM diejenigen des Einzelhandels nicht unerheblich. Sie wurden von 191 Großhandelsniederlassungen erzielt, die 1689 Personen beschäftigten. Über 36% dieser Gesamtumsätze entfielen auf den Großhandel mit Getreide, Futter- und Düngemitteln sowie Tieren. Die Umsätze des Landproduktengroßhandels waren damit fast doppelt so hoch wie die des Großhandels mit Nahrungs- und Genussmitteln. Demgegenüber treten die Umsätze des Baustoffgroßhandels ebenso wie die des Großhandels mit Fahrzeugen und Maschinen wertmäßig zurück.

Im Gaststätten- und Beherbergungsgewerbe waren im August 1960 512 Niederlassungen mit 1399 Beschäftigten tätig; ihr Umsatz betrug im Jahr 1959 über 20 Millionen DM. Der weitaus größte Teil dieser Umsätze wurde in Gast- und Speisewirtschaften mit Alkoholausschank erzielt. In dieser Betriebsart sind allerdings auch solche Unternehmen enthalten, die Betten zur Beherbergung anbieten deren Umsatz an Speisen und Getränken denjenigen an Beherbergung, jedoch übertrifft.

Fremdenverkehr

Das Kreisgebiet, zwischen Ostalb und dem Ries gelegen, durchzogen von Nadel- und Laubwäldern, gilt seit langem als erholsames Reise- und Wandergebiet. Im Schnittpunkt mehrerer Bundesstraßen und Eisenbahnlagen ist es von überall her gut erreichbar. In den zur Fremdenverkehrsstatistik herangezogenen Gemeinden hat sich die Zahl der Fremdenübernachtungen in den letzten Jahren im Zuge der allgemeinen Zunahme des Reiseverkehrs auf mehr als das Doppelte erhöht. Von den zur Zeit berichtenden sechs Gemeinden Aalen, Bopfingen, Ellwangen (Jagst), Neresheim, Oberkochen und Unterkochen, haben sich die Übernachtungszahlen insbesondere in Neresheim, wo 1956 ein Erholungsheim eröffnet wurde, und in Oberkochen erhöht, wozu neben der landschaftlich reizvollen Lage auch der Geschäftsreiseverkehr der dort ansässigen optischen Industrie beigetragen haben dürfte. Die übrigen Berichtsgemeinden weisen zwar nicht die gleichen Zuwachsraten auf, doch konnten die Übernachtungszahlen der letzten Jahre gehalten werden. Der Rückgang des Fremdenverkehrs in Unterkochen dürfte auf die Verringerung des Bettenbestandes zurückzuführen sein. Neben den genannten Berichtsorten ist noch Lauchheim zu nennen, das im Fremdenverkehrsjahr 1963/64 recht ansehnliche Übernachtungszahlen verzeichnete.

Kraftfahrzeugbestand

Nach der letzten Vorkriegserhebung der Kraftfahrzeuge belief sich der Gesamtbestand am 1. Juli 1938 in den drei Oberamtsbezirken Aalen, Ellwangen und Neresheim, die heute zusammengenommen etwa den Landkreis Aalen bilden, auf 3163 (ohne Kraftfahrzeuge von Bahn und Post). Für die folgenden Kriegsjahre wurden Bestandsermittlungen der Kraftfahrzeuge nicht durchgeführt. Erste vergleichbare Nachkriegsergebnisse datieren vom 1. Januar 1948. Für den Landkreis Aalen wurde damals ein Gesamtbestand von 2922 Kraftfahrzeugen und 368 Kraftfahrzeuganhängern ausgewiesen. Dieses Ergebnis lag noch erheblich unter dem letzten Vorkriegsstand, der erst wieder im Jahr 1950 - damals waren 4643 Kraftfahrzeuge aller Art zum Verkehr zugelassen - überschritten wurde. Seit dem Jahr 1952 hat sich der Kraftfahrzeugbestand des Kreises Aalen annähernd auf das Vierfache erhöht. Am stärksten gestiegen ist der Bestand an Personenkraftwagen, der Mitte 1964 zehnmal so hoch war. Im Landkreis Aalen kamen 1964 im Durchschnitt auf 1000 Einwohner 125 Personenkraftwagen; 1952 standen 1000 Einwohnern hingegen nur 14 Personenkraftwagen zur Verfügung. Der Bestand der Lastkraftwagen hat sich seit 1952 mehr als verdoppelt. Die Zahl der zulassungspflichtigen Zugmaschinen war Mitte 1964 als Folge der fortschreitenden Motorisierung in der Landwirtschaft gut achtmal so hoch wie 1952. Lediglich das Krafttrad, einschließlich Motorroller, hat an dieser Entwicklung nicht teilgenommen; die Bestandszahlen sind im Landkreis Aalen seit 1958 rückläufig.

Trotz dieser zweifellos raschen Motorisierung in den letzten Jahren gehört der Landkreis Aalen zu den noch verhältnismäßig schwächer motorisierten Gebieten des Landes. So kamen hier im Jahr 1964 - ohne die nur langsamfahrenden Zugmaschinen (Ackerschlepper) - auf 1000 Einwohner 157 zulassungspflichtige Kraftfahrzeuge gegenüber 185 im Landesdurchschnitt und 188 im Regierungsbezirk Nordwürttemberg.

Ergebnisse der Umsatzsteuerstatistik

Die Umsatzsteuerstatistik erstreckt sich auf alle Wirtschaftsbereiche mit Ausnahme der Landwirtschaft und der steuerbefreiten Kleinunternehmen.

Im Landkreis Aalen, dessen Einwohnerzahl nach dem Ergebnis der Bevölkerungsfortschreibung zum 30. Juni 1962 6,33% der Landkreissumme Nordwürttembergs betrug und auf den 3561 = 5,75% der in den nordwürttembergischen Landkreisen erfaßten Steuerpflichtigen entfielen, stellte sich der Umsatz 1962 auf 1,26 Milliarden DM = 5,01% des für alle Landkreise Nordwürttembergs ermittelten Gesamtumsatzes. Das Umsatzsteuersoll belief sich im Kreis auf 2,78% der Umsatzwerte; fast die gleiche durchschnittliche Steuerbelastung (2,79%) ergibt sich auch für die nordwürttembergischen Landkreise insgesamt bei einem Umsatzsteuerbetrag von 698,6 Millionen DM.

Die Veranlagungsdichte war 1962 im Kreis, berechnet je 1000 Einwohner, mit 24,6 um 2,5 Punkte niedriger als in den Landkreisen Nordwürttembergs (27,1).

Die Steuerpflichtigen und ihr Gesamtumsatz verteilten sich 1962 im Landkreis Aalen auf die Wirtschaftshauptbereiche wie folgt:

Wirtschaftshauptbereich ¹⁾	Steuerpflichtige ²⁾	Gesamtumsatz in %	
		der Landkreissumme	der betr. Summe der Landkreise Nordwürtt.
Produzierendes Gewerbe	1 356	69,9	5,04
Industrie	228	54,9	4,92
Handwerk ³⁾	1 024	14,1	5,62
Sonstiges	104	0,9	4,43
Großhandel	159	10,0	4,17
Handelsvermittlung	72	0,5	3,85
Einzelhandel	892	12,0	5,54
Forstwirtschaft	48	0,3	4,97
Übrige Wirtschaftsbereiche ⁵⁾	1 034	7,3	5,42
Insgesamt ⁵⁾	3 561	100 ⁶⁾	5,01

¹⁾ Gewerbliche Zuordnung nach der neuen Systematik der Wirtschaftszweige 1961. - ²⁾ Ohne Unternehmen mit Jahresumsätzen unter 12 500 DM, bei freien Berufen, Handelsvertretern und Maklern unter 20 500 DM. - ³⁾ Ohne Dienstleistungshandwerk, das in "Übrige Wirtschaftsbereiche" mitenthalten ist. - ⁴⁾ Ferner Tierhaltung und Fischerei. - ⁵⁾ Ohne Landwirtschaft sowie steuerfreie Bank- und Versicherungsumsätze. - ⁶⁾ 1255,0 Millionen DM.

Bei einer Beurteilung der regionalen Ergebnisse der Umsatzsteuerstatistik ist zu berücksichtigen, daß die Umsätze von demjenigen Finanzamt veranlagt und statistisch erfaßt werden, in dessen Bezirk sich der Sitz der Leitung des Unternehmens, bei Organschaftsverhältnissen die Muttergesellschaft befindet, ganz gleich, in welchem Kreis oder Bundesland einschließlich Berlin (West) die Zweigniederlassungen bzw. Tochtergesellschaften liegen. Dies ist vor allem in den Bereichen der Industrie und des Großhandels bedeutsam, aber auch im Einzelhandel, besonders hinsichtlich der Filialen von großen Waren- und Kaufhäusern sowie der Versandhandelsgeschäfte.

Der Umsatzanteil des Kreises an der Landkreissumme Nordwürttembergs lag bei den angeführten Wirtschaftsbereichen unter seinem Bevölkerungsanteil. Beim Handwerk und Einzelhandel unterschritt die Umsatzquote den Bevölkerungsanteil jeweils nur wenig. Die ausgewiesene unterdurchschnittliche Quote der Industrie (4,92%) ist zum Teil methodisch bedingt (durch Teile von Unternehmen, die in anderen Kreisen veranlagt sind); nach der Industrieberichterstattung, welche die örtlichen Betriebsstätten erfaßt, erreicht die Industriequote fast den Bevölkerungsanteil. Darin spiegelt sich die Wirtschaftsstruktur des Kreises wider, in dem - abgesehen von der wegen Steuerbefreiung umsatzsteuerstatistisch nicht erfaßten Landwirtschaft - vor allem die Industrie wie auch das Handwerk und der Einzelhandel von Bedeutung sind.

Hinsichtlich des durchschnittlichen Umsatzes 1962 je Steuerpflichtigen und je Einwohner errechnen sich für den Kreis Werte von 352 432 DM bzw. 8684 DM gegenüber 404 806 DM bzw. 10 989 DM für die nordwürttembergischen Landkreise insgesamt. Die entsprechenden Durchschnittsumsätze beliefen sich 1962 im Regierungsbezirk Nordwürttemberg auf 592 654 DM bzw. 17 084 DM, im Land auf 474 198 DM bzw. 14 295 DM.

Gemeindefinanzen

Wie aus dem Schaubild, das für jede der 65 Gemeinden die vorherrschende Realsteuerart und die Realsteuerkraft je Einwohner darstellt, zu erkennen ist, gewinnen 36 Gemeinden des Kreises ihre Steuereinnahmen vornehmlich aus der Gewerbesteuer, 12 Gemeinden davon sogar zu mehr als 75%. Ausgesprochen landwirtschaftlich orientiert sind von den übrigen 29 Gemeinden nur die Gemeinden Benzenzimmern, Schweindorf und Unterwilflingen, denn bei ihnen machen die Einnahmen aus der Grundsteuer A mehr als drei Viertel der gesamten Realsteuerkraft aus. Demgegenüber waren es im Jahr 1954 noch 14 Gemeinden, in denen die Einnahmen aus der Grundsteuer A ein derartig starkes Übergewicht hatten. Mit diesem Strukturwandel ist auch die auf den Einwohner berechnete Realsteuerkraft bei vielen Gemeinden beträchtlich gestiegen. Während im Jahr 1954 noch 57 Gemeinden eine Realsteuerkraft von unter 50 DM hatten, waren es im Jahr 1964 nur noch 11 Gemeinden. Eine über 75 DM hinausgehende Realsteuerkraft haben nunmehr 21 Gemeinden erreicht, davon acht sogar eine solche von über 100 DM.

Das Steueraufkommen der Gemeinden des Kreises hat sich seit 1954 von 9,5 Millionen DM auf 24,8 Millionen DM erhöht. Diese günstige Entwicklung wurde entscheidend von der Gewerbesteuer beeinflusst, deren Einnahmen im selben Zeitraum von 6,4 Millionen DM auf 20,1 Millionen DM angestiegen sind (Tabelle 27). Teilweise beträchtlich über dem Kreisdurchschnitt (166,48 DM je Einwohner) liegende Steuereinnahmen haben die Gemeinden Unterkochen (289,96 DM), Wasseraffingen (279,84 DM), Bopfingen (268,27 DM) und Aalen (250,48 DM) aufzuweisen. Die geringen Steuereinnahmen der Gemeinden Goldburghausen (35,96 DM), Flochberg (45,50 DM), Schloßberg (47,11 DM), Unterwilflingen (48,22 DM) und Zippingen (48,88 DM) wurden im Rahmen des kommunalen Finanzausgleiches durch erhebliche Schlüsselzuweisungen stark aufgebessert. So erhielten z.B. die Gemeinden Unterwilflingen 169,71 DM je Einwohner, Schloßberg 159,18 DM und Goldburghausen 150,87 DM an Finanzzuweisungen.

Wie aus den Meldungen über die kassenmäßigen Einnahmen der vierteljährlichen Gemeindefinanzstatistik zu entnehmen ist, flossen ferner 12 Gemeinden des Kreises für die Schaffung von kommunalen Einrichtungen in dem Zeitraum vom 1. Januar bis 31. Dezember 1964 Bedarfszuweisungen aus dem Ausgleichsstock in Höhe von 663 000 DM zu.

Der Schuldenstand der Gemeinden des Kreises hat sich seit 1954 von 5,8 Millionen DM auf das Neunfache (53,1 Millionen DM) erhöht. Die Verschuldungsquote des Kreises, die in diesem Zeitraum von 45,45 DM auf 356,67 DM je Einwohner angestiegen ist, liegt sowohl über dem Durchschnitt der kreisangehörigen Gemeinden im Regierungsbezirk Nordwürttemberg (288,57 DM) als auch über dem Landesdurchschnitt (332,04 DM). Innerhalb des Regierungsbezirks stehen die Gemeinden des Landkreises Aalen hinsichtlich der Verschuldungsquote an vierter Stelle der 19 nordwürttembergischen und innerhalb des Landes an 21. Stelle der 63 Landkreise. Die höchsten Kopfbeträge haben die Gemeinden Lauchheim (642,86 DM), Aalen (565,21 DM), Wört (486,86 DM) und Pommertsweiler (439,14 DM). Eine relativ geringe Verschuldung ist bei den Gemeinden Benzenzimmern (63,06 DM) und Baldern (70,27 DM) festzustellen.

Zusammenfassung und Ausblick

Für die gleichmäßige Entwicklung des räumlich größten Landkreises des Landes Baden-Württemberg, der sich aus drei früheren Oberamtsbezirken zusammensetzt, kommt es entscheidend darauf an, daß in erster Linie die für eine Mittelpunktstellung geeigneten Orte gefördert werden. Dabei sind die ehemaligen Kreisstädte Ellwangen (Jagst) und Neresheim in ihrem Bemühen, mit der allgemeinen Entwicklung Schritt zu halten, besonders zu unterstützen.

Obwohl sich im Landkreis Aalen die ältesten Fabrikbetriebe des Landes befinden, ist doch die Industrialisierung im modernen Sinne neueren Datums. Dieser Umstand und das sprunghafte Anwachsen der Bevölkerung von 85 000 Einwohnern im Jahr 1939 auf jetzt 150 000 Einwohner bedingen einen enormen Nachholbedarf an Infrastruktur, der vor allem im Verkehrs-, Schul- und Gesundheitswesen noch lange Zeit große Investitionen des Kreises und der Gemeinden erfordern wird.

Der Landkreis verfügt heute über eine bedeutende, vielseitige und wachstumskräftige Industrie, die jedoch auf verhältnismäßig wenige Punkte konzentriert ist und schwergewichtsmäßig an der äußersten Peripherie des Kreises liegt. Dieser Umstand bedingt eine innere Unausgeglichenheit, die vor allem in sehr langen Pendlerwegen eines großen Teils der Arbeiter und Angestellten und einer großen Zahl einseitig strukturierter und leistungsschwacher Gemeinden ihren Niederschlag findet. Die seinerzeitige Einbeziehung des Härtsfeldes und des Ellwanger Gebiets in das Hohenlohe-Härtsfeld-Förderprogramm zielt unter anderem auf die Behebung dieser Strukturängel ab.

Trotz der bedeutenden Industrie ist der Landkreis Aalen immer noch ein Bauernland im echten Sinne des Wortes. Über 4000 Vollbauernbetriebe charakterisieren die Struktur seiner Landwirtschaft ebenso wie die Tatsache, daß Viehwirtschaft sowie Getreide- und Hackfruchtbau dominieren und Spezialkulturen fast ganz fehlen. Auch der Obstbau spielt keine bedeutende Rolle. Ein großer Teil des Landkreises gehört zu den von der Natur benachteiligten Gebieten. Die Förderung der Viehwirtschaft, produktions- und absatzmäßig, sind neben der Flurbereinigung und Aussiedlung für die Zukunft der Bauernbetriebe in diesem Gebiet wichtig.

Ein Schwerpunkt der künftigen Aufgaben liegt auf dem Verkehrsgebiet. Das Straßennetz genügt weitgehend nicht mehr den Anforderungen des heutigen Verkehrs. Im Landkreis Aalen gibt es immer noch wassergebundene Landesstraßen. Auch von den 300 km Kreisstraßen sind noch ungefähr 40 km ohne Teerdecke. Von den übrigen befindet sich der größte Teil nicht in einem modernen Ausbaustand. Beim Fernverkehrsnetz stehen im Vordergrund des Interesses die Ordnung der Verkehrsknotenpunkte Aalen und Ellwangen (Jagst), der Ausbau der Bundesstraße 29 zu einer leistungsfähigen Ost-West-Verbindung Stuttgart, Schwäbisch Gmünd - Aalen - Ingolstadt und der baldige Bau der Schnellstraße Würzburg - Ellwangen (Jagst) - Aalen - Heidenheim an der Brenz - Ulm - östlicher Bodensee. Dazu kommt der Ausbau der Eisenbahn zu der den Ansprüchen des Gebiets entsprechenden Leistungsfähigkeit (beispielsweise Elektrifizierung, Vorortverkehr zwischen Aalen und Heidenheim an der Brenz).

Ein weiterer Schwerpunkt künftiger Aufgaben liegt auf dem wasserwirtschaftlichen Gebiet. Die Trinkwasserversorgung ist durch eine Reihe von Gruppenversorgungsunternehmen weitgehend geordnet (Rieswassergruppe, Härtsfeld-Aalbuchgruppe, Rombachgruppe, Egaugruppe, Egergruppe). Besonders dringend wird aber die Abwasserreinigung. Das Härtsfeld birgt in seinem Untergrund einen der großen Trinkwasserspeicher des Landes, der jedoch durch die Verkarstung der Oberfläche besonders gefährdet ist. Als Quellgebiet der Jagst, des Kochers, der Rems und der Eger besitzt der Landkreis im übrigen Gebiet zwar zahlreiche kleine Gewässer, die jedoch der Belastung durch die Industrieabwässer nicht gewachsen sind. Im ganzen Kreisgebiet ist deshalb die Abwasserreinigung zu einem Problem größter Dringlichkeit geworden. Einen bedeutenden Beitrag leistet bereits der Wasserverband "Obere Jagst", dessen zahlreiche Rückhaltebecken den Wasserhaushalt der Jagst auf die Dauer stark beeinflussen werden. Dasselbe gilt für einen kleineren Teil des Kreisgebiets für den Kocher-Lein-Verband. In beiden Fällen ist eine vorbildliche regionale Zusammenarbeit der benachbarten Landkreise zu verzeichnen.

Nach langer und schwieriger Vorbereitungsarbeit ist eine Planungsgemeinschaft im Sinne des Landesplanungsgesetzes, die das Gebiet der Landkreise Schwäbisch Gmünd, Heidenheim und Aalen umfassen wird, im Entstehen begriffen.

Tabelle 1: Bevölkerungsbilanz 1950 bis 1964

Table with columns: Jahr, Lebendgeborene, Gestorbene, Geburtenüberschuss, Zu- und Fortzüge, Wanderungsgewinn/verlust, Zu- und Abnahme, Bevölkerung am 31. Dezember (insgesamt, männlich, weiblich), Frauen auf 1000 Männer.

Tabelle 2: Religionszugehörigkeit der Wohnbevölkerung

Table with columns: Jahr, Von der Wohnbevölkerung waren (evangelisch, römisch-katholisch, Sonstige).

Tabelle 3: Privathaushalte 1950 und 1961

Table with columns: Jahr, Privathaushalte insgesamt, Davon mit ... Personen (1, 2, 3, 4, 5 oder mehr).

Tabelle 4: Altersaufbau der Wohnbevölkerung

Table with columns: Altersgruppe von ... bis unter ... Jahren, 1950 (Personen, %), 1961 (Personen, %).

Tabelle 5: Die Wohnbevölkerung nach dem überwiegenden Lebensunterhalt und nach der Beteiligung am Erwerbsleben am 6. Juni 1961

Table with columns: Überwiegender Lebensunterhalt durch, Wohnbevölkerung (insgesamt, davon nach der Beteiligung am Erwerbsleben), In % der Wohnbevölkerung insgesamt (Landkreis, Reg. Bez., Land).

Tabelle 6: Erwerbspersonen (ohne Soldaten) nach Wirtschaftsbereichen und Stellung im Beruf am 6. Juni 1961

Table with columns: Wirtschaftsbereich, Erwerbspersonen (männlich, weiblich, insgesamt), Von den Erwerbspersonen waren nach der Stellung im Beruf (Selbstständige, Mitteilf., Familienangehörige, Abhängige).

Tabelle 7: Eheschließungen, Geburten und Sterbefälle 1950 bis 1964

Table with columns: Jahr, Eheschließungen, Lebendgeborene, Gestorbene, Un-ehelich Lebendgeborene auf 1000 Lebendgeborene.

Tabelle 8: Säuglingssterblichkeit Gleitender 3-Jahresdurchschnitt 1950 bis 1963

Table with columns: Jahr, Gestorbene im 1. Lebensjahr, Auf 1000 Lebendgeborene (Landkreis Aalen, Reg. Bez., Baden-Württemberg).

Tabelle 9: Wohngebäude und Wohnungen 1950 bis 1964 Stand jeweils am 31. Dezember

Table with columns: Jahr, Wohngebäude, Wohnungen (Bestand, in % 1950=100).

Tabelle 10: Volksschüler und Klassenlehrer in den öffentlichen Volksschulen des Kreises Stand 15. Mai 1965

Table with columns: Klassenlehrerstellen, Schülern (Anzahl, %), Klassenlehrer, Schüler je Klassenlehrer, Wahlvorschlag, Kreistagswahl, Landtagswahl, Bundestagswahl.

Tabelle 11: Wahlergebnisse seit 1952 Anteil der Wahlvorschläge in % der gültigen Stimmen

Table with columns: Wahlvorschlag, Kreistagswahl (1953, 1959, 1965), Landtagswahl (1952, 1956, 1960, 1964), Bundestagswahl (1953, 1957, 1961, 1965).

Tabelle 12: Land- und forstwirtschaftliche Betriebe 1949, 1960 und 1964 nach Größenklassen der landwirtschaftlichen Nutzfläche

Table with columns: Jahr, Ins-gesamt, Davon mit einer landwirtschaftlichen Nutzfläche von (0,5 bis 2 ha, 2 bis 5 ha, 5 bis 7,5 ha, 7,5 bis 10 ha, 10 bis 20 ha, 20 bis 50 ha, 50 und mehr ha).

Tabelle 13: Bodennutzung 1951 bis 1964 in ha

Table with columns: Jahr, Land-wirtschaftliche Nutzfläche, Darunter (Ackerland, Gartenland, Wiesen, Viehweiden), Waldfläche, Wirtschaftsfläche insgesamt.

Tabelle 14: Anbauflächen und Ernteerträge 1955 und 1964

Table with columns: Fruchtart bzw. Kulturart, Jahr, Fläche in ha, Ertrag in dz (je ha, insgesamt).

Tabelle 15: Entwicklung der Ernteerträge 1951 bis 1964 dz je ha

Table with columns: Jahr, Winterweizen, Kartoffeln (mittelfrühe und späte), Futterrüben, Luzerne, Wiesen.

1) In den Jahren 1956 und 1961 wurden die fortgeschriebenen Bevölkerungszahlen auf Grund der Ergebnisse aus den Bevölkerungszählungen dieser beiden Jahre bereinigt. Daher stimmt 1956 und 1961 die Zu- bzw. Abnahme mit den Angaben über Geburtenüberschuss und Wanderungsgewinn rechnerisch nicht überein. ...

1) Wahl zur Verfassungsgebenden Landesversammlung. - 2) Zweitstimmen. - 3) 1952: BHE + DG-BHE; 1953: BHE + DP; 1956: GB/BHE; 1957 und 1960: GB/BHE + DP; 1959: BHE. - 4) Ohne die Flächen landwirtschaftlicher Besitzheiten, die nur gelegentlich zum Abweiden oder Abmähen vergeben werden (Ziergärten, Streuwiesen, Hutungen, Brache und dgl.). ...

Tabelle 16: Viehbestand 1951 bis 1964
Viehzählungen Anfang Dezember

Table with 8 columns: Jahr, Pferde, Rinder, Darunter Milchkuhe, Schweine, Darunter trachtige Zuchtsauen, Schafe, Hühner. Rows for years 1951-1964 and averages.

Tabelle 17: Milchwirtschaft 1951 bis 1964

Table with 5 columns: Jahr, Milch-erzeugung insgesamt, Milch-lieferung an Molkereien und Händler, Markt-leistung in % der Erzeugung, Milch-leistung je Kuh und Jahr kg. Rows for years 1951-1964 and averages.

Tabelle 18: Maschinenverwendung in der Landwirtschaft
1949 und 1960

Table with 7 columns: Maschinenart, Maschinen insgesamt (1949, 1960), Davon in Betrieben mit einer landwirtschaftlichen Nutzfläche von (unter 5 ha, 5 bis unter 10 ha, 10 bis unter 20 ha, 20 und mehr ha). Rows for various machine types.

Tabelle 19: Bruttoproduktion und Nahrungsmittel-
produktion in der Landwirtschaft
1956/57 und 1963/64

Table with 5 columns: Wirtschaftsjahr, Brutto-
produktion (t GE, 1000 DM), Nahrungsmittel-
produktion (t GE, 1000 DM). Rows for 1956/57 and 1963/64.

Tabelle 20: Nichtlandwirtschaftliche Arbeitsstätten 1961

Table with 3 columns: Wirtschaftsabteilung, Zahl der Arbeitsstätten, Beschäftigten. Rows for various economic sectors.

Tabelle 21: Handwerksbetriebe 1963 und 1956

Table with 7 columns: Handwerksgruppe, Betriebe (1963, 1956, Ver-
änderung in %), Beschäftigte (1963, 1956, Ver-
änderung in %), Umsatz in 1000 DM (1962). Rows for various craft groups.

Tabelle 22: Industriebetriebe mit 10 und mehr Beschäftigten 1950 bis 1964
Betriebe und Beschäftigte im Jahresdurchschnitt

Table with 7 columns: Jahr, Betriebe insgesamt, Beschäftigte (insgesamt, darunter Arbeiter), Brutto-
Lohnsumme, Gehalts-
summe, Umsatz (insgesamt, darunter Ausland) im Jahr in 1000 DM. Rows for years 1950-1964.

Tabelle 23: Zugelassene Kraftfahrzeuge 1952 bis 1964
Bestand jeweils am 1. Juli

Table with 6 columns: Jahr, Kraft-
fahrzeuge insgesamt, Darunter (Kraft-
räder, Personen-u.
Kombina-
tions-
kraftwagen, Lastkraft-
wagen, Zulassungs-
pflichtige
Zugmaschinen). Rows for years 1952-1964.

Tabelle 24: Gästeübernachtungen 1952/53 bis 1963/64

Table with 12 columns: Berichtsort, 1952/53, 1953/54, 1954/55, 1955/56, 1957/58, 1958/59, 1959/60, 1960/61, 1961/62, 1962/63, 1963/64. Rows for various locations.

Tabelle 25: Beschäftigte Arbeitnehmer und Arbeitslose 1952 bis 1963

Table with 10 columns: Jahr, Beschäftigte (März, Juni, September, Dezember), Arbeitslose (März, Juni, September, Dezember) Ende des Monats. Rows for years 1952-1963.

Tabelle 26: Offene Fürsorge 1952 bis 1962

Table with 5 columns: Rechnungs-
jahr, Laufend unterstützte
Personen am Ende
des Rechnungsjahres
insgesamt, auf 1000
der Be-
völkerung, Gesamtaufwand
in 1000 DM, je
Einwohner in DM. Rows for years 1952-1962.

Tabelle 27: Gemeindesteueraufkommen⁵⁾ und Realsteuerkraft der Gemeinden
in den Jahren 1954 bis 1964

Table with 8 columns: Rechnungsjahr, Steueraufkommen (insgesamt in 1000 DM, je Einwohner in DM), Darunter aus (Grundsteuer A, B, Gewerbe-
steuer), Realsteuerkraft (insgesamt in 1000 DM, je Einwohner in DM). Rows for years 1954-1964.

Tabelle 28: Schuldenstand
der Gemeinden in den Jahren
1954 bis 1964

Table with 3 columns: Stichtag, Inlandschulden (in 1000 DM, je Einwohner in DM). Rows for various dates from 1954 to 1964.

1) Einschließlich der Direktabgabe von Vollmilch an die Verbraucher. - 2) Vierrad-, Kettenschlepper und Geräteträger einschließlich Einachsenschlepper und sonstiger einachsiger Motorgeräte. - 3) Zahl der Betriebe. - 4) Schleuderräder, Vorrataroder und Sammelroder insgesamt. - 5) Zuckerrübenroder, Zuckerrübensammelroder und Zuckerrübensammel-
köpferoder sowie Futterrüben-Rodeschlitten insgesamt. - 6) Bodennutzungsnachhebung 1960. - 7) GE = Getreideeinheit. - 8) Arbeitsstätten von Heimarbeitern (ohne fremde
Hilfskräfte) sind hier nicht enthalten. - 9) Soweit in den Erhebungsbereich der Arbeitsstättenzählung 1961 fallend. - 10) 1963 gegen 1956.

1) Nicht frei von regionalen Überschneidungen. - 2) Berechnet mit den Einwohnerzahlen nach dem Stand vom 30. Juni 1964. - 3) 1952 bis 1959 nach Rechnungsjahren, 1960 vom
1.4. bis 31.12.1960, 1961 und 1962 nach Kalenderjahren. - 4) Bevölkerungsstand jeweils am Ende des Rechnungs- bzw. Kalenderjahres. - 5) Nach der Vierteljahresstatistik der
Gemeindefinanzen (Kassenstatistik), ohne Steuern der Landkreisverwaltung. - 6) Kalenderjahr.

Ausgewählte Ergebnisse für

Table with 17 columns: Lfd. Nr., Gemeinde, Fläche am 31. Dezember 1964, Wohnbevölkerung 1) am (17. Mai 1959, 13. September 1950, 6. Juni 1961, 31. Dezember 1964), Von der Wohnbevölkerung am 6. Juni 1961 waren in % (evangelisch 2), römisch-katholisch), Erwerbspersonen am 6. Juni 1961 (insgesamt, Land- und Forstwirtschaft, Produzierendes Gewerbe, Handel und Verkehr), Berufspendler am 6. Juni 1961 (Auspendler, Einpendler), Bestand an Wohnungen am (13. September 1950, 6. Juni 1961, 31. Dezember 1964). Rows list 65 municipalities and the Landkreis Aalen.

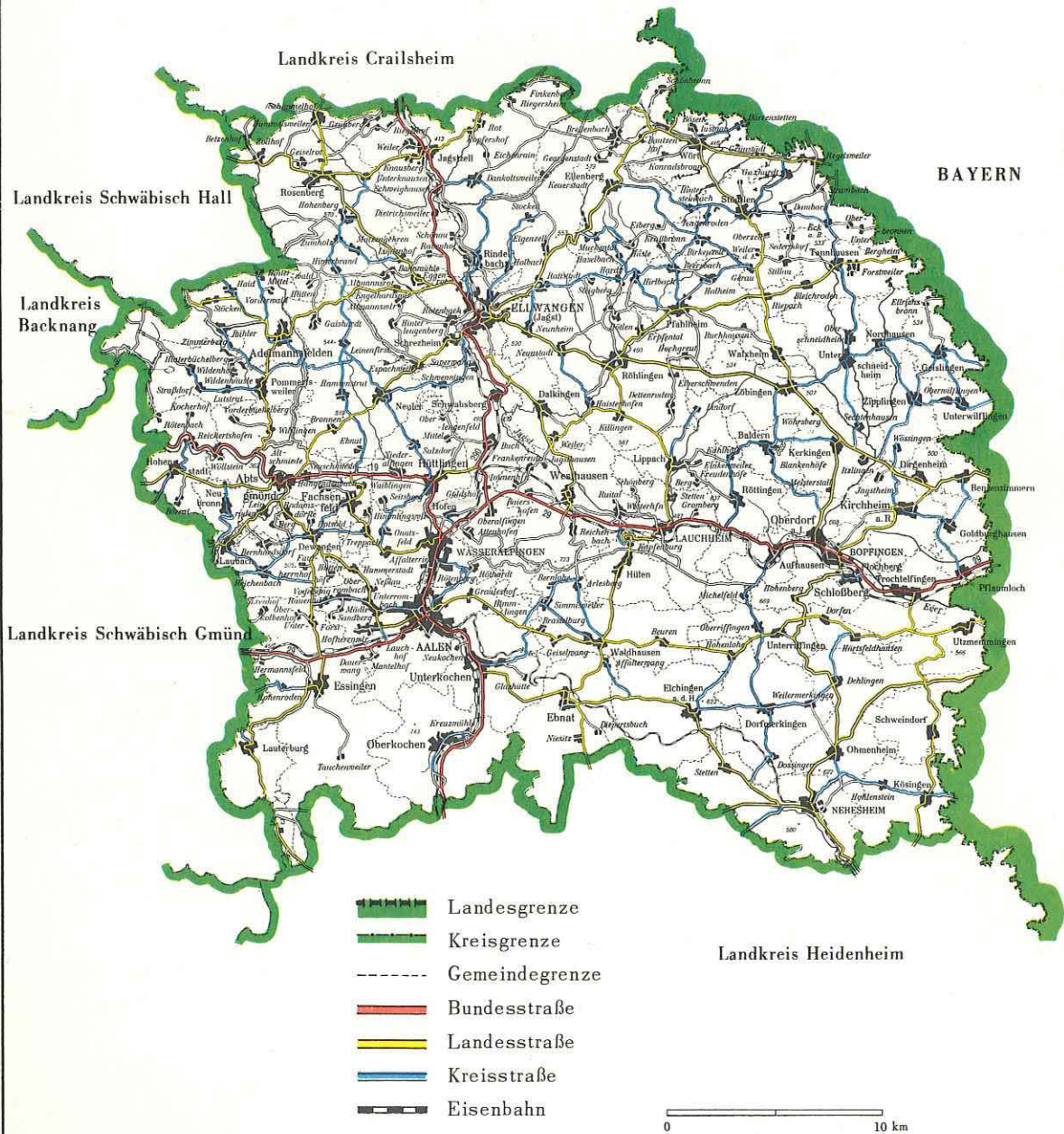
1) Gebietsstand am 31.12.1964. - 2) Einschließlich der evangelischen Freikirchen, ohne christlich orientierte Sondergemeinschaften. - 3) Mit 0,5 und mehr ha Gesamtfläche. - 4) Ohne Viehweiden und Almen in gemeinschaftlicher bzw. genossenschaftlicher Benutzung, in der Hand von Gemeinden oder sonstigen Körperschaften des öffentlichen oder privaten Rechts. - rechnet nach den Bestimmungen des Finanzvergleichsgesetzes 1962. Die Maßbeträge der Grundsteuer A sind mit 170%, die der Grundsteuer B mit 160% und die der Gewerbesteuer mit

alle Gemeinden des Kreises

Table with 39 columns: Land- und forstwirtschaftliche Betriebe (1949, 1960 4), Land- und Forstwirtschaft (Wirtschaftsfläche 1964, Wald 5, Dauergrünland 5)6, Ackerland 5), Viehbestand Anfang Dezember 1964 (Rinder, Schweine), Nichtlandwirtschaftliche Arbeitsstätten am 6. Juni 1961 (insgesamt, Beschäftigte, Produzierendes Gewerbe, Handel, Verkehr, Dienstleistungen), Gemeindefinanzen 1964 (Gemeindesteuererlöse, Realsteuerkraft 8), Schlüsselzuweisungen, Inlandschulden. Rows list 65 municipalities and the Landkreis Aalen.

die Flächen landwirtschaftlicher Besitzheiten, die nur gelegentlich zum Abweiden oder Abmähen vergeben werden (Zierrärten, Streuwiesen, Hutungen, Brache u.dgl.), und ohne Wiesen, 5) Ueberichtig. - 6) Wiesen und Viehweiden einschließlich Streuwiesen, Almen und Hutungen. - 7) Vierrad-, Kottenschlepper und Geräteträger, einschließlich Einachsenschlepper. - 8) Be- 290% vervielfacht. - 9) Nach dem Stand der fortgeschriebenen Wohnbevölkerung vom 30. Juni 1964.

Verwaltungs- und Verkehrskarte des Landkreises Aalen



Grundkarte nach der Verwaltungs- und Verkehrskarte des Landes Baden-Württemberg 1 : 200 000
des Landesvermessungsamts Baden-Württemberg Stand 1962

Bisher erschienen die Landkreise:

Heft 1 Tauberbischofsheim, Heft 2 Müllheim, Heft 3 Schwäbisch Hall, Heft 4 Wangen, Heft 5 Lörrach, Heft 6 Biberach,
Heft 7 Buchen, Heft 8 Mergentheim, Heft 9 Mosbach, Heft 10 Rastatt, Heft 11 Backnang, Heft 12 Ehingen, Heft 13 Sinsheim, Heft 14 Überlingen,
Heft 15/16 Ulm, Heft 17 Freudenstadt, Heft 18/19 Karlsruhe, Heft 20 Crailsheim, Heft 21 Donauessingen,