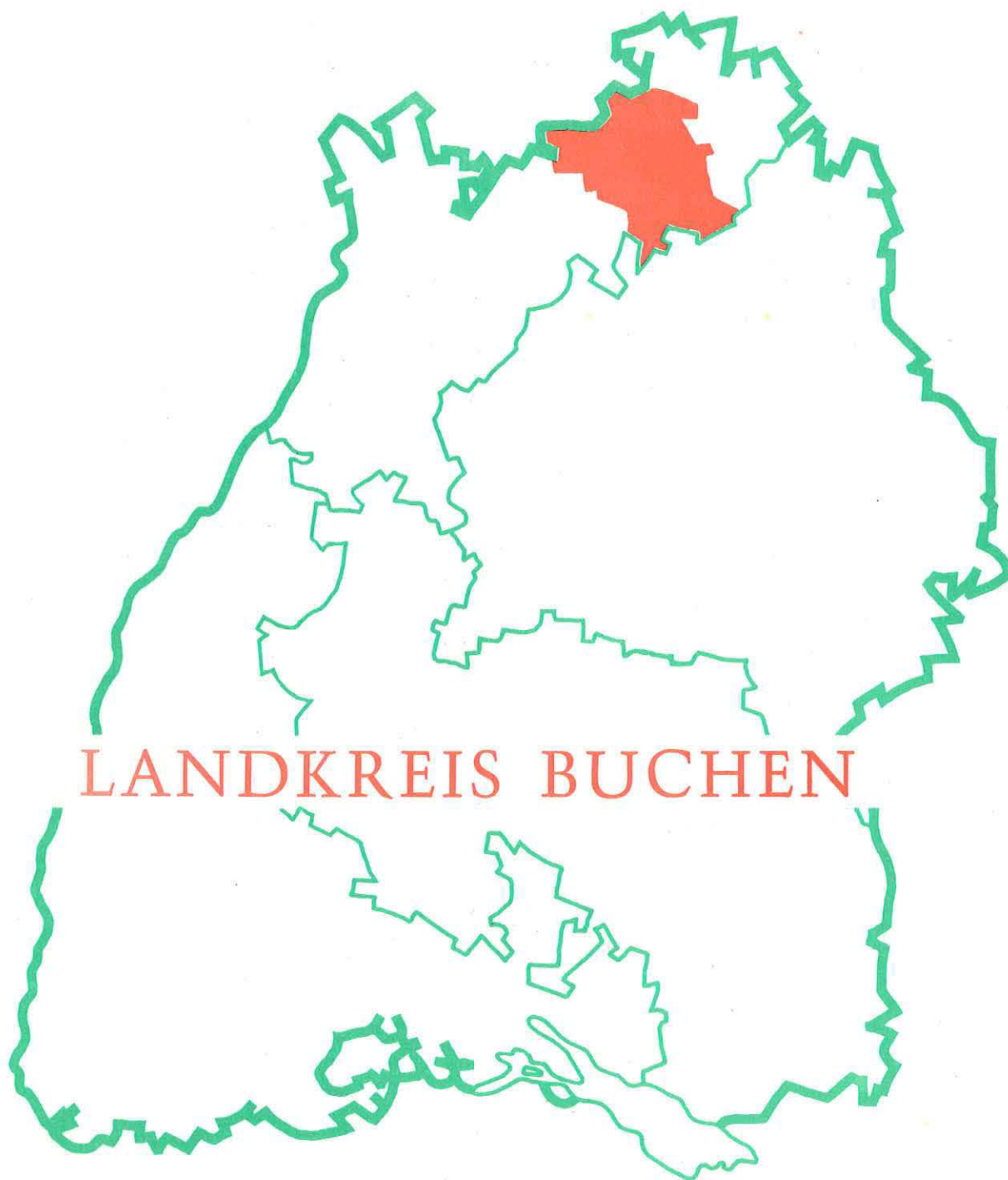


1.29.67



LANDKREIS BUCHEN

— H. Buchen —

H. Buchen

BEHÖRDENFÜHRER

Zuständig für alle Gemeinden des Kreises

Landratsamt Buchen, Landgericht Mosbach, Sozialgericht Mannheim, Verwaltungsgericht Karlsruhe, Eichamt Mosbach, Flurbereinigungsamt Buchen (Odenwald), Gewerbeaufsichtsamt Mannheim, Kreisschulamt Buchen (Odenwald), Landespolizei-Kreiskommissariat Buchen (Odenwald), Staatliches

Gesundheitsamt Buchen (Odenwald), Staatliches Hochbauamt Wertheim, Staatliches Liegenschaftsamt Heidelberg, Straßenbauamt Tauberbischofsheim, Versorgungsamt Heidelberg, Wasserwirtschaftsamt Adelsheim, Hauptzollamt Heidelberg.

Zuständig nicht für alle Gemeinden des Kreises

Amtsgericht Adelsheim: Adelsheim, Bofsheim, Bronnacker, Großeicholzheim, Hemsbach, Hirschlanden, Hohenstadt, Hüngheim, Kleineicholzheim, Korb, Leibenstadt, Merchingen, Osterburken, Rosenberg, Ruchsen, Schlierstadt, Seckach, Sennfeld, Sindolsheim, Unterkessach, Zimmern.

Amtsgericht Boxberg: Ballenberg, Berolzheim, Buch am Ahorn, Erlenbach, Eubigheim, Gommersdorf, Horrenbach, Klepsau, Krautheim, Neunstetten, Oberndorf, Oberwittstadt, Schillingstadt, Unterwittstadt, Winzenhofen.

Amtsgericht Buchen (Odenwald): Altheim, Bödighheim, Bretzingen, Buchen (Odenwald), Donebach, Dornberg, Eberstadt, Einbach, Erfeld, Gerichtstetten, Gerolzahn, Glashofen, Götzingen, Gottersdorf, Hainstadt, Hardheim, Heidersbach, Hettigenbeuern, Hettingen, Höpfingen, Hollerbach, Hornbach, Kaltenbrunn, Langenelz, Laudenberg, Mörschenhardt, Mudau, Oberneudorf, Reinhardsachsen, Rinschheim, Rippberg, Rüttschdorf, Rumpfen, Scheidental, Scheringen, Schlossau, Schweinberg, Steinbach, Stürzenhardt, Unterneudorf, Vollmersdorf, Waldhausen, Waldstetten, Walldürn, Wettersdorf.

Amtsgericht Eberbach: Reisenbach.

Arbeitsgericht Heidelberg: sämtliche Gemeinden, ausgenommen Amtsgerichtsbezirk Boxberg.

Arbeitsgericht Crailsheim: wie Amtsgerichtsbezirk Boxberg.

Notariat Adelsheim: wie Amtsgerichtsbezirk Adelsheim.

Notariat Boxberg: wie Amtsgerichtsbezirk Boxberg.

Notariat Buchen (Odenwald): Bödighheim, Buchen (Odenwald), Donebach, Eberstadt, Einbach, Götzingen, Hainstadt, Heidersbach, Hettigenbeuern, Hettingen, Hollerbach, Hornbach, Langenelz, Laudenberg, Mörschenhardt, Mudau, Oberneudorf, Rinschheim, Rumpfen, Scheidental, Scheringen, Schlossau, Steinbach, Stürzenhardt, Unterneudorf, Waldhausen.

Notariat Eberbach: Reisenbach.

Notariat Walldürn: Altheim, Bretzingen, Dornberg, Erfeld, Gerichtstetten, Gerolzahn, Glashofen, Gottersdorf, Hardheim, Höpfingen, Kaltenbrunn, Reinhardsachsen, Rippberg, Rüttschdorf, Schweinberg, Vollmersdorf, Waldstetten, Walldürn, Wettersdorf.

Arbeitsamt Tauberbischofsheim

Nebenstelle Buchen (Odenwald): wie Amtsgerichtsbezirke Buchen (Odenwald) und Eberbach; ausgenommen Eberstadt und Gerichtstetten.

Nebenstelle Osterburken: wie Amtsgerichtsbezirke Adelsheim und Boxberg; dazu Eberstadt und Gerichtstetten.

Finanzamt Walldürn: wie Amtsgerichtsbezirke Buchen (Odenwald) und Eberbach.

Finanzamt Mosbach: wie Amtsgerichtsbezirk Adelsheim.

Finanzamt Tauberbischofsheim: wie Amtsgerichtsbezirk Boxberg.

Forstamt Adelsheim: Adelsheim, Bofsheim, Großeicholzheim, Hemsbach, Kleineicholzheim, Korb, Leibenstadt, Osterburken, Ruchsen, Schlierstadt, Seckach, Sennfeld, Unterkessach, Zimmern.

Forstamt Boxberg: Ballenberg, Berolzheim, Bronnacker, Erlenbach, Eubigheim, Gommersdorf, Hirschlanden, Hohenstadt, Horrenbach, Hüngheim, Klepsau, Krautheim, Merchingen, Neunstetten, Oberndorf, Oberwittstadt, Unterwittstadt, Winzenhofen.

gen, Neunstetten, Oberndorf, Oberwittstadt, Rosenberg, Schillingstadt, Sindolsheim, Unterwittstadt, Winzenhofen.

Forstamt Buchen (Odenwald): Bödighheim, Buchen (Odenwald), Donebach, Eberstadt, Einbach, Götzingen, Heidersbach, Hollerbach, Langenelz, Laudenberg, Mörschenhardt, Mudau, Oberneudorf, Reisenbach, Rumpfen, Scheidental, Scheringen, Schlossau, Steinbach, Stürzenhardt, Unterneudorf, Waldhausen.

Forstamt Gerlachsheim: Buch am Ahorn.

Forstamt Hardheim: Bretzingen, Dornberg, Erfeld, Gerichtstetten, Hardheim, Höpfingen, Rüttschdorf, Schweinberg, Vollmersdorf, Waldstetten, Wettersdorf.

Forstamt Walldürn: Altheim, Gerolzahn, Glashofen, Gottersdorf, Hainstadt, Hettigenbeuern, Hettingen, Hornbach, Kaltenbrunn, Reinhardsachsen, Rinschheim, Rippberg, Walldürn.

Landwirtschaftsamt Buchen (Odenwald) (als Beratungsstelle mit Landwirtschaftsschule): wie Amtsgerichtsbezirk Buchen (Odenwald).

Landwirtschaftliche Beratungsstelle Adelsheim mit Landwirtschaftsschule: wie Amtsgerichtsbezirk Adelsheim, ausgenommen Hohenstadt, Hüngheim, Merchingen.

Landwirtschaftliche Beratungsstelle Boxberg mit Landwirtschaftsschule: Berolzheim, Buch am Ahorn, Eubigheim, Hohenstadt, Schillingstadt.

Landwirtschaftliche Beratungsstelle Krautheim mit Landwirtschaftsschule: Ballenberg, Erlenbach, Gommersdorf, Horrenbach, Hüngheim, Klepsau, Krautheim, Merchingen, Neunstetten, Oberndorf, Oberwittstadt, Unterwittstadt, Winzenhofen.

Regierungsveterinärat Buchen (Odenwald) I: Bretzingen, Buchen (Odenwald), Donebach, Dornberg, Einbach, Erfeld, Gerolzahn, Glashofen, Gottersdorf, Hainstadt, Hardheim, Heidersbach, Hettigenbeuern, Hettingen, Höpfingen, Hollerbach, Hornbach, Kaltenbrunn, Langenelz, Laudenberg, Mörschenhardt, Mudau, Oberneudorf, Reinhardsachsen, Reisenbach, Rinschheim, Rippberg, Rumpfen, Rüttschdorf, Scheidental, Scheringen, Schlossau, Schweinberg, Steinbach, Stürzenhardt, Unterneudorf, Vollmersdorf, Waldhausen, Waldstetten, Walldürn, Wettersdorf.

Regierungsveterinärat Buchen (Odenwald) II (Sitz in Adelsheim): Adelsheim, Altheim, Ballenberg, Berolzheim, Bödighheim, Bofsheim, Bronnacker, Buch am Ahorn, Eberstadt, Erlenbach, Eubigheim, Gerichtstetten, Götzingen, Gommersdorf, Großeicholzheim, Hemsbach, Hirschlanden, Hohenstadt, Horrenbach, Hüngheim, Kleineicholzheim, Klepsau, Korb, Krautheim, Leibenstadt, Merchingen, Neunstetten, Oberndorf, Oberwittstadt, Osterburken, Rosenberg, Ruchsen, Schillingstadt, Schlierstadt, Seckach, Sennfeld, Sindolsheim, Unterkessach, Unterwittstadt, Winzenhofen, Zimmern.

Staatliches Vermessungsamt Boxberg: wie Amtsgerichtsbezirk Boxberg; dazu Bronnacker, Hirschlanden, Hohenstadt, Hüngheim, Merchingen, Osterburken, Rosenberg, Sindolsheim.

Staatliches Vermessungsamt Buchen (Odenwald): sämtliche Gemeinden, ausgenommen Vermessungsamtsbezirk Boxberg.

Zollamt Luda: wie Amtsgerichtsbezirk Boxberg; ausgenommen Berolzheim, Eubigheim.

Zollamt Mosbach: Adelsheim, Altheim, Berolzheim, Bödighheim, Bofsheim, Bronnacker, Buchen (Odenwald), Donebach, Eberstadt, Einbach, Eubigheim, Gerichtstetten, Götzingen, Großeicholzheim, Hainstadt, Heidersbach, Hemsbach, Hettigenbeuern, Hettingen, Hirschlanden, Hohenstadt, Hollerbach, Hornbach, Hüngheim, Kleineicholzheim, Korb, Langenelz, Laudenberg, Leibenstadt, Merchingen, Mörschenhardt, Mudau, Oberneudorf, Osterburken, Reisenbach, Rinschheim, Rosenberg, Ruchsen, Rumpfen, Scheidental, Scheringen,

Schlierstadt, Schlossau, Seckach, Sennfeld, Sindolsheim, Steinbach, Stürzenhardt, Unterkessach, Unterneudorf, Waldhausen, Zimmern.

Zollamt Wertheim: Bretzingen, Dornberg, Erfeld, Gerolzahn, Glashofen, Gottersdorf, Hardheim, Höpfingen, Kaltenbrunn, Reinhardtsachsen, Rippberg, Rüttschdorf, Schweinberg, Vollmersdorf, Waldstetten, Walldürn, Wettersdorf.

Kirchliche Stellen

Evangelisches Dekanat Adelsheim: Die Pfarreien von Adelsheim, Bödighheim, Bofsheim, Buchen (Odenwald), Eberstadt, Korb, Leibenstadt, Merchingen, Rosenberg, Ruchsen, Sennfeld, Sindolsheim, Walldürn mit Hardheim.

Evangelisches Dekanat Boxberg: Die Pfarreien von Buch am Ahorn, Eubigheim, Hirschlanden, Hohenstadt, Neunstetten, Schillingstadt.

Evangelisches Dekanat Mosbach: Die Pfarrei von Großeicholzheim, das Diasporapfarramt Mudau.

Katholisches Dekanat Buchen (Odenwald): Die Pfarreien von Adelsheim, Berolzheim, Buchen (Odenwald), Eubigheim,

Götzingen, Hainstadt, Hettigenbeuern, Hettingen, Hollerbach, Mudau, Osterburken, Rosenberg, Scheidental, Schlierstadt, Schlossau, Seckach (mit Jugenddorf Klinge), Sennfeld, Steinbach, Waldhausen.

Katholisches Dekanat Krautheim: Die Pfarreien von Ballenberg, Commersdorf, Hüngheim, Klepsau, Krautheim, Oberwittstadt, Winzenhofen.

Katholisches Dekanat Walldürn: Die Pfarreien von Altheim, Bretzingen, Erfeld, Gerichtstetten, Glashofen, Hardheim, Höpfingen, Rippberg, Schweinberg, Waldstetten, Walldürn.

Körperschaften des öffentlichen Rechts (zuständig für alle Gemeinden)

Allgemeine Ortskrankenkasse Buchen (Odenwald), Handwerkskammer Mannheim, Industrie- und Handelskammer Heidelberg.

Geschichtliche Einleitung

Das Gebiet des heutigen Landkreises Buchen war in historischer Zeit vorwiegend Herrschaftsbereich geistlicher Herren, des Erzbischofs und Kurfürsten zu Mainz und des Fürstbischofs zu Würzburg. Daneben spielen Pfalz-Bayern und Löwenstein-Wertheim und auch die ritterschaftlichen Gebiete eine geringe Rolle.

Im einzelnen hatten im Jahr 1790 am Bezirk Anteil:

- I. Pfalz-Bayern mit der Gemeinde Schillingstadt des Oberamts Boxberg und den landesherrlichen Rechten des Oberamts Mosbach über die den Grafen Degenfeld-Schomburg eigenen Orte Großscholzhelm und Heidersbach.
- II. Die Grafen zu Löwenstein-Wertheim mit dem beiden Linien (heute Rosenberg und Freudenberg) gemeinschaftlichen Amt Gerichtstetten sowie der der Reichsritterschaft inkorporierten Herrschaft Rosenberg.
- III. Der Kanton Odenwald der Reichsritterschaft mit Rittergütern der Freiherrn von Adelsheim-Sennfeld und -Oberschloß; von Berlichingen-Jagsthausen und -Rossach; von Bettendorf; von Gemmingen-Hornberg; Rüd von Collenberg zu Bödigheim und zu Eberstadt; sowie der Grafen Waldkirch.
- IV. Zum Erzbistum Mainz gehörten das Oberamt Amorbach mit den Amtsvogteien Buchen, Mudau, Osterburken und Walldürn sowie die Amtsvogteien Krautheim und Ballenberg des Oberamts Krautheim. Zum Gebiet des Erzstifts zählte auch die Abtei Amorbach, die im heutigen Kreis Buchen acht kleinere Gemeinden besaß.
- V. Das Fürstbistum Würzburg hatte im Bezirk die Ämter Hardheim und Rippberg inne, außerdem die Landeshoheit über zwei Orte der Abtei Bronnbach. Orte die mehreren Herren gehörten, waren Gerichtstetten, Hainstadt, Sennfeld, Sindolsheim, Untereubigheim und Waldstetten.

Entsprechend ihrer territorialen Zugehörigkeit waren in der ersten Hälfte des 19. Jahrhunderts die meisten Orte noch rein katholisch; eine zum Teil starke evangelische Mehrheit besaßen Adelsheim, Hohenstadt, Rosenberg, Schillingstadt sowie Groß- und Klein-Eicholzheim; Eubigheim gehörte hälftig zur evangelischen und zur katholischen Konfession; in Bronnbach war eine evangelische Minderheit. Rein oder fast rein evangelisch waren Bödigheim, Bofsheim, Buch am Ahorn mit Schwarzenbrunn, Eberstadt, Hirschlanden, Leibenstadt (der Teilort Tolnayshof war rein katholisch), Merchingen, Neidelsbach, Neunstetten, Ruchsen, Sennfeld und Sindolsheim. Beachtliche israelitische Bevölkerungsteile befanden sich in Adelsheim, Buchen, Walldürn und Krautheim.

Im Jahr 1803 erhielt Leiningen als Entschädigung für verlorenen Besitz in der nachmaligen Rheinpfalz (Dürkheim) die pfälzischen Oberämter Boxberg und Mosbach, das kurmainzische Oberamt Amorbach samt der gleichnamigen Abtei und die würzburgischen Ämter Hardheim und Rippberg. Der Fürst zu Löwenstein-Wertheim-Rosenberg wurde durch die Abtei Bronnbach entschädigt. Der Fürst zu Salm-Reifferscheid erhielt die Ämter Krautheim und Ballenberg. Bis 1806 führt Leiningen eine gewisse Neugliederung durch, indem es namentlich die zerstreuten Orte der Abtei Amorbach anderen Ämtern zuweist. 1805 besetzten das damalige Kurfürstentum Baden und anderer Hochadel die ritterschaftlichen Orte. 1806 erhielt Baden die Souveränität über die im Bezirk liegenden Besitzungen der fürstlichen Häuser Leiningen (mit Amorbach und Miltenberg), Löwenstein-Wertheim und Salm-Krautheim (soweit nördlich der Jagst). Amorbach und Miltenberg wurden 1810 an Hessen abgetreten; seit 1816 sind diese Bezirke bayrisch.

Durch die Abtretung von 1810 und durch einen Staatsvertrag mit Württemberg von 1843 wurden die Außen(Landes-)grenzen des Bezirks Buchen festgelegt. 1843/46 wurden durch den genannten Vertrag die Rittergüter Korb und Unterkessach badisch. Durch die Neuordnung von 1803 wurde der Bezirk im übrigen ein geschlossener Bereich von Standes- und Grundherrschaften. Die Standesherrschaften Leiningen und Löwenstein-Wertheim blieben erhalten; Salm-Krautheim verkaufte seinen Besitz 1839 an den badischen Staat.

Waren 1810 noch der Odenwälder Kreis und der Main- und Tauberkreis Mittelinstanz, so war wenige Jahre später die Regierung des Main- und Tauberkreises fast ausschließlich zuständig; drei Orte gehörten zum Landkreis Mosbach I des (badischen) Neckarkreises; die damals noch württembergischen

Orte gehörten zum Unteramt Möckmühl des Oberamts Neckarsulm der Landvogtei am unteren Neckar. Später gehörten sie, bis zum Übergang an Baden, zum württembergischen Neckarkreis. Dem Main- und Tauberkreis gehörten seit der Neuorganisation die Amtsbezirke Boxberg - später geteilt in Boxberg und Krautheim -, Buchen, Osterburken (später Adelsheim) und Walldürn an; diese wurden 1832 dem badischen Untertauerkreis zugewiesen. In der Folgezeit wechselten Groß- und Kleinscholzheim sowie Heidersbach, ferner Hirschlanden und Hohenstadt, schließlich Altheim, Buch am Ahorn, Eberstadt und Neunstetten von einem Amtsbezirk zu einem anderen. Der Bezirk Boxberg war samt Krautheim von 1872 bis 1898 mit Tauberbischofsheim verbunden; der Bezirk Walldürn wurde 1872 auf Buchen und Wertheim aufgeteilt.

Eingemeindet wurden folgende ehemals selbständige Gemeinden: 1838 Ernstal (zuvor Neubrunn genannt) nach Mörschenhardt; 1892 Neidelsbach nach Eubigheim; 1935 Auerbach nach Schlossau; 1936 Schwarzenbrunn nach Buch am Ahorn. Die Gemeinde Steinfurt (Landkreis Tauberbischofsheim) gehörte bis 1882 zum Flecken Hardheim. Vor ihrer Umgemeindung, die sie mit ihrer heutigen Gemeindeverband, gehörten Volkshausen bis 1846 zu Sennfeld, Breitenau bis 1924 zu Rüttschdorf, Helmstheim zu Altheim und der Waidachshof zu Seckach, der Heßlingshof zu Gommersdorf; 1925 kam die Waldemarkung Ahorn von Uiffingen zu Buch am Ahorn; bis 1928 gehörte Neidelsbach zu Eubigheim; bis 1933 Neusaß zu Gerolzhahn, Ober- und Unterscheidental wurden 1935 vereinigt. Im gleichen Jahr wurden die "Großgemeinden" Glashofen, Hettigenbeuern, Hollerbach, Mudau, Schlossau, Steinbach, Waldhausen und Wettersdorf gebildet; diese Gemeinden wurden nach dem Zusammenbruch 1945 wieder aufgelöst. Die "abgesonderten Gemarkungen" wurden meist 1924 und 1925 aufgehoben. Besonderheiten sind die Neugründung Waldleiningen, die erst nach 1828 erbaut wurde, und der Tolnayshof, der im späten 19. Jahrhundert abgebrochen wurde, nachdem man die Einwohner zur Auswanderung nach Amerika veranlaßt hatte.

Die Fläche der Städte blieb in der ganzen Zeit, von wenigen Ausnahmen abgesehen, unverändert. Dagegen nimmt die Bevölkerung aller Städte nach 1870 vielfach ab, nur der Wallfahrtsort Walldürn bildet eine Ausnahme. Die gewerbliche Bevölkerung überwiegt zu Ende des vorigen Jahrhunderts in Adelsheim, Buchen und Walldürn, während die drei übrigen Städte als Ackerbürgerstädte anzusprechen sind. Alle besitzen ein altes Stadtrecht, das sie durch die Deutsche Gemeindeordnung von 1935 vorübergehend verloren. Buchen und Adelsheim gewannen das Stadtrecht 1938 wieder, Walldürn folgte 1948, Krautheim und Osterburken 1950 und Ballenberg 1956.

Geographische Angaben

Der Landkreis Buchen im Norden Baden-Württembergs grenzt an hessisches und bayerisches Gebiet, an die Landkreise Tauberbischofsheim, Künzelsau, Heilbronn, Mosbach und Heidelberg.

Von der 244,4 km langen Grenze, die das 827,50 qkm (Stand 1962) große Kreisgebiet umschließt, entfallen auf die Grenzen gegen Hessen 13,0 km, gegen Bayern 38,0 km.

Naturräumlich betrachtet, ragt der Sandstein-Odenwald in den Westen des Landkreises hinein, während der größere Teil die Muschelkalk-Gäulandschaft des Baulands umfaßt.

Die Grenze zwischen Odenwald und Bauland, das heißt zwischen Buntsandstein und Muschelkalk, verläuft entlang der Odenwaldflexur, einer Zone stärkeren Südosteinfallens der Schichten. Unter den Wellenkalk tauchen die Rötmergel der Odenwaldabdachung ein. Im Kreisgebiet läßt sich dieser Muschelkalkstufenrand von Hardheim über Walldürn, Buchen in Richtung Mosbach deutlich verfolgen. Dem Wellenkalk folgt ein Streifen Mittleren Muschelkalks, ehe sich der Hauptmuschelkalk flächenhaft im Bauland ausbreitet. Eine Besonderheit bildet das kleine Lettenkeupergebiet des Ahornwaldes (410 m) in der sogenannten Baulandmulde bei Buch. Es ist ein Beispiel für "Reliefumkehr" (jüngere Schichten liegen tiefer als die älteren) innerhalb eines tektonischen Senkungsfeldes. Eine Anzahl von Bächen, deren Quellen sich in den Tonen und Tonmergeln gebildet haben, zieht von dort aus radial zum Main, zur Tauber und zur Jagst.

Von Ost nach West, nahezu durch die Mitte des Kreisgebiets, verläuft die Wasserscheide zwischen Main und Neckar. Die Jagst berührt den Südzügel des Landkreises, ihr fließen als wichtigste Bäche Elz, Schefflenz, Seckach mit Kirnau, Kessach und Erlenbach zu.

Im Gebiet des Hauptmuschelkalks sind die Täler tief in die Hochflächen eingeschnitten; die Verkarstung findet ihren Ausdruck in den Dolinen und Trockentälchen. Einen landschaftlichen Gegensatz dazu bilden die Talweitungen dort, wo der Mittlere und Untere Muschelkalk angeschnitten werden.

Die Buntsandsteinrücken des Odenwaldes - es handelt sich hier um den sogenannten Hinteren Odenwald, der sich östlich der Linie von Eberbach nach Miltenberg erstreckt - entwässern zum Main. Dieses Gebiet ist stärker durch Täler gegliedert. Im "Flußknoten" von Amorbach treffen Mudbach, Morre, Marsbach und Eiderbach zusammen. Auch die Erfa mündet in den Main, nachdem sie in einem Durchbruchstal den Thüniger Sattel durchquert hat.

Innerhalb des Landkreises Buchen erreicht der Odenwald Höhen bis gegen 550 m, im Bauland steigen sie bis über 400 m an.

Das Klima weist im Bauland durch den Regenschatten des Odenwalds mehr kontinentale Züge auf. Die mittleren Januar-Temperaturen auf den Hochflächen liegen bei $-1,0^{\circ}$, die des Juli bei 17° . Etwas begünstigter zeigen sich die Täler. Die mittleren Jahresniederschläge erreichen 700 bis 800 mm, sie nehmen vom Odenwald her ab. Der Frühling kommt vom 1. bis 13. Mai (mittlerer Beginn der Apfelblüte).

Im Sandstein-Odenwald schwanken je nach Höhenlage die mittleren Januar-Temperaturen zwischen $-1,0^{\circ}$ und $-1,5^{\circ}$, die Juli-Temperaturen zwischen $16,5^{\circ}$ und $16,0^{\circ}$. Das Klima dieses Mittelgebirgslandes ist feuchter und ozeanischer ausgeprägt mit mittleren Jahresniederschlägen von 800 bis 1000 mm. Seinen Einzug hält der Frühling durchschnittlich eine Woche später als im Bauland, nämlich vom 6. bis zum 21. Mai.

Vierzehn Objekte, meist Talgebiete im Odenwald und Bauland, stehen im Landkreis Buchen unter Landschaftsschutz. Die Mehrzahl von ihnen wurde in den Jahren 1956 bis 1959 eingetragen.

Verkehrslage

Zwei Bundesstraßen durchziehen das Kreisgebiet von Südwesten nach Nordosten: Die Bundesstraße 27 verbindet die Städte Buchen und Walldürn mit Tauberbischofsheim - Würzburg einerseits, mit Heilbronn - Stuttgart, sowie mit Heidelberg - Mannheim über die B 37 andererseits. Innerhalb des Kreisgebiets scheidet die B 27 im wesentlichen die Gemeinden des Odenwalds von denen des Baulands, wobei die von ihr berührten Gemeinden dem Odenwald zuzurechnen sind. Die zweite Bundesstraße (B 292) führt südlich der B 27 von Adelsheim nach Königshofen im Landkreis Tauberbischofsheim; nach Westen vereinigt sie sich im Raum von Auerbach mit der B 27. Noch weiter südlich liegt die Führung der geplanten Autobahn von Heilbronn/Weinsberg nach Würzburg. Von dieser Strecke wird eine wesentliche Verbesserung der Verkehrserschließung im Landkreis Buchen erwartet.

Insgesamt sind im Kreisgebiet 69,15 km Bundesstraßen, 277,03 Landesstraßen und 148,73 km Kreisstraßen vorhanden, von denen in den letzten 4 bis 5 Jahren mehr als 30 km Bundesstraßen, knapp 50 km Landesstraßen und rund 45 km Kreisstraßen ausgebaut wurden. Die Länge der anerkannten Gemeindeverbindungsstraßen beträgt 282,00 km.

Im Schienenverkehr ist die Fernverbindung Stuttgart - Würzburg über Osterburken - Lauda zu nennen. Von Osterburken ist über Seckach Heidelberg/Mannheim zu erreichen. Eine eingleisige Verbindung führt von Seckach über Buchen - Walldürn nach Rippberg und weiter nach Miltenberg. Auf diesen Strecken findet Personen- und Güterverkehr statt. Die Stichbahn von Walldürn nach Hardheim wird nur im Güterverkehr befahren. Von Mudau nach Mosbach führt eine Schmalspurbahn mit eingeschränktem Personenverkehr. Neben diesen Linien der Deutschen Bundesbahn betreibt die Südwestdeutsche Eisenbahngesellschaft mbH die Jagstalbahn von Dörzbach über Krautheim nach Möckmühl als Schmalspurbahn mit Güterverkehr. Von den 82 Gemeinden des Landkreises liegen 25 am Schienenverkehr, jedoch besitzen nur 18 Gemeinden Anschlüsse für den Personenverkehr.

Bundesbahn und Bundespost sowie mehrere private Unternehmen unterhalten auf 19 Strecken Linienverkehr, darunter die Fernverkehrslinien "Vom Rhein zum Main" (Karlsruhe - Hardheim - Würzburg), "Odenwald-Frankenpost" (Heidelberg - Buchen - Wertheim) und die Kraftpostlinie Mudau - Hardheim - Tauberbischofsheim - Würzburg.

Da diese Verkehrserschließung für die Belange des Berufsverkehrs nicht ausreicht, besitzen mehrere Industriebetriebe für ihre Betriebsangehörigen eigene Werkslinien.

Siedlung

Der Landkreis Buchen umfaßt ein Gebiet von 827 qkm. Damit ist Buchen der Fläche nach der sechstgrößte Landkreis in Baden-Württemberg und der größte im Regierungsbezirk Nordbaden. Zu Beginn des Jahres 1964 hatte der Landkreis Buchen 63 899 Einwohner; das entspricht einer Bevölkerungsdichte von 77 Menschen auf 1 qkm. Nur drei Landkreise in Baden-Württemberg sind noch dünner besiedelt, nämlich Sigmaringen (70), Hochschwarzwald (62) und Münsingen (58).

Die Bevölkerung des Landkreises verteilt sich auf 82 Gemeinden. Die größte von ihnen ist Walldürn mit 7691 Einwohnern, gefolgt von Buchen mit 5126 Einwohnern. Lediglich 5 weitere Kreisgemeinden haben mehr als 2000 Einwohner, und zwar Hardheim (3909), Adelsheim (3024), Osterburken (3010), Höpflingen (2328) und Seckach (2090). Von den übrigen 75 Gemeinden mit zusammen 36 721 Einwohnern gehören 7 zur Größenklasse zwischen 1000 und 2000 Einwohnern, alle anderen 68 Gemeinden haben weniger als 1000 Einwohner. In 49 Gemeinden liegt die Einwohnerzahl unter 500, und in 8 Gemeinden sogar unter 100; dies sind Oberneudorf (97 Einwohner), Unterneudorf (89), Stürzenhardt (85), Rüttschdorf (65), Vollmersdorf (64), Rumpfen (61), Horrenbach (58) und Kaltenbrunn (42).

Wohnbevölkerung nach Gemeindegrößenklassen am 31. 12. 1963

Größenklasse (von... bis unter... Einwohner)	Zahl der Gemeinden	Wohnbe- völkerung
unter 100	8	561
100 - 200	11	1 597
200 - 300	6	1 590
300 - 400	12	4 098
400 - 500	12	5 215
500 - 1 000	19	13 470
1 000 - 2 000	7	10 190
2 000 - 3 000	2	4 418
3 000 - 5 000	3	9 943
5 000 - 10 000	2	12 817
Insgesamt	82	63 899

Bevölkerung

Der Zeit eines stärkeren Bevölkerungswachstums, die unmittelbar nach dem zweiten Weltkrieg auch im Landkreis Buchen eingesetzt hatte, war eine lange Periode vorausgegangen, in der sich die Einwohnerzahl des Landkreises nur wenig verändert hatte. Seit 1871 waren auf kurze Zeiträume der Bevölkerungsabnahme auch immer wieder solche mit einer Zunahme der Bevölkerung gefolgt, so daß die Einwohnerzahl des Kreises zwischen 1871 und 1939 niemals unter 45 000 absank, aber auch nur einmal über 50 000 hinausging, nämlich im Jahr 1880, als im Anschluß an die wirtschaftliche Entwicklung nach dem deutsch-französischen Krieg mit 50 828 Einwohnern der höchste Bevölkerungsstand des gesamten Zeitraums zu verzeichnen war. Die darauffolgenden 20 Jahre brachten dann aber einen anhaltenden Rückgang der Einwohnerzahl, weil die verhältnismäßig hohen Geburtenüberschüsse nicht ausreichten, um die großen, durch Abwanderung aus dem Kreisgebiet bedingten Bevölkerungsverluste auszugleichen. Nach der Jahrhundertwende setzte eine Aufwärtsentwicklung ein, die aber durch den ersten Weltkrieg unterbrochen wurde. In der Zeit zwischen den beiden Weltkriegen nahm die Einwohnerzahl des Landkreises ständig ab. So zählte der Kreis schließlich im Jahr 1939 mit einer ständigen Bevölkerung von 45 043 Personen über 4000 Einwohner weniger als im Jahr 1871 und nahezu 6000 weniger als im Jahr 1880.

Tiefgreifende Veränderungen in der Bevölkerungsstruktur und in der Bevölkerungsentwicklung des Kreises traten nach dem zweiten Weltkrieg ein. Innerhalb weniger Jahre strömten mehr als 20 000 Heimatvertriebene in das Kreisgebiet ein. Bei der Volkszählung 1950 hatte der Landkreis Buchen 65 861 Einwohner, das sind 20 700 mehr als vor Kriegsausbruch. Unter der Kreisbevölkerung befanden sich 1950 etwa 18 000 Heimatvertriebene und Flüchtlinge. Weitere kamen in den folgenden Jahren hinzu. Allerdings reichten die im Kreis vorhandenen und die im Zuge der wirtschaftlichen Entwicklung zusätzlich geschaffenen Arbeits- und Verdienstmöglichkeiten für die vielen Menschen, denen der Kreis eine erste Bleibe geboten hatte, auf die Dauer nicht aus, so daß sich ein Teil von ihnen wie auch von der alteingesessenen Bevölkerung zur Abwanderung entschloß. So hatte der Kreis allein im Jahr 1950 einen Wanderungsverlust von über 2000 Personen aufzuweisen, und auch in jedem der folgenden vier Jahre lag der Verlust bei 1500 Personen (Tabelle 1). Von 1955 ab verringerten sich die Wande-

rungsverluste aber von Jahr zu Jahr und schlugen ab 1959 sogar in Wanderungsgewinne um. Im Jahr 1963 war die Zahl der Menschen, die in das Kreisgebiet zuzogen, um 436 höher als die Zahl derjenigen, die abwanderten. In den Jahren 1957 und 1958 wurden die Wanderungsverluste bereits durch den Geburtenüberschuß mehr als ausgeglichen, so daß die Kreisbevölkerung seit 1957 wieder mit jedem Jahr gewachsen ist.

Bei der Volkszählung am 6. Juni 1961 wurde im Landkreis Buchen eine Wohnbevölkerung von 62 073 Personen ermittelt. Bis zum Beginn des Jahres 1964 ist diese Zahl um 1826 oder 2,9% auf 63 899 gestiegen. Die Bevölkerungszunahme in den letzten zweieinhalb Jahren betraf allerdings nur knapp die Hälfte der Kreisgemeinden, denn bei 43 von 82 Gemeinden war in diesem Zeitraum eine Bevölkerungsabnahme zu verzeichnen. Sie betrug teilweise 10% und mehr, nämlich bei den Gemeinden Rüttschdorf, Kaltenbrunn, Bronnacker, Rumpfen und Steinbach. Auch in den 9 Fällen, in denen die Abnahme zwischen 5% und 10% ausmachte, handelt es sich fast durchweg um sehr kleine Gemeinden. Die stärkste Bevölkerungszunahme in der Zeit vom 6. Juni 1961 bis zum 31. Dezember 1963 hatten die Gemeinden Seckach (13,3%), Hettigenbeuern (13,0%), Krautheim (10,4%), Buchen (9,8%) sowie - mit Zuwachsraten von 7% bis 8% - die Gemeinden Mörschenhardt, Kleineicholzheim, Rippberg, Osterburken und Adelsheim zu verzeichnen.

Das natürliche, durch Geburt und Tod bestimmte Bevölkerungswachstum war in der Nachkriegszeit im Landkreis Buchen Jahr für Jahr stärker als im Durchschnitt des Regierungsbezirks Nordbaden und des Landes Baden-Württemberg. Der Grund dafür liegt in der höheren Geburtenhäufigkeit im Landkreis (Tabelle 7). Allerdings ist auch die Säuglingssterblichkeit immer noch verhältnismäßig hoch, obwohl bei ihrer Bekämpfung in der Nachkriegszeit beachtliche Erfolge im Landkreis erzielt werden konnten. So starben im Landkreis Buchen im Jahr 1950 von 1000 Lebendgeborenen 60 vor Erreichung des ersten Lebensjahres, 1962 dagegen nur noch 35. Im Regierungsbezirk Nordbaden sank die Säuglingssterblichkeit im gleichen Zeitraum von 57 auf 28 und im Land Baden-Württemberg von 51 auf 27 Fälle von 1000 Lebendgeborenen (Tabelle 8).

Die verhältnismäßig hohe Geburtenhäufigkeit der Nachkriegszeit spiegelt sich deutlich in der Altersgliederung der Kreisbevölkerung (Tabelle 4). Während nämlich am Stichtag der Volkszählung 1961 von der Bevölkerung des Landes 22,6% und der des Regierungsbezirks Nordbaden 21,7% im Kindesalter (bis zum 15. Lebensjahr) standen, waren es im Landkreis Buchen 26,6%. Allerdings liegt - durch die Abwanderung zahlreicher Erwerbspersonen bedingt - auch der Anteil der Bevölkerung im Alter von 65 Jahren und mehr im Landkreis mit 11,9% merklich höher als im Land (10,1%) und in Nordbaden (10,6%). Dementsprechend erreicht die Quote der Bevölkerung im sogenannten erwerbsfähigen Alter (zwischen 15 und 65 Jahren) im Kreis nur 61,4%, während sie im Land 67,2% und in Nordbaden 67,5% beträgt.

Bei der Volkszählung 1961 bezeichneten sich von den 62 073 Einwohnern des Kreises 48 506 oder 78,1% als Angehörige der römisch-katholischen Kirche und 13 105 oder 21,1% als Angehörige der evangelischen Landeskirche oder evangelischer Freikirchen. Die übrigen 462 Einwohner (0,7%) gehörten einer anderen oder keiner Religions- bzw. Glaubensgemeinschaft an (Tabelle 2). Von den 82 Gemeinden des Landkreises haben 63 Gemeinden (nördlich der Linie Bödigheim - Hohenstadt gelegen) eine überwiegend, teilweise nahezu geschlossene katholische Bevölkerung, während 19 Gemeinden im südlichen Zipfel des Kreises mit Ausnahme eines Gürtels von Seckach über Osterburken bis Krautheim überwiegend evangelisch sind.

Privathaushalte

Die Zahl der Privathaushalte hat im Landkreis Buchen bei einem Bevölkerungsrückgang um 5,8% seit 1950 um 519 Haushalte (2,8%) abgenommen. Da die Bevölkerungsabnahme größer war als die der Haushalte, bedeutet dies einen Rückgang der durchschnittlichen Haushaltsgröße von 3,46 Personen je Haushalt im Jahr 1950 auf 3,32 im Jahr 1961. Im Vergleich hierzu ist die durchschnittliche Haushaltsgröße im Land mit 2,87 und im Regierungsbezirk Nordbaden mit 2,74 Personen je Haushalt wesentlich kleiner.

Der Rückgang der durchschnittlichen Haushaltsgröße ist besonders darauf zurückzuführen, daß die Zahl der Einpersonenhaushalte um 35,4% zugenommen hat. Im Gegensatz dazu wurden 1961 um 2,1% weniger Zweipersonenhaushalte, um 13,4% weniger Dreipersonenhaushalte, um 10,5% weniger Vierpersonenhaushalte und um 6,0% weniger Haushalte mit fünf und mehr Personen gezählt als im Jahr 1950. Trotz dieser Tendenz zum kleiner werdenden Haushalt kommt den Haushalten mit fünf und mehr Personen mit einem Anteil von 24,1%

aller Haushalte immer noch die größte Bedeutung zu. An zweiter Stelle liegen mit 22,8% die Zweipersonenhaushalte, es folgen die Dreipersonenhaushalte (19,6%), die Vierpersonenhaushalte (17,3%) und die allein wirtschaftenden Einzelpersonen mit 16,3% (Tabelle 3).

Der überwiegende Lebensunterhalt der Wohnbevölkerung

Von der gesamten Wohnbevölkerung bestritten am 6. Juni 1961 28 387 Personen (45,7%) ihren Lebensunterhalt aus Erwerbstätigkeit, 15 aus Arbeitslosengeld, 9232 (14,9%) lebten von Rente, Pension und dergleichen und 24 439 (39,4%) bezogen ihren Lebensunterhalt durch Angehörige (Eltern, Ehemann, Sohn u.ä.). Dieser Anteil liegt etwas unter dem Landesdurchschnitt von 39,5% und auch unter dem Durchschnitt des Regierungsbezirks Nordbaden von 40,3%. Dies ist darauf zurückzuführen, daß die obgenannte Quote der Rentner überdurchschnittlich hoch ist. Im Durchschnitt des Regierungsbezirks Nordbaden beträgt sie 13,2% und im Landesdurchschnitt 11,7%.

50,5% der Wohnbevölkerung sind Erwerbspersonen, die einem wenn auch noch so geringen Erwerb nachgehen. 3,8% dieser Erwerbspersonen beziehen ihren überwiegenden Lebensunterhalt aus Rente und dergleichen und 5,5% - hauptsächlich Lehrlinge und im Betrieb des Ehemannes mithelfende Ehefrauen - leben trotz ihrer Erwerbstätigkeit überwiegend von ihren Angehörigen. Von den Nichterwerbspersonen, die 49,5% der Wohnbevölkerung umfassen, beziehen 26,1% ihren überwiegenden Lebensunterhalt aus Rente und dergleichen, 73,9% leben überwiegend vom Einkommen ihrer Eltern, Ehemänner usw. (Tabelle 5).

Erwerbstätigkeit und soziale Gliederung

Am 6. Juni 1961 wurden im Landkreis Buchen 30 770 Erwerbspersonen (ohne Soldaten) gezählt. Dies entspricht 49,6% der Wohnbevölkerung. Im Vergleich zum Jahr 1950 bedeutet dies einen Rückgang der Erwerbspersonen um 3,8%, der durch die Abnahme der Wohnbevölkerung bedingt ist. Wie im ganzen Land, so wirkten sich auch hier die Rationalisierungsmaßnahmen auf dem Gebiet der landwirtschaftlichen Produktion in einem bemerkenswerten Rückgang der Zahl der im Wirtschaftsbereich Land- und Forstwirtschaft tätigen Erwerbspersonen von 16 985 im Jahr 1950 um 26,2% auf 12 529 im Jahr 1961 aus. Der Anteil der in der Land- und Forstwirtschaft beschäftigten Erwerbspersonen ging von 53,1% im Jahr 1950 auf 40,7% im Jahr 1961 zurück. Der wirtschaftliche Aufschwung der letzten Jahre sowie die Fördermaßnahmen in dem zum Sanierungsgebiet Odenwald zählenden Landkreis trugen mit dazu bei, daß die Zahl der im Produzierenden Gewerbe tätigen Erwerbspersonen von 9508 um 25,3% auf 11 913 zunahm. Der Anteil der in diesem Wirtschaftsbereich Beschäftigten beläuft sich auf 38,7%, nachdem er 1950 nur 29,7% betragen hatte. Im Zusammenhang mit der Ausweitung des Produzierenden Gewerbes nahmen auch die Wirtschaftsbereiche Handel und Verkehr sowie die Dienstleistungen an Bedeutung zu. Die Zahl der Erwerbspersonen dieser Wirtschaftsbereiche belief sich 1950 noch auf 5488 Personen. Sie erhöhte sich bis 1961 um 15,3% auf 6328.

Von den Erwerbspersonen (ohne Soldaten) waren am 6. Juni 1961 6412 (20,8%) als Selbständige tätig, 8467 (27,5%) halfen im Familienbetrieb mit, Die Selbständigen waren zu 64,7% und die Mithelfenden Familienangehörigen zu 89,6% in der Land- und Forstwirtschaft beschäftigt. Von den Abhängigen hingegen, die 51,6% der Erwerbspersonen umfassen, gingen lediglich 790 (5,0%) einem Erwerb im Wirtschaftsbereich Land- und Forstwirtschaft nach. Unter den Abhängigen wurden 1044 Beamte, 2991 Angestellte, 10 692 Arbeiter und 1164 Lehrlinge gezählt.

Gegenüber 1950 bedeutet dies im Zusammenhang mit der Abnahme in der Landwirtschaft einen Rückgang der Zahl der Selbständigen um 12,2% und der Mithelfenden Familienangehörigen um 23,9%. Die Zahl der Beamten hat in dieser Zeit um 13,5%, die der Angestellten um 56,7% und die der Arbeiter um 9,5% zugenommen (Tabelle 6).

Pendelwanderung

Im Landkreis Buchen wohnten am 6. Juni 1961 30 770 Erwerbspersonen. Von ihnen gingen täglich 5712 (18,6%) außerhalb ihrer Wohngemeinde zur Arbeit. Diese Quote liegt erheblich unter dem Landesdurchschnitt von 25,0%. 3860 (67,6%) dieser Pendler arbeiteten in einer anderen Gemeinde des Landkreises. 560 (9,8%) führen in den Landkreis Mosbach, 465 (8,1%) in den Landkreis Heilbronn, 244 (4,3%) in den Landkreis Künzelsau und 188 (3,3%) in den Landkreis Taubertschheim.

Einpendler wurden im Landkreis Buchen 4352 gezählt. Außer den 3860 (88,7%), die aus Gemeinden des Landkreises selbst kamen, wohnten 169 (3,9%) im Landkreis Taubertschheim, 128 (2,9%) im Landkreis Mosbach und 82 (1,9%) in Bayern.

Werden die Auspendler von den im Landkreis wohnenden Erwerbspersonen abgesetzt und die Einpendler hinzugezählt, so ergibt sich für Juni 1961, daß damals 29 410 Erwerbspersonen im Landkreis gearbeitet haben. Diese Zahl ist um 4,4% kleiner als die Zahl der im Landkreis wohnenden Erwerbspersonen.

Die Gemeinden mit den größten Pendlerzahlen sind in der folgenden Tabelle zusammengestellt. Sie umfassen 52,6% aller Aus- und 88,4% aller Einpendler des Landkreises. Die zentralen Orte des Landkreises lassen sich besonders am Einpendlerüberschuß erkennen. Dieser ist mit 976 Erwerbspersonen in der Stadt Buchen sowohl absolut als auch relativ mit 47,2% der Erwerbspersonen am größten. Weitere typische Arbeitsorte mit mehr Ein- als Auspendlern sind Osterburken, Walldüren, Adelsheim, Krautheim und Hardheim. In Mudau, Rippberg und Seckach ist der Pendlersaldo weitgehend ausgeglichen. Alle übrigen Gemeinden des Landkreises können als Wohngegenden angesprochen werden, in denen weniger Erwerbspersonen arbeiten als dort ihren Wohnsitz haben.

Seit 1950 hat die tägliche Fahrt zwischen Wohn- und Arbeitsort erheblich an Bedeutung gewonnen. So hat sich - trotz einer Abnahme der Erwerbspersonen um 3,8% und der am Ort arbeitenden Bevölkerung um 5,4% - die Zahl der Auspendler um 116,7% und die der Einpendler um 148,7% erhöht.

Um täglich an ihren Arbeitsort gelangen zu können, benutzen 24,4% der Pendler die Eisenbahn, 23,8% den Omnibus, 22,5% einen Personenkraftwagen, 18,6% ein Motorrad und 8,3% ein Fahrrad.

Erwerbspersonen, Berufspendler, am Ort Arbeitende
am 6. Juni 1961

Kreis Gemeinde	Erwerbspersonen	Berufspendler				Am Ort Arbeitende	
		Auspendler		Einpendler		Anzahl	% von Sp. 1
		Anzahl	% von Sp. 1	Anzahl	% von Sp. 6		
1	2	3	4	5	6	7	
Landkreis Buchen	30 770	5 712	18,6	4 352	14,8	29 410	95,6
ausgewählte Gemeinden							
Adelsheim, Stadt	1 282	244	19,0	364	26,0	1 402	109,4
Altheim	703	151	21,5	9	1,6	561	79,8
Bödigheim	463	134	28,9	27	7,6	356	76,9
Buchen (Odenw.), St.	2 069	196	9,5	1 172	38,5	3 045	147,2
Großeicholzheim	505	175	34,7	41	11,1	371	73,5
Hainstadt	796	155	19,5	68	9,6	709	89,1
Hardheim	1 695	220	13,0	338	18,6	1 813	107,0
Hettigen	948	391	41,2	69	11,0	626	66,0
Höfpingen	1 114	326	29,3	48	5,7	836	75,0
Krautheim, Stadt	510	64	12,5	100	18,3	546	107,1
Mudau	765	127	16,6	141	18,1	779	101,8
Osterburken, Stadt	1 246	186	14,9	443	29,5	1 503	120,6
Seckach	796	183	23,0	178	22,5	791	99,4
Sennfeld	561	226	40,3	24	6,7	359	64,0
Walldüren, Stadt	3 206	228	7,1	824	21,7	3 802	118,6

Arbeitsmarkt

Allgemein wurde auch im Landkreis Buchen die Lage auf dem Arbeitsmarkt durch den konjunkturellen Aufschwung in den Jahren 1952 bis 1963 entscheidend beeinflusst. Nach den Ermittlungen des Arbeitsamtes standen Ende März 1952 als Arbeiter, Angestellte oder Beamte 11 885 Personen im Erwerbsprozeß. Bis Ende März 1963 hatte sich ihre Zahl bereits auf 18 099 Beschäftigte erhöht. Der vorläufige Höchststand an Beschäftigten ist Ende Dezember des gleichen Jahres mit 18 716 erreicht worden. Im Vergleich der Stichtagsmeldungen über die jeweils Beschäftigten errechnet sich eine Wachstumsrate, die zwischen 40,0% (September 1952 zu September 1963) und 56,0% (Dezember 1952 zu Dezember 1963) schwankt.

Maßgebend für den ununterbrochenen Anstieg der Zahl der Beschäftigten im Landkreis Buchen war, daß in erheblichem Umfang nichtlandwirtschaftliche Arbeitsstätten ausgebaut und vergrößert worden sind. So wies der zu den nordbadischen Notstands- bzw. Fördergebieten zählende Kreis bereits 1961 im Vergleich zu 1950 eine um rund 37% vergrößerte Zahl an Beschäftigten in nichtlandwirtschaftlichen Arbeitsstätten nach.

Der saisonale Verlauf läßt auf eine ausgewogene Arbeitsmarktlage schließen (Tabelle 2). Bemerkenswert ist, daß in den letzten Jahren ein gesteigerter Kräftebedarf im zweiten Halb-

jahr bestand. Die wenigen Fälle von Arbeitslosigkeit seit 1959 beweisen außerdem, daß der Arbeitsmarkt praktisch ausgeschöpft ist. Der Anteil der Arbeitslosen an der Gesamtheit von Beschäftigten und Arbeitslosen, der Ende Dezember 1952 mit 16,3% einen beachtlichen Höhepunkt erreicht hatte, streut seit 1959 nur noch zwischen 1,13% und 0,47% (jeweils Ende Dezember). Hierbei dürfte es sich vor allem um Beschäftigte in den Außenberufen handeln. Im zweiten und dritten Jahresquartal führte der angespannte Kräftebedarf jedoch zur Beschäftigung aller nur einsatzfähigen Personen.

Gesundheitswesen

Ende 1963 waren im Landkreis Buchen 49 Ärzte registriert, von denen 30 als Ärzte mit allgemeinärztlicher Tätigkeit und 12 als Fachärzte in freier Praxis tätig sind. Die Zahl der Zahnärzte, die eine eigene Praxis ausüben, beträgt 30. Die Bevölkerung wird von 13 Apotheken mit Arzneimitteln versorgt. Auf die Bevölkerungszahl des Landkreises bezogen, kommt auf 1521 Einwohner ein Arzt oder Facharzt in freier Praxis, auf 2130 Einwohner ein Zahnarzt und auf 4915 Einwohner eine Apotheke.

Das Krankenhaus (Spitalfonds) in Buchen, mit vier Fachabteilungen und insgesamt 121 planmäßigen Betten, das Städtische Krankenhaus St. Josef in Walldüren mit einer Abteilung für Kinderkrankheiten und insgesamt 65 Betten sowie das Bezirksspital Hardheim mit 60 Betten, die Städtischen Krankenhäuser Adelsheim und Osterburken mit je 24 Betten sind allgemeine Krankenanstalten für Akut-Kranke. Die ärztliche Versorgung erfolgt durch freipraktizierende Ärzte und Fachärzte ("Belegärzte") in eigener Verantwortung. In diesen fünf Krankenhäusern wurden im Jahr 1963 5700 Kranke stationär behandelt und 843 Mütter brachten 855 Kinder zur Welt.

Im Rahmen der Landesplanung entsteht gegenwärtig in Buchen ein Schwerpunkt-Krankenhaus II. Ordnung, dessen Träger der Landkreis ist. Sobald das Kreis-Krankenhaus bezogen ist, wird das Krankenhaus des Spitalfonds in Buchen aufgelöst werden. Die übrigen Krankenhäuser sollen nach den Vorstellungen der Krankenhausdenkschrift des Landes die Funktion von Leicht- und Pflegekrankenhäusern übernehmen.

Das Sanatorium Schloß-Waldeiningen in Mörschenhardt ist ein privates, fachärztlich geleitetes Kurhaus für Nerven- und innere Krankheiten mit 105 Betten.

Fürsorge

Auf Grund der Meldungen des Kreiswohlfahrtsamtes Buchen (jetzt Kreissozialamt) hat sich die finanzielle Belastung durch Maßnahmen der öffentlichen Hand im Rahmen der offenen Fürsorge seit 1952 stetig verringert. Ein Vergleich der Kostenbeiträge zeigt, daß die Ausgaben von 0,878 Millionen DM im Jahr 1962 um rund 30% unter denen des Jahres 1952 liegen, in dem Aufwendungen in Höhe von 1,250 Millionen DM angefallen waren. Im gleichen Zeitraum hatte sich allerdings auch die Zahl der Fürsorgeempfänger erheblich vermindert. So war der Bestand der auf laufende Unterstüßungen angewiesenen Personen 1962 (819 Hilfsbedürftige) um rund 70% kleiner als im Jahr 1952 (2692 Hilfsbedürftige). Daß die Gesamtaufwendungen in der offenen Fürsorge verhältnismäßig sehr viel weniger abgenommen haben als der Kreis der Empfänger ist auf die unterschiedliche Zusammensetzung der Empfängergruppen nach Alter, Familienstand und Hilfearten sowie auf die in den letzten Jahren mehrfach durchgeführten Anhebungen der Mindestrichtsätze zurückzuführen. Außer der verbesserten Arbeitsmarktlage, den steigenden Löhnen und Gehältern bewirkten auch die Reformen auf dem Gebiet der Sozialversicherung, der Kriegsopferversorgung, des Lastenausgleichs, die Flüchtlingseingliederung sowie die Regelung der landwirtschaftlichen Altershilfe eine Verminderung der Zahl von laufenden Unterstüßungsfällen.

Da die Zahl der befürsorgten Parteien von 1952 bis 1962 von 1628 auf 539 gesunken ist, wobei sich die Durchschnittsgröße je Partei von 1,65 Personen (1952) auf 1,52 Personen (1962) verkleinerte, sind im Landkreis Buchen vorwiegend ältere und nicht mehr arbeitseinsatzfähige Menschen auf öffentliche Unterstüßung angewiesen. Viele der ehemals befürsorgten Personen erhalten zwischenzeitlich eine anderweitige ausreichende Versorgung, noch Einsatzfähigen und Arbeitswilligen dürfte die Eingliederung in den Erwerbsprozeß wieder gelingen sein.

Die eingetretene Fürsorgeentlastung wird durch die Berechnung der Fürsorgedichte, das heißt, der Zahl der in offener Fürsorge laufend unterstützten Personen je 1000 Einwohner besonders deutlich. So zeitigen die vorerwähnten Umstände eine Lockerung der Fürsorgedichte von 42,9 im Jahr 1952 auf 13,0 im Jahr 1962. In beiden Jahren lag die Fürsorgedichte weit über den für den Regierungsbezirk Nordbaden ermittelten Dichtewerten von 25,5 bzw. 11,1, die den Landesdurchschnitts-

wert von 17,6 Unterstützungsfällen je 1000 Einwohner im Jahr 1952 bzw. 8,3 Hilfsbedürftigen im Jahr 1962 noch übertrafen.

In öffentlichen Heimen und Anstalten wurden vom Kreiswohlfahrtsamt außerdem 1952 noch 311 Personen fürsorglich betreut. Ihre Zahl verkleinerte sich bis 1962 um mehr als die Hälfte auf 127. Die Aufwendungen für diesen Personenkreis beliefen sich 1952 auf rund 406 000 DM, 1962 auf rund 230 000 DM. Außer diesen vom örtlichen Träger Befürsorgten wurden 1962 noch weitere 206 Personen durch den Landesfürsorgeverband Nordbaden in eigener Zuständigkeit betreut. Der vom überörtlichen Träger übernommene Kostenanteil betrug hierbei 570 000 DM.

Bildungswesen

Von den 7514 Volksschülern (Tabelle 10) im Schuljahr 1963/64 waren 1181 Schulanfänger und 826 Schüler hatten Ende März 1964 ihre Volksschulpflicht erfüllt. Die Hilfsschule in Buchen wird von 61 Schülern besucht. An vier Volksschulen im Landkreis sind Mittelschulzüge errichtet, und zwar in Hardheim mit 189 Schülern, in Krautheim mit 135 Schülern, in Buchen mit 133 Schülern und in Walldüren mit 53 Schülern. Das neusprachliche Burghardt-Gymnasium (mit altsprachlichem Zweig) in Buchen weist am 15. Mai 1963 einen Schülerbestand von 457 aus, von denen 116 (25,4%) ihren dauernden Wohnsitz in der Stadt Buchen, 275 (60,2%) im Landkreis haben. 56 Schüler (12,2%) stammen aus anderen Kreisen Baden-Württembergs und 10 (2,2%) aus anderen deutschen Ländern. Im Frühjahr 1963 gingen 4 Schüler mit dem Versetzungszeugnis für die Oberstufe vom Gymnasium ab und 28 Schüler bestanden die Reifeprüfung. In Adelsheim wird zur Zeit ein staatliches Aufbaugymnasium für etwa 300 Schüler gebaut.

Für den Nachwuchs der gewerblichen Berufe besteht in Buchen eine Zentralgewerbeschule mit insgesamt 724 Schülern, von denen 311 in der Außenstelle Walldüren und 36 in der Außenstelle Hardheim unterrichtet werden. Mehr als die Hälfte der Schüler gehört Maschinenbau-, Kraftfahrzeug- und Bau-metallberufen an. Der Zentralgewerbeschule in Buchen sind Aufbaulehrgänge angegliedert, deren 51 Teilnehmer über den zweiten Bildungsweg die Fachschulreife erwerben wollen. Die Berufsfachschule für das Metallgewerbe in Walldüren wird von 19 Schülern besucht.

Die für Handels-, Verwaltungs- und sonstige Büroberufe notwendige schulische Vorbildung vermitteln die in Walldüren konzentrierten berufsbildenden Schulen: Kaufmännische Berufsschule mit 329 Schülern, Höhere Handelsschule (und Vorklasse) mit 178 Schülern und die Wirtschaftsoberschule Frankenland mit 77 Schülern. Im Frühjahr 1963 legten dort 17 Schüler die Abschlussprüfung ab.

Der Fortbildung der in ländlichen Gemeinden meist landwirtschaftlich tätigen Jugendlichen dienen vier landwirtschaftliche Berufsschulen für Jungen (mit fünf Außenstellen) und acht ländlich-hauswirtschaftliche Berufsschulen (mit einer Außenstelle). Landwirtschaftliche Berufsschulen gibt es in Adelsheim mit Außenstelle Seckach (insgesamt 69 Schüler), in Buchen mit Außenstelle Mudau (insgesamt 65 Schüler), in Krautheim mit Außenstellen Ballenberg und Eubigheim (insgesamt 64 Schüler) und in Walldüren mit Außenstelle Hardheim (insgesamt 63 Schüler). Von den 261 landwirtschaftlichen Berufsschülern sind 138 Lehrlinge in Lehrbetrieben der Landwirtschaft, der Forstwirtschaft und des Gartenbaues oder im elterlichen Betrieb mit Ausbildungsanzeige, 82 mithelfende Familienangehörige und 41 ungelernete Arbeiter ohne Beruf. Die ländlich-hauswirtschaftlichen Berufsschulen verteilen sich wie folgt: Walldüren mit 83 Schülerinnen, Hardheim mit 81 Schülerinnen, Adelsheim mit 78 Schülerinnen, Buchen mit 75 Schülerinnen, Osterburken mit 72 Schülerinnen, Mudau mit 48 Schülerinnen, Krautheim (einschließlich Außenstelle Ballenberg) mit 46 Schülerinnen und Seckach, Jugenddorf Klinge, mit fünf Schülerinnen. Von den insgesamt 488 Mädchen, die die ländlich-hauswirtschaftliche Berufsschule besuchen, waren 313 ungelernete Arbeiterinnen, 124 mithelfende Familienangehörige, 39 standen in einem Lehrverhältnis oder waren Jungangestellte und 12 waren beschäftigungslos. Die Kreislandwirtschaftsschulen, deren Besuch eine mindestens dreijährige praktische Tätigkeit voraussetzt, haben ihren Sitz in Adelsheim (27 Fachschüler), in Buchen (19 Fachschüler) und in Krautheim (11 Fachschüler). Von diesen 57 Fachschülern, darunter 18 Mädchen, hatten 50 ihren ständigen Wohnsitz im Landkreis Buchen und 7 in anderen Kreisen Baden-Württembergs.

Alle angeführten Schulen sind öffentliche Schulen. In dem 1946 vom Kreis Caritasverband Buchen gegründeten Jugenddorf Klinge bei Seckach, wo Kinder und Jugendliche in selbständigen "Familien" betreut und erzogen werden, besuchen 211 Volksschüler eine private Heimschule mit fünf Normalklassen, zwei Förderklassen für Kinder aus fremdsprachlichen Gebie-

ten sowie einer heilpädagogischen Klasse. Außerdem bestehen dort ein privates Kinderpflegerinnen-Seminar mit 10 Schülerinnen und ein hauswirtschaftlicher Grundausbildungslehrgang mit 20 Schülerinnen. In Walldüren unterhält das Erzbischöfliche Kinderheim St. Kilian eine private Heimschule mit 128 Volksschülern und eine Haushaltungsschule mit 26 Schülerinnen.

Die Erwachsenenbildung ist dem Volksbildungswerk für den Landkreis Buchen e.V. mit Sitz in der Stadt Buchen anvertraut, das 41 Außenstellen unterhält. Im Jahr 1963 nahmen an Arbeitsgemeinschaften 624, an Vortragsreihen 2490 und an Einzelveranstaltungen fast 23 000 Personen teil.

Kulturelle Verhältnisse

Aus der Zeit römischer Besetzung finden sich im Kreisgebiet Reste des Odenwaldlimes mit zwei Kastellen sowie des vorderen Limes mit zwei großen und mehreren Zwischenkastellen. Noch älter ist die keltische Viereckschanze bei Gerichtstetten.

Charakteristisch für das Bild der Landschaft sind aber die an Straßen und Wegen errichteten Bildstöcke, die allerdings nur in den früher mainzischen Gebietsteilen erhalten geblieben sind. Von den vormals reichsritterschaftlichen Orten dagegen besitzen heute noch 19 Gemeinden kunsthistorisch beachtliche Burgen und Schlösser. Der Einfluß des Erzbistums Mainz und des Fürstbistums Würzburg läßt sich in Bau und Ausschmückung bedeutender Kirchen der Barockzeit selbst in kleineren Orten erkennen. Als bekannteste ist die Basilika der Wallfahrtskirche Walldüren zu nennen.

Die Sachgüter der heimischen Volkskunde sind im Bezirksmuseum Buchen sowie in den Heimatmuseen Walldüren und Adelsheim gesammelt. Im Klosterle, einem Begüthenhaus in der Stadt Buchen, befindet sich eine private, musikhistorische Sammlung mit seltenen Dokumenten vom Jahr 960 bis zur Gegenwart.

Buchen, Hardheim, Mudau und Osterburken werden von der Landesbühne Neckar-Rhein-Main betreut. In Hardheim gastiert außerdem das Städtische Theater Würzburg, in Krautheim die Württembergische Landesbühne.

Politische Verhältnisse

Der Landkreis Buchen, der nach den Ergebnissen der Volkszählung 1961 einen über dem Durchschnitt des Regierungsbezirks Nordbaden und des ganzen Landes liegenden Anteil von Vertriebenen und Deutschen aus der sowjetischen Besatzungszone aufzuweisen hat, verzeichnete seit 1952 relativ starke Stimmenanteile des früheren GB/BHE bzw. der jetzigen GDP. So erhielt beispielsweise bei der Landtagswahl 1960 der GB/BHE im Wahlkreis 42 Mosbach, zu dem außer dem namentgebenden auch der Landkreis Buchen gehört, 13,5% der gültigen Stimmen und das einzige Landtagsmandat für diese Partei im Regierungsbezirk Nordbaden. Relativ noch stärker war die Position des GB/BHE im Landkreis Buchen, wo er mit 15,8% die sonst an dritter Stelle stehende FDP/DVP (6,6%) klar schlagen konnte und an die zweitstärkste Partei (SPD: 4675 gültige Stimmen = 18,4%) bis auf 677 Stimmen herankam. Nach den Ergebnissen der Landtagswahl 1964 allerdings ist auch im Landkreis Buchen ein starker Stimmenrückgang der politischen Vereinigung der nicht einheimischen Bevölkerung eingetreten.

Stärkste Partei im Landkreis war seither durchweg die CDU mit Stimmenanteilen bis zu 69,1% (Bundestagswahl 1957), in keinem Falle blieb sie seither unter der absoluten Mehrheit. Der aus Buchen stammende CDU-Abgeordnete des Wahlkreises hat auch bei der Landtagswahl 1964 das Erstmandat erhalten. Ein Zweitmandat hat nunmehr die SPD inne, während die 1960 errungenen Zweitmandate von FDP/DVP und GB/BHE verloren gingen.

Ein etwas anderes Bild ergibt sich bei den Kommunalwahlen. So entfielen beispielsweise bei der Gemeinderatswahl 1962 auf die Freien Wählervereinigungen 71,8% der bei Verhältniswahl abgegebenen Stimmen, auf die "klassischen" Parteien dagegen nur 28,2%. Dabei ist allerdings zu bemerken, daß rund zwei Drittel der 299 im Jahr 1962 hinzugewählten Gemeinde- und Stadträte im Wege der Mehrheitswahl bestimmt wurden, bei der eine Aufgliederung nach parteimäßigen Gesichtspunkten nicht vorgenommen wird. Bei der letzten Kreistagswahl im Jahr 1959 wurden 31 Kreisverordnete gewählt. Davon entfallen auf die CDU 21, auf die SPD 3, auf den GB/BHE 4 und auf gemeinsame Wahlvorschläge von politischen Parteien und Freie Wählervereinigungen 3.

Wohnverhältnisse

Unter den nordbadischen Kreisen hatte der Kreis Buchen bei Kriegsende - abgesehen von etwa völlig zerstörten Gebäuden, die nicht erfaßt worden sind - die wenigsten Kriegsschäden aufzuweisen. So wurden bei der Gebäude- und Wohnungszählung am 13. September 1950 nur bei 280 Wohngebäuden, das sind knapp 3% aller Gebäude, Kriegsschäden festgestellt, die

aber bei 253 Gebäuden im Zeitpunkt der Zählung bereits wieder behoben waren, so daß nur 27 bewohnte Gebäude noch nicht wieder hergestellt waren. Damit standen nach dem Kriege den vorhandenen 18 951 Wohnparteien 11 886 normale Wohnungen in Gebäuden aller Art und 435 Notwohnungen zur Verfügung. Mehr als 97% aller Wohnparteien lebten also bereits 1950 in einer Wohnung und 590 Wohnparteien waren in Notwohnungen untergebracht.

Die nach dem Kriege im ganzen Land einsetzende rege Bautätigkeit fand auch im Kreis Buchen ihren Niederschlag. In den folgenden Jahren bis zur Gebäudezählung 1961 wurden im Kreis weitere 1991 Wohngebäude und 5122 Wohnungen neu gebaut. An diesem beträchtlichen Wohnungszuwachs um fast die Hälfte des Wohnungsbestandes von 1950 hatten die einzelnen kreisangehörigen Gemeinden unterschiedlich Anteil. Fast ein Sechstel der 82 Gemeinden haben in diesen Jahren ihren Wohnungsbestand um mehr als die Hälfte vergrößert, darunter fünf um mehr als 75%, an der Spitze die Kreisstadt Buchen (87,5%), gefolgt von Hardheim (80%) und den Gemeinden Seckach (78,3%), Krautheim-Stadt (75,7%) und Adelsheim-Stadt (75,2%). In nur wenigen Gemeinden ist der Wohnungsbestand unverändert geblieben.

Von den bei der Gebäudezählung am 6. Juni 1961 festgestellten 11 512 Wohngebäuden waren mehr als die Hälfte (60,4%) Ein- und Zweifamilienhäuser, rund ein Drittel (34,2%) Bauernhäuser, Kleinsiedler- und Nebenerwerbsstellen und nur 619 Mehrfamilienhäuser (5,4%); davon besaßen mehr als zwei Drittel (425 Wohngebäude) nur drei Wohnungen.

Entsprechend dem überwiegend ländlichen Charakter des Kreises und zufolge des hohen Anteils der Ein- und Zweifamilienhäuser am Gesamtgebäudebestand befinden sich von den rund 16 500 Wohnungen in Wohngebäuden nur 14% in Gebäuden mit drei und mehr Wohnungen (Mehrfamilienhäusern), mehr als ein Viertel (28,6%) in Bauernhäusern, Kleinsiedler- und Nebenerwerbsstellen und 57,4% in Ein- oder Zweifamilienhäusern.

Infolge des geringen Anteils der Gebäude mit drei oder mehr Wohnungen (Mehrfamilienhäuser) am Gesamtbestand der Wohngebäude sind von den insgesamt 16 808 Wohnungen in Wohn- und Nichtwohngebäuden nur zwei Fünftel (40,5%) Mietwohnungen.

Hinsichtlich des Baualters ist der Gebäudebestand verhältnismäßig stark überaltert. Nach den Feststellungen bei der Gebäudezählung 1961 sind drei Fünftel aller Wohngebäude (6884) bereits in den Jahren vor dem ersten Weltkrieg erstellt worden, davon allein zwei Drittel in den Jahren vor 1870. Mehr als ein Viertel (26,8%) aller Wohngebäude sind in den Jahren nach der Währungsreform errichtet worden; der Rest (13,4%) in den Jahren zwischen den beiden Kriegen.

Die Zahl der Sonstigen Wohngelegenheiten (das sind Wohneinheiten ohne Küche oder Kochnische, Kellergeschoßwohnungen in Wohn- und bewohnten Nichtwohngebäuden sowie Wohneinheiten in Sonstigen Unterkünften, wie Baracken, Wohnlauben usw.) betrug 1961 im Kreis 147.

Die sanitären Gemeinschaftseinrichtungen in den Gemeinden lassen noch sehr zu wünschen übrig, so daß auf diesem Gebiet den Gemeinden künftig noch große Aufgaben erwachsen werden. Obwohl bei der letzten Zählung nur in 81 Wohngebäuden mit zusammen 97 Wohnungen eine mangelhafte Wasserversorgung festgestellt wurde, ist in mehr als der Hälfte aller Wohngebäude (6355 Wohngebäude mit zusammen 7916 Wohnungen) die Abwasser- und Fäkalienbeseitigung unzureichend und entspricht nicht den heutigen hygienischen Anforderungen.

Im zweiten Halbjahr 1961 und in den darauffolgenden zwei Jahren sind im Kreis weitere 929 Wohngebäude mit insgesamt 1823 Wohnungen (in Wohn- und Nichtwohngebäuden) gebaut worden, so daß Ende 1963 unter Berücksichtigung der bis dahin erfolgten Abgänge durch Brand, Abbruch usw. im Kreis 12 441 Wohngebäude und insgesamt 18 631 normale Wohnungen vorhanden waren. Damit hat sich der Wohnungsbestand seit der Gebäudezählung 1961 um rund 11% erhöht, während sich die Zahl der Wohnparteien infolge Abwanderung vor allem der erwerbstätigen Bevölkerung in Gegenden mit ausreichenden Verdienstmöglichkeiten um rund 6% verminderte. Damit dürfte auch eine weitere Belegung der bei der Gebäudezählung 1961 festgestellten 147 Sonstigen Wohngelegenheiten nicht mehr notwendig sein, so daß die Wohnungslage des Kreises rechnerisch als ausgeglichen bezeichnet werden kann. Wegen des stark überalterten Gebäudebestandes wird auch die Wohnbautätigkeit in den nächsten Jahren anhalten.

Wirtschaftsstruktur

Die wirtschaftliche Leistungsfähigkeit des Kreises Buchen ist, verglichen mit anderen Kreisen des Regierungsbezirks und des Landes, verhältnismäßig gering. Wenn dafür als Maßstab das Bruttoinlandsprodukt pro Kopf der Bevölkerung ge-

nommen wird, steht Buchen unter den 72 Kreisen des Landes an letzter Stelle. Die wirtschaftliche Leistung eines Gebiets und die Höhe des Inlandsprodukts werden außer durch Standortfaktoren weitgehend durch das Gewicht der verschiedenen Wirtschaftsbereiche bestimmt. Der Kreis Buchen wird bis in die jüngste Zeit hinein stark von der Land- und Forstwirtschaft geprägt. Hier finden über zwei Fünftel der Erwerbspersonen ihren Lebensunterhalt und hier werden rund 21% des Inlandsprodukts des Kreises erzeugt, das sind 10% des gesamten landwirtschaftlichen Produktionswertes des Regierungsbezirks.

Das Produzierende Gewerbe hat zwar für die Wirtschaft des Kreises immer mehr an Bedeutung gewonnen, es erreicht aber doch erst einen Anteil am Inlandsprodukt von 41%. Verglichen mit dem Landesdurchschnitt von 59% zeigt sich darin der noch verhältnismäßig geringe Industrialisierungsgrad. Bei den vorhandenen Industriebetrieben handelt es sich um Klein- und Mittelbetriebe, wobei vor allem der Maschinenbau und die Elektrotechnik vertreten sind. Der Beitrag des Bereichs Handel und Verkehr zum Inlandsprodukt liegt, da auch die Bevölkerungsdichte nicht sehr hoch ist, mit 15% unter dem Durchschnitt des Regierungsbezirks. Die übrigen Dienstleistungen, zu denen auch die öffentliche Verwaltung zählt, treten dagegen mit einem Anteil von 23% etwas stärker hervor.

Beitrag der Wirtschaftsbereiche zum Bruttoinlandsprodukt (1961) in %

Wirtschaftsbereich	Kreis Buchen	Reg.-Bez. Nordbaden	Baden-Württemberg	Anteil des Kreises am Inlandsprodukt des Reg.-Bez.
Land- und Forstwirtschaft	21	4	5	10
Produzierendes Gewerbe	41	56	59	1
Handel und Verkehr	15	19	16	1
Übrige Dienstleistungen	23	21	20	2

Land- und Forstwirtschaft

Die Gemeinden des Landkreises Buchen liegen teils im Odenwald, teils im Bauland. Demgemäß zeichnet sich das Kreisgebiet nach Boden- und Klimaverhältnissen sowie nach der Geländegestaltung durch außergewöhnliche Mannigfaltigkeit aus.

In den Odenwaldgemeinden des Kreises herrscht ein leichter, lehmiger Sandboden vor, der aus der Verwitterung von Buntsandstein entstanden ist. Das Klima der Landschaft ist rau und feucht. Die durchschnittlichen Jahresniederschläge schwanken von 800 bis 900 mm. Die Grenze zwischen den Gemeinden des Odenwalds und Baulandes verläuft etwa von Heidersbach, im Westen des Kreises, entlang der B 27 bis Hardheim im Osten. Südlich dieser Grenzlinie liegt die Mehrzahl der Gemeinden, die zum Bauland gehören, das von Süden nach Norden von zahlreichen Hügelketten durchzogen ist. Die Unterschiede in der Höhenlage spiegeln den hügeligen Charakter der Landschaft wider. In geologischer Hinsicht ist das Bauland ein ausgedehntes Muschelkalkgebiet. Das Klima ist uneinheitlich. Die Niederschläge sind geringer als in den Gemeinden des Odenwaldes (600 bis 700 mm), da das Bauland in dessen Regenschatten liegt. Die Ursachen für die mannigfaltige Nutzung des Bodens sind damit offenbar.

Die großen Unterschiede in der Fruchtbarkeit der Böden finden ihren sichtbarsten Niederschlag in den Ertragsmeßzahlen, die ein wichtiges Kriterium für die Güte von Boden und Klima sind. So liegen die Ertragsmeßzahlen im West- und Ostzipfel des Kreises unter 38, dagegen in der Gemeinde Walldüren und im Kerngebiet der Baulandgemeinden bei 42 und mehr. Wenn man von diesen geschlossenen Gebieten absieht, wechseln die Ertragsmeßzahlen fast von Gemeinde zu Gemeinde. Der Kreisdurchschnitt liegt bei 40,3.

Die geringe Bevölkerungsdichte von 77 Personen je Quadratkilometer (Landesdurchschnitt 227) ist nicht allein auf die wenigen Kleinstädte des Kreises zurückzuführen, sondern auch darauf, daß es den vielen Landgemeinden an industriellen Unternehmen mangelt. Demgemäß ist die Zahl der Erwerbspersonen in der Land- und Forstwirtschaft in den meisten Gemeinden noch größer als jene im Produzierenden Gewerbe sowie im Handel und Verkehr. Gewiß hat auch die hiesige Agrarbevölkerung ab- und die gewerbliche Bevölkerung zugenommen. Aber bei der Struktur der Gemeinden handelt es sich heute noch um klein-, mittel- und großbäuerliche Gemeindetypen. Zu den gewerblichen Gemeinden und Verwaltungszentren, die stark in der Minderheit sind, zählen vor allem die Städte Bu-

chen, Walldürn, Osterburken, Adelsheim, Krautheim sowie die Gemeinden Hardheim, Mudau, Höpfingen, Eubigheim, Hainstadt, Großscholzheim, Bödigheim, Laudenberg und Klepsau. Dabei sind mehrere Gemeinden erst in den letzten Jahren von den bäuerlichen Gemeinden oder Arbeiterbauern-Gemeinden durch Strukturwandlungen in die Gruppe der gewerblichen Gemeinden übergewechselt. Aber auch heute noch überwiegen die bäuerlichen Gemeinden.

Nach der Forsterhebung liegen im Kreis rund 31 320 ha Wald (forstliche Betriebsfläche). Erwartungsgemäß gleichen sich die Ausmäkerflächen nicht aus, so daß die forstliche Betriebsfläche nach dem Betriebsprinzip kleiner ist. Hiesige Waldflächen werden also von Betrieben bewirtschaftet, die außerhalb des Kreises ihren Betriebssitz haben. Das Ackerland des Kreises beläuft sich auf ungefähr 34 000 ha. Durch nichts kann die Anbaustruktur des Kreises besser dargelegt werden. Die Landwirte leben sonach im Kreis Buchen nicht nur vom Ackerbau, sondern auch von der Waldwirtschaft. Der Schwerpunkt liegt beim schlagweisen Hochwald. Plenterwald und Niederwald spielen heute nur noch eine untergeordnete Rolle. Im Laufe der Jahrzehnte sind viele Niederwälder in ertragreiche Hochwälder überführt worden. Auch hinsichtlich der Nutzung des Hochwaldes haben sich bedeutsame Wandlungen vollzogen. Vor Jahrhunderten scheint der Laubwald eine überwiegende Rolle gespielt zu haben. So werden in der Literatur vorherrschend die Laubwälder gerühmt. Nach der Forsterhebung des Jahres 1961 haben auch im Kreis Buchen die Nadelholzwälder das Übergewicht. Insbesondere Fichte und Douglasie spielen eine überragende Rolle. Auf den leichten Verwitterungsböden des Buntsandsteins ist aber auch die Kiefer weit verbreitet. Unter den Laubhölzern herrschen die Rotbuchenwälder vor. Dagegen zeigt die Eiche eine verhältnismäßig geringe Verbreitung. Die Eichenschälwaldungen sind wohl im Kreis Buchen so gut wie verschwunden.

Die Wälder werden ungefähr hälftig von den Gemeinden und von privaten Unternehmern bewirtschaftet. Die große Bedeutung des Waldes im Kreisgebiet findet ihren sichtbarsten Niederschlag in der hohen Waldfläche je Kopf der Bevölkerung (50,5 Ar). Innerhalb der einzelnen Gemeinden ergeben sich aber sehr große Unterschiede. So beträgt der Wald in den Odenwaldgemeinden über 3 ha je Kopf der Bevölkerung. Damit wird der dortige große Holzüberschuß dokumentiert. Die zum Teil sehr waldarmen Gemeinden im Bauland sind aber gute Abnehmer für die Holzüberschüsse des nördlichen Teiles des Kreisgebiets: so Buchen, Erlensbach, Kleinscholzheim, Krautheim, Seckach, Waldhausen, Zimmern usw. Die Bewaldung ist ebenfalls sehr unterschiedlich. Sie überschreitet in zahlreichen Gemeinden des Odenwaldes die 50%-Grenze.

Die Bevölkerungsdichte ist ein wichtiges Kriterium für die Beurteilung der wirtschaftlichen Lage. Für die Beurteilung der Produktion von Agrarerzeugnissen und der Versorgung mit einheimischen Lebensmitteln ist jedoch die verfügbare landwirtschaftliche Nutzfläche maßgebend. Im Kreis Buchen entfallen 72 Ar Nahrungsraum auf den Kopf der Bevölkerung, das ist erheblich mehr als im Landesdurchschnitt (24 Ar). Mit Recht wird auch heute noch das Bauland als die Kornkammer des ehemaligen Landes Baden bezeichnet. In den einzelnen Gemeinden schwankt der Nahrungsraum beträchtlich und ist, namentlich in den Gemeinden des Baulandes, aus naturbedingten Gründen sehr viel größer als in denen des Odenwaldes. Während noch vor Jahrzehnten der Roggen die wichtigste Brotfrucht war, behauptet heute der Weizen den ersten Platz, dessen Anbau auf Kosten des Roggens und Hafers in den letzten Jahren stark vergrößert wurde. Neben dem Weizen schob sich auf den Muschelkalkböden auch der Anbau von Sommergerste (auch Braugerste) in den Vordergrund. Als Spezialität gilt auch heute noch der Anbau von Dinkel für die Grünkerngewinnung, der früher den ersten Platz unter den Getreidearten einnahm. Der Dinkel ist in zunehmendem Umfang von Winterweizen verdrängt worden. Die leichten Verwitterungsböden des Buntsandsteins sind für den Kartoffelbau sehr geeignet. Während der Kartoffelanbau noch vor Jahren stark vergrößert wurde, nimmt er heute, infolge des Mangels an Arbeitskräften und zeitweiser Absatzschwierigkeiten ab. Die kalkliebende Luzerne erfreut sich einer weiten Verbreitung. Die großen Unterschiede des Klimas werden im besonderen Maß durch den Weinbau dokumentiert, der zwar in den letzten Jahrzehnten kräftig eingeschränkt wurde, aber heute noch in den Jagsttalgemeinden Klepsau, Krautheim, Winzenhofen und Ruchsen betrieben wird. Es handelt sich dabei um leichtere Weine von fruchtiger Säure. Durch die Winzergenossenschaft Klepsau sind Weinbau und Weinwirtschaft der Jagsttalgemeinden sehr gefördert worden. Weiter werden als Sonderkulturen angebaut: Tabak (in Hettigenbeuern), Feldgemüse (Unterkeßach usw.), Obst (Zwetschgenort Höpfingen) und Grassamen.

Die Bodenproduktion ist auch im Kreis Buchen zu ungefähr 70,5% Rohstoffproduktion für die tierische Veredlungswirtschaft. Demgemäß machen die pflanzlichen Erzeugnisse ungefähr 61%, die tierischen ungefähr 39% der Bruttoproduktion aus, während die tierischen Veredlungserzeugnisse zu zwei Dritteln an der Nahrungsmittelproduktion beteiligt sind. Unter den pflanzlichen Nahrungsmitteln behauptet das Brotgetreide den ersten Platz. Dann folgen Obst, Zuckerrüben und Kartoffeln. Unter den tierischen Erzeugnissen hält sich die Erzeugung von Schlachtrindern einschließlich -kälbern, Schlachtschweinen und Milch ungefähr die Waage. Bei den Förderungsmitteln des Staates für Qualitätsmilch und den günstigen Schweinepreisen im abgelaufenen Wirtschaftsjahr ergeben sich bei der Darstellung der Nahrungsmittelproduktion nach dem Geldwert, gegenüber jener nach Getreideeinheiten, einige Verschiebungen, indem der Wert der Produktion von Schlachtrindern einschließlich -kälbern nennenswert hinter dem der Milch zurückbleibt und der Produktionswert an Schlachtschweinen mit 15,8 Millionen DM unter allen Nahrungsmitteln an der Spitze steht.

Die Zahl der Betriebe hat im ganzen Land in den letzten elf Jahren um 16 bis 17%, im Landkreis Buchen aber nur um 7,3% abgenommen. Der Sog der gewerblichen Wirtschaft hat sich demnach hier nicht so stark ausgewirkt wie in den Ballungsräumen. Von dieser Abnahme sind die Betriebe von 2 bis unter 7,5 ha am stärksten betroffen worden. Die Zahl der Betriebe von 7,5 bis unter 10 ha ist nur schwach zurückgegangen, die von 10 und mehr ha hat zugenommen. Es ist also bezeichnend, daß im Gegensatz zum Landesdurchschnitt, auch die Betriebe von 7,5 bis unter 10 ha zahlenmäßig abnehmen. Ebenso bemerkenswert ist die Zunahme der Parzellenbetriebe bis zu 2 ha.

Insgesamt ging die Zahl der land- und forstwirtschaftlichen Betriebe im Kreis Buchen mit einer Gesamtfläche von 0,5 und mehr ha von 7259 auf 6729 zurück. Von der Gesamtzahl der Betriebe sind 36,7% kleiner als 2 ha, 52,3% kleiner als 5 ha und 75,8% sind sogar kleiner als 10 ha. Nur knapp ein Viertel der Betriebe bewirtschaftet 10 ha und mehr landwirtschaftlicher Nutzfläche. Die Betriebe sind zwar größer als im Landesdurchschnitt, aber im Hinblick darauf, daß es in den meisten Gemeinden nicht wirtschaftlich ist, infolge ungünstiger klimatischer Verhältnisse Sonderkulturen anzubauen, ist die Betriebsstruktur wenig günstig. Die zahlreichen Betriebe, die auf Nebenerwerb oder Zuerwerb angewiesen sind und die bedeutende Zahl von Kleinbauernbetrieben zeigen die großen Probleme, die auf agrarstrukturellem Gebiet hier der Lösung harren. Die Inhaber fast aller Betriebe bewirtschaften eigenes Land. Selbstverständlich spielt auch im Kreis Buchen die Landpacht, namentlich in den Betrieben von 7,5 bis unter 30 ha Gesamtfläche, eine Rolle. Über die Landpacht haben die Inhaber erstmals die Möglichkeit, ihre Wirtschaftsfächen zu vergrößern und ihre Betriebe zu rationalisieren.

Von rund 6560 land- und forstwirtschaftlichen Betrieben, deren Inhaber natürliche Personen sind, teilen sich 3600 Haupterwerbslandwirte und 2960 Neben- und Zuerwerbslandwirte in die Landbewirtschaftung. Die Bewirtschaftung des Bodens liegt überwiegend in den Händen von Bauern. Der gebundene Besitz spielt hier nur noch eine geringe Rolle.

Das Erwerbsleben der mithelfenden Familienarbeitskräfte wird dadurch charakterisiert, daß von rund 13 600 Familienangehörigen gut 5440 oder 40% ihren Hauptunterhalt aus dem landwirtschaftlichen Betrieb, rund 2540 oder 19% aus Quellen außerhalb des Betriebes und 1230 aus Renten, Pensionen oder eigenem Kapitalvermögen erhalten. Ungefähr 4390 sind abhängige Familienangehörige.

Im Zuge der Mechanisierung der Landwirtschaft hat die Zahl der Landarbeitskräfte mit 37% etwas schwächer abgenommen als im Landesdurchschnitt. Es arbeiten im Kreis heute 3071 Schlepper, das sind 7,0 je 100 ha landwirtschaftlicher Nutzfläche und nach der Landwirtschaftszählung 1960 760 Melkmaschinen sowie 1953 Kartoffelroder. Der überbetriebliche Maschineneinsatz spielt auch im Kreis Buchen eine große Rolle. So arbeiteten 1960, obwohl nur 69 Mährescher (1963 = 354) im Kreis vorhanden waren, 1340 Betriebe damit. Der Ersatz von Lohnarbeitskräften durch Maschinen wurde durch die Preisrelationen gefördert. Auch soweit sich die Abnahme auf Familienarbeitskräfte erstreckte, ist die Abwanderung in die gewerbliche Wirtschaft für den Kreis ein volks- und betriebswirtschaftlicher Gewinn.

Rindvieh- und Schweinehaltung sind in fast allen Gemeinden des Kreises wichtige Betriebszweige der Landwirtschaft. Es sind im Kreis 33 622 cbm Grünfuttersiloraum vorhanden. Bei der flächenabhängigen Rindviehhaltung liegt der Schwerpunkt teils bei der Milch, teils bei der Jungrindermast. Die Milchleistung je Kuh und Jahr erhöhte sich von 1650 kg 1950 auf 3020 kg im Kalenderjahr 1963. Im Durchschnitt der Jahre

1950/55 ist es gelungen, die Leistung je Kuh und Jahr von 2000 kg auf knapp 3000 kg im Durchschnitt der Jahre 1958/63 zu steigern.

Bei der Mannigfaltigkeit der agrarischen Produktion wurden als wissenschaftlicher Maßstab für die Beurteilung der realen Entwicklung die Getreideeinheiten (GE) eingeführt. Im Jahr 1956/57 belief sich die Bruttoproduktion des Kreises auf 252 200 t GE. Die Landwirte steigerten sie im Wirtschaftsjahr 1962/63 auf 285 100 t GE. Die Nahrungsmittelproduktion ist noch etwas stärker angehoben worden, so von 125 460 t GE auf rund 153 000 t GE, weil sich die Marktquote erhöhte und wegen der verbesserten Fütterungstechnik der Aufwand je Leistungseinheit beträchtlich zurückging. Je Hektar landwirtschaftlicher Nutzfläche betrug die Nahrungsmittelproduktion im Wirtschaftsjahr 1962/63 34,5 dz oder 23,2% mehr als im Wirtschaftsjahr 1956/57. Der Wert der Bruttoproduktion belief sich im Wirtschaftsjahr 1962/63 auf 126,34 Millionen DM, der der Nahrungsmittelproduktion auf 80,72 Millionen DM. Der reale Zuwachs der Nahrungsmittelproduktion je ha landwirtschaftlicher Nutzfläche bleibt aus naturbedingten Gründen etwas hinter dem Durchschnitt Nordbadens zurück, der nominale Zuwachs beläuft sich binnen 6 Jahren auf 40,8%. Diese beachtenswerte Leistungssteigerung wurde erzielt, obwohl die Zahl der Arbeitskräfte abnahm. Die Arbeitsproduktivität ist demnach stark angestiegen. Zur Verbesserung der Flurverhältnisse wurden bisher 14 Gemeinden (8369 ha) voll- und 19 Gemeinden (2273 ha) teilbereinigt. Weitere 8 Totalverfahren (8067 ha) sind in Arbeit. Beachtliche Erfolge wurden auch über den freiwilligen Landtausch erzielt. Aufgrund ungünstiger Boden- und Klimaverhältnisse sind die Gemeinden Altheim, Bretzingen, Donebach, Erfeld, Gerichtstetten, Gattersdorf, Hettigenbeuern, Kaltenbrunn, Langenelz, Laudenberg, Mörschenhardt, Mudau, Reisenbach, Rippberg, Rumpfen, Scheidental, Schlossau, Schweinberg, Steinbach, Stürzenhardt, Waldstetten, Hemsbach, Seligental, Berolzheim, Buch am Horn, Eubigheim, Hohenstadt in das Bundesprogramm der "von der Natur benachteiligten Gebiete" und der Gesamtkreis in das Odenwaldsanierungsprogramm des Landes Baden-Württemberg aufgenommen. Grenzertragsböden wurden aufgeforstet. Durch den Bau von Straßen und Wegen wurden die Verkehrsverhältnisse verbessert, Handel, Genossenschaften und Selbsthilfeorganisationen der Landwirte sind erfolgreich um Vermarktung und Qualitätserzeugung bemüht. Es sind ungefähr 200 Aussiedlerhöfe errichtet worden.

Industrie, Handwerk und Handel

Zu Beginn der Nachkriegszeit war der Landkreis Buchen überwiegend landwirtschaftlich orientiert. Auch heute ist der Industrialisierungsgrad im Verhältnis zu den übrigen Landkreisen noch sehr gering. Allerdings hat sich die Industrie, gemessen an den Ergebnissen des Jahres 1950, auch im Kreisgebiet weiterentwickelt und ausgedehnt.

Die Zählung der nichtlandwirtschaftlichen Arbeitsstätten am 6. Juni 1961 ergab für den Landkreis Buchen 3309 Arbeitsstätten und 16 918 Beschäftigte. Auf 1000 der Wohnbevölkerung gerechnet, sind dies 273 Beschäftigte. Mit dieser Dichteziffer steht der Kreis Buchen unter den 63 Landkreisen Baden-Württembergs an fünfletzter Stelle. Er liegt damit erheblich unter dem Landesdurchschnitt von 444. Von den nordbadischen Landkreisen weist Buchen die geringste Zahl an Beschäftigten in nichtlandwirtschaftlichen Arbeitsstätten auf, was seinen landwirtschaftlichen Charakter unterstreicht.

Das Produzierende Gewerbe des Kreises, worunter die Zusammenfassung der Wirtschaftsabteilungen Energiewirtschaft, Wasserversorgung und Bergbau, Verarbeitendes Gewerbe und Baugewerbe zu verstehen ist, beschäftigt in 1310 Arbeitsstätten 10 394 Personen. Das sind 61% der im gesamten nichtlandwirtschaftlichen Bereich tätigen Personen. Der größte Teil hiervon, nämlich 8441 Arbeitskräfte, verdient seinen Lebensunterhalt im Verarbeitenden Gewerbe. 1880 Personen gehen ihrer Arbeit im Baugewerbe nach. Seit der letzten Arbeitsstättenzählung von 1950 hat sich das Produzierende Gewerbe des Kreises entsprechend der allgemeinen industriellen Entwicklung in seiner Größenstruktur verschoben. Einer Abnahme der Zahl der Arbeitsstätten in diesem Bereich um 29% steht eine Zunahme der Beschäftigtenzahl um 44% gegenüber, was einer durchschnittlichen Vergrößerung der Arbeitsstätte gleichkommt. Wie nachfolgend noch deutlich wird, ist diese Tendenz eng verknüpft mit dem Strukturwandel im Handwerk.

Die Verteilungs- und Dienstleistungsgewerbe des Kreises, die zwar mit 3229 eine größere Anzahl von Arbeitsstätten aufweisen als das Produzierende Gewerbe, beschäftigten dagegen nur 39% der nichtlandwirtschaftlichen Arbeitskräfte des Kreises. Als gewichtige Wirtschaftsabteilung dieses Sektors, hinsichtlich der Arbeitsstätten und Beschäftigtenzahlen, ist vor

allem der Handel zu nennen, der in 854 Arbeitsstätten 2014 Personen beschäftigt. Davon ist der größte Teil, nämlich 67%, in den Geschäften des Einzelhandels tätig. Des weiteren kommen dem Gaststättengewerbe mit 575 und den Gebietskörperschaften mit 1210 Beschäftigten noch einige Bedeutung zu. Die Entwicklung auf dem Verteilungs- und Dienstleistungssektor verlief langsamer als beim Produzierenden Gewerbe. Seit 1950 erhöhte sich hier die Zahl der Arbeitsstätten um 17%, die Zahl der Beschäftigten um 26%.

Die Gesamtzahl der Arbeitsstätten des Kreises Buchen verringerte sich seit der Arbeitsstättenzählung 1950 um 9%, während die Beschäftigten insgesamt um 36,8% zunahmen. Die Beschäftigtenzunahme des Kreises liegt damit unter dem Regierungsbezirkdurchschnitt (+50,2%) und dem Landesdurchschnitt (+52,9%).

Die Verteilung der Beschäftigten auf die 82 Gemeinden des Kreisgebietes zeigt regional gesehen keine Schwerpunktbildung. An der Zahl der Beschäftigten gemessen, liegt Walldürn mit 3022 an der Spitze. Dann folgt Buchen (Odenwald) mit 2812 Arbeitskräften. Weitere drei Gemeinden haben noch über 1000 Beschäftigte aufzuweisen, das sind Hardheim (1490), Osterburken (1341) und Adelsheim (1177). Die Gemeinden Höpfingen, Mudau und Seckach haben jeweils knapp über 500 Beschäftigte. Außerdem gibt es im Kreisgebiet noch 14 Gemeinden, in denen zwischen 100 und 500 Arbeitskräfte und 60 Gemeinden, in denen jeweils weniger als 100 nichtlandwirtschaftliche Arbeitskräfte tätig sind.

Wie die Zahlen der Industriestatistik vom Stand Ende September 1963 ausweisen, entfielen im Landkreis Buchen auf 1000 Einwohner 105 Industriebeschäftigte (der Landesdurchschnitt beträgt 182). Im Regierungsbezirk Nordbaden liegt die durchschnittliche Industriebeschäftigtendichte bei 179, wobei allerdings erwähnt werden muß, daß als industrielle Schwerpunkte die beiden Stadtkreise Pforzheim und Mannheim besonders ins Gewicht fallen.

Dominierende Industriegruppe im Kreis Buchen ist nach den Beschäftigtenzahlen der Maschinenbau. In dieser Branche arbeiten 22,3% der Industriebeschäftigten des Kreises. Weitere 14% sind in der chemischen und kunststoffverarbeitenden Industrie tätig. Letztere hat dabei einen verhältnismäßig hohen Anteil. Von besonderer Bedeutung ist auch die elektrotechnische Industrie.

Die Industrie im Kreis Buchen
Ende September 1963 und 1954
Betriebe insgesamt, ohne Versorgungsbetriebe und Baugewerbe

Industriegruppe	Anzahl der				Veränderung 1963 gegen 1954 in %
	Betriebe		Beschäftigten		
	1963	1954	1963	1954	
Gesamte Industrie	132	108	6 703	3 573	+ 87,6
darunter					
Maschinenbau	12	5	1 498	501	+199,0
Chemische u. verwandte Industrien	8	8	956	528	+ 81,1
Elektrotech., feinstmech. u. optische Industrie	4	3	920	96	+85,3
Bekleidungsindustrie	14	7	731	404	+ 80,9
Industrie der Steine und Erden	21	20	401	463	- 13,4
Holzverarb. Industrie	7	9	378	407	- 7,1
Papier und Pappe verarbeitende Industrie	7	8	345	372	- 7,3
Eisen-, Blech- und Metallwarenindustrie	10	5	254	86	+195,3
Sägewerke und Holz bearbeitende Industrie	13	8	196	214	- 8,4
Ziehereien u. Kaltwalzwerke, Stahlverformung	4	8	185	83	+122,9
Textilindustrie	6	9	125	151	- 17,2
Fahrzeugbau	4	-	109	-	-
Druckereien	7	5	86	63	+ 36,5
Ernährungsindustrie	11	10	64	101	- 36,6

Im Gesamtdurchschnitt der Industrie des Kreises ist seit 1950 eine ständige Zunahme der Zahl der Industriebetriebe und -beschäftigten zu erkennen. Wie in der Tabelle 22 im einzelnen ausgeführt ist, erhöhte sich die Zahl der Industriebetriebe mit 10 und mehr Beschäftigten um 54,7% und die Zahl der in diesen Betrieben Tätigen sogar um 182,4%. In diesen Durchschnittszahlen kommt jedoch nicht zum Ausdruck, daß sich im industriellen Branchenbild des Kreises ein Umschichtungsprozeß vollzogen hat. Besonders erwähnenswert in diesem Zusammenhang ist die seit 1954 eingetretene starke Ausdehnung der elektrotechnischen, feinmechanischen und optischen Industrie, die durch die Gründung und den Ausbau eines relativ gewichtigen elektrotechnischen Betriebes gefördert

worden ist. Dem stehen jedoch Rückgänge in den Beschäftigtenzahlen einiger Branchen gegenüber, die zum Teil auf Betriebsauflösungen, aber auch auf Betriebsverkleinerungen zurückzuführen sind. So verringerte sich die Beschäftigtenzahl prozentual am stärksten in der Ernährungsindustrie (-36,6%), in der Textilindustrie (-17,2%) und in der Industrie der Steine und Erden (-13,4%).

Betriebsgrößenstruktur der Industrie im Kreis Buchen (Ende September 1963)

Betriebe mit Beschäftigten	Betriebe	Beschäftigte
1	9	9
2 - 4	28	84
5 - 9	13	91
10 - 19	23	323
20 - 49	25	798
50 - 99	17	1 203
100 - 199	9	1 256
200 - 299	4	977
300 - 399	2	1 962
400 - 499	-	
500 und mehr	2	
Insgesamt	132	6 703

Die Größenklassenstruktur der Industriebetriebe des Kreises macht deutlich, daß das wirtschaftliche Schwergewicht, gemessen an der Zahl der Beschäftigten, bei den Betrieben zwischen 50 und 300 Beschäftigten liegt. Hier sind mehr als die Hälfte der Industrietätigen beschäftigt.

Das Handwerk des Kreises Buchen hat entsprechend der Entwicklung im ganzen Land ebenfalls eine Veränderung in seiner Gesamtstruktur erfahren. Wie an Hand der Ergebnisse der Handwerkszählungen von 1949 und 1956 deutlich wird, zeichnen sich dabei zwei Entwicklungsrichtungen ab. Eine rückläufige Bewegung trat bei den drei Handwerksgruppen Holzverarbeitung, Textil- und Ledergewerbe sowie Glas-, Papier- und Keramikgewerbe ein. Sie haben gemeinsam, daß bei ihnen sowohl die Zahl der Betriebe als auch die der Beschäftigten in starkem Maße zurückgegangen ist. Bei den übrigen Handwerksgruppen ist die Tendenz zur Betriebsvergrößerung zu erkennen. Hier hat nämlich die Zahl der Betriebe insgesamt abgenommen, während jedoch die Gesamtbeschäftigtenzahl wesentlich angestiegen ist. Dies gilt besonders für die von der Baukonjunktur begünstigte Handwerksgruppe des Bau- und Ausbaugewerbes, in der die Zahl der Betriebe um 11,9% zurückgegangen, die Zahl der Beschäftigten jedoch um 65,1% angewachsen ist. Ähnlich verhält es sich beim metallverarbeitenden Handwerk. Auch bei den Handwerksbetrieben des Nahrungsmittelgewerbes und den Betrieben der Gruppe Gesundheit, Körperpflege sowie Reinigung ist die Entwicklung in derselben Weise verlaufen, nur in wesentlich schwächerem Maße.

Die im Jahr 1960 durchgeführte Handels- und Gaststättenzählung umfaßt die Haupt- und sonstigen Niederlassungen von Unternehmungen, deren wirtschaftlicher Schwerpunkt im Handel und Gastgewerbe lag.

Der Einzelhandel im Kreis Buchen, der 594 Geschäfte mit 1462 Beschäftigten umfaßt, erzielte im Jahr 1959 einen Umsatz von mehr als 43 Millionen DM. Fast die Hälfte aller Betriebe und zwei Drittel aller Beschäftigten entfallen dabei auf den Einzelhandel mit Nahrungs- und Genußmitteln, der rund ein Drittel aller Umsätze auf sich vereinigte. Auch der Einzelhandel mit Bekleidung, Wäsche, Sportartikel und Schuhen sowie mit Fahrzeugen, Maschinen und Büroeinrichtungen war am Gesamtumsatz des Einzelhandels in größerem Maße beteiligt.

Obwohl es im Einzelhandel etwa dreieinhalbmal soviel Betriebe und etwa doppelt soviel Beschäftigte gab wie im Großhandel, lag dessen Umsatz im Jahr 1959 mit mehr als 54 Millionen DM doch wesentlich über dem des Einzelhandels. Bedeutendste Wirtschaftsgruppe ist der Großhandel mit Getreide, Futter- und Düngemitteln sowie Tieren, der meist genossenschaftlich betrieben wird. Auf diese Wirtschaftsgruppe entfällt fast die Hälfte des gesamten Großhandelsumsatzes. Die dem Umsatz nach an zweiter Stelle folgenden Nahrungs- und Genußmittel treten demgegenüber in Hintergrund.

Im Gaststätten- und Beherbergungsgewerbe kommt den Gast- und Speisewirtschaften mit Alkoholausschank eine überragende Bedeutung zu. Über 86% aller Gastgewerbebetriebe gehören dieser Betriebsart an, die fast 75% aller Umsätze im Jahr 1959 tätigte. Dabei ist allerdings darauf hinzuweisen, daß dieser Gruppe auch Beherbergungsbetriebe wie Hotels und Gasthöfe zugeordnet wurden, wenn deren Umsätze aus der Bewirtung höher waren als aus der Beherbergung. Die Umsätze der reinen oder überwiegenden Beherbergungsbetriebe bleiben dadurch besonders deutlich hinter denen der Schank- und Speisewirtschaften zurück.

Im übrigen lassen sich die Größenordnungen aus nachstehender Tabelle entnehmen:

Handel und Gastgewerbe im Kreis Buchen
Ergebnisse der Handels- und Gaststättenzählung 1960

Wirtschaftsgruppe Betriebsart	Niederlassungen	Beschäftigte	Umsatz 1) in 1000 DM
Einzelhandel insgesamt	594	1 462	43 134
davon			
Waren verschiedener Art	35	99	3 691
Nahrungs- u. Genußmittel	292	540	15 885
Bekleidung, Wäsche, Sportartikel, Schuhe	106	347	10 176
Hausrat und Wohnbedarf	56	115	2 146
Elektrotechnische, optische Erzeugnisse, Uhren	36	96	2 134
Papierw. u. Druckerzeug.	13	29	607
Pharmazeutische, kosmetische u. ä. Erzeugnisse	23	77	2 676
Kohle u. Mineralölzeug.	11	32	1 132
Fahrzeuge, Maschinen und Büroeinrichtungen	17	112	4 481
Sonstige Waren	5	15	206
Großhandel insgesamt	168	733	54 469
darunter			
Getreide, Futter- und Düngemittel, Tiere	57	258	26 229
Holz, Baustoffe u. ä.	21	84	5 589
Nahrungs- u. Genußmittel	23	99	9 106
Fahrzeuge u. Maschinen	19	98	4 927
Gaststätten- und Beherbergungsgewerbe insgesamt	231	654	11 067
darunter			
Gast- und Speisewirtschaften mit Alkoholausschank	199	514	8 136
Cafés	7	35	611
Hotels	3	25	530
Gasthöfe	14	55	1 152
Kantinen	4	11	393

1) Im Jahr 1959

Fremdenverkehr

Im Kreis Buchen werden zur Zeit acht Orte zur Berichterstattung ihres Fremdenverkehrs herangezogen. Es sind dies Adelsheim, Buchen, Hardheim, Hettigenbeuern, Krautheim, Mudau, Osterburken und Walldürn. Die meisten dieser, zwischen südlichem Odenwald und dem Bauland gelegenen Fremdenverkehrsgemeinden, gelten als Erholungsorte. Insbesondere Buchen und Hardheim sowie der alte Wallfahrtsort Walldürn, der im Kreisgebiet die meisten Übernachtungen aufweist, haben innerhalb eines Jahrzehntes die Zahl der gewerblichen Übernachtungen ganz erheblich steigern können, während Adelsheim, Krautheim und Osterburken keine wesentlichen Änderungen ihrer Gästeübernachtungen meldeten. In Hettigenbeuern ist der ursprünglich sehr beachtliche Fremdenverkehr in letzter Zeit zurückgegangen, weil ein größeres Unternehmen in dieser Gemeinde einen erheblichen Teil seiner Beherbergungskapazität einem anderen Zweck zur Verfügung gestellt hat.

Ähnlich wie im benachbarten Kreis Tauberbischofsheim bemühen sich auch im Kreis Buchen Fremdenverkehrsorganisationen wie der Gebietsausschuß "Madonnenländchen - Taubertal" weitere Gemeinden dieser industriefernen Landschaft dem Fremdenverkehr aufzuschließen. Außer den Berichtsgemeinden sind die Orte Rippberg, Scheringen, Seckach, Höpflingen, Rosenberg und das Jugenddorf Klinge diesem Gebietsausschuß angeschlossen.

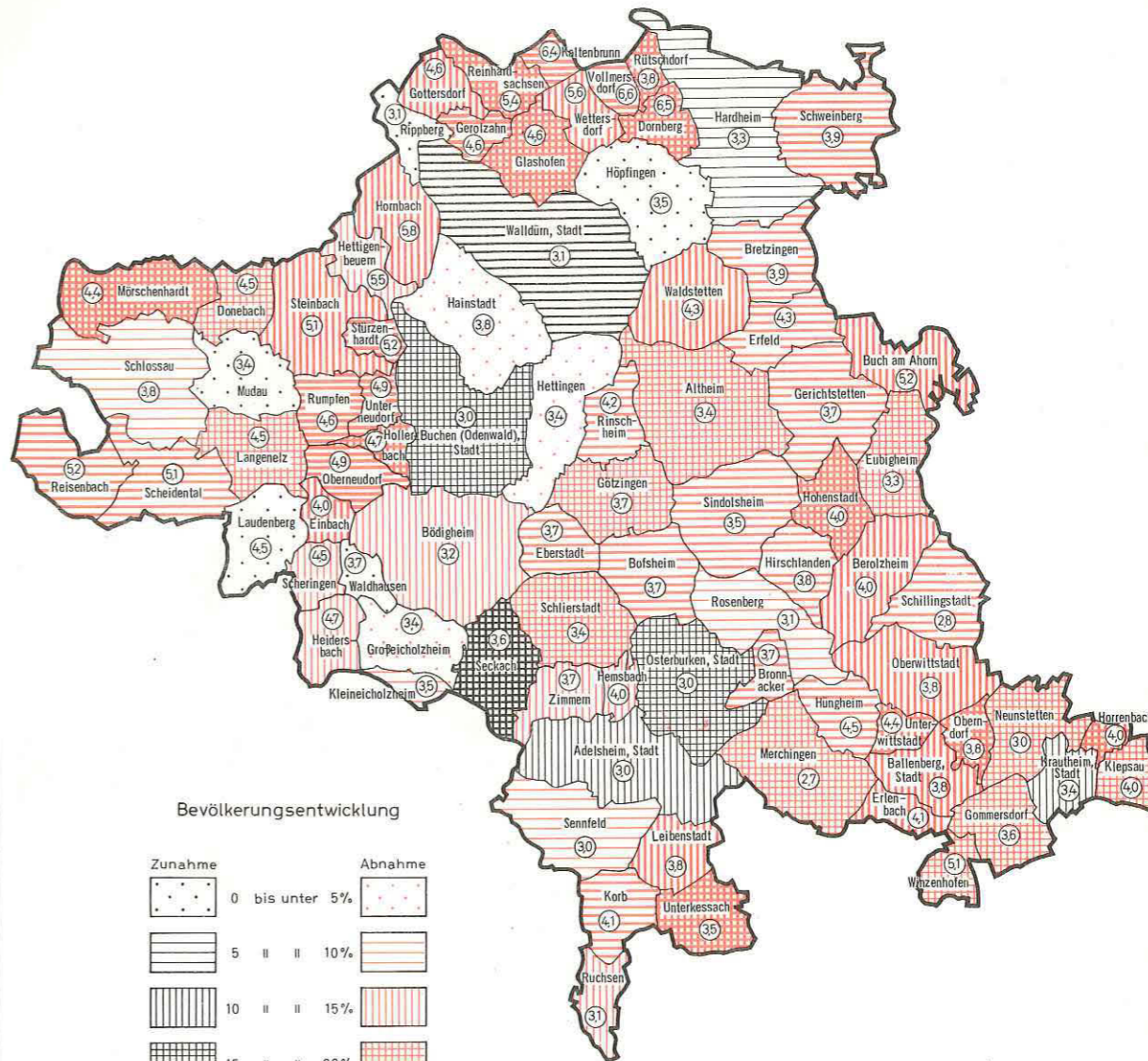
Kraftfahrzeugbestand

In den Ergebnissen der Kraftfahrzeugbestandsstatistik kommt der überwiegend landwirtschaftliche Charakter des Landkreises Buchen deutlich zum Ausdruck. Nach der Bestandsaufnahme der zum Verkehr zugelassenen Kraftfahrzeuge, Stand 1. Juli 1963, waren unter den insgesamt 11 492 zulassungspflichtigen Kraftfahrzeugen 2989 oder rund 26% langsamfahrende Zugmaschinen, die vorwiegend als Acker- und Schlepper in der Landwirtschaft Verwendung finden, gegenüber nur 12% im Landesdurchschnitt.

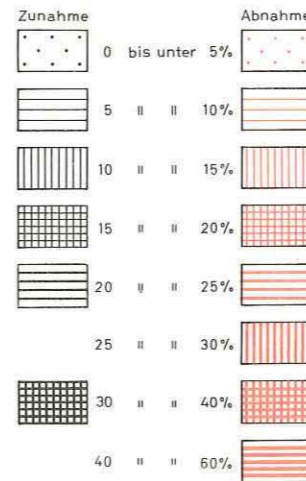
Seit 1952 hat auch hier die Zahl der zum Verkehr zugelassenen Kraftfahrzeuge, der allgemeinen Entwicklung entsprechend, von Jahr zu Jahr zugenommen. Die Motorisierung vollzog sich im Kreis Buchen aber etwas langsamer. So kommen nach dem Stand vom 1. Juli 1963, auf jeweils 1000 Einwohner bezogen, im Landkreis Buchen 181 Kraftfahrzeuge gegenüber 198 im Landesdurchschnitt. Mit 1952 verglichen hat sich der Gesamtbestand an zulassungspflichtigen Kraftfahrzeugen im Kreis Buchen auf etwas mehr als das Zweieinhalbfache erhöht, während sich für Baden-Württemberg eine Steigerung auf das Dreifache ergibt.

Die Veränderungen in der Zusammensetzung des Kraftfahrzeugbestandes nach den verschiedenen Fahrzeugarten, insbe-

Bevölkerungsentwicklung 1950 bis 1961
Belegung der Wohnungen mit Personen am 31.12.1962



Bevölkerungsentwicklung



Belegung der Wohnungen
36 Zahl der Personen je Wohnung

Die land- und forstwirtschaftlichen Erzeugungsverhältnisse

Stand 1960



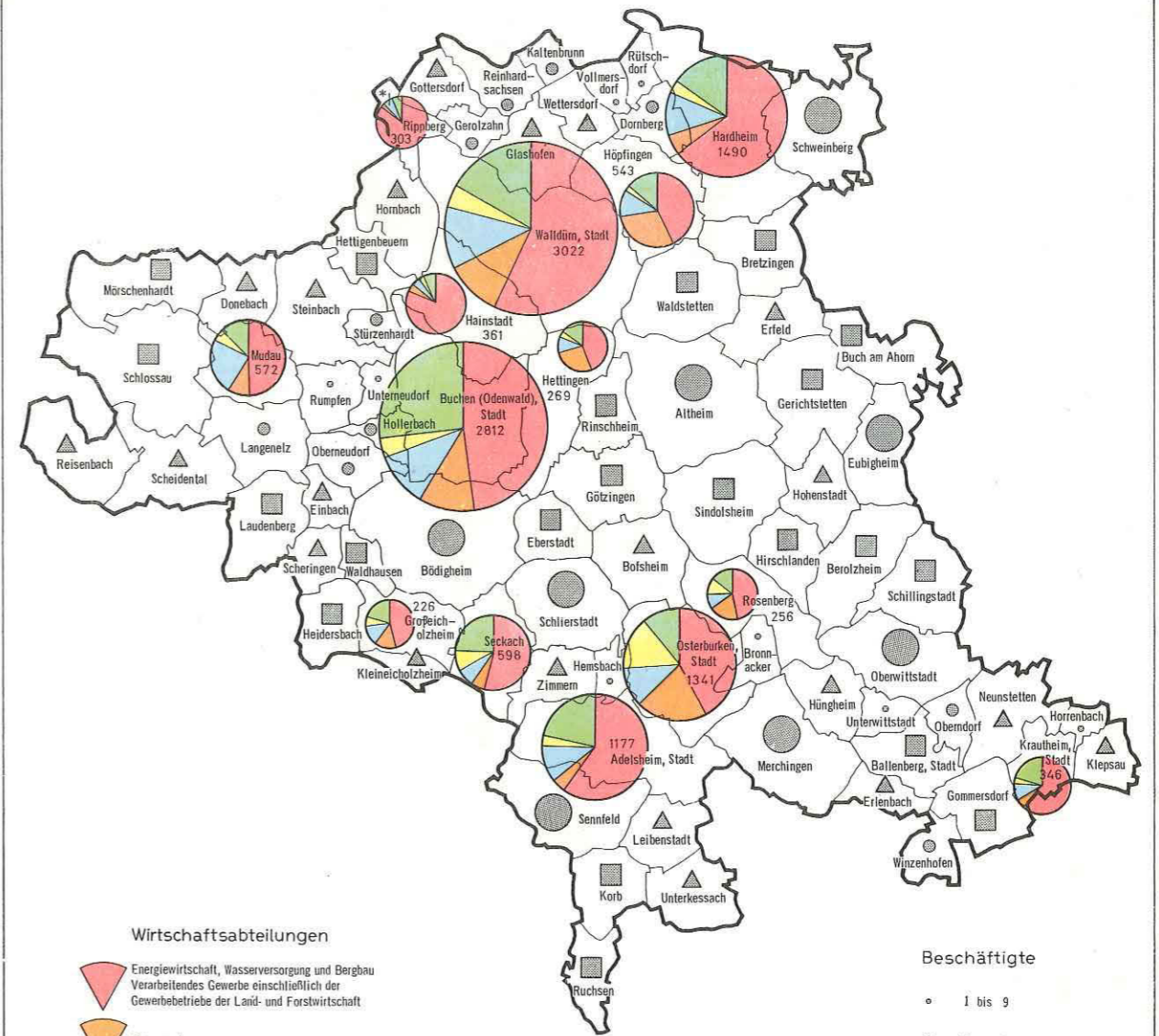
Erzeugungsverhältnisse



Das häufigste Bodennutzungssystem



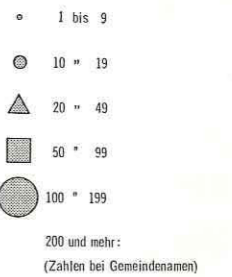
Beschäftigte in nichtlandwirtschaftlichen Arbeitsstätten nach zusammengefaßten Wirtschaftsabteilungen am 6.6.1961



Wirtschaftsabteilungen

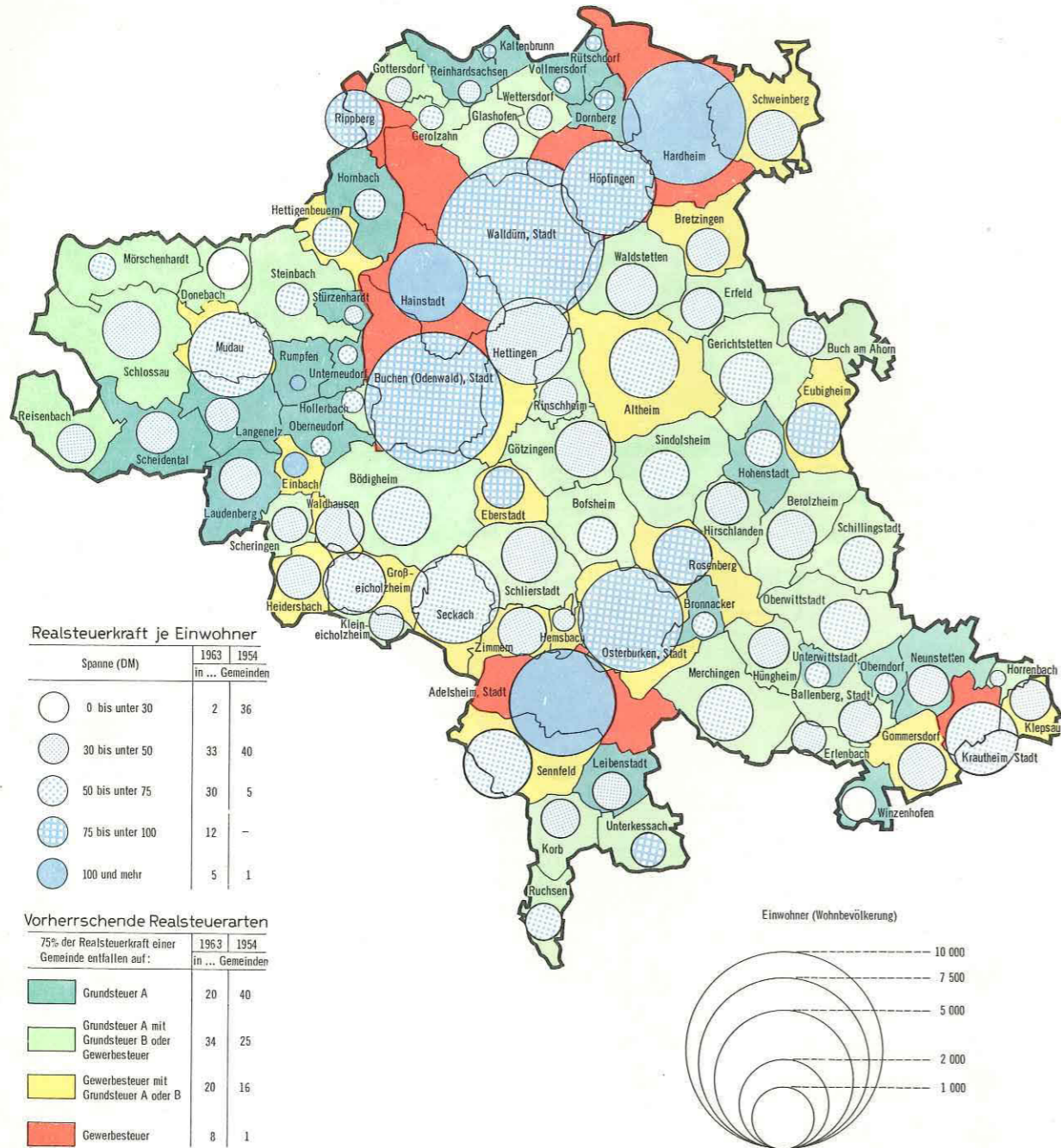


Beschäftigte



* einschließlich Verkehr, Nachrichtenübermittlung, Kreditinstitute und Versicherungsgewerbe

Realsteuerkraft je Einwohner und vorherrschende Realsteuerarten in den Gemeinden 1963



sondere der Wechsel vom Kraftrad zum Personenkraftwagen, treten in der Kraftfahrzeugbestandsstatistik für die mehr ländlichen Gebiete stärker hervor. So hat sich der Kraftradbestand von 1952 bis 1963 im Landkreis Buchen um rund 38% verringert, während er sich im Landesdurchschnitt nur um etwa 26% ermäßigt hat. Dagegen ist der Bestand an Personenkraftwagen im Kreis Buchen stärker gestiegen als im Durchschnitt aller Stadt- und Landkreise. Zugmaschinen sind im Verhältnis zu den übrigen Kraftfahrzeugarten im Landkreis Buchen verhältnismäßig stark vertreten. Ihre Zahl ist seit 1952 auf das Achtfache gestiegen, während Mitte 1963 im Landesdurchschnitt nur knapp fünfmal soviel Zugmaschinen zum Verkehr zugelassen waren als 1952 (Tabelle 23).

Ergebnisse der Umsatzsteuerstatistik 1962

Die Umsatzsteuerstatistik erstreckt sich auf alle Wirtschaftsbereiche mit Ausnahme der Landwirtschaft und der steuerbefreiten Kleinunternehmen.

Die Zahl der Steuerpflichtigen und ihr Gesamtumsatz verteilten sich 1962 im Landkreis Buchen auf die Wirtschaftshauptbereiche wie folgt:

Wirtschaftshauptbereich	Steuerpflichtige 1)	Gesamtumsatz in %	
		der Landkreisumme	der betr. Summe der Landkreise Nordbadens
Produzierendes Gewerbe	675	53,0	3,98
Industrie	106	31,3	3,25
Handwerk 2)	529	20,3	6,12
Sonstiges	40	1,4	3,72
Großhandel	141	16,9	5,26
Handelsvermittlg.	19	0,3	2,31
Einzelhandel	508	17,7	5,84
Forstwirtschaft 3)	72	1,6	19,31
Übrige Wirtschaftsbereiche 4)	462	10,5	5,77
Insgesamt 4)	1 877	100 5)	4,63

1) Ohne Unternehmen mit Jahresumsätzen unter 12 500 DM, bei freien Berufen, Handelsvertretern und Maklern unter 20 500 DM. - 2) Ohne Dienstleistungshandwerk, das in "übrige Wirtschaftsbereiche" miteinhalten ist. - 3) Ferner Tierhaltung und Fischerei. - 4) Ohne Landwirtschaft sowie steuerfreie Bank- und Versicherungsansätze. - 5) 337,9 Millionen DM.

Bei den regionalen Ergebnissen der Umsatzsteuerstatistik ist zu beachten, daß die Steuerpflichtigen mit ihren Umsätzen von demjenigen Finanzamt veranlagt werden, in dessen Bezirk sich der Sitz der Leitung des Unternehmens befindet.

Der Umsatzanteil des Kreises an der Landkreisumme Nordbadens lag demnach 1962 bis auf die Forstwirtschaft bei allen ausgewiesenen Wirtschaftsbereichen unter seinem Bevölkerungsanteil von 6,58% (Einwohnerzahl am 30. Juni 1962). Darin drückt sich die Wirtschaftsstruktur des Kreises aus, in dem keinem der Wirtschaftshauptbereiche einschließlich Landwirtschaft (in der Umsatzsteuerstatistik wegen ihrer Steuerbefreiung jedoch nicht erfaßt) eine eindeutig überragende Bedeutung zukommt. Der relativ große Anteil der Forstwirtschaft ist vornehmlich durch Gemeinde- und Privatwaldungen bedingt; die staatlichen Forsten sind zentral beim Stadtkreis Karlsruhe erfaßt.

Gemeindefinanzen

Das Schaubild, auf dem für jede der 82 Gemeinden des Landkreises die vorherrschende Realsteuerart sowie die Realsteuerkraft je Einwohner im Jahr 1963 dargestellt sind, läßt erkennen, daß der Kreis Buchen vorwiegend landwirtschaftlich orientiert ist. Insgesamt gewinnen 54 Gemeinden ihre Realsteuerkraft hauptsächlich aus der Grundsteuer A. Bei 20 von ihnen beruht sie sogar zu mehr als drei Vierteln allein auf den Steuereinnahmen aus dem landwirtschaftlichen Besitz. In weiteren 34 Gemeinden wird dieser hohe Anteil zwar nicht erreicht, doch steht auch hier die Grundsteuer A an erster Stelle. Demgegenüber tritt in den übrigen 28 Gemeinden die Gewerbesteuer stärker in den Vordergrund; in 8 Gemeinden entfallen 75% oder mehr der Realsteuerkraft auf die Gewerbesteuereinnahmen.

Die Veränderung, die in den Steuererträgen bei den Gemeinden des Kreises seit 1954 eingetreten ist, läßt die Kartenlegende ersehen. Die Zahl der Gemeinden, in denen das Aufkommen der Grundsteuer A mehr als 75% beträgt, ist von 40 auf 20 im Jahr 1963 zurückgegangen. Dagegen hat die Zahl der Gemeinden, bei denen die Gewerbesteuer den Großteil der Steuereinnahmen ausmacht, in diesem Zeitraum von eins auf acht zugenommen.

Diese Entwicklung hatte zur Folge, daß sich auch die Realsteuerkraft von 37 DM auf 79 DM erhöht hat. Während im Jahr 1954 noch in 36 Gemeinden die Realsteuerkraft je Einwohner unter 30 DM gelegen hatte, waren es im Jahr 1963 nur noch zwei, nämlich Donebach und Winzenhofen. Die Zahl der Gemeinden mit einer über 75 DM hinausgehenden Steuerkraft beträgt nunmehr 17. Im Jahr 1954 hatte nur die Gemeinde Ruchsen eine so hohe Steuerkraft je Einwohner.

Im Zuge des allgemeinen Wirtschaftsaufschwungs hat sich das jährliche **Gemeindesteueraufkommen** im Landkreis Buchen von 1954 bis 1963 von 2,7 Millionen DM auf 6,0 Millionen DM erhöht. Diese Zunahme beruht insbesondere auf der günstigen Entwicklung der Gewerbesteuereinnahmen, die im gleichen Zeitraum von 1,2 Millionen DM auf 4,0 Millionen DM angestiegen sind (Tabelle 28). Die höchsten Gemeindesteuern im Jahr 1963 - auf den Einwohner berechnet - verzeichneten die Gemeinden Hardheim (234,71 DM), Buchen (159,66 DM), Adelsheim (144,22 DM), Rippberg (116,63 DM) und Walldürn (102,69 DM). Bei diesen Gemeinden besteht der überwiegende Teil des Steueraufkommens aus den Einnahmen aus der Gewerbesteuer. In den angeführten Fällen liegen die Kopfbeiträge zum Teil weit über dem Kreisdurchschnitt, der sich auf 95,14 DM beläuft. Die Mehrzahl der Gemeinden aber liegt mit ihren Steuereinnahmen unter dem Kreisdurchschnitt. Am steuerschwächsten sind die Gemeinden Schillingstadt (15,27 DM), Hettigenbeuern (24,87 DM), Rinschheim (28,74 DM), Gottersdorf (32,70 DM), Waldhausen (33,41 DM) und Hemsbach (36,94 DM).

Innerhalb der 9 Landkreise des Regierungsbezirks Nordbaden, in dem die kommunalen Steuereinnahmen 140,86 DM je Einwohner betragen, weist der Landkreis Buchen mit 95 DM das niedrigste Steueraufkommen auf. Unter den 63 Landkreisen des Landes Baden-Württemberg steht er vor dem Landkreis Freiburg (91,34 DM) an zweitletzter Stelle.

Auf Grund des kommunalen Finanzausgleichs, dessen Ziel es ist, die steuerschwachen Gemeinden zu fördern und ihre geringe Steuerkraft durch Schlüsselzuweisungen aufzustocken, haben die Gemeinden mit einer geringen Steuerkraft im Jahr 1963 beachtliche Finanzaufzuweisungen erhalten, z. B. Winzenhofen (179,52 DM je Einwohner), Hemsbach (176,44 DM), Stürzenhardt (176,76 DM), Kleineicholzheim (175,25 DM), Waldhausen (170,72 DM) und Donebach (165,94 DM).

Außerdem erhielten 23 Gemeinden des Kreises aus dem Ausgleichstock gemäß § 13 FAG 1962 Zuweisungen zur laufenden Aufgabenerfüllung und für besondere kommunale Einrichtungen. Nach der Vierteljahresstatistik der Gemeindefinanzen (Kassenstatistik) betragen diese Zuweisungen zusammen 1,6 Millionen DM.

Die **Verschuldung** der Gemeinden des Kreises ist vom Rechnungsjahr 1954 bis 1963 von 5,1 Millionen DM auf mehr als das Siebenfache (=37,5 Millionen DM) angewachsen. Auf den Einwohner bezogen, bedeutet dies eine Zunahme der Verschuldung von 82,39 DM auf 589,92 DM. Demgegenüber beträgt die Verschuldung der kreisangehörigen Gemeinden im Regierungsbezirk Nordbaden 269,99 DM und im Land Baden-Württemberg 275,82 DM. Unter den 63 Landkreisen steht der Kreis Buchen damit an erster Stelle. Eine besonders hohe Verschuldung weisen die Gemeinden Buchen (1420,26 DM), Steinbach (1265,73 DM), Hardheim (1096,14 DM), Osterburken (937,46 DM), Hettigenbeuern (935,68 DM), Hornbach (871,20 DM) und Adelsheim (837,74 DM) auf. Der überwiegende Teil der Schulden in den Gemeinden Buchen und Hardheim wurde für rentierliche Zwecke verwendet. Nur die beiden Gemeinden Bronnacker und Rütschdorf waren am 31.12.1963 nicht verschuldet.

Zusammenfassung und Ausblick

Der Landkreis Buchen zählt zu den Förderkreisen des Landes im Rahmen des Odenwaldsanierungsprogramms; 26 Gemeinden sowie ein Teilort sind als von der Natur benachteiligte Gebiete anerkannt. Der Kreis ist der Planungsgemeinschaft Odenwald angeschlossen.

Unzureichende Verkehrserschließung in einem überwiegend landwirtschaftlichen Gebiet mit nur geringer gewerblicher Wirtschaft ließen diesen Teil des Landes an der allgemeinen wirtschaftlichen Entwicklung nicht im gleichen Maße teilhaben wie andere Gebiete des Landes. Der Wohnungsbestand ist überaltert und von geringem Wohnwert; dementsprechend sind die sanitären Verhältnisse, die Wasserversorgung sowie die Abwasser- und Fäkalienbeseitigung erheblich verbesserungsbedürftig.

Vieles ist bereits geleistet worden. Mit staatlicher Hilfe wurden und werden der Wohnungsbau, die Industriean siedlung und der Schulbau gefördert. Flurbereinigung und Aussiedlung verbessern die Verhältnisse in der Landwirtschaft. Wertvolle Erkenntnisse ergeben sich aus der Dorfsanierung Merchingen als einer Modellmaßnahme. Die seit einigen Jahren positive Bevölkerungsbilanz zeigt, daß sich die seit dem zweiten Weltkrieg durchgeführten Maßnahmen und Leistungen auszuwirken beginnen.

Die Entwicklung ist noch in vollem Gange. Im Zuge einer Verbesserung der Verkehrserschließung sollen nach den Vorstellungen der Landkreisverwaltung neue Arbeitsplätze in der gewerblichen Wirtschaft geschaffen werden, um die Abwanderung von Arbeitskräften, die durch Rationalisierung in der Landwirtschaft frei werden, zu verhindern. Diese Maßnahmen sollen der Stärkung der Finanzkraft der Gemeinden dienen, auf die im Verlauf der weiteren Entwicklung erhebliche Aufgaben zukommen, vor allem durch Baumaßnahmen der verschiedensten Art.

Handwritten notes in red ink:
 1. Verfall
 2. bei Beginn
 3. bei Beginn
 4. bei Beginn

Tabelle 1: Bevölkerungsbilanz 1950 bis 1963

Table with 12 columns: Jahr, Lebendgeborene, Gestorbene, Geburtenüberschub, Zu- und Fortzüge, Wanderungsgewinn (-) oder -verlust (+), Zu- (+) bzw. Abnahme (-), Bevölkerung am 31. Dezember (insgesamt, männlich, weiblich), Frauen auf 1000 Männer.

Tabelle 2: Religionszugehörigkeit der Wohnbevölkerung

Table with 4 columns: Jahr, Von der Wohnbevölkerung waren evangelisch, römisch-katholisch, Sonstige.

Tabelle 3: Privathaushalte 1950 und 1961

Table with 7 columns: Jahr, Privathaushalte insgesamt, Davon mit ... Personen (1, 2, 3, 4, 5 oder mehr).

Tabelle 4: Altersaufbau der Wohnbevölkerung

Table with 5 columns: Altersgruppe von ... bis unter ... Jahren, 1950 (Personen, %), 1961 (Personen, %).

Tabelle 5: Die Wohnbevölkerung nach dem überwiegenden Lebensunterhalt und nach der Beteiligung am Erwerbsleben am 6. Juni 1961

Table with 7 columns: Überwiegender Lebensunterhalt durch, Wohnbevölkerung (insgesamt, davon nach der Beteiligung am Erwerbsleben), In % der Wohnbevölkerung insgesamt (Landkreis, Reg. Bez., Baden-Württemberg).

Tabelle 6: Erwerbspersonen (ohne Soldaten) nach Wirtschaftsbereichen und Stellung im Beruf am 6. Juni 1961

Table with 7 columns: Wirtschaftsbereich, Erwerbspersonen (männlich, weiblich, insgesamt), Von den Erwerbspersonen waren nach der Stellung im Beruf (Selbständige, Mithelf., Familienangehörige, Abhängige).

x) Davon: 1044 Beamte, 2991 Angestellte, 10 692 Arbeiter, 1164 Lehrlinge.

Tabelle 7: Eheschließungen, Geburten und Sterbefälle 1950 bis 1963

Table with 5 columns: Jahr, Eheschließungen, Lebendgeborene, Gestorbene, Un-ehelich Lebendgeborene auf 1000 Lebendgeborene.

Tabelle 8: Säuglingssterblichkeit Gleitender 3-Jahresdurchschnitt 1950 bis 1962

Table with 5 columns: Jahr, Gestorbene im 1. Lebensjahr, Auf 100 Lebendgeborene (Landkreis, Reg. Bez., Baden-Württemberg).

Tabelle 9: Wohngebäude und Wohnungen 1950 bis 1963 Stand jeweils am 31. Dezember

Table with 5 columns: Jahr, Wohngebäude, Wohnungen (Bestand, in % 1950 = 100).

Tabelle 10: Volksschüler und Klassenlehrer in den öffentlichen Volksschulen des Kreises Stand 15. Mai 1963

Table with 6 columns: Klassenlehrerstellen, Schulen, Schüler (Anzahl, %), Klassenlehrer, Schiller je Klassenlehrer.

Tabelle 11: Wahlergebnisse seit 1952 Anteil der Wahlvorschläge in % der gültigen Stimmen

Table with 9 columns: Wahlvorschlag, Kreistagswahl (1953, 1959), Landtagswahl (1952, 1956, 1960, 1964), Bundestagswahl (1953, 1957, 1961).

Tabelle 12: Land- und forstwirtschaftliche Betriebe 1949 und 1960 nach Größenklassen der landwirtschaftlichen Nutzfläche

Table with 10 columns: Jahr, Insgesamt, Davon mit einer landwirtschaftlichen Nutzfläche von (0 Ar, 0,01 bis unter 2 ha, 2 bis unter 5 ha, 5 bis unter 7,5 ha, 7,5 bis unter 10 ha, 10 bis unter 20 ha, 20 bis unter 50 ha, 50 und mehr ha).

Tabelle 13: Bodennutzung 1950 bis 1963 in ha

Table with 7 columns: Jahr, Landwirtschaftliche Nutzfläche, Darunter (Ackerland, Grünland, Wiesen, Viehweiden), Waldfläche, Wirtschaftsfläche insgesamt.

Tabelle 14: Anbauflächen und Ernteerträge 1955 und 1963

Table with 4 columns: Fruchtart bzw. Kulturart, Jahr, Fläche (ha), Ertrag in dz (je ha, insgesamt).

Tabelle 15: Entwicklung der Ernteerträge 1950 bis 1963 dz je ha

Table with 6 columns: Jahr, Winterweizen, Kartoffeln (mittelfrühe und späte), Zuckerrüben, Luzerne, Wiesen.

1) In den Jahren 1956 und 1961 wurden die fortgeschriebenen Bevölkerungszahlen auf Grund der Ergebnisse aus den Bevölkerungszählungen dieser beiden Jahre bereinigt. Daher stimmt 1956 und 1961 die Zu- bzw. Abnahme mit den Angaben über Geburtenüberschub und Wanderungsgewinn rechnerisch nicht überein. ...

1) Dazu zwei private Heimschulen mit 339 Volksschülern. - 2) Wahl zur Verfassenden Landesversammlung. - 3) 1952: BHE + DG - BHE; 1953: BHE + DP; 1956: GB / BHE; 1957 und 1960: GB / BHE + DP; 1959: BHE. - 4) Ohne die Flächen landwirtschaftlicher Besitzanteile, die nur gelegentlich zum Abweiden oder Abmähen vergeben werden (Ziergärten, Streuwiesen, Hutungen, Brache und dgl.), und ohne Wiesen, Viehweiden und Almen in gemeinschaftlicher bzw. genossenschaftlicher Benutzung, in der Hand von Gemeinden oder sonstigen Körperschaften des öffentlichen oder privaten Rechts. ...

Tabelle 16: Viehbestand 1950 bis 1963

Table with 8 columns: Jahr, Pferde, Rinder, Darunter Milch-köhe, Schweine, Darunter trächtige Zucht-sauen, Schafe, Hühner. Rows for years 1950-1963 and averages for 1950/55 and 1958/63.

Tabelle 17: Milchwirtschaft 1950 bis 1963

Table with 5 columns: Jahr, Milch-erzeugung insgesamt, Milch-lieferung an Molkereien und Händler, Markt-leistung in % der Erzeugung, Milch-leistung je Kuh und Jahr in kg. Rows for years 1950-1963 and averages.

Tabelle 22: Industriebetriebe mit 10 und mehr Beschäftigten 1950 bis 1963

Table with 7 columns: Jahr, Betriebe ins-gesamt, Beschäftigte (insgesamt, darunter Arbeiter), Brutto-summe (Lohn-summe, Gehalts-summe), Umsatz (ins-gesamt, darunter Ausland). Rows for years 1950-1963.

Tabelle 23: Zugelassene Kraftfahrzeuge 1952 bis 1963

Table with 6 columns: Jahr, Kraft-fahrzeuge ins-gesamt, Darunter (Kraft-räder, Personen- u. Kombinations-kraftwagen, Lastkraft-wagen), Zulassungs-pflichtige Zugmaschinen. Rows for years 1952-1963 with sub-totals for Baden-Württemberg.

Tabelle 18: Maschinenverwendung in der Landwirtschaft 1949 und 1960

Table with 7 columns: Maschinenart, Maschinen ins-gesamt (1949, 1960), Davon in Betrieben mit einer landwirt-schaftlichen Nutzfläche von (unter 5 ha, 5 bis unter 10 ha, 10 bis unter 20 ha, 20 und mehr ha). Rows for various machine types like Schlepper, Drillmaschinen, etc.

Tabelle 19: Bruttoproduktion und Nahrungsmittel-produktion in der Landwirtschaft 1956/57 und 1962/63

Table with 4 columns: Wirtschaftsjahr, Brutto-produktion (t GE, 1000 DM), Nahrungsmittel-produktion (t GE, 1000 DM). Rows for 1956/57 and 1962/63, split into Pflanzliche and Tierische Produktion.

Tabelle 24: Gästeübernachtungen 1952/53 bis 1962/63

Table with 12 columns: Berichtsort, 1952/53, 1953/54, 1954/55, 1955/56, 1956/57, 1957/58, 1958/59, 1959/60, 1960/61, 1961/62, 1962/63. Rows for various locations like Adelsheim, Buchen, etc.

Tabelle 20: Nichtlandwirtschaftliche Arbeitsstätten 1961 und 1950⁸⁾

Table with 3 columns: Wirtschaftsabteilung, Zahl der Arbeitsstätten, Beschäftigten. Rows for Land- und Forstwirtschaft, Energiewirtschaft, etc.

Tabelle 21: Handwerksbetriebe 1956 und 1949

Table with 7 columns: Handwerksgruppe, Betriebe (1956, 1949), Beschäftigte (1956, 1949), Ver-änderung in %, Umsatz in 1000 DM 1955. Rows for Bau und Ausbau, Metallverarbeitung, etc.

Tabelle 25: Beschäftigte Arbeitnehmer und Arbeitslose 1952 bis 1963

Table with 9 columns: Jahr, Beschäftigte (März, Juni, September, Dezember), Arbeitslose (März, Juni, September, Dezember). Rows for years 1952-1963.

Tabelle 26: Offene Fürsorge 1952 bis 1962

Table with 5 columns: Rechnungs-jahr, Laufend unterstützte Personen am Ende des Rechnungsjahres (insgesamt, auf 1000 der Be-völkerung), Gesamtaufwand (in 1000 DM, je Einwohner in DM). Rows for years 1952-1962.

Tabelle 27: Gemeindesteueraufkommen⁵⁾ und Realsteuerkraft der Gemeinden in den Jahren 1954 bis 1963

Table with 8 columns: Rechnungsjahr, Steueraufkommen (insgesamt, je Einwohner), Darunter aus (Grundsteuer A, B, Gewerbe-steuer), Realsteuerkraft (insgesamt, je Einwohner). Rows for years 1954-1963.

Tabelle 28: Schuldenstand der Gemeinden in den Jahren 1953 bis 1963

Table with 3 columns: Stichtag, Inlandschulden (in 1000 DM, je Einwohner in DM). Rows for dates from 31.3.1954 to 31.12.1963.

1) Einschließlich der Direktabgabe von Vollmilch an die Verbraucher. - 2) Vierrad-, Kettschlepper und Geräteträger einschl. Einachs-schlepper und sonstiger einachsiger Motorgeräte. - 3) Zahl der Betriebe. - 4) Schleuderräder, Vorratsröder und Sammelröder insgesamt. - 5) Zuckerrübenröder, Zuckerrübensammelröder und Zuckerrübensammelröpfen sowie Futterrüben-Rodeschlitten insgesamt. - 6) Bodennutzungsnachhebung 1960. - 7) GE = Getreideeinheit. - 8) Arbeitsstätten von Heimarbeitern (ohne fremde Hilfskräfte) sind hier nicht enthalten. - 9) Soweit in den Erhebungsbereich der Arbeitsstättenzählung 1961 fallend. - 10) 1956 gegen 1949.

1) Nicht frei von regionalen Überschneidungen. - 2) Berechnet mit den Einwohnerzahlen nach dem Stand vom 30. Juni 1963. - 3) 1952 bis 1959 nach Rechnungsjahren, 1960 vom 1.4. bis 31.12.1960, 1961 und 1962 nach Kalenderjahren. - 4) Bevölkerungsstand jeweils am Ende des Rechnungs- bzw. Kalenderjahres. - 5) Nach der Vierteljahresstatistik der Gemeindefinanzen (Kassenstatistik), ohne Steuern der Landkreisverwaltung. - 6) Kalenderjahr.

Ausgewählte Ergebnisse für

Lfd. Nr.	Gemeinde	Wohnbevölkerung 1) am					Von der Wohnbevölkerung am 6. Juni 1961 waren in %		Erwerbspersonen am 6. Juni 1961					Berufspendler am 6. Juni 1961		Bestand an Wohnungen am		
		Fläche am 31. Dezember 1963					Bevölkerungszu- oder abnahme (-) 6. Juni 1961 zu 31. Dezember 1963 in %	evangelisch 2)	römisch-katholisch	insgesamt	davon im Wirtschaftsbereich				Auspendler	Einpendler	13. September 1950	6. Juni 1961
		17. Mai 1959	13. September 1950	6. Juni 1961	31. Dezember 1963	Land- und Forstwirtschaft					Produzierendes Gewerbe	Handel und Verkehr	sonstige Wirtschaftsbereiche (Dienstleistungen)					
		1	2	3	4	5	6	7	8	9	10	11	12	13	14	15	16	17
1.	Adelsheim, Stadt	2 152	1 575	2 473	2 829	3 024	6,9	58,6	40,0	1 282	220	636	156	270	244	364	528	925
2.	Altheim	2 409	1 031	1 532	1 242	1 246	0,3	2,9	96,1	703	414	184	48	57	151	9	275	353
3.	Ballenberg	794	425	603	437	440	0,7	3,2	96,6	258	151	81	11	15	35	11	103	114
4.	Berolzheim	1 293	641	882	643	644	0,2	0,5	99,5	347	240	70	13	24	40	2	143	159
5.	Bödighheim	2 702	615	1 023	880	865	- 1,7	71,0	28,2	463	201	192	25	45	134	27	170	262
6.	Bofsheim	1 136	353	499	394	389	- 1,3	87,1	12,7	209	141	43	11	14	40	3	88	103
7.	Bretzingen	1 026	529	666	507	500	- 1,4	2,6	97,4	280	170	79	9	22	63	8	103	127
8.	Bronacker	418	169	233	180	155	- 13,9	12,4	86,5	107	74	17	8	8	19	7	32	43
9.	Buch am Ahorn	1 080	366	497	373	369	- 1,1	95,2	4,8	200	169	19	3	9	13	8	74	72
10.	Buchen (Odenwald), Stadt	2 461	2 454	4 023	4 670	5 126	9,8	15,6	83,1	2 069	228	913	255	673	196	1 172	755	1 416
11.	Donebach	654	397	550	444	430	- 3,2	2,3	97,5	222	152	57	8	5	55	6	71	89
12.	Dornberg	515	120	217	131	132	0,8	0,8	99,2	75	59	6	2	8	7	2	19	19
13.	Eberstadt	639	420	589	461	452	- 2,0	89,6	10,4	255	155	67	12	21	33	23	118	119
14.	Einbach	393	188	225	167	174	4,2	-	100,0	104	61	34	4	5	34	10	36	42
15.	Erfeld	897	410	549	415	408	- 1,7	0,5	99,5	220	172	33	4	11	30	1	84	93
16.	Erlenbach	448	320	434	321	304	- 5,3	1,2	98,8	170	132	30	5	3	17	6	69	72
17.	Eubigheim	1 045	602	852	715	745	4,2	37,9	61,8	342	129	120	47	46	89	22	169	208
18.	Gerichtstetten	1 554	746	941	732	700	- 4,4	4,1	95,6	422	307	81	12	22	41	4	163	191
19.	Gerolzahn	569	158	223	132	134	1,5	3,8	96,2	73	53	15	1	4	15	5	27	28
20.	Glashofen	980	236	473	302	284	- 6,0	1,0	99,0	167	114	35	10	8	20	7	50	59
21.	Götzingen	1 199	771	1 012	843	848	0,6	1,5	98,3	501	302	142	30	27	112	5	209	224
22.	Gommersdorf	966	551	648	547	564	3,1	1,5	98,5	348	203	120	9	16	78	7	128	147
23.	Gottersdorf	541	182	268	195	185	- 5,1	4,6	95,4	113	62	37	6	8	42	2	27	41
24.	Großeicholzheim	991	658	1 002	995	1 014	1,9	59,4	39,3	505	160	241	62	42	175	41	161	281
25.	Hainstadt	1 839	960	1 537	1 516	1 595	5,2	4,0	95,9	796	289	414	29	64	155	68	251	378
26.	Hartheim	2 670	2 257	3 574	3 879	3 909	0,8	8,5	91,0	1 695	302	950	159	284	220	338	614	1 105
27.	Heidersbach	706	418	573	510	507	- 0,6	2,0	98,0	261	125	104	13	19	98	7	84	103
28.	Hemsbach	254	101	150	134	126	- 6,0	5,2	94,8	72	39	23	4	6	31	7	22	32
29.	Hettigenbeuern	600	311	447	386	436	13,0	5,2	94,6	192	113	55	2	22	34	4	67	74
30.	Hettingen	1 476	1 325	1 914	1 861	1 957	5,2	3,4	96,6	948	322	483	56	87	391	69	361	535
31.	Hirschlanden	743	376	571	441	452	2,5	85,7	11,1	270	170	57	28	15	61	2	100	123
32.	Höpfingen	1 683	1 735	2 317	2 344	2 328	- 0,7	4,6	95,1	1 114	349	574	80	111	326	48	387	639
33.	Hohenstadt	769	263	406	274	267	- 2,6	82,1	17,9	175	141	28	3	3	25	1	61	66
34.	Hollerbach	341	117	223	139	131	- 5,8	2,2	97,8	80	55	12	6	7	13	1	29	29
35.	Hombach	1 012	213	310	230	222	- 3,5	0,9	99,1	107	84	15	3	5	14	2	37	37
36.	Horrenbach	177	62	83	57	58	1,8	1,8	98,2	31	26	5	-	-	2	1	15	15
37.	Hüngenheim	745	439	539	424	419	- 1,2	1,2	98,8	262	173	66	10	13	64	1	94	90
38.	Kaltenbrunn	234	63	107	49	42	- 14,3	-	100,0	26	24	1	1	-	2	5	9	9
39.	Kleineicholzheim	249	180	285	257	277	7,8	51,8	47,5	114	35	56	13	10	60	2	48	76
40.	Klepsau	479	360	476	391	401	2,6	0,8	99,2	235	151	60	14	10	60	2	85	102
41.	Korb	793	394	527	399	386	- 3,3	87,0	13,0	211	132	53	15	11	42	-	97	95
42.	Krautheim, Stadt	618	769	1 074	1 197	1 321	10,4	14,1	84,7	510	165	209	39	97	64	100	173	304
43.	Langenez	1 021	303	368	311	301	- 3,2	0,6	99,0	151	103	29	12	7	35	4	49	65
44.	Laudenberg	1 009	299	433	436	444	1,8	2,8	95,0	209	98	84	11	16	37	19	59	87
45.	Leibstadt	720	370	484	359	349	- 2,8	89,7	8,1	208	150	42	5	11	38	-	83	91

1) Gebietsstand am 31.12.1963. - 2) Einschließlich evangelischer Freikirchen, ohne Christlich orientierte Sondergemeinschaften. - 3) Mit 0,5 und mehr ha Gesamtfläche. - 4) Ohne Viehweiden und Almen in gemeinschaftlicher bzw. genossenschaftlicher Benutzung, in der Hand von Gemeinden oder sonstigen Körperschaften des öffentlichen oder privaten Rechts. - 5) rechnet nach den Bestimmungen des Finanzvergleichsgesetzes 1962. Die Maßbeträge der Grundsteuer A sind mit 170%, die der Grundsteuer B mit 160%, und die der Gewerbesteuer mit

alle Gemeinden des Kreises

Land- und forstwirtschaftliche Betriebe 3)		Land- und Forstwirtschaft					Nichtlandwirtschaftliche Arbeitsstätten am 6. Juni 1961								Gemeindefinanzen 1963				Lfd. Nr.			
1949	1960 4)	darunter Haupterwerbsbetriebe	Wirtschaftsfläche 1963 5)			Viehbestand Anfang Dezember 1963	darunter in ausgewählten Wirtschaftsbereichen								Gemeindesteureinnahmen	Realsteuern 6)	Schlüsselzuweisungen	Inlandschulden				
			Wald 5)	Deutgrünland 5/6)	Ackerland 5)		ausgesamt	Produzierendes Gewerbe	Handel	Verkehr, Dienstleistungen	je Einwohner DM											
18	19	20	21	22	23	24	25	26	27	28	29	30	31	32	33	34	35	36		37	38	39
173	122	65	2 151	784	181	919	56	832	625	177	1 177	61	753	57	136	44	142	144,22	117,08	84,04	837,74	1.
221	194	130	2 339	563	126	1 529	66	958	959	70	1 673	31	74	18	41	14	26	81,99	64,90	115,34	441,17	2.
88	83	50	731	225	42	410	32	427	785	30	87	19	56	3	8	5	7	88,32	45,85	145,27	575,94	3.
138	123	71	1 279	367	111	706	22	574	616	36	84	18	41	6	13	6	10	30,07	40,14	143,24	658,72	4.
136	123	61	2 468	1 239	318	676	52	549	608	44	154	17	102	11	21	10	13	77,19	68,27	124,53	252,63	5.
73	70	49	1 132	447	76	486	41	482	495	16	42	8	15	6	14	1		85,54	57,84	134,62	593,60	6.
96	97	51	1 066	322	56	563	23	384	636	28	69	11	34	5	8	11	50,16	40,67	145,18	199,01	7.	
30	29	18	333	9	56	253	19	211	376	10	16	4	9	1		3	4	59,72	53,06	145,96	-	8.
66	70	51	810	232	123	388	28	468	598	14	50	4	15	3	15	3	6	46,27	57,72	135,82	118,35	9.
127	87	62	2 352	1 052	297	742	56	853	834	298	2 812	101	1 646	86	299	79	277	159,66	87,96	122,13	1420,26	10.
66	61	41	609	193	189	187	8	415	498	20	36	13	19	3	4	2		44,14	19,27	165,94	44,31	11.
18	17	15	526	214	84	215	16	315	353	7	15	1		1		3	5	90,22	76,36	133,66	489,52	12.
84	74	48	757	220	101	377	42	380	563	28	99	12	68	5	6	6	9	83,83	81,22	104,76	398,38	13.
29	27	21	258	80	57	107	17	179	181	9	47	4	39	2		1		48,45	116,04	78,29	469,59	14.
73	72	56	923	192	82	585	26	524	990	18	32	8	12	2		5	8	39,09	33,75	157,03	124,63	15.
60	57	43	488	64	65	315	37	404	420	16	45	5	25	4		5	11	88,20	40,44	154,50	525,29	16.
82	72	38	843	134	118	500	27	479	650	61	154	23	66	10	26	16	40	55,19	78,09	110,36	262,04	17.
130	134	95	1 554	262	228	965	53	846	1 422	40	82	26	45	4	12	5	8	51,66	50,94	132,32	85,35	18.
18	18	14	364	139	79	128	8	208	247	5	14	-	-	1		2		37,92	58,55	129,07	286,59	19.
42	40	30	967	443	101	387	27	482	751	17	39	10	21	1		4	8	53,46	67,76	144,00	644,09	20.
159	138	86	1 200	355	113	613	40	677	805	44	92	16	40	13	18	9	14	42,92	36,22	141,62	386,72	21.
106	107	68	817	158	105	411	42	557	577	27	80	18	59	2								

Ausgewählte Ergebnisse für

Table with columns: Lfd. Nr., Gemeinde, Wohnbevölkerung 1) am (17. Mai 1939, 13. September 1950, 6. Juni 1961, 31. Dezember 1963), Von der Wohnbevölkerung am 6. Juni 1961 waren in % (evangelisch, römisch-katholisch), Erwerbspersonen am 6. Juni 1961 (insgesamt, Land- und Forstwirtschaft, Produzierendes Gewerbe, Handel und Verkehr, sonstige Wirtschaftsbereiche), Berufsstand am 6. Juni 1961 (Auspendler, Einpendler), Bestand an Wohnungen am (13. September 1950, 6. Juni 1961). Rows include municipalities like Merchingen, Mörnschenhurd, Mudau, etc.

1) Gebietsstand am 31.12.1963. - 2) Einschließlich evangelischer Freikirchen, ohne Christlich orientierte Sondergemeinschaften. - 3) Mit 0,5 und mehr ha Gesamtfläche. - 4) Ohne Viehweiden und Almen in gemeinschaftlicher bzw. genossenschaftlicher Benutzung, in der Hand von Gemeinden oder sonstigen Körperschaften des öffentlichen oder privaten Rechts. - rechnet nach den Bestimmungen des Finanzausgleichsgesetzes 1962. Die Maßbeträge der Grundsteuer A sind mit 170%, die der Grundsteuer B mit 160%, und die der Gewerbesteuer mit

alle Gemeinden des Kreises

Table with columns: Land- und forstwirtschaftliche Betriebe (1949, 1960 4), Land- und Forstwirtschaft (darunter Wald 5, Dauergrünland 5)6, Ackerland 5, Schlepper im Alleinbesitz 1960 7), Viehbestand Anfang Dezember 1963 (Rinder, Schweine), Nichtlandwirtschaftliche Arbeitsstätten am 6. Juni 1961 (insgesamt, darunter in ausgewählten Wirtschaftsbereichen: Produzierendes Gewerbe, Handel, Verkehr/Dienstleistungen), Gemeindefinanzen 1963 (Gemeindesteuererhebungen, Realsteuerkraft 8), Schlüsselzuweisungen, Inlandschulden. Rows include municipalities like Merchingen, Mörnschenhurd, etc.

die Flächen landwirtschaftlicher Besitzeinheiten, die nur gelegentlich zum Abweiden oder Abmähen vergeben werden (Zierrärten, Streuwiesen, Hutungen, Brache u.dgl.), und ohne Wiesen, 5) Unberichtigt. - 6) Wiesen und Viehweiden einschließlich Streuwiesen, Almen und Hutungen. - 7) Vierrad-, Keilenschlepper und Geräteträger, einschließlich Einachsenschlepper. - 8) Be- 290% vervielfacht.

Verwaltungs- und Verkehrskarte des Landkreises Buchen



Grundkarte nach der Verwaltungs- und Verkehrskarte des Landes Baden - Württemberg 1 : 200 000
des Landesvermessungsamts Baden - Württemberg Stand 1962