

# Statistik von Baden-Württemberg

Band  
570

Heft 3

**Ergebnisse der Flächenerhebung 2001  
nach Gemeinden und Gemarkungen**

Bodenfläche nach Art der tatsächlichen  
Nutzung

ISSN 0408 - 1714 (Schriftenreihe)  
ISSN 0173 - 0673 (Gemeindestatistik)

**Statistisches Landesamt Baden-Württemberg**

Postfach 10 60 33 · 70049 Stuttgart

Herausgeber und Vertrieb: Statistisches Landesamt Baden-Württemberg, Böblinger Str. 68, 70199 Stuttgart,  
E-Mail: [poststelle@stala.bwl.de](mailto:poststelle@stala.bwl.de), Internet: [www.statistik.baden-wuerttemberg.de](http://www.statistik.baden-wuerttemberg.de),  
Telefon (0711) 6 41-28 66, Fax (0711) 60 18 74 51 oder 641 - 24 40

**Preis 12,37 Euro**  
zuzüglich Versandkosten

Grundlage für Karten: RegioGraph/Maacon GmbH

© Statistisches Landesamt Baden-Württemberg, Stuttgart, 2002

Für nicht gewerbliche Zwecke sind Vervielfältigung und unentgeltliche Verbreitung, auch auszugsweise, mit Quellenangabe gestattet. Die Verbreitung, auch auszugsweise, über elektronische Systeme/Datenträger bedarf der vorherigen Zustimmung. Alle übrigen Rechte bleiben vorbehalten.

## **Vorwort**

Die Flächenerhebung nach Art der tatsächlichen Nutzung, die 1979 eingerichtet wurde, ist seit 1981 im Vierjahresturnus durchzuführen. Damit wird das Ziel verfolgt, für Zwecke der Umwelt- und Raumordnungspolitik sowie der Landes- und Regionalplanung in Bund und Ländern, sachlich und regional tief gegliederte, belegenheitsbezogene Daten über die Bodennutzung, vor allem auch außerhalb des land- und forstwirtschaftlichen Areals, zu erhalten. Im Mittelpunkt des Interesses stehen dabei Nachweisungen zur Flächeninanspruchnahme für Siedlungs- und Verkehrszwecke.

Für die Flächenerhebung 2001 wurde vor diesem Hintergrund wiederum das Liegenschaftskataster der staatlichen Vermessungsämter und städtischen Vermessungsdienststellen für die Ermittlung der aktuellen Daten über die Realnutzung der Bodenflächen herangezogen. Dabei konnte in Baden-Württemberg auf die Unterlagen des Automatisierten Liegenschaftsbuches zurückgegriffen werden, welches seit 1985 sukzessive im Land eingeführt wurde. Damit ist es möglich, die Bodenfläche in über 50 verschiedene Nutzungsarten zu gliedern.

Im Statistischen Bericht der Reihe Agrarwirtschaft C I 9 – 4j/01 Artikel-Nr. 3336 01001 wurden die aggregierten Ergebnisse nach Kreisen, Regionen, Regierungsbezirken und Land sowie nach Planungsräumen, zentralörtlichen Mittelbereichen und Naturräumen bereits vorab veröffentlicht. Im vorliegenden Band werden kleinräumliche Daten nach Gemeinden und Gemarkungen bereitgestellt, die dem weiter gehenden Informationsbedarf auch über die staatliche und kommunale Verwaltung hinaus Rechnung tragen. Die in diesem Band veröffentlichten Daten können auch auf Disketten zum Preis von insgesamt 61,36 Euro geliefert werden.

Stuttgart, im Januar 2002

Statistisches Landesamt  
Baden-Württemberg

Dr. Hans Loreth  
Ständiger Vertreter  
des Präsidenten

# Inhalt

	Seiten
Vorwort	3
Vorbemerkungen	7
Begriffsbestimmungen	8
 <b>Tabellen</b>	
1.1 Bodenfläche im Regierungsbezirk Stuttgart 2001 nach Art der tatsächlichen Nutzung	13
1.2 Bodenfläche im Regierungsbezirk Karlsruhe 2001 nach Art der tatsächlichen Nutzung	14
1.3 Bodenfläche im Regierungsbezirk Freiburg 2001 nach Art der tatsächlichen Nutzung	15
1.4 Bodenfläche im Regierungsbezirk Tübingen 2001 nach Art der tatsächlichen Nutzung	16
1.5 Bodenfläche in Baden-Württemberg 2001 nach Art der tatsächlichen Nutzung	17
2.1 Bodenfläche in den Stadt- und Landkreisen Baden-Württembergs 2001 nach Art der tatsächlichen Nutzung	18
2.2 Bodenfläche in den Stadt- und Landkreisen Baden-Württembergs 2001 nach Art der tatsächlichen Nutzung – Anteile ausgewählter Nutzungsarten an der Bodenfläche insgesamt –	22
3. Bodenfläche in den Gemeinden und Gemarkungen Baden-Württembergs 2001 nach Art der tatsächlichen Nutzung in Hektar	38
 <b>Schaubilder</b>	
1. Flächennutzung in den Stadt- und Landkreisen Baden-Württembergs 2001	25
2. Anteil der Siedlungs- und Verkehrsfläche an der Bodenfläche insgesamt in den Gemeinden Baden-Württembergs 2001	27
3. Anteil der Landwirtschaftsfläche an der Bodenfläche insgesamt in den Gemeinden Baden-Württembergs 2001	29
4. Anteil der Waldfläche an der Bodenfläche insgesamt in den Gemeinden Baden-Württembergs 2001	31
5. Anteil der Gebäude- und Freifläche an der Siedlungs- und Verkehrsfläche in den Gemeinden Baden-Württembergs 2001	33
6. Anteil der Verkehrsfläche an der Siedlungs- und Verkehrsfläche in den Gemeinden Baden-Württembergs 2001	35
7. Anteil der Freifläche an der Bodenfläche insgesamt in den Gemeinden Baden-Württembergs 2001	37

## Vorbemerkungen

Die seit 1981 im vierjährigen Turnus stattfindende Flächen-erhebung wurde bundeseinheitlich aufgrund § 3 des Gesetzes über Agrarstatistiken vom 25. Juni 1998 (BGBl. I S. 1635) i. V. m. Verordnung vom 3. März 1999 (BGBl. I S. 300) durchgeführt.

Bei den im vorliegenden Band veröffentlichten Flächen-nachweisungen handelt es sich um die Realnutzungsdaten aus der Flächenerhebung 2001 (Stand des Liegenschaftskatasters vom 31. Dezember 2000), die wie bei den Vor-erhebungen von den staatlichen Vermessungsämtern und städtischen Vermessungsdienststellen auf Gemarkungs-ebene bereitgestellt und vom Statistischen Landesamt sekundärstatistisch in der üblichen administrativen Ver-waltungsgliederung aufbereitet wurden.

Dem Erhebungsprogramm liegt das baden-württember-gische Nutzungsartenverzeichnis vom 24. Dezember 1986 zugrunde (Verzeichnis und Begriffsbestimmungen der flächenbezogenen Nutzungsarten im Liegenschafts-kataster), das bezüglich der ausgewiesenen Nutzungsar-ten im Wesentlichen der 10er-Gliederung des bundesein-heitlichen AdV-Nutzungsartenverzeichnisses (Verzeichnis der flächenbezogenen Nutzungsarten und ihrer Begriffs-bestimmungen der Arbeitsgemeinschaft der Vermessungs-verwaltungen des Bundes und der Länder, AdV 1991) entspricht.

Eine Gegenüberstellung der Regionaldaten (Gemeinde, Kreis) zu den vorangegangenen Flächenerhebungen ist nicht zweckmäßig, da im Zusammenhang mit der Einfüh-rung des automatisierten Liegenschaftsbuches (ALB) ab 1985 verfahrenstechnische Verbesserungen bei der Da-tenerfassung, Berichtigungen, geänderte Flächenzuord-nungen sowie die Erfassung von Nutzungsarten Vorort und dergleichen erfolgt sind. Weitere Änderungen sind auch auf neue Vermessungen zurückzuführen. Damit ergeben sich im Zeitvergleich rechnerische Unterschiede, die häufig nicht den tatsächlichen Nutzungsänderungen entspre-chen.

Für die aktuelle Erhebung 2001 war das ALB in 100 % der Gemarkungen eingerichtet. Damit ist es möglich, über 50 Nutzungsarten nachzuweisen.

## Rundungen

Differenzen zwischen der Summe der Einzelangaben und den Gesamtsummen basieren in der Regel auf Rundungs-fehlern. Der Berechnung liegen die ungerundeten Werte zugrunde.

## Hinweise zur Diskettenversion:

Die Inhalte des vorliegenden Bandes sind auch als Diskettenversion (4 Disketten) lieferbar.

Lieferumfang: 4 Disketten, Gesamtpreis: 61,36 Euro zuzüglich Versandkosten (auch einzeln nach Regierungsbezirken, je 15,34 Euro)  
Diskettenformat: 3 ½ Zoll  
Diskettenkapazität: 1,4 MB  
Tabellen: EXCEL für Windows 97  
Texte: WORD für Windows 97

Information und Bestellung: Statistisches Landesamt Baden-Württemberg  
Postfach 10 60 33  
70049 Stuttgart

Referat 35 / Sachgebiet  
Telefon: 0711 / 641 – 26 07  
Telefax: 0711 / 641 – 24 44

Referat 62 / Vertrieb  
Telefon: 0711 / 641 – 28 66  
Telefax: 0711 / 641 – 60 18 74 51  
E-mail: [vertrieb@stala.bwl.de](mailto:vertrieb@stala.bwl.de)

# Begriffsbestimmungen der Nutzungsarten zur Flächenerhebung

– tatsächliche Nutzung –

## 100/200 Gebäude- und Freifläche (GF)

Flächen mit Gebäuden (Gebäudeflächen) und baulichen Anlagen sowie unbebaute Flächen (Freiflächen), die Zwecken der Gebäude untergeordnet sind. Zu den unbebauten Flächen zählen Vorgärten, Hausgärten, Spielplätze, Stellplätze und andere Flächen, es sei denn, dass sie wegen eigenständiger Verwendung als separates Flurstück nach ihrer tatsächlichen Nutzung auszuweisen sind. Die unbebauten Flächen gelten gewöhnlich als der Bebauung untergeordnet, wenn sie das 10fache der bebauten Fläche nicht überschreiten. Flächen bis zu 0,2 ha gelten bei obiger Nutzung als der Bebauung untergeordnet.

### 110 GF – Öffentliche Zwecke

Gebäude- und Freiflächen, die überwiegend der Erfüllung öffentlicher Aufgaben und der Allgemeinheit dienen.

### 130 GF – Wohnen

Gebäude- und Freiflächen, die überwiegend Wohnzwecken dienen.

### 140 GF – Handel und Wirtschaft

Gebäude- und Freiflächen, die überwiegend dem Handel, der Wirtschaft und gewerblichen Dienstleistungen dienen.

### 170 GF – Gewerbe und Industrie

Gebäude- und Freiflächen, die überwiegend den Zwecken von Gewerbebetrieben oder Industriebetrieben dienen. Die Gebäudeflächen auf dem Betriebsgelände umfassen auch Bürogebäude, Energieversorgungsgebäude, Kläranlagengebäude, Garagen, Tankstellen und dem Betriebsgelände zugeordnete Wohngebäude. Bauliche Anlagen sind insbesondere Werkstraßen, Gleisanlagen, Lagerplätze, Verladerampen, Stellplätze und verfallende Betriebsanlagen.

### 250 GF – zu Versorgungsanlagen

Flächen, die überwiegend der Versorgung dienen. Dies sind Flächen, die insbesondere der Gewinnung von Elektrizität, Wärme und Wasser sowie dem Funk- und Fernmeldebetrieb dienen.

### 260 GF – zu Entsorgungsanlagen

Flächen, die überwiegend der Entsorgung von Abwasser und Abfall dienen.

### 270 GF – Land- und Forstwirtschaft

Gebäude- und Freiflächen, die überwiegend der Land- und Forstwirtschaft dienen, einschließlich des Wohnteils. Hierzu gehören auch Gartenbaubetriebe.

### 280 GF – Erholung

Gebäude- und Freiflächen, die überwiegend der Erholung, der Freizeitgestaltung, dem Sport oder dazu dienen, Tiere und Pflanzen zu zeigen (vgl. „Erholungsfläche“).

### 290 GF – ungenutzt

Gebäude- und Freiflächen, die nicht baulich oder nicht anders nachhaltig genutzt werden.

### 1/2 GF-nicht weiter untergliedert

Gebäude- und Freiflächen, die nicht eindeutig einer der obengenannten Flächen zugeordnet werden können.

## 300 Betriebsfläche (BF)

Unbebaute Flächen, die überwiegend gewerblich oder industriell genutzt werden, einschließlich der Flächen für Gebäude mit geringem Wert (z. B. Schuppen, Schutzhütte).

### 310 BF – Abbauland

Flächen, die durch Abbau der Bodensubstanz genutzt werden (Sand, Kies, Lehm, Ton, Mergel, Gestein, Torf, Erz, Kohle).

### 320 BF – Halde

Flächen, auf denen aufgeschüttetes Material dauernd gelagert wird.

### 330 BF – Lagerplatz

Flächen, auf denen Güter (z. B. Rohstoffe, Schrott, Halb- oder Fertigfabrikate) zur Weiterverarbeitung, zum Gebrauch, Verkauf usw. gelagert werden, soweit die Flächen nicht in die Gebäude- und Freiflächen einbezogen werden können.

### 350 BF – Entsorgungsanlage

Flächen, auf denen Abfallstoffe deponiert werden.

### 3 BF – nicht weiter untergliedert

Betriebsflächen, die nicht eindeutig einer der oben genannten Flächen zugeordnet werden können.

## 400 Erholungsfläche

Unbebaute Flächen, die vorherrschend dem Sport, der Erholung oder dazu dienen, Tiere und Pflanzen zu zeigen, einschließlich der Flächen für Gebäude mit geringem Wert (z. B. Kiosk, Schutzhütte, Toilettengebäude) und für bauliche Anlagen, die für „Erholungsfläche“ typisch sind.

#### 410 Sportfläche

Unbebaute Flächen, die dem Sport dienen (z. B. Sportplätze, Tennisplätze, Reitplätze).

#### 420 Grünanlage

Unbebaute Flächen, die der Erholung, der Freizeitgestaltung oder dazu dienen, Tiere und Pflanzen zu zeigen (z. B. Wildgehege, botanische Gärten). Hierzu gehören Kleingartenanlagen und Wochenendhausgebiete einschließlich der Flächen für Garten- und Wochenendhäuser, parkähnlich angelegte Friedhöfe und Spielplätze.

#### 430 Campingplatz

Unbebaute Flächen, die nicht nur gelegentlich oder nicht nur für kurze Zeit als Camping- oder Zeltplatz genutzt werden.

#### 4 Erholungsfläche – nicht weiter untergliedert

Erholungsflächen, die nicht eindeutig einer der obengenannten Flächen zugeordnet werden können.

### 500 Verkehrsfläche

Unbebaute Flächen, die dem Straßen-, Schienen-, Luft- und Schiffsverkehr dienen, einschließlich der Flächen dem Verkehr dienender Gebäude (z.B. Betriebsgebäude, Warthalle) und der Gebäude mit geringem Wert (z. B. Kiosk, Schutzhütten) sowie bauliche Anlagen.

#### 510 Straße

Unbebaute Flächen des Straßenverkehrs und Fußgängerzonen, die nach allgemeiner Auffassung als „Straße“ angesehen werden. Zu den als „Straße“ nachzuweisenden Flächen gehören in der Regel auch die Trenn- und Seitenstreifen, Brücken, Gräben und Böschungen, Rad- und Gehwege, Parkstreifen und ähnliche Einrichtungen innerhalb des Straßenflurstücks.

#### 520 Weg

Unbebaute Flächen, die nach allgemeiner Auffassung als „Weg“ angesehen werden, einschließlich der beschränkt öffentlichen Wege.

#### 530 Platz

Unbebaute Flächen, die zum Abstellen von Fahrzeugen, Abhalten von Märkten und zur Durchführung von Veranstaltungen dienen, einschließlich der Zufahrten (z. B. Parkplatz, Rastplatz, Marktplatz).

#### 540 Bahngelände

Unbebaute Flächen, die dem schienengebundenen Verkehr dienen (z. B. Eisenbahn, U-Bahn, S-Bahn, Straßenbahn). Bauliche Anlagen sind insbesondere Bahnkörper mit Gleisanlagen, Böschungen, Brücken, Gräben, Schutzstreifen, Bahnsteige, Ladestraßen, Laderampen, Lagerplätze und Stellplätze.

#### 550 Flugplatz

Unbebaute Flächen, die dem Luftverkehr dienen (z.B. Flughafen, Landeplatz, Segelflugplatz).

#### 560 Schiffsverkehr

Unbebaute Flächen zu Lande, die dem Schiffsverkehr dienen (z. B. Hafenanlage, Anlegestelle).

#### 5 Verkehrsfläche – nicht weiter untergliedert

Unbebaute Flächen, die nicht eindeutig einer der oben genannten Verkehrsflächen zugeordnet werden können.

### 600 Landwirtschaftsfläche

Unbebaute Flächen, die dem Ackerbau, der Wiesen- und Weidewirtschaft, dem Gartenbau oder dem Weinbau dienen sowie Flächen, die hierzu in untergeordneter Verbindung stehen (z. B. Raine), einschließlich der Flächen für Gebäude mit geringem Wert (z. B. Gartenhaus, Gewächshaus, Schutzhütte) und für bauliche Anlagen, die für die „Landwirtschaftsfläche“ typisch sind.

#### 610 Ackerland

Flächen, die dem feldmäßigen Anbau von Pflanzen dienen.

#### 620 Grünland

Grasflächen, die gemäht oder beweidet werden.

#### 630 Gartenland

Flächen, die dem Gartenbau dienen. Hierzu gehören Obstanlagen, Baumschulen, nicht öffentliche Parkanlagen bis 50 Ar, Hausgärten über 10 Ar (vgl. Gebäude- und Freifläche) und Kleingärten (vgl. Grünanlage).

#### 640 Weingarten

Flächen, die dem Weinbau dienen.

#### 650 Moor

Unkultivierte Flächen mit einer mindestens 20 cm starken oberen Schicht aus verrotten und vermoorten Pflanzenresten, sofern nicht „Betriebsfläche Abbauand“ zutreffender ist. Gehölz kann vorhanden sein.

#### 660 Heide

Unkultivierte, sandige, meist mit Heidekraut oder Ginster bewachsene Fläche. Gehölz kann vorhanden sein.

#### 690 Brachland

Flächen, die der Landwirtschaft dienen, seit längerem aber nicht mehr genutzt werden.

#### 6 Landwirtschaftsfläche – nicht weiter untergliedert

Landwirtschaftliche Flächen, die nicht eindeutig einer der obengenannten Flächen zugeordnet werden können.

### **700 Waldfläche**

Unbebaute Flächen, die mit Bäumen und Sträuchern bewachsen sind. Hierzu gehören auch Waldblößen, Pflanzschulen, Wildäsungsflächen und dgl. bis zu ca. 0,1 ha sowie in der Regel auch Waldwege, sofern sie nicht als Flurstück ausgewiesen sind.

#### 710 Laubwald

Flächen, die mit Laubbäumen bewachsen sind.

#### 720 Nadelwald

Flächen, die mit Nadelbäumen bewachsen sind.

#### 730 Mischwald

Flächen, die mit Laub- und Nadelbäumen gemischt bewachsen sind.

#### 740 Gehölz

Flächen, die mit Sträuchern oder vereinzelt Bäumen bewachsen sind.

#### 7 Waldfläche – nicht weiter untergliedert

Flächen, die nicht eindeutig einer der obengenannten Flächen zugeordnet werden können.

### **800 Wasserfläche**

Flächen, die ständig oder zeitweilig mit Wasser bedeckt sind, gleichgültig, ob das Wasser in natürlichen oder künstlichen Betten abfließt oder steht, einschließlich der Flächen für Gebäude und bauliche Anlagen.

Die Wasserfläche umfasst auch Böschungen und Leinpfade.

#### 810 Fluss

Natürliches fließendes Gewässer (ggfs. auch mit begräbten bzw. kanalisierten Teilstücken), das wegen seiner Größe und Bedeutung nicht als Bach angesprochen werden kann, einschließlich Altarmen und Altwasser.

#### 820 Kanal

Künstlich angelegter Wasserlauf.

#### 830 Hafen

Wasserflächen, die dem Liegen von Schiffen dienen.

#### 840 Bach

Natürliches fließendes Gewässer, das nicht dem Schlüssel 810 zugeordnet ist.

#### 850 Graben

Ständig oder zeitweise fließendes, künstlich angelegtes oder natürliches Gewässer, das der Be- und Entwässerung dient.

#### 860 See

Natürlich oder künstlich angelegte, größere (ab ca. 1 Hektar) stehende oder nahezu stehende Wasserfläche.

#### 880 Teich

Natürlich oder künstlich angelegte, kleinere (unter 1 Hektar) stehende oder nahezu stehende Wasserfläche.

#### 890 Sumpf

Ständig stark mit Wasser durchtränkter Boden mit angepasster Vegetation.

#### 8 Wasserfläche – nicht weiter untergliedert

Flächen, die nicht eindeutig einer der obengenannten Flächen zugeordnet werden können.

### **900 Flächen anderer Nutzung**

Unbebaute Flächen anderer Nutzung einschließlich der Flächen für Gebäude mit geringem Wert und für bauliche Anlagen, die nicht mit einer der vorgenannten Nutzungsarten bezeichnet werden können.

#### 910 Übungsgelände

Unbebaute Flächen, die überwiegend Übungs- und Erprobungszwecken dienen (z. B. Verkehrsübungsplatz, Dressurplatz).

#### 920 Schutzfläche

Unbebaute Flächen, die überwiegend dem Schutz von Anlagen oder Landschaftsteilen dienen (z. B. Deich, Lärmschutzwall).

#### 930 Historische Anlage

Flächen mit historischen Anlagen, die vom Charakter her nicht den Gebäude- und Freiflächen zugeordnet werden können (z. B. Stadtmauer, Ruine, Turm).

#### 940 Friedhof

Unbebaute Flächen, die zur Bestattung dienen oder gedient haben.

#### 950 Unland

Unbebaute Flächen, die nicht geordnet genutzt werden, wie Felsen, Steinriegel, stillgelegtes Abbauland.

#### 9 Flächen anderer Nutzung – nicht weiter untergliedert

Flächen, die nicht eindeutig einer der obengenannten Flächen zugeordnet werden können.

#### Exkurs: **Siedlungs- und Verkehrsfläche**

Summe aus (100/200) Gebäude- und Freifläche, (300) Betriebsfläche ohne (310) Abbauland, (400) Erholungsfläche, (500) Verkehrsfläche, (940) Friedhof.



# **Tabellen und Schaubilder**

### 1.1 Bodenfläche im Regierungsbezirk Stuttgart 2001 nach Art der tatsächlichen Nutzung

Nutzungsarten-schlüssel	Nutzungsart	Fläche		Anteil an der Bodenfläche insgesamt	
		ha		%	
<b>100/200</b>	<b>Gebäude- und Freifläche</b>	<b>82 556</b>		<b>7,8</b>	
110	Gebäude- und Freifläche Öffentliche Zwecke	4 895		0,5	
130	Gebäude- und Freifläche Wohnen	42 246		4,0	
140	Gebäude- und Freifläche Handel und Dienstleistungen	3 637		0,3	
170	Gebäude- und Freifläche Gewerbe und Industrie	12 765		1,2	
250	Gebäude- und Freifläche zu Versorgungsanlagen	776		0,1	
260	Gebäude- und Freifläche zu Entsorgungsanlagen	501		0,0	
270	Gebäude- und Freifläche Land- und Forstwirtschaft	9 808		0,9	
280	Gebäude- und Freifläche Erholung	1 312		0,1	
1/2	Gebäude- und Freifläche – nicht weiter untergliedert	6 616		0,6	
<b>300</b>	<b>Betriebsfläche</b>	<b>2 310</b>		<b>0,2</b>	
310	Betriebsfläche Abbau- und Bergbau	1 129		0,1	
320	Betriebsfläche Halde	384		0,0	
330	Betriebsfläche Lagerplatz	575		0,1	
350	Betriebsfläche Entsorgungsanlage	222		0,0	
3	Betriebsfläche – nicht weiter untergliedert	0		0,0	
<b>400</b>	<b>Erholungsfläche</b>	<b>8 203</b>		<b>0,8</b>	
410	Sportfläche	3 815		0,4	
420	Grünanlage	4 282		0,4	
430	Campingplatz	107		0,0	
4	Erholungsfläche – nicht weiter untergliedert	0		0,0	
<b>500</b>	<b>Verkehrsfläche</b>	<b>67 342</b>		<b>6,4</b>	
510	Straße	31 719		3,0	
520	Weg	30 557		2,9	
530	Platz	874		0,1	
540	Bahngelände	3 659		0,3	
550	Flugplatz	528		0,0	
560	Schiffsverkehr	5		0,0	
5	Verkehrsfläche – nicht weiter untergliedert	0		0,0	
<b>600</b>	<b>Landwirtschaftsfläche</b>	<b>545 782</b>		<b>51,7</b>	
610	Ackerland	351 425		33,3	
620	Grünland	175 706		16,6	
630	Gartenland	6 213		0,6	
640	Weingarten	11 742		1,1	
650	Moor	41		0,0	
660	Heide	347		0,0	
690	Brachland	309		0,0	
6	Landwirtschaftsfläche – nicht weiter untergliedert	0		0,0	
<b>700</b>	<b>Waldfläche</b>	<b>332 296</b>		<b>31,5</b>	
710	Laubwald	59 750		5,7	
720	Nadelwald	62 641		5,9	
730	Mischwald	206 917		19,6	
740	Gehölz	2 987		0,3	
7	Waldfläche – nicht weiter untergliedert	0		0,0	
<b>800</b>	<b>Wasserfläche</b>	<b>8 411</b>		<b>0,8</b>	
810	Fluss	3 324		0,3	
820	Kanal	242		0,0	
830	Hafen	34		0,0	
840	Bach	2 490		0,2	
850	Graben	971		0,1	
860	See	758		0,1	
880	Teich, Weiher	583		0,1	
890	Sumpf	10		0,0	
8	Wasserfläche – nicht weiter untergliedert	0		0,0	
<b>900</b>	<b>Flächen anderer Nutzung</b>	<b>8 862</b>		<b>0,8</b>	
910	Übungsgelände	987		0,1	
920	Schutzfläche	819		0,1	
930	Historische Anlage	30		0,0	
940	Friedhof	1 256		0,1	
950	Unland	5 770		0,5	
9	Flächen anderer Nutzung – nicht weiter untergliedert	0		0,0	
<b>999</b>	<b>Bodenfläche insgesamt</b>	<b>1 055 761</b>		<b>100,0</b>	
	darunter Siedlungs- und Verkehrsfläche	160 537		15,2	

## 1.2 Bodenfläche im Regierungsbezirk Karlsruhe 2001 nach Art der tatsächlichen Nutzung

Nutzungsarten-schlüssel	Nutzungsart	Fläche	Anteil an der Bodenfläche insgesamt
		ha	%
<b>100/200</b>	<b>Gebäude- und Freifläche</b>	<b>59 059</b>	<b>8,5</b>
110	Gebäude- und Freifläche Öffentliche Zwecke	4 415	0,6
130	Gebäude- und Freifläche Wohnen	30 990	4,5
140	Gebäude- und Freifläche Handel und Dienstleistungen	2 382	0,3
170	Gebäude- und Freifläche Gewerbe und Industrie	10 572	1,5
250	Gebäude- und Freifläche zu Versorgungsanlagen	633	0,1
260	Gebäude- und Freifläche zu Entsorgungsanlagen	409	0,1
270	Gebäude- und Freifläche Land- und Forstwirtschaft	2 839	0,4
280	Gebäude- und Freifläche Erholung	1 217	0,2
1/2	Gebäude- und Freifläche – nicht weiter untergliedert	5 602	0,8
<b>300</b>	<b>Betriebsfläche</b>	<b>2 939</b>	<b>0,4</b>
310	Betriebsfläche Abbau- und Bergbau	2 026	0,3
320	Betriebsfläche Halde	301	0,0
330	Betriebsfläche Lagerplatz	389	0,1
350	Betriebsfläche Entsorgungsanlage	222	0,0
3	Betriebsfläche – nicht weiter untergliedert	0	0,0
<b>400</b>	<b>Erholungsfläche</b>	<b>6 063</b>	<b>0,9</b>
410	Sportfläche	2 811	0,4
420	Grünanlage	3 158	0,5
430	Campingplatz	94	0,0
4	Erholungsfläche – nicht weiter untergliedert	0	0,0
<b>500</b>	<b>Verkehrsfläche</b>	<b>38 516</b>	<b>5,6</b>
510	Straße	19 934	2,9
520	Weg	13 505	2,0
530	Platz	704	0,1
540	Bahngelände	3 440	0,5
550	Flugplatz	926	0,1
560	Schiffsverkehr	6	0,0
5	Verkehrsfläche – nicht weiter untergliedert	0	0,0
<b>600</b>	<b>Landwirtschaftsfläche</b>	<b>261 054</b>	<b>37,7</b>
610	Ackerland	189 246	27,4
620	Grünland	63 338	9,2
630	Gartenland	4 571	0,7
640	Weingarten	3 497	0,5
650	Moor	65	0,0
660	Heide	125	0,0
690	Brachland	212	0,0
6	Landwirtschaftsfläche – nicht weiter untergliedert	0	0,0
<b>700</b>	<b>Waldfläche</b>	<b>309 281</b>	<b>44,7</b>
710	Laubwald	17 275	2,5
720	Nadelwald	103 120	14,9
730	Mischwald	186 795	27,0
740	Gehölz	2 091	0,3
7	Waldfläche – nicht weiter untergliedert	0	0,0
<b>800</b>	<b>Wasserfläche</b>	<b>8 863</b>	<b>1,3</b>
810	Fluss	4 205	0,6
820	Kanal	407	0,1
830	Hafen	347	0,1
840	Bach	1 530	0,2
850	Graben	879	0,1
860	See	1 247	0,2
880	Teich, Weiher	218	0,0
890	Sumpf	31	0,0
8	Wasserfläche – nicht weiter untergliedert	0	0,0
<b>900</b>	<b>Flächen anderer Nutzung</b>	<b>6 142</b>	<b>0,9</b>
910	Übungsgelände	694	0,1
920	Schutzfläche	1 350	0,2
930	Historische Anlage	13	0,0
940	Friedhof	813	0,1
950	Unland	3 272	0,5
9	Flächen anderer Nutzung – nicht weiter untergliedert	0	0,0
<b>999</b>	<b>Bodenfläche insgesamt</b>	<b>691 916</b>	<b>100,0</b>
	darunter Siedlungs- und Verkehrsfläche	105 362	15,2

### 1.3 Bodenfläche im Regierungsbezirk Freiburg 2001 nach Art der tatsächlichen Nutzung

Nutzungsarten-schlüssel	Nutzungsart	Fläche	
		ha	Anteil an der Bodenfläche insgesamt %
<b>100/200</b>	<b>Gebäude- und Freifläche</b>	<b>56 354</b>	<b>6,0</b>
110	Gebäude- und Freifläche Öffentliche Zwecke	3 183	0,3
130	Gebäude- und Freifläche Wohnen	28 725	3,1
140	Gebäude- und Freifläche Handel und Dienstleistungen	2 853	0,3
170	Gebäude- und Freifläche Gewerbe und Industrie	9 299	1,0
250	Gebäude- und Freifläche zu Versorgungsanlagen	468	0,1
260	Gebäude- und Freifläche zu Entsorgungsanlagen	313	0,0
270	Gebäude- und Freifläche Land- und Forstwirtschaft	6 003	0,6
280	Gebäude- und Freifläche Erholung	995	0,1
1/2	Gebäude- und Freifläche – nicht weiter untergliedert	4 514	0,5
<b>300</b>	<b>Betriebsfläche</b>	<b>2 672</b>	<b>0,3</b>
310	Betriebsfläche Abbauland	1 703	0,2
320	Betriebsfläche Halde	335	0,0
330	Betriebsfläche Lagerplatz	509	0,1
350	Betriebsfläche Entsorgungsanlage	124	0,0
3	Betriebsfläche – nicht weiter untergliedert	0	0,0
<b>400</b>	<b>Erholungsfläche</b>	<b>5 645</b>	<b>0,6</b>
410	Sportfläche	3 000	0,3
420	Grünanlage	2 498	0,3
430	Campingplatz	147	0,0
4	Erholungsfläche – nicht weiter untergliedert	0	0,0
<b>500</b>	<b>Verkehrsfläche</b>	<b>41 547</b>	<b>4,4</b>
510	Straße	20 327	2,2
520	Weg	16 713	1,8
530	Platz	714	0,1
540	Bahngelände	2 807	0,3
550	Flugplatz	983	0,1
560	Schiffsverkehr	4	0,0
5	Verkehrsfläche – nicht weiter untergliedert	0	0,0
<b>600</b>	<b>Landwirtschaftsfläche</b>	<b>381 742</b>	<b>40,8</b>
610	Ackerland	188 649	20,2
620	Grünland	175 600	18,8
630	Gartenland	4 020	0,4
640	Weingarten	12 593	1,3
650	Moor	258	0,0
660	Heide	26	0,0
690	Brachland	596	0,1
6	Landwirtschaftsfläche – nicht weiter untergliedert	0	0,0
<b>700</b>	<b>Waldfläche</b>	<b>429 426</b>	<b>45,9</b>
710	Laubwald	19 247	2,1
720	Nadelwald	117 805	12,6
730	Mischwald	288 265	30,8
740	Gehölz	4 109	0,4
7	Waldfläche – nicht weiter untergliedert	0	0,0
<b>800</b>	<b>Wasserfläche</b>	<b>11 017</b>	<b>1,2</b>
810	Fluss	4 931	0,5
820	Kanal	444	0,0
830	Hafen	84	0,0
840	Bach	2 110	0,2
850	Graben	850	0,1
860	See	2 025	0,2
880	Teich, Weiher	513	0,1
890	Sumpf	61	0,0
8	Wasserfläche – nicht weiter untergliedert	0	0,0
<b>900</b>	<b>Flächen anderer Nutzung</b>	<b>7 272</b>	<b>0,8</b>
910	Übungsgelände	732	0,1
920	Schutzfläche	1 372	0,1
930	Historische Anlage	25	0,0
940	Friedhof	685	0,1
950	Unland	4 459	0,5
9	Flächen anderer Nutzung – nicht weiter untergliedert	0	0,0
<b>999</b>	<b>Bodenfläche insgesamt</b>	<b>935 676</b>	<b>100,0</b>
	darunter Siedlungs- und Verkehrsfläche	105 200	11,2

#### 1.4 Bodenfläche im Regierungsbezirk Tübingen 2001 nach Art der tatsächlichen Nutzung

Nutzungsarten-schlüssel	Nutzungsart	Fläche	
		ha	Anteil an der Bodenfläche insgesamt %
<b>100/200</b>	<b>Gebäude- und Freifläche</b>	<b>52 050</b>	<b>5,8</b>
110	Gebäude- und Freifläche Öffentliche Zwecke	3 460	0,4
130	Gebäude- und Freifläche Wohnen	25 803	2,9
140	Gebäude- und Freifläche Handel und Dienstleistungen	1 993	0,2
170	Gebäude- und Freifläche Gewerbe und Industrie	7 151	0,8
250	Gebäude- und Freifläche zu Versorgungsanlagen	426	0,0
260	Gebäude- und Freifläche zu Entsorgungsanlagen	355	0,0
270	Gebäude- und Freifläche Land- und Forstwirtschaft	8 109	0,9
280	Gebäude- und Freifläche Erholung	665	0,1
1/2	Gebäude- und Freifläche – nicht weiter untergliedert	4 089	0,5
<b>300</b>	<b>Betriebsfläche</b>	<b>3 027</b>	<b>0,3</b>
310	Betriebsfläche Abbauland	2 118	0,2
320	Betriebsfläche Halde	325	0,0
330	Betriebsfläche Lagerplatz	470	0,1
350	Betriebsfläche Entsorgungsanlage	114	0,0
3	Betriebsfläche – nicht weiter untergliedert	0	0,0
<b>400</b>	<b>Erholungsfläche</b>	<b>4 957</b>	<b>0,6</b>
410	Sportfläche	2 571	0,3
420	Grünanlage	2 299	0,3
430	Campingplatz	86	0,0
4	Erholungsfläche – nicht weiter untergliedert	0	0,0
<b>500</b>	<b>Verkehrsfläche</b>	<b>42 271</b>	<b>4,7</b>
510	Straße	19 566	2,2
520	Weg	19 299	2,2
530	Platz	620	0,1
540	Bahngelände	2 147	0,2
550	Flugplatz	636	0,1
560	Schiffsverkehr	2	0,0
5	Verkehrsfläche – nicht weiter untergliedert	0	0,0
<b>600</b>	<b>Landwirtschaftsfläche</b>	<b>486 340</b>	<b>54,5</b>
610	Ackerland	259 086	29,1
620	Grünland	221 324	24,8
630	Gartenland	2 993	0,3
640	Weingarten	451	0,1
650	Moor	1 695	0,2
660	Heide	464	0,1
690	Brachland	329	0,0
6	Landwirtschaftsfläche – nicht weiter untergliedert	0	0,0
<b>700</b>	<b>Waldfläche</b>	<b>287 430</b>	<b>32,2</b>
710	Laubwald	30 876	3,5
720	Nadelwald	83 379	9,3
730	Mischwald	169 629	19,0
740	Gehölz	3 547	0,4
7	Waldfläche – nicht weiter untergliedert	0	0,0
<b>800</b>	<b>Wasserfläche</b>	<b>7 491</b>	<b>0,8</b>
810	Fluss	2 019	0,2
820	Kanal	295	0,0
830	Hafen	24	0,0
840	Bach	1 502	0,2
850	Graben	624	0,1
860	See	1 817	0,2
880	Teich, Weiher	1 080	0,1
890	Sumpf	131	0,0
8	Wasserfläche – nicht weiter untergliedert	0	0,0
<b>900</b>	<b>Flächen anderer Nutzung</b>	<b>8 212</b>	<b>0,9</b>
910	Übungsgelände	2 804	0,3
920	Schutzfläche	523	0,1
930	Historische Anlage	27	0,0
940	Friedhof	547	0,1
950	Unland	4 311	0,5
9	Flächen anderer Nutzung – nicht weiter untergliedert	0	0,0
<b>999</b>	<b>Bodenfläche insgesamt</b>	<b>891 777</b>	<b>100,0</b>
	darunter Siedlungs- und Verkehrsfläche	100 733	11,3

### 1.5 Bodenfläche in Baden-Württemberg 2001 nach Art der tatsächlichen Nutzung

Nutzungsarten-schlüssel	Nutzungsart	Fläche	Anteil an der Bodenfläche insgesamt
		ha	%
<b>100/200</b>	<b>Gebäude- und Freifläche</b>	<b>250 018</b>	<b>7,0</b>
110	Gebäude- und Freifläche Öffentliche Zwecke	15 952	0,4
130	Gebäude- und Freifläche Wohnen	127 764	3,6
140	Gebäude- und Freifläche Handel und Dienstleistungen	10 865	0,3
170	Gebäude- und Freifläche Gewerbe und Industrie	39 787	1,1
250	Gebäude- und Freifläche zu Versorgungsanlagen	2 302	0,1
260	Gebäude- und Freifläche zu Entsorgungsanlagen	1 579	0,0
270	Gebäude- und Freifläche Land- und Forstwirtschaft	26 758	0,7
280	Gebäude- und Freifläche Erholung	4 189	0,1
1/2	Gebäude- und Freifläche – nicht weiter untergliedert	20 822	0,6
<b>300</b>	<b>Betriebsfläche</b>	<b>10 947</b>	<b>0,3</b>
310	Betriebsfläche Abbauand	6 977	0,2
320	Betriebsfläche Halde	1 345	0,0
330	Betriebsfläche Lagerplatz	1 944	0,1
350	Betriebsfläche Entsorgungsanlage	682	0,0
3	Betriebsfläche – nicht weiter untergliedert	0	0,0
<b>400</b>	<b>Erholungsfläche</b>	<b>24 868</b>	<b>0,7</b>
410	Sportfläche	12 197	0,3
420	Grünanlage	12 236	0,3
430	Campingplatz	435	0,0
4	Erholungsfläche – nicht weiter untergliedert	0	0,0
<b>500</b>	<b>Verkehrsfläche</b>	<b>189 675</b>	<b>5,3</b>
510	Straße	91 546	2,6
520	Weg	80 074	2,2
530	Platz	2 913	0,1
540	Bahngelände	12 053	0,3
550	Flugplatz	3 072	0,1
560	Schiffsverkehr	18	0,0
5	Verkehrsfläche – nicht weiter untergliedert	0	0,0
<b>600</b>	<b>Landwirtschaftsfläche</b>	<b>1 674 917</b>	<b>46,8</b>
610	Ackerland	988 406	27,6
620	Grünland	635 967	17,8
630	Gartenland	17 796	0,5
640	Weingarten	28 282	0,8
650	Moor	2 059	0,1
660	Heide	962	0,0
690	Brachland	1 445	0,0
6	Landwirtschaftsfläche – nicht weiter untergliedert	0	0,0
<b>700</b>	<b>Waldfläche</b>	<b>1 358 434</b>	<b>38,0</b>
710	Laubwald	127 149	3,6
720	Nadelwald	366 946	10,3
730	Mischwald	851 605	23,8
740	Gehölz	12 734	0,4
7	Waldfläche – nicht weiter untergliedert	0	0,0
<b>800</b>	<b>Wasserfläche</b>	<b>35 782</b>	<b>1,0</b>
810	Fluss	14 478	0,4
820	Kanal	1 388	0,0
830	Hafen	489	0,0
840	Bach	7 632	0,2
850	Graben	3 324	0,1
860	See	5 846	0,2
880	Teich, Weiher	2 395	0,1
890	Sumpf	232	0,0
8	Wasserfläche – nicht weiter untergliedert	0	0,0
<b>900</b>	<b>Flächen anderer Nutzung</b>	<b>30 488</b>	<b>0,9</b>
910	Übungs Gelände	5 217	0,1
920	Schutzfläche	4 064	0,1
930	Historische Anlage	95	0,0
940	Friedhof	3 301	0,1
950	Unland	17 812	0,5
9	Flächen anderer Nutzung – nicht weiter untergliedert	0	0,0
<b>999</b>	<b>Bodenfläche insgesamt</b>	<b>3 575 130</b>	<b>100,0</b>
	darunter Siedlungs- und Verkehrsfläche	471 832	13,2

**2.1 Bodenfläche in den Stadt- und Landkreisen Baden-Württembergs 2001 nach Art der tatsächlichen Nutzung**

Kreis Region Regierungsbezirk Land	Bodenfläche		Davon			
	Insgesamt	darunter	Gebäude- und Freifläche	Betriebs- fläche	Erholungs- fläche	Verkehrs- fläche
		Siedlungs- und Verkehrsfläche <sup>1)</sup>				
ha						
<b>Stadtkreis</b>						
Stuttgart, Landeshauptstadt	20 736	10 340	6 024	38	1 075	2 999
<b>Landkreise</b>						
Böblingen	61 783	12 830	6 824	256	1 018	4 724
Esslingen	64 144	14 827	8 753	102	676	5 182
Göppingen	64 233	10 047	5 631	140	489	3 766
Ludwigsburg	68 681	15 411	8 580	163	906	5 706
Rems-Murr-Kreis	85 814	13 993	7 612	154	637	5 550
<b>Region Stuttgart</b>	<b>365 390</b>	<b>77 449</b>	<b>43 424</b>	<b>852</b>	<b>4 801</b>	<b>27 926</b>
<b>Stadtkreis</b>						
Heilbronn	9 988	3 440	2 015	70	223	1 095
<b>Landkreise</b>						
Heilbronn	109 991	16 943	8 200	242	771	7 766
Hohenlohekreis	77 676	9 362	3 865	166	387	5 014
Schwäbisch Hall	148 403	15 573	7 126	344	482	7 778
Main-Tauber-Kreis	130 443	13 298	5 065	241	443	7 572
<b>Region Franken</b>	<b>476 501</b>	<b>58 615</b>	<b>26 270</b>	<b>1 063</b>	<b>2 306</b>	<b>29 224</b>
<b>Landkreise</b>						
Heidenheim	62 713	7 235	3 672	183	345	3 110
Ostalbkreis	151 157	17 238	9 189	212	751	7 081
<b>Region Ostwürttemberg</b>	<b>213 870</b>	<b>24 472</b>	<b>12 861</b>	<b>394</b>	<b>1 096</b>	<b>10 191</b>
<b>Regierungsbezirk Stuttgart</b>	<b>1 055 761</b>	<b>160 537</b>	<b>82 556</b>	<b>2 310</b>	<b>8 203</b>	<b>67 342</b>
<b>Stadtkreise</b>						
Baden-Baden	14 018	1 999	1 053	115	219	676
Karlsruhe	17 346	7 632	4 643	123	721	2 133
<b>Landkreise</b>						
Karlsruhe	108 496	17 492	10 401	694	846	5 986
Rastatt	73 883	9 849	5 617	720	512	3 590
<b>Region Mittlerer Oberrhein</b>	<b>213 743</b>	<b>36 972</b>	<b>21 714</b>	<b>1 653</b>	<b>2 298</b>	<b>12 385</b>
<b>Stadtkreise</b>						
Heidelberg	10 883	3 164	1 921	30	238	928
Mannheim	14 496	7 967	4 790	96	762	2 290
<b>Landkreise</b>						
Neckar-Odenwald-Kreis	112 632	11 144	5 494	190	525	4 977
Rhein-Neckar-Kreis	106 171	19 032	11 036	555	972	6 695
<b>Region Unterer Neckar</b>	<b>244 183</b>	<b>41 307</b>	<b>23 240</b>	<b>871</b>	<b>2 498</b>	<b>14 890</b>
<b>Stadtkreis</b>						
Pforzheim	9 784	2 713	1 620	30	186	827
<b>Landkreise</b>						
Calw	79 753	8 099	4 126	106	442	3 398
Enzkreis	57 388	8 275	4 596	114	316	3 263
Freudenstadt	87 065	7 996	3 763	166	323	3 753
<b>Region Nordschwarzwald</b>	<b>233 989</b>	<b>27 083</b>	<b>14 104</b>	<b>415</b>	<b>1 267</b>	<b>11 240</b>
<b>Regierungsbezirk Karlsruhe</b>	<b>691 916</b>	<b>105 362</b>	<b>59 059</b>	<b>2 939</b>	<b>6 063</b>	<b>38 516</b>

Davon						Kreis Region Regierungsbezirk Land
darunter	Landwirt- schaftsfläche	Wald- fläche	Wassersfläche	Flächen anderer Nutzung	darunter	
Straße, Weg, Platz					Friedhof	
ha						
2 548	5 039	4 949	270	341	204	Stadtkreis Stuttgart, Landeshauptstadt
4 435	26 697	21 335	240	688	127	Landkreise Böblingen
4 616	29 641	18 598	615	578	146	Esslingen
3 579	32 904	20 508	284	512	71	Göppingen
5 263	39 154	12 387	882	904	127	Ludwigsburg
5 258	37 405	33 517	497	442	108	Rems-Murr-Kreis
25 700	170 841	111 295	2 787	3 464	783	Region Stuttgart
972	4 887	1 390	218	89	41	Stadtkreis Heilbronn
7 335	63 167	27 903	1 148	795	106	Landkreise Heilbronn
4 864	45 263	21 630	766	586	35	Hohenlohekreis
7 355	84 402	46 271	1 184	817	87	Schwäbisch Hall
7 251	75 960	38 236	1 009	1 916	60	Main-Tauber-Kreis
27 776	273 679	135 430	4 324	4 203	329	Region Franken
2 980	27 807	27 019	245	331	50	Landkreise Heidenheim
6 694	73 456	58 551	1 054	863	94	Ostalbkreis
9 674	101 263	85 571	1 300	1 194	144	Region Ostwürttemberg
<b>63 149</b>	<b>545 782</b>	<b>332 296</b>	<b>8 411</b>	<b>8 862</b>	<b>1 256</b>	<b>Regierungsbezirk Stuttgart</b>
568	3 182	8 617	81	75	22	Stadtkreise Baden-Baden
1 770	4 288	4 517	662	258	77	Karlsruhe
5 321	51 152	36 608	1 754	1 055	125	Landkreise Karlsruhe
2 798	23 672	37 290	1 900	580	68	Rastatt
10 457	82 295	87 032	4 397	1 969	293	Region Mittlerer Oberrhein
752	3 002	4 414	252	98	55	Stadtkreise Heidelberg
1 737	3 676	1 846	727	309	34	Mannheim
4 624	52 584	47 249	703	909	64	Landkreise Neckar-Odenwald-Kreis
6 207	46 541	37 944	1 588	840	151	Rhein-Neckar-Kreis
13 320	105 803	91 453	3 271	2 156	304	Region Unterer Neckar
738	1 824	5 085	74	139	56	Stadtkreis Pforzheim
3 161	21 338	49 274	315	755	57	Landkreise Calw
3 061	26 285	21 998	307	509	59	Enzkreis
3 407	23 509	54 438	499	614	45	Freudenstadt
10 367	72 956	130 796	1 194	2 017	216	Region Nordschwarzwald
<b>34 144</b>	<b>261 054</b>	<b>309 281</b>	<b>8 863</b>	<b>6 142</b>	<b>813</b>	<b>Regierungsbezirk Karlsruhe</b>



Noch: 2.1 Bodenfläche in den Stadt- und Landkreisen Baden-Württembergs 2001 nach Art der tatsächlichen Nutzung

Kreis Region Regierungsbezirk Land	Bodenfläche		Davon			
	Insgesamt	darunter	Gebäude- und Freifläche	Betriebs- fläche	Erholungs- fläche	Verkehrs- fläche
		Siedlungs- und Verkehrsfläche <sup>1)</sup>				
ha						
<b>Stadtkreis</b>						
Freiburg im Breisgau	15 306	4 695	2 648	13	459	1 523
<b>Landkreise</b>						
Breisgau-Hochschwarzwald	137 834	13 550	6 692	367	614	6 068
Emmendingen	67 990	6 816	3 679	118	366	2 688
Ortenaukreis <sup>2)</sup>	186 071	20 098	11 564	816	844	7 339
Region Südlicher Oberrhein <sup>2)</sup>	407 201	45 159	24 583	1 314	2 283	17 617
<b>Landkreise</b>						
Rottweil	76 943	9 140	4 680	322	297	3 982
Schwarzwald-Baar-Kreis	102 524	11 021	5 713	169	806	4 310
Tuttlingen	73 435	7 937	4 339	102	293	3 191
Region Schwarzwald-Baar-Heuberg	252 902	28 098	14 733	592	1 395	11 483
<b>Landkreise</b>						
Konstanz	81 776	11 666	6 145	319	901	4 452
Lörrach	80 681	9 450	5 252	220	448	3 587
Waldshut	113 117	10 827	5 641	226	617	4 408
Region Hochrhein-Bodensee	275 574	31 943	17 038	765	1 967	12 447
<b>Regierungsbezirk Freiburg<sup>2)</sup></b>	<b>935 676</b>	<b>105 200</b>	<b>56 354</b>	<b>2 672</b>	<b>5 645</b>	<b>41 547</b>
<b>Landkreise</b>						
Reutlingen	109 410	12 776	6 675	171	832	5 102
Tübingen	51 916	8 684	4 698	185	478	3 323
Zollernalbkreis	91 773	11 569	6 250	265	423	4 682
Region Neckar-Alb	253 099	33 030	17 623	622	1 734	13 107
<b>Stadtkreis</b>						
Ulm	11 869	3 531	1 985	87	299	1 169
<b>Landkreise</b>						
Alb-Donau-Kreis	135 732	14 045	6 270	477	556	7 074
Biberach	140 984	14 713	7 233	649	482	6 810
Region Donau Iller <sup>3)</sup>	288 585	32 289	15 487	1 212	1 337	15 054
<b>Landkreise</b>						
Bodenseekreis	66 478	8 926	5 178	127	552	3 089
Ravensburg	163 181	15 433	8 367	499	824	5 989
Sigmaringen	120 435	11 056	5 394	567	509	5 032
Region Bodensee-Oberschwaben	350 093	35 414	18 939	1 194	1 886	14 110
<b>Regierungsbezirk Tübingen</b>	<b>891 777</b>	<b>100 733</b>	<b>52 050</b>	<b>3 027</b>	<b>4 957</b>	<b>42 271</b>
<b>Baden-Württemberg<sup>2)</sup></b>	<b>3 575 130</b>	<b>471 832</b>	<b>250 018</b>	<b>10 947</b>	<b>24 868</b>	<b>189 675</b>

1) Gebäude- und Freifläche, Betriebsfläche ohne Abbauland, Erholungsfläche, Verkehrsfläche, Friedhof. – 2) Einschließlich gemeindefreies Gebiet Rheinau. –

Davon						Kreis Region Regierungsbezirk Land
darunter	Landwirtschaftsfläche	Waldfläche	Wasserfläche	Flächen anderer Nutzung	darunter	
Straße, Weg, Platz					Friedhof	
ha						
1 262	3 795	6 505	205	157	55	Stadtkreis Freiburg im Breisgau
5 327	55 923	65 040	1 862	1 269	66	Landkreise Breisgau-Hochschwarzwald
2 558	28 295	30 993	906	946	44	Emmendingen
6 333	73 177	87 300	3 447	1 584	123	Ortenaukreis <sup>2)</sup>
15 481	161 190	189 838	6 420	3 956	289	Region Südlicher Oberrhein <sup>2)</sup>
3 790	34 049	32 618	423	572	54	Landkreise Rottweil
3 972	43 556	46 796	629	545	86	Schwarzwald-Baar-Kreis
2 949	27 886	36 455	339	830	42	Tuttlingen
10 711	105 491	115 869	1 391	1 948	182	Region Schwarzwald-Baar-Heuberg
4 115	41 374	27 024	888	671	90	Landkreise Konstanz
3 287	28 633	41 299	904	338	57	Lörrach
4 160	45 055	55 396	1 413	360	66	Waldshut
11 562	115 062	123 719	3 206	1 369	214	Region Hochrhein-Bodensee
<b>37 754</b>	<b>381 742</b>	<b>429 426</b>	<b>11 017</b>	<b>7 272</b>	<b>685</b>	<b>Regierungsbezirk Freiburg<sup>2)</sup></b>
4 924	55 543	39 793	259	1 034	72	Landkreise Reutlingen
3 124	24 499	17 878	459	397	68	Tübingen
4 454	41 384	37 074	352	1 342	73	Zollernalbkreis
12 502	121 425	94 745	1 071	2 773	213	Region Neckar-Alb
1 008	5 537	2 247	155	391	35	Stadtkreis Ulm
6 782	79 462	39 956	1 018	919	51	Landkreise Alb-Donau-Kreis
6 386	84 182	39 635	1 469	525	75	Biberach
14 177	169 180	81 839	2 642	1 835	161	Region Donau Iller <sup>3)</sup>
2 724	37 837	18 604	688	403	50	Landkreise Bodenseekreis
5 571	98 273	46 528	2 121	579	79	Ravensburg
4 511	59 625	45 715	970	2 623	45	Sigmaringen
12 807	195 734	110 847	3 779	3 605	173	Region Bodensee-Oberschwaben
<b>39 485</b>	<b>486 340</b>	<b>287 430</b>	<b>7 491</b>	<b>8 212</b>	<b>547</b>	<b>Regierungsbezirk Tübingen</b>
<b>174 532</b>	<b>1 674 917</b>	<b>1 358 434</b>	<b>35 782</b>	<b>30 488</b>	<b>3 301</b>	<b>Baden-Württemberg<sup>2)</sup></b>

3) Soweit Land Baden-Württemberg.

## 2.2 Bodenfläche in den Stadt- und Landkreisen Baden-Württembergs 2001 nach Art der tatsächlichen Nutzung

– Anteile ausgewählter Nutzungsarten an der Bodenfläche insgesamt –

Kreis Region Regierungsbezirk Land	Boden- fläche insgesamt	Darunter					
		Siedlungs- und Verkehrs- fläche <sup>1)</sup>	darunter			Landwirt- schafts- fläche	Wald- fläche
			Gebäude- und Freifläche	Erholungs- fläche	Verkehrs- fläche		
<b>Stadtkreis</b>							
Stuttgart, Landeshauptstadt	20 736	49,9	29,1	5,2	14,5	24,3	23,9
<b>Landkreise</b>							
Böblingen	61 783	20,8	11,0	1,6	7,6	43,2	34,5
Esslingen	64 144	23,1	13,6	1,1	8,1	46,2	29,0
Göppingen	64 233	15,6	8,8	0,8	5,9	51,2	31,9
Ludwigsburg	68 681	22,4	12,5	1,3	8,3	57,0	18,0
Rems-Murr-Kreis	85 814	16,3	8,9	0,7	6,5	43,6	39,1
Region Stuttgart	365 390	21,2	11,9	1,3	7,6	46,8	30,5
<b>Stadtkreis</b>							
Heilbronn	9 988	34,4	20,2	2,2	11,0	48,9	13,9
<b>Landkreise</b>							
Heilbronn	109 991	15,4	7,5	0,7	7,1	57,4	25,4
Hohenlohekreis	77 676	12,1	5,0	0,5	6,5	58,3	27,8
Schwäbisch Hall	148 403	10,5	4,8	0,3	5,2	56,9	31,2
Main-Tauber-Kreis	130 443	10,2	3,9	0,3	5,8	58,2	29,3
Region Franken	476 501	12,3	5,5	0,5	6,1	57,4	28,4
<b>Landkreise</b>							
Heidenheim	62 713	11,5	5,9	0,6	5,0	44,3	43,1
Ostalbkreis	151 157	11,4	6,1	0,5	4,7	48,6	38,7
Region Ostwürttemberg	213 870	11,4	6,0	0,5	4,8	47,3	40,0
<b>Regierungsbezirk Stuttgart</b>	<b>1 055 761</b>	<b>15,2</b>	<b>7,8</b>	<b>0,8</b>	<b>6,4</b>	<b>51,7</b>	<b>31,5</b>
<b>Stadtkreise</b>							
Baden-Baden	14 018	14,3	7,5	1,6	4,8	22,7	61,5
Karlsruhe	17 346	44,0	26,8	4,2	12,3	24,7	26,0
<b>Landkreise</b>							
Karlsruhe	108 496	16,1	9,6	0,8	5,5	47,1	33,7
Rastatt	73 883	13,3	7,6	0,7	4,9	32,0	50,5
Region Mittlerer Oberrhein	213 743	17,3	10,2	1,1	5,8	38,5	40,7
<b>Stadtkreise</b>							
Heidelberg	10 883	29,1	17,7	2,2	8,5	27,6	40,6
Mannheim	14 496	55,0	33,0	5,3	15,8	25,4	12,7
<b>Landkreise</b>							
Neckar-Odenwald-Kreis	112 632	9,9	4,9	0,5	4,4	46,7	42,0
Rhein-Neckar-Kreis	106 171	17,9	10,4	0,9	6,3	43,8	35,7
Region Unterer Neckar	244 183	16,9	9,5	1,0	6,1	43,3	37,5
<b>Stadtkreis</b>							
Pforzheim	9 784	27,7	16,6	1,9	8,5	18,6	52,0
<b>Landkreise</b>							
Calw	79 753	10,2	5,2	0,6	4,3	26,8	61,8
Enzkreis	57 388	14,4	8,0	0,6	5,7	45,8	38,3
Freudenstadt	87 065	9,2	4,3	0,4	4,3	27,0	62,5
Region Nordschwarzwald	233 989	11,6	6,0	0,5	4,8	31,2	55,9
<b>Regierungsbezirk Karlsruhe</b>	<b>691 916</b>	<b>15,2</b>	<b>8,5</b>	<b>0,9</b>	<b>5,6</b>	<b>37,7</b>	<b>44,7</b>

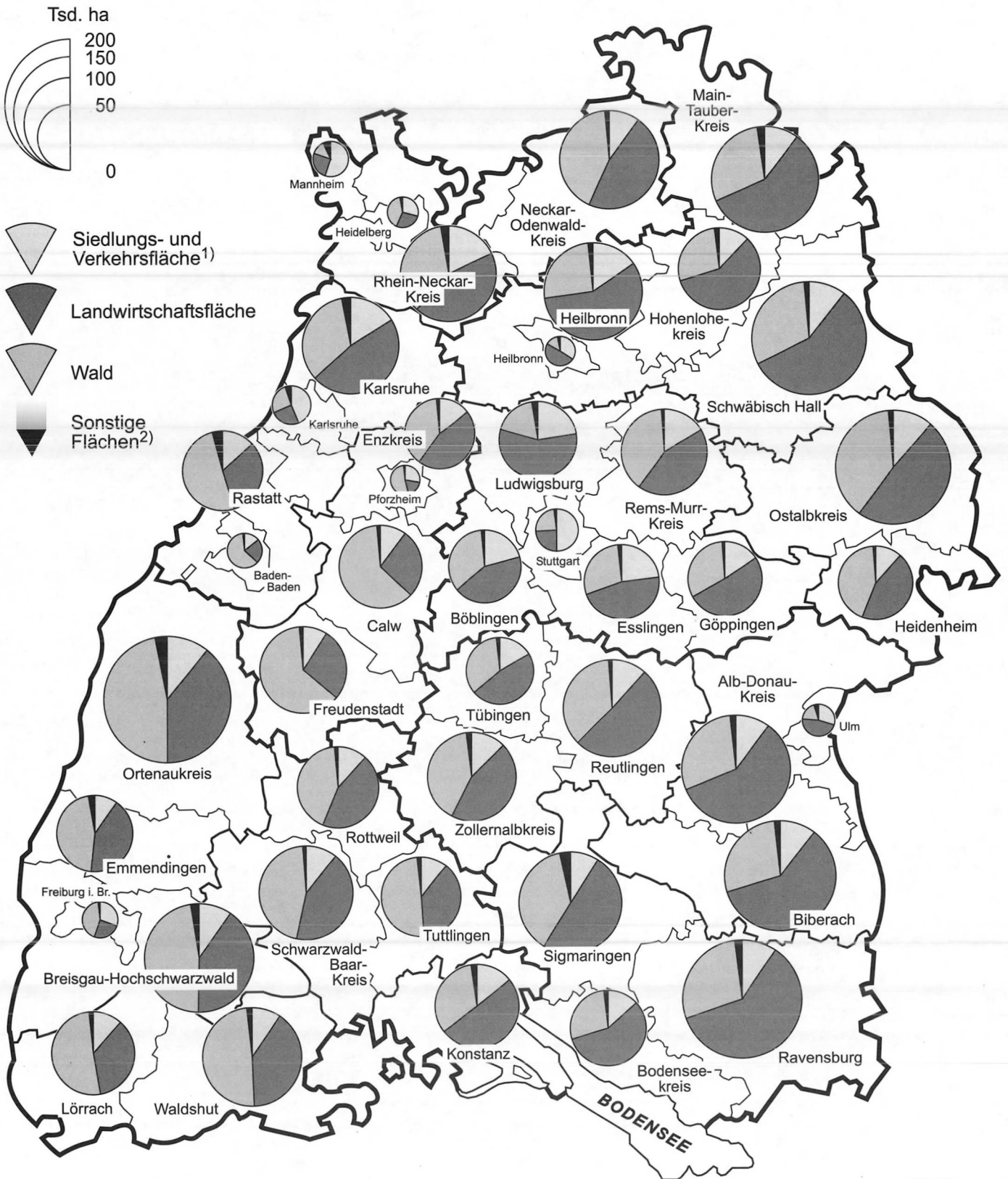
Noch: 2.2 Bodenfläche in den Stadt- und Landkreisen Baden-Württembergs 2001 nach Art der tatsächlichen Nutzung

– Anteile ausgewählter Nutzungsarten an der Bodenfläche insgesamt –

Kreis Region Regierungsbezirk Land	Boden- fläche insgesamt	Darunter					
		Siedlungs- und Verkehrs- fläche <sup>1)</sup>	darunter			Landwirt- schafts- fläche	Wald- fläche
			Gebäude- und Freifläche	Erholungs- fläche	Verkehrs- fläche		
ha	%						
<b>Stadtkreis</b>							
Freiburg im Breisgau	15 306	30,7	17,3	3,0	10,0	24,8	42,5
<b>Landkreise</b>							
Breisgau-Hochschwarzwald	137 834	9,8	4,9	0,4	4,4	40,6	47,2
Emmendingen	67 990	10,0	5,4	0,5	4,0	41,6	45,6
Ortenaukreis	186 071	10,8	6,2	0,5	3,9	39,3	46,9
Region Südlicher Oberrhein	407 201	11,1	6,0	0,6	4,3	39,6	46,6
<b>Landkreise</b>							
Rottweil	76 943	11,9	6,1	0,4	5,2	44,3	42,4
Schwarzwald-Baar-Kreis	102 524	10,8	5,6	0,8	4,2	42,5	45,6
Tuttlingen	73 435	10,8	5,9	0,4	4,3	38,0	49,6
Region Schwarzwald-Baar-Heuberg	252 902	11,1	5,8	0,6	4,5	41,7	45,8
<b>Landkreise</b>							
Konstanz	81 776	14,3	7,5	1,1	5,4	50,6	33,0
Lörrach	80 681	11,7	6,5	0,6	4,4	35,5	51,2
Waldshut	113 117	9,6	5,0	0,5	3,9	39,8	49,0
Region Hochrhein-Bodensee	275 574	11,6	6,2	0,7	4,5	41,8	44,9
<b>Regierungsbezirk Freiburg</b>	<b>935 676</b>	<b>11,2</b>	<b>6,0</b>	<b>0,6</b>	<b>4,4</b>	<b>40,8</b>	<b>45,9</b>
<b>Landkreise</b>							
Reutlingen	109 410	11,7	6,1	0,8	4,7	50,8	36,4
Tübingen	51 916	16,7	9,0	0,9	6,4	47,2	34,4
Zollernalbkreis	91 773	12,6	6,8	0,5	5,1	45,1	40,4
Region Neckar-Alb	253 099	13,1	7,0	0,7	5,2	48,0	37,4
<b>Stadtkreis</b>							
Ulm	11 869	29,8	16,7	2,5	9,9	46,6	18,9
<b>Landkreise</b>							
Alb-Donau-Kreis	135 732	10,3	4,6	0,4	5,2	58,5	29,4
Biberach	140 984	10,4	5,1	0,3	4,8	59,7	28,1
Region Donau Iller <sup>2)</sup>	288 585	11,2	5,4	0,5	5,2	58,6	28,4
<b>Landkreise</b>							
Bodenseekreis	66 478	13,4	7,8	0,8	4,6	56,9	28,0
Ravensburg	163 181	9,5	5,1	0,5	3,7	60,2	28,5
Sigmaringen	120 435	9,2	4,5	0,4	4,2	49,5	38,0
Region Bodensee-Oberschwaben	350 093	10,1	5,4	0,5	4,0	55,9	31,7
<b>Regierungsbezirk Tübingen</b>	<b>891 777</b>	<b>11,3</b>	<b>5,8</b>	<b>0,6</b>	<b>4,7</b>	<b>54,5</b>	<b>32,2</b>
<b>Baden-Württemberg</b>	<b>3 575 130</b>	<b>13,2</b>	<b>7,0</b>	<b>0,7</b>	<b>5,3</b>	<b>46,8</b>	<b>38,0</b>

1) Summe aus Gebäude- und Freifläche, Betriebsfläche ohne Abbauland, Erholungsfläche, Verkehrsfläche, Friedhof. – 2) Soweit Land Baden-Württemberg.

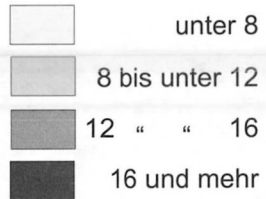
**Flächennutzung in den Stadt- und Landkreisen Baden-Württembergs 2001**



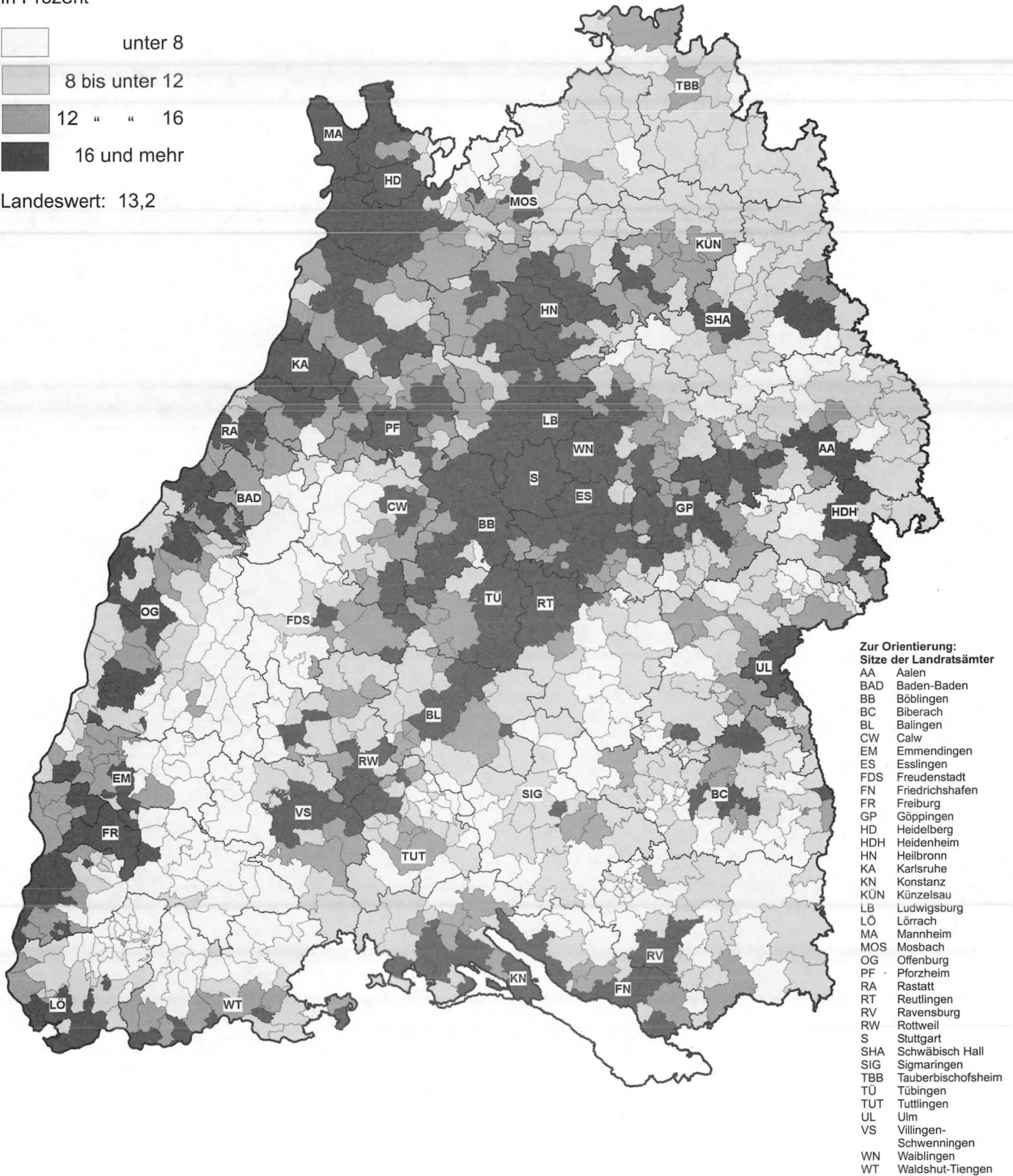
1) Gebäudefläche, Betriebsfläche ohne Abbauland, Erholungsfläche, Verkehrsfläche, Friedhof. – 2) Wasserfläche, Flächen anderer Nutzung ohne Friedhof, Abbauland.

### Anteil der Siedlungs- und Verkehrsfläche an der Bodenfläche insgesamt in den Gemeinden Baden-Württembergs 2001\*)

In Prozent



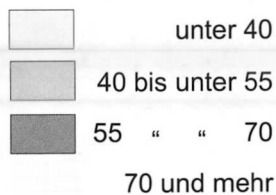
Landeswert: 13,2



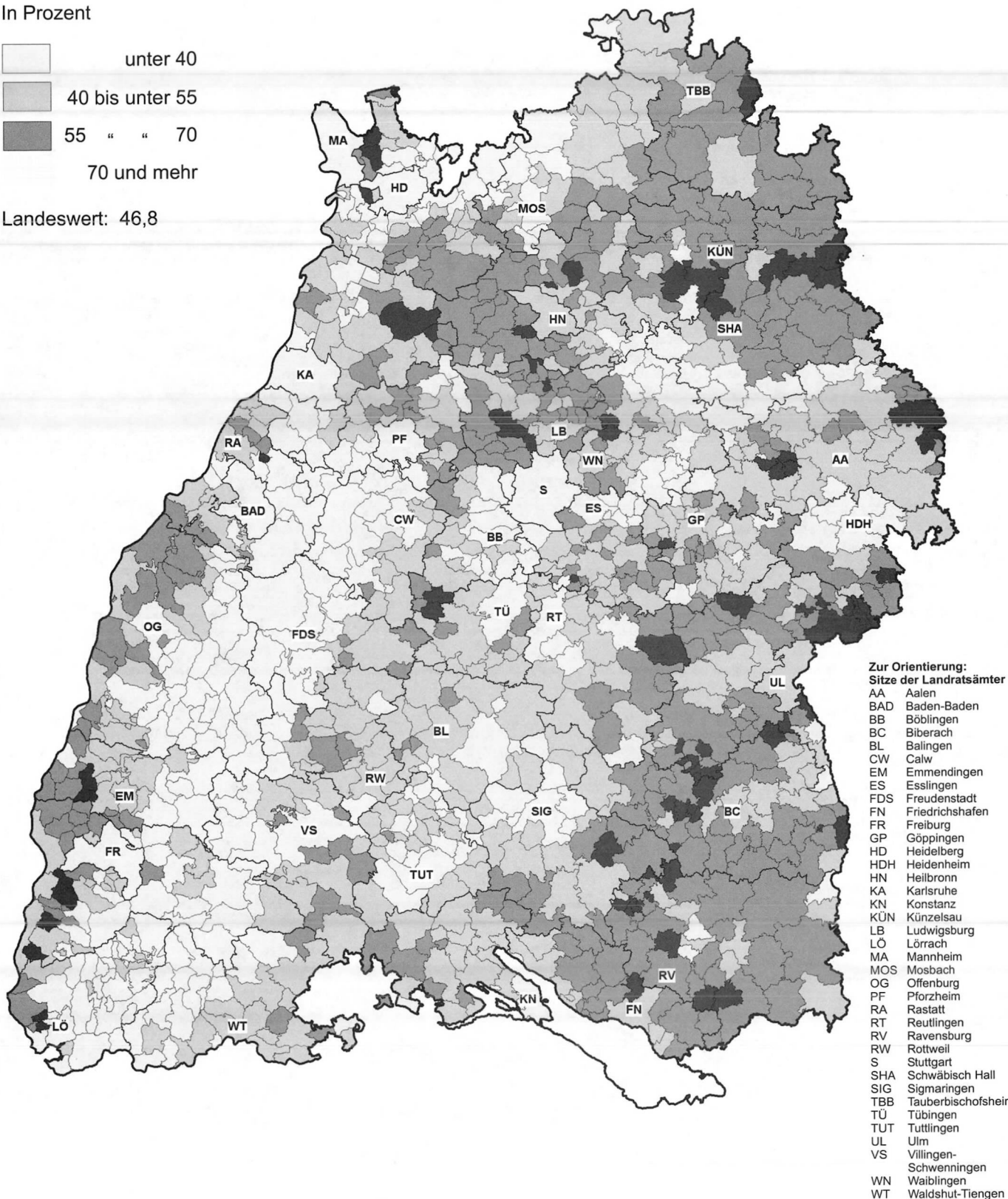
\*) Stichtag 31.12.2000

### Anteil der Landwirtschaftsfläche an der Bodenfläche insgesamt in den Gemeinden Baden-Württembergs 2001\*)

In Prozent



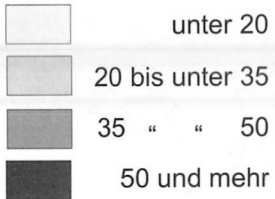
Landeswert: 46,8



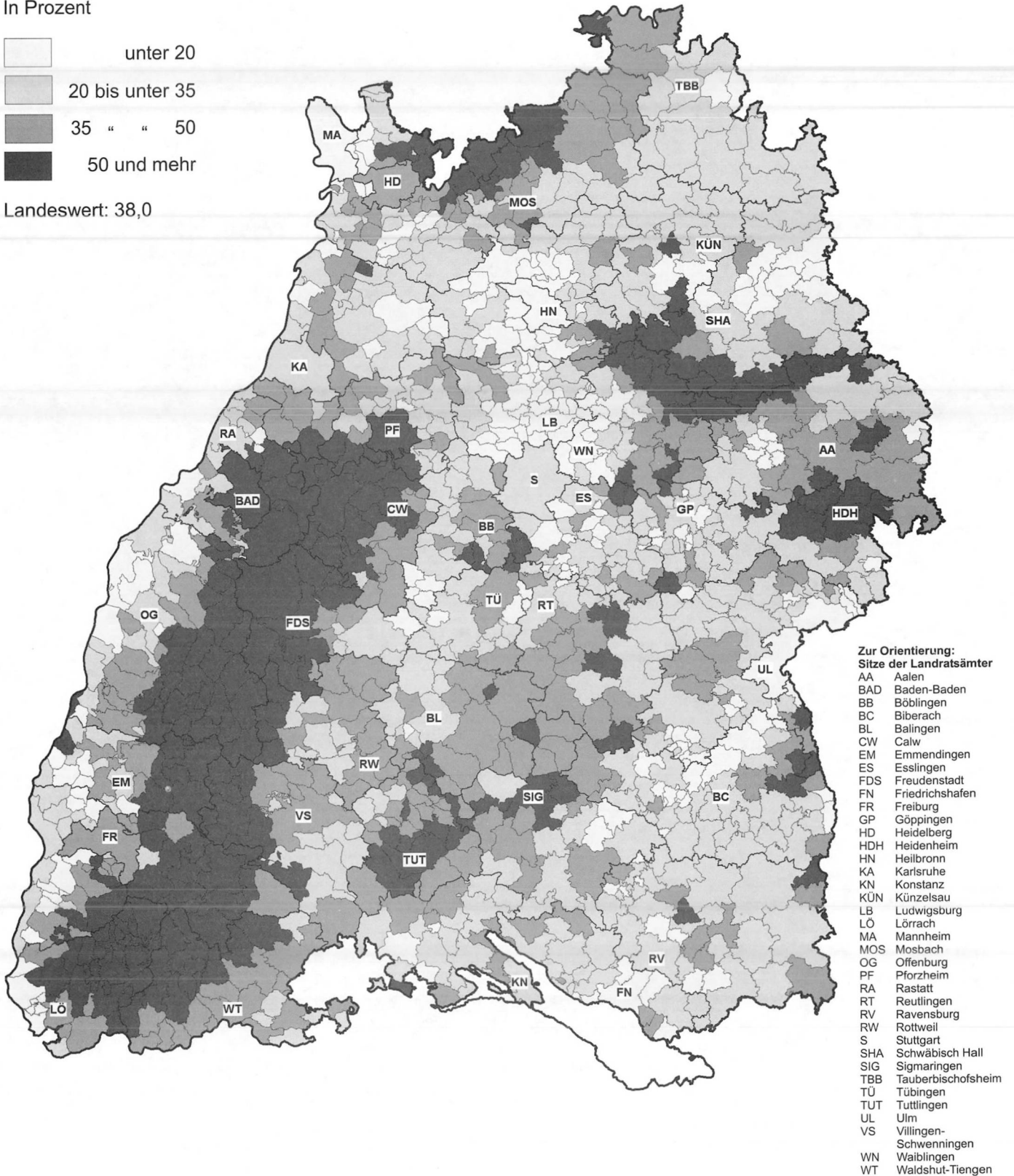
\*) Stichtag 31.12.2000

### Anteil der Waldfläche an der Bodenfläche insgesamt in den Gemeinden Baden-Württembergs 2001\*)

In Prozent



Landeswert: 38,0

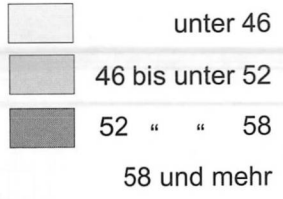


\*) Stichtag 31.12.2000

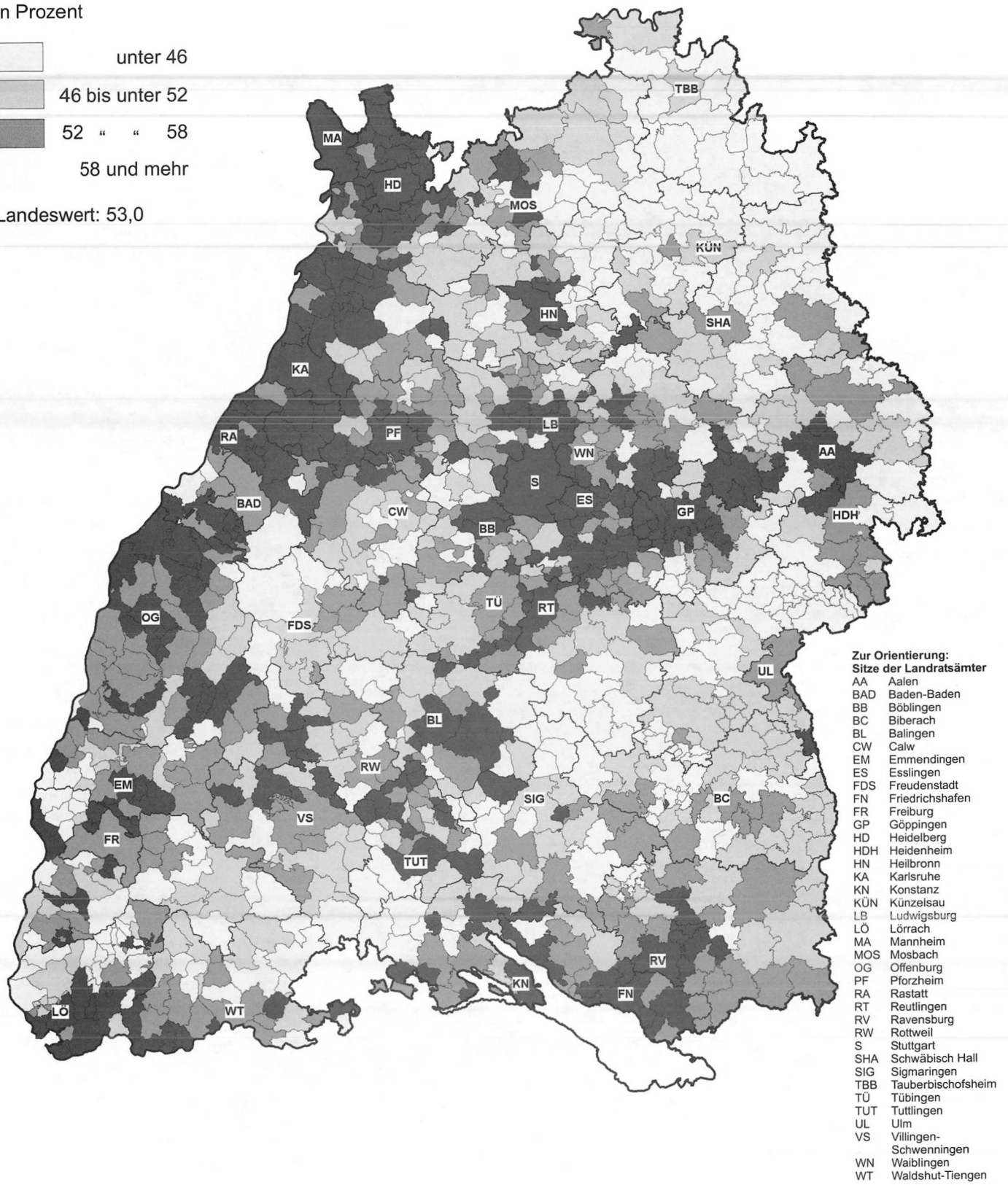


### Anteil der Gebäude- und Freifläche an der Siedlungs- und Verkehrsfläche in den Gemeinden Baden-Württembergs 2001\*)

In Prozent



Landeswert: 53,0

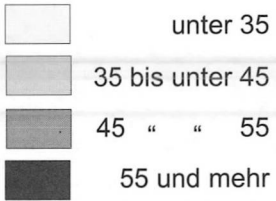


- Zur Orientierung:  
Sitze der Landratsämter
- AA Aalen
  - BAD Baden-Baden
  - BB Böblingen
  - BC Biberach
  - BL Balingen
  - CW Calw
  - EM Emmendingen
  - ES Esslingen
  - FDS Freudenstadt
  - FN Friedrichshafen
  - FR Freiburg
  - GP Göppingen
  - HD Heidelberg
  - HDH Heidenheim
  - HN Heilbronn
  - KA Karlsruhe
  - KN Konstanz
  - KÜN Künzelsau
  - LB Ludwigsburg
  - LÖ Lörrach
  - MA Mannheim
  - MOS Mosbach
  - OG Offenburg
  - PF Pforzheim
  - RA Rastatt
  - RT Reutlingen
  - RV Ravensburg
  - RW Rottweil
  - S Stuttgart
  - SHA Schwäbisch Hall
  - SIG Sigmaringen
  - TBB Tauberbischofsheim
  - TÜ Tübingen
  - TUT Tuttlingen
  - UL Ulm
  - VS Villingen-Schwenningen
  - WN Waiblingen
  - WT Waldshut-Tiengen

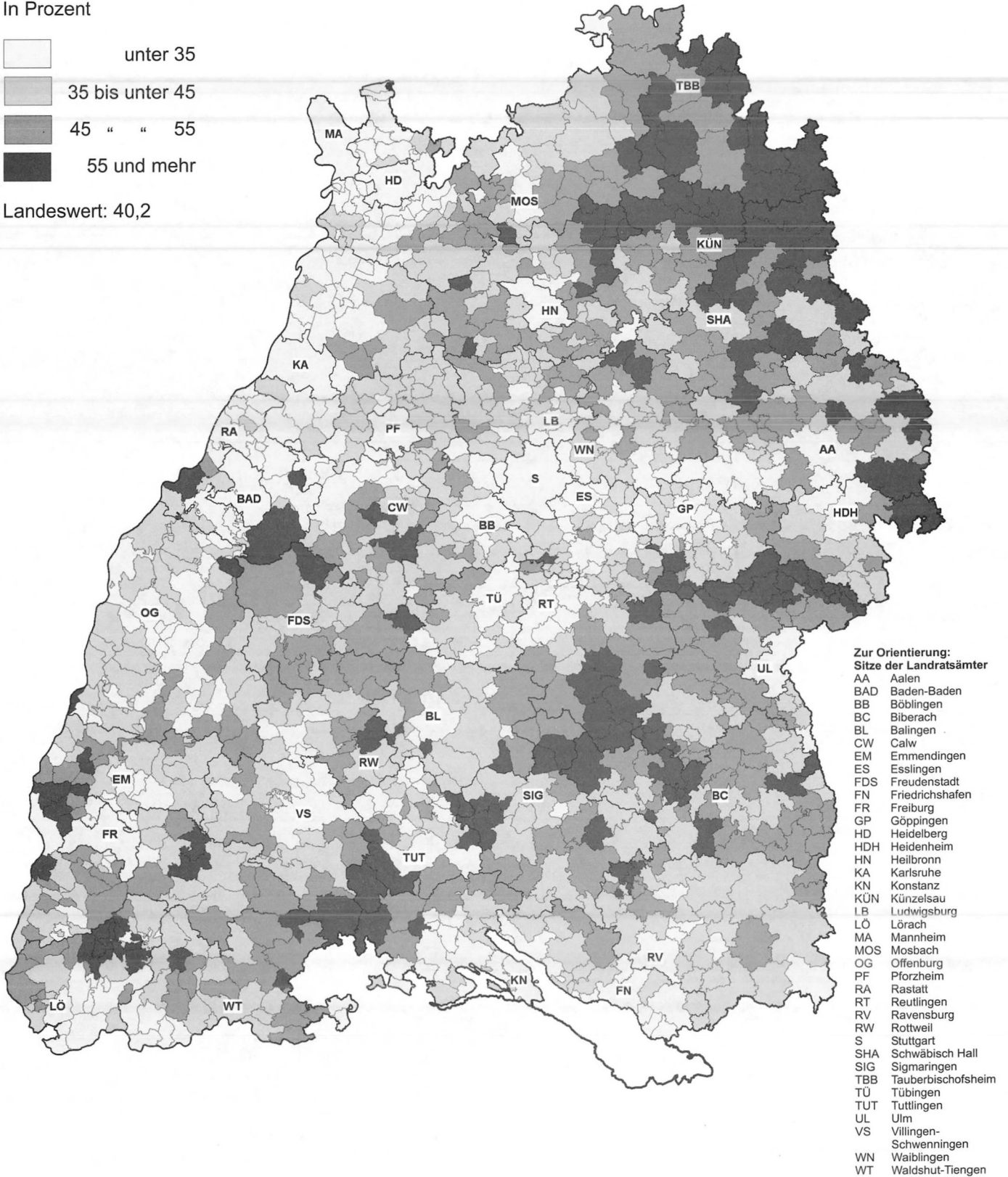
\*) Stichtag 31.12.2000

**Anteil der Verkehrsfläche an der Siedlungs- und Verkehrsfläche in den Gemeinden Baden-Württembergs 2001\*)**

In Prozent



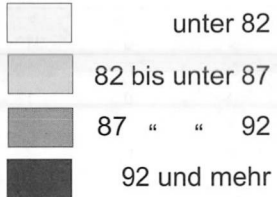
Landeswert: 40,2



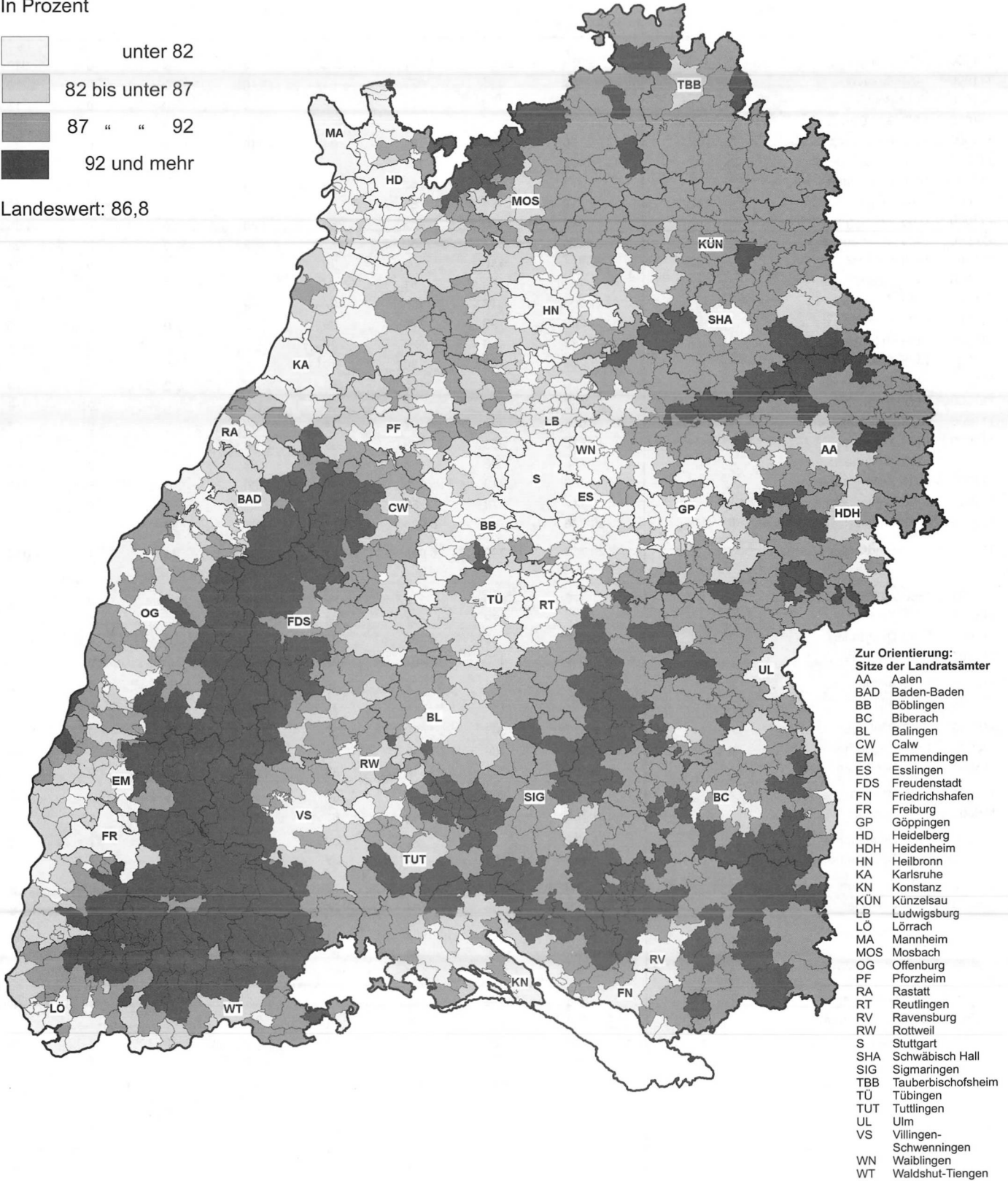
\*) Stichtag 31.12.2000

**Anteil der Freifläche an der Bodenfläche insgesamt in den Gemeinden Baden-Württembergs 2001\*)**

In Prozent



Landeswert: 86,8



- Zur Orientierung:  
Sitze der Landratsämter**
- AA Aalen
  - BAD Baden-Baden
  - BB Biberach
  - BC Biberach
  - BL Balingen
  - CW Calw
  - EM Emmendingen
  - ES Esslingen
  - FDS Freudenstadt
  - FN Friedrichshafen
  - FR Freiburg
  - GP Göppingen
  - HD Heidelberg
  - HDH Heidenheim
  - HN Heilbronn
  - KA Karlsruhe
  - KN Konstanz
  - KÜN Künzelsau
  - LB Ludwigsburg
  - LÖ Lörrach
  - MA Mannheim
  - MOS Mosbach
  - OG Offenburg
  - PF Pforzheim
  - RA Rastatt
  - RT Reutlingen
  - RV Ravensburg
  - RW Rottweil
  - S Stuttgart
  - SHA Schwäbisch Hall
  - SIG Sigmaringen
  - TBB Tauberbischofsheim
  - TÜ Tübingen
  - TUT Tuttlingen
  - UL Ulm
  - VS Villingen-Schwenningen
  - WN Waiblingen
  - WT Waldshut-Tiengen

\*) Stichtag 31.12.2000

### 3. Bodenfläche in den Gemeinden und Gemarkungen Baden-Württembergs 2001 nach Art der tatsächlichen Nutzung in Hektar

Regional- kennziffer	Gemarkung Gemeinde Kreis Region Regierungsbezirk Land	Bodenfläche		Davon					Erholungs- fläche
		Insgesamt	darunter	Gebäude- und Frei- fläche	darunter		Betriebs- fläche	darunter	
			Siedlungs- und Verkehrs- fläche <sup>1)</sup>		GF- Wohnen	GF- Gewerbe und Industrie		BF-Abbau- land	
999		100/200	130	170	300	310	400		
111000	1460 Stuttgart	5 934	2 991	1 717	1 063	115	9	0	313
111000	1461 Birkach	309	115	77	64	0	0	0	10
111000	1462 Botnang	213	183	129	112	2	0	0	18
111000	1463 Bad Cannstatt	1 571	1 225	660	367	118	3	1	196
111000	1464 Feuerbach	1 156	564	381	184	116	1	0	32
111000	1465 Hedelfingen	452	213	132	39	70	1	0	10
111000	1466 Heumaden	331	135	83	70	0	1	0	13
111000	1467 Hofen	312	184	86	70	1	1	0	47
111000	1468 Möhringen	1 505	750	453	262	68	5	0	55
111000	1469 Mühlhausen	600	224	133	77	2	0	0	28
111000	1470 Münster	221	146	62	35	7	0	0	37
111000	1471 Obertürkheim	141	90	51	29	11	0	0	6
111000	1472 Plieningen	1 308	317	165	87	9	0	0	37
111000	1473 Rohr	268	193	120	99	2	0	0	16
111000	1474 Rohracker	281	50	29	27	0	0	0	4
111000	1475 Sillenbuch	298	147	90	80	1	0	0	14
111000	1476 Stammheim	430	217	125	80	18	2	0	19
111000	1477 Uhlbach	405	65	33	28	0	0	0	6
111000	1478 Untertürkheim	606	327	197	94	66	3	0	17
111000	1479 Vaihingen	1 822	831	509	269	39	5	0	63
111000	1480 Weilm Dorf	1 258	588	366	224	63	3	0	48
111000	1481 Zuffenhausen	1 200	713	371	206	100	3	0	83
111000	1482 Riedenberg	117	73	55	50	1	0	0	4
111000	Stuttgart, Landeshauptstadt	20 736	10 340	6 024	3 617	808	38	1	1 075
<b>111</b>	<b>Stadtkreis Stuttgart</b>	<b>20 736</b>	<b>10 340</b>	<b>6 024</b>	<b>3 617</b>	<b>808</b>	<b>38</b>	<b>1</b>	<b>1 075</b>
115001	1560 Aidlingen	1 540	229	122	80	6	0	0	9
115001	1561 Dachtel	572	78	31	24	0	2	0	1
115001	1562 Deufringen	544	93	55	27	2	0	0	6
115001	Aidlingen	2 656	400	207	131	8	2	0	16
115002	1615 Altdorf	1 747	124	72	46	5	0	0	7
115002	Altdorf	1 747	124	72	46	5	0	0	7
115003	1540 Böblingen	3 057	1 043	699	332	152	3	0	69
115003	1541 Dagersheim	847	264	146	51	52	2	0	11
115003	Böblingen, Stadt	3 904	1 307	845	383	204	5	0	80
115004	1675 Bondorf	1 755	323	142	61	26	1	0	8
115004	Bondorf	1 755	323	142	61	26	1	0	8
115010	1625 Deckenpfronn	1 142	157	80	47	12	2	1	4
115010	Deckenpfronn	1 142	157	80	47	12	2	1	4
115013	1570 Ehningen	1 780	358	164	76	49	40	36	28
115013	Ehningen	1 780	358	164	76	49	40	36	28
115015	1575 Gärtringen	1 381	322	181	91	15	2	0	24
115015	1576 Rohrau	640	74	34	26	2	0	0	6
115015	Gärtringen	2 021	397	215	117	17	2	0	30
115016	1660 Nebringen	518	142	78	44	13	0	0	8
115016	1661 Öschelbronn	824	151	70	54	1	1	1	5
115016	1662 Tailfingen	666	93	34	17	3	1	0	4
115016	Gäufelden	2 007	386	183	115	17	2	1	17
115021	1640 Herrenberg	2 181	514	300	155	33	2	0	21
115021	1641 Gültstein	1 155	273	137	44	41	2	0	6
115021	1642 Haslach	607	74	31	22	0	16	15	2
115021	1643 Kayh	355	78	33	26	1	6	1	2
115021	1644 Kuppingen	1 180	157	85	54	5	0	0	4
115021	1645 Mönchberg	265	42	25	20	0	0	0	0
115021	1646 Oberjesingen	828	118	58	44	1	0	0	4
115021	Herrenberg, Stadt	6 571	1 256	668	365	81	26	17	39

1) Summe aus Gebäude- und Freifläche, Betriebsfläche ohne Abbau-land, Erholungsfläche, Verkehrsfläche, Friedhof. – 2) Soweit Land Baden-Württemberg.

Davon											Regional- kennziffer	
darunter	Verkehrs- fläche	darunter	Landwirt- schafts- fläche	darunter		Waldfläche	Wasser- fläche	Flächen anderer Nutzung	darunter			
Grün- anlage		Straße, Weg, Platz		Moor	Heide				Friedhof	Unland		
420	500	510 - 530	600	650	660	700	800	900	940	950		
254	874	711	674	0	0	2 205	40	102	78	16	111000	1460
5	28	28	178	0	0	13	1	3	1	0	111000	1461
12	33	33	29	0	0	1	1	2	2	0	111000	1462
144	332	260	271	0	0	1	54	53	34	10	111000	1463
14	141	127	165	0	0	423	1	11	8	2	111000	1464
5	69	49	129	0	0	78	31	2	1	2	111000	1465
7	36	36	71	0	0	123	1	2	1	0	111000	1466
39	49	49	59	0	0	2	66	2	0	2	111000	1467
36	226	201	489	0	0	239	9	30	13	1	111000	1468
21	62	60	342	0	0	26	2	7	1	2	111000	1469
25	44	35	67	0	0	1	0	10	3	5	111000	1470
1	32	22	45	0	0	0	6	2	1	0	111000	1471
32	113	111	784	0	0	198	6	4	1	1	111000	1472
8	56	50	33	0	0	37	1	5	1	0	111000	1473
2	15	15	112	0	0	116	2	2	1	1	111000	1474
12	37	35	44	0	0	106	0	7	7	0	111000	1475
9	69	61	202	0	0	3	0	10	2	1	111000	1476
4	26	26	219	0	0	116	3	2	1	0	111000	1477
12	105	73	245	0	0	2	28	9	5	2	111000	1478
39	245	219	165	0	0	803	11	21	9	2	111000	1479
32	154	144	363	0	0	291	8	25	17	1	111000	1480
64	238	189	325	0	0	148	1	29	17	11	111000	1481
4	14	14	26	0	0	17	1	1	0	0	111000	1482
781	2 999	2 548	5 039	0	0	4 949	270	341	204	58	111000	
<b>781</b>	<b>2 999</b>	<b>2 548</b>	<b>5 039</b>	<b>0</b>	<b>0</b>	<b>4 949</b>	<b>270</b>	<b>341</b>	<b>204</b>	<b>58</b>	<b>111</b>	
6	97	97	696	0	0	586	8	21	1	20	115001	1560
0	44	44	298	0	0	187	1	8	0	8	115001	1561
3	31	31	343	0	0	95	1	13	1	12	115001	1562
9	173	173	1 338	0	0	869	10	42	2	40	115001	
4	43	43	553	0	0	1 067	3	2	1	0	115002	1615
4	43	43	553	0	0	1 067	3	2	1	0	115002	
40	254	212	260	0	0	1 659	8	107	18	4	115003	1540
4	104	101	304	0	0	263	6	11	2	3	115003	1541
44	357	313	564	0	0	1 921	14	118	20	6	115003	
2	170	156	1 244	0	0	179	4	7	1	6	115004	1675
2	170	156	1 244	0	0	179	4	7	1	6	115004	
1	72	71	676	0	0	305	0	3	1	3	115010	1625
1	72	71	676	0	0	305	0	3	1	3	115010	
15	156	142	763	0	0	601	14	15	7	5	115013	1570
15	156	142	763	0	0	601	14	15	7	5	115013	
14	111	105	515	0	0	530	3	15	4	6	115015	1575
1	34	34	284	0	0	275	5	3	1	2	115015	1576
16	145	139	798	0	0	805	8	18	5	7	115015	
2	54	49	285	0	0	88	1	3	1	2	115016	1660
0	74	69	591	0	0	77	1	3	1	2	115016	1661
1	53	53	547	0	0	20	3	4	1	2	115016	1662
4	181	171	1 423	0	0	185	5	11	3	6	115016	
8	184	160	593	0	0	1 062	5	15	7	6	115021	1640
2	128	119	670	0	0	195	7	12	1	10	115021	1641
1	39	38	366	0	0	139	0	13	1	12	115021	1642
1	37	37	190	0	0	80	1	5	1	4	115021	1643
1	66	66	746	0	0	268	3	7	2	6	115021	1644
0	17	17	93	0	0	128	1	3	0	2	115021	1645
1	56	56	533	0	0	175	0	2	1	1	115021	1646
14	526	492	3 190	0	0	2 047	17	57	13	40	115021	

Noch: 3. Bodenfläche in den Gemeinden und Gemarkungen Baden-Württembergs 2001 nach Art der tatsächlichen Nutzung in Hektar

Regional- kennziffer	Gemarkung Gemeinde Kreis Region Regierungsbezirk Land	Bodenfläche		Davon					
		Insgesamt	darunter	Gebäude- und Frei- fläche	darunter		Betriebs- fläche	darunter	Erholungs- fläche
			Siedlungs- und Verkehrs- fläche <sup>1)</sup>		GF- Wohnen	GF- Gewerbe und Industrie		BF-Abbau- land	
			999		100/200	130		170	
115022	1620 Hildrizhausen	1 217	143	58	40	3	0	0	12
115022	Hildrizhausen	1 217	143	58	40	3	0	0	12
115024	1610 Holzgerlingen	1 339	356	207	119	30	0	0	29
115024	Holzgerlingen, Stadt	1 339	356	207	119	30	0	0	29
115028	1500 Leonberg	3 130	942	491	295	53	2	0	107
115028	1501 Gebersheim	457	70	38	24	1	0	0	5
115028	1502 Höfingen	799	187	87	52	10	2	0	28
115028	1503 Warmbronn	487	127	66	50	3	0	0	31
115028	Leonberg, Stadt	4 873	1 327	682	421	68	4	0	171
115029	1525 Magstadt	1 913	332	142	75	29	26	24	63
115029	Magstadt	1 913	332	142	75	29	26	24	63
115034	1670 Mötzingen	815	152	91	54	15	16	14	7
115034	Mötzingen	815	152	91	54	15	16	14	7
115037	1630 Nufringen	1 004	251	110	63	20	0	0	14
115037	Nufringen	1 004	251	110	63	20	0	0	14
115041	1510 Renningen	2 126	360	181	84	39	3	2	10
115041	1511 Malsheim	986	182	90	51	10	8	6	5
115041	Renningen, Stadt	3 113	543	271	135	49	11	8	15
115042	1495 Rutesheim	1 358	344	155	85	31	6	0	68
115042	1496 Perouse	266	44	21	15	0	0	0	2
115042	Rutesheim	1 624	389	175	100	31	6	0	71
115044	1585 Schönaich	1 416	273	157	108	17	0	0	6
115044	Schönaich	1 416	273	157	108	17	0	0	6
115045	1530 Sindelfingen	3 560	1 337	799	337	267	59	2	100
115045	1531 Darmshiem	782	145	69	42	8	23	15	15
115045	1532 Maichingen	743	267	162	111	16	1	0	15
115045	Sindelfingen, Stadt	5 085	1 748	1 029	491	292	83	17	130
115046	1590 Steinenbronn	972	190	94	61	12	9	0	30
115046	Steinenbronn	972	190	94	61	12	9	0	30
115048	1595 Waldenbuch	2 270	294	153	101	22	1	0	22
115048	Waldenbuch, Stadt	2 270	294	153	101	22	1	0	22
115050	1515 Weil der Stadt	1 465	311	151	73	24	4	0	42
115050	1516 Hausen an der Würm	354	54	30	13	7	2	0	3
115050	1517 Merklingen	1 596	281	101	62	12	2	0	96
115050	1518 Münklingen	291	60	36	23	3	0	0	3
115050	1519 Schafhausen	611	110	45	29	1	1	0	7
115050	Weil der Stadt, Stadt	4 317	816	363	200	47	9	0	152
115051	1600 Weil im Schönbuch	2 198	347	162	95	23	4	0	38
115051	1601 Breitenstein	240	48	26	18	1	1	0	1
115051	1602 Neuweiler	176	35	20	16	0	0	0	0
115051	Weil im Schönbuch	2 613	430	208	128	24	5	0	39
115052	1490 Weissach	1 356	187	123	48	46	0	0	2
115052	1491 Flacht	858	123	81	44	21	0	0	1
115052	Weissach	2 214	310	205	92	67	0	0	3
115053	1650 Oberjettingen	1 057	150	80	40	6	0	0	0
115053	1651 Unterjettingen	1 054	175	92	53	8	2	0	6
115053	Jettingen	2 111	325	172	93	14	2	0	6
115054	1550 Dätzingen	482	99	37	30	0	4	0	14
115054	1551 Döffingen	822	146	93	69	4	0	0	7
115054	Grafenau	1 304	244	129	99	5	4	0	21
<b>115</b>	<b>Landkreis Böblingen</b>	<b>61 783</b>	<b>12 830</b>	<b>6 824</b>	<b>3 722</b>	<b>1 163</b>	<b>256</b>	<b>119</b>	<b>1 018</b>

1) Summe aus Gebäude- und Freifläche, Betriebsfläche ohne Abbau-land, Erholungsfläche, Verkehrsfläche, Friedhof. – 2) Soweit Land Baden-Württemberg.

Davon											Regional- kennziffer	
darunter	Verkehrs- fläche	darunter	Landwirt- schafts- fläche	darunter		Waldfläche	Wasser- fläche	Flächen anderer Nutzung	darunter			
Grün- anlage		Straße, Weg, Platz		Moor	Heide				Friedhof	Unland		
	420		500			510 - 530	600	650				
11	71	71	433	0	0	636	3	2	1	1	115022	1620
11	71	71	433	0	0	636	3	2	1	1	115022	
19	117	110	595	0	0	379	6	6	4	1	115024	1610
19	117	110	595	0	0	379	6	6	4	1	115024	
92	333	316	949	0	0	1 176	14	58	9	22	115028	1500
2	27	27	265	0	0	118	0	3	0	3	115028	1501
24	68	55	411	0	0	193	2	8	2	6	115028	1502
25	30	30	188	0	0	167	3	1	0	1	115028	1503
143	458	428	1 814	0	0	1 654	20	70	12	32	115028	
57	121	111	729	0	0	815	9	8	5	3	115029	1525
57	121	111	729	0	0	815	9	8	5	3	115029	
0	51	51	505	0	0	141	1	2	0	2	115034	1670
0	51	51	505	0	0	141	1	2	0	2	115034	
5	125	116	470	0	0	268	5	12	2	1	115037	1630
5	125	116	470	0	0	268	5	12	2	1	115037	
5	166	139	1 069	0	0	668	11	19	3	15	115041	1510
3	83	71	435	0	0	340	4	21	1	19	115041	1511
9	249	211	1 503	0	0	1 008	15	40	4	35	115041	
62	115	115	476	0	0	529	1	7	0	6	115042	1495
0	21	21	212	0	0	8	0	2	0	2	115042	1496
62	137	137	687	0	0	537	2	9	0	8	115042	
4	108	108	588	0	0	537	9	10	1	6	115044	1585
4	108	108	588	0	0	537	9	10	1	6	115044	
85	368	343	427	0	0	1 743	19	46	13	1	115045	1530
11	51	51	406	0	0	203	3	12	3	9	115045	1531
9	82	78	334	0	0	137	1	12	8	2	115045	1532
105	501	472	1 167	0	0	2 082	24	70	23	12	115045	
26	56	56	256	0	0	516	4	7	2	2	115046	1590
26	56	56	256	0	0	516	4	7	2	2	115046	
13	116	116	683	0	0	1 273	13	9	3	5	115048	1595
13	116	116	683	0	0	1 273	13	9	3	5	115048	
42	112	96	801	0	0	307	8	40	2	38	115050	1515
0	19	19	249	0	0	43	4	5	0	4	115050	1516
90	79	79	791	1	0	502	12	12	2	9	115050	1517
2	20	20	162	0	0	63	1	6	0	5	115050	1518
4	56	47	416	0	0	71	4	11	1	10	115050	1519
138	287	262	2 420	1	0	985	28	73	6	66	115050	
31	136	128	786	0	0	1 046	12	12	6	4	115051	1600
1	21	21	132	0	0	57	1	1	0	1	115051	1601
0	14	14	96	0	0	43	1	1	0	1	115051	1602
32	171	163	1 014	0	0	1 146	15	15	6	6	115051	
2	61	56	720	0	0	406	1	43	0	43	115052	1490
1	41	41	506	0	0	212	1	17	0	17	115052	1491
3	102	97	1 226	0	0	618	2	60	0	59	115052	
0	69	69	649	0	0	254	0	4	1	2	115053	1650
0	72	72	729	0	0	146	2	5	3	2	115053	1651
1	141	141	1 379	0	0	401	2	8	4	4	115053	
12	43	39	246	0	0	128	2	8	0	8	115054	1550
3	46	46	433	0	0	233	4	6	0	6	115054	1551
15	89	85	679	0	0	361	6	15	1	13	115054	
<b>752</b>	<b>4 724</b>	<b>4 435</b>	<b>26 697</b>	<b>1</b>	<b>0</b>	<b>21 335</b>	<b>240</b>	<b>688</b>	<b>127</b>	<b>372</b>	<b>115</b>	

Noch: 3. Bodenfläche in den Gemeinden und Gemarkungen Baden-Württembergs 2001 nach Art der tatsächlichen Nutzung in Hektar

Regional- kennziffer	Gemarkung Gemeinde Kreis Region Regierungsbezirk Land	Bodenfläche		Davon					
		Insgesamt	darunter	Gebäude- und Frei- fläche	darunter		Betriebs- fläche	darunter	Erholungs- fläche
			Siedlungs- und Verkehrs- fläche <sup>1)</sup>		GF- Wohnen	GF- Gewerbe und Industrie		BF-Abbau- land	
		999		100/200	130	170	300	310	400
116004	1730 Altbach	335	158	119	52	23	1	0	5
116004	Altbach	335	158	119	52	23	1	0	5
116005	1930 Altdorf	325	49	27	14	1	0	0	1
116005	Altdorf	325	49	27	14	1	0	0	1
116006	1920 Altenriet	335	67	36	21	1	1	0	3
116006	Altenriet	335	67	36	21	1	1	0	3
116007	1705 Baltmannsweiler	865	81	53	41	6	0	0	0
116007	1706 Hohengehren	989	70	37	30	0	0	0	6
116007	Baltmannsweiler	1 854	151	90	70	6	0	0	6
116008	1935 Bempflingen	425	122	66	34	14	0	0	6
116008	1936 Kleinbettlingen	202	27	15	11	0	0	0	3
116008	Bempflingen	627	149	81	45	14	0	0	9
116011	1945 Beuren	1 169	144	77	47	7	2	0	8
116011	Beuren	1 169	144	77	47	7	2	0	8
116012	1840 Bissingen an der Teck	1 264	135	74	48	10	0	0	4
116012	1841 Ochsenwang	442	49	17	11	1	0	0	1
116012	Bissingen an der Teck	1 706	184	91	59	11	0	0	5
116014	1740 Deizisau	517	217	131	63	31	2	0	15
116014	Deizisau	517	217	131	63	31	2	0	15
116015	1755 Denkendorf	1 306	287	168	95	40	0	0	9
116015	Denkendorf	1 306	287	168	95	40	0	0	9
116016	1820 Dettingen unter Teck	1 513	207	122	71	32	0	0	3
116016	Dettingen unter Teck	1 513	207	122	71	32	0	0	3
116018	1970 Erkenbrechtsweiler	693	104	56	36	6	15	14	6
116018	Erkenbrechtsweiler	693	104	56	36	6	15	14	6
116019	1700 Esslingen	4 641	1 851	1 214	759	219	4	0	96
116019	Esslingen am Neckar, Stadt	4 641	1 851	1 214	759	219	4	0	96
116020	1885 Frickenhausen	656	183	121	59	38	10	8	9
116020	1886 Linsenhofen	342	74	47	30	4	1	0	3
116020	1887 Tischardt	137	37	22	16	1	0	0	2
116020	Frickenhausen	1 135	294	189	106	42	10	8	14
116022	1895 Großbettlingen	423	123	72	46	6	0	0	6
116022	Großbettlingen	423	123	72	46	6	0	0	6
116027	1725 Hochdorf	775	163	94	64	10	2	0	12
116027	Hochdorf	775	163	94	64	10	2	0	12
116029	1830 Holzmaden	309	79	55	33	8	1	1	3
116029	Holzmaden	309	79	55	33	8	1	1	3
116033	1810 Kirchheim unter Teck	2 393	853	501	274	124	9	0	43
116033	1811 Jesingen	574	122	67	43	13	0	0	8
116033	1812 Nabern	443	94	52	33	11	0	0	7
116033	1813 Ötlingen	637	203	123	85	18	0	0	14
116033	Kirchheim unter Teck, Stadt	4 047	1 271	743	435	166	9	0	72
116035	1765 Köngen	1 252	308	173	100	32	0	0	13
116035	Köngen	1 252	308	173	100	32	0	0	13
116036	1950 Kohlberg	439	81	50	32	6	1	0	4
116036	Kohlberg	439	81	50	32	6	1	0	4
116037	1710 Hegenlohe	455	47	30	23	1	0	0	1
116037	1711 Thomashardt	625	44	26	20	0	0	0	0
116037	Lichtenwald	1 080	92	56	42	1	0	0	1
116041	1910 Neckartaiflingen	826	179	87	52	14	1	0	11
116041	Neckartaiflingen	826	179	87	52	14	1	0	11

1) Summe aus Gebäude- und Freifläche, Betriebsfläche ohne Abbauand, Erholungsfläche, Verkehrsfläche, Friedhof. – 2) Soweit Land Baden-Württemberg.



Davon											Regional- kennziffer	
darunter	Verkehrs- fläche	darunter	Landwirt- schafts- fläche	darunter		Waldfläche	Wasser- fläche	Flächen anderer Nutzung	darunter			
Grün- anlage		Straße, Weg, Platz		Moor	Heide				Friedhof	Unland		
420	500	510 - 530	600	650	660	700	800	900	940	950		
1	33	28	119	0	0	43	12	4	1	1	116004	1730
1	33	28	119	0	0	43	12	4	1	1	116004	
0	21	21	227	0	0	45	1	2	0	2	116005	1930
0	21	21	227	0	0	45	1	2	0	2	116005	
0	27	27	222	0	0	44	1	1	1	1	116006	1920
0	27	27	222	0	0	44	1	1	1	1	116006	
0	27	27	204	0	0	579	1	1	1	0	116007	1705
0	27	27	245	0	0	671	2	2	1	1	116007	1706
1	53	53	448	0	0	1 251	3	3	2	1	116007	
1	49	37	219	0	0	78	4	4	1	3	116008	1935
3	9	9	151	0	0	24	0	0	0	0	116008	1936
4	58	47	370	0	0	101	4	4	1	3	116008	
3	55	54	601	0	0	412	4	11	2	8	116011	1945
3	55	54	601	0	0	412	4	11	2	8	116011	
1	55	55	763	0	0	351	3	13	1	12	116012	1840
0	31	31	330	0	0	60	0	4	0	3	116012	1841
1	86	86	1 093	0	0	411	3	16	1	15	116012	
7	69	68	217	0	0	63	18	3	0	1	116014	1740
7	69	68	217	0	0	63	18	3	0	1	116014	
1	107	107	532	0	0	473	7	10	3	6	116015	1755
1	107	107	532	0	0	473	7	10	3	6	116015	
1	81	77	900	0	0	396	6	7	2	5	116016	1820
1	81	77	900	0	0	396	6	7	2	5	116016	
3	42	42	339	0	0	232	0	3	1	2	116018	1970
3	42	42	339	0	0	232	0	3	1	2	116018	
44	514	454	1 464	0	0	1 193	112	44	23	12	116019	1700
44	514	454	1 464	0	0	1 193	112	44	23	12	116019	
3	50	48	265	0	0	189	4	10	2	8	116020	1885
0	23	21	179	0	0	82	2	5	1	5	116020	1886
0	13	13	82	0	0	16	1	1	0	0	116020	1887
3	86	82	526	0	0	287	7	16	3	13	116020	
2	41	34	237	0	0	56	2	10	4	5	116022	1895
2	41	34	237	0	0	56	2	10	4	5	116022	
1	53	53	436	0	0	170	3	5	2	3	116027	1725
1	53	53	436	0	0	170	3	5	2	3	116027	
1	20	20	174	0	0	53	2	2	1	1	116029	1830
1	20	20	174	0	0	53	2	2	1	1	116029	
25	293	233	732	0	0	777	15	23	8	10	116033	1810
2	46	43	369	0	0	76	3	4	1	3	116033	1811
2	33	33	288	0	0	57	3	2	1	2	116033	1812
7	64	57	320	0	0	106	3	8	2	2	116033	1813
36	435	367	1 709	0	0	1 015	25	38	12	16	116033	
6	120	120	788	0	0	139	7	12	3	8	116035	1765
6	120	120	788	0	0	139	7	12	3	8	116035	
1	25	25	254	0	0	100	1	3	1	2	116036	1950
1	25	25	254	0	0	100	1	3	1	2	116036	
0	15	15	128	0	0	278	2	1	0	0	116037	1710
0	18	18	142	0	0	438	1	0	0	0	116037	1711
0	34	34	270	0	0	715	3	1	1	0	116037	
5	79	79	455	0	0	143	36	14	1	9	116041	1910
5	79	79	455	0	0	143	36	14	1	9	116041	

Noch: 3. Bodenfläche in den Gemeinden und Gemarkungen Baden-Württembergs 2001 nach Art der tatsächlichen Nutzung in Hektar

Regional- kennziffer	Gemarkung Gemeinde Kreis Region Regierungsbezirk Land	Bodenfläche		Davon					
		Insgesamt	darunter	Gebäude- und Frei- fläche	darunter		Betriebs- fläche	darunter	Erholungs- fläche
			Siedlungs- und Verkehrs- fläche <sup>1)</sup>		GF- Wohnen	GF- Gewerbe und Industrie		BF-Abbau- land	
			999		100/200	130		170	
116042	1925 Neckartenzlingen	903	212	124	64	28	0	0	9
116042	Neckartenzlingen	903	212	124	64	28	0	0	9
116043	1850 Neidlingen	1 262	111	51	34	5	0	0	4
116043	Neidlingen	1 262	111	51	34	5	0	0	4
116046	1955 Neuffen	1 580	220	126	77	15	1	0	13
116046	1956 Kappishäusern	165	24	14	8	0	0	0	0
116046	Neuffen, Stadt	1 745	245	140	85	15	1	0	13
116047	1775 Neuhausen auf den Fildern	1 247	323	213	123	50	4	4	10
116047	Neuhausen auf den Fildern	1 247	323	213	123	50	4	4	10
116048	1800 Notzingen	770	115	72	53	6	0	0	2
116048	Notzingen	770	115	72	53	6	0	0	2
116049	1870 Nürtingen	3 087	796	477	246	72	5	1	54
116049	1871 Hardt	175	37	25	20	0	0	0	0
116049	1872 Neckarhausen	606	124	64	42	6	0	0	15
116049	1873 Raidwangen	292	68	37	25	2	0	0	3
116049	1874 Reudern	283	73	50	35	1	0	0	5
116049	1875 Zizishausen	245	97	63	39	15	4	0	4
116049	Nürtingen, Stadt	4 688	1 196	715	407	95	9	1	81
116050	1865 Oberboihingen	631	160	104	66	16	0	0	6
116050	Oberboihingen	631	160	104	66	16	0	0	6
116053	1825 Ohmden	555	63	39	26	1	0	0	1
116053	Ohmden	555	63	39	26	1	0	0	1
116054	1965 Owen	970	145	76	50	11	1	0	5
116054	Owen, Stadt	970	145	76	50	11	1	0	5
116056	1735 Plochingen	1 065	372	211	110	47	1	0	14
116056	Plochingen, Stadt	1 065	372	211	110	47	1	0	14
116058	1720 Reichenbach an der Fils	743	225	136	85	30	1	0	16
116058	Reichenbach an der Fils	743	225	136	85	30	1	0	16
116063	1915 Schlaitdorf	731	93	38	22	2	0	0	3
116063	Schlaitdorf	731	93	38	22	2	0	0	3
116068	1855 Unterensingen	756	173	83	46	16	0	0	9
116068	Unterensingen	756	173	83	46	16	0	0	9
116070	1835 Weilheim an der Teck	2 254	379	224	122	61	5	2	14
116070	1836 Hepsisau	397	50	22	11	3	0	0	2
116070	Weilheim an der Teck, Stadt	2 651	429	246	133	65	5	2	16
116071	1770 Wendlingen am Neckar	1 215	459	273	139	75	1	0	22
116071	Wendlingen am Neckar, Stadt	1 215	459	273	139	75	1	0	22
116072	1760 Wernau/Neckar	1 090	305	165	102	33	3	0	27
116072	Wernau (Neckar), Stadt	1 090	305	165	102	33	3	0	27
116073	1860 Wolfschlugen	712	160	108	68	13	0	0	3
116073	Wolfschlugen	712	160	108	68	13	0	0	3
116076	1690 Aichelberg	323	89	61	37	2	0	0	3
116076	1691 Aichschieß	561	75	50	36	8	0	0	0
116076	1692 Schanbach	584	87	49	36	3	0	0	7
116076	Aichwald	1 468	251	161	109	13	0	0	10
116077	1790 Bernhausen	1 056	464	172	96	24	7	0	15
116077	1791 Bonlanden auf den Fildern	579	195	135	78	16	1	0	8
116077	1792 Harthausen	205	70	49	32	3	0	0	2
116077	1793 Plattenhardt	1 091	216	124	70	13	3	0	7
116077	1794 Sielmingen	924	196	109	55	16	1	0	6
116077	Filderstadt, Stadt	3 854	1 142	589	331	72	12	0	38

1) Summe aus Gebäude- und Freifläche, Betriebsfläche ohne Abbauland, Erholungsfläche, Verkehrsfläche, Friedhof. – 2) Soweit Land Baden-Württemberg.

Davon											Regional- kennziffer	
darunter	Verkehrs- fläche	darunter	Landwirt- schafts- fläche	darunter		Waldfläche	Wasser- fläche	Flächen anderer Nutzung	darunter			
Grün- anlage		Straße, Weg, Platz		Moor	Heide				Friedhof	Unland		
420	500	510 - 530	600	650	660	700	800	900	940	950		
3	78	78	355	0	0	295	32	10	0	9	116042	1925
3	78	78	355	0	0	295	32	10	0	9	116042	
0	56	56	561	0	0	576	8	6	0	6	116043	1850
0	56	56	561	0	0	576	8	6	0	6	116043	
2	80	77	839	0	0	484	4	33	1	29	116046	1955
0	10	10	96	0	0	44	0	1	0	1	116046	1956
2	90	87	934	0	0	528	4	34	1	30	116046	
5	98	96	660	0	0	252	6	5	2	3	116047	1775
5	98	96	660	0	0	252	6	5	2	3	116047	
0	41	41	480	0	0	170	2	3	1	2	116048	1800
0	41	41	480	0	0	170	2	3	1	2	116048	
37	244	226	1 037	0	0	1 203	32	36	17	13	116049	1870
0	12	12	92	0	0	45	0	1	0	1	116049	1871
9	44	40	325	0	0	134	17	6	1	4	116049	1872
0	28	21	211	0	0	10	1	3	0	2	116049	1873
0	18	18	175	0	0	34	0	1	1	0	116049	1874
1	26	26	119	0	0	14	10	5	1	2	116049	1875
48	372	342	1 959	0	0	1 440	60	52	20	22	116049	
3	47	43	383	0	0	69	10	11	3	8	116050	1865
3	47	43	383	0	0	69	10	11	3	8	116050	
1	23	23	333	0	0	156	2	1	0	1	116053	1825
1	23	23	333	0	0	156	2	1	0	1	116053	
2	63	60	615	0	0	201	5	5	1	4	116054	1965
2	63	60	615	0	0	201	5	5	1	4	116054	
7	142	102	194	0	0	464	29	11	5	5	116056	1735
7	142	102	194	0	0	464	29	11	5	5	116056	
8	69	62	145	0	0	349	13	15	4	6	116058	1720
8	69	62	145	0	0	349	13	15	4	6	116058	
0	52	52	382	0	0	254	2	1	0	1	116063	1915
0	52	52	382	0	0	254	2	1	0	1	116063	
5	80	80	352	0	0	199	22	11	1	8	116068	1855
5	80	80	352	0	0	199	22	11	1	8	116068	
2	134	130	1 365	0	0	477	13	22	4	18	116070	1835
1	26	26	245	0	0	96	5	1	0	1	116070	1836
3	160	156	1 610	0	0	573	19	23	4	18	116070	
19	158	144	616	0	0	96	35	14	5	6	116071	1770
19	158	144	616	0	0	96	35	14	5	6	116071	
8	106	99	477	0	0	239	42	31	3	27	116072	1760
8	106	99	477	0	0	239	42	31	3	27	116072	
1	46	46	437	0	0	114	1	2	2	0	116073	1860
1	46	46	437	0	0	114	1	2	2	0	116073	
3	24	24	170	0	0	63	0	1	1	0	116076	1690
0	24	24	198	0	0	286	2	1	1	0	116076	1691
1	30	30	198	0	0	299	1	1	1	0	116076	1692
4	78	78	566	0	0	647	3	3	3	0	116076	
8	269	85	426	0	0	158	7	3	1	1	116077	1790
3	51	51	292	0	0	89	2	2	1	1	116077	1791
0	18	18	113	0	0	21	1	1	1	0	116077	1792
2	81	81	432	0	0	439	3	2	1	1	116077	1793
1	78	77	675	0	0	50	2	3	3	1	116077	1794
14	497	311	1 937	0	0	756	15	10	6	3	116077	

Noch: 3. Bodenfläche in den Gemeinden und Gemarkungen Baden-Württembergs 2001 nach Art der tatsächlichen Nutzung in Hektar

Regional- kennziffer	Gemarkung Gemeinde Kreis Region Regierungsbezirk Land	Bodenfläche		Davon					Erholungs- fläche
		Insgesamt	darunter	Gebäude- und Frei- fläche	darunter		Betriebs- fläche	darunter	
			Siedlungs- und Verkehrs- fläche <sup>1)</sup>		GF- Wohnen	GF- Gewerbe und Industrie		BF-Abbau- land	
999		100/200	130	170	300	310	400		
116078	1780 Echterdingen	1 364	414	174	89	25	7	0	11
116078	1781 Leinfelden	696	320	217	126	48	0	0	9
116078	1782 Musberg	488	99	64	43	5	0	0	3
116078	1783 Stetten auf den Fildern	441	137	83	56	9	0	0	9
116078	Leinfelden-Echterdingen, Stadt	2 989	970	539	316	88	8	0	32
116079	1975 Gutenberg	763	54	25	14	2	1	0	3
116079	1976 Oberfenningen	1 243	146	97	63	17	0	0	1
116079	1977 Schopfloch	1 095	101	32	22	2	1	0	3
116079	1978 Unterlenningen	1 043	134	86	57	14	0	0	4
116079	Lenningen	4 144	435	239	157	35	2	0	10
116080	1745 Kernat	492	125	76	47	10	0	0	4
116080	1746 Nellingen auf den Fildern	896	364	242	133	30	1	0	23
116080	1747 Ruit	412	142	99	67	11	0	0	5
116080	1748 Scharnhausen	481	146	102	40	52	0	0	4
116080	Ostfildern, Stadt	2 281	776	518	287	104	1	0	36
116081	1900 Grötzingen	768	120	70	45	3	0	0	4
116081	1901 Aich	612	135	78	46	3	0	0	2
116081	1902 Neuenhaus	984	54	37	31	1	0	0	5
116081	Aichtal, Stadt	2 364	309	185	121	7	0	0	12
<b>116</b>	<b>Landkreis Esslingen</b>	<b>64 144</b>	<b>14 827</b>	<b>8 753</b>	<b>5 180</b>	<b>1 500</b>	<b>102</b>	<b>31</b>	<b>676</b>
117001	1990 Adelberg	949	116	53	27	9	2	0	13
117001	Adelberg	949	116	53	27	9	2	0	13
117002	2135 Aichelberg	401	91	34	21	4	1	1	6
117002	Aichelberg	401	91	34	21	4	1	1	6
117003	2035 Albershausen	650	148	92	57	13	6	0	6
117003	Albershausen	650	148	92	57	13	6	0	6
117006	2185 Bad Ditzgenbach	595	69	44	25	5	0	0	3
117006	2186 Auendorf	854	38	17	9	0	1	1	0
117006	2187 Gosbach	1 097	107	46	25	5	0	0	7
117006	Bad Ditzgenbach	2 546	214	107	59	10	1	1	10
117007	2160 Bad Überkingen	654	96	56	33	12	0	0	7
117007	2161 Hausen an der Fils	395	48	24	14	5	0	0	2
117007	2162 Unterböhringen	1 353	91	43	23	1	1	1	5
117007	Bad Überkingen	2 402	235	123	70	18	1	1	13
117009	2000 Birenbach	250	64	41	30	2	0	0	2
117009	Birenbach	250	64	41	30	2	0	0	2
117010	2105 Böhmenkirch	2 548	247	128	50	24	20	17	9
117010	2106 Schnittlingen	697	50	21	5	1	0	0	1
117010	2107 Steinenkirch	1 062	77	24	9	0	1	0	0
117010	2108 Treffelhausen	801	87	37	18	2	8	8	3
117010	Böhmenkirch	5 108	461	210	83	27	30	25	13
117011	1995 Börtlingen	826	105	54	28	2	0	0	10
117011	Börtlingen	826	105	54	28	2	0	0	10
117012	2140 Boll	1 095	206	129	73	10	1	0	11
117012	Boll	1 095	206	129	73	10	1	0	11
117014	2180 Deggingen	1 536	174	99	58	7	4	0	10
117014	2181 Reichenbach im Täle	734	79	36	24	3	0	0	1
117014	Deggingen	2 270	252	136	82	10	4	0	11
117015	2085 Donzdorf	2 496	345	184	104	28	0	0	28
117015	2086 Reichenbach unter Rechberg	957	109	46	26	1	0	0	28
117015	2087 Winzingen	530	68	41	33	0	0	0	2
117015	Donzdorf, Stadt	3 982	521	271	163	29	0	0	57

1) Summe aus Gebäude- und Freifläche, Betriebsfläche ohne Abbau-land, Erholungsfläche, Verkehrsfläche, Friedhof. - 2) Soweit Land Baden-Württemberg.

Davon											Regional- kennziffer
darunter	Verkehrs- fläche	darunter	Landwirt- schafts- fläche	darunter		Waldfläche	Wasser- fläche	Flächen anderer Nutzung	darunter		
Grün- anlage		Straße, Weg, Platz		Moor	Heide				Friedhof	Unland	
420	500	510 - 530	600	650	660	700	800	900	940	950	
1	221	135	584	0	0	359	4	5	1	1	116078 1780
8	89	78	159	0	0	205	4	12	5	6	116078 1781
0	31	31	135	0	0	250	2	2	0	2	116078 1782
3	42	42	188	0	0	114	2	3	3	0	116078 1783
12	383	286	1 067	0	0	928	11	22	10	9	116078
1	26	26	306	0	0	388	2	13	0	13	116079 1975
1	47	46	385	0	0	697	8	9	1	8	116079 1976
0	65	65	633	22	0	352	0	9	0	9	116079 1977
1	43	40	584	0	0	313	4	8	1	7	116079 1978
3	181	176	1 909	22	0	1 749	14	39	2	37	116079
1	43	43	309	0	0	54	3	3	1	2	116080 1745
11	95	94	480	0	0	28	3	25	3	21	116080 1746
1	37	37	218	0	0	51	1	1	1	0	116080 1747
1	39	39	315	0	0	16	3	2	1	1	116080 1748
14	214	212	1 323	0	0	150	9	31	7	24	116080
1	45	45	530	0	0	102	4	12	1	11	116081 1900
1	53	53	347	0	0	116	7	9	1	7	116081 1901
0	12	12	88	0	0	830	7	5	0	5	116081 1902
2	110	110	965	0	0	1 048	18	26	2	23	116081
<b>283</b>	<b>5 182</b>	<b>4 616</b>	<b>29 641</b>	<b>22</b>	<b>0</b>	<b>18 598</b>	<b>615</b>	<b>578</b>	<b>146</b>	<b>371</b>	<b>116</b>
12	47	47	214	0	0	601	16	2	0	2	117001 1990
12	47	47	214	0	0	601	16	2	0	2	117001
2	50	50	190	0	0	118	1	1	1	0	117002 2135
2	50	50	190	0	0	118	1	1	1	0	117002
0	43	43	346	0	0	151	3	3	1	1	117003 2035
0	43	43	346	0	0	151	3	3	1	1	117003
2	22	22	299	0	0	217	2	8	1	7	117006 2185
0	20	20	453	0	0	338	2	23	0	23	117006 2186
1	53	53	564	0	0	416	3	7	1	6	117006 2187
3	95	95	1 316	0	0	971	7	38	1	36	117006
4	33	32	282	0	0	268	5	4	1	2	117007 2160
1	22	22	191	0	0	149	4	2	0	2	117007 2161
0	43	43	836	0	0	421	1	5	0	4	117007 2162
6	98	97	1 309	0	0	838	10	11	1	9	117007
1	20	19	145	0	0	38	1	2	1	2	117009 2000
1	20	19	145	0	0	38	1	2	1	2	117009
6	105	105	1 347	1	0	926	0	12	1	11	117010 2105
0	29	29	461	0	0	184	0	2	0	2	117010 2106
0	51	50	707	0	0	272	2	5	0	4	117010 2107
1	46	46	579	0	0	121	0	6	1	5	117010 2108
7	231	231	3 095	1	0	1 503	2	24	2	23	117010
9	41	41	352	0	0	366	3	0	0	0	117011 1995
9	41	41	352	0	0	366	3	0	0	0	117011
8	62	60	520	0	3	362	5	5	3	2	117012 2140
8	62	60	520	0	3	362	5	5	3	2	117012
2	60	60	825	0	0	521	6	12	1	11	117014 2180
1	40	40	377	0	0	252	1	26	1	25	117014 2181
2	100	100	1 202	0	0	773	7	37	1	36	117014
15	130	108	1 326	0	0	791	13	24	3	20	117015 2085
0	35	35	546	0	0	292	3	7	0	7	117015 2086
1	25	25	257	0	2	193	2	11	0	10	117015 2087
16	189	168	2 128	0	2	1 276	19	42	4	38	117015

Noch: 3. Bodenfläche in den Gemeinden und Gemarkungen Baden-Württembergs 2001 nach Art der tatsächlichen Nutzung in Hektar

Regional- kennziffer	Gemarkung Gemeinde Kreis Region Regierungsbezirk Land			Bodenfläche		Davon					
				Insgesamt	darunter	Gebäude- und Frei- fläche	darunter		Betriebs- fläche	darunter	Erholungs- fläche
					Siedlungs- und Verkehrs- fläche <sup>1)</sup>		GF- Wohnen	GF- Gewerbe und Industrie		BF-Abbau- land	
					999		100/200	130		170	
117016	2210	Drackenstein	569	49	16	6	1	5	4	1	
117016		Drackenstein	569	49	16	6	1	5	4	1	
117017	2145	Dürnau	537	92	50	26	5	1	0	4	
117017		Dürnau	537	92	50	26	5	1	0	4	
117018	2010	Ebersbach an der Fils	1 373	344	218	107	59	4	0	12	
117018	2011	Bünzwangen	502	74	44	32	1	0	0	0	
117018	2012	Roßwälden	470	82	45	26	3	0	0	3	
117018	2013	Weiler ob der Fils	281	41	24	16	0	0	0	1	
117018		Ebersbach an der Fils, Stadt	2 627	541	332	181	64	4	0	15	
117019	2070	Eislingen/Fils	1 640	507	344	178	84	4	0	18	
117019		Eislingen/Fils, Stadt	1 640	507	344	178	84	4	0	18	
117020	2120	Eschenbach	480	88	56	26	10	0	0	7	
117020		Eschenbach	480	88	56	26	10	0	0	7	
117023	2150	Gammelshausen	331	56	28	19	1	0	0	2	
117023		Gammelshausen	331	56	28	19	1	0	0	2	
117024	2170	Geislingen an der Steige	1 573	562	347	183	73	4	0	19	
117024	2171	Aufhausen	910	78	32	16	2	0	0	3	
117024	2172	Eybach	713	69	35	24	3	0	0	5	
117024	2173	Stötten	944	64	19	3	0	7	0	0	
117024	2174	Türkheim	1 935	130	43	13	2	0	0	1	
117024	2175	Waldhausen	541	37	13	4	0	0	0	0	
117024	2176	Weiler	966	55	22	11	1	0	0	0	
117024		Geislingen an der Steige, Stadt	7 583	996	510	253	81	11	0	29	
117025	2100	Gingen an der Fils	1 001	161	95	53	16	0	0	7	
117025		Gingen an der Fils	1 001	161	95	53	16	0	0	7	
117026	2050	Göppingen	3 897	1 472	959	434	123	19	0	96	
117026	2051	Faurndau	661	209	122	82	13	1	0	12	
117026	2052	Hohenstaufen	766	93	35	24	1	0	0	17	
117026	2053	Lenglingen	284	21	6	3	0	0	0	0	
117026	2054	Maitis	313	40	18	9	2	0	0	1	
117026		Göppingen, Stadt	5 922	1 836	1 141	551	138	21	0	126	
117028	2195	Gruibingen	2 305	212	66	31	13	3	1	6	
117028		Gruibingen	2 305	212	66	31	13	3	1	6	
117029	2125	Hattenhofen	764	134	79	42	10	0	0	2	
117029		Hattenhofen	764	134	79	42	10	0	0	2	
117030	2115	Heiningen	1 246	178	106	68	9	2	0	8	
117030		Heiningen	1 246	178	106	68	9	2	0	8	
117031	2215	Hohenstadt	1 164	130	33	11	1	8	8	10	
117031		Hohenstadt	1 164	130	33	11	1	8	8	10	
117033	2155	Kuchen	895	164	97	70	7	3	0	9	
117033		Kuchen	895	164	97	70	7	3	0	9	
117035	2200	Mühlhausen im Täle	633	85	38	17	6	3	2	1	
117035		Mühlhausen im Täle	633	85	38	17	6	3	2	1	
117037	2065	Ottenbach	1 190	124	71	33	6	4	2	4	
117037		Ottenbach	1 190	124	71	33	6	4	2	4	
117038	2005	Rechberghausen	640	170	105	70	6	1	0	8	
117038		Rechberghausen	640	170	105	70	6	1	0	8	
117042	2075	Salach	832	247	163	76	36	10	0	10	
117042		Salach	832	247	163	76	36	10	0	10	
117043	2060	Schlat	968	85	46	27	4	1	0	1	
117043		Schlat	968	85	46	27	4	1	0	1	

1) Summe aus Gebäude- und Freifläche, Betriebsfläche ohne Abbau-land, Erholungsfläche, Verkehrsfläche, Friedhof. – 2) Soweit Land Baden-Württemberg.

Davon											Regional- kennziffer	
darunter	Verkehrs- fläche	darunter	Landwirt- schafts- fläche	darunter		Waldfläche	Wasser- fläche	Flächen anderer Nutzung	darunter			
Grün- anlage		Straße, Weg, Platz		Moor	Heide				Friedhof	Unland		
420	500	510 - 530	600	650	660	700	800	900	940	950		
0	31	31	373	0	0	137	1	5	0	5	117016	2210
0	31	31	373	0	0	137	1	5	0	5	117016	
1	36	34	306	0	0	132	4	4	1	3	117017	2145
1	36	34	306	0	0	132	4	4	1	3	117017	
5	109	100	484	0	0	525	13	9	2	6	117018	2010
0	29	29	253	0	0	174	0	2	0	1	117018	2011
0	34	34	286	0	0	101	2	1	0	0	117018	2012
1	16	16	192	0	0	48	0	0	0	0	117018	2013
6	187	178	1 215	0	0	846	16	12	3	8	117018	
8	137	129	796	0	0	309	15	16	4	11	117019	2070
8	137	129	796	0	0	309	15	16	4	11	117019	
5	25	23	320	0	0	69	1	2	0	2	117020	2120
5	25	23	320	0	0	69	1	2	0	2	117020	
0	26	26	185	0	0	87	1	1	0	0	117023	2150
0	26	26	185	0	0	87	1	1	0	0	117023	
7	187	134	291	0	0	692	13	21	6	14	117024	2170
0	42	42	657	0	0	166	0	10	0	10	117024	2171
2	29	29	147	0	0	491	4	2	0	2	117024	2172
0	38	38	664	0	0	214	0	2	0	1	117024	2173
0	86	86	1 295	0	0	489	0	21	0	15	117024	2174
0	23	21	402	0	0	101	0	0	0	0	117024	2175
0	33	33	543	0	0	365	0	3	0	3	117024	2176
10	439	384	4 000	0	0	2 519	17	59	7	45	117024	
2	58	52	546	0	0	280	7	8	1	7	117025	2100
2	58	52	546	0	0	280	7	8	1	7	117025	
58	384	352	1 644	0	0	745	25	26	15	4	117026	2050
6	72	68	336	0	0	105	9	4	2	2	117026	2051
15	41	41	400	0	0	268	1	5	0	4	117026	2052
0	14	14	129	0	0	131	3	1	0	1	117026	2053
0	21	20	212	0	0	60	1	1	0	0	117026	2054
80	531	494	2 720	0	0	1 308	39	37	18	12	117026	
0	138	138	1 312	0	0	710	4	67	1	62	117028	2195
0	138	138	1 312	0	0	710	4	67	1	62	117028	
1	52	52	535	0	0	80	8	8	1	6	117029	2125
1	52	52	535	0	0	80	8	8	1	6	117029	
3	61	57	831	0	0	229	6	4	2	2	117030	2115
3	61	57	831	0	0	229	6	4	2	2	117030	
3	86	86	805	0	0	204	0	17	0	17	117031	2215
3	86	86	805	0	0	204	0	17	0	17	117031	
4	54	47	346	0	0	376	6	5	1	3	117033	2155
4	54	47	346	0	0	376	6	5	1	3	117033	
0	45	45	251	0	0	284	3	8	0	7	117035	2200
0	45	45	251	0	0	284	3	8	0	7	117035	
2	46	46	804	0	0	249	4	8	1	7	117037	2065
2	46	46	804	0	0	249	4	8	1	7	117037	
2	53	45	322	0	0	142	3	5	2	3	117038	2005
2	53	45	322	0	0	142	3	5	2	3	117038	
7	63	60	324	0	0	249	5	7	1	6	117042	2075
7	63	60	324	0	0	249	5	7	1	6	117042	
0	36	36	558	0	0	321	3	1	0	1	117043	2060
0	36	36	558	0	0	321	3	1	0	1	117043	

Noch: 3. Bodenfläche in den Gemeinden und Gemarkungen Baden-Württembergs 2001 nach Art der tatsächlichen Nutzung in Hektar

Regional- kennziffer	Gemarkung Gemeinde Kreis Region Regierungsbezirk Land	Bodenfläche		Davon					
		Insgesamt	darunter	Gebäude- und Frei- fläche	darunter		Betriebs- fläche	darunter	Erholungs- fläche
			Siedlungs- und Verkehrs- fläche <sup>1)</sup>		GF- Wohnen	GF- Gewerbe und Industrie		BF-Abbau- land	
			999		100/200	130		170	
117044	2020 Schlierbach	1 097	165	105	52	25	1	0	5
117044	Schlierbach	1 097	165	105	52	25	1	0	5
117049	2095 Süßen	1 278	332	211	115	51	3	0	19
117049	Süßen	1 278	332	211	115	51	3	0	19
117051	2025 Uhingen	1 299	356	211	105	50	2	0	13
117051	2026 Baiereck	382	26	12	9	0	1	1	2
117051	2027 Holzhausen	511	52	34	26	1	0	0	1
117051	2028 Sparwiesen	287	56	35	20	2	0	0	3
117051	Uhingen	2 479	490	292	159	53	3	1	18
117053	2040 Wäschenbeuren	1 295	167	86	52	3	1	0	5
117053	Wäschenbeuren	1 295	167	86	52	3	1	0	5
117055	2045 Wangen	968	144	87	48	9	0	0	3
117055	Wangen	968	144	87	48	9	0	0	3
117058	2205 Wiesensteig	2 340	172	60	31	6	1	0	11
117058	Wiesensteig, Stadt	2 340	172	60	31	6	1	0	11
117060	2130 Zell unter Aichelberg	639	147	86	37	14	3	3	3
117060	Zell unter Aichelberg	639	147	86	37	14	3	3	3
117061	2080 Nenningen	729	82	43	26	2	2	0	2
117061	2081 Weißenstein	1 604	78	34	19	4	1	0	3
117061	Lauterstein, Stadt	2 332	160	77	45	6	2	0	5
<b>117</b>	<b>Landkreis Göppingen</b>	<b>64 233</b>	<b>10 047</b>	<b>5 631</b>	<b>2 970</b>	<b>794</b>	<b>140</b>	<b>49</b>	<b>489</b>
118001	1040 Affalterbach	1 015	200	115	56	19	0	0	14
118001	Affalterbach	1 015	200	115	56	19	0	0	14
118003	1100 Asperg	580	322	197	93	53	1	1	26
118003	Asperg, Stadt	580	322	197	93	53	1	1	26
118006	1025 Benningen am Neckar	487	143	91	51	18	1	0	6
118006	Benningen am Neckar	487	143	91	51	18	1	0	6
118007	960 Besigheim	1 073	285	162	90	21	1	0	12
118007	961 Ottmarsheim	610	90	54	19	13	0	0	2
118007	Besigheim, Stadt	1 683	375	216	109	34	1	0	14
118010	975 Bönnigheim	1 349	243	135	54	21	9	7	12
118010	976 Hofen	336	45	16	9	0	3	3	1
118010	977 Hohenstein	329	38	15	6	2	0	0	1
118010	Bönnigheim, Stadt	2 014	326	166	69	23	11	9	13
118011	1155 Ditzingen	949	342	205	100	50	1	0	17
118011	1156 Heimerdingen	887	142	77	34	17	1	1	8
118011	1157 Hirschlanden	614	122	64	33	9	7	5	9
118011	1158 Schöckingen	590	77	34	18	3	1	0	0
118011	Ditzingen, Stadt	3 040	683	380	186	79	10	6	34
118012	1085 Eberdingen	952	93	38	22	2	0	0	1
118012	1086 Hochdorf	636	102	56	27	5	0	0	4
118012	1087 Nußdorf	1 034	118	52	25	4	1	0	3
118012	Eberdingen	2 621	313	146	74	11	1	0	8
118014	1035 Erdmannhausen	871	164	94	56	11	0	0	5
118014	Erdmannhausen	871	164	94	56	11	0	0	5
118015	980 Erligheim	619	103	54	22	7	1	1	3
118015	Erligheim	619	103	54	22	7	1	1	3
118016	945 Freudental	307	61	40	21	1	0	0	4
118016	Freudental	307	61	40	21	1	0	0	4
118018	935 Gemmrigheim	823	174	96	33	22	1	0	8
118018	Gemmrigheim	823	174	96	33	22	1	0	8

1) Summe aus Gebäude- und Freifläche, Betriebsfläche ohne Abbau-land, Erholungsfläche, Verkehrsfläche, Friedhof. – 2) Soweit Land Baden-Württemberg.



Davon											Regional- kennziffer	
darunter	Verkehrs- fläche	darunter	Landwirt- schafts- fläche	darunter		Waldfläche	Wasser- fläche	Flächen anderer Nutzung	darunter			
Grün- anlage		Straße, Weg, Platz		Moor	Heide				Friedhof	Unland		
420	500	510 - 530	600	650	660	700	800	900	940	950		
1	53	53	658	0	0	269	4	2	1	1	117044	2020
1	53	53	658	0	0	269	4	2	1	1	117044	
12	97	86	598	0	0	332	10	9	2	7	117049	2095
12	97	86	598	0	0	332	10	9	2	7	117049	
5	128	119	501	0	0	411	25	8	2	6	117051	2025
0	13	13	105	0	0	247	1	1	0	1	117051	2026
0	17	17	217	0	0	242	0	1	0	0	117051	2027
1	18	18	208	0	0	21	1	1	0	1	117051	2028
6	176	167	1 031	0	0	921	27	11	3	8	117051	
3	74	74	761	0	0	357	5	6	1	4	117053	2040
3	74	74	761	0	0	357	5	6	1	4	117053	
1	54	54	512	0	0	308	2	3	1	1	117055	2045
1	54	54	512	0	0	308	2	3	1	1	117055	
7	99	99	912	0	0	1 225	4	27	1	26	117058	2205
7	99	99	912	0	0	1 225	4	27	1	26	117058	
2	56	56	416	0	0	67	6	2	1	0	117060	2130
2	56	56	416	0	0	67	6	2	1	0	117060	
1	35	35	371	0	0	260	8	8	1	7	117061	2080
2	40	40	280	0	0	1 240	2	3	1	3	117061	2081
3	75	75	652	0	0	1 500	10	12	1	10	117061	
<b>233</b>	<b>3 766</b>	<b>3 579</b>	<b>32 904</b>	<b>1</b>	<b>5</b>	<b>20 508</b>	<b>284</b>	<b>512</b>	<b>71</b>	<b>412</b>	<b>117</b>	
4	70	66	690	0	0	118	5	3	1	2	118001	1040
4	70	66	690	0	0	118	5	3	1	2	118001	
3	96	84	235	0	0	14	1	9	2	4	118003	1100
3	96	84	235	0	0	14	1	9	2	4	118003	
3	44	38	276	0	0	7	47	15	1	11	118006	1025
3	44	38	276	0	0	7	47	15	1	11	118006	
5	106	97	590	0	0	119	49	33	4	28	118007	960
0	34	34	379	0	0	140	1	0	0	0	118007	961
5	140	131	970	0	0	259	50	33	4	28	118007	
8	93	93	661	0	0	431	5	3	2	1	118010	975
0	28	28	285	0	0	2	2	1	0	1	118010	976
0	22	22	284	0	0	4	2	1	0	1	118010	977
8	143	143	1 230	0	0	436	9	5	2	3	118010	
8	116	104	595	0	0	0	4	10	2	4	118011	1155
5	57	51	516	0	0	227	0	1	1	0	118011	1156
5	46	46	478	0	0	1	1	8	1	7	118011	1157
0	41	41	396	0	0	109	5	3	1	3	118011	1158
19	259	242	1 986	0	0	337	10	23	5	14	118011	
1	55	55	537	0	0	284	3	35	0	34	118012	1085
2	41	41	446	0	0	86	0	3	1	1	118012	1086
0	61	61	660	0	0	252	2	2	1	2	118012	1087
3	156	156	1 644	0	0	622	5	39	2	37	118012	
1	63	56	530	0	0	160	4	14	1	13	118014	1035
1	63	56	530	0	0	160	4	14	1	13	118014	
1	45	45	392	0	0	119	3	3	1	2	118015	980
1	45	45	392	0	0	119	3	3	1	2	118015	
2	17	17	146	0	0	98	2	2	1	0	118016	945
2	17	17	146	0	0	98	2	2	1	0	118016	
3	70	70	482	0	0	107	38	22	1	20	118018	935
3	70	70	482	0	0	107	38	22	1	20	118018	

Noch: 3. Bodenfläche in den Gemeinden und Gemarkungen Baden-Württembergs 2001 nach Art der tatsächlichen Nutzung in Hektar

Regional- kennziffer	Gemarkung Gemeinde Kreis Region Regierungsbezirk Land	Bodenfläche		Davon					
		Insgesamt	darunter	Gebäude- und Frei- fläche	darunter		Betriebs- fläche	darunter	Erholungs- fläche
			Siedlungs- und Verkehrs- fläche <sup>1)</sup>		GF- Wohnen	GF- Gewerbe und Industrie		BF-Abbau- land	
					999	100/200			
118019	1165 Gerlingen	1 700	421	281	175	30	3	2	8
118019	Gerlingen, Stadt	1 700	421	281	175	30	3	2	8
118021	925 Großbottwar	1 824	252	120	61	18	1	1	3
118021	926 Hof und Lembach	142	30	17	10	0	0	0	0
118021	927 Winzerhausen	586	89	34	18	1	0	0	1
118021	Großbottwar, Stadt	2 551	371	170	90	19	1	1	5
118027	1145 Hemmingen	1 234	201	116	49	21	0	0	5
118027	Hemmingen	1 234	201	116	49	21	0	0	5
118028	955 Hessigheim	503	80	43	24	2	0	0	2
118028	Hessigheim	503	80	43	24	2	0	0	2
118040	970 Kirchheim am Neckar	853	173	94	46	15	1	0	4
118040	Kirchheim am Neckar	853	173	94	46	15	1	0	4
118046	1130 Kornwestheim	1 465	861	364	158	75	1	0	185
118046	Kornwestheim, Stadt	1 465	861	364	158	75	1	0	185
118047	965 Löchgau	1 095	175	98	50	10	0	0	4
118047	Löchgau	1 095	175	98	50	10	0	0	4
118048	1110 Ludwigsburg	2 232	1 464	917	482	143	12	4	142
118048	1111 Neckarweihingen	596	158	92	57	16	2	0	9
118048	1112 Ossweil	742	208	122	66	10	2	0	9
118048	1113 Poppenweiler	763	138	70	46	8	7	0	5
118048	Ludwigsburg, Stadt	4 333	1 968	1 200	651	176	23	4	165
118049	1030 Marbach am Neckar	1 266	319	197	104	38	2	0	8
118049	1031 Rielingshausen	540	102	56	31	6	16	16	3
118049	Marbach am Neckar, Stadt	1 806	421	253	135	44	18	16	11
118050	1095 Markgröningen	2 816	452	263	123	58	9	8	12
118050	Markgröningen, Stadt	2 816	452	263	123	58	9	8	12
118051	1135 Möglingen	993	272	147	65	29	1	0	7
118051	Möglingen	993	272	147	65	29	1	0	7
118053	950 Mundelsheim	1 020	176	77	29	16	3	3	3
118053	Mundelsheim	1 020	176	77	29	16	3	3	3
118054	1020 Murr	779	213	131	51	26	0	0	12
118054	Murr	779	213	131	51	26	0	0	12
118059	1080 Oberriexingen	816	96	55	35	6	0	0	4
118059	Oberriexingen, Stadt	816	96	55	35	6	0	0	4
118060	920 Oberstenfeld	1 317	221	125	77	21	0	0	9
118060	921 Gronau	793	97	50	30	4	1	0	1
118060	Oberstenfeld	2 110	318	175	107	24	1	0	10
118063	1045 Pleidelsheim	1 018	225	108	52	24	6	5	14
118063	Pleidelsheim	1 018	225	108	52	24	6	5	14
118067	1140 Schwieberdingen	1 487	506	228	76	85	31	0	100
118067	Schwieberdingen	1 487	506	228	76	85	31	0	100
118068	1070 Sersheim	1 148	177	99	51	18	0	0	8
118068	Sersheim	1 148	177	99	51	18	0	0	8
118070	1015 Steinheim an der Murr	1 197	232	128	69	15	4	1	10
118070	1016 Höpfigheim	649	114	45	27	4	1	1	0
118070	1017 Kleinbottwar	474	82	36	23	1	0	0	3
118070	Steinheim an der Murr, Stadt	2 319	428	209	118	20	5	2	13
118071	1010 Tamm	878	289	172	73	27	0	0	7
118071	Tamm	878	289	172	73	27	0	0	7
118073	1060 Vaihingen an der Enz	1 064	311	195	78	43	2	1	13
118073	1061 Aurich	488	87	37	23	3	0	0	7

1) Summe aus Gebäude- und Freifläche, Betriebsfläche ohne Abbau-land, Erholungsfläche, Verkehrsfläche, Friedhof. – 2) Soweit Land Baden-Württemberg.

Davon											Regional- kennziffer	
darunter	Verkehrs- fläche	darunter	Landwirt- schafts- fläche	darunter		Waldfläche	Wasser- fläche	Flächen anderer Nutzung	darunter			
Grün- anlage		Straße, Weg, Platz		Moor	Heide				Friedhof	Unland		
420	500	510 - 530	600	650	660	700	800	900	940	950		
4	129	129	467	0	14	800	4	7	2	5	118019	1165
4	129	129	467	0	14	800	4	7	2	5	118019	
3	129	128	1 134	1	0	419	13	6	1	4	118021	925
0	13	13	109	0	0	1	2	0	0	0	118021	926
1	53	53	383	0	0	107	3	3	0	3	118021	927
4	195	195	1 626	1	0	528	18	9	1	7	118021	
2	77	69	831	0	0	197	3	4	2	3	118027	1145
2	77	69	831	0	0	197	3	4	2	3	118027	
1	34	34	359	0	0	11	42	11	1	8	118028	955
1	34	34	359	0	0	11	42	11	1	8	118028	
2	74	65	600	0	0	34	41	6	1	4	118040	970
2	74	65	600	0	0	34	41	6	1	4	118040	
34	300	156	589	0	0	3	4	19	11	1	118046	1130
34	300	156	589	0	0	3	4	19	11	1	118046	
1	72	72	637	0	0	274	4	6	1	5	118047	965
1	72	72	637	0	0	274	4	6	1	5	118047	
79	373	333	613	0	0	104	35	36	23	9	118048	1110
3	52	52	394	0	0	18	19	10	4	4	118048	1111
2	67	67	485	0	0	33	13	12	9	1	118048	1112
1	55	55	518	0	0	79	19	10	1	8	118048	1113
85	547	507	2 011	0	0	233	86	69	37	23	118048	
6	112	98	700	0	0	213	26	8	1	7	118049	1030
1	42	42	348	0	0	70	3	2	1	1	118049	1031
6	154	140	1 048	0	0	283	29	10	2	8	118049	
5	172	166	2 000	0	0	244	23	93	4	88	118050	1095
5	172	166	2 000	0	0	244	23	93	4	88	118050	
2	117	107	716	0	0	1	1	3	1	1	118051	1135
2	117	107	716	0	0	1	1	3	1	1	118051	
1	94	94	584	0	0	224	25	10	1	7	118053	950
1	94	94	584	0	0	224	25	10	1	7	118053	
7	68	66	405	0	0	141	15	7	1	5	118054	1020
7	68	66	405	0	0	141	15	7	1	5	118054	
2	36	36	620	0	0	73	14	14	1	12	118059	1080
2	36	36	620	0	0	73	14	14	1	12	118059	
2	85	85	562	0	0	518	10	8	1	6	118060	920
1	44	44	341	0	0	346	4	5	1	4	118060	921
3	130	130	903	0	0	864	14	13	2	10	118060	
8	102	95	559	0	0	181	31	16	0	9	118063	1045
8	102	95	559	0	0	181	31	16	0	9	118063	
9	145	134	934	0	0	22	5	23	2	20	118067	1140
9	145	134	934	0	0	22	5	23	2	20	118067	
3	69	60	602	0	0	363	5	2	0	1	118068	1070
3	69	60	602	0	0	363	5	2	0	1	118068	
2	90	89	549	0	0	386	19	11	1	9	118070	1015
0	68	68	420	0	0	107	3	4	1	3	118070	1016
1	43	43	379	0	0	3	8	1	0	0	118070	1017
3	202	201	1 348	0	0	497	30	16	2	13	118070	
4	107	98	548	0	0	29	2	11	2	8	118071	1010
4	107	98	548	0	0	29	2	11	2	8	118071	
6	101	93	695	0	0	16	18	25	2	23	118073	1060
3	43	43	333	0	0	56	6	6	0	6	118073	1061

Noch: 3. Bodenfläche in den Gemeinden und Gemarkungen Baden-Württembergs 2001 nach Art der tatsächlichen Nutzung in Hektar

Regional- kennziffer	Gemarkung Gemeinde Kreis Region Regierungsbezirk Land	Bodenfläche		Davon					
		Insgesamt	darunter	Gebäude- und Frei- fläche	darunter		Betriebs- fläche	darunter	Erholungs- fläche
			Siedlungs- und Verkehrs- fläche <sup>1)</sup>		GF- Wohnen	GF- Gewerbe und Industrie		BF-Abbau- land	
999		100/200	130	170	300	310	400		
118073	1062 Ensingen	827	126	63	39	5	5	4	2
118073	1063 Enzweihingen	1 434	157	77	28	12	2	2	1
118073	1064 Gündelbach	826	83	35	19	3	0	0	2
118073	1065 Horrheim	1 250	153	64	25	7	1	0	8
118073	1066 Kleinglattbach	556	128	74	39	12	0	0	5
118073	1067 Riet	303	40	23	15	2	0	0	3
118073	1068 Roßwag	591	71	29	15	4	1	1	4
118073	Vaihingen an der Enz, Stadt	7 341	1 156	597	281	91	11	8	42
118074	940 Walheim	614	129	72	26	6	0	0	1
118074	Walheim	614	129	72	26	6	0	0	1
118076	985 Großsachsenheim	964	211	133	71	18	0	0	2
118076	986 Häfnerhaslach	928	54	18	8	0	0	0	2
118076	987 Hohenhaslach	1 460	115	52	27	2	0	0	2
118076	988 Kleinsachsenheim	838	120	66	44	3	1	1	2
118076	989 Ochsenbach	1 437	68	24	13	2	0	0	4
118076	990 Spielberg	165	20	8	7	1	0	0	1
118076	Sachsenheim, Stadt	5 792	588	302	169	26	2	1	13
118077	995 Großingersheim	877	149	81	45	8	1	0	9
118077	996 Kleiningersheim	278	39	20	12	0	0	0	1
118077	Ingersheim	1 155	188	100	57	8	1	0	10
118078	1050 Beihingen am Neckar	503	192	118	47	39	0	0	14
118078	1051 Geisingen am Neckar	338	106	65	38	6	0	0	5
118078	1052 Heutingsheim	473	160	85	46	13	0	0	6
118078	Freiberg am Neckar, Stadt	1 314	457	268	131	59	0	0	25
118079	1000 Bietigheim	2 147	749	480	227	106	3	1	42
118079	1001 Bissingen an der Enz	982	330	223	128	50	3	2	13
118079	Bietigheim-Bissingen, Stadt	3 129	1 079	703	355	156	6	4	56
118080	1150 Korntal	323	194	132	78	13	5	0	5
118080	1151 Münchingen	1 748	348	183	57	36	1	0	5
118080	Korntal-Münchingen, Stadt	2 071	542	315	135	48	6	0	10
118081	1120 Aldingen	820	242	146	67	34	0	0	16
118081	1121 Hochberg	314	87	61	35	9	0	0	4
118081	1122 Hochdorf	293	52	30	23	2	0	0	3
118081	1123 Neckargröningen	388	87	45	17	15	2	0	5
118081	1124 Neckarrems	467	115	59	36	8	1	0	7
118081	Remseck am Neckar	2 282	584	341	178	67	3	0	35
<b>118</b>	<b>Landkreis Ludwigsburg</b>	<b>68 681</b>	<b>15 411</b>	<b>8 580</b>	<b>4 263</b>	<b>1 461</b>	<b>163</b>	<b>70</b>	<b>906</b>
119001	1370 Alldorf	1 424	190	103	53	18	2	0	16
119001	1371 Pfahlbronn	3 942	317	126	43	11	1	0	25
119001	1372 Vordersteinenberg	1 486	87	32	11	2	0	0	8
119001	Alldorf	6 852	594	261	106	31	3	0	50
119003	1280 Allmersbach im Tal	623	106	66	47	5	0	0	3
119003	1281 Heutensbach	172	38	25	18	0	0	0	0
119003	Allmersbach im Tal	796	144	91	65	5	0	0	3
119004	1270 Althütte	703	125	77	57	2	1	1	7
119004	1271 Sechselberg	1 112	101	47	28	3	1	1	7
119004	Althütte	1 815	226	125	85	5	2	2	14
119006	1240 Ebersberg	123	12	5	4	0	0	0	0
119006	1241 Lippoldswweiler	547	111	59	36	5	1	0	3
119006	1242 Oberbrüden	1 008	115	61	30	4	0	0	3
119006	1243 Unterbrüden	298	57	35	22	0	0	0	1
119006	Auenwald	1 976	295	160	93	9	1	0	7

1) Summe aus Gebäude- und Freifläche, Betriebsfläche ohne Abbau-land, Erholungsfläche, Verkehrsfläche, Friedhof. – 2) Soweit Land Baden-Württemberg.

Davon											Regional- kennziffer	
darunter	Verkehrs- fläche	darunter	Landwirt- schafts- fläche	darunter		Waldfläche	Wasser- fläche	Flächen anderer Nutzung	darunter			
Grün- anlage		Straße, Weg, Platz		Moor	Heide				Friedhof	Unland		
420	500	510 - 530	600	650	660	700	800	900	940	950		
1	59	52	429	0	0	261	6	5	2	3	118073	1062
1	79	76	1 033	0	0	210	17	15	0	15	118073	1063
1	46	46	438	0	0	297	6	4	1	3	118073	1064
7	80	80	606	0	0	475	13	4	1	2	118073	1065
1	48	34	261	0	0	164	2	2	1	1	118073	1066
1	14	14	225	0	0	31	1	7	0	7	118073	1067
1	38	38	402	0	1	86	19	12	0	12	118073	1068
21	507	477	4 421	0	1	1 595	88	80	7	71	118073	
0	54	49	364	0	0	96	15	11	1	9	118074	940
0	54	49	364	0	0	96	15	11	1	9	118074	
1	74	62	474	0	0	155	3	123	2	9	118076	985
0	34	34	345	0	0	517	5	7	0	7	118076	986
2	60	60	761	2	0	563	14	7	0	6	118076	987
1	50	50	547	0	0	163	3	5	1	4	118076	988
3	40	40	353	0	0	1 005	5	6	0	6	118076	989
0	11	11	112	0	0	29	2	3	0	2	118076	990
8	268	256	2 591	2	0	2 432	33	150	3	34	118076	
3	55	55	607	0	0	92	22	10	3	6	118077	995
1	18	18	162	0	0	37	18	23	0	23	118077	996
4	74	74	769	0	0	128	40	33	3	29	118077	
7	58	52	281	0	0	3	25	4	1	1	118078	1050
4	36	36	215	0	0	13	0	3	0	2	118078	1051
6	67	61	308	0	0	1	2	4	2	2	118078	1052
16	161	148	805	0	0	17	27	11	3	5	118078	
29	222	189	913	0	0	447	25	15	3	11	118079	1000
8	90	83	516	0	0	87	26	23	3	17	118079	1001
36	312	271	1 429	0	0	534	50	38	6	28	118079	
4	49	36	123	0	0	2	0	6	2	4	118080	1150
5	157	152	1 192	0	0	194	2	13	2	8	118080	1151
8	206	189	1 315	0	0	196	3	19	4	12	118080	
12	79	79	541	0	0	3	22	14	2	3	118081	1120
1	22	22	181	0	0	30	10	7	0	5	118081	1121
1	18	18	212	0	0	26	2	2	1	1	118081	1122
0	34	34	278	0	0	5	11	7	1	2	118081	1123
4	45	45	281	0	0	48	13	13	3	7	118081	1124
19	198	198	1 493	0	0	112	57	43	7	19	118081	
<b>352</b>	<b>5 706</b>	<b>5 263</b>	<b>39 154</b>	<b>3</b>	<b>15</b>	<b>12 387</b>	<b>882</b>	<b>904</b>	<b>127</b>	<b>580</b>	<b>118</b>	
11	68	68	540	0	0	688	6	1	1	0	119001	1370
8	164	164	1 716	0	5	1 878	24	8	1	5	119001	1371
6	46	46	601	0	0	785	11	3	1	2	119001	1372
24	278	278	2 857	0	5	3 351	41	11	2	7	119001	
1	36	36	287	0	0	227	2	3	1	1	119003	1280
0	12	12	102	0	0	32	1	1	0	0	119003	1281
1	47	47	388	0	0	260	2	4	2	2	119003	
3	40	40	330	0	0	243	2	3	1	3	119004	1270
5	46	46	399	0	0	605	2	4	0	4	119004	1271
9	86	86	729	0	0	848	4	7	1	7	119004	
0	7	7	51	0	0	58	0	1	0	1	119006	1240
1	48	48	285	0	0	146	4	1	1	1	119006	1241
1	49	49	469	0	0	419	4	3	1	1	119006	1242
0	21	21	200	0	0	39	2	0	0	0	119006	1243
2	125	125	1 005	0	0	663	10	5	2	3	119006	

Noch: 3. Bodenfläche in den Gemeinden und Gemarkungen Baden-Württembergs 2001 nach Art der tatsächlichen Nutzung in Hektar

Regional- kennziffer	Gemarkung Gemeinde Kreis Region Regierungsbezirk Land	Bodenfläche		Davon					
		Insgesamt	darunter	Gebäude- und Frei- fläche	darunter		Betriebs- fläche	darunter	Erholungs- fläche
			Siedlungs- und Verkehrs- fläche <sup>1)</sup>		GF- Wohnen	GF- Gewerbe und Industrie		BF-Abbau- land	
999		100/200	130	170	300	310	400		
119008	1230 Backnang	2 651	794	509	298	74	3	1	25
119008	1231 Heiningen	267	59	40	14	9	0	0	2
119008	1232 Maubach	288	71	35	17	1	4	3	4
119008	1233 Strümpfelbach	420	47	24	14	1	0	0	1
119008	1234 Waldrems	311	71	46	20	10	0	0	2
119008	Backnang, Stadt	3 937	1 041	654	363	95	7	4	34
119018	1250 Burgstall	387	77	37	23	4	0	0	0
119018	1251 Erbstetten	642	83	37	17	4	1	1	4
119018	Burgstetten	1 029	160	74	40	8	1	1	4
119020	1450 Fellbach	1 336	521	308	148	79	2	1	25
119020	1451 Oeffingen	742	160	86	50	17	4	4	9
119020	1452 Schmiden	691	234	141	68	28	2	0	15
119020	Fellbach, Stadt	2 770	916	535	265	125	8	5	48
119024	1185 Großerlach	1 219	132	62	37	1	0	0	5
119024	1186 Grab	1 495	98	40	19	4	0	0	3
119024	Großerlach	2 714	230	102	56	5	1	0	8
119037	1290 Kaisersbach	2 794	224	92	40	7	10	3	19
119037	Kaisersbach	2 794	224	92	40	7	10	3	19
119038	1225 Kirchberg an der Murr	1 322	195	92	45	11	17	17	2
119038	Kirchberg an der Murr	1 322	195	92	45	11	17	17	2
119041	1350 Korb	659	209	117	73	14	0	0	8
119041	1351 Kleinheppach	186	39	22	14	1	0	0	1
119041	Korb	845	248	140	87	15	0	0	9
119042	1310 Leutenbach	625	112	56	34	5	5	5	6
119042	1311 Nellmersbach	239	89	57	27	8	1	0	2
119042	1312 Weiler zum Stein	609	104	57	20	0	1	1	4
119042	Leutenbach	1 473	306	169	81	13	8	6	12
119044	1200 Murrhardt	4 486	549	268	157	35	2	1	20
119044	1201 Fornsbach	1 519	151	62	31	9	2	2	12
119044	1202 Kirchenkirnberg	1 109	86	31	16	1	0	0	5
119044	Murrhardt, Stadt	7 113	786	361	204	45	4	3	37
119053	1210 Oppenweiler	1 983	258	124	60	15	0	0	12
119053	Oppenweiler	1 983	258	124	60	15	0	0	12
119055	1390 Plüderhausen	2 613	321	208	126	43	2	0	10
119055	Plüderhausen	2 613	321	208	126	43	2	0	10
119061	1300 Rudersberg	1 949	268	148	85	30	1	0	17
119061	1301 Asperglen	536	55	24	15	2	0	0	0
119061	1302 Schlechtbach	857	105	61	34	7	0	0	3
119061	1303 Steinenberg	595	64	39	24	5	0	0	1
119061	Rudersberg	3 937	492	273	158	44	1	0	21
119067	1400 Schorndorf	2 076	600	407	231	75	3	3	22
119067	1401 Buhlbronn	273	35	15	9	1	0	0	3
119067	1402 Haubersbronn	482	124	72	45	16	1	0	5
119067	1403 Miedelsbach	275	72	41	27	9	0	0	3
119067	1404 Oberberken	1 258	72	45	26	3	0	0	0
119067	1405 Schlichten	438	48	28	16	6	0	0	0
119067	1406 Schornbach	357	60	35	23	3	0	0	2
119067	1407 Weiler	529	111	76	37	15	4	4	4
119067	Schorndorf, Stadt	5 686	1 122	718	414	127	9	6	41
119068	1335 Schwaikheim	922	233	120	58	12	1	0	6
119068	Schwaikheim	922	233	120	58	12	1	0	6

1) Summe aus Gebäude- und Freifläche, Betriebsfläche ohne Abbau-land, Erholungsfläche, Verkehrsfläche, Friedhof. – 2) Soweit Land Baden-Württemberg.

Davon											Regional- kennziffer	
darunter	Verkehrs- fläche	darunter	Landwirt- schafts- fläche	darunter		Waldfläche	Wasser- fläche	Flächen anderer Nutzung	darunter			
Grün- anlage		Straße, Weg, Platz		Moor	Heide				Friedhof	Unland		
420	500	510 - 530	600	650	660	700	800	900	940	950		
11	250	215	1 299	0	0	519	19	26	8	16	119008	1230
1	17	17	207	0	0	1	0	0	0	0	119008	1231
3	30	24	186	0	0	25	1	2	0	2	119008	1232
1	22	22	220	0	0	152	2	0	0	0	119008	1233
2	22	20	153	0	0	87	0	1	0	0	119008	1234
18	342	297	2 064	0	0	784	22	30	9	19	119008	
0	39	30	271	0	0	27	5	7	1	6	119018	1250
0	41	32	456	0	0	95	5	3	0	3	119018	1251
0	80	62	727	0	0	122	10	10	1	9	119018	
18	180	168	576	0	0	231	2	12	7	3	119020	1450
4	64	64	473	0	0	89	9	9	2	7	119020	1451
9	75	72	453	0	0	0	0	6	2	3	119020	1452
31	319	304	1 502	0	0	321	11	26	11	14	119020	
4	63	63	496	0	0	582	6	3	1	2	119024	1185
3	54	54	485	0	0	906	4	2	0	2	119024	1186
7	118	118	981	0	0	1 488	11	5	1	4	119024	
12	106	106	1 126	0	0	1 424	14	3	0	2	119037	1290
12	106	106	1 126	0	0	1 424	14	3	0	2	119037	
1	101	89	858	0	0	229	12	11	1	10	119038	1225
1	101	89	858	0	0	229	12	11	1	10	119038	
3	81	81	332	0	0	112	3	5	3	2	119041	1350
1	15	15	105	0	0	39	2	1	0	1	119041	1351
4	96	96	438	0	0	151	5	6	3	3	119041	
2	49	43	464	0	0	39	4	2	1	1	119042	1310
0	27	23	148	0	0	2	1	2	1	0	119042	1311
1	43	43	484	0	0	16	3	1	1	0	119042	1312
3	120	109	1 095	0	0	56	8	5	3	2	119042	
12	256	239	1 594	0	0	2 294	25	26	3	23	119044	1200
5	76	67	539	0	0	815	9	3	1	2	119044	1201
4	50	50	290	0	0	727	5	1	0	0	119044	1202
21	382	356	2 423	0	0	3 837	40	29	4	25	119044	
10	121	109	717	0	0	984	15	10	1	10	119053	1210
10	121	109	717	0	0	984	15	10	1	10	119053	
7	98	91	352	0	0	1 912	17	14	3	11	119055	1390
7	98	91	352	0	0	1 912	17	14	3	11	119055	
2	99	86	661	0	0	1 002	10	10	3	7	119061	1300
0	30	30	298	0	0	179	2	3	1	3	119061	1301
0	41	37	457	0	0	288	3	4	0	4	119061	1302
0	23	23	219	0	0	304	3	6	1	5	119061	1303
3	193	176	1 635	0	0	1 772	18	24	4	20	119061	
9	162	151	601	0	0	844	13	23	8	15	119067	1400
0	16	16	175	0	0	62	1	1	0	0	119067	1401
2	45	42	271	0	0	75	6	6	1	5	119067	1402
0	27	25	134	0	0	64	3	3	1	2	119067	1403
0	26	26	311	0	0	872	2	1	0	0	119067	1404
0	19	19	157	0	0	232	1	0	0	0	119067	1405
0	22	22	227	0	0	66	2	2	1	1	119067	1406
1	30	27	225	0	0	181	3	6	1	5	119067	1407
13	348	330	2 103	0	0	2 395	31	42	12	29	119067	
2	105	95	608	0	0	74	5	3	2	1	119068	1335
2	105	95	608	0	0	74	5	3	2	1	119068	

Noch: 3. Bodenfläche in den Gemeinden und Gemarkungen Baden-Württembergs 2001 nach Art der tatsächlichen Nutzung in Hektar

Regional- kennziffer	Gemarkung Gemeinde Kreis Region Regierungsbezirk Land	Bodenfläche		Davon					
		Insgesamt	darunter	Gebäude- und Frei- fläche	darunter		Betriebs- fläche	darunter	Erholungs- fläche
			Siedlungs- und Verkehrs- fläche <sup>1)</sup>		GF- Wohnen	GF- Gewerbe und Industrie		BF-Abbau- land	
999		100/200	130	170	300	310	400		
119069	1180 Spiegelberg	1 838	127	42	25	1	0	0	7
119069	1181 Jux	267	30	15	11	0	0	0	1
119069	1182 Nassach	717	47	11	5	0	0	0	1
119069	Spiegelberg	2 822	204	68	41	2	0	0	9
119075	1195 Sulzbach an der Murr	4 011	363	138	66	20	4	0	8
119075	Sulzbach an der Murr	4 011	363	138	66	20	4	0	8
119076	1380 Oberurbach	1 324	189	115	60	30	0	0	5
119076	1381 Unterurbach	752	125	75	43	14	0	0	6
119076	Urbach	2 076	314	190	103	44	0	0	11
119079	1340 Waiblingen	1 589	699	396	188	95	9	2	36
119079	1341 Beinstein	563	115	60	34	11	1	1	3
119079	1342 Bittenfeld	856	135	65	36	5	0	0	5
119079	1343 Hegnach	318	96	65	34	7	0	0	7
119079	1344 Hohenacker	425	121	69	37	7	9	0	2
119079	1345 Neustadt	527	165	94	36	19	6	0	9
119079	Waiblingen, Stadt	4 276	1 330	749	364	143	25	3	63
119083	1260 Bruch	202	26	15	10	1	0	0	0
119083	1261 Cottenweiler	206	49	31	9	1	0	0	4
119083	1262 Oberweissach	451	58	30	20	1	0	0	1
119083	1263 Unterweissach	554	150	86	57	10	4	4	14
119083	Weissach im Tal	1 413	283	162	96	12	4	4	19
119084	1295 Welzheim	3 798	474	251	138	22	2	0	40
119084	Welzheim, Stadt	3 798	474	251	138	22	2	0	40
119085	1320 Winnenden	1 129	424	253	130	56	21	0	25
119085	1321 Baach	96	22	14	9	0	1	1	2
119085	1322 Birkmannsweiler	485	84	47	29	5	2	0	4
119085	1323 Breuningsweiler	248	40	19	15	1	0	0	2
119085	1324 Bürg	295	32	11	6	0	2	1	0
119085	1325 Hanweiler	42	14	10	8	0	0	0	0
119085	1326 Hertmannsweiler	417	81	46	18	15	1	0	3
119085	1327 Höfen	94	34	21	12	1	0	0	2
119085	Winnenden, Stadt	2 805	730	422	226	78	27	3	39
119086	1410 Winterbach	1 710	271	139	85	23	7	5	22
119086	Winterbach	1 710	271	139	85	23	7	5	22
119087	1215 Allmersbach am Weinberg	387	36	19	14	1	0	0	0
119087	1216 Großaspach	1 176	165	88	48	17	1	0	11
119087	1217 Kleinaspach	1 323	116	44	21	3	0	0	6
119087	1218 Rietenau	660	62	26	13	3	0	0	4
119087	Aspach	3 546	379	176	96	24	2	1	21
119089	1355 Bretzenacker	100	14	7	3	0	0	0	0
119089	1356 Hößlinswart	438	38	14	9	1	2	1	2
119089	1357 Ödernhardt	151	20	9	5	0	0	0	0
119089	1358 Öschelbronn	262	26	13	6	0	0	0	0
119089	1359 Oppelsbohm	271	44	26	16	2	0	0	0
119089	1360 Reichenbach bei Winnenden	175	25	12	8	0	0	0	0
119089	1361 Rettersburg	428	33	14	10	0	0	0	1
119089	1362 Steinach	319	54	25	14	3	0	0	5
119089	1363 Vorderweißbuch	444	51	19	9	1	1	0	0
119089	Berglen	2 587	305	139	78	7	3	1	8
119090	1415 Buoch	158	40	19	11	0	0	0	4
119090	1416 Geradstetten	632	162	97	54	22	0	0	2
119090	1417 Grunbach	473	166	99	53	19	1	0	6
119090	1418 Hebsack	110	43	25	17	3	0	0	1
119090	1419 Rohrbronn	141	25	13	10	0	0	0	0
119090	Remshalden	1 515	437	254	146	44	1	0	13

1) Summe aus Gebäude- und Freifläche, Betriebsfläche ohne Abbau-land, Erholungsfläche, Verkehrsfläche, Friedhof. – 2) Soweit Land Baden-Württemberg.



Davon												Regional- kennziffer	
darunter	Verkehrs- fläche	darunter	Landwirt- schafts- fläche	darunter		Waldfläche	Wasser- fläche	Flächen anderer Nutzung	darunter				
Grün- anlage		Straße, Weg, Platz		Moor	Heide				Friedhof	Unland			
	420		500			510 - 530	600	650			660		
5	78	78	388	0	0	1 314	6	3	1	2	119069	1180	
1	13	13	90	0	0	146	0	0	0	0	119069	1181	
1	35	35	214	0	0	454	2	1	0	1	119069	1182	
7	126	126	692	0	0	1 915	8	4	1	3	119069		
5	212	199	1 034	0	0	2 575	23	17	2	15	119075	1195	
5	212	199	1 034	0	0	2 575	23	17	2	15	119075		
1	69	66	503	0	0	616	13	4	0	4	119076	1380	
1	44	41	309	0	0	307	9	3	0	3	119076	1381	
2	112	107	812	0	0	923	21	7	0	7	119076		
21	254	232	511	0	0	349	14	19	6	11	119079	1340	
1	51	48	367	0	0	66	6	9	1	7	119079	1341	
2	63	63	584	0	0	132	3	3	2	1	119079	1342	
1	22	22	151	0	0	62	8	3	2	1	119079	1343	
2	40	39	276	0	0	24	1	3	1	3	119079	1344	
5	54	44	326	0	0	26	7	4	1	3	119079	1345	
33	485	449	2 215	0	0	660	38	42	11	25	119079		
0	10	10	106	0	0	70	1	0	0	0	119083	1260	
3	14	14	149	0	1	5	3	1	0	0	119083	1261	
1	27	27	250	0	0	139	2	2	0	2	119083	1262	
2	49	49	391	0	0	3	5	3	1	1	119083	1263	
6	100	100	895	0	1	217	10	6	2	4	119083		
14	179	166	1 516	0	0	1 779	22	9	3	6	119084	1295	
14	179	166	1 516	0	0	1 779	22	9	3	6	119084		
16	116	110	494	0	0	202	6	12	8	3	119085	1320	
0	7	7	71	0	0	1	0	1	0	0	119085	1321	
1	31	31	190	0	0	206	4	1	1	0	119085	1322	
0	19	19	122	0	0	84	1	1	0	1	119085	1323	
0	20	20	113	0	0	149	0	0	0	0	119085	1324	
0	3	3	26	0	0	0	0	1	0	1	119085	1325	
1	31	31	248	0	0	84	1	2	1	1	119085	1326	
0	9	9	57	0	0	1	1	1	0	1	119085	1327	
18	236	230	1 322	0	0	727	13	20	10	8	119085		
14	107	101	531	0	0	873	18	13	3	11	119086	1410	
14	107	101	531	0	0	873	18	13	3	11	119086		
0	16	16	219	0	0	130	1	1	0	1	119087	1215	
6	63	63	872	0	0	131	5	5	2	2	119087	1216	
2	66	66	677	0	0	524	4	3	1	2	119087	1217	
2	33	33	246	0	0	347	3	1	0	0	119087	1218	
10	178	178	2 014	0	0	1 132	14	9	3	5	119087		
0	7	7	81	0	0	3	1	1	0	1	119089	1355	
0	22	22	113	0	0	283	1	1	0	1	119089	1356	
0	11	11	123	0	0	7	0	0	0	0	119089	1357	
0	13	13	145	0	0	87	1	3	0	3	119089	1358	
0	17	17	183	0	0	42	1	1	0	0	119089	1359	
0	13	13	113	0	0	35	1	2	0	1	119089	1360	
1	17	17	206	0	0	188	1	1	0	1	119089	1361	
1	24	24	154	0	0	107	1	4	0	3	119089	1362	
0	29	29	264	0	0	128	0	2	0	1	119089	1363	
3	153	153	1 381	0	0	880	7	14	2	12	119089		
2	16	16	87	0	0	31	0	0	0	0	119090	1415	
1	63	57	306	0	0	148	8	8	0	7	119090	1416	
3	59	57	208	0	0	89	5	6	1	4	119090	1417	
0	17	17	65	0	0	0	1	1	0	0	119090	1418	
0	12	12	70	0	0	45	0	1	0	0	119090	1419	
5	167	159	737	0	0	313	14	16	2	12	119090		

Noch: 3. Bodenfläche in den Gemeinden und Gemarkungen Baden-Württembergs 2001 nach Art der tatsächlichen Nutzung in Hektar

Regional- kennziffer	Gemarkung Gemeinde Kreis Region Regierungsbezirk Land	Bodenfläche		Davon					Erholungs- fläche
		Insgesamt	darunter	Gebäude- und Frei- fläche	darunter		Betriebs- fläche	darunter	
			Siedlungs- und Verkehrs- fläche <sup>1)</sup>		GF- Wohnen	GF- Gewerbe und Industrie		BF-Abbau- land	
			999		100/200	130		170	
119091	1430 Beutelsbach	761	216	121	66	19	0	0	14
119091	1431 Endersbach	635	225	121	56	21	0	0	8
119091	1432 Großheppach	548	141	78	45	16	0	0	5
119091	1433 Schnait	751	103	51	33	2	0	0	3
119091	1434 Strümpfelbach	476	83	43	23	6	0	0	2
119091	Weinstadt, Stadt	3 171	768	414	222	64	1	0	32
119093	1440 Rommelshausen	607	182	119	67	19	0	0	10
119093	1441 Stetten im Remstal	898	163	93	57	12	2	1	6
119093	Kernen im Remstal	1 505	346	212	124	31	2	1	16
<b>119</b>	<b>Rems-Murr-Kreis</b>	<b>85 814</b>	<b>13 993</b>	<b>7 612</b>	<b>4 131</b>	<b>1 129</b>	<b>154</b>	<b>67</b>	<b>637</b>
<b>11</b>	<b>Region Stuttgart</b>	<b>365 390</b>	<b>77 449</b>	<b>43 424</b>	<b>23 883</b>	<b>6 855</b>	<b>852</b>	<b>337</b>	<b>4 801</b>
121000	910 Heilbronn	5 007	2 245	1 372	560	418	63	3	151
121000	911 Biberach	1 056	198	96	58	11	1	0	8
121000	912 Böckingen	1 402	585	325	203	48	1	0	42
121000	913 Frankenbach	890	146	81	61	2	6	1	13
121000	914 Horkheim	486	95	60	37	5	0	0	5
121000	915 Kirchhausen	1 147	170	81	54	7	0	0	5
121000	Heilbronn, Stadt	9 988	3 440	2 015	973	491	70	4	223
<b>121</b>	<b>Stadtkreis Heilbronn</b>	<b>9 988</b>	<b>3 440</b>	<b>2 015</b>	<b>973</b>	<b>491</b>	<b>70</b>	<b>4</b>	<b>223</b>
125001	835 Abstatt	966	192	106	53	18	1	0	3
125001	Abstatt	966	192	106	53	18	1	0	3
125005	680 Bad Friedrichshall	1 463	490	304	152	71	1	0	24
125005	681 Duttenberg	582	73	26	14	0	0	0	3
125005	682 Untergriesheim	424	76	30	16	1	2	1	3
125005	Bad Friedrichshall, Stadt	2 470	638	360	182	72	3	1	29
125006	700 Bad Rappenau	1 390	399	228	113	24	0	0	51
125006	701 Babstadt	665	62	28	18	0	0	0	5
125006	702 Bonfeld	1 151	157	55	25	11	4	0	6
125006	703 Fürfeld	818	133	56	21	13	0	0	4
125006	704 Grombach	721	108	43	22	6	2	1	4
125006	705 Heinsheim	630	92	41	24	5	2	1	3
125006	706 Obergimpfern	1 268	136	64	28	8	2	1	6
125006	707 Treschklingen	505	47	23	15	0	0	0	3
125006	708 Wollenberg	209	31	17	10	0	1	0	0
125006	Bad Rappenau, Stadt	7 355	1 165	555	277	68	10	4	81
125007	690 Bad Wimpfen	1 938	330	154	78	25	0	0	9
125007	Bad Wimpfen, Stadt	1 938	330	154	78	25	0	0	9
125008	840 Beilstein	1 692	209	107	62	6	0	0	17
125008	841 Schmidhausen	833	81	28	18	0	0	0	1
125008	Beilstein, Stadt	2 525	290	135	80	7	0	0	18
125013	875 Brackenheim	978	227	117	65	15	1	0	12
125013	876 Botenheim	427	71	36	14	7	0	0	2
125013	877 Dürenzimmern	442	80	35	14	9	0	0	5
125013	878 Haberschlacht	274	43	15	10	0	0	0	0
125013	879 Hausen an der Zaber	824	127	64	28	11	1	0	3
125013	880 Meimsheim	726	111	56	28	16	0	0	3
125013	881 Neipperg	561	63	18	9	0	0	0	1
125013	882 Stockheim	342	62	28	16	4	1	1	3
125013	Brackenheim, Stadt	4 574	784	369	183	62	4	1	30
125017	885 Clebronn	1 709	184	78	37	18	1	1	17
125017	Clebronn	1 709	184	78	37	18	1	1	17

1) Summe aus Gebäude- und Freifläche, Betriebsfläche ohne Abbauland, Erholungsfläche, Verkehrsfläche, Friedhof. – 2) Soweit Land Baden-Württemberg.

Davon											Regional- kennziffer	
darunter	Verkehrs- fläche	darunter	Landwirt- schafts- fläche	darunter		Waldfläche	Wasser- fläche	Flächen anderer Nutzung	darunter			
Grün- anlage		Straße, Weg, Platz		Moor	Heide				Friedhof	Unland		
420	500	510 - 530	600	650	660	700	800	900	940	950		
4	81	75	437	0	0	96	4	7	0	6	119091	1430
4	94	87	394	0	0	1	7	10	2	6	119091	1431
1	58	58	328	0	0	65	7	7	1	3	119091	1432
2	49	49	430	0	0	209	6	4	1	2	119091	1433
1	37	37	228	0	0	161	2	3	0	1	119091	1434
11	318	306	1 817	0	0	533	26	31	4	19	119091	
5	51	49	357	0	0	65	2	2	2	0	119093	1440
4	61	61	471	0	0	255	6	5	3	2	119093	1441
9	112	110	828	0	0	320	7	7	4	2	119093	
<b>306</b>	<b>5 550</b>	<b>5 258</b>	<b>37 405</b>	<b>0</b>	<b>6</b>	<b>33 517</b>	<b>497</b>	<b>442</b>	<b>108</b>	<b>303</b>	<b>119</b>	
<b>2 707</b>	<b>27 926</b>	<b>25 700</b>	<b>170 841</b>	<b>27</b>	<b>26</b>	<b>111 295</b>	<b>2 787</b>	<b>3 464</b>	<b>783</b>	<b>2 096</b>	<b>11</b>	
122	639	558	1 627	0	0	937	163	57	25	16	121000	910
1	92	92	701	0	0	149	4	4	1	2	121000	911
15	205	162	797	0	0	2	15	17	13	4	121000	912
5	46	46	676	0	0	59	3	6	1	5	121000	913
1	30	30	356	0	0	3	29	3	0	2	121000	914
1	84	84	731	0	0	241	4	3	1	1	121000	915
145	1 095	972	4 887	0	0	1 390	218	89	41	29	121000	
<b>145</b>	<b>1 095</b>	<b>972</b>	<b>4 887</b>	<b>0</b>	<b>0</b>	<b>1 390</b>	<b>218</b>	<b>89</b>	<b>41</b>	<b>29</b>	<b>121</b>	
1	82	82	494	0	0	270	6	6	1	1	125001	835
1	82	82	494	0	0	270	6	6	1	1	125001	
13	155	122	771	0	0	121	64	25	7	11	125005	680
1	44	39	470	0	0	20	14	5	0	5	125005	681
1	41	30	296	0	0	40	8	4	0	3	125005	682
15	240	191	1 538	0	0	181	86	34	8	19	125005	
40	118	109	727	0	0	234	15	17	3	4	125006	700
0	29	23	462	0	0	139	2	1	0	0	125006	701
2	92	92	889	0	0	92	10	3	1	2	125006	702
2	73	73	545	0	0	134	3	2	1	1	125006	703
2	61	49	482	0	0	126	3	1	1	0	125006	704
2	46	46	435	0	0	76	20	7	2	5	125006	705
2	65	59	766	0	0	350	9	7	1	5	125006	706
1	21	20	319	0	0	137	1	2	0	1	125006	707
0	12	12	152	0	0	18	2	7	0	7	125006	708
51	515	483	4 776	0	0	1 305	65	47	8	26	125006	
5	165	148	1 300	0	0	257	31	22	2	20	125007	690
5	165	148	1 300	0	0	257	31	22	2	20	125007	
13	84	84	603	0	0	860	8	14	1	9	125008	840
0	51	51	475	0	0	267	4	6	0	5	125008	841
13	135	135	1 078	0	0	1 127	12	20	1	14	125008	
4	96	92	551	0	0	181	8	12	2	2	125013	875
0	34	34	347	0	4	5	4	1	0	0	125013	876
1	38	38	330	0	0	28	4	0	0	0	125013	877
0	28	28	171	0	0	51	5	4	0	3	125013	878
0	58	58	634	0	0	56	3	5	0	2	125013	879
1	51	48	597	0	0	7	4	7	1	6	125013	880
0	44	44	289	0	0	198	3	8	0	4	125013	881
1	31	31	235	0	0	41	1	3	0	1	125013	882
8	378	372	3 154	0	4	567	33	39	4	19	125013	
14	88	88	818	0	0	690	6	11	1	8	125017	885
14	88	88	818	0	0	690	6	11	1	8	125017	

Noch: 3. Bodenfläche in den Gemeinden und Gemarkungen Baden-Württembergs 2001 nach Art der tatsächlichen Nutzung in Hektar

Regional- kennziffer	Gemarkung Gemeinde Kreis Region Regierungsbezirk Land	Bodenfläche		Davon					
		Insgesamt	darunter	Gebäude- und Frei- fläche	darunter		Betriebs- fläche	darunter	Erholungs- fläche
			Siedlungs- und Verkehrs- fläche <sup>1)</sup>		GF- Wohnen	GF- Gewerbe und Industrie		BF-Abbau- land	
999		100/200	130	170	300	310	400		
125021	780 Eberstadt	1 002	161	62	39	8	1	0	4
125021	781 Hölzern	249	39	10	6	0	0	0	1
125021	Eberstadt	1 250	200	72	45	8	1	1	5
125024	795 Ellhofen	586	162	80	40	7	1	0	7
125024	Ellhofen	586	162	80	40	7	1	0	7
125026	750 Eppingen	3 296	435	238	106	53	1	0	10
125026	751 Adelshofen	688	83	47	18	2	0	0	2
125026	752 Elsenz	1 152	145	55	30	5	1	0	9
125026	753 Kleingartach	1 123	125	50	30	4	0	0	6
125026	754 Mühlbach	614	99	69	36	12	0	0	5
125026	755 Richen	1 109	133	58	27	16	0	0	3
125026	756 Rohrbach am Gießhübel	876	117	53	23	5	2	0	5
125026	Eppingen, Stadt	8 859	1 138	570	271	98	5	0	40
125027	735 Erlenbach	1 273	237	99	57	12	1	1	8
125027	Erlenbach	1 273	237	99	57	12	1	1	8
125030	850 Flein	847	204	118	72	10	1	0	7
125030	Flein	847	204	118	72	10	1	0	7
125034	745 Gemmingen	1 113	207	118	56	25	5	4	9
125034	746 Stebbach	795	106	45	29	2	20	19	5
125034	Gemmingen	1 908	314	163	85	27	24	23	14
125038	890 Güglingen	910	204	105	52	17	7	6	15
125038	891 Eibensbach	321	59	41	15	19	1	0	5
125038	892 Frauenzimmern	396	86	50	14	19	0	0	0
125038	Güglingen, Stadt	1 627	349	196	81	55	8	6	20
125039	645 Gundelsheim	1 965	232	119	65	17	15	14	10
125039	646 Bachenaus	355	28	15	7	0	1	1	2
125039	647 Höchstberg	599	52	26	15	2	2	2	2
125039	648 Obergriesheim	433	50	22	12	1	0	0	1
125039	649 Tiefenbach	492	40	22	13	0	1	1	2
125039	Gundelsheim, Stadt	3 845	401	204	112	20	19	18	17
125046	845 Ilsfeld	1 761	317	162	59	29	25	24	12
125046	846 Auenstein	670	138	67	33	12	0	0	4
125046	847 Schozach	221	39	19	11	1	0	0	0
125046	Ilsfeld	2 652	494	248	103	42	25	24	16
125047	740 Ittlingen	1 411	163	67	38	7	15	15	2
125047	Ittlingen	1 411	163	67	38	7	15	15	2
125048	630 Jagsthausen	1 275	148	56	28	7	7	0	7
125048	631 Olnhausen	493	49	10	7	0	0	0	3
125048	Jagsthausen	1 767	197	66	36	7	7	0	9
125049	715 Kirchart	1 093	219	120	50	27	3	0	5
125049	716 Berwangen	845	108	51	22	11	0	0	6
125049	717 Bockschaft	213	24	13	8	0	0	0	1
125049	Kirchart	2 150	351	185	79	38	4	0	12
125056	865 Lauffen am Neckar	2 263	391	197	97	37	5	4	10
125056	Lauffen am Neckar, Stadt	2 263	391	197	97	37	5	4	10
125057	800 Lehensteinsfeld	622	103	55	29	3	0	0	4
125057	Lehensteinsfeld	622	103	55	29	3	0	0	4
125058	775 Großgartach	1 687	303	164	60	33	3	2	11
125058	776 Schluchtern	661	125	65	36	3	0	0	3
125058	Leingarten	2 347	429	229	95	36	3	2	14
125059	815 Löwenstein	1 973	210	76	42	4	3	2	21
125059	816 Hößlinsülz	373	41	17	11	0	0	0	0
125059	Löwenstein, Stadt	2 346	251	92	53	4	3	3	21

1) Summe aus Gebäude- und Freifläche, Betriebsfläche ohne Abbau-land, Erholungsfläche, Verkehrsfläche, Friedhof. – 2) Soweit Land Baden-Württemberg.

Davon												Regional- kennziffer
darunter	Verkehrs- fläche	darunter	Landwirt- schafts- fläche	darunter		Waldfläche	Wasser- fläche	Flächen anderer Nutzung	darunter			
Grün- anlage		Straße, Weg, Platz		Moor	Heide				Friedhof	Unland		
420	500	510 - 530	600	650	660	700	800	900	940	950		
1	94	94	479	0	0	352	5	4	1	2	125021	780
1	28	28	146	0	0	60	2	1	0	0	125021	781
2	122	122	626	0	0	412	7	5	1	2	125021	
3	73	67	376	0	0	37	5	8	2	1	125024	795
3	73	67	376	0	0	37	5	8	2	1	125024	
5	184	164	1 686	0	0	1 151	16	9	3	6	125026	750
0	34	34	552	0	0	48	3	2	0	1	125026	751
5	78	78	811	0	0	177	8	13	1	2	125026	752
2	68	68	504	0	0	484	6	4	0	4	125026	753
4	24	24	332	0	0	180	2	2	1	1	125026	754
0	71	67	727	0	0	216	23	11	1	10	125026	755
2	57	57	693	0	0	59	7	2	1	1	125026	756
18	516	492	5 306	0	0	2 315	63	44	7	26	125026	
3	128	128	706	0	0	311	9	10	1	4	125027	735
3	128	128	706	0	0	311	9	10	1	4	125027	
3	76	76	525	0	0	110	5	5	1	2	125030	850
3	76	76	525	0	0	110	5	5	1	2	125030	
5	79	71	647	0	0	248	5	3	1	1	125034	745
2	56	48	543	0	0	117	4	5	1	4	125034	746
7	135	119	1 190	0	0	365	9	8	1	6	125034	
5	82	79	642	0	0	47	7	5	1	2	125038	890
1	13	13	71	0	0	190	0	2	0	1	125038	891
0	35	33	306	0	0	1	3	1	0	0	125038	892
6	130	124	1 019	0	0	237	10	7	2	4	125038	
3	101	90	719	0	0	933	47	20	0	18	125039	645
0	11	11	259	0	0	66	0	1	0	1	125039	646
0	23	23	435	0	0	106	3	3	0	2	125039	647
0	27	27	325	0	0	56	1	2	0	2	125039	648
0	15	15	332	0	0	115	1	4	0	3	125039	649
3	177	166	2 070	0	0	1 275	53	29	1	26	125039	
3	140	140	1 080	0	0	323	12	6	2	2	125046	845
1	66	66	521	0	0	0	7	5	1	3	125046	846
0	20	20	177	0	0	2	0	2	0	1	125046	847
4	225	225	1 779	0	0	326	20	13	3	6	125046	
1	92	88	956	0	0	264	10	4	1	2	125047	740
1	92	88	956	0	0	264	10	4	1	2	125047	
4	79	72	765	0	0	327	22	12	0	8	125048	630
0	36	32	296	0	0	125	13	10	0	8	125048	631
4	115	104	1 061	0	0	453	35	22	1	16	125048	
2	90	90	669	0	0	201	0	4	1	2	125049	715
1	49	49	598	0	0	127	11	1	1	1	125049	716
1	9	9	173	0	0	15	1	0	0	0	125049	717
4	149	149	1 440	0	0	343	12	5	2	2	125049	
5	177	153	1 516	0	0	223	102	31	5	10	125056	865
5	177	153	1 516	0	0	223	102	31	5	10	125056	
1	43	43	337	0	0	177	3	3	1	3	125057	800
1	43	43	337	0	0	177	3	3	1	3	125057	
6	125	118	1 057	0	0	312	6	9	3	5	125058	775
1	57	51	498	0	0	33	2	2	1	1	125058	776
7	182	170	1 556	0	0	346	8	11	4	5	125058	
19	113	113	579	0	0	1 147	32	4	1	2	125059	815
0	23	23	145	0	0	184	1	1	0	0	125059	816
19	136	136	724	0	0	1 331	33	5	1	2	125059	

Noch: 3. Bodenfläche in den Gemeinden und Gemarkungen Baden-Württembergs 2001 nach Art der tatsächlichen Nutzung in Hektar

Regional- kennziffer	Gemarkung Gemeinde Kreis Region Regierungsbezirk Land	Bodenfläche		Davon					
		Insgesamt	darunter	Gebäude- und Frei- fläche	darunter		Betriebs- fläche	darunter	Erholungs- fläche
			Siedlungs- und Verkehrs- fläche <sup>1)</sup>		GF- Wohnen	GF- Gewerbe und Industrie		BF-Abbau- land	
999		100/200	130	170	300	310	400		
125061	760 Massenbachhausen	876	148	79	47	11	3	0	8
125061	Massenbachhausen	876	148	79	47	11	3	0	8
125063	615 Möckmühl	2 013	260	122	70	16	0	0	9
125063	616 Bittelbronn	456	37	11	2	0	0	0	0
125063	617 Korb	793	76	13	5	0	0	0	0
125063	618 Ruchsen	561	47	14	6	2	0	0	0
125063	619 Züttlingen	1 137	143	60	21	11	0	0	4
125063	Möckmühl, Stadt	4 960	564	220	104	29	1	0	14
125065	720 Neckarsulm	1 239	691	423	184	134	9	0	46
125065	721 Dahenfeld	511	76	38	21	6	0	0	3
125065	722 Obereisesheim	744	131	74	44	11	1	1	9
125065	Neckarsulm, Stadt	2 494	898	535	248	150	10	1	58
125066	870 Neckarwestheim	1 397	253	127	43	6	2	2	34
125066	Neckarwestheim	1 397	253	127	43	6	2	2	34
125068	635 Neudenu	1 372	148	65	37	9	1	0	8
125068	636 Herbolzheim/Jagst	708	73	36	20	2	6	6	1
125068	637 Siglingen	1 213	134	45	17	7	1	0	5
125068	Neudenu, Stadt	3 293	355	146	75	18	7	6	14
125069	660 Neuenstadt am Kocher	1 222	215	103	42	23	1	0	8
125069	661 Bürg	500	39	16	9	0	1	1	0
125069	662 Cleversulzbach	528	85	26	15	2	0	0	1
125069	663 Kochertürn	841	76	30	14	3	0	0	2
125069	664 Stein am Kocher	1 027	138	77	45	10	1	0	8
125069	Neuenstadt am Kocher, Stadt	4 118	554	251	125	38	4	2	18
125074	860 Nordheim	1 065	209	99	58	12	0	0	13
125074	861 Nordhausen	206	50	31	18	2	0	0	1
125074	Nordheim	1 271	260	130	76	14	0	0	14
125078	675 Oedheim	1 764	250	131	74	8	0	0	12
125078	676 Degmarn	363	37	16	11	0	0	0	1
125078	Oedheim	2 126	287	147	85	9	0	0	13
125079	685 Offenau	566	207	146	43	81	0	0	5
125079	Offenau	566	207	146	43	81	0	0	5
125081	895 Pfaffenhofen	846	126	52	24	10	6	5	4
125081	896 Weiler an der Zaber	358	44	15	10	2	0	0	4
125081	Pfaffenhofen	1 204	171	67	34	12	6	5	8
125084	610 Roigheim	1 401	146	53	27	8	2	0	5
125084	Roigheim	1 401	146	53	27	8	2	0	5
125086	765 Schwaigern	2 205	317	144	72	28	3	0	14
125086	766 Massenbach	850	101	50	19	8	0	0	2
125086	767 Niederhofen	781	74	25	15	2	0	0	4
125086	768 Stetten am Heuchelberg	1 113	169	46	25	3	29	1	3
125086	Schwaigern, Stadt	4 950	660	265	132	41	32	1	22
125087	695 Siegelsbach	768	106	46	22	6	1	0	4
125087	Siegelsbach	768	106	46	22	6	1	0	4
125094	855 Talheim	1 162	222	116	59	24	7	7	8
125094	Talheim	1 162	222	116	59	24	7	7	8
125096	730 Untereisesheim	367	88	57	41	5	0	0	2
125096	Untereisesheim	367	88	57	41	5	0	0	2
125098	830 Untergruppenbach	1 488	236	117	65	6	0	0	5
125098	831 Unterheinriet	1 239	143	73	39	4	0	0	3
125098	Untergruppenbach	2 727	379	190	104	10	1	0	8

1) Summe aus Gebäude- und Freifläche, Betriebsfläche ohne Abbau-land, Erholungsfläche, Verkehrsfläche, Friedhof. – 2) Soweit Land Baden-Württemberg.

Davon											Regional- kennziffer	
darunter	Verkehrs- fläche	darunter	Landwirt- schafts- fläche	darunter		Waldfläche	Wasser- fläche	Flächen anderer Nutzung	darunter			
Grün- anlage		Straße, Weg, Platz		Moor	Heide				Friedhof	Unland		
420	500	510 - 530	600	650	660	700	800	900	940	950		
4	57	57	560	0	0	164	2	2	1	1	125061	760
4	57	57	560	0	0	164	2	2	1	1	125061	
3	127	105	1 055	0	0	656	18	27	2	24	125063	615
0	26	26	342	0	0	76	0	1	0	1	125063	616
0	62	57	539	0	0	146	7	24	0	22	125063	617
0	33	33	355	0	0	133	10	17	0	17	125063	618
1	79	68	685	0	0	282	9	17	0	14	125063	619
4	327	289	2 976	0	0	1 292	45	86	2	77	125063	
33	206	189	443	0	0	59	30	22	6	6	125065	720
1	34	34	252	0	0	180	2	2	1	1	125065	721
1	47	47	526	0	0	71	7	9	1	4	125065	722
35	287	270	1 221	0	0	311	39	33	8	11	125065	
3	92	92	667	0	0	439	31	5	1	4	125066	870
3	92	92	667	0	0	439	31	5	1	4	125066	
2	72	63	639	0	0	559	17	11	2	10	125068	635
1	36	29	452	0	0	156	14	6	0	6	125068	636
1	83	68	756	0	0	304	12	7	0	7	125068	637
3	192	160	1 846	0	0	1 019	43	25	2	22	125068	
2	103	100	694	0	0	296	10	7	1	4	125069	660
0	22	21	379	0	0	72	6	3	0	3	125069	661
1	59	59	232	0	0	207	3	1	0	1	125069	662
0	44	42	596	0	0	153	11	5	0	5	125069	663
5	53	53	662	0	0	215	6	7	0	4	125069	664
8	281	274	2 563	0	0	942	35	24	2	17	125069	
4	94	93	748	0	0	95	6	9	3	5	125074	860
1	18	18	149	0	0	5	0	1	0	0	125074	861
5	112	111	897	0	0	101	7	10	3	5	125074	
7	106	90	1 277	0	0	201	31	6	1	6	125078	675
0	20	15	269	0	0	47	9	1	0	1	125078	676
7	126	105	1 546	0	0	248	40	7	1	6	125078	
2	55	45	296	0	0	34	24	7	2	4	125079	685
2	55	45	296	0	0	34	24	7	2	4	125079	
2	69	67	479	0	0	227	6	4	0	2	125081	895
4	25	23	157	0	0	146	9	2	0	0	125081	896
6	94	90	636	0	0	373	14	5	1	2	125081	
1	85	75	768	0	0	454	12	22	0	22	125084	610
1	85	75	768	0	0	454	12	22	0	22	125084	
4	155	144	1 282	0	0	592	10	7	1	4	125086	765
0	48	48	577	0	0	169	3	1	0	1	125086	766
1	44	44	455	0	0	245	5	3	0	2	125086	767
0	92	85	651	0	0	287	4	2	0	0	125086	768
6	340	322	2 964	0	0	1 292	21	13	2	7	125086	
2	54	48	490	0	0	168	3	2	1	1	125087	695
2	54	48	490	0	0	168	3	2	1	1	125087	
4	95	95	715	0	0	199	7	14	2	10	125094	855
4	95	95	715	0	0	199	7	14	2	10	125094	
1	28	28	262	0	0	2	13	4	1	1	125096	730
1	28	28	262	0	0	2	13	4	1	1	125096	
3	112	112	570	0	0	675	3	5	1	3	125098	830
1	66	66	549	0	0	538	6	4	1	2	125098	831
4	178	178	1 119	0	0	1 213	9	9	2	6	125098	

Noch: 3. Bodenfläche in den Gemeinden und Gemarkungen Baden-Württembergs 2001 nach Art der tatsächlichen Nutzung in Hektar

Regional- kennziffer	Gemarkung Gemeinde Kreis Region Regierungsbezirk Land	Bodenfläche		Davon					
		Insgesamt	darunter	Gebäude- und Frei- fläche	darunter		Betriebs- fläche	darunter	Erholungs- fläche
			Siedlungs- und Verkehrs- fläche <sup>1)</sup>		GF- Wohnen	GF- Gewerbe und Industrie		BF-Abbau- land	
999		100/200	130	170	300	310	400		
125102	785 Weinsberg	1 395	425	203	94	29	1	1	23
125102	786 Gellmersbach	336	58	25	13	0	0	0	3
125102	787 Grantschen	210	55	21	14	1	0	0	0
125102	788 Wimmmental	280	57	17	10	2	0	0	0
125102	Weinsberg, Stadt	2 221	595	266	131	33	2	1	27
125103	625 Widdern	1 667	198	54	24	4	2	0	8
125103	626 Unterkessach	857	65	17	5	0	0	0	1
125103	Widdern, Stadt	2 523	263	71	28	4	2	0	8
125107	820 Wüstenrot	1 371	152	90	59	5	2	1	10
125107	821 Finsterrot	191	27	17	8	2	0	0	1
125107	822 Maienfels	646	61	34	23	1	0	0	3
125107	823 Neuhütten	542	77	56	33	4	1	1	4
125107	824 Neulautern	253	25	14	11	0	0	0	0
125107	Wüstenrot	3 002	343	210	135	11	3	3	18
125108	900 Zaberfeld	866	135	65	36	14	3	2	5
125108	901 Leonbronn	573	50	22	17	2	0	0	1
125108	902 Michelbach	308	46	21	10	1	0	0	1
125108	903 Ochsenburg	471	37	20	11	2	1	1	1
125108	Zaberfeld	2 218	268	128	73	18	4	3	8
125110	804 Obersulm	3 107	655	334	199	39	2	0	65
125110	Obersulm	3 107	655	334	199	39	2	0	65
125111	655 Gochsen	855	124	45	22	7	3	1	4
125111	656 Kochersteinfeld	1 115	93	34	20	3	1	1	1
125111	657 Lampoldshausen	1 586	97	41	17	12	0	0	3
125111	Hardthausen am Kocher	3 555	315	120	60	22	4	1	8
125113	670 Brettach	1 350	122	49	28	5	2	0	3
125113	671 Langenbeutingen	1 047	118	49	26	6	8	8	2
125113	Langenbrettach	2 397	240	98	54	12	10	8	5
<b>125</b>	<b>Landkreis Heilbronn</b>	<b>109 991</b>	<b>16 943</b>	<b>8 200</b>	<b>4 130</b>	<b>1 280</b>	<b>242</b>	<b>143</b>	<b>771</b>
126011	370 Bretzfeld	300	88	46	25	6	0	0	5
126011	371 Adolzfurt	506	73	36	19	7	0	0	1
126011	372 Bitzfeld	656	128	50	24	7	18	17	2
126011	373 Dimbach	531	78	27	17	1	0	0	2
126011	374 Geddelsbach	705	50	17	11	0	0	0	0
126011	375 Rappach	355	69	30	19	1	1	0	5
126011	376 Scheppach	645	74	30	17	3	2	0	3
126011	377 Schwabbach	418	113	56	20	12	0	0	2
126011	378 Siebeneich	316	25	8	2	0	0	0	0
126011	379 Unterheimbach	1 417	75	34	25	1	0	0	2
126011	380 Waldbach	619	77	42	25	3	0	0	2
126011	Bretzfeld	6 469	850	376	204	41	22	17	23
126020	235 Dörzbach	1 236	158	54	23	7	1	0	4
126020	236 Hohebach	1 219	128	25	7	0	0	0	2
126020	237 Laibach	391	41	7	2	0	7	7	0
126020	238 Meßbach	390	36	8	3	0	0	0	4
126020	Dörzbach	3 236	362	95	35	7	8	7	10
126028	305 Forchtenberg	909	149	70	32	16	1	1	9
126028	306 Ernsbach	478	76	36	19	6	0	0	2
126028	307 Muthof	544	61	22	6	0	0	0	3
126028	308 Sindringen	1 018	107	38	16	3	1	0	4
126028	309 Wohlmuthausen	859	77	30	6	0	0	0	1
126028	Forchtenberg, Stadt	3 807	470	197	79	26	2	1	18

1) Summe aus Gebäude- und Freifläche, Betriebsfläche ohne Abbau-land, Erholungsfläche, Verkehrsfläche, Friedhof. - 2) Soweit Land Baden-Württemberg.



Davon											Regional- kennziffer	
darunter	Verkehrs- fläche	darunter	Landwirt- schafts- fläche	darunter		Waldfläche	Wasser- fläche	Flächen anderer Nutzung	darunter			
Grün- anlage		Straße, Weg, Platz		Moor	Heide				Friedhof	Unland		
420	500	510 - 530	600	650	660	700	800	900	940	950		
17	197	186	598	0	0	354	9	10	2	4	125102	785
1	29	29	208	0	0	66	1	4	1	1	125102	786
0	33	33	134	0	0	17	1	4	0	1	125102	787
0	39	39	127	0	0	92	2	2	0	1	125102	788
17	298	288	1 068	0	0	528	13	19	4	7	125102	
2	135	128	749	0	0	660	26	34	0	33	125103	625
1	47	47	572	0	0	200	8	11	0	11	125103	626
3	181	174	1 321	0	0	860	35	45	1	44	125103	
5	52	52	353	0	0	858	3	3	1	2	125107	820
0	9	9	128	0	0	25	8	2	0	2	125107	821
3	23	23	313	0	0	266	2	4	0	4	125107	822
1	17	17	203	0	0	255	3	3	1	2	125107	823
0	11	11	54	0	0	173	2	0	0	0	125107	824
9	111	111	1 051	0	0	1 577	18	12	2	10	125107	
3	64	61	435	0	0	262	25	8	1	2	125108	900
1	26	24	210	0	0	307	1	6	0	5	125108	901
0	24	24	194	0	0	65	2	0	0	0	125108	902
0	16	16	418	0	0	11	0	4	0	3	125108	903
4	130	125	1 257	0	0	646	28	17	1	10	125108	
51	249	224	1 574	0	0	823	40	21	6	9	125110	804
51	249	224	1 574	0	0	823	40	21	6	9	125110	
1	73	70	409	0	0	303	16	3	1	2	125111	655
0	56	53	629	0	0	370	15	7	1	7	125111	656
1	53	53	506	0	0	978	3	2	1	2	125111	657
3	182	176	1 544	0	0	1 651	33	12	2	10	125111	
1	67	67	789	0	0	428	7	6	1	5	125113	670
0	67	67	691	0	0	217	7	6	1	5	125113	671
1	134	134	1 480	0	0	645	14	11	1	10	125113	
<b>378</b>	<b>7 766</b>	<b>7 335</b>	<b>63 167</b>	<b>0</b>	<b>4</b>	<b>27 903</b>	<b>1 148</b>	<b>795</b>	<b>106</b>	<b>520</b>	<b>125</b>	
0	37	31	200	0	0	4	5	4	1	1	126011	370
1	36	36	304	0	0	124	4	2	0	1	126011	371
0	74	70	498	0	0	6	7	2	0	2	126011	372
0	49	49	239	0	0	211	2	1	0	0	126011	373
0	33	33	314	0	0	328	6	7	0	7	126011	374
2	33	33	277	0	0	5	4	0	0	0	126011	375
0	40	34	362	0	0	200	5	5	0	5	126011	376
1	54	54	298	0	0	4	2	1	1	0	126011	377
0	17	17	147	0	0	142	2	1	0	0	126011	378
0	39	39	328	0	0	1 005	6	3	0	1	126011	379
0	32	32	327	0	0	211	3	2	0	1	126011	380
5	442	427	3 293	0	0	2 240	45	28	3	19	126011	
0	98	96	639	0	0	396	20	24	0	17	126020	235
0	100	100	772	0	0	295	13	11	1	11	126020	236
0	33	33	266	0	0	69	2	6	0	6	126020	237
3	23	23	292	0	0	51	3	9	0	1	126020	238
4	254	252	1 969	0	0	812	37	51	1	35	126020	
6	69	66	345	0	0	374	20	20	1	19	126028	305
0	38	38	194	0	0	190	10	7	0	7	126028	306
3	35	35	402	0	0	76	4	1	0	0	126028	307
1	64	64	583	0	0	287	27	14	0	14	126028	308
0	46	46	684	0	0	89	5	4	0	4	126028	309
12	253	249	2 208	0	0	1 016	67	47	2	44	126028	

Noch: 3. Bodenfläche in den Gemeinden und Gemarkungen Baden-Württembergs 2001 nach Art der tatsächlichen Nutzung in Hektar

Regional- kennziffer	Gemarkung Gemeinde Kreis Region Regierungsbezirk Land	Bodenfläche		Davon					
		Insgesamt	darunter	Gebäude- und Frei- fläche	darunter		Betriebs- fläche	darunter	Erholungs- fläche
			Siedlungs- und Verkehrs- fläche <sup>1)</sup>		GF- Wohnen	GF- Gewerbe und Industrie		BF-Abbau- land	
999		100/200	130	170	300	310	400		
126039	270 Ingelfingen	1 166	154	78	42	9	1	0	9
126039	271 Criesbach	364	54	26	11	9	0	0	0
126039	272 Diebach	281	18	7	3	0	0	0	0
126039	273 Dörrenzimmern	1 033	127	35	8	3	2	0	1
126039	274 Eberstal	591	41	10	3	0	0	0	0
126039	275 Hermuthausen	652	69	19	4	0	0	0	2
126039	276 Weldingsfelden	563	57	17	4	0	0	0	1
126039	Ingelfingen, Stadt	4 649	521	193	76	21	4	0	14
126045	220 Krautheim	618	98	59	27	10	0	0	3
126045	221 Altkrautheim	467	49	20	5	6	1	0	3
126045	222 Gommersdorf	966	73	21	9	1	0	0	4
126045	223 Horrenbach	177	10	2	1	0	0	0	0
126045	224 Klepsau	479	57	22	7	4	0	0	3
126045	225 Neunstetten	1 063	78	17	5	1	0	0	1
126045	226 Oberginsbach	621	65	16	4	0	1	0	2
126045	227 Oberndorf	409	22	7	0	0	0	0	0
126045	228 Unterginsbach	493	43	9	3	0	0	0	1
126045	Krautheim, Stadt	5 291	495	174	62	22	4	0	16
126046	280 Künzelsau	1 496	364	221	106	15	9	7	29
126046	281 Amrichshausen	357	62	26	9	2	0	0	2
126046	282 Belsenberg	697	61	16	4	1	0	0	0
126046	283 Gaisbach	1 302	153	92	32	25	0	0	1
126046	284 Kocherstetten	828	83	22	13	0	0	0	12
126046	285 Laßbach	851	76	26	3	1	0	0	0
126046	286 Morsbach	347	46	16	11	1	0	0	1
126046	287 Nitzenhausen	861	74	22	3	2	21	21	1
126046	288 Steinbach	778	62	20	4	0	0	0	0
126046	Künzelsau, Stadt	7 517	979	460	187	48	31	28	47
126047	315 Kupferzell	809	166	105	49	22	1	1	6
126047	316 Eschental	254	32	16	6	1	0	0	0
126047	317 Feßbach	1 489	119	39	7	1	22	22	0
126047	318 Goggenbach	526	40	15	1	1	0	0	0
126047	319 Mangoldsall	646	60	23	3	4	0	0	0
126047	320 Westernach	1 704	264	104	22	33	21	0	1
126047	Kupferzell	5 428	681	302	88	61	45	23	8
126056	245 Mulfingen	1 281	173	54	17	12	0	0	3
126056	246 Ailringen	1 045	114	20	7	0	0	0	2
126056	247 Buchenbach	983	73	23	9	1	1	0	0
126056	248 Eberbach	679	39	9	3	0	0	0	0
126056	249 Hollenbach	1 487	121	34	7	2	0	0	9
126056	250 Jagstberg	1 123	102	28	6	1	0	0	1
126056	251 Simprechtshausen	774	36	11	2	0	0	0	0
126056	252 Zaisenhausen	636	64	13	2	0	1	0	0
126056	Mulfingen	8 008	721	193	53	17	2	0	17
126058	325 Neuenstein	745	247	135	57	34	0	0	13
126058	326 Eschelbach	332	43	18	8	1	2	2	1
126058	327 Grünbühl	579	94	30	10	1	0	0	1
126058	328 Kesselfeld	378	64	17	4	2	0	0	0
126058	329 Kirchensall	900	88	37	12	1	0	0	1
126058	330 Kleinhirschnbach	863	90	34	7	1	0	0	1
126058	331 Neureut	505	36	15	1	3	1	0	0
126058	332 Obersöllbach	482	48	18	7	0	0	0	0
126058	Neuenstein, Stadt	4 784	710	303	106	43	3	3	17
126060	300 Niedernhall	1 771	218	115	66	14	1	0	14
126060	Niedernhall, Stadt	1 771	218	115	66	14	1	0	14

1) Summe aus Gebäude- und Freifläche, Betriebsfläche ohne Abbau-land, Erholungsfläche, Verkehrsfläche, Friedhof. – 2) Soweit Land Baden-Württemberg.

Davon											Regional- kennziffer
darunter	Verkehrs- fläche	darunter	Landwirt- schafts- fläche	darunter		Waldfläche	Wasser- fläche	Flächen anderer Nutzung	darunter		
Grün- anlage		Straße, Weg, Platz		Moor	Heide				Friedhof	Unland	
420	500	510 - 530	600	650	660	700	800	900	940	950	
3	64	60	596	0	0	382	12	23	1	20	126039 270
0	28	26	169	0	0	127	7	7	0	7	126039 271
0	11	11	215	0	0	39	1	8	0	8	126039 272
0	89	89	780	0	0	116	7	3	0	2	126039 273
0	31	31	352	0	0	183	1	14	0	14	126039 274
1	48	41	452	0	0	125	5	1	0	0	126039 275
1	38	38	400	0	0	103	2	1	0	0	126039 276
5	309	297	2 965	0	0	1 073	36	55	2	52	126039
1	36	33	402	0	0	103	8	6	0	5	126045 220
1	25	25	292	0	0	116	5	5	0	5	126045 221
0	47	45	612	0	0	265	10	6	0	6	126045 222
0	8	8	100	0	0	64	1	2	0	2	126045 223
1	31	29	273	0	0	135	10	4	0	4	126045 224
0	59	59	712	0	0	263	4	7	0	6	126045 225
1	45	45	458	0	0	94	2	2	0	1	126045 226
0	15	15	306	0	0	74	2	4	0	4	126045 227
1	32	32	200	0	0	247	3	1	0	0	126045 228
5	299	292	3 356	0	0	1 361	45	36	2	33	126045
13	111	103	479	0	0	597	26	25	2	19	126046 280
0	33	33	293	0	0	1	1	0	0	0	126046 281
0	44	44	460	0	0	143	4	30	0	30	126046 282
1	60	56	832	0	0	309	6	2	0	2	126046 283
0	48	48	301	0	0	400	24	20	0	18	126046 284
0	49	49	596	0	0	176	3	1	0	0	126046 285
0	28	28	183	0	0	102	8	8	0	8	126046 286
1	50	50	610	0	0	154	2	1	0	0	126046 287
0	42	42	589	0	0	123	5	0	0	0	126046 288
16	465	453	4 342	0	0	2 005	79	87	3	76	126046
4	53	50	627	0	0	7	6	4	2	2	126047 315
0	16	16	181	0	0	40	1	0	0	0	126047 316
0	80	78	1 143	0	0	199	4	2	0	2	126047 317
0	25	25	400	0	0	83	2	0	0	0	126047 318
0	36	36	524	0	0	58	5	0	0	0	126047 319
0	136	129	1 247	0	0	179	13	1	0	0	126047 320
4	346	333	4 121	0	0	567	31	8	2	5	126047
1	115	115	538	0	0	506	47	17	0	10	126056 245
1	92	92	523	0	0	386	16	7	0	6	126056 246
0	48	48	636	0	0	241	13	21	0	20	126056 247
0	29	29	363	0	0	240	11	27	0	26	126056 248
8	77	77	968	0	0	383	13	3	0	3	126056 249
1	74	74	731	0	0	282	6	2	0	2	126056 250
0	24	24	522	0	0	211	1	6	0	6	126056 251
0	50	50	357	0	0	199	9	8	0	7	126056 252
11	508	508	4 637	0	0	2 447	116	89	2	80	126056
10	99	88	472	0	0	10	7	8	1	6	126058 325
0	25	25	259	0	0	25	3	0	0	0	126058 326
0	63	59	475	0	0	5	5	0	0	0	126058 327
0	47	43	271	0	0	39	3	1	0	1	126058 328
0	50	50	758	0	0	47	6	2	0	2	126058 329
0	55	55	740	0	0	17	10	6	0	1	126058 330
0	21	21	335	0	0	125	6	2	0	2	126058 331
0	29	29	331	0	0	99	3	1	0	1	126058 332
10	388	370	3 642	0	0	367	43	21	1	13	126058
9	87	81	529	0	0	995	20	10	1	9	126060 300
9	87	81	529	0	0	995	20	10	1	9	126060

Noch: 3. Bodenfläche in den Gemeinden und Gemarkungen Baden-Württembergs 2001 nach Art der tatsächlichen Nutzung in Hektar

Regional- kennziffer	Gemarkung Gemeinde Kreis Region Regierungsbezirk Land	Bodenfläche		Davon					
		Insgesamt	darunter	Gebäude- und Frei- fläche	darunter		Betriebs- fläche	darunter	Erholungs- fläche
			Siedlungs- und Verkehrs- fläche <sup>1)</sup>		GF- Wohnen	GF- Gewerbe und Industrie		BF-Abbau- land	
999		100/200	130	170	300	310	400		
126066	345 Öhringen	911	558	363	173	89	1	0	36
126066	346 Baumerlenbach	622	55	19	6	1	7	6	1
126066	347 Büttelbronn	696	76	29	10	0	0	0	1
126066	348 Cappel	238	58	35	21	2	0	0	2
126066	349 Eckartweiler	732	95	27	7	2	0	0	1
126066	350 Michelbach am Wald	1 332	99	39	24	1	0	0	1
126066	351 Möglingen	358	33	11	5	0	0	0	0
126066	352 Ohrnberg	784	78	31	12	3	1	0	9
126066	353 Schwöllbronn	709	90	34	5	1	18	15	3
126066	354 Verrenberg	398	90	27	14	1	0	0	6
126066	Öhringen, Stadt	6 779	1 233	613	278	101	27	21	60
126069	360 Pfedelbach	1 534	262	165	94	24	0	0	16
126069	361 Harsberg	680	65	29	7	2	0	0	0
126069	362 Oberohrn	328	37	15	5	0	0	0	1
126069	363 Untersteinbach	1 096	102	48	29	1	0	0	14
126069	364 Windischenbach	490	69	34	18	4	0	0	1
126069	Pfedelbach	4 128	535	290	153	31	0	0	31
126072	255 Schöntal	1 657	66	16	3	0	0	0	1
126072	256 Aschhausen	796	43	12	2	0	0	0	1
126072	257 Berlichingen	672	88	31	9	7	5	5	3
126072	258 Bieringen	892	140	47	18	9	3	0	5
126072	259 Marlach	643	85	23	9	0	0	0	4
126072	260 Oberkessach	1 639	195	53	19	5	2	0	2
126072	261 Sindeldorf	505	67	19	8	1	0	0	1
126072	262 Westernhausen	902	112	38	13	2	1	0	5
126072	263 Winzenhofen	460	37	13	6	0	0	0	1
126072	Schöntal	8 166	834	253	87	25	11	5	23
126085	335 Waldenburg	2 450	261	136	50	46	4	0	19
126085	336 Obersteinbach	704	39	20	7	0	0	0	1
126085	Waldenburg, Stadt	3 155	300	156	57	47	4	0	20
126086	295 Weißbach	573	91	53	24	15	0	0	5
126086	296 Crispenhofen	905	76	18	6	0	1	0	2
126086	Weißbach	1 277	167	70	30	15	1	0	7
126094	340 Zweiflingen	2 260	224	53	18	0	0	0	58
126094	341 Orendelsall	366	24	7	3	0	0	0	3
126094	342 Westernbach	584	38	14	5	0	0	0	1
126094	Zweiflingen	3 210	285	74	27	1	0	0	62
<b>126</b>	<b>Hohenlohekreis</b>	<b>77 676</b>	<b>9 362</b>	<b>3 865</b>	<b>1 588</b>	<b>518</b>	<b>166</b>	<b>105</b>	<b>387</b>
127008	400 Blaufelden	1 884	277	126	43	35	4	1	4
127008	401 Billingsbach	2 122	140	44	10	4	2	0	3
127008	402 Gammesfeld	1 306	103	33	6	4	9	9	2
127008	403 Herrentierbach	1 323	113	37	2	1	0	0	0
127008	404 Wiesenbach	1 779	169	66	18	10	5	1	3
127008	405 Wittenweiler	603	46	12	2	0	1	0	0
127008	Blaufelden	9 018	848	318	81	55	20	12	12
127009	445 Braunsbach	482	55	25	19	2	1	0	4
127009	446 Arnsdorf	927	96	20	1	0	0	0	2
127009	447 Döttingen	426	31	10	4	1	0	0	0
127009	448 Geislingen am Kocher	963	95	17	5	0	1	1	0
127009	449 Jungholzhausen	1 015	73	22	6	1	0	0	0
127009	450 Orlach	771	55	13	2	0	1	0	0
127009	451 Steinkirchen	701	41	15	6	0	0	0	0
127009	Braunsbach	5 285	446	122	42	5	3	2	6
127012	575 Bühlertann	2 359	219	107	57	13	4	4	10
127012	Bühlertann	2 359	219	107	57	13	4	4	10

1) Summe aus Gebäude- und Freifläche, Betriebsfläche ohne Abbau-land, Erholungsfläche, Verkehrsfläche, Friedhof. – 2) Soweit Land Baden-Württemberg.

Davon											Regional- kennziffer	
darunter	Verkehrs- fläche	darunter	Landwirt- schafts- fläche	darunter		Waldfläche	Wasser- fläche	Flächen anderer Nutzung	darunter			
Grün- anlage		Straße, Weg, Platz		Moor	Heide				Friedhof	Unland		
420	500	510 - 530	600	650	660	700	800	900	940	950		
26	153	138	333	0	0	3	10	11	5	5	126066	345
0	34	34	406	0	0	148	3	3	0	3	126066	346
0	47	47	606	0	0	10	4	0	0	0	126066	347
1	21	19	174	0	0	2	4	1	0	0	126066	348
0	68	61	623	0	0	5	9	1	0	0	126066	349
0	59	59	481	0	0	743	7	1	0	1	126066	350
0	22	20	225	0	1	89	11	1	0	1	126066	351
7	37	35	455	0	0	220	27	4	0	4	126066	352
2	51	51	426	0	0	173	4	1	0	1	126066	353
3	57	51	292	0	0	14	2	1	0	1	126066	354
41	548	514	4 021	0	1	1 406	80	25	6	16	126066	
1	79	79	626	0	0	630	13	6	2	3	126069	360
0	36	36	518	0	0	87	6	4	0	4	126069	361
0	21	21	286	0	0	1	3	1	0	1	126069	362
0	39	39	466	0	0	516	8	6	1	5	126069	363
1	34	34	284	0	0	132	2	4	1	3	126069	364
3	209	209	2 180	0	0	1 365	32	20	4	15	126069	
1	49	48	719	0	0	856	11	5	0	5	126072	255
0	30	30	422	0	0	325	4	2	0	2	126072	256
0	51	47	395	0	0	165	13	8	2	6	126072	257
2	86	82	557	0	0	179	15	2	0	1	126072	258
0	57	56	362	0	0	165	9	22	0	22	126072	259
0	137	137	1 002	0	0	423	8	13	1	8	126072	260
0	46	46	307	0	0	118	4	8	0	8	126072	261
2	68	66	571	0	0	204	11	4	0	1	126072	262
1	23	21	279	0	0	132	9	3	0	3	126072	263
6	548	534	4 614	0	0	2 566	84	67	4	56	126072	
9	102	94	782	0	0	1 379	21	9	1	5	126085	335
1	18	18	298	0	0	364	2	2	0	2	126085	336
10	120	112	1 079	0	0	1 743	23	11	1	7	126085	
3	33	29	111	0	0	152	9	10	0	10	126086	295
1	55	55	530	0	0	289	4	6	0	5	126086	296
5	88	84	641	0	0	441	13	16	0	14	126086	
4	112	112	1 142	0	0	869	12	14	0	13	126094	340
3	13	13	197	0	0	140	1	5	0	4	126094	341
0	24	24	327	0	0	217	1	0	0	0	126094	342
8	149	149	1 666	0	0	1 225	15	18	1	18	126094	
<b>155</b>	<b>5 014</b>	<b>4 864</b>	<b>45 263</b>	<b>0</b>	<b>1</b>	<b>21 630</b>	<b>766</b>	<b>586</b>	<b>35</b>	<b>491</b>	<b>126</b>	
2	144	123	1 310	0	0	269	18	11	1	8	127008	400
1	92	92	1 235	0	0	732	13	2	0	1	127008	401
0	68	68	1 008	0	0	175	11	1	0	1	127008	402
0	75	75	864	0	0	333	9	4	0	4	127008	403
1	96	96	1 338	0	0	259	7	5	0	4	127008	404
0	33	32	471	0	0	84	1	1	0	1	127008	405
5	508	486	6 225	0	0	1 852	59	24	2	18	127008	
0	26	26	206	0	0	192	13	15	0	15	127009	445
0	75	75	694	0	0	132	3	2	0	2	127009	446
0	21	21	158	0	0	216	10	12	0	11	127009	447
0	78	78	557	0	0	273	19	19	0	16	127009	448
0	50	50	642	0	0	297	2	1	0	1	127009	449
0	41	41	536	0	0	177	3	1	0	1	127009	450
0	26	26	297	0	0	337	12	15	0	15	127009	451
0	317	317	3 089	0	0	1 623	60	66	1	61	127009	
6	101	101	1 434	0	0	674	18	11	1	10	127012	575
6	101	101	1 434	0	0	674	18	11	1	10	127012	

Noch: 3. Bodenfläche in den Gemeinden und Gemarkungen Baden-Württembergs 2001 nach Art der tatsächlichen Nutzung in Hektar

Regional- kennziffer	Gemarkung Gemeinde Kreis Region Regierungsbezirk Land	Bodenfläche		Davon					Erholungs- fläche
		insgesamt	darunter	Gebäude- und Frei- fläche	darunter		Betriebs- fläche	darunter	
			Siedlungs- und Verkehrs- fläche <sup>1)</sup>		GF- Wohnen	GF- Gewerbe und Industrie		BF-Abbau- land	
			999		100/200	130		170	
127013	580 Bühlerzell	3 556	203	83	36	7	1	0	28
127013	581 Geifertshofen	1 375	74	27	10	1	0	0	3
127013	Bühlerzell	4 931	276	110	46	8	2	0	31
127014	490 Crailsheim	2 422	1 005	682	297	183	8	0	43
127014	491 Goldbach	556	46	26	18	1	0	0	2
127014	492 Jagstheim	1 515	149	61	32	4	1	0	10
127014	493 Onolzheim	1 275	119	56	35	5	2	0	9
127014	494 Roßfeld	1 626	185	96	25	34	0	0	4
127014	495 Tiefenbach	1 006	127	48	19	1	4	3	7
127014	496 Triensbach	1 006	108	28	11	1	7	7	4
127014	497 Westgartshausen	1 503	118	48	27	1	0	0	4
127014	Crailsheim, Stadt	10 908	1 858	1 045	463	230	23	10	83
127023	600 Fichtenberg	2 419	234	106	56	13	6	0	9
127023	Fichtenberg	2 419	234	106	56	13	6	0	9
127025	590 Gaildorf	529	198	139	80	23	0	0	5
127025	591 Eutendorf	1 844	138	65	31	8	2	1	2
127025	592 Ottendorf	1 162	106	41	19	2	0	0	2
127025	593 Unterrot	2 721	228	94	40	25	3	0	8
127025	Gaildorf, Stadt	6 256	669	338	170	57	5	1	17
127032	415 Gerabronn	1 459	216	111	54	18	3	0	8
127032	416 Amlishagen	425	44	20	6	1	0	0	0
127032	417 Dünsbach	859	65	27	13	2	1	0	1
127032	418 Michelbach an der Heide	1 295	85	35	8	3	1	0	0
127032	Gerabronn, Stadt	4 038	410	193	82	24	5	0	9
127043	465 Ilshofen	821	168	90	50	14	0	0	5
127043	466 Eckartshausen	958	147	67	21	23	0	0	2
127043	467 Obersteinach	1 152	69	29	8	3	0	0	0
127043	468 Ruppertshöfen	1 072	75	27	7	1	0	0	0
127043	469 Unteraspach	1 488	132	47	16	1	8	8	0
127043	Ilshofen, Stadt	5 490	592	260	101	43	10	8	8
127046	435 Kirchberg an der Jagst	528	113	68	36	10	15	15	5
127046	436 Gagggstatt	1 052	111	37	14	2	6	5	2
127046	437 Hornberg	192	18	7	4	0	0	0	0
127046	438 Lendsiedel	2 321	244	83	29	5	3	0	1
127046	Kirchberg an der Jagst, Stadt	4 093	485	196	83	18	24	20	8
127047	410 Langenburg	2 112	165	74	33	12	3	0	5
127047	411 Bächlingen	1 027	61	15	3	0	0	0	0
127047	Langenburg, Stadt	3 139	226	90	35	12	4	0	5
127052	555 Mainhardt	1 395	160	101	45	19	1	0	4
127052	556 Ammertweiler	723	48	24	10	1	0	0	1
127052	557 Bubenorbis	1 532	86	39	15	3	1	0	1
127052	558 Geißelhardt	1 356	79	47	21	2	0	0	2
127052	559 Hütten	864	52	27	12	2	1	0	1
127052	Mainhardt	5 869	424	239	104	26	3	1	8
127056	545 Michelbach an der Bilz	1 769	221	109	65	14	18	17	10
127056	Michelbach an der Bilz	1 769	221	109	65	14	18	17	10
127059	540 Michelfeld	2 725	228	117	42	22	1	0	7
127059	541 Gnadental	797	52	21	11	1	0	0	0
127059	Michelfeld	3 522	280	138	53	23	1	0	7
127062	585 Oberrot	3 219	270	131	52	36	2	1	19
127062	586 Hausen	572	48	27	12	3	0	0	0
127062	Oberrot	3 791	318	158	64	39	2	1	19

1) Summe aus Gebäude- und Freifläche, Betriebsfläche ohne Abbauland, Erholungsfläche, Verkehrsfläche, Friedhof. – 2) Soweit Land Baden-Württemberg.

Davon											Regional- kennziffer	
darunter	Verkehrs- fläche	darunter	Landwirt- schafts- fläche	darunter		Waldfläche	Wasser- fläche	Flächen anderer Nutzung	darunter			
Grün- anlage		Straße, Weg, Platz		Moor	Heide				Friedhof	Unland		
420	500	510 - 530	600	650	660	700	800	900	940	950		
2	90	90	1 415	0	0	1 912	21	6	0	5	127013	580
0	44	44	508	0	0	786	5	3	0	3	127013	581
2	133	133	1 923	0	0	2 697	26	9	0	8	127013	
21	260	202	1 132	0	0	242	28	27	12	13	127014	490
1	17	17	213	0	0	294	1	2	1	2	127014	491
5	77	70	1 110	0	0	232	20	5	1	4	127014	492
2	51	51	629	0	0	517	4	6	1	5	127014	493
2	84	70	795	0	0	631	13	3	1	3	127014	494
1	70	70	755	0	0	101	12	9	1	8	127014	495
1	76	74	708	0	0	174	7	2	0	1	127014	496
1	64	64	927	0	0	450	5	4	1	4	127014	497
33	700	617	6 267	0	0	2 641	90	58	17	39	127014	
7	112	91	859	0	0	1 306	15	5	1	3	127023	600
7	112	91	859	0	0	1 306	15	5	1	3	127023	
3	51	42	173	0	0	142	10	9	3	1	127025	590
0	70	62	690	0	0	989	15	12	0	12	127025	591
0	62	51	620	0	0	409	13	15	1	14	127025	592
1	123	118	759	0	0	1 697	24	14	0	13	127025	593
4	306	273	2 241	0	0	3 237	61	50	4	40	127025	
3	93	87	1 047	0	0	182	8	7	2	5	127032	415
0	23	23	248	0	0	123	8	2	0	0	127032	416
1	37	37	539	0	0	228	12	15	0	15	127032	417
0	49	47	1 010	0	0	188	5	6	0	6	127032	418
4	201	194	2 844	0	0	722	33	30	2	26	127032	
2	71	71	498	0	0	139	10	8	2	3	127043	465
1	77	66	691	0	0	112	5	4	1	1	127043	466
0	40	40	958	0	0	115	4	5	0	5	127043	467
0	48	48	650	0	0	327	11	8	0	5	127043	468
0	84	79	1 032	0	0	299	13	5	1	4	127043	469
3	320	304	3 828	0	0	992	43	30	3	17	127043	
2	39	39	263	0	0	120	14	4	1	3	127046	435
0	70	70	691	0	0	222	20	4	1	4	127046	436
0	10	10	88	0	0	85	1	0	0	0	127046	437
0	157	157	1 669	0	0	369	30	10	0	7	127046	438
2	275	275	2 711	0	0	795	65	19	2	14	127046	
2	80	76	934	0	0	970	19	26	2	24	127047	410
0	45	45	641	0	0	297	17	12	0	12	127047	411
2	125	121	1 575	0	0	1 267	35	38	2	36	127047	
1	54	54	546	0	0	677	8	4	1	4	127052	555
0	22	22	270	0	0	399	2	4	0	4	127052	556
0	45	45	550	0	0	886	5	5	0	4	127052	557
1	30	30	565	0	0	706	4	3	0	3	127052	558
1	23	23	352	0	0	455	5	1	0	1	127052	559
3	174	174	2 283	0	0	3 122	24	17	1	16	127052	
3	100	75	882	0	0	614	13	22	1	21	127056	545
3	100	75	882	0	0	614	13	22	1	21	127056	
5	98	98	1 167	0	0	1 310	11	14	5	8	127059	540
0	31	31	278	0	0	461	5	2	0	2	127059	541
5	129	129	1 445	0	0	1 771	16	16	6	10	127059	
1	118	118	1 155	0	0	1 768	19	7	1	6	127062	585
0	20	20	340	0	0	180	3	2	0	2	127062	586
1	138	138	1 495	0	0	1 948	22	9	1	8	127062	

Noch: 3. Bodenfläche in den Gemeinden und Gemarkungen Baden-Württembergs 2001 nach Art der tatsächlichen Nutzung in Hektar

Regional- kennziffer	Gemarkung Gemeinde Kreis Region Regierungsbezirk Land	Bodenfläche		Davon					
		Insgesamt	darunter	Gebäude- und Frei- fläche	darunter		Betriebs- fläche	darunter	Erholungs- fläche
			Siedlungs- und Verkehrs- fläche <sup>1)</sup>		GF- Wohnen	GF- Gewerbe und Industrie		BF-Abbau- land	
			999		100/200	130		170	
127063	565 Obersontheim	903	120	66	32	16	23	20	5
127063	566 Mittelfischach	1 711	162	45	18	4	3	0	0
127063	567 Oberfischach	1 565	81	35	14	2	0	0	1
127063	568 Untersontheim	1 303	94	39	19	2	8	7	1
127063	Obersontheim	5 482	456	185	83	24	34	28	7
127071	420 Rot am See	1 817	278	128	50	22	10	9	12
127071	421 Beimbach	1 220	100	32	7	0	1	1	1
127071	422 Brettheim	1 893	154	56	15	3	1	0	3
127071	423 Hausen am Bach	1 251	109	29	9	2	2	2	1
127071	424 Reubach	1 301	114	34	10	3	6	6	0
127071	Rot am See	7 481	755	278	93	29	21	18	17
127073	480 Satteldorf	1 279	229	114	47	26	65	62	6
127073	481 Ellrichshausen	1 104	141	48	19	1	0	0	2
127073	482 Gröningen	2 239	264	67	31	6	8	6	1
127073	Satteldorf	4 621	633	229	97	33	74	68	10
127075	390 Schrozberg	3 020	297	153	65	27	1	1	6
127075	391 Bartenstein	164	29	15	9	1	1	0	4
127075	392 Ettenhausen	653	41	11	3	0	1	0	0
127075	393 Leuzendorf	1 851	164	52	11	1	3	1	1
127075	394 Riedbach	1 461	97	24	3	1	1	0	0
127075	395 Schmallfelden	1 240	97	29	4	3	10	10	0
127075	396 Spielbach	2 132	158	47	9	2	0	0	2
127075	Schrozberg, Stadt	10 520	882	330	103	35	17	11	14
127076	530 Schwäbisch Hall	2 758	1 033	684	337	171	20	5	69
127076	531 Bibersfeld	1 477	153	60	28	4	7	6	17
127076	532 Eltershofen	542	57	23	14	0	2	2	1
127076	533 Gailenkirchen	1 425	158	82	46	1	0	0	7
127076	534 Gelbingen	360	55	27	16	2	1	1	1
127076	535 Sulzdorf	1 945	251	116	47	33	0	0	12
127076	536 Tüngental	1 566	148	55	20	2	1	1	3
127076	537 Weckrieden	352	35	14	5	1	0	0	0
127076	Schwäbisch Hall, Stadt	10 424	1 891	1 060	512	214	33	15	110
127079	605 Laufen am Kocher	1 610	117	46	17	11	0	0	1
127079	606 Sulzbach am Kocher	2 785	163	65	29	7	2	1	7
127079	Sulzbach-Laufen	4 396	280	112	46	19	2	1	8
127086	455 Untermünkheim	832	105	54	29	6	11	10	5
127086	456 Enslingen	785	85	29	11	3	1	1	1
127086	457 Übrigshausen	1 096	146	51	11	11	0	0	0
127086	Untermünkheim	2 714	336	134	50	20	12	11	6
127089	475 Vellberg	1 678	195	107	49	20	13	13	6
127089	476 Großaltdorf	1 511	150	51	20	4	1	1	2
127089	Vellberg, Stadt	3 189	345	158	69	25	15	14	7
127091	430 Wallhausen	1 065	160	71	33	6	2	1	6
127091	431 Hengstfeld	1 189	111	42	15	4	0	0	3
127091	432 Michelbach an der Lücke	293	43	22	12	3	0	0	1
127091	Wallhausen	2 547	314	134	60	14	2	1	10
127099	460 Wolpertshausen	2 742	302	105	31	13	1	0	1
127099	Wolpertshausen	2 742	302	105	31	13	1	0	1
127100	550 Rieden	1 283	88	36	17	1	1	0	4
127100	551 Uttenhofen	1 185	115	53	22	4	1	0	1
127100	552 Westheim	634	111	64	41	7	0	0	7
127100	Rosengarten	3 102	314	153	79	12	2	0	11

1) Summe aus Gebäude- und Freifläche, Betriebsfläche ohne Abbau-land, Erholungsfläche, Verkehrsfläche, Friedhof. – 2) Soweit Land Baden-Württemberg.



Davon											Regional- kennziffer	
darunter	Verkehrs- fläche	darunter	Landwirt- schafts- fläche	darunter		Waldfläche	Wasser- fläche	Flächen anderer Nutzung	darunter			
Grün- anlage		Straße, Weg, Platz		Moor	Heide				Friedhof	Unland		
420	500	510 - 530	600	650	660	700	800	900	940	950		
1	45	45	527	2	0	228	6	4	1	3	127063	565
0	112	112	908	0	0	623	14	5	1	4	127063	566
0	45	45	874	0	0	596	8	6	0	6	127063	567
0	53	53	802	0	0	390	7	4	1	3	127063	568
2	255	255	3 110	2	0	1 837	36	19	4	15	127063	
6	136	119	1 373	0	0	129	18	10	1	8	127071	420
0	67	67	820	0	0	285	12	3	0	0	127071	421
0	95	95	1 358	0	0	367	13	1	0	1	127071	422
0	79	79	895	0	0	240	4	1	0	1	127071	423
0	79	79	850	0	0	321	7	3	0	3	127071	424
7	455	439	5 296	0	0	1 341	55	18	2	13	127071	
1	105	95	684	0	0	265	19	19	0	18	127073	480
0	90	75	745	0	0	203	6	8	0	5	127073	481
1	192	186	1 588	0	0	339	31	12	1	6	127073	482
2	388	356	3 018	0	0	807	57	39	1	29	127073	
3	135	115	1 912	0	0	790	7	17	3	11	127075	390
3	9	9	95	0	0	40	0	1	0	1	127075	391
0	29	29	419	0	0	166	3	24	0	24	127075	392
0	109	109	1 376	0	0	302	8	1	0	1	127075	393
0	72	72	1 090	0	0	257	5	13	0	13	127075	394
0	67	67	927	0	0	199	6	2	0	1	127075	395
1	108	108	1 358	0	0	605	7	4	0	1	127075	396
7	528	508	7 177	0	0	2 358	35	62	4	52	127075	
43	251	217	870	0	0	795	31	37	14	17	127076	530
15	75	75	872	0	0	426	18	3	1	2	127076	531
1	33	33	438	0	0	42	1	3	0	2	127076	532
4	69	54	865	0	0	387	4	10	0	10	127076	533
0	26	23	232	0	0	52	12	9	0	8	127076	534
7	122	104	1 116	0	0	551	23	5	1	4	127076	535
0	89	84	1 233	0	0	174	8	3	1	2	127076	536
0	21	21	314	0	0	0	1	1	0	1	127076	537
71	686	610	5 940	0	0	2 426	98	72	18	48	127076	
0	69	62	481	0	0	988	18	6	0	5	127079	605
1	89	85	680	0	0	1 902	25	16	1	15	127079	606
1	158	147	1 161	0	0	2 890	43	21	1	19	127079	
0	46	44	618	0	0	66	14	19	0	19	127086	455
1	54	54	488	0	0	191	12	10	0	10	127086	456
0	94	88	856	0	0	85	7	2	0	2	127086	457
1	194	187	1 962	0	0	342	32	32	1	31	127086	
3	81	72	892	0	0	553	11	15	1	13	127089	475
0	96	87	937	0	0	402	9	12	1	11	127089	476
3	177	159	1 830	0	0	955	20	27	2	25	127089	
4	81	70	715	0	0	169	9	13	1	12	127091	430
1	66	66	914	0	0	154	9	2	0	1	127091	431
0	20	20	244	0	0	0	4	2	1	1	127091	432
5	167	156	1 873	0	0	323	22	16	2	14	127091	
0	195	195	1 876	0	0	515	22	28	1	20	127099	460
0	195	195	1 876	0	0	515	22	28	1	20	127099	
0	48	48	542	0	0	641	10	2	0	2	127100	550
1	61	57	818	0	0	222	19	10	0	9	127100	551
3	38	31	266	0	0	241	11	7	2	4	127100	552
3	146	136	1 627	0	0	1 104	40	19	2	15	127100	

Noch: 3. Bodenfläche in den Gemeinden und Gemarkungen Baden-Württembergs 2001 nach Art der tatsächlichen Nutzung in Hektar

Regional- kennziffer	Gemarkung Gemeinde Kreis Region Regierungsbezirk Land	Bodenfläche		Davon					
		Insgesamt	darunter	Gebäude- und Frei- fläche	darunter		Betriebs- fläche	darunter	Erholungs- fläche
			Siedlungs- und Verkehrs- fläche <sup>1)</sup>		GF- Wohnen	GF- Gewerbe und Industrie		BF-Abbau- land	
			999		100/200	130		170	
127101	510 Leukershausen	887	83	37	19	0	0	0	5
127101	511 Mariäkappel	767	52	25	13	1	0	0	0
127101	512 Marktlustenau	1 614	180	73	31	10	1	0	3
127101	513 Waldtann	1 577	144	57	26	6	0	0	3
127101	Kreßberg	4 846	460	192	89	18	1	0	12
127102	520 Lautenbach	994	95	52	11	17	0	0	0
127102	521 Matzenbach	722	78	43	22	5	0	0	8
127102	522 Unterdeufstetten	433	65	44	28	3	0	0	3
127102	523 Wildenstein	979	106	59	26	4	1	0	2
127102	Fichtenau	3 128	345	198	87	29	1	0	13
127103	500 Gründelhardt	2 185	163	69	31	5	1	1	4
127103	501 Honhardt	3 358	236	104	49	14	1	1	3
127103	502 Oberspeltach	1 444	95	34	8	1	0	0	0
127103	Frankenhardt	6 987	494	207	88	19	2	2	7
127104	505 Stimpfach	1 413	131	70	34	12	1	0	1
127104	506 Rechenberg	721	47	23	11	3	0	0	1
127104	507 Weipertshofen	1 201	81	31	14	1	0	0	6
127104	Stimpfach	3 335	259	124	59	16	1	0	8
<b>127</b>	<b>Landkreis Schwäbisch-Hall</b>	<b>148 403</b>	<b>15 573</b>	<b>7 126</b>	<b>3 051</b>	<b>1 100</b>	<b>344</b>	<b>244</b>	<b>482</b>
128006	170 Assamstadt	1 720	169	77	35	12	5	0	6
128006	Assamstadt	1 720	169	77	35	12	5	0	6
128007	150 Bad Mergentheim	1 654	542	333	119	51	2	0	51
128007	151 Althausen	1 264	89	21	11	0	1	0	2
128007	152 Apfelbach	910	63	14	5	1	1	0	3
128007	153 Dainbach	728	50	14	6	0	2	0	1
128007	154 Edelfingen	748	87	42	19	13	1	0	3
128007	155 Hachtel	826	62	14	4	0	1	0	0
128007	156 Herbsthausen	357	37	13	3	1	0	0	1
128007	157 Löffelstelzen	509	59	29	16	0	2	0	4
128007	158 Markelsheim	1 511	139	54	26	7	1	0	8
128007	159 Neunkirchen	255	39	18	12	1	0	0	2
128007	160 Rengershausen	1 067	61	19	7	0	0	0	0
128007	161 Rot	818	75	18	2	0	1	0	2
128007	162 Stuppach	1 531	92	24	10	1	5	0	1
128007	163 Wachbach	818	75	39	21	1	0	0	5
128007	Bad Mergentheim, Stadt	12 997	1 470	650	261	76	18	0	82
128014	120 Boxberg	774	95	48	20	6	0	0	5
128014	121 Angeltürn	307	24	6	2	0	0	0	0
128014	122 Bobstadt	1 152	64	18	7	1	0	0	1
128014	123 Eppingen	365	25	7	2	0	0	0	0
128014	124 Kupprichhausen	807	61	12	6	0	0	0	2
128014	125 Lengeningen	466	26	6	2	0	1	0	0
128014	126 Oberschüpf	776	46	14	7	2	0	0	0
128014	127 Schwabhausen	561	52	24	8	2	0	0	1
128014	128 Schweigern	1 162	107	41	14	11	1	0	2
128014	129 Uiffingen	1 458	113	19	6	1	0	0	2
128014	130 Unterschüpf	646	81	35	15	3	0	0	1
128014	131 Windischbuch	814	164	131	5	103	0	0	3
128014	132 Wölchingen	887	77	25	13	1	0	0	0
128014	Boxberg, Stadt	10 176	934	386	107	130	5	1	18
128020	190 Creglingen	1 138	142	65	31	13	1	0	7
128020	191 Archshofen	601	52	14	5	1	2	0	1
128020	192 Blumweiler	1 532	119	34	3	1	1	0	2
128020	193 Craintal	207	26	5	3	0	1	0	0
128020	194 Finsterlohr	1 059	79	19	2	1	0	0	2

1) Summe aus Gebäude- und Freifläche, Betriebsfläche ohne Abbau-land, Erholungsfläche, Verkehrsfläche, Friedhof. - 2) Soweit Land Baden-Württemberg.

Davon											Regional- kennziffer	
darunter	Verkehrs- fläche	darunter	Landwirt- schafts- fläche	darunter		Waldfläche	Wasser- fläche	Flächen anderer Nutzung	darunter			
Grün- anlage		Straße, Weg, Platz		Moor	Heide				Friedhof	Unland		
420	500	510 - 530	600	650	660	700	800	900	940	950		
4	41	41	539	0	0	262	2	2	0	1	127101	510
0	27	27	437	0	0	270	5	3	0	3	127101	511
2	102	102	1 065	0	0	347	20	2	0	0	127101	512
0	84	84	858	0	0	553	18	3	0	1	127101	513
7	254	254	2 900	0	0	1 433	44	10	1	6	127101	
0	42	42	609	0	0	269	19	3	0	3	127102	520
0	27	27	353	0	0	282	6	2	0	2	127102	521
1	18	18	208	0	0	156	3	2	1	1	127102	522
2	44	44	526	0	0	332	11	5	1	4	127102	523
3	131	131	1 696	0	0	1 038	38	12	2	10	127102	
0	89	89	1 221	0	0	785	7	9	0	9	127103	500
1	128	124	1 990	0	0	1 103	21	9	1	8	127103	501
0	61	61	747	0	0	593	6	3	0	3	127103	502
1	278	274	3 957	0	0	2 481	34	21	1	20	127103	
0	59	55	835	0	0	429	11	7	1	6	127104	505
1	22	22	311	0	0	352	7	4	0	4	127104	506
6	44	44	728	0	0	377	10	6	0	4	127104	507
7	126	121	1 874	0	0	1 159	27	17	1	14	127104	
<b>200</b>	<b>7 778</b>	<b>7 355</b>	<b>84 402</b>	<b>2</b>	<b>1</b>	<b>46 271</b>	<b>1 184</b>	<b>817</b>	<b>87</b>	<b>655</b>	<b>127</b>	
1	79	79	1 131	0	0	411	2	7	1	6	128006	170
1	79	79	1 131	0	0	411	2	7	1	6	128006	
37	151	139	625	0	0	437	12	42	5	25	128007	150
1	65	65	546	0	0	619	3	7	0	6	128007	151
1	45	45	405	0	0	421	8	13	0	7	128007	152
0	34	34	365	0	0	307	1	4	0	3	128007	153
1	41	37	444	0	0	199	8	10	0	10	128007	154
0	47	47	462	0	0	291	9	3	0	2	128007	155
0	23	23	274	0	0	44	2	1	0	1	128007	156
0	23	23	304	0	0	138	0	9	0	8	128007	157
2	75	71	755	0	0	590	13	16	1	15	128007	158
0	19	19	184	0	0	19	2	11	0	11	128007	159
0	41	41	570	0	0	427	3	7	0	7	128007	160
1	55	55	568	0	0	164	6	6	0	5	128007	161
0	61	61	848	0	0	570	3	19	1	18	128007	162
1	31	31	625	0	0	86	4	29	0	29	128007	163
44	711	690	6 976	0	0	4 310	72	177	8	149	128007	
2	41	40	467	0	0	207	1	4	0	3	128014	120
0	18	18	197	0	0	83	0	3	0	3	128014	121
0	44	44	652	0	0	427	1	9	0	8	128014	122
0	18	18	256	0	0	79	0	5	0	5	128014	123
0	46	46	444	0	0	289	4	9	0	6	128014	124
0	18	18	285	0	0	148	2	6	0	5	128014	125
0	30	29	436	0	0	282	4	9	0	8	128014	126
0	27	27	466	0	0	42	1	0	0	0	128014	127
1	62	55	746	0	0	301	5	4	0	3	128014	128
1	92	76	888	0	0	437	4	16	0	16	128014	129
1	45	35	342	0	0	214	7	2	0	2	128014	130
0	30	30	551	0	0	98	1	1	0	1	128014	131
0	52	45	495	0	0	307	2	5	0	5	128014	132
6	523	480	6 226	0	0	2 915	31	72	3	66	128014	
1	67	67	583	0	0	365	8	41	1	40	128020	190
1	36	36	368	0	0	159	7	15	0	14	128020	191
2	83	83	1 247	0	0	157	7	1	0	1	128020	192
0	20	20	144	0	0	25	2	11	0	11	128020	193
1	57	57	619	0	0	356	3	3	0	2	128020	194

Noch: 3. Bodenfläche in den Gemeinden und Gemarkungen Baden-Württembergs 2001 nach Art der tatsächlichen Nutzung in Hektar

Regional- kennziffer	Gemarkung Gemeinde Kreis Region Regierungsbezirk Land	Bodenfläche		Davon					
		Insgesamt	darunter	Gebäude- und Frei- fläche	darunter		Betriebs- fläche	darunter	Erholungs- fläche
			Siedlungs- und Verkehrs- fläche <sup>1)</sup>		GF- Wohnen	GF- Gewerbe und Industrie		BF-Abbau- land	
999		100/200	130	170	300	310	400		
128020	195 Frauental	829	53	12	1	0	0	0	0
128020	196 Freudenbach	1 123	79	23	3	1	1	1	0
128020	197 Münster	928	53	11	1	1	0	0	6
128020	198 Niederrimbach	791	74	13	2	0	1	0	0
128020	199 Oberrimbach	977	77	17	2	0	1	0	1
128020	200 Reinsbronn	999	94	20	3	0	2	0	0
128020	201 Schmerbach	603	49	11	1	0	1	0	0
128020	202 Waldmannshofen	935	66	18	2	0	0	0	0
128020	Creglingen, Stadt	11 723	963	261	58	18	12	1	21
128039	1 Freudenberg	1 299	172	106	40	38	1	0	33
128039	2 Boptal	691	44	21	10	2	1	1	3
128039	3 Ebenheid	517	33	13	6	0	3	3	0
128039	4 Rauenberg	752	49	24	14	0	1	0	4
128039	5 Wessental	219	20	7	3	0	0	0	0
128039	Freudenberg, Stadt	3 478	318	171	73	41	7	4	40
128045	50 Großrinderfeld	2 290	208	63	30	2	0	0	2
128045	51 Gerchsheim	1 287	144	46	24	5	0	0	3
128045	52 Ilmspan	734	65	17	8	0	1	0	1
128045	53 Schönfeld	1 318	107	26	7	2	1	0	2
128045	Großrinderfeld	5 628	523	153	69	8	2	0	9
128047	75 Grünsfeld	1 796	247	106	41	31	7	6	6
128047	76 Grünsfeldhausen	297	42	10	6	0	0	0	0
128047	77 Krensheim	682	47	13	5	0	9	9	1
128047	78 Kützbrunn	357	22	8	2	0	0	0	1
128047	79 Paimar	559	51	12	8	0	0	0	1
128047	80 Zimmern	782	69	21	11	1	1	0	2
128047	Grünsfeld, Stadt	4 472	478	172	73	32	17	15	11
128058	140 Igersheim	1 522	206	98	56	12	1	0	15
128058	141 Bernsfelden	868	61	14	2	0	1	0	1
128058	142 Harthausen	1 013	106	31	8	7	1	0	1
128058	143 Neuses	590	43	11	3	0	0	0	0
128058	144 Simmringen	292	23	5	1	0	0	0	0
128058	Igersheim	4 284	439	159	70	20	3	0	17
128061	70 Königheim	2 405	206	56	32	3	2	0	5
128061	71 Brehmen	724	45	12	5	0	0	0	0
128061	72 Gissigheim	1 444	135	35	14	5	2	0	3
128061	73 Pülfringen	1 551	116	28	8	0	0	0	1
128061	Königheim	6 123	502	131	58	8	3	0	9
128064	30 Kulsheim	2 985	271	136	48	8	1	1	10
128064	31 Eiersheim	961	69	15	5	1	3	0	1
128064	32 Hundheim	1 396	82	30	18	1	2	0	1
128064	33 Steinbach	1 363	68	30	13	2	0	0	3
128064	34 Steinfurt	326	21	8	2	0	0	0	1
128064	35 Uissigheim	1 115	86	27	10	1	2	0	2
128064	Kulsheim, Stadt	8 146	597	245	96	12	7	1	17
128082	205 Niederstetten	1 995	288	100	41	23	6	0	5
128082	206 Adolzhausen	1 339	92	13	2	0	0	0	0
128082	207 Herrenzimmern	488	40	9	2	0	1	0	0
128082	208 Oberstetten	1 012	119	20	4	1	2	0	1
128082	209 Pfitzingen	563	45	11	1	0	0	0	1
128082	210 Rinderfeld	1 294	94	23	1	0	1	0	5
128082	211 Rüsselhausen	350	34	7	2	0	0	0	0
128082	212 Vorbachzimmern	569	78	20	9	0	2	0	1
128082	213 Wermuthshausen	1 058	77	14	1	0	0	0	0
128082	214 Wildentierbach	1 737	153	35	2	0	3	0	0
128082	Niederstetten, Stadt	10 405	1 019	251	65	25	15	0	15

1) Summe aus Gebäude- und Freifläche, Betriebsfläche ohne Abbau-land, Erholungsfläche, Verkehrsfläche, Friedhof. – 2) Soweit Land Baden-Württemberg.

Davon											Regional- kennziffer	
darunter	Verkehrs- fläche	darunter	Landwirt- schafts- fläche	darunter		Waldfläche	Wasser- fläche	Flächen anderer Nutzung	darunter			
Grün- anlage		Straße, Weg, Platz		Moor	Heide				Friedhof	Unland		
420	500	510 - 530	600	650	660	700	800	900	940	950		
0	40	40	549	0	0	216	6	6	0	6	128020	195
0	56	56	635	0	0	405	2	1	0	1	128020	196
4	36	36	552	0	0	275	8	41	0	40	128020	197
0	60	60	572	0	0	120	3	21	0	21	128020	198
0	59	59	612	0	0	280	5	3	0	2	128020	199
0	72	72	771	0	0	111	6	17	0	17	128020	200
0	36	36	411	0	0	137	3	3	0	2	128020	201
0	47	47	806	0	0	54	4	6	0	5	128020	202
9	667	667	7 869	0	0	2 660	64	169	3	162	128020	
20	30	28	117	0	0	938	70	4	1	0	128039	1
1	19	19	155	0	0	478	12	2	1	2	128039	2
0	20	20	356	0	0	123	1	0	0	0	128039	3
2	20	20	321	0	0	378	2	3	0	2	128039	4
0	13	13	98	0	0	95	2	4	0	3	128039	5
23	101	100	1 048	0	0	2 011	86	14	3	7	128039	
1	142	142	1 414	0	0	658	7	3	0	2	128045	50
1	93	93	939	0	0	198	4	3	0	3	128045	51
1	46	46	609	0	0	48	6	6	0	5	128045	52
0	77	77	807	0	0	397	4	4	0	2	128045	53
3	358	358	3 768	0	0	1 302	21	16	2	11	128045	
3	133	124	1 051	0	0	438	22	35	1	34	128047	75
0	31	31	212	0	0	36	3	3	0	1	128047	76
1	33	33	567	0	0	47	6	6	0	5	128047	77
0	13	13	299	0	0	33	0	2	0	2	128047	78
1	37	37	398	0	0	100	6	4	0	1	128047	79
1	44	38	548	0	0	145	3	17	0	17	128047	80
5	291	276	3 076	0	0	799	41	67	2	60	128047	
2	92	88	727	0	0	557	9	23	1	21	128058	140
0	46	46	452	0	0	351	4	0	0	0	128058	141
0	73	73	608	0	0	294	3	2	0	1	128058	142
0	32	32	392	0	0	151	1	2	0	2	128058	143
0	17	17	266	0	0	2	1	0	0	0	128058	144
3	260	256	2 444	0	0	1 356	18	28	1	25	128058	
2	143	143	1 405	0	0	773	4	18	1	18	128061	70
0	33	33	426	0	0	244	2	7	0	7	128061	71
1	95	95	992	0	0	301	9	8	0	8	128061	72
0	87	87	1 090	0	0	341	3	1	0	1	128061	73
3	357	357	3 912	0	0	1 657	18	35	2	34	128061	
4	124	124	1 319	0	0	912	18	465	1	2	128064	30
0	50	50	557	0	0	333	2	1	0	1	128064	31
1	49	49	801	0	0	508	4	2	1	0	128064	32
0	35	35	647	0	0	645	1	2	0	1	128064	33
0	13	13	157	0	0	145	3	0	0	0	128064	34
0	55	55	720	0	0	306	3	1	0	1	128064	35
5	325	325	4 200	0	0	2 848	31	471	3	5	128064	
3	176	163	1 272	0	0	293	8	135	1	134	128082	205
0	78	78	793	0	0	440	8	5	0	5	128082	206
0	30	30	280	0	0	156	4	7	0	7	128082	207
0	96	84	585	0	0	243	8	58	0	57	128082	208
1	33	33	429	0	0	85	1	3	0	2	128082	209
3	65	65	882	0	0	312	6	1	0	0	128082	210
0	26	26	248	0	0	62	2	5	0	5	128082	211
0	55	49	422	0	0	22	5	41	0	41	128082	212
0	62	62	682	0	0	266	5	29	0	28	128082	213
0	115	113	1 166	0	0	399	8	11	0	9	128082	214
8	735	702	6 760	0	0	2 279	55	295	3	289	128082	

Noch: 3. Bodenfläche in den Gemeinden und Gemarkungen Baden-Württembergs 2001 nach Art der tatsächlichen Nutzung in Hektar

Regional- kennziffer	Gemarkung Gemeinde Kreis Region Regierungsbezirk Land	Bodenfläche		Davon					Erholungs- fläche
		Insgesamt	darunter	Gebäude- und Frei- fläche	darunter		Betriebs- fläche	darunter	
			Siedlungs- und Verkehrs- fläche <sup>1)</sup>		GF- Wohnen	GF- Gewerbe und Industrie		BF-Abbau- land	
			999		100/200	130		170	
128115	60 Tauberbischofsheim	2 431	535	351	113	53	12	6	16
128115	61 Dienstadt	308	28	10	5	0	0	0	2
128115	62 Distelhausen	571	98	36	20	4	0	0	4
128115	63 Dittigheim	992	158	29	18	0	0	0	3
128115	64 Dittwar	1 045	105	24	14	1	1	0	3
128115	65 Hochhausen	914	80	17	12	0	2	0	2
128115	66 Impfingen	672	64	25	15	0	0	0	2
128115	Tauberbischofsheim, Stadt	6 934	1 069	492	197	58	16	6	32
128126	175 Weikersheim	959	218	114	60	14	2	0	15
128126	176 Elpersheim	1 018	91	43	11	4	0	0	0
128126	177 Haagen	261	20	3	1	0	0	0	0
128126	178 Honsbronn	745	42	11	0	0	0	0	0
128126	179 Laudenbach	1 023	100	32	17	5	3	0	2
128126	180 Nassau	1 785	118	22	3	1	1	0	0
128126	181 Neubronn	1 062	92	24	3	3	1	0	1
128126	182 Queckbronn	240	23	7	1	0	0	0	0
128126	183 Schäfersheim	1 001	94	25	9	1	0	0	4
128126	Weikersheim, Stadt	8 093	798	281	105	28	8	0	23
128128	40 Werbach	1 218	115	44	21	4	14	14	3
128128	41 Brunntal	329	30	5	1	0	0	0	0
128128	42 Gamburg	1 003	94	34	14	11	0	0	3
128128	43 Niklashausen	189	24	13	8	1	0	0	1
128128	44 Wenkheim	1 193	101	32	13	1	1	0	3
128128	45 Werbachhausen	386	38	13	5	0	0	0	0
128128	Werbach	4 318	403	142	62	17	15	14	11
128131	10 Wertheim	1 920	608	413	148	127	8	0	32
128131	11 Bettingen	474	127	67	15	23	0	0	8
128131	12 Dertingen	1 515	165	35	14	5	4	3	4
128131	13 Dietenhan	209	34	8	4	0	9	9	1
128131	14 Dörlesberg	985	79	29	12	5	15	0	2
128131	15 Grünenwört	190	28	17	10	0	0	0	3
128131	16 Höhefeld	1 103	73	25	9	0	0	0	0
128131	17 Kembach	409	61	14	4	0	2	0	6
128131	18 Lindelbach	375	49	18	9	2	4	4	3
128131	19 Mondfeld	1 317	65	30	18	4	4	3	11
128131	20 Nassig	1 568	155	50	24	1	16	0	4
128131	21 Reicholzheim	1 741	149	57	23	8	0	0	2
128131	22 Sachsenhausen	591	45	17	7	0	0	0	1
128131	23 Sonderriet	751	63	19	6	0	2	2	2
128131	24 Urphar	457	65	18	10	2	5	0	1
128131	25 Waldenhausen	259	28	13	9	1	1	0	0
128131	Wertheim, Stadt	13 863	1 795	831	324	180	70	20	81
128137	85 Oberwittighausen	574	51	16	9	5	5	4	0
128137	86 Poppenhausen	655	34	8	1	0	0	0	0
128137	87 Unterwittighausen	1 151	103	39	22	2	0	0	1
128137	88 Vilchband	857	48	13	3	1	1	1	1
128137	Wittighausen	3 236	235	76	34	8	6	4	3
128138	110 Berolzheim	1 290	146	34	13	3	2	0	5
128138	111 Buch am Ahorn	1 077	61	17	5	1	0	0	1
128138	112 Eubigheim	1 127	106	34	16	3	1	0	4
128138	113 Hohenstadt	769	61	13	3	0	2	0	1
128138	114 Schillingstadt	1 133	116	27	10	1	2	0	1
128138	Ahorn	5 397	491	124	48	8	7	1	12
128139	90 Beckstein	288	36	16	6	0	1	0	3
128139	91 Deubach	622	40	8	0	0	0	0	0
128139	92 Gerlachsheim	875	126	47	27	4	1	0	4
128139	93 Heckfeld	1 471	117	19	11	0	3	0	2

1) Summe aus Gebäude- und Freifläche, Betriebsfläche ohne Abbau-land, Erholungsfläche, Verkehrsfläche, Friedhof. – 2) Soweit Land Baden-Württemberg.

Davon											Regional- kennziffer	
darunter	Verkehrs- fläche	darunter	Landwirt- schafts- fläche	darunter		Waldfläche	Wasser- fläche	Flächen anderer Nutzung	darunter			
Grün- anlage		Straße, Weg, Platz		Moor	Heide				Friedhof	Unland		
420	500	510 - 530	600	650	660	700	800	900	940	950		
7	160	150	844	0	0	962	14	72	1	20	128115	60
0	16	16	200	0	0	78	1	2	0	1	128115	61
1	58	56	359	0	0	99	11	4	1	3	128115	62
1	125	117	498	0	0	304	10	21	0	7	128115	63
1	77	77	509	0	0	412	14	6	1	5	128115	64
1	58	40	492	0	0	331	8	3	0	2	128115	65
1	37	34	455	0	0	142	5	7	0	6	128115	66
12	531	490	3 358	0	0	2 328	63	114	4	46	128115	
11	86	76	499	0	0	204	11	27	1	26	128126	175
0	47	43	695	0	0	192	9	31	0	31	128126	176
0	17	14	212	0	0	6	1	22	0	22	128126	177
0	30	30	639	0	0	51	0	13	0	13	128126	178
1	62	54	713	0	0	154	5	52	0	51	128126	179
0	94	94	995	0	0	656	11	6	0	4	128126	180
0	66	66	823	0	0	135	3	10	0	9	128126	181
0	16	16	209	0	0	5	0	2	0	2	128126	182
2	64	63	548	0	0	339	9	11	0	10	128126	183
15	484	458	5 333	0	0	1 742	49	173	2	168	128126	
1	67	67	726	0	0	330	8	24	0	7	128128	40
0	24	24	214	0	0	71	5	8	0	6	128128	41
2	56	38	374	0	0	511	20	5	1	4	128128	42
0	10	10	91	0	0	67	4	2	0	2	128128	43
1	64	64	820	0	0	259	6	9	1	8	128128	44
0	25	25	229	0	0	109	5	4	0	2	128128	45
5	246	228	2 454	0	0	1 347	49	53	2	30	128128	
20	149	133	603	0	0	567	82	67	6	57	128131	10
2	52	50	222	0	0	90	34	2	0	1	128131	11
1	124	124	819	0	0	517	5	6	0	6	128131	12
0	24	24	127	0	0	38	2	0	0	0	128131	13
0	33	32	609	0	0	288	7	2	0	2	128131	14
1	8	8	25	0	0	124	13	0	0	0	128131	15
0	47	47	777	0	0	248	3	2	0	2	128131	16
1	39	39	230	0	0	113	4	1	0	0	128131	17
0	27	27	214	0	0	103	3	2	0	2	128131	18
7	23	23	181	0	0	978	88	2	0	1	128131	19
2	84	84	815	0	0	587	9	2	1	0	128131	20
1	89	72	952	0	0	608	25	7	1	7	128131	21
0	27	27	377	0	0	166	2	1	0	1	128131	22
0	42	42	404	0	0	280	2	0	0	0	128131	23
0	41	40	201	0	0	179	12	0	0	0	128131	24
0	14	10	171	0	0	55	5	1	0	1	128131	25
37	822	782	6 727	0	0	4 941	294	97	11	80	128131	
0	33	27	419	0	0	90	6	5	0	5	128137	85
0	25	25	491	0	0	125	4	2	0	2	128137	86
1	62	52	801	0	0	225	7	16	1	16	128137	87
0	34	34	623	0	0	178	2	6	0	5	128137	88
1	154	138	2 334	0	0	617	19	29	1	27	128137	
0	105	105	721	0	0	401	4	18	0	0	128138	110
0	42	42	491	0	0	521	4	1	0	0	128138	111
0	67	57	672	0	0	339	1	9	0	9	128138	112
0	46	41	490	0	0	208	7	3	0	3	128138	113
0	86	86	630	0	0	378	4	5	0	0	128138	114
1	347	331	3 003	0	0	1 847	20	36	1	12	128138	
0	16	16	208	0	0	38	4	3	0	2	128139	90
0	31	31	438	0	0	140	2	3	0	3	128139	91
2	73	65	525	0	0	200	14	11	1	10	128139	92
2	93	93	616	0	0	726	11	1	0	0	128139	93

Noch: 3. Bodenfläche in den Gemeinden und Gemarkungen Baden-Württembergs 2001 nach Art der tatsächlichen Nutzung in Hektar

Regional- kennziffer	Gemarkung Gemeinde Kreis Region Regierungsbezirk Land	Bodenfläche		Davon					
		Insgesamt	darunter	Gebäude- und Frei- fläche	darunter		Betriebs- fläche	darunter	Erholungs- fläche
			Siedlungs- und Verkehrs- fläche <sup>1)</sup>		GF- Wohnen	GF- Gewerbe und Industrie		BF-Abbau- land	
			999		100/200	130		170	
128139	94 Königshofen	1 381	193	102	47	26	2	0	2
128139	95 Lauda	1 256	268	156	79	18	6	6	13
128139	96 Marbach	131	17	6	3	0	0	0	0
128139	97 Messelhausen	816	48	15	5	0	0	0	4
128139	98 Oberbalbach	799	63	20	11	0	0	0	2
128139	99 Oberlauda	696	64	17	13	0	0	0	2
128139	100 Sachsenflur	598	46	13	5	2	1	0	1
128139	101 Unterbalbach	518	77	46	31	0	11	11	3
128139	Lauda-Königshofen, Stadt	9 449	1 096	464	240	51	25	17	37
<b>128</b>	<b>Main-Tauber-Kreis</b>	<b>130 443</b>	<b>13 298</b>	<b>5 065</b>	<b>1 975</b>	<b>733</b>	<b>241</b>	<b>82</b>	<b>443</b>
<b>12</b>	<b>Region Franken</b>	<b>476 501</b>	<b>58 615</b>	<b>26 270</b>	<b>11 716</b>	<b>4 122</b>	<b>1 063</b>	<b>579</b>	<b>2 306</b>
135010	2530 Dischingen	1 911	182	73	40	8	6	1	6
135010	2531 Ballmertshofen	732	63	23	9	1	0	0	0
135010	2532 Demmingen	1 332	83	22	5	1	1	1	0
135010	2533 Dunstelkingen	945	74	22	7	1	1	0	2
135010	2534 Eglingen	1 209	94	34	10	3	1	1	2
135010	2535 Frickingen	1 165	104	31	7	8	5	3	0
135010	2536 Trugenhofen	511	68	11	5	0	0	0	21
135010	Dischingen	7 806	668	217	83	23	14	6	30
135015	2575 Gerstetten	3 493	362	181	116	23	4	1	5
135015	2576 Dettingen am Albuch	1 728	203	87	40	13	11	8	2
135015	2577 Gussenstadt	1 643	162	63	35	13	1	0	10
135015	2578 Heidenfingen	1 479	104	43	26	4	0	0	4
135015	2579 Heuchlingen	900	90	38	20	7	1	0	3
135015	Gerstetten	9 243	921	412	236	60	17	9	24
135016	2595 Giengen an der Brenz	1 855	535	324	171	71	1	0	21
135016	2596 Burgberg	367	71	47	38	3	3	3	4
135016	2597 Hohenmemmingen	913	100	42	21	8	1	0	7
135016	2598 Hürben	951	79	35	22	1	0	0	1
135016	2599 Sachsenhausen	319	28	11	3	0	0	0	0
135016	Giengen an der Brenz, Stadt	4 405	812	459	254	84	6	4	33
135019	2550 Heidenheim an der Brenz	7 577	1 648	995	560	178	42	40	137
135019	2551 Großkuchen	3 133	202	64	34	6	23	20	5
135019	Heidenheim an der Brenz, Stadt	10 710	1 850	1 059	594	183	66	60	142
135020	2585 Herbrechtingen	2 198	372	233	131	61	1	0	11
135020	2586 Bissingen ob Lontal	1 063	106	28	11	2	1	0	2
135020	2587 Bolheim	2 230	201	103	63	20	2	0	18
135020	2588 Hausen ob Lontal	373	32	10	1	0	0	0	0
135020	Herbrechtingen	5 863	711	374	205	83	4	0	31
135021	2605 Hermaringen	1 526	177	82	40	12	5	2	4
135021	Hermaringen	1 526	177	82	40	12	5	2	4
135025	2560 Königsbronn	2 140	198	123	78	25	2	0	11
135025	2561 Itzelberg	380	49	26	13	6	1	1	1
135025	2562 Ochsenberg	602	46	28	18	0	0	0	3
135025	2563 Zang	1 424	100	54	41	0	0	0	12
135025	Königsbronn	4 546	392	230	149	31	3	1	27
135026	2540 Nattheim	1 819	254	138	80	31	15	2	9
135026	2541 Auernheim	1 537	126	36	23	1	1	1	3
135026	2542 Fleinheim	1 143	73	20	10	1	1	0	2
135026	Nattheim	4 499	452	194	113	33	17	2	15

1) Summe aus Gebäude- und Freifläche, Betriebsfläche ohne Abbau-land, Erholungsfläche, Verkehrsfläche, Friedhof. – 2) Soweit Land Baden-Württemberg.



Davon												Regional- kennziffer	
darunter	Verkehrs- fläche	darunter	Landwirt- schafts- fläche	darunter		Waldfläche	Wasser- fläche	Flächen anderer Nutzung	darunter				
Grün- anlage		Straße, Weg, Platz		Moor	Heide				Friedhof	Unland			
420	500	510 - 530	600	650	660	700	800	900	940	950			
2	86	74	664	0	0	506	14	5	1	3	128139	94	
3	97	76	614	0	0	349	12	10	3	7	128139	95	
0	11	11	67	0	0	44	1	1	0	1	128139	96	
3	29	29	542	0	0	222	3	1	0	1	128139	97	
0	41	41	557	0	0	157	4	17	0	17	128139	98	
0	44	44	464	0	0	160	4	4	0	4	128139	99	
0	31	28	359	0	0	186	2	5	0	4	128139	100	
1	26	26	285	0	0	139	3	5	1	3	128139	101	
13	580	534	5 339	0	0	2 865	75	64	7	54	128139		
<b>195</b>	<b>7 572</b>	<b>7 251</b>	<b>75 960</b>	<b>0</b>	<b>0</b>	<b>38 236</b>	<b>1 009</b>	<b>1 916</b>	<b>60</b>	<b>1 230</b>	<b>128</b>		
<b>1 074</b>	<b>29 224</b>	<b>27 776</b>	<b>273 679</b>	<b>2</b>	<b>6</b>	<b>135 430</b>	<b>4 324</b>	<b>4 203</b>	<b>329</b>	<b>2 926</b>	<b>12</b>		
3	98	98	787	0	0	900	21	21	0	14	135010	2530	
0	40	39	417	0	0	240	8	3	0	3	135010	2531	
0	61	61	578	0	0	663	5	2	0	2	135010	2532	
0	50	50	665	0	0	198	3	5	0	5	135010	2533	
0	58	58	724	0	0	386	1	3	0	3	135010	2534	
0	71	71	729	0	0	312	6	11	0	9	135010	2535	
21	35	35	308	0	0	131	4	2	1	1	135010	2536	
24	411	410	4 208	0	0	2 830	48	47	2	37	135010		
2	170	157	1 773	0	0	1 342	3	15	3	11	135015	2575	
1	110	110	1 180	0	0	329	2	7	0	7	135015	2576	
2	88	82	1 189	0	0	290	1	2	0	1	135015	2577	
1	57	57	819	0	41	545	2	8	0	7	135015	2578	
0	47	47	749	0	21	55	5	1	0	1	135015	2579	
6	472	453	5 711	0	62	2 561	13	32	4	27	135015		
13	184	161	825	0	0	464	14	21	4	15	135016	2595	
0	20	20	174	0	0	113	2	3	0	2	135016	2596	
4	49	49	713	0	0	94	4	4	1	3	135016	2597	
1	42	42	638	0	0	225	6	4	0	4	135016	2598	
0	17	17	280	0	0	10	1	1	0	1	135016	2599	
19	313	290	2 630	0	0	907	27	32	5	26	135016		
99	486	460	1 416	0	6	4 380	32	89	29	45	135019	2550	
2	128	128	827	0	1	2 076	2	7	0	5	135019	2551	
101	614	588	2 243	0	7	6 456	34	96	29	49	135019		
6	124	111	1 119	0	0	665	29	16	3	14	135020	2585	
1	75	75	639	0	0	312	4	1	0	1	135020	2586	
14	78	74	722	0	0	1 281	13	14	0	12	135020	2587	
0	22	22	248	0	0	91	2	0	0	0	135020	2588	
21	298	281	2 727	0	0	2 349	48	32	3	27	135020		
2	87	80	1 102	0	0	225	12	9	1	8	135021	2605	
2	87	80	1 102	0	0	225	12	9	1	8	135021		
3	63	54	232	0	0	1 703	3	3	0	3	135025	2560	
1	20	16	84	0	0	229	12	7	1	5	135025	2561	
1	15	15	217	0	0	336	0	3	0	3	135025	2562	
8	34	34	313	0	0	1 009	1	1	0	1	135025	2563	
13	131	118	847	0	0	3 277	16	14	1	13	135025		
4	93	93	558	0	27	997	5	4	1	3	135026	2540	
2	85	85	540	0	0	860	2	10	0	9	135026	2541	
0	50	50	482	0	0	583	2	4	0	3	135026	2542	
7	228	228	1 580	0	27	2 440	9	17	1	16	135026		

Noch: 3. Bodenfläche in den Gemeinden und Gemarkungen Baden-Württembergs 2001 nach Art der tatsächlichen Nutzung in Hektar

Regional- kennziffer	Gemarkung Gemeinde Kreis Region Regierungsbezirk Land	Bodenfläche		Davon						
		Insgesamt	darunter	Gebäude- und Frei- fläche	darunter		Betriebs- fläche	darunter	Erholungs- fläche	
			Siedlungs- und Verkehrs- fläche <sup>1)</sup>		GF- Wohnen	GF- Gewerbe und Industrie		BF-Abbau- land		
			999		100/200	130		170		300
135027	2620	Niederstotzingen	1 510	194	112	61	11	1	0	5
135027	2621	Oberstotzingen	529	62	34	23	1	1	0	2
135027	2622	Stetten ob Lontal	942	52	17	9	1	1	0	1
135027		Niederstotzingen, Stadt	2 980	308	162	93	14	3	0	7
135031	2610	Sontheim an der Brenz	2 892	386	202	130	22	4	0	9
135031		Sontheim an der Brenz	2 892	386	202	130	22	4	0	9
135032	2570	Steinheim am Albuch	6 278	402	217	127	33	2	1	13
135032	2571	Söhnstetten	1 964	156	64	37	7	43	39	10
135032		Steinheim am Albuch	8 242	558	281	164	40	45	40	23
<b>135</b>		<b>Landkreis Heidenheim</b>	<b>62 713</b>	<b>7 235</b>	<b>3 672</b>	<b>2 063</b>	<b>586</b>	<b>183</b>	<b>125</b>	<b>345</b>
136002	2300	Abtsgmünd	2 071	233	125	62	18	2	1	4
136002	2301	Hohenstadt	1 267	77	31	13	2	3	2	2
136002	2302	Laubach	458	37	16	6	1	0	0	1
136002	2303	Neubronn	472	39	16	5	0	0	0	1
136002	2304	Pommertsweiler	1 764	93	43	14	3	2	0	4
136002	2305	Untergröningen	1 128	99	50	25	8	1	0	3
136002		Abtsgmünd	7 161	579	280	125	34	8	4	14
136003	2280	Adelmannsfelden	2 290	148	70	38	6	0	0	16
136003		Adelmannsfelden	2 290	148	70	38	6	0	0	16
136007	2485	Bartholomä	2 075	162	78	38	8	4	3	20
136007		Bartholomä	2 075	162	78	38	8	4	3	20
136009	2475	Böbingen an der Rems	1 223	207	118	66	9	1	0	11
136009		Böbingen an der Rems	1 223	207	118	66	9	1	0	11
136010	2435	Bopfingen	1 941	347	212	98	51	6	6	15
136010	2436	Aufhausen	912	88	41	21	11	0	0	2
136010	2437	Baldern	744	44	18	12	0	0	0	2
136010	2438	Kerkingen	1 176	86	38	16	3	0	0	3
136010	2439	Oberdorf am Ipf	622	79	46	31	3	0	0	2
136010	2440	Schloßberg	35	27	21	17	0	0	0	2
136010	2441	Trochtelfingen	1 257	140	52	19	10	0	0	2
136010	2442	Unterriffingen	1 013	66	25	12	0	0	0	0
136010		Bopfingen, Stadt	7 700	878	454	226	79	7	6	28
136015	2330	Durlangen	1 043	155	94	53	12	4	0	3
136015		Durlangen	1 043	155	94	53	12	4	0	3
136018	2260	Ellenberg	3 017	171	68	29	3	0	0	7
136018		Ellenberg	3 017	171	68	29	3	0	0	7
136019	2270	Ellwangen/Jagst	1 032	460	332	161	39	0	0	19
136019	2271	Pfahlheim	2 452	218	76	25	7	1	0	12
136019	2272	Rindelbach	3 173	234	115	53	12	4	4	11
136019	2273	Röhlingen	4 335	439	230	54	60	9	1	10
136019	2274	Schrezheim	1 752	165	88	45	6	1	0	5
136019		Ellwangen (Jagst), Stadt	12 744	1 514	840	339	124	15	5	56
136020	2345	Eschach	2 027	174	76	29	3	1	0	3
136020		Eschach	2 027	174	76	29	3	1	0	3
136021	2395	Essingen	4 886	420	196	81	28	24	8	17
136021	2396	Lauterburg	964	75	27	14	0	2	1	6
136021		Essingen	5 850	495	222	94	28	26	8	24
136024	2360	Göggingen	1 138	149	72	36	6	1	0	13
136024		Göggingen	1 138	149	72	36	6	1	0	13
136027	2310	Gschwend	2 529	216	129	55	21	7	6	7
136027	2311	Altersberg	1 088	75	37	14	2	0	0	0
136027	2312	Frickenhofen	1 834	107	52	18	3	0	0	2
136027		Gschwend	5 450	398	218	86	26	7	6	9

1) Summe aus Gebäude- und Freifläche, Betriebsfläche ohne Abbau-land, Erholungsfläche, Verkehrsfläche, Friedhof. – 2) Soweit Land Baden-Württemberg.

Davon											Regional- kennziffer	
darunter	Verkehrs- fläche	darunter	Landwirt- schafts- fläche	darunter		Waldfläche	Wasser- fläche	Flächen anderer Nutzung	darunter			
Grün- anlage		Straße, Weg, Platz		Moor	Heide				Friedhof	Unland		
420	500	510 - 530	600	650	660	700	800	900	940	950		
1	77	69	989	0	0	323	2	1	0	1	135027	2620
0	26	26	401	0	0	62	0	3	0	2	135027	2621
1	33	33	334	0	0	553	3	1	0	0	135027	2622
2	135	128	1 725	0	0	938	5	4	1	4	135027	
2	172	155	1 788	0	0	675	28	15	1	9	135031	2610
2	172	155	1 788	0	0	675	28	15	1	9	135031	
5	170	170	2 073	0	0	3 782	3	18	1	16	135032	2570
6	77	77	1 174	0	205	580	2	13	0	11	135032	2571
11	248	248	3 247	0	205	4 361	5	32	1	27	135032	
<b>208</b>	<b>3 110</b>	<b>2 980</b>	<b>27 807</b>	<b>0</b>	<b>301</b>	<b>27 019</b>	<b>245</b>	<b>331</b>	<b>50</b>	<b>243</b>	<b>135</b>	
2	102	102	655	0	0	1 144	33	7	1	5	136002	2300
0	44	44	558	0	0	615	11	4	0	3	136002	2301
1	19	19	300	0	0	110	10	1	0	1	136002	2302
0	23	23	300	0	0	127	4	1	0	1	136002	2303
0	45	45	689	0	0	951	24	7	0	1	136002	2304
0	46	43	407	0	0	612	9	2	1	1	136002	2305
4	278	275	2 908	0	0	3 560	91	21	3	13	136002	
1	61	61	863	0	0	1 258	14	8	1	7	136003	2280
1	61	61	863	0	0	1 258	14	8	1	7	136003	
14	62	62	894	12	0	1 012	1	4	1	3	136007	2485
14	62	62	894	12	0	1 012	1	4	1	3	136007	
6	76	64	925	0	0	81	6	6	2	4	136009	2475
6	76	64	925	0	0	81	6	6	2	4	136009	
6	118	105	839	0	0	727	8	15	2	12	136010	2435
1	44	31	225	0	1	592	2	6	1	5	136010	2436
1	24	24	354	0	0	343	0	2	0	2	136010	2437
1	45	45	835	0	0	241	10	3	0	1	136010	2438
0	30	30	411	0	0	118	5	10	1	9	136010	2439
1	5	5	7	0	5	0	0	0	0	0	136010	2440
0	85	75	770	0	0	324	16	8	0	8	136010	2441
0	40	40	522	0	0	424	1	1	0	1	136010	2442
11	391	355	3 963	0	6	2 770	43	45	5	37	136010	
1	52	52	511	0	0	364	9	4	1	2	136015	2330
1	52	52	511	0	0	364	9	4	1	2	136015	
0	96	96	963	0	0	1 832	44	6	0	4	136018	2260
0	96	96	963	0	0	1 832	44	6	0	4	136018	
7	105	97	335	0	1	217	11	13	4	9	136019	2270
1	129	129	1 603	0	0	594	26	12	1	11	136019	2271
3	107	98	1 206	0	0	1 685	29	16	1	10	136019	2272
2	190	186	2 832	0	0	926	40	98	0	37	136019	2273
2	71	69	813	0	0	742	23	10	0	9	136019	2274
14	602	579	6 789	0	1	4 163	128	149	6	75	136019	
1	94	94	1 191	0	0	652	6	4	0	4	136020	2345
1	94	94	1 191	0	0	652	6	4	0	4	136020	
9	189	175	1 932	0	0	2 497	14	17	2	15	136021	2395
3	40	40	537	0	0	352	0	1	0	1	136021	2396
13	229	215	2 468	0	0	2 848	14	18	2	16	136021	
4	63	63	752	0	0	216	14	9	1	4	136024	2360
4	63	63	752	0	0	216	14	9	1	4	136024	
2	78	78	933	0	0	1 366	6	3	1	1	136027	2310
0	37	37	480	0	0	527	4	2	0	2	136027	2311
0	53	53	650	0	0	1 069	5	3	1	3	136027	2312
3	168	168	2 064	0	0	2 962	15	7	2	5	136027	

Noch: 3. Bodenfläche in den Gemeinden und Gemarkungen Baden-Württembergs 2001 nach Art der tatsächlichen Nutzung in Hektar

Regional- kennziffer	Gemarkung Gemeinde Kreis Region Regierungsbezirk Land			Bodenfläche		Davon					
				Insgesamt	darunter	Gebäude- und Frei- fläche	darunter		Betriebs- fläche	darunter	Erholungs- fläche
					Siedlungs- und Verkehrs- fläche <sup>1)</sup>		GF- Wohnen	GF- Gewerbe und Industrie		BF-Abbau- land	
					999		100/200	130		170	
136028	2480	Heubach	1 955	254	167	102	19	0	0	10	
136028	2481	Lautern	626	56	33	21	0	0	0	1	
136028		Heubach, Stadt	2 581	310	200	122	20	0	0	11	
136029	2465	Heuchlingen	904	119	61	31	3	2	0	5	
136029		Heuchlingen	904	119	61	31	3	2	0	5	
136033	2375	Hüttlingen	1 871	256	153	90	19	2	0	10	
136033		Hüttlingen	1 871	256	153	90	19	2	0	10	
136034	2370	Iggingen	1 144	142	77	42	5	1	1	4	
136034		Iggingen	1 144	142	77	42	5	1	1	4	
136035	2250	Jagstzell	3 796	208	96	44	7	1	0	3	
136035		Jagstzell	3 796	208	96	44	7	1	0	3	
136037	2415	Kirchheim am Ries	1 379	144	56	24	2	0	0	2	
136037	2416	Benzenzimmern	384	37	14	5	0	0	0	1	
136037	2417	Dirgenheim	342	36	15	6	0	0	0	1	
136037		Kirchheim am Ries	2 105	217	85	35	3	0	0	4	
136038	2405	Lauchheim	1 751	176	94	51	12	3	3	5	
136038	2406	Huelen	1 013	55	26	10	4	4	4	1	
136038	2407	Röttingen	1 333	65	28	11	0	0	0	1	
136038		Lauchheim, Stadt	4 097	296	148	72	16	6	6	8	
136040	2365	Leinzell	210	69	49	37	2	0	0	4	
136040		Leinzell	210	69	49	37	2	0	0	4	
136042	2520	Lorch	2 350	447	194	102	29	1	0	106	
136042	2521	Waldhausen	1 078	202	111	59	17	9	7	7	
136042		Lorch, Stadt	3 428	648	305	161	47	10	7	112	
136043	2470	Mögglingen	1 027	188	114	59	21	7	0	7	
136043		Mögglingen	1 027	188	114	59	21	7	0	7	
136044	2340	Mutlangen	878	223	154	77	14	3	1	9	
136044		Mutlangen	878	223	154	77	14	3	1	9	
136045	2450	Neresheim	2 397	314	136	57	16	9	9	8	
136045	2451	Dorfmerkingen	2 345	158	49	19	4	1	0	3	
136045	2452	Elchingen auf dem Härtsfeld	2 257	208	73	30	8	1	0	6	
136045	2453	Kösingen	1 335	95	28	8	1	4	3	9	
136045	2454	Ohmenheim	2 217	151	46	17	2	4	0	3	
136045	2455	Schweindorf	1 305	56	16	5	0	0	0	1	
136045		Neresheim, Stadt	11 856	982	347	137	31	19	12	30	
136046	2285	Neuler	3 627	236	115	50	10	0	0	4	
136046		Neuler	3 627	236	115	50	10	0	0	4	
136049	2350	Obergröningen	586	51	22	6	1	1	0	1	
136049		Obergröningen	586	51	22	6	1	1	0	1	
136050	2460	Oberkochen	2 357	282	163	101	29	1	0	21	
136050		Oberkochen, Stadt	2 357	282	163	101	29	1	0	21	
136060	2255	Rosenberg	4 102	242	134	53	27	0	0	7	
136060		Rosenberg	4 102	242	134	53	27	0	0	7	
136061	2320	Ruppertshofen	1 422	136	70	24	12	1	1	2	
136061		Ruppertshofen	1 422	136	70	24	12	1	1	2	
136062	2355	Schechingen	1 187	134	65	38	4	1	0	4	
136062		Schechingen	1 187	134	65	38	4	1	0	4	
136065	2490	Schwäbisch Gmünd	2 109	824	554	299	101	3	0	34	
136065	2491	Bargau	851	107	65	40	7	0	0	7	
136065	2492	Bettringen	1 086	358	246	131	62	2	0	22	
136065	2493	Degenfeld	926	75	20	9	1	0	0	6	
136065	2494	Großdeinbach	1 429	176	91	64	4	0	0	7	

1) Summe aus Gebäude- und Freifläche, Betriebsfläche ohne Abbauland, Erholungsfläche, Verkehrsfläche, Friedhof. – 2) Soweit Land Baden-Württemberg.

Davon											Regional- kennziffer	
darunter	Verkehrs- fläche	darunter	Landwirt- schafts- fläche	darunter		Waldfläche	Wasser- fläche	Flächen anderer Nutzung	darunter			
Grün- anlage		Straße, Weg, Platz		Moor	Heide				Friedhof	Unland		
420	500	510 - 530	600	650	660	700	800	900	940	950		
3	76	74	672	0	0	1 008	3	19	1	16	136028	2480
0	21	21	401	0	0	164	1	5	0	4	136028	2481
3	97	95	1 073	0	0	1 172	4	23	2	20	136028	
1	51	51	659	0	0	112	10	4	1	4	136029	2465
1	51	51	659	0	0	112	10	4	1	4	136029	
6	91	91	1 105	0	0	486	15	8	0	7	136033	2375
6	91	91	1 105	0	0	486	15	8	0	7	136033	
1	60	58	895	0	0	101	2	4	1	3	136034	2370
1	60	58	895	0	0	101	2	4	1	3	136034	
1	107	93	1 208	0	0	2 334	35	12	1	11	136035	2250
1	107	93	1 208	0	0	2 334	35	12	1	11	136035	
0	85	85	915	0	0	313	6	2	0	2	136037	2415
0	22	22	329	0	0	15	2	0	0	0	136037	2416
0	20	20	297	0	0	6	1	1	0	1	136037	2417
0	127	127	1 541	0	0	335	10	4	1	3	136037	
3	75	56	682	0	0	875	7	8	1	8	136038	2405
1	27	27	336	0	0	615	0	3	0	2	136038	2406
0	36	33	699	0	0	562	1	6	0	5	136038	2407
4	139	116	1 718	0	0	2 052	8	17	1	15	136038	
1	16	16	83	0	0	51	5	2	0	1	136040	2365
1	16	16	83	0	0	51	5	2	0	1	136040	
16	144	135	611	0	0	1 260	27	6	1	5	136042	2520
2	81	75	431	0	0	411	18	10	1	10	136042	2521
18	226	210	1 042	0	0	1 671	46	17	2	15	136042	
2	60	52	727	0	0	105	6	3	1	2	136043	2470
2	60	52	727	0	0	105	6	3	1	2	136043	
2	58	58	412	0	0	235	3	4	1	3	136044	2340
2	58	58	412	0	0	235	3	4	1	3	136044	
4	169	142	1 243	0	6	807	7	17	1	16	136045	2450
1	104	104	1 303	0	0	865	5	14	0	13	136045	2451
5	128	90	1 198	0	0	842	2	8	0	7	136045	2452
8	57	57	783	0	0	445	3	6	0	6	136045	2453
1	98	98	1 040	0	0	1 015	5	7	0	6	136045	2454
0	39	39	483	0	0	763	2	3	0	3	136045	2455
18	595	531	6 048	0	6	4 736	24	55	2	51	136045	
2	116	116	1 872	0	0	1 497	13	9	1	7	136046	2285
2	116	116	1 872	0	0	1 497	13	9	1	7	136046	
0	26	26	320	0	0	203	8	4	0	4	136049	2350
0	26	26	320	0	0	203	8	4	0	4	136049	
10	94	85	405	0	0	1 655	5	12	3	9	136050	2460
10	94	85	405	0	0	1 655	5	12	3	9	136050	
0	100	100	1 253	0	0	2 555	43	9	1	7	136060	2255
0	100	100	1 253	0	0	2 555	43	9	1	7	136060	
1	63	63	767	0	0	505	10	4	1	3	136061	2320
1	63	63	767	0	0	505	10	4	1	3	136061	
0	63	63	828	0	0	223	3	1	1	0	136062	2355
0	63	63	828	0	0	223	3	1	1	0	136062	
16	222	200	457	0	0	759	23	56	11	20	136065	2490
1	35	35	445	0	0	294	2	4	1	4	136065	2491
14	84	84	537	0	0	122	4	69	3	3	136065	2492
5	49	27	419	0	0	402	1	29	0	2	136065	2493
4	76	72	545	0	0	695	10	3	1	2	136065	2494

Noch: 3. Bodenfläche in den Gemeinden und Gemarkungen Baden-Württembergs 2001 nach Art der tatsächlichen Nutzung in Hektar

Regional- kennziffer	Gemarkung Gemeinde Kreis Region Regierungsbezirk Land	Bodenfläche		Davon					
		Insgesamt	darunter	Gebäude- und Frei- fläche	darunter		Betriebs- fläche	darunter	Erholungs- fläche
			Siedlungs- und Verkehrs- fläche <sup>1)</sup>		GF- Wohnen	GF- Gewerbe und Industrie		BF-Abbau- land	
			999		100/200	130		170	
136065	2495 Herlikofen	1 244	252	133	81	12	27	0	10
136065	2496 Lindach	478	114	79	52	13	0	0	6
136065	2497 Rechberg	709	73	42	22	1	0	0	5
136065	2498 Straßdorf	1 371	190	109	65	13	0	0	4
136065	2499 Weiler in den Bergen	1 176	73	39	22	1	0	0	2
136065	Schwäbisch Gmünd, Stadt	11 378	2 242	1 377	785	214	32	0	104
136066	2325 Spraitbach	1 239	165	100	61	8	1	0	4
136066	Spraitbach	1 239	165	100	61	8	1	0	4
136068	2220 Stöttlen	3 118	273	123	33	11	0	0	7
136068	Stöttlen	3 118	273	123	33	11	0	0	7
136070	2335 Täferrot	1 200	90	39	17	0	0	0	2
136070	Täferrot	1 200	90	39	17	0	0	0	2
136071	2225 Tannhausen	1 773	149	82	33	7	0	0	1
136071	Tannhausen	1 773	149	82	33	7	0	0	1
136075	2230 Unterschneidheim	1 335	137	70	30	12	0	0	5
136075	2231 Geislingen	783	56	17	4	2	0	0	2
136075	2232 Nordhausen	723	46	17	4	0	0	0	2
136075	2233 Unterwülflingen	602	52	20	4	0	5	5	1
136075	2234 Walxheim	620	42	15	3	0	0	0	1
136075	2235 Zipplingen	1 235	117	46	9	3	0	0	4
136075	2236 Zöbingen	1 507	100	41	18	2	0	0	2
136075	Unterschneidheim	6 805	551	225	72	18	6	5	18
136079	2510 Waldstetten	1 419	225	147	86	20	1	0	10
136079	2511 Wißgoldingen	676	70	39	23	1	0	0	0
136079	Waldstetten	2 095	294	185	109	22	1	0	10
136082	2400 Westhausen	2 653	347	162	85	21	5	1	7
136082	2401 Lippach	1 192	109	56	16	6	0	0	3
136082	Westhausen	3 846	456	218	101	27	5	1	10
136084	2245 Wört	1 917	152	69	23	12	2	0	8
136084	Wört	1 817	152	69	23	12	2	0	8
136087	2425 Goldburghausen	493	45	16	6	0	0	0	0
136087	2426 Pflaumloch	340	67	34	20	4	0	0	2
136087	2427 Utzmemmingen	964	90	43	27	3	2	1	3
136087	Riesbürg	1 796	202	93	52	8	2	1	5
136088	2380 Aalen	3 046	1 057	720	408	119	8	0	44
136088	2381 Dewangen	1 654	180	94	61	1	0	0	12
136088	2382 Ebnat	2 109	241	134	63	25	5	2	12
136088	2383 Fachsenfeld	395	134	97	64	10	1	0	8
136088	2384 Hofen	1 259	127	61	38	5	0	0	4
136088	2385 Unterkochen	2 145	241	137	72	39	0	0	10
136088	2386 Waldhausen	2 428	178	87	46	6	0	0	5
136088	2387 Wasseralfingen	1 612	419	278	155	51	7	4	18
136088	Aalen, Stadt	14 649	2 576	1 607	908	256	20	7	113
136089	2290 Dalkingen	1 093	93	41	17	2	1	1	5
136089	2291 Schwabsberg	1 452	227	79	35	10	13	12	15
136089	Rainau	2 545	320	121	52	12	13	13	20
<b>136</b>	<b>Ostalbkreis</b>	<b>151 157</b>	<b>17 238</b>	<b>9 189</b>	<b>4 584</b>	<b>1 202</b>	<b>212</b>	<b>89</b>	<b>751</b>
<b>13</b>	<b>Region Ostwürttemberg</b>	<b>213 870</b>	<b>24 472</b>	<b>12 861</b>	<b>6 646</b>	<b>1 788</b>	<b>394</b>	<b>214</b>	<b>1 096</b>
<b>1</b>	<b>Regierungsbezirk Stuttgart</b>	<b>1 055 761</b>	<b>160 537</b>	<b>82 556</b>	<b>42 246</b>	<b>12 765</b>	<b>2 310</b>	<b>1 129</b>	<b>8 203</b>

1) Summe aus Gebäude- und Freifläche, Betriebsfläche ohne Abbau-land, Erholungsfläche, Verkehrsfläche, Friedhof. – 2) Soweit Land Baden-Württemberg.

Davon											Regional- kennziffer	
darunter	Verkehrs- fläche	darunter	Landwirt- schafts- fläche	darunter		Waldfläche	Wasser- fläche	Flächen anderer Nutzung	darunter			
Grün- anlage		Straße, Weg, Platz		Moor	Heide				Friedhof	Unland		
420	500	510 - 530	600	650	660	700	800	900	940	950		
2	79	72	693	0	0	277	12	12	2	8	136065	2495
3	29	29	229	0	0	131	2	3	1	1	136065	2496
0	26	26	441	0	0	190	2	3	0	2	136065	2497
1	76	76	777	0	0	394	5	6	1	5	136065	2498
1	31	31	543	0	0	550	3	8	1	7	136065	2499
47	707	653	5 087	0	0	3 814	64	192	21	53	136065	
1	59	59	467	0	0	596	7	5	1	3	136066	2325
1	59	59	467	0	0	596	7	5	1	3	136066	
2	143	143	1 970	0	0	820	47	8	0	0	136068	2220
2	143	143	1 970	0	0	820	47	8	0	0	136068	
1	48	48	635	0	0	450	13	14	0	8	136070	2335
1	48	48	635	0	0	450	13	14	0	8	136070	
1	65	65	1 206	0	0	404	8	6	1	5	136071	2225
1	65	65	1 206	0	0	404	8	6	1	5	136071	
3	62	62	1 028	0	0	160	9	2	0	1	136075	2230
2	37	37	428	0	0	296	2	1	0	1	136075	2231
1	27	27	430	0	0	243	3	1	0	0	136075	2232
0	31	31	537	0	0	3	2	2	0	2	136075	2233
0	26	26	464	0	0	110	3	1	0	0	136075	2234
2	67	67	1 066	0	0	43	8	1	0	0	136075	2235
0	57	57	882	0	0	519	4	2	0	1	136075	2236
8	306	306	4 836	0	0	1 374	31	9	1	6	136075	
3	66	66	819	0	0	359	5	12	2	10	136079	2510
0	30	30	396	0	0	204	3	4	0	4	136079	2511
3	96	96	1 215	0	0	563	8	16	2	14	136079	
3	173	159	1 304	0	0	983	15	3	1	2	136082	2400
0	50	50	659	0	0	385	39	0	0	0	136082	2401
3	223	208	1 963	0	0	1 368	54	4	1	2	136082	
1	73	73	795	0	0	803	61	6	0	2	136084	2245
1	73	73	795	0	0	803	61	6	0	2	136084	
0	28	28	443	0	0	0	3	2	0	2	136087	2425
1	30	23	270	0	0	0	2	1	1	1	136087	2426
1	42	42	387	0	0	471	8	7	0	7	136087	2427
2	101	94	1 101	0	0	471	13	11	1	9	136087	
24	270	242	1 089	0	0	876	17	23	16	7	136088	2380
10	73	73	1 306	0	0	160	5	5	1	3	136088	2381
7	91	91	864	0	0	991	1	11	1	10	136088	2382
6	27	27	238	0	0	16	6	3	1	2	136088	2383
2	61	49	544	0	0	577	3	8	1	6	136088	2384
3	94	85	294	0	0	1 593	7	10	1	9	136088	2385
1	86	86	1 371	0	0	870	0	9	0	9	136088	2386
15	117	109	825	0	0	347	6	15	3	10	136088	2387
68	819	761	6 531	0	0	5 430	44	84	23	57	136088	
3	46	46	720	0	0	253	6	21	0	2	136089	2290
11	132	105	681	0	0	459	61	13	0	3	136089	2291
14	178	151	1 401	0	0	712	67	33	0	5	136089	
<b>292</b>	<b>7 081</b>	<b>6 694</b>	<b>73 456</b>	<b>12</b>	<b>14</b>	<b>58 551</b>	<b>1 054</b>	<b>863</b>	<b>94</b>	<b>505</b>	<b>136</b>	
<b>501</b>	<b>10 191</b>	<b>9 674</b>	<b>101 263</b>	<b>12</b>	<b>315</b>	<b>85 571</b>	<b>1 300</b>	<b>1 194</b>	<b>144</b>	<b>748</b>	<b>13</b>	
<b>4 282</b>	<b>67 342</b>	<b>63 149</b>	<b>545 782</b>	<b>41</b>	<b>347</b>	<b>332 296</b>	<b>8 411</b>	<b>8 862</b>	<b>1 256</b>	<b>5 770</b>	<b>1</b>	

Noch: 3. Bodenfläche in den Gemeinden und Gemarkungen Baden-Württembergs 2001 nach Art der tatsächlichen Nutzung in Hektar

Regional- kennziffer	Gemarkung Gemeinde Kreis Region Regierungsbezirk Land	Bodenfläche		Davon					
		Insgesamt	darunter	Gebäude- und Frei- fläche	darunter		Betriebs- fläche	darunter	Erholungs- fläche
			Siedlungs- und Verkehrs- fläche <sup>1)</sup>		GF- Wohnen	GF- Gewerbe und Industrie		BF-Abbau- land	
		999		100/200	130	170	300	310	400
211000	3830 Baden-Baden	6 484	509	260	165	8	0	0	108
211000	3831 Balg	325	52	38	27	0	0	0	1
211000	3832 Ebersteinburg	521	50	30	25	0	0	0	4
211000	3833 Haueneberstein	900	142	93	54	18	2	0	5
211000	3834 Lichtental	1 011	164	104	76	5	0	0	11
211000	3835 Neuweier	606	78	46	37	2	1	0	2
211000	3836 Oos	1 297	470	220	102	41	20	0	54
211000	3837 Sandweier	1 280	235	101	61	19	89	86	19
211000	3838 Steinbach	1 178	220	119	55	40	4	0	12
211000	3839 Varnhalt	416	79	41	31	1	0	0	3
211000	Baden-Baden, Stadt	14 018	1 999	1 053	634	134	115	86	219
<b>211</b>	<b>Stadtkreis Baden-Baden</b>	<b>14 018</b>	<b>1 999</b>	<b>1 053</b>	<b>634</b>	<b>134</b>	<b>115</b>	<b>86</b>	<b>219</b>
212000	3620 Karlsruhe	9 995	5 420	3 325	1 377	1 113	53	13	556
212000	3621 Durlach	5 429	1 645	959	581	188	19	4	130
212000	3622 Neureut	1 922	567	360	229	29	51	49	34
212000	Karlsruhe, Stadt	17 346	7 632	4 643	2 188	1 330	123	66	721
<b>212</b>	<b>Stadtkreis Karlsruhe</b>	<b>17 346</b>	<b>7 632</b>	<b>4 643</b>	<b>2 188</b>	<b>1 330</b>	<b>123</b>	<b>66</b>	<b>721</b>
215007	3500 Bretten	2 234	437	256	130	42	0	0	21
215007	3501 Bauerbach	891	74	31	20	2	0	0	2
215007	3502 Büchig bei Bretten	430	57	36	26	1	0	0	3
215007	3503 Diedelsheim	707	136	66	46	3	0	0	12
215007	3504 Dürrenbüchig	218	30	16	13	0	0	0	1
215007	3505 Gölshausen	498	118	80	21	27	0	0	5
215007	3506 Neibsheim	986	104	45	25	4	0	0	2
215007	3507 Rinklingen	443	91	53	23	11	0	0	3
215007	3508 Ruit	404	71	36	24	0	0	0	1
215007	3509 Sprantal	301	24	12	10	0	0	0	0
215007	Bretten, Stadt	7 112	1 141	631	338	90	1	0	51
215009	3450 Bruchsal	4 435	1 185	763	238	225	21	2	73
215009	3451 Büchenau	572	91	57	36	8	27	25	4
215009	3452 Heildesheim	1 808	238	111	60	6	0	0	7
215009	3453 Helmsheim	714	132	75	42	6	0	0	6
215009	3454 Obergrombach	812	103	50	38	1	0	0	6
215009	3455 Untergrombach	960	205	120	76	13	12	11	11
215009	Bruchsal, Stadt	9 301	1 953	1 176	491	258	59	38	107
215017	3560 Ettligen	3 041	798	504	183	186	4	0	51
215017	3561 Bruchhausen	417	128	81	64	3	0	0	13
215017	3562 Ettligenweier	503	117	65	43	11	0	0	6
215017	3563 Oberweier	413	54	38	22	12	0	0	3
215017	3564 Schluttenbach	173	31	23	19	0	0	0	2
215017	3565 Schöllbronn	688	90	55	47	1	0	0	7
215017	3566 Spessart	440	66	50	40	0	0	0	3
215017	Ettligen, Stadt	5 674	1 284	816	418	212	5	0	84
215021	3435 Forst	1 147	304	177	102	37	22	7	26
215021	Forst	1 147	304	177	102	37	22	7	26
215025	3520 Gondelsheim	1 486	195	92	48	12	0	0	5
215025	Gondelsheim	1 486	195	92	48	12	0	0	5
215029	3430 Hambrücken	1 097	176	124	76	14	0	0	5
215029	Hambrücken	1 097	176	124	76	14	0	0	5
215039	3360 Kronau	1 091	224	151	82	33	0	0	9
215039	Kronau	1 091	224	151	82	33	0	0	9
215040	3485 Kümbach	1 267	165	72	45	10	0	0	11
215040	Kümbach	1 267	165	72	45	10	0	0	11

1) Summe aus Gebäude- und Freifläche, Betriebsfläche ohne Abbau-land, Erholungsfläche, Verkehrsfläche, Friedhof. - 2) Soweit Land Baden-Württemberg.



Davon											Regional- kennziffer	
darunter	Verkehrs- fläche	darunter	Landwirt- schafts- fläche	darunter		Waldfläche	Wasser- fläche	Flächen anderer Nutzung	darunter			
Grün- anlage		Straße, Weg, Platz		Moor	Heide				Friedhof	Unland		
	420		500			510 - 530	600	650				
103	134	132	271	0	0	5 693	10	8	7	0	211000	3830
1	12	12	135	0	0	138	0	1	0	1	211000	3831
3	15	15	76	0	0	394	0	2	1	0	211000	3832
2	41	35	419	0	0	326	7	7	2	1	211000	3833
8	45	45	461	0	0	378	8	5	4	1	211000	3834
1	28	28	185	0	0	334	4	5	1	3	211000	3835
36	172	84	431	0	0	373	14	13	4	6	211000	3836
10	112	108	475	0	0	459	20	6	1	5	211000	3837
4	85	76	575	0	0	347	14	22	1	8	211000	3838
2	33	32	155	0	0	174	4	6	1	2	211000	3839
168	676	568	3 182	0	0	8 617	81	75	22	26	211000	
<b>168</b>	<b>676</b>	<b>568</b>	<b>3 182</b>	<b>0</b>	<b>0</b>	<b>8 617</b>	<b>81</b>	<b>75</b>	<b>22</b>	<b>26</b>	<b>211</b>	
376	1 446	1 145	1 451	0	0	2 442	532	190	54	37	212000	3620
77	524	476	2 390	0	0	1 279	92	36	17	16	212000	3621
15	164	149	447	0	0	796	37	32	7	8	212000	3622
468	2 133	1 770	4 288	0	0	4 517	662	258	77	62	212000	
<b>468</b>	<b>2 133</b>	<b>1 770</b>	<b>4 288</b>	<b>0</b>	<b>0</b>	<b>4 517</b>	<b>662</b>	<b>258</b>	<b>77</b>	<b>62</b>	<b>212</b>	
11	153	132	777	0	0	1 002	6	18	6	11	215007	3500
0	41	30	614	0	0	200	1	3	1	2	215007	3501
1	18	18	283	0	0	86	0	4	0	3	215007	3502
12	56	49	378	0	0	188	3	5	3	2	215007	3503
0	12	8	152	0	0	35	0	1	1	0	215007	3504
2	32	25	264	0	0	108	0	9	1	1	215007	3505
1	55	55	655	0	0	216	8	4	1	2	215007	3506
1	34	21	194	0	0	154	1	3	1	2	215007	3507
1	33	25	260	0	0	72	1	1	1	0	215007	3508
0	11	11	196	0	0	77	0	5	0	5	215007	3509
31	445	373	3 773	0	0	2 137	22	52	13	29	215007	
44	320	261	1 794	0	0	1 285	41	139	10	29	215009	3450
1	28	28	330	0	0	124	2	0	0	0	215009	3451
0	119	105	892	0	0	631	10	38	1	1	215009	3452
1	50	47	453	0	0	123	2	4	1	3	215009	3453
2	45	45	417	0	0	278	2	14	1	5	215009	3454
3	70	64	363	0	0	333	29	22	3	19	215009	3455
53	632	550	4 249	0	0	2 773	86	217	16	57	215009	
33	237	212	739	0	0	1 460	29	16	2	9	215017	3560
10	33	30	134	0	0	143	11	3	1	1	215017	3561
2	44	34	194	0	0	188	1	3	1	2	215017	3562
0	13	13	198	0	0	156	2	2	0	2	215017	3563
0	6	5	84	0	0	58	0	1	0	0	215017	3564
1	27	27	208	0	0	390	0	2	1	0	215017	3565
0	12	12	142	0	0	232	0	2	1	0	215017	3566
47	371	334	1 699	0	0	2 627	44	28	7	15	215017	
18	84	82	442	0	1	354	36	5	1	4	215021	3435
18	84	82	442	0	1	354	36	5	1	4	215021	
1	96	88	984	0	0	294	10	5	1	4	215025	3520
1	96	88	984	0	0	294	10	5	1	4	215025	
2	45	45	437	0	0	480	3	3	2	0	215029	3430
2	45	45	437	0	0	480	3	3	2	0	215029	
4	63	63	283	0	0	570	14	2	1	0	215039	3360
4	63	63	283	0	0	570	14	2	1	0	215039	
7	80	80	786	0	0	299	7	11	1	9	215040	3485
7	80	80	786	0	0	299	7	11	1	9	215040	

Noch: 3. Bodenfläche in den Gemeinden und Gemarkungen Baden-Württembergs 2001 nach Art der tatsächlichen Nutzung in Hektar

Regional- kennziffer	Gemarkung Gemeinde Kreis Region Regierungsbezirk Land	Bodenfläche		Davon					
		Insgesamt	darunter	Gebäude- und Frei- fläche	darunter		Betriebs- fläche	darunter	Erholungs- fläche
			Siedlungs- und Verkehrs- fläche <sup>1)</sup>		GF- Wohnen	GF- Gewerbe und Industrie		BF-Abbau- land	
999		100/200	130	170	300	310	400		
215046	3600 Malsch	3 383	477	281	136	106	101	92	27
215046	3601 Sulzbach	279	32	23	16	4	0	0	2
215046	3602 Völkersbach	887	68	40	27	3	0	0	4
215046	3603 Waldprechtsweyer	576	52	31	21	3	0	0	5
215046	Malsch	5 124	629	375	200	116	101	92	38
215047	3610 Burbach	1 576	69	40	29	3	1	0	2
215047	3611 Pfaffenrot	927	103	66	38	14	0	0	3
215047	3612 Schielberg	989	66	35	21	3	0	0	1
215047	Marzell	3 492	238	141	83	19	1	0	6
215059	3490 Oberderdingen	1 956	331	201	110	41	0	0	9
215059	3491 Flehingen	1 402	257	107	62	13	0	0	10
215059	Oberderdingen	3 357	588	308	171	54	0	0	19
215064	3380 Östringen	1 624	337	220	88	75	7	0	10
215064	3381 Eichelberg	673	43	22	14	1	1	0	0
215064	3382 Odenheim	2 108	207	109	65	8	1	0	12
215064	3383 Tiefenbach	917	157	43	27	2	0	0	56
215064	Östringen, Stadt	5 322	745	393	194	86	9	0	78
215066	3340 Philippsburg	2 095	408	275	76	61	17	3	24
215066	3341 Huttenheim	1 788	208	103	45	31	17	15	9
215066	3342 Rheinsheim	1 173	157	81	40	21	5	3	5
215066	Philippsburg, Stadt	5 056	773	460	161	112	39	22	38
215082	3480 Sulzfeld	1 876	234	141	81	27	2	2	6
215082	Sulzfeld	1 876	234	141	81	27	2	2	6
215084	3390 Stettfeld	525	93	58	38	2	1	0	1
215084	3391 Ubstadt	989	149	96	54	14	1	0	4
215084	3392 Weiher	960	127	79	55	4	1	0	6
215084	3393 Zeutern	1 174	133	67	44	7	1	0	2
215084	Ubstadt-Weiher	3 648	502	300	190	27	3	0	13
215089	3530 Jöhlingen	2 128	244	106	73	5	1	0	6
215089	3531 Wössingen	1 543	152	89	57	9	8	8	6
215089	Walzbachtal	3 672	395	194	130	14	10	8	11
215090	3525 Weingarten/Baden	2 940	419	213	113	30	16	15	11
215090	Weingarten (Baden)	2 940	419	213	113	30	16	15	11
215094	3475 Zaisenhausen	1 011	97	56	29	8	0	0	2
215094	Zaisenhausen	1 011	97	56	29	8	0	0	2
215096	3585 Auerbach	531	61	35	31	0	0	0	4
215096	3586 Ittersbach	673	161	99	45	30	11	0	7
215096	3587 Langensteinbach	1 389	205	130	81	7	0	0	10
215096	3588 Mutschelbach	532	71	39	34	1	0	0	3
215096	3589 Spielberg	677	100	49	42	0	0	0	4
215096	Karlsbad	3 801	597	351	233	38	11	0	29
215097	3460 Bahnbrücken	357	34	17	13	0	0	0	1
215097	3461 Gochsheim	1 268	121	58	28	13	10	9	2
215097	3462 Landshausen	726	90	33	17	5	1	0	6
215097	3463 Menzingen	1 568	175	58	38	5	2	0	5
215097	3464 Münzesheim	1 180	162	74	36	13	1	0	6
215097	3465 Neuenbürg	257	35	19	10	1	0	0	0
215097	3466 Oberacker	423	55	19	13	1	1	0	1
215097	3467 Oberöwisheim	942	91	47	32	4	0	0	2
215097	3468 Unteröwisheim	1 337	135	74	47	5	0	0	5
215097	Kraichtal, Stadt	8 056	899	399	236	48	14	9	28
215099	3405 Graben	2 016	204	130	65	30	2	1	5
215099	3406 Neudorf	864	271	152	90	22	13	11	17
215099	Graben-Neudorf	2 880	474	282	155	51	16	13	22

1) Summe aus Gebäude- und Freifläche, Betriebsfläche ohne Abbau-land, Erholungsfläche, Verkehrsfläche, Friedhof. - 2) Soweit Land Baden-Württemberg.

Davon											Regional- kennziffer	
darunter	Verkehrs- fläche	darunter	Landwirt- schafts- fläche	darunter		Waldfläche	Wasser- fläche	Flächen anderer Nutzung	darunter			
Grün- anlage		Straße, Weg, Platz		Moor	Heide				Friedhof	Unland		
420	500	510 - 530	600	650	660	700	800	900	940	950		
19	159	147	1 300	0	0	1 496	12	7	2	4	215046	3600
0	7	7	60	0	0	185	1	1	0	1	215046	3601
2	23	23	340	0	0	477	0	2	1	1	215046	3602
0	15	15	180	0	0	342	0	2	0	2	215046	3603
22	204	193	1 880	0	0	2 500	13	13	4	9	215046	
1	26	26	266	0	0	1 239	3	1	0	1	215047	3610
0	33	30	277	0	0	545	1	2	1	1	215047	3611
0	29	22	170	0	0	747	3	3	1	2	215047	3612
1	88	77	712	0	0	2 531	7	7	2	4	215047	
3	120	119	1 052	2	0	553	10	10	2	6	215059	3490
4	138	118	788	0	0	339	7	13	2	9	215059	3491
7	258	237	1 840	2	0	892	18	22	3	15	215059	
6	98	98	951	0	0	312	8	18	2	16	215064	3380
0	21	21	268	0	0	357	0	4	0	4	215064	3381
2	85	82	1 138	0	0	736	4	25	2	23	215064	3382
5	57	57	390	0	0	353	12	5	0	3	215064	3383
13	261	258	2 747	0	0	1 757	25	53	5	47	215064	
12	94	80	777	0	0	781	94	34	2	2	215066	3340
4	93	84	639	0	0	698	182	48	1	1	215066	3341
2	68	57	710	0	0	198	84	21	1	1	215066	3342
18	255	222	2 126	0	0	1 677	359	103	3	4	215066	
2	84	71	1 310	0	0	319	4	9	2	6	215082	3480
2	84	71	1 310	0	0	319	4	9	2	6	215082	
0	33	28	413	0	0	5	12	1	0	0	215084	3390
4	48	37	648	0	0	170	21	3	1	2	215084	3391
1	40	38	363	0	0	458	11	2	2	0	215084	3392
1	63	59	751	0	0	266	6	18	0	18	215084	3393
6	184	162	2 175	0	0	900	50	24	3	21	215084	
1	129	115	1 155	0	0	719	4	8	2	5	215089	3530
1	55	48	996	0	0	382	2	6	1	4	215089	3531
1	184	163	2 151	0	0	1 101	6	14	4	9	215089	
6	194	184	1 422	0	0	1 031	19	35	1	32	215090	3525
6	194	184	1 422	0	0	1 031	19	35	1	32	215090	
1	38	30	760	0	0	147	2	5	1	4	215094	3475
1	38	30	760	0	0	147	2	5	1	4	215094	
3	21	21	276	0	0	192	2	1	0	1	215096	3585
3	43	38	246	0	0	264	1	3	2	1	215096	3586
7	63	59	513	0	0	667	2	3	1	2	215096	3587
1	28	28	290	0	0	169	2	1	1	0	215096	3588
0	46	39	279	0	0	297	2	1	1	0	215096	3589
14	201	185	1 603	0	0	1 588	9	9	4	5	215096	
0	16	16	297	0	0	21	0	5	0	4	215097	3460
1	59	49	967	0	0	157	4	10	0	9	215097	3461
3	51	51	537	0	0	95	3	1	0	1	215097	3462
3	108	106	1 106	0	0	271	6	11	1	9	215097	3463
1	80	76	733	0	0	265	10	11	2	9	215097	3464
0	16	16	202	0	0	17	1	2	0	2	215097	3465
0	34	33	281	0	0	84	1	2	1	2	215097	3466
1	41	39	628	0	0	209	2	13	1	11	215097	3467
0	55	53	928	0	0	251	4	20	1	19	215097	3468
9	460	437	5 679	0	0	1 371	30	74	6	67	215097	
3	65	50	975	0	0	799	30	9	2	5	215099	3405
7	98	79	208	0	0	347	23	5	1	0	215099	3406
11	163	129	1 183	0	0	1 147	53	14	4	5	215099	

Noch: 3. Bodenfläche in den Gemeinden und Gemarkungen Baden-Württembergs 2001 nach Art der tatsächlichen Nutzung in Hektar

Regional- kennziffer	Gemarkung Gemeinde Kreis Region Regierungsbezirk Land		Bodenfläche		Davon					
			Insgesamt	darunter	Gebäude- und Frei- fläche	darunter		Betriebs- fläche	darunter	Erholungs- fläche
				Siedlungs- und Verkehrs- fläche <sup>1)</sup>		GF- Wohnen	GF- Gewerbe und Industrie		BF-Abbau- land	
999		100/200	130	170	300	310	400			
215100	3370	Langenbrücken	1 338	206	134	77	26	2	2	6
215100	3371	Mingolsheim	1 072	233	155	73	21	1	0	16
215100		Bad Schönborn	2 409	440	289	149	46	3	2	22
215101	3540	Berghausen	1 216	205	130	85	13	1	0	7
215101	3541	Kleinsteinbach	305	72	50	31	7	1	0	1
215101	3542	Söllingen	1 244	167	116	78	7	2	2	3
215101	3543	Wöschbach	340	66	49	38	1	2	2	0
215101		Pfintztal	3 105	510	344	231	29	5	4	12
215102	3415	Eggenstein	1 773	313	200	94	57	67	60	15
215102	3416	Leopoldshafen	835	292	236	69	2	0	0	15
215102		Eggenstein-Leopoldshafen	2 609	604	436	163	60	67	61	30
215103	3440	Karlsdorf	674	206	135	76	37	0	0	6
215103	3441	Neuthard	727	132	93	62	9	0	0	2
215103		Karlsdorf-Neuthard	1 401	338	228	138	46	0	0	8
215105	3410	Hochstetten	789	117	74	47	9	7	6	6
215105	3411	Linkenheim	1 571	231	146	98	9	1	1	8
215105		Linkenheim-Hochstetten	2 360	348	220	145	18	8	7	13
215106	3350	Waghäusel	221	92	65	24	29	0	0	9
215106	3351	Kirrlach	1 938	299	218	137	34	2	0	12
215106	3352	Wiesental	2 125	411	242	130	37	54	54	12
215106		Waghäusel, Stadt	4 284	802	525	291	100	56	54	33
215107	3330	Oberhausen	1 192	323	223	92	77	29	22	18
215107	3331	Rheinhausen	703	111	70	46	3	53	52	5
215107		Oberhausen-Rheinhausen	1 895	433	293	137	81	82	73	23
215108	3550	Forchheim	1 164	296	148	81	26	39	37	12
215108	3551	Mörsch	1 681	276	158	95	18	63	57	23
215108	3552	Neuburgweier	385	65	44	30	3	6	6	4
215108		Rheinstetten	3 231	637	350	206	48	107	101	39
215109	3420	Blankenloch	1 606	305	213	118	46	2	0	17
215109	3421	Friedrichstal	1 036	181	122	80	14	0	0	6
215109	3422	Spöck	1 331	155	94	63	8	11	11	8
215109	3423	Staffort	595	61	39	30	2	0	0	1
215109		Stutensee	4 567	702	468	292	69	13	11	32
215110	3575	Busenbach	446	130	86	65	4	1	1	9
215110	3576	Etzenrot	218	58	35	31	0	0	0	6
215110	3577	Reichenbach	470	136	99	65	16	0	0	9
215110		Waldbronn	1 135	324	219	161	20	2	1	24
215111	3400	Liedolsheim	1 949	196	110	63	14	39	39	7
215111	3401	Rußheim	1 140	126	65	28	6	3	1	3
215111		Dettenheim	3 089	322	175	91	20	43	40	10
<b>215</b>		<b>Landkreis Karlsruhe</b>	<b>108 496</b>	<b>17 492</b>	<b>10 401</b>	<b>5 587</b>	<b>1 834</b>	<b>694</b>	<b>560</b>	<b>846</b>
216002	3640	Au am Rhein	1 329	125	80	53	11	3	2	7
216002		Au am Rhein	1 329	125	80	53	11	3	2	7
216005	3660	Bietigheim	1 390	237	150	81	34	67	67	10
216005		Bietigheim	1 390	237	150	81	34	67	67	10
216006	3700	Bischweier	459	118	83	37	25	2	0	5
216006		Bischweier	459	118	83	37	25	2	0	5
216007	3780	Bühl	2 257	548	380	169	95	2	0	21
216007	3781	Altschweier	524	71	43	31	3	8	8	2
216007	3782	Balzhofen	277	50	20	15	0	2	0	0
216007	3783	Eisental	576	120	77	41	25	0	0	3
216007	3784	Moos	548	52	23	16	2	0	0	0

1) Summe aus Gebäude- und Freifläche, Betriebsfläche ohne Abbauland, Erholungsfläche, Verkehrsfläche, Friedhof. – 2) Soweit Land Baden-Württemberg.

Davon											Regional- kennziffer	
darunter	Verkehrs- fläche	darunter	Landwirt- schafts- fläche	darunter		Waldfläche	Wasser- fläche	Flächen anderer Nutzung	darunter			
Grün- anlage		Straße, Weg, Platz		Moor	Heide				Friedhof	Unland		
420	500	510 - 530	600	650	660	700	800	900	940	950		
5	65	60	594	0	0	522	12	3	1	1	215100	3370
13	60	53	657	0	0	162	18	4	2	1	215100	3371
18	125	113	1 251	0	0	684	29	7	3	3	215100	
4	66	51	551	0	0	445	9	7	2	6	215101	3540
0	19	16	177	0	0	49	4	4	1	2	215101	3541
2	46	39	499	0	0	564	7	7	1	5	215101	3542
0	17	17	193	0	0	79	0	0	0	0	215101	3543
7	148	124	1 419	0	0	1 138	20	18	4	13	215101	
4	91	86	593	0	0	591	171	46	1	13	215102	3415
10	40	37	215	0	0	221	86	22	1	3	215102	3416
14	131	124	807	0	0	812	257	69	2	16	215102	
2	62	56	274	0	0	183	10	2	2	0	215103	3440
1	37	33	280	0	0	300	15	1	1	0	215103	3441
3	99	89	554	0	0	483	26	3	3	0	215103	
3	36	34	363	0	0	245	45	14	1	3	215105	3410
2	76	61	804	0	0	417	90	30	1	5	215105	3411
5	112	95	1 167	0	0	662	134	44	2	9	215105	
4	17	14	48	0	0	81	1	1	0	0	215106	3350
3	66	66	553	0	0	1 074	9	5	2	3	215106	3351
4	154	114	739	0	0	907	12	3	2	1	215106	3352
10	237	194	1 340	0	0	2 062	21	9	4	4	215106	
11	73	63	584	0	0	115	112	38	2	24	215107	3330
2	34	27	290	0	0	104	116	31	0	15	215107	3331
13	107	90	875	0	0	219	228	69	2	39	215107	
4	133	61	394	0	0	428	3	8	2	6	215108	3550
5	84	80	665	0	0	625	7	57	5	9	215108	3551
2	17	17	145	0	0	118	42	9	0	2	215108	3552
11	234	158	1 204	0	0	1 170	52	74	7	16	215108	
10	70	61	603	0	0	667	20	13	3	10	215109	3420
3	50	44	247	0	0	601	4	5	2	1	215109	3421
2	51	49	634	0	0	522	8	2	1	0	215109	3422
0	21	21	351	0	0	172	9	3	1	2	215109	3423
15	192	175	1 835	0	0	1 963	41	22	7	12	215109	
7	35	27	181	0	0	132	1	2	1	1	215110	3575
0	16	14	57	0	0	101	1	2	0	1	215110	3576
2	28	25	196	0	0	138	0	0	0	0	215110	3577
9	79	66	434	0	0	371	2	3	1	2	215110	
0	77	76	1 265	0	0	358	72	20	2	8	215111	3400
0	55	55	759	0	0	191	53	11	1	6	215111	3401
1	132	131	2 024	0	0	549	126	31	2	13	215111	
<b>378</b>	<b>5 986</b>	<b>5 321</b>	<b>51 152</b>	<b>2</b>	<b>1</b>	<b>36 608</b>	<b>1 754</b>	<b>1 055</b>	<b>125</b>	<b>474</b>	<b>215</b>	
1	37	37	559	0	0	459	159	26	2	2	216002	3640
1	37	37	559	0	0	459	159	26	2	2	216002	
3	76	71	587	0	0	489	5	6	1	4	216005	3660
3	76	71	587	0	0	489	5	6	1	4	216005	
4	28	27	334	0	0	1	4	4	1	1	216006	3700
4	28	27	334	0	0	1	4	4	1	1	216006	
10	142	128	623	0	0	1 058	13	19	4	2	216007	3780
1	26	26	170	0	0	257	11	7	1	1	216007	3781
0	29	28	160	0	0	52	7	8	0	0	216007	3782
1	39	36	249	0	0	192	5	11	1	1	216007	3783
0	28	26	400	0	0	83	13	1	1	0	216007	3784

Noch: 3. Bodenfläche in den Gemeinden und Gemarkungen Baden-Württembergs 2001 nach Art der tatsächlichen Nutzung in Hektar

Regional- kennziffer	Gemarkung Gemeinde Kreis Region Regierungsbezirk Land	Bodenfläche		Davon					
		Insgesamt	darunter	Gebäude- und Frei- fläche	darunter		Betriebs- fläche	darunter	Erholungs- fläche
			Siedlungs- und Verkehrs- fläche <sup>1)</sup>		GF- Wohnen	GF- Gewerbe und Industrie		BF-Abbau- land	
			999		100/200	130		170	
216007	3785 Neusatz	1 304	151	90	49	18	1	1	1
216007	3786 Oberbruch	517	45	28	8	5	0	0	0
216007	3787 Oberweier	120	17	13	9	0	0	0	0
216007	3788 Vimbuch	577	163	108	40	35	3	0	3
216007	3789 Weitenung	620	104	50	30	3	0	0	2
216007	Bühl, Stadt	7 321	1 322	830	408	186	16	10	33
216008	3810 Bühlertal	1 768	246	162	130	5	0	0	10
216008	Bühlertal	1 768	246	162	130	5	0	0	10
216009	3650 Durmersheim	2 334	299	182	104	46	16	7	15
216009	3651 Würmersheim	281	59	38	26	3	0	0	5
216009	Durmersheim	2 615	358	220	131	49	16	8	19
216012	3645 Elchesheim	470	63	36	26	1	0	0	5
216012	3646 Illingen	544	50	34	23	3	5	4	5
216012	Elchesheim-Illingen	1 014	113	70	49	5	5	4	10
216013	3815 Forbach	10 351	204	75	47	3	4	3	9
216013	3816 Bernersbach	1 012	47	19	14	3	3	0	2
216013	3817 Gausbach	1 179	48	17	10	2	0	0	2
216013	3818 Langenbrand	640	51	27	11	11	0	0	1
216013	Forbach	13 182	351	138	82	19	7	3	14
216015	3710 Gaggenau	1 267	467	314	180	64	0	0	23
216015	3711 Freiolsheim-Moosbronn	854	42	26	14	1	0	0	1
216015	3712 Hörden	401	69	48	30	8	1	0	2
216015	3713 Michelbach	620	72	47	32	1	0	0	1
216015	3714 Oberweier	441	57	32	28	0	8	0	3
216015	3715 Bad Rotenfels	2 021	227	152	64	46	1	0	20
216015	3716 Selbach	369	51	34	30	0	0	0	2
216015	3717 Sulzbach	531	47	30	22	0	0	0	1
216015	Gaggenau, Stadt	6 505	1 032	682	400	121	10	0	53
216017	3730 Gernsbach	1 281	284	195	124	23	4	0	12
216017	3731 Hilpertsau	395	47	22	17	2	1	0	1
216017	3732 Lautenbach	579	25	15	13	0	1	0	1
216017	3733 Obertsrot	833	63	30	13	11	1	0	4
216017	3734 Reichental	4 720	40	16	13	1	0	0	1
216017	3735 Staufenberg	401	49	33	29	0	1	0	2
216017	Gernsbach, Stadt	8 209	507	311	209	37	8	0	20
216022	3750 Hügelsheim	1 497	220	92	56	17	3	0	11
216022	Hügelsheim	1 497	220	92	56	17	3	0	11
216023	3695 Iffezheim	1 995	302	162	60	64	164	163	43
216023	Iffezheim	1 995	302	162	60	64	164	163	43
216024	3705 Kuppenheim	1 571	213	136	55	35	1	0	4
216024	3706 Oberndorf	237	64	35	16	1	0	0	6
216024	Kuppenheim, Stadt	1 808	277	171	71	36	1	0	11
216028	3770 Lichtenau	836	92	59	26	12	22	22	3
216028	3771 Grauelsbaum	149	30	17	10	6	6	5	3
216028	3772 Muckenschopf	404	26	14	11	1	0	0	0
216028	3773 Scherzheim	670	59	39	21	10	0	0	2
216028	3774 Ulm	702	52	28	17	1	0	0	1
216028	Lichtenau, Stadt	2 762	258	157	85	31	28	27	9
216029	3725 Loffenau	1 707	121	49	34	1	2	1	4
216029	Loffenau	1 707	121	49	34	1	2	1	4
216033	3675 Muggensturm	1 156	271	185	87	62	9	9	13
216033	Muggensturm	1 156	271	185	87	62	9	9	13
216039	3670 Ötigheim	1 097	199	108	64	26	9	9	8
216039	Ötigheim	1 097	199	108	64	26	9	9	8

1) Summe aus Gebäude- und Freifläche, Betriebsfläche ohne Abbau-land, Erholungsfläche, Verkehrsfläche, Friedhof. - 2) Soweit Land Baden-Württemberg.

Davon											Regional- kennziffer	
darunter	Verkehrs- fläche	darunter	Landwirt- schafts- fläche	darunter		Waldfläche	Wasser- fläche	Flächen anderer Nutzung	darunter			
Grün- anlage		Straße, Weg, Platz		Moor	Heide				Friedhof	Unland		
420	500	510 - 530	600	650	660	700	800	900	940	950		
0	59	55	389	0	0	745	4	15	1	3	216007	3785
0	17	16	277	0	0	177	17	1	0	0	216007	3786
0	4	4	95	0	0	4	0	4	0	0	216007	3787
1	49	48	268	0	0	132	7	8	1	0	216007	3788
0	51	51	334	0	0	166	12	4	0	0	216007	3789
15	444	419	2 965	0	0	2 867	89	77	8	8	216007	
3	72	72	525	0	0	979	8	12	2	10	216008	3810
3	72	72	525	0	0	979	8	12	2	10	216008	
4	88	78	993	0	0	986	38	17	5	12	216009	3650
1	16	16	152	0	0	66	2	2	1	1	216009	3651
6	104	94	1 145	0	0	1 052	39	19	6	13	216009	
2	21	21	293	0	0	111	1	3	1	1	216012	3645
2	11	11	159	0	0	197	121	13	0	6	216012	3646
4	32	32	453	0	0	308	122	16	1	7	216012	
5	119	96	329	0	0	9 666	137	12	1	11	216013	3815
0	22	22	138	0	0	820	5	2	0	1	216013	3816
1	29	22	113	0	0	1 003	7	9	0	9	216013	3817
1	22	20	110	0	0	469	7	4	0	4	216013	3818
7	193	160	690	0	0	11 958	155	27	2	25	216013	
8	124	120	278	0	0	490	18	20	6	4	216015	3710
0	15	15	182	0	0	629	0	0	0	0	216015	3711
0	16	15	74	0	0	242	7	10	1	9	216015	3712
1	24	24	248	0	0	296	3	2	1	1	216015	3713
1	14	14	229	0	0	153	0	2	1	1	216015	3714
13	54	51	345	0	0	1 431	10	9	1	2	216015	3715
1	13	13	114	0	0	203	0	3	0	2	216015	3716
1	16	16	168	0	0	314	1	2	1	1	216015	3717
24	277	268	1 639	0	0	3 757	39	48	11	21	216015	
6	71	65	388	0	0	583	25	3	1	1	216017	3730
1	23	19	90	0	0	253	4	1	1	0	216017	3731
0	7	7	99	0	0	455	0	1	0	1	216017	3732
0	28	27	98	0	0	661	8	3	1	2	216017	3733
0	22	22	244	0	0	4 429	2	5	0	5	216017	3734
0	13	13	100	0	0	251	0	2	0	1	216017	3735
8	165	153	1 019	0	0	6 632	40	14	4	11	216017	
7	111	61	586	0	0	525	147	21	1	11	216022	3750
7	111	61	586	0	0	525	147	21	1	11	216022	
9	96	87	667	0	0	667	169	27	1	7	216023	3695
9	96	87	667	0	0	667	169	27	1	7	216023	
2	69	64	452	0	0	882	11	16	4	4	216024	3705
2	22	21	129	0	0	35	5	4	0	1	216024	3706
4	91	85	581	0	0	917	16	20	4	5	216024	
1	29	29	464	0	0	178	78	5	1	2	216028	3770
3	9	9	33	0	0	53	23	6	0	4	216028	3771
0	12	12	273	0	0	103	3	1	0	1	216028	3772
0	17	17	463	0	0	126	17	7	0	4	216028	3773
0	24	24	487	0	0	133	24	6	0	1	216028	3774
4	90	90	1 719	0	0	592	144	25	2	11	216028	
1	67	67	232	0	0	1 347	3	4	0	3	216029	3725
1	67	67	232	0	0	1 347	3	4	0	3	216029	
9	71	61	659	0	0	199	14	6	2	3	216033	3675
9	71	61	659	0	0	199	14	6	2	3	216033	
1	82	72	636	0	0	229	12	14	1	11	216039	3670
1	82	72	636	0	0	229	12	14	1	11	216039	

Noch: **3. Bodenfläche in den Gemeinden und Gemarkungen Baden-Württembergs 2001 nach Art der tatsächlichen Nutzung in Hektar**

Regional- kennziffer	Gemarkung Gemeinde Kreis Region Regierungsbezirk Land	Bodenfläche		Davon					
		Insgesamt	darunter	Gebäude- und Frei- fläche	darunter		Betriebs- fläche	darunter	Erholungs- fläche
			Siedlungs- und Verkehrs- fläche <sup>1)</sup>		GF- Wohnen	GF- Gewerbe und Industrie		BF-Abbau- land	
999		100/200	130	170	300	310	400		
216041	3800 Ottersweier	1 825	264	175	76	48	2	1	13
216041	3801 Unzhurst	1 096	122	43	29	2	2	2	2
216041	Ottersweier	2 921	386	218	105	50	4	3	15
216043	3680 Rastatt	1 933	1 037	682	262	237	1	0	108
216043	3681 Niederbühl	826	159	73	38	18	1	0	20
216043	3682 Ottersdorf	769	156	115	36	64	13	13	5
216043	3683 Plittersdorf	1 297	135	81	47	3	4	4	3
216043	3684 Rauental	319	94	50	19	4	0	0	5
216043	3685 Wintersdorf	758	90	45	30	9	6	6	4
216043	Rastatt, Stadt	5 902	1 670	1 047	433	334	26	23	146
216049	3755 Sinzheim	2 322	436	254	144	35	23	15	15
216049	3756 Leiberstung	528	49	21	11	1	14	14	5
216049	Sinzheim	2 850	485	274	155	35	37	29	20
216052	3665 Steinmauern	1 240	121	79	49	13	97	97	6
216052	Steinmauern	1 240	121	79	49	13	97	97	6
216059	3745 Weisenbach	681	75	47	24	12	0	0	4
216059	3746 Au im Murgtal	226	27	11	9	0	0	0	1
216059	Weisenbach	907	101	58	33	12	0	0	5
216063	3760 Greffern	770	158	123	31	75	161	159	4
216063	3761 Schwarzach	1 308	127	64	44	8	0	0	4
216063	3762 Söllingen	935	404	50	23	13	45	44	4
216063	3763 Stollhofen	1 234	341	53	25	14	1	0	29
216063	Rheinmünster	4 247	1 030	290	122	110	208	204	41
<b>216</b>	<b>Landkreis Rastatt</b>	<b>73 883</b>	<b>9 849</b>	<b>5 617</b>	<b>2 933</b>	<b>1 282</b>	<b>720</b>	<b>658</b>	<b>512</b>
<b>21</b>	<b>Region Mittlerer Oberrhein</b>	<b>213 743</b>	<b>36 972</b>	<b>21 714</b>	<b>11 342</b>	<b>4 580</b>	<b>1 653</b>	<b>1 371</b>	<b>2 298</b>
221000	3320 Heidelberg	10 883	3 164	1 921	1 047	233	30	8	238
221000	Heidelberg, Stadt	10 883	3 164	1 921	1 047	233	30	8	238
<b>221</b>	<b>Stadtkreis Heidelberg</b>	<b>10 883</b>	<b>3 164</b>	<b>1 921</b>	<b>1 047</b>	<b>233</b>	<b>30</b>	<b>8</b>	<b>238</b>
222000	3310 Mannheim	14 496	7 967	4 790	1 912	1 502	96	5	762
222000	Mannheim, Universitätsstadt	14 496	7 967	4 790	1 912	1 502	96	5	762
<b>222</b>	<b>Stadtkreis Mannheim</b>	<b>14 496</b>	<b>7 967</b>	<b>4 790</b>	<b>1 912</b>	<b>1 502</b>	<b>96</b>	<b>5</b>	<b>762</b>
225001	2760 Adelsheim	2 152	233	125	60	15	4	1	12
225001	2761 Leibenstadt	720	74	16	8	0	2	0	2
225001	2762 Sennfeld	1 512	109	49	26	3	1	0	2
225001	Adelsheim, Stadt	4 384	416	190	94	17	6	1	15
225002	2840 Aglasterhausen	955	166	96	55	13	3	1	8
225002	2841 Breitenbronn	451	43	15	11	0	0	0	1
225002	2842 Daudenzell	481	47	16	8	2	0	0	1
225002	2843 Michelbach	398	51	27	20	0	1	1	1
225002	Aglasterhausen	2 285	307	153	94	16	3	1	11
225009	2860 Billigheim	1 004	147	76	37	13	11	0	5
225009	2861 Allfeld	1 284	83	39	23	1	0	0	2
225009	2862 Katzental	524	49	16	10	0	5	5	1
225009	2863 Sulzbach	1 138	113	52	36	3	2	0	5
225009	2864 Waldmühlbach	948	79	24	17	0	0	0	1
225009	Billigheim	4 897	471	208	123	17	17	5	14

1) Summe aus Gebäude- und Freifläche, Betriebsfläche ohne Abbau-land, Erholungsfläche, Verkehrsfläche, Friedhof. – 2) Soweit Land Baden-Württemberg.



Davon											Regional- kennziffer	
darunter	darunter		Landwirt- schafts- fläche	darunter		Waldfläche	Wasser- fläche	Flächen anderer Nutzung	darunter			
Grün- anlage	Verkehrs- fläche	Straße, Weg, Platz		Moor	Heide				Friedhof	Unland		
420	500	510 - 530	600	650	660	700	800	900	940	950		
7	74	64	1 070	0	0	469	15	7	2	3	216041	3800
0	76	76	791	0	0	144	30	9	1	7	216041	3801
7	150	140	1 861	0	0	613	46	16	3	10	216041	
68	235	199	476	0	0	349	42	40	10	5	216043	3680
15	64	58	521	0	0	119	15	12	1	2	216043	3681
3	34	34	382	0	0	207	6	7	1	5	216043	3682
0	49	49	558	0	0	417	146	37	1	10	216043	3683
1	39	39	192	0	0	30	0	3	1	0	216043	3684
3	40	30	321	0	0	238	87	16	0	4	216043	3685
91	461	410	2 450	0	0	1 360	297	115	13	27	216043	
10	157	145	1 217	0	0	613	30	13	1	3	216049	3755
0	23	23	319	0	0	133	7	6	0	0	216049	3756
10	180	168	1 537	0	0	745	38	18	2	3	216049	
1	35	35	694	0	0	271	34	23	1	5	216052	3665
1	35	35	694	0	0	271	34	23	1	5	216052	
1	23	21	116	0	0	476	11	4	1	3	216059	3745
0	14	9	51	0	0	141	5	2	0	1	216059	3746
1	37	29	167	0	0	618	16	5	1	4	216059	
3	29	29	287	0	0	70	86	11	1	1	216063	3760
1	58	53	983	0	0	182	13	2	1	2	216063	3761
1	350	30	195	0	0	170	112	9	0	3	216063	3762
7	257	48	502	0	0	284	94	14	1	6	216063	3763
12	694	160	1 967	0	0	706	305	37	2	11	216063	
<b>232</b>	<b>3 590</b>	<b>2 798</b>	<b>23 672</b>	<b>0</b>	<b>0</b>	<b>37 290</b>	<b>1 900</b>	<b>580</b>	<b>68</b>	<b>211</b>	<b>216</b>	
<b>1 247</b>	<b>12 385</b>	<b>10 457</b>	<b>82 295</b>	<b>2</b>	<b>1</b>	<b>87 032</b>	<b>4 397</b>	<b>1 969</b>	<b>293</b>	<b>773</b>	<b>21</b>	
129	928	752	3 002	0	0	4 414	252	98	55	36	221000	3320
129	928	752	3 002	0	0	4 414	252	98	55	36	221000	
<b>129</b>	<b>928</b>	<b>752</b>	<b>3 002</b>	<b>0</b>	<b>0</b>	<b>4 414</b>	<b>252</b>	<b>98</b>	<b>55</b>	<b>36</b>	<b>221</b>	
605	2 290	1 737	3 676	0	0	1 846	727	309	34	32	222000	3310
605	2 290	1 737	3 676	0	0	1 846	727	309	34	32	222000	
<b>605</b>	<b>2 290</b>	<b>1 737</b>	<b>3 676</b>	<b>0</b>	<b>0</b>	<b>1 846</b>	<b>727</b>	<b>309</b>	<b>34</b>	<b>32</b>	<b>222</b>	
8	92	77	1 126	0	0	742	15	37	1	36	225001	2760
0	55	55	474	0	0	156	7	9	0	1	225001	2761
0	56	43	810	0	0	567	9	18	0	17	225001	2762
9	203	175	2 411	0	0	1 465	30	63	2	54	225001	
5	59	53	492	0	0	288	5	5	1	4	225002	2840
0	26	26	307	0	0	97	3	1	0	1	225002	2841
0	30	25	306	0	0	126	2	1	0	1	225002	2842
1	23	23	190	0	0	153	1	2	0	2	225002	2843
6	139	128	1 296	0	0	663	9	10	2	8	225002	
2	55	55	521	0	0	322	6	8	0	7	225009	2860
0	41	41	825	0	0	359	4	14	1	13	225009	2861
0	31	31	291	0	0	170	3	7	0	7	225009	2862
1	53	53	681	0	0	325	9	9	1	9	225009	2863
0	53	52	611	0	0	242	11	5	0	5	225009	2864
4	234	233	2 929	0	0	1 418	34	43	2	41	225009	

Noch: 3. Bodenfläche in den Gemeinden und Gemarkungen Baden-Württembergs 2001 nach Art der tatsächlichen Nutzung in Hektar

Regional- kennziffer	Gemarkung Gemeinde Kreis Region Regierungsbezirk Land	Bodenfläche		Davon					
		Insgesamt	darunter	Gebäude- und Frei- fläche	darunter		Betriebs- fläche	darunter	Erholungs- fläche
			Siedlungs- und Verkehrs- fläche <sup>1)</sup>		GF- Wohnen	GF- Gewerbe und Industrie		BF-Abbau- land	
999		100/200	130	170	300	310	400		
225010	2820 Binau	483	82	39	25	4	0	0	4
225010	Binau	483	82	39	25	4	0	0	4
225014	2700 Buchen/Odenwald	2 460	516	317	138	71	2	0	18
225014	2701 Bödighheim	2 701	153	50	24	6	6	5	6
225014	2702 Eberstadt	640	64	24	14	0	10	10	3
225014	2703 Einbach	393	19	10	4	0	0	0	0
225014	2704 Götzingen	1 199	114	42	29	2	20	18	5
225014	2705 Hainstadt	1 839	158	94	47	24	1	0	4
225014	2706 Hettigenbeuern	600	50	31	16	1	0	0	2
225014	2707 Hettingen	1 478	152	73	46	4	5	5	7
225014	2708 Hollerbach	341	21	11	6	0	0	0	0
225014	2709 Obermeudorf	572	30	10	5	0	0	0	0
225014	2710 Rinschheim	663	59	18	5	1	0	0	1
225014	2711 Stürzenhardt	300	18	6	3	0	0	0	0
225014	2712 Untermeudorf	347	15	8	4	0	0	0	0
225014	2713 Waldhausen	365	42	21	13	0	0	0	2
225014	Buchen (Odenwald), Stadt	13 899	1 410	715	355	109	44	38	50
225024	2785 Fahrenbach	610	77	46	33	2	0	0	3
225024	2786 Robern	510	48	26	18	1	0	0	2
225024	2787 Trienz	522	52	31	18	1	2	0	1
225024	Fahrenbach	1 642	177	102	69	4	2	0	6
225032	2640 Hardheim	2 669	354	216	77	38	1	0	17
225032	2641 Bretzingen	1 026	73	20	9	2	1	0	1
225032	2642 Dornberg	515	21	6	2	0	0	0	1
225032	2643 Erfeld	897	42	14	8	0	0	0	2
225032	2644 Gerichtstetten	1 471	107	30	15	1	0	0	1
225032	2645 Rütschdorf	302	12	5	1	0	0	0	0
225032	2646 Schweinberg	1 549	130	35	16	4	18	17	3
225032	2647 Vollmersdorf	273	12	4	0	0	0	0	0
225032	Hardheim	8 702	750	331	127	45	20	17	25
225033	2910 Haßmersheim	1 329	255	139	70	34	32	13	7
225033	2911 Neckarmühlbach	586	37	20	12	2	0	0	1
225033	Haßmersheim	1 915	292	159	82	36	32	13	8
225039	2655 Höpfigheim	1 683	185	94	49	11	1	0	7
225039	2656 Waldstetten	1 364	57	26	14	2	0	0	0
225039	Höpfigen	3 047	243	120	63	13	1	0	7
225042	2915 Hüffenhardt	1 341	135	57	31	12	3	2	3
225042	2916 Kälbertshausen	420	52	18	13	0	0	0	2
225042	Hüffenhardt	1 762	187	75	44	12	3	2	5
225052	2770 Limbach	557	98	69	32	8	1	0	4
225052	2771 Balsbach	615	35	16	7	1	1	0	0
225052	2772 Heidersbach	706	61	28	15	2	2	2	3
225052	2773 Krumbach	330	61	38	16	10	0	0	7
225052	2774 Laudenberg	1 009	42	22	13	0	0	0	3
225052	2775 Scheringen	413	30	14	8	0	1	1	0
225052	2776 Wagenschwend	732	39	20	13	0	0	0	2
225052	Limbach	4 362	366	206	104	22	5	3	19
225058	2880 Mosbach	3 169	514	333	177	41	1	0	23
225058	2881 Diedesheim	434	112	71	44	14	0	0	2
225058	2882 Lohrbach	1 236	122	60	33	9	0	0	5
225058	2883 Neckarelz	784	288	207	91	35	1	0	4
225058	2884 Reichenbuch	288	32	18	12	0	0	0	2
225058	2885 Sattelbach	312	44	30	21	2	0	0	2
225058	Mosbach, Stadt	6 223	1 111	719	379	100	2	0	39

1) Summe aus Gebäude- und Freifläche, Betriebsfläche ohne Abbauand, Erholungsfläche, Verkehrsfläche, Friedhof. – 2) Soweit Land Baden-Württemberg.

Davon											Regional- kennziffer
darunter	Verkehrs- fläche	darunter	Landwirt- schafts- fläche	darunter		Waldfläche	Wasser- fläche	Flächen anderer Nutzung	darunter		
Grün- anlage		Straße, Weg, Platz		Moor	Heide				Friedhof	Unland	
420	500	510 - 530	600	650	660	700	800	900	940	950	
0	38	34	192	0	0	168	35	7	0	6	225010 2820
0	38	34	192	0	0	168	35	7	0	6	225010
11	177	165	856	0	0	1 073	11	7	2	2	225014 2700
3	95	86	1 165	0	0	1 355	17	7	2	5	225014 2701
1	37	37	366	0	0	197	2	0	0	0	225014 2702
0	9	9	147	0	0	227	0	0	0	0	225014 2703
2	65	65	660	0	0	400	6	1	0	1	225014 2704
2	58	51	777	0	0	897	4	3	0	3	225014 2705
1	17	17	178	0	0	366	4	3	0	3	225014 2706
4	70	70	826	0	0	482	2	12	1	12	225014 2707
0	10	10	190	0	0	128	1	1	0	1	225014 2708
0	19	19	188	0	0	354	1	1	0	1	225014 2709
0	40	40	421	0	0	175	2	7	0	7	225014 2710
0	12	12	156	0	0	124	1	1	0	1	225014 2711
0	6	6	200	0	0	131	0	1	0	1	225014 2712
0	18	18	235	0	0	86	1	1	1	0	225014 2713
25	633	604	6 365	0	0	5 996	51	46	7	37	225014
0	28	28	327	0	0	204	1	1	0	0	225024 2785
1	20	20	241	0	0	219	1	1	0	1	225024 2786
0	18	18	292	0	0	175	2	2	0	2	225024 2787
1	66	66	861	0	0	597	4	3	0	3	225024
13	118	108	1 152	0	0	1 114	13	38	3	35	225032 2640
0	50	50	501	0	3	433	4	15	0	15	225032 2641
1	13	13	279	0	0	213	0	2	0	2	225032 2642
1	26	26	610	0	0	234	4	8	0	8	225032 2643
0	75	75	1 002	0	0	350	7	6	0	6	225032 2644
0	7	7	168	0	0	121	0	1	0	1	225032 2645
1	90	90	752	0	0	572	8	70	1	3	225032 2646
0	7	7	174	0	0	87	0	0	0	0	225032 2647
16	387	377	4 638	0	3	3 124	38	140	4	70	225032
1	89	84	495	0	0	497	57	13	1	12	225033 2910
1	15	15	122	0	0	406	20	1	0	1	225033 2911
3	104	99	617	0	0	903	77	15	2	13	225033
3	83	75	847	0	0	640	3	8	1	7	225039 2655
0	31	31	798	0	0	484	1	25	0	24	225039 2656
3	114	106	1 645	0	0	1 124	4	32	1	31	225039
1	74	72	806	0	0	392	5	1	1	1	225042 2915
0	31	31	259	0	0	108	0	3	1	2	225042 2916
1	105	102	1 064	0	0	500	5	4	1	3	225042
1	25	25	213	0	0	243	2	2	1	2	225052 2770
0	17	17	247	0	0	332	0	1	1	0	225052 2771
0	30	30	344	0	0	293	1	4	0	4	225052 2772
1	16	16	103	0	0	162	0	3	0	3	225052 2773
0	17	17	256	0	0	707	1	3	0	3	225052 2774
0	15	15	227	0	0	153	2	1	0	1	225052 2775
0	16	16	249	0	0	443	0	0	0	0	225052 2776
2	136	136	1 639	0	0	2 334	8	15	2	12	225052
16	154	140	874	0	0	1 743	21	20	4	16	225058 2880
2	38	27	123	0	0	182	14	3	0	3	225058 2881
2	56	46	542	0	0	568	2	2	0	2	225058 2882
3	74	51	241	0	0	227	18	11	1	10	225058 2883
0	11	11	166	0	0	90	0	0	0	0	225058 2884
0	12	12	179	0	0	88	1	1	0	1	225058 2885
24	346	288	2 125	0	0	2 899	56	39	6	31	225058

Noch: 3. Bodenfläche in den Gemeinden und Gemarkungen Baden-Württembergs 2001 nach Art der tatsächlichen Nutzung in Hektar

Regional- kennziffer	Gemarkung Gemeinde Kreis Region Regierungsbezirk Land	Bodenfläche		Davon					
		Insgesamt	darunter	Gebäude- und Frei- fläche	darunter		Betriebs- fläche	darunter	Erholungs- fläche
			Siedlungs- und Verkehrs- fläche <sup>1)</sup>		GF- Wohnen	GF- Gewerbe und Industrie		BF-Abbau- land	
999		100/200	130	170	300	310	400		
225060	2680 Mudau	1 067	152	99	41	21	1	0	7
225060	2681 Donebach	654	33	18	8	1	0	0	2
225060	2682 Langeneiz	1 021	36	15	6	0	0	0	0
225060	2683 Mörschenhardt	1 228	36	12	3	0	0	0	0
225060	2684 Reisenbach	1 108	41	18	10	0	0	0	1
225060	2685 Rumpfen	608	13	6	1	0	0	0	0
225060	2686 Scheidental	1 291	47	23	10	0	0	0	2
225060	2687 Schlossau	2 239	84	39	17	1	0	0	3
225060	2688 Steinbach	1 538	39	17	5	0	0	0	0
225060	Mudau	10 755	480	247	101	24	2	0	16
225064	2815 Neckargerach	984	128	54	32	3	1	0	8
225064	2816 Guttenbach	548	45	19	13	0	0	0	1
225064	Neckargerach	1 532	172	73	46	3	1	0	8
225067	2905 Neckarzimmern	818	96	51	29	5	0	0	4
225067	Neckarzimmern	818	96	51	29	5	0	0	4
225068	2825 Neunkirchen	1 129	93	51	33	4	0	0	3
225068	2826 Neckarkatzenbach	465	19	6	4	0	0	0	0
225068	Neunkirchen	1 595	113	57	37	5	0	0	3
225074	2895 Obrigheim	1 409	209	126	72	15	4	2	2
225074	2896 Asbach	607	70	28	19	3	9	9	3
225074	2897 Mörtelstein	412	60	35	13	0	1	1	3
225074	Obrigheim	2 427	340	189	104	18	14	12	8
225075	2730 Osterburken	1 971	298	178	88	40	2	0	9
225075	2731 Bofsheim	1 136	85	20	8	0	0	0	2
225075	2732 Hemsbach	254	17	6	3	0	0	0	0
225075	2733 Schlierstadt	1 372	127	40	22	1	3	0	5
225075	Osterburken, Stadt	4 732	527	244	121	42	5	0	16
225082	2720 Rosenberg	1 333	127	52	26	8	5	0	4
225082	2721 Bronnacker	417	17	8	3	0	0	0	0
225082	2722 Hirschlanden	743	57	19	10	0	0	0	1
225082	2723 Sindolsheim	1 603	106	25	10	2	0	0	3
225082	Rosenberg	4 097	307	104	49	9	5	0	8
225091	2750 Seckach	1 124	178	83	47	8	0	0	7
225091	2751 Großbeicholzheim	992	99	52	31	5	0	0	4
225091	2752 Zimmern	670	81	21	13	0	0	0	2
225091	Seckach	2 785	358	156	91	13	0	0	12
225109	2660 Walldürn	3 557	505	332	141	53	4	3	11
225109	2661 Altheim	2 410	204	90	33	3	1	0	3
225109	2662 Gerolzahn	369	29	8	3	1	0	0	1
225109	2663 Glashofen	980	128	22	7	3	0	0	74
225109	2664 Gottersdorf	541	30	18	7	0	1	0	0
225109	2665 Hombach	1 012	34	12	5	0	0	0	1
225109	2666 Kaltenbrunn	234	9	3	0	0	0	0	0
225109	2667 Reinhardsachsen	555	29	9	2	0	0	0	8
225109	2668 Rippberg	394	64	34	20	5	0	0	2
225109	2669 Wettersdorf	537	23	9	2	0	0	0	2
225109	Walldürn, Stadt	10 588	1 055	537	220	66	6	3	103
225113	2810 Zwingenberg	470	49	21	15	1	0	0	3
225113	Zwingenberg	470	49	21	15	1	0	0	3
225114	2740 Ballenberg	790	49	20	7	0	1	0	2
225114	2741 Erlenbach	452	47	15	8	2	0	0	1
225114	2742 Hüngheim	745	42	14	8	0	0	0	0
225114	2743 Merchingen	1 827	261	50	25	5	0	0	89
225114	2744 Oberwittstadt	1 429	87	31	17	1	1	0	1
225114	2745 Unterwittstadt	355	30	10	2	3	0	0	0
225114	Ravenstein, Stadt	5 599	517	139	66	12	1	0	93

1) Summe aus Gebäude- und Freifläche, Betriebsfläche ohne Abbau-land, Erholungsfläche, Verkehrsfläche, Friedhof. – 2) Soweit Land Baden-Württemberg.

Davon											Regional- kennziffer	
darunter	Verkehrs- fläche	darunter	Landwirt- schafts- fläche	darunter		Waldfläche	Wasser- fläche	Flächen anderer Nutzung	darunter			
Grün- anlage		Straße, Weg, Platz		Moor	Heide				Friedhof	Unland		
420	500	510 - 530	600	650	660	700	800	900	940	950		
3	44	44	465	0	0	445	3	4	1	3	225060	2680
0	13	13	289	0	0	329	1	3	0	2	225060	2681
0	20	20	296	0	0	687	2	1	0	1	225060	2682
0	23	23	227	0	0	964	1	1	0	1	225060	2683
0	21	21	252	0	0	813	1	2	1	2	225060	2684
0	7	7	156	0	0	438	0	0	0	0	225060	2685
0	22	22	499	0	0	741	1	3	1	3	225060	2686
0	41	41	617	0	0	1 535	2	2	0	1	225060	2687
0	22	22	480	0	0	1 013	2	5	0	4	225060	2688
4	212	212	3 280	0	0	6 964	13	21	3	16	225060	
2	64	46	338	0	0	484	29	6	1	5	225064	2815
1	25	25	288	0	0	189	23	3	0	3	225064	2816
3	89	72	626	0	0	673	52	9	1	8	225064	
1	39	30	207	0	0	488	26	2	1	1	225067	2905
1	39	30	207	0	0	488	26	2	1	1	225067	
0	40	40	453	0	0	578	1	3	0	3	225068	2825
0	14	14	156	0	0	273	15	1	0	1	225068	2826
0	53	53	609	0	0	852	17	4	0	4	225068	
1	78	66	484	0	0	657	38	18	1	17	225074	2895
0	39	39	401	0	0	119	1	7	0	6	225074	2896
3	23	23	167	0	0	163	13	9	0	7	225074	2897
4	139	127	1 052	0	0	939	53	33	1	31	225074	
5	106	89	925	0	0	720	7	23	3	20	225075	2730
0	62	62	542	0	0	492	8	9	0	8	225075	2731
0	10	8	153	0	0	77	1	6	0	6	225075	2732
1	78	70	808	0	0	421	5	13	1	12	225075	2733
6	257	229	2 428	0	0	1 710	21	51	4	46	225075	
0	63	57	810	0	0	379	6	15	3	12	225082	2720
0	9	9	158	0	0	242	0	1	0	1	225082	2721
0	36	31	465	0	0	214	3	4	0	4	225082	2722
0	78	78	955	0	0	534	6	3	0	3	225082	2723
1	186	174	2 387	0	0	1 369	14	23	4	20	225082	
2	85	66	499	0	0	427	15	8	3	5	225091	2750
1	42	40	512	0	0	372	3	7	1	6	225091	2751
0	58	51	417	0	0	163	7	2	1	2	225091	2752
3	185	157	1 429	0	0	962	25	17	5	12	225091	
10	159	128	1 184	0	0	1 679	7	181	1	5	225109	2660
1	109	109	1 543	0	0	645	9	9	1	7	225109	2661
0	20	15	178	0	0	158	1	2	0	2	225109	2662
0	31	26	402	0	0	447	1	2	0	1	225109	2663
0	10	10	221	0	0	285	2	3	0	2	225109	2664
0	21	21	415	0	0	560	1	2	0	1	225109	2665
0	6	6	111	0	0	112	1	1	0	1	225109	2666
8	12	12	288	0	0	235	1	2	0	2	225109	2667
0	28	20	102	0	0	222	3	4	0	4	225109	2668
2	12	12	293	0	0	220	1	1	0	1	225109	2669
22	408	361	4 736	0	0	4 564	27	206	3	26	225109	
1	25	15	37	0	0	348	37	1	0	0	225113	2810
1	25	15	37	0	0	348	37	1	0	0	225113	
0	26	26	448	0	0	286	2	5	0	5	225114	2740
0	30	30	317	0	0	84	4	1	0	0	225114	2741
0	28	28	510	0	0	182	2	9	0	9	225114	2742
1	121	121	982	0	0	559	7	19	1	18	225114	2743
0	55	55	860	0	0	472	2	8	0	7	225114	2744
0	20	20	280	0	0	44	1	1	0	1	225114	2745
2	280	280	3 396	0	0	1 627	18	43	2	40	225114	

Noch: 3. Bodenfläche in den Gemeinden und Gemarkungen Baden-Württembergs 2001 nach Art der tatsächlichen Nutzung in Hektar

Regional- kennziffer	Gemarkung Gemeinde Kreis Region Regierungsbezirk Land		Bodenfläche		Davon					
			Insgesamt	darunter	Gebäude- und Frei- fläche	darunter		Betriebs- fläche	darunter	Erholungs- fläche
				Siedlungs- und Verkehrs- fläche <sup>1)</sup>		GF- Wohnen	GF- Gewerbe und Industrie		BF-Abbau- land	
				999		100/200	130		170	
225115	2850	Kleineicholzheim	251	29	11	8	1	1	1	1
225115	2851	Mittelschefflenz	1 051	85	41	22	2	0	0	1
225115	2852	Oberschefflenz	1 132	119	53	39	2	1	1	2
225115	2853	Unterschefflenz	1 264	123	59	32	9	1	1	2
225115		Schefflenz	3 697	357	164	101	14	3	2	6
225116	2835	Oberschwarzach	345	30	16	12	0	0	0	1
225116	2836	Unterschwarzach	492	107	68	42	6	1	0	9
225116		Schwarzach	837	137	84	54	6	1	0	10
225117	2870	Auerbach	978	117	36	23	1	2	0	2
225117	2871	Dallau	1 706	215	103	51	14	9	6	4
225117	2872	Muckental	703	52	22	12	2	0	0	4
225117	2873	Neckarburken	634	61	25	16	1	1	0	3
225117	2874	Rittersbach	642	54	24	14	1	2	1	2
225117		Elztal	4 664	499	210	116	19	13	7	14
225118	2795	Mülben	873	31	17	12	0	0	0	1
225118	2796	Oberdielbach	731	63	41	27	2	0	0	3
225118	2797	Schollbrunn	737	54	29	20	1	1	0	2
225118	2798	Strümpfelbrunn	793	74	48	27	7	0	0	4
225118	2799	Waldkatzenbach	611	69	44	33	2	0	0	7
225118	2800	Weisbach	688	37	19	13	0	0	0	1
225118		Waldbrunn	4 433	328	199	132	11	1	0	17
<b>225</b>		<b>Neckar-Odenwald-Kreis</b>	<b>112 632</b>	<b>11 144</b>	<b>5 494</b>	<b>2 840</b>	<b>644</b>	<b>190</b>	<b>106</b>	<b>525</b>
226003	3230	Altlußheim	1 596	266	134	72	18	3	2	22
226003		Altlußheim	1 596	266	134	72	18	3	2	22
226006	3065	Bammental	1 216	228	135	86	22	1	0	13
226006		Bammental	1 216	228	135	86	22	1	0	13
226009	3090	Brühl	1 019	291	204	125	30	18	18	20
226009		Brühl	1 019	291	204	125	30	18	18	20
226010	3210	Dielheim	965	221	114	70	10	0	0	5
226010	3211	Horrenberg	1 302	184	81	53	1	0	0	5
226010		Diehlheim	2 267	405	195	122	11	0	0	10
226012	2995	Dossenheim	1 414	230	136	88	17	49	48	6
226012		Dossenheim	1 414	230	136	88	17	49	48	6
226013	3025	Eberbach	5 890	488	285	161	57	10	6	11
226013	3026	Brombach	1 096	35	18	12	0	0	0	1
226013	3027	Friedrichsdorf	566	37	24	11	2	0	0	0
226013	3028	Lindach	142	21	7	6	0	0	0	0
226013	3029	Pleutersbach	226	25	14	8	0	1	0	1
226013	3030	Rockenau	197	25	16	13	0	4	3	2
226013		Eberbach, Stadt	8 116	631	365	211	60	15	9	15
226017	3160	Epfenbach	1 297	153	81	44	10	1	1	1
226017		Epfenbach	1 297	153	81	44	10	1	1	1
226018	3075	Eppelheim	570	277	202	106	38	7	6	13
226018		Eppelheim	570	277	202	106	38	7	6	13
226020	3150	Eschelbronn	824	157	92	39	20	0	0	1
226020		Eschelbronn	824	157	92	39	20	0	0	1
226022	3070	Gaiberg	415	70	48	33	1	0	0	2
226022		Gaiberg	415	70	48	33	1	0	0	2
226027	3005	Heddesbach	821	39	17	10	3	2	1	1
226027		Heddesbach	821	39	17	10	3	2	1	1
226028	2955	Heddesheim	1 471	364	225	108	29	13	4	19
226028		Heddesheim	1 471	364	225	108	29	13	4	19

1) Summe aus Gebäude- und Freifläche, Betriebsfläche ohne Abbau-land, Erholungsfläche, Verkehrsfläche, Friedhof. – 2) Soweit Land Baden-Württemberg.

Davon											Regional- kennziffer
darunter	Verkehrs- fläche	darunter	Landwirt- schafts- fläche	darunter		Waldfläche	Wasser- fläche	Flächen anderer Nutzung	darunter		
Grün- anlage		Straße, Weg, Platz		Moor	Heide				Friedhof	Unland	
420	500	510 - 530	600	650	660	700	800	900	940	950	
1	18	14	193	0	0	24	1	2	0	2	225115 2850
0	43	40	585	0	0	372	4	5	0	5	225115 2851
1	63	58	579	0	0	423	3	7	1	6	225115 2852
1	61	60	775	0	0	352	3	12	1	11	225115 2853
2	185	171	2 132	0	0	1 170	11	26	2	24	225115
1	13	13	156	0	0	157	1	0	0	0	225116 2835
3	26	26	145	0	0	239	2	2	1	0	225116 2836
4	40	40	301	0	0	395	3	2	1	1	225116
0	77	68	593	0	0	254	9	6	1	5	225117 2870
1	103	94	846	0	0	602	15	24	2	22	225117 2871
1	26	26	410	0	0	237	2	2	0	2	225117 2872
0	32	29	278	0	0	289	2	5	0	3	225117 2873
0	28	28	403	0	0	173	3	8	0	8	225117 2874
3	266	245	2 530	0	0	1 555	31	45	3	39	225117
1	13	13	195	0	0	647	0	1	0	1	225118 2795
1	18	18	353	0	0	314	0	1	0	0	225118 2796
1	21	21	370	0	0	310	1	3	1	3	225118 2797
1	22	22	235	0	0	483	0	2	1	1	225118 2798
5	17	17	244	0	0	296	1	2	1	1	225118 2799
0	17	17	258	0	0	392	1	1	0	1	225118 2800
8	108	108	1 654	0	0	2 443	3	9	3	6	225118
<b>158</b>	<b>4 977</b>	<b>4 624</b>	<b>52 584</b>	<b>0</b>	<b>3</b>	<b>47 249</b>	<b>703</b>	<b>909</b>	<b>64</b>	<b>586</b>	<b>225</b>
19	107	98	735	0	0	402	153	39	1	2	226003 3230
19	107	98	735	0	0	402	153	39	1	2	226003
6	76	69	427	0	0	538	13	14	4	10	226006 3065
6	76	69	427	0	0	538	13	14	4	10	226006
6	64	63	553	0	0	82	63	17	3	4	226009 3090
6	64	63	553	0	0	82	63	17	3	4	226009
2	101	101	496	0	0	235	11	3	1	2	226010 3210
2	97	97	775	0	0	323	12	8	1	4	226010 3211
4	199	199	1 270	0	0	559	23	11	1	6	226010
4	85	83	470	0	0	626	36	6	2	4	226012 2995
4	85	83	470	0	0	626	36	6	2	4	226012
8	185	145	496	0	0	4 800	85	20	3	16	226013 3025
1	16	16	157	0	0	902	1	3	0	3	226013 3026
0	12	12	113	0	0	411	2	3	0	3	226013 3027
0	13	10	16	0	0	94	10	1	0	1	226013 3028
1	9	9	63	0	0	112	23	2	0	2	226013 3029
0	7	7	34	0	0	97	36	1	0	1	226013 3030
10	242	198	880	0	0	6 415	156	30	4	25	226013
1	70	70	647	0	0	486	7	5	1	2	226017 3160
1	70	70	647	0	0	486	7	5	1	2	226017
3	59	55	284	0	0	0	0	5	2	1	226018 3075
3	59	55	284	0	0	0	0	5	2	1	226018
1	63	58	385	0	0	262	10	10	1	9	226020 3150
1	63	58	385	0	0	262	10	10	1	9	226020
0	20	20	190	0	0	155	0	1	1	0	226022 3070
0	20	20	190	0	0	155	0	1	1	0	226022
0	20	20	157	0	0	620	3	2	0	2	226027 3005
0	20	20	157	0	0	620	3	2	0	2	226027
14	109	102	1 091	0	0	5	5	3	2	0	226028 2955
14	109	102	1 091	0	0	5	5	3	2	0	226028

Noch: 3. Bodenfläche in den Gemeinden und Gemarkungen Baden-Württembergs 2001 nach Art der tatsächlichen Nutzung in Hektar

Regional- kennziffer	Gemarkung Gemeinde Kreis Region Regierungsbezirk Land		Bodenfläche		Davon					
			Insgesamt	darunter	Gebäude- und Frei- fläche	darunter		Betriebs- fläche	darunter	Erholungs- fläche
				Siedlungs- und Verkehrs- fläche <sup>1)</sup>		GF- Wohnen	GF- Gewerbe und Industrie		BF-Abbau- land	
				999		100/200	130		170	
226029	3000	Heiligkreuzsteinach	1 267	104	71	43	2	0	0	2
226029	3001	Lampenhain	694	55	28	17	0	0	0	0
226029		Heiligkreuzsteinach	1 961	159	100	60	3	0	0	2
226031	2935	Hemsbach	1 286	330	217	129	17	0	0	21
226031		Hemsbach, Stadt	1 286	330	217	129	17	0	0	21
226032	3220	Hockenheim	3 484	915	432	176	137	20	9	96
226032		Hockenheim, Stadt	3 484	915	432	176	137	20	9	96
226036	2970	Ilvesheim	589	185	125	73	22	4	3	6
226036		Ilvesheim	589	185	125	73	22	4	3	6
226037	3095	Ketsch	1 652	356	230	152	34	0	0	24
226037		Ketsch	1 652	356	230	152	34	0	0	24
226038	2975	Ladenburg	1 900	456	248	101	86	13	0	35
226038		Ladenburg, Stadt	1 900	456	248	101	86	13	0	35
226040	2930	Laudenbach	1 029	194	115	66	22	1	1	12
226040		Laudenbach	1 029	194	115	66	22	1	1	12
226041	3110	Leimen	849	315	237	97	62	25	25	8
226041	3111	Gauangelloch	658	109	59	37	1	0	0	5
226041	3112	St. Ilgen	558	167	110	68	12	0	0	12
226041		Leimen, Stadt	2 064	590	406	202	76	26	25	24
226046	3260	Malsch	677	148	90	50	18	22	8	3
226046		Malsch	677	148	90	50	18	22	8	3
226048	3140	Mauer	630	121	79	45	10	4	4	4
226048		Mauer	630	121	79	45	10	4	4	4
226049	3145	Meckesheim	1 171	226	123	65	24	2	0	4
226049	3146	Mönchzell	462	52	31	20	1	2	2	0
226049		Meckesheim	1 633	277	154	85	25	4	2	4
226054	3265	Mühlhausen	958	149	91	62	7	0	0	9
226054	3266	Rettigheim	365	81	56	42	2	0	0	2
226054	3267	Taimbach	208	47	33	18	4	0	0	2
226054		Mühlhausen	1 531	277	180	123	13	0	0	12
226055	3180	Neckarbischofsheim	2 412	236	111	57	20	26	26	10
226055	3181	Untergimpem	230	31	19	13	2	0	0	2
226055		Neckarbischofsheim, Stadt	2 641	267	130	70	22	26	26	12
226056	3050	Neckargemünd	1 081	289	187	139	10	14	13	24
226056	3051	Dilsberg	689	94	57	41	1	0	0	7
226056	3052	Mückenloch	725	57	28	23	1	0	0	5
226056	3053	Waldhilsbach	120	39	29	22	0	1	1	2
226056		Neckargemünd, Stadt	2 615	479	302	225	13	16	15	37
226058	3165	Neidenstein	648	111	66	35	13	0	0	2
226058		Neidenstein	648	111	66	35	13	0	0	2
226059	3235	Neulußheim	339	167	107	67	14	0	0	11
226059		Neulußheim	339	167	107	67	14	0	0	11
226060	3120	Nußloch	1 359	307	197	99	31	60	59	13
226060		Nußloch	1 359	307	197	99	31	60	59	13
226062	3100	Oftersheim	1 278	223	140	84	6	0	0	13
226062		Oftersheim	1 278	223	140	84	6	0	0	13
226063	3080	Plankstadt	839	240	170	96	27	3	2	9
226063		Plankstadt	839	240	170	96	27	3	2	9
226065	3250	Rauenberg	619	192	110	59	18	20	19	8
226065	3251	Malschenberg	262	63	38	25	1	0	0	1
226065	3252	Rotenberg	231	50	25	12	1	0	0	2
226065		Rauenberg, Stadt	1 112	306	174	97	20	20	19	11

1) Summe aus Gebäude- und Freifläche, Betriebsfläche ohne Abbau-land, Erholungsfläche, Verkehrsfläche, Friedhof. – 2) Soweit Land Baden-Württemberg.



Davon											Regional- kennziffer	
darunter	Verkehrs- fläche	darunter	Landwirt- schafts- fläche	darunter		Waldfläche	Wasser- fläche	Flächen anderer Nutzung	darunter			
Grün- anlage		Straße, Weg, Platz		Moor	Heide				Friedhof	Unland		
												420
0	29	29	278	0	0	879	3	4	1	3	226029	3000
0	27	27	306	0	0	329	1	4	0	4	226029	3001
0	56	56	584	0	0	1 208	3	8	1	7	226029	
10	89	83	624	0	0	293	31	11	3	6	226031	2935
10	89	83	624	0	0	293	31	11	3	6	226031	
38	373	314	1 668	0	0	790	81	25	4	1	226032	3220
38	373	314	1 668	0	0	790	81	25	4	1	226032	
5	51	51	348	0	0	0	40	16	2	12	226036	2970
5	51	51	348	0	0	0	40	16	2	12	226036	
16	98	98	607	0	0	459	208	27	4	7	226037	3095
16	98	98	607	0	0	459	208	27	4	7	226037	
14	157	148	1 380	0	0	11	53	4	2	1	226038	2975
14	157	148	1 380	0	0	11	53	4	2	1	226038	
3	66	62	580	0	0	222	22	12	1	10	226040	2930
3	66	62	580	0	0	222	22	12	1	10	226040	
4	68	66	223	0	0	278	4	6	2	4	226041	3110
3	43	43	365	0	0	179	4	2	1	1	226041	3111
8	44	35	138	0	0	247	4	3	1	1	226041	3112
14	155	144	726	0	0	704	12	11	4	5	226041	
1	39	36	420	0	0	96	5	2	1	1	226046	3260
1	39	36	420	0	0	96	5	2	1	1	226046	
1	37	33	376	0	0	117	4	9	2	7	226048	3140
1	37	33	376	0	0	117	4	9	2	7	226048	
1	96	88	753	0	0	168	20	6	1	4	226049	3145
0	20	20	252	0	0	153	3	1	0	1	226049	3146
2	116	108	1 005	0	0	320	23	7	1	5	226049	
5	49	48	510	0	0	277	5	18	1	13	226054	3265
1	22	22	189	0	0	94	1	2	1	0	226054	3266
0	12	12	109	0	0	49	1	2	0	2	226054	3267
5	83	81	808	0	0	420	6	22	2	16	226054	
4	113	103	1 105	0	0	1 005	12	31	2	24	226055	3180
0	10	8	161	0	0	29	1	8	0	8	226055	3181
4	123	111	1 266	0	0	1 034	13	39	2	32	226055	
7	74	57	130	0	0	590	55	6	3	2	226056	3050
1	29	29	311	0	0	259	23	3	1	2	226056	3051
1	23	23	236	0	0	405	22	6	1	5	226056	3052
0	7	7	75	0	0	1	0	4	0	4	226056	3053
10	133	116	752	0	0	1 255	100	19	5	13	226056	
1	41	37	319	0	0	206	8	6	2	3	226058	3165
1	41	37	319	0	0	206	8	6	2	3	226058	
2	46	41	169	0	0	2	0	3	2	0	226059	3235
2	46	41	169	0	0	2	0	3	2	0	226059	
9	93	93	578	0	0	384	19	14	2	12	226060	3120
9	93	93	578	0	0	384	19	14	2	12	226060	
7	67	62	415	0	0	631	6	5	4	0	226062	3100
7	67	62	415	0	0	631	6	5	4	0	226062	
3	58	51	596	0	0	0	0	3	3	1	226063	3080
3	58	51	596	0	0	0	0	3	3	1	226063	
3	71	70	383	0	0	8	9	10	1	1	226065	3250
1	23	21	146	0	0	51	1	2	1	1	226065	3251
1	23	23	124	0	0	42	2	12	0	6	226065	3252
6	116	114	653	0	0	102	12	24	2	8	226065	

Noch: 3. Bodenfläche in den Gemeinden und Gemarkungen Baden-Württembergs 2001 nach Art der tatsächlichen Nutzung in Hektar

Regional- kennziffer	Gemarkung Gemeinde Kreis Region Regierungsbezirk Land	Bodenfläche		Davon					
		insgesamt	darunter	Gebäude- und Frei- fläche	darunter		Betriebs- fläche	darunter	Erholungs- fläche
			Siedlungs- und Verkehrs- fläche <sup>1)</sup>		GF- Wohnen	GF- Gewerbe und Industrie		BF-Abbau- land	
			999		100/200	130		170	
226066	3155 Reichartshausen	1 000	125	67	38	9	0	0	7
226066	Reichartshausen	1 000	125	67	38	9	0	0	7
226068	3240 Reilingen	1 635	268	149	90	17	0	0	16
226068	Reilingen	1 635	268	149	90	17	0	0	16
226076	3105 Sandhausen	1 455	331	220	146	19	0	0	11
226076	Sandhausen	1 455	331	220	146	19	0	0	11
226080	3015 Schönau	1 718	139	98	49	16	1	1	7
226080	3016 Altneudorf	531	58	41	26	1	0	0	4
226080	Schönau, Stadt	2 249	197	138	76	17	1	1	11
226081	3040 Schönbrunn	1 965	86	33	23	0	6	6	0
226081	3041 Haag	567	59	34	25	1	0	0	0
226081	3042 Moosbrunn	260	35	19	11	0	0	0	0
226081	3043 Schwanheim	656	45	24	17	1	0	0	0
226081	Schönbrunn	3 448	225	111	76	3	6	6	1
226082	2980 Schriesheim	2 555	327	195	128	18	8	7	18
226082	2981 Altenbach	401	65	44	31	1	0	0	3
226082	2982 Ursenbach	208	11	5	3	0	0	0	0
226082	Schriesheim, Stadt	3 164	403	243	162	19	8	7	21
226084	3085 Schwetzingen	2 162	613	326	156	40	25	21	82
226084	Schwetzingen, Stadt	2 162	613	326	156	40	25	21	82
226085	3280 Sinsheim	2 177	596	335	135	79	41	0	17
226085	3281 Adersbach	739	52	20	10	0	0	0	1
226085	3282 Dühren	731	141	85	42	23	0	0	3
226085	3283 Ehrstaedt	771	49	23	15	1	0	0	2
226085	3284 Eschelbach	739	135	59	37	3	0	0	4
226085	3285 Hasselbach	254	22	11	6	0	0	0	0
226085	3286 Hilsbach	1 235	153	63	37	6	1	0	13
226085	3287 Hoffenheim	1 317	183	80	47	5	0	0	2
226085	3288 Reihen	1 095	168	64	35	6	0	0	5
226085	3289 Rohrbach	795	92	57	35	3	0	0	1
226085	3290 Steinsfurt	1 202	222	108	46	32	0	0	7
226085	3291 Waldangelloch	603	66	42	31	1	0	0	2
226085	3292 Weiler	1 046	127	65	41	4	2	2	13
226085	Sinsheim, Stadt	12 701	2 007	1 012	518	164	45	2	70
226086	3135 Spechbach	852	81	43	28	1	0	0	2
226086	Spechbach	852	81	43	28	1	0	0	2
226091	3190 Waibstadt	1 828	288	147	73	34	1	0	6
226091	3191 Daisbach	730	81	37	27	0	0	0	1
226091	Waibstadt, Stadt	2 557	369	184	99	34	1	0	7
226095	3215 Walldorf	1 991	550	333	147	109	0	0	41
226095	Walldorf, Stadt	1 991	550	333	147	109	0	0	41
226096	2940 Weinheim	3 170	985	571	273	144	56	38	42
226096	2941 Hohensachsen	373	69	43	38	0	0	0	2
226096	2942 Lützelsachsen	438	112	84	59	4	1	1	3
226096	2943 Oberflockenbach	743	82	60	44	0	0	0	2
226096	2944 Rippenweiler	492	44	28	19	0	0	0	0
226096	2945 Ritschweiler	191	12	8	6	0	0	0	0
226096	2946 Sulzbach	403	68	40	29	1	0	0	4
226096	Weinheim, Stadt	5 811	1 373	835	467	151	57	40	54
226097	3060 Wiesenbach	1 113	117	67	48	3	1	1	18
226097	Wiesenbach	1 113	117	67	48	3	1	1	18
226098	3200 Wiesloch	1 731	735	457	171	153	35	13	31
226098	3201 Baiertal	725	136	84	57	6	4	4	8
226098	3202 Schatthausen	569	61	35	26	0	7	6	4
226098	Wiesloch, Stadt	3 026	932	576	254	159	45	23	42

1) Summe aus Gebäude- und Freifläche, Betriebsfläche ohne Abbauand, Erholungsfläche, Verkehrsfläche, Friedhof. – 2) Soweit Land Baden-Württemberg.

Davon											Regional- kennziffer	
darunter	Verkehrs- fläche	darunter	Landwirt- schafts- fläche	darunter		Waldfläche	Wasser- fläche	Flächen anderer Nutzung	darunter			
Grün- anlage		Straße, Weg, Platz		Moor	Heide				Friedhof	Unland		
420	500	510 - 530	600	650	660	700	800	900	940	950		
1	51	51	471	0	0	397	2	6	1	5	226066	3155
1	51	51	471	0	0	397	2	6	1	5	226066	
5	100	97	638	0	0	702	21	9	3	0	226068	3240
5	100	97	638	0	0	702	21	9	3	0	226068	
3	93	93	438	0	0	672	13	9	8	0	226076	3105
3	93	93	438	0	0	672	13	9	8	0	226076	
2	33	33	139	0	0	1 430	3	8	1	6	226080	3015
3	13	13	74	0	0	396	1	2	1	2	226080	3016
5	45	45	213	0	0	1 826	4	10	2	8	226080	
0	53	53	329	0	0	1 525	15	5	0	4	226081	3040
0	24	24	222	0	0	284	1	2	0	1	226081	3041
0	15	15	177	0	0	48	1	1	0	0	226081	3042
0	21	21	217	0	0	391	1	2	0	1	226081	3043
0	112	112	944	0	0	2 248	18	9	1	7	226081	
6	111	106	688	0	0	1 521	6	8	2	5	226082	2980
1	17	17	96	0	0	238	0	2	1	2	226082	2981
0	6	6	102	0	0	94	0	2	0	2	226082	2982
7	134	129	886	0	0	1 853	6	12	3	8	226082	
65	196	133	699	0	0	773	22	38	5	29	226084	3085
65	196	133	699	0	0	773	22	38	5	29	226084	
6	198	185	997	0	0	554	13	21	5	8	226085	3280
0	31	31	502	0	0	180	2	3	0	3	226085	3281
1	52	52	431	0	0	139	7	13	1	3	226085	3282
0	24	24	524	0	0	193	2	3	0	2	226085	3283
2	71	71	523	0	0	75	3	3	0	3	226085	3284
0	11	11	154	0	0	77	1	0	0	0	226085	3285
2	75	75	788	0	0	275	10	10	1	3	226085	3286
1	99	90	802	0	0	313	12	8	2	6	226085	3287
1	97	94	621	0	0	284	12	11	1	10	226085	3288
1	34	34	390	0	0	304	5	5	1	4	226085	3289
3	106	81	647	0	0	312	12	10	1	6	226085	3290
1	22	22	453	0	0	77	1	6	1	5	226085	3291
7	49	49	472	0	0	438	5	4	1	3	226085	3292
25	869	818	7 303	0	0	3 221	86	95	13	55	226085	
0	36	36	451	0	0	314	3	4	0	3	226086	3135
0	36	36	451	0	0	314	3	4	0	3	226086	
2	131	120	943	0	0	571	12	16	4	12	226091	3190
0	42	42	458	0	0	187	3	2	0	1	226091	3191
2	173	162	1 401	0	0	758	15	18	4	13	226091	
27	170	169	654	0	0	778	6	10	7	0	226095	3215
27	170	169	654	0	0	778	6	10	7	0	226095	
17	345	289	1 370	0	0	681	80	24	9	10	226096	2940
0	23	22	106	0	0	194	1	3	1	2	226096	2941
2	25	23	90	0	0	232	0	2	0	2	226096	2942
1	20	20	321	0	0	334	0	6	0	6	226096	2943
0	15	15	274	0	0	171	1	2	0	1	226096	2944
0	4	4	114	0	0	64	0	1	0	1	226096	2945
1	23	22	240	0	0	83	7	7	1	5	226096	2946
22	455	395	2 516	0	0	1 760	90	44	11	26	226096	
15	31	31	478	0	0	513	3	3	1	2	226097	3060
15	31	31	478	0	0	513	3	3	1	2	226097	
21	220	200	720	0	0	210	23	35	5	8	226098	3200
1	42	42	547	0	0	25	3	13	2	11	226098	3201
2	21	21	449	0	0	49	1	3	1	2	226098	3202
25	284	263	1 716	0	0	284	28	50	7	21	226098	

Noch: 3. Bodenfläche in den Gemeinden und Gemarkungen Baden-Württembergs 2001 nach Art der tatsächlichen Nutzung in Hektar

Regional- kennziffer	Gemarkung Gemeinde Kreis Region Regierungsbezirk Land	Bodenfläche		Davon					Erholungs- fläche
		Insgesamt	darunter	Gebäude- und Frei- fläche	darunter		Betriebs- fläche	darunter	
			Siedlungs- und Verkehrs- fläche <sup>1)</sup>		GF- Wohnen	GF- Gewerbe und Industrie		BF-Abbau- land	
999		100/200	130	170	300	310	400		
226099	3010 Wilhelmsfeld	475	117	92	61	2	0	0	5
226099	Wilhelmsfeld	475	117	92	61	2	0	0	5
226101	3275 Zuzenhausen	1 164	148	68	38	13	0	0	3
226101	Zuzenhausen	1 164	148	68	38	13	0	0	3
226102	3300 Eichtersheim	619	110	55	38	3	1	0	9
226102	3301 Michelfeld	1 174	158	72	40	10	1	0	8
226102	Angelbachtal	1 792	268	127	78	13	2	0	17
226103	3245 Rot	1 174	305	187	85	67	2	2	6
226103	3246 St. Leon	1 382	285	148	91	20	1	1	42
226103	St. Leon-Rot	2 556	591	335	176	88	3	3	49
226104	3125 Lobenfeld	956	57	33	21	1	3	3	2
226104	3126 Waldwimmersbach	536	58	38	20	4	0	0	2
226104	Lobbach	1 491	115	70	40	5	3	3	4
226105	2990 Edingen	859	245	146	92	21	11	11	10
226105	2991 Neckarhausen	345	143	95	55	19	3	0	8
226105	Edingen-Neckarhausen	1 204	388	241	147	40	13	11	18
226106	3170 Bargaen	752	79	34	20	2	0	0	1
226106	3171 Flinsbach	363	49	25	12	1	1	1	0
226106	3172 Helmstadt	1 680	205	89	45	16	13	0	6
226106	Helmstadt-Bargaen	2 795	333	148	77	19	13	1	7
226107	2960 Großsachsen	597	123	72	49	8	0	0	3
226107	2961 Leutershausen	638	139	85	65	4	2	0	8
226107	Hirschberg an der Bergstraße	1 235	262	158	114	12	2	0	10
<b>226</b>	<b>Rhein-Neckar-Kreis</b>	<b>106 171</b>	<b>19 032</b>	<b>11 036</b>	<b>6 113</b>	<b>1 801</b>	<b>555</b>	<b>377</b>	<b>972</b>
<b>22</b>	<b>Region Unterer Neckar</b>	<b>244 183</b>	<b>41 307</b>	<b>23 240</b>	<b>11 912</b>	<b>4 180</b>	<b>871</b>	<b>496</b>	<b>2 498</b>
231000	4070 Pforzheim	5 564	1 994	1 172	643	160	20	1	159
231000	4071 Büchenbronn	1 114	187	115	81	8	4	0	13
231000	4072 Eutingen	845	244	150	93	23	4	4	8
231000	4073 Hohenwart	492	63	44	31	0	0	0	0
231000	4074 Huchenfeld	947	144	88	61	10	1	0	4
231000	4075 Würm	822	81	51	39	2	0	0	2
231000	Pforzheim, Stadt	9 784	2 713	1 620	947	203	30	5	186
<b>231</b>	<b>Stadtkreis Pforzheim</b>	<b>9 784</b>	<b>2 713</b>	<b>1 620</b>	<b>947</b>	<b>203</b>	<b>30</b>	<b>5</b>	<b>186</b>
235006	4260 Altensteig	526	198	110	55	26	6	0	12
235006	4261 Altensteigdorf	127	26	19	11	0	0	0	0
235006	4262 Berneck	569	40	12	6	1	0	0	2
235006	4263 Garrweiler	342	21	8	2	1	0	0	0
235006	4264 Hornberg	618	25	6	2	0	0	0	0
235006	4265 Spielberg	710	93	45	17	6	0	0	5
235006	4266 Überberg	873	49	25	8	6	0	0	2
235006	4267 Walddorf	915	117	50	24	9	12	0	1
235006	4268 Wart	641	56	28	18	1	0	0	3
235006	Altensteig, Stadt	5 322	625	304	143	50	19	0	26
235007	4175 Althengstett	1 310	233	129	54	26	6	6	6
235007	4176 Neuhengstett	250	55	35	24	1	0	0	3
235007	4177 Ottenbronn	357	48	29	19	1	1	0	3
235007	Althengstett	1 916	336	193	97	28	7	6	11

1) Summe aus Gebäude- und Freifläche, Betriebsfläche ohne Abbau-land, Erholungsfläche, Verkehrsfläche, Friedhof. – 2) Soweit Land Baden-Württemberg.

Davon											Regional- kennziffer	
darunter	Verkehrs- fläche	darunter	Landwirt- schafts- fläche	darunter		Waldfläche	Wasser- fläche	Flächen anderer Nutzung	darunter			
Grün- anlage		Straße, Weg, Platz		Moor	Heide				Friedhof	Unland		
	420	500	510 - 530	600	650	660	700	800	900	940		
1	19	19	96	0	0	260	0	3	1	2	226099	3010
1	19	19	96	0	0	260	0	3	1	2	226099	
1	76	68	708	0	0	286	9	14	1	12	226101	3275
1	76	68	708	0	0	286	9	14	1	12	226101	
7	44	44	360	0	0	135	6	8	1	5	226102	3300
4	76	76	731	0	0	271	6	9	1	7	226102	3301
11	120	120	1 091	0	0	406	12	17	3	12	226102	
5	110	110	697	0	0	144	10	18	2	0	226103	3245
3	92	92	577	0	0	498	17	7	2	0	226103	3246
8	202	202	1 273	0	0	642	27	24	4	0	226103	
0	22	22	357	0	0	534	1	4	0	3	226104	3125
1	18	18	214	0	0	260	1	3	0	2	226104	3126
1	40	40	571	0	0	794	3	7	1	4	226104	
2	89	78	553	0	0	3	43	5	0	1	226105	2990
5	36	31	150	0	0	0	43	11	1	4	226105	2991
7	125	110	702	0	0	3	86	16	1	5	226105	
0	44	44	432	0	0	228	4	9	0	8	226106	3170
0	23	23	249	0	0	58	3	4	0	3	226106	3171
2	97	87	1 099	0	0	355	10	12	1	10	226106	3172
2	163	153	1 780	0	0	642	17	25	2	22	226106	
0	47	44	307	0	0	158	4	6	1	4	226107	2960
1	44	43	245	0	0	251	0	4	1	3	226107	2961
1	91	87	552	0	0	409	4	10	1	7	226107	
<b>451</b>	<b>6 695</b>	<b>6 207</b>	<b>46 541</b>	<b>0</b>	<b>0</b>	<b>37 944</b>	<b>1 588</b>	<b>840</b>	<b>151</b>	<b>455</b>	<b>226</b>	
<b>1 343</b>	<b>14 890</b>	<b>13 320</b>	<b>105 803</b>	<b>0</b>	<b>3</b>	<b>91 453</b>	<b>3 271</b>	<b>2 156</b>	<b>304</b>	<b>1 108</b>	<b>22</b>	
98	601	527	968	0	0	2 477	51	116	43	10	231000	4070
11	51	41	127	0	0	792	6	6	4	2	231000	4071
3	81	77	363	0	0	218	11	10	5	4	231000	4072
0	18	18	81	0	0	348	0	1	1	0	231000	4073
2	48	48	179	0	0	622	0	3	2	1	231000	4074
0	27	27	105	0	0	628	6	3	1	1	231000	4075
115	827	738	1 824	0	0	5 085	74	139	56	18	231000	
<b>115</b>	<b>827</b>	<b>738</b>	<b>1 824</b>	<b>0</b>	<b>0</b>	<b>5 085</b>	<b>74</b>	<b>139</b>	<b>56</b>	<b>18</b>	<b>231</b>	
7	63	63	92	0	0	224	10	9	6	2	235006	4260
0	6	6	78	0	0	24	0	0	0	0	235006	4261
1	25	25	83	0	0	438	5	4	0	4	235006	4262
0	14	14	132	0	0	185	3	0	0	0	235006	4263
0	18	18	130	0	0	456	1	6	0	6	235006	4264
2	42	42	241	0	0	370	5	1	0	1	235006	4265
0	22	22	312	0	0	511	0	1	1	0	235006	4266
0	53	53	376	0	0	406	4	12	0	12	235006	4267
0	25	25	205	0	0	378	1	1	0	1	235006	4268
10	268	268	1 649	0	0	2 991	30	36	9	26	235006	
2	97	81	530	0	0	504	2	34	1	30	235007	4175
0	17	17	151	0	0	44	0	1	1	0	235007	4176
0	15	15	151	0	0	156	0	2	0	2	235007	4177
2	129	113	832	0	0	704	3	37	2	31	235007	

Noch: 3. Bodenfläche in den Gemeinden und Gemarkungen Baden-Württembergs 2001 nach Art der tatsächlichen Nutzung in Hektar

Regional- kennziffer	Gemarkung Gemeinde Kreis Region Regierungsbezirk Land	Bodenfläche		Davon					Erholungs- fläche
		Insgesamt	darunter	Gebäude- und Frei- fläche	darunter		Betriebs- fläche	darunter	
			Siedlungs- und Verkehrs- fläche <sup>1)</sup>		GF- Wohnen	GF- Gewerbe und Industrie		BF-Abbau- land	
			999		100/200	130		170	
235008	4090 Bad Liebenzell	650	128	59	32	3	0	0	24
235008	4091 Beinberg	299	28	15	10	0	0	0	0
235008	4092 Maisenbach	572	37	20	12	0	0	0	2
235008	4093 Möttlingen	712	56	30	17	0	0	0	3
235008	4094 Monakam	410	55	36	22	0	0	0	5
235008	4095 Unterhaugstett	425	46	31	18	4	0	0	1
235008	4096 Unterlengenhardt	314	33	22	13	0	0	0	0
235008	Bad Liebenzell, Stadt	3 380	382	214	124	7	1	0	35
235018	4120 Dobel	1 843	91	60	33	2	1	0	2
235018	Dobel	1 843	91	60	38	2	1	0	2
235020	4285 Ebhausen	713	133	75	35	13	1	0	5
235020	4286 Ebershardt	589	50	17	6	0	0	0	2
235020	4287 Rotfelden	787	86	30	16	1	1	0	2
235020	4288 Wenden	368	24	9	3	0	0	0	0
235020	Ebhausen	2 456	293	131	60	14	2	0	10
235022	4280 Egenhausen	1 001	121	56	31	5	10	8	4
235022	Egenhausen	1 001	121	56	31	5	10	8	4
235025	4140 Enzklösterle	2 020	85	45	25	3	1	0	7
235025	Enzklösterle	2 020	85	45	25	3	1	0	7
235029	4190 Gechingen	1 468	191	91	57	5	0	0	5
235029	Gechingen	1 468	191	91	57	5	0	0	5
235032	4320 Haiterbach	1 844	223	136	46	33	3	0	7
235032	4321 Beihingen	328	53	25	11	4	0	0	2
235032	4322 Oberschwandorf	495	75	30	17	4	0	0	4
235032	4323 Unterschwandorf	225	18	8	4	1	0	0	0
235032	Haiterbach, Stadt	2 892	369	199	79	42	3	0	13
235033	4110 Herrenalb	1 683	159	93	63	2	2	0	17
235033	4111 Bernbach	958	75	25	19	0	0	0	33
235033	4112 Neusatz	367	38	26	21	0	0	0	1
235033	4113 Rotensol	295	52	34	23	3	0	0	3
235033	Bad Herrenalb, Stadt	3 303	324	178	126	5	2	0	54
235035	4125 Höfen an der Enz	908	77	43	24	9	1	0	8
235035	Höfen an der Enz	908	77	43	24	9	1	0	8
235046	4300 Nagold	2 709	586	357	133	75	9	6	21
235046	4301 Emmingen	555	97	37	23	3	1	0	3
235046	4302 Gündringen	650	59	19	10	2	2	0	3
235046	4303 Hochdorf	788	121	59	39	5	6	6	2
235046	4304 Mindersbach	346	35	14	8	0	0	0	3
235046	4305 Pfrondorf	265	41	16	10	0	0	0	1
235046	4306 Schietingen	347	36	10	6	0	1	0	1
235046	4307 Vollmaringen	650	69	41	26	1	0	0	2
235046	Nagold, Stadt	6 309	1 044	552	255	87	19	12	36
235047	4230 Neubulach	283	87	53	30	6	2	0	3
235047	4231 Altbulach	448	62	29	16	3	0	0	1
235047	4232 Liebelsberg	717	85	44	18	7	0	0	15
235047	4233 Martinsmoos	544	31	15	5	1	0	0	0
235047	4234 Oberhaugstett	477	62	29	16	2	4	0	1
235047	Neubulach, Stadt	2 469	327	170	85	19	6	0	20
235050	4215 Neuweiler	1 338	94	49	18	13	0	0	3
235050	4216 Agenbach	1 039	39	19	9	2	0	0	1
235050	4217 Breitenberg	814	54	25	8	1	0	0	2
235050	4218 Gaugenwald	354	19	10	2	1	0	0	0
235050	4219 Oberkollwangen	936	47	12	4	0	0	0	1
235050	4220 Zwerenberg	648	46	24	11	3	0	0	0
235050	Neuweiler	5 130	300	138	54	20	1	0	7

1) Summe aus Gebäude- und Freifläche, Betriebsfläche ohne Abbau-land, Erholungsfläche, Verkehrsfläche, Friedhof. – 2) Soweit Land Baden-Württemberg.

Davon											Regional- kennziffer	
darunter	Verkehrs- fläche	darunter	Landwirt- schafts- fläche	darunter		Waldfläche	Wasser- fläche	Flächen anderer Nutzung	darunter			
Grün- anlage		Straße, Weg, Platz		Moor	Heide				Friedhof	Unland		
420	500	510 - 530	600	650	660	700	800	900	940	950		
17	43	34	19	0	0	482	11	11	1	10	235008	4090
0	12	12	111	0	0	153	0	7	0	6	235008	4091
1	14	14	156	0	0	376	0	3	0	2	235008	4092
1	23	23	357	0	0	294	1	4	0	4	235008	4093
3	14	14	114	0	0	233	1	7	0	7	235008	4094
0	13	13	151	0	0	227	0	1	0	1	235008	4095
0	10	10	66	0	0	212	0	4	0	3	235008	4096
22	130	121	973	0	0	1 977	14	37	2	34	235008	
1	27	27	164	0	0	1 581	4	5	1	3	235018	4120
1	27	27	164	0	0	1 581	4	5	1	3	235018	
2	51	51	301	0	0	261	8	10	1	10	235020	4285
0	31	31	252	0	0	285	1	0	0	0	235020	4286
0	53	53	401	0	0	295	2	3	0	3	235020	4287
0	14	14	155	0	0	188	1	1	0	1	235020	4288
2	149	149	1 108	0	0	1 029	11	15	1	13	235020	
1	60	60	569	0	0	287	2	15	0	14	235022	4280
1	60	60	569	0	0	287	2	15	0	14	235022	
7	31	31	128	0	0	1 792	10	6	0	5	235025	4140
7	31	31	128	0	0	1 792	10	6	0	5	235025	
1	95	95	680	0	0	554	2	40	0	40	235029	4190
1	95	95	680	0	0	554	2	40	0	40	235029	
3	77	77	824	0	0	762	4	30	0	30	235032	4320
1	26	26	185	0	0	83	3	3	0	3	235032	4321
1	40	40	203	0	0	210	3	5	0	5	235032	4322
0	10	10	83	0	0	120	2	3	0	2	235032	4323
4	154	154	1 295	0	0	1 176	12	41	1	40	235032	
13	45	40	169	0	0	1 346	5	4	1	3	235033	4110
0	16	16	152	0	0	729	0	1	0	1	235033	4111
0	11	11	90	0	0	239	0	1	0	1	235033	4112
0	15	15	79	0	0	163	0	1	0	1	235033	4113
14	87	83	489	0	0	2 478	6	8	3	5	235033	
6	25	18	35	0	0	782	8	7	1	5	235035	4125
6	25	18	35	0	0	782	8	7	1	5	235035	
11	200	175	590	0	0	1 435	21	74	4	17	235046	4300
0	56	42	277	0	0	172	4	6	1	5	235046	4301
0	35	23	398	0	0	177	2	13	0	13	235046	4302
1	59	57	455	0	0	202	1	4	1	2	235046	4303
0	18	18	163	0	0	143	0	4	0	4	235046	4304
1	23	23	131	0	0	87	3	3	0	3	235046	4305
1	24	16	189	0	0	115	1	6	0	6	235046	4306
1	26	26	488	0	0	90	2	1	0	1	235046	4307
15	441	380	2 692	0	0	2 422	35	112	7	51	235046	
2	29	29	163	0	0	30	1	3	1	2	235047	4230
0	31	30	193	0	0	186	4	3	0	3	235047	4231
7	27	27	237	0	0	390	3	2	0	2	235047	4232
0	14	14	205	0	0	307	1	1	0	1	235047	4233
0	28	28	241	0	0	173	1	1	0	1	235047	4234
10	128	127	1 039	0	0	1 086	9	10	2	8	235047	
1	42	42	288	0	0	949	2	5	0	5	235050	4215
0	19	19	103	0	0	888	7	2	0	2	235050	4216
0	28	28	268	0	0	491	1	1	0	1	235050	4217
0	9	9	129	0	0	205	0	1	0	0	235050	4218
0	34	34	199	0	0	689	0	1	0	0	235050	4219
0	20	20	172	0	0	430	0	1	0	1	235050	4220
1	153	153	1 159	0	0	3 652	10	10	1	8	235050	

Noch: 3. Bodenfläche in den Gemeinden und Gemarkungen Baden-Württembergs 2001 nach Art der tatsächlichen Nutzung in Hektar

Regional- kennziffer	Gemarkung Gemeinde Kreis Region Regierungsbezirk Land	Bodenfläche		Davon					
		Insgesamt	darunter	Gebäude- und Frei- fläche	darunter		Betriebs- fläche	darunter	Erholungs- fläche
			Siedlungs- und Verkehrs- fläche <sup>1)</sup>		GF- Wohnen	GF- Gewerbe und Industrie		BF-Abbau- land	
			999		100/200	130		170	
235055	4150 Oberreichenbach	1 062	50	24	15	2	0	0	2
235055	4151 Igelsloch	870	29	14	7	1	0	0	0
235055	4152 Oberkollbach	251	40	26	18	1	0	0	1
235055	4153 Würzbach	1 416	73	32	15	2	0	0	0
235055	Oberreichenbach	3 599	192	97	55	5	0	0	3
235057	4185 Ostelsheim	923	120	61	31	7	0	0	3
235057	Ostelsheim	923	120	61	31	7	0	0	3
235060	4295 Rohrdorf	393	78	46	23	7	0	0	2
235060	Rohrdorf	393	78	46	23	7	0	0	2
235065	4100 Schömberg	1 237	142	105	55	2	0	0	11
235065	4101 Bieselsberg	570	47	27	18	1	0	0	1
235065	4102 Langenbrand	968	71	41	20	6	0	0	2
235065	4103 Oberlengenhardt	557	35	16	10	0	0	0	2
235065	4104 Schwarzenberg	390	41	28	18	0	0	0	1
235065	Schömberg	3 722	337	217	121	9	0	0	18
235066	4250 Simmersfeld	1 329	89	58	21	23	1	0	3
235066	4251 Aichhalden	1 047	38	9	2	0	0	0	1
235066	4252 Beuren	404	13	5	1	0	0	0	0
235066	4253 Ettmannsweiler	441	23	13	5	2	0	0	1
235066	4254 Fünfbronn	1 196	27	9	3	1	0	0	0
235066	Simmersfeld	4 418	191	94	31	26	1	0	5
235067	4170 Simmozheim	950	120	54	34	5	8	0	5
235067	Simmozheim	950	120	54	34	5	8	0	5
235073	4080 Unterreichenbach	324	71	37	24	4	1	0	2
235073	4081 Kapfenhardt	306	41	24	14	0	0	0	2
235073	Unterreichenbach	630	112	61	38	4	1	0	4
235079	4130 Wildbad im Schwarzwald	6 082	255	143	86	13	2	0	29
235079	4131 Aichelberg	2 406	39	19	9	1	0	0	3
235079	4132 Calmbach	2 038	145	90	53	13	1	0	3
235079	Bad Wildbad, Stadt	10 527	439	252	148	26	3	0	35
235080	4240 Wildberg	1 189	199	84	53	6	3	0	9
235080	4241 Effringen	783	117	58	32	5	1	0	8
235080	4242 Gütlingen	1 696	175	55	30	5	1	0	7
235080	4243 Schönbronn	813	49	21	10	1	0	0	0
235080	4244 Sulz am Eck	1 187	165	40	24	5	3	3	6
235080	Wildberg, Stadt	5 668	706	259	149	21	7	3	30
235084	4200 Emberg	416	26	8	2	1	0	0	0
235084	4201 Rötenbach	744	37	16	7	0	0	0	1
235084	4202 Schmieh	632	30	6	2	0	0	0	0
235084	4203 Sommenhardt	516	68	28	13	1	0	0	1
235084	4204 Bad Teinach	30	18	10	5	1	0	0	1
235084	4205 Zavelstein	180	36	19	13	1	0	0	1
235084	Bad Teinach-Zavelstein, Stadt	2 518	215	87	43	4	0	0	3
235085	4160 Calw	1 254	390	232	148	23	0	0	23
235085	4161 Altburg	1 120	123	71	42	7	1	0	8
235085	4162 Hirsau	1 256	157	55	31	5	2	0	49
235085	4163 Holzbronn	456	77	29	13	8	0	0	3
235085	4164 Stammheim	1 902	275	137	66	17	8	0	12
235085	Calw, Stadt	5 988	1 022	524	301	61	11	0	95
<b>235</b>	<b>Landkreis Calw</b>	<b>79 753</b>	<b>8 099</b>	<b>4 126</b>	<b>2 174</b>	<b>470</b>	<b>106</b>	<b>29</b>	<b>442</b>
236004	4010 Birkenfeld	876	274	160	99	26	1	0	9
236004	4011 Gräfenhausen	1 028	122	68	47	8	0	0	1
236004	Birkenfeld	1 904	396	227	146	34	1	0	11

1) Summe aus Gebäude- und Freifläche, Betriebsfläche ohne Abbau-land, Erholungsfläche, Verkehrsfläche, Friedhof. – 2) Soweit Land Baden-Württemberg.



Davon											Regional- kennziffer	
darunter	Verkehrs- fläche	darunter	Landwirt- schafts- fläche	darunter		Waldfläche	Wasser- fläche	Flächen anderer Nutzung	darunter			
Grün- anlage		Straße, Weg, Platz		Moor	Heide				Friedhof	Unland		
420	500	510 - 530	600	650	660	700	800	900	940	950		
0	24	24	133	6	0	877	1	1	0	1	235055	4150
0	15	15	160	0	0	678	1	2	0	1	235055	4151
0	13	13	160	0	0	49	0	1	0	1	235055	4152
0	39	39	261	0	0	1 076	2	5	0	4	235055	4153
1	91	91	714	6	0	2 680	4	9	1	8	235055	
0	56	44	491	0	0	285	1	27	0	26	235057	4185
0	56	44	491	0	0	285	1	27	0	26	235057	
1	30	30	112	0	0	195	5	3	1	3	235060	4295
1	30	30	112	0	0	195	5	3	1	3	235060	
10	25	25	129	0	0	961	1	5	1	3	235065	4100
0	18	18	137	0	0	385	0	1	0	0	235065	4101
0	27	27	148	0	0	743	0	5	0	4	235065	4102
1	17	17	114	0	0	407	0	2	0	1	235065	4103
0	12	12	90	0	0	255	0	4	0	3	235065	4104
11	99	99	618	0	0	2 752	2	17	2	12	235065	
1	27	27	174	0	0	1 065	1	1	0	0	235066	4250
0	28	28	239	0	0	767	1	1	0	1	235066	4251
0	8	8	112	0	0	277	2	0	0	0	235066	4252
0	9	9	153	0	0	264	0	1	0	0	235066	4253
0	18	18	194	0	0	974	0	2	0	1	235066	4254
1	90	90	872	0	0	3 347	4	4	1	4	235066	
1	53	53	428	0	0	389	1	13	1	12	235067	4170
1	53	53	428	0	0	389	1	13	1	12	235067	
1	31	22	27	0	0	209	13	4	0	3	235073	4080
2	14	14	67	0	0	195	1	3	0	3	235073	4081
3	45	37	94	0	0	404	15	6	1	6	235073	
17	77	69	275	56	0	5 518	27	11	4	7	235079	4130
0	15	15	181	0	0	2 179	6	2	0	1	235079	4131
1	49	41	99	0	0	1 770	18	9	3	4	235079	4132
18	141	126	556	56	0	9 467	51	21	7	12	235079	
8	102	84	453	0	0	501	21	16	1	13	235080	4240
1	50	50	426	0	0	237	2	2	1	1	235080	4241
5	112	111	690	0	0	799	6	27	0	25	235080	4242
0	28	28	192	0	0	571	1	0	0	0	235080	4243
2	117	101	572	0	0	421	2	25	1	11	235080	4244
16	408	373	2 333	0	0	2 529	31	71	4	50	235080	
0	18	18	100	0	0	287	1	2	0	2	235084	4200
0	20	20	167	0	0	540	0	1	0	1	235084	4201
0	25	25	114	0	0	484	0	3	0	3	235084	4202
1	38	38	201	0	0	240	2	5	0	4	235084	4203
1	7	7	5	0	0	5	1	1	0	0	235084	4204
0	15	15	64	0	0	79	0	1	0	1	235084	4205
2	123	123	651	0	0	1 636	4	13	1	11	235084	
12	130	92	230	0	0	514	14	111	5	7	235085	4160
2	43	43	482	0	0	509	0	7	1	6	235085	4161
45	50	32	61	0	0	1 011	11	16	1	14	235085	4162
1	44	41	222	0	0	152	4	1	0	1	235085	4163
1	117	108	664	0	0	896	11	57	1	11	235085	4164
61	385	317	1 659	0	0	3 082	40	192	7	40	235085	
<b>212</b>	<b>3 398</b>	<b>3 161</b>	<b>21 338</b>	<b>62</b>	<b>0</b>	<b>49 274</b>	<b>315</b>	<b>755</b>	<b>57</b>	<b>469</b>	<b>235</b>	
1	101	91	283	0	0	309	5	8	3	5	236004	4010
1	53	53	422	0	0	479	2	3	1	2	236004	4011
2	154	143	706	0	0	788	7	11	4	7	236004	

Noch: 3. Bodenfläche in den Gemeinden und Gemarkungen Baden-Württembergs 2001 nach Art der tatsächlichen Nutzung in Hektar

Regional- kennziffer	Gemarkung Gemeinde Kreis Region Regierungsbezirk Land	Bodenfläche		Davon					
		Insgesamt	darunter	Gebäude- und Frei- fläche	darunter		Betriebs- fläche	darunter	Erholungs- fläche
			Siedlungs- und Verkehrs- fläche <sup>1)</sup>		GF- Wohnen	GF- Gewerbe und Industrie		BF-Abbau- land	
			999		100/200	130		170	
236011	3930 Eisingen	803	114	71	47	6	1	1	6
236011	Eisingen	803	114	71	47	6	1	1	6
236013	4040 Engelsbrand	653	79	57	41	5	0	0	2
236013	4041 Grunbach	584	72	48	35	1	0	0	5
236013	4042 Salmbach	281	38	27	22	1	0	0	1
236013	Engelsbrand	1 519	189	132	98	7	0	0	7
236019	3985 Frielzheim	854	159	87	45	19	1	0	1
236019	Frielzheim	854	159	87	45	19	1	0	1
236025	3990 Heimsheim	1 432	190	90	49	5	2	2	2
236025	Heimsheim, Stadt	1 432	190	90	49	5	2	2	2
236028	3880 Illingen	1 763	307	166	88	40	23	19	5
236028	3881 Schützingen	1 173	66	31	15	2	0	0	2
236028	Illingen	2 936	373	196	103	42	23	19	7
236030	3950 Ispringen	821	168	108	80	12	3	3	6
236030	Ispringen	821	168	108	80	12	3	3	6
236031	3920 Kieselbronn	863	123	66	48	5	0	0	4
236031	Kieselbronn	863	123	66	48	5	0	0	4
236033	3850 Knittlingen	1 933	301	137	74	33	8	4	27
236033	3851 Freudenstein	562	65	39	24	2	2	2	1
236033	3852 Kleinvillars	138	22	8	5	0	0	0	1
236033	Knittlingen, Stadt	2 633	389	184	102	35	10	6	28
236038	3870 Maulbronn	1 339	210	115	61	23	8	7	8
236038	3871 Schmie	527	60	20	15	3	1	1	11
236038	3872 Zaisersweiher	678	74	41	31	1	0	0	0
236038	Maulbronn, Stadt	2 544	344	176	107	27	9	8	20
236039	3975 Mönshheim	1 678	159	82	40	6	0	0	8
236039	Mönshheim	1 678	159	82	40	6	0	0	8
236040	3890 Mühlacker	1 616	486	315	151	79	6	5	16
236040	3891 Enzberg	542	135	81	48	10	19	18	4
236040	3892 Großglattbach	816	85	35	26	1	0	0	4
236040	3893 Lienzingen	1 109	102	44	29	2	0	0	2
236040	3894 Lomersheim	654	112	65	37	9	1	0	4
236040	3895 Mühlhausen an der Enz	695	92	38	19	6	0	0	5
236040	Mühlacker, Stadt	5 432	1 013	577	309	107	26	22	36
236043	4030 Neuenbürg	650	154	88	52	17	1	0	6
236043	4031 Armbach	416	92	63	40	7	0	0	2
236043	4032 Dennach	1 182	66	30	16	7	3	0	1
236043	4033 Waldrennach	569	35	23	18	1	0	0	1
236043	Neuenbürg, Stadt	2 817	347	204	126	32	4	0	11
236044	4060 Neuhausen	1 578	134	58	32	10	0	0	2
236044	4061 Hamberg	768	49	31	21	3	0	0	2
236044	4062 Schellbronn	367	60	39	25	1	0	0	6
236044	4063 Steinegg	263	43	25	16	1	0	0	2
236044	Neuhausen	2 976	287	152	94	15	1	0	11
236046	3955 Niefern	1 184	276	164	101	24	7	0	2
236046	3956 Öschelbronn	1 018	146	82	42	8	5	0	6
236046	Niefem-Öschelbronn	2 202	422	246	143	31	12	0	8
236050	3885 Ötisheim	1 427	232	121	72	17	1	0	9
236050	Ötisheim	1 427	232	121	72	17	1	0	9
236061	3860 Stemenfels	700	101	64	36	21	1	0	3
236061	3861 Diefenbach	1 031	76	31	18	5	0	0	0
236061	Stemenfels	1 732	178	95	53	26	1	0	3

1) Summe aus Gebäude- und Freifläche, Betriebsfläche ohne Abbau-land, Erholungsfläche, Verkehrsfläche, Friedhof. - 2) Soweit Land Baden-Württemberg.

Davon											Regional- kennziffer
darunter	Verkehrs- fläche	darunter	Landwirt- schafts- fläche	darunter		Waldfläche	Wasser- fläche	Flächen anderer Nutzung	darunter		
Grün- anlage		Straße, Weg, Platz		Moor	Heide				Friedhof	Unland	
420	500	510 - 530	600	650	660	700	800	900	940	950	
3	35	35	443	0	0	242	1	4	1	2	236011 3930
3	35	35	443	0	0	242	1	4	1	2	236011
0	19	19	146	0	0	423	1	5	1	4	236013 4040
3	19	19	100	0	0	405	0	7	0	6	236013 4041
0	10	10	83	0	0	157	0	4	0	4	236013 4042
3	48	48	329	0	0	985	1	16	1	15	236013
1	70	70	434	0	0	253	1	8	1	7	236019 3985
1	70	70	434	0	0	253	1	8	1	7	236019
1	96	96	820	0	0	390	4	29	1	28	236025 3990
1	96	96	820	0	0	390	4	29	1	28	236025
2	130	100	691	0	0	732	6	12	3	8	236028 3880
0	33	33	465	0	0	630	6	7	0	4	236028 3881
2	162	132	1 155	0	0	1 362	11	19	3	11	236028
2	51	43	426	0	0	216	1	8	2	7	236030 3950
2	51	43	426	0	0	216	1	8	2	7	236030
0	51	51	572	0	0	162	3	5	1	4	236031 3920
0	51	51	572	0	0	162	3	5	1	4	236031
24	130	130	1 045	1	0	543	25	17	3	4	236033 3850
0	25	25	323	0	0	160	2	11	0	10	236033 3851
0	13	9	106	0	0	10	1	0	0	0	236033 3852
24	169	165	1 474	1	0	713	28	28	4	14	236033
6	81	66	335	0	0	744	27	21	4	10	236038 3870
3	29	29	215	0	0	241	0	9	0	9	236038 3871
0	32	32	352	0	0	248	3	1	1	0	236038 3872
10	142	127	902	0	0	1 233	30	31	5	20	236038
4	69	69	824	0	0	636	2	57	0	57	236039 3975
4	69	69	824	0	0	636	2	57	0	57	236039
6	148	123	677	0	0	410	22	21	5	16	236040 3890
1	48	42	305	0	0	58	13	14	1	12	236040 3891
2	46	46	479	0	0	244	3	5	0	4	236040 3892
0	55	55	531	0	0	470	3	3	0	3	236040 3893
1	41	41	361	0	0	155	13	15	1	11	236040 3894
4	48	43	322	0	0	250	18	12	0	11	236040 3895
13	387	350	2 676	0	0	1 587	72	70	8	56	236040
1	59	47	47	0	0	427	15	8	0	7	236043 4030
1	26	26	61	0	0	263	0	0	0	0	236043 4031
0	30	27	86	0	0	1 024	5	2	0	2	236043 4032
0	11	11	90	0	0	440	0	4	0	4	236043 4033
3	127	112	283	0	0	2 154	20	14	1	13	236043
1	74	62	546	0	0	882	4	12	1	11	236044 4060
0	16	16	190	0	0	523	3	3	0	2	236044 4061
1	15	15	119	0	0	187	0	2	0	2	236044 4062
0	16	16	160	0	0	57	1	2	1	1	236044 4063
2	121	109	1 015	0	0	1 649	8	19	3	16	236044
1	99	92	482	0	0	390	15	25	4	21	236046 3955
1	51	51	499	0	0	361	4	10	2	8	236046 3956
3	150	143	980	0	0	751	19	35	6	29	236046
2	99	84	737	0	0	444	7	9	1	7	236050 3885
2	99	84	737	0	0	444	7	9	1	7	236050
2	32	32	243	0	0	349	2	6	1	5	236061 3860
0	45	39	439	0	2	509	5	3	1	2	236061 3861
2	77	71	682	0	2	857	7	9	1	8	236061

Noch: 3. Bodenfläche in den Gemeinden und Gemarkungen Baden-Württembergs 2001 nach Art der tatsächlichen Nutzung in Hektar

Regional- kennziffer	Gemarkung Gemeinde Kreis Region Regierungsbezirk Land	Bodenfläche		Davon					
		Insgesamt	darunter	Gebäude- und Frei- fläche	darunter		Betriebs- fläche	darunter	Erholungs- fläche
			Siedlungs- und Verkehrs- fläche <sup>1)</sup>		GF- Wohnen	GF- Gewerbe und Industrie		BF-Abbau- land	
			999		100/200	130		170	
236062	4050 Tiefenbronn	778	121	68	38	11	0	0	2
236062	4051 Lehnigen	263	48	31	22	2	0	0	1
236062	4052 Mühlhausen	438	69	39	28	2	0	0	1
236062	Tiefenbronn	1 479	238	138	88	15	0	0	4
236065	3960 Wiemsheim	2 462	319	166	106	20	1	0	10
236065	Wiemsheim	2 462	319	166	106	20	1	0	10
236067	3980 Wimsheim	806	110	57	27	4	1	0	2
236067	Wimsheim	806	110	57	27	4	1	0	2
236068	3970 Wurmberg	736	107	67	31	5	3	2	7
236068	Wurmberg	736	107	67	31	5	3	2	7
236070	4000 Dietenhausen	109	17	11	8	1	0	0	0
236070	4001 Dietlingen	1 252	181	78	47	6	5	5	9
236070	4002 Ellmendingen	751	103	62	40	8	0	0	2
236070	4003 Niebelsbach	373	47	25	19	3	1	0	1
236070	4004 Weiler	498	51	28	22	1	2	1	1
236070	Keltern	2 983	398	203	136	19	8	7	13
236071	3940 Nöttingen	967	155	73	47	12	0	0	5
236071	3941 Singen	705	100	70	50	3	0	0	3
236071	3942 Wilferdingen	734	174	109	63	12	0	0	11
236071	Remchingen	2 406	429	252	159	26	1	0	19
236072	4020 Conweiler	621	104	74	46	12	0	0	3
236072	4021 Feldrennach	711	114	72	42	18	0	0	3
236072	4022 Langenalb	903	73	46	29	6	1	0	2
236072	4023 Ottenhausen	637	66	35	26	1	0	0	3
236072	4024 Schwann	436	95	68	51	1	0	0	1
236072	Straubenhardt	3 308	451	295	195	38	1	0	13
236073	3910 Bauschlott	787	125	68	39	6	0	0	5
236073	3911 Göbrichen	946	91	51	33	7	0	0	2
236073	3912 Nußbaum	606	43	26	19	1	0	0	2
236073	Neulingen	2 338	259	145	91	14	0	0	9
236074	3935 Billingen	484	86	54	37	5	1	0	1
236074	3936 Ersingen	879	114	51	32	2	1	1	4
236074	Kämpfelbach	1 364	200	106	69	7	2	1	5
236075	3905 Dürrn	863	127	52	28	4	1	1	37
236075	3906 Ölbronn	701	107	52	25	10	2	0	2
236075	Ölbronn-Dürrn	1 564	234	104	53	15	4	1	39
236076	3925 Königsbach	1 427	222	128	63	14	0	0	7
236076	3926 Stein	1 945	229	118	71	10	0	0	10
236076	Königsbach-Stein	3 372	450	246	135	24	1	0	16
<b>236</b>	<b>Enzkreis</b>	<b>57 388</b>	<b>8 275</b>	<b>4 596</b>	<b>2 753</b>	<b>612</b>	<b>114</b>	<b>72</b>	<b>316</b>
237002	4530 Alpirsbach	1 424	190	109	68	16	7	6	5
237002	4531 Ehlenbogen	900	74	18	9	0	0	0	6
237002	4532 Peterzell	884	87	41	18	7	5	0	1
237002	4533 Reinerzau	2 409	51	19	8	1	2	0	1
237002	4534 Reutin	419	58	38	15	9	1	0	1
237002	4535 Römlinsdorf	419	35	18	7	4	0	0	0
237002	Alpirsbach, Stadt	6 455	495	243	126	38	14	6	13
237004	4340 Baiersbronn	13 807	770	293	167	37	10	4	39
237004	4341 Huzenbach	1 347	52	23	15	2	1	0	1
237004	4342 Klosterreichenbach	1 769	163	79	43	12	3	2	12
237004	4343 Röt	1 130	75	30	15	6	4	1	3
237004	4344 Schwarzenberg	916	69	27	14	3	0	0	3
237004	Baiersbronn	18 969	1 129	452	253	60	18	7	58

1) Summe aus Gebäude- und Freifläche, Betriebsfläche ohne Abbauand. Erholungsfläche, Verkehrsfläche, Friedhof. - 2) Soweit Land Baden-Württemberg.

Davon											Regional- kennziffer	
darunter	Verkehrs- fläche	darunter	Landwirt- schafts- fläche	darunter		Waldfläche	Wasser- fläche	Flächen anderer Nutzung	darunter			
Grün- anlage		Straße, Weg, Platz		Moor	Heide				Friedhof	Unland		
420	500	510 - 530	600	650	660	700	800	900	940	950		
1	49	49	379	0	0	272	5	2	1	1	236062	4050
1	16	16	180	0	0	34	0	1	0	0	236062	4051
0	28	28	266	0	0	97	3	3	1	2	236062	4052
2	94	94	826	0	0	403	8	6	2	4	236062	
6	139	139	1 449	0	0	667	8	21	2	14	236065	3960
6	139	139	1 449	0	0	667	8	21	2	14	236065	
2	50	50	356	0	0	333	2	5	1	4	236067	3980
2	50	50	356	0	0	333	2	5	1	4	236067	
1	33	33	460	0	0	159	1	7	-1	-7	236068	3970
1	33	33	460	0	0	159	1	7	1	7	236068	
0	6	6	82	0	0	9	1	0	0	0	236070	4000
4	93	88	655	0	0	396	3	12	1	12	236070	4001
0	39	39	406	0	0	234	6	2	0	2	236070	4002
0	19	19	258	0	0	64	1	3	0	2	236070	4003
0	21	20	195	0	0	242	4	6	1	5	236070	4004
5	178	173	1 596	0	0	946	14	24	2	22	236070	
1	76	76	414	0	0	385	7	7	1	3	236071	3940
3	26	24	276	0	0	323	3	3	1	3	236071	3941
1	54	46	320	0	0	231	4	5	0	5	236071	3942
5	157	146	1 010	0	0	939	14	15	1	10	236071	
0	25	25	127	0	0	390	0	1	1	0	236072	4020
0	38	38	277	0	0	314	3	4	1	2	236072	4021
0	23	23	272	0	0	556	2	0	0	0	236072	4022
0	27	27	342	0	0	223	3	3	0	3	236072	4023
0	24	24	135	0	0	207	1	1	1	0	236072	4024
1	138	138	1 152	0	0	1 690	8	9	4	6	236072	
4	52	52	465	0	0	192	4	2	0	2	236073	3910
0	38	38	712	0	0	140	1	3	0	2	236073	3911
0	14	14	390	0	0	169	0	3	0	3	236073	3912
4	104	104	1 567	0	0	501	4	8	0	7	236073	
0	29	25	262	0	0	132	1	4	1	4	236074	3935
1	58	52	511	0	0	238	1	14	0	14	236074	3936
2	88	77	773	0	0	370	3	18	1	17	236074	
0	38	38	598	0	0	131	4	3	1	2	236075	3905
0	50	44	365	0	0	218	7	4	0	2	236075	3906
0	88	81	963	0	0	349	11	6	1	4	236075	
2	85	76	789	0	0	406	5	6	1	5	236076	3925
6	100	100	884	0	0	815	6	12	1	3	236076	3926
8	185	177	1 674	0	0	1 221	11	18	2	8	236076	
<b>113</b>	<b>3 263</b>	<b>3 061</b>	<b>26 285</b>	<b>1</b>	<b>2</b>	<b>21 998</b>	<b>307</b>	<b>509</b>	<b>59</b>	<b>403</b>	<b>236</b>	
2	74	66	135	0	0	1 076	9	8	1	7	237002	4530
4	50	29	129	0	0	685	9	3	0	3	237002	4531
0	40	40	551	0	0	242	2	3	0	3	237002	4532
1	29	29	169	0	3	2 120	57	12	0	9	237002	4533
1	18	18	214	0	0	144	1	1	0	1	237002	4534
0	17	17	264	0	0	116	1	3	0	3	237002	4535
8	229	200	1 463	0	3	4 382	79	31	2	26	237002	
8	429	417	1 000	0	93	11 901	102	33	3	29	237004	4340
1	26	22	100	0	0	1 177	11	7	0	7	237004	4341
6	69	63	267	0	0	1 314	14	10	1	9	237004	4342
2	39	35	211	0	1	826	11	6	0	6	237004	4343
2	38	31	94	0	0	737	12	5	1	4	237004	4344
19	602	568	1 671	0	94	15 956	151	61	6	54	237004	

Noch: 3. Bodenfläche in den Gemeinden und Gemarkungen Baden-Württembergs 2001 nach Art der tatsächlichen Nutzung in Hektar

Regional- kennziffer	Gemarkung Gemeinde Kreis Region Regierungsbezirk Land	Bodenfläche		Davon					
		Insgesamt	darunter	Gebäude- und Frei- fläche	darunter		Betriebs- fläche	darunter	Erholungs- fläche
			Siedlungs- und Verkehrs- fläche <sup>1)</sup>		GF- Wohnen	GF- Gewerbe und Industrie		BF-Abbau- land	
			999		100/200	130		170	
237008	4520 Betzweiler	589	85	49	19	17	0	0	5
237008	4521 Wäldle	443	40	18	10	0	0	0	0
237008	Betzweiler-Wäldle	1 032	124	67	28	17	0	0	5
237019	4430 Domstetten	1 250	205	110	45	23	23	20	9
237019	4431 Aach	385	95	49	26	7	2	0	2
237019	4432 Hallwangen	786	100	56	29	8	1	0	7
237019	Domstetten, Stadt	2 421	400	215	100	37	26	21	19
237024	4500 Empfingen	1 314	274	135	60	28	13	0	8
237024	4501 Wiesenstetten	515	56	21	13	0	0	0	0
237024	Empfingen	1 829	330	156	73	28	13	0	8
237027	4460 Eutingen	1 428	233	67	29	10	2	0	3
237027	4461 Göttelfingen	399	66	34	16	0	7	0	2
237027	4462 Rohrdorf	538	95	34	14	6	0	0	0
237027	4463 Weitingen	917	140	49	30	4	1	0	2
237027	Eutingen im Gäu	3 282	534	184	89	21	11	0	8
237028	4360 Freudenstadt	3 879	565	318	172	27	1	0	58
237028	4361 Dietersweiler	935	127	59	36	6	4	3	6
237028	4362 Grüntal-Frutenhof	689	63	28	15	2	0	0	0
237028	4363 Igelsberg	942	41	11	4	0	0	0	0
237028	4364 Musbach	1 330	78	31	18	3	1	0	3
237028	4365 Wittlensweiler	983	147	74	37	14	2	0	2
237028	Freudenstadt, Stadt	8 759	1 021	520	282	52	9	3	69
237030	4450 Glatten	842	125	65	33	17	3	2	2
237030	4451 Böfingen	387	43	18	4	1	0	0	0
237030	4452 Neuneck	322	21	9	4	1	1	0	0
237030	Glatten	1 551	189	92	40	19	4	2	3
237032	4385 Grömbach	1 218	60	23	12	2	2	0	2
237032	Grömbach	1 218	60	23	12	2	2	0	2
237040	4470 Horb am Neckar	1 176	349	204	58	56	3	0	12
237040	4471 Ahldorf	592	96	27	18	1	0	0	3
237040	4472 Altheim	1 037	144	78	28	17	6	0	5
237040	4473 Betra	809	93	40	20	5	0	0	1
237040	4474 Bildechingen	538	104	75	41	8	0	0	1
237040	4475 Bittelbronn	411	54	22	11	1	0	0	0
237040	4476 Dettensee	291	49	17	12	0	0	0	3
237040	4477 Dettingen	1 035	122	60	36	5	2	0	1
237040	4478 Dettlingen	436	32	12	6	0	0	0	1
237040	4479 Dießen	870	47	20	9	1	1	1	1
237040	4480 Grünmettstetten	751	71	28	14	4	0	0	4
237040	4481 Ihlingen	141	26	13	10	1	0	0	1
237040	4482 Isenburg	222	24	14	11	0	0	0	0
237040	4483 Mühlen am Neckar	496	69	30	18	3	0	0	0
237040	4484 Mühringen	488	77	37	16	6	1	0	3
237040	4485 Nordstetten	788	134	68	45	3	1	0	4
237040	4486 Obertalheim	548	70	36	24	2	0	0	3
237040	4487 Rexingen	716	86	37	20	2	2	0	4
237040	4488 Untertalheim	635	60	32	20	2	7	7	2
237040	Horb am Neckar, Stadt	11 980	1 709	847	417	117	23	8	50
237045	4510 Loßburg	1 775	202	108	50	20	7	0	10
237045	4511 Lombach	703	64	26	13	3	1	1	2
237045	4512 Schömberg	1 495	39	15	8	0	1	0	0
237045	4513 Sterneck	621	52	22	11	1	1	0	0
237045	4514 Vierundzwanzig Höfe	1 361	57	22	4	0	1	0	0
237045	4515 Wittendorf	939	104	45	22	8	3	1	2
237045	Loßburg	6 894	518	239	108	33	13	2	14

1) Summe aus Gebäude- und Freifläche, Betriebsfläche ohne Abbau-land, Erholungsfläche, Verkehrsfläche, Friedhof. – 2) Soweit Land Baden-Württemberg.

Davon											Regional- kennziffer	
darunter	Verkehrs- fläche	darunter	Landwirt- schafts- fläche	darunter		Waldfläche	Wasser- fläche	Flächen anderer Nutzung	darunter			
Grün- anlage		Straße, Weg, Platz		Moor	Heide				Friedhof	Unland		
	420		500			510 - 530	600	650				
2	31	31	285	0	0	208	5	7	0	7	237008	4520
0	21	21	213	0	0	175	4	12	0	11	237008	4521
2	51	51	499	0	0	382	8	19	1	18	237008	
5	82	70	360	0	0	648	1	17	1	15	237019	4430
1	41	38	215	0	0	59	3	13	1	11	237019	4431
3	36	36	222	0	0	457	1	6	1	5	237019	4432
9	158	144	797	0	0	1 164	5	36	3	31	237019	
8	118	118	686	0	0	344	3	7	1	2	237024	4500
0	35	35	347	0	0	105	1	5	0	2	237024	4501
8	152	152	1 032	0	0	450	5	13	1	4	237024	
0	160	88	850	0	0	332	4	9	1	8	237027	4460
0	22	22	286	0	0	43	2	2	0	1	237027	4461
0	61	47	346	0	0	89	2	5	0	4	237027	4462
1	87	82	613	0	0	144	10	11	0	8	237027	4463
1	330	240	2 095	0	0	609	18	27	1	21	237027	
24	182	158	385	0	21	2 904	12	20	6	10	237028	4360
2	60	56	334	0	0	458	4	11	1	10	237028	4361
0	35	30	240	0	0	381	1	5	0	4	237028	4362
0	30	30	182	0	0	717	1	2	0	2	237028	4363
1	43	39	377	0	0	872	1	3	0	3	237028	4364
2	69	61	248	0	0	570	1	17	1	16	237028	4365
29	418	374	1 765	0	21	5 901	20	57	9	45	237028	
1	55	52	359	0	0	335	8	15	1	12	237030	4450
0	24	24	260	0	0	75	2	7	0	7	237030	4451
0	12	12	95	0	0	199	4	3	0	3	237030	4452
2	91	88	715	0	0	609	13	25	1	22	237030	
0	33	33	212	0	0	927	15	4	1	4	237032	4385
0	33	33	212	0	0	927	15	4	1	4	237032	
2	129	92	441	0	0	303	14	70	1	25	237040	4470
1	66	65	314	0	0	178	0	5	0	4	237040	4471
2	55	45	583	0	0	279	9	22	1	21	237040	4472
1	51	44	449	0	0	262	2	3	0	3	237040	4473
0	28	27	322	0	0	104	0	7	0	6	237040	4474
0	31	25	260	0	0	93	0	4	0	4	237040	4475
1	29	29	149	0	0	93	0	0	0	0	237040	4476
1	59	53	369	0	0	524	9	12	1	10	237040	4477
0	19	15	285	0	0	112	1	7	0	6	237040	4478
1	26	26	381	0	0	420	3	19	0	18	237040	4479
1	39	33	455	0	0	207	1	17	0	17	237040	4480
1	12	12	81	0	0	31	0	3	0	3	237040	4481
0	10	10	98	0	0	99	1	1	0	1	237040	4482
0	39	23	199	0	0	210	11	8	0	8	237040	4483
2	35	31	155	0	0	250	3	5	1	4	237040	4484
1	61	60	545	0	0	105	1	4	1	3	237040	4485
1	31	27	354	0	0	115	1	9	0	9	237040	4486
0	43	43	418	0	0	204	0	9	1	8	237040	4487
0	25	23	389	0	0	168	1	10	0	9	237040	4488
16	788	682	6 244	0	0	3 757	58	213	9	160	237040	
3	76	66	395	0	0	1 172	3	5	1	4	237045	4510
1	36	33	360	0	0	262	4	12	0	12	237045	4511
0	22	22	149	0	1	1 295	11	1	0	1	237045	4512
0	29	29	253	0	0	307	5	4	0	4	237045	4513
0	34	32	675	0	0	625	2	2	0	2	237045	4514
1	54	54	469	0	0	354	7	5	0	5	237045	4515
5	252	236	2 300	0	1	4 014	32	30	2	28	237045	

Noch: 3. Bodenfläche in den Gemeinden und Gemarkungen Baden-Württembergs 2001 nach Art der tatsächlichen Nutzung in Hektar

Regional- kennziffer	Gemarkung Gemeinde Kreis Region Regierungsbezirk Land	Bodenfläche		Davon					
		Insgesamt	darunter Siedlungs- und Verkehrs- fläche <sup>1)</sup>	Gebäude- und Frei- fläche	darunter		Betriebs- fläche	darunter BF-Abbau- land	Erholungs- fläche
					GF- Wohnen	GF- Gewerbe und Industrie			
237054	4400 Pfalzgrafenweiler	998	203	130	60	26	1	0	12
237054	4401 Bösinggen	820	63	29	14	5	4	0	1
237054	4402 Durrweiler	627	41	16	9	1	0	0	4
237054	4403 Edelweiler	736	19	7	5	0	0	0	0
237054	4404 Herzogsweiler	658	45	20	13	1	1	0	1
237054	4405 Kälberbronn	633	24	12	5	0	0	0	0
237054	Pfalzgrafenweiler	4 472	396	215	105	33	6	0	18
237061	4440 Schopfloch	667	109	60	22	14	2	0	4
237061	4441 Oberifflingen	388	40	24	9	1	1	0	1
237061	4442 Unterifflingen	649	47	16	6	0	0	0	1
237061	Schopfloch	1 704	196	99	37	15	3	0	6
237072	4390 Wörmersberg	348	25	10	4	1	0	0	0
237072	Wörmersberg	348	25	10	4	1	0	0	0
237073	4350 Besenfeld	2 188	126	47	28	6	3	0	10
237073	4351 Erzgrube	461	22	8	5	0	1	0	1
237073	4352 Göttelfingen	1 856	80	26	15	2	2	0	3
237073	4353 Hochdorf	1 345	68	15	6	1	1	0	0
237073	Seewald	5 850	297	96	53	9	7	0	14
237074	4415 Cresbach	567	73	44	18	5	1	0	2
237074	4416 Hörschweiler	549	51	22	10	0	1	0	3
237074	4417 Lützenhardt	108	54	38	20	3	0	0	4
237074	4418 Salzstetten	1 214	106	65	32	8	3	2	5
237074	4419 Tumlingen	549	104	53	21	16	4	0	8
237074	Waldachtal	2 987	388	221	100	32	8	2	23
237075	4375 Bad Rippoldsau	3 497	81	36	15	3	5	2	3
237075	4376 Schapbach	3 817	103	46	19	8	4	0	12
237075	Bad Rippoldsau-Schapbach	7 314	184	82	34	11	9	2	15
<b>237</b>	<b>Landkreis Freudenstadt</b>	<b>87 065</b>	<b>7 996</b>	<b>3 763</b>	<b>1 862</b>	<b>527</b>	<b>166</b>	<b>53</b>	<b>323</b>
<b>23</b>	<b>Region Nordschwarzwald</b>	<b>233 989</b>	<b>27 083</b>	<b>14 104</b>	<b>7 736</b>	<b>1 813</b>	<b>415</b>	<b>159</b>	<b>1 267</b>
<b>2</b>	<b>Regierungsbezirk Karlsruhe</b>	<b>691 916</b>	<b>105 362</b>	<b>59 059</b>	<b>30 990</b>	<b>10 572</b>	<b>2 939</b>	<b>2 026</b>	<b>6 063</b>
311000	5710 Freiburg	8 135	3 487	2 158	1 153	303	9	3	294
311000	5711 Ebnet	687	54	37	29	0	0	0	5
311000	5712 Hochdorf	1 010	277	148	50	60	0	0	42
311000	5713 Kappel	1 381	63	45	38	1	0	0	3
311000	5714 Lehen	357	118	54	31	7	1	0	9
311000	5715 Munzingen	677	250	47	32	4	1	0	85
311000	5716 Opfingen	1 462	192	72	44	5	1	1	7
311000	5717 Tiengen	837	149	50	36	2	1	0	7
311000	5718 Waltershofen	758	106	39	31	2	0	0	7
311000	Freiburg im Breisgau, Stadt	15 306	4 695	2 648	1 444	384	13	4	459
<b>311</b>	<b>Stadtkreis Freiburg im Breisgau</b>	<b>15 306</b>	<b>4 695</b>	<b>2 648</b>	<b>1 444</b>	<b>384</b>	<b>13</b>	<b>4</b>	<b>459</b>
315003	5400 Au	399	47	32	19	1	0	0	1
315003	Au	399	47	32	19	1	0	0	1
315004	5695 Auggen	1 415	198	90	35	25	12	7	2
315004	Auggen	1 415	198	90	35	25	12	7	2
315006	5520 Bad Krozingen	1 020	304	197	110	13	0	0	14
315006	5521 Biengen	609	81	43	25	9	0	0	3
315006	5522 Hausen an der Möhlin	443	86	41	22	3	0	0	2
315006	5523 Schlatt	574	50	20	10	1	0	0	2
315006	5524 Tunsel	921	108	43	25	4	2	0	4
315006	Bad Krozingen	3 566	630	344	193	30	3	0	25

1) Summe aus Gebäude- und Freifläche, Betriebsfläche ohne Abbau-land, Erholungsfläche, Verkehrsfläche, Friedhof. – 2) Soweit Land Baden-Württemberg.



Davon											Regional- kennziffer	
darunter	Verkehrs- fläche	darunter	Landwirt- schafts- fläche	darunter		Waldfläche	Wasser- fläche	Flächen anderer Nutzung	darunter			
Grün- anlage		Straße, Weg, Platz		Moor	Heide				Friedhof	Unland		
420	500	510 - 530	600	650	660	700	800	900	940	950		
4	58	58	379	0	0	409	2	7	2	4	237054	4400
1	29	29	240	0	0	515	1	1	0	1	237054	4401
1	21	21	220	0	0	365	0	1	0	0	237054	4402
0	12	12	104	0	0	612	0	1	0	1	237054	4403
1	22	22	149	0	0	464	0	0	0	0	237054	4404
0	12	12	88	0	0	520	0	0	0	0	237054	4405
6	153	153	1 180	0	0	2 886	4	10	3	6	237054	
1	42	33	358	0	0	189	0	12	1	11	237061	4440
1	15	15	260	0	0	85	0	4	0	4	237061	4441
0	30	30	429	0	0	159	3	11	0	10	237061	4442
1	87	77	1 047	0	0	432	3	26	1	25	237061	
0	14	14	123	0	0	198	1	1	0	1	237072	4390
0	14	14	123	0	0	198	1	1	0	1	237072	
3	66	66	200	0	0	1 854	5	3	0	3	237073	4350
1	13	13	25	0	0	400	11	3	0	3	237073	4351
1	48	48	272	0	0	1 496	3	5	0	4	237073	4352
0	52	52	227	0	0	1 024	24	3	0	2	237073	4353
5	180	180	724	0	0	4 773	43	14	1	12	237073	
2	25	25	215	0	0	270	3	7	1	6	237074	4415
2	25	25	198	0	0	297	2	2	1	1	237074	4416
2	12	12	27	0	0	26	2	0	0	0	237074	4417
2	36	36	532	0	0	555	3	16	1	15	237074	4418
4	38	38	223	0	0	213	4	7	1	6	237074	4419
11	136	136	1 195	0	0	1 361	13	32	3	28	237074	
3	38	38	158	0	0	3 239	11	7	0	6	237075	4375
4	42	42	286	0	0	3 400	19	9	0	9	237075	4376
7	80	80	444	0	0	6 639	30	16	1	15	237075	
<b>129</b>	<b>3 753</b>	<b>3 407</b>	<b>23 509</b>	<b>0</b>	<b>119</b>	<b>54 438</b>	<b>499</b>	<b>614</b>	<b>45</b>	<b>500</b>	<b>237</b>	
<b>569</b>	<b>11 240</b>	<b>10 367</b>	<b>72 956</b>	<b>63</b>	<b>121</b>	<b>130 796</b>	<b>1 194</b>	<b>2 017</b>	<b>216</b>	<b>1 391</b>	<b>23</b>	
<b>3 158</b>	<b>38 516</b>	<b>34 144</b>	<b>261 054</b>	<b>65</b>	<b>125</b>	<b>309 281</b>	<b>8 863</b>	<b>6 142</b>	<b>813</b>	<b>3 272</b>	<b>2</b>	
208	978	718	937	0	0	3 602	81	76	51	13	311000	5710
4	12	12	153	0	0	469	5	7	0	1	311000	5711
37	87	86	335	0	0	381	16	1	1	0	311000	5712
1	14	14	258	0	0	1 046	2	12	0	11	311000	5713
8	53	53	158	0	0	64	6	12	1	2	311000	5714
1	116	116	414	0	0	0	4	9	0	6	311000	5715
2	113	113	693	0	0	493	66	19	1	15	311000	5716
4	91	91	413	0	0	260	13	3	1	2	311000	5717
0	59	59	435	0	0	189	11	18	0	11	311000	5718
265	1 523	1 262	3 795	0	0	6 505	205	157	55	62	311000	
<b>265</b>	<b>1 523</b>	<b>1 262</b>	<b>3 795</b>	<b>0</b>	<b>0</b>	<b>6 505</b>	<b>205</b>	<b>157</b>	<b>55</b>	<b>62</b>	<b>311</b>	
0	14	14	193	0	0	154	1	5	0	4	315003	5400
0	14	14	193	0	0	154	1	5	0	4	315003	
1	100	85	1 070	0	0	130	4	6	1	5	315004	5695
1	100	85	1 070	0	0	130	4	6	1	5	315004	
7	91	78	696	0	0	7	12	3	1	2	315006	5520
0	35	35	497	0	0	10	19	2	0	2	315006	5521
0	42	42	342	0	0	1	13	1	0	1	315006	5522
0	29	29	510	0	0	6	2	6	0	6	315006	5523
1	59	53	801	0	0	3	7	2	0	1	315006	5524
10	255	237	2 845	0	0	26	54	14	3	11	315006	

Noch: 3. Bodenfläche in den Gemeinden und Gemarkungen Baden-Württembergs 2001 nach Art der tatsächlichen Nutzung in Hektar

Regional- kennziffer	Gemarkung Gemeinde Kreis Region Regierungsbezirk Land	Bodenfläche		Davon					
		Insgesamt	darunter	Gebäude- und Frei- fläche	darunter		Betriebs- fläche	darunter	Erholungs- fläche
			Siedlungs- und Verkehrs- fläche <sup>1)</sup>		GF- Wohnen	GF- Gewerbe und Industrie		BF-Abbau- land	
			999		100/200	130		170	
315007	5685 Badenweiler	699	149	87	55	2	0	0	26
315007	5686 Lipburg	438	40	23	15	0	0	0	2
315007	5687 Schweighof	165	24	19	15	0	0	0	0
315007	Badenweiler	1 302	213	129	86	2	0	0	28
315008	5560 Ballrechten	325	38	17	11	1	0	0	0
315008	5561 Dottingen	337	68	35	23	5	0	0	3
315008	Ballrechten-Dottingen	662	106	53	33	5	0	0	3
315013	5280 Bötzingen	1 299	251	109	57	30	11	10	10
315013	Bötzingen	1 299	251	109	57	30	11	10	10
315014	5500 Bollschweil	1 186	82	48	29	8	15	14	5
315014	5501 St. Ulrich	456	31	8	3	0	0	0	0
315014	Bollschweil	1 642	113	56	32	8	15	14	5
315015	5320 Breisach	2 981	550	356	95	153	17	5	36
315015	5321 Gündlingen	1 115	94	48	26	8	17	17	11
315015	5322 Niederrimsingen	460	88	52	19	22	8	4	3
315015	5323 Oberrimsingen	903	104	47	24	8	75	70	4
315015	Breisach am Rhein, Stadt	5 458	835	504	163	191	118	95	54
315016	5480 Breitnau	3 990	175	70	21	2	2	0	4
315016	Breitnau	3 990	175	70	21	2	2	0	4
315020	5440 Buchenbach	678	66	40	20	1	0	0	5
315020	5441 Falkensteig	645	15	5	3	0	1	0	0
315020	5442 Unterbental	834	35	19	8	3	0	0	1
315020	5443 Wagensteig	1 743	50	25	6	5	1	0	0
315020	Buchenbach	3 899	166	89	37	9	2	0	7
315022	5650 Buggingen	791	163	95	45	25	2	2	2
315022	5651 Seefeldten	740	95	33	17	1	1	1	3
315022	Buggingen	1 532	258	128	62	26	3	3	5
315028	5380 Ebringen	818	94	52	34	3	0	0	3
315028	Ebringen	818	94	52	34	3	0	0	3
315030	5275 Eichstetten	1 231	251	87	32	10	3	0	7
315030	Eichstetten	1 231	251	87	32	10	3	0	7
315031	5460 Eisenbach	198	52	36	22	5	0	0	4
315031	5461 Bubenbach	365	30	17	8	4	0	0	1
315031	5462 Oberbränd	353	37	23	13	3	0	0	4
315031	5463 Schollach	1 961	45	18	3	4	2	1	0
315031	Eisenbach (Hochschwarzwald)	2 878	163	94	46	15	3	1	8
315033	5540 Eschbach	1 003	380	187	29	115	27	25	2
315033	Eschbach	1 003	380	187	29	115	27	25	2
315037	5630 Feldberg/Schwarzwald	1 517	86	38	15	0	0	0	7
315037	5631 Altglashütten	516	54	30	19	1	0	0	1
315037	5632 Falkau	464	86	50	38	1	1	1	6
315037	Feldberg (Schwarzwald)	2 497	226	117	72	2	1	1	14
315039	5590 Friedenweiler	1 393	44	22	16	1	0	0	3
315039	5591 Röttenbach	1 314	111	48	24	13	2	0	4
315039	Friedenweiler	2 708	155	71	40	14	2	0	7
315041	5350 Föhrental	877	26	13	3	2	1	0	1
315041	5351 Oberglottertal	1 384	51	24	8	2	1	0	3
315041	5352 Ohrensbach	497	29	19	11	0	1	0	1
315041	5353 Unterglottertal	318	36	23	15	1	0	0	2
315041	Glottertal	3 076	141	79	37	6	3	0	7
315043	5285 Gottenheim	874	127	59	34	9	0	0	8
315043	Gottenheim	874	127	59	34	9	0	0	8

1) Summe aus Gebäude- und Freifläche, Betriebsfläche ohne Abbau-land, Erholungsfläche, Verkehrsfläche, Friedhof. – 2) Soweit Land Baden-Württemberg.

Davon											Regional- kennziffer	
darunter	Verkehrs- fläche	darunter	Landwirt- schafts- fläche	darunter		Waldfläche	Wasser- fläche	Flächen anderer Nutzung	darunter			
Grün- anlage		Straße, Weg, Platz		Moor	Heide				Friedhof	Unland		
420	500	510 - 530	600	650	660	700	800	900	940	950		
21	36	36	132	0	0	411	2	6	0	6	315007	5685
2	14	14	171	0	0	224	1	3	1	2	315007	5686
0	4	4	21	0	0	118	1	0	0	0	315007	5687
24	54	54	324	0	0	753	4	9	1	8	315007	
0	19	19	153	0	0	131	2	2	0	1	315008	5560
1	30	30	232	0	0	28	4	5	0	4	315008	5561
1	49	49	385	0	0	159	6	6	0	6	315008	
2	130	127	828	0	0	161	13	37	1	35	315013	5280
2	130	127	828	0	0	161	13	37	1	35	315013	
1	29	29	300	0	0	763	5	23	1	23	315014	5500
0	23	23	159	0	0	263	1	2	0	2	315014	5501
1	51	51	459	0	0	1 026	5	26	1	25	315014	
25	144	133	1 243	0	0	857	273	56	2	4	315015	5320
0	33	33	683	0	0	313	1	8	0	7	315015	5321
0	28	28	273	0	0	44	34	18	0	16	315015	5322
1	47	47	651	0	0	61	10	8	0	8	315015	5323
26	251	240	2 849	0	0	1 275	317	90	4	35	315015	
3	99	81	1 682	1	0	2 094	15	24	0	23	315016	5480
3	99	81	1 682	1	0	2 094	15	24	0	23	315016	
3	20	18	243	0	0	363	4	2	0	1	315020	5440
0	9	6	95	0	0	531	2	1	0	1	315020	5441
0	14	14	327	0	0	468	3	2	0	2	315020	5442
0	24	24	457	0	0	1 224	8	3	0	3	315020	5443
3	67	62	1 123	0	0	2 586	17	8	0	8	315020	
0	65	57	591	0	0	17	3	16	1	14	315022	5650
0	59	53	624	0	0	3	5	12	0	12	315022	5651
0	124	109	1 214	0	0	21	8	28	1	26	315022	
2	39	39	297	0	0	420	1	7	1	3	315028	5380
2	39	39	297	0	0	420	1	7	1	3	315028	
1	154	152	807	0	0	128	16	30	1	25	315030	5275
1	154	152	807	0	0	128	16	30	1	25	315030	
1	12	12	84	0	0	60	0	1	0	1	315031	5460
0	12	12	64	0	0	269	1	2	0	1	315031	5461
0	9	9	101	0	0	213	0	3	0	3	315031	5462
0	25	25	551	0	0	1 359	4	2	0	2	315031	5463
1	58	58	800	0	0	1 901	5	8	1	7	315031	
0	189	56	558	0	0	31	6	4	0	1	315033	5540
0	189	56	558	0	0	31	6	4	0	1	315033	
1	41	37	657	0	0	749	11	13	0	13	315037	5630
1	23	19	177	0	0	283	1	1	0	1	315037	5631
4	30	21	113	0	0	260	3	2	0	2	315037	5632
6	94	78	947	0	0	1 292	15	17	0	16	315037	
2	18	18	101	0	0	1 246	2	1	0	0	315039	5590
1	57	39	344	0	0	851	5	3	0	3	315039	5591
3	75	57	445	0	0	2 097	7	4	1	3	315039	
1	12	12	286	0	0	561	2	2	0	2	315041	5350
2	22	22	355	0	0	969	5	4	0	4	315041	5351
1	7	7	183	0	0	281	1	2	0	2	315041	5352
0	10	10	133	0	0	145	2	3	1	2	315041	5353
4	51	51	957	0	0	1 956	10	11	1	10	315041	
2	59	50	508	0	0	218	10	11	0	9	315043	5285
2	59	50	508	0	0	218	10	11	0	9	315043	

Noch: 3. Bodenfläche in den Gemeinden und Gemarkungen Baden-Württembergs 2001 nach Art der tatsächlichen Nutzung in Hektar

Regional- kennziffer	Gemarkung Gemeinde Kreis Region Regierungsbezirk Land	Bodenfläche		Davon					
		Insgesamt	darunter	Gebäude- und Frei- fläche	darunter		Betriebs- fläche	darunter	Erholungs- fläche
			Siedlungs- und Verkehrs- fläche <sup>1)</sup>		GF- Wohnen	GF- Gewerbe und Industrie		BF-Abbau- land	
999		100/200	130	170	300	310	400		
315047	5340 Gundelfingen	721	235	150	96	18	1	0	9
315047	5341 Wildtal	707	36	25	17	0	1	1	0
315047	Gundelfingen	1 428	272	176	112	18	2	1	9
315048	5530 Hartheim	1 032	159	93	38	32	46	43	5
315048	5531 Bremgarten	1 153	275	34	17	2	8	8	6
315048	5532 Feldkirch	421	57	29	9	8	21	21	2
315048	Hartheim	2 605	491	155	64	42	74	71	13
315050	5550 Heitersheim	959	269	161	69	50	4	0	11
315050	5551 Gallenweiler	213	26	11	9	0	0	0	0
315050	Heitersheim, Stadt	1 171	295	172	78	50	4	0	11
315051	5335 Heuweiler	403	34	24	14	0	0	0	0
315051	Heuweiler	403	34	24	14	0	0	0	0
315052	5490 Hinterzarten	3 337	182	88	49	2	2	0	21
315052	Hinterzarten	3 337	182	88	49	2	2	0	21
315056	5415 Horben	875	55	27	13	1	0	0	0
315056	Horben	875	55	27	13	1	0	0	0
315059	5310 Ihringen	1 880	266	96	53	12	1	0	14
315059	5311 Wasenweiler	421	61	27	16	4	0	0	4
315059	Ihringen	2 300	327	122	69	17	1	0	19
315064	5430 Kirchzarten	1 166	224	129	70	11	4	0	19
315064	5431 Burg	531	80	39	29	0	0	0	3
315064	5432 Zarten	416	61	23	10	2	0	0	20
315064	Kirchzarten	2 114	365	191	109	13	5	0	42
315068	5620 Lenzkirch	2 234	175	97	60	12	1	0	13
315068	5621 Kappel	1 370	83	34	22	0	0	0	3
315068	5622 Raitenbuch	1 083	33	9	3	0	0	0	3
315068	5623 Saig	1 103	78	46	24	4	0	0	2
315068	Lenzkirch	5 790	369	186	109	16	2	0	21
315070	5600 Löffingen	2 627	209	102	47	18	1	0	10
315070	5601 Bachheim	895	48	15	7	0	0	0	0
315070	5602 Dittishausen	1 217	67	33	18	1	1	0	2
315070	5603 Göschweiler	1 157	54	22	9	1	0	0	2
315070	5604 Reiselfingen	994	49	19	9	0	0	0	2
315070	5605 Seppenhofen	639	59	26	19	1	0	0	0
315070	5606 Unadingen	1 275	96	34	13	7	0	0	1
315070	Löffingen, Stadt	8 803	581	251	121	28	3	0	18
315072	5330 Merdingen	1 439	202	69	37	16	7	7	7
315072	Merdingen	1 439	202	69	37	16	7	7	7
315073	5390 Merzhausen	276	99	75	56	5	0	0	5
315073	Merzhausen	276	99	75	56	5	0	0	5
315074	5670 Müllheim	2 533	495	306	141	67	9	2	14
315074	5671 Britzingen	718	64	31	19	2	0	0	1
315074	5672 Dattingen	379	47	11	7	0	0	0	0
315074	5673 Feldberg	579	47	19	12	0	0	0	0
315074	5674 Hügelheim	546	79	36	15	7	0	0	3
315074	5675 Niederweiler	578	75	32	21	1	0	0	2
315074	5676 Vögisheim	226	33	20	14	0	0	0	1
315074	5677 Zunzingen	231	17	8	5	0	0	0	0
315074	Müllheim, Stadt	5 791	858	463	235	78	9	2	21
315076	5700 Neuenburg	1 665	447	254	99	108	5	0	27
315076	5701 Grißheim	1 568	150	44	21	7	5	4	6
315076	5702 Steinensstadt	750	105	55	23	3	3	3	2
315076	5703 Zienken	430	41	21	12	3	6	6	2
315076	Neuenburg am Rhein, Stadt	4 412	743	374	155	120	19	14	37

1) Summe aus Gebäude- und Freifläche. Betriebsfläche ohne Abbauland, Erholungsfläche, Verkehrsfläche, Friedhof. - 2) Soweit Land Baden-Württemberg.

Davon											Regional- kennziffer	
darunter	Verkehrs- fläche	darunter	Landwirt- schafts- fläche	darunter		Waldfläche	Wasser- fläche	Flächen anderer Nutzung	darunter			
Grün- anlage		Straße, Weg, Platz		Moor	Heide				Friedhof	Unland		
420	500	510 - 530	600	650	660	700	800	900	940	950		
3	72	63	269	0	0	209	2	8	2	3	315047	5340
0	10	10	210	0	0	454	1	5	0	5	315047	5341
3	82	73	479	0	0	663	3	13	2	8	315047	
0	58	58	430	0	0	349	41	10	0	3	315048	5530
0	235	54	493	0	0	345	28	4	0	2	315048	5531
1	26	26	338	0	0	2	3	0	0	0	315048	5532
1	319	138	1 261	0	0	695	72	14	1	5	315048	
3	92	86	613	0	0	42	22	15	1	11	315050	5550
0	15	15	184	0	0	0	2	0	0	0	315050	5551
3	107	101	797	0	0	42	24	15	1	11	315050	
0	10	10	201	0	0	166	1	1	0	1	315051	5335
0	10	10	201	0	0	166	1	1	0	1	315051	
9	71	57	659	26	0	2 453	27	16	1	15	315052	5490
9	71	57	659	26	0	2 453	27	16	1	15	315052	
0	27	27	456	0	0	358	2	4	0	3	315056	5415
0	27	27	456	0	0	358	2	4	0	3	315056	
7	154	150	991	0	0	542	5	76	1	71	315059	5310
1	30	25	321	0	0	19	2	18	0	16	315059	5311
8	183	175	1 311	0	0	561	8	94	1	87	315059	
3	69	45	591	0	0	335	10	9	3	6	315064	5430
2	37	32	310	0	0	131	6	4	0	2	315064	5431
1	17	17	342	0	0	5	7	1	0	1	315064	5432
6	123	95	1 243	0	0	471	24	14	3	8	315064	
7	63	63	434	0	0	1 589	6	31	1	30	315068	5620
2	46	29	235	0	0	1 023	10	19	0	19	315068	5621
0	21	15	238	0	0	787	20	4	0	4	315068	5622
0	29	29	359	0	0	659	2	5	0	5	315068	5623
9	159	137	1 266	0	0	4 059	38	60	1	58	315068	
3	94	84	1 009	0	0	1 385	1	24	1	23	315070	5600
0	33	26	449	0	0	389	6	3	0	3	315070	5601
1	31	31	448	0	0	695	3	3	0	3	315070	5602
1	30	30	547	0	0	539	8	10	0	9	315070	5603
0	28	28	531	0	0	406	5	4	0	3	315070	5604
0	32	27	370	0	0	196	1	13	0	13	315070	5605
0	59	47	788	0	0	382	4	5	0	3	315070	5606
5	308	272	4 143	0	0	3 993	27	61	2	57	315070	
2	126	126	887	0	0	319	4	20	1	18	315072	5330
2	126	126	887	0	0	319	4	20	1	18	315072	
2	18	18	116	0	0	58	1	3	1	2	315073	5390
2	18	18	116	0	0	58	1	3	1	2	315073	
8	168	155	814	0	0	1 169	11	43	2	8	315074	5670
0	33	33	292	0	0	358	2	3	0	2	315074	5671
0	35	35	296	0	0	15	4	18	0	3	315074	5672
0	27	27	382	0	0	148	1	3	0	3	315074	5673
0	39	35	415	0	0	17	3	33	0	2	315074	5674
1	34	34	189	0	0	270	1	49	7	3	315074	5675
0	13	13	121	0	0	71	0	1	0	0	315074	5676
0	9	9	83	0	0	128	0	2	0	2	315074	5677
9	357	340	2 592	0	0	2 176	22	150	9	24	315074	
20	160	140	436	0	0	610	146	27	1	22	315076	5700
1	99	77	852	0	0	512	40	10	0	7	315076	5701
0	48	48	415	0	0	199	21	6	0	5	315076	5702
1	18	18	271	0	0	97	8	8	0	7	315076	5703
22	325	282	1 974	0	0	1 418	215	51	2	41	315076	

Noch: 3. Bodenfläche in den Gemeinden und Gemarkungen Baden-Württembergs 2001 nach Art der tatsächlichen Nutzung in Hektar

Regional- kennziffer	Gemarkung Gemeinde Kreis Region Regierungsbezirk Land	Bodenfläche		Davon					
		Insgesamt	darunter	Gebäude- und Frei- fläche	darunter		Betriebs- fläche	darunter	Erholungs- fläche
			Siedlungs- und Verkehrs- fläche <sup>1)</sup>		GF- Wohnen	GF- Gewerbe und Industrie		BF-Abbau- land	
			999		100/200	130		170	
315084	5450 Oberried	1 783	81	41	20	2	1	1	6
315084	5451 St. Wilhelm	1 917	39	7	3	0	1	0	10
315084	5452 Hofsggrund	876	54	16	10	1	0	0	5
315084	5453 Zastler	2 055	23	12	7	0	0	0	1
315084	Oberried	6 632	197	77	40	4	3	1	22
315089	5385 Pfaffenweiler	361	74	41	30	2	0	0	3
315089	Pfaffenweiler	361	74	41	30	2	0	0	3
315094	5365 St. Märgen	3 332	134	57	25	3	0	0	2
315094	St. Märgen	3 332	134	57	25	3	0	0	2
315095	5360 St. Peter	3 593	151	66	28	3	1	0	5
315095	St. Peter	3 593	151	66	28	3	1	0	5
315098	5370 Mengen	986	122	42	29	1	4	0	3
315098	5371 Schallstadt	376	70	35	23	1	0	0	1
315098	5372 Wolfenweiler	594	116	52	26	8	0	0	5
315098	Schallstadt	1 956	308	129	77	9	4	0	9
315102	5640 Schluchsee	3 588	171	71	40	4	0	0	17
315102	5641 Blasiwald	1 122	35	19	10	0	1	0	0
315102	5642 Faulenfürst	599	42	12	8	0	0	0	1
315102	5643 Fischbach	757	33	16	7	0	1	0	1
315102	5644 Schönenbach	877	29	9	3	0	0	0	0
315102	Schluchsee	6 944	309	127	69	5	1	0	19
315107	5410 Sölden	380	38	23	18	0	0	0	1
315107	Sölden	380	38	23	18	0	0	0	1
315108	5570 Staufeu	953	175	120	72	14	0	0	8
315108	5571 Grunern	1 082	70	34	21	3	1	0	1
315108	5572 Wettelbrunn	291	44	19	11	0	0	0	0
315108	Staufen i. Breisgau, Stadt	2 326	289	173	104	17	1	0	9
315109	5420 Stegen	549	86	55	29	1	0	0	10
315109	5421 Eschbach	1 429	59	25	15	1	0	0	1
315109	5422 Wittental	654	24	14	7	0	0	0	0
315109	Stegen	2 632	169	94	50	1	0	0	10
315111	5660 Sulzburg	1 836	72	47	32	4	1	0	10
315111	5661 Laufen	438	57	27	15	1	0	0	0
315111	Sulzburg, Stadt	2 273	129	74	46	5	1	0	10
315113	5470 Langenordnach	988	28	13	3	1	0	0	0
315113	5471 Neustadt	1 874	342	183	105	44	3	0	23
315113	5472 Rudenberg	571	19	8	2	0	0	0	0
315113	5473 Schwärzenbach	1 608	35	14	3	0	0	0	0
315113	5474 Titisee	3 119	226	102	38	13	2	0	13
315113	5475 Waldau	807	35	13	4	0	1	0	0
315113	Titisee-Neustadt, Stadt	8 966	684	332	155	58	6	0	37
315115	5300 Umkirch	872	153	108	50	34	1	0	8
315115	Umkirch	872	153	108	50	34	1	0	8
315125	5405 Wittnau	504	54	34	22	0	0	0	3
315125	Wittnau	504	54	34	22	0	0	0	3
315130	5580 Obermünstertal	3 126	127	35	23	2	1	1	4
315130	5581 Untermünstertal	3 647	146	86	60	7	1	0	8
315130	Münstertal/Schwarzwald	6 773	274	121	83	8	2	1	12
315131	5510 Ehrenstetten	1 818	87	40	28	3	2	0	2
315131	5511 Kirchhofen	1 458	122	65	36	10	0	0	7
315131	5512 Norsingen	180	50	26	19	1	0	0	2
315131	5513 Offnadingen	158	24	12	9	0	0	0	0
315131	5514 Scherzingen	166	24	8	5	0	0	0	0
315131	Ehrenkirchen	3 780	307	151	97	14	2	0	11

1) Summe aus Gebäude- und Freifläche, Betriebsfläche ohne Abbauand, Erholungsfläche, Verkehrsfläche, Friedhof. - 2) Soweit Land Baden-Württemberg.

Davon											Regional- kennziffer	
darunter	Verkehrs- fläche	darunter	Landwirt- schafts- fläche	darunter		Waldfläche	Wasser- fläche	Flächen anderer Nutzung	darunter			
Grün- anlage		Straße, Weg, Platz		Moor	Heide				Friedhof	Unland		
420	500	510 - 530	600	650	660	700	800	900	940	950		
1	33	33	547	0	0	1 131	6	17	0	17	315084	5450
10	20	20	262	0	0	1 606	5	5	0	5	315084	5451
4	33	33	352	0	0	467	1	3	0	3	315084	5452
1	9	9	214	0	0	1 809	3	6	0	6	315084	5453
16	95	95	1 374	0	0	5 014	16	31	0	30	315084	
0	30	30	156	0	0	127	1	3	0	2	315089	5385
0	30	30	156	0	0	127	1	3	0	2	315089	
2	74	74	1 360	2	0	1 825	9	5	0	4	315094	5365
2	74	74	1 360	2	0	1 825	9	5	0	4	315094	
1	79	79	1 782	0	0	1 631	10	20	0	20	315095	5360
1	79	79	1 782	0	0	1 631	10	20	0	20	315095	
0	72	72	742	0	0	112	9	3	1	1	315098	5370
1	35	31	295	0	0	0	5	6	0	1	315098	5371
0	58	50	263	0	0	200	6	10	1	2	315098	5372
1	165	153	1 299	0	0	311	19	19	2	4	315098	
8	83	66	371	0	0	2 566	477	4	0	3	315102	5640
0	15	15	407	0	0	652	25	3	0	3	315102	5641
1	29	23	129	0	0	406	20	2	0	2	315102	5642
0	15	15	149	0	0	572	1	3	0	3	315102	5643
0	19	19	104	0	0	732	11	1	0	1	315102	5644
9	161	139	1 160	0	0	4 929	533	13	0	13	315102	
0	14	14	172	0	0	169	0	1	0	1	315107	5410
0	14	14	172	0	0	169	0	1	0	1	315107	
2	45	40	330	0	0	430	13	7	2	5	315108	5570
1	33	32	293	0	0	708	10	1	0	1	315108	5571
0	25	25	240	0	0	0	5	1	0	0	315108	5572
2	104	97	863	0	0	1 138	28	10	2	6	315108	
2	20	20	268	0	0	191	1	3	1	2	315109	5420
1	32	32	575	0	0	786	3	7	0	7	315109	5421
0	10	10	167	0	0	461	1	1	0	1	315109	5422
3	62	62	1 011	0	0	1 438	5	11	2	9	315109	
2	15	15	60	0	0	1 696	4	4	1	3	315111	5660
0	29	29	301	0	0	76	1	4	0	3	315111	5661
3	44	44	361	0	0	1 772	4	7	1	6	315111	
0	15	15	409	0	0	547	2	2	0	2	315113	5470
14	128	106	224	0	0	1 290	14	9	4	5	315113	5471
0	11	11	195	0	0	356	0	1	0	1	315113	5472
0	21	21	558	0	0	1 010	2	2	0	2	315113	5473
6	109	91	1 403	0	0	1 380	105	6	1	5	315113	5474
0	21	21	389	0	0	380	1	1	0	1	315113	5475
20	305	264	3 178	0	0	4 963	125	22	5	16	315113	
5	35	35	417	0	0	292	7	3	1	1	315115	5300
5	35	35	417	0	0	292	7	3	1	1	315115	
0	17	17	219	0	0	227	0	4	0	4	315125	5405
0	17	17	219	0	0	227	0	4	0	4	315125	
2	87	87	1 447	0	0	1 534	6	14	1	12	315130	5580
0	52	48	547	0	0	2 935	10	8	0	8	315130	5581
2	139	135	1 993	0	0	4 469	16	22	1	21	315130	
0	43	43	699	0	0	1 020	5	7	1	6	315131	5510
0	49	49	547	0	0	782	4	4	1	2	315131	5511
0	22	18	128	0	0	1	0	2	0	1	315131	5512
0	13	7	132	0	0	0	2	0	0	0	315131	5513
0	15	12	142	0	0	0	0	1	0	1	315131	5514
1	141	129	1 647	0	0	1 804	11	13	2	9	315131	

Noch: 3. Bodenfläche in den Gemeinden und Gemarkungen Baden-Württembergs 2001 nach Art der tatsächlichen Nutzung in Hektar

Regional- kennziffer	Gemarkung Gemeinde Kreis Region Regierungsbezirk Land	Bodenfläche		Davon					Erholungs- fläche
		Insgesamt	darunter	Gebäude- und Frei- fläche	darunter		Betriebs- fläche	darunter	
			Siedlungs- und Verkehrs- fläche <sup>1)</sup>		GF- Wohnen	GF- Gewerbe und Industrie		BF-Abbau- land	
			999		100/200	130		170	
315132	5290 Buchheim	485	81	52	29	7	0	0	4
315132	5291 Holzhausen	364	59	35	24	3	1	0	2
315132	5292 Hugstetten	369	93	66	32	19	2	0	3
315132	5293 Neuershausen	560	56	29	14	7	0	0	5
315132	March	1 778	288	182	100	37	2	0	14
315133	5260 Achkarren	353	79	31	8	6	0	0	3
315133	5261 Bickensohl	307	50	12	4	1	0	0	0
315133	5262 Bischoffingen	322	71	25	8	2	0	0	1
315133	5263 Burkheim	593	60	25	16	2	4	0	4
315133	5264 Oberbergen	737	118	24	14	1	0	0	0
315133	5265 Oberrotweil	1 018	173	58	24	11	3	2	4
315133	5266 Schelingen	410	36	9	5	1	0	0	0
315133	Vogtsburg im Kaiserstuhl, Sadt	3 740	588	184	79	24	8	2	12
<b>315</b>	<b>Landkreis Breisgau-Hochschwarzwald</b>	<b>137 834</b>	<b>13 550</b>	<b>6 692</b>	<b>3 356</b>	<b>1 135</b>	<b>367</b>	<b>256</b>	<b>614</b>
316002	5120 Bahlingen	1 266	196	95	31	21	1	0	7
316002	Bahlingen	1 266	196	95	31	21	1	0	7
316003	5175 Biederbach	3 136	121	53	11	3	1	1	2
316003	Biederbach	3 136	121	53	11	3	1	1	2
316009	5235 Denzlingen	1 695	411	227	128	25	1	0	29
316009	Denzlingen	1 695	411	227	128	25	1	0	29
316010	5180 Elzach	441	114	76	30	20	0	0	9
316010	5181 Katzenmoos	811	26	12	3	1	0	0	0
316010	5182 Prechtal	4 414	147	70	31	3	2	0	4
316010	5183 Yach	1 862	45	22	10	1	2	2	1
316010	Elzach, Stadt	7 528	332	180	74	24	5	2	13
316011	5160 Emmendingen	1 305	494	348	174	52	1	0	36
316011	5161 Kollmarsreute	411	70	41	26	4	1	0	5
316011	5162 Maleck	237	24	16	9	0	0	0	0
316011	5163 Mundingen	662	110	56	31	13	0	0	5
316011	5164 Wasser	260	51	36	22	1	0	0	4
316011	5165 Windenreute	303	67	38	27	2	6	5	14
316011	Emmendingen, Stadt	3 379	816	536	289	72	7	5	63
316012	5110 Endingen	1 384	258	129	63	29	3	0	7
316012	5111 Amoltern	241	28	11	4	0	0	0	0
316012	5112 Kiechlinsbergen	476	73	22	12	2	0	0	2
316012	5113 Königschaffhausen	572	68	32	15	3	0	0	2
316012	Endingen, Stadt	2 672	427	193	94	34	4	0	11
316013	5085 Forchheim	1 078	95	54	17	1	1	0	1
316013	Forchheim	1 078	95	54	17	1	1	0	1
316014	5200 Gutach	370	66	33	19	4	0	0	14
316014	5201 Bleibach	380	63	40	19	5	1	0	2
316014	5202 Siegelau	1 726	58	24	5	0	0	0	0
316014	Gutach im Breisgau	2 477	188	97	42	10	1	0	16
316017	5050 Herbolzheim	1 710	345	208	73	55	12	12	15
316017	5051 Bleichheim	737	50	17	11	1	0	0	2
316017	5052 Broggingen	525	46	20	13	3	0	0	0
316017	5053 Tutschfelden	242	53	17	12	0	0	0	1
316017	5054 Wagenstadt	333	55	24	14	1	0	0	2
316017	Herbolzheim, Stadt	3 548	548	287	122	59	12	12	21
316020	5070 Kenzingen	2 538	304	152	69	40	20	19	14
316020	5071 Bombach	310	31	16	9	1	0	0	1
316020	5072 Hecklingen	409	64	22	13	0	0	0	3
316020	5073 Nordweil	437	45	20	12	1	1	0	2
316020	Kenzingen, Stadt	3 693	444	210	104	42	21	19	20

1) Summe aus Gebäude- und Freifläche, Betriebsfläche ohne Abbau-land, Erholungsfläche, Verkehrsfläche, Friedhof. – 2) Soweit Land Baden-Württemberg.



Davon											Regional- kennziffer	
darunter	Verkehrs- fläche	darunter	Landwirt- schafts- fläche	darunter		Waldfläche	Wasser- fläche	Flächen anderer Nutzung	darunter			
Grün- anlage		Straße, Weg, Platz		Moor	Heide				Friedhof	Unland		
420	500	510 - 530	600	650	660	700	800	900	940	950		
2	24	22	319	0	0	74	11	2	0	1	315132	5290
0	21	21	259	0	0	42	3	2	0	1	315132	5291
0	22	19	191	0	0	64	17	5	1	3	315132	5292
2	22	22	402	0	0	87	10	6	0	5	315132	5293
4	88	84	1 170	0	0	267	41	14	2	9	315132	
1	44	42	207	0	0	53	1	13	0	11	315133	5260
0	37	37	136	0	0	93	0	27	0	26	315133	5261
0	46	46	201	0	0	39	0	10	0	9	315133	5262
1	27	25	259	0	0	203	45	26	0	19	315133	5263
0	94	94	386	0	0	179	0	54	0	53	315133	5264
1	111	105	660	0	0	135	6	42	0	34	315133	5265
0	26	26	233	0	0	102	1	39	0	37	315133	5266
3	384	375	2 084	0	0	803	53	211	1	188	315133	
<b>243</b>	<b>6 068</b>	<b>5 327</b>	<b>55 923</b>	<b>28</b>	<b>0</b>	<b>65 040</b>	<b>1 862</b>	<b>1 269</b>	<b>66</b>	<b>943</b>	<b>315</b>	
3	92	89	917	0	0	77	24	52	1	36	316002	5120
3	92	89	917	0	0	77	24	52	1	36	316002	
1	66	66	1 311	0	0	1 691	6	6	0	6	316003	5175
1	66	66	1 311	0	0	1 691	6	6	0	6	316003	
15	151	139	997	0	0	265	17	8	3	1	316009	5235
15	151	139	997	0	0	265	17	8	3	1	316009	
4	27	22	151	0	0	171	4	2	1	1	316010	5180
0	13	13	288	0	0	493	2	2	0	2	316010	5181
1	71	71	1 153	0	0	3 086	17	12	0	12	316010	5182
0	21	21	432	0	0	1 376	4	3	0	3	316010	5183
5	133	128	2 024	0	0	5 127	27	18	2	17	316010	
19	104	93	263	0	0	505	16	32	5	10	316011	5160
2	23	17	275	0	0	51	9	7	0	0	316011	5151
0	8	8	166	0	0	45	1	2	0	2	316011	5162
2	48	45	376	0	0	357	3	16	1	10	316011	5163
0	11	11	124	0	0	71	6	9	0	0	316011	5164
13	14	13	166	0	0	62	1	4	1	2	316011	5165
36	207	187	1 370	0	0	1 091	36	69	8	24	316011	
3	118	114	880	0	0	182	6	59	1	57	316012	5110
0	17	17	107	0	0	81	1	24	0	23	316012	5111
1	49	49	194	0	0	172	0	36	0	32	316012	5112
0	34	31	473	0	0	16	1	15	0	14	316012	5113
3	218	210	1 654	0	0	451	8	134	1	126	316012	
0	38	38	651	0	0	312	8	13	0	0	316013	5085
0	38	38	651	0	0	312	8	13	0	0	316013	
3	19	16	116	0	0	180	6	2	1	1	316014	5200
2	20	17	179	0	0	133	4	1	1	1	316014	5201
0	34	34	659	0	0	1 001	3	5	0	5	316014	5202
5	72	67	955	0	0	1 313	13	8	1	7	316014	
5	120	110	872	0	0	425	17	42	2	35	316017	5050
1	31	31	264	0	0	407	8	7	0	7	316017	5051
0	25	25	231	0	0	234	1	13	0	12	316017	5052
0	34	34	150	0	0	34	2	4	0	4	316017	5053
0	29	28	254	0	0	9	2	13	0	12	316017	5054
6	238	228	1 771	0	0	1 110	30	79	3	70	316017	
9	134	124	1 070	0	0	1 013	57	77	3	56	316020	5070
1	14	14	118	0	0	145	0	15	0	15	316020	5071
1	38	35	207	0	0	115	7	17	0	17	316020	5072
1	22	22	211	0	0	146	1	34	0	34	316020	5073
11	209	195	1 607	0	0	1 419	65	144	3	123	316020	

Noch: 3. Bodenfläche in den Gemeinden und Gemarkungen Baden-Württembergs 2001 nach Art der tatsächlichen Nutzung in Hektar

Regional- kennziffer	Gemarkung Gemeinde Kreis Region Regierungsbezirk Land	Bodenfläche		Davon					
		Insgesamt	darunter	Gebäude- und Frei- fläche	darunter		Betriebs- fläche	darunter	Erholungs- fläche
			Siedlungs- und Verkehrs- fläche <sup>1)</sup>		GF- Wohnen	GF- Gewerbe und Industrie		BF-Abbau- land	
			999		100/200	130		170	
316024	5140 Malterdingen	1 114	164	81	36	20	0	0	6
316024	Malterdingen	1 114	164	81	36	20	0	0	6
316036	5230 Reute	479	83	54	39	4	0	0	4
316036	Reute	479	83	54	39	4	0	0	4
316037	5080 Riegel	1 834	260	101	36	31	15	13	9
316037	Riegel	1 834	260	101	36	31	15	13	9
316038	5100 Sasbach	1 051	117	54	29	6	8	4	7
316038	5101 Jechtingen	840	87	31	17	1	0	0	4
316038	5102 Leiselheim	187	33	11	6	0	0	0	0
316038	Sasbach	2 078	236	95	52	7	8	4	11
316039	5170 Sexau	1 630	128	80	38	6	0	0	6
316039	Sexau	1 630	128	80	38	6	0	0	6
316042	5210 Altsimonswald	1 933	56	32	14	1	0	0	5
316042	5211 Haslachsimsomswald	1 131	19	10	3	0	0	0	0
316042	5212 Obersimonswald	2 295	61	28	12	2	1	0	3
316042	5213 Untersimonswald	1 765	38	21	10	1	0	0	2
316042	5214 Wildgutach	307	6	3	2	1	0	0	0
316042	Simonswald	7 431	180	94	40	5	2	0	10
316043	5150 Teningen	1 598	214	132	72	32	1	0	18
316043	5151 Heimbach	507	50	24	19	2	0	0	4
316043	5152 Köndringen	907	158	72	41	10	1	0	11
316043	5153 Nimburg	1 016	151	72	33	27	2	0	13
316043	Teningen	4 027	573	300	165	71	4	0	46
316045	5240 Vörstetten	789	88	55	36	4	0	0	3
316045	Vörstetten	789	88	55	36	4	0	0	3
316049	5060 Weisweil	1 909	110	61	32	7	1	0	6
316049	Weisweil	1 909	110	61	32	7	1	0	6
316051	5090 Wyhl	1 695	203	137	55	10	19	16	12
316051	Wyhl	1 695	203	137	55	10	19	16	12
316053	5040 Niederhausen	902	76	42	26	3	3	0	3
316053	5041 Oberhausen	1 297	103	55	36	3	0	0	7
316053	Rheinhausen	2 199	179	96	62	6	3	0	9
316054	5130 Freiamt	3 895	184	97	34	6	7	6	2
316054	5131 Ottoschwanden	1 397	103	65	25	2	0	0	2
316054	Freiamt	5 292	287	161	59	9	7	6	4
316055	5190 Niederwinden	828	50	29	14	3	0	0	3
316055	5191 Oberwinden	1 368	85	44	16	6	1	0	5
316055	Winden im Eiztal	2 196	135	73	30	8	1	0	8
316056	5220 Waldkirch	2 081	323	192	93	38	3	1	26
316056	5221 Buchholz	574	95	48	29	5	0	0	4
316056	5222 Kollnau	907	122	83	44	17	1	0	6
316056	5223 Siensbach	988	57	23	8	2	0	0	13
316056	5224 Suggental	296	16	10	5	0	0	0	1
316056	Waldkirch, Stadt	4 847	613	357	179	63	4	1	50
<b>316</b>	<b>Landkreis Emmendingen</b>	<b>67 990</b>	<b>6 816</b>	<b>3 679</b>	<b>1 774</b>	<b>542</b>	<b>118</b>	<b>79</b>	<b>366</b>
317001	4570 Achern	845	480	330	116	141	6	5	18
317001	4571 Fautenbach	620	116	72	43	13	0	0	8
317001	4572 Gamshurst	1 131	145	74	38	22	1	1	2
317001	4573 Großweier	603	116	52	34	10	0	0	9
317001	4574 Mösbach	586	75	47	33	3	0	0	2
317001	4575 Oberachern	565	148	97	51	25	5	4	5

1) Summe aus Gebäude- und Freifläche, Betriebsfläche ohne Abbau-land, Erholungsfläche, Verkehrsfläche, Friedhof. - 2) Soweit Land Baden-Württemberg.

Davon											Regional- kennziffer	
darunter	Verkehrs- fläche	darunter	Landwirt- schafts- fläche	darunter		Waldfläche	Wasser- fläche	Flächen anderer Nutzung	darunter			
Grün- anlage		Straße, Weg, Platz		Moor	Heide				Friedhof	Untand		
420	500	510 - 530	600	650	660	700	800	900	940	950		
2	76	73	553	0	0	339	8	50	1	48	316024	5140
2	76	73	553	0	0	339	8	50	1	48	316024	
0	22	22	279	0	0	115	2	2	2	0	316036	5230
0	22	22	279	0	0	115	2	2	2	0	316036	
5	147	136	1 297	0	0	131	70	62	1	18	316037	5080
5	147	136	1 297	0	0	131	70	62	1	18	316037	
5	51	48	658	0	0	181	59	33	1	24	316038	5100
1	51	48	483	0	0	215	30	26	0	22	316038	5101
0	21	21	124	0	0	25	0	5	0	4	316038	5102
6	124	117	1 265	0	0	421	89	64	2	50	316038	
1	42	40	699	0	0	784	12	8	1	4	316039	5170
1	42	40	699	0	0	784	12	8	1	4	316039	
1	19	19	310	0	0	1 555	9	3	0	3	316042	5210
0	9	9	155	0	0	944	2	11	0	11	316042	5211
1	28	28	419	0	0	1 797	16	2	0	2	316042	5212
1	15	15	257	0	0	1 461	7	2	0	2	316042	5213
0	2	2	52	0	0	244	5	0	0	0	316042	5214
3	73	73	1 194	0	0	6 001	39	19	1	18	316042	
3	61	61	593	0	0	766	17	10	2	2	316043	5150
2	22	22	178	0	0	265	1	12	0	12	316043	5151
6	73	65	471	0	0	220	22	37	1	20	316043	5152
6	63	62	580	0	0	211	44	30	1	17	316043	5153
18	220	210	1 822	0	0	1 462	84	89	3	50	316043	
1	28	28	528	0	0	157	10	7	2	1	316045	5240
1	28	28	528	0	0	157	10	7	2	1	316045	
1	42	42	751	0	0	965	72	11	0	2	316049	5060
1	42	42	751	0	0	965	72	11	0	2	316049	
5	50	50	1 108	0	0	266	88	15	1	5	316051	5090
5	50	50	1 108	0	0	266	88	15	1	5	316051	
1	29	29	565	0	0	209	42	8	0	6	316053	5040
3	42	42	707	0	0	356	82	50	1	6	316053	5041
3	71	71	1 272	0	0	565	125	58	1	12	316053	
0	83	83	1 693	0	0	2 001	7	5	1	4	316054	5130
0	37	37	741	0	0	551	1	1	0	1	316054	5131
0	120	120	2 434	0	0	2 553	8	5	1	4	316054	
1	17	14	282	0	0	489	6	1	0	1	316055	5190
3	35	30	413	0	0	860	7	4	0	4	316055	5191
4	52	44	694	0	0	1 349	13	5	1	5	316055	
19	98	93	279	0	0	1 447	24	11	4	5	316056	5220
1	41	38	276	0	0	186	18	1	1	0	316056	5221
3	31	30	261	0	0	516	6	3	1	2	316056	5222
0	21	19	233	0	0	692	4	2	0	2	316056	5223
1	5	5	93	0	0	186	1	1	0	0	316056	5224
24	197	185	1 142	0	0	3 027	52	18	6	10	316056	
<b>158</b>	<b>2 688</b>	<b>2 558</b>	<b>28 295</b>	<b>0</b>	<b>0</b>	<b>30 993</b>	<b>906</b>	<b>946</b>	<b>44</b>	<b>636</b>	<b>316</b>	
11	127	110	238	0	0	25	19	81	4	1	317001	4570
4	36	32	493	0	0	1	4	7	0	2	317001	4571
0	67	67	803	0	0	133	44	7	2	0	317001	4572
1	55	55	420	0	0	58	9	0	0	0	317001	4573
0	25	25	442	0	0	64	4	1	1	1	317001	4574
3	44	41	315	0	0	87	8	4	1	3	317001	4575

Noch: 3. Bodenfläche in den Gemeinden und Gemarkungen Baden-Württembergs 2001 nach Art der tatsächlichen Nutzung in Hektar

Regional- kennziffer	Gemarkung Gemeinde Kreis Region Regierungsbezirk Land	Bodenfläche		Davon					
		Insgesamt	darunter	Gebäude- und Frei- fläche	darunter		Betriebs- fläche	darunter	Erholungs- fläche
			Siedlungs- und Verkehrs- fläche <sup>1)</sup>		GF- Wohnen	GF- Gewerbe und Industrie		BF-Abbau- land	
999		100/200	130	170	300	310	400		
317001	4576 Önsbach	790	119	61	40	8	0	0	3
317001	4577 Sasbachried	512	45	27	20	0	0	0	1
317001	4578 Wagshurst	874	102	38	24	2	1	0	2
317001	Achern	6 526	1 347	798	398	225	13	10	51
317005	4660 Appenweiler	1 307	245	145	64	39	2	0	6
317005	4661 Nesselried	664	66	38	25	1	0	0	3
317005	4662 Urloffen	1 832	260	126	72	30	11	3	19
317005	Appenweiler	3 803	571	309	160	70	13	3	28
317008	4770 Bad Griesbach	1 796	58	28	10	4	1	0	3
317008	4771 Bad Peterstal/Renchtal	2 328	107	55	27	7	1	0	6
317008	Bad Peterstal-Griesbach	4 124	165	84	38	11	2	0	9
317009	4830 Berghaupten	969	108	64	33	8	0	0	11
317009	Berghaupten	969	108	64	33	8	0	0	11
317011	4800 Biberach	1 216	179	88	43	16	1	0	6
317011	4801 Prinzbach	1 023	32	15	4	0	0	0	1
317011	Biberach	2 239	211	103	46	16	1	0	6
317021	4730 Durbach	2 177	158	84	41	7	0	0	3
317021	4731 Ebersweiler	455	49	31	21	2	0	0	3
317021	Durbach	2 633	207	115	62	9	0	0	6
317026	4920 Ettenheim	2 137	297	162	82	38	3	2	19
317026	4921 Altdorf	677	88	54	35	6	0	0	2
317026	4922 Ettenheimmünster	981	44	29	21	1	0	0	1
317026	4923 Münchweiler	789	81	42	31	3	0	0	2
317026	4924 Wallburg	307	36	18	15	0	1	1	1
317026	Ettenheim, Stadt	4 890	546	305	184	47	5	3	24
317029	4950 Fischerbach	2 030	83	50	28	4	1	0	3
317029	Fischerbach	2 030	83	50	28	4	1	0	3
317031	4840 Friesenheim	1 771	193	113	64	18	7	4	3
317031	4841 Heiligenzell	320	50	34	23	5	0	0	3
317031	4842 Oberschopfheim	1 055	135	70	44	7	3	3	5
317031	4843 Oberweiler	520	74	51	36	7	0	0	4
317031	4844 Schuttern	994	184	86	23	48	0	0	1
317031	Friesenheim	4 660	635	354	190	84	11	7	15
317034	4820 Gengenbach	647	223	136	61	31	4	0	22
317034	4821 Bermersbach	1 438	84	50	16	0	0	0	0
317034	4822 Reichenbach	2 765	118	63	27	4	11	0	4
317034	4823 Schwaibach	1 341	77	33	21	0	5	5	4
317034	Gengenbach, Stadt	6 191	502	281	125	36	21	5	30
317039	4990 Gutach/Schwarzwaldbahn	3 174	161	85	36	12	2	0	1
317039	Gutach (Schwarzwaldbahn)	3 174	161	85	36	12	2	0	1
317040	4960 Haslach	1 186	208	127	70	21	2	0	13
317040	4961 Bollenbach	684	39	18	12	0	0	0	0
317040	Haslach im Kinzigtal, Stadt	1 871	247	145	82	22	2	0	13
317041	4980 Hausach	737	193	120	56	41	1	0	11
317041	4981 Einbach	2 870	71	39	8	4	5	4	1
317041	Hausach, Stadt	3 607	264	159	64	45	6	4	12
317046	4970 Hofstetten	1 815	75	45	19	4	0	0	4
317046	Hofstetten	1 815	75	45	19	4	0	0	4
317047	4750 Diersburg	580	57	38	28	1	0	0	1
317047	4751 Hofweiler	1 027	155	80	49	6	0	0	8
317047	4752 Niederschopfheim	1 287	150	71	42	11	30	30	5
317047	Hohberg	2 894	362	189	119	18	30	30	14

1) Summe aus Gebäude- und Freifläche, Betriebsfläche ohne Abbau-land, Erholungsfläche, Verkehrsfläche, Friedhof. – 2) Soweit Land Baden-Württemberg.

Davon											Regional- kennziffer	
darunter	Verkehrs- fläche	darunter	Landwirt- schafts- fläche	darunter		Waldfläche	Wasser- fläche	Flächen anderer Nutzung	darunter			
Grün- anlage		Straße, Weg, Platz		Moor	Heide				Friedhof	Unland		
420	500	510 - 530	600	650	660	700	800	900	940	950		
1	54	45	581	0	0	84	5	2	1	1	317001	4576
1	17	14	313	0	0	147	3	4	0	0	317001	4577
1	61	61	627	0	0	121	23	2	1	0	317001	4578
23	486	451	4 232	0	0	719	119	108	9	8	317001	
4	92	73	767	0	0	271	16	9	1	7	317005	4660
1	25	25	430	0	0	166	1	2	0	1	317005	4661
14	105	84	1 079	0	0	424	62	6	1	5	317005	4662
18	221	182	2 276	0	0	861	79	17	3	13	317005	
2	26	22	236	0	0	1 496	4	2	0	1	317008	4770
4	44	32	415	0	0	1 796	7	4	1	3	317008	4771
6	70	54	651	0	0	3 293	11	6	1	5	317008	
4	32	32	372	0	0	472	6	13	1	1	317009	4830
4	32	32	372	0	0	472	6	13	1	1	317009	
1	84	74	466	0	0	521	46	4	1	1	317011	4800
0	16	16	347	0	0	642	1	2	0	2	317011	4801
1	100	90	813	0	0	1 163	47	6	1	3	317011	
0	70	70	768	0	0	1 240	5	7	1	6	317021	4730
1	15	15	394	0	0	8	3	1	0	1	317021	4731
1	86	86	1 162	0	0	1 249	7	9	1	7	317021	
2	114	110	1 130	0	0	614	36	58	2	51	317026	4920
0	31	25	327	0	0	244	3	15	0	15	317026	4921
0	13	13	118	0	0	817	2	1	0	1	317026	4922
1	37	37	353	0	0	336	4	14	1	14	317026	4923
1	17	12	164	0	0	101	1	5	1	4	317026	4924
4	212	197	2 092	0	0	2 112	46	94	4	84	317026	
1	29	28	597	0	0	1 332	8	10	0	6	317029	4950
1	29	28	597	0	0	1 332	8	10	0	6	317029	
1	73	64	815	0	0	736	10	14	1	13	317031	4840
0	13	13	125	0	0	142	1	3	0	2	317031	4841
1	59	57	597	0	0	292	11	19	1	18	317031	4842
1	17	17	205	0	0	237	1	5	0	5	317031	4843
0	97	42	543	0	0	246	19	2	1	1	317031	4844
4	259	193	2 284	0	0	1 652	42	43	3	40	317031	
10	59	52	204	0	0	181	14	27	2	1	317034	4820
0	33	33	474	0	0	876	3	1	0	1	317034	4821
1	40	38	747	0	0	1 880	6	14	0	8	317034	4822
2	40	31	386	0	0	840	19	14	0	1	317034	4823
14	173	154	1 812	0	0	3 777	42	55	2	12	317034	
1	73	50	635	0	0	2 350	19	9	0	9	317039	4990
1	73	50	635	0	0	2 350	19	9	0	9	317039	
6	64	57	263	0	0	691	17	10	2	4	317040	4960
0	21	21	200	0	0	435	7	3	0	2	317040	4961
7	85	78	463	0	0	1 126	23	12	2	6	317040	
2	59	44	185	0	0	342	14	6	3	1	317041	4980
0	31	28	689	0	0	2 089	8	9	0	8	317041	4981
2	90	72	874	0	0	2 430	22	15	3	9	317041	
0	26	26	550	0	0	1 184	4	2	0	2	317046	4970
0	26	26	550	0	0	1 184	4	2	0	2	317046	
1	16	16	135	0	0	384	1	4	1	3	317047	4750
7	66	53	754	0	0	93	24	2	1	0	317047	4751
1	73	66	874	0	0	218	14	2	1	1	317047	4752
9	156	135	1 764	0	0	695	39	7	2	4	317047	

Noch: 3. Bodenfläche in den Gemeinden und Gemarkungen Baden-Württembergs 2001 nach Art der tatsächlichen Nutzung in Hektar

Regional- kennziffer	Gemarkung Gemeinde Kreis Region Regierungsbezirk Land	Bodenfläche		Davon					
		Insgesamt	darunter	Gebäude- und Frei- fläche	darunter		Betriebs- fläche	darunter	Erholungs- fläche
			Siedlungs- und Verkehrs- fläche <sup>1)</sup>		GF- Wohnen	GF- Gewerbe und Industrie		BF-Abbau- land	
999		100/200	130	170	300	310	400		
317051	5010 Hornberg	864	107	69	40	11	5	3	2
317051	5011 Niederwasser	1 276	53	14	5	2	3	1	0
317051	5012 Reichenbach	3 306	65	27	5	1	0	0	0
317051	Hornberg, Stadt	5 445	226	110	50	14	8	4	2
317056	4600 Kappelrodeck	963	179	117	59	15	3	2	7
317056	4601 Waldulm	830	74	38	23	3	9	7	6
317056	Kappelrodeck	1 793	253	155	81	19	11	9	13
317057	4680 Kehl	1 416	688	453	177	174	18	0	41
317057	4681 Auenheim	830	199	141	45	69	13	9	10
317057	4682 Bodersweier	762	98	64	33	9	0	0	5
317057	4683 Goldscheuer	1 336	249	163	86	40	24	24	14
317057	4684 Hohnhurst	371	18	10	6	1	0	0	0
317057	4685 Kork	928	118	63	34	8	0	0	4
317057	4686 Leutesheim	591	71	45	33	5	14	14	4
317057	4687 Neumühl	501	83	37	28	4	0	0	2
317057	4688 Odelshofen	310	38	16	9	0	12	11	1
317057	4689 Querbach	150	22	12	9	0	0	0	1
317057	4690 Zierolshofen	311	20	12	8	1	0	0	0
317057	Kehl, Stadt	7 506	1 603	1 016	467	311	82	58	82
317059	4885 Kippenheim	1 676	289	198	58	114	2	1	7
317059	4886 Schmieheim	410	58	35	23	6	0	0	3
317059	Kippenheim	2 086	347	233	81	119	2	1	10
317065	4870 Lahr	2 916	1 111	683	285	150	4	2	42
317065	4871 Hugsweier	518	272	42	27	5	0	0	2
317065	4872 Kippenheimweiler	436	68	38	24	8	6	6	7
317065	4873 Kuhbach	187	46	35	28	3	2	2	2
317065	4874 Langenwinkel	115	68	52	22	10	0	0	4
317065	4875 Mietersheim	272	110	73	28	6	1	0	9
317065	4876 Reichenbach	1 320	120	67	45	5	0	0	26
317065	4877 Sulz	1 216	142	88	54	8	0	0	12
317065	Lahr/Schwarzwald, Stadt	6 979	1 938	1 077	511	194	13	9	104
317067	4650 Lautenbach	2 155	98	53	31	4	0	0	1
317067	Lautenbach	2 155	98	53	31	4	0	0	1
317068	4590 Lauf	1 501	142	97	70	8	2	1	3
317068	Lauf	1 501	142	97	70	8	2	1	3
317073	4890 Mahlberg	1 149	143	65	38	10	3	2	5
317073	4891 Orschweier	510	127	76	27	39	0	0	3
317073	Mahlberg, Stadt	1 659	270	141	66	49	4	2	7
317075	4850 Meißenheim	1 177	129	77	50	5	64	63	6
317075	4851 Kürzell	957	108	48	27	4	13	11	2
317075	Meißenheim	2 133	237	125	77	10	76	74	8
317078	4975 Mühlenbach	3 122	95	43	15	1	0	0	2
317078	Mühlenbach	3 122	95	43	15	1	0	0	2
317085	4780 Nordrach	3 775	136	78	27	12	2	0	9
317085	Nordrach	3 775	136	78	27	12	2	0	9
317088	4785 Oberharmersbach	4 092	143	69	32	5	3	1	3
317088	Oberharmersbach	4 092	143	69	32	5	3	1	3
317089	4630 Oberkirch	983	295	220	105	44	1	0	13
317089	4631 Bottenau	809	76	31	19	0	0	0	2
317089	4632 Butschbach	556	42	22	11	0	0	0	0
317089	4633 Haslach	278	36	24	12	0	0	0	1
317089	4634 Nußbach	513	64	41	28	4	0	0	1
317089	4635 Oedsbach	2 019	86	42	18	1	0	0	2

1) Summe aus Gebäude- und Freifläche, Betriebsfläche ohne Abbauand, Erholungsfläche, Verkehrsfläche, Friedhof. – 2) Soweit Land Baden-Württemberg.

Davon											Regional- kennziffer	
darunter	Verkehrs- fläche	darunter	Landwirt- schafts- fläche	darunter		Waldfläche	Wasser- fläche	Flächen anderer Nutzung	darunter			
Grün- anlage		Straße, Weg, Platz		Moor	Heide				Friedhof	Unland		
420	500	510 - 530	600	650	660	700	800	900	940	950		
1	33	22	53	0	0	688	7	6	1	5	317051	5010
0	37	17	163	0	0	1 024	9	25	0	25	317051	5011
0	38	38	934	0	0	2 289	8	10	0	10	317051	5012
1	108	76	1 150	0	0	4 000	25	42	1	40	317051	
4	53	50	422	0	0	351	6	3	2	1	317056	4600
1	28	28	324	0	0	423	1	2	0	2	317056	4601
5	80	77	746	0	0	774	7	6	2	3	317056	
27	172	130	346	0	0	85	232	68	4	19	317057	4680
3	43	41	416	0	0	116	59	33	1	4	317057	4681
1	28	28	483	0	0	175	6	1	1	1	317057	4682
6	71	71	845	0	0	68	119	33	1	5	317057	4683
0	8	8	223	0	0	125	5	0	0	0	317057	4684
2	49	46	616	0	0	173	18	5	1	3	317057	4685
0	22	21	358	0	0	106	38	6	1	2	317057	4686
1	44	39	297	0	0	86	11	24	0	4	317057	4687
1	20	18	196	0	0	59	4	2	0	2	317057	4688
0	9	9	105	0	0	21	2	0	0	0	317057	4689
0	7	7	206	0	0	80	1	4	0	0	317057	4690
42	472	417	4 090	0	0	1 093	495	177	9	40	317057	
2	81	74	742	0	0	603	6	36	1	35	317059	4885
0	20	20	184	0	0	163	1	5	1	4	317059	4886
2	101	94	926	0	0	766	7	41	2	39	317059	
28	377	235	776	0	0	898	54	82	7	36	317065	4870
1	227	29	232	0	0	2	10	3	0	2	317065	4871
5	23	23	228	0	0	121	13	1	1	0	317065	4872
0	9	9	62	0	0	67	6	5	0	0	317065	4873
1	12	12	37	0	0	2	3	6	0	0	317065	4874
2	27	25	123	0	0	32	2	6	0	4	317065	4875
3	26	26	312	0	0	882	3	4	1	2	317065	4876
2	41	41	484	0	0	574	4	13	1	10	317065	4877
43	743	401	2 253	0	0	2 577	94	119	11	54	317065	
0	43	39	581	0	0	1 458	17	2	1	2	317067	4650
0	43	39	581	0	0	1 458	17	2	1	2	317067	
1	41	41	593	0	0	754	8	4	1	3	317068	4590
1	41	41	593	0	0	754	8	4	1	3	317068	
1	71	68	504	0	0	493	6	2	1	0	317073	4890
0	48	40	238	0	0	138	6	1	0	1	317073	4891
1	118	108	742	0	0	631	12	3	1	1	317073	
2	44	44	562	0	0	362	51	12	1	4	317075	4850
0	56	56	705	0	0	124	9	1	0	1	317075	4851
3	100	100	1 267	0	0	486	59	12	1	4	317075	
0	49	49	1 081	0	0	1 939	4	4	0	4	317078	4975
0	49	49	1 081	0	0	1 939	4	4	0	4	317078	
7	46	46	636	0	0	2 990	7	6	1	6	317085	4780
7	46	46	636	0	0	2 990	7	6	1	6	317085	
1	68	64	1 024	0	0	2 914	7	2	1	2	317088	4785
1	68	64	1 024	0	0	2 914	7	2	1	2	317088	
5	61	55	345	0	0	317	15	11	1	4	317089	4630
0	43	42	479	0	0	247	4	3	0	3	317089	4631
0	20	20	245	0	0	267	0	1	0	1	317089	4632
0	11	11	202	0	0	39	0	2	0	1	317089	4633
0	22	20	405	0	0	37	4	4	1	1	317089	4634
0	43	43	615	0	0	1 312	3	3	0	2	317089	4635

Noch: 3. Bodenfläche in den Gemeinden und Gemarkungen Baden-Württembergs 2001 nach Art der tatsächlichen Nutzung in Hektar

Regional- kennziffer	Gemarkung Gemeinde Kreis Region Regierungsbezirk Land	Bodenfläche		Davon					
		Insgesamt	darunter	Gebäude- und Frei- fläche	darunter		Betriebs- fläche	darunter	Erholungs- fläche
			Siedlungs- und Verkehrs- fläche <sup>1)</sup>		GF- Wohnen	GF- Gewerbe und Industrie		BF-Abbau- land	
		999		100/200	130	170	300	310	400
317089	4636 Ringelbach	248	19	9	5	0	0	0	0
317089	4637 Stadelhofen	481	55	33	21	5	0	0	0
317089	4638 Tiergarten	359	49	25	13	1	0	0	3
317089	4639 Zusenhofen	668	86	51	30	9	0	0	4
317089	Oberkirch, Stadt	6 914	809	497	260	63	1	0	26
317093	4995 Oberwolfach	5 127	139	86	34	14	1	0	2
317093	Oberwolfach	5 127	139	86	34	14	1	0	2
317096	4710 Offenburg	2 104	1 089	659	273	153	2	0	91
317096	4711 Bohlsbach	612	137	54	35	8	0	0	3
317096	4712 Bühl	269	36	23	14	2	0	0	1
317096	4713 Elgersweier	319	146	112	37	49	0	0	4
317096	4714 Fessenbach	214	49	35	30	0	0	0	2
317096	4715 Griesheim	592	102	39	26	1	9	0	4
317096	4716 Rammersweier	385	89	60	43	4	0	0	6
317096	4717 Waltersweier	444	97	69	19	16	29	27	3
317096	4718 Weier	415	70	36	24	3	0	0	6
317096	4719 Windschläg	768	102	49	32	3	0	0	3
317096	4720 Zell-Weierbach	727	110	74	61	1	1	1	4
317096	4721 Zunsweier	991	120	79	49	13	1	0	6
317096	Offenburg, Stadt	7 839	2 146	1 290	643	253	42	28	133
317097	4810 Ohlsbach	1 114	123	83	53	6	1	1	2
317097	Ohlsbach	1 114	123	83	53	6	1	1	2
317098	4760 Oppenau	661	86	55	27	9	2	0	2
317098	4761 Ibach	1 798	73	29	11	6	1	0	0
317098	4762 Lierbach	2 151	44	13	2	0	0	0	1
317098	4763 Maisach	1 117	23	11	3	2	0	0	1
317098	4764 Ramsbach	1 576	72	41	13	10	0	0	4
317098	Oppenau, Stadt	7 304	299	149	55	27	3	0	9
317100	4740 Ortenberg	566	130	78	55	7	1	1	7
317100	Ortenberg	566	130	78	55	7	1	1	7
317102	4610 Ottenhöfen im Schwarzwald	2 143	145	79	54	8	18	14	4
317102	4611 Furschenbach	383	24	13	8	1	5	4	0
317102	Ottenhöfen im Schwarzwald	2 526	169	92	62	8	22	18	4
317110	4620 Renchen	1 933	270	151	56	55	5	3	8
317110	4621 Erlach	443	43	25	19	1	0	0	0
317110	4622 Ulm	832	94	61	40	7	0	0	1
317110	Renchen, Stadt	3 208	406	237	115	63	5	3	9
317113	4910 Ringsheim	1 131	214	79	39	24	70	6	3
317113	Ringsheim	1 131	214	79	39	24	70	6	3
317114	4905 Rust	1 327	151	91	52	5	12	9	5
317114	Rust	1 327	151	91	52	5	12	9	5
317116	4585 Sasbach	957	159	114	56	42	0	0	6
317116	4586 Obersasbach	716	86	54	38	5	0	0	3
317116	Sasbach	1 672	245	168	93	48	0	0	9
317118	4595 Sasbachwalden	1 813	167	96	54	3	0	0	11
317118	Sasbachwalden	1 813	167	96	54	3	0	0	11
317121	4940 Schuttertal	1 903	57	34	22	1	1	0	0
317121	4941 Dörlinbach	860	37	22	12	1	0	0	1
317121	4942 Schweighausen	2 264	85	32	19	1	2	2	1
317121	Schuttertal	5 028	179	88	53	3	4	2	2
317122	4735 Schutterwald	2 104	345	207	123	36	4	1	23
317122	Schutterwald	2 104	345	207	123	36	4	1	23

1) Summe aus Gebäude- und Freifläche, Betriebsfläche ohne Abbau-land, Erholungsfläche, Verkehrsfläche, Friedhof. – 2) Soweit Land Baden-Württemberg.



Davon											Regional- kennziffer	
darunter	Verkehrs- fläche	darunter	Landwirt- schafts- fläche	darunter		Waldfläche	Wasser- fläche	Flächen anderer Nutzung	darunter			
Grün- anlage		Straße, Weg, Platz		Moor	Heide				Friedhof	Unland		
420	500	510 - 530	600	650	660	700	800	900	940	950		
0	10	10	70	0	0	156	0	2	0	2	317089	4636
0	20	20	366	0	0	46	6	9	1	3	317089	4637
3	21	21	293	0	0	14	2	1	0	1	317089	4638
0	31	29	538	0	0	28	10	7	0	3	317089	4639
10	281	271	3 557	0	0	2 464	45	44	5	20	317089	
1	49	49	774	0	0	4 186	21	8	1	7	317093	4995
1	49	49	774	0	0	4 186	21	8	1	7	317093	
55	322	238	298	0	0	607	91	33	15	2	317096	4710
0	79	22	364	0	0	106	2	4	1	0	317096	4711
0	11	11	153	0	0	64	12	6	0	0	317096	4712
1	29	29	171	0	0	0	1	2	0	0	317096	4713
1	12	12	60	0	0	104	1	1	0	1	317096	4714
1	49	49	301	0	0	128	48	14	0	1	317096	4715
1	22	22	190	0	0	81	0	26	0	1	317096	4716
1	23	23	191	0	0	107	19	3	0	3	317096	4717
2	27	27	212	0	0	107	17	9	0	4	317096	4718
1	51	33	484	0	0	172	5	4	0	2	317096	4719
2	31	31	156	0	0	457	2	2	0	2	317096	4720
0	34	34	541	0	0	312	11	7	1	3	317096	4721
66	690	531	3 122	0	0	2 244	208	110	19	19	317096	
2	37	33	346	0	0	616	20	11	1	2	317097	4810
2	37	33	346	0	0	616	20	11	1	2	317097	
2	26	24	153	0	0	414	6	3	1	2	317098	4760
0	43	34	311	0	0	1 404	7	4	0	4	317098	4761
1	30	30	168	0	0	1 932	4	4	0	4	317098	4762
1	11	11	163	0	0	927	2	1	0	1	317098	4763
1	26	24	318	0	0	1 177	7	3	0	2	317098	4764
6	136	122	1 112	0	0	5 854	26	15	1	13	317098	
2	43	39	320	0	0	81	11	24	1	1	317100	4740
2	43	39	320	0	0	81	11	24	1	1	317100	
1	56	54	576	0	0	1 393	6	11	2	10	317102	4610
0	11	9	162	0	0	190	2	0	0	0	317102	4611
1	67	64	738	0	0	1 583	8	12	2	10	317102	
3	108	96	970	0	0	586	95	11	1	6	317110	4620
0	18	18	329	0	0	56	11	5	0	1	317110	4621
0	31	31	623	0	0	100	11	6	1	3	317110	4622
3	156	144	1 922	0	0	742	116	22	2	10	317110	
0	67	62	469	0	0	431	4	9	0	8	317113	4910
0	67	62	469	0	0	431	4	9	0	8	317113	
0	52	52	864	0	0	252	37	15	1	4	317114	4905
0	52	52	864	0	0	252	37	15	1	4	317114	
2	39	32	432	0	0	357	7	2	1	1	317116	4585
2	26	26	360	9	0	263	4	5	2	3	317116	4586
4	64	58	792	9	0	621	11	8	3	4	317116	
4	59	59	473	3	0	1 162	2	9	1	7	317118	4595
4	59	59	473	3	0	1 162	2	9	1	7	317118	
0	21	21	556	0	0	1 285	3	2	0	2	317121	4940
0	13	13	272	0	0	548	2	1	0	1	317121	4941
0	51	51	687	0	0	1 483	3	6	0	5	317121	4942
0	85	85	1 515	0	0	3 316	8	9	1	8	317121	
14	110	108	956	0	0	744	54	6	2	0	317122	4735
14	110	108	956	0	0	744	54	6	2	0	317122	

Noch: 3. Bodenfläche in den Gemeinden und Gemarkungen Baden-Württembergs 2001 nach Art der tatsächlichen Nutzung in Hektar

Regional- kennziffer	Gemarkung Gemeinde Kreis Region Regierungsbezirk Land	Bodenfläche		Davon					
		Insgesamt	darunter	Gebäude- und Frei- fläche	darunter		Betriebs- fläche	darunter	Erholungs- fläche
			Siedlungs- und Verkehrs- fläche <sup>1)</sup>		GF- Wohnen	GF- Gewerbe und Industrie		BF-Abbau- land	
999		100/200	130	170	300	310	400		
317126	4605 Seebach	1 905	100	43	27	6	20	19	0
317126	Seebach	1 905	100	43	27	6	20	19	0
317127	4930 Seelbach	1 633	139	99	62	9	1	1	9
317127	4931 Schönberg	898	25	9	3	0	5	5	0
317127	4932 Wittelbach	459	24	15	10	0	0	0	0
317127	Seelbach	2 990	188	123	75	9	6	5	10
317129	4955 Steinach	1 488	149	75	43	9	13	12	5
317129	4956 Welschensteinach	1 844	66	38	21	3	0	0	1
317129	Steinach	3 333	215	114	63	12	14	12	6
317141	4670 Willstätt	1 104	186	107	42	43	8	1	11
317141	4671 Eckartsweier	1 114	79	44	19	9	0	0	2
317141	4672 Hesselhurst	439	40	24	12	0	1	0	1
317141	4673 Legelshurst	1 872	147	80	42	14	16	12	6
317141	4674 Sand	996	111	58	27	12	0	0	5
317141	Willstätt	5 526	564	314	142	79	25	13	25
317145	5000 Wolfach	759	126	82	45	16	1	0	5
317145	5001 Kinzigtal	4 186	100	46	13	6	1	0	6
317145	5002 Kirnbach	1 854	62	32	16	1	1	1	1
317145	Wolfach, Stadt	6 799	287	161	73	23	3	1	12
317146	4790 Zell am Harmersbach	774	125	87	50	12	2	0	6
317146	4791 Oberentersbach	714	15	7	1	0	0	0	0
317146	4792 Unterentersbach	650	77	31	18	3	0	0	3
317146	4793 Unterharmersbach	1 505	113	75	37	8	0	0	6
317146	Zell am Harmersbach, Stadt	3 643	329	201	107	23	3	0	15
317150	4860 Allmannsweier	745	107	57	29	14	1	0	2
317150	4861 Nonnenweier	902	112	59	38	2	18	17	4
317150	4862 Ottenheim	1 717	133	78	55	7	5	3	1
317150	4863 Wittenweier	469	33	20	13	0	0	0	1
317150	Schwanau	3 833	385	213	135	23	25	20	8
317151	4700 Altenheim	2 508	219	128	78	17	14	8	6
317151	4701 Dundenheim	851	90	50	26	7	0	0	3
317151	4702 Ichenheim	1 897	179	98	57	19	38	38	7
317151	4703 Müllen	121	19	13	10	0	0	0	0
317151	4704 Schutterzell	408	50	22	14	3	0	0	2
317151	Neuried	5 785	557	311	184	46	52	46	18
317152	4900 Grafenhausen	1 325	118	65	43	9	0	0	2
317152	4901 Kappel am Rhein	1 247	129	76	46	11	1	1	8
317152	Kappel-Grafenhausen	2 572	247	141	89	21	1	1	10
317153	4550 Diersheim	714	65	33	18	4	27	26	2
317153	4551 Freistett	2 132	269	166	78	60	94	91	6
317153	4552 Hausgereut	148	13	8	4	1	0	0	0
317153	4553 Helmlingen	704	54	32	9	5	33	33	2
317153	4554 Holzhausen	581	33	15	5	0	0	0	0
317153	4555 Honau	335	42	23	9	7	34	29	1
317153	4556 Linx	819	88	54	26	16	2	1	3
317153	4557 Membrechtshofen	676	60	31	13	4	0	0	2
317153	4558 Rheinbischofsheim	1 234	101	58	33	7	1	1	3
317153	Rheinau, Stadt	7 343	725	421	193	104	191	180	20
317971	5020 Gemeindefreier Grundbesitz Rheinau	998	7	0	0	0	0	0	0
317971	Gemeindefreier Grundbesitz Rheinau	998	7	0	0	0	0	0	0
<b>317</b>	<b>Ortenaukreis</b>	<b>186 071</b>	<b>20 098</b>	<b>11 564</b>	<b>5 872</b>	<b>2 262</b>	<b>816</b>	<b>588</b>	<b>844</b>
<b>31</b>	<b>Region Südlicher Oberrhein</b>	<b>407 201</b>	<b>45 159</b>	<b>24 583</b>	<b>12 446</b>	<b>4 322</b>	<b>1 314</b>	<b>927</b>	<b>2 283</b>

1) Summe aus Gebäude- und Freifläche, Betriebsfläche ohne Abbau-land, Erholungsfläche, Verkehrsfläche, Friedhof. – 2) Soweit Land Baden-Württemberg.

Davon											Regional- kennziffer
darunter	Verkehrs- fläche	darunter	Landwirt- schafts- fläche	darunter		Waldfläche	Wasser- fläche	Flächen anderer Nutzung	darunter		
Grün- anlage		Straße, Weg, Platz		Moor	Heide				Friedhof	Unland	
420	500	510 - 530	600	650	660	700	800	900	940	950	
0	56	56	336	0	0	1 410	10	29	0	29	317126 4605
0	56	56	336	0	0	1 410	10	29	0	29	317126
2	28	28	354	0	0	1 131	4	5	1	2	317127 4930
0	16	16	307	0	0	558	0	3	0	2	317127 4931
0	8	8	130	0	0	303	2	1	0	1	317127 4932
2	52	52	791	0	0	1 993	6	9	1	5	317127
0	67	57	605	0	0	681	38	4	0	3	317129 4955
0	26	26	686	0	0	1 087	3	4	0	3	317129 4956
0	93	83	1 291	0	0	1 768	40	8	0	7	317129
7	60	60	794	0	0	5	48	72	1	4	317141 4670
1	32	32	811	0	0	186	27	11	0	2	317141 4671
1	14	14	247	0	0	141	7	4	0	0	317141 4672
0	56	47	1 261	0	0	442	9	3	1	1	317141 4673
3	48	46	742	0	0	121	13	10	0	0	317141 4674
11	209	199	3 854	0	0	895	105	99	3	7	317141
2	36	30	81	0	0	528	23	4	1	2	317145 5000
0	47	38	603	0	0	3 459	16	8	0	7	317145 5001
1	27	26	464	0	0	1 318	4	5	0	5	317145 5002
3	110	94	1 149	0	0	5 304	42	17	2	15	317145
2	29	26	200	0	0	441	6	3	1	1	317146 4790
0	7	7	250	0	0	448	1	1	0	1	317146 4791
2	42	33	386	0	0	171	11	6	0	1	317146 4792
4	32	27	589	0	0	795	5	3	0	3	317146 4793
9	110	93	1 424	0	0	1 855	23	13	1	5	317146
0	46	46	485	0	0	140	8	5	0	0	317150 4860
2	47	47	516	0	0	170	72	16	1	1	317150 4861
0	50	50	769	0	0	598	177	38	1	23	317150 4862
0	12	12	306	0	0	65	51	14	0	5	317150 4863
2	156	156	2 076	0	0	974	308	73	2	28	317150
2	78	76	1 623	0	0	414	186	59	1	27	317151 4700
1	36	36	669	0	0	70	22	1	1	0	317151 4701
1	72	72	1 134	0	0	446	83	17	1	2	317151 4702
0	6	6	91	0	0	9	2	0	0	0	317151 4703
1	27	27	349	0	0	1	8	0	0	0	317151 4704
6	219	217	3 866	0	0	941	301	78	3	30	317151
2	50	50	822	0	0	374	10	2	1	1	317152 4900
1	44	44	661	0	0	369	74	13	1	3	317152 4901
2	94	93	1 483	0	0	743	84	15	1	4	317152
0	29	29	364	0	0	201	51	6	0	0	317153 4550
1	93	93	1 014	0	0	550	172	37	1	7	317153 4551
0	5	5	114	0	0	19	2	0	0	0	317153 4552
1	20	20	351	0	0	166	78	22	1	1	317153 4553
0	17	17	488	0	0	55	5	1	0	0	317153 4554
0	12	12	81	0	0	99	81	4	0	0	317153 4555
1	30	30	549	0	0	162	14	6	0	5	317153 4556
1	25	25	440	0	0	141	20	16	0	1	317153 4557
1	40	39	667	0	0	418	32	15	1	1	317153 4558
6	271	270	4 069	0	0	1 810	456	106	4	15	317153
0	7	7	214	0	0	517	247	13	0	2	317971 5020
0	7	7	214	0	0	517	247	13	0	2	317971
<b>358</b>	<b>7 339</b>	<b>6 333</b>	<b>73 177</b>	<b>12</b>	<b>0</b>	<b>87 300</b>	<b>3 447</b>	<b>1 584</b>	<b>123</b>	<b>667</b>	<b>317</b>
<b>1 024</b>	<b>17 617</b>	<b>15 481</b>	<b>161 190</b>	<b>41</b>	<b>0</b>	<b>189 838</b>	<b>6 420</b>	<b>3 956</b>	<b>289</b>	<b>2 308</b>	<b>31</b>

Noch: 3. Bodenfläche in den Gemeinden und Gemarkungen Baden-Württembergs 2001 nach Art der tatsächlichen Nutzung in Hektar

Regional- kennziffer	Gemarkung Gemeinde Kreis Region Regierungsbezirk Land	Bodenfläche		Davon					Erholungs- fläche
		Insgesamt	darunter	Gebäude- und Frei- fläche	darunter		Betriebs- fläche	darunter	
			Siedlungs- und Verkehrs- fläche <sup>1)</sup>		GF- Wohnen	GF- Gewerbe und Industrie		BF-Abbau- land	
999		100/200	130	170	300	310	400		
325001	5830 Aichhalden	1 551	159	97	43	10	0	0	3
325001	5831 Röttenberg	1 024	101	54	31	4	3	3	3
325001	Aichhalden	2 574	261	151	75	14	4	3	5
325009	5890 Bösing	1 289	147	70	35	4	0	0	3
325009	5891 Herrenzimmern	956	111	57	25	6	1	0	3
325009	Bösing	2 245	258	127	60	11	1	0	6
325011	5910 Dietingen	1 474	162	62	38	4	11	7	10
325011	5911 Böhringen	862	70	35	20	3	10	10	1
325011	5912 Gößlingen	342	27	10	5	0	0	0	0
325011	5913 Irslingen	1 059	107	34	17	2	3	2	3
325011	5914 Rotenzimmern	488	32	15	6	0	0	0	0
325011	Dietingen	4 225	398	156	86	9	24	19	13
325012	5770 Dornhan	1 813	191	99	46	16	5	0	6
325012	5771 Bettenhausen	265	22	6	4	0	1	0	1
325012	5772 Busenweiler	138	17	8	5	0	0	0	0
325012	5773 Fürnsal	565	56	21	8	1	2	0	2
325012	5774 Leinstetten	558	52	20	10	3	0	0	2
325012	5775 Marschalkenzimmern	646	81	42	23	1	2	0	3
325012	5776 Weiden	508	60	34	21	2	1	0	1
325012	Dornhan, Stadt	4 492	478	229	119	22	12	0	14
325014	5870 Dunningen	2 610	268	130	55	22	1	1	8
325014	5871 Lackendorf	661	52	25	14	0	1	0	2
325014	5872 Seedorf	1 573	127	74	39	13	5	5	3
325014	Dunningen	4 845	447	228	108	35	8	6	13
325015	5820 Epfendorf	1 477	166	74	38	8	8	8	4
325015	5821 Harthausen	624	41	22	11	0	1	0	0
325015	5822 Trichtingen	869	64	31	16	1	5	5	0
325015	Epfendorf	2 970	272	127	66	9	14	13	4
325024	5865 Hardt	1 017	141	90	49	8	2	0	4
325024	Hardt	1 017	141	90	49	8	2	0	4
325036	5840 Lauterbach	1 995	148	87	50	6	2	0	6
325036	Lauterbach	1 995	148	87	50	6	2	0	6
325045	5810 Oberndorf am Neckar	1 156	304	189	101	38	5	0	10
325045	5811 Aistaig	450	82	43	27	5	1	0	2
325045	5812 Altoberndorf	746	76	30	17	5	0	0	2
325045	5813 Befendorf	850	74	36	18	1	0	0	2
325045	5814 Bochingen	953	177	76	34	27	25	15	4
325045	5815 Boll	478	57	29	15	5	3	0	0
325045	5816 Hochmössingen	960	95	50	23	9	1	0	3
325045	Oberndorf am Neckar, Stadt	5 593	865	452	235	89	35	15	22
325049	5930 Rottweil	3 653	846	486	210	95	20	1	46
325049	5931 Feckenhausen	306	31	13	6	0	1	0	2
325049	5932 Göllsdorf	789	87	46	33	1	2	1	4
325049	5933 Hausen ob Rottweil	571	76	37	20	1	0	0	1
325049	5934 Neufra	475	82	40	22	8	1	0	3
325049	5935 Neukirch	583	57	30	13	6	2	0	0
325049	5936 Zepfenhan	799	72	27	10	1	1	0	1
325049	Rottweil, Stadt	7 176	1 250	678	313	112	26	2	57
325050	5780 Schenkzell	1 908	113	58	23	10	3	0	4
325050	5781 Kaltbrunn	2 306	111	14	5	0	5	0	1
325050	Schenkzell	4 214	157	72	28	10	8	0	5
325051	5790 Schiltach	680	123	74	45	7	1	0	8
325051	5791 Lehengericht	2 742	96	41	12	11	1	0	1
325051	Schiltach, Stadt	3 422	219	115	56	18	2	0	9

1) Summe aus Gebäude- und Freifläche, Betriebsfläche ohne Abbau-land, Erholungsfläche, Verkehrsfläche, Friedhof. – 2) Soweit Land Baden-Württemberg.

Davon											Regional- kennziffer	
darunter	Verkehrs- fläche	darunter	Landwirt- schafts- fläche	darunter		Waldfläche	Wasser- fläche	Flächen anderer Nutzung	darunter			
Grün- anlage		Straße, Weg, Platz		Moor	Heide				Friedhof	Unland		
420	500	510 - 530	600	650	660	700	800	900	940	950		
1	58	58	879	0	0	497	8	8	1	8	325001	5830
1	43	43	579	0	0	338	1	1	1	1	325001	5831
1	102	102	1 458	0	0	835	9	10	2	8	325001	
0	73	73	838	0	0	303	0	2	0	1	325009	5890
0	50	50	561	0	0	280	2	2	1	1	325009	5891
0	124	124	1 398	0	0	583	3	4	1	2	325009	
5	86	85	706	0	0	580	15	4	1	3	325011	5910
0	34	34	540	0	0	229	3	10	0	9	325011	5911
0	17	17	199	0	0	112	1	3	0	2	325011	5912
0	69	69	591	0	0	347	8	5	0	4	325011	5913
0	17	17	224	0	0	223	4	6	0	6	325011	5914
6	222	222	2 261	0	0	1 491	31	27	2	25	325011	
2	78	78	909	0	0	688	2	25	2	23	325012	5770
0	14	14	115	0	0	117	6	5	0	5	325012	5771
0	9	9	85	0	0	32	1	3	0	3	325012	5772
1	31	31	270	0	0	225	4	9	0	9	325012	5773
0	30	30	206	0	0	287	6	8	0	8	325012	5774
0	34	34	384	0	0	181	0	1	0	1	325012	5775
0	23	23	273	0	0	174	0	2	0	2	325012	5776
4	220	220	2 241	0	0	1 703	18	55	3	52	325012	
4	128	128	1 442	0	0	865	9	28	1	26	325014	5870
0	24	24	426	0	0	176	2	5	0	5	325014	5871
1	49	49	909	0	0	514	5	14	1	13	325014	5872
6	201	201	2 777	0	0	1 554	16	47	3	44	325014	
0	88	72	572	0	0	702	22	8	0	7	325015	5820
0	19	19	361	0	0	216	3	2	0	2	325015	5821
0	33	33	463	0	0	331	2	5	0	5	325015	5822
0	139	123	1 396	0	0	1 249	27	15	1	14	325015	
2	45	45	522	0	0	351	1	2	0	2	325024	5865
2	45	45	522	0	0	351	1	2	0	2	325024	
2	52	52	746	0	0	1 092	5	5	1	4	325036	5840
2	52	52	746	0	0	1 092	5	5	1	4	325036	
3	96	85	351	0	0	482	7	17	6	10	325045	5810
1	36	29	62	0	0	281	11	14	1	13	325045	5811
0	44	40	263	0	3	391	10	6	0	4	325045	5812
0	36	36	574	0	0	201	0	1	0	1	325045	5813
0	87	87	441	0	0	304	7	9	0	3	325045	5814
0	25	25	292	0	0	123	3	5	0	2	325045	5815
1	41	41	667	0	0	195	1	3	0	2	325045	5816
5	364	343	2 650	0	3	1 976	40	55	8	36	325045	
25	289	244	1 231	0	0	1 482	53	47	6	38	325049	5930
2	15	15	116	0	0	156	0	2	0	2	325049	5931
1	36	31	366	0	0	324	4	8	1	7	325049	5932
0	37	37	337	0	0	153	4	2	0	2	325049	5933
2	38	30	150	0	0	234	5	4	1	4	325049	5934
0	25	25	251	0	0	271	1	3	0	3	325049	5935
0	43	31	436	0	0	288	1	3	0	3	325049	5936
30	482	414	2 887	0	0	2 908	67	71	9	59	325049	
1	51	41	232	0	0	1 541	13	8	1	7	325050	5780
0	21	21	151	0	0	2 102	6	6	0	6	325050	5781
1	71	62	382	0	0	3 643	19	14	1	13	325050	
4	39	33	74	0	0	468	11	5	1	4	325051	5790
1	54	49	404	0	0	2 213	16	12	0	12	325051	5791
5	93	82	478	0	0	2 681	27	17	1	16	325051	

Noch: **3. Bodenfläche in den Gemeinden und Gemarkungen Baden-Württembergs 2001 nach Art der tatsächlichen Nutzung in Hektar**

Regional- kennziffer	Gemarkung Gemeinde Kreis Region Regierungsbezirk Land		Bodenfläche		Davon					
			Insgesamt	darunter	Gebäude- und Frei- fläche	darunter		Betriebs- fläche	darunter	Erholungs- fläche
				Siedlungs- und Verkehrs- fläche <sup>1)</sup>		GF- Wohnen	GF- Gewerbe und Industrie		BF-Abbau- land	
				999		100/200	130		170	
325053	5850	Schramberg	3 182	628	418	214	78	6	4	19
325053	5851	Waldmössingen	1 387	161	86	38	24	4	0	8
325053		Schramberg, Stadt	4 569	789	504	252	102	10	4	27
325057	5740	Sulz am Neckar	2 446	340	161	58	42	4	2	14
325057	5741	Bergfelden	1 084	139	64	31	5	4	0	2
325057	5742	Dürrenmettstetten	823	64	26	8	1	4	4	1
325057	5743	Fischingen	397	65	26	15	1	17	16	1
325057	5744	Glatt	729	63	31	15	4	1	0	2
325057	5745	Holzhausen	413	66	36	13	7	0	0	3
325057	5746	Hopfau	792	67	31	14	2	1	0	2
325057	5747	Mühlheim am Bach	634	83	35	20	2	2	0	2
325057	5748	Renfrizhausen	856	86	31	17	2	1	0	7
325057	5749	Sigmarswangen	587	65	34	18	2	0	0	2
325057		Sulz am Neckar, Stadt	8 760	1 039	475	213	67	34	23	37
325058	5860	Tennenbronn	3 501	218	116	55	9	5	3	17
325058		Tennenbronn	3 501	218	116	55	9	5	3	17
325060	5900	Villingendorf	933	190	92	61	9	1	0	10
325060		Villingendorf	933	190	92	61	9	1	0	10
325061	5760	Vöhringen	1 699	275	137	69	24	20	20	4
325061	5761	Wittershausen	773	114	40	18	6	32	31	4
325061		Vöhringen	2 472	389	177	87	30	52	51	8
325064	5945	Wellendingen	1 175	144	80	48	11	3	0	3
325064	5946	Wilflingen	572	64	37	24	4	0	0	2
325064		Wellendingen	1 747	209	117	72	16	3	0	5
325069	5920	Zimmern ob Rottweil	937	249	133	61	22	5	0	4
325069	5921	Flözlingen	771	76	33	12	1	10	8	1
325069	5922	Horgen	969	107	39	17	11	26	25	4
325069	5923	Stetten ob Rottweil	699	57	28	11	2	6	4	0
325069		Zimmern ob Rottweil	3 376	490	232	102	35	46	36	9
325070	5800	Fluom	862	94	54	34	7	2	1	3
325070	5801	Winzeln	1 597	165	77	34	13	4	0	6
325070		Fluom-Winzeln	2 459	259	131	67	20	6	2	9
325071	5880	Locherhof	193	52	38	22	4	0	0	2
325071	5881	Mariazell	948	83	47	24	1	0	0	4
325071		Eschbronn	1 141	134	85	45	5	0	0	6
325072	5955	Deißlingen	2 419	398	161	73	42	8	6	6
325072	5956	Lauffen ob Rottweil	796	130	77	36	18	19	13	4
325072		Deißlingen	3 215	529	238	109	60	27	18	10
<b>325</b>		<b>Landkreis Rottweil</b>	<b>76 943</b>	<b>9 140</b>	<b>4 680</b>	<b>2 308</b>	<b>696</b>	<b>322</b>	<b>195</b>	<b>297</b>
326003	6130	Bad Dürkheim	1 256	330	208	96	15	0	0	25
326003	6131	Biesingen	271	36	18	8	1	0	0	0
326003	6132	Hochemmingen	981	87	38	23	2	0	0	3
326003	6133	Oberbaldingen	697	79	30	15	2	0	0	3
326003	6134	Öfingen	1 136	101	31	16	1	2	0	4
326003	6135	Sunthausen	770	116	37	17	1	1	0	3
326003	6136	Unterbaldingen	1 096	80	24	12	1	0	0	1
326003		Bad Dürkheim, Stadt	6 209	830	386	187	23	3	0	37
326005	6190	Blumberg	1 371	271	170	81	44	5	4	12
326005	6191	Achdorf	1 214	68	23	12	0	2	0	1
326005	6192	Epfenhofen	455	46	11	8	0	0	0	2
326005	6193	Fützen	1 807	110	31	17	1	1	0	2
326005	6194	Hondingen	1 023	42	14	7	0	0	0	1
326005	6195	Kommingen	454	42	14	5	2	0	0	0

1) Summe aus Gebäude- und Freifläche, Betriebsfläche ohne Abbau-land, Erholungsfläche, Verkehrsfläche, Friedhof. – 2) Soweit Land Baden-Württemberg.

Davon											Regional- kennziffer	
darunter	Verkehrs- fläche	darunter	Landwirt- schafts- fläche	darunter		Waldfläche	Wasser- fläche	Flächen anderer Nutzung	darunter			
Grün- anlage		Straße, Weg, Platz		Moor	Heide				Friedhof	Unland		
420	500	510 - 530	600	650	660	700	800	900	940	950		
10	183	183	1 257	0	0	1 248	16	35	6	28	325053	5850
5	62	62	854	0	0	360	4	10	0	9	325053	5851
15	245	245	2 110	0	0	1 608	20	44	6	37	325053	
10	161	141	1 163	0	0	900	22	21	2	19	325057	5740
1	68	68	502	0	0	433	4	6	0	6	325057	5741
0	37	37	528	0	0	216	0	11	0	10	325057	5742
1	36	29	151	0	0	155	7	3	0	2	325057	5743
2	29	29	249	0	0	400	10	8	0	7	325057	5744
0	25	25	291	0	0	51	3	3	1	2	325057	5745
0	34	34	285	0	0	420	6	14	0	14	325057	5746
1	45	45	428	0	0	117	4	2	0	2	325057	5747
5	48	48	370	0	0	390	6	3	0	3	325057	5748
0	27	27	289	0	0	232	1	2	1	1	325057	5749
19	511	483	4 256	0	0	3 313	63	73	6	67	325057	
12	82	82	1 307	0	0	1 942	8	24	1	23	325058	5860
12	82	82	1 307	0	0	1 942	8	24	1	23	325058	
2	87	85	447	0	0	292	3	2	1	1	325060	5900
2	87	85	447	0	0	292	3	2	1	1	325060	
2	132	132	590	0	13	776	16	23	1	11	325061	5760
1	69	69	356	0	4	260	8	5	1	3	325061	5761
3	201	201	946	0	17	1 036	25	28	2	14	325061	
0	59	59	609	0	0	404	3	16	1	15	325064	5945
0	24	24	282	0	0	220	1	6	1	6	325064	5946
1	83	83	891	0	0	624	3	22	1	20	325064	
1	107	107	373	0	0	311	0	5	1	2	325069	5920
0	39	39	440	0	0	239	3	6	1	5	325069	5921
2	64	64	507	0	0	312	9	8	0	8	325069	5922
0	26	26	454	0	0	179	2	4	0	4	325069	5923
4	236	236	1 775	0	0	1 041	13	24	2	20	325069	
2	35	35	499	0	0	263	2	4	1	3	325070	5800
4	77	58	836	0	0	587	3	5	1	5	325070	5801
5	113	94	1 335	0	0	850	6	10	2	8	325070	
1	11	11	112	0	0	28	0	1	1	0	325071	5880
0	31	31	493	0	0	370	1	1	0	1	325071	5881
2	42	42	606	0	0	398	1	2	1	1	325071	
4	226	212	929	0	0	1 054	16	18	2	6	325072	5955
2	42	39	250	0	0	396	3	5	1	3	325072	5956
6	269	251	1 179	0	0	1 450	19	23	3	9	325072	
<b>131</b>	<b>3 982</b>	<b>3 790</b>	<b>34 049</b>	<b>0</b>	<b>20</b>	<b>32 618</b>	<b>423</b>	<b>572</b>	<b>54</b>	<b>475</b>	<b>325</b>	
23	96	96	634	0	0	273	10	10	2	2	326003	6130
0	17	17	232	0	0	0	3	0	0	0	326003	6131
0	46	46	646	0	0	244	1	3	0	2	326003	6132
1	45	45	600	0	0	13	4	2	1	1	326003	6133
2	65	65	723	0	0	304	2	6	0	6	326003	6134
3	75	75	531	0	0	106	15	3	1	2	326003	6135
1	55	55	676	0	0	329	8	4	0	3	326003	6136
29	398	398	4 043	0	0	1 270	42	29	5	17	326003	
3	86	75	435	0	0	633	5	27	3	24	326005	6190
1	42	42	547	0	0	584	10	5	0	5	326005	6191
0	33	18	208	0	0	200	0	2	0	1	326005	6192
1	75	48	932	0	0	753	7	5	0	5	326005	6193
0	26	26	373	0	0	602	2	6	0	5	326005	6194
0	28	28	343	0	0	68	1	1	0	0	326005	6195

Noch: 3. Bodenfläche in den Gemeinden und Gemarkungen Baden-Württembergs 2001 nach Art der tatsächlichen Nutzung in Hektar

Regional- kennziffer	Gemarkung Gemeinde Kreis Region Regierungsbezirk Land		Bodenfläche		Davon					
			Insgesamt	darunter	Gebäude- und Frei- fläche	darunter		Betriebs- fläche	darunter	Erholungs- fläche
				Siedlungs- und Verkehrs- fläche <sup>1)</sup>		GF- Wohnen	GF- Gewerbe und Industrie		BF-Abbau- land	
				999		100/200	130		170	
326005	6196	Nordhalden	357	42	11	4	0	0	0	0
326005	6197	Riedböhringen	1 325	95	28	19	1	1	0	2
326005	6198	Riedöschingen	1 862	108	30	13	2	1	0	2
326005		Blumberg, Stadt	9 868	823	331	165	51	10	4	22
326006	6170	Bräunlingen	3 727	251	145	65	44	4	2	7
326006	6171	Döggingen	1 196	107	42	19	9	1	0	2
326006	6172	Mistelbrunn	370	8	4	2	0	0	0	0
326006	6173	Unterbränd	304	32	17	10	0	0	0	3
326006	6174	Waldhausen	613	22	12	5	1	0	0	0
326006		Bräunlingen, Stadt	6 210	420	219	101	55	4	2	13
326010	6045	Dauchingen	1 004	160	97	59	15	2	1	5
326010		Dauchingen	1 004	160	97	59	15	2	1	5
326012	6150	Donaueschingen	3 247	802	456	205	94	3	2	87
326012	6151	Aasen	1 373	221	51	28	4	4	0	70
326012	6152	Grünigen	610	57	23	18	0	1	0	3
326012	6153	Heidenhofen	265	31	10	5	0	0	0	0
326012	6154	Hubertshofen	658	30	17	9	1	0	0	0
326012	6155	Neudingen	1 148	81	26	12	3	0	0	5
326012	6156	Pföhren	1 568	221	75	27	23	3	2	67
326012	6157	Wolterdingen	1 592	124	65	36	14	3	0	3
326012		Donaueschingen, Stadt	10 463	1 568	723	340	140	14	3	235
326017	6110	Furtwangen	3 066	273	166	92	25	1	0	18
326017	6111	Linach	893	19	7	2	0	0	0	0
326017	6112	Neukirch	1 807	81	34	16	1	1	0	2
326017	6113	Rohrbach im Schwarzwald	1 347	41	18	10	1	0	0	0
326017	6114	Schönenbach	1 145	64	29	14	4	1	0	3
326017		Furtwangen Im Schwarzwald, Stadt	8 257	479	255	134	31	3	0	23
326020	6100	Gütenbach	1 849	78	40	20	5	1	0	3
326020		Gütenbach	1 849	78	40	20	5	1	0	3
326027	6180	Hüfingen	1 933	312	164	71	43	27	6	7
326027	6181	Behla	568	42	18	7	1	0	0	1
326027	6182	Fürstenberg	957	44	16	8	0	0	0	0
326027	6183	Hausen vor Wald	449	47	20	10	3	0	0	1
326027	6184	Mundelfingen	1 529	90	31	11	2	3	0	1
326027	6185	Sumpfhofen	416	27	13	4	1	0	0	1
326027		Hüfingen, Stadt	5 853	562	262	110	49	30	6	11
326031	6000	Königsfeld im Schwarzw.	154	79	44	26	1	0	0	20
326031	6001	Buchenberg	1 769	132	44	19	1	1	0	52
326031	6002	Burgberg	346	39	24	16	0	0	0	1
326031	6003	Erdmannsweiler	300	41	27	16	1	0	0	2
326031	6004	Neuhausen	877	77	36	23	3	0	0	11
326031	6005	Weiler	577	38	22	14	1	0	0	1
326031		Königsfeld im Schwarzwald	4 024	406	197	114	6	1	0	86
326037	6040	Mönchweiler	960	170	102	52	29	2	0	15
326037		Mönchweiler	960	170	102	52	29	2	0	15
326041	6030	Niedereschach	1 248	161	105	52	18	5	4	4
326041	6031	Fischbach	1 070	77	45	23	9	1	0	4
326041	6032	Kappel	649	55	29	20	0	1	1	5
326041	6033	Schabenhäuser	340	34	22	14	0	0	0	0
326041		Niedereschach	3 307	328	202	110	27	6	5	13
326052	6020	St. Georgen	1 280	300	199	113	41	1	0	22
326052	6021	Brigach	1 043	76	39	17	4	1	0	0
326052	6022	Langenschiltach	1 231	64	32	17	3	1	0	2
326052	6023	Oberkirnach	1 193	33	14	4	0	0	0	0

1) Summe aus Gebäude- und Freifläche, Betriebsfläche ohne Abbau-land, Erholungsfläche, Verkehrsfläche, Friedhof. – 2) Soweit Land Baden-Württemberg.



Davon											Regional- kennziffer	
darunter	Verkehrs- fläche	darunter	Landwirt- schafts- fläche	darunter		Waldfläche	Wasser- fläche	Flächen anderer Nutzung	darunter			
Grün- anlage		Straße, Weg, Platz		Moor	Heide				Friedhof	Unland		
420	500	510 - 530	600	650	660	700	800	900	940	950		
0	31	31	256	0	0	58	0	0	0	0	326005	6196
0	65	65	773	0	0	449	5	3	1	3	326005	6197
0	73	65	973	0	0	771	6	5	0	4	326005	6198
6	459	398	4 840	0	0	4 118	36	54	5	48	326005	
3	95	93	1 376	0	0	1 994	53	54	3	44	326006	6170
0	62	46	735	0	0	348	2	3	1	3	326006	6171
0	4	4	92	0	0	270	0	0	0	0	326006	6172
2	11	11	124	0	0	146	2	1	0	1	326006	6173
0	10	10	187	0	0	402	1	1	0	1	326006	6174
6	182	164	2 514	0	0	3 160	59	59	4	48	326006	
1	57	56	613	0	0	226	1	2	0	2	326010	6045
1	57	56	613	0	0	226	1	2	0	2	326010	
67	254	197	1 267	0	0	1 081	60	39	4	11	326012	6150
16	96	96	906	0	0	233	8	5	0	4	326012	6151
0	29	24	310	0	0	233	5	6	0	5	326012	6152
0	20	20	209	0	0	25	1	0	0	0	326012	6153
0	13	13	224	0	0	404	0	0	0	0	326012	6154
4	50	43	849	0	0	190	26	2	0	2	326012	6155
11	78	71	1 242	109	0	23	79	2	1	1	326012	6156
1	54	54	586	0	0	837	25	20	1	19	326012	6157
100	594	518	5 592	109	0	3 026	204	75	6	44	326012	
11	87	87	887	4	0	1 891	9	7	2	5	326017	6110
0	12	12	277	0	0	594	1	2	0	2	326017	6111
1	44	44	594	0	0	1 121	6	5	0	5	326017	6112
0	22	22	461	0	0	839	3	2	0	2	326017	6113
0	30	30	317	0	0	757	5	2	0	1	326017	6114
13	196	196	2 537	4	0	5 202	24	18	3	15	326017	
1	35	35	607	0	0	1 155	6	3	0	3	326020	6100
1	35	35	607	0	0	1 155	6	3	0	3	326020	
5	120	107	1 017	0	0	535	35	29	1	25	326027	6180
0	23	23	409	0	0	117	1	0	0	0	326027	6181
0	27	27	494	0	0	416	0	3	0	3	326027	6182
0	25	17	292	0	0	109	1	0	0	0	326027	6183
0	55	55	844	0	0	588	3	4	0	4	326027	6184
0	13	13	389	0	0	0	0	1	0	0	326027	6185
6	263	242	3 445	0	0	1 765	40	37	2	32	326027	
14	14	14	14	0	0	59	2	2	1	1	326031	6000
0	36	36	703	0	0	929	2	3	0	2	326031	6001
0	14	14	156	0	0	148	2	3	0	2	326031	6002
1	12	12	204	0	0	55	0	0	0	0	326031	6003
3	29	29	462	0	0	338	0	1	1	0	326031	6004
0	15	15	308	0	0	230	1	1	0	1	326031	6005
18	119	119	1 847	0	0	1 759	6	9	3	5	326031	
11	50	50	399	0	0	389	2	1	1	0	326037	6040
11	50	50	399	0	0	389	2	1	1	0	326037	
3	51	51	542	0	0	522	5	15	1	14	326041	6030
1	27	27	518	0	0	463	7	5	0	3	326041	6031
3	21	21	313	0	0	273	2	5	0	4	326041	6032
0	11	11	233	0	0	72	0	1	1	0	326041	6033
7	110	110	1 606	0	0	1 330	14	27	2	22	326041	
15	72	59	335	0	0	635	6	10	7	3	326052	6020
0	36	30	590	0	0	373	2	1	0	1	326052	6021
2	30	30	572	0	0	588	3	5	0	5	326052	6022
0	19	19	578	0	0	575	3	4	0	4	326052	6023

Noch: 3. Bodenfläche in den Gemeinden und Gemarkungen Baden-Württembergs 2001 nach Art der tatsächlichen Nutzung in Hektar

Regional- kennziffer	Gemarkung Gemeinde Kreis Region Regierungsbezirk Land	Bodenfläche		Davon					
		Insgesamt	darunter	Gebäude- und Frei- fläche	darunter		Betriebs- fläche	darunter	Erholungs- fläche
			Siedlungs- und Verkehrs- fläche <sup>1)</sup>		GF- Wohnen	GF- Gewerbe und Industrie		BF-Abbau- land	
			999		100/200	130		170	
326052	6024 Peterzell	922	92	52	27	7	1	0	5
326052	6025 Stockburg	317	20	5	2	0	0	0	0
326052	St. Georgen im Schwarzwald, Stadt	5 985	585	341	180	55	3	1	29
326054	5990 Schönwald im Schwarzwald	2 781	143	85	46	6	1	1	12
326054	Schönwald im Schwarzwald	2 781	143	85	46	6	1	1	12
326055	5970 Schonach	3 671	208	112	59	14	7	0	9
326055	Schonach im Schwarzwald	3 671	208	112	59	14	7	0	9
326060	5980 Triberg im Schwarzwald	466	109	71	39	9	0	0	6
326060	5981 Gremelsbach	1 345	49	17	6	1	1	0	0
326060	5982 Nußbach	1 521	75	24	11	1	3	3	1
326060	Triberg im Schwarzwald, Stadt	3 332	232	112	56	12	4	3	8
326061	6080 Tuningen	1 559	258	125	51	23	15	12	1
326061	Tuningen	1 559	258	125	51	23	15	12	1
326065	6050 Unterkirnach	1 317	128	71	39	7	1	0	5
326065	Unterkirnach	1 317	128	71	39	7	1	0	5
326068	6120 Vöhrenbach	2 317	127	64	37	14	2	0	8
326068	6121 Hammereisenbach-Bregenbac	1 522	45	21	13	1	1	0	3
326068	6122 Langenbach	1 099	25	12	4	0	0	0	0
326068	6123 Urach	2 109	56	15	3	1	1	0	0
326068	Vöhrenbach, Stadt	7 047	253	112	58	17	4	0	11
326074	6060 Herzogenweiler	1 003	21	7	3	0	0	0	0
326074	6061 Marbach	670	115	49	32	4	3	1	6
326074	6062 Mühlhausen	473	95	42	23	11	1	0	5
326074	6063 Obereschach	1 146	106	60	31	4	0	0	6
326074	6064 Pfaffenweiler	885	113	69	45	5	0	0	6
326074	6065 Rietheim	522	59	32	20	2	0	0	3
326074	6066 Schwenningen am Neckar	2 041	916	587	287	140	13	0	51
326074	6067 Tannheim	1 578	109	51	24	4	0	0	5
326074	6068 Villingen im Schwarzwald	6 778	1 356	776	377	150	16	10	163
326074	6069 Weigheim	735	101	39	31	3	1	0	5
326074	6070 Weilersbach	717	150	92	25	13	7	0	5
326074	Villingen-Schwenningen, Stadt	16 547	3 142	1 803	898	337	42	11	256
326075	6090 Kirchdorf	357	68	40	27	4	1	0	4
326075	6091 Klengen	1 105	128	71	41	6	14	12	5
326075	6092 Überauchen	818	54	29	21	1	0	0	3
326075	Brigachtal	2 280	250	140	89	12	16	13	11
<b>326</b>	<b>Schwarzwald-Baar-Kreis</b>	<b>102 524</b>	<b>11 021</b>	<b>5 713</b>	<b>2 870</b>	<b>914</b>	<b>169</b>	<b>62</b>	<b>806</b>
327002	6260 Aldingen	1 277	293	195	107	27	6	0	9
327002	6261 Aixheim	940	104	56	28	12	1	0	3
327002	Aldingen	2 217	397	250	135	38	7	0	12
327004	6330 Bärental	1 269	79	20	11	1	1	1	1
327004	Bärental	1 269	79	20	11	1	1	1	1
327005	6275 Balgheim	761	79	38	21	5	2	2	1
327005	Balgheim	761	79	38	21	5	2	2	1
327006	6255 Böttingen	1 631	112	61	31	12	3	0	3
327006	Böttingen	1 631	112	61	31	12	3	0	3
327007	6230 Bubsheim	829	78	44	22	12	2	0	6
327007	Bubsheim	829	78	44	22	12	2	0	6
327008	6365 Buchheim	1 830	93	32	12	1	1	0	3
327008	Buchheim	1 830	93	32	12	1	1	0	3
327009	6210 Deilingen	1 092	118	74	48	9	1	0	2
327009	Deilingen	1 092	118	74	48	9	1	0	2

1) Summe aus Gebäude- und Freifläche, Betriebsfläche ohne Abbau-land, Erholungsfläche, Verkehrsfläche, Friedhof. – 2) Soweit Land Baden-Württemberg.

Davon											Regional- kennziffer	
darunter	Verkehrs- fläche	darunter	Landwirt- schafts- fläche	darunter		Waldfläche	Wasser- fläche	Flächen anderer Nutzung	darunter			
Grün- anlage		Straße, Weg, Platz		Moor	Heide				Friedhof	Unland		
420	500	510 - 530	600	650	660	700	800	900	940	950		
4	34	29	270	0	0	557	3	2	0	1	326052	6024
0	14	9	156	0	0	138	2	1	0	1	326052	6025
21	205	177	2 500	0	0	2 866	19	22	7	15	326052	
8	45	45	1 110	24	0	1 513	11	4	0	3	326054	5990
8	45	45	1 110	24	0	1 513	11	4	0	3	326054	
6	80	68	1 061	0	0	2 381	11	11	1	11	326055	5970
6	80	68	1 061	0	0	2 381	11	11	1	11	326055	
5	29	25	27	0	0	322	5	5	2	3	326060	5980
0	30	19	435	0	0	836	6	19	0	19	326060	5981
0	49	36	582	0	0	853	3	6	0	5	326060	5982
5	108	80	1 045	0	0	2 012	13	29	3	27	326060	
1	127	127	805	0	0	473	5	8	2	6	326061	6080
1	127	127	805	0	0	473	5	8	2	6	326061	
3	50	44	724	0	0	450	11	5	1	4	326065	6050
3	50	44	724	0	0	450	11	5	1	4	326065	
6	51	51	274	0	0	1 893	18	7	1	6	326068	6120
1	20	20	85	0	0	1 379	11	3	0	2	326068	6121
0	13	13	298	0	0	772	1	3	0	3	326068	6122
0	40	40	621	0	0	1 424	4	5	0	5	326068	6123
6	124	124	1 279	0	0	5 466	33	17	2	16	326068	
0	14	14	128	0	0	851	2	0	0	0	326074	6060
4	58	38	403	0	0	127	10	13	0	13	326074	6061
3	48	43	243	0	0	126	4	5	0	5	326074	6062
3	40	40	621	0	0	415	2	3	1	2	326074	6063
4	38	38	409	0	0	355	6	3	1	2	326074	6064
1	23	23	344	0	0	114	2	3	1	2	326074	6065
32	248	226	557	71	0	552	8	25	16	6	326074	6066
3	53	53	508	0	0	950	6	6	1	4	326074	6067
133	393	358	1 481	0	0	3 854	39	55	17	23	326074	6068
1	56	56	408	0	0	223	2	1	1	1	326074	6069
1	44	44	415	0	0	142	0	11	1	4	326074	6070
184	1 016	933	5 518	71	0	7 708	80	125	37	62	326074	
1	22	20	252	0	0	32	3	5	2	3	326075	6090
1	50	45	852	0	0	102	7	3	0	3	326075	6091
1	22	22	369	0	0	392	1	2	0	2	326075	6092
3	93	86	1 472	0	0	527	11	11	2	9	326075	
<b>434</b>	<b>4 310</b>	<b>3 972</b>	<b>43 556</b>	<b>207</b>	<b>0</b>	<b>46 796</b>	<b>629</b>	<b>545</b>	<b>86</b>	<b>386</b>	<b>326</b>	
3	81	74	610	0	0	357	4	15	2	13	327002	6260
1	43	38	432	0	0	396	4	5	1	4	327002	6261
4	124	112	1 042	0	0	753	8	21	3	17	327002	
0	57	57	300	0	0	863	9	18	0	17	327004	6330
0	57	57	300	0	0	863	9	18	0	17	327004	
0	40	35	275	0	0	404	0	1	0	1	327005	6275
0	40	35	275	0	0	404	0	1	0	1	327005	
1	44	44	738	0	0	764	0	17	1	17	327006	6255
1	44	44	738	0	0	764	0	17	1	17	327006	
1	26	26	432	0	0	306	0	13	0	13	327007	6230
1	26	26	432	0	0	306	0	13	0	13	327007	
2	57	57	970	0	0	756	6	6	0	6	327008	6365
2	57	57	970	0	0	756	6	6	0	6	327008	
0	41	41	460	0	0	504	4	5	0	4	327009	6210
0	41	41	460	0	0	504	4	5	0	4	327009	

Noch: 3. Bodenfläche in den Gemeinden und Gemarkungen Baden-Württembergs 2001 nach Art der tatsächlichen Nutzung in Hektar

Regional- kennziffer	Gemarkung Gemeinde Kreis Region Regierungsbezirk Land		Bodenfläche		Davon					
			Insgesamt	darunter	Gebäude- und Frei- fläche	darunter		Betriebs- fläche	darunter	Erholungs- fläche
				Siedlungs- und Verkehrs- fläche <sup>1)</sup>		GF- Wohnen	GF- Gewerbe und Industrie		BF-Abbau- land	
				999		100/200	130		170	
327010	6250	Denkingen	1 502	163	92	54	11	0	0	4
327010		Denkingen	1 502	163	92	54	11	0	0	4
327011	6280	Dürbheim	1 482	122	67	32	4	8	8	4
327011		Dürbheim	1 482	122	67	32	4	8	8	4
327012	6315	Durchhausen	899	88	35	17	2	1	0	5
327012		Durchhausen	899	88	35	17	2	1	0	5
327013	6235	Egesheim	766	52	25	11	5	0	0	1
327013		Egesheim	766	52	25	11	5	0	0	1
327016	6360	Fridingen an der Donau	2 247	199	104	53	26	0	0	6
327016		Fridingen an der Donau, Stadt	2 247	199	104	53	26	0	0	6
327017	6245	Frittlingen	879	134	78	43	13	0	0	6
327017		Frittlingen	879	134	78	43	13	0	0	6
327018	6440	Geisingen	2 160	237	102	44	29	6	2	11
327018	6441	Aulfingen	1 204	58	18	11	1	1	1	2
327018	6442	Gutmadingen	1 164	79	27	16	4	0	0	4
327018	6443	Kirchen-Hausen	1 507	192	55	23	15	5	0	5
327018	6444	Leipferdingen	1 339	100	29	16	2	1	0	3
327018		Geisingen, Stadt	7 374	666	231	109	51	14	4	25
327019	6220	Gosheim	932	218	153	60	33	0	0	11
327019		Gosheim	932	218	153	60	33	0	0	11
327020	6310	Gunningen	544	59	29	15	2	0	0	2
327020		Gunningen	544	59	29	15	2	0	0	2
327023	6290	Hausen ob Verena	588	58	33	19	1	1	1	0
327023		Hausen ob Verena	588	58	33	19	1	1	1	0
327025	6430	Immendingen	2 097	173	96	40	36	12	9	6
327025	6431	Hattingen	1 354	100	34	12	1	1	1	3
327025	6432	Hintschingen	539	33	8	4	0	1	0	0
327025	6433	Ippingen	1 064	39	17	7	1	1	0	0
327025	6434	Mauenheim	809	93	15	5	0	0	0	1
327025	6435	Zimmern	1 540	71	29	17	1	5	1	5
327025		Immendingen	7 403	509	199	85	39	21	11	16
327027	6335	Imdorf	1 455	92	37	17	3	0	0	3
327027		Imdorf	1 455	92	37	17	3	0	0	3
327029	6240	Königsheim	436	46	30	15	5	0	0	2
327029		Königsheim	436	46	30	15	5	0	0	2
327030	6340	Kolbingen	1 649	102	61	32	5	1	0	7
327030		Kolbingen	1 649	102	61	32	5	1	0	7
327033	6285	Mahlstetten	1 219	71	35	20	3	0	0	2
327033		Mahlstetten	1 219	71	35	20	3	0	0	2
327036	6350	Mühlheim an der Donau	1 178	141	79	46	13	0	0	9
327036	6351	Stetten an der Donau	995	63	24	13	2	0	0	1
327036		Mühlheim an der Donau, Stadt	2 173	204	103	59	15	0	0	9
327038	6410	Neuhausen ob Eck	2 118	280	203	39	121	1	0	6
327038	6411	Schwandorf	1 487	85	39	15	2	1	0	2
327038	6412	Worndorf	1 019	63	27	11	3	1	0	2
327038		Neuhausen ob Eck	4 624	428	269	66	126	2	0	11
327040	6225	Reichenbach am Heuberg	610	41	22	10	4	0	0	2
327040		Reichenbach am Heuberg	610	41	22	10	4	0	0	2
327041	6325	Renquishausen	771	58	38	21	3	0	0	0
327041		Renquishausen	771	58	38	21	3	0	0	0
327046	6270	Spaichingen	1 850	537	366	189	79	0	0	31
327046		Spaichingen, Stadt	1 850	537	366	189	79	0	0	31

1) Summe aus Gebäude- und Freifläche, Betriebsfläche ohne Abbau-land, Erholungsfläche, Verkehrsfläche, Friedhof. – 2) Soweit Land Baden-Württemberg.

Davon											Regional- kennziffer	
darunter	Verkehrs- fläche	darunter	Landwirt- schafts- fläche	darunter		Waldfläche	Wasser- fläche	Flächen anderer Nutzung	darunter			
Grün- anlage		Straße, Weg, Platz		Moor	Heide				Friedhof	Unland		
420	500	510 - 530	600	650	660	700	800	900	940	950		
2	66	66	810	0	0	519	3	8	1	7	327010	6250
2	66	66	810	0	0	519	3	8	1	7	327010	
0	50	50	641	0	0	706	2	3	0	3	327011	6280
0	50	50	641	0	0	706	2	3	0	3	327011	
2	47	47	451	0	0	354	4	3	0	2	327012	6315
2	47	47	451	0	0	354	4	3	0	2	327012	
0	26	26	182	0	0	518	4	10	0	10	327013	6235
0	26	26	182	0	0	518	4	10	0	10	327013	
0	88	79	612	0	0	1 389	36	12	1	11	327016	6360
0	88	79	612	0	0	1 389	36	12	1	11	327016	
1	49	46	411	0	0	325	1	8	1	7	327017	6245
1	49	46	411	0	0	325	1	8	1	7	327017	
4	119	110	656	0	0	1 232	19	16	1	12	327018	6440
0	37	31	527	0	0	609	2	7	1	3	327018	6441
0	48	41	474	0	0	583	23	5	0	2	327018	6442
1	128	120	665	1	0	629	14	7	0	6	327018	6443
1	66	61	715	3	0	517	5	2	0	2	327018	6444
7	398	363	3 036	3	0	3 569	63	37	3	26	327018	
3	54	51	265	0	0	440	1	8	0	8	327019	6220
3	54	51	265	0	0	440	1	8	0	8	327019	
0	28	28	325	0	0	157	2	1	0	1	327020	6310
0	28	28	325	0	0	157	2	1	0	1	327020	
0	24	24	239	0	0	288	0	2	0	2	327023	6290
0	24	24	239	0	0	288	0	2	0	2	327023	
3	67	52	258	1	0	1 320	15	321	1	10	327025	6430
3	63	46	734	0	0	517	0	2	0	1	327025	6431
0	24	17	184	0	0	290	6	27	0	1	327025	6432
0	20	20	325	0	0	697	1	2	0	2	327025	6433
0	76	68	438	0	0	258	4	17	0	4	327025	6434
1	32	27	302	0	0	1 154	8	5	0	5	327025	6435
7	282	230	2 241	1	0	4 235	34	374	1	23	327025	
1	51	51	709	0	0	635	0	21	0	19	327027	6335
1	51	51	709	0	0	635	0	21	0	19	327027	
0	14	14	171	0	0	215	0	4	0	4	327029	6240
0	14	14	171	0	0	215	0	4	0	4	327029	
2	32	32	807	0	0	707	1	32	0	32	327030	6340
2	32	32	807	0	0	707	1	32	0	32	327030	
0	34	34	531	0	0	601	2	15	0	15	327033	6285
0	34	34	531	0	0	601	2	15	0	15	327033	
1	53	47	242	0	0	767	18	11	1	10	327036	6350
0	38	35	397	0	0	522	4	8	0	8	327036	6351
2	91	82	639	0	0	1 289	22	19	1	18	327036	
2	69	69	759	0	0	1 075	0	4	0	3	327038	6410
0	42	42	929	0	0	468	2	4	1	4	327038	6411
0	34	34	579	0	0	374	0	3	1	3	327038	6412
2	145	145	2 267	0	0	1 916	2	12	1	10	327038	
0	17	17	157	0	0	406	2	4	0	4	327040	6225
0	17	17	157	0	0	406	2	4	0	4	327040	
0	19	19	417	0	0	289	0	8	0	7	327041	6325
0	19	19	417	0	0	289	0	8	0	7	327041	
13	136	120	559	0	0	728	5	24	3	19	327046	6270
13	136	120	559	0	0	728	5	24	3	19	327046	

Noch: 3. Bodenfläche in den Gemeinden und Gemarkungen Baden-Württembergs 2001 nach Art der tatsächlichen Nutzung in Hektar

Regional- kennziffer	Gemarkung Gemeinde Kreis Region Regierungsbezirk Land		Bodenfläche		Davon					
			Insgesamt	darunter	Gebäude- und Frei- fläche	darunter		Betriebs- fläche	darunter	Erholungs- fläche
				Siedlungs- und Verkehrs- fläche <sup>1)</sup>		GF- Wohnen	GF- Gewerbe und Industrie		BF-Abbau- land	
				999						
327048	6320	Talheim	1 311	151	58	28	7	1	0	6
327048		Talheim	1 311	151	58	28	7	1	0	6
327049	6300	Trossingen	1 985	498	320	169	73	8	0	25
327049	6301	Schura	435	104	66	33	8	0	0	3
327049		Trossingen, Stadt	2 420	603	386	202	81	8	0	28
327050	6400	Tuttlingen	3 479	818	532	274	110	10	0	35
327050	6401	Eßlingen	672	26	11	6	0	1	1	1
327050	6402	Möhringen	3 029	289	148	55	37	3	2	12
327050	6403	Nendingen	1 868	169	82	50	10	1	0	8
327050		Tuttlingen, Stadt	9 048	1 302	773	386	156	15	2	56
327051	6215	Wehingen	1 459	202	135	68	22	3	0	4
327051		Wehingen	1 459	202	135	68	22	3	0	4
327054	6390	Wurmlingen	1 543	201	106	66	18	8	0	6
327054		Wurmlingen	1 543	201	106	66	18	8	0	6
327055	6380	Oberflacht	737	66	34	23	1	0	0	0
327055	6381	Seitingen	1 228	94	47	31	6	0	0	4
327055		Seitingen-Oberflacht	1 965	160	81	54	7	0	0	5
327056	6370	Riethheim	688	101	64	35	8	0	0	2
327056	6371	Weilheim	510	63	38	23	7	0	0	3
327056		Riethheim-Weilheim	1 198	164	102	58	14	0	0	5
327057	6420	Emmingen	2 851	197	104	53	13	1	0	5
327057	6421	Liptingen	2 607	154	67	31	7	0	0	1
327057		Emmingen-Liptingen	5 457	351	172	85	20	1	1	5
<b>327</b>		<b>Landkreis Tuttlingen</b>	<b>73 435</b>	<b>7 937</b>	<b>4 339</b>	<b>2 153</b>	<b>836</b>	<b>102</b>	<b>30</b>	<b>293</b>
<b>32</b>		<b>Region Schwarzwald-Baar-Heuberg</b>	<b>252 902</b>	<b>28 098</b>	<b>14 733</b>	<b>7 331</b>	<b>2 446</b>	<b>592</b>	<b>287</b>	<b>1 395</b>
335001	6550	Aach	1 069	113	69	35	15	1	0	4
335001		Aach, Stadt	1 069	113	69	35	15	1	0	4
335002	6650	Allensbach	769	167	99	68	7	1	0	5
335002	6651	Hegne	375	36	18	12	0	0	0	6
335002	6652	Kaltbrunn	577	57	33	11	1	0	0	5
335002	6653	Langenrain	933	74	14	5	0	0	0	36
335002		Allensbach	2 654	334	164	95	8	1	0	52
335015	6600	Büsingen am Hochrhein	762	87	47	30	1	3	3	5
335015		Büsingen am Hochrhein	762	87	47	30	1	3	3	5
335021	6470	Eigeltlingen	1 904	128	66	33	14	8	8	5
335021	6471	Heudorf im Hegau	1 039	74	29	19	2	0	0	3
335021	6472	Honstetten	1 272	60	24	8	1	0	0	2
335021	6473	Münchhöf	1 121	51	23	9	1	2	2	0
335021	6474	Reute	221	17	9	2	1	0	0	0
335021	6475	Rorgenwies	372	25	13	4	0	0	0	0
335021		Eigeltlingen	5 930	355	165	75	18	11	10	10
335022	6530	Engen	1 402	334	168	94	35	2	0	12
335022	6531	Ansellingen	834	70	34	17	3	2	2	1
335022	6532	Bargen	701	56	12	4	0	0	0	0
335022	6533	Biesendorf	569	26	8	3	0	0	0	0
335022	6534	Bittelbrunn	825	30	13	6	1	0	0	1
335022	6535	Neuhausen	469	45	22	13	2	22	22	0
335022	6536	Stetten	533	33	10	6	0	0	0	0
335022	6537	Welschingen	980	110	50	29	6	11	10	1
335022	6538	Zimmerholz	740	49	13	6	0	0	0	0
335022		Engen, Stadt	7 053	752	328	177	47	37	34	16

1) Summe aus Gebäude- und Freifläche, Betriebsfläche ohne Abbau-land, Erholungsfläche, Verkehrsfläche, Friedhof. – 2) Soweit Land Baden-Württemberg.

Davon											Regional- kennziffer	
darunter	Verkehrs- fläche	darunter	Landwirt- schafts- fläche	darunter		Waldfläche	Wasser- fläche	Flächen anderer Nutzung	darunter			
Grün- anlage		Straße, Weg, Platz		Moor	Heide				Friedhof	Unland		
420	500	510 - 530	600	650	660	700	800	900	940	950		
5	86	86	604	0	6	529	9	18	1	17	327048	6320
5	86	86	604	0	6	529	9	18	1	17	327048	
13	143	138	816	0	0	654	6	13	3	10	327049	6300
1	35	35	248	0	0	79	3	1	1	0	327049	6301
15	178	173	1 064	0	0	733	9	14	4	10	327049	
18	228	206	752	0	0	1 857	33	32	13	17	327050	6400
0	13	13	176	0	0	467	2	1	0	1	327050	6401
6	127	84	460	0	0	2 211	41	27	1	13	327050	6402
3	77	72	664	0	0	1 017	11	9	1	7	327050	6403
27	445	374	2 052	0	0	5 552	86	69	15	38	327050	
3	58	58	347	0	0	897	6	8	1	7	327051	6215
3	58	58	347	0	0	897	6	8	1	7	327051	
2	80	71	380	0	0	948	6	9	1	8	327054	6390
2	80	71	380	0	0	948	6	9	1	8	327054	
0	32	32	349	0	0	316	2	4	0	4	327055	6380
1	42	42	380	0	0	743	6	6	1	5	327055	6381
1	74	74	730	0	0	1 058	8	9	1	9	327055	
0	35	27	385	0	0	199	0	3	0	3	327056	6370
2	21	19	174	0	0	270	0	2	1	1	327056	6371
2	56	47	560	0	0	469	0	6	1	4	327056	
2	87	87	1 246	0	0	1 401	1	6	0	5	327057	6420
1	86	86	1 216	0	0	1 231	0	5	0	1	327057	6421
3	173	173	2 462	0	0	2 632	2	11	1	6	327057	
<b>111</b>	<b>3 191</b>	<b>2 949</b>	<b>27 886</b>	<b>5</b>	<b>6</b>	<b>36 455</b>	<b>339</b>	<b>830</b>	<b>42</b>	<b>402</b>	<b>327</b>	
<b>677</b>	<b>11 483</b>	<b>10 711</b>	<b>105 491</b>	<b>212</b>	<b>26</b>	<b>115 869</b>	<b>1 391</b>	<b>1 948</b>	<b>182</b>	<b>1 262</b>	<b>32</b>	
1	39	39	513	0	0	435	7	2	0	1	335001	6550
1	39	39	513	0	0	435	7	2	0	1	335001	
3	61	53	337	0	0	247	16	3	1	2	335002	6650
3	13	8	130	0	0	196	12	1	0	0	335002	6651
0	19	19	317	0	0	201	1	0	0	0	335002	6652
0	24	24	315	0	0	534	7	3	0	3	335002	6653
7	116	104	1 099	0	0	1 178	37	7	1	6	335002	
4	34	34	422	0	0	200	42	9	0	9	335015	6600
4	34	34	422	0	0	200	42	9	0	9	335015	
4	56	56	820	0	0	930	4	14	0	13	335021	6470
0	41	41	582	0	0	372	9	2	0	2	335021	6471
0	33	33	764	0	0	447	0	2	0	2	335021	6472
0	28	28	642	0	0	422	2	2	0	2	335021	6473
0	8	8	165	0	0	37	0	1	0	1	335021	6474
0	12	12	263	0	0	83	0	1	0	0	335021	6475
4	178	178	3 236	0	0	2 292	16	22	2	21	335021	
5	150	130	530	0	0	519	8	14	2	12	335022	6530
0	35	32	525	0	0	229	3	5	0	5	335022	6531
0	43	43	337	0	0	303	4	2	0	2	335022	6532
0	19	13	178	0	0	362	3	0	0	0	335022	6533
0	16	15	232	0	0	562	0	1	0	1	335022	6534
0	23	19	229	0	0	165	1	7	0	7	335022	6535
0	23	23	303	0	0	194	0	3	0	3	335022	6536
1	57	54	594	0	0	250	1	16	1	16	335022	6537
0	36	36	380	0	0	308	1	3	0	3	335022	6538
6	401	364	3 309	0	0	2 889	21	52	3	48	335022	

Noch: 3. Bodenfläche in den Gemeinden und Gemarkungen Baden-Württembergs 2001 nach Art der tatsächlichen Nutzung in Hektar

Regional- kennziffer	Gemarkung Gemeinde Kreis Region Regierungsbezirk Land	Bodenfläche		Davon					
		Insgesamt	darunter	Gebäude- und Frei- fläche	darunter		Betriebs- fläche	darunter	Erholungs- fläche
			Siedlungs- und Verkehrs- fläche <sup>1)</sup>		GF- Wohnen	GF- Gewerbe und Industrie		BF-Abbau- land	
			999		100/200	130		170	
335025	6690 Gaienhofen	401	58	38	25	0	0	0	6
335025	6691 Gundholzen	301	46	21	14	0	0	0	5
335025	6692 Hemmenhofen	301	41	24	17	0	0	0	3
335025	6693 Hom	251	64	38	26	2	0	0	10
335025	Gaienhofen	1 255	208	121	82	2	0	0	25
335026	6605 Gailingen am Hochrhein	1 317	143	81	40	4	0	0	15
335026	Gailingen am Hochrhein	1 317	143	81	40	4	0	0	15
335028	6590 Gottmadingen	856	278	190	100	51	0	0	11
335028	6591 Bietingen	523	66	35	24	3	0	0	4
335028	6592 Ebringen	285	39	11	3	0	0	0	0
335028	6593 Randegg	694	62	36	27	2	0	0	2
335028	Gottmadingen	2 358	445	273	154	55	0	0	17
335035	6580 Hilzingen	2 181	278	139	78	20	1	1	8
335035	6581 Binningen	1 138	93	31	14	2	18	18	3
335035	6582 Riedheim	633	67	30	20	0	0	0	3
335035	6583 Schlatt am Randen	396	38	15	8	0	1	1	1
335035	6584 Weiterdingen	956	69	26	13	1	0	0	3
335035	Hilzingen	5 303	544	242	133	23	20	20	17
335043	6660 Konstanz	3 003	1 278	828	477	111	12	0	111
335043	6661 Dettingen	1 250	140	71	55	4	1	0	19
335043	6662 Dingelsdorf	644	85	41	32	1	0	0	19
335043	6663 Litzelstetten	512	135	64	51	0	0	0	42
335043	Konstanz, Universitätsstadt	5 408	1 637	1 004	615	116	12	0	192
335055	6680 Moos	444	49	26	17	5	0	0	2
335055	6681 Bankholzen	399	32	17	13	0	0	0	1
335055	6682 Iznang	156	37	21	15	0	0	0	7
335055	6683 Weiler	438	36	22	18	0	2	2	1
335055	Moos	1 438	154	86	62	6	3	2	10
335057	6460 Mühlingen	1 136	79	43	20	2	0	0	1
335057	6461 Gallmannsweil	402	28	12	6	1	0	0	3
335057	6462 Mainwangen	783	30	10	4	0	1	1	0
335057	6463 Schwackenreute	229	18	6	1	0	0	0	0
335057	6464 Zoznegg	718	79	41	15	13	7	7	4
335057	Mühlingen	3 267	235	112	45	16	9	8	8
335061	6700 Öhningen	1 251	127	69	48	2	0	0	7
335061	6701 Schienen	924	50	28	15	0	1	1	2
335061	6702 Wangen	645	82	45	32	1	0	0	13
335061	Öhningen	2 820	259	142	95	3	1	1	22
335063	6640 Radolfzell	804	532	356	171	80	2	0	45
335063	6641 Böhringen	1 189	200	105	58	24	11	4	22
335063	6642 Güttingen	732	101	35	20	1	1	0	4
335063	6643 Liggeringen	1 079	70	28	15	1	0	0	3
335063	6644 Markelfingen	664	88	42	32	0	6	4	8
335063	6645 Möggingen	466	41	21	16	0	0	0	2
335063	6646 Stähringen	923	84	38	20	3	0	0	4
335063	Radolfzell am Bodensee, Stadt	5 858	1 116	624	331	109	20	8	89
335066	6670 Reichenau	1 272	239	126	61	9	1	0	20
335066	Reichenau	1 272	239	126	61	9	1	0	20
335075	6620 Singen/Hohentwiel	2 143	1 084	688	286	221	8	0	90
335075	6621 Beuren an der Aach	400	92	33	21	1	0	0	1
335075	6622 Bohlingen	1 195	106	57	34	7	1	0	7
335075	6623 Friedingen	973	83	38	24	2	0	0	2
335075	6624 Hausen an der Aach	270	71	19	13	1	0	0	3
335075	6625 Schlatt unter Krähen	329	79	28	18	0	0	0	2
335075	6626 Überlingen am Ried	842	133	59	27	21	56	37	4
335075	Singen (Hohentwiel), Stadt	6 152	1 647	922	424	253	65	37	108

1) Summe aus Gebäude- und Freifläche, Betriebsfläche ohne Abbau-land, Erholungsfläche, Verkehrsfläche, Friedhof. – 2) Soweit Land Baden-Württemberg.



Davon											Regional- kennziffer	
darunter	Verkehrs- fläche	darunter	Landwirt- schafts- fläche	darunter		Waldfläche	Wasser- fläche	Flächen anderer Nutzung	darunter			
Grün- anlage		Straße, Weg, Platz		Moor	Heide				Friedhof	Unland		
420	500	510 - 530	600	650	660	700	800	900	940	950		
6	14	14	163	0	0	171	9	0	0	0	335025	6690
3	20	20	189	0	0	47	17	1	0	1	335025	6691
3	14	14	118	0	0	131	10	0	0	0	335025	6692
6	14	14	154	0	0	19	15	1	0	0	335025	6693
18	61	61	624	0	0	369	51	3	0	2	335025	
9	45	45	443	0	0	694	35	4	2	2	335026	6605
9	45	45	443	0	0	694	35	4	2	2	335026	
3	74	61	346	0	0	219	3	13	3	10	335028	6590
1	27	23	279	0	0	174	4	1	0	1	335028	6591
0	27	27	172	0	0	71	1	2	0	2	335028	6592
1	23	23	441	0	0	182	5	5	1	4	335028	6593
5	151	134	1 239	0	0	646	12	21	4	17	335028	
3	129	126	1 493	0	0	381	14	15	1	12	335035	6580
0	59	42	648	0	0	351	18	10	1	9	335035	6581
0	34	34	440	0	0	121	1	4	0	4	335035	6582
0	21	21	284	0	0	71	1	2	0	1	335035	6583
0	39	39	787	0	0	91	2	9	1	8	335035	6584
4	282	262	3 653	0	0	1 014	35	40	3	34	335035	
76	313	267	790	0	0	744	88	118	14	8	335043	6660
17	49	48	475	0	0	624	10	2	1	1	335043	6661
7	24	24	314	0	0	232	13	1	0	0	335043	6662
39	28	28	212	0	0	142	20	3	1	2	335043	6663
140	413	366	1 791	0	0	1 742	131	124	17	12	335043	
1	21	20	297	0	0	86	12	1	1	0	335055	6680
0	14	14	179	0	0	188	0	1	0	0	335055	6681
1	9	9	117	0	0	2	1	0	0	0	335055	6682
0	13	13	235	0	0	164	0	1	0	1	335055	6683
2	57	56	828	0	0	439	13	2	1	1	335055	
1	35	33	767	0	0	281	2	7	0	6	335057	6460
0	13	13	251	0	0	118	0	5	0	5	335057	6461
0	19	19	391	0	0	359	2	0	0	0	335057	6462
0	12	8	177	0	0	33	1	0	0	0	335057	6463
0	34	21	382	0	0	243	1	6	0	5	335057	6464
2	113	93	1 968	0	0	1 034	6	18	1	17	335057	
5	50	50	561	0	0	559	2	2	1	2	335061	6700
0	21	21	468	0	0	402	1	1	0	1	335061	6701
8	23	23	303	0	0	247	11	3	0	2	335061	6702
13	94	94	1 332	0	0	1 209	15	6	1	5	335061	
27	119	93	135	0	0	78	24	45	10	3	335063	6640
17	65	54	691	0	0	271	14	11	2	9	335063	6641
1	61	58	313	0	0	307	7	5	1	4	335063	6642
1	38	38	509	0	0	495	2	4	1	3	335063	6643
3	35	26	281	0	0	283	7	3	0	2	335063	6644
0	17	17	228	0	0	81	112	4	1	2	335063	6645
1	41	30	440	0	0	397	0	3	0	3	335063	6646
50	377	317	2 597	0	0	1 912	165	75	14	25	335063	
10	90	82	476	0	0	431	111	17	2	15	335066	6670
10	90	82	476	0	0	431	111	17	2	15	335066	
58	284	244	522	0	0	501	23	28	15	5	335075	6620
0	57	57	220	0	0	74	13	2	0	2	335075	6621
3	40	40	709	0	0	361	11	8	1	7	335075	6622
0	43	43	431	0	0	437	11	12	1	12	335075	6623
1	48	48	188	0	0	4	8	1	1	0	335075	6624
0	49	49	225	0	0	19	6	0	0	0	335075	6625
3	48	44	368	0	0	292	5	9	3	6	335075	6626
64	569	525	2 663	0	0	1 687	75	62	20	32	335075	

Noch: 3. Bodenfläche in den Gemeinden und Gemarkungen Baden-Württembergs 2001 nach Art der tatsächlichen Nutzung in Hektar

Regional- kennziffer	Gemarkung Gemeinde Kreis Region Regierungsbezirk Land	Bodenfläche		Davon					
		Insgesamt	darunter	Gebäude- und Frei- fläche	darunter		Betriebs- fläche	darunter	Erholungs- fläche
			Siedlungs- und Verkehrs- fläche <sup>1)</sup>		GF- Wohnen	GF- Gewerbe und Industrie		BF-Abbau- land	
			999		100/200	130		170	
335077	6615 Steißlingen	2 152	259	144	67	48	20	19	11
335077	6616 Wiechs	300	89	10	3	0	0	0	68
335077	Steißlingen	2 452	349	154	69	48	20	19	79
335079	6490 Stockach	913	315	216	109	51	5	1	11
335079	6491 Espasingen	762	56	22	14	1	0	0	2
335079	6492 Hindelwangen	944	90	56	24	13	0	0	3
335079	6493 Hoppetenzell	396	42	18	11	0	4	4	2
335079	6494 Mahlsbüren im Hegau	423	39	19	8	0	0	0	1
335079	6495 Mahlsbüren im Tal	713	46	25	10	2	0	0	0
335079	6496 Raithaslach	498	32	14	9	1	0	0	0
335079	6497 Wahlwies	905	165	91	35	11	47	46	3
335079	6498 Wintersbüren	1 205	70	38	13	1	3	3	2
335079	6499 Zizenhausen	217	59	41	28	5	0	0	3
335079	Stockach, Stadt	6 975	916	540	260	85	59	53	28
335080	6560 Tengen	1 457	142	46	25	3	5	5	13
335080	6561 Beuren am Ried	287	33	12	8	1	1	0	0
335080	6562 Blumenfeld	462	47	15	6	2	0	0	0
335080	6563 Büßlingen	681	62	25	18	1	0	0	3
335080	6564 Talheim	277	27	5	3	0	0	0	0
335080	6565 Uttenhofen	337	34	7	2	0	0	0	0
335080	6566 Watterdingen	1 508	119	35	21	1	0	0	2
335080	6567 Weil	341	32	9	4	0	0	0	0
335080	6568 Wiechs	848	48	20	14	1	0	0	1
335080	Tengen, Stadt	6 198	544	172	102	9	6	5	20
335081	6610 Volkertshausen	515	125	77	47	11	1	0	5
335081	Volkertshausen	515	125	77	47	11	1	0	5
335096	6480 Deutwang	371	21	10	3	0	0	0	0
335096	6481 Kalkofen	839	53	24	11	1	0	0	1
335096	6482 Liggersdorf	665	57	35	15	6	0	0	2
335096	6483 Mindersdorf	879	45	20	10	0	0	0	2
335096	6484 Selgetsweiler	296	17	9	2	1	0	0	0
335096	Hohenfels	3 050	192	98	41	8	1	1	5
335097	6555 Ehingen	1 000	114	42	25	1	25	24	2
335097	6556 Mühlhausen	781	163	69	39	12	2	0	5
335097	Mühlhausen-Ehingen	1 782	277	111	64	13	26	24	7
335098	6520 Bodman	1 646	119	53	30	5	0	0	14
335098	6521 Ludwigshafen am Bodensee	1 161	136	67	42	5	2	0	5
335098	Bodman-Ludwigshafen	2 807	256	120	72	10	2	0	20
335099	6510 Nenzingen	895	122	66	32	10	12	11	4
335099	6511 Orsingen	1 328	229	55	23	9	5	5	105
335099	Orsingen-Nenzingen	2 223	351	121	56	19	17	16	109
335100	6630 Rielasingen	1 209	253	163	89	24	1	0	12
335100	6631 Worblingen	649	135	85	59	9	3	3	8
335100	Rielasingen-Worblingen	1 857	388	248	147	32	4	3	20
<b>335</b>	<b>Landkreis Konstanz</b>	<b>81 776</b>	<b>11 666</b>	<b>6 145</b>	<b>3 312</b>	<b>921</b>	<b>319</b>	<b>243</b>	<b>901</b>
336004	7100 Aitem	921	47	18	10	0	0	0	1
336004	Aitem	921	47	18	10	0	0	0	1
336006	7190 Bellingen	427	99	43	18	1	1	0	8
336006	7191 Bamlach	438	59	20	12	0	0	0	6
336006	7192 Hertingen	565	46	23	11	0	0	0	0
336006	7193 Rheinweiler	263	62	32	16	4	11	11	0
336006	Bad Bellingen	1 693	267	117	57	6	12	11	14

1) Summe aus Gebäude- und Freifläche, Betriebsfläche ohne Abbau-land, Erholungsfläche, Verkehrsfläche, Friedhof. – 2) Soweit Land Baden-Württemberg.

Davon											Regional- kennziffer	
darunter	Verkehrs- fläche	darunter	Landwirt- schafts- fläche	darunter		Waldfläche	Wasser- fläche	Flächen anderer Nutzung	darunter			
Grün- anlage		Straße, Weg, Platz		Moor	Heide				Friedhof	Unland		
420	500	510 - 530	600	650	660	700	800	900	940	950		
4	100	100	1 149	0	0	670	17	40	3	37	335077	6615
0	11	11	156	0	0	55	0	0	0	0	335077	6616
4	111	111	1 305	0	0	725	18	40	3	37	335077	
6	83	76	351	0	0	232	6	9	2	7	335079	6490
0	32	28	345	0	0	355	4	3	0	2	335079	6491
1	30	25	446	0	0	404	1	3	1	2	335079	6492
0	22	16	254	0	0	93	2	1	0	1	335079	6493
0	19	19	316	0	0	66	0	2	0	2	335079	6494
0	21	21	470	0	0	192	1	3	0	3	335079	6495
0	17	17	286	0	0	179	0	1	0	1	335079	6496
1	69	55	458	0	0	193	7	37	0	24	335079	6497
0	30	30	759	0	0	365	2	7	0	6	335079	6498
1	16	10	67	0	0	89	1	1	0	1	335079	6499
10	337	296	3 752	0	0	2 167	25	68	5	49	335079	
3	82	82	750	0	0	552	4	5	0	5	335080	6560
0	20	20	208	0	0	42	1	3	0	3	335080	6561
0	32	32	253	0	0	157	1	3	0	3	335080	6562
1	33	33	403	0	0	212	3	3	0	1	335080	6563
0	22	22	188	0	0	60	0	1	0	1	335080	6564
0	27	27	220	0	0	81	1	2	0	2	335080	6565
0	83	83	963	0	0	417	2	7	0	3	335080	6566
0	23	23	258	0	0	50	0	2	0	2	335080	6567
0	26	26	354	0	0	441	0	5	0	5	335080	6568
5	349	349	3 596	0	0	2 011	12	31	2	24	335080	
1	43	43	317	0	0	61	8	4	1	3	335081	6610
1	43	43	317	0	0	61	8	4	1	3	335081	
0	10	10	269	0	0	80	0	1	0	1	335096	6480
0	28	28	378	0	0	401	2	5	0	5	335096	6481
0	20	20	411	0	0	195	1	2	0	2	335096	6482
0	23	23	549	0	0	282	3	1	0	0	335096	6483
0	7	7	199	0	0	80	0	0	0	0	335096	6484
0	89	89	1 806	0	0	1 038	6	9	1	8	335096	
1	68	67	561	0	0	286	10	7	0	6	335097	6555
3	88	79	488	0	0	120	6	4	0	3	335097	6556
4	156	146	1 049	0	0	406	16	11	1	9	335097	
7	51	46	742	0	0	763	9	14	1	12	335098	6520
3	62	58	448	0	0	573	2	2	1	1	335098	6521
10	113	104	1 190	0	0	1 336	11	16	2	13	335098	
0	51	44	521	0	0	228	3	11	0	11	335099	6510
5	69	69	562	0	0	526	4	3	0	3	335099	6511
5	120	113	1 082	0	0	754	7	14	1	13	335099	
4	75	68	700	0	0	241	8	9	2	7	335100	6630
2	41	41	385	0	0	115	5	6	1	5	335100	6631
6	116	109	1 085	0	0	357	13	15	3	12	335100	
<b>383</b>	<b>4 452</b>	<b>4 115</b>	<b>41 374</b>	<b>0</b>	<b>0</b>	<b>27 024</b>	<b>888</b>	<b>671</b>	<b>90</b>	<b>414</b>	<b>335</b>	
1	29	29	344	0	0	526	2	1	0	1	336004	7100
1	29	29	344	0	0	526	2	1	0	1	336004	
8	47	41	242	0	0	55	22	9	1	8	336006	7190
1	33	30	338	0	0	22	14	5	0	5	336006	7191
0	23	23	362	0	0	154	1	2	0	2	336006	7192
0	30	25	140	0	0	26	22	3	0	3	336006	7193
9	133	119	1 081	0	0	257	59	19	1	17	336006	

Noch: 3. Bodenfläche in den Gemeinden und Gemarkungen Baden-Württembergs 2001 nach Art der tatsächlichen Nutzung in Hektar

Regional- kennziffer	Gemarkung Gemeinde Kreis Region Regierungsbezirk Land		Bodenfläche		Davon					
			Insgesamt	darunter	Gebäude- und Frei- fläche	darunter		Betriebs- fläche	darunter	Erholungs- fläche
				Siedlungs- und Verkehrs- fläche <sup>1)</sup>		GF- Wohnen	GF- Gewerbe und Industrie		BF-Abbau- land	
			999		100/200	130	170	300	310	400
336008	7330	Binzen	581	152	77	39	10	0	0	3
336008		Binzen	581	152	77	39	10	0	0	3
336010	7115	Böllen	567	23	4	2	0	0	0	0
336010		Böllen	567	23	4	2	0	0	0	0
336012	7145	Bürchau	612	29	10	4	0	0	0	0
336012		Bürchau	612	29	10	4	0	0	0	0
336014	7290	Efringen-Kirchen	1 043	206	101	44	30	1	1	4
336014	7291	Blansingen	458	47	18	9	1	0	0	0
336014	7292	Egringen	627	61	25	13	1	0	0	1
336014	7293	Huttingen	455	49	15	6	2	9	9	0
336014	7294	Istein	259	74	37	22	7	2	1	5
336014	7295	Kleinkerns	371	80	23	8	6	13	13	2
336014	7296	Mappach	425	39	17	8	1	0	0	1
336014	7297	Welmlingen	426	43	14	5	1	0	0	1
336014	7298	Wintersweiler	310	40	17	8	3	1	0	1
336014		Efringen-Kirchen	4 374	638	266	124	51	27	23	15
336019	7335	Eimeldingen	355	100	55	28	8	10	10	5
336019		Eimeldingen	355	100	55	28	8	10	10	5
336020	7160	Elbenschwand	677	21	6	1	0	0	0	0
336020		Elbenschwand	677	21	6	1	0	0	0	0
336024	7320	Fischingen	189	35	17	9	0	0	0	0
336024		Fischingen	189	35	17	9	0	0	0	0
336025	7135	Fröhnd	1 620	49	16	6	0	0	0	0
336025		Fröhnd	1 620	49	16	6	0	0	0	0
336034	7265	Hasel	1 167	79	34	21	1	1	0	1
336034		Hasel	1 167	79	34	21	1	1	0	1
336036	7245	Hausen im Wiesental	514	89	59	37	12	0	0	7
336036		Hausen im Wiesental	514	89	59	37	12	0	0	7
336043	7360	Inzlingen	948	93	52	38	3	4	0	4
336043		Inzlingen	948	93	52	38	3	4	0	4
336045	7210	Kandern	1 508	151	95	58	17	4	4	9
336045	7211	Feuerbach	397	24	10	6	0	0	0	0
336045	7212	Holzen	723	56	21	9	3	0	0	2
336045	7213	Riedlingen	600	72	25	12	2	0	0	25
336045	7214	Sitzenkirch	385	21	10	7	0	0	0	0
336045	7215	Tannenkirch	753	83	36	15	2	0	0	0
336045	7216	Wollbach	1 860	109	49	24	3	4	1	1
336045		Kandern, Stadt	6 227	515	247	130	26	8	5	38
336050	7350	Lörrach	1 856	806	502	308	75	2	0	62
336050	7351	Brombach	988	186	116	68	26	2	0	11
336050	7352	Haagen	359	99	62	39	9	2	0	4
336050	7353	Hauingen	740	89	60	40	9	1	1	5
336050		Lörrach, Stadt	3 943	1 179	740	455	119	7	1	83
336057	7270	Maulburg	973	186	131	60	40	1	0	6
336057		Maulburg	973	186	131	60	40	1	0	6
336060	7140	Neuenweg	1 265	40	10	5	0	0	0	0
336060		Neuenweg	1 265	40	10	5	0	0	0	0
336067	7155	Raich	936	34	11	4	1	0	0	0
336067		Raich	936	34	11	4	1	0	0	0
336069	7380	Rheinfelden	1 132	492	335	180	67	4	0	46
336069	7381	Adelhausen	714	47	26	15	0	0	0	1
336069	7382	Degerfelden	990	69	37	25	1	0	0	6
336069	7383	Eichsel	500	52	30	20	0	0	0	2

1) Summe aus Gebäude- und Freifläche, Betriebsfläche ohne Abbau-land, Erholungsfläche, Verkehrsfläche, Friedhof. – 2) Soweit Land Baden-Württemberg.

Davon											Regional- kennziffer
darunter	Verkehrs- fläche	darunter	Landwirt- schafts- fläche	darunter		Waldfläche	Wasser- fläche	Flächen anderer Nutzung	darunter		
Grün- anlage		Straße, Weg, Platz		Moor	Heide				Friedhof	Unland	
420	500	510 - 530	600	650	660	700	800	900	940	950	
1	72	70	416	0	0	3	9	1	1	0	336008 7330
1	72	70	416	0	0	3	9	1	1	0	336008
0	19	19	149	0	0	393	2	0	0	0	336010 7115
0	19	19	149	0	0	393	2	0	0	0	336010
0	19	19	122	0	0	459	1	1	0	1	336012 7145
0	19	19	122	0	0	459	1	1	0	1	336012
1	99	88	658	0	0	135	36	9	1	6	336014 7290
0	28	28	378	0	0	30	2	1	0	0	336014 7291
0	36	36	471	0	0	89	5	1	0	0	336014 7292
0	34	30	224	0	0	156	15	3	0	2	336014 7293
2	30	27	85	0	0	58	24	19	1	15	336014 7294
0	55	44	145	0	0	93	36	5	0	2	336014 7295
0	21	21	300	0	0	84	2	1	0	1	336014 7296
0	28	28	278	0	0	100	4	1	0	1	336014 7297
0	20	20	198	0	0	72	1	1	0	0	336014 7298
4	350	322	2 738	0	0	816	124	39	3	28	336014
3	39	34	221	0	0	17	7	1	0	1	336019 7335
3	39	34	221	0	0	17	7	1	0	1	336019
0	15	15	160	0	0	491	4	1	0	0	336020 7160
0	15	15	160	0	0	491	4	1	0	0	336020
0	18	18	150	0	0	3	1	0	0	0	336024 7320
0	18	18	150	0	0	3	1	0	0	0	336024
0	33	33	746	0	0	818	6	0	0	0	336025 7135
0	33	33	746	0	0	818	6	0	0	0	336025
1	43	42	339	0	0	745	3	1	0	1	336034 7265
1	43	42	339	0	0	745	3	1	0	1	336034
4	22	22	109	0	0	304	10	2	1	0	336036 7245
4	22	22	109	0	0	304	10	2	1	0	336036
2	32	32	392	0	0	460	2	3	2	2	336043 7360
2	32	32	392	0	0	460	2	3	2	2	336043
3	46	43	244	0	0	1 099	5	6	1	5	336045 7210
0	14	14	185	0	0	186	1	2	0	2	336045 7211
0	32	32	429	0	0	236	3	0	0	0	336045 7212
0	21	21	295	0	0	229	1	3	0	3	336045 7213
0	11	11	139	0	0	223	1	1	0	0	336045 7214
0	46	46	573	0	0	95	1	1	0	1	336045 7215
0	55	51	541	0	0	1 193	15	2	0	1	336045 7216
4	225	219	2 406	0	0	3 261	27	15	2	12	336045
43	231	212	505	0	0	497	20	36	9	7	336050 7350
10	57	52	289	0	0	495	9	9	1	3	336050 7351
2	29	28	90	0	0	159	5	7	1	1	336050 7352
2	23	23	197	0	0	444	5	5	1	1	336050 7353
56	339	315	1 082	0	0	1 595	39	57	11	12	336050
3	47	43	364	0	0	405	13	6	2	0	336057 7270
3	47	43	364	0	0	405	13	6	2	0	336057
0	30	30	402	0	0	815	7	1	0	1	336060 7140
0	30	30	402	0	0	815	7	1	0	1	336060
0	23	23	259	0	0	641	2	1	0	1	336067 7155
0	23	23	259	0	0	641	2	1	0	1	336067
37	102	88	309	0	0	246	69	22	6	16	336069 7380
0	21	21	434	0	0	232	0	0	0	0	336069 7381
5	26	25	237	0	0	678	5	0	0	0	336069 7382
1	19	19	229	0	0	218	1	1	1	0	336069 7383

Noch: 3. Bodenfläche in den Gemeinden und Gemarkungen Baden-Württembergs 2001 nach Art der tatsächlichen Nutzung in Hektar

Regional- kennziffer	Gemarkung Gemeinde Kreis Region Regierungsbezirk Land	Bodenfläche		Davon					
		Insgesamt	darunter	Gebäude- und Frei- fläche	darunter		Betriebs- fläche	darunter	Erholungs- fläche
			Siedlungs- und Verkehrs- fläche <sup>1)</sup>		GF- Wohnen	GF- Gewerbe und Industrie		BF-Abbau- land	
			999		100/200	130		170	
336069	7384 Herten	819	179	101	48	18	17	0	21
336069	7385 Karsau	840	220	148	61	44	6	0	7
336069	7386 Minseln	945	107	61	40	3	1	0	3
336069	7387 Nordschwaben	345	22	13	9	0	0	0	0
336069	Rheinfelden (Baden), Stadt	6 284	1 190	752	399	134	27	0	86
336073	7325 Rümmingen	446	61	35	21	7	8	8	1
336073	Rümmingen	446	61	35	21	7	8	8	1
336074	7170 Sallneck	460	27	12	6	1	1	0	0
336074	Sallneck	460	27	12	6	1	1	0	0
336075	7315 Schallbach	395	45	21	12	0	0	0	1
336075	Schallbach	395	45	21	12	0	0	0	1
336078	7180 Schliengen	794	149	80	36	11	6	6	1
336078	7181 Liel	765	60	30	16	1	0	0	0
336078	7182 Mauchen	407	44	14	8	0	0	0	0
336078	7183 Niedereggenen	377	45	21	9	2	3	1	0
336078	7184 Obereggenen	1 403	78	28	13	1	1	1	0
336078	Schliengen	3 746	376	172	83	16	10	8	2
336079	7120 Schönau im Schwarzwald	1 470	113	74	33	16	2	0	7
336079	Schönau im Schwarzwald, Stadt	1 470	113	74	33	16	2	0	7
336080	7110 Schönenberg	743	26	10	6	0	0	0	0
336080	Schönenberg	743	26	10	6	0	0	0	0
336081	7250 Schopfheim	1 136	287	206	88	46	0	0	13
336081	7251 Eichen	425	35	15	10	0	0	0	0
336081	7252 Enkenstein	366	14	7	4	0	0	0	0
336081	7253 Fahmau	561	129	81	48	17	0	0	8
336081	7254 Gersbach	2 410	93	29	14	1	0	0	1
336081	7255 Langenau	430	67	37	28	4	13	0	4
336081	7256 Raitbach	823	51	23	13	0	0	0	3
336081	7257 Wiechs	651	81	48	26	3	3	0	2
336081	Schopfheim, Stadt	6 801	757	445	231	71	18	0	30
336082	7370 Schwörstadt	1 172	125	66	31	4	5	0	15
336082	7371 Dossenbach	836	48	15	8	0	0	0	0
336082	Schwörstadt	2 008	173	82	39	4	5	0	15
336084	7280 Steinen	595	145	105	62	19	0	0	3
336084	7281 Endenburg	1 064	46	18	9	1	0	0	1
336084	7282 Hägelberg	644	33	22	15	1	0	0	1
336084	7283 Höllstein	264	62	43	24	8	0	0	4
336084	7284 Hüsingen	687	39	22	11	0	0	0	1
336084	7285 Schlächtenhaus	753	43	20	13	0	0	0	6
336084	7286 Weitenau	678	43	23	12	0	0	0	1
336084	Steinen	4 686	411	253	145	29	1	0	17
336086	7165 Tegernau	1 014	58	21	12	2	11	11	2
336086	Tegernau	1 014	58	21	12	2	11	11	2
336087	7080 Todtnau	2 263	134	74	36	11	0	0	4
336087	7081 Aftersteg	457	24	11	6	2	0	0	1
336087	7082 Geschwend	1 133	32	17	8	1	0	0	0
336087	7083 Muggenbrunn	408	25	12	8	0	0	0	6
336087	7084 Präg	1 363	49	16	9	0	0	0	1
336087	7085 Schlechttau	352	18	11	8	0	1	1	0
336087	7086 Todtnaueberg	983	58	41	27	0	0	0	3
336087	Todtnau, Stadt	6 960	340	181	101	13	1	1	14
336089	7125 Tunau	405	17	7	5	0	0	0	0
336089	Tunau	405	17	7	5	0	0	0	0

1) Summe aus Gebäude- und Freifläche, Betriebsfläche ohne Abbauand, Erholungsfläche, Verkehrsfläche, Friedhof. – 2) Soweit Land Baden-Württemberg.

Davon											Regional- kennziffer	
darunter	Verkehrs- fläche	darunter	Landwirt- schafts- fläche	darunter		Waldfläche	Wasser- fläche	Flächen anderer Nutzung	darunter			
Grün- anlage		Straße, Weg, Platz		Moor	Heide				Friedhof	Unland		
												510 - 530
420	500	510 - 530	600	650	660	700	800	900	940	950		
17	39	28	298	0	0	320	21	1	1	0	336069	7384
5	58	48	254	0	0	327	39	2	2	0	336069	7385
2	42	42	478	0	0	359	1	0	0	0	336069	7386
0	9	9	175	0	0	147	1	0	0	0	336069	7387
67	315	280	2 413	0	0	2 528	136	27	10	17	336069	
0	24	23	160	0	0	212	5	0	0	0	336073	7325
0	24	23	160	0	0	212	5	0	0	0	336073	
0	14	14	198	0	0	232	2	0	0	0	336074	7170
0	14	14	198	0	0	232	2	0	0	0	336074	
0	22	22	305	0	0	44	1	1	0	0	336075	7315
0	22	22	305	0	0	44	1	1	0	0	336075	
1	67	58	538	0	0	87	3	12	1	11	336078	7180
0	30	30	345	0	0	351	3	7	0	3	336078	7181
0	30	30	272	0	0	85	2	4	0	3	336078	7182
0	22	22	212	0	0	114	1	3	0	3	336078	7183
0	49	49	422	0	0	898	2	3	1	2	336078	7184
2	198	189	1 788	0	0	1 534	12	30	2	22	336078	
4	29	29	159	0	0	1 190	7	1	0	1	336079	7120
4	29	29	159	0	0	1 190	7	1	0	1	336079	
0	15	15	265	0	0	451	1	0	0	0	336080	7110
0	15	15	265	0	0	451	1	0	0	0	336080	
6	66	60	267	0	0	563	15	5	2	0	336081	7250
0	20	20	272	0	0	117	0	1	0	1	336081	7251
0	6	6	85	0	0	265	2	0	0	0	336081	7252
5	39	34	220	0	0	202	5	5	1	1	336081	7253
0	62	62	800	0	0	1 512	4	2	0	1	336081	7254
1	13	13	98	0	0	260	5	1	0	0	336081	7255
2	25	22	298	0	0	471	0	3	0	3	336081	7256
0	28	27	353	0	0	211	5	2	0	0	336081	7257
15	260	245	2 393	0	0	3 601	36	18	4	7	336081	
12	39	33	367	0	0	606	74	1	0	1	336082	7370
0	33	33	304	0	0	483	0	0	0	0	336082	7371
13	71	65	671	0	0	1 089	74	1	0	1	336082	
0	36	32	175	0	0	264	8	4	1	1	336084	7280
0	27	27	241	0	0	774	0	2	0	2	336084	7281
1	10	10	127	0	0	485	0	0	0	0	336084	7282
1	14	13	64	0	0	132	4	3	1	1	336084	7283
0	15	15	295	0	0	350	2	2	0	1	336084	7284
6	17	17	253	0	0	454	3	0	0	0	336084	7285
1	19	19	253	0	0	380	2	0	0	0	336084	7286
9	137	132	1 408	0	0	2 838	19	12	2	6	336084	
1	34	34	228	0	0	709	8	1	0	1	336086	7165
1	34	34	228	0	0	709	8	1	0	1	336086	
2	55	55	204	0	0	1 914	10	3	1	2	336087	7080
1	12	12	168	0	0	262	3	1	0	1	336087	7081
0	15	15	280	0	0	813	7	1	0	1	336087	7082
0	7	7	141	0	0	240	2	0	0	0	336087	7083
0	32	32	431	0	0	876	7	0	0	0	336087	7084
0	7	7	86	0	0	246	1	0	0	0	336087	7085
1	15	15	330	0	0	594	1	1	0	1	336087	7086
4	143	143	1 639	0	0	4 945	30	7	1	5	336087	
0	10	10	169	0	0	218	1	0	0	0	336089	7125
0	10	10	169	0	0	218	1	0	0	0	336089	

Noch: 3. Bodenfläche in den Gemeinden und Gemarkungen Baden-Württembergs 2001 nach Art der tatsächlichen Nutzung in Hektar

Regional- kennziffer	Gemarkung Gemeinde Kreis Region Regierungsbezirk Land	Bodenfläche		Davon					
		Insgesamt	darunter	Gebäude- und Frei- fläche	darunter		Betriebs- fläche	darunter	Erholungs- fläche
			Siedlungs- und Verkehrs- fläche <sup>1)</sup>		GF- Wohnen	GF- Gewerbe und Industrie		BF-Abbau- land	
999		100/200	130	170	300	310	400		
336090	7105 Utzenfeld	740	47	23	9	5	3	0	3
336090	Utzenfeld	740	47	23	9	5	3	0	3
336091	7340 Weil am Rhein	810	525	323	160	52	1	0	27
336091	7341 Haltingen	778	336	182	74	44	15	15	10
336091	7342 Märkt	139	50	28	14	10	1	0	4
336091	7343 Ötlingen	220	39	19	11	0	0	0	1
336091	Weil am Rhein, Stadt	1 947	951	553	260	107	17	15	43
336094	7130 Wembach	180	23	12	6	2	0	0	0
336094	Wembach	180	23	12	6	2	0	0	0
336096	7095 Wieden	1 225	46	21	11	1	0	0	0
336096	Wieden	1 225	46	21	11	1	0	0	0
336097	7150 Wies	2 180	76	28	17	0	0	0	0
336097	Wies	2 180	76	28	17	0	0	0	0
336098	7175 Wieslet	640	55	22	11	1	17	1	0
336098	Wieslet	640	55	22	11	1	17	1	0
336100	7310 Wittlingen	450	44	23	15	2	0	0	2
336100	Wittlingen	450	44	23	15	2	0	0	2
336103	7230 Zell im Wiesental	940	123	87	50	16	1	0	9
336103	7231 Adelsberg	453	22	7	4	0	0	0	1
336103	7232 Atzenbach	368	36	20	10	8	0	0	2
336103	7233 Gresgen	707	30	15	9	0	0	0	0
336103	7234 Mambach	447	28	11	7	1	0	0	0
336103	7235 Pfaffenberg	381	10	6	2	0	0	0	0
336103	7236 Riedichen	316	15	5	3	0	0	0	0
336103	Zell im Wiesental, Stadt	3 613	264	150	85	24	1	0	13
336104	7200 Malsburg	1 726	81	37	19	4	7	6	1
336104	7201 Marzell	766	47	24	10	2	0	0	5
336104	Malsburg-Marzell	2 492	129	61	29	6	7	6	6
336105	7400 Grenzach	512	257	198	87	72	0	0	14
336105	7401 Wyhlen	1 220	269	197	97	53	18	15	8
336105	Grenzach-Wyhlen	1 732	526	395	183	124	18	15	22
336106	7220 Ehrsberg	933	47	14	6	0	0	0	1
336106	7221 Hög	1 571	73	17	7	1	0	0	2
336106	Hög-Ehrsberg	2 504	120	31	13	1	0	0	3
<b>336</b>	<b>Landkreis Lörrach</b>	<b>80 681</b>	<b>9 450</b>	<b>5 252</b>	<b>2 761</b>	<b>844</b>	<b>220</b>	<b>115</b>	<b>448</b>
337002	6990 Albruck	567	184	122	67	29	5	0	6
337002	6991 Birkingen	533	40	15	7	0	1	1	0
337002	6992 Bimdorf	581	53	24	11	2	0	0	1
337002	6993 Buch	771	76	34	16	3	6	5	1
337002	6994 Schachen	561	49	27	17	2	18	18	3
337002	6995 Unteralpfen	956	82	33	18	2	0	0	2
337002	Albruck	3 969	483	255	136	39	31	24	13
337013	6795 Bernau	3 804	183	93	42	20	5	3	10
337013	Bernau	3 804	183	93	42	20	5	3	10
337022	6730 Bonndorf	2 532	232	137	74	27	1	0	13
337022	6731 Boll	649	26	6	3	0	0	0	1
337022	6732 Brunnadem	385	25	5	2	0	0	0	0
337022	6733 Dillendorf	744	45	14	6	1	0	0	1
337022	6734 Ebnet	877	22	8	5	0	0	0	1
337022	6735 Gündelwangen	817	53	25	16	1	1	0	2
337022	6736 Holzschlag	374	24	11	5	0	0	0	1

1) Summe aus Gebäude- und Freifläche, Betriebsfläche ohne Abbauand, Erholungsfläche, Verkehrsfläche, Friedhof. – 2) Soweit Land Baden-Württemberg.



Davon											Regional- kennziffer	
darunter	Verkehrs- fläche	darunter	Landwirt- schafts- fläche	darunter		Waldfläche	Wasser- fläche	Flächen anderer Nutzung	darunter			
Grün- anlage		Straße, Weg, Platz		Moor	Heide				Friedhof	Unland		
420	500	510 - 530	600	650	660	700	800	900	940	950		
1	18	18	212	0	0	475	5	1	0	1	336090	7105
1	18	18	212	0	0	475	5	1	0	1	336090	
20	169	111	195	0	0	72	16	7	5	2	336091	7340
7	141	80	297	0	0	85	38	9	1	5	336091	7341
1	17	17	43	0	0	25	20	1	1	0	336091	7342
1	19	19	142	0	0	37	0	0	0	0	336091	7343
30	346	227	678	0	0	218	75	17	7	7	336091	
0	10	10	51	0	0	102	4	0	0	0	336094	7130
0	10	10	51	0	0	102	4	0	0	0	336094	
0	25	25	535	0	0	640	3	2	0	1	336096	7095
0	25	25	535	0	0	640	3	2	0	1	336096	
0	48	48	494	0	0	1 603	5	2	0	1	336097	7150
0	48	48	494	0	0	1 603	5	2	0	1	336097	
0	17	17	241	0	0	340	2	1	0	1	336098	7175
0	17	17	241	0	0	340	2	1	0	1	336098	
0	19	18	143	0	0	258	4	1	0	0	336100	7310
0	19	18	143	0	0	258	4	1	0	0	336100	
7	26	21	95	0	0	711	9	2	1	1	336103	7230
0	15	15	196	0	0	230	1	4	0	4	336103	7231
2	13	13	45	0	0	280	5	2	0	2	336103	7232
0	15	15	223	0	0	452	0	2	0	2	336103	7233
0	16	16	107	0	0	304	8	0	0	0	336103	7234
0	5	5	191	0	0	179	0	1	0	1	336103	7235
0	10	10	152	0	0	150	0	0	0	0	336103	7236
9	99	95	1 009	0	0	2 306	24	12	2	10	336103	
0	41	41	392	0	0	1 228	3	16	0	16	336104	7200
3	18	18	146	0	0	569	1	3	0	3	336104	7201
3	59	59	538	0	0	1 797	4	19	1	18	336104	
8	43	33	33	0	0	177	39	7	2	5	336105	7400
4	59	49	455	0	0	376	81	25	1	22	336105	7401
11	102	82	488	0	0	554	120	33	3	27	336105	
0	32	32	404	0	0	476	3	3	0	2	336106	7220
0	53	53	564	0	0	929	5	0	0	0	336106	7221
0	85	85	968	0	0	1 406	7	3	0	2	336106	
<b>257</b>	<b>3 587</b>	<b>3 287</b>	<b>28 633</b>	<b>0</b>	<b>0</b>	<b>41 299</b>	<b>904</b>	<b>338</b>	<b>57</b>	<b>207</b>	<b>336</b>	
2	50	38	177	0	0	137	68	3	2	0	337002	6990
0	24	24	338	0	0	151	1	2	0	2	337002	6991
0	27	27	361	0	0	159	2	6	1	6	337002	6992
0	39	39	370	0	0	301	9	10	0	10	337002	6993
0	18	18	214	0	0	273	5	3	0	3	337002	6994
0	46	46	427	0	0	437	6	5	0	2	337002	6995
2	205	192	1 887	0	0	1 457	91	29	2	23	337002	
3	78	78	1 424	0	0	2 158	13	24	1	24	337013	6795
3	78	78	1 424	0	0	2 158	13	24	1	24	337013	
8	79	79	843	0	0	1 439	4	16	1	15	337022	6730
1	20	20	246	0	0	366	7	3	0	3	337022	6731
0	20	20	202	0	0	155	1	3	0	3	337022	6732
0	29	29	491	0	0	194	1	14	0	14	337022	6733
0	13	13	87	0	0	768	0	0	0	0	337022	6734
1	26	26	303	0	0	457	3	1	0	1	337022	6735
0	12	12	80	0	0	269	0	1	0	1	337022	6736

Noch: 3. Bodenfläche in den Gemeinden und Gemarkungen Baden-Württembergs 2001 nach Art der tatsächlichen Nutzung in Hektar

Regional- kennziffer	Gemarkung Gemeinde Kreis Region Regierungsbezirk Land	Bodenfläche		Davon					
		Insgesamt	darunter	Gebäude- und Frei- fläche	darunter		Betriebs- fläche	darunter	Erholungs- fläche
			Siedlungs- und Verkehrs- fläche <sup>1)</sup>		GF- Wohnen	GF- Gewerbe und Industrie		BF-Abbau- land	
					999	100/200			
337022	6737 Wellendingen	679	54	24	14	3	1	0	0
337022	6738 Wittlekofen	545	24	11	4	2	0	0	1
337022	Bonndorf im Schwarzwald, Stadt	7 603	504	239	127	33	3	0	19
337027	6830 Urberg	814	34	18	10	1	0	0	2
337027	6831 Wilfingen	933	52	18	5	0	0	0	1
337027	6832 Wittenschwand	741	39	20	10	1	3	2	1
337027	6833 Wolpadingen	1 072	52	21	7	1	4	2	1
337027	Dachsberg (Südschwarzwald)	3 560	178	77	32	3	8	5	5
337030	6960 Dettighofen	742	65	35	17	1	0	0	2
337030	6961 Baltersweil	490	30	14	7	1	0	0	0
337030	6962 Berwangen	207	15	9	5	0	0	0	0
337030	Dettighofen	1 439	110	57	29	2	0	0	2
337032	6900 Dogern	745	130	76	42	16	2	1	5
337032	Dogern	745	130	76	42	16	2	1	5
337038	6850 Görwihl	861	92	52	31	7	0	0	3
337038	6851 Engelschwand	118	14	9	4	0	0	0	0
337038	6852 Hartschwand	212	16	7	3	0	0	0	0
337038	6853 Niederwihl	396	43	25	13	2	1	0	1
337038	6854 Oberwihl	465	44	28	14	5	0	0	1
337038	6855 Rotzingen	673	39	18	7	0	0	0	0
337038	6856 Rüßwihl	381	48	22	12	1	0	0	0
337038	6857 Segeten	333	27	13	6	1	0	0	0
337038	6858 Strittmatt	1 602	57	25	14	2	0	0	0
337038	Görwihl	5 042	380	199	105	19	2	0	6
337039	6770 Grafenhausen	3 222	181	102	40	17	1	0	8
337039	6771 Mettenberg	1 194	42	15	6	0	1	0	2
337039	6772 Staufen	439	20	8	2	0	0	0	0
337039	Grafenhausen	4 855	243	125	48	17	2	0	11
337045	6810 Häusern	888	92	51	32	4	0	0	4
337045	Häusern	888	92	51	32	4	0	0	4
337049	7000 Herrischried	838	93	57	37	1	1	0	7
337049	7001 Großherrischwand	642	24	9	5	1	0	0	2
337049	7002 Hogschür	146	24	18	11	0	0	0	0
337049	7003 Homberg	657	42	17	5	0	0	0	0
337049	7004 Niedergebischbach	384	32	14	7	1	0	0	0
337049	7005 Rütte	267	15	6	3	0	0	0	0
337049	7006 Wehrhalden	815	44	22	11	1	0	0	0
337049	Herrischried	3 750	273	144	79	4	1	0	10
337051	6840 Höchenschwand	642	85	49	21	3	1	0	9
337051	6841 Amrigschwand	1 429	65	32	15	1	0	0	0
337051	6842 Tiefenhäusern	884	56	28	11	1	0	0	0
337051	Höchenschwand	2 955	206	109	47	4	2	0	9
337053	6970 Hohentengen	983	116	70	41	8	6	6	5
337053	6971 Bergöschingen	500	37	8	2	0	4	4	0
337053	6972 Lienheim	757	52	20	12	1	1	0	1
337053	6973 Stetten	516	47	17	8	0	0	0	3
337053	Hohentengen am Hochrhein	2 756	252	115	63	10	11	10	9
337059	6820 Ibach	2 139	62	22	9	3	1	1	0
337059	Ibach	2 139	62	22	9	3	1	1	0
337060	6945 Jestetten	1 474	177	110	65	14	1	0	9
337060	6946 Altenburg	589	80	49	29	3	3	0	4
337060	Jestetten	2 063	257	159	94	17	4	0	12
337062	6930 Bühl	458	45	16	5	3	0	0	0
337062	6931 Erzingen	948	152	89	52	17	11	11	7

1) Summe aus Gebäude- und Freifläche, Betriebsfläche ohne Abbauand, Erholungsfläche, Verkehrsfläche, Friedhof. – 2) Soweit Land Baden-Württemberg.

Davon											Regional- kennziffer	
darunter	darunter		Landwirt- schafts- fläche	darunter		Waldfläche	Wasser- fläche	Flächen anderer Nutzung	darunter			
Grün- anlage	Verkehrs- fläche	Straße, Weg, Platz		Moor	Heide				Friedhof	Unland		
420	500	510 - 530	600	650	660	700	800	900	940	950		
0	29	29	355	0	0	265	3	3	0	3	337022	6737
0	12	12	239	0	0	279	2	1	0	1	337022	6738
10	241	240	2 846	0	0	4 192	21	42	2	40	337022	
2	13	13	202	0	0	573	4	2	0	2	337027	6830
0	33	33	369	0	0	501	5	6	0	5	337027	6831
0	17	17	243	0	0	452	3	1	0	1	337027	6832
0	29	29	277	0	0	737	3	1	0	1	337027	6833
2	92	92	1 091	0	0	2 264	14	9	1	8	337027	
0	28	28	449	0	0	226	1	1	0	1	337030	6960
0	16	16	229	0	0	231	0	0	0	0	337030	6961
0	6	6	165	0	0	28	0	0	0	0	337030	6962
0	50	50	842	0	0	485	1	1	1	1	337030	
1	48	42	235	0	0	272	103	3	1	0	337032	6900
1	48	42	235	0	0	272	103	3	1	0	337032	
0	37	37	209	0	0	548	11	2	0	1	337038	6850
0	5	5	92	0	0	12	0	0	0	0	337038	6851
0	8	8	95	0	0	101	0	0	0	0	337038	6852
0	16	16	141	0	0	210	2	0	0	0	337038	6853
0	14	14	205	0	0	215	1	1	0	0	337038	6854
0	21	21	327	0	0	301	6	1	0	1	337038	6855
0	26	26	122	0	0	206	3	2	0	2	337038	6856
0	14	14	160	0	0	144	1	1	0	1	337038	6857
0	31	31	287	1	0	1 255	4	1	0	0	337038	6858
1	172	172	1 637	1	0	2 992	27	7	1	6	337038	
3	69	69	898	0	0	2 134	7	3	0	3	337039	6770
1	24	24	363	0	0	786	1	1	0	1	337039	6771
0	12	12	180	0	0	238	1	0	0	0	337039	6772
4	105	105	1 441	0	0	3 158	9	4	0	4	337039	
1	36	36	158	0	0	628	9	2	1	1	337045	6810
1	36	36	158	0	0	628	9	2	1	1	337045	
2	27	27	305	0	0	438	2	1	1	0	337049	7000
0	13	13	173	0	0	443	1	0	0	0	337049	7001
0	6	6	85	0	0	36	1	0	0	0	337049	7002
0	25	25	221	0	0	360	34	0	0	0	337049	7003
0	17	17	202	0	0	150	1	0	0	0	337049	7004
0	8	8	82	0	0	170	0	0	0	0	337049	7005
0	21	21	227	0	0	541	1	2	0	2	337049	7006
3	117	117	1 296	0	0	2 137	41	3	1	3	337049	
3	25	25	120	0	0	436	1	1	1	0	337051	6840
0	33	33	423	0	0	929	4	7	0	7	337051	6841
0	28	28	365	4	0	462	0	0	0	0	337051	6842
3	85	85	908	4	0	1 828	6	9	1	7	337051	
0	41	41	460	0	0	339	56	7	1	6	337053	6970
0	29	29	313	0	0	145	0	0	0	0	337053	6971
1	30	30	367	0	0	299	35	5	0	5	337053	6972
0	27	27	304	0	0	163	1	0	0	0	337053	6973
1	127	127	1 445	0	0	946	92	12	1	11	337053	
0	39	39	657	0	0	1 417	1	0	0	0	337059	6820
0	39	39	657	0	0	1 417	1	0	0	0	337059	
1	57	49	516	0	0	768	2	11	1	10	337060	6945
1	24	20	237	0	0	213	57	3	0	2	337060	6946
2	80	69	753	0	0	982	59	14	1	12	337060	
0	28	28	326	0	0	85	2	1	0	0	337062	6930
2	54	50	453	0	0	327	4	2	1	1	337062	6931

Noch: 3. Bodenfläche in den Gemeinden und Gemarkungen Baden-Württembergs 2001 nach Art der tatsächlichen Nutzung in Hektar

Regional- kennziffer	Gemarkung Gemeinde Kreis Region Regierungsbezirk Land	Bodenfläche		Davon					Erholungs- fläche
		Insgesamt	darunter	Gebäude- und Frei- fläche	darunter		Betriebs- fläche	darunter	
			Siedlungs- und Verkehrs- fläche <sup>1)</sup>		GF- Wohnen	GF- Gewerbe und Industrie		BF-Abbau- land	
999		100/200	130	170	300	310	400		
337062	6932 Geißlingen	887	86	39	21	6	1	0	2
337062	6933 Grießen	1 264	134	70	37	13	0	0	4
337062	6934 Rechberg	343	33	15	9	0	0	0	0
337062	6935 Riedern am Sand	289	23	9	6	0	0	0	0
337062	6936 Weisweil	397	23	9	7	0	0	0	1
337062	Klettau	4 587	496	248	137	38	13	11	14
337065	6905 Oberlauchringen	910	163	77	42	13	4	0	9
337065	6906 Unterlauchringen	367	161	106	54	20	2	0	5
337065	Lauchringen	1 276	323	183	96	33	5	0	14
337066	7060 Laufenburg/Baden	465	168	115	60	20	1	1	11
337066	7061 Binzgen	328	53	39	25	2	0	0	1
337066	7062 Grunholz	121	21	15	11	2	0	0	0
337066	7063 Hauenstein	29	9	4	3	0	0	0	1
337066	7064 Hochsal	439	46	24	14	1	0	0	0
337066	7065 Luttingen	251	55	38	24	6	0	0	2
337066	7066 Rotzel	723	46	27	15	2	0	0	2
337066	Laufenburg (Baden), Stadt	2 358	397	262	152	32	2	1	18
337070	6955 Lottstetten	1 339	252	86	43	10	25	21	86
337070	Lottstetten	1 339	252	86	43	10	25	21	86
337076	7030 Murg	439	136	92	47	24	2	2	6
337076	7031 Hänner	818	75	46	31	6	0	0	4
337076	7032 Niederhof	338	79	56	40	3	1	0	3
337076	7033 Oberhof	496	42	23	14	0	1	0	0
337076	Murg	2 090	331	217	131	33	4	2	13
337090	7020 Rickenbach	407	79	38	17	5	0	0	24
337090	7021 Altenschwand	611	82	37	18	0	0	0	21
337090	7022 Bergalingen	418	41	25	10	1	0	0	1
337090	7023 Hottingen	446	48	30	17	6	1	0	1
337090	7024 Hütten	410	59	23	12	1	0	0	0
337090	7025 Willaringen	1 173	120	86	29	1	6	5	1
337090	Rickenbach	3 465	429	239	103	13	7	5	48
337096	7040 Säckingen	1 640	511	327	144	76	1	0	58
337096	7041 Harpolingen	251	35	22	16	0	1	0	1
337096	7042 Rippolingen	365	39	26	18	0	0	0	1
337096	7043 Wallbach	277	86	54	26	15	3	3	5
337096	Bad Säckingen	2 534	670	429	203	92	5	3	65
337097	6800 St. Blasien	2 571	155	78	36	12	3	0	19
337097	6801 Immeneich	321	22	9	3	1	0	0	0
337097	6802 Menzenschwand	2 151	59	23	11	1	1	0	1
337097	6803 Schlageten	393	22	8	4	1	1	0	0
337097	St. Blasien, Stadt	5 436	257	118	54	14	5	0	21
337106	6750 Stühlingen	1 670	153	84	39	12	0	0	2
337106	6751 Bettmaringen	1 150	125	24	8	1	0	0	72
337106	6752 Blumegg	659	34	11	4	0	0	0	1
337106	6753 Eberfingen	781	52	14	8	0	0	0	1
337106	6754 Grimmelshofen	631	72	15	7	3	0	0	1
337106	6755 Lausheim	1 012	70	15	4	1	1	0	1
337106	6756 Mauchen	908	63	21	11	1	0	0	1
337106	6757 Oberwangen	329	43	9	5	0	0	0	22
337106	6758 Schwaningen	839	38	14	8	1	0	0	0
337106	6759 Unterwangen	375	16	6	2	0	0	0	0
337106	6760 Weizen	966	71	27	14	7	1	0	3
337106	Stühlingen, Stadt	9 320	737	240	109	27	4	0	103
337108	6815 Todtmoos	2 809	196	99	51	8	3	0	9
337108	Todtmoos	2 809	196	99	51	8	3	0	9

1) Summe aus Gebäude- und Freifläche, Betriebsfläche ohne Abbau-land, Erholungsfläche, Verkehrsfläche, Friedhof. – 2) Soweit Land Baden-Württemberg.

Davon											Regional- kennziffer
darunter	Verkehrs- fläche	darunter	Landwirt- schafts- fläche	darunter		Waldfläche	Wasser- fläche	Flächen anderer Nutzung	darunter		
Grün- anlage		Straße, Weg, Platz		Moor	Heide				Friedhof	Unland	
420	500	510 - 530	600	650	660	700	800	900	940	950	
0	44	41	444	0	0	345	10	2	0	1	337062 6932
1	59	55	615	0	0	500	12	4	1	0	337062 6933
0	17	17	201	0	0	108	1	0	0	0	337062 6934
0	13	13	139	0	0	123	3	1	0	0	337062 6935
0	13	13	179	0	0	189	6	0	0	0	337062 6936
3	229	216	2 357	0	0	1 678	39	10	3	3	337062
2	72	59	465	0	0	255	26	2	1	1	337065 6905
2	47	43	93	0	0	94	15	5	1	3	337065 6906
4	119	102	557	0	0	349	41	7	2	4	337065
5	38	29	109	0	0	144	40	7	3	4	337066 7060
0	13	13	171	0	0	102	2	0	0	0	337066 7061
0	5	5	59	0	0	40	0	2	0	2	337066 7062
1	5	3	8	0	0	4	6	1	0	0	337066 7063
0	21	21	227	0	0	166	0	1	1	0	337066 7064
0	13	10	147	0	0	31	17	2	1	2	337066 7065
0	16	16	268	0	0	408	1	1	0	1	337066 7066
7	112	97	990	0	0	895	66	13	4	9	337066
2	76	70	583	0	0	450	30	3	1	2	337070 6955
2	76	70	583	0	0	450	30	3	1	2	337070
2	36	29	95	0	0	173	33	2	1	1	337076 7030
2	24	24	274	0	0	467	2	0	0	0	337076 7031
1	18	18	132	0	0	126	1	1	1	0	337076 7032
0	18	18	206	0	0	245	3	0	0	0	337076 7033
5	97	90	706	0	0	1 010	39	4	2	2	337076
1	16	16	163	0	0	162	3	1	1	0	337090 7020
0	24	24	299	0	0	229	1	0	0	0	337090 7021
0	15	15	206	0	0	170	1	0	0	0	337090 7022
0	16	16	197	0	0	198	3	0	0	0	337090 7023
0	36	25	199	0	0	151	1	0	0	0	337090 7024
1	32	32	461	0	0	568	11	7	0	7	337090 7025
2	140	129	1 525	0	0	1 477	21	8	1	7	337090
47	113	98	215	0	0	823	91	11	11	0	337096 7040
0	10	10	124	0	0	91	1	0	0	0	337096 7041
1	12	12	136	0	0	189	1	0	0	0	337096 7042
2	26	18	105	0	0	48	35	1	1	0	337096 7043
50	162	139	581	0	0	1 151	129	13	12	0	337096
10	53	53	168	0	0	2 207	38	4	1	3	337097 6800
0	13	13	81	0	0	200	8	9	0	9	337097 6801
0	33	33	530	0	0	1 558	5	0	0	0	337097 6802
0	13	13	98	0	0	261	9	3	0	3	337097 6803
10	112	112	877	0	0	4 226	60	17	1	16	337097
0	65	56	684	0	0	815	11	7	1	5	337106 6750
1	29	29	612	0	0	410	3	1	0	0	337106 6751
1	23	20	373	0	0	246	5	1	0	1	337106 6752
0	37	31	394	0	0	325	8	2	0	2	337106 6753
0	56	34	292	0	0	258	9	1	0	1	337106 6754
0	53	50	537	0	0	399	5	1	0	1	337106 6755
0	41	41	591	0	0	249	1	5	0	4	337106 6756
1	12	12	197	0	0	87	0	3	0	3	337106 6757
0	23	23	437	0	0	357	2	5	0	5	337106 6758
0	9	9	221	0	0	135	1	3	0	3	337106 6759
0	40	37	496	0	0	394	4	0	0	0	337106 6760
3	387	342	4 833	0	0	3 674	48	31	3	26	337106
5	85	85	457	0	0	2 147	9	1	0	0	337108 6815
5	85	85	457	0	0	2 147	9	1	0	0	337108

Noch: 3. Bodenfläche in den Gemeinden und Gemarkungen Baden-Württembergs 2001 nach Art der tatsächlichen Nutzung in Hektar

Regional- kennziffer	Gemarkung Gemeinde Kreis Region Regierungsbezirk Land	Bodenfläche		Davon					
		Insgesamt	darunter	Gebäude- und Frei- fläche	darunter		Betriebs- fläche	darunter	Erholungs- fläche
			Siedlungs- und Verkehrs- fläche <sup>1)</sup>		GF- Wohnen	GF- Gewerbe und Industrie		BF-Abbau- land	
			999		100/200	130		170	
337116	7050 Wehr	2 745	360	234	125	56	4	0	10
337116	7051 Öflingen	821	178	111	60	13	2	0	11
337116	Wehr, Stadt	3 566	539	345	185	69	6	0	21
337118	6870 Weilheim	947	93	37	19	2	2	0	2
337118	6871 Bannholz	653	41	18	9	1	0	0	0
337118	6872 Bierbronnen	478	30	11	6	0	0	0	0
337118	6873 Nöggenschwiel	780	46	22	11	1	0	0	2
337118	6874 Remetschwiel	707	74	33	17	6	0	0	3
337118	Weilheim	3 564	284	122	62	10	2	1	7
337123	6920 Wutöschingen	582	98	61	32	11	0	0	5
337123	6921 Degemau	353	49	31	18	7	1	1	0
337123	6922 Horheim	761	104	59	36	9	0	0	2
337123	6923 Oferingen	249	25	10	8	0	0	0	0
337123	6924 Schwerzen	702	60	35	26	1	0	0	1
337123	Wutöschingen	2 647	337	196	121	28	1	1	8
337124	6910 Eggingen	1 395	144	57	33	8	0	0	4
337124	Eggingen	1 395	144	57	33	8	0	0	4
337125	6980 Bechtersbohl	153	20	10	6	0	0	0	0
337125	6981 Dangstetten	706	57	31	19	4	14	14	1
337125	6982 Kadelburg	634	102	67	35	10	16	14	5
337125	6983 Küßnach	514	25	6	2	0	0	0	0
337125	6984 Reckingen	370	28	14	7	0	0	0	2
337125	6985 Rheinheim	239	62	38	23	2	0	0	5
337125	Küssaberg	2 616	295	166	93	16	29	28	13
337126	6880 Aichen	964	52	19	5	6	0	0	1
337126	6881 Breitenfeld	292	18	7	2	0	0	0	0
337126	6882 Detzeln	463	29	9	5	0	0	0	2
337126	6883 Eschbach	299	41	18	12	0	1	0	1
337126	6884 Gurtweil	749	134	77	27	19	7	0	5
337126	6885 Indlekofen	401	35	13	6	0	0	0	0
337126	6886 Krenkingen	758	46	14	3	0	4	3	0
337126	6887 Oberalpfen	654	43	16	10	1	0	0	0
337126	6888 Tiengen/Oberrhein	1 250	306	201	90	45	10	2	14
337126	6889 Waldkirch	993	72	20	9	1	0	0	0
337126	6890 Waldshut	976	334	225	113	52	0	0	11
337126	Waldshut-Tiengen, Stadt	7 798	1 111	618	281	125	22	5	35
337127	6720 Ewatingen	1 694	92	36	15	3	2	0	3
337127	6721 Lembach	679	38	14	3	0	3	3	1
337127	6722 Münchingen	672	38	16	7	1	1	0	1
337127	Wutach	3 044	168	66	25	4	6	3	5
337128	6780 Berau	1 223	90	34	18	1	2	1	2
337128	6781 Birkendorf	1 206	82	43	21	4	2	0	7
337128	6782 Brenden	799	36	19	10	0	1	0	0
337128	6783 Huerrlingen	642	29	11	6	0	0	0	1
337128	6784 Obermettingen	553	32	12	5	0	0	0	2
337128	6785 Riedem am Wald	793	57	23	10	2	1	0	1
337128	6786 Ühlingen	1 132	84	50	22	5	0	0	4
337128	6787 Untermettingen	1 358	99	39	17	5	6	5	1
337128	Ühlingen-Birkendorf	7 706	509	231	109	17	12	6	17
<b>337</b>	<b>Landkreis Waldshut</b>	<b>113 117</b>	<b>10 827</b>	<b>5 641</b>	<b>2 875</b>	<b>766</b>	<b>226</b>	<b>132</b>	<b>617</b>
<b>33</b>	<b>Region Hochrhein-Bodensee</b>	<b>275 574</b>	<b>31 943</b>	<b>17 038</b>	<b>8 948</b>	<b>2 531</b>	<b>765</b>	<b>489</b>	<b>1 967</b>
<b>3</b>	<b>Regierungsbezirk Freiburg</b>	<b>935 676</b>	<b>105 200</b>	<b>56 354</b>	<b>28 725</b>	<b>9 299</b>	<b>2 672</b>	<b>1 703</b>	<b>5 645</b>

1) Summe aus Gebäude- und Freifläche, Betriebsfläche ohne Abbau-land, Erholungsfläche, Verkehrsfläche, Friedhof. – 2) Soweit Land Baden-Württemberg.

Davon											Regional- kennziffer
darunter	Verkehrs- fläche	darunter	Landwirt- schafts- fläche	darunter		Waldfläche	Wasser- fläche	Flächen anderer Nutzung	darunter		
Grün- anlage		Straße, Weg, Platz		Moor	Heide				Friedhof	Unland	
420	500	510 - 530	600	650	660	700	800	900	940	950	
3	110	102	757	0	0	1 574	53	3	2	1	337116 7050
5	53	40	199	0	0	414	29	2	1	1	337116 7051
8	163	141	956	0	0	1 988	82	5	3	1	337116
0	51	51	523	0	0	312	10	8	1	7	337118 6870
0	23	23	330	0	0	281	0	1	0	1	337118 6871
0	19	19	239	0	0	208	0	1	0	0	337118 6872
1	22	22	344	0	0	383	6	0	0	0	337118 6873
0	38	38	306	0	0	323	2	1	0	1	337118 6874
1	153	153	1 743	0	0	1 508	19	11	1	10	337118
0	32	29	327	0	0	144	12	1	1	1	337123 6920
0	17	17	183	0	0	116	3	2	1	2	337123 6921
0	42	38	414	0	0	233	8	2	1	1	337123 6922
0	15	12	147	0	0	70	5	2	0	0	337123 6923
1	23	23	395	0	0	240	6	2	0	1	337123 6924
2	129	118	1 466	0	0	803	34	10	3	5	337123
0	83	76	624	0	0	603	24	1	1	0	337124 6910
0	83	76	624	0	0	603	24	1	1	0	337124
0	10	10	91	0	0	41	0	1	0	0	337125 6980
0	25	25	302	0	0	323	9	1	0	0	337125 6981
2	28	28	292	0	0	190	35	3	1	2	337125 6982
0	19	19	249	0	0	238	2	0	0	0	337125 6983
0	12	12	162	0	0	159	20	0	0	0	337125 6984
1	18	18	140	0	0	15	22	1	1	1	337125 6985
3	112	112	1 236	0	0	965	88	6	2	2	337125
1	32	32	486	0	0	418	7	1	0	1	337126 6880
0	11	11	176	0	0	98	0	0	0	0	337126 6881
0	18	18	257	0	0	170	6	1	0	1	337126 6882
0	21	21	180	0	0	77	0	1	0	0	337126 6883
1	44	40	283	0	0	312	18	1	0	0	337126 6884
0	22	22	293	0	0	69	1	3	0	3	337126 6885
0	32	32	487	0	0	220	2	0	0	0	337126 6886
0	27	27	369	0	0	238	1	2	0	2	337126 6887
6	80	69	246	0	0	669	24	6	3	1	337126 6888
0	52	52	679	0	0	225	1	15	0	13	337126 6889
6	91	64	41	0	0	525	75	8	7	1	337126 6890
14	429	387	3 497	0	0	3 021	135	40	11	23	337126
0	51	51	966	0	0	621	12	5	0	4	337127 6720
0	24	24	457	0	0	176	0	4	0	4	337127 6721
0	19	19	402	0	0	223	2	8	0	8	337127 6722
0	94	94	1 824	0	0	1 020	13	16	1	15	337127
1	53	53	441	0	0	672	19	1	0	1	337128 6780
0	30	30	431	0	0	691	2	1	1	0	337128 6781
0	16	16	211	0	0	547	4	0	0	0	337128 6782
0	17	17	252	0	0	358	3	0	0	0	337128 6783
0	18	18	338	0	0	181	2	0	0	0	337128 6784
0	32	32	431	0	0	297	7	1	0	0	337128 6785
0	31	31	648	0	0	395	5	0	0	0	337128 6786
0	57	57	873	0	0	374	6	2	0	1	337128 6787
1	253	253	3 624	0	0	3 515	48	5	2	3	337128
<b>156</b>	<b>4 408</b>	<b>4 160</b>	<b>45 055</b>	<b>5</b>	<b>0</b>	<b>55 396</b>	<b>1 413</b>	<b>360</b>	<b>66</b>	<b>268</b>	<b>337</b>
<b>797</b>	<b>12 447</b>	<b>11 562</b>	<b>115 062</b>	<b>5</b>	<b>0</b>	<b>123 719</b>	<b>3 206</b>	<b>1 369</b>	<b>214</b>	<b>889</b>	<b>33</b>
<b>2 498</b>	<b>41 547</b>	<b>37 754</b>	<b>381 742</b>	<b>258</b>	<b>26</b>	<b>429 426</b>	<b>11 017</b>	<b>7 272</b>	<b>685</b>	<b>4 459</b>	<b>3</b>

Noch: 3. Bodenfläche in den Gemeinden und Gemarkungen Baden-Württembergs 2001 nach Art der tatsächlichen Nutzung in Hektar

Regional- kennziffer	Gemarkung Gemeinde Kreis Region Regierungsbezirk Land		Bodenfläche		Davon					
			Insgesamt	darunter Siedlungs- und Verkehrs- fläche <sup>1)</sup>	Gebäude- und Frei- fläche	darunter		Betriebs- fläche	darunter BF-Abbau- land	Erholungs- fläche
						GF- Wohnen	GF- Gewerbe und Industrie			
415014	7630	Dettingen an der Erms	1 582	325	217	126	48	1	0	15
415014		Dettingen an der Erms	1 582	325	217	126	48	1	0	15
415019	7660	Eningen unter Achalm	2 316	371	206	127	30	4	1	49
415019		Eningen unter Achalm	2 316	371	206	127	30	4	1	49
415027	7740	Gomadingen	2 066	123	47	28	2	0	0	2
415027	7741	Dapfen	2 238	127	38	16	2	0	0	8
415027	7742	Steingebronn	281	22	12	7	0	0	0	0
415027		Gomadingen	4 585	272	96	51	4	1	0	10
415028	7665	Grabenstetten	1 453	100	53	32	3	9	9	1
415028		Grabenstetten	1 453	100	53	32	3	9	9	1
415029	7610	Grafenberg	351	88	59	40	7	0	0	6
415029		Grafenberg	351	88	59	40	7	0	0	6
415034	7810	Hayingen	2 504	133	63	28	7	1	0	4
415034	7811	Anhausen	944	40	10	3	0	0	0	3
415034	7812	Ehestetten	1 440	63	21	6	2	0	0	2
415034	7813	Indelhausen	495	29	10	3	0	0	0	1
415034	7814	Münzdorf	948	37	10	2	0	0	0	0
415034		Hayingen, Stadt	6 331	303	115	42	10	1	0	10
415039	7670	Hülben	640	101	74	41	7	4	3	1
415039		Hülben	640	101	74	41	7	4	3	1
415048	7770	Mehrstetten	1 710	158	66	22	7	1	0	3
415048		Mehrstetten	1 710	158	66	22	7	1	0	3
415050	7620	Metzingen	1 911	589	340	161	84	5	0	44
415050	7621	Glems	734	58	32	21	2	0	0	3
415050	7622	Neuhausen an der Erms	816	131	76	47	9	0	0	2
415050		Metzingen, Stadt	3 461	778	448	229	95	6	0	49
415053	7750	Münsingen	2 265	398	211	74	34	6	0	27
415053	7751	Apfelstetten	531	65	35	22	0	0	0	0
415053	7752	Auingen	661	116	71	33	11	0	0	4
415053	7753	Bichishausen	568	27	10	3	0	0	0	1
415053	7754	Böttingen	560	54	20	13	1	2	0	1
415053	7755	Bremelau	1 434	82	25	5	1	0	0	4
415053	7756	Buttenhausen	932	50	19	10	2	0	0	1
415053	7757	Dottingen	845	78	34	24	1	0	0	11
415053	7758	Gundelfingen	951	38	13	4	1	0	0	0
415053	7759	Hundersingen	1 092	54	22	6	0	0	0	1
415053	7760	Magolsheim	696	64	20	9	0	0	0	1
415053	7761	Rietheim	657	45	20	13	1	0	0	2
415053	7762	Trailfingen	413	44	20	11	1	2	0	2
415053		Münsingen, Stadt	11 605	1 116	520	226	54	10	0	55
415058	7820	Pfronstetten	1 095	61	26	11	2	0	0	2
415058	7821	Aichelau	1 295	52	13	3	0	0	0	0
415058	7822	Aichstetten	558	34	14	3	3	0	0	0
415058	7823	Geisingen	703	31	13	5	0	0	0	0
415058	7824	Huldstetten	725	32	11	4	0	0	0	0
415058	7825	Tigerfeld	1 033	39	15	3	1	0	0	0
415058		Pfronstetten	5 410	249	91	29	6	0	0	3
415059	7710	Pfullingen	3 013	611	323	174	58	11	1	73
415059		Pfullingen, Stadt	3 013	611	323	174	58	11	1	73
415060	7600	Pliezhausen	592	216	124	74	26	6	0	15
415060	7601	Dörmach	169	31	16	12	0	0	0	2
415060	7602	Gniebel	414	62	35	23	1	0	0	1
415060	7603	Rübgarten	555	79	40	29	0	5	1	4
415060		Pliezhausen	1 731	388	214	139	28	11	1	21

1) Summe aus Gebäude- und Freifläche, Betriebsfläche ohne Abbauland, Erholungsfläche, Verkehrsfläche, Friedhof. - 2) Soweit Land Baden-Württemberg.



Davon											Regional- kennziffer
darunter	Verkehrs- fläche	darunter	Landwirt- schafts- fläche	darunter		Waldfläche	Wasser- fläche	Flächen anderer Nutzung	darunter		
Grün- anlage		Straße, Weg, Platz		Moor	Heide				Friedhof	Unland	
420	500	510 - 530	600	650	660	700	800	900	940	950	
9	90	83	812	0	0	431	8	7	1	5	415014 7630
9	90	83	812	0	0	431	8	7	1	5	415014
37	108	108	965	0	0	960	10	14	4	10	415019 7660
37	108	108	965	0	0	960	10	14	4	10	415019
2	74	68	970	0	40	947	3	24	0	23	415027 7740
3	80	75	804	0	0	1 288	8	11	0	11	415027 7741
0	10	10	147	0	0	108	0	3	0	3	415027 7742
4	165	153	1 921	0	40	2 344	11	38	1	37	415027
0	46	46	944	0	0	396	0	5	0	4	415028 7665
0	46	46	944	0	0	396	0	5	0	4	415028
1	22	22	169	0	0	90	1	3	1	2	415029 7610
1	22	22	169	0	0	90	1	3	1	2	415029
1	65	65	1 127	0	6	1 211	2	31	0	31	415034 7810
3	27	27	377	0	3	513	2	12	0	11	415034 7811
0	40	40	897	0	0	459	0	21	0	21	415034 7812
1	18	18	260	0	13	200	1	4	0	4	415034 7813
0	27	27	518	0	11	380	2	11	0	11	415034 7814
5	177	177	3 179	0	33	2 762	9	79	1	78	415034
0	26	26	369	0	0	163	0	4	1	3	415039 7670
0	26	26	369	0	0	163	0	4	1	3	415039
1	88	81	1 131	0	0	412	0	9	0	6	415048 7770
1	88	81	1 131	0	0	412	0	9	0	6	415048
27	196	175	587	0	0	719	12	7	5	3	415050 7620
2	23	23	416	0	0	239	13	7	0	7	415050 7621
2	51	49	496	0	0	176	9	6	1	4	415050 7622
31	269	247	1 499	0	0	1 134	35	21	6	13	415050
12	153	134	1 201	0	0	646	3	18	1	16	415053 7750
0	30	30	263	0	0	189	0	13	0	13	415053 7751
2	40	40	350	0	0	191	0	5	1	4	415053 7752
1	16	16	307	0	0	228	1	4	0	4	415053 7753
0	30	30	318	0	0	183	0	5	0	5	415053 7754
1	53	51	908	0	0	435	0	8	0	8	415053 7755
1	30	30	668	0	0	197	4	14	1	13	415053 7756
2	33	33	472	0	0	291	0	4	0	4	415053 7757
0	26	26	463	0	0	436	2	12	0	12	415053 7758
1	32	32	778	0	0	242	3	14	0	14	415053 7759
1	43	43	521	0	0	106	0	5	0	2	415053 7760
0	23	23	337	0	0	264	0	11	0	11	415053 7761
0	21	21	309	0	0	52	0	7	0	7	415053 7762
21	528	507	6 896	0	0	3 462	14	120	3	113	415053
0	32	32	633	0	0	391	0	10	0	10	415058 7820
0	39	39	759	0	0	450	0	34	0	34	415058 7821
0	20	20	315	0	0	205	0	4	0	4	415058 7822
0	18	18	320	0	0	337	0	15	0	15	415058 7823
0	21	21	382	0	0	307	0	5	0	5	415058 7824
0	24	24	619	0	0	371	0	4	0	4	415058 7825
0	154	154	3 028	0	0	2 062	0	72	0	72	415058
56	203	197	1 146	0	0	1 226	14	17	3	14	415059 7710
56	203	197	1 146	0	0	1 226	14	17	3	14	415059
6	71	71	276	0	0	89	6	4	0	3	415060 7600
2	13	13	113	0	0	25	1	0	0	0	415060 7601
0	26	26	149	0	0	202	2	1	0	0	415060 7602
2	32	32	154	0	0	317	3	1	0	1	415060 7603
9	142	142	692	0	0	633	12	6	1	4	415060

Noch: 3. Bodenfläche in den Gemeinden und Gemarkungen Baden-Württembergs 2001 nach Art der tatsächlichen Nutzung in Hektar

Regional- kennziffer	Gemarkung Gemeinde Kreis Region Regierungsbezirk Land	Bodenfläche		Davon					
		Insgesamt	darunter	Gebäude- und Frei- fläche	darunter		Betriebs- fläche	darunter	Erholungs- fläche
			Siedlungs- und Verkehrs- fläche <sup>1)</sup>		GF- Wohnen	GF- Gewerbe und Industrie		BF-Abbau- land	
415061	7640 Reutlingen	4 189	2 196	1 396	754	257	15	0	238
415061	7641 Altenburg	261	78	46	26	6	0	0	10
415061	7642 Bronnweiler	119	40	25	18	2	0	0	3
415061	7643 Degerschlacht	175	65	46	34	3	0	0	3
415061	7644 Gönningen	1 567	196	97	60	11	1	0	23
415061	7645 Mittelstadt	646	137	87	47	24	5	0	6
415061	7646 Oferdingen	317	81	51	33	3	0	0	5
415061	7647 Ohmenhausen	574	156	92	70	5	2	0	19
415061	7648 Reicheneck	226	33	22	15	0	0	0	0
415061	7649 Rommelsbach	369	141	98	62	8	0	0	11
415061	7650 Sickenhausen	262	79	43	33	1	0	0	4
415061	Reutlingen, Stadt	8 706	3 202	2 002	1 152	320	23	0	322
415062	7615 Riederich	461	140	88	51	22	1	1	8
415062	Riederich	461	140	88	51	22	1	1	8
415073	7800 Trochtelfingen	3 007	317	138	65	26	7	0	9
415073	7801 Hausen an der Lauchert	705	37	11	5	1	0	0	0
415073	7802 Mägerkingen	1 256	142	40	20	1	2	0	23
415073	7803 Steinhilben	1 713	100	51	18	4	0	0	3
415073	7804 Wilsingen	1 232	52	16	6	2	6	6	0
415073	Trochtelfingen, Stadt	7 914	648	257	114	35	15	6	35
415078	7690 Urach	2 798	356	182	98	37	4	3	32
415078	7691 Hengen	690	73	28	13	0	1	0	3
415078	7692 Seeburg	221	20	10	6	1	0	0	1
415078	7693 Sirchingen	482	53	34	22	4	0	0	0
415078	7694 Wittlingen	1 356	95	34	20	3	1	0	5
415078	Bad Urach, Stadt	5 546	598	289	160	45	7	4	41
415080	7635 Wannweil	534	157	98	71	12	5	0	7
415080	Wannweil	534	157	98	71	12	5	0	7
415085	7830 Zwiefalten	1 628	146	67	30	8	2	0	8
415085	7831 Gauingen	949	46	16	4	2	9	9	1
415085	7832 Mörsingen	592	28	6	2	0	0	0	0
415085	7833 Sonderbuch	532	39	11	1	0	2	2	1
415085	7834 Upflamör	842	19	6	1	0	0	0	0
415085	Zwiefalten	4 543	278	105	38	10	12	10	10
415086	7840 Gutsbezirk Münsingen	6 698	147	78	5	0	0	0	0
415086	Gutsbezirk Münsingen	6 698	147	78	5	0	0	0	0
415087	7590 Häslach	236	58	38	24	2	0	0	0
415087	7591 Walddorf	1 207	174	73	51	5	1	0	9
415087	Walddorfhäslach	1 444	232	111	75	7	1	0	9
415088	7680 Böhringen	2 090	192	73	30	5	3	2	12
415088	7681 Donnstetten	1 224	91	33	19	2	0	0	3
415088	7682 Zainingen	1 292	99	35	20	2	6	6	1
415088	Römerstein	4 605	383	141	69	10	9	8	16
415089	7780 Großengstingen	1 294	179	113	42	46	1	1	5
415089	7781 Kleinengstingen	1 187	123	62	30	12	0	0	3
415089	7782 Kohlstetten	670	68	33	14	6	0	0	3
415089	Engstingen	3 151	370	207	85	64	1	1	11
415090	7790 Bernloch	897	81	34	18	3	0	0	1
415090	7791 Eglingen	1 244	86	28	8	2	0	0	1
415090	7792 Meidelstetten	882	87	37	13	6	1	0	7
415090	7793 Oberstetten	1 755	88	40	18	11	0	0	0
415090	7794 Oedenwaldstetten	1 391	98	42	10	4	0	0	2
415090	Hohenstein	6 168	440	181	66	25	2	0	10
415091	7730 Erpflingen	1 821	118	49	25	2	0	0	9
415091	7731 Genkingen	1 465	120	56	36	4	3	2	1

1) Summe aus Gebäude- und Freifläche, Betriebsfläche ohne Abbauland, Erholungsfläche, Verkehrsfläche, Friedhof. – 2) Soweit Land Baden-Württemberg.

Davon											Regional- kennziffer
darunter	Verkehrs- fläche	darunter	Landwirt- schafts- fläche	darunter		Waldfläche	Wasser- fläche	Flächen anderer Nutzung	darunter		
Grün- anlage		Straße, Weg, Platz		Moor	Heide				Friedhof	Unland	
420	500	510 - 530	600	650	660	700	800	900	940	950	
191	528	476	1 031	0	0	815	27	139	19	23	415061 7640
0	22	22	130	0	0	36	14	3	0	3	415061 7641
1	11	11	69	0	0	7	1	3	1	2	415061 7642
0	15	15	96	0	0	13	1	1	1	0	415061 7643
15	74	74	573	0	0	782	8	10	1	8	415061 7644
1	38	38	422	0	0	73	10	5	1	4	415061 7645
1	24	24	200	0	0	22	12	4	1	3	415061 7646
15	42	42	267	0	0	111	2	39	1	7	415061 7647
0	10	10	168	0	0	24	1	1	0	1	415061 7648
4	31	31	198	0	0	29	0	3	2	1	415061 7649
1	31	31	168	0	0	13	1	3	0	1	415061 7650
229	827	774	3 320	0	0	1 926	75	210	28	52	415061
2	42	39	233	0	0	84	3	2	1	1	415062 7615
2	42	39	233	0	0	84	3	2	1	1	415062
1	162	153	1 327	0	49	1 333	3	27	1	26	415073 7800
0	26	26	349	0	0	293	3	23	0	23	415073 7801
13	76	73	690	0	0	411	4	11	1	9	415073 7802
2	45	45	1 115	0	0	476	0	22	0	22	415073 7803
0	35	35	777	0	0	382	0	15	0	15	415073 7804
16	346	333	4 257	0	49	2 896	10	98	2	94	415073
19	138	133	359	0	0	2 047	16	20	4	15	415078 7690
1	39	39	421	0	0	196	0	1	0	1	415078 7691
0	9	9	81	0	0	114	2	3	0	3	415078 7692
0	18	18	235	0	0	190	0	4	0	3	415078 7693
1	55	55	539	0	0	710	6	5	1	5	415078 7694
21	260	255	1 635	0	0	3 257	24	33	5	27	415078
1	47	42	274	0	0	93	5	5	1	4	415080 7635
1	47	42	274	0	0	93	5	5	1	4	415080
3	68	68	505	0	0	950	12	16	1	15	415085 7830
0	30	30	444	0	0	433	0	18	0	18	415085 7831
0	22	22	238	0	0	323	0	3	0	3	415085 7832
1	27	27	276	0	0	211	1	4	0	3	415085 7833
0	13	13	291	0	0	528	0	4	0	4	415085 7834
4	160	160	1 753	0	0	2 445	13	45	1	43	415085
0	68	68	4 861	0	324	1 690	0	0	0	0	415086 7840
0	68	68	4 861	0	324	1 690	0	0	0	0	415086
0	20	20	125	0	0	51	2	1	0	0	415087 7590
1	90	90	594	0	0	435	3	3	1	2	415087 7591
1	110	110	719	0	0	486	5	4	1	2	415087
3	107	107	1 248	0	0	646	0	2	0	2	415088 7680
2	55	55	761	0	0	362	0	11	1	10	415088 7681
0	63	63	895	0	0	275	0	16	0	16	415088 7682
5	225	225	2 904	0	0	1 282	1	29	1	27	415088
1	59	55	636	0	0	470	0	10	1	9	415089 7780
1	57	53	603	0	0	450	0	11	1	11	415089 7781
0	32	30	372	0	0	223	0	7	0	7	415089 7782
3	149	138	1 611	0	0	1 143	0	29	2	27	415089
1	46	46	503	0	0	308	0	5	0	5	415090 7790
1	57	57	695	0	0	460	0	3	0	3	415090 7791
6	42	42	509	0	0	286	0	1	0	0	415090 7792
0	47	47	1 173	0	0	465	0	29	0	29	415090 7793
1	54	54	766	0	0	508	0	17	0	17	415090 7794
8	246	246	3 646	0	0	2 027	0	56	1	55	415090
7	58	58	1 206	0	0	461	1	36	1	35	415091 7730
1	62	62	766	0	0	567	0	9	0	9	415091 7731

Noch: 3. Bodenfläche in den Gemeinden und Gemarkungen Baden-Württembergs 2001 nach Art der tatsächlichen Nutzung in Hektar

Regional- kennziffer	Gemarkung Gemeinde Kreis Region Regierungsbezirk Land	Bodenfläche		Davon					Erholungs- fläche
		Insgesamt	darunter	Gebäude- und Frei- fläche	darunter		Betriebs- fläche	darunter	
			Siedlungs- und Verkehrs- fläche <sup>1)</sup>		GF- Wohnen	GF- Gewerbe und Industrie		BF-Abbau- land	
			999		100/200	130		170	
415091	7732 Undingen	1 733	160	73	31	11	4	0	11
415091	7733 Willmandingen	1 116	117	48	22	7	9	9	4
415091	Sonnenbühl	6 135	515	226	114	24	16	11	26
415092	7720 Holzelfingen	1 073	105	41	23	4	2	2	16
415092	7721 Honau	632	74	28	16	3	0	0	2
415092	7722 Unterhausen	1 719	236	142	93	20	18	16	13
415092	Lichtenstein	3 424	415	211	132	26	20	18	31
415093	7700 Bleichstetten	390	62	30	15	1	1	0	3
415093	7701 Gächingen	965	69	33	22	3	0	0	3
415093	7702 Lonsingen	1 015	45	24	13	2	0	0	1
415093	7703 Ohnastetten	591	30	14	9	1	0	0	0
415093	7704 Upfingen	923	62	36	22	2	0	0	0
415093	7705 Würtingen	2 011	125	62	31	5	1	1	4
415093	St. Johann	5 896	393	199	112	14	2	1	11
<b>415</b>	<b>Landkreis Reutlingen</b>	<b>109 410</b>	<b>12 776</b>	<b>6 675</b>	<b>3 522</b>	<b>969</b>	<b>171</b>	<b>76</b>	<b>832</b>
416006	7570 Bodelshausen	1 382	310	196	102	37	7	0	4
416006	Bodelshausen	1 382	310	196	102	37	7	0	4
416009	7420 Dettenhausen	1 102	189	119	70	21	0	0	13
416009	Dettenhausen	1 102	189	119	70	21	0	0	13
416011	7545 Dußlingen	1 306	271	141	73	26	19	0	10
416011	Dußlingen	1 306	271	141	73	26	19	0	10
416015	7540 Gomaringen	1 501	281	180	118	22	0	0	6
416015	7541 Stockach	229	24	12	8	0	0	0	0
416015	Gomaringen	1 730	306	192	126	22	0	0	6
416018	7530 Hirrlingen	1 281	160	83	46	10	0	0	5
416018	Hirrlingen	1 281	160	83	46	10	0	0	5
416022	7440 Kirchentellinsfurt	1 100	226	135	66	16	8	6	13
416022	Kirchentellinsfurt	1 100	226	135	66	16	8	6	13
416023	7470 Kusterdingen	642	124	72	51	6	0	0	6
416023	7471 Immenhausen	368	43	17	12	0	0	0	0
416023	7472 Jettenburg	326	110	73	14	19	0	0	1
416023	7473 Mähringen	533	105	67	22	28	0	0	0
416023	7474 Wankheim	555	83	36	20	0	0	0	0
416023	Kusterdingen	2 424	465	264	119	52	0	0	7
416025	7560 Mössingen	2 549	620	378	207	51	21	3	16
416025	7561 Öschingen	1 115	131	76	50	5	0	0	3
416025	7562 Talheim	1 341	142	60	33	5	1	1	6
416025	Mössingen, Stadt	5 005	893	514	289	61	22	4	24
416026	7550 Nehren	858	191	114	51	25	0	0	9
416026	Nehren	858	191	114	51	25	0	0	9
416031	7555 Oferdingen	1 515	246	146	77	31	6	0	9
416031	Oferdingen	1 515	246	146	77	31	6	0	9
416036	7480 Rottenburg	4 005	656	346	179	65	20	1	66
416036	7481 Baisingen	720	64	29	18	1	1	0	3
416036	7482 Bieringen	687	61	21	14	2	0	0	6
416036	7483 Dettingen	962	84	35	29	1	5	0	4
416036	7484 Eckenweiler	198	33	17	11	0	0	0	1
416036	7485 Ergenzingen	1 002	248	127	55	14	0	0	8
416036	7486 Frommenhausen	362	36	15	8	0	10	10	1
416036	7487 Hailfingen	751	142	58	26	9	4	0	5
416036	7488 Hemmendorf	657	65	25	18	1	0	0	3

1) Summe aus Gebäude- und Freifläche, Betriebsfläche ohne Abbau-land, Erholungsfläche, Verkehrsfläche, Friedhof. – 2) Soweit Land Baden-Württemberg.

Davon											Regional- kennziffer	
darunter	Verkehrs- fläche	darunter	Landwirt- schafts- fläche	darunter		Waldfläche	Wasser- fläche	Flächen anderer Nutzung	darunter			
Grün- anlage		Straße, Weg, Platz		Moor	Heide				Friedhof	Unland		
420	500	510 - 530	600	650	660	700	800	900	940	950		
7	73	73	795	0	0	766	1	10	0	9	415091	7732
0	64	64	599	0	0	386	1	5	0	4	415091	7733
15	257	257	3 367	0	0	2 180	3	60	2	57	415091	
1	48	48	474	0	0	488	0	4	0	4	415092	7720
1	42	35	219	0	0	335	2	3	1	2	415092	7721
5	77	71	580	0	0	872	6	11	2	8	415092	7722
7	167	153	1 273	0	0	1 695	8	19	4	14	415092	
0	29	29	240	0	0	85	0	3	0	3	415093	7700
1	33	33	584	0	0	299	0	13	0	13	415093	7701
0	20	20	449	0	0	516	0	5	0	5	415093	7702
0	16	16	304	0	0	242	0	16	0	16	415093	7703
0	25	25	505	0	0	351	0	4	0	4	415093	7704
0	58	58	859	0	0	1 020	0	8	1	8	415093	7705
3	181	181	2 940	0	0	2 513	1	49	1	48	415093	
<b>491</b>	<b>5 102</b>	<b>4 924</b>	<b>55 543</b>	<b>0</b>	<b>446</b>	<b>39 793</b>	<b>259</b>	<b>1 034</b>	<b>72</b>	<b>815</b>	<b>415</b>	
1	101	100	573	0	0	489	8	6	2	3	416006	7570
1	101	100	573	0	0	489	8	6	2	3	416006	
5	55	53	228	0	0	679	3	5	2	1	416009	7420
5	55	53	228	0	0	679	3	5	2	1	416009	
6	98	83	745	0	0	276	9	8	3	6	416011	7545
6	98	83	745	0	0	276	9	8	3	6	416011	
4	94	91	785	0	0	411	7	18	1	16	416015	7540
0	12	12	122	0	0	81	0	0	0	0	416015	7541
4	106	103	908	0	0	493	8	18	1	16	416015	
1	71	71	694	0	0	420	2	5	1	4	416018	7530
1	71	71	694	0	0	420	2	5	1	4	416018	
6	75	72	593	0	0	204	65	7	1	6	416022	7440
6	75	72	593	0	0	204	65	7	1	6	416022	
1	46	45	394	0	0	123	1	1	1	0	416023	7470
0	25	25	254	0	0	67	2	2	0	2	416023	7471
1	36	36	170	0	0	44	2	1	0	1	416023	7472
0	38	38	333	0	0	93	1	1	0	1	416023	7473
0	47	47	355	0	0	116	1	1	0	0	416023	7474
3	192	190	1 506	0	0	443	7	5	2	4	416023	
5	203	182	1 061	0	0	836	15	19	6	13	416025	7560
1	51	51	497	0	0	478	4	6	1	5	416025	7561
3	74	65	525	0	0	661	7	7	1	5	416025	7562
9	329	299	2 084	0	0	1 976	26	31	8	23	416025	
1	68	62	445	0	0	212	5	6	1	5	416026	7550
1	68	62	445	0	0	212	5	6	1	5	416026	
4	83	83	792	0	0	457	7	15	2	13	416031	7555
4	83	83	792	0	0	457	7	15	2	13	416031	
54	221	211	1 562	0	0	1 712	57	22	4	17	416036	7480
0	30	30	571	0	0	77	3	6	1	5	416036	7481
1	34	29	356	0	0	252	13	4	0	4	416036	7482
0	40	40	358	0	0	513	3	5	1	4	416036	7483
0	15	15	139	0	0	24	1	2	0	1	416036	7484
1	112	101	623	0	0	120	4	7	1	4	416036	7485
0	20	20	260	0	0	49	2	5	0	5	416036	7486
1	75	75	489	0	0	104	4	11	1	9	416036	7487
0	37	37	353	0	0	229	3	7	0	6	416036	7488

Noch: 3. Bodenfläche in den Gemeinden und Gemarkungen Baden-Württembergs 2001 nach Art der tatsächlichen Nutzung in Hektar

Regional- kennziffer	Gemarkung Gemeinde Kreis Region Regierungsbezirk Land	Bodenfläche		Davon					
		Insgesamt	darunter	Gebäude- und Frei- fläche	darunter		Betriebs- fläche	darunter	Erholungs- fläche
			Siedlungs- und Verkehrs- fläche <sup>1)</sup>		GF- Wohnen	GF- Gewerbe und Industrie			
			999		100/200	130			
416036	7489 Kiebingen	518	88	45	27	4	3	3	5
416036	7490 Bad Niedemau	410	43	16	11	3	0	0	3
416036	7491 Obemau	378	33	13	7	2	0	0	1
416036	7492 Oberndorf	614	93	39	21	3	4	0	3
416036	7493 Schwalldorf	581	55	19	8	0	0	0	1
416036	7494 Seebronn	812	135	44	29	4	0	0	4
416036	7495 Weiler	384	47	26	18	1	1	0	2
416036	7496 Wendelsheim	470	71	37	23	1	1	0	5
416036	7497 Wurmlingen	714	113	52	40	2	11	7	6
416036	Rottenburg am Neckar, Stadt	14 226	2 068	964	540	113	62	22	126
416041	7450 Tübingen	2 419	1 134	700	407	58	4	0	119
416041	7451 Bebenhausen	1 367	39	9	5	0	0	0	1
416041	7452 Bühl	641	70	41	24	4	1	1	3
416041	7453 Derendingen	663	204	121	54	31	10	0	8
416041	7454 Hagelloch	597	60	32	25	0	1	0	2
416041	7455 Hirschau	617	114	73	37	23	1	0	4
416041	7456 Kilchberg	441	54	31	18	7	0	0	2
416041	7457 Lustnau	1 400	296	155	95	26	6	4	26
416041	7458 Pfrondorf	985	129	73	47	6	3	3	6
416041	7459 Unterjesingen	873	102	43	33	1	0	0	3
416041	7460 Weilheim	809	86	48	26	7	0	0	2
416041	Tübingen, Universitätsstadt	10 812	2 289	1 327	769	163	27	7	177
416048	7430 Altingen	863	153	71	38	10	16	16	3
416048	7431 Breitenholz	1 082	56	17	8	1	0	0	1
416048	7432 Entringen	1 395	131	70	45	5	6	6	3
416048	7433 Pfäffingen	370	70	41	25	7	0	0	3
416048	7434 Poltringen	485	86	43	26	6	0	0	5
416048	7435 Reusten	611	60	24	18	1	3	1	1
416048	Ammerbuch	4 805	557	266	160	31	25	23	15
416049	7510 Nellingsheim	401	37	15	8	0	0	0	0
416049	7511 Remmingsheim	719	114	56	24	4	1	0	4
416049	7512 Wolfenhausen	468	68	30	11	0	0	0	1
416049	Neustetten	1 587	220	102	43	5	1	0	6
416050	7520 Bierlingen	817	63	38	25	3	0	0	4
416050	7521 Börstingen	418	58	29	15	5	0	0	0
416050	7522 Fellendorf	487	43	25	16	0	0	0	1
416050	7523 Sulzau	368	72	11	6	0	0	0	46
416050	7524 Wachendorf	691	58	32	20	0	6	6	4
416050	Starzach	2 782	294	136	83	9	6	6	55
<b>416</b>	<b>Landkreis Tübingen</b>	<b>51 916</b>	<b>8 684</b>	<b>4 698</b>	<b>2 613</b>	<b>620</b>	<b>185</b>	<b>68</b>	<b>478</b>
417002	7970 Balingen	1 945	561	362	219	26	7	2	15
417002	7971 Endingen	548	165	105	42	16	0	0	6
417002	7972 Engstlatt	740	162	101	41	31	2	0	3
417002	7973 Erzingen	938	95	37	23	2	3	0	4
417002	7974 Frommern	1 174	302	200	116	40	9	0	8
417002	7975 Ostdorf	1 243	152	77	32	8	1	1	6
417002	7976 Roßwangen	585	46	28	17	3	0	0	2
417002	7977 Stockenhausen	137	16	9	6	1	0	0	0
417002	7978 Streichen	274	35	22	15	2	0	0	2
417002	7979 Weilstetten	723	184	127	84	22	1	0	3
417002	7980 Zillhausen	726	77	36	24	3	0	0	2
417002	Balingen, Stadt	9 034	1 793	1 105	621	152	22	3	50
417008	7940 Bisingen	1 539	373	237	128	35	0	0	10
417008	7941 Thanheim	623	63	35	27	3	1	0	2

1) Summe aus Gebäude- und Freifläche, Betriebsfläche ohne Abbau-land, Erholungsfläche, Verkehrsfläche, Friedhof. – 2) Soweit Land Baden-Württemberg.

Davon											Regional- kennziffer
darunter	Verkehrs- fläche	darunter	Landwirt- schafts- fläche	darunter		Waldfläche	Wasser- fläche	Flächen anderer Nutzung	darunter		
Grün- anlage		Straße, Weg, Platz		Moor	Heide				Friedhof	Unland	
420	500	510 - 530	600	650	660	700	800	900	940	950	
1	38	34	295	0	0	113	18	1	0	1	416036 7489
1	23	19	208	0	0	135	14	12	0	11	416036 7490
0	19	17	203	0	0	132	7	4	0	4	416036 7491
0	46	46	424	0	0	95	1	3	1	2	416036 7492
0	35	35	373	0	0	149	0	4	0	4	416036 7493
0	86	86	543	0	0	124	3	7	0	7	416036 7494
0	18	18	195	0	0	139	1	2	1	2	416036 7495
1	29	29	327	0	0	70	1	1	0	1	416036 7496
1	51	51	451	0	0	137	2	4	1	4	416036 7497
63	928	892	7 731	0	0	4 173	135	107	10	91	416036
92	292	250	610	0	0	617	38	38	19	5	416041 7450
1	30	30	90	0	0	1 230	5	2	0	2	416041 7451
0	25	23	175	0	0	378	12	6	1	2	416041 7452
3	63	53	194	0	0	250	7	9	2	1	416041 7453
1	23	23	183	0	0	350	2	3	1	2	416041 7454
1	37	37	299	0	0	166	29	10	1	5	416041 7455
1	20	17	189	0	0	197	0	1	0	0	416041 7456
10	111	104	324	0	0	739	25	14	2	2	416041 7457
3	48	48	288	0	0	559	3	4	1	1	416041 7458
1	55	52	430	0	0	330	5	6	1	4	416041 7459
1	35	33	315	0	0	398	5	5	1	1	416041 7460
115	739	670	3 098	0	0	5 214	131	99	27	27	416041
0	79	71	526	0	0	151	6	11	1	10	416048 7430
0	38	37	292	0	0	727	4	3	0	3	416048 7431
1	57	52	579	0	0	665	3	13	2	11	416048 7432
1	25	23	239	0	0	52	3	6	1	6	416048 7433
0	37	34	367	0	0	19	5	9	1	8	416048 7434
1	33	33	513	0	0	20	3	14	0	14	416048 7435
3	268	249	2 516	0	0	1 633	23	57	5	52	416048
0	21	21	250	0	0	111	1	1	0	1	416049 7510
1	53	53	494	0	0	103	3	5	0	5	416049 7511
0	36	36	321	0	0	76	0	2	0	2	416049 7512
1	111	111	1 065	0	0	291	4	9	1	7	416049
3	21	21	532	0	0	218	1	3	0	2	416050 7520
0	28	20	177	0	0	167	11	7	0	6	416050 7521
0	17	17	278	0	0	162	3	2	0	1	416050 7522
0	14	10	113	0	0	171	9	4	0	4	416050 7523
2	21	21	421	0	0	201	3	2	1	1	416050 7524
5	101	89	1 521	0	0	919	27	17	2	15	416050
226	3 323	3 124	24 499	0	0	17 878	459	397	68	275	416
8	175	165	803	0	0	558	14	10	2	7	417002 7970
1	54	48	328	0	0	48	2	6	1	5	417002 7971
0	56	52	330	0	0	239	3	6	1	5	417002 7972
3	50	46	609	0	0	225	4	6	0	6	417002 7973
3	83	75	452	0	0	395	11	16	1	14	417002 7974
1	67	67	621	0	0	451	10	10	1	8	417002 7975
0	14	14	250	0	0	283	1	6	1	5	417002 7976
0	7	7	71	0	0	49	1	1	0	1	417002 7977
0	11	11	119	0	0	118	0	2	0	2	417002 7978
1	52	52	236	0	0	299	1	4	1	3	417002 7979
0	38	38	281	0	0	354	3	11	1	11	417002 7980
18	609	577	4 099	0	0	3 020	50	78	10	67	417002
0	123	113	712	0	0	435	10	12	2	9	417008 7940
0	25	25	160	0	0	393	3	5	1	4	417008 7941

Noch: 3. Bodenfläche in den Gemeinden und Gemarkungen Baden-Württembergs 2001 nach Art der tatsächlichen Nutzung in Hektar

Regional- kennziffer	Gemarkung Gemeinde Kreis Region Regierungsbezirk Land	Bodenfläche			Davon						
		Insgesamt	darunter		Gebäude- und Frei- fläche	darunter		Betriebs- fläche	darunter		
			Siedlungs- und Verkehrs- fläche <sup>1)</sup>	100/200		GF- Wohnen	GF- Gewerbe und Industrie		300	BF-Abbau- land	Erholungs- fläche
417008	7942 Wessingen	415	84	35	20	5	3	0	1		
417008	7943 Zimmern	707	55	20	15	0	0	0	0		
417008	Bisingen	3 284	575	326	191	43	4	0	13		
417010	8010 Bitz	882	195	122	80	14	5	0	8		
417010	Bitz	882	195	122	80	14	5	0	8		
417013	7910 Burladingen	2 991	297	182	97	28	1	0	1		
417013	7911 Gauselfingen	923	69	41	27	6	0	0	3		
417013	7912 Hausen im Killertal	945	71	33	25	1	0	0	1		
417013	7913 Hörschwag	643	51	14	3	1	0	0	2		
417013	7914 Killer	368	44	25	17	3	0	0	0		
417013	7915 Melchingen	1 226	106	35	21	3	0	0	3		
417013	7916 Ringingen	1 293	105	36	23	3	0	0	9		
417013	7917 Salmendingen	2 056	113	33	21	2	0	0	2		
417013	7918 Starzeln	687	38	20	16	1	0	0	1		
417013	7919 Stetten unter Holstein	1 201	99	28	17	3	7	0	4		
417013	Burladingen, Stadt	12 333	994	447	272	52	9	0	26		
417014	8020 Dautmergen	454	49	17	8	0	1	0	2		
417014	Dautmergen	454	49	17	8	0	1	0	2		
417015	8015 Dormettingen	655	100	52	21	13	10	9	3		
417015	Dormettingen	655	100	52	21	13	10	9	3		
417016	8030 Dotternhausen	1 000	153	97	44	34	75	74	7		
417016	Dotternhausen	1 000	153	97	44	34	75	74	7		
417022	7960 Geislingen	1 308	218	120	81	8	0	0	7		
417022	7961 Binsdorf	1 201	98	41	23	5	2	0	3		
417022	7962 Erlaheim	686	65	28	20	1	0	0	3		
417022	Geislingen, Stadt	3 195	381	189	123	14	2	0	13		
417023	7930 Grosselfingen	1 615	169	83	51	9	1	0	5		
417023	Grosselfingen	1 615	169	83	51	9	1	0	5		
417025	7860 Haigerloch	798	137	70	32	8	4	4	2		
417025	7861 Bittelbronn	613	40	21	17	0	0	0	0		
417025	7862 Gruol	1 496	153	59	44	3	2	0	4		
417025	7863 Hart	534	39	22	16	2	0	0	1		
417025	7864 Bad Imnau	569	54	28	17	7	0	0	3		
417025	7865 Owingen	1 221	134	64	39	12	1	0	5		
417025	7866 Stetten bei Haigerloch	677	123	67	40	14	13	7	7		
417025	7867 Trillfingen	1 004	86	46	32	3	1	0	4		
417025	7868 Weildorf	734	67	37	20	6	7	6	0		
417025	Haigerloch, Stadt	7 645	833	414	257	54	28	17	26		
417029	8035 Hausen am Tann	849	48	17	12	0	0	0	1		
417029	Hausen am Tann	849	48	17	12	0	0	0	1		
417031	7890 Hechingen	2 261	558	276	163	43	30	0	49		
417031	7891 Bechtoldsweiler	278	32	19	14	1	0	0	1		
417031	7892 Beuren	356	17	7	3	0	0	0	0		
417031	7893 Boll	1 148	65	38	25	2	0	0	2		
417031	7894 Schlatt	677	54	26	21	1	0	0	2		
417031	7895 Sickingen	215	67	38	20	10	1	0	1		
417031	7896 Stein	386	84	50	20	14	1	0	4		
417031	7897 Stetten bei Hechingen	627	117	63	41	9	4	0	5		
417031	7898 Weilheim	694	76	28	12	2	0	0	1		
417031	Hechingen, Stadt	6 644	1 070	544	320	82	36	0	65		
417036	7905 Jungingen	933	91	56	37	10	0	0	5		
417036	Jungingen	933	91	56	37	10	0	0	5		
417044	8060 Meßstetten	2 031	312	204	101	17	2	0	11		
417044	8061 Hartheim	910	66	34	19	1	0	0	1		

1) Summe aus Gebäude- und Freifläche, Betriebsfläche ohne Abbau-land, Erholungsfläche, Verkehrsfläche, Friedhof. – 2) Soweit Land Baden-Württemberg.



Davon											Regional- kennziffer
darunter	darunter		Landwirt- schafts- fläche	darunter		Waldfläche	Wasser- fläche	Flächen anderer Nutzung	darunter		
Grün- anlage	Verkehrs- fläche	Straße, Weg, Platz		Moor	Heide				Friedhof	Unland	
420	500	510 - 530	600	650	660	700	800	900	940	950	
0	45	40	272	0	0	51	2	5	0	5	417008 7942
0	35	32	255	0	0	388	3	7	0	6	417008 7943
1	228	211	1 399	0	0	1 267	18	28	3	24	417008
3	60	60	255	0	0	429	0	3	1	2	417010 8010
3	60	60	255	0	0	429	0	3	1	2	417010
1	111	106	981	0	0	1 701	5	8	2	6	417013 7910
0	24	22	211	0	0	634	2	8	1	7	417013 7911
0	36	33	403	0	2	454	2	15	0	15	417013 7912
0	34	34	247	0	0	340	2	4	0	3	417013 7913
0	18	17	160	0	0	160	1	4	1	3	417013 7914
1	67	67	706	0	0	394	6	15	1	6	417013 7915
0	60	60	677	0	0	499	1	11	0	7	417013 7916
0	78	78	1 168	0	0	741	2	32	0	26	417013 7917
0	18	16	235	0	11	405	1	8	0	8	417013 7918
1	60	60	496	0	0	599	3	4	0	3	417013 7919
4	505	492	5 284	0	13	5 926	25	110	6	83	417013
0	30	30	274	0	0	126	3	2	0	1	417014 8020
0	30	30	274	0	0	126	3	2	0	1	417014
0	43	42	427	0	0	112	3	5	1	4	417015 8015
0	43	42	427	0	0	112	3	5	1	4	417015
4	48	43	416	0	0	346	3	9	0	7	417016 8030
4	48	43	416	0	0	346	3	9	0	7	417016
3	89	89	662	0	0	419	5	6	1	3	417022 7960
1	52	52	472	0	0	624	3	4	1	4	417022 7961
0	33	33	304	0	0	313	2	3	1	2	417022 7962
5	174	174	1 437	0	0	1 356	11	13	2	9	417022
0	78	78	901	0	0	531	9	7	2	6	417023 7930
0	78	78	901	0	0	531	9	7	2	6	417023
1	63	58	457	0	0	183	12	7	1	6	417025 7860
0	19	19	373	0	0	199	0	1	0	1	417025 7861
1	88	88	734	0	0	585	16	9	1	8	417025 7862
0	16	14	354	0	0	139	0	2	0	1	417025 7863
3	22	19	343	0	0	167	4	2	0	2	417025 7864
4	63	63	610	0	0	434	11	32	1	31	417025 7865
1	43	37	271	0	0	265	5	5	1	5	417025 7866
1	35	33	657	1	0	249	9	3	1	2	417025 7867
0	29	29	386	0	0	274	1	1	0	1	417025 7868
11	376	359	4 185	1	0	2 494	59	63	5	57	417025
0	30	30	306	0	0	489	2	3	0	3	417029 8035
0	30	30	306	0	0	489	2	3	0	3	417029
20	203	173	858	0	0	809	16	20	1	19	417031 7890
0	11	11	112	0	0	134	0	1	0	1	417031 7891
0	10	10	139	0	0	197	1	3	0	3	417031 7892
0	25	25	350	0	0	722	3	9	0	9	417031 7893
0	26	24	228	0	0	376	4	15	1	15	417031 7894
0	26	25	129	0	0	17	1	2	1	2	417031 7895
3	28	26	186	0	0	107	3	5	0	5	417031 7896
2	40	33	421	0	0	84	2	8	5	3	417031 7897
0	47	47	437	0	0	167	5	9	0	8	417031 7898
26	417	373	2 860	0	0	2 613	35	73	8	65	417031
0	29	26	338	0	0	486	4	15	0	15	417036 7905
0	29	26	338	0	0	486	4	15	0	15	417036
3	94	94	616	0	0	543	1	560	1	16	417044 8060
1	31	31	450	0	0	362	0	32	0	7	417044 8061

Noch: 3. Bodenfläche In den Gemeinden und Gemarkungen Baden-Württembergs 2001 nach Art der tatsächlichen Nutzung in Hektar

Regional- kennziffer	Gemarkung Gemeinde Kreis Region Regierungsbezirk Land	Bodenfläche		Davon					
		Insgesamt	darunter	Gebäude- und Frei- fläche	darunter		Betriebs- fläche	darunter	Erholungs- fläche
			Siedlungs- und Verkehrs- fläche <sup>1)</sup>		GF- Wohnen	GF- Gewerbe und Industrie		BF-Abbau- land	
999		100/200	130	170	300	310	400		
417044	8062 Heinstetten	1 031	80	47	24	3	0	0	2
417044	8063 Hossingen	569	52	29	19	3	0	0	1
417044	8064 Oberdigisheim	982	70	36	22	3	0	0	7
417044	8065 Tübingen	1 438	128	60	29	12	0	0	4
417044	8066 Unterdigisheim	720	48	27	17	3	0	0	1
417044	Meßstetten, Stadt	7 682	757	436	232	42	3	0	26
417045	8080 Nusplingen	2 075	151	76	37	9	1	0	8
417045	Nusplingen	2 075	151	76	37	9	1	0	8
417047	8075 Obernheim	1 502	137	63	39	7	3	0	10
417047	Obernheim	1 502	137	63	39	7	3	0	10
417051	7880 Rangendingen	1 603	199	129	86	19	1	0	5
417051	7881 Bietenhausen	181	26	17	9	1	1	1	1
417051	7882 Höfendorf	384	35	19	13	1	0	0	0
417051	Rangendingen	2 168	260	166	108	21	2	1	5
417052	8055 Ratshausen	577	56	31	19	4	0	0	3
417052	Ratshausen	577	56	31	19	4	0	0	3
417054	7950 Rosenfeld	671	145	92	41	23	0	0	5
417054	7951 Bickelsberg	786	48	25	13	2	0	0	0
417054	7952 Brittheim	568	36	17	10	1	0	0	0
417054	7953 Heiligenzimmern	696	79	37	21	6	2	0	3
417054	7954 Isingen	549	65	28	15	1	1	0	4
417054	7955 Leidringen	1 135	86	47	24	4	1	0	0
417054	7956 Tübingen	706	70	29	15	1	0	0	2
417054	Rosenfeld, Stadt	5 111	529	276	139	37	4	0	14
417057	8040 Schömberg	1 492	234	117	58	22	2	0	10
417057	8041 Schörzingen	834	107	53	36	6	2	0	4
417057	Schömberg, Stadt	2 327	340	170	94	28	5	0	14
417063	8100 Straßberg	1 984	207	84	51	12	19	13	6
417063	8101 Kaiseringen	507	58	22	8	3	1	0	0
417063	Straßberg	2 491	265	105	59	15	20	14	6
417071	8050 Weilen unter den Rinnen	308	43	25	17	2	0	0	1
417071	Weilen unter den Rinnen	308	43	25	17	2	0	0	1
417075	8090 Winterlingen	1 689	236	137	87	10	0	0	12
417075	8091 Benzingen	1 708	152	53	29	8	0	0	3
417075	8092 Harthausen auf der Scher	1 667	143	56	35	2	0	0	4
417075	Winterlingen	5 064	530	245	151	20	1	0	19
417078	8025 Zimmern unter der Burg	505	40	16	10	0	0	0	1
417078	Zimmern unter der Burg	505	40	16	10	0	0	0	1
417079	7990 Burgfelden	273	23	13	10	0	0	0	1
417079	7991 Ebingen	3 792	624	390	214	66	1	0	18
417079	7992 Laufen an der Eyach	1 004	102	55	40	3	0	0	4
417079	7993 Lautlingen	1 277	168	86	44	16	2	1	11
417079	7994 Margrethausen	758	66	37	25	3	1	1	5
417079	7995 Onstmettingen	2 060	260	156	101	20	1	0	7
417079	7996 Pfeffingen	1 342	143	75	52	5	3	2	5
417079	7997 Tailfingen	1 523	435	261	158	41	20	0	31
417079	7998 Truchtelfingen	1 411	190	96	55	10	4	2	9
417079	Albstadt, Stadt	13 441	2 011	1 171	699	164	32	7	90
<b>417</b>	<b>Zollernalbkreis</b>	<b>91 773</b>	<b>11 569</b>	<b>6 250</b>	<b>3 641</b>	<b>828</b>	<b>265</b>	<b>125</b>	<b>423</b>
<b>41</b>	<b>Region Neckar-Alb</b>	<b>253 099</b>	<b>33 030</b>	<b>17 623</b>	<b>9 776</b>	<b>2 417</b>	<b>622</b>	<b>269</b>	<b>1 734</b>

1) Summe aus Gebäude- und Freifläche, Betriebsfläche ohne Abbau-land, Erholungsfläche, Verkehrsfläche, Friedhof. – 2) Soweit Land Baden-Württemberg.

Davon											Regional- kennziffer
darunter	Verkehrs- fläche	darunter	Landwirt- schafts- fläche	darunter		Waldfläche	Wasser- fläche	Flächen anderer Nutzung	darunter		
Grün- anlage		Straße, Weg, Platz		Moor	Heide				Friedhof	Unland	
420	500	510 - 530	600	650	660	700	800	900	940	950	
1	31	31	636	0	0	308	0	7	0	6	417044 8062
0	22	22	314	0	0	199	0	4	0	4	417044 8063
6	27	27	432	0	0	468	6	7	0	2	417044 8064
1	64	64	719	0	0	576	3	13	0	13	417044 8065
0	19	19	264	0	0	368	2	38	0	9	417044 8066
11	290	290	3 431	0	0	2 824	12	661	3	57	417044
2	64	64	1 055	0	0	844	5	21	1	20	417045 8080
2	64	64	1 055	0	0	844	5	21	1	20	417045
0	60	60	590	0	0	760	0	16	1	16	417047 8075
0	60	60	590	0	0	760	0	16	1	16	417047
3	63	57	695	0	0	675	11	25	1	23	417051 7880
1	8	8	125	0	0	24	3	2	0	2	417051 7881
0	15	15	305	0	0	42	1	2	0	2	417051 7882
4	86	80	1 125	0	0	741	15	29	2	27	417051
2	21	21	206	0	0	289	4	22	0	22	417052 8055
2	21	21	206	0	0	289	4	22	0	22	417052
2	46	46	332	0	0	185	4	6	1	4	417054 7950
0	22	22	417	0	0	316	1	4	1	3	417054 7951
0	19	19	240	0	0	290	0	2	0	2	417054 7952
0	37	37	235	0	0	370	11	1	0	1	417054 7953
0	31	31	360	0	0	120	3	1	1	0	417054 7954
0	37	37	748	0	0	293	3	6	0	5	417054 7955
0	39	39	475	0	0	155	3	2	0	2	417054 7956
3	232	232	2 807	0	0	1 729	25	23	3	19	417054
8	102	93	653	0	0	566	20	20	2	18	417057 8040
1	46	46	443	0	0	268	2	16	1	15	417057 8041
8	149	140	1 096	0	0	835	22	37	3	33	417057
3	111	104	801	0	0	948	5	11	1	10	417063 8100
0	35	31	218	0	0	223	2	5	0	5	417063 8101
3	146	135	1 010	0	0	1 171	7	16	1	14	417063
1	17	17	134	0	0	129	0	2	0	1	417071 8050
1	17	17	134	0	0	129	0	2	0	1	417071
3	86	86	665	0	0	785	1	3	1	3	417075 8090
1	96	96	933	0	0	616	0	7	0	6	417075 8091
2	83	83	672	0	0	837	0	16	0	16	417075 8092
6	264	264	2 270	0	0	2 237	1	27	1	25	417075
0	22	22	310	0	0	148	2	6	0	5	417078 8025
0	22	22	310	0	0	148	2	6	0	5	417078
1	9	9	201	0	0	47	0	2	0	2	417079 7990
9	210	190	1 374	0	0	1 775	7	18	6	11	417079 7991
2	41	34	233	0	0	653	6	10	1	10	417079 7992
9	69	60	484	0	0	609	6	10	1	9	417079 7993
2	22	22	268	0	0	418	3	4	1	3	417079 7994
3	94	93	815	0	0	972	4	10	2	8	417079 7995
1	62	62	614	0	3	575	4	4	0	4	417079 7996
11	115	112	536	0	0	544	2	14	7	5	417079 7997
5	82	54	635	0	0	578	3	4	1	3	417079 7998
41	705	635	5 161	0	3	6 173	35	75	19	53	417079
<b>154</b>	<b>4 682</b>	<b>4 454</b>	<b>41 384</b>	<b>1</b>	<b>17</b>	<b>37 074</b>	<b>352</b>	<b>1 342</b>	<b>73</b>	<b>635</b>	<b>417</b>
<b>870</b>	<b>13 107</b>	<b>12 502</b>	<b>121 425</b>	<b>2</b>	<b>463</b>	<b>94 745</b>	<b>1 071</b>	<b>2 773</b>	<b>213</b>	<b>1 725</b>	<b>41</b>

Noch: 3. Bodenfläche in den Gemeinden und Gemarkungen Baden-Württembergs 2001 nach Art der tatsächlichen Nutzung in Hektar

Regional- kennziffer	Gemarkung Gemeinde Kreis Region Regierungsbezirk Land	Bodenfläche		Davon					
		Insgesamt	darunter	Gebäude- und Frei- fläche	darunter		Betriebs- fläche	darunter	Erholungs- fläche
			Siedlungs- und Verkehrs- fläche <sup>1)</sup>		GF- Wohnen	GF- Gewerbe und Industrie		BF-Abbau- land	
			999		100/200	130		170	
421000	8540 Ulm	5 288	2 535	1 509	713	380	17	0	251
421000	8541 Donaustetten	600	75	30	22	1	30	30	3
421000	8542 Eggingen	810	103	34	22	2	36	12	5
421000	8543 Einsingen	666	174	110	41	55	0	0	8
421000	8544 Ermingen	836	84	33	21	1	0	0	5
421000	8545 Göggingen	512	99	49	40	1	0	0	10
421000	8546 Jungingen	1 351	210	100	45	30	1	0	6
421000	8547 Lehr	560	142	68	35	15	0	0	5
421000	8548 Mähringen	795	59	23	17	0	0	0	2
421000	8549 Unterweiler	452	50	28	19	2	1	0	3
421000	Ulm, Universitätsstadt	11 869	3 531	1 985	975	485	87	43	299
<b>421</b>	<b>Stadtkreis Ulm</b>	<b>11 869</b>	<b>3 531</b>	<b>1 985</b>	<b>975</b>	<b>485</b>	<b>87</b>	<b>43</b>	<b>299</b>
425002	8330 Allmendingen	1 990	245	139	66	33	88	87	8
425002	8331 Ennahofen	665	42	12	5	1	0	0	2
425002	8332 Grötzingen	580	36	14	8	0	0	0	0
425002	8333 Niederhofen	775	65	25	6	1	0	0	2
425002	8334 Weilersteußlingen	579	32	14	6	1	0	0	0
425002	Allmendingen	4 590	420	204	91	36	88	87	12
425004	8340 Altheim	780	72	32	10	12	8	8	3
425004	Altheim	780	72	32	10	12	8	8	3
425005	8140 Altheim/Alb	2 578	167	63	31	2	0	0	3
425005	Altheim (Alb)	2 578	167	63	31	2	0	0	3
425008	8120 Amstetten	1 037	175	86	31	28	1	0	3
425008	8121 Bräunisheim	585	33	10	3	1	0	0	0
425008	8122 Hofstett-Emerbuch	542	38	14	3	1	0	0	0
425008	8123 Reutti	646	43	11	1	0	0	0	0
425008	8124 Schalkstetten	897	57	15	5	1	0	0	0
425008	8125 Stubersheim	1 273	65	19	6	2	0	0	1
425008	Amstetten	4 980	412	155	50	32	1	0	5
425011	8200 Asselfingen	1 285	98	35	14	3	0	0	5
425011	Asselfingen	1 285	98	35	14	3	0	0	5
425013	8150 Ballendorf	1 421	104	27	7	1	0	0	3
425013	Ballendorf	1 421	104	27	7	1	0	0	3
425014	8225 Beimerstetten	1 433	155	70	35	11	2	1	5
425014	Beimerstetten	1 433	155	70	35	11	2	1	5
425017	8290 Berghülen	2 270	211	56	19	4	1	0	24
425017	8291 Bühlenhausen	344	51	26	7	6	1	0	0
425017	Berghülen	2 613	262	82	26	10	2	0	24
425019	8180 Bernstadt	1 395	131	57	33	3	0	0	6
425019	Bernstadt	1 395	131	57	33	3	0	0	6
425020	8300 Blaubeuren	1 649	276	143	66	39	66	54	18
425020	8301 Asch	1 428	111	37	15	5	2	0	3
425020	8302 Beiningen	440	46	17	9	0	6	6	2
425020	8303 Pappelau	995	95	35	10	1	0	0	5
425020	8304 Seißen	2 185	154	64	23	4	0	0	5
425020	8305 Sonderbuch	698	61	23	10	1	0	0	2
425020	8306 Weiler	521	56	27	11	10	0	0	0
425020	Blaubeuren, Stadt	7 915	798	346	144	61	75	61	35
425022	8160 Börslingen	629	38	8	2	1	7	6	0
425022	Börslingen	629	38	8	2	1	7	6	0
425024	8175 Breitingen	289	39	11	4	0	0	0	0
425024	Breitingen	289	39	11	4	0	0	0	0

1) Summe aus Gebäude- und Freifläche, Betriebsfläche ohne Abbau-land, Erholungsfläche, Verkehrsfläche, Friedhof. – 2) Soweit Land Baden-Württemberg.

Davon											Regional- kennziffer	
darunter	Verkehrs- fläche	darunter	Landwirt- schafts- fläche	darunter		Waldfläche	Wasser- fläche	Flächen anderer Nutzung	darunter			
Grün- anlage		Straße, Weg, Platz		Moor	Heide				Friedhof	Unland		
420	500	510 - 530	600	650	660	700	800	900	940	950		
183	727	589	1 579	0	0	950	104	151	31	85	421000	8540
0	41	41	296	2	0	180	18	1	1	1	421000	8541
1	40	40	434	0	0	254	2	4	0	4	421000	8542
5	55	48	443	0	0	42	5	2	0	2	421000	8543
1	45	45	443	0	0	305	3	2	1	2	421000	8544
5	40	40	373	0	0	13	23	5	0	3	421000	8545
2	101	86	984	0	0	151	0	6	1	1	421000	8546
1	69	67	411	0	0	5	0	3	1	1	421000	8547
0	33	33	333	0	0	188	0	214	0	14	421000	8548
0	18	18	240	0	0	158	1	3	0	-1	421000	8549
199	1 169	1 008	5 537	2	0	2 247	155	391	35	112	421000	
<b>199</b>	<b>1 169</b>	<b>1 008</b>	<b>5 537</b>	<b>2</b>	<b>0</b>	<b>2 247</b>	<b>155</b>	<b>391</b>	<b>35</b>	<b>112</b>	<b>421</b>	
2	96	88	874	0	0	716	31	38	1	33	425002	8330
0	27	27	339	0	0	281	0	3	0	2	425002	8331
0	21	21	283	0	0	261	0	1	0	1	425002	8332
0	37	37	551	0	0	150	4	5	0	3	425002	8333
0	18	18	242	0	0	304	0	1	0	1	425002	8334
2	201	192	2 289	0	0	1 713	35	48	2	38	425002	
0	36	36	522	0	0	174	1	4	0	3	425004	8340
0	36	36	522	0	0	174	1	4	0	3	425004	
0	101	101	1 293	0	0	1 109	4	5	0	4	425005	8140
0	101	101	1 293	0	0	1 109	4	5	0	4	425005	
1	83	68	633	0	0	208	1	21	1	20	425008	8120
0	23	23	258	0	0	292	1	1	0	1	425008	8121
0	25	25	369	0	0	132	1	2	0	2	425008	8122
0	33	30	461	0	0	139	0	2	0	2	425008	8123
0	42	38	587	0	0	249	2	2	0	2	425008	8124
0	44	33	418	0	0	787	2	2	0	1	425008	8125
1	250	217	2 727	0	0	1 805	7	30	1	28	425008	
1	58	57	1 034	0	0	147	4	2	0	2	425011	8200
1	58	57	1 034	0	0	147	4	2	0	2	425011	
1	74	74	899	0	0	416	0	2	0	2	425013	8150
1	74	74	899	0	0	416	0	2	0	2	425013	
1	79	63	897	0	0	378	0	3	1	1	425014	8225
1	79	63	897	0	0	378	0	3	1	1	425014	
20	130	130	1 482	0	0	564	0	12	1	12	425017	8290
0	24	24	282	0	0	10	0	1	0	1	425017	8291
20	153	153	1 764	0	0	574	0	14	1	13	425017	
1	67	67	853	0	0	402	5	4	1	3	425019	8180
1	67	67	853	0	0	402	5	4	1	3	425019	
14	101	79	478	0	0	778	22	43	2	41	425020	8300
2	68	68	854	0	0	458	0	5	0	3	425020	8301
0	26	26	254	0	0	131	1	3	0	0	425020	8302
1	55	55	559	0	0	324	6	12	1	2	425020	8303
1	85	85	960	0	0	1 044	0	27	0	26	425020	8304
0	36	30	338	0	0	295	0	3	0	2	425020	8305
0	29	24	123	0	0	333	5	4	0	4	425020	8306
19	400	367	3 566	0	0	3 363	34	96	4	79	425020	
0	29	29	447	0	0	135	1	1	0	1	425022	8160
0	29	29	447	0	0	135	1	1	0	1	425022	
0	28	28	192	0	0	54	3	1	0	1	425024	8175
0	28	28	192	0	0	54	3	1	0	1	425024	

Noch: 3. Bodenfläche in den Gemeinden und Gemarkungen Baden-Württembergs 2001 nach Art der tatsächlichen Nutzung in Hektar

Regional- kennziffer	Gemarkung Gemeinde Kreis Region Regierungsbezirk Land		Bodenfläche		Davon					
			Insgesamt	darunter	Gebäude- und Frei- fläche	darunter		Betriebs- fläche	darunter	Erholungs- fläche
				Siedlungs- und Verkehrs- fläche <sup>1)</sup>		GF- Wohnen	GF- Gewerbe und Industrie		BF-Abbau- land	
				999		100/200	130		170	
425028	8440	Dietenheim	1 041	166	110	55	22	2	1	3
425028	8441	Regglisweiler	834	104	60	38	4	0	0	4
425028		Dietenheim, Stadt	1 876	270	170	93	26	2	1	6
425031	8230	Dornstadt	1 001	298	186	59	24	1	0	8
425031	8231	Bollingen	736	67	24	12	1	3	2	1
425031	8232	Scharenstetten	1 094	100	27	9	1	1	0	3
425031	8233	Temmenhausen	1 113	72	22	8	0	1	0	1
425031	8234	Tomerdingen	1 980	150	53	26	3	1	0	2
425031		Dornstadt	5 924	687	312	114	29	6	2	15
425033	8360	Ehingen/Donau	3 250	715	458	193	116	3	0	48
425033	8361	Altbierlingen	486	44	19	5	1	0	0	1
425033	8362	Altsteußlingen	1 091	64	19	6	1	0	0	2
425033	8363	Berg	580	88	61	11	22	0	0	0
425033	8364	Dächingen	921	44	20	10	1	1	0	1
425033	8365	Erbstetten	1 057	48	14	5	0	0	0	1
425033	8366	Frankenhofen	1 108	49	14	3	0	0	0	0
425033	8367	Gamerschwang	316	34	14	8	1	0	0	0
425033	8368	Granheim	1 199	52	15	6	0	0	0	3
425033	8369	Herbertshofen	458	46	20	5	3	0	0	3
425033	8370	Heufelden	581	50	17	8	0	0	0	1
425033	8371	Kirchbierlingen	886	90	25	11	1	17	0	3
425033	8372	Kirchen	2 639	154	59	27	4	2	1	5
425033	8373	Mundingen	629	53	18	4	2	1	0	2
425033	8374	Nasgenstadt	413	78	38	18	0	0	0	7
425033	8375	Rißtissen	1 215	114	55	26	6	5	5	8
425033	8376	Schaiblishausen	559	37	11	4	0	0	0	0
425033	8377	Volkersheim	450	38	13	5	1	1	1	0
425033		Ehingen (Donau), Stadt	17 838	1 798	891	353	158	29	6	86
425035	8470	Emeringen	754	37	8	3	0	1	1	0
425035		Emeringen	754	37	8	3	0	1	1	0
425036	8500	Emerkingen	740	73	31	14	1	2	2	3
425036		Emerkingen	740	73	31	14	1	2	2	3
425039	8350	Erbach	1 804	318	174	82	37	38	35	19
425039	8351	Bach	498	47	23	14	0	0	0	2
425039	8352	Dellmensingen	1 096	165	87	40	11	1	0	7
425039	8353	Donaurieden	489	54	24	14	0	0	0	2
425039	8354	Ersingen	775	93	35	16	4	2	0	7
425039	8355	Ringingen	1 667	127	50	26	2	3	3	1
425039		Erbach	6 328	805	393	191	55	45	39	38
425050	8400	Griesingen	816	64	31	17	1	0	0	1
425050		Griesingen	816	64	31	17	1	0	0	1
425052	8530	Grundsheim	370	21	9	3	0	0	0	0
425052		Grundsheim	370	21	9	3	0	0	0	0
425055	8495	Hausen am Bussen	352	31	12	4	0	0	0	0
425055		Hausen am Bussen	352	31	12	4	0	0	0	0
425062	8170	Holzkielch	814	52	12	3	1	0	0	0
425062		Holzkielch	814	52	12	3	1	0	0	0
425064	8420	Hüttisheim	1 035	121	61	28	6	4	4	3
425064		Hüttisheim	1 035	121	61	28	6	4	4	3
425066	8430	Illerrieden	642	94	55	37	5	0	0	9
425066	8431	Dorndorf	779	61	19	12	0	0	0	10
425066	8432	Wangen	396	39	20	12	1	0	0	1
425066		Illerrieden	1 817	194	94	60	6	0	0	20
425071	8260	Laichingen	2 746	423	230	106	55	5	4	20
425071	8261	Feldstetten	1 354	140	56	24	2	0	0	7

1) Summe aus Gebäude- und Freifläche, Betriebsfläche ohne Abbauand, Erholungsfläche, Verkehrsfläche, Friedhof. – 2) Soweit Land Baden-Württemberg.

Davon											Regional- kennziffer	
darunter	Verkehrs- fläche	darunter	Landwirt- schafts- fläche	darunter		Waldfläche	Wasser- fläche	Flächen anderer Nutzung	darunter			
Grün- anlage		Straße, Weg, Platz		Moor	Heide				Friedhof	Unland		
420	500	510 - 530	600	650	660	700	800	900	940	950		
3	50	50	436	0	0	408	19	14	2	4	425028	8440
4	39	39	328	0	0	397	2	4	1	3	425028	8441
6	89	89	764	0	0	805	21	19	3	7	425028	
3	102	101	599	0	0	98	1	6	1	3	425031	8230
0	41	41	541	0	0	122	0	4	0	4	425031	8231
0	70	70	663	0	0	324	0	8	0	7	425031	8232
0	48	48	575	0	0	464	0	1	0	1	425031	8233
0	93	93	1 320	0	0	506	0	5	1	4	425031	8234
3	354	352	3 698	0	0	1 515	1	24	2	19	425031	
36	204	187	1 420	0	0	1 058	29	30	3	26	425033	8360
0	24	24	433	0	0	5	3	1	0	0	425033	8361
0	43	43	594	0	0	428	1	4	0	4	425033	8362
0	26	26	477	0	0	3	10	1	0	1	425033	8363
1	22	22	491	0	0	382	1	4	0	4	425033	8364
1	33	33	409	0	0	586	6	9	0	9	425033	8365
0	35	34	759	0	0	286	0	14	0	14	425033	8366
0	19	19	274	0	0	1	7	1	0	1	425033	8367
1	35	35	616	0	0	527	0	3	0	3	425033	8368
0	23	21	346	0	0	8	55	3	0	3	425033	8369
0	32	32	503	0	0	25	2	2	0	2	425033	8370
0	45	45	550	0	0	241	4	1	0	0	425033	8371
2	88	88	1 382	0	0	1 084	5	14	1	14	425033	8372
2	32	32	348	0	0	223	1	4	0	4	425033	8373
7	33	33	310	0	0	5	15	4	0	4	425033	8374
3	51	51	871	0	0	205	19	2	0	2	425033	8375
0	26	26	362	0	0	147	11	0	0	0	425033	8376
0	24	24	330	0	0	78	2	1	0	1	425033	8377
54	794	774	10 476	0	0	5 292	172	98	5	90	425033	
0	29	28	383	0	0	324	2	7	0	6	425035	8470
0	29	28	383	0	0	324	2	7	0	6	425035	
0	38	38	599	0	0	61	3	3	0	3	425036	8500
0	38	38	599	0	0	61	3	3	0	3	425036	
8	123	102	1 058	0	0	229	127	37	0	29	425039	8350
1	22	22	214	0	0	235	2	0	0	0	425039	8351
2	69	68	794	0	0	97	31	9	1	6	425039	8352
0	27	27	364	0	0	36	31	5	0	3	425039	8353
3	49	39	561	0	0	64	54	3	0	1	425039	8354
1	75	75	800	0	0	730	2	7	1	2	425039	8355
15	365	334	3 792	0	0	1 390	246	59	3	41	425039	
0	32	32	520	0	0	229	2	1	0	0	425050	8400
0	32	32	520	0	0	229	2	1	0	0	425050	
0	11	11	276	0	0	71	2	1	0	1	425052	8530
0	11	11	276	0	0	71	2	1	0	1	425052	
0	19	19	263	0	0	58	0	0	0	0	425055	8495
0	19	19	263	0	0	58	0	0	0	0	425055	
0	40	40	604	0	0	157	0	1	0	1	425062	8170
0	40	40	604	0	0	157	0	1	0	1	425062	
0	56	56	765	0	0	120	5	20	1	3	425064	8420
0	56	56	765	0	0	120	5	20	1	3	425064	
3	30	30	224	0	0	302	12	11	1	3	425066	8430
0	32	32	249	0	0	461	6	1	0	1	425066	8431
1	17	17	193	0	0	161	3	1	0	1	425066	8432
4	79	79	666	0	0	924	21	13	1	4	425066	
10	170	169	1 529	0	0	774	0	18	2	15	425071	8260
3	77	77	755	0	0	438	0	20	0	19	425071	8261

Noch: 3. Bodenfläche in den Gemeinden und Gemarkungen Baden-Württembergs 2001 nach Art der tatsächlichen Nutzung in Hektar

Regional- kennziffer	Gemarkung Gemeinde Kreis Region Regierungsbezirk Land	Bodenfläche		Davon					
		Insgesamt	darunter	Gebäude- und Frei- fläche	darunter		Betriebs- fläche	darunter	Erholungs- fläche
			Siedlungs- und Verkehrs- fläche <sup>1)</sup>		GF- Wohnen	GF- Gewerbe und Industrie		BF-Abbau- land	
999		100/200	130	170	300	310	400		
425071	8262 Machtolsheim	1 681	163	67	17	29	1	0	24
425071	8263 Suppingen	1 204	122	38	15	2	5	0	5
425071	Laichingen, Stadt	6 984	849	392	162	88	12	4	55
425072	8210 Langenau	4 756	676	313	132	63	3	0	22
425072	8211 Albeck	951	106	43	20	1	11	11	3
425072	8212 Göttingen	922	87	33	14	1	0	0	3
425072	8213 Hörvelsing	870	71	23	10	1	0	0	2
425072	Langenau, Stadt	7 500	940	413	176	66	15	11	30
425073	8460 Lauterach	1 377	92	25	12	0	0	0	3
425073	Lauterach	1 377	92	25	12	0	0	0	3
425075	8130 Lonsee	635	104	46	27	1	7	7	5
425075	8131 Ettlenschiefß	995	60	15	6	1	0	0	1
425075	8132 Halzhausen	848	85	26	11	1	0	0	2
425075	8133 Luizhausen	586	53	17	4	0	0	0	0
425075	8134 Radelstetten	503	37	13	3	0	0	0	0
425075	8135 Urspring	765	99	36	12	16	0	0	2
425075	Lonsee	4 332	436	153	63	18	7	7	10
425079	8250 Merklingen	2 131	222	78	29	14	1	0	9
425079	Merklingen	2 131	222	78	29	14	1	0	9
425081	8480 Munderkingen	1 308	283	160	69	47	3	0	17
425081	Munderkingen, Stadt	1 308	283	160	69	47	3	0	17
425083	8165 Neenstetten	830	79	32	10	5	1	0	3
425083	Neenstetten	830	79	32	10	5	1	0	3
425084	8240 Nellingen	2 887	215	69	24	9	3	0	7
425084	8241 Oppingen	691	52	10	1	0	0	0	0
425084	Nellingen	3 578	267	79	26	10	3	0	7
425085	8185 Nerenstetten	609	50	15	4	0	0	0	0
425085	Nerenstetten	609	50	15	4	0	0	0	0
425088	8390 Oberdischingen	884	111	54	36	2	0	0	3
425088	Oberdischingen	884	111	54	36	2	0	0	3
425090	8490 Obermarchtal	1 988	160	60	17	6	12	10	2
425090	8491 Reutlingendorf	670	40	14	5	0	10	10	1
425090	Obermarchtal	2 659	199	74	21	6	22	20	3
425091	8520 Oberstadion	344	49	28	14	2	0	0	0
425091	8521 Hundersingen	335	32	12	4	1	0	0	0
425091	8522 Moosbeuren	328	36	16	8	0	0	0	1
425091	8523 Mundeldingen	572	34	13	4	0	0	0	0
425091	Oberstadion	1 580	152	69	30	3	1	1	2
425092	8190 Öllingen	809	54	20	6	1	0	0	0
425092	Öllingen	809	54	20	6	1	0	0	0
425093	8395 Öpfingen	888	113	58	39	2	3	1	4
425093	Öpfingen	888	113	58	39	2	3	1	4
425097	8195 Rammingen	1 404	120	45	21	3	0	0	3
425097	Rammingen	1 404	120	45	21	3	0	0	3
425098	8465 Rechtenstein	377	40	15	8	1	0	0	2
425098	Rechtenstein	377	40	15	8	1	0	0	2
425104	8485 Rottenacker	1 029	177	90	35	19	22	22	10
425104	Rottenacker	1 029	177	90	35	19	22	22	10
425108	8310 Schelklingen	1 361	191	119	47	48	5	5	5
425108	8311 Gundershofen	776	32	8	2	0	0	0	0
425108	8312 Hausen ob Urspring	1 188	69	23	8	1	0	0	2
425108	8313 Hütten	695	50	18	8	1	0	0	2
425108	8314 Ingstetten	873	57	19	7	1	0	0	2

1) Summe aus Gebäude- und Freifläche, Betriebsfläche ohne Abbauland, Erholungsfläche, Verkehrsfläche, Friedhof. – 2) Soweit Land Baden-Württemberg.



Davon											Regional- kennziffer	
darunter	Verkehrs- fläche	darunter	Landwirt- schafts- fläche	darunter		Waldfläche	Wasser- fläche	Flächen anderer Nutzung	darunter			
Grün- anlage		Straße, Weg, Platz		Moor	Heide				Friedhof	Unland		
420	500	510 - 530	600	650	660	700	800	900	940	950		
22	70	69	1 077	0	0	421	0	20	1	18	425071	8262
2	73	73	827	0	0	247	0	8	0	7	425071	8263
36	391	388	4 188	0	0	1 881	1	65	3	59	425071	
10	335	316	3 446	0	0	587	36	14	3	8	425072	8210
1	59	59	752	0	0	77	2	3	0	3	425072	8211
0	50	50	748	0	0	80	4	4	0	4	425072	8212
1	47	47	716	0	0	75	1	7	0	7	425072	8213
13	490	471	5 662	0	0	819	43	28	4	20	425072	
1	64	61	582	0	0	685	6	13	0	9	425073	8460
1	64	61	582	0	0	685	6	13	0	9	425073	
2	52	48	296	0	0	221	4	6	1	5	425075	8130
1	44	44	510	0	0	424	0	1	0	1	425075	8131
2	57	53	572	0	0	185	4	1	0	1	425075	8132
0	35	35	401	0	0	131	0	1	0	0	425075	8133
0	23	23	284	0	0	180	0	3	0	2	425075	8134
2	60	50	352	0	0	301	6	8	0	8	425075	8135
7	271	253	2 415	0	0	1 442	14	19	1	17	425075	
7	134	134	1 258	0	0	640	0	10	0	10	425079	8250
7	134	134	1 258	0	0	640	0	10	0	10	425079	
10	101	91	897	0	0	77	37	17	2	14	425081	8480
10	101	91	897	0	0	77	37	17	2	14	425081	
0	43	43	535	0	0	210	3	3	0	3	425083	8165
0	43	43	535	0	0	210	3	3	0	3	425083	
2	135	135	2 055	0	0	600	0	18	1	12	425084	8240
0	42	31	517	0	0	119	0	4	0	3	425084	8241
2	178	166	2 571	0	0	718	0	22	1	15	425084	
0	35	35	397	0	0	160	2	0	0	0	425085	8185
0	35	35	397	0	0	160	2	0	0	0	425085	
0	53	53	616	0	0	124	25	8	1	5	425088	8390
0	53	53	616	0	0	124	25	8	1	5	425088	
0	96	89	1 132	0	0	627	40	19	0	8	425090	8490
0	24	24	409	0	0	208	1	3	0	2	425090	8491
0	120	113	1 542	0	0	835	41	22	1	10	425090	
0	20	20	270	0	0	20	3	1	0	1	425091	8520
0	20	20	257	0	0	42	2	2	0	2	425091	8521
0	19	19	285	0	0	4	2	1	0	1	425091	8522
0	21	21	335	0	0	200	2	1	0	1	425091	8523
0	81	81	1 147	0	0	266	10	4	0	4	425091	
0	34	34	576	0	0	174	2	2	0	2	425092	8190
0	34	34	576	0	0	174	2	2	0	2	425092	
1	50	50	607	0	0	81	67	19	1	8	425093	8395
1	50	50	607	0	0	81	67	19	1	8	425093	
1	71	67	1 092	0	0	180	5	8	0	7	425097	8195
1	71	67	1 092	0	0	180	5	8	0	7	425097	
1	23	18	166	0	0	160	9	2	0	2	425098	8465
1	23	18	166	0	0	160	9	2	0	2	425098	
2	77	67	730	0	0	62	31	8	0	4	425104	8485
2	77	67	730	0	0	62	31	8	0	4	425104	
1	65	58	278	0	0	867	5	17	1	14	425108	8310
0	24	24	393	0	0	333	2	15	0	15	425108	8311
0	44	44	645	0	0	472	0	1	0	1	425108	8312
0	29	24	209	0	0	427	5	4	0	3	425108	8313
0	36	36	543	0	0	269	0	5	0	4	425108	8314

Noch: 3. Bodenfläche in den Gemeinden und Gemarkungen Baden-Württembergs 2001 nach Art der tatsächlichen Nutzung in Hektar

Regional- kennziffer	Gemarkung Gemeinde Kreis Region Regierungsbezirk Land		Bodenfläche		Davon					
			Insgesamt	darunter	Gebäude- und Frei- fläche	darunter		Betriebs- fläche	darunter	Erholungs- fläche
				Siedlungs- und Verkehrs- fläche <sup>1)</sup>		GF- Wohnen	GF- Gewerbe und Industrie		BF-Abbau- land	
				999		100/200	130		170	
425108	8315	Justingen	1 184	71	23	8	1	0	0	1
425108	8316	Schmiechen	1 034	79	34	19	3	50	50	4
425108	8317	Sondernach	413	21	5	2	0	0	0	0
425108		Schelklingen, Stadt	7 524	570	249	100	53	56	54	16
425110	8425	Schnürpflingen	1 071	101	47	20	4	0	0	5
425110		Schnürpflingen	1 071	101	47	20	4	0	0	5
425112	8155	Setzingen	842	72	22	9	2	0	0	1
425112		Setzingen	842	72	22	9	2	0	0	1
425123	8475	Untermarchtal	561	77	29	17	1	0	0	6
425123		Untermarchtal	561	77	29	17	1	0	0	6
425124	8505	Unterstadion	884	75	34	15	2	0	0	3
425124		Unterstadion	884	75	34	15	2	0	0	3
425125	8510	Unterwachingen	260	20	9	3	1	0	0	0
425125		Unterwachingen	260	20	9	3	1	0	0	0
425130	8145	Weidenstetten	1 721	115	42	18	3	0	0	5
425130		Weidenstetten	1 721	115	42	18	3	0	0	5
425134	8255	Westerheim	2 293	267	134	51	16	0	0	10
425134		Westerheim	2 293	267	134	51	16	0	0	10
425135	8220	Westerstetten	1 309	158	62	30	5	14	11	5
425135		Westerstetten	1 309	158	62	30	5	14	11	5
425137	8405	Oberkirchberg	527	88	51	34	2	0	0	1
425137	8406	Unterkirchberg	619	104	60	38	7	1	0	3
425137		Illerkirchberg	1 145	192	111	71	9	1	0	4
425138	8410	Weinstetten	449	65	30	14	1	1	0	1
425138	8411	Altheim ob Weihung	724	89	52	22	18	0	0	4
425138	8412	Steinberg	601	72	35	13	5	0	0	3
425138		Staig	1 774	226	117	50	24	1	0	8
425139	8270	Ennabeuren	947	113	46	22	1	0	0	4
425139	8271	Sontheim	1 234	172	78	34	11	1	0	9
425139		Heroldstatt	2 181	285	123	56	12	1	0	13
425140	8450	Oberbalzheim	888	76	28	17	1	0	0	0
425140	8451	Unterbaltzheim	869	101	42	22	6	1	1	6
425140		Balzheim	1 758	177	71	39	8	1	1	6
425141	8280	Arnegg	416	58	28	19	2	0	0	6
425141	8281	Bermaringen	1 678	116	46	18	5	1	0	4
425141	8282	Ehrenstein	282	112	76	39	19	9	8	6
425141	8283	Herrlingen	857	140	75	49	8	16	11	5
425141	8284	Klingenstein	411	73	46	31	6	0	0	6
425141	8285	Markbronn	984	88	29	16	2	0	0	5
425141	8286	Wippingen	934	90	34	18	2	15	14	11
425141		Blaustein	5 561	678	334	190	43	40	33	43
<b>425</b>		<b>Alb-Donau-Kreis</b>	<b>135 732</b>	<b>14 045</b>	<b>6 270</b>	<b>2 747</b>	<b>924</b>	<b>477</b>	<b>384</b>	<b>556</b>
426001	8560	Achstetten	874	133	74	32	19	21	20	3
426001	8561	Bronnen	220	36	21	11	2	0	0	2
426001	8562	Oberholzheim	565	82	32	12	5	20	17	1
426001	8563	Stetten	679	72	30	15	0	33	33	2
426001		Achstetten	2 338	323	156	70	26	74	70	7
426005	8725	Alleshausen	1 131	56	23	9	0	0	0	0
426005		Alleshausen	1 131	56	23	9	0	0	0	0

1) Summe aus Gebäude- und Freifläche, Betriebsfläche ohne Abbau-land, Erholungsfläche, Verkehrsfläche, Friedhof. – 2) Soweit Land Baden-Württemberg.

Davon											Regional- kennziffer	
darunter	Verkehrs- fläche	darunter	Landwirt- schafts- fläche	darunter		Waldfläche	Wasser- fläche	Flächen anderer Nutzung	darunter			
Grün- anlage		Straße, Weg, Platz		Moor	Heide				Friedhof	Unland		
420	500	510 - 530	600	650	660	700	800	900	940	950		
0	46	46	759	0	0	348	0	7	0	6	425108	8315
0	41	34	221	0	0	637	45	2	0	1	425108	8316
0	16	12	166	0	0	220	1	6	0	5	425108	8317
1	301	277	3 214	0	0	3 573	58	56	2	52	425108	
1	48	48	561	0	0	390	9	11	0	2	425110	8425
1	48	48	561	0	0	390	9	11	0	2	425110	
0	49	49	458	0	0	304	6	3	0	2	425112	8155
0	49	49	458	0	0	304	6	3	0	2	425112	
4	41	38	412	0	0	59	9	5	1	4	425123	8475
4	41	38	412	0	0	59	9	5	1	4	425123	
0	38	38	583	0	0	215	7	5	0	5	425124	8505
0	38	38	583	0	0	215	7	5	0	5	425124	
0	12	12	164	0	0	74	1	0	0	0	425125	8510
0	12	12	164	0	0	74	1	0	0	0	425125	
2	68	68	803	0	0	802	0	2	0	2	425130	8145
2	68	68	803	0	0	802	0	2	0	2	425130	
7	122	122	1 451	0	0	555	0	21	1	20	425134	8255
7	122	122	1 451	0	0	555	0	21	1	20	425134	
1	89	74	705	0	0	427	4	3	1	3	425135	8220
1	89	74	705	0	0	427	4	3	1	3	425135	
1	35	35	401	0	0	34	3	2	0	1	425137	8405
0	40	40	415	0	0	89	7	4	1	2	425137	8406
1	76	76	816	0	0	122	10	6	1	3	425137	
1	33	33	347	0	0	34	2	1	0	1	425138	8410
0	32	32	280	0	0	352	2	3	1	2	425138	8411
0	33	33	382	0	0	138	5	4	0	1	425138	8412
1	99	99	1 009	0	0	524	8	9	1	4	425138	
1	63	63	731	0	0	99	0	4	0	2	425139	8270
6	84	84	699	0	0	355	0	8	0	6	425139	8271
7	147	147	1 430	0	0	454	0	12	0	8	425139	
0	47	47	234	0	0	575	2	1	0	1	425140	8450
0	52	52	420	0	0	336	4	8	0	3	425140	8451
1	100	100	654	0	0	912	6	9	1	4	425140	
1	23	21	153	0	0	189	10	6	0	6	425141	8280
0	65	65	1 166	0	0	394	0	2	0	2	425141	8281
4	29	26	91	0	0	57	3	11	0	10	425141	8282
2	54	49	417	0	0	271	5	14	0	14	425141	8283
2	20	18	102	0	0	230	4	2	1	1	425141	8284
2	54	54	497	0	0	375	7	17	0	2	425141	8285
3	45	41	508	0	0	298	3	20	0	19	425141	8286
13	290	274	2 934	0	0	1 814	33	72	3	55	425141	
<b>253</b>	<b>7 074</b>	<b>6 782</b>	<b>79 462</b>	<b>0</b>	<b>0</b>	<b>39 956</b>	<b>1 018</b>	<b>919</b>	<b>51</b>	<b>702</b>	<b>425</b>	
0	55	50	691	0	0	15	12	3	0	3	426001	8560
1	13	12	179	0	0	1	3	1	0	0	426001	8561
0	46	46	443	0	0	19	2	2	0	2	426001	8562
0	40	40	551	0	0	6	15	3	0	1	426001	8563
2	154	148	1 865	0	0	40	32	9	1	6	426001	
0	33	33	944	0	0	128	1	3	0	3	426005	8725
0	33	33	944	0	0	128	1	3	0	3	426005	

Noch: 3. Bodenfläche in den Gemeinden und Gemarkungen Baden-Württembergs 2001 nach Art der tatsächlichen Nutzung in Hektar

Regional- kennziffer	Gemarkung Gemeinde Kreis Region Regierungsbezirk Land		Bodenfläche		Davon					
			Insgesamt	darunter	Gebäude- und Frei- fläche	darunter		Betriebs- fläche	darunter	Erholungs- fläche
				Siedlungs- und Verkehrs- fläche <sup>1)</sup>		GF- Wohnen	GF- Gewerbe und Industrie		BF-Abbau- land	
				999		100/200	130		170	
426006	8770	Allmannsweiler	410	30	13	5	0	1	0	0
426006		Allmannsweiler	410	30	13	5	0	1	0	0
426008	8690	Altheim	856	114	59	34	4	5	2	6
426008	8691	Heiligkreuztal	1 289	41	17	6	1	0	0	5
426008	8692	Waldhausen	229	23	10	3	1	0	0	1
426008		Altheim	2 374	178	86	43	6	5	2	12
426011	8780	Attenweiler	1 310	119	45	19	1	5	4	2
426011	8781	Oggelsbeuren	964	83	32	11	2	0	0	3
426011	8782	Rupertshofen	446	37	15	8	0	1	0	1
426011		Attenweiler	2 721	239	93	37	3	7	4	6
426013	8760	Buchau	1 484	143	72	43	6	1	0	18
426013	8761	Kappel	892	80	39	18	9	3	3	2
426013		Bad Buchau, Stadt	2 376	222	111	62	15	5	3	20
426014	8960	Schussenried	2 286	377	242	114	47	13	10	16
426014	8961	Otterswang	1 312	91	41	22	1	4	3	1
426014	8962	Reichenbach bei Schussenried	1 255	105	47	17	11	7	5	0
426014	8963	Steinhausen bei Schussenried	648	50	21	12	0	2	0	0
426014		Bad Schussenried, Stadt	5 502	623	350	165	59	26	18	17
426019	8930	Berkheim	2 498	248	124	54	11	11	11	2
426019		Berkheim	2 498	248	124	54	11	11	11	2
426020	8720	Betzenweiler	970	82	37	16	3	2	2	2
426020		Betzenweiler	970	82	37	16	3	2	2	2
426021	8810	Biberach an der Riß	2 915	1 081	676	297	141	8	4	58
426021	8811	Mettenberg	529	82	37	17	1	0	0	2
426021	8812	Ringschnait	1 441	136	53	29	2	1	0	3
426021	8813	Rißegg	580	104	57	37	0	11	9	3
426021	8814	Stafflangen	1 751	121	53	26	3	1	0	3
426021		Biberach an der Riß, Stadt	7 216	1 523	875	406	147	21	14	68
426028	8570	Burgrieden	877	129	74	40	7	13	13	5
426028	8571	Bühl	387	50	20	3	6	0	0	0
426028	8572	Rot bei Laupheim	924	59	29	15	1	1	0	3
426028		Burgrieden	2 187	238	123	58	13	14	13	8
426031	8905	Dettingen an der Iller	1 114	215	108	52	6	1	0	11
426031		Dettingen an der Iller	1 114	215	108	52	6	1	0	11
426035	8700	Dürmentingen	1 481	150	86	38	14	19	19	6
426035	8701	Hailingen	524	54	20	11	1	0	0	1
426035	8702	Heudorf am Bussen	404	43	25	8	1	1	1	1
426035		Dürmentingen	2 409	247	130	58	16	20	20	7
426036	8755	Dürrau	726	44	19	9	0	1	1	0
426036		Dürrau	726	44	19	9	0	1	1	0
426038	8850	Eberhardzell	2 616	202	105	49	8	4	3	5
426038	8851	Füramoos	815	70	35	15	5	3	2	0
426038	8852	Mühlhausen	1 163	83	37	13	1	2	2	1
426038	8853	Oberessendorf	1 378	104	46	12	8	12	12	1
426038		Eberhardzell	5 972	460	224	88	22	22	19	8
426043	8880	Erlenmoos	2 426	160	75	35	4	7	7	5
426043		Erlenmoos	2 426	160	75	35	4	7	7	5
426044	8910	Erolzheim	2 631	255	129	66	10	1	1	7
426044		Erolzheim	2 631	255	129	66	10	1	1	7
426045	8710	Ertingen	2 490	276	165	84	35	14	12	9
426045	8711	Binzwangen	757	82	43	17	6	0	0	1
426045	8712	Erisdorf	527	46	20	10	2	0	0	0
426045		Ertingen	3 774	405	229	112	44	15	12	10

1) Summe aus Gebäude- und Freifläche, Betriebsfläche ohne Abbau-land, Erholungsfläche, Verkehrsfläche, Friedhof. – 2) Soweit Land Baden-Württemberg.

Davon											Regional- kennziffer
darunter	Verkehrs- fläche	darunter	Landwirt- schafts- fläche	darunter		Waldfläche	Wasser- fläche	Flächen anderer Nutzung	darunter		
Grün- anlage		Straße, Weg, Platz		Moor	Heide				Friedhof	Unland	
420	500	510 - 530	600	650	660	700	800	900	940	950	
0	16	16	341	0	0	38	0	0	0	0	426006 8770
0	16	16	341	0	0	38	0	0	0	0	426006
3	46	46	679	0	0	45	9	8	0	4	426008 8690
5	19	19	333	0	0	907	5	2	0	1	426008 8691
0	12	12	201	0	0	1	0	2	0	1	426008 8692
8	77	77	1 213	0	0	953	15	12	0	7	426008
0	71	71	825	0	0	345	15	2	1	2	426011 8780
0	47	47	795	0	0	82	3	1	0	1	426011 8781
0	19	19	379	0	0	30	0	0	0	0	426011 8782
1	137	137	1 999	0	0	456	19	4	1	3	426011
9	51	50	853	0	0	254	235	1	1	0	426013 8760
1	37	37	538	0	0	266	3	4	2	2	426013 8761
10	87	86	1 391	0	0	520	238	5	3	2	426013
3	115	98	1 248	0	0	598	48	6	2	4	426014 8960
0	49	43	843	0	0	365	5	4	1	3	426014 8961
0	55	53	814	0	0	284	47	2	0	1	426014 8962
0	27	27	384	0	0	212	1	1	0	0	426014 8963
3	245	221	3 289	0	0	1 460	101	13	3	8	426014
0	121	121	1 584	0	0	627	16	14	0	3	426019 8930
0	121	121	1 584	0	0	627	16	14	0	3	426019
0	42	42	745	0	0	137	2	2	0	2	426020 8720
0	42	42	745	0	0	137	2	2	0	2	426020
34	324	297	1 022	0	0	779	21	27	19	4	426021 8810
0	42	42	343	0	0	102	1	2	1	1	426021 8811
0	78	78	1 029	0	0	268	6	3	1	2	426021 8812
1	43	41	320	0	0	137	8	1	0	1	426021 8813
1	64	64	1 091	0	0	529	9	2	1	1	426021 8814
36	552	522	3 805	0	0	1 816	44	35	21	9	426021
1	50	47	610	0	0	115	5	5	0	5	426028 8570
0	29	23	264	0	0	70	2	1	0	1	426028 8571
0	25	24	323	0	0	536	4	2	0	1	426028 8572
1	105	95	1 197	0	0	721	11	8	1	7	426028
7	94	94	749	0	0	96	51	5	1	1	426031 8905
7	94	94	749	0	0	96	51	5	1	1	426031
2	58	57	820	0	0	478	9	6	0	5	426035 8700
1	33	33	410	0	0	56	3	3	0	2	426035 8701
0	18	18	358	0	0	0	0	1	0	1	426035 8702
3	108	108	1 588	0	0	534	12	10	1	8	426035
0	25	25	485	0	0	194	1	2	0	2	426036 8755
0	25	25	485	0	0	194	1	2	0	2	426036
1	89	89	1 670	0	0	725	11	5	1	5	426038 8850
0	33	33	511	0	0	225	6	1	0	1	426038 8851
0	45	45	848	0	0	223	7	1	0	1	426038 8852
1	56	56	915	0	0	340	1	5	0	5	426038 8853
2	224	224	3 944	0	0	1 513	25	13	1	12	426038
0	80	80	1 423	0	0	814	18	3	0	3	426043 8880
0	80	80	1 423	0	0	814	18	3	0	3	426043
4	118	118	1 486	0	0	874	12	4	1	3	426044 8910
4	118	118	1 486	0	0	874	12	4	1	3	426044
7	99	94	1 390	0	0	764	35	14	1	13	426045 8710
0	37	37	623	0	0	34	11	7	0	4	426045 8711
0	26	26	361	0	0	112	4	4	0	3	426045 8712
7	162	157	2 374	0	0	910	50	24	1	20	426045

Noch: 3. Bodenfläche in den Gemeinden und Gemarkungen Baden-Württembergs 2001 nach Art der tatsächlichen Nutzung in Hektar

Regional- kennziffer	Gemarkung Gemeinde Kreis Region Regierungsbezirk Land	Bodenfläche		Davon					
		Insgesamt	darunter	Gebäude- und Frei- fläche	darunter		Betriebs- fläche	darunter	Erholungs- fläche
			Siedlungs- und Verkehrs- fläche <sup>1)</sup>		GF- Wohnen	GF- Gewerbe und Industrie		BF-Abbau- land	
		999		100/200	130	170	300	310	400
426058	8840 Hochdorf	674	96	34	18	1	5	4	4
426058	8841 Schweinhausen	964	98	46	16	1	1	0	0
426058	8842 Unteressendorf	739	64	28	16	4	5	4	2
426058	Hochdorf	2 377	258	109	50	7	11	8	6
426062	8950 Ingoldingen	1 338	113	50	22	8	23	20	1
426062	8951 Grodt	329	24	8	4	0	0	0	0
426062	8952 Muttensweiler	683	55	22	9	6	1	0	4
426062	8953 Winterstettendorf	1 371	83	31	10	0	0	0	0
426062	8954 Winterstettenstadt	703	66	25	14	0	6	6	1
426062	Ingoldingen	4 424	340	137	59	14	30	26	7
426064	8745 Kanzach	1 120	60	25	11	3	2	0	2
426064	Kanzach	1 120	60	25	11	3	2	0	2
426065	8900 Kirchberg an der Iller	1 864	188	95	46	12	1	0	15
426065	Kirchberg an der Iller	1 864	188	95	46	12	1	0	15
426066	8920 Kirchdorf an der Iller	1 543	214	115	51	28	4	4	8
426066	8921 Oberopfingen	742	88	35	15	0	1	0	2
426066	Kirchdorf an der Iller	2 286	303	150	66	28	4	4	10
426067	8670 Langenenslingen	1 476	128	64	30	11	1	1	6
426067	8671 Andelfingen	679	70	33	19	4	19	16	2
426067	8672 Billafingen	507	19	6	2	0	0	0	0
426067	8673 Dürrenwaldstetten	1 068	33	6	2	1	0	0	0
426067	8674 Egelfingen	613	31	6	2	1	0	0	1
426067	8675 Emerfeld	892	25	7	2	0	0	0	0
426067	8676 Friedingen	1 226	53	13	4	0	0	0	0
426067	8677 Ittenhausen	883	37	12	5	1	3	3	0
426067	8678 Wilffingen	1 496	58	23	13	2	0	0	0
426067	Langenenslingen	8 841	454	171	79	19	23	20	9
426070	8580 Laupheim	1 990	797	397	166	79	21	17	27
426070	8581 Baustetten	1 091	160	80	40	10	1	1	6
426070	8582 Bihlafingen	721	50	26	15	1	0	0	2
426070	8583 Obersulmtingen	1 114	120	47	26	4	21	17	5
426070	8584 Untersulmtingen	1 263	143	72	33	15	1	0	4
426070	Laupheim, Stadt	6 178	1 269	622	280	108	44	35	44
426071	8800 Maselheim	1 684	117	54	34	4	0	0	2
426071	8801 Äpfingen	1 127	127	46	23	4	40	40	4
426071	8802 Laupertshausen	1 257	88	45	23	1	0	0	2
426071	8803 Sulmingen	636	71	26	15	0	11	10	3
426071	Maselheim	4 703	404	171	95	9	51	50	12
426073	8590 Mietingen	1 386	155	74	37	8	3	3	6
426073	8591 Baltringen	862	112	49	24	4	23	22	3
426073	8592 Walpertshofen	386	46	25	11	2	1	1	2
426073	Mietingen	2 634	313	148	72	14	27	27	11
426074	8820 Mittelbiberach	1 721	184	99	44	9	4	4	2
426074	8821 Reute	648	51	21	11	1	0	0	1
426074	Mittelbiberach	2 368	236	120	55	9	4	4	3
426078	8740 Moosburg	186	19	12	6	1	0	0	0
426078	Moosburg	186	19	12	6	1	0	0	0
426087	8870 Ochsenhausen	2 344	323	199	92	26	2	0	15
426087	8871 Mittelbuch	979	73	39	19	0	0	0	2
426087	8872 Reinstetten	2 673	230	90	46	2	11	8	3
426087	Ochsenhausen, Stadt	5 996	626	328	157	28	13	8	21
426090	8750 Oggelshausen	1 312	80	41	22	7	0	0	2
426090	Oggelshausen	1 312	80	41	22	7	0	0	2

1) Summe aus Gebäude- und Freifläche, Betriebsfläche ohne Abbau-land, Erholungsfläche, Verkehrsfläche, Friedhof. – 2) Soweit Land Baden-Württemberg.

Davon											Regional- kennziffer	
darunter	Verkehrs- fläche	darunter	Landwirt- schafts- fläche	darunter		Waldfläche	Wasser- fläche	Flächen anderer Nutzung	darunter			
Grün- anlage		Straße, Weg, Platz		Moor	Heide				Friedhof	Unland		
420	500	510 - 530	600	650	660	700	800	900	940	950		
0	57	51	370	0	0	196	7	3	1	2	426058	8840
0	50	45	616	0	0	245	4	3	0	2	426058	8841
1	32	28	455	0	0	190	24	2	0	2	426058	8842
2	139	124	1 440	0	0	630	34	7	1	6	426058	
0	58	58	743	0	0	445	14	4	0	2	426062	8950
0	15	15	244	0	0	60	1	0	0	0	426062	8951
0	28	28	416	0	0	209	2	2	0	2	426062	8952
0	51	44	968	0	0	308	8	5	0	4	426062	8953
0	40	29	467	0	0	154	5	4	0	4	426062	8954
0	192	174	2 838	0	0	1 176	29	15	1	13	426062	
0	31	31	540	0	0	511	6	3	0	3	426064	8745
0	31	31	540	0	0	511	6	3	0	3	426064	
3	76	76	894	0	0	755	21	7	0	5	426065	8900
3	76	76	894	0	0	755	21	7	0	5	426065	
1	91	91	1 226	0	0	51	39	9	1	4	426066	8920
0	51	51	591	0	0	39	21	3	0	1	426066	8921
1	141	141	1 817	0	0	90	60	13	1	6	426066	
1	57	57	698	0	0	639	6	5	1	4	426067	8670
0	33	33	436	0	0	142	6	9	1	8	426067	8671
0	13	13	251	0	0	234	0	3	0	3	426067	8672
0	26	26	560	0	0	469	0	7	0	7	426067	8673
0	24	24	165	0	1	414	0	3	0	3	426067	8674
0	18	18	461	0	0	394	0	11	0	11	426067	8675
0	39	39	629	0	0	538	0	6	0	5	426067	8676
0	24	24	616	0	0	219	0	8	0	8	426067	8677
0	34	34	525	0	0	911	1	2	0	2	426067	8678
2	268	268	4 341	0	1	3 960	13	54	2	51	426067	
20	362	177	1 067	0	0	61	40	14	7	4	426070	8580
3	74	74	846	0	0	74	9	3	1	2	426070	8581
2	21	21	243	0	0	423	5	1	0	0	426070	8582
5	64	55	749	0	0	165	58	5	0	0	426070	8583
1	65	65	846	0	0	257	16	2	1	0	426070	8584
29	586	392	3 750	0	0	980	127	25	9	8	426070	
1	60	57	616	0	0	939	10	3	1	2	426071	8800
2	76	72	699	0	0	253	6	3	0	2	426071	8801
0	41	41	589	0	0	574	4	2	0	2	426071	8802
0	42	40	458	0	0	90	3	4	0	3	426071	8803
3	219	210	2 362	0	0	1 855	24	11	2	8	426071	
1	74	74	853	0	0	360	10	5	1	4	426073	8590
1	60	60	630	0	0	83	13	1	0	1	426073	8591
0	19	19	244	0	0	94	1	0	0	0	426073	8592
2	154	154	1 727	0	0	538	24	6	1	5	426073	
1	82	82	1 164	0	0	352	14	3	1	2	426074	8820
0	29	29	367	0	0	223	4	1	0	1	426074	8821
1	112	112	1 531	0	0	575	19	4	1	3	426074	
0	7	7	166	0	0	0	0	0	0	0	426078	8740
0	7	7	166	0	0	0	0	0	0	0	426078	
6	104	102	1 154	0	0	842	19	7	2	5	426087	8870
0	31	31	791	0	0	112	3	1	0	1	426087	8871
1	134	127	1 914	0	0	505	12	4	1	2	426087	8872
7	269	260	3 858	0	0	1 459	34	12	3	8	426087	
0	37	37	868	0	0	358	3	2	0	2	426090	8750
0	37	37	868	0	0	358	3	2	0	2	426090	

Noch: 3. Bodenfläche in den Gemeinden und Gemarkungen Baden-Württembergs 2001 nach Art der tatsächlichen Nutzung in Hektar

Regional- kennziffer	Gemarkung Gemeinde Kreis Region Regierungsbezirk Land	Bodenfläche		Davon					
		Insgesamt	darunter	Gebäude- und Frei- fläche	darunter		Betriebs- fläche	darunter	Erholungs- fläche
			Siedlungs- und Verkehrs- fläche <sup>1)</sup>		GF- Wohnen	GF- Gewerbe und Industrie		BF-Abbau- land	
			999		100/200	130		170	
426097	8630 Riedlingen	1 196	386	238	101	50	3	0	30
426097	8631 Bechingen	365	36	8	3	0	0	0	2
426097	8632 Daugendorf	1 049	64	22	10	1	0	0	1
426097	8633 Grüningen	711	48	18	10	0	2	2	2
426097	8634 Neufra	1 155	100	43	21	3	27	25	3
426097	8635 Pflummern	1 172	70	28	10	0	0	0	2
426097	8636 Zeil	311	30	9	2	0	0	0	0
426097	8637 Zwiefaltendorf	538	54	18	9	2	5	5	2
426097	Riedlingen, Stadt	6 497	789	384	163	56	36	32	42
426100	8940 Rot an der Rot	3 286	285	136	58	22	17	12	5
426100	8941 Ellwangen	1 483	98	47	16	1	1	0	1
426100	8942 Haslach	1 578	99	51	22	2	0	0	2
426100	Rot an der Rot	6 346	482	234	96	25	18	12	8
426108	8600 Schwendi	817	131	89	41	23	3	1	6
426108	8601 Bußmannshausen	796	64	30	13	4	1	1	0
426108	8602 Großschafhausen	389	30	15	9	2	0	0	1
426108	8603 Orsenhausen	622	69	30	17	1	0	0	4
426108	8604 Schönebürg	1 094	114	55	23	5	10	10	3
426108	8605 Sießen im Wald	1 204	99	44	24	3	0	0	2
426108	Schwendi	4 923	508	263	128	38	15	12	15
426109	8730 Seekirch	577	37	14	4	1	0	0	1
426109	Seekirch	577	37	14	4	1	0	0	1
426113	8890 Steinhausen an der Rottum	1 717	120	55	22	3	1	0	3
426113	8891 Bellamont	850	66	34	15	1	1	0	2
426113	8892 Rottum	421	37	18	8	0	0	0	0
426113	Steinhausen an der Rottum	2 988	223	106	45	4	2	0	5
426117	8935 Tannheim	2 768	233	108	57	8	3	1	4
426117	Tannheim	2 768	233	108	57	8	3	1	4
426118	8735 Tiefenbach	695	46	20	10	1	0	0	0
426118	Tiefenbach	695	46	20	10	1	0	0	0
426120	8830 Ummendorf	1 392	223	122	59	12	1	0	10
426120	8831 Fischbach	674	55	26	17	1	4	4	4
426120	Ummendorf	2 066	278	148	76	13	5	4	14
426121	8650 Unlingen	1 194	139	66	35	5	30	24	2
426121	8651 Dietelhofen	296	22	10	4	0	0	0	0
426121	8652 Göffingen	310	36	20	11	2	1	1	0
426121	8653 Möhringen	449	28	12	3	0	0	0	0
426121	8654 Uigendorf	437	29	11	5	0	0	0	0
426121	Unlingen	2 687	255	119	58	7	32	25	3
426124	8660 Uttenweiler	1 559	161	79	32	7	1	0	6
426124	8661 Ahlen	442	36	13	6	0	1	1	1
426124	8662 Dietershausen	364	25	10	2	0	0	0	2
426124	8663 Dieterskirch	376	32	14	4	1	2	0	0
426124	8664 Oberwachingen	383	18	5	2	0	0	0	0
426124	8665 Offingen	1 184	111	39	12	2	0	0	2
426124	8666 Sauggart	671	33	11	3	0	0	0	0
426124	Uttenweiler	4 978	417	170	61	10	5	1	11
426125	8610 Wain	2 014	149	71	31	11	1	0	18
426125	Wain	2 014	149	71	31	11	1	0	18
426128	8790 Warthausen	1 259	190	103	56	13	17	15	6
426128	8791 Birkenhard	824	76	36	28	1	1	0	3
426128	8792 Höfen	492	69	21	8	4	1	0	0
426128	Warthausen	2 575	336	161	91	17	19	15	9

1) Summe aus Gebäude- und Freifläche, Betriebsfläche ohne Abbau-land, Erholungsfläche, Verkehrsfläche, Friedhof. – 2) Soweit Land Baden-Württemberg.



Davon											Regional- kennziffer	
darunter	Verkehrs- fläche	darunter	Landwirt- schafts- fläche	darunter		Waldfläche	Wasser- fläche	Flächen anderer Nutzung	darunter			
Grün- anlage		Straße, Weg, Platz		Moor	Heide				Friedhof	Unland		
420	500	510 - 530	600	650	660	700	800	900	940	950		
20	113	102	688	0	0	84	26	13	1	6	426097	8630
2	26	26	273	0	0	50	4	2	0	2	426097	8631
0	40	39	627	0	0	334	19	7	0	5	426097	8632
2	28	28	442	0	0	214	1	5	0	4	426097	8633
2	53	48	697	0	0	300	21	11	0	9	426097	8634
0	40	40	381	0	0	715	2	3	0	3	426097	8635
0	21	17	195	0	0	74	11	1	0	1	426097	8636
1	34	29	289	0	0	168	18	4	0	4	426097	8637
26	356	330	3 592	0	0	1 939	101	47	3	34	426097	
2	137	137	1 654	0	0	1 290	37	9	1	5	426100	8940
0	48	48	1 087	0	0	292	6	1	0	1	426100	8941
1	45	45	915	0	0	548	13	3	0	3	426100	8942
3	231	231	3 655	0	0	2 130	56	14	2	8	426100	
2	33	33	308	0	0	362	11	6	1	3	426108	8600
0	34	34	396	0	0	324	9	2	1	2	426108	8601
0	14	14	163	0	0	194	1	0	0	0	426108	8602
1	35	35	285	0	0	258	9	1	0	1	426108	8603
1	56	56	693	0	0	271	5	2	0	1	426108	8604
0	52	52	600	0	0	496	7	3	0	2	426108	8605
4	223	223	2 445	0	0	1 905	42	14	3	9	426108	
0	22	22	482	0	0	54	1	2	0	2	426109	8730
0	22	22	482	0	0	54	1	2	0	2	426109	
1	61	61	1 116	0	0	476	5	3	1	1	426113	8890
0	29	29	608	0	0	172	2	2	0	2	426113	8891
0	18	18	286	0	0	96	2	1	0	1	426113	8892
1	108	108	2 010	0	0	743	7	6	1	4	426113	
0	120	90	1 224	0	0	1 249	54	7	0	4	426117	8935
0	120	90	1 224	0	0	1 249	54	7	0	4	426117	
0	26	26	550	0	0	97	1	1	0	1	426118	8735
0	26	26	550	0	0	97	1	1	0	1	426118	
3	87	79	839	0	0	305	20	8	2	5	426120	8830
2	25	25	369	0	0	240	4	2	0	2	426120	8831
5	113	104	1 207	0	0	545	24	9	2	7	426120	
0	65	60	784	0	0	218	14	15	1	15	426121	8650
0	12	12	212	0	0	62	0	1	0	0	426121	8651
0	15	15	237	0	0	33	3	1	0	1	426121	8652
0	16	16	242	0	0	177	2	0	0	0	426121	8653
0	18	18	395	0	0	11	0	3	0	2	426121	8654
0	125	121	1 870	0	0	500	19	20	1	19	426121	
2	74	74	1 075	0	0	307	7	9	1	8	426124	8660
0	22	22	276	0	0	128	0	1	0	1	426124	8661
0	14	14	273	0	0	65	1	0	0	0	426124	8662
0	16	16	312	0	0	30	1	1	0	1	426124	8663
0	13	13	243	0	0	119	1	1	0	1	426124	8664
2	70	70	742	0	0	310	11	9	0	8	426124	8665
0	21	21	428	0	0	194	4	12	0	12	426124	8666
4	231	231	3 349	0	0	1 154	26	33	1	31	426124	
2	58	58	851	0	0	1 006	4	5	1	4	426125	8610
2	58	58	851	0	0	1 006	4	5	1	4	426125	
1	79	70	703	0	0	334	10	7	1	4	426128	8790
0	35	34	300	0	0	446	1	0	0	0	426128	8791
0	47	40	379	0	0	39	4	1	0	1	426128	8792
2	161	144	1 383	0	0	819	15	9	1	5	426128	

Noch: 3. Bodenfläche in den Gemeinden und Gemarkungen Baden-Württembergs 2001 nach Art der tatsächlichen Nutzung in Hektar

Regional- kennziffer	Gemarkung Gemeinde Kreis Region Regierungsbezirk Land	Bodenfläche		Davon					Erholungs- fläche
		Insgesamt	darunter	Gebäude- und Frei- fläche	darunter		Betriebs- fläche	darunter	
			Siedlungs- und Verkehrs- fläche <sup>1)</sup>		GF- Wohnen	GF- Gewerbe und Industrie		BF-Abbau- land	
999		100/200	130	170	300	310	400		
426134	8620 Alberweiler	410	58	35	20	2	14	14	1
426134	8621 Altheim	866	74	31	15	1	0	0	1
426134	8622 Aßmannshardt	1 110	78	38	22	4	10	9	2
426134	8623 Aufhofen	494	77	41	26	3	13	13	0
426134	8624 Ingerkingen	920	106	51	29	3	0	0	2
426134	8625 Langenschemmern	627	110	61	37	8	12	9	5
426134	8626 Schemmerberg	594	101	49	24	9	1	0	3
426134	Schemmerhofen	5 021	604	305	173	31	51	45	14
426135	8860 Gutenzell	2 502	165	54	22	2	7	4	3
426135	8861 Hürbel	1 284	95	41	20	3	12	6	2
426135	Gutenzell-Hürbel	3 786	260	95	42	5	20	9	5
<b>426</b>	<b>Landkreis Biberach</b>	<b>140 984</b>	<b>14 713</b>	<b>7 233</b>	<b>3 379</b>	<b>873</b>	<b>649</b>	<b>535</b>	<b>482</b>
<b>42</b>	<b>Region Donau-Iller<sup>2)</sup></b>	<b>288 585</b>	<b>32 289</b>	<b>15 487</b>	<b>7 102</b>	<b>2 282</b>	<b>1 212</b>	<b>962</b>	<b>1 337</b>
435005	9820 Bermatingen	872	132	76	45	13	1	0	7
435005	9821 Ahausen	672	61	35	14	7	10	8	1
435005	Bermatingen	1 545	194	110	59	20	11	8	8
435010	9840 Daisendorf	244	47	33	26	0	0	0	1
435010	Daisendorf	244	47	33	26	0	0	0	1
435013	9940 Eriskirch	1 458	164	102	57	9	4	0	4
435013	Eriskirch	1 458	164	102	57	9	4	0	4
435015	9750 Frickingen	1 238	107	60	25	8	1	0	3
435015	9751 Altheim	1 054	62	33	14	2	3	3	1
435015	9752 Leustetten	355	33	16	7	1	0	0	2
435015	Frickingen	2 646	202	109	47	10	3	3	6
435016	9890 Friedrichshafen	2 848	1 415	838	403	170	11	0	107
435016	9891 Ailingen	1 431	247	160	88	15	1	0	14
435016	9892 Ettenkirch	1 774	107	58	22	3	0	0	3
435016	9893 Kluffern	692	115	76	48	5	0	0	5
435016	9894 Raderach	246	19	11	6	0	0	0	1
435016	Friedrichshafen, Stadt	6 991	1 903	1 142	566	193	12	0	129
435018	9870 Hagnau am Bodensee	293	78	44	28	2	0	0	12
435018	Hagnau am Bodensee	293	78	44	28	2	0	0	12
435020	9740 Heiligenberg	966	84	49	22	1	1	0	4
435020	9741 Hattenweiler	1 085	53	27	6	2	3	3	0
435020	9742 Wintersulgen	2 026	104	45	11	3	1	1	0
435020	Heiligenberg	4 077	242	121	39	6	5	4	4
435024	9880 Immenstaad	627	226	141	79	32	1	0	30
435024	9881 Kippenhausen	299	39	20	11	1	1	0	5
435024	Immenstaad am Bodensee	926	266	161	89	33	1	0	34
435029	9960 Kressbronn am Bodensee	2 042	369	211	98	36	35	34	46
435029	Kressbronn am Bodensee	2 042	369	211	98	36	35	34	46
435030	9950 Langenargen	1 526	282	174	105	19	4	1	23
435030	Langenargen	1 526	282	174	105	19	4	1	23
435034	9810 Markdorf	1 162	349	230	118	43	1	0	18
435034	9811 Ittendorf	1 547	69	27	9	1	0	0	0
435034	9812 Riedheim	1 382	97	51	23	1	0	0	1
435034	Markdorf, Stadt	4 092	516	308	151	45	2	0	20
435035	9910 Meckenbeuren	2 079	341	214	99	24	7	6	14
435035	9911 Kehlen	1 111	214	108	64	6	1	0	9
435035	Meckenbeuren	3 190	555	321	163	30	8	6	23

1) Summe aus Gebäude- und Freifläche, Betriebsfläche ohne Abbau-land, Erholungsfläche, Verkehrsfläche, Friedhof. – 2) Soweit Land Baden-Württemberg.

Davon											Regional- kennziffer	
darunter	Verkehrs- fläche	darunter	Landwirt- schafts- fläche	darunter		Waldfläche	Wasser- fläche	Flächen anderer Nutzung	darunter			
Grün- anlage		Straße, Weg, Platz		Moor	Heide				Friedhof	Unland		
420	500	510 - 530	600	650	660	700	800	900	940	950		
0	22	22	291	0	0	36	7	5	0	5	426134	8620
0	41	41	672	0	0	115	4	2	0	1	426134	8621
0	37	37	523	0	0	494	4	3	0	2	426134	8622
0	36	32	389	0	0	8	4	2	0	2	426134	8623
0	53	53	694	0	0	112	7	2	0	1	426134	8624
1	41	36	459	0	0	29	13	7	0	4	426134	8625
0	47	39	453	0	0	28	11	1	0	1	426134	8626
2	278	261	3 480	0	0	822	50	21	1	16	426134	
1	104	104	884	0	0	1 424	20	6	0	5	426135	8860
0	45	45	644	0	0	532	5	3	0	3	426135	8861
2	149	149	1 528	0	0	1 955	24	9	1	8	426135	
<b>186</b>	<b>6 810</b>	<b>6 386</b>	<b>84 182</b>	<b>0</b>	<b>1</b>	<b>39 635</b>	<b>1 469</b>	<b>525</b>	<b>75</b>	<b>370</b>	<b>426</b>	
<b>638</b>	<b>15 054</b>	<b>14 177</b>	<b>169 180</b>	<b>2</b>	<b>1</b>	<b>81 839</b>	<b>2 642</b>	<b>1 835</b>	<b>161</b>	<b>1 185</b>	<b>42</b>	
0	48	40	483	0	0	250	3	4	0	3	435005	9820
0	24	24	459	0	0	123	13	9	0	8	435005	9821
0	72	64	942	0	0	373	16	13	0	12	435005	
0	12	12	100	0	0	89	7	1	0	1	435010	9840
0	12	12	100	0	0	89	7	1	0	1	435010	
3	54	48	682	0	0	580	26	6	0	5	435013	9940
3	54	48	682	0	0	580	26	6	0	5	435013	
0	43	43	804	0	0	312	11	4	0	4	435015	9750
0	28	28	715	0	0	267	2	6	0	6	435015	9751
2	15	15	260	0	0	59	0	2	0	2	435015	9752
2	85	85	1 779	0	0	638	13	12	1	11	435015	
73	446	249	945	0	0	429	16	56	14	35	435016	9890
4	71	71	997	0	0	172	8	8	1	4	435016	9891
1	45	45	1 130	0	0	526	8	3	0	2	435016	9892
1	33	28	425	1	0	140	9	4	1	2	435016	9893
0	8	8	140	0	0	85	2	0	0	0	435016	9894
79	604	401	3 637	1	0	1 352	43	72	16	44	435016	
7	23	23	190	0	0	21	2	2	0	2	435018	9870
7	23	23	190	0	0	21	2	2	0	2	435018	
2	31	31	297	0	0	582	0	2	0	2	435020	9740
0	26	26	711	0	0	314	1	3	0	3	435020	9741
0	59	59	1 275	0	0	641	1	4	0	4	435020	9742
2	116	116	2 283	0	0	1 537	3	9	0	8	435020	
22	53	53	279	0	0	100	17	7	2	4	435024	9880
2	14	14	251	0	0	6	2	0	0	0	435024	9881
24	67	67	529	0	0	106	19	8	2	4	435024	
16	109	100	1 275	0	0	278	67	19	1	18	435029	9960
16	109	100	1 275	0	0	278	67	19	1	18	435029	
15	81	75	654	0	0	538	40	13	1	12	435030	9950
15	81	75	654	0	0	538	40	13	1	12	435030	
4	97	88	647	0	0	152	9	7	3	5	435034	9810
0	42	42	879	0	0	589	4	5	0	3	435034	9811
1	44	44	766	0	0	508	5	6	0	6	435034	9812
6	183	174	2 293	0	0	1 249	18	18	3	14	435034	
8	110	96	1 368	0	0	333	18	14	2	12	435035	9910
3	96	48	678	0	0	204	12	5	2	3	435035	9911
11	206	144	2 046	0	0	538	30	19	4	15	435035	

Noch: 3. Bodenfläche in den Gemeinden und Gemarkungen Baden-Württembergs 2001 nach Art der tatsächlichen Nutzung in Hektar

Regional- kennziffer	Gemarkung Gemeinde Kreis Region Regierungsbezirk Land	Bodenfläche		Davon					
		Insgesamt	darunter	Gebäude- und Frei- fläche	darunter		Betriebs- fläche	darunter	Erholungs- fläche
			Siedlungs- und Verkehrs- fläche <sup>1)</sup>		GF- Wohnen	GF- Gewerbe und Industrie		BF-Abbau- land	
			999		100/200	130		170	
435036	9850 Meersburg	699	205	121	74	13	1	0	8
435036	9851 Baitenhausen	509	26	11	6	0	0	0	0
435036	Meersburg, Stadt	1 208	231	133	79	13	1	0	8
435042	9930 Neukirch	2 658	181	99	40	5	1	0	3
435042	Neukirch	2 658	181	99	40	5	1	0	3
435045	9800 Oberteuringen	2 007	204	123	62	11	2	1	11
435045	Oberteuringen	2 007	204	123	62	11	2	1	11
435047	9700 Owingen	1 611	179	80	59	14	2	0	40
435047	9701 Billaltingen	917	50	24	12	1	1	0	0
435047	9702 Hohenbodman	811	27	11	2	0	0	0	0
435047	9703 Taisersdorf	333	25	11	4	0	0	0	0
435047	Owingen	3 673	282	126	57	15	3	0	40
435052	9760 Salem	744	75	33	17	1	1	1	16
435052	9761 Beuren	888	93	53	29	6	3	3	2
435052	9762 Buggensegel	361	32	16	4	1	0	0	1
435052	9763 Grasbeuren	347	28	16	8	1	0	0	0
435052	9764 Mimmenhausen	628	97	63	40	1	0	0	5
435052	9765 Mittelstenweiler	314	30	18	10	0	0	0	0
435052	9766 Neufrach	1 030	146	83	32	19	1	1	9
435052	9767 Oberstenweiler	324	20	12	7	0	1	0	0
435052	9768 Rickenbach	171	15	9	3	0	0	0	0
435052	9769 Tüfingen	911	37	14	4	0	0	0	0
435052	9770 Weildorf	551	52	31	21	2	0	0	0
435052	Salem	6 270	626	347	175	32	6	4	33
435053	9710 Sipplingen	428	94	53	35	4	0	0	7
435053	Sipplingen	428	94	53	35	4	0	0	7
435054	9860 Stetten	430	51	27	14	0	0	0	1
435054	Stetten	430	51	27	14	0	0	0	1
435057	9920 Tettngang	2 544	514	333	164	50	4	0	28
435057	9921 Langnau	2 102	174	90	43	6	0	0	16
435057	9922 Tannau	2 476	168	86	30	7	7	4	3
435057	Tettngang, Stadt	7 122	856	509	236	63	12	4	47
435059	9720 Überlingen	2 006	624	394	229	49	6	0	52
435059	9721 Bambergen	631	48	24	9	1	2	0	1
435059	9722 Bonndorf	1 103	50	23	7	1	5	5	2
435059	9723 Deisendorf	357	35	23	12	2	0	0	2
435059	9724 Hödingen	286	37	22	11	0	0	0	4
435059	9725 Lippertsreute	687	55	31	15	1	0	0	0
435059	9726 Neßelwangen	596	37	25	10	0	0	0	0
435059	9727 Nußdorf	200	55	35	28	1	0	0	4
435059	Überlingen, Stadt	5 867	943	576	321	54	13	5	65
435066	9830 Mühlhofen	631	90	57	34	7	0	0	3
435066	9831 Oberuhldingen	811	145	78	47	8	0	0	8
435066	9832 Unteruhldingen	123	66	44	32	2	1	0	5
435066	Uhldingen-Mühlhofen	1 566	301	179	113	17	1	0	16
435067	9780 Deggenhausen	849	59	33	15	3	1	0	0
435067	9781 Homberg	1 930	84	38	9	0	1	0	9
435067	9782 Roggenbeuren	359	17	8	1	0	0	0	0
435067	9783 Untersiggingen	689	56	35	12	7	0	0	0
435067	9784 Urnau	534	28	15	6	1	0	0	0
435067	9785 Wittenhofen	1 859	96	42	13	2	1	0	2
435067	Deggenhausertal	6 218	341	170	56	13	2	0	11
<b>435</b>	<b>Bodenseekreis</b>	<b>66 478</b>	<b>8 926</b>	<b>5 178</b>	<b>2 619</b>	<b>630</b>	<b>127</b>	<b>71</b>	<b>552</b>

1) Summe aus Gebäude- und Freifläche, Betriebsfläche ohne Abbau-land, Erholungsfläche, Verkehrsfläche, Friedhof. – 2) Soweit Land Baden-Württemberg.

Davon											Regional- kennziffer
darunter	Verkehrs- fläche	darunter	Landwirt- schafts- fläche	darunter		Waldfläche	Wasser- fläche	Flächen anderer Nutzung	darunter		
Grün- anlage		Straße, Weg, Platz		Moor	Heide				Friedhof	Unland	
420	500	510 - 530	600	650	660	700	800	900	940	950	
6	74	72	296	0	0	190	2	7	2	4	435036 9850
0	15	15	268	0	0	214	0	1	0	1	435036 9851
6	88	87	563	0	0	404	2	8	2	5	435036
0	76	76	1 749	0	0	677	43	10	1	9	435042 9930
0	76	76	1 749	0	0	677	43	10	1	9	435042
5	69	69	1 449	0	0	322	16	16	1	14	435045 9800
5	69	69	1 449	0	0	322	16	16	1	14	435045
1	58	58	778	0	0	650	0	5	0	4	435047 9700
0	25	25	500	0	0	362	3	2	0	1	435047 9701
0	16	16	497	0	0	281	3	3	0	2	435047 9702
0	14	14	210	0	0	93	2	2	0	2	435047 9703
1	113	113	1 984	0	0	1 386	9	12	1	9	435047
11	26	25	399	0	0	232	33	4	0	2	435052 9760
1	37	37	545	0	0	235	5	8	1	6	435052 9761
0	16	15	315	0	0	4	7	2	0	0	435052 9762
0	12	8	202	0	0	112	5	1	0	1	435052 9763
4	28	26	243	0	0	250	35	3	0	3	435052 9764
0	12	11	195	0	0	84	0	5	0	5	435052 9765
1	54	44	547	0	0	320	12	5	1	3	435052 9766
0	8	8	175	0	0	127	0	2	0	2	435052 9767
0	6	6	138	0	0	17	0	1	0	1	435052 9768
0	23	23	438	0	0	428	6	3	0	3	435052 9769
0	20	19	388	0	0	106	5	1	0	1	435052 9770
18	241	221	3 585	0	0	1 914	108	35	2	27	435052
4	32	26	152	0	0	178	0	5	1	3	435053 9710
4	32	26	152	0	0	178	0	5	1	3	435053
0	22	22	279	0	0	96	1	3	0	3	435054 9860
0	22	22	279	0	0	96	1	3	0	3	435054
12	145	142	1 296	0	0	709	15	13	4	9	435057 9920
1	68	68	1 372	0	0	446	90	20	1	19	435057 9921
1	75	75	1 509	0	0	780	8	9	0	8	435057 9922
14	287	284	4 177	0	0	1 936	112	42	5	36	435057
28	169	158	895	0	0	436	40	14	4	10	435059 9720
1	21	21	322	0	0	249	2	10	0	10	435059 9721
1	25	25	615	0	0	429	1	3	0	3	435059 9722
1	11	11	233	0	0	76	11	2	0	2	435059 9723
1	11	11	190	0	0	57	0	2	0	1	435059 9724
0	23	23	510	0	0	117	2	3	0	3	435059 9725
0	12	12	306	0	0	249	2	1	0	1	435059 9726
2	17	15	37	0	0	104	3	1	0	1	435059 9727
34	289	276	3 109	0	0	1 717	62	36	4	30	435059
0	29	25	319	0	0	204	12	7	1	5	435066 9830
3	56	45	336	0	0	313	10	11	1	6	435066 9831
5	17	17	33	0	0	21	2	0	0	0	435066 9832
8	102	86	688	0	0	538	23	18	2	11	435066
0	25	25	430	0	0	353	3	3	0	3	435067 9780
2	36	36	1 159	0	0	679	5	2	0	2	435067 9781
0	10	10	255	0	0	82	2	3	0	3	435067 9782
0	21	21	450	0	0	173	6	4	0	3	435067 9783
0	13	13	308	0	0	187	4	8	0	7	435067 9784
1	52	52	1 088	0	0	661	6	7	0	6	435067 9785
4	157	157	3 691	0	0	2 136	26	26	1	24	435067
<b>261</b>	<b>3 089</b>	<b>2 724</b>	<b>37 837</b>	<b>1</b>	<b>0</b>	<b>18 604</b>	<b>688</b>	<b>403</b>	<b>50</b>	<b>316</b>	<b>435</b>

Noch: 3. Bodenfläche in den Gemeinden und Gemarkungen Baden-Württembergs 2001 nach Art der tatsächlichen Nutzung in Hektar

Regional- kennziffer	Gemarkung Gemeinde Kreis Region Regierungsbezirk Land	Bodenfläche		Davon					
		Insgesamt	darunter	Gebäude- und Frei- fläche	darunter		Betriebs- fläche	darunter	Erholungs- fläche
			Siedlungs- und Verkehrs- fläche <sup>1)</sup>		GF- Wohnen	GF- Gewerbe und Industrie		BF-Abbau- land	
			999						
436001	9650 Achberg	1 292	119	66	37	4	1	0	3
436001	Achberg	1 292	119	66	37	4	1	0	3
436003	9460 Aichstetten	1 925	157	87	41	10	1	0	7
436003	9461 Altmannshofen	1 451	92	36	10	11	0	0	2
436003	Aichstetten	3 375	249	123	51	22	1	0	8
436004	9450 Aitrach	3 020	252	123	57	30	22	20	13
436004	Aitrach	3 020	252	123	57	30	22	20	13
436005	9330 Altshausen	2 048	253	144	69	28	3	0	14
436005	Altshausen	2 048	253	144	69	28	3	0	14
436006	9630 Amtzell	3 056	253	142	56	18	26	25	5
436006	Amtzell	3 056	253	142	56	18	26	25	5
436008	9400 Aulendorf	1 409	300	168	88	22	5	1	25
436008	9401 Blönnied	1 202	91	40	14	1	0	0	7
436008	9402 Tannhausen	1 677	66	34	21	0	8	8	1
436008	9403 Zollenreute	948	91	52	22	9	0	0	2
436008	Aulendorf, Stadt	5 236	548	294	145	31	13	8	35
436009	9410 Bad Waldsee	3 296	629	289	144	43	35	24	132
436009	9411 Gaisbeuren	2 097	148	78	38	13	2	0	5
436009	9412 Haisterkirch	2 114	150	63	32	4	12	11	4
436009	9413 Michelwinnaden	1 099	64	26	13	1	0	0	2
436009	9414 Mittelurbach	1 218	107	54	27	4	8	8	0
436009	9415 Reute	1 030	136	73	43	2	1	0	7
436009	Bad Waldsee, Stadt	10 853	1 235	582	298	67	57	44	150
436010	9430 Bad Wurzach	1 343	265	160	70	44	1	0	18
436010	9431 Amach	1 282	112	66	28	9	18	17	4
436010	9432 Dietmanns	1 911	107	54	18	2	0	0	1
436010	9433 Eintümen	1 537	72	35	14	0	13	13	0
436010	9434 Gospoldshofen	1 915	99	47	12	0	0	0	0
436010	9435 Haidgau	2 234	96	49	23	0	1	0	2
436010	9436 Hauerz	2 236	139	66	27	2	0	0	3
436010	9437 Seibranz	2 050	130	68	34	2	1	0	2
436010	9438 Unterschwarzach	2 347	156	86	32	8	0	0	3
436010	9439 Ziegelbach	1 371	71	41	17	4	0	0	1
436010	Bad Wurzach, Stadt	18 226	1 247	673	274	72	34	30	34
436011	9560 Baienfurt	1 602	284	184	85	55	3	1	10
436011	Baienfurt	1 602	284	184	85	55	3	1	10
436012	9540 Baintdt	2 307	193	117	69	12	8	7	5
436012	Baintdt	2 307	193	117	69	12	8	7	5
436013	9550 Berg	2 841	239	132	63	9	5	0	5
436013	Berg	2 841	239	132	63	9	5	0	5
436014	9420 Bergatreute	2 316	171	96	49	6	1	1	4
436014	Bergatreute	2 316	171	96	49	6	1	1	4
436018	9625 Bodnegg	2 456	207	118	42	13	1	0	7
436018	Bodnegg	2 456	207	118	42	13	1	0	7
436019	9300 Boms	955	73	33	12	2	0	0	0
436019	Boms	955	73	33	12	2	0	0	0
436024	9350 Ebenweiler	1 013	78	36	18	3	1	0	3
436024	Ebenweiler	1 013	78	36	18	3	1	0	3
436027	9320 Eichstegen	1 424	77	28	7	0	0	0	0
436027	Eichstegen	1 424	77	28	7	0	0	0	0
436032	9390 Fleischwangen	580	44	23	9	2	1	1	2
436032	Fleischwangen	580	44	23	9	2	1	1	2

1) Summe aus Gebäude- und Freifläche, Betriebsfläche ohne Abbau-land, Erholungsfläche, Verkehrsfläche, Friedhof. – 2) Soweit Land Baden-Württemberg.

Davon											Regional- kennziffer	
darunter	Verkehrs- fläche	darunter	Landwirt- schafts- fläche	darunter		Waldfläche	Wasser- fläche	Flächen anderer Nutzung	darunter			
Grün- anlage		Straße, Weg, Platz		Moor	Heide				Friedhof	Unland		
420	500	510 - 530	600	650	660	700	800	900	940	950		
1	50	50	754	0	0	386	31	2	0	1	436001	9650
1	50	50	754	0	0	386	31	2	0	1	436001	
2	62	55	1 184	0	0	570	12	3	0	2	436003	9460
1	54	50	536	0	0	810	10	2	0	2	436003	9461
3	116	104	1 720	0	0	1 380	21	5	1	4	436003	
10	113	101	961	0	0	1 704	68	15	1	8	436004	9450
10	113	101	961	0	0	1 704	68	15	1	8	436004	
6	91	81	1 093	4	0	645	51	7	1	6	436005	9330
6	91	81	1 093	4	0	645	51	7	1	6	436005	
3	105	105	2 270	0	0	458	31	19	1	17	436006	9630
3	105	105	2 270	0	0	458	31	19	1	17	436006	
19	100	72	706	3	0	380	19	6	2	3	436008	9400
3	44	32	935	0	0	163	10	3	0	2	436008	9401
0	31	24	599	17	0	992	11	2	0	2	436008	9402
0	37	29	758	0	0	90	7	1	0	1	436008	9403
22	212	157	2 998	19	0	1 625	47	12	2	9	436008	
16	191	174	1 567	0	0	1 031	35	15	5	9	436009	9410
1	63	60	1 027	0	0	901	17	4	0	3	436009	9411
1	83	83	1 429	0	0	510	10	3	1	2	436009	9412
0	36	36	692	0	0	328	10	4	0	4	436009	9413
0	53	42	889	0	0	209	2	2	0	2	436009	9414
3	56	50	699	0	0	178	13	4	1	3	436009	9415
21	482	445	6 303	0	0	3 159	88	32	7	24	436009	
13	83	79	490	109	0	548	34	7	2	2	436010	9430
1	41	41	869	0	0	277	5	2	0	2	436010	9431
0	52	52	1 538	148	0	261	3	2	0	2	436010	9432
0	37	37	940	1	0	414	97	2	0	2	436010	9433
0	51	51	1 496	164	0	305	13	2	0	2	436010	9434
1	45	40	1 656	692	0	461	15	6	0	4	436010	9435
2	70	70	1 383	0	0	698	15	1	0	1	436010	9436
0	59	59	1 098	0	0	810	5	7	0	7	436010	9437
2	66	66	1 772	0	0	413	5	1	0	1	436010	9438
0	29	28	874	0	0	414	1	11	0	10	436010	9439
19	533	524	12 116	1 114	0	4 602	193	41	4	32	436010	
3	87	74	777	0	0	509	22	10	1	6	436011	9560
3	87	74	777	0	0	509	22	10	1	6	436011	
2	69	64	844	0	0	1 221	26	17	1	15	436012	9540
2	69	64	844	0	0	1 221	26	17	1	15	436012	
4	97	97	2 095	0	0	473	23	11	1	8	436013	9550
4	97	97	2 095	0	0	473	23	11	1	8	436013	
1	70	68	1 513	0	0	598	23	11	0	11	436014	9420
1	70	68	1 513	0	0	598	23	11	0	11	436014	
2	83	83	1 852	0	0	377	10	10	0	10	436018	9625
2	83	83	1 852	0	0	377	10	10	0	10	436018	
0	39	31	698	0	0	179	3	2	0	2	436019	9300
0	39	31	698	0	0	179	3	2	0	2	436019	
0	37	37	632	0	0	276	23	4	1	3	436024	9350
0	37	37	632	0	0	276	23	4	1	3	436024	
0	49	40	898	1	0	431	12	6	0	6	436027	9320
0	49	40	898	1	0	431	12	6	0	6	436027	
0	18	18	403	0	0	128	2	2	0	2	436032	9390
0	18	18	403	0	0	128	2	2	0	2	436032	

Noch: 3. Bodenfläche in den Gemeinden und Gemarkungen Baden-Württembergs 2001 nach Art der tatsächlichen Nutzung in Hektar

Regional- kennziffer	Gemarkung Gemeinde Kreis Region Regierungsbezirk Land		Bodenfläche		Davon					
			Insgesamt	darunter Siedlungs- und Verkehrs- fläche <sup>1)</sup>	Gebäude- und Frei- fläche	darunter		Betriebs- fläche	darunter BF-Abbau- land	Erholungs- fläche
						GF- Wohnen	GF- Gewerbe und Industrie			
						999	100/200			
436039	9620	Grünkraut	1 716	166	99	38	16	4	3	5
436039		Grünkraut	1 716	166	99	38	16	4	3	5
436040	9380	Guggenhausen	825	35	13	2	0	0	0	0
436040		Guggenhausen	825	35	13	2	0	0	0	0
436047	9310	Hoßkirch	678	50	23	10	1	5	5	1
436047	9311	Hüttenreute	903	33	11	2	0	3	3	0
436047		Hoßkirch	1 581	83	33	13	1	8	8	2
436049	9670	Isny	884	306	199	124	35	14	0	23
436049	9671	Beuren	1 480	79	37	17	2	0	0	8
436049	9672	Großholzleute	2 053	133	64	36	3	2	0	9
436049	9673	Neutrauchburg	1 933	145	73	24	3	4	0	9
436049	9674	Rohrdorf	2 186	71	30	15	1	0	0	2
436049		Isny im Allgäu, Stadt	8 537	734	404	216	44	20	0	51
436052	9490	Kißlegg	7 194	530	256	100	39	9	8	25
436052	9491	Immenried	1 049	52	31	13	1	0	0	1
436052	9492	Waltershofen	997	107	41	18	5	0	0	3
436052		Kißlegg	9 240	690	328	132	45	10	8	29
436053	9340	Königseggwald	685	62	30	15	3	0	0	5
436053		Königseggwald	685	62	30	15	3	0	0	5
436055	9470	Leutkirch	1 744	464	291	142	80	30	23	37
436055	9471	Diepoldshofen	1 355	72	34	12	4	2	0	0
436055	9472	Friesenhofen	1 287	81	46	16	9	0	0	2
436055	9473	Gebrazhofen	2 178	149	72	32	2	6	6	5
436055	9474	Herlazhofen	4 027	308	120	49	5	13	10	19
436055	9475	Hofs	1 602	79	38	11	2	0	0	1
436055	9476	Reichenhofen	1 999	232	85	44	9	19	17	13
436055	9477	Winterstetten	511	44	26	14	5	1	0	0
436055	9478	Wuchzenhofen	2 793	172	90	38	5	0	0	3
436055		Leutkirch im Allgäu, Stadt	17 496	1 601	803	357	120	73	56	80
436064	9580	Ravensburg	2 151	923	578	296	100	16	14	84
436064	9581	Eschach	2 560	477	299	123	51	33	5	18
436064	9582	Schmalegg	1 912	171	80	30	7	0	0	42
436064	9583	Taldorf	2 582	228	132	54	4	0	0	7
436064		Ravensburg, Stadt	9 205	1 799	1 089	503	162	49	19	150
436067	9370	Riedhausen	842	52	24	10	3	2	1	2
436067		Riedhausen	842	52	24	10	3	2	1	2
436069	9610	Schlier	3 258	218	130	68	10	10	10	7
436069		Schlier	3 258	218	130	68	10	10	10	7
436077	9360	Unterwaldhausen	411	26	14	5	1	1	1	0
436077		Unterwaldhausen	411	26	14	5	1	1	1	0
436078	9510	Vogt	2 231	213	133	68	14	3	2	8
436078		Vogt	2 231	213	133	68	14	3	2	8
436079	9615	Waldburg	2 270	179	100	45	4	4	3	6
436079		Waldburg	2 270	179	100	45	4	4	3	6
436081	9640	Wangen im Allgäu	1 003	487	320	193	59	5	0	40
436081	9641	Deuchelried	1 553	158	70	32	11	1	0	4
436081	9642	Karsee	1 306	67	31	6	1	10	10	0
436081	9643	Leupolz	1 653	131	59	23	2	1	0	1
436081	9644	Neuravensburg	1 558	155	89	39	6	3	2	4
436081	9645	Niederwangen	1 717	145	65	22	8	22	0	1
436081	9646	Schomburg	1 338	167	92	41	16	3	2	5
436081		Wangen im Allgäu, Stadt	10 128	1 311	726	356	102	45	15	55
436082	9570	Weingarten	1 217	601	406	218	68	3	0	52
436082		Weingarten, Stadt	1 217	601	406	218	68	3	0	52

1) Summe aus Gebäude- und Freifläche, Betriebsfläche ohne Abbau-land, Erholungsfläche, Verkehrsfläche, Friedhof. - 2) Soweit Land Baden-Württemberg.



Davon											Regional- kennziffer
darunter	Verkehrs- fläche	darunter	Landwirt- schafts- fläche	darunter		Waldfläche	Wasser- fläche	Flächen anderer Nutzung	darunter		
Grün- anlage		Straße, Weg, Platz		Moor	Heide				Friedhof	Unland	
420	500	510 - 530	600	650	660	700	800	900	940	950	
2	60	60	1 172	0	0	364	4	8	1	7	436039 9620
2	60	60	1 172	0	0	364	4	8	1	7	436039
0	22	22	584	0	0	187	16	4	0	3	436040 9380
0	22	22	584	0	0	187	16	4	0	3	436040
0	25	21	330	0	0	272	20	2	0	2	436047 9310
0	23	21	547	1	0	315	1	3	0	3	436047 9311
0	48	42	877	1	0	588	21	5	0	5	436047
18	67	59	457	0	0	108	12	4	3	1	436049 9670
2	34	34	909	0	0	410	81	1	0	1	436049 9671
5	58	58	840	0	0	1 036	38	6	0	5	436049 9672
6	58	58	1 006	0	0	746	31	5	1	3	436049 9673
0	39	39	668	0	0	1 434	10	3	0	3	436049 9674
31	256	247	3 881	0	0	3 734	171	20	4	13	436049
20	247	188	4 817	240	0	1 674	153	13	1	10	436052 9490
1	20	20	707	0	0	244	44	0	0	0	436052 9491
1	63	63	629	0	0	238	18	6	0	5	436052 9492
22	330	271	6 153	240	0	2 156	215	19	2	15	436052
4	27	26	370	0	0	249	2	3	0	3	436053 9340
4	27	26	370	0	0	249	2	3	0	3	436053
22	121	103	614	0	0	604	36	11	8	2	436055 9470
0	36	36	883	0	0	384	11	6	0	6	436055 9471
1	32	32	482	0	0	712	8	5	0	3	436055 9472
1	72	72	1 456	0	0	544	19	4	0	3	436055 9473
3	163	141	2 633	58	0	973	79	27	2	5	436055 9474
0	40	40	1 190	0	0	319	11	3	0	3	436055 9475
9	130	109	1 017	0	0	709	14	9	0	9	436055 9476
0	17	17	351	0	0	107	9	1	0	1	436055 9477
1	79	75	1 900	0	0	700	20	1	0	0	436055 9478
37	690	626	10 526	58	0	5 051	205	67	11	31	436055
57	249	233	717	0	0	459	21	27	10	6	436064 9580
8	132	125	1 502	0	0	530	31	16	0	8	436064 9581
1	49	49	1 289	0	0	441	9	2	0	1	436064 9582
2	88	83	1 776	0	0	550	15	13	1	11	436064 9583
68	518	489	5 284	0	0	1 981	75	58	12	26	436064
0	25	25	625	0	0	154	7	2	0	2	436067 9370
0	25	25	625	0	0	154	7	2	0	2	436067
1	79	79	1 829	38	0	1 146	44	13	1	11	436069 9610
1	79	79	1 829	38	0	1 146	44	13	1	11	436069
0	11	11	303	0	0	79	0	2	0	2	436077 9360
0	11	11	303	0	0	79	0	2	0	2	436077
4	68	68	1 225	47	0	776	11	7	3	4	436078 9510
4	68	68	1 225	47	0	776	11	7	3	4	436078
1	71	71	1 265	69	0	796	17	11	1	10	436079 9615
1	71	71	1 265	69	0	796	17	11	1	10	436079
22	115	97	257	0	0	223	33	10	8	2	436081 9640
4	82	74	1 067	0	0	305	19	4	1	3	436081 9641
0	35	35	1 002	0	0	206	14	8	0	7	436081 9642
0	70	64	1 043	0	0	445	32	3	1	1	436081 9643
1	61	61	1 034	0	0	324	39	4	0	4	436081 9644
0	57	57	1 207	1	0	324	33	9	0	8	436081 9645
1	68	68	856	12	0	265	40	8	1	6	436081 9646
28	489	456	6 466	13	0	2 092	210	46	11	31	436081
33	135	126	355	0	0	223	14	28	5	3	436082 9570
33	135	126	355	0	0	223	14	28	5	3	436082

Noch: 3. Bodenfläche in den Gemeinden und Gemarkungen Baden-Württembergs 2001 nach Art der tatsächlichen Nutzung in Hektar

Regional- kennziffer	Gemarkung Gemeinde Kreis Region Regierungsbezirk Land	Bodenfläche		Davon					
		Insgesamt	darunter	Gebäude- und Frei- fläche	darunter		Betriebs- fläche	darunter	Erholungs- fläche
			Siedlungs- und Verkehrs- fläche <sup>1)</sup>		GF- Wohnen	GF- Gewerbe und Industrie		BF-Abbau- land	
436083	9590 Wilhelmsdorf	200	61	42	25	1	0	0	5
436083	9591 Esenhausen	1 283	87	43	14	7	2	0	2
436083	9592 Höhreute	507	36	18	9	0	1	1	3
436083	9593 Pfrungen	959	51	21	10	2	9	7	1
436083	9594 Zußdorf	861	63	32	16	4	0	0	4
436083	Wilhelmsdorf	3 810	299	156	74	13	12	8	16
436085	9500 Wolfegg	3 949	321	144	76	18	60	46	21
436085	Wolfegg	3 949	321	144	76	18	60	46	21
436087	9520 Wolpertswende	2 635	194	125	65	17	2	2	3
436087	Wolpertswende	2 635	194	125	65	17	2	2	3
436093	9290 Ebersbach	1 067	86	42	25	2	0	0	4
436093	9292 Musbach	1 619	81	41	9	0	0	0	0
436093	Ebersbach-Musbach	2 686	167	83	34	3	1	0	4
436094	9660 Christazhofen	1 544	86	43	16	2	1	0	1
436094	9661 Eglöfs	2 340	144	75	29	4	1	0	4
436094	9662 Eisenharz	1 338	93	58	22	11	2	2	1
436094	9663 Göttlishofen	723	50	28	10	1	0	0	1
436094	9664 Ratzenried	1 375	91	50	22	2	2	2	5
436094	9665 Siggen	317	17	9	6	0	0	0	0
436094	Argenbühl	7 637	481	262	106	20	6	4	11
436095	9600 Hasenweiler	1 423	105	47	16	1	6	0	3
436095	9601 Kappel	896	60	33	14	1	1	1	0
436095	9602 Wolketsweiler	1 542	115	67	19	3	0	0	5
436095	9603 Zogenweiler	1 755	102	53	19	2	1	0	0
436095	Horgenzell	5 616	382	200	68	7	8	1	9
436096	9530 Blitzenreute	1 827	155	79	45	2	0	0	5
436096	9531 Fronhofen	2 781	140	70	20	4	1	1	6
436096	Fronreute	4 607	295	150	65	5	1	1	11
<b>436</b>	<b>Landkreis Ravensburg</b>	<b>163 181</b>	<b>15 433</b>	<b>8 367</b>	<b>3 873</b>	<b>1 053</b>	<b>499</b>	<b>326</b>	<b>824</b>
437005	9050 Beuron	934	57	13	6	0	1	0	2
437005	9051 Hausen im Tal	2 577	134	36	15	2	5	4	5
437005	Beuron	3 511	191	49	22	2	6	4	6
437008	9030 Bingen	2 065	150	80	51	12	1	0	5
437008	9031 Hitzkofen	882	47	19	12	1	0	0	1
437008	9032 Hochberg	352	17	8	3	0	0	0	0
437008	9033 Hornstein	403	18	6	1	0	0	0	1
437008	Bingen	3 701	232	112	67	13	1	0	6
437031	8970 Gammertingen	1 809	265	159	94	21	0	0	9
437031	8971 Bronnen	716	82	34	19	1	0	0	17
437031	8972 Feldhausen	1 013	71	24	13	1	0	0	0
437031	8973 Harthausen bei Feldhausen	694	50	14	4	1	0	0	0
437031	8974 Kettenacker	1 064	73	18	5	1	0	0	2
437031	Gammertingen, Stadt	5 297	541	248	133	25	0	0	28
437044	9170 Herbertingen	1 785	266	158	56	48	7	6	6
437044	9171 Hundersingen	967	85	37	23	2	0	0	2
437044	9172 Marbach	737	47	20	10	0	14	14	1
437044	9173 Mieterkingen	377	32	12	4	0	0	0	1
437044	Herbertingen	3 867	430	226	93	51	21	19	10
437047	8990 Hettingen	1 988	114	43	19	8	0	0	2
437047	8991 Inneringen	2 618	205	84	35	20	1	0	3
437047	Hettingen, Stadt	4 606	318	127	55	28	1	0	6
437053	9150 Hohentengen	692	234	80	43	18	0	0	8
437053	9151 Bremen	260	28	17	8	3	0	0	1

1) Summe aus Gebäude- und Freifläche, Betriebsfläche ohne Abbau-land, Erholungsfläche, Verkehrsfläche, Friedhof. – 2) Soweit Land Baden-Württemberg.

Davon											Regional- kennziffer	
darunter	Verkehrs- fläche	darunter	Landwirt- schafts- fläche	darunter		Waldfläche	Wasser- fläche	Flächen anderer Nutzung	darunter			
Grün- anlage		Straße, Weg, Platz		Moor	Heide				Friedhof	Unland		
420	500	510 - 530	600	650	660	700	800	900	940	950		
3	14	14	127	0	0	7	5	0	0	0	436083	9590
2	39	39	803	0	0	382	8	3	0	3	436083	9591
2	16	16	320	0	0	149	1	1	0	1	436083	9592
1	27	27	558	11	0	284	56	2	0	1	436083	9593
0	27	27	442	0	0	347	6	3	0	3	436083	9594
9	122	122	2 250	11	0	1 168	76	9	1	8	436083	
16	140	116	1 865	0	0	1 677	35	8	1	6	436085	9500
16	140	116	1 865	0	0	1 677	35	8	1	6	436085	
2	65	57	1 188	11	0	1 178	66	7	1	5	436087	9520
2	65	57	1 188	11	0	1 178	66	7	1	5	436087	
2	39	39	757	0	0	218	6	1	0	0	436093	9290
0	41	41	1 152	9	0	378	6	1	0	1	436093	9292
2	80	80	1 909	9	0	596	12	2	1	1	436093	
0	42	42	1 061	27	0	356	35	5	0	4	436094	9660
2	63	63	1 500	0	0	662	34	1	1	1	436094	9661
0	34	34	968	29	0	265	8	3	1	3	436094	9662
1	21	21	548	0	0	120	4	1	0	1	436094	9663
2	36	36	857	0	0	385	39	2	0	1	436094	9664
0	8	8	189	0	0	91	20	0	0	0	436094	9665
5	204	204	5 122	56	0	1 878	141	12	2	9	436094	
0	48	48	967	0	0	335	12	4	0	4	436095	9600
0	26	26	507	0	0	322	5	1	0	1	436095	9601
2	44	44	1 127	0	0	290	5	4	0	4	436095	9602
0	48	48	1 305	0	0	338	6	5	0	4	436095	9603
2	166	166	3 907	0	0	1 285	28	14	1	13	436095	
1	70	67	1 190	0	0	417	49	16	1	10	436096	9530
0	62	62	2 001	0	0	602	26	11	0	10	436096	9531
2	133	129	3 192	0	0	1 019	75	27	1	20	436096	
<b>365</b>	<b>5 989</b>	<b>5 571</b>	<b>98 273</b>	<b>1 690</b>	<b>0</b>	<b>46 528</b>	<b>2 121</b>	<b>579</b>	<b>79</b>	<b>394</b>	<b>436</b>	
2	42	29	156	0	0	694	23	4	0	4	437005	9050
0	92	63	477	0	0	1 894	52	16	0	16	437005	9051
2	134	93	633	0	0	2 588	75	20	0	20	437005	
0	63	58	667	0	0	1 203	10	36	1	12	437008	9030
0	27	25	333	0	0	491	6	4	0	4	437008	9031
0	9	9	166	0	0	158	0	11	0	11	437008	9032
0	12	10	103	0	0	278	3	1	0	1	437008	9033
0	111	102	1 269	0	0	2 130	18	52	1	28	437008	
1	96	86	751	0	0	744	6	45	1	44	437031	8970
15	31	26	251	0	0	376	5	2	0	2	437031	8971
0	47	47	625	0	0	317	0	1	0	0	437031	8972
0	36	36	412	0	0	233	0	0	0	0	437031	8973
1	52	52	683	0	0	307	0	1	0	1	437031	8974
17	263	247	2 722	0	0	1 976	11	49	2	47	437031	
1	100	83	1 093	0	0	403	5	13	1	11	437044	9170
0	45	44	751	0	0	104	17	11	0	7	437044	9171
0	26	26	522	0	0	132	15	8	0	7	437044	9172
0	19	15	276	0	0	68	2	0	0	0	437044	9173
1	190	168	2 642	0	0	706	39	32	2	26	437044	
0	68	64	845	0	0	944	15	71	0	71	437047	8990
2	116	116	1 527	0	0	884	0	3	1	2	437047	8991
2	184	180	2 372	0	0	1 828	15	74	1	72	437047	
1	146	38	442	0	0	5	8	3	1	2	437053	9150
0	10	10	217	0	0	8	6	1	0	1	437053	9151

Noch: 3. Bodenfläche in den Gemeinden und Gemarkungen Baden-Württembergs 2001 nach Art der tatsächlichen Nutzung in Hektar

Regional- kennziffer	Gemarkung Gemeinde Kreis Region Regierungsbezirk Land	Bodenfläche		Davon					
		Insgesamt	darunter	Gebäude- und Frei- fläche	darunter		Betriebs- fläche	darunter	Erholungs- fläche
			Siedlungs- und Verkehrs- fläche <sup>1)</sup>		GF- Wohnen	GF- Gewerbe und Industrie		BF-Abbau- land	
999		100/200	130	170	300	310	400		
437053	9152 Eichen	303	21	9	3	0	0	0	1
437053	9153 Enzkofen	186	18	8	3	0	0	0	0
437053	9154 Günzkofen	335	31	11	6	0	0	0	0
437053	9155 Ölkofen	608	38	18	9	2	0	0	0
437053	9156 Ursendorf	661	50	20	9	2	3	3	0
437053	9157 Völkofen	611	41	20	10	1	0	0	0
437053	Hohentengen	3 656	462	182	91	26	4	3	10
437056	9270 Illmensee	932	82	46	17	9	0	0	4
437056	9271 Illwangen	540	28	15	5	0	0	0	0
437056	9272 Ruschweiler	1 020	63	35	18	1	9	9	1
437056	Illmensee	2 492	173	95	40	10	10	10	5
437059	9070 Inzigkofen	931	165	51	29	10	29	24	61
437059	9071 Engelswies	749	53	30	15	2	0	0	3
437059	9072 Vilsingen	1 196	88	29	15	2	2	0	4
437059	Inzigkofen	2 876	306	110	60	14	31	24	68
437065	9080 Krauchenwies	1 215	182	94	48	27	16	9	7
437065	9081 Ablach	614	62	29	18	3	5	2	0
437065	9082 Bittelschieß	447	39	14	7	3	15	14	0
437065	9083 Ettisweiler	191	16	8	1	3	13	13	0
437065	9084 Göggingen	1 237	108	44	19	10	22	22	2
437065	9085 Hausen am Andelsbach	763	74	33	18	4	0	0	2
437065	Krauchenwies	4 466	481	222	111	49	72	61	11
437072	9090 Leibertingen	1 729	93	39	11	4	1	0	1
437072	9091 Altheim	456	29	11	4	0	0	0	2
437072	9092 Kreenheinstetten	1 588	84	29	13	2	3	0	3
437072	9093 Thalheim	947	69	23	11	2	0	0	2
437072	Leibertingen	4 720	275	102	39	8	3	0	7
437076	9140 Mengen	1 643	348	182	85	58	13	13	18
437076	9141 Beuren	351	27	12	3	0	0	0	0
437076	9142 Blochingen	755	61	29	18	1	0	0	1
437076	9143 Ennetach	832	110	55	35	6	1	0	5
437076	9144 Rosna	349	33	15	6	0	10	10	2
437076	9145 Rulfingen	1 050	125	49	28	4	40	34	7
437076	Mengen, Stadt	4 980	704	342	176	69	65	57	33
437078	9100 Meßkirch	2 158	275	161	85	27	1	0	9
437078	9101 Dietershofen	405	22	11	4	1	1	0	1
437078	9102 Heudorf bei Meßkirch	786	60	30	5	7	0	0	1
437078	9103 Igelwies	312	29	17	8	1	0	0	0
437078	9104 Langenhart	433	35	15	5	0	0	0	0
437078	9105 Menningen	916	62	24	9	1	7	7	2
437078	9106 Rengetsweiler	505	44	21	10	2	17	17	1
437078	9107 Ringgenbach	499	45	31	5	2	2	2	0
437078	9108 Rohrdorf	1 608	88	39	16	3	0	0	2
437078	Meßkirch, Stadt	7 623	661	351	146	43	28	26	16
437082	8980 Neufra	2 839	175	80	44	9	0	0	4
437082	Neufra	2 839	175	80	44	9	0	0	4
437086	9200 Ostrach	915	222	145	69	40	37	34	6
437086	9201 Burgweiler	2 462	124	49	19	3	6	6	1
437086	9202 Einhart	429	43	18	7	1	0	0	0
437086	9203 Habsthal	635	39	7	3	0	0	0	0
437086	9204 Jettkofen	431	30	12	6	0	56	56	0
437086	9205 Kalkreute	477	22	7	3	0	0	0	0
437086	9206 Laubbach	853	48	17	4	0	16	16	0
437086	9207 Levertswies	492	36	17	8	2	0	0	0
437086	9208 Magenbuch	1 651	56	17	6	0	1	1	0
437086	9209 Spöck	315	26	9	2	0	0	0	0

1) Summe aus Gebäude- und Freifläche, Betriebsfläche ohne Abbau-land, Erholungsfläche, Verkehrsfläche, Friedhof. – 2) Soweit Land Baden-Württemberg.

Davon											Regional- kennziffer	
darunter	Verkehrs- fläche	darunter	Landwirt- schafts- fläche	darunter		Waldfläche	Wasser- fläche	Flächen anderer Nutzung	darunter			
Grün- anlage		Straße, Weg, Platz		Moor	Heide				Friedhof	Unland		
420	500	510 - 530	600	650	660	700	800	900	940	950		
0	11	11	233	0	0	49	0	1	0	1	437053	9152
0	10	10	162	0	0	4	1	1	0	0	437053	9153
0	19	19	293	0	0	2	1	8	0	2	437053	9154
0	20	20	478	0	0	89	3	0	0	0	437053	9155
0	30	30	501	0	0	100	2	3	0	3	437053	9156
0	21	21	400	0	0	168	1	0	0	0	437053	9157
2	268	160	2 727	0	0	424	23	18	1	11	437053	
1	32	32	538	0	0	234	73	5	1	3	437056	9270
0	13	13	368	0	0	141	1	2	0	2	437056	9271
0	28	28	720	0	0	190	34	3	0	3	437056	9272
1	72	72	1 627	0	0	564	109	10	1	8	437056	
0	47	40	313	0	0	399	22	9	0	8	437059	9070
0	20	20	478	0	0	216	0	2	0	1	437059	9071
1	53	48	641	0	0	451	14	3	0	2	437059	9072
2	120	109	1 432	0	0	1 066	36	13	1	11	437059	
4	73	67	550	0	0	423	50	2	1	1	437065	9080
0	30	26	304	0	0	223	20	4	0	4	437065	9081
0	24	24	209	0	0	161	6	18	0	18	437065	9082
0	8	8	155	0	0	6	1	0	0	0	437065	9083
0	61	56	558	0	0	524	12	13	1	12	437065	9084
0	39	39	513	0	0	164	10	2	0	2	437065	9085
4	234	219	2 290	0	0	1 500	97	40	2	37	437065	
0	53	51	824	0	0	808	2	1	0	0	437072	9090
0	15	15	279	0	0	147	0	1	0	1	437072	9091
0	49	49	706	0	0	797	0	1	0	1	437072	9092
1	44	44	495	0	0	381	2	1	0	1	437072	9093
1	161	160	2 304	0	0	2 134	4	4	1	3	437072	
7	145	91	828	0	0	411	20	27	3	23	437076	9140
0	15	15	302	0	0	14	5	2	0	2	437076	9141
0	30	30	522	0	0	127	27	17	0	5	437076	9142
2	48	40	513	0	0	190	11	9	1	5	437076	9143
0	17	17	227	0	0	73	3	2	0	1	437076	9144
5	63	59	483	0	0	334	64	11	0	1	437076	9145
14	318	252	2 875	0	0	1 149	131	68	4	37	437076	
5	102	92	1 039	0	0	832	7	7	2	5	437078	9100
0	9	9	211	0	0	170	1	1	0	1	437078	9101
1	28	28	408	0	0	315	1	2	0	1	437078	9102
0	12	9	106	0	0	175	2	0	0	0	437078	9103
0	19	19	243	0	0	155	0	1	0	0	437078	9104
1	35	29	428	0	0	407	7	6	0	6	437078	9105
0	21	21	259	0	0	183	1	2	0	1	437078	9106
0	14	14	287	0	0	157	3	4	0	4	437078	9107
0	46	46	764	0	0	751	1	5	1	4	437078	9108
7	288	269	3 746	0	0	3 144	23	27	4	22	437078	
0	91	86	1 126	0	0	1 492	4	42	1	41	437082	8980
0	91	86	1 126	0	0	1 492	4	42	1	41	437082	
1	67	58	576	0	0	75	6	3	1	1	437086	9200
1	73	64	1 470	0	0	845	4	14	1	13	437086	9201
0	24	24	336	0	0	46	3	0	0	0	437086	9202
0	32	32	236	0	0	357	3	0	0	0	437086	9203
0	17	17	278	0	0	48	15	4	0	1	437086	9204
0	15	15	311	0	0	142	1	1	0	0	437086	9205
0	30	26	533	0	0	241	7	8	0	8	437086	9206
0	19	19	248	0	0	208	1	0	0	0	437086	9207
0	38	38	453	0	0	1 124	16	2	0	2	437086	9208
0	17	13	266	0	0	22	0	1	0	1	437086	9209

Noch: 3. Bodenfläche in den Gemeinden und Gemarkungen Baden-Württembergs 2001 nach Art der tatsächlichen Nutzung in Hektar

Regional- kennziffer	Gemarkung Gemeinde Kreis Region Regierungsbezirk Land	Bodenfläche		Davon					
		Insgesamt	darunter	Gebäude- und Frei- fläche	darunter		Betriebs- fläche	darunter	Erholungs- fläche
			Siedlungs- und Verkehrs- fläche <sup>1)</sup>		GF- Wohnen	GF- Gewerbe und Industrie		BF-Abbau- land	
			999		100/200	130		170	
437086	9210 Tafertweiler	1 951	76	21	5	0	0	0	0
437086	9211 Wangen	283	23	8	3	0	3	3	0
437086	Ostrach	10 893	744	328	135	47	119	116	8
437088	9220 Pfullendorf	2 611	535	322	121	71	47	45	71
437088	9221 Aach-Linz	1 453	108	51	22	5	4	4	2
437088	9222 Denkingen	1 716	80	39	15	2	3	0	3
437088	9223 Gaisweiler	369	19	12	3	5	13	13	0
437088	9224 Großstadelhofen	1 105	50	22	8	1	1	0	0
437088	9225 Mottschief	331	21	8	3	1	0	0	0
437088	9226 Otterswang	858	46	16	6	0	23	23	1
437088	9227 Zell am Andelsbach	613	36	19	4	1	0	0	1
437088	Pfullendorf, Stadt	9 056	895	489	184	85	91	86	78
437100	9180 Saulgau	2 238	500	328	149	70	30	21	21
437100	9181 Bierstetten	605	44	24	11	2	0	0	0
437100	9182 Bolstern	1 200	117	17	9	0	7	7	68
437100	9183 Bondorf	469	35	15	8	1	0	0	1
437100	9184 Braunenweiler	1 003	62	32	15	0	0	0	3
437100	9185 Friedberg	418	32	16	8	0	0	0	1
437100	9186 Fulgenstadt	673	53	24	12	2	1	1	2
437100	9187 Großtissen	670	43	21	7	0	0	0	1
437100	9188 Haid	567	61	34	19	0	0	0	5
437100	9189 Hochberg	664	44	21	13	0	0	0	1
437100	9190 Lampertsweiler	252	26	14	6	0	0	0	1
437100	9191 Moosheim	443	30	15	7	0	0	0	0
437100	9192 Renhardsweiler	171	23	13	5	1	1	0	2
437100	9193 Wolfartsweiler	360	31	15	6	0	0	0	0
437100	Saulgau, Stadt	9 734	1 100	588	275	77	41	30	107
437101	9130 Scheer	1 102	132	72	42	14	4	2	3
437101	9131 Heudorf bei Mengen	770	42	21	11	1	0	0	2
437101	Scheer, Stadt	1 872	175	93	52	16	4	2	5
437102	9020 Schwenningen	1 933	148	74	38	8	1	0	7
437102	Schwenningen	1 933	148	74	38	8	1	0	7
437104	9040 Sigmaringen	3 459	622	372	152	37	2	0	45
437104	9041 Gutenstein	992	63	21	11	2	2	0	1
437104	9042 Jungnau	2 235	108	28	16	3	9	7	0
437104	9043 Laiz	1 052	162	89	51	19	2	0	4
437104	9044 Oberschmeien	1 052	66	17	11	0	1	1	0
437104	9045 Unterschmeien	494	44	13	6	1	0	0	2
437104	Sigmaringen, Stadt	9 285	1 066	539	248	61	16	8	53
437105	9060 Sigmaringendorf	1 247	227	138	80	38	3	1	8
437105	Sigmaringendorf	1 247	227	138	80	38	3	1	8
437107	9010 Stetten am kalten Markt	2 593	325	247	65	15	2	0	7
437107	9011 Frohnstetten	1 468	96	50	27	11	0	0	4
437107	9012 Glashütte/Baden	846	34	16	8	0	0	0	1
437107	9013 Storzingen	739	83	16	9	2	0	0	1
437107	Stetten am kalten Markt	5 647	538	329	109	29	2	0	12
437114	9000 Veringenstadt	1 443	175	65	32	15	6	6	4
437114	9001 Hermentingen	504	26	9	4	0	0	0	0
437114	9002 Veringendorf	1 178	112	29	15	2	0	0	2
437114	Veringenstadt, Stadt	3 125	313	103	52	17	6	6	6
437118	9240 Wald	827	61	37	17	2	0	0	2
437118	9241 Glashütte	179	7	5	3	0	0	0	0
437118	9242 Hippetsweiler	349	20	9	4	0	0	0	0
437118	9243 Kappel	335	18	10	3	0	6	6	0
437118	9244 Reischach	218	11	7	1	0	0	0	0
437118	9245 Riedetsweiler	204	12	6	1	0	0	0	0

1) Summe aus Gebäude- und Freifläche, Betriebsfläche ohne Abbau-land, Erholungsfläche, Verkehrsfläche, Friedhof. – 2) Soweit Land Baden-Württemberg.

Davon											Regional- kennziffer	
darunter	Verkehrs- fläche	darunter	Landwirt- schafts- fläche	darunter		Waldfläche	Wasser- fläche	Flächen anderer Nutzung	darunter			
Grün- anlage		Straße, Weg, Platz		Moor	Heide				Friedhof	Unland		
420	500	510 - 530	600	650	660	700	800	900	940	950		
0	55	55	836	0	0	1 036	2	1	0	1	437086	9210
0	15	15	196	0	0	60	2	0	0	0	437086	9211
2	402	376	5 739	0	0	4 205	58	34	3	28	437086	
57	138	111	1 153	0	0	864	8	9	3	5	437088	9220
0	55	48	961	0	0	372	5	3	1	2	437088	9221
0	35	35	885	0	0	729	2	21	0	21	437088	9222
0	7	7	191	0	0	144	1	0	0	0	437088	9223
0	28	28	646	0	0	288	0	120	0	7	437088	9224
0	13	13	138	0	0	171	0	1	0	1	437088	9225
0	29	29	409	0	0	376	4	1	0	1	437088	9226
0	16	16	402	0	0	166	5	4	0	4	437088	9227
57	319	285	4 785	0	0	3 110	25	159	4	41	437088	
10	139	123	1 158	0	0	541	9	12	4	6	437100	9180
0	20	20	444	0	0	115	0	2	0	2	437100	9181
0	31	31	350	0	0	712	11	3	0	3	437100	9182
1	20	18	345	0	0	85	1	3	0	2	437100	9183
0	26	26	669	0	0	268	3	2	0	1	437100	9184
0	14	14	286	0	0	95	1	4	0	4	437100	9185
0	27	27	481	0	0	132	2	4	0	4	437100	9186
1	21	21	488	0	0	136	0	3	0	3	437100	9187
1	21	21	426	0	0	78	2	2	0	1	437100	9188
0	21	18	340	0	0	277	1	2	0	2	437100	9189
1	11	11	179	0	0	44	1	1	0	1	437100	9190
0	14	14	401	0	0	10	1	1	0	1	437100	9191
0	7	7	136	0	0	11	0	1	0	1	437100	9192
0	16	16	311	0	0	18	0	1	0	1	437100	9193
15	388	368	6 015	0	0	2 524	32	40	6	32	437100	
3	55	52	475	0	0	456	24	13	1	10	437101	9130
0	18	18	291	0	0	435	0	2	0	2	437101	9131
4	73	71	766	0	0	890	24	15	1	12	437101	
1	66	66	967	0	0	743	0	75	1	5	437102	9020
1	66	66	967	0	0	743	0	75	1	5	437102	
20	201	169	458	0	0	2 270	40	72	2	7	437104	9040
0	39	33	219	0	0	693	15	2	0	1	437104	9041
0	78	74	577	0	0	1 505	11	26	0	28	437104	9042
1	67	64	297	0	0	561	17	17	1	8	437104	9043
0	48	43	329	0	0	635	3	18	0	17	437104	9044
1	29	25	146	0	0	298	4	2	0	2	437104	9045
22	463	408	2 027	0	0	5 962	90	136	4	62	437104	
2	78	59	462	0	0	420	54	85	1	12	437105	9060
2	78	59	462	0	0	420	54	85	1	12	437105	
2	68	68	879	0	0	735	0	655	1	17	437107	9010
0	42	37	370	0	0	343	2	657	0	13	437107	9011
1	17	17	373	0	0	232	0	208	0	7	437107	9012
0	66	54	229	0	0	414	6	8	0	8	437107	9013
3	193	176	1 850	0	0	1 724	8	1 528	2	45	437107	
1	105	103	578	0	0	669	6	9	1	9	437114	9000
0	18	16	218	0	0	240	6	14	0	14	437114	9001
1	81	77	420	0	0	633	8	6	0	5	437114	9002
2	203	195	1 216	0	0	1 542	21	29	1	28	437114	
1	22	22	353	0	0	408	4	1	1	0	437118	9240
0	2	2	47	0	0	125	0	0	0	0	437118	9241
0	11	11	267	0	0	61	1	1	0	1	437118	9242
0	8	8	185	0	0	114	0	11	0	11	437118	9243
0	4	4	159	0	0	46	0	1	0	1	437118	9244
0	5	5	176	0	0	16	0	0	0	0	437118	9245

Noch: 3. Bodenfläche in den Gemeinden und Gemarkungen Baden-Württembergs 2001 nach Art der tatsächlichen Nutzung in Hektar

Regional- kennziffer	Gemarkung Gemeinde Kreis Region Regierungsbezirk Land		Bodenfläche		Davon					
			Insgesamt	darunter	Gebäude- und Frei- fläche	darunter		Betriebs- fläche	darunter	Erholungs- fläche
				Siedlungs- und Verkehrs- fläche <sup>1)</sup>		GF- Wohnen	GF- Gewerbe und Industrie		BF-Abbau- land	
			999		100/200	130	170	300	310	400
437118	9246	Rothenlachen	217	8	3	0	0	0	0	0
437118	9247	Ruhestetten	643	29	11	3	0	2	2	0
437118	9248	Sentenhart	576	48	20	9	2	0	0	0
437118	9249	Walbertsweiler	840	54	24	17	1	6	6	3
437118		Wald	4 387	266	131	58	6	15	15	5
437123	9120	Sauldorf	1 262	111	60	11	22	11	11	3
437123	9121	Bietingen	656	37	16	6	1	0	0	0
437123	9122	Boll	729	59	26	8	3	2	0	2
437123	9123	Krumbach	512	45	24	9	3	0	0	0
437123	9124	Rast	688	56	25	9	2	0	0	1
437123	9125	Wasser	1 125	61	27	9	1	1	0	0
437123		Sauldorf	4 972	368	178	51	32	14	12	6
437124	9260	Großschönach	1 074	123	78	48	2	12	12	4
437124	9261	Herdwangen	1 916	117	67	27	4	0	0	1
437124	9262	Oberndorf	663	29	13	1	0	0	0	0
437124		Herdwangen-Schönach	3 652	269	158	76	6	12	12	5
<b>437</b>		<b>Landkreis Sigmaringen</b>	<b>120 435</b>	<b>11 056</b>	<b>5 394</b>	<b>2 433</b>	<b>769</b>	<b>567</b>	<b>491</b>	<b>509</b>
<b>43</b>		<b>Region Bodensee-Oberschwaben</b>	<b>350 093</b>	<b>35 414</b>	<b>18 939</b>	<b>8 926</b>	<b>2 452</b>	<b>1 194</b>	<b>888</b>	<b>1 886</b>
<b>4</b>		<b>Regierungsbezirk Tübingen</b>	<b>891 777</b>	<b>100 733</b>	<b>52 050</b>	<b>25 803</b>	<b>7 151</b>	<b>3 027</b>	<b>2 118</b>	<b>4 957</b>
		<b>Land Baden-Württemberg</b>	<b>3 575 130</b>	<b>471 832</b>	<b>250 018</b>	<b>127 764</b>	<b>39 787</b>	<b>10 947</b>	<b>6 977</b>	<b>24 868</b>

1) Summe aus Gebäude- und Freifläche, Betriebsfläche ohne Abbau-land, Erholungsfläche, Verkehrsfläche, Friedhof. – 2) Soweit Land Baden-Württemberg.



Davon											Regional- kennziffer	
darunter	Verkehrs- fläche	darunter	Landwirt- schafts- fläche	darunter		Waldfläche	Wasser- fläche	Flächen anderer Nutzung	darunter			
Grün- anlage		Straße, Weg, Platz		Moor	Heide				Friedhof	Unland		
420	500	510 - 530	600	650	660	700	800	900	940	950		
0	5	5	151	0	0	59	0	0	0	0	437118	9246
0	18	18	392	0	0	211	0	8	0	8	437118	9247
0	28	19	396	0	0	128	1	2	0	2	437118	9248
0	26	26	391	0	0	382	4	2	0	1	437118	9249
1	129	120	2 518	0	0	1 551	11	27	1	26	437118	
0	48	40	721	0	0	347	44	30	0	29	437123	9120
0	20	20	513	0	0	106	0	0	0	0	437123	9121
0	30	28	551	0	0	116	1	2	0	1	437123	9122
0	21	21	350	0	0	114	2	1	0	1	437123	9123
0	29	29	427	0	0	195	5	6	0	3	437123	9124
0	33	27	611	0	0	448	4	0	0	0	437123	9125
0	181	165	3 173	0	0	1 325	56	39	1	35	437123	
2	41	40	672	0	0	259	4	4	0	1	437124	9260
0	48	48	1 187	0	0	610	0	3	0	2	437124	9261
0	16	16	482	0	0	150	1	1	0	1	437124	9262
2	106	104	2 341	0	0	1 018	5	8	0	4	437124	
<b>165</b>	<b>5 032</b>	<b>4 511</b>	<b>59 625</b>	<b>0</b>	<b>0</b>	<b>45 715</b>	<b>970</b>	<b>2 623</b>	<b>45</b>	<b>691</b>	<b>437</b>	
<b>791</b>	<b>14 110</b>	<b>12 807</b>	<b>195 734</b>	<b>1 691</b>	<b>0</b>	<b>110 847</b>	<b>3 779</b>	<b>3 605</b>	<b>173</b>	<b>1 401</b>	<b>43</b>	
<b>2 299</b>	<b>42 271</b>	<b>39 485</b>	<b>486 340</b>	<b>1 695</b>	<b>464</b>	<b>287 430</b>	<b>7 491</b>	<b>8 212</b>	<b>547</b>	<b>4 311</b>	<b>4</b>	
<b>12 236</b>	<b>189 675</b>	<b>174 532</b>	<b>1 674 917</b>	<b>2 059</b>	<b>962</b>	<b>1 358 434</b>	<b>35 782</b>	<b>30 488</b>	<b>3 301</b>	<b>17 812</b>		