

**BAND
395**

STATISTIK VON BADEN-WÜRTTEMBERG

Regionalstruktur

Baden - Württemberg 1988

Mittelbereiche

ISSN 0408 - 1714

ISSN 0935 - 8781

Statistisches Landesamt Baden-Württemberg

Postfach 10 60 33 · 7000 Stuttgart 10

Tel.: (0711) 6465 - 1 · Telex 722815 stala d · Btx *64651 # · Telefax 6465440

Preis DM 11, –
zuzügl. Versandkosten

Nachdruck, auch im Auszug, nur mit Quellenangabe gestattet

Vorwort

Mit dem vorliegenden Band der Reihe "Regionalstruktur Baden-Württemberg" wird die Tradition fortgesetzt, querschnittsorientierte Tabellenwerke auch für nicht-administrative Raumeinheiten zu veröffentlichen. Nach den Naturräumen (Bd. 295, 1981) sowie den Arbeitsamtsbezirken und Arbeitsmarktregionen (Bd. 328, 1984) folgt nunmehr der Band Mittelbereiche.

28 Tabellen decken ein breites Spektrum unterschiedlicher Themenbereiche ab. Zur Veranschaulichung der Regionalstrukturen wurde fast jeder Themenbereich durch thematische Karten auf Gemeindeebene (mit Eintrag der Mittelbereichsgrenzen) ergänzt.

Sämtliche im vorliegenden Band ausgewiesenen Daten wurden aus der beim Statistischen Landesamt geführten *Struktur- und Regionaldatenbank* abgerufen.

Der Band wurde in der Abteilung 6 "Informationssystem, Kommunikationstechnik, Datenverarbeitung" erstellt.

Stuttgart, im Juni 1989

Statistisches Landesamt
Baden-Württemberg
Prof. Dr. Max Wingen
Präsident

Inhalt

	Seite
I. Abgrenzung	
Erläuterungen zur Abgrenzung der Mittelbereiche	9
Schlüssel der Mittelbereiche	10
Mittelbereichskarte	11
Zugehörigkeit der Gemeinden zu Mittelbereichen	13
Literaturhinweise	20
II. Begriffe und Erläuterungen	21
III. Mittelbereichstabellen	
Gebiet und Flächennutzung	
1. Flächenerhebung 1985	28
Bevölkerung	
2. Entwicklung der Bevölkerung von 1971 bis 1986	34
3. Bevölkerung 1975 und 1986 nach Geschlecht und Nationalität	36
4. Bevölkerung am 31.12.1975 und 31.12.1986 nach Altersgruppen	38
5. Bevölkerungsbilanzen für den Zeitraum 1976 bis 1986	40
Landwirtschaft	
6. Landwirtschaftlich genutzte Fläche (LF) 1986 nach Kulturarten	48
7. Landwirtschaftliche Betriebe ab 1 ha landwirtschaftlich genutzter Fläche (LF) 1960, 1970 und 1986 nach Größenklassen	50
Beschäftigung	
9. Sozialversicherungspflichtig Beschäftigte 1978 bis 1986	56
10. Sozialversicherungspflichtig Beschäftigte am 30.6.1986 nach Wirtschaftsbereichen	58
Verarbeitendes Gewerbe	
11. Betriebe im Verarbeitenden Gewerbe 1978 und 1986 nach Wirtschaftshauptgruppen	62
12. Beschäftigte im Verarbeitenden Gewerbe 1978 und 1986 nach Wirtschaftshauptgruppen	64
Handel und Gastgewerbe	
13. Handels- und Gaststättenzählung 1985 – Handel	68
14. Handels- und Gaststättenzählung 1985 – Gastgewerbe	70
Gemeindebedienstete und Landesbedienstete	
15. Gemeindebedienstete 1980 und 1986	76
16. Landesbedienstete 1980 und 1986	78
Kommunalfinanzen	
17. Steuerkraftsumme und Schuldenstand der Gemeinden 1976 und 1986	82
Bauland, Gebäude und Wohnungen	
18. Durchschnittliche Kaufwerte von Bauland 1975 bis 1986	86
19. Entwicklung des Gebäude- und Wohnungsbestands 1970 bis 1986	88
20. Baugenehmigungen und Baufertigstellungen im Wohnbau 1980 und 1986	90
Schulen, Hochschulen, Bibliotheken und Theater	
21. Schüler und Klassen an öffentlichen und privaten allgemeinbildenden Schulen am 1.10.1986	94
22. Schüler an beruflichen Schulen 1986	96
23. Studierende an Hochschulen 1984/85 bis 1987/88 nach Hochschularten	98
Krankenhäuser	
25. Krankenhäuser 1986	104
Verkehr	
26. Kraftfahrzeugbestand und Straßenverkehrsunfälle 1985	108

	Seite
Wahlen	
27. Landtagswahlen 1984 und 1988	114
28. Bundestagswahlen 1983 und 1987	116
IV. Angebot an Bildschirmtabellen	120

Schaubilder

1. Anteil der Siedlungsfläche an der Gemarkungsfläche in den Gemeinden Baden-Württembergs 1985	30
2. Entwicklung der Siedlungsflächen in den Gemeinden Baden-Württembergs 1981 bis 1985	31
3. Naturnahe Flächen in den Gemeinden Baden-Württembergs 1985	32
4. Bevölkerungsdichte in den Gemeinden Baden-Württembergs am 31.12.1986	42
5. Anteil der Ausländer an der Wohnbevölkerung in den Gemeinden Baden-Württembergs am 31.12.1986	43
6. Zu- bzw. Abnahme der Gesamtbevölkerung in den Gemeinden Baden-Württembergs 1984 bis 1986	44
7. Wanderungssaldo der Gesamtbevölkerung in den Gemeinden Baden-Württembergs im Durchschnitt der Jahre 1984 bis 1986	45
8. Anteil der unter 15- bis über 65jährigen an der Gesamtbevölkerung in den Gemeinden Baden-Württembergs am 31.12.1986	46
9. Viehhaltung in den Gemeinden Baden-Württembergs 1986	54
10. Sozialversicherungspflichtig Beschäftigte in den Gemeinden Baden-Württembergs am 30. Juni 1986	60
11. Beschäftigtenbesatz im Verarbeitenden Gewerbe in den Mittelbereichen Baden-Württembergs 1986	66
12. Beschäftigte im Einzelhandel in den Gemeinden Baden-Württembergs 1985	72
13. Beschäftigte im Gastgewerbe in den Gemeinden Baden-Württembergs 1985	73
14. Einzelhandelsumsätze in den Mittelbereichen Baden-Württembergs 1984	74
15. Landesbedienstete in den Gemeinden Baden-Württembergs 1986	80
16. Schuldenstand je Einwohner in den Gemeinden Baden-Württembergs im Durchschnitt der Jahre 1982 bis 1986	84
17. Entwicklung des Wohnungsbestandes in den Gemeinden Baden-Württembergs im Durchschnitt der Jahre 1982 bis 1986	92
18. Anteil ausländischer Schüler an öffentlichen Grund- und Hauptschulen in den Gemeinden Baden-Württembergs am 10. September 1986	102
19. Planmäßige Betten für Akutkranke in den Mittelbereichen Baden-Württembergs 1986	106
20. Kraftfahrzeugdichte in den Gemeinden Baden-Württembergs 1985	110
21. Unfälle mit Personenschaden in den Gemeinden Baden-Württembergs 1982 bis 1986	111
22. Im Straßenverkehr verunglückte Kinder in den Gemeinden Baden-Württembergs 1982 bis 1986	112

I Abgrenzung

Erläuterungen zur Abgrenzung der Mittelbereiche

Die Mittelbereiche sind die Räume, in denen sich die wesentlichen überörtlichen Lebensbeziehungen abspielen. Hierzu gehören neben einem breitgefächerten Angebot qualifizierter Einkaufsmöglichkeiten und Dienstleistungen auch die Einzugsbereiche für Schul- und Berufspendler und die Nahverkehrsbeziehungen. Die Mittelbereiche sind also nicht nur Versorgungsbereiche, sondern auch Bezugsräume für die Feststellung von Versorgungslücken und die Aufdeckung struktureller Probleme, insbesondere für die Feststellung von wirtschaftlichen Strukturschwächen und von Arbeitsmarktproblemen (Abgrenzung der Fördergebiete). Als Bezugsräume für raumbedeutsame Planungen, wie zum Beispiel für die Gestaltung des Nahverkehrs oder die Abgrenzung der Telefonnahbereiche, werden die Mittelbereiche noch an Bedeutung gewinnen. In den Verdichtungsräumen fällt den Mittelbereichen zunehmend die Rolle von Gestaltungsräumen für die Ordnung der Siedlungsentwicklung zu, während in den Mittelbereichen des Ländlichen Raumes die Versorgungsaufgabe im Vordergrund steht.

Besonderheiten

In drei Fällen wurde über eine Zuordnung von Gemeinden zu Mittelbereichen noch nicht endgültig entschieden. Es sind dies folgende sogenannte Verwaltungsräume:

- Neckargerach-Waldbrunn
- Bad Herrenalb
- Schliengen

Der Verwaltungsraum Bad Herrenalb ist aufgrund zentralörtlicher Verflechtungen der Region Mittlerer Oberrhein zugeordnet, zählt jedoch im Rahmen der Regionsabgrenzung zur Region Nordschwarzwald. Aus diesem Grund differieren die jeweiligen Summen der Mittelbereiche/Verwaltungsräume in den Regionen Mittlerer Oberrhein und Nordschwarzwald von den entsprechenden Regionswerten jeweils um den Wert des Verwaltungsraumes Bad Herrenalb.

Schlüssel der Mittelbereiche

Region Mittlerer Neckar

1101	MB Backnang
1102	MB Bietigheim-Besigheim
1103	MB Böblingen-Sindelfingen
1104	MB Esslingen
1105	MB Geislingen
1106	MB Göppingen
1107	MB Herrenberg
1108	MB Kirchheim
1109	MB Leonberg
1110	MB Ludwigsburg-Kornwestheim
1111	MB Nürtingen
1112	MB Schorndorf
1113	MB Stuttgart
1114	MB Vaihingen
1115	MB Waiblingen-Fellbach

Region Franken

1201	MB Bad Mergentheim
1202	MB Crailsheim
1203	MB Heilbronn
1204	MB Künzelsau
1205	MB Öhringen
1206	MB Schwäbisch Hall
1207	MB Tauberbischofsheim
1208	MB Wertheim

Region Ostwürttemberg

1301	MB Aalen
1302	MB Ellwangen
1303	MB Heidenheim
1304	MB Schwäbisch Gmünd

Region Mittlerer Oberrhein

2101	MB Baden-Baden
2102	MB Bretten
2103	MB Bruchsal
2104	MB Bühl
2106	MB Gaggenau-Gernsbach
2107	MB Karlsruhe
2108	MB Rastatt
2109	MB Ettlingen
2110	VR Bad Herrenalb

Region Unterer Neckar

2201	MB Buchen
2203	MB Heidelberg
2204	MB Mannheim
2206	MB Schwetzingen
2207	MB Sinsheim
2208	MB Weinheim
2209	MB Wiesloch
2210	MB Eberbach
2211	MB Mosbach
2212	VR Neckargerach-Waldbrunn

Region Nordschwarzwald

2301	MB Calw
2302	MB Freudenstadt

2303	MB Horb
2304	MB Mühlacker
2305	MB Nagold
2306	MB Pforzheim

Region Südlicher Oberrhein

3101	MB Emmendingen
3102	MB Freiburg
3103	MB Halslach-Hausach-Wolfach
3104	MB Kehl
3105	MB Lahr
3106	MB Müllheim
3107	MB Titisee-Neustadt
3108	MB Offenburg
3109	MB Waldkirch

Region Schwarzwald-Baar-Heuberg

3201	MB Donaueschingen
3202	MB Rottweil
3203	MB Schramberg
3204	MB Tuttlingen
3205	MB Villingen-Schwenningen

Region Hochrhein-Bodensee

3301	MB Konstanz
3303	MB Radolfzell
3304	MB Bad Säckingen
3305	MB Schopfheim
3306	MB Singen
3307	MB Waldshut-Tiengen
3308	MB Lörrach-Weil
3309	MB Schliengen

Region Neckar-Alb

4101	MB Balingen
4102	MB Albstadt
4103	MB Hechingen
4104	MB Münsingen
4105	MB Reutlingen
4106	MB Tübingen

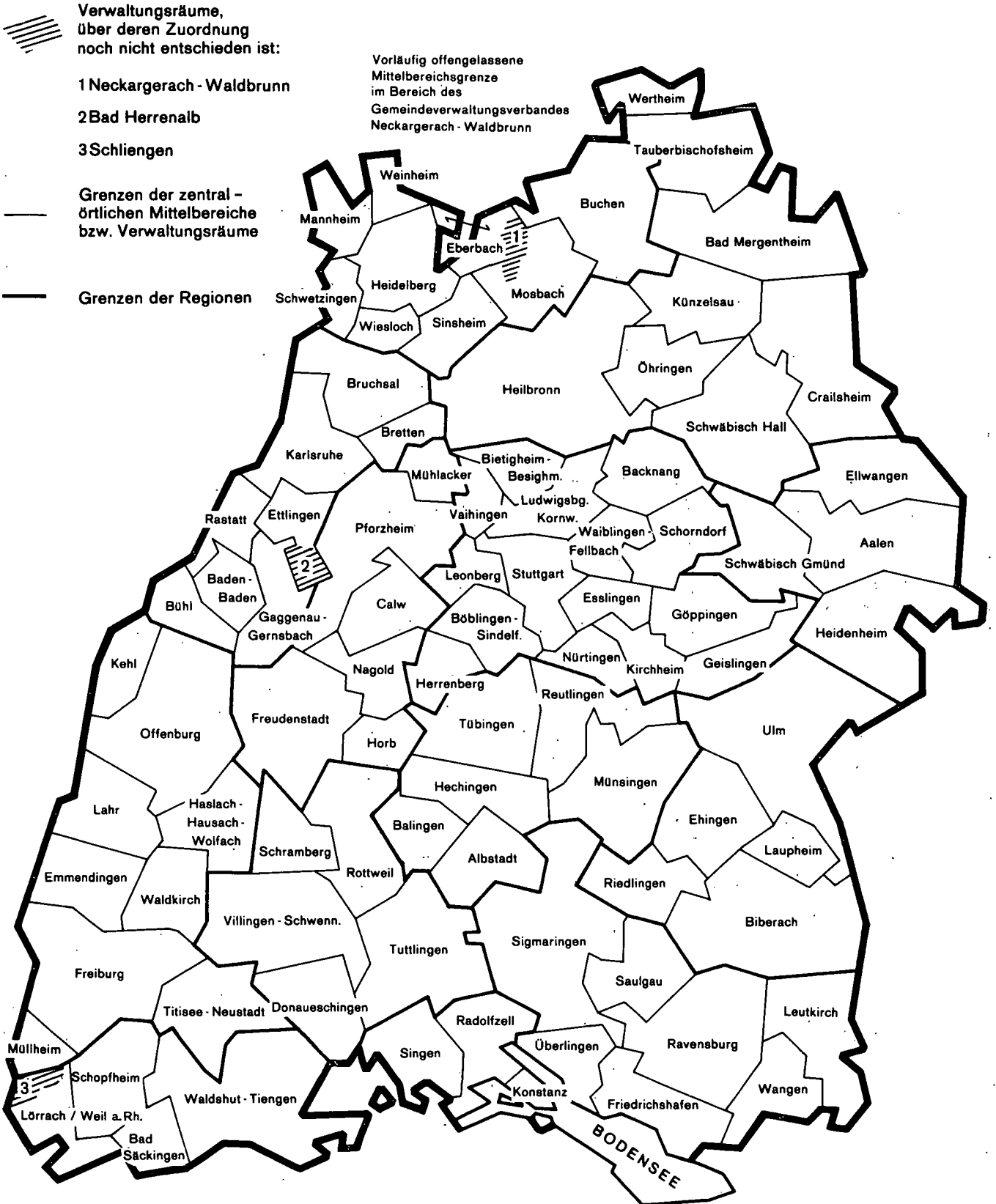
Region Donau-Iller

4201	MB Biberach
4202	MB Ehingen
4203	MB Laupheim
4204	MB Riedlingen
4205	MB Ulm

Region Bodensee-Oberschwaben

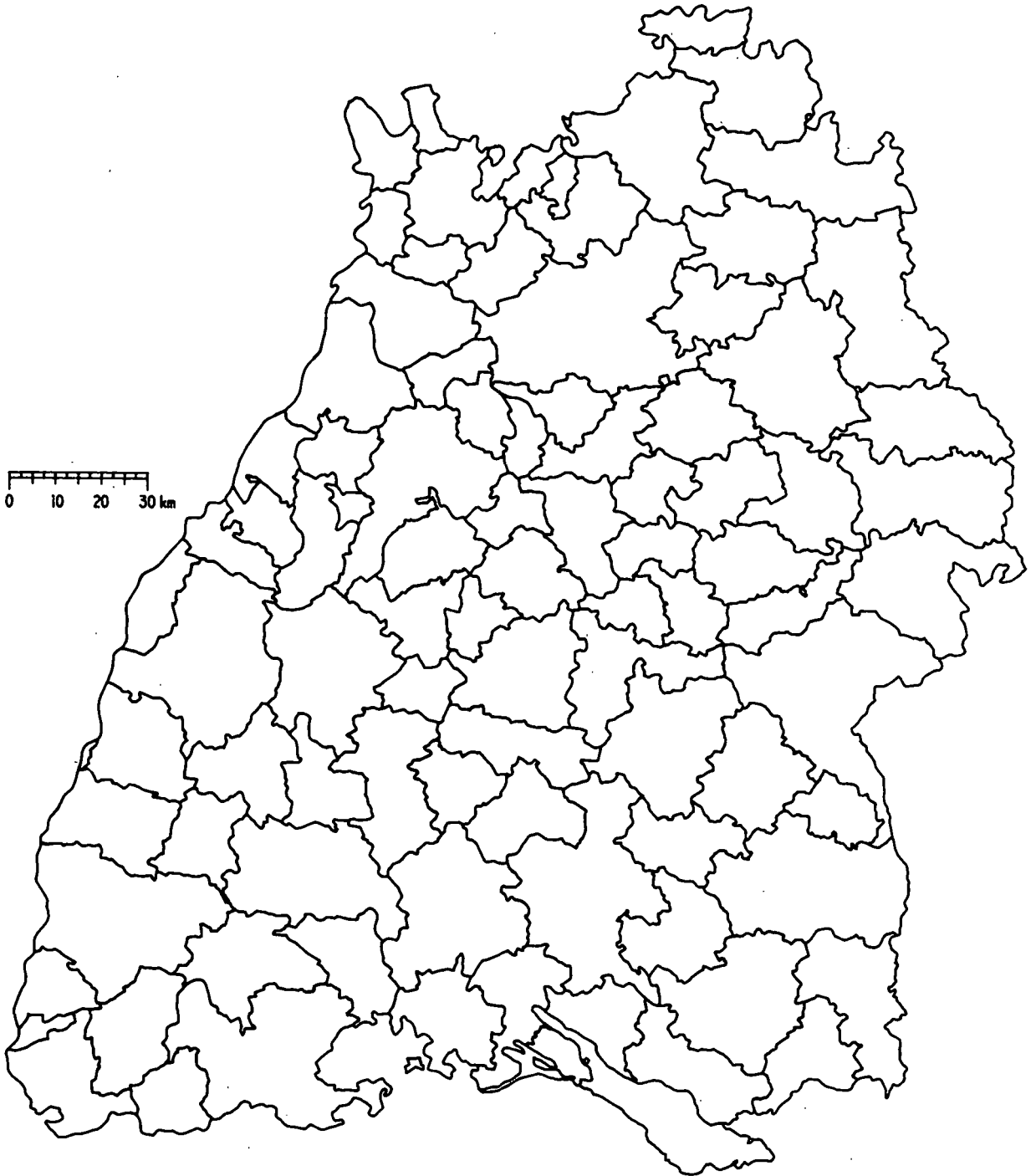
4301	MB Friedrichshafen
4302	MB Leutkirch
4303	MB Ravensburg/Weingarten
4304	MB Saulgau
4305	MB Sigmaringen
4306	MB Überlingen
4307	MB Wangen

Zentralörtliche Mittelbereiche



Entwurf der Fortschreibung des Landesentwicklungsplans des Innenministeriums Baden - Württemberg - Januar 1979

Mittelbereiche in Baden-Württemberg



Zugehörigkeit der Gemeinden zu Mittelbereichen

(aus: Landesentwicklungsplan Baden-Württemberg vom 12. Dezember 1983, hrsg. vom Innenministerium Baden-Württemberg, Freudenstadt 1984)

Anhang zu Plansatz 1.5.21 Mittelbereiche

Es gehören zu den **Mittelbereichen** folgende Gemeinden:
in der **Region Mittlerer Neckar**
zum

Mittelbereich Stuttgart

Ditzingen, Filderstadt, Gerlingen, Korntal-Münchingen, Leinfelden-Echterdingen, Stuttgart;

Mittelbereich Böblingen/Sindelfingen

Aidlingen, Altdorf, Böblingen, Ehningen, Gärtringen, Grafenau, Hildrizhausen, Holzgerlingen, Magstadt, Schönaich, Sindelfingen, Steinenbronn, Waldenbuch, Weil im Schönbuch;

Mittelbereich Herrenberg

Bondorf, Deckenpfronn, Gäufelden, Herrenberg, Jettingen, Mötzingen, Nufringen;

Mittelbereich Leonberg

Leonberg, Renningen, Rutesheim, Weil der Stadt, Weissach;

Mittelbereich Esslingen

Aichwald, Altbach, Baltmannsweiler, Deizisau, Denkendorf, Esslingen am Neckar, Hochdorf, Lichtenwald, Neuhausen auf den Fildern, Ostfildern, Plochingen, Reichenbach an der Fils, Wernau (Neckar);

Mittelbereich Kirchheim

Bissingen an der Teck, Dettingen unter Teck, Erkenbrechtsweiler, Holzmaden, Kirchheim unter Teck, Köngen, Lenningen, Neidlingen, Notzingen, Ohmden, Owen, Weilheim an der Teck, Wendlingen am Neckar;

Mittelbereich Nürtingen

Aichtal, Altdorf, Altenriet, Bempflingen, Beuren, Frickenhausen, Großbettlingen, Kohlberg, Neckartailfingen, Neckartenzlingen, Neuffen, Nürtingen, Oberboihingen, Schlaitdorf, Unterensingen, Wolfschlugen;

Mittelbereich Geislingen

Bad Ditzenbach, Bad Überkingen, Böhmenkirch, Deggingen, Drackenstein, Geislingen an der Steige, Gruibingen, Hohenstadt, Kuchen, Mühlhausen im Täle, Wiesensteig;

Mittelbereich Göppingen

Adelberg, Aichelberg, Albershausen, Birenbach, Börtlingen, Boll, Donzdorf, Dürnau, Ebersbach an der Fils, Eislingen/Fils, Eschenbach, Gammelshausen, Gingen an der Fils, Göppingen, Hattenhofen, Heiningen, Lauterstein, Ottenbach, Rechberghausen, Salach, Schlat, Schlierbach, Süßen, Uhingen, Wäschenbeuren, Wangen, Zell unter Aichelberg;

Mittelbereich Bietigheim-Bissingen/Besigheim

Besigheim, Bietigheim-Bissingen, Bönningheim, Erligheim, Freudental, Gemrigheim, Hessigheim, Ingersheim, Kirchheim am Neckar, Löchgau, Mundelsheim, Sachsenheim, Tamm, Walheim;

Mittelbereich Ludwigsburg/Kornwestheim

Affalterbach, Asperg, Benningen am Neckar, Erdmannhausen, Hemmingen, Freiberg am Neckar, Großbottwar, Kornwestheim, Ludwigsburg, Marbach am Neckar, Markgröningen, Möglingen, Murr, Oberstenfeld, Pleidelsheim, Remseck am Neckar, Schwieberdingen, Steinheim an der Murr;

Mittelbereich Vaihingen

Eberdingen, Oberriexingen, Sersheim, Vaihingen an der Enz;

Mittelbereich Backnang

Allmersbach im Tal, Althütte, Aspach, Auenwald, Backnang, Burgstetten, Großerlach, Kirchberg an der Murr, Murrhardt, Oppenweiler, Spiegelberg, Sulzbach an der Murr, Weissach im Tal;

Mittelbereich Schorndorf

Alfdorf, Kaisersbach, Plüderhausen, Remshalden, Rudersberg, Schorndorf, Urbach, Welzheim, Winterbach;

Mittelbereich Waiblingen/Fellbach

Berglen, Fellbach, Kernen im Remstal, Korb, Leutenbach, Schwaikheim, Waiblingen, Weinstadt, Winnenden;

in der Region Franken

zum

Mittelbereich Heilbronn

Abstatt, Bad Friedrichshall, Bad Rappenau, Bad Wimpfen, Beilstein, Brackenheim, Cleeborn, Eberstadt, Ellhofen, Eppingen, Erlenbach, Flein, Gemmingen, Güglingen, Gundelsheim, Hardthausen am Kocher, Heilbronn, Ilsfeld, Ittlingen, Jagsthausen, Kirchart, Langenbrettach, Lauffen am Neckar, Lehrensteinsfeld, Leingarten, Löwenstein, Massenbachhausen, Möckmühl, Neckarsulm, Neckarwestheim, Neudenu, Neuenstadt am Kocher, Nordheim, Obersulm, Oedheim, Offenau, Pfaffenhofen, Roigheim, Schwaigern, Siegelsbach, Talheim, Untereisesheim, Untergruppenbach, Weinsberg, Widdern, Wüstenrot, Zaberfeld;

Mittelbereich Künzelsau

Dörzbach, Forchtenberg, Ingelfingen, Krautheim, Künzelsau, Muldingen, Niedernhall, Schöntal, Weißbach;

Mittelbereich Öhringen

Bretzfeld, Kupferzell, Neuenstein, Öhringen, Pfedelbach, Waldenburg, Zweiflingen;

Mittelbereich Bad Mergentheim

Ahorn, Assamstadt, Bad Mergentheim, Boxberg, Creglingen, Igersheim, Niederstetten, Weikersheim;

Mittelbereich Tauberbischofsheim

Großbrinderfeld, Grünsfeld, Königheim, Kulsheim, Lauda-Königshofen, Tauberbischofsheim, Werbach, Wittighausen;

Mittelbereich Wertheim

Freudenberg, Wertheim;

die Verflechtungen von Gemeinden in Bayern mit dem Mittelzentrum Wertheim sind zu berücksichtigen;

Mittelbereich Crailsheim

Blaufelden, Crailsheim, Fichtenau, Frankenhardt, Gerabronn, Kirchberg an der Jagst, Kreßberg, Langenburg, Rot am See, Satteldorf, Schrozberg, Stimpfach, Wallhausen;

Mittelbereich Schwäbisch Hall

Braunsbach, Bühlermann, Bühlerzell, Fichtenberg, Gaildorf, Ilshofen, Mainhardt, Michelbach an der Bilz, Michelfeld, Oberrot, Obersontheim, Rosengarten, Schwäbisch Hall, Sulzbach-Laufen, Untermünkeim, Vellberg, Wolpertshausen;

in der Region Ostwürttemberg

zum

Mittelbereich Aalen

Aalen, Abtsgmünd, Bopfingen, Essingen, Hüttlingen, Kirchheim am Ries, Lauchheim, Neresheim, Oberkochen, Riesbürg, Westhausen;

die Verflechtungen von Gemeinden im Grenzraum zu Bayern zum Mittelzentrum Nördlingen sind zu berücksichtigen;

Mittelbereich Ellwangen

Adelmannsfelden, Ellenberg, Ellwangen (Jagst), Jagstzell, Neuler, Rainau, Rosenberg, Stödtlen, Tannhausen, Unterschneidheim, Wört;

Mittelbereich Schwäbisch Gmünd

Bartholomä, Böbingen an der Rems, Durlangen, Eschach, Göggingen, Gschwend, Heubach, Heuchlingen, Iggingen, Leinzell, Lorch, Mögglingen, Mutlangen, Obergröningen, Ruppertshofen, Schechingen, Schwäbisch Gmünd, Spraitbach, Täferrot, Waldstetten;

Mittelbereich Heidenheim

Dischingen, Gerstetten, Giengen an der Brenz, Heidenheim an der Brenz, Herbrechtingen, Hermaringen, Königsbronn, Nattheim, Niederstotzingen, Sontheim an der Brenz, Steinheim am Albuch;

in der Region Mittlerer Oberrhein

zum

Mittelbereich Bretten

Bretten, Gondelsheim, Kürnbach, Oberderdingen, Sulzfeld, Zaisenhausen;

Mittelbereich Bruchsal

Bad Schönborn, Bruchsal, Forst, Hambrücken, Karlsdorf-Neuthard, Kraichtal, Kronau, Oberhausen-Rheinhausen, Östringen, Philippsburg, Ubstadt-Weiher, Waghäusel;

Mittelbereich Ettlingen¹⁾

Ettlingen, Karlsbad, Malsch, Marxzell, Waldbronn;

Mittelbereich Karlsruhe

Dettenheim, Eggenstein-Leopoldshafen, Graben-Neudorf, Karlsruhe, Linkenheim-Hochstetten, Pfinztal, Rheinstetten, Stutensee, Walzbachtal, Weingarten(Baden); die Verflechtungen von Gemeinden in Rheinland-Pfalz mit dem Oberzentrum Karlsruhe sind zu berücksichtigen;

Mittelbereich Baden-Baden

Baden-Baden, Hügelsheim, Sinzheim;

Mittelbereich Bühl

Bühl, Bühlertal, Lichtenau, Ottersweier, Rheinmünster;

Mittelbereich Gaggenau/Gernsbach

Forbach, Gaggenau, Gernsbach, Loffenau, Weisenbach;

Mittelbereich Rastatt

Au am Rhein, Bietigheim, Bischweier, Durmersheim, Elchesheim-Illingen, Iffezheim, Kuppenheim, Muggensturm, Ötigheim, Rastatt, Steinmauern;

in der Region Unterer Neckar

zum

Mittelbereich Buchen

Adelsheim, Büchen(Odenwald), Hardheim, Höpfingen, Mudau, Osterburken, Ravenstein, Rosenberg, Seckach, Walldürn;

Mittelbereich Mosbach²⁾

Aglasterhausen, Billigheim, Elztal, Fahrenbach, Haßmersheim, Hüffenhardt, Limbach, Mosbach, Neckarzimmern, Neunkirchen, Obrigheim, Schefflenz, Schwarzach;

Mittelbereich Eberbach²⁾

Eberbach, Schönbrunn;

die Verflechtungen von Gemeinden in Hessen mit dem Mittelzentrum Eberbach sind zu berücksichtigen;

¹⁾ Die Mittelbereichsgrenze zwischen Ettlingen und Pforzheim (Region Nordschwarzwald) ist im Bereich der Gemeinden Bad Herrenalb und Dobel offen gelassen.

²⁾ Die Mittelbereichsgrenze zwischen Mosbach und Eberbach ist im Bereich der Gemeinden Binau, Neckargerach, Waldbrunn und Zwingenberg offen gelassen.

Mittelbereich Heidelberg

Bammental, Dossenheim, Eppelheim, Eschelbronn, Gaiberg, Heddesbach, Heidelberg, Heiligkreuzsteinach, Leimen, Lobbach, Mauer, Meckesheim, Neckargemünd, Nußloch, Sandhausen, Schönau, Schriesheim, Spechbach, Wiesenbach, Wilhelmshfeld;

die Verflechtungen von Gemeinden in Hessen mit dem Oberzentrum Heidelberg sind zu berücksichtigen;

Mittelbereich Mannheim

Edingen-Neckarhausen, Heddesheim, Ilvesheim, Ladenburg, Mannheim;

die Verflechtungen von Gemeinden in Hessen, Rheinland-Pfalz und Baden-Württemberg mit dem Oberzentrum Mannheim/Ludwigshafen sind zu berücksichtigen;

Mittelbereich Schwetzingen

Altlußheim, Brühl, Hockenheim, Ketsch, Neulußheim, Oftersheim, Plankstadt, Reilingen, Schwetzingen;

Mittelbereich Sinsheim

Angelbachtal, Epfenbach, Helmstadt-Bargen, Neckarbischofsheim, Neidenstein, Reichartshausen, Sinsheim, Waibstadt, Zuzenhausen;

Mittelbereich Weinheim

Hemsbach, Hirschberg an der Bergstraße, Laudenbach, Weinheim;

die Verflechtungen von Gemeinden in Hessen mit dem Mittelzentrum Weinheim sind zu berücksichtigen;

Mittelbereich Wiesloch

Dielheim, Malsch, Mühlhausen, Rauenberg, St. Leon-Rot, Walldorf, Wiesloch;

in der Region Nordschwarzwald

zum

Mittelbereich Calw

Althengstett, Bad Liebenzell, Bad Teinach-Zavelstein, Calw, Gechingen, Neubulach, Neuweiler, Oberreichenbach, Ostelsheim, Simmozheim, Unterreichenbach;

Mittelbereich Nagold

Altensteig, Ebhausen, Egenhausen, Haiterbach, Nagold, Rohrdorf, Simmersfeld, Wildberg;

Mittelbereich Mühlacker

Illingen, Knittlingen, Maulbronn, Mühlacker, Ötisheim, Sternenfels;

Mittelbereich Pforzheim¹⁾

Birkenfeld, Eisingen, Engelsbrand, Enzklosterle, Frielzheim, Heimsheim, Höfen an der Enz, Ispringen, Kämpfelbach, Kelters, Kieselbronn, Königsbach-Stein, Mönshheim, Neuenbürg, Neuhausen, Neulingen, Niefern-Öschelbronn, Ölbronn-Dürrn, Pforzheim, Remchingen, Schömberg, Straubenhardt, Tiefenbronn, Wiernsheim, Wildbad im Schwarzwald, Wimsheim, Wurmberg;

Mittelbereich Freudenstadt

Alpirsbach, Bad Rippoldsau-Schapbach, Baiersbronn, Betzweiler-Wäldle, Dornstetten, Freudenstadt, Glatten, Grömbach, Loßburg, Pfalzgrafenweiler, Schopfloch, Seewald, Waldachtal, Wörnersberg;

Mittelbereich Horb

Empfingen, Eutingen im Gäu, Horb am Neckar;

in der Region Südlicher Oberrhein

zum

Mittelbereich Freiburg

Au, Bad Krozingen, Bötzingen, Bollschweil, Breisach am Rhein, Buchenbach, Ebringen, Ehrenkirchen, Eichstetten, Freiburg im Breisgau, Glottertal, Gottenheim,

¹⁾ Die Mittelbereichsgrenze zwischen Pforzheim und Ettlingen (Region Mittlerer Oberrhein) ist im Bereich der Gemeinden Bad Herrrenalb und Dobel offen gelassen.

Gundelfingen, Hartheim, Heuweiler, Horben, Ihringen, Kirchzarten, March, Merdingen, Merzhausen, Münstertal/Schwarzwald, Oberried, Pfaffenweiler, St. Märgen, St. Peter, Schallstadt, Sölden, Staufen im Breisgau, Stegen, Umkirch, Vogtsbuhl im Kaiserstuhl, Wittnau;

Mittelbereich Müllheim³⁾

Auggen, Badenweiler, Ballrechten-Dottingen, Buggingen, Eschbach, Heitersheim, Müllheim, Neuenburg am Rhein, Sulzburg;

Mittelbereich Titisee-Neustadt

Breitnau, Eisenbach(Hochschwarzwald), Feldberg(Schwarzwald), Friedenweiler, Hinterzarten, Lenzkirch, Löffingen, Schluchsee, Titisee-Neustadt;

Mittelbereich Emmendingen

Bahlingen, Denzlingen, Emmendingen, Endingen, Forchheim, Freiamt, Herbolzheim, Kenzingen, Malterdingen, Reute, Rheinhausen, Riegel, Sasbach, Sexau, Teningen, Vorstetten, Weisweil, Wyhl;

Mittelbereich Waldkirch

Biéderbach, Elzach, Gutach im Breisgau, Simonswald, Waldkirch, Winden im Elztal;

Mittelbereich Haslach/Hausach/Wolfach

Fischerbach, Gutach(Schwarzwaldbahn), Haslach im Kinzigtal, Hausach, Hofstetten, Hornberg, Mühlenbach, Oberwolfach, Steinach, Wolfach;

Mittelbereich Kehl

Kehl, Rheinau, Willstätt;

Mittelbereich Lahr

Ettenheim, Friesenheim, Kappel-Grafenhausen, Kippenheim, Lahr/Schwarzwald, Mahlberg, Meißenheim, Ringsheim, Rust, Schuttertal, Schwanau, Seelbach;

Mittelbereich Offenburg

Achern, Appenweiler, Bad Peterstal-Griesbach, Berghaupten, Biberach, Durbach, Gengenbach, Hohberg, Kappelrodeck, Lauf, Lautenbach, Neuried, Nordrach, Oberharmersbach, Oberkirch, Offenburg, Ohlsbach, Oppenau, Ortenberg, Ottenhöfen im Schwarzwald, Renchen, Sasbach, Sasbachwalden, Schutterwald, Seebach, Zell am Harmersbach;

in der Region Schwarzwald-Baar-Heuberg

zum

Mittelbereich Rottweil

Bösingen, Deißlingen, Dietingen, Dornhan, Epfendorf, Fluorn-Winzeln, Oberndorf am Neckar, Rottweil, Sulz am Neckar, Villingendorf, Vöhringen, Weilingen, Zimmern ob Rottweil;

Mittelbereich Schramberg

Aichhalden, Dunningen, Eschbronn, Hardt, Lauterbach, Schenkenzell, Schiltach, Schramberg, Tennenbronn;

Mittelbereich Donaueschingen

Blumberg, Bräunlingen, Donaueschingen, Hüfingen;

Mittelbereich Villingen-Schwenningen

Bad Dürrheim, Brigachtal, Dauchingen, Furtwangen, Gütenbach, Königsfeld im Schwarzwald, Mönchweiler, Niedereschach, St. Georgen im Schwarzwald, Schönwald im Schwarzwald, Schonach im Schwarzwald, Triberg im Schwarzwald, Tuningen, Unterkirnach, Villingen-Schwenningen, Vöhrenbach;

Mittelbereich Tuttlingen

Aldingen, Balgheim, Bärenthal, Böttingen, Bubsheim, Buchheim, Deilingen, Denkingen, Dürbheim, Durchhausen, Egesheim, Emmingen-Liptingen, Fridingen an

³⁾ Die Mittelbereichsgrenze zwischen Müllheim und Lörrach/Weil (Region Hochrhein-Bodensee) ist im Bereich der Gemeinden Bad Bellingen und Schliengen offen gelassen.

der Donau, Frittlingen, Geisingen, Gosheim, Gunningen, Hausen ob Verena, Immendingen, Irndorf, Königsheim, Kolbingen, Mahlstetten, Mühlheim an der Donau, Neuhausen ob Eck, Reichenbach am Heuberg, Renquishausen, Rietheim-Weilheim, Seitingen-Oberflacht, Spaichingen, Talheim, Trossingen, Tuttlingen, Wehingen, Wurmlingen;

in der **Region Hochrhein-Bodensee**
zum

Mittelbereich Konstanz
Allensbach, Konstanz, Reichenau;

Mittelbereich Radolfzell
Bodman-Ludwigshafen, Eigeltingen, Gaienhofen, Hohenfels, Moos, Mühlingen, Öhningen, Orsingen-Nenzingen, Radolfzell am Bodensee, Stockach;

Mittelbereich Singen
Aach, Büsingen am Hochrhein, Engen, Gailingen, Gottmadingen, Hilzingen, Mühlhausen-Ehingen, Rielasingen-Worblingen, Singen (Hohentwiel), Steißlingen, Tengen, Volkertshausen;

Mittelbereich Lörrach/Weil³⁾
Binzen, Efringen-Kirchen, Eimeldingen, Fischingen, Grenzach-Wyhlen, Inzlingen, Kandern, Lörrach, Malsburg-Marzell, Rheinfeldern (Baden), Rümmlingen, Schallbach, Schwörstadt, Steinen, Weil am Rhein, Wittlingen;

Mittelbereich Schöpfungheim
Aitern, Böllen, Bürchau, Elbenschwand, Fröhnd, Hög-Ehrsberg, Hasel, Hausen im Wiesental, Maulburg, Neuenweg, Raich, Sallneck, Schönau im Schwarzwald, Schönenberg, Schopfheim, Tegernau, Todtnau, Tunau, Utzenfeld, Wembach, Wieden, Wies, Wieslet, Zell im Wiesental;

Mittelbereich Bad Säckingen
Bad Säckingen, Görwihl, Herrischried, Laufenburg(Baden), Murg, Rickenbach, Wehr;

Mittelbereich Waldshut-Tiengen
Albbruck, Bernau, Bonndorf im Schwarzwald, Dachsberg(Südschwarzwald), Dettighofen, Dogern, Eggingen, Grafenhausen, Häusern, Höchenschwand, Hohentengen am Hochrhein, Ibach, Jestetten, Klettgau, Küssaberg, Lauchringen, Lottstetten, St. Blasien, Stühlingen, Todtmoos, Ühlingen-Birkendorf, Waldshut-Tiengen, Weilheim, Wutach, Wutöschingen;

in der **Region Neckar-Alb**
zum

Mittelbereich Münsingen
Engstingen, Gomadingen, Hayingen, Hohenstein, Mehrstetten, Münsingen, Pfronstetten, St. Johann, Trochtelfingen, Zwiefalten, Gutsbezirk Münsingen;

Mittelbereich Reutlingen
Dettingen an der Erms, Eningen unter Achalm, Grabenstetten, Grafenberg, Hülben, Lichtenstein, Metzgingen, Pfullingen, Pliezhausen, Reutlingen, Riederich, Römerstein, Sonnenbühl, Bad Urach, Walddorfhäslach, Wannweil;

Mittelbereich Tübingen
Ammerbuch, Bodelshausen, Dettenhausen, Dußlingen, Gomaringen, Hirrlingen, Kirchentellinsfurt, Kusterdingen, Mössingen, Nehren, Neustetten, Ofterdingen, Rottenburg am Neckar, Starzach, Tübingen;

Mittelbereich Albstadt
Albstadt, Bitz, Meßstetten, Nusplingen, Obernheim, Straßberg, Winterlingen;

³⁾ Die Mittelbereichsgrenze zwischen Lörrach/Weil und Müllheim (Region Südlicher Oberrhein) ist im Bereich der Gemeinden Bad Bellingen und Schliengen offen gelassen.

Mittelbereich Balingen

Balingen, Dautmergen, Dormettingen, Dotternhausen, Geislingen, Hausen am Tann, Ratshausen, Rosenfeld, Schömberg, Weilen unter den Rinnen, Zimmern unter der Burg;

Mittelbereich Hechingen

Bisingen, Burladingen, Grosselfingen, Haigerloch, Hechingen, Jungingen, Rangendingen;

in der Region Donau-Iller

zum

Mittelbereich Ehingen

Allmendingen, Altheim, Ehingen(Donau), Emeringen, Emerkingen, Griesingen, Grundsheim, Hausen am Bussen, Lauterach, Munderkingen, Oberdisingen, Obermarchtal, Oberstadion, Öpfingen, Rechtenstein, Rottenacker, Schelklingen, Untermarchtal, Unterstadion, Unterwachingen;

Mittelbereich Ulm

Altheim(Alb), Amstetten, Asselfingen, Ballendorf, Balzheim, Beimerstetten, Berghülen, Bernstadt, Blaubeuren, Blaustein, Börslingen, Breitingen, Dietsheim, Dornstadt, Erbach, Heroldstatt, Holzkirch, Hüttisheim, Illerkirchberg, Illerrieden, Laichingen, Langenau, Lonsee, Merkingen, Neenstetten, Nellingen, Nerenstetten, Öllingen, Rammingen, Schnürpflingen, Setzingen, Staig, Ulm, Weidenstetten, Westerheim, Westerstetten;

die Verflechtungen von Gemeinden in Bayern zum Oberzentrum Ulm/Neu-Ulm sind zu berücksichtigen;

Mittelbereich Biberach

Alleshausen, Allmannsweiler, Attenweiler, Bad Buchau, Bad Schussenried, Berkeheim, Betzenweiler, Biberach an der Riß, Dettingen an der Iller, Dürnau, Eberhardzell, Erlenmoos, Erolzheim, Gutenzell-Hürbel, Hochdorf, Ingoldingen, Kanzach, Kirchberg an der Iller, Kirchdorf an der Iller, Maselheim, Mittlbiberach, Moosburg, Ochsenhausen, Oggelshausen, Rot an der Rot, Schemmerhofen, Seekirch, Steinhausen an der Rottum, Tannheim, Tiefenbach, Ummendorf, Warthausen;

die Verflechtungen von Gemeinden im Grenzraum zu Bayern zum möglichen Oberzentrum Memmingen sind zu berücksichtigen;

Mittelbereich Laupheim

Achstetten, Burgrieden, Laupheim, Mietingen, Schwendi, Wain;

Mittelbereich Riedlingen

Altheim, Dürmentingen, Ertingen, Langenenslingen, Riedlingen, Unlingen, Uttenweiler;

in der Region Bodensee-Oberschwaben

zum

Mittelbereich Friedrichshafen

Bermatingen, Deggenhausertal, Eriskirch, Friedrichshafen, Immenstaad am Bodensee, Kressbronn am Bodensee, Langenargen, Markdorf, Meckenbeuren, Neukirch, Oberteuringen, Tettnang;

Mittelbereich Überlingen

Daisendorf, Frickingen, Hagnau am Bodensee, Heiligenberg, Meersburg, Owingen, Salem, Sipplingen, Stetten, Überlingen, Uhdlingen-Mühlhofen;

Mittelbereich Leutkirch

Aichstetten, Aitrach, Bad Wurzach, Isny im Allgäu, Leutkirch im Allgäu;
die Verflechtungen von Gemeinden im Grenzraum zu Bayern zum möglichen Oberzentrum Memmingen sind zu berücksichtigen;

Mittelbereich Ravensburg/Weingarten

Aulendorf, Bad Waldsee, Baienfurt, Baidt, Berg, Bergatreute, Bodnegg, Fronreute, Grünkraut, Horgenzell, Ravensburg, Schlier, Vogt, Waldburg, Weingarten, Wilhelmsdorf, Wolfegg, Wolpertswende;

Mittelbereich Wangen

Achberg, Amtzell, Argenbühl, Kißlegg, Wangen im Allgäu;
die Verflechtungen von Gemeinden in Bayern mit dem Mittelzentrum Wangen sind zu berücksichtigen;

Mittelbereich Saulgau

Altshausen, Boms, Ebenweiler, Ebersbach-Musbach, Eichstegen, Fleischwangen, Guggenhausen, Herbertingen, Hoßkirch, Königseggwald, Ostrach, Riedhausen, Saulgau, Unterwaldhausen;

Mittelbereich Sigmaringen

Beuron, Bingen, Gammertingen, Herdwangen-Schönach, Hettingen, Hohentengen, Illmensee, Inzigkofen, Krauchenwies, Leibertingen, Mengen, Meßkirch, Neufra, Pfullendorf, Sauldorf, Scheer, Schwenningen, Sigmaringen, Sigmaringendorf, Stetten am kalten Markt, Veringenstadt, Wald.

Literaturhinweise

(Auswahl)

- Hahn. J.: Aktualisierte Ergebnisse der Indikatoren zur Abgrenzung der Landesfördergebiete Stand 1988.
Institut für Südwestdeutsche Wirtschaftsforschung, ISW-Papiere 1988/1
- ders.: Berücksichtigung agrarstruktureller Entwicklungsdefizite bei der Abgrenzung der Gebietskulisse der einzelbetrieblichen Regionalförderung des Landes Baden-Württemberg.
Institute für Südwestdeutsche Wirtschaftsforschung, ISW-Papiere 1988/2.
- Institut für Südwestdeutsche Wirtschaftsforschung
(Hrsg.): Daten zur Mittelbereichsbeobachtung, 6, Bd. 1: Querschnittsbetrachtung, 1987.
- dass.: Daten zur Mittelbereichsbeobachtung, 6, Bd. 2: Lange Reihen, 1987.
- Kunz. D.: Entwicklungsvergleich Baden-Württemberg 1978-1985, Institut für Südwestdeutsche Wirtschaftsforschung, ISW-Papiere 1987/1
- ders.: Zur Legitimation der Mittelbereiche als Kategorie der Raumbetrachtung.
Institut für Südwestdeutsche Wirtschaftsforschung, ISW-Papiere 1987/4.
- Regionalverband Mittlerer Neckar
(Hrsg.): Die wirtschafts- und erwerbsstrukturelle Entwicklung der Mittelbereiche in der Region Mittlerer Neckar - Analysen und Perspektiven - 1982. Schriftenreihe zur Regionalplanung, Heft 13, 1982.
- ders.: Die wirtschafts- und erwerbsstrukturelle Entwicklung der Mittelbereiche des Landkreises Göppingen - 1984. Schriftenreihe zur Regionalplanung, Heft 15, 1984.
- ders.: Statistische Informationen 1.
Schriftenreihe zur Regionalplanung, Heft 16, 1984.
- ders.: Die wirtschafts- und erwerbsstrukturelle Entwicklung des Rems-Murr-Kreises - 1985 (Mittelbereiche). Schriftenreihe zur Regionalplanung, Heft 17, 1985.
- ders.: Die wirtschafts- und erwerbsstrukturelle Entwicklung der Mittelbereiche - 1986.
Schriftenreihe zur Regionalplanung, Heft 21, 1986.
- ders.: Statistische Informationen 2.
Schriftenreihe zur Regionalplanung, Heft 2, 1987.
- ders.: Die Entwicklung der Bevölkerungs- und der Wirtschaftsstruktur im Landkreis Esslingen. Mittelbereichsanalysen Esslingen, Kirchheim und Nürtingen. Schriftenreihe zur Regionalplanung, Heft 23, 1988.

II Begriffe und Erläuterungen

Gebiet und Flächennutzung

Flächennutzungserhebung

Gebäude- und Freiflächen

Flächen mit Gebäuden und baulichen Anlagen sowie unbebaute Flächen (Freiflächen), die Zwecken der Gebäude untergeordnet sind. Unbebaute Flächen wie Vorgärten, Hausgärten, Spielplätze oder Stellplätze gelten gewöhnlich als der Bebauung untergeordnet, wenn sie das 10fache der bebauten Fläche nicht überschreiten. Flächen bis zu 0,2 ha gelten bei obiger Nutzung als der Bebauung untergeordnet.

Betriebsfläche

Unbebaute Flächen, die vorherrschend gewerblich, industriell oder für Zwecke der Ver- und Entsorgung genutzt werden (nur soweit diese Flächen nicht in die Gebäude- und Freiflächen einbezogen werden können). Hierzu gehören insbesondere Abbauland (Steinbrüche, Kiesgruben und dgl.), Mülldeponien, Lager- und Stapelplätze.

Erholungsfläche

Unbebaute Flächen, die vorherrschend dem Sport, der Erholung oder dazu dienen, Tiere oder Pflanzen zu zeigen, wie zum Beispiel zoologische oder botanische Gärten und Wildgehege.

Verkehrsfläche

Flächen, die dem Straßen-, Schienen- oder Luftverkehr dienen. Hierzu zählen auch Feldwege, sofern sie nach allgemeiner Auffassung als "Weg" zu bezeichnen sind.

Zu den als Straße nachzuweisenden Flächen gehören gewöhnlich auch die Trenn- und Seitenstreifen, Brücken, Gräben und Böschungen, Rad- und Gehwege, Parkstreifen und ähnliche Einrichtungen.

Landwirtschaftsfläche

Flächen, die dem Ackerbau, der Wiesen- und Weidewirtschaft, dem Gärtenbau oder dem Weinbau dienen.

Hierzu zählen auch Moor- und Heideflächen sowie Brachflächen, die der Landwirtschaft dienen, aber offensichtlich seit längerem nicht mehr genutzt werden.

Waldfläche

Flächen, die mit Bäumen und Sträuchern bewachsen sind und hauptsächlich forstwirtschaftlich genutzt werden.

Hierzu gehören auch Gehölze, Waldblößen, Pflanzgärten, Wildäusungsflächen und dgl.

Wasserfläche

Flächen, die ständig oder zeitweilig mit Wasser bedeckt sind, gleichgültig, ob das Wasser in natürlichen oder künstlichen Betten abfließt oder steht. Hierzu gehören auch Böschungen, Leinpfade und dgl. Nicht einbezogen wird der Bodensee.

Flächen anderer Nutzung

Flächen, die nicht mit einer der vorgenannten Nutzungsarten bezeichnet werden können. Hierzu gehören insbe-

sondere Übungsgelände (zum Beispiel Truppenübungsplätze), Schutzflächen, historische Anlagen (sofern nicht vom Charakter der Anlage her die Zuordnung zur Nutzungsart Gebäude- und Freifläche zutreffender ist), Friedhöfe und das Unland (zum Beispiel Felsen, Steinriegel, stillgelegtes Abbauland).

Siedlungsflächen

Diese Sammelposition ergibt sich aus der Addition folgender Nutzungsarten:

Gebäude- und Freifläche, Betriebsfläche, Erholungsfläche, Verkehrsfläche.

Bevölkerung

Bevölkerung

Bei den Volkszählungen wurde bis 1910 die ortsanwesende Bevölkerung, ab 1925 die Wohnbevölkerung ermittelt.

Wohnbevölkerung

Personen, die in dem angegebenen Gebiet ihren ständigen Wohnort haben. Personen mit Wohnraum in mehreren Gemeinden sind der Gemeinde zugeordnet, von der aus sie zur Arbeit oder Ausbildung gehen. Soweit sie weder berufstätig sind noch in Ausbildung stehen, ist die Wohnung oder Unterkunft maßgebend, in der sie sich überwiegend aufhalten. Nicht zur Wohnbevölkerung zählen die Angehörigen der ausländischen Stationierungstreitkräfte sowie der ausländischen diplomatischen und konsularischen Vertretungen mit ihren Familienmitgliedern.

Mit Wirkung vom 27. April 1983 sind bei der Fortschreibung des Bevölkerungsstandes aufgrund von An- und Abmeldungen diejenigen Personen, die mehrere Wohnungen innehaben, der Wohnbevölkerung der Gemeinde zugeordnet, in der sich ihre Hauptwohnung im Sinne des neuen Landesmeldegesetzes befindet.

Wanderungen

Wohnungswechsel von einer Gemeinde nach einer anderen Gemeinde einschließlich der Fälle, in denen jemand unter Beibehaltung seiner bisherigen Wohnung eine Hauptwohnung in einer anderen Gemeinde bezieht oder unter Aufgabe einer Hauptwohnung in die bisherige Nebenwohnung zurückkehrt. Ab dem 27.4.1983 wird der Wechsel einer Hauptwohnung ebenfalls als Wanderungsfall gezählt.

Lebendgeborene

Alle Kinder, bei denen der Herzschlag eingesetzt oder die Nabelschnur pulsiert oder die Lungenatmung eingesetzt hat. Die übrigen Kinder über 1000 g Geburtsgewicht sind Totgeborene.

Gestorbene

Ohne Totgeborene, standesamtlich beurkundete Kriegsterbefälle und gerichtliche Todeserklärungen.

Landwirtschaft

Flächenkategorien der Bodennutzungserhebung (BO)

(Nachweisungen nach dem Betriebsprinzip)

Landwirtschaftlich genutzte Fläche (LF)

Flächen, die als Ackerland (einschließlich Erwerbsgartenland), Dauergrünland, Haus- und Nutzgärten, Obstanlagen, Baumschulen, Rebland, Korbweiden-, Pappelanlagen oder mit Weihnachtsbaumkulturen genutzt werden; *ohne* nicht genutzte Äcker, Wiesen, Weiden, Obstanlagen, Rebland und ohne reine Ziergärten, Park- und Rasenflächen.

Ackerland

Flächen der landwirtschaftlichen Feldfrüchte einschließlich Hopfen, Ackerwiesen und Ackerweiden sowie Gemüse, Erdbeeren, Blumen und sonstige Gartengewächse im feldmäßigen Anbau und im Erwerbsgartenbau, auch unter Glas.

Auch Ackerflächen mit Obstbäumen, bei denen das Obst nur die Nebennutzung, Ackerfrüchte aber die Hauptnutzung darstellen, sowie Schwarzbrache.

Nicht zum Ackerland rechnen die Ackerflächen, die aus sozialen, wirtschaftlichen oder anderen Gründen brach liegen.

Dauergrünland

Grünlandflächen, die zur Futter- oder Streugewinnung oder zum Abweiden – ohne Unterbrechung durch andere Kulturen – bestimmt sind. Auch Grünlandflächen mit Obstbäumen als Nebennutzung und Gras- oder Heugewinnung als Hauptnutzung.

Nicht zum Dauergrünland rechnen die Wiesen und Weiden mit Obstbäumen, bei denen das Obst die Hauptnutzung darstellt, sowie die Ackerwiesen und -weiden, auch wenn sie mehrere Jahre als solche genutzt werden, sowie die Dauergrünflächen, die aus sozialen, wirtschaftlichen oder anderen Gründen nicht mehr genutzt werden.

Gartenland

Gartenflächen, auf denen für den eigenen Bedarf Gartengewächse (Obst, Gemüse, Zierpflanzen) oder Kartoffeln und anderes angebaut werden, auch Grabeland auf dem Acker außerhalb der Fruchtfolge.

Nicht zum Gartenland rechnen die Flächen des Feldgemüsebaus und des Erwerbsgartenbaus, auch wenn sie eingezäunt sind, sowie private Parkanlagen, Rasenflächen und Ziergärten.

Obstanlagen

Ertragfähige und noch nicht ertragfähige Anlagen von Obstbäumen und Obststräuchern ohne Unterkultur oder als Hauptnutzung mit Unterkultur (auf Äckern, Wiesen oder Viehweiden, auf denen die Arbeiten hauptsächlich auf die Bedürfnisse der Obstkulturen ausgerichtet sind).

Rebland

Mit Weinreben bestockte Flächen (einschließlich Rebschulen, Rebschnittgärten, Jungfelder) und Rebbrache.

Beschäftigung

Sozialversicherungspflichtig beschäftigte Arbeitnehmer

Alle Arbeitnehmer, die krankenversicherungspflichtig, rentenversicherungspflichtig bzw. nach dem Arbeitsförderungsgesetz beitragspflichtig sind, oder für die Beitragsanteile zu den gesetzlichen Rentenversicherungen zu entrichten sind. In der Regel gehören zu diesem Personenkreis alle Arbeiter und Angestellten einschließlich Auszubildende.

Wirtschaftsbereiche

Land- und Forstwirtschaft, Tierhaltung und Fischerei, Produzierendes Gewerbe:

Energiewirtschaft, Wasserversorgung, Bergbau, Verarbeitendes Gewerbe, Baugewerbe.

Handel, Verkehr und Nachrichtenübermittlung, sonstige Wirtschaftsbereiche

Kreditinstitute, Versicherungsgewerbe, Dienstleistungen soweit anderweitig nicht genannt, Organisationen ohne Erwerbscharakter und private Haushalte, Gebietskörperschaften einschließlich Sozialversicherung.

Verarbeitendes Gewerbe

Berichtskreis

Die Angaben beziehen sich im allgemeinen auf Betriebe des Verarbeitenden Gewerbes von Unternehmen des Produzierenden Gewerbes mit im allgemeinen mindestens 20 Beschäftigten sowie auf Betriebe des Verarbeitenden Gewerbes mit mindestens 20 Beschäftigten von Unternehmen anderer Wirtschaftsbereiche.

Betrieb

Örtlich getrennte Betriebseinheit einschließlich der dazugehörigen Verwaltungs-, Reparatur-, Montage- und Hilfsbetriebe. Betriebe, die sich aus mehreren Betriebsteilen zusammensetzen, die verschiedenen Produktionsbereichen angehören, werden mit den Angaben für den Gesamtbetrieb dem Wirtschaftszweig zugerechnet, bei dem gemessen an dem Nettoproduktionswert (ersatzweise auch an der Beschäftigtenzahl) das Schwergewicht des Betriebes liegt.

Beschäftigte

Tätige Inhaber, Angestellte (einschließlich kaufmännisch Auszubildende sowie tätige Inhaber und Mitinhaber), Arbeiter (einschließlich gewerblich Auszubildende), helfende Familienangehörige, soweit sie mindestens 60 Stunden monatlich im Betrieb tätig sind, jedoch ohne Heimarbeiter.

Wirtschaftshauptgruppen (SYPRO-Nr.)

Grundstoff- und Produktionsgütergewerbe

22 Mineralölverarbeitung, 25 Gew. und Verarb. von Steinen und Erden, 27 Eisenschaffende Industrie, 28 NE-Metallerzeugung, NE-Metallhalbzeugwerke, 29 Gießereien, 301 Ziehereien, Kaltwalzwerke, 303 Mechanik, 40 Chemische Industrie, 53 Holzbearbeitung, 55 Zellstoff-, Holzschliff-, Papier- und Pappeerzeugung, 59 Gummiverarbeitung.

Investitionsgüter produzierendes Gewerbe

302 Stahlverformung, 31 Stahl- und Leichtmetallbau, Schienenfahrzeugbau, 32 Maschinenbau, 33 Straßenfahrzeugbau, Reparatur von Kfz. usw., 34 Schiffbau, 35 Luft- und Raumfahrzeugbau, 36 Elektrotechnik, Reparatur von Haushaltsgeräten, 37 Feinmechanik, Optik, Herstellung von Uhren, 38 Herstellung von EBM-Waren, 50 Herstellung von Büromaschinen, ADV-Geräten und -Einrichtungen.

Verbrauchsgüter produzierendes Gewerbe

39 Herstellung von Musikinstrumenten, Spielwaren, Füllhaltern usw., 51 Feinkeramik, 52 Herstellung und Verarbeitung von Glas, 54 Holzverarbeitung, 56 Papier- und Pappeerarbeitung, 57 Druckerei, Vervielfältigung, 58 Herstellung von Kunststoffwaren, 61 Ledererzeugung, 62 Lederverarbeitung, 63 Textilgewerbe, 64 Bekleidungs-gewerbe.

Nahrungs- und Genußmittelgewerbe

68 Ernährungsgewerbe, 69 Tabakverarbeitung.

Handel und Gastgewerbe

Handels- und Gaststättenzählung (HGZ)

Die HGZ 1985 ist eine Totalerhebung, die alle Unternehmen mit einem Jahresumsatz von 20 000 DM und mehr erfaßt, deren wirtschaftlicher Schwerpunkt im Handel (Großhandel, Handelsvermittlung, Einzelhandel) oder Gastgewerbe liegt. Stichtag der HGZ 1985 war im Handel der 29.3.1985, im Gastgewerbe der 31.5.1985. Bei der Darstellung der Ergebnisse nach Arbeitsstätten sind alle in Baden-Württemberg liegenden Arbeitsstätten mit Schwerpunkt im Handel und Gastgewerbe unabhängig vom jeweiligen Unternehmenssitz berücksichtigt. Das heißt aber auch, daß Arbeitsstätten mit überwiegend zentraler Funktion oder überwiegend produzierender Tätigkeit – auch wenn der wirtschaftliche Schwerpunkt des Unternehmens im Handel oder Gastgewerbe liegt – mit ihren Daten in den Ergebnissen nach Arbeitsstätten nicht enthalten sind.

Einzelhandel

Zum Einzelhandel gehören alle Institutionen, deren wirtschaftliche Tätigkeit überwiegend darin besteht, Waren in eigenem Namen für eigene oder fremde Rechnung vorwiegend an private Haushalte abzusetzen. Tankstellen sind immer zum Einzelhandel zu rechnen. Außerdem werden dem Einzelhandel Institutionen zugeordnet, die Ware in

eigenem Namen überwiegend an andere als private Haushalte oder Wiederverkäufer in vergleichsweise kleinen, geringerwertigen Mengen absetzen.

Großhandel

Zum Großhandel gehören alle Institutionen, deren wirtschaftliche Tätigkeit überwiegend darin besteht, Handelswaren im eigenen Namen an Unternehmen zu verkaufen, die diese Waren weiterverkaufen. Großhandel liegt aber auch dann vor, wenn die belieferten Unternehmen die bezogenen Waren nicht zum Verkauf, sondern zur Weiterverarbeitung oder für sonstige betriebliche Zwecke verwenden, das heißt für Investitionen, als Roh-, Hilfs- oder Betriebsstoffe usw. Das Gleiche gilt für Verkäufe an sonstige Abnehmer, soweit es sich nicht um private Haushalte handelt, zum Beispiel an Gebietskörperschaften und Sozialversicherungen.

Handelsvermittlung

betreibt, wer den An- und/oder Verkauf von Waren (= bewegliche Sachgüter) in fremdem Namen für fremde Rechnung vermittelt (Fremdgeschäft).

Gastgewerbe

Das Gastgewerbe umfaßt die Beherbergungs- und Bewirtschaftungsstätten, deren Tätigkeit ausschließlich oder überwiegend darin besteht, entweder gegen Bezahlung Übernachtung für eine begrenzte Zeit (auch mit Abgabe von Getränken und Speisen) anzubieten (= Beherbergungsgewerbe), oder Speisen und/oder Getränke üblicherweise an Ort und Stelle (auch verbunden mit Unterhaltung) abzugeben (Gaststättengewerbe).

Kommunalfinanzen

Bis zum Jahr 1985 gilt:

Steuerkraftmeßzahl

Maß für die Einnahmekraft einer Gemeinde. Die Steuerkraftmeßzahl wird errechnet durch Addition des auf landeseinheitliche Hebesätze umgerechneten Realsteueraufkommens, vermindert um die Gewerbesteuerumlage und zuzüglich des Einkommensteueranteils und der Schlüsselzuweisungen nach der Einwohnerzahl.

Steuerkraftsumme

Maß für die Finanzkraft einer Gemeinde. Die Steuerkraftsumme errechnet sich, indem zu der Steuerkraftmeßzahl die Schlüsselzuweisungen nach der mangelnden Steuerkraft des entsprechenden Rechnungsjahres hinzugezählt werden. Sie ist Grundlage für die FAG-, Landeswohlfahrts- und Kreisumlage.

Ab dem Jahr 1986 gilt:

Steuerkraftmeßzahl der Gemeinden

Maß für die Einnahmekraft. Sie wird errechnet als Summe aus Grundsteuer A, Grundsteuer B und Gewerbesteuer im zweitvorangegangenen Jahr, umgerechnet auf den landeseinheitlichen Hebesatz (1986: Grundsteuer A 195%,

Grundsteuer B 185%, Gewerbesteuer 290%), zuzüglich des Gemeindeanteils an der Einkommensteuer vermindert um die Gewerbesteuerumlage für das zweitvorangegangene Jahr; der Umlagesatz beträgt ab 1.1.1986 52%.

Steuerkraftsumme der Gemeinden

Steuerkraftmeßzahl zuzüglich 75% der Schlüsselzuweisungen nach der mangelnden Steuerkraft für das zweitvorangegangene Jahr.

Fundierte Schulden

Als fundierte Schulden werden alle Verbindlichkeiten aus Darlehensaufnahmen bezeichnet, soweit sie durch Übernahme einer besonderen Schuldverpflichtung, durch Schuldurkunde oder Eintragung in das Schuldbuch fundiert und haushaltsmäßig vereinnahmt wurden.

Bauland, Gebäude und Wohnungen

Bauland

Zu dem Bauland zählen Rohbauland, baureifes Land, Industrieland, Land für Verkehrszwecke und Freiflächen.

Baureifes Land

Eine Bebauung des Grundstücks ist sofort möglich (vgl. §§ 12 a und 12 b GrStG). Das Land muß nach der baulichen Ordnung in der Gemeinde zur Bebauung anstehen.

Baugenehmigung

Erfaßt wird jedes Hochbauvorhaben, bei dem Wohnraum oder Nutzraum zu- oder abgeht. Nichtwohnbauten unter 350 m³ Rauminhalt oder unter 25 000 DM veranschlagte reine Baukosten werden nicht erfaßt.

Baufertigstellung

Ein genehmigtes Bauvorhaben gilt als fertiggestellt, wenn die Fertigstellung der Bauaufsichtsbehörde vom Bauherrn angezeigt oder auf andere Weise bekannt wird.

Wohngebäude

Gebäude, die ausschließlich oder überwiegend zu Wohnzwecken benutzt werden, einschließlich Wohnheime.

Wohnung

Bauliche Einheit, die aus einem oder mehreren zusammenhängenden Räumen besteht und über eine eigene – nicht nur behelfsmäßige – Kochgelegenheit verfügt.

Schulen und Hochschulen

Berufliche Schulen

Berufsschule: Vermittelt die für den Beruf erforderlichen fachtheoretischen Kenntnisse und vertieft die allgemeine Bildung. Sie führt über eine Grundbildung und eine darauf aufbauende Fachbildung gemeinsam mit Berufsausbil-

dung oder Berufsausübung zu berufsqualifizierenden oder berufsbefähigenden Abschlüssen. Der Unterricht wird in Teilzeitform (teils auch als Blockunterricht) erteilt.

Die Berufsschule wird in den Typen der gewerblichen, kaufmännischen, hauswirtschaftlich-pflegerisch-sozialpädagogischen oder landwirtschaftlichen Berufsschule geführt. Fachklassen werden in der Regel in der Grundstufe für Berufsfelder und in den Fachstufen für Berufsgruppen oder für einzelne oder eng verwandte Berufe gebildet.

Berufsfachschule: Vermittelt je nach Dauer eine berufliche Grundbildung, eine berufliche Vorbereitung oder einen Berufsabschluß und fördert die allgemeine Bildung. Sie ist Vollzeitschule, umfaßt mindestens ein Schuljahr und kann zur Fachschulreife führen.

Berufskolleg: Baut auf der Fachschulreife, dem Realschulabschluß oder einem gleichwertigen Bildungsstand auf. Es wird in der Regel als Vollzeitschule geführt und vermittelt nach ein bis drei Jahren eine berufliche Qualifikation. Es kann durch Zusatzunterricht oder in einem besonderen einjährigen Bildungsgang zur Fachhochschulreife führen.

Berufsoberschule: Baut auf einer praktischen Berufserfahrung auf und vermittelt vor allem eine weitergehende allgemeine Bildung. Sie gliedert sich in Mittelstufe (Berufsaufbauschule) und Oberstufe (Technische Oberschule, Wirtschaftsoberschule). Die Berufsaufbauschule umfaßt mindestens ein Schuljahr und führt zur Fachschulreife. Die Oberstufe umfaßt mindestens zwei Schuljahre und führt zur fachgebundenen Hochschulreife.

Fachschule: Hat die Aufgabe, nach abgeschlossener Berufsausbildung und praktischer Bewährung oder nach einer geeigneten beruflichen Tätigkeit von mindestens fünf Jahren eine weitergehende fachliche Ausbildung im Beruf zu vermitteln (zum Beispiel Fachschule für Technik, Meisterschule, Landwirtschaftsschule). Als Vollzeitschule dauert ihr Besuch in der Regel ein Jahr; Lehrgänge bei Abend- oder Wochenendunterricht dauern entsprechend länger.

Allgemeinbildende Schulen

Grundschule: Vermittelt Grundkenntnisse und Grundfertigkeiten und entwickelt die verschiedenen Begabungen in einem gemeinsamen Bildungsgang. Sie umfaßt vier Schuljahre. Danach erfolgt der Übergang auf eine weiterführende Schule.

Hauptschule: Vermittelt eine allgemeine Bildung als Grundlage für eine Berufsausbildung und für weiterführende Bildungsgänge. Sie baut auf der Grundschule auf, umfaßt in der Regel fünf Schuljahre und schließt mit dem Hauptschulabschluß ab.

Sonderschule: Dient der Erziehung und Ausbildung von Kindern und Jugendlichen, die schulfähig sind, aber infolge körperlicher, geistiger oder seelischer Besonderheiten in den allgemeinen Schulen nicht die ihnen zukommende Erziehung und Ausbildung erfahren können. Sonderschulen führen je nach Förderungsfähigkeiten der Schüler zu den Bildungszielen der übrigen Schularten, soweit die besondere Förderungsbedürftigkeit der Schüler nicht eigene Bildungsgänge erfordert.

Sonderschulen sind insbesondere Schulen für Blinde, Gehörlose, Geistigbehinderte, Körperbehinderte, Lernbehinderte, Schwerhörige, Sehbehinderte, Sprachbehinderte, Erziehungshilfen und für Kranke in längerer Krankenhausbehandlung.

Realschule: Baut auf der Grundschule auf und umfaßt sechs Schuljahre. Sie vermittelt eine erweiterte allgemeine Bildung als Grundlage einer Berufsausbildung oder weiterführender insbesondere berufsbezogener schulischer Bildungsgänge und schließt mit dem Realschulabschluß ab.

Gymnasium: Baut in der *Normalform* auf der Grundschule auf und umfaßt neun Schuljahre.

Hochschulen

Universitäten: Sind wissenschaftliche Hochschulen, die Forschung und Lehre im Dienst der Wissenschaft vereinigen. Sie bereiten zugleich auf Berufe vor, für die ein wissenschaftliches Studium vorgeschrieben oder nützlich ist. Ihr Besuch setzt die allgemeine oder fachgebundene Hochschulreife voraus.

Kunsthochschulen: Dienen der Kunst auf den Gebieten der Musik, der darstellenden Kunst und der bildenden Kunst durch Lehre, durch die Entwicklung künstlerischer Formen und Ausdrucksmittel und durch freie Kunstausbildung. Im Rahmen ihrer Aufgabe bereiten sie insbesondere auf künstlerische Berufe sowie auf diejenigen kunstpädagogischen Berufe vor, deren Ausübung besondere künstlerische Fähigkeiten erfordert.

Pädagogische Hochschulen, Berufspädagogische Hochschule: Sind wissenschaftliche Hochschulen mit Rektorsverfassung. Sie bilden in einem sechs- bis achtsemestrigen Studium zum Lehrer an einer Grund-, Haupt- oder Realschule sowie an einer beruflichen Schule aus. Das Studium zum Sonderschullehrer setzt eine Lehramtsprüfung voraus und dauert vier Semester (Aufbaustudium). Ihr Besuch ist nur mit der allgemeinen oder fachgebundenen Hochschulreife möglich.

Fachhochschulen: Bereiten in einem aus sechs Hochschulseminestern und zwei praktischen Semestern (Industriesemester) bestehenden Studium auf eine berufliche Tätigkeit vor, die die Anwendung wissenschaftlicher Erkenntnisse und Methoden oder die Fähigkeit zu künstlerischer Gestaltung erfordert. Zugangsvoraussetzung ist die Fachhochschulreife, für die Fachhochschule für Bibliothekswesen die Hochschulreife.

Krankenhäuser

Akutkrankenhäuser

Krankenhäuser für Patienten, deren Gesundheitszustand einer sofortigen, zumindest nicht länger aufschiebbaren Behandlung bedarf. Sie gliedern sich in allgemeine Krankenhäuser mit Fachabteilungen, allgemeine Krankenhäuser ohne Fachabteilungen, Fachkliniken oder Spezialkliniken, die ausschließlich auf eine Disziplin ausgerichtet

sind und Universitätskliniken, die vorrangig der Lehre und Forschung dienen. Letztgenannte erfüllen daneben die Funktion von allgemeinen Krankenhäusern.

Sonderkrankenhäuser

Sonderkrankenhäuser sind für Patienten mit bestimmten meist chronischen, länger dauernden Krankheiten bestimmt. Sie sind gekennzeichnet durch eine meist längere Verweildauer und überörtliche Einzugsbereiche. Sie gliedern sich in Krankenhäuser für Tbc-Kranke, Fachkrankenhäuser soweit sie nicht unter die Akutkrankenhäuser einzuordnen sind, Kurkrankenhäuser und Sanatorien, die Krankenhausstatus haben sowie Sonderkrankenhäuser für den Strafvollzug.

Hauptamtliche Ärzte

Alle leitenden Ärzte und nachgeordneten Ärzte (Oberärzte und Assistenzärzte) in Krankenhäusern.

Planmäßige Betten in Krankenhäusern

Planbetten sind Betten, die den Richtlinien der Bundesländer für den Bau und die Einrichtung von Krankenhäusern entsprechen. Betten für Neugeborene sind nicht darin enthalten.

Verkehr

Kraftfahrzeuge

Nur zulassungspflichtige, das heißt mit amtlichem Kennzeichen und Fahrzeugbrief ausgestattete Fahrzeuge.

Unfälle mit schwerem Sachschaden

Sind bis 1982 alle Unfälle mit nur Sachschaden von 1000 DM und mehr bei mindestens einem der Beteiligten, ab 1983 mit 3000 DM und mehr.

Wahlen

Wahlbeteiligung

Die Wahlbeteiligung gibt, allgemein gesagt, den prozentualen Anteil der Wähler an der Zahl der Wahlberechtigten an. Sie gibt demnach Auskunft darüber, wieviel Prozent der Wahlberechtigten von ihrem Wahlrecht Gebrauch machen.

Landtagswahlen

In 70 Wahlkreisen sind mindestens 120 Abgeordnete auf vier Jahre zu wählen. 70 Abgeordnete werden durch Mehrheitswahl in den Wahlkreisen und mindestens 50 dadurch gewählt, daß die Sitze, die den Parteien nach dem Verhältnis ihrer Gesamtstimmenzahlen im Land insgesamt zustehen, unter Anrechnung der Mehrheitswahl verteilt werden (Erst-/Zweitausteilung).

Bundestagswahlen

Der Wähler kann eine Erststimme für einen Kandidaten im Wahlkreis (Mehrheitswahl) und eine Zweitstimme für die Landesliste einer Partei (Verhältniswahl unter Anrechnung der Wahlkreismandate) abgeben. Auf Baden-Württemberg entfallen 37 der 248 Bundestagswahlkreise.

III Mittelbereichstabellen

Gebiet und Flächennutzung

1. Flächenerhebung 1985

Mittelbereich Region Regierungsbezirk Land	Gewarkungs- fläche insgesamt in ha	davon in Hektar							
		Gebäude- und Freifläche	Betriebs- fläche	Erhol- ungs- fläche	Ver- kehrs- fläche	Landwirt- schafts- fläche	Wald- fläche	Wasser- fläche	Flächen anderer Nutzung
REGION MITTLERER NECKAR									
MB BACKWANG	34474	2021	68	109	1961	15216	14828	171	100
MB BIETIGHEIM-BESIGHN.	20483	1923	43	100	1450	11937	4539	343	149
MB BOEBLINGEN-SINDELF.	30239	3532	112	224	2234	11357	12019	117	644
MB ESSLINGEN	18401	2826	50	210	1662	7494	5705	273	182
MB GEISLINGEN	27816	1228	51	82	1314	15656	9163	61	260
MB GOEPFINGEN	36416	3890	71	290	2171	19530	9988	183	292
MB HERRNBERG	15414	1127	42	64	1146	9678	3235	35	87
MB KIRCHHEIM	21095	2125	41	95	1439	12059	5061	178	97
MB LEONBERG	16143	1528	58	244	1044	8305	4706	63	195
MB LUDWIGSBURG-KORNW.	29495	4077	114	412	2485	18404	3401	392	210
MB NUERTINGEN	17821	2079	21	130	1237	9185	4980	153	36
MB SCHORN DORF	30977	2083	50	103	1788	13132	13573	196	52
MB STUTTGART	34392	7315	130	877	4314	13223	7753	327	453
MB VAHINGEN	11926	861	44	39	751	7344	2641	109	137
MB WAIBLINGEN-FELLBACH	20351	2473	150	155	1652	11938	3602	91	90
RG MITTLERER NECKAR	365443	39087	1045	3133	26648	184459	105194	2691	2985
REGION FRANKEN									
MB BAD MERGENTHEIM	64714	1556	53	140	3166	41229	17082	216	1272
MB CRAILSHEIM	74653	2737	286	133	3605	49463	17549	449	230
MB HELBRONN	119950	8926	301	694	5379	72030	26380	1097	643
MB KUNZELSAU	43720	1236	29	74	2294	27786	11264	406	631
MB OEHRINGEN	33949	1832	56	128	1667	21551	8475	197	45
MB SCHWABEBISCH HALL	73737	2901	131	88	3650	39164	27064	478	260
MB TAUBERBISCHOPSHHEIM	48314	1450	40	39	2376	30630	12939	179	662
MB WERTHEIM	17349	884	64	88	834	8350	5698	329	102
RG FRANKEN	476386	21522	959	1385	27171	290202	127951	3351	3846
REGION OSTWUERTTEMBERG									
MB AALEN	63278	3039	91	215	3330	31481	24598	250	273
MB ELLWANGEN	45638	1685	39	67	1900	24414	17031	388	115
MB HEIDENHEIM	62721	3142	137	294	2237	29258	26221	194	238
MB SCHWABEBISCH GHEUND	42230	2776	50	146	2190	23416	13194	260	207
RG OSTWUERTTEMBERG	213866	10642	316	722	10647	108369	81045	1092	832
RB STUTTGART	1055696	71251	2320	5239	64666	583231	314190	7134	7663
REGION MITTLERER OBERRHEIN									
MB BADEN-BADEN	18367	1346	132	169	1032	5715	9613	160	200
MB BRETTEN	16109	1022	14	45	654	9996	4070	35	70
MB BRUCHSAL	44710	3834	248	307	2209	23697	13248	634	534
MB BUEHL	19021	1288	134	87	1395	9653	5874	453	137
MB GAGGENAU-GERNSBACH	30509	1053	43	80	660	4093	24117	266	197
MB KARLSRUHE	45802	6801	496	897	3418	18365	14066	1300	460
MB RASTATT	20007	1879	221	165	982	9760	6013	688	298
MB ETTLINGEN	19220	1645	76	275	842	6681	9568	67	65
VR BAD HERRENALB	5145	240	5	28	106	719	4034	6	8
RG MITTLERER OBERRHEIN	213745	18868	1365	2025	11392	87962	86570	3602	1962
REGION UNTERER NECKAR									
MB BUCHEN	68589	2114	90	144	2009	34435	28392	189	716
MB HEIDELBERG	37211	4101	248	381	2103	12939	16721	500	217
MB MANNHEIM	19614	4787	189	676	2627	8333	1706	1031	265
MB SCHWETZINGEN	14009	1679	79	219	611	6815	3705	480	222
MB SINSHEIM	26597	1644	44	90	1635	15595	7244	156	187
MB WEINHEIM	9427	1160	51	101	564	4640	2670	139	102
MB WIESLOCH	13163	1578	64	84	630	7610	2835	78	83
MB EBERBACH	11565	410	28	14	342	1909	8650	172	41
MB MOSBACH	37124	1950	64	95	1774	18086	14547	320	289
VR NECKARGER.-WALDER.	6919	272	4	18	247	2617	3612	127	22
RG UNTERER NECKAR	244217	19694	861	1821	13443	112979	90082	3192	2146
REGION NORDSCHWARZWALD									
MB CALW	28968	1357	26	135	1393	9424	16167	92	374
MB FREUDENSTADT	69974	2036	100	196	2469	15429	49032	343	370
MB HORB	17092	899	48	42	1035	10158	4552	73	286
MB MUEHLACKER	16710	1065	57	45	1082	8018	6177	133	133
MB NAGOLD	28455	1336	38	65	1379	11959	12349	105	323
MB PFORZHEIM	67643	4609	121	392	3057	23289	35387	253	535
RG NORDSCHWARZWALD	233987	11541	396	903	10620	78995	128597	1005	2030
RB KARLSRUHE	691950	50103	2622	4748	35355	279936	305248	7799	6137

Noch: 1. Flächenerhebung 1985

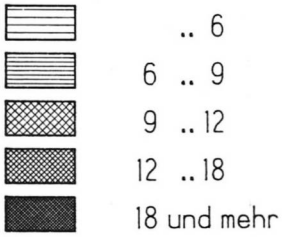
Mittelbereich Region Regierungsbezirk Land	Gemarkungs- fläche insgesamt in ha	davon in Hektar							
		Gebäude- und Freifläche	Betriebs- fläche	Erhol- ungs- fläche	Ver- kehrs- fläche	Landwirt- schafts- fläche	Wald- fläche	Wasser- fläche	Flächen anderer Nutzung
R E G I O N S U E D L I C H E R O B E R R H E I N									
MB EMMENDINGEN	40377	2344	109	162	1792	22316	12198	712	744
MB FREIBURG	87665	5362	197	491	4478	38655	36413	935	1135
MB HASLACH-HAUSACH-WOL	36322	855	36	46	641	8900	25528	178	139
MB KEHL	20376	1410	217	101	917	12678	3771	958	324
MB LAHR	39288	2327	116	147	1670	17839	15631	750	609
MB MUELLWEIM	19562	1257	38	125	1459	9675	6431	289	289
MB TITISEE-NEUSTADT	45912	1135	35	103	1284	15108	27205	833	209
MB OFFENBURG	89082	4802	229	318	3493	37954	40299	1223	763
MB WALDKIRCH	27613	728	16	60	499	8276	17782	133	129
RG SUEDL.OBERRHEIN	406196	20220	993	1552	16423	171401	185257	6010	4341
R E G I O N S C H W A R Z W A L D - B A A R - H E U B E R G									
MB DONAUESCHINGEN	32398	1049	180	47	1288	17513	11797	237	287
MB ROTTWEIL	49665	2627	135	117	2455	26100	17547	234	450
MB SCHRAMBERG	27278	1188	44	69	661	11171	13668	101	177
MB TUTTLINGEN	73440	3362	124	251	2745	31501	34712	275	472
MB VILLINGEN-SCHWENN.	70129	3392	150	453	2345	28942	34278	237	331
RG SCHWARZW.-BAAR-HBG.	252910	11618	633	937	9694	115227	112002	1084	1716
R E G I O N H O C H R H E I N - B O D E N S E E									
MB KONSTANZ	9334	937	33	140	639	3897	3270	194	224
MB RADOLFFZELL	35620	1587	99	163	1291	19800	12233	288	160
MB BAD SAECKINGEN	22806	1462	69	81	505	8827	11001	365	97
MB SCHOPFHEIM	38183	1019	23	31	999	14296	21492	175	149
MB SINGEN	36855	2218	205	152	1948	20935	10934	242	223
MB WALDSHUT-TIENGEN	90304	3062	221	199	3137	39648	42671	969	397
MB LOERRACH-WEIL	37057	2843	272	160	1975	15876	15094	636	202
VR SCHLIENGEN	5439	213	21	19	307	3008	1766	68	36
RG HOCHRHEIN-BODENSEE	275599	13341	942	944	11200	126286	118461	2938	1488
RB F R E I B U R G	934704	45179	2567	3432	37316	412915	415719	10031	7544
R E G I O N N E C K A R - A L B									
MB BALINGEN	24017	1707	173	98	1147	12755	7748	108	182
MB ALBSTADT	33136	2063	48	96	1456	15292	13726	58	398
MB HECHINGEN	34620	1609	43	101	1566	17457	13437	133	272
MB MUENSINGEN	64018	1415	27	83	2233	31904	21046	53	7256
MB REUTLINGEN	45387	4063	120	371	1745	22655	14871	180	362
MB TUEBINGEN	51913	4235	153	306	3648	25798	17128	334	312
RG NECKAR-ALB	253092	15112	564	1056	12894	125860	87957	867	8783
R E G I O N D O N A U - I L L E R									
MB BIBERACH	89145	3220	336	82	3593	58341	22563	786	224
MB EHINGEN	45565	1642	145	82	1569	27993	13108	402	225
MB LAUPHEIM	20275	830	280	37	1143	13016	4783	115	72
MB RIEDLINGEN	31559	907	79	18	1031	19827	9460	125	113
MB ULM	102039	4730	298	648	5596	61805	26679	524	1759
RG DONAU-ILLER	288583	11330	1137	866	13332	180982	76592	1952	2393
R E G I O N B O D E N S E E - O B E R S C H W A B E N									
MB FRIEDRICHSHAFEN	39768	2670	126	201	1621	24395	9824	407	324
MB LEUTKIRCH	50651	2016	89	73	1158	31823	14788	549	153
MB RAVENSBURG/WEING.	68115	4298	209	238	1202	41703	18604	586	275
MB SAULGAU	37542	1238	206	57	1305	23835	10513	220	168
MB SIGMARINGEN	95945	3168	515	163	5732	48140	37182	712	2333
MB UEERLINGEN	26689	1390	71	96	1072	15277	8427	183	172
MB WANGEN	31350	1284	145	74	698	21760	6440	595	153
RG BODENSEE-OBERSCHW.	350060	16063	1361	902	12190	206933	105760	3253	3579
RB T U E B I N G E N	891735	42505	3061	2824	36415	513775	270329	6072	14755
LD BADEN-WUERTEMBERG	3574085	209038	10571	16243	175753	1789856	1305487	31036	36099

Schaubild 1

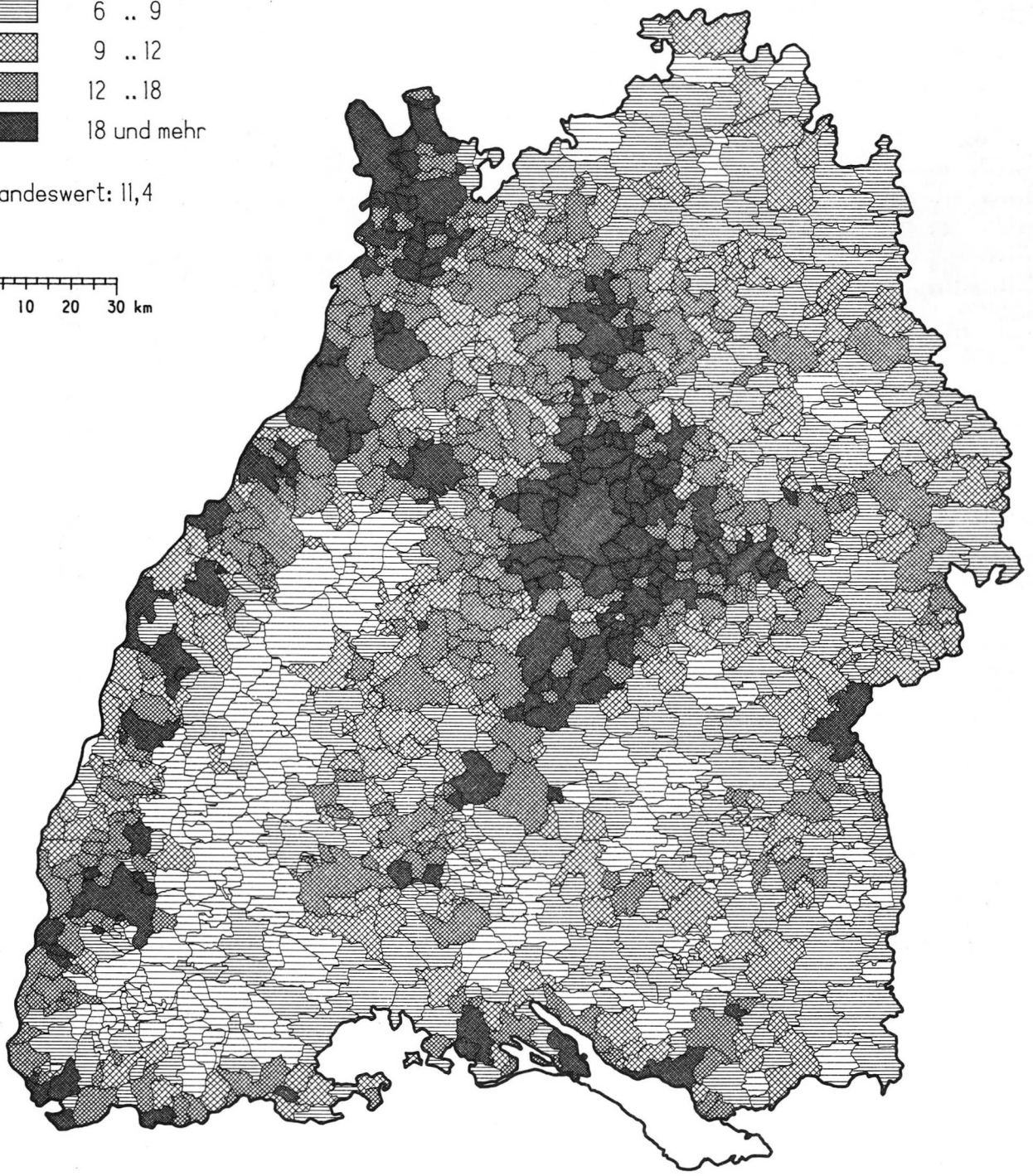
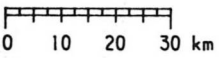
Anteil der Siedlungsfläche an der Gemarkungsfläche in den Gemeinden Baden-Württembergs 1985

Anteil in %

von .. bis unter



Landeswert: 11,4



Entwicklung der Siedlungsflächen in den Gemeinden Baden-Württembergs 1981 - 1985

Zunahme in %

von .. bis unter

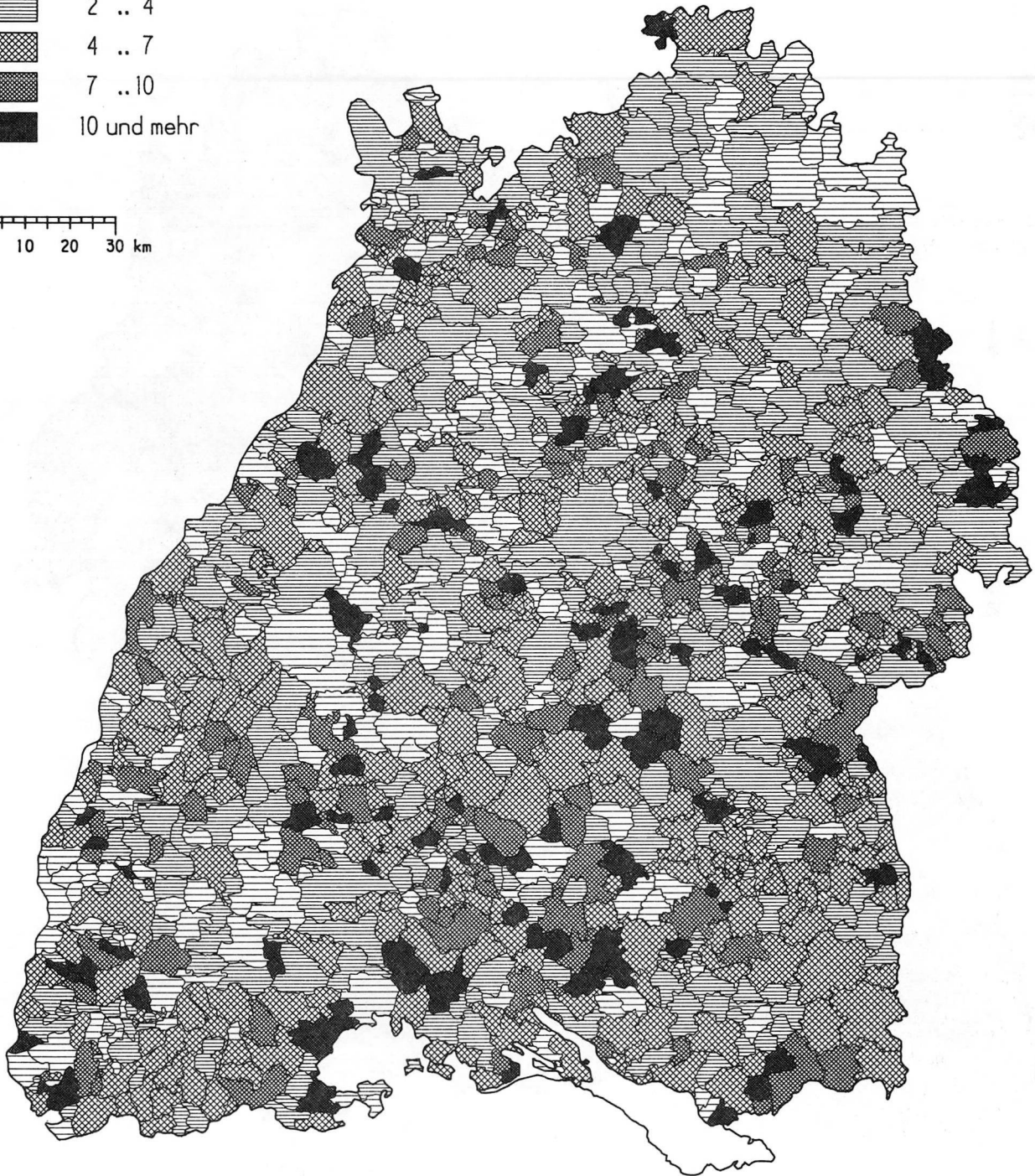
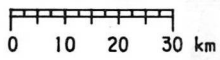
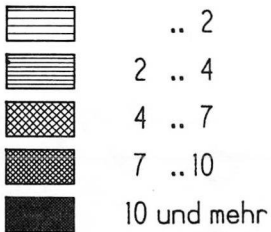
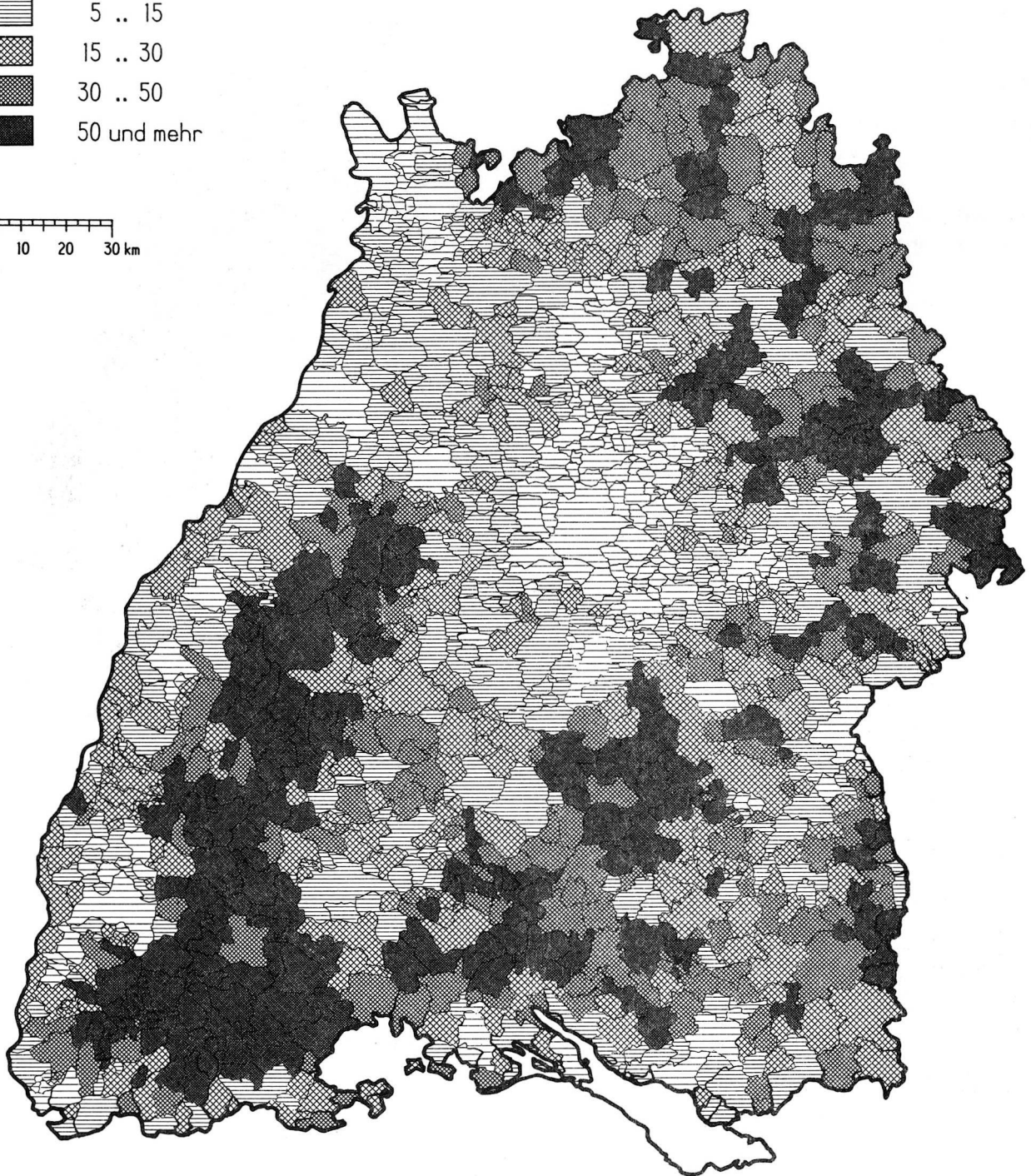
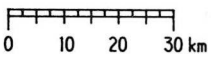
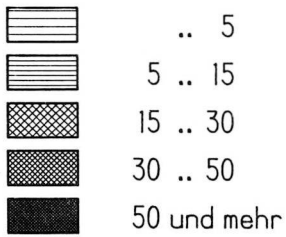


Schaubild 3

Naturnahe Flächen in den Gemeinden Baden-Württembergs 1985

Ar je Einwohner

von .. bis unter



Bevölkerung

2. Entwicklung der Bevölkerung von 1871 bis 1986

Mittelbereich Region Regierungsbezirk Land	Bevölkerungsstand am									
	1. 12. 1871	1. 12. 1900	16. 6. 1925	17. 5. 1939	13. 9. 1950	6. 6. 1961	27. 5. 1970	31. 12. 1975	31. 12. 1980	31. 12. 1986
REGION MITTLERER NECKAR										
MB BACKNANG	33442	34579	35178	38902	54779	66399	80340	82886	85002	86861
MB BIETIGHEIM-BESIGHH.	28744	31316	34825	39400	54383	68933	89408	94851	99271	104265
MB BOEBLINGEN-SINDELF.	30535	32403	37287	49346	64914	108094	155124	170115	177674	179685
MB ESSLINGEN	38738	52470	69952	85269	122912	165233	199239	203234	202360	196871
MB GEISLINGEN	20761	26359	30387	35094	46774	52781	57824	56884	55966	55168
MB GOEPFINGEN	46111	63124	77285	87635	124345	150303	169322	172633	174987	175648
MB HERRENBERG	14792	16888	17713	18491	26111	29413	37415	43745	47305	49615
MB KIRCHHEIM	27885	31851	36797	40343	58421	72306	86572	89349	91423	93430
MB LEONBERG	16899	18108	21004	25136	36783	52146	68336	74525	80746	84323
MB LUDWIGSBURG-KORNW.	49706	61872	76778	101718	139379	183095	225976	240999	244198	242435
MB HUERTINGEN	26249	28171	32097	35418	52102	63953	78979	88851	93810	96185
MB SCHORN DORF	31624	32865	36451	38410	56345	70597	85828	90610	93395	95985
MB STUTTGART	157317	288629	435494	527904	542212	713821	745482	725566	710964	694799
MB VAHINGEN	13870	13414	14003	14532	20131	23893	29619	31608	34427	34926
MB WAIBLINGEN-FELLBACH	36310	39635	49394	66124	91034	129258	165294	175643	177745	176849
RG MITTLERER NECKAR	572983	771684	1004645	1203722	1490625	1950225	2274758	2341099	2369273	2367045
REGION FRANKEN										
MB BAD MERGENTHEIM	43546	41920	41178	40909	55200	51244	53624	51547	49767	50146
MB CRAILSHEIM	50010	50133	50589	50720	61509	62652	67472	67757	67390	67769
MB HEILBRONN	145887	175205	196829	212669	245252	287820	336845	345328	356571	364267
MB KUENZELSAU	33020	31497	29242	27698	38004	38261	41820	41170	40253	40426
MB OEHNINGEN	29467	27390	26500	25309	35627	36992	41506	42344	43619	45565
MB SCHWAEBISCH HALL	53472	53058	50552	52063	69951	74158	80944	83289	83211	83616
MB TAUBERBISCHOFSHAIN	34279	34211	35476	33399	46949	44024	48594	48756	47816	47149
MB WERTHEIM	14614	15315	14669	15896	23456	24025	25329	24872	23827	23253
RG FRANKEN	404295	428729	445035	458663	575948	619176	696134	705063	712454	722191
REGION OSTWUERTTEMBERG										
MB AALEN	45278	49172	53991	58371	88235	104054	118447	118289	117550	117942
MB ELLWANGEN	26045	25565	27440	27505	38902	39277	42196	41959	41607	41835
MB HEIDENHEIM	42664	47362	55570	62482	91847	113453	127108	125375	124296	123859
MB SCHWAEBISCH GRUEND	41987	52399	57372	59485	85751	97849	108312	112105	116636	117562
RG OSTWUERTTEMBERG	155974	174498	194373	207843	304735	354633	396063	397728	400089	401198
RB STUTTGART	1133252	1374911	1644053	1870228	2371308	2924034	3366955	3443890	3481816	3490434
REGION MITTLERER OBERRHEIN										
MB BADEN-BADEN	27260	36726	46007	48665	52939	58640	60200	58372	58235	58937
MB BRETZEN	19100	20751	21449	20830	29523	32557	38517	39890	40801	41746
MB BRUCHSAL	58397	68176	82600	88474	101019	114440	134592	136576	136961	136816
MB BUENL	24571	26694	30812	32784	34609	37895	42479	43715	44318	45500
MB GAGGENAU-GERNSBACH	19991	23041	31294	34647	36616	46348	54778	54027	53203	52432
MB KARLSRUHE	95800	174237	230366	256044	280531	339381	378750	380018	375482	373859
MB RASTATT	33182	38740	44916	52158	50893	66270	80502	82139	82500	83265
MB ETTLINGEN	20582	26159	32295	35756	47740	55937	66916	73820	77701	79426
VR BAD HERRENALB	3095	3447	4238	4463	4789	5289	6430	6777	6893	7532
RG MITTLERER OBERRHEIN	298883	414524	519739	569358	633870	751468	856734	868557	869201	871981
REGION UNTERER NECKAR										
MB BUCHEN	41087	38629	39957	38091	56145	53944	58969	58168	56379	55807
MB HEIDELBERG	64091	93969	128447	140551	194396	215711	233875	244663	254561	263077
MB MANNHEIM	65039	172560	277429	304285	270429	345059	371497	356248	347994	337758
MB SCHWETZINGEN	18013	28134	42329	47819	60363	69683	83839	93245	95083	95707
MB SINSHEIM	27437	27032	26936	25954	40553	38486	44405	47038	48690	50026
MB WEINHEIM	15305	21680	28682	31919	44985	50433	60956	67038	69083	68102
MB WIESLOCH	18957	23982	30247	32213	42948	50090	62451	66804	67297	68306
MB EBERBACH	7061	8610	9559	9964	14796	16006	17947	18020	17932	17806
MB NOSBACH	30444	30558	32664	32189	50817	53555	63610	64631	64950	64625
VR NECKARGER.-WALDBR.	4623	4856	5190	5357	7231	6718	7975	8360	8406	8569
RG UNTERER NECKAR	292057	450010	621440	668342	782663	899685	1005524	1024215	1030375	1029783
REGION NORDSCHWARZWALD										
MB CALW	26796	24893	28419	27661	32429	37867	47469	49979	53835	55803
MB FREUDENSTADT	38156	42572	47545	50198	55042	62719	70533	72325	72469	73763
MB NORB	18910	17631	17661	18475	19426	21229	24532	25357	27228	28179
MB MUEHLACKER	17857	19304	22813	23729	32614	39980	47924	48819	49583	48604
MB WAGOLD	25749	25737	26235	26905	30625	35475	44175	47371	50521	52755
MB PFORZHEIM	81133	118013	158518	158074	150977	194006	225162	236043	240291	241698
RG NORDSCHWARZWALD	211696	251597	305429	309505	325902	396565	466225	486671	500820	508334
RB KARLSRUHE	802636	1116131	1446608	1547205	1742435	2047718	2328483	2379443	2400396	2410098

Noch: 2. Entwicklung der Bevölkerung von 1871 bis 1986

Mittelbereich Region Regierungsbezirk Land	1.12. 1871	1.12. 1900	16.6. 1925	17.5. 1939	13.9. 1950	6.6. 1961	27.5. 1970	31.12. 1975	31.12. 1980	31.12. 1986
REGION SÜDLICHER OBERRHEIN										
MB EMMENDINGEN	45892	48641	54615	59277	63423	73969	85603	93445	96335	99616
MB FREIBURG	93160	126220	156661	178218	184635	234763	272119	292949	302698	320443
MB HASLACH-HAUSACH-WOL	22396	22459	24529	24995	28201	32473	35297	35411	35425	34731
MB KEHL	25409	28174	31151	35952	27738	37578	44072	46055	46520	45626
MB LAHR	46406	55885	59227	62658	68026	76115	84160	85790	86118	85383
MB MUELLHEIM	19316	17997	19558	23264	25386	29552	33609	36834	38575	40886
MB TITISEE-NEUSTADT	18357	18671	22161	22636	26802	28388	30977	32692	33744	34842
MB OFFENBURG	91012	106281	120819	129222	141437	160762	183252	188357	187322	188622
MB WALDKIRCH	18098	21103	22353	23797	26555	30403	35144	35957	35558	35805
RG SÜEDL.OBERRHEIN	380046	445431	511074	560019	592203	704003	804233	847490	862295	885954
REGION SCHWARZWALD - BAAR - HEUBERG										
MB DONAUESCHINGEN	18923	18653	20670	26825	27724	34232	38429	39683	39772	39921
MB ROTTWEIL	41020	44417	51704	59115	63756	73061	83535	83507	82658	82455
MB SCHRAMBERG	19840	26368	33338	36265	38309	42577	46051	45567	44909	43581
MB TUTTLINGEN	49684	54429	62321	66822	76734	93041	107838	110283	111317	111650
MB VILLINGEN-SCHWENN.	51715	62119	82835	90153	99938	133096	154048	159867	159798	154199
RG SCHWARZW.-BAAR-HBG.	181182	205986	250868	279180	306461	376007	429901	438907	438454	431806
REGION HOCHRHEIN - BODENSEE										
MB KONSTANZ	16331	28598	39983	44462	50752	62844	75167	80108	78923	81692
MB RADOLFFZELL	24188	26405	30479	32264	38318	46946	52913	55442	57633	60162
MB BAD SAECKINGEN	24682	25361	27169	28503	32654	41025	47495	47897	48040	49643
MB SCHOPFHEIM	27553	31477	30331	31950	36330	41173	44527	44152	43235	42880
MB SINGEN	28404	29971	40686	50055	58305	76409	92217	93955	93498	92543
MB WALDSHUT-TIENGEN	52135	49597	55881	59316	70079	81785	89436	95023	95607	97393
MB LOERBACH-WEIL	42938	52694	66306	79680	89907	121918	140428	143081	140920	142195
VR SCHLIFFINGEN	5492	4392	4560	4804	4992	5388	5948	6422	6677	6901
RG HOCHRHEIN-BODENSEE	221723	248495	295395	331034	381337	477438	548131	566080	564533	573409
RB FREIBURG	782951	899912	1057337	1170233	1280001	1557498	1782265	1852477	1865282	1891169
REGION NECKAR - ALB										
MB Balingen	24324	22239	24618	27357	32755	38109	44334	46976	47691	48014
MB Albstadt	26206	31520	41052	47695	54966	66501	75718	75458	73711	71120
MB Hechingen	26530	27612	30397	31478	37090	43534	50453	51120	51838	51443
MB Muenzingen	26096	26760	26466	27042	29923	32424	35997	37362	37544	37650
MB Reutlingen	62860	80348	94392	106424	124652	161453	190914	197286	200135	205701
MB Tuebingen	61642	69988	79565	86636	103403	127884	152156	165487	172803	181817
RG NECKAR-ALB	227658	258467	296490	326632	382789	469905	549572	573689	583722	595745
REGION DONAU - ILLER										
MB Biberach	51328	57163	62647	60751	72434	81743	92653	95732	97809	98323
MB EHINGEN	27062	29486	30806	30141	36260	40434	47367	49173	49621	49185
MB Laupheim	15324	16499	18919	18240	22081	23614	27675	28678	29601	30583
MB Riedlingen	19028	18137	18994	17424	21238	22557	24661	24780	24251	24316
MB ULM	82142	101842	118030	135717	155606	186477	201823	204758	211427	211939
RG DONAU-ILLER	194884	223127	249396	262273	307619	354625	394179	403121	412709	414346
REGION BODENSEE - OBERSCHWABEN										
MB Friedrichshafen	28511	34000	43884	63161	64819	88365	108525	116124	120552	122246
MB Leutkirch	26118	28032	32151	30987	37517	40461	46657	48666	49114	48957
MB Ravensburg/Weing.	45745	57770	67674	76609	90363	103975	120270	129007	132438	136240
MB Saulgau	20813	22875	24467	23629	28803	30173	32503	33660	34149	34424
MB Sigmaringen	50941	51671	55445	55738	64089	74423	85989	88099	89769	90541
MB Ueberlingen	18898	20855	22322	24553	29791	34382	42694	46112	49801	53093
MB Wangen	17002	19574	24379	25148	30691	33395	36956	38460	39199	39487
RG BODENSEE-OBERSCHW.	208028	234777	270322	299825	346073	405174	473594	500128	515022	524988
RB Tuebingen	630570	716371	816208	888730	1036481	1229904	1417345	1476938	1511453	1535079
LD BADEN-WUERTTEMBERG	3349409	4107325	4964206	5476396	6430225	7759154	8895048	9152748	9258947	9326780

3. Bevölkerung 1975 und 1986 nach Geschlecht und Nationalität

Mittelbereich Region Regierungsbezirk Land	Wohnbevölkerung am 31.12.				davon				Ausländische Bevölkerung			
	insgesamt		männlich		insgesamt		männlich		insgesamt		männlich	
	1975	1986	1975	1986	1975	1986	1975	1986	1975	1986	1975	1986
R E G I O N M I T T L E R E R N E C K A R												
MB BACKNANG	82886	86861	39812	42596	75818	79647	36031	38623	7068	7214	3781	3973
MB BIETIGHEIM-BESIGHM.	94851	104265	46205	50831	82206	90524	39176	43321	12645	13741	7029	7510
MB BOEBLINGEN-SINDELF.	170115	179685	84733	88823	145496	153649	69859	74289	24619	26036	14874	14534
MB ESSLINGEN	203234	196871	100003	96595	173759	170008	82416	81524	29475	26863	17587	15071
MB GEISLINGEN	56484	55168	27164	26723	51297	49225	24202	23389	5187	5943	2962	3334
MB GOEPFINGEN	172633	175648	83019	84425	154120	155357	72442	73371	18513	20291	10577	11054
MB HERRENBERG	43745	49615	21198	24432	38392	43987	18261	21353	5353	5628	2937	3079
MB KIRCHHEIM	89349	93430	43359	45971	78129	82084	37066	39633	11220	11346	6293	6338
MB LEONBERG	74525	84323	36081	41537	65919	74543	31464	36075	8606	9780	4677	5462
MB LUDWIGSBURG-KORNW.	240999	242435	117799	118315	209755	209774	99938	100581	31244	32661	17861	17734
MB NUERTINGEN	88851	96185	43063	46949	79418	86542	37844	41672	9433	9643	5219	5277
MB SCHORN DORF	90610	95985	43503	46768	82069	86939	38870	41813	8541	9046	4633	4955
MB STUTTGART	725566	694799	345775	332669	616228	575063	282131	265447	109338	119736	63644	67222
MB VAHINGEN	31608	34926	15469	17396	27946	31162	13460	15296	3662	3764	2009	2100
MB WAIBLINGEN-FELLBACH	175643	176849	85125	86187	155416	156347	74025	75072	20227	20502	11100	11115
RG MITTLERER NECKAR	2341099	2367045	1132308	1150217	2035968	2044851	957125	971459	305131	322194	175183	178758
R E G I O N F R A N K E N												
MB BAD MERGENTHEIM	51547	50146	24148	23789	50255	48861	23563	23160	1292	1285	585	629
MB CRAILSHEIM	67757	67769	32717	32927	65188	65120	31331	31497	2569	2649	1386	1430
MB HEILBRONN	345328	364267	165583	176335	315795	327095	148869	155654	29533	37172	16714	20681
MB KOENZELS AU	41170	40426	20069	19928	38548	38104	18662	18643	2622	2322	1407	1285
MB OHRINGEN	42344	45565	20382	22029	39989	43014	19130	20664	2355	2551	1252	1365
MB SCHWAEBISCH HALL	83289	83616	39917	39987	77994	78870	36855	37360	5295	4746	3062	2627
MB TAUBER BISCHOFSH EIM	48756	47149	24037	23478	47196	45417	23041	22460	1560	1732	996	1018
MB WERTHEIM	24872	23253	11763	10989	23575	21948	11044	10343	1297	1305	719	646
RG FRANKEN	705063	722191	338616	349462	658540	668429	312495	319781	46523	53762	26121	29681
R E G I O N O S T W U E R T T E M B E R G												
MB AALEN	118289	117942	57024	57282	111135	110021	52965	52922	7154	7921	4059	4360
MB ELLWANGEN	41959	41835	20502	20733	40988	40815	20617	20143	971	1020	485	590
MB HEIDENHEIM	125375	123859	59430	59476	114319	112988	53600	53738	11056	10871	5830	5738
MB SCHWAEBISCH G M U E N D	112105	117562	53205	56159	103459	106913	48361	50289	9646	10649	4844	5870
RG OSTWUERTTEMBERG	397728	401198	190161	193650	369901	370737	174943	177092	27827	30461	15218	16558
RB S T U T T G A R T	3443890	3490434	1661085	1693329	3064409	3084017	1444563	1468332	379481	406417	216522	224997
R E G I O N M I T T L E R E R O B E R R H E I M												
MB BADEN-BADEN	58372	58937	25919	26085	55120	54861	24312	24089	3252	4076	1607	1996
MB BRETEN	39890	41746	19132	20251	35397	37026	16722	17656	4493	4720	2410	2595
MB BRUCHSAL	136576	136816	67062	66868	126263	126646	61448	61461	10313	10170	5614	5407
MB BUEHL	43715	45500	20727	21764	41623	42986	19570	20430	2092	2514	1157	1334
MB GAGGENAU-GERNSBACH	54027	52432	26136	25321	49190	47532	23221	22573	4837	4900	2915	2748
MB KARLSRUHE	380018	373859	180338	179750	352737	343075	164920	162735	27281	30784	15418	17015
MB RASTATT	82139	83265	39272	39855	76850	78434	36454	37391	5289	4831	2838	2464
MB ETTLINGEN	73820	79426	35418	38119	68717	73917	32674	35291	5103	5509	2744	2828
VR BAD HERRENALB	6777	7532	3060	3295	6493	7132	2662	3056	284	400	178	239
RG MITTLERER OBERRHEIN	868557	871981	414004	418013	805897	804477	379301	381626	62660	67504	34703	36387
R E G I O N U N T E R E R N E C K A R												
MB BUCHEN	58168	55807	28007	27277	56486	53770	27062	26156	1682	2037	925	1121
MB HEIDELBERG	244663	263077	114763	123682	226883	241154	105173	111855	17780	21923	9590	11827
MB MANNHEIM	356248	337758	172180	163310	313886	287238	145952	133827	42362	50520	26228	29483
MB SCHWETZINGEN	93245	95707	45068	46162	85566	87911	40661	41860	7679	7796	4387	4302
MB SINSHEIM	47038	50026	22578	24221	44267	46827	21075	22547	2771	3199	1503	1674
MB WEINHEIM	67038	68102	32256	32710	61406	62527	29160	29813	5632	5575	3096	2897
MB WIESLOCH	66804	68306	32908	33628	60224	61617	28953	30021	6580	6689	3915	3607
MB EBERBACH	18020	17806	8454	8210	16259	16115	7557	7398	1761	1691	897	812
MB MOSBACH	64631	64625	31322	31667	60782	60422	29510	29510	3849	4203	2112	2157
VR NECKARGER.-WALDGR.	8360	8569	4041	4123	7969	8255	3801	3967	391	314	240	156
RG UNTERER NECKAR	1024215	1029783	491577	494990	933728	925836	438664	436954	90487	103947	52893	58036
R E G I O N N O R D S C H W A R Z W A L D												
MB CALW	49979	55803	24123	26924	43738	49498	20731	23545	6241	6305	3392	3379
MB FREUDENSTADT	72325	73763	33573	34585	68025	69164	31223	32158	4300	4599	2350	2427
MB HORB	25357	28179	12240	13929	23726	25600	11371	12578	1631	2579	869	1351
MB MUEHLACKER	48819	48604	23916	23745	41792	41492	19827	19811	7027	7112	4089	3934
MB HAGOLD	47371	52755	23220	25915	42213	46579	20253	22461	5158	6176	2967	3454
MB PFORZHEIM	236043	241698	111636	114033	214635	218376	99953	101640	21408	23322	11643	12393
RG NORDSCHWARZWALD	486671	508334	231768	242426	440622	457841	206280	215249	46049	50493	25488	27177
RB K A R L S R U H E	2379443	2410098	1137349	1155429	2180247	2188154	1024265	1033829	199196	221944	113084	121600

Noch: 3. Bevölkerung 1975 und 1986 nach Geschlecht und Nationalität

Mittelbereich Region Regierungsbezirk Land	Wohnbevölkerung am 31.12.				Deutsche Bevölkerung				davon			
	insgesamt		männlich		insgesamt		männlich		Ausländische Bevölkerung		insgesamt	
	1975	1986	1975	1986	1975	1986	1975	1986	1975	1986	1975	1986
R E G I O N S U E D L I C H E R O B E R R H E I M												
MB EMMENDINGEN	93445	99616	45020	48396	89835	95710	42965	46201	3610	3906	2055	2195
MB FREIBURG	292949	320443	136502	150014	275745	298615	127351	138808	17204	21828	9151	11206
MB HASLACH-HAUSACH-WOL	35411	34731	17144	16973	33447	32987	16074	15986	1964	1744	1070	987
MB KEHL	46055	45626	22422	22119	42781	41947	20597	20165	3274	3679	1825	1954
MB LAHR	85790	85383	40756	41009	81982	81574	39564	38947	3808	3809	2192	2162
MB MUELLHEIM	36834	40886	17754	19727	34438	37668	16394	17982	2396	3218	1360	1745
MB TITISEE-NEUSTADT	32692	34842	15442	16276	30822	33028	14493	15391	1870	1814	944	885
MB OFFENBURG	189357	188622	89389	89906	179222	179763	84351	85148	9135	8859	5038	4758
MB WALDKIRCH	35957	35805	17054	17220	33788	33940	15898	16258	2169	1865	1156	962
RG SUEDL.OBERRHEIN	847490	885954	401483	421640	802060	835232	376692	394786	45430	50722	24791	26854
R E G I O N S C W A R Z W A L D - B A A R - H E U B E R G												
MB DONAUESCHINGEN	39683	39921	19205	19282	35834	36050	16999	17184	3849	3871	2206	2098
MB ROTTWEIL	83507	82455	39694	39695	77004	76939	36027	36600	6503	5516	3667	3095
MB SCHRAMBERG	45567	43581	21502	20990	42673	41036	20111	19633	2894	2545	1391	1297
MB TUTTLINGEN	110283	111650	53177	54587	100621	100957	47860	48876	9662	10693	5317	5711
MB VILLINGEN-SCHWENN.	159867	154199	76248	73506	140594	137846	66422	65093	19273	16353	9826	8413
RG SCHWARZW.-BAAR-HBG.	438907	431806	209826	208060	396726	392828	187419	187446	42181	38978	22407	20614
R E G I O N H O C H R H E I N - B O D E N S E E												
MB KONSTANZ	80108	81692	37967	38610	72324	73865	33646	34380	7784	7827	4321	4230
MB RADOLFFZELL	55442	60162	26969	29360	51074	55275	24414	26482	4368	4887	2555	2878
MB BAD SAECKINGEN	47897	49643	23009	23870	42257	44220	19886	20974	5640	5423	3123	2896
MB SCHOPFHEIM	44152	42880	21346	20808	40254	39205	19091	18749	3898	3675	2255	2059
MB SINGEN	93955	92543	45599	44641	82213	81767	38947	38740	11742	10776	6652	5901
MB WALDSHUT-TIENGEN	95023	97393	46181	47421	87922	89833	42130	43332	7101	7560	4051	4089
MB LOERBACH-WEIL	143081	142195	69084	68358	129851	128888	61706	61343	13230	13307	7378	7015
VR SCHLIENGEN	6422	6901	3115	3297	6144	6633	2945	3185	278	268	170	112
RG HOCHRHEIN-BODENSEE	566080	573409	273270	276365	512039	519686	242765	247195	54041	53723	30505	29180
RB F R E I B U R G	1852477	1891169	884579	906065	1710825	1747746	806876	829417	141652	143423	77703	76648
R E G I O N N E C K A R - A L B												
MB BALINGEN	46976	48014	22303	23101	43536	44464	20463	21230	3440	3550	1840	1871
MB ALBSTADT	75458	71120	35578	33876	68643	64389	31969	30316	6815	6731	3609	3560
MB HECHINGEN	51120	51443	24426	24832	46942	47010	22166	22427	4178	4433	2260	2405
MB MUENSINGEN	37362	37650	18423	18803	35992	36434	17703	18163	1370	1216	720	640
MB REUTLINGEN	197286	205701	92999	98063	175288	182878	61239	65770	21998	22823	11760	12293
MB TUEBINGEN	165487	181817	80281	88156	150724	164953	72212	79074	14763	16864	8069	9082
RG NECKAR-ALB	573689	595745	274010	286831	521125	540128	245752	256980	52564	55617	28258	29851
R E G I O N D O N A U - I L L E R												
MB BIBERACH	95732	98323	46290	47714	91714	93947	44022	45391	4018	4376	2268	2323
MB EHINGEN	49173	49185	23947	24139	44635	44465	21450	21563	4538	4720	2497	2576
MB LAUPHEIM	28678	30583	14122	15235	27216	28775	13276	14278	1462	1808	846	957
MB RIEDLINGEN	24780	24316	12088	11818	23631	23336	11475	11233	1149	980	613	535
MB ULM	204758	211939	99724	103350	185947	191409	88517	92057	18811	20530	11207	11293
RG DONAU-ILLER	403121	414346	196171	202256	373143	381932	178740	184572	29978	32414	17431	17684
R E G I O N B O D E N S E E - O B E R S C H W A B E N												
MB FRIEDRICHSHAFEN	116124	122246	56764	59419	104573	110935	50218	53290	11551	11311	6546	6139
MB LEUTKIRCH	48666	48957	23487	23664	45322	45686	21600	21872	3344	3271	1887	1792
MB RAVENSBURG/WEING.	129007	136240	61792	65389	120730	127392	57177	60618	8277	8848	4615	4771
MB SAULGAU	33660	34424	16554	17492	31798	32425	15457	16409	1862	1999	1097	1083
MB SIGHARINGEN	88099	90541	43090	44676	83201	85089	40411	41941	4898	5452	2679	2735
MB UEBERLINGEN	46112	53093	21744	25229	43010	49635	20127	23427	3102	3458	1617	1802
MB WANGEN	38460	39487	18387	18813	36180	37120	17142	17533	2230	2367	1245	1280
RG BODENSEE-OBERSCHW.	500128	524988	241818	254682	464814	488282	222132	235030	35314	36706	19686	19602
RB T U E B I N G E N	1476938	1535079	711999	743769	1359082	1410342	646624	676632	117856	124737	65375	67137
LD BADEN-WUERTTEMBERG	9152748	9326780	4395012	4498592	8314563	8430259	3922328	4008210	838185	896521	472684	490382

4. Bevölkerung am 31.12.1975 und 31.12.1986 nach Altersgruppen

Mittelbereich Region Regierungsbezirk Land	Wohnbevölkerung im Alter von ... Jahren											
	bis unter 20		20 bis unt.30		30 bis unt.40		40 bis unt.50		50 bis unt.60		60 und mehr	
	1975	1986	1975	1986	1975	1986	1975	1986	1975	1986	1975	1986
REGION MITTLERER NECKAR												
HB BACKNANG	25871	20738	9831	14162	12698	11531	11064	12643	7832	11219	15590	16568
HB BIETIGHEIM-BESIGHM.	30201	26187	12641	17569	15697	14892	12796	15630	8642	12925	14874	17062
HB BOEBLINGEN-SINDELF.	53084	42891	23847	31576	31942	25954	23073	29028	14164	22425	24005	27811
HB ESSLINGEN	57111	43275	28502	33494	35388	27066	27994	30871	19216	25500	35023	36665
HB GEISLINGEN	17012	12819	6817	9459	8141	6798	7259	7543	5674	6828	11581	11721
HB GOEPPINGEN	50987	41456	21443	27691	26795	23366	22638	25586	17379	21943	33391	35606
HB HERRENBERG	15140	13286	5523	8741	7266	7065	5840	7537	3425	5682	6551	7304
HB KIRCHHEIM	27587	22425	11844	16046	14188	13218	12167	13636	8279	11669	15284	16436
HB LEONBERG	23099	20346	10073	14038	12835	12531	10163	13591	6803	10164	11552	13653
HB LUDWIGSBURG-KORNW.	71303	55723	34150	41540	42259	35563	32321	37704	22297	30120	39669	41785
HB NUERTINGEN	27989	23668	12460	16770	14642	13798	11545	14478	7854	11471	14361	16000
HB SCHORNDORF	28776	23834	11355	15937	14065	12971	12046	13747	8459	11997	15909	17499
HB STUTTGART	172568	128449	109574	123589	125258	104170	97064	108434	74816	87287	146286	142870
HB VAHINGEN	10338	9093	4104	5852	5177	4912	4125	5308	2749	4172	5115	5589
HB WAIBLINGEN-FELLBACH	52432	39781	23862	30862	31349	25026	23901	27728	15648	22399	28451	31053
RG MITTLERER NECKAR	663498	523971	326026	407326	397700	338861	313996	363464	223237	295801	416642	437622
REGION FRANKEN												
HB BAD MERGENTHEIM	16373	12393	6208	8090	6281	6196	5869	5966	5608	5649	11208	11852
HB CRALLSHEIM	22417	17344	8277	10786	8567	8894	7869	8268	7051	7847	13576	14630
HB HEILBRONN	106092	86742	44224	60158	52562	50180	44397	52500	33901	44293	64152	70394
HB KUENZELSAU	14020	10387	5001	6551	5429	5204	5108	3198	4066	4933	7546	8153
HB OEHRINGEN	14076	11662	5102	7849	5694	6080	5303	5785	4265	5362	7904	8927
HB SCHWABTISCH HALL	27176	21462	11122	13754	11206	11422	9823	10581	8081	9426	15881	16971
HB TAUBERBISCHOFSHAIN	16168	11981	6994	8258	6272	6577	5511	5647	4880	5311	8931	9375
HB WERTHEIM	7949	5626	2902	3733	3087	2798	3206	2800	2555	2992	5173	5304
RG FRANKEN	224271	177597	89830	119179	99098	97351	87086	96745	70407	85813	134371	145506
REGION OSTWUERTTEMBERG												
HB AALEN	39459	30676	14558	19336	16770	15142	14949	15783	11709	14214	20844	22791
HB ELLWANGEN	15437	12041	5423	7309	4928	5153	4683	4650	3833	4640	7655	8042
HB HEIDENHEIM	39281	30534	14680	19560	17717	15676	16889	16409	13036	16067	23772	25613
HB SCHWABTISCH GHEUND	35411	30210	14634	19740	16265	15440	14016	15821	10673	13737	21106	22614
RG OSTWUERTTEMBERG	129588	103461	49295	65945	55680	51411	50537	52663	39251	48658	73377	79060
RB STUTTGART	1017357	805029	465151	592450	552478	487623	451619	512872	332895	430272	624390	662188
REGION MITTLERER OBERRHEIN												
HB BADEN-BADEN	14742	10824	6895	9456	7616	7556	7371	7653	6773	7294	14975	16154
HB BREITEN	12695	10245	5363	6924	5744	5786	5506	5662	3749	5321	6833	7808
HB BRUCHSAL	43171	32989	19470	23228	20734	19830	18107	18910	12759	17313	22335	24546
HB BUEHL	14159	10949	5525	7756	6140	6411	5619	6035	4223	5554	8049	8795
HB GAGGENAU-GERNSBACH	16281	11571	6598	8590	8205	6735	7379	7587	5323	7121	10241	10828
HB KARLSRUHE	98630	71126	60633	69729	57872	57375	47757	53001	39733	44911	75393	77717
HB RASTATT	25079	18704	11185	14050	12323	11867	10944	11689	8351	10859	14257	16096
HB ETTLINGEN	22587	17809	9805	12928	11693	11529	9977	12052	7061	10185	12697	14923
VR BAD HERRENALB	1657	1383	774	1113	759	858	840	873	744	933	2003	2372
RG MITTLERER OBERRHEIN	247344	184217	125474	152661	130327	127089	112660	122589	87972	108558	164780	176867
REGION UNTERER NECKAR												
HB BUCHEN	19388	13901	7201	9308	7363	7034	6905	6974	5661	6737	11650	11853
HB HEIDELBERG	59773	47726	46605	56345	38328	46206	28785	35783	24056	27793	47106	49224
HB MANNHEIM	87511	63217	52550	57978	55888	49922	48092	49853	39438	44272	72769	72516
HB SCHWETZINGEN	26429	20340	13787	16203	15361	14796	12416	14398	9605	11964	15647	18006
HB SINSHEIM	15165	12334	5977	8361	6790	7120	6014	6974	4381	6094	9711	9143
HB WEINHEIM	19583	15161	8210	10670	11087	9021	8884	10818	6808	8728	12466	13704
HB WIESLOCH	21520	16105	9374	12002	10675	10058	9047	9926	6122	8588	10066	11627
HB EBERBACH	5000	3819	2132	2691	2659	2123	2336	2379	1865	2292	4028	4502
HB MOSBACH	21153	16055	8485	11318	8757	8756	7861	8291	6397	7544	11978	12661
VR NECKARGER.-WALDBB.	2629	1986	1029	1401	1156	1093	975	1148	822	1016	1749	1925
RG UNTERER NECKAR	278151	210644	155350	186277	158064	156129	131315	146544	105165	125028	196170	205161
REGION NORDSCHWARZWALD												
HB CALW	15812	13633	6768	10182	7446	7778	6339	7544	4479	6365	9135	10301
HB FREUDENSTADT	23222	17768	8114	12616	9803	8641	9062	9525	7040	9103	15084	16110
HB HORB	8802	7679	2953	4677	3608	3901	3169	3785	2310	3217	4515	4920
HB MUEHLACKER	15508	12069	6024	8112	7910	6386	6799	7121	4511	6377	8067	8539
HB NAGOLD	15865	13715	6457	9598	7036	7311	5761	6967	4014	5991	8238	9173
HB PFORZHEIM	66919	53134	31455	40225	36108	33024	31321	34552	23347	31060	46893	49703
RG NORDSCHWARZWALD	147785	119381	62545	86523	72670	67899	63291	70367	46445	63046	93935	101118
RB KARLSRUHE	673280	514242	343369	425461	361061	351117	307266	339500	239582	296632	454885	483146

Noch: 4. Bevölkerung am 31.12.1975 und 31.12.1986 nach Altersgruppen

Mittelbereich Region Regierungsbezirk Land		Wohnbevölkerung im Alter von ... Jahren											
		bis unter 20		20 bis unt.30		30 bis unt.40		40 bis unt.50		50 bis unt.60		60 und mehr	
		1975	1986	1975	1986	1975	1986	1975	1986	1975	1986	1975	1986
REGION SÜDLICHER OBERRHEIN													
MB EMMENDINGEN		30593	24524	12840	16588	14240	14661	11446	14416	8498	11524	15828	17903
MB FREIBURG		81513	65201	57348	71059	42185	52657	32524	40337	26049	32341	53330	58848
MB HASLACH-HAUSACH-WOL		12149	9032	4182	5750	4758	4349	4489	4385	3283	4339	6550	6876
MB KEHL		14725	11231	6526	7680	6542	6433	5665	6283	4304	5685	8093	8314
MB LAHR		28844	20870	10765	14665	11755	11375	10524	11230	7867	10500	16035	16743
MB MUELLHEIM		11586	9853	5359	7102	5193	5696	4275	5502	3533	4445	6888	8288
MB TITISEE-NEUSTADT		10821	8274	4297	6568	4260	4367	3936	4281	3133	4004	6245	7348
MB OFFENBURG		63028	46275	24507	33076	25488	25147	22613	24288	18056	22388	34465	37448
MB WALDKIRCH		12202	9027	4437	6193	4900	4561	4558	4565	3131	4484	6729	6975
RG SÜEDL.OBERRHEIN		265461	204287	130261	168681	119321	129246	100430	115287	77854	99710	154163	168743
REGION SCHWARZWALD - BAAR - HEUBERG													
MB DONAUESCHINGEN		13393	10411	5132	6871	5620	5274	5032	5068	3768	4820	6738	7477
MB ROTTWEIL		27167	20796	9519	13038	12237	10391	10393	11301	8034	10217	16157	16712
MB SCHRAHBERG		15024	11018	5008	6961	6501	5025	5522	5966	4214	5337	9298	9274
MB TUTTLINGEN		34800	27999	14153	18381	15935	14685	14211	15047	10313	13951	20871	21587
MB VILLINGEN-SCHWENN.		48543	35402	21638	24766	24427	20639	21514	21825	14825	20465	28920	31102
RG SCHWARZW.-BAAR-HBG.		138927	105626	55450	70017	64720	56014	56672	59207	41154	54790	81984	86152
REGION HOCHRHEIN - BODENSEE													
MB KONSTANZ		20798	14859	12737	17819	12877	11295	9696	11590	7778	9040	16222	17089
MB RADOLFFZELL		17739	14145	6915	9901	8016	8535	6795	9555	5495	7010	10482	12016
MB BAD SAECKINGEN		15604	12280	5879	8127	6773	6395	6237	6570	4679	6172	8725	10099
MB SCHOPFHEIM		14331	10633	5440	7172	6014	5421	5808	5550	4201	5488	8358	8616
MB SINGEN		29004	20652	11510	14785	14632	11841	13008	13618	8747	12729	17054	18918
MB WALDSHUT-TIENGEN		32009	24279	12198	16643	13174	13157	11730	12416	8838	11685	17074	19213
MB LOBRACH-WEIL		43945	32617	19280	24166	22190	19601	19324	20446	13261	18562	25081	26803
VR SCHLIENGEN		2105	1597	887	1085	811	957	766	826	638	815	1215	1621
RG HOCHRHEIN-BODENSEE		175535	131062	74846	99698	84487	77202	73364	79571	53637	71501	104211	114375
RB FREIBURG		579923	440975	260557	338396	268528	262462	230466	254065	172645	226001	340358	369270
REGION NECKAR - ALB													
MB Balingen		15429	12037	5670	7854	6958	6267	5997	6701	4438	5947	8484	9208
MB Albstadt		22645	16366	9799	11913	11050	9053	10309	9710	7243	9677	14412	14401
MB Hechingen		16926	13011	6453	8559	7207	6864	6631	6815	4545	6647	9158	9547
MB Muenzingen		12916	9886	5241	6585	4920	5106	4486	4677	3294	4511	6505	6885
MB Reutlingen		59145	47803	27926	37110	30204	28429	25668	23383	18107	24963	36236	39013
MB Tuebingen		47580	40801	35233	41722	25108	31264	18627	22423	13274	17985	25665	27622
RG NECKAR-ALB		174641	139904	90322	113743	85447	86983	71518	79709	50901	69730	100460	106676
REGION DONAU - ILLER													
MB Biberach		33617	26060	12106	16936	12942	12980	11387	12725	8891	11210	16789	18412
MB EHINGEN		17559	13890	6340	8019	6695	6346	5848	6390	4465	5630	9266	8910
MB LAUPHEIM		10228	8645	4018	5354	4044	4373	3219	3983	2554	3187	4615	5041
MB RIEDLINGEN		9007	6858	2932	4076	3006	2920	2698	2755	2441	2817	4496	4890
MB ULH		62643	51092	28486	37049	30216	30379	25088	28615	20104	24102	39221	40702
RG DONAU-ILLER		133054	106545	53882	71434	56903	56998	48440	54468	38455	46946	72387	77955
REGION BODENSEE - OBERSCHWABEN													
MB Friedrichshafen		37393	30074	15312	20188	19412	16955	13507	18773	10376	13485	20124	22771
MB Leutkirch		17523	13961	5964	8729	6417	5843	5507	6103	4319	5210	8936	9111
MB Ravensburg/Weing.		42069	34086	17724	24218	19224	18768	15299	18876	11928	15095	22763	25197
MB Saulgau		11745	9005	3794	5438	4456	4133	4225	4547	3246	4442	6194	6859
MB Sigmaringen		31101	24140	12767	17931	12000	11992	10346	11017	7546	10076	14339	15385
MB Ueberlingen		14137	12504	5289	8529	6890	7168	5278	7674	4481	5647	10037	11571
MB Wangen		13165	10881	4693	6400	5044	4943	4345	4952	3640	4295	7573	8016
RG BODENSEE-OBERSCHW.		167133	134651	65543	91433	73443	69802	58507	71942	45536	58250	89966	98910
RB Tuebingen		474828	381100	209747	276610	215793	213783	178865	205119	134892	174926	262813	283541
LD Baden-Wuerttemberg		2745388	2141346	1278824	1632917	1397860	1314985	1168216	1311556	880014	1127831	1682446	1798145

5. Bevölkerungsbilanzen für den Zeitraum 1976 bis 1986

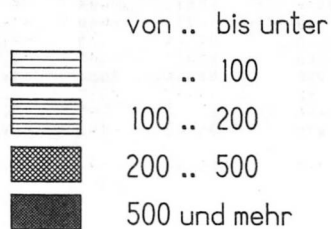
Mittelbereich Region Regierungsbezirk Land	Bevöl- kerungs- stand am 01.01.1976	Wanderungsbewegung			Natürl. Bevölkerungsbewegung			Bevöl- kerungs- stand am 31.12.1986	Bevölkerungs- zu-/abnahme	
		Zu- zogene	Fort- zogene	Gewinn/ Verlust	Lebend- geborene	Ge- storbene	Über- schuß/ Defizit		abso- lut	in %
R E G I O N M I T T L E R E R N E C K A R										
MB BACKWANG	82886	63235	58780	4455	9715	10195	-480	86861	3975	4.8
MB BIETIGHEIM-BESIGHEM.	94851	84831	77986	6845	12249	9680	2569	104265	9414	9.9
MB BOEBLINGEN-SINDELF.	170115	161418	159660	1758	22365	14553	7812	179685	9570	5.6
MB ESSLINGEN	203234	148047	157297	-9250	22483	19596	2887	196871	-6363	-3.1
MB GEISLINGEN	56484	44397	44882	-485	6144	6975	-831	55168	-1316	-2.3
MB GOEPPLINGEN	172633	129682	126968	2714	19918	19621	297	175648	3015	1.7
MB HERRENBERG	43745	35669	32199	3470	6376	3976	2400	49615	5870	13.4
MB KIRCHHEIM	89349	65068	62970	2098	11076	9033	1983	93430	4081	4.6
MB LEONBERG	74525	66952	59910	7042	9985	7229	2756	84323	9798	13.1
MB LUDWIGSBURG-KORNW.	240999	203944	208023	-4079	28771	23256	5515	242435	1436	0.6
MB NUERTINGEN	88851	75119	70330	4789	11421	8876	2545	96185	7334	8.3
MB SCHORNDORF	90610	68971	65541	3430	11441	9456	1985	95985	5375	5.9
MB STUTTGART	725566	556624	579768	-23144	70643	78266	-7623	694799	-30767	-4.2
MB VAHNINGEN	31608	26095	23573	2522	4391	3595	796	34926	3318	10.5
MB WAIBLINGEN-FELLBACH	175643	144283	146365	-2082	20341	17053	3288	176849	1206	0.7
RG MITTLERER NECKAR	2341099	1874335	1874252	83	267319	241420	25899	2367045	25946	1.1
R E G I O N F R A N K E N										
MB BAD MERGENTHEIM	51547	29448	29998	-550	5923	6774	-851	50146	-1401	-2.7
MB CRAILSHEIM	67757	44171	44255	-84	8557	8461	96	67769	12	0.0
MB HEILBRONN	345328	253743	234985	18758	41027	40611	416	364267	18939	5.5
MB KUENZELSAU	41170	22375	23130	-755	4714	4703	11	40426	-744	-1.8
MB OENNINGEN	42344	32205	29532	2673	5358	5045	313	45565	3221	7.6
MB SCHWAEBISCH HALL	83289	64367	64323	44	10167	9884	283	83616	327	0.4
MB TAUBERBISCHSHEIM	48756	26209	27955	-1746	6025	5886	139	47149	-1607	-3.3
MB WERTHEIM	24872	11099	12470	-1371	2792	3040	-248	23253	-1619	-6.5
RG FRANKEN	705063	483617	466648	16969	84563	84404	159	722191	17128	2.4
R E G I O N O S T W U E R T T E M B E R G										
MB AALEN	118289	60425	62713	-2288	14821	12835	1986	117942	-347	-0.3
MB ELLWANGEN	41959	21320	22026	-706	5864	5232	582	41835	-124	-0.3
MB HEIDENHEIM	125375	72378	74344	-1966	14923	14473	450	123859	-1516	-1.2
MB SCHWAEBISCH GUEMUND	112105	82160	78209	3951	14530	13105	1425	117562	5457	4.9
RG OSTWUERTTEMBERG	397728	236283	237292	-1009	50138	45695	4443	401198	3470	0.9
RB STUTTGART	3443890	2594235	2578192	16043	402020	371519	30501	3490434	46544	1.4
R E G I O N M I T T L E R E R O B E R R H E I M										
MB BADEN-BADEN	58372	43577	38875	4702	4960	9097	-4137	58937	565	1.0
MB BRETTEN	39890	26635	24974	1661	4845	4650	195	41746	1856	4.7
MB BRUCHSAL	136576	81697	81787	-90	16010	15630	330	136816	240	0.2
MB BUEHL	43715	29742	27565	2177	5120	5512	-392	45500	1785	4.1
MB GAGGENAU-GERNSBACH	54027	29930	30649	-719	5367	6218	-851	52432	-1595	-3.0
MB KARLSRUHE	380018	256877	252647	4230	36453	46842	-10389	373859	-6159	-1.6
MB RASTATT	82139	57600	56402	1198	9267	9339	-72	83265	1126	1.4
MB ETTLINGEN	73820	55274	49680	5594	8235	8203	32	79426	5606	7.6
VR BAD HERRENHALL	6777	7899	6653	1246	707	1198	-491	7532	755	11.1
RG MITTLERER OBERRHEIN	868557	581332	562579	18753	90257	105541	-15284	871981	3424	0.4
R E G I O N U N T E R E R N E C K A R										
MB BUCHEN	58168	29261	30509	-1248	6515	7639	-1124	55807	-2361	-4.1
MB HEIDELBERG	244663	254659	233575	21084	25624	28294	-2670	263077	18414	7.5
MB MANNHEIM	356248	215132	221648	-6516	32439	44413	-11974	337758	-18490	-5.2
MB SCHWETZINGEN	93245	71717	69346	2371	10509	10418	91	95707	2462	2.6
MB SIMSHEIM	47038	30719	27380	3339	5780	6131	-351	50026	2988	6.4
MB WEINHEIM	67038	47438	46155	1283	7526	7745	-219	68102	1064	1.6
MB WIESLOCH	66804	45297	45109	188	8096	6782	1314	68306	1502	2.2
MB EBERBACH	18020	11175	10257	918	1868	2997	-1129	17806	-214	-1.2
MB MOSBACH	64631	42640	42184	456	7438	7900	-462	64625	-6	-0.0
VR NECKARGEB.-WALDGR.	8360	5794	5253	541	903	1227	-324	8569	209	2.5
RG UNTERER NECKAR	1024215	753832	731416	22416	106698	123546	-16848	1029783	5568	0.5
R E G I O N N O R D S C H W A R Z W A L D										
MB CALW	49979	50566	45489	5077	6590	5857	733	55803	5824	11.7
MB FREUDENSTADT	72325	57745	55424	2321	8405	9313	-908	73763	1438	2.0
MB HORB	25357	20485	18178	2307	3414	2899	515	28179	2822	11.1
MB MUEHLACKER	48819	32874	34105	-1231	5915	4899	1016	48604	-215	-0.4
MB NAGOLD	47371	47004	42738	4266	6482	5364	1118	52755	5384	11.4
MB PFORZHEIM	236043	179604	171019	8585	26228	29164	-2936	241698	5655	2.4
RG NORDSCHWARZWALD	486671	396177	373606	22571	57741	58694	-953	508334	21663	4.5
RB KARLSRUHE	2379443	1731341	1667601	63740	254696	287781	-33085	2410098	30655	1.3

Noch: 5. Bevölkerungsbilanzen für den Zeitraum 1976 bis 1986

Mittelbereich Region Regierungsbezirk Land	Bevöl- kerungs- stand am 01.01.1976	Wanderungsbewegung			Natürl. Bevölkerungsbewegung			Bevöl- kerungs- stand am 31.12.1986	Bevölkerungs- zu-/abnahme	
		Zuge- zogene	Fortge- zogene	Gewinn/ Verlust	Lebend- geborene	Ge- storbene	Über- schuß/ Defizit		absol- ut	in %
REGION SÜDLICHER OBERRHEIN										
MB EMMENDINGEN	93445	69808	64791	5017	11545	10391	1154	99616	6171	6.6
MB FREIBURG	292949	310403	285808	24595	34454	31520	2934	320443	27494	9.4
MB HASLACH-HAUSACH-WOL	35411	18762	19678	-916	4437	4139	298	34731	-680	-1.9
MB KEHL	46055	27598	28065	-467	5250	5212	38	45626	-429	-0.9
MB LAHR	85790	54176	54443	-267	9707	9847	-140	85383	-407	-0.5
MB MUELLHEIM	36834	35338	31682	3656	4505	4109	396	40886	4052	11.0
MB TITISEE-NEUSTADT	32692	33359	31545	1814	3670	3426	244	34842	2150	6.6
MB OFFENBURG	188357	111358	110687	671	21698	22104	-406	188622	265	0.1
MB WALDKIRCH	35957	18250	18866	-616	4363	3893	470	35805	-152	-0.4
RG SÜZDL.OBERRHEIN	847490	679052	645565	33487	99629	94641	4988	885954	38464	4.5
REGION SCHWARZWALD - BAAR - HEUBERG										
MB DONAUESCHINGEN	39683	27208	27888	-680	5233	4315	918	39921	238	0.6
MB ROTTWEIL	83507	52346	53468	-1122	9727	9657	70	82455	-1052	-1.3
MB SCHRAMBERG	45567	22014	24029	-2015	5296	5329	-33	43581	-1986	-4.4
MB TUTTLINGEN	110283	71923	70933	990	13563	13186	377	111650	1367	1.2
MB VILLINGEN-SCHWENN.	159867	110863	116710	-5847	17518	17358	160	154199	-5668	-3.5
RG SCHWARZW.-BAAR-HBG.	438907	284354	293028	-8674	51337	49845	1492	431806	-7101	-1.6
REGION HOCHRHEIN - BODENSEE										
MB KONSTANZ	80108	74776	71055	3721	7147	9284	-2137	81692	1584	2.0
MB RADOLFFZELL	55442	49999	44988	5011	6135	6422	-287	60162	4720	8.5
MB BAD SAECKINGEN	47897	37030	36069	961	5892	5157	735	49643	1746	3.6
MB SCHOPFHEIM	44152	29679	30468	-789	5038	5500	-462	42880	-1272	-2.9
MB SINGEN	93955	67991	69060	-1069	9739	10086	-347	92543	-1412	-1.5
MB WALDSHUT-TIENGEN	95023	77549	75959	1590	11129	10250	879	97393	2370	2.5
MB LOERBACH-WEIL	143081	104056	105528	-1472	14821	14235	586	142195	-886	-0.6
VR SCHLIENGEN	6422	5410	4864	546	717	784	-67	6901	479	7.5
RG HOCHRHEIN-BODENSEE	566080	446490	437991	8499	60618	61718	-1100	573409	7329	1.3
RB FREIBURG	1852477	1409896	1376584	33312	211584	206204	5380	1891169	38692	2.1
REGION NECKAR - ALB										
MB Balingen	46976	30538	29777	761	5594	5317	277	48014	1038	2.2
MB Albstadt	75458	39087	43181	-4094	8378	8622	-244	71120	-4338	-5.7
MB Hechingen	51120	30357	30228	129	6120	5926	194	51443	323	0.6
MB Muenzingen	37362	24500	25238	-738	4882	3870	1012	37650	288	0.8
MB Reutlingen	197286	150263	144159	6104	23324	21013	2311	205701	8415	4.3
MB Tübingen	165487	171827	163630	8197	22997	14664	8133	181817	16330	9.9
RG NECKAR-ALB	573689	446572	436213	10359	71295	59612	11683	595745	22056	3.8
REGION DONAU - ILLER										
MB Biberach	95732	69186	69161	25	12607	10239	2368	98323	2591	2.7
MB Ehingen	49173	31912	33197	-1285	6584	5273	1311	49185	12	0.0
MB Laupheim	28678	17990	17225	765	4113	2973	1140	30583	1905	6.6
MB Riedlingen	24780	14614	15484	-870	3110	2704	406	24316	-464	-1.9
MB Ulm	204758	167191	162948	4243	26131	23193	2938	211939	7181	3.5
RG DONAU-ILLER	403121	300893	298015	2878	52545	44382	8163	414346	11225	2.8
REGION BODENSEE - OBERSCHWABEN										
MB Friedrichshafen	116124	99383	96587	2796	14422	11193	3239	122246	6122	5.3
MB Leutkirch	48666	34210	35071	-861	6677	5468	1209	48957	291	0.6
MB Ravensburg/Weing.	129007	118017	112619	5398	15791	13716	2075	136240	7233	5.6
MB Saulgau	33660	27313	26844	469	4151	3944	207	34424	764	2.3
MB Singaringen	88099	77827	77834	-7	11477	9018	2459	90541	2442	2.8
MB Ueberlingen	46112	50776	43324	7452	5405	5804	-399	53093	6981	15.1
MB Wangen	38460	24094	24089	5	5340	4324	1016	39487	1027	2.7
RG BODENSEE-OBERSCHW.	500128	431620	416368	15252	63263	53457	9806	524988	24860	5.0
RB TUEBINGEN	1476938	1179085	1150596	28489	187103	157451	29652	1535079	58141	3.9
LD BADEN-WUERTTEMBERG	9152748	6914557	6772973	141584	1055403	1022955	32448	9326780	174032	1.9

Bevölkerungsdichte in den Gemeinden Baden-Württembergs am 31.12.1986

Einwohner/qkm



Landeswert: 261

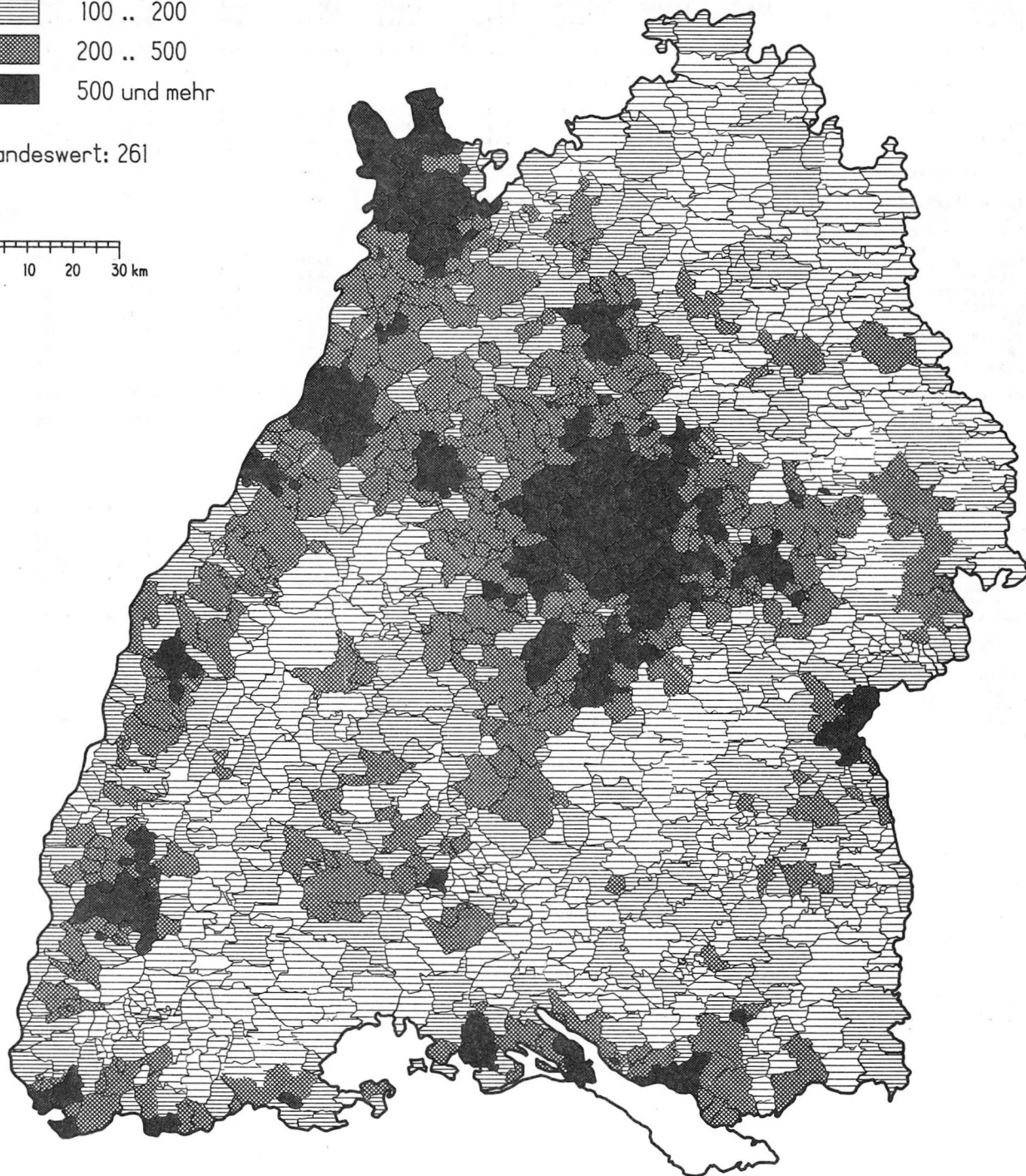
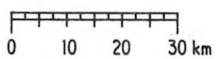
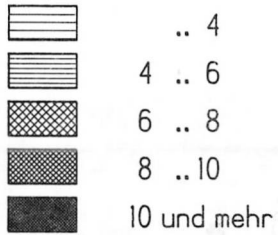


Schaubild 5

Anteil der Ausländer an der Wohnbevölkerung in den Gemeinden Baden-Württembergs am 31.12.1986

Anteil in %

von .. bis unter



Landeswert: 9,6

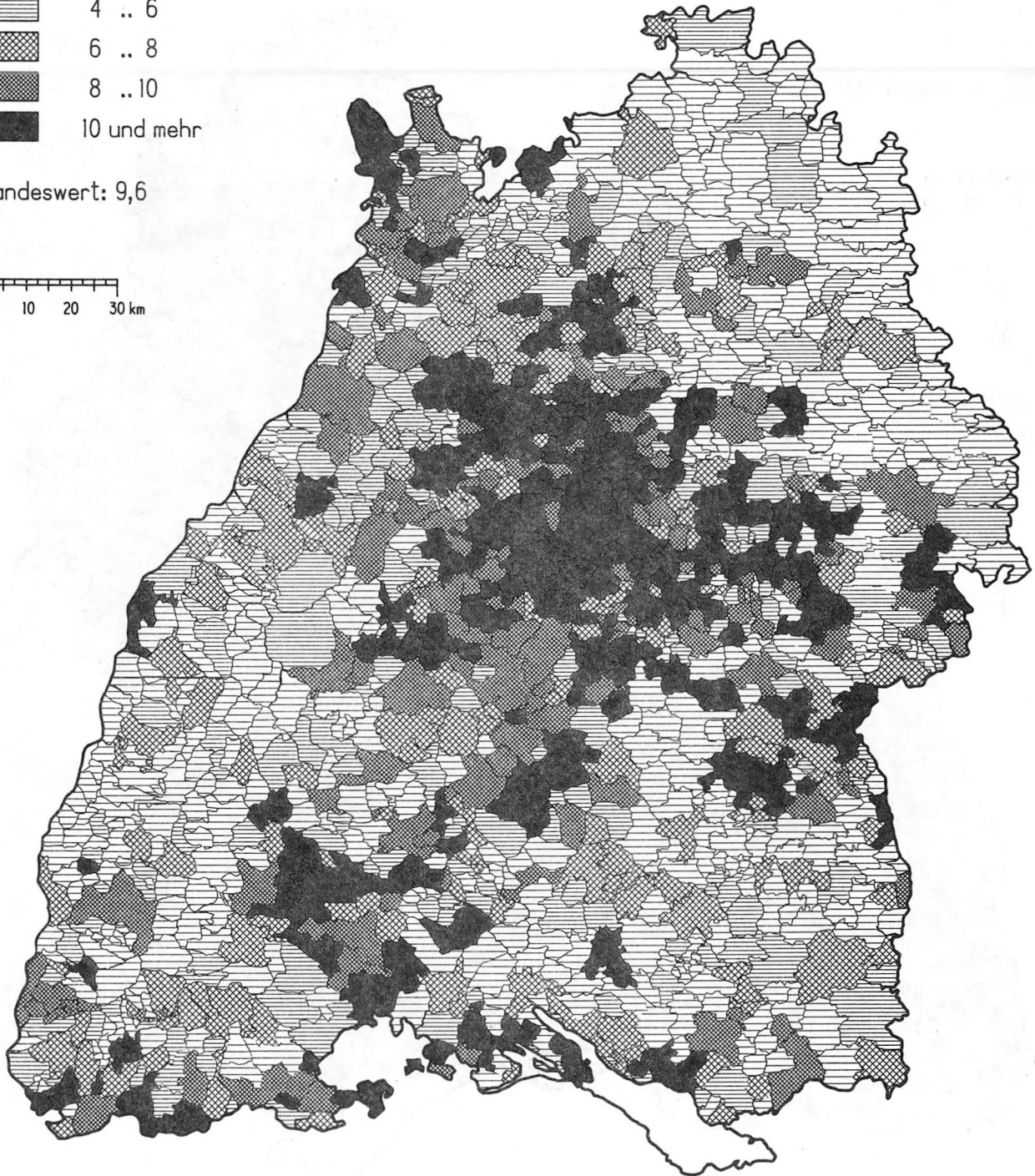
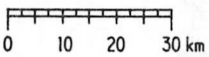


Schaubild 6

Zu- bzw. Abnahme der Gesamtbevölkerung in den Gemeinden Baden-Württembergs vom 1.1.1984 bis 31.12.1986

Veränderung in %

von .. bis unter

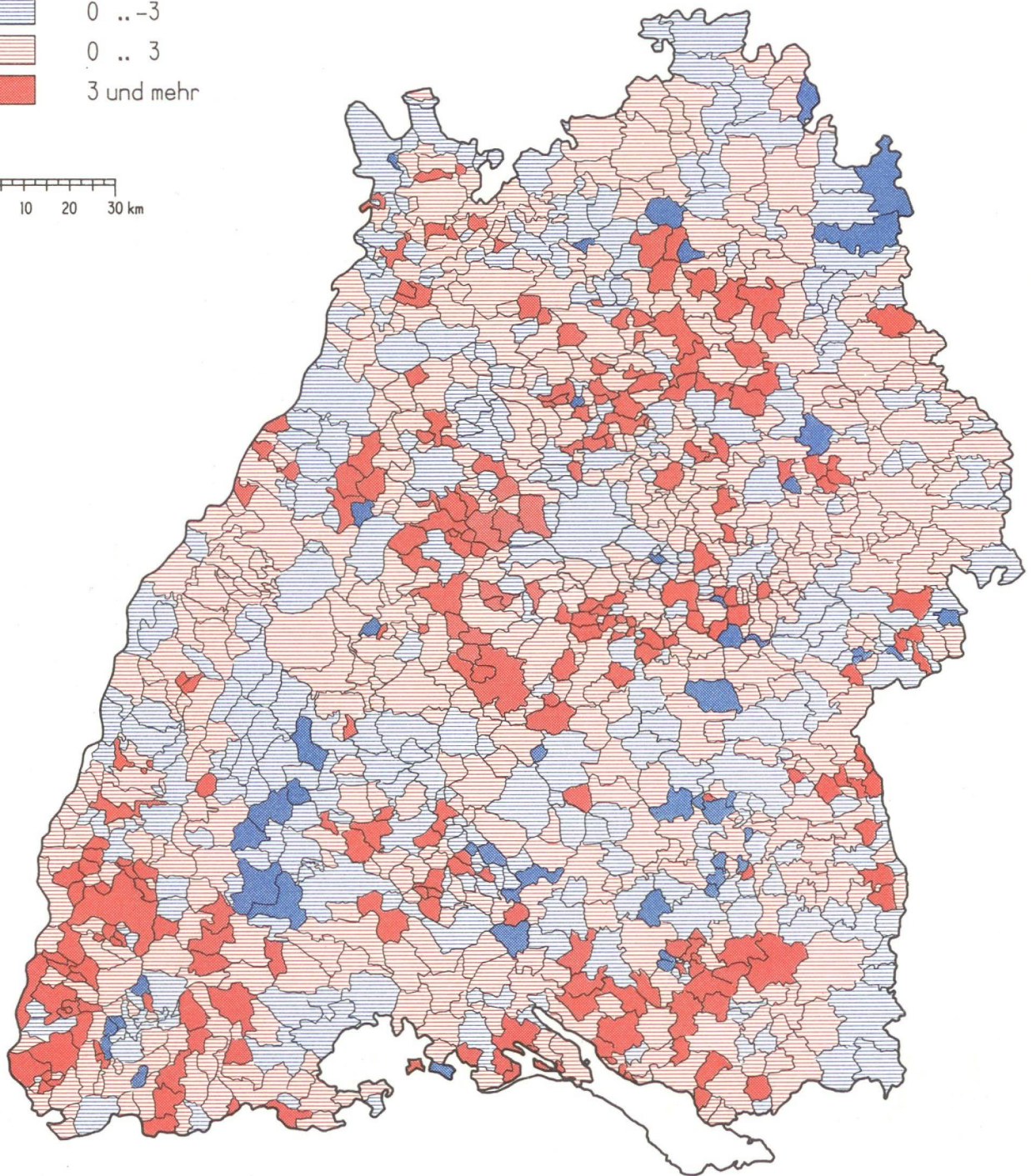
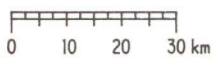
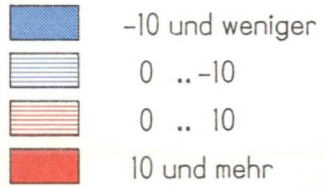


Schaubild 7

Wanderungssaldo der Gesamtbevölkerung in den Gemeinden Baden-Württembergs im Durchschnitt der Jahre 1984 - 1986

Veränderung auf 1000 der mittleren Bevölkerung

von .. bis unter



Landeswert: 2,5

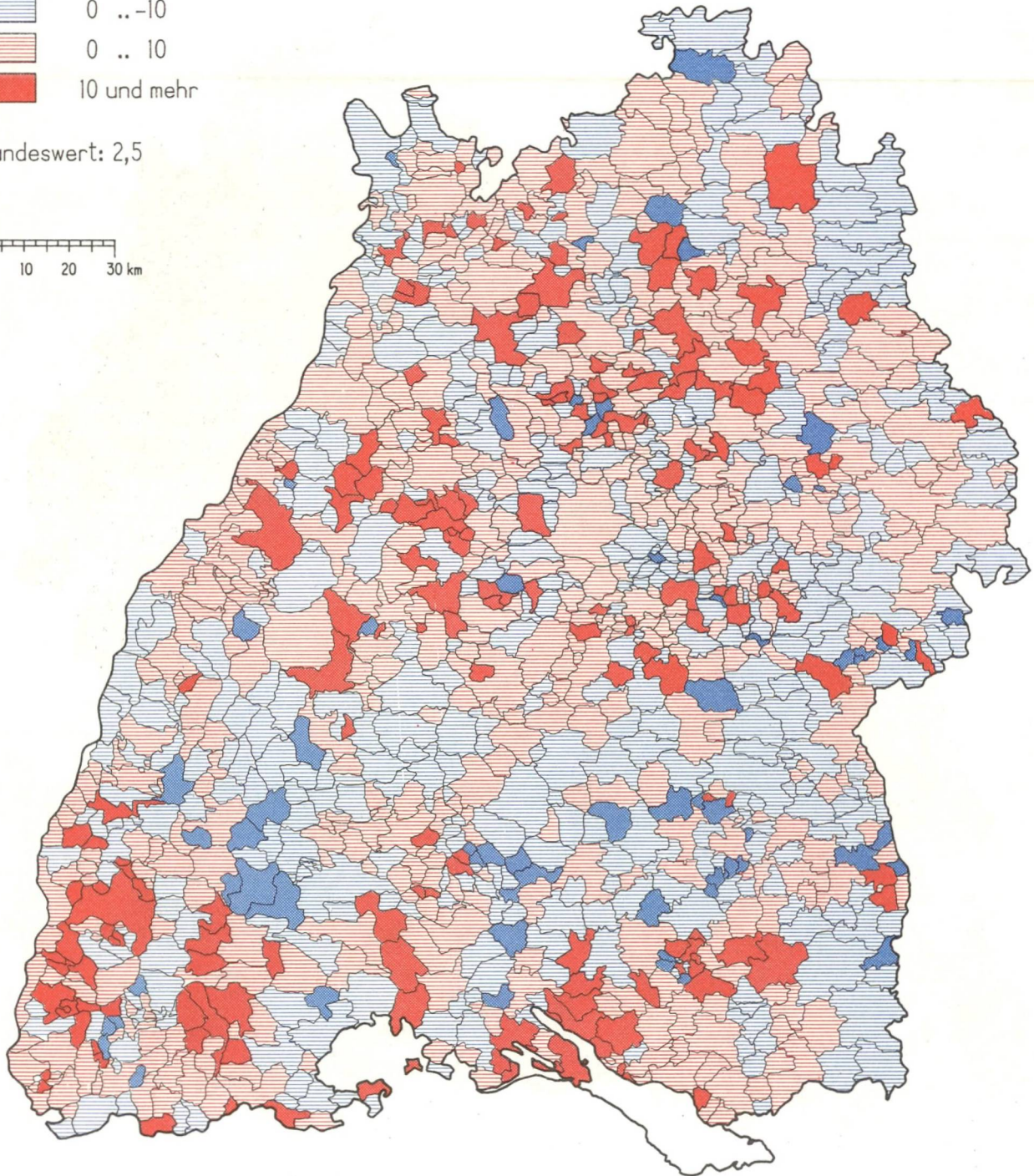
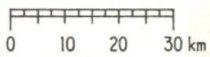
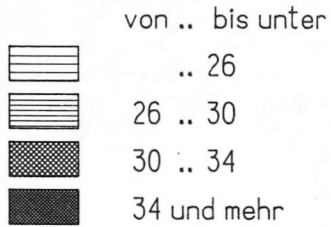


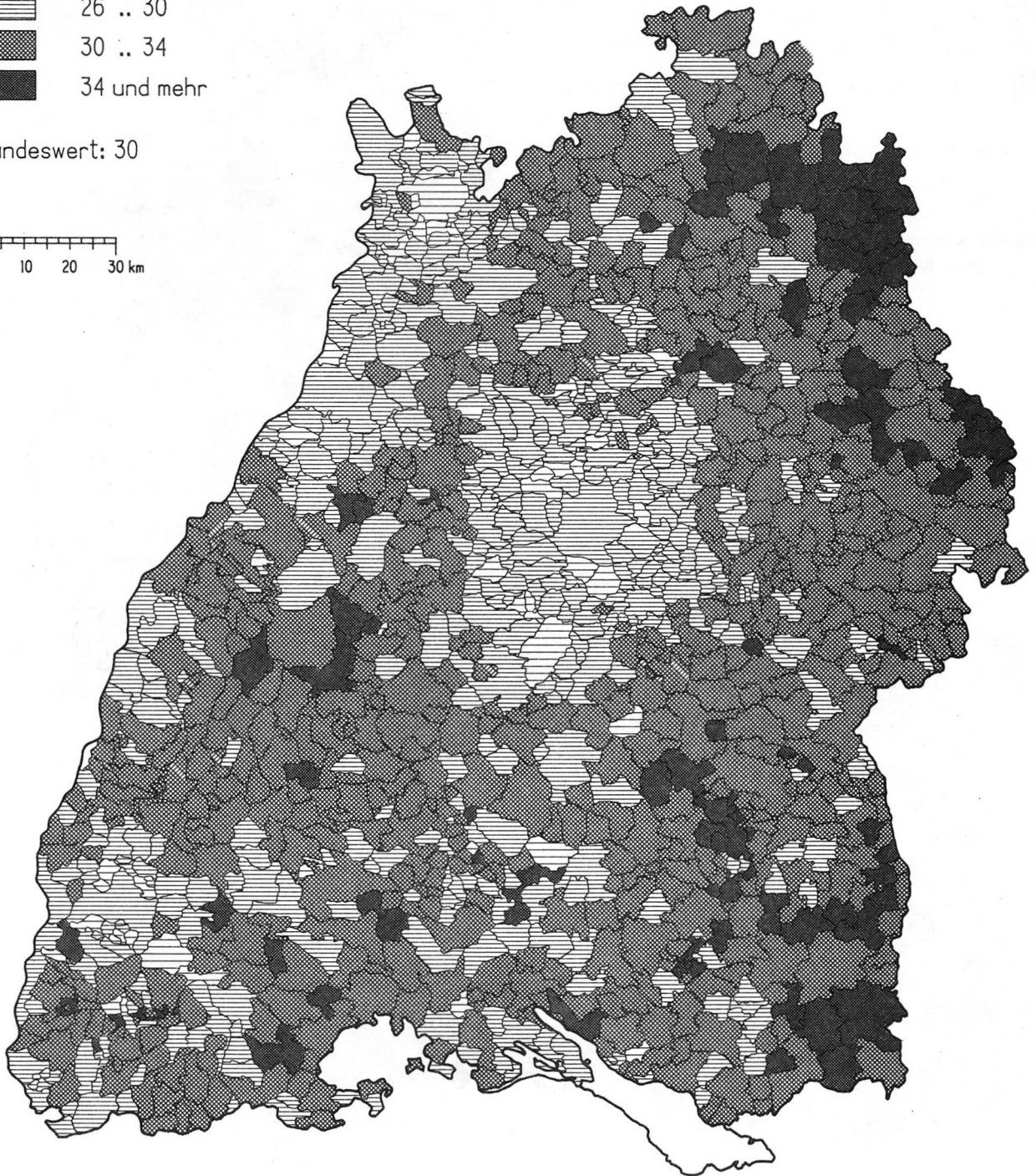
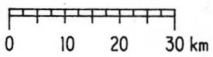
Schaubild 8

Anteil der unter 15- und über 65jährigen an der Gesamtbevölkerung in den Gemeinden Baden-Württembergs am 31.12.1986

Anteil in %



Landeswert: 30



Landwirtschaft

6. Landwirtschaftlich genutzte Fläche (LF) 1986 nach Kulturarten

Mittelbereich Region Regierungsbezirk Land	Anteil der LF an der Wirtschafts- fläche in %	Landw. genutzte Fläche ins- gesamt	----- darunter in Hektar -----				----- in % der LF -----			
			Acker- land	Dauer- grün- land	Garten- land, Obstan- lagen	Rebland	Acker- land	Dauer- grün- land	Garten- land, Obstan- lagen	Rebland
R E G I O N M I T T L E R E R N E C K A R										
MB BACKNANG	46.9	14865	5964	8164	662	58	40.1	54.9	4.5	0.4
MB BIETIGHEIM-BESIGHM.	53.8	11387	7547	1837	772	1177	66.3	16.1	6.8	10.3
MB BOEBLINGEN-SINDELF.	34.7	10381	5983	3893	495	0	57.6	37.5	4.8	0.0
MB ESSLINGEN	41.0	6643	2906	2378	1229	105	43.7	35.8	18.6	1.6
MB GEISLINGEN	53.2	14114	6411	7235	467	0	45.4	51.3	3.3	0.0
MB GOEPPINGEN	53.3	20195	7534	11673	953	0	37.3	57.8	4.7	0.0
MB HERRENBERG	60.7	9908	7316	2225	359	0	73.8	22.5	3.6	0.0
MB KIRCHHEIM	53.7	12090	4459	6514	1006	3	36.9	53.9	8.3	0.0
MB LEONBERG	46.9	7445	4718	2106	613	3	63.4	28.3	8.2	0.0
MB LUDWIGSBURG-KORNW.	61.9	18702	13427	3587	986	652	71.8	19.2	5.3	3.5
MB NUERTINGEN	47.2	8194	3492	4028	595	42	42.6	49.2	7.3	0.5
MB SCHORN DORF	43.2	12251	4027	7192	872	147	32.9	58.7	7.1	1.2
MB STUTTGART	37.1	13139	7571	3039	2033	442	57.6	23.1	15.5	3.4
MB VAHINGEN	63.4	7328	5433	1388	204	304	74.1	18.9	2.8	4.1
MB WAIBLINGEN-FELLBACH	55.6	11557	5829	3329	1264	1018	50.4	28.8	10.9	8.8
RG MITTLERER NECKAR	49.2	178200	92617	68587	12523	3952	52.0	38.5	7.0	2.2
R E G I O N F R A N K E N										
MB BAD MERGENTHEIM	64.5	39442	31559	7021	565	264	80.0	17.8	1.5	0.7
MB CRAILSHEIM	66.6	48590	29593	18430	536	0	60.9	37.9	1.1	0.0
MB HEILBRONN	57.6	70171	51298	9669	2963	6060	73.1	13.8	4.2	8.6
MB KUENZELSAU	60.4	25401	17467	7407	276	243	68.8	29.2	1.1	1.0
MB OEHNINGEN	62.3	20705	14270	5063	729	564	68.9	24.5	3.5	2.7
MB SCHWAEBISCH HALL	53.0	37716	19455	17464	775	0	51.6	46.3	2.1	0.0
MB TAUBERBISCHOFHEIM	57.3	27120	23979	2261	325	536	88.4	8.3	1.2	2.0
MB WERTHEIM	39.6	7554	6238	963	156	176	82.6	12.7	2.1	2.3
RG FRANKEN	59.0	276698	193858	68279	6346	7844	70.1	24.7	2.3	2.8
R E G I O N O S T W U E R T T E M B E R G										
MB AALEN	43.1	29815	16229	13038	531	1	54.4	43.7	1.8	0.0
MB ELLWANGEN	52.8	23986	11785	11855	343	0	49.1	49.4	1.4	0.0
MB HEIDENHEIM	48.8	28637	17973	10073	566	0	62.8	35.2	2.0	0.0
MB SCHWAEBISCH G MUEND	47.2	21368	7621	13256	463	0	35.7	62.0	2.2	0.0
RG OSTWUERTTEMBERG	47.5	103806	53608	48222	1923	1	51.6	46.5	1.9	0.0
RB S T U T T G A R T	53.2	558704	340084	185088	20792	11797	60.9	33.1	3.7	2.1
R E G I O N M I T T L E R E R O B E R R H E I M										
MB BADEN-BADEN	27.2	4602	1727	1976	429	389	37.5	42.9	9.3	8.5
MB BRETTEEN	58.5	9319	7309	1321	315	364	78.4	14.2	3.4	3.9
MB BRUCHSAL	47.6	21047	17240	2097	960	728	81.9	10.0	4.6	3.5
MB BUEHL	44.9	8332	4693	2317	940	371	56.3	27.8	11.3	4.4
MB GAGGENAU-GERMSBACH	6.1	1836	404	1255	144	23	22.0	68.3	7.8	1.3
MB KARLSRUHE	38.2	16918	12266	3000	1466	169	72.5	17.7	8.7	1.0
MB RASTATT	35.8	7647	5607	1746	281	0	73.3	22.8	3.7	0.0
MB ETTLINGEN	27.2	5392	2832	2119	421	5	52.5	39.3	7.8	0.1
VR BAD HERRENALB	7.1	441	20	412	6	0	4.4	93.4	1.9	0.0
RG MITTLERER OBERRHEIM	35.5	75093	52078	15829	4958	2049	69.4	21.1	6.6	2.7
R E G I O N U N T E R E R N E C K A R										
MB BUCHEN	52.4	32703	24529	7818	345	0	75.0	23.9	1.1	0.0
MB HEIDELBERG	27.1	11672	7798	2480	1106	251	66.8	21.3	9.5	2.2
MB MANNHEIM	36.8	6927	5843	377	657	4	84.3	5.4	9.5	0.1
MB SCHWETZINGEN	39.2	5880	5006	585	264	0	85.1	9.9	4.8	0.0
MB SINSHEIM	58.6	14836	12380	1986	362	106	83.4	13.4	2.4	0.7
MB WEINHEIM	46.0	4457	2605	1175	455	176	58.5	26.4	11.1	4.0
MB WIESLOCH	52.4	6851	5074	712	512	525	74.1	10.4	7.5	7.7
MB EBERBACH	12.1	1410	733	631	45	0	52.0	44.8	3.2	0.0
MB MOSBACH	46.2	16643	11853	4400	367	17	71.2	26.4	2.2	0.1
VR NECKARGER.-WALDBB.	37.8	2761	1491	1180	67	1	54.0	42.7	3.2	0.0
RG UNTERER NECKAR	43.0	104141	77312	21345	4263	1090	74.2	20.5	4.1	1.0
R E G I O N N O R D S C H W A R Z W A L D										
MB CALW	29.1	9073	4163	4628	273	0	45.9	51.0	3.0	0.0
MB FREUDENSTADT	23.3	15165	4850	10031	267	0	32.0	66.1	1.8	0.0
MB HORB	59.6	9566	6495	2860	210	0	67.9	29.9	2.2	0.0
MB MUEHLACKER	45.0	6966	4138	2305	269	244	59.4	33.1	3.9	3.5
MB NAGOLD	38.3	10462	5979	4152	176	0	57.1	39.7	1.7	0.0
MB PFORZHEIM	31.7	20359	10727	8288	1210	104	52.7	40.7	5.9	0.5
RG NORDSCHWARZWALD	32.0	72031	36371	32676	2413	348	50.5	45.4	3.4	0.5
RB K A R L S R U H E	37.0	251265	165762	69850	11625	3477	66.0	27.8	4.6	1.4

Noch: 6. Landwirtschaftlich genutzte Fläche (LF) 1986 nach Kulturarten

Mittelbereich Region Regierungsbezirk Land	Anteil der LF an der Wirtschafts- fläche in %	Landw. genutzte Fläche ins- gesamt	----- darunter in Hektar -----				----- in % der LF -----			
			Acker- land	Dauer- grün- land	Garten- land, Obstar- lagen	Rebland	Acker- land	Dauer- grün- land	Garten- land, Obstan- lagen	Rebland
R E G I O N S U E D L I C H E R O B E R R H E I N										
MB EMMENDINGEN	50.8	19375	10680	5021	1062	2552	55.1	25.9	5.6	13.2
MB FREIBURG	41.6	37159	15379	15699	1181	4836	41.4	42.2	3.2	13.0
MB HASLACH-HAUSACH-WOL	22.1	8601	1582	6866	151	1	18.4	79.8	1.8	0.0
MB KEHL	57.8	11275	8077	2784	393	0	71.6	24.7	3.5	0.0
MB LAHR	42.8	15966	10206	4431	560	710	63.9	27.8	3.4	4.4
MB MUELLHEIM	46.8	9271	5948	1645	319	1332	64.2	17.7	3.7	14.4
MB TITISEE-NEUSTADT	30.4	13755	1967	11721	60	0	14.3	85.2	0.4	0.0
MB OFFENBURG	39.5	34910	16199	13854	2956	1773	46.4	39.7	8.5	5.1
MB WALDKIRCH	30.5	8226	1379	6674	115	59	16.8	81.1	1.4	0.7
RG SUEDL. OBERRHEIN	39.3	158538	71417	68694	6827	11263	45.0	43.3	4.3	7.1
R E G I O N S C H W A R Z W A L D - B A A R - H E U B E R G										
MB DONAUESCHINGEN	41.9	16130	6549	9412	167	0	40.6	58.3	1.0	0.0
MB ROTTWEIL	51.4	25495	13631	11185	665	0	53.5	43.9	2.6	0.0
MB SCHRAMBERG	43.5	10783	4073	6541	167	0	37.8	60.7	1.5	0.0
MB TUTTLINGEN	38.0	28523	10107	17717	661	0	35.4	62.1	2.4	0.0
MB VILLINGEN-SCHWENN.	42.0	27472	8647	18152	671	0	31.5	66.1	2.4	0.0
RG SCHWARZW.-BAAR-HBG.	42.8	108403	43006	63006	2351	0	39.7	58.1	2.2	0.0
R E G I O N H O C H R H E I N - B O D E N S E E										
MB KONSTANZ	29.5	2574	1282	986	268	34	49.8	38.3	10.4	1.3
MB RADOLFFZELL	44.8	18113	8771	8500	826	2	48.4	46.9	4.6	0.0
MB BAD SAECKINGEN	38.3	8220	1467	6542	196	0	17.8	79.6	2.4	0.0
MB SCHOPFHEIM	32.8	12140	874	11106	156	0	7.2	91.5	1.3	0.0
MB SINGEN	57.0	18278	9923	7760	567	22	54.3	42.5	2.8	0.1
MB WALDSHUT-TIENGEN	43.1	38069	15395	21990	613	43	40.4	57.8	1.6	0.1
MB LOERRACH-WEIL	38.5	14219	6591	6243	860	473	46.4	43.9	6.2	3.3
VR SCHLIENGEN	58.0	2715	1411	812	153	339	52.0	29.9	5.6	12.5
RG HOCHRHEIN-BODENSEE	42.4	114327	45715	63939	3609	913	40.0	55.9	3.2	0.8
RB F R E I B U R G	41.1	381268	160138	195639	12786	12175	42.0	51.3	3.4	3.2
R E G I O N N E C K A R - A L B										
MB BALINGEN	47.3	11220	3984	6892	310	0	35.5	61.4	2.8	0.0
MB ALBSTADT	37.5	12336	3393	8527	351	0	27.5	69.1	2.8	0.0
MB HECHINGEN	45.5	16281	7961	9018	251	0	48.9	49.2	1.8	0.0
MB MUENSINGEN	50.8	31406	15251	15909	231	0	48.6	50.7	0.7	0.0
MB REUTLINGEN	46.7	20876	7799	12251	714	37	37.4	58.7	3.5	0.2
MB TUEBINGEN	47.8	25663	15374	9170	1073	36	59.9	35.7	4.2	0.1
RG NECKAR-ALB	46.6	117783	53761	60767	2990	73	45.6	51.6	2.5	0.1
R E G I O N D O N A U - I L L E R										
MB BIBERACH	62.3	54685	27152	27027	454	0	49.7	49.4	0.8	0.0
MB EMINGEN	54.7	26403	17373	8687	333	0	65.8	32.9	1.3	0.0
MB LAUPHEIM	66.7	12594	8551	3842	200	0	67.9	30.5	1.6	0.0
MB RIEDLINGEN	62.8	18705	12602	5818	199	0	67.4	31.1	1.1	0.0
MB ULM	57.9	60466	42230	17287	903	0	69.8	28.6	1.5	0.0
RG DONAU-ILLER	59.8	172853	107908	62661	2089	0	62.4	36.3	1.2	0.0
R E G I O N B O D E N S E E - O B E R S C H W A B E N										
MB FRIEDRICHSHAFEN	56.0	23288	6632	12635	3901	96	28.5	54.3	16.7	0.4
MB LEUTKIRCH	58.2	28674	2582	25859	206	0	9.0	90.2	0.7	0.0
MB RAVENSBURG/WEING.	60.0	40138	14467	23909	1652	0	36.0	59.6	4.2	0.0
MB SAULGAU	64.5	24024	14943	8764	246	0	62.2	36.5	1.0	0.0
MB SIGHARINGEN	51.8	46227	26177	19629	402	0	56.6	42.5	0.9	0.0
MB UEBEELINGEN	52.5	14722	7639	5704	1165	213	51.9	38.7	7.9	1.4
MB WANGEN	68.8	21571	526	20783	261	0	2.4	96.3	1.2	0.0
RG BODENSEE-OBERSCHW.	57.8	198643	72965	117282	7871	300	36.7	59.0	4.0	0.2
RB T U E B I N G E N	55.3	489278	234634	240710	12951	373	48.0	49.2	2.6	0.1
LD BADEN-WUERTTEMBERG	47.5	1680515	900619	691286	58165	27822	53.6	41.1	3.5	1.7

7 Landwirtschaftliche Betriebe ab 1 ha landwirtschaftlich genutzter Fläche (LF) 1960, 1970 und 1986 nach Größenklassen

Mittelbereich Region Regierungsbezirk Land	Betriebe insgesamt			davon Betriebe von ... bis unter ...ha LF					
	1960	1970	1986	1-2	2-5	5-10	10-20	20-50	50 u.m.
REGION MITTLERER NECKAR									
MB BACKNANG	2717	2115	1214	186	267	281	300	172	8
MB BIETIGHEIM-BESIGHEM.	2376	1662	832	251	166	120	136	155	4
MB BOEBLINGEN-SINDELF.	2416	1738	712	191	215	91	109	78	28
MB ESSLINGEN	1627	1057	440	165	120	50	42	58	5
MB GEISLINGEN	1494	1308	802	122	125	136	192	197	30
MB GOEPPINGEN	2547	1779	1133	138	150	204	342	272	27
MB HERRENBERG	2073	1562	890	202	254	185	127	112	10
MB KIRCHHEIM	2530	1922	921	273	264	158	107	99	20
MB LEONBERG	1604	1030	430	92	96	64	65	105	8
MB LUDWIGSBURG-KORNW.	3043	2116	1156	185	223	199	312	223	14
MB NUERTINGEN	2174	1694	797	312	242	99	79	54	11
MB SCHORNDORF	2658	2175	1119	284	325	212	198	95	5
MB STUTTGART	2337	1556	863	158	214	142	202	141	6
MB VAHINGEN	1205	835	464	91	81	73	96	114	9
MB WAIBLINGEN-FELLBACH	2987	2249	1263	449	394	208	141	65	6
RG MITTLERER NECKAR	33788	24798	13036	3099	3136	2222	2448	1940	191
REGION FRANKEN									
MB BAD MERGENTHEIM	4541	3756	2440	264	360	439	657	662	58
MB CRAILSHEIM	5079	4337	2927	249	410	605	722	890	51
MB HEILBRONN	11476	8549	4773	927	946	906	996	897	101
MB KUENZELSAU	3126	2652	1830	221	291	460	478	353	27
MB OEHRINGEN	2405	2074	1314	151	172	281	364	319	27
MB SCHWAEBISCH HALL	4503	3918	2673	273	458	599	679	648	16
MB TAUBERBISCHOPSHAIN	3727	2996	1710	242	352	336	364	334	82
MB WERTHEIM	1412	1007	529	118	137	103	70	78	23
RG FRANKEN	36269	29289	18196	2445	3126	3729	4330	4181	385
REGION OSTWUERTTEMBERG									
MB AALEN	3035	2609	1748	148	187	368	537	463	45
MB ELLWANGEN	2810	2586	1842	131	301	499	574	329	8
MB HEIDENHEIM	2853	2347	1396	131	148	235	371	441	70
MB SCHWAEBISCH GMEIND	3152	2552	1595	197	305	348	442	289	14
RG OSTWUERTTEMBERG	11850	10094	6581	607	941	1450	1924	1522	137
RB STUTTGART	81907	64181	37813	6151	7203	7401	8702	7643	713
REGION MITTLERER OBERRHEIN									
MB BADEN-BADEN	1473	1010	473	217	155	52	25	17	7
MB BREITEN	1931	1411	622	163	167	80	73	111	28
MB BRUCHSAL	5621	3488	1218	448	307	169	95	118	81
MB BUEHL	2414	1849	954	359	527	142	74	36	16
MB GAGGENAU-GERMSBACH	1178	723	188	117	44	14	5	5	3
MB KARLSRUHE	3936	2368	763	218	200	96	105	94	50
MB RASTATT	2625	1701	474	233	146	27	17	22	29
MB EITTLINGEN	1854	1375	524	276	163	31	21	21	12
VR BAD MERRENALB	319	258	93	46	41	4	2	0	0
RG MITTLERER OBERRHEIN	21032	13925	5216	2031	1509	611	415	424	226
REGION UNTERER NECKAR									
MB BUCHEN	4112	3108	1859	256	337	336	382	436	112
MB HEIDELBERG	1790	1248	643	119	157	90	123	135	19
MB MANNHEIM	736	492	305	24	36	30	83	125	7
MB SCHWETZINGEN	826	499	239	33	32	18	62	85	9
MB SINSHEIM	2101	1478	728	90	137	107	145	204	45
MB WEINHEIM	567	390	227	26	33	35	54	77	2
MB WIESLOCH	1668	1063	352	111	83	54	34	57	13
MB EBERBACH	314	243	127	25	39	27	17	16	3
MB MOSBACH	2514	1866	998	128	208	226	189	200	47
VR NECKARGER.-WALDR.	447	376	210	37	49	49	40	31	4
RG UNTERER NECKAR	15075	10763	5688	849	1111	972	1129	1366	261
REGION NORDSCHWARZWALD									
MB CALW	2313	1782	1022	234	378	214	112	67	17
MB FREUDENSTADT	3777	3163	1829	512	665	309	187	132	24
MB HORB	1986	1514	809	184	254	161	107	68	35
MB NUERHLACKER	1490	973	429	93	102	63	78	83	10
MB HAGOLD	2684	2287	1168	300	428	227	114	82	17
MB PFORZHEIM	5263	3829	1467	487	435	203	143	159	40
RG NORDSCHWARZWALD	17832	13806	6817	1856	2303	1181	743	591	143
RB KARLSRUHE	53939	38494	17721	4736	4923	2764	2287	2381	630

Noch: 7. Landwirtschaftliche Betriebe ab 1 ha landwirtschaftlich genutzter Fläche (LF) 1960, 1970 und 1986 nach Größenklassen

Mittelbereich Region Regierungsbezirk Land	Betriebe insgesamt			davon Betriebe von ... bis unter ...ha LF					
	1960	1970	1986	1-2	2-5	5-10	10-20	20-50	50 u.m.
REGION SÜDLICHER OBERRHEIN									
MB EMMENDINGEN	4710	3776	2332	703	744	395	328	144	18
MB FREIBURG	6846	5668	3756	884	1103	762	569	395	43
MB HASLACH-HAUSACH-WOL	1240	1285	1041	152	290	252	310	37	0
MB KEHL	2431	1565	700	148	184	120	99	103	46
MB LAHR	4019	2964	1578	458	453	270	245	132	20
MB MUELLHEIM	1545	1153	792	170	163	163	173	113	10
MB TITISEE-NEUSTADT	1775	1392	944	79	201	223	194	234	13
MB OFFENBURG	8650	7348	4982	1340	1840	1098	538	142	24
MB WALDKIRCH	1159	1081	844	103	215	186	265	74	1
RG SÜEDL.OBERRHEIN	32375	26232	16969	4037	5193	3469	2721	1374	175
REGION SCHWARZWALD-BAAR-HEUBERG									
MB DONAUESCHINGEN	1973	1554	966	69	127	221	270	251	28
MB ROTTWEIL	4926	3564	1786	322	482	380	268	242	92
MB SCHRAMBERG	2169	1899	1200	170	401	319	218	82	10
MB TUTTLINGEN	5429	4011	1918	271	540	426	331	245	105
MB VILLINGEN-SCHWENN.	3806	2974	1819	214	419	372	333	423	58
RG SCHWARZW.-BAAR-HBG.	18303	14002	7689	1046	1569	1718	1420	1243	293
REGION HOCHRHEIN-BODENSEE									
MB KONSTANZ	746	459	267	109	68	42	17	27	4
MB RADOLFPZELL	2314	1891	1162	155	191	242	291	254	29
MB BAD SAECKINGEN	2038	1605	987	100	358	326	144	56	3
MB SCHOPFHEIM	2069	1654	1089	105	369	322	213	62	18
MB SINGEN	2624	1922	1097	166	173	214	223	273	48
MB WALDSHUT-TIENGEN	5120	4325	2614	338	476	614	602	527	57
MB LOERZACH-WEIL	2785	2097	1148	220	266	243	221	185	13
VR SCHLIENGEN	557	392	237	61	47	43	45	41	0
RG HOCHRHEIN-BODENSEE	18253	14345	8601	1254	1548	2046	1756	1425	172
RB FREIBURG	68931	54579	33259	6337	5110	7233	5897	4042	640
REGION NECKAR-ALB									
MB BALINGEN	3031	2304	1107	314	396	199	98	69	31
MB ALBSTADT	2411	1770	961	212	314	177	128	84	46
MB HECHINGEN	3617	2636	1249	301	421	217	155	96	59
MB MUENSINGEN	3143	2554	1827	203	301	358	423	491	51
MB REUTLINGEN	4222	3216	1699	475	514	316	219	125	50
MB TUEBINGEN	5874	4452	2212	676	759	329	207	178	63
RG NECKAR-ALB	22298	16932	9055	2181	2705	1596	1230	1043	300
REGION DONAU-ILLER									
MB BIBERACH	5159	4511	3153	198	333	591	970	999	62
MB EHINGEN	2593	2258	1689	100	212	339	570	450	18
MB LAUPHEIM	1425	1224	855	79	174	195	198	192	17
MB RIEDLINGEN	1958	1711	1172	86	141	263	356	306	20
MB ULH	5569	4735	3253	209	391	606	904	1031	112
RG DONAU-ILLER	16704	14439	10122	672	1251	1994	2998	2978	229
REGION BODENSEE-OBERSCHWABEN									
MB FRIEDRICHSHAFEN	2966	2677	2011	205	358	532	656	253	7
MB LEUTKIRCH	2580	2160	1550	63	109	238	545	569	26
MB RAVENSBURG/WEING.	3846	3358	2410	172	328	449	706	705	50
MB SAULGAU	2135	1841	1269	67	140	216	392	403	51
MB SIGHARINGEN	5361	4457	2921	253	417	656	821	702	72
MB UEBERLINGEN	1705	1431	1016	118	170	239	259	211	19
MB WANGEN	1982	1802	1319	57	114	204	575	360	9
RG BODENSEE-OBERSCHW.	20575	17726	12496	935	1636	2534	3954	3203	234
RB TUEBINGEN	59577	49097	31673	3788	5592	6124	8182	7224	763
LD BADEN-WUERTEMBERG	264354	206351	120466	21012	26828	23522	25068	21290	2746

8. Viehhaltung 1960 und 1986

Mittelbereich Region Regierungsbezirk Land	----- Halter von -----						----- gehaltene Tiere in 100 Stück-----					
	Rindern		Schweinen		Hühnern		Rinder		Schweine		Hühner	
	1960	1986	1960	1986	1960	1986	1960	1986	1960	1986	1960	1986
R E G I O N M I T T L E R E R N E C K A R												
MB BACKWANG	2382	805	2595	615	4890	839	205	235	137	154	955	680
MB BIETIGHEIM-BESIGHM.	1734	299	2907	368	6164	534	100	80	114	150	768	413
MB BOEBLINGEN-SINDELF.	1939	285	2392	280	6172	505	110	79	86	48	954	348
MB ESSLINGEN	1311	143	1357	113	6035	229	57	34	42	44	843	840
MB GEISLINGEN	1255	499	1423	471	2394	441	134	165	114	151	426	487
MB GOEPPINGEN	2265	836	2376	544	6776	797	243	306	111	143	1188	2629
MB HERRENBERG	1684	325	2372	504	3254	691	103	68	114	144	561	338
MB KIRCHHEIM	2152	437	2008	296	4691	557	122	88	50	57	588	336
MB LEONBERG	1183	203	1373	170	3505	280	66	51	60	72	477	97
MB LUDWIGSBURG-KORNW.	2292	567	3474	499	8379	599	178	170	167	256	1259	1157
MB MUEBTLINGEN	1872	334	1747	201	4627	451	98	64	48	29	575	155
MB SCHORN DORF	2220	613	2437	509	5056	705	147	135	89	55	777	180
MB STUTTGART	1618	382	1936	281	9422	444	139	104	112	92	1301	340
MB VAIBLINGEN	946	199	1328	176	2495	303	72	68	60	56	357	142
MB WAIBLINGEN-FELLBACH	2092	305	2900	314	5962	504	110	66	95	92	861	521
RG MITTLERER NECKAR	26945	6232	32625	5341	79822	7879	1884	1714	1398	1542	11890	8665
R E G I O N F R A N K E N												
MB BAD MERGENTHEIM	3827	1438	4881	2008	5942	1838	370	382	520	1130	1281	433
MB CRAILSHEIM	4864	2141	5552	2576	6962	2213	536	615	788	2209	1604	643
MB HEILBRONN	7938	1558	13626	2107	24670	2432	637	431	750	834	3605	5032
MB KUENZELSAU	2726	1110	3224	1391	4221	1192	276	244	319	879	949	1173
MB OEHRINGEN	2145	652	2565	877	3704	750	248	199	289	1085	974	924
MB SCHWAEBISCH HALL	4223	1817	4806	2075	6673	1836	459	471	639	1691	1520	638
MB TAUBERBISCHOFSHHEIM	2971	622	4433	1372	5062	887	221	155	257	364	900	314
MB WERTHEIM	1234	116	1718	408	2147	325	80	38	105	101	358	42
RG FRANKEN	29928	9454	40805	12814	59381	11473	2827	2534	3667	8293	11192	9199
R E G I O N O S T W U E R T T E M B E R G												
MB AALEN	2875	1313	3583	1248	5895	1100	345	439	323	521	1067	1178
MB ELLWANGEN	2749	1486	3139	1452	3778	1403	308	445	324	402	828	286
MB HEIDZHEIM	2495	977	3398	1055	5869	1006	283	368	324	494	1005	603
MB SCHWAEBISCH GHUEND	2885	1219	2940	921	5548	1098	293	344	145	158	927	565
RG OSTWUERTTENBERG	11004	4995	13060	4676	21090	4607	1229	1596	1117	1574	3828	2632
RB S T U T T G A R T	67877	20681	86490	22831	160293	23959	5540	5344	6182	11409	26910	20495
R E G I O N M I T T L E R E R O B E R R H E I M												
MB BADEN-BADEN	1330	112	1482	150	2471	154	40	15	31	21	292	59
MB BRETTEN	1293	201	2780	345	3975	323	75	60	84	62	503	295
MB BRUCHSAL	3589	278	9318	949	13603	793	140	52	209	123	1389	288
MB BUENL	2460	344	2737	446	3818	495	94	38	72	51	453	175
MB GAGGENAU-GERNSBACH	1431	79	1317	63	4253	60	26	6	18	1	400	12
MB KARLSRUHE	2944	219	8180	606	16574	537	105	38	175	96	1932	1130
MB RASTATT	2501	127	3233	363	5351	293	65	12	62	47	537	34
MB ETTLINGEN	1769	178	2600	217	4824	325	52	13	47	24	554	155
VR BAD HERRENALB	343	36	320	15	534	40	10	3	5	0	52	5
RG MITTLERER OBERRHEIN	17317	1538	31647	3139	54869	2980	597	235	697	427	6059	2147
R E G I O N U N T E R E R N E C K A R												
MB BUCHEN	3121	1033	5303	1435	6304	914	289	343	348	381	1090	597
MB HEIDELBERG	1184	230	3083	298	8334	310	91	68	131	116	1019	878
MB MANNHEIM	539	80	1198	179	7739	149	46	25	101	64	996	435
MB SCHWETZINGEN	617	103	1615	124	5667	141	43	36	59	53	562	153
MB SINSHEIM	1518	352	3455	515	4827	444	130	125	160	223	694	289
MB WEINHEIM	421	115	1230	103	2630	104	37	53	44	38	346	545
MB WIESLOCH	1080	77	3089	224	5014	158	47	23	87	93	539	789
MB EBERBACH	297	65	462	92	904	63	19	12	23	13	121	199
MB MOSBACH	2019	553	3619	794	5765	501	175	166	194	183	867	593
VR NECKARGER.-WALDBR.	406	113	578	164	807	90	30	24	31	20	124	79
RG UNTERER NECKAR	11202	2721	23632	3928	47991	2874	908	875	1177	1184	6359	4557
R E G I O N N O R D S C H W A R Z W A L D												
MB CALW	2118	605	2098	495	3333	843	124	102	79	43	601	368
MB FREUDENSTADT	3683	1214	3978	882	5327	986	204	173	126	101	778	392
MB HORB	1597	262	2071	526	2604	507	95	57	112	107	367	213
MB MUEHLACKER	1076	201	1625	179	3668	307	66	57	62	33	492	194
MB NAGOLD	2227	521	2558	615	3569	881	123	90	97	71	524	353
MB PFORZHEIM	4209	569	5099	585	12429	945	193	131	146	106	1580	480
RG NORDSCHWARZWALD	15253	3408	17749	3297	31464	4509	615	612	627	461	4395	2005
RB K A R L S R U H E	43772	7667	73028	10364	134324	10363	2320	1722	2501	2071	16812	8710

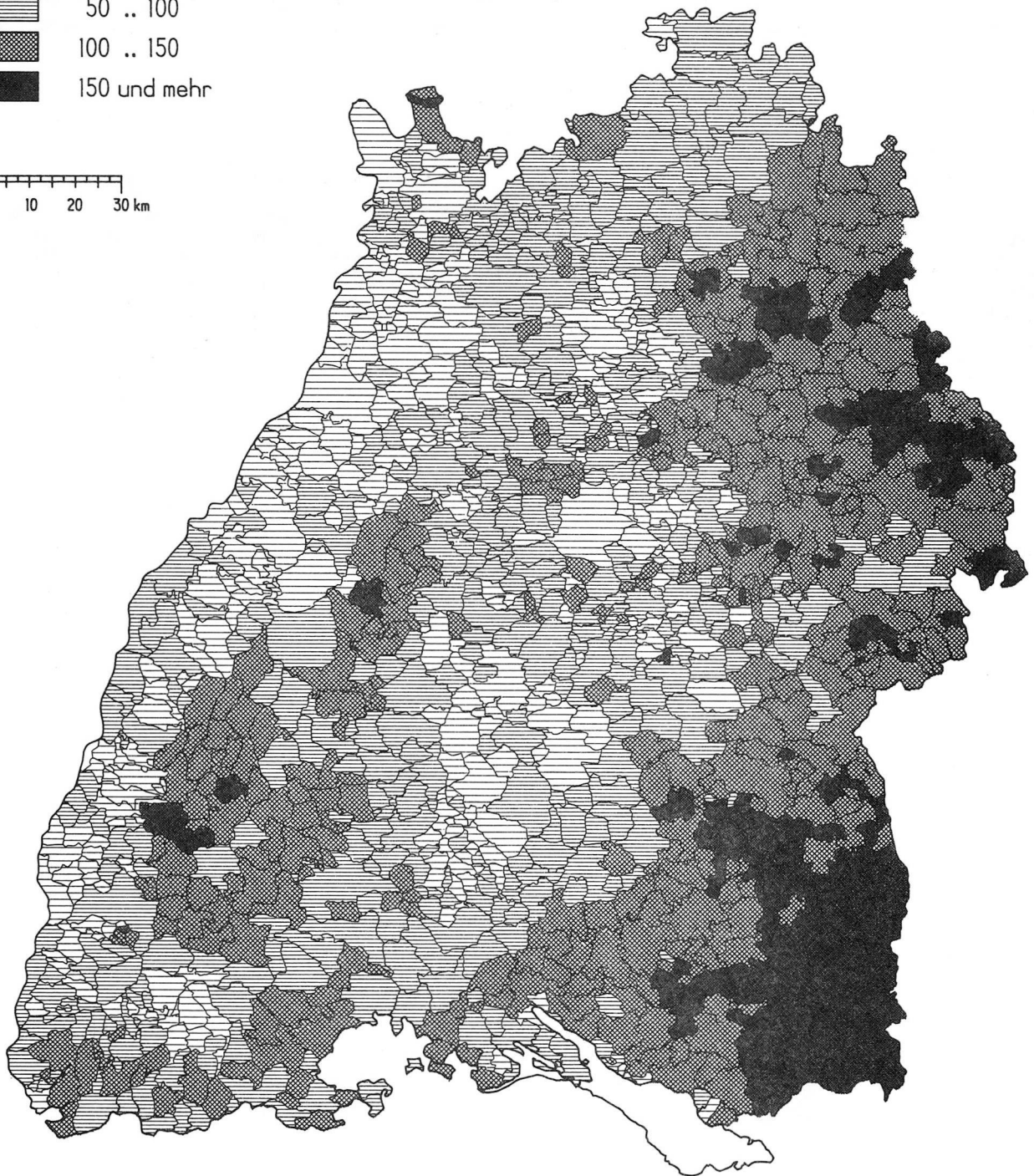
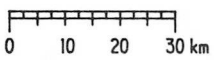
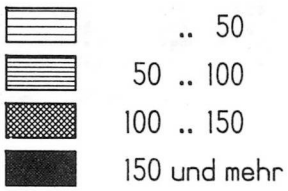
Noch: 8. Viehhaltung 1960 und 1986

Mittelbereich Region Regierungsbezirk Land	----- Halter von -----						----- gehaltene Tiere in 100 Stück-----					
	Rindern		Schweinen		Hühnern		Rinder		Schweine		Hühner	
	1960	1986	1960	1986	1960	1986	1960	1986	1960	1986	1960	1986
REGION SÜEDLICHER OBERRHEIM												
MB ERMENDINGEN	4171	808	5768	1271	7229	1156	182	144	217	253	971	930
MB FREIBURG	5985	1389	8040	2051	9906	1668	348	259	354	236	1436	652
MB HASLACH-HAUSACH-WOL	1572	947	1986	1028	2336	765	102	131	103	56	285	177
MB KEHL	2356	326	2954	455	3934	533	127	78	121	201	574	695
MB LAHR	3689	719	5268	1066	7076	1073	168	102	194	152	852	477
MB MUELLHEIM	1196	219	1637	335	2255	351	71	56	83	96	407	166
MB TITISE-NEUSTADT	1712	752	1678	572	1958	390	134	150	63	42	284	113
MB OFFENBURG	8628	2406	11014	3619	13267	2801	372	259	391	255	1614	792
MB WALDKIRCH	1285	755	1719	740	1727	587	87	125	94	37	250	219
RG SÜEDL.OBERRHEIM	30594	8321	40064	11137	49688	9324	1590	1305	1620	1328	6674	4221
REGION SCHWARZWALD - BAAR - HEUBERG												
MB DONAUESCHINGEN	1793	751	1905	664	2444	410	185	184	139	154	411	153
MB ROTTWEIL	4291	1039	5130	1288	6450	1132	279	212	257	327	1067	754
MB SCHRANBERG	2135	971	2287	851	2803	801	125	136	82	78	453	291
MB TUTTLINGEN	4368	998	5079	1168	6242	814	265	240	227	159	843	386
MB VILLINGEN-SCHWENN.	3599	1380	3714	1149	4727	947	277	308	185	175	890	643
RG SCHWARZW.-BAAR-HBG.	16186	5139	18115	5120	22666	4104	1130	1080	891	892	3664	2228
REGION HOCHRHEIN - BODENSEE												
MB KONSTANZ	585	72	696	72	1228	78	32	14	27	11	181	56
MB RADOLFFZELL	2124	698	2421	765	3130	603	220	217	202	168	709	640
MB BAD SAECKINGEN	1854	755	1663	495	2421	276	112	93	42	19	296	277
MB SCHOPFHEIM	2059	894	1910	625	2323	410	133	111	45	17	280	145
MB SINGEN	2254	639	2649	589	3976	548	216	208	179	180	722	240
MB WALDSHUT-TIENGEN	4739	1947	4901	1576	5848	1137	416	449	284	265	1014	458
MB LOERRACH-WEIL	2481	605	2827	654	5413	713	174	143	104	112	881	512
VR SCHLIENGEN	415	89	558	110	716	144	24	26	23	30	109	30
RG HOCHRHEIN-BODENSEE	16511	5699	17625	4886	25055	3909	1327	1262	906	802	4189	2359
RB FREIBURG	63291	19159	75804	21143	97409	17337	4047	3647	3417	3023	14528	8807
REGION NECKAR - ALB												
MB Balingen	2363	344	2976	562	3607	522	117	51	112	77	490	367
MB Albstadt	1690	286	1974	361	3066	360	98	74	60	52	403	134
MB Hechingen	2610	276	3168	630	4608	641	138	69	98	54	612	328
MB Muenzingen	2888	1156	3130	1300	3897	1191	266	352	254	347	828	1622
MB Reutlingen	3681	764	3396	691	8134	1015	208	139	125	93	1065	926
MB Tuebingen	4599	645	5437	1071	9572	1331	237	119	222	231	1383	818
RG NECKAR-ALB	17831	3471	20081	4615	32884	5060	1665	805	871	855	4780	4195
REGION DONAU - ILLER												
MB Biberach	5003	2539	6023	2416	7097	2087	740	1084	638	730	2184	2147
MB Ebingen	2474	1095	2906	1508	3446	1118	324	347	416	976	929	495
MB Laupheim	1374	534	1861	751	2141	521	174	184	220	359	566	473
MB Riedlingen	1876	736	2188	1020	2458	751	233	221	316	626	670	1695
MB Ulm	5186	2102	6872	2730	9830	2266	654	706	791	1656	2065	3279
RG DONAU-ILLER	15913	7006	19850	8425	24972	6743	2126	2541	2381	4347	6414	8089
REGION BODENSEE - OBERSCHWABEN												
MB Friedrichshafen	2858	1183	3087	822	4199	748	327	301	207	160	890	314
MB Leutkirch	2550	1444	2651	642	3160	813	472	645	196	60	797	500
MB Ravensburg/Weing.	3747	1923	4225	1338	5416	1339	586	736	401	388	1488	993
MB Saulgau	2057	882	2293	927	2610	682	298	335	277	538	717	875
MB Sigmaringen	4880	2008	5302	2245	6254	1711	516	514	463	641	1304	1710
MB Ueberlingen	1580	568	1757	609	2065	492	170	159	159	231	495	940
MB Wangen	1964	1215	2012	620	2282	656	369	460	171	142	448	200
RG BODENSEE-OBERSCHW.	19636	9223	21327	7203	25986	6441	2737	3150	1875	2159	6139	5532
RB TUEBINGEN	53380	19700	61258	20243	83842	18244	5927	6496	5127	7361	17332	17816
LD BADEN-WUERTTEMBERG	228320	67207	296580	74581	475868	69903	16235	17709	17226	23863	75582	55828

Viehhaltung in den Gemeinden Baden-Württembergs 1986

Großvieheinheiten je 100 ha LF

von .. bis unter



Beschäftigung

9. Sozialversicherungspflichtig Beschäftigte 1978 bis 1986

Mittelbereich Region Regierungsbezirk Land	----- Sozialversicherungspflichtig Beschäftigte -----									Veränderung in % 1978-86
	1978	1979	1980	1981	1982	1983	1984	1985	1986	
REGION MITTLERER NECKAR										
MB BACKNANG	22165	22640	22496	23193	22938	23143	23572	24195	24972	12.7
MB BIETIGHEIM-BESIGHM.	29309	30275	31337	30954	30637	30023	29425	30849	31181	6.4
MB BOEBLINGEN-SINDELF.	82418	86413	91564	93757	94574	94171	71608	100770	104436	26.7
MB ESSLINGEN	76745	78730	81082	80125	78496	78304	74731	80227	82415	7.4
MB GEISLINGEN	19435	19800	20339	20365	19313	18631	16866	18757	17533	-9.8
MB GOEPFINGEN	58631	59674	61858	62295	60715	60490	60853	62251	63912	8.8
MB HERRENBERG	8377	8938	9434	9473	9412	9631	9911	10320	10391	24.0
MB KIRCHHEIM	31276	32160	32799	32257	31649	31453	31131	31881	33025	5.6
MB LEONBERG	22647	24455	25591	25311	24724	24882	24855	26242	27074	19.5
MB LUDWIGSBURG-KOBW.	77276	80165	82788	81914	81192	79688	79986	81772	83813	8.5
MB NUERTINGEN	26390	26722	27542	27873	27594	27240	27767	29865	30936	17.2
MB SCHORNDORF	27183	28382	27993	29120	28163	27555	27947	29026	29833	9.7
MB STUTTGART	395747	399312	406202	406088	399827	392864	374544	398122	405976	2.6
MB VAHINGEN	7352	7511	7836	7717	7771	7708	7650	7858	8050	9.5
MB WAIBLINGEN-FELLBACH	57513	59133	58783	60933	59423	59340	58654	61228	62909	9.4
RG MITTLERER NECKAR	942464	964310	987644	991375	976428	965123	919500	993363	1016356	7.8
REGION FRANKEN										
MB BAD MERGENTHEIM	13778	14307	14885	15033	15387	14952	15191	15670	16188	17.5
MB CRAILSHEIM	16744	17622	18508	18809	18907	18799	19074	19356	20217	20.7
MB HEILBRONN	116428	120208	124984	124969	123918	124064	120113	130291	133301	14.5
MB KUENZELSAU	14395	15063	15706	15672	15160	15287	15661	16075	16535	14.9
MB OEHNINGEN	11106	11896	12773	13054	12990	13209	13355	13559	13739	23.7
MB SCHWAEBISCH HALL	26318	27385	28320	28646	28281	28249	28632	29293	30030	14.1
MB TAUBERBISCHOPSHHEIM	11242	11704	12187	12219	12380	12187	12562	12894	13210	17.5
MB WERTHEIM	9621	10270	10562	10542	10399	10294	10317	10541	10724	11.5
RG FRANKEN	219632	228455	237925	238944	237422	237041	234905	247679	253944	15.6
REGION OSTWUERTTEMBERG										
MB AALEN	40353	41399	42764	43085	42442	42157	41609	41897	43909	8.8
MB ELLWANGEN	9927	10374	10567	10587	10375	10235	10705	11009	11349	14.3
MB HEIDENHEIM	44920	45147	45760	44665	44462	44024	42340	45280	46153	2.7
MB SCHWAEBISCH GHEUND	39254	40474	41413	41345	40394	39599	36422	40131	40360	2.8
RG OSTWUERTTEMBERG	134454	137394	140504	139682	137673	136015	131076	138317	141771	5.4
RB S T U T T G A R T	1296550	1330159	1366073	1370001	1351523	1328179	1285481	1379359	1412071	8.9
REGION MITTLERER OBERRHEIN										
MB BADEN-BADEN	23786	24596	25423	25293	25166	24814	25024	25319	26066	9.6
MB BRETTEN	14134	14514	15330	15097	14854	13735	13951	14426	15340	8.5
MB BRUCHSAL	38430	40093	40841	40801	39500	38453	36809	39127	39542	2.9
MB BUERHL	14808	15381	15550	15530	15501	15663	16260	17070	17772	20.0
MB GAGGENAU-GERMSBACH	21339	21960	22669	22950	23101	22682	18149	22170	22189	4.0
MB KARLSRUHE	156172	160202	163781	161120	158738	157243	155424	158407	160938	3.1
MB RASTATT	23269	23373	24318	24355	23550	23630	23347	24585	24795	6.6
MB ETTLINGEN	22231	22799	23327	23563	23539	23486	23957	24704	24998	12.4
VR BAD HERRENALB	1408	1412	1424	1318	1353	1362	1401	1439	1456	3.4
RG MITTLERER OBERRHEIN	314169	322918	331239	328709	323949	319706	312921	325808	331640	5.6
REGION UNTERER NECKAR										
MB BUCHEN	14768	15588	15775	16693	16602	16198	16177	16164	16452	11.4
MB HEIDELBERG	81867	84573	86301	85360	85010	84546	85372	86141	88116	7.6
MB MANNHEIM	182051	184578	189391	188438	185551	180636	168149	179214	181161	-0.5
MB SCHWETZINGEN	21271	21877	22538	22585	21975	21697	21928	22135	22809	7.2
MB SINSHEIM	12656	13127	13647	13440	12972	12669	13056	13407	13926	9.2
MB WEINHEIM	22254	22471	22935	22614	22475	21719	21785	22048	22198	-0.3
MB WIESLOCH	18360	19169	19895	19844	19822	19305	19149	19547	19617	6.8
MB EBERBACH	6801	6690	6760	6868	6872	6919	6854	6776	6814	0.2
MB MOSBACH	18707	19389	20017	20210	19664	19338	19280	19286	19417	3.8
VR NECKARGER.-WALDBR.	1072	1109	1118	1161	1124	1083	1003	1040	1124	4.9
RG UNTERER NECKAR	379807	388571	398377	397213	392067	384110	372753	385758	391534	3.1
REGION NORDSCHWARZWALD										
MB CALW	13921	14127	14468	14521	14404	14079	14366	14580	15000	7.8
MB FREUDENSTADT	24140	24901	25264	25513	25145	24987	25193	25587	26469	9.6
MB HORB	6509	6528	6860	6943	6488	6445	6574	6711	7079	8.8
MB MUEHLACKER	18568	18836	18894	18393	17848	17316	16164	17315	17702	-4.7
MB MAGOLD	14040	14475	14718	14846	14591	14169	14550	14531	14613	4.1
MB PFORZHEIM	88118	89665	90899	89344	87264	85864	86303	89109	91992	4.4
RG NORDSCHWARZWALD	166704	169944	172527	170878	167093	164222	164551	169272	174311	4.6
RB K A R L S R U H E	860680	881433	902143	896800	883109	868038	850225	880838	897485	4.3

Noch: 9. Sozialversicherungspflichtig Beschäftigte 1978 bis 1986

Mittelbereich Region Regierungsbezirk Land	Sozialversicherungspflichtig Beschäftigte									Veränderung in % 1978-86
	1978	1979	1980	1981	1982	1983	1984	1985	1986	
REGION SÜDLICHER OBERRHEIN										
NB ENNEDINGEN	21935	22830	23138	23425	23152	23210	23348	23832	24100	9.9
NB FREIBURG	101193	104631	106881	108156	106774	106193	107730	108209	110560	9.3
NB HASLACH-HAUSACH-WOL	10627	10967	11171	11131	10989	10737	10714	10871	11282	6.2
NB KEHL	15543	16195	16985	17397	17130	17221	17039	17377	17989	15.7
NB LAHR	26510	27553	28649	29029	28278	28106	28760	29380	30117	13.6
NB MUELLHEIM	10086	10623	11484	11419	11296	10983	11268	11730	12123	20.2
NB TITISEE-NEUSTADT	9389	10011	10428	10621	10814	10640	10672	10727	10992	17.1
NB OFFENBURG	62886	64415	66506	66414	66087	65897	66476	66295	67358	7.1
NB WALDKIRCH	9414	9528	9792	9761	9818	9651	9764	10017	10227	8.6
RG SÜEDL.OBERRHEIN	267583	276753	285034	287353	284338	282638	285771	288438	294748	10.2
REGION SCHWARZWALD-BAAR-HEUBERG										
NB DONAUESCHINGEN	12901	13390	13987	13896	13748	13682	13750	13927	14399	11.6
NB ROTTWEIL	28053	29109	29822	30030	29228	28763	29170	29749	29871	6.5
NB SCHRAMBERG	14690	15017	15673	15589	14716	14265	14295	14972	15767	7.3
NB TUTTLINGEN	39063	39720	41002	41181	41084	40837	41127	42252	43318	10.9
NB VILLINGEN-SCHWENN.	63599	64771	66024	65278	62453	60397	59790	60746	62168	-2.3
RG SCHWARZW.-BAAR-HBG.	158306	162007	166508	165974	161229	157944	158132	161646	165523	4.6
REGION HOCHRHEIN-BODENSEE										
NB KOBSTANZ	25579	26224	27091	27083	26788	26763	27193	27159	28024	9.6
NB RADOLPZELL	16048	16598	17245	17058	16865	16725	16732	16722	16189	0.9
NB BAD SACKINGEN	15245	15629	16029	15531	15546	15381	15695	16145	16606	8.9
NB SCHOPFHEIM	13147	13514	14085	14730	14926	14811	14773	15294	15558	18.3
NB SINGEN	30022	30828	32053	31923	31503	30972	31011	31579	31826	6.0
NB WALDSHUT-TIENGEN	25029	26477	27350	27739	27363	27159	27589	27591	27801	11.1
NB LOEBRACH-WEIL	45134	46711	48129	47199	46710	46605	46363	46807	47106	4.4
VR SCHLIENGEN	927	975	999	1059	1108	1140	1196	1186	1195	28.9
RG HOCHRHEIN-BODENSEE	171131	176956	182981	182322	180809	179556	180552	182473	184305	7.7
NB F R E I B U R G	597020	615716	634523	635649	626376	620138	624455	632557	644576	8.0
REGION NECKAR-ALB										
NB Balingen	18015	18504	18880	19175	18600	18322	18142	18444	18826	4.5
NB Albstadt	33321	34177	34694	33951	32891	31966	32031	32328	32556	-2.3
NB Hechingen	17565	18227	18576	18499	18194	18148	18314	18159	18430	4.9
NB Muenzingen	8427	8849	9101	8961	8818	8760	9739	9573	9866	17.1
NB Reutlingen	76839	78464	80236	79226	77565	76436	72768	78119	79919	4.0
NB Tuebingen	49672	50802	50718	50844	50672	50243	51231	50987	52036	4.8
RG NECKAR-ALB	203839	209023	212205	210654	206740	203875	202225	207610	211633	3.8
REGION DONAU-ILLER										
NB Biberach	29525	30485	31628	31560	31976	31793	32216	32368	31784	7.7
NB Ehingen	12958	13313	13584	13469	13607	13603	13675	14289	14946	15.3
NB Laupheim	7254	7656	8117	8459	8270	8249	8478	8619	8965	23.6
NB Riedlingen	6807	6934	7198	7224	7125	7113	7079	7100	7331	7.7
NB Ulm	93469	94493	96041	96057	92269	89904	88928	89939	92316	-1.2
RG DONAU-ILLER	150013	152881	156568	156769	153247	150662	150376	152315	155342	3.6
REGION BODENSEE-OBERSCHWABEN										
NB Friedrichshafen	39840	41684	43520	44030	44056	43710	42894	43635	45839	15.1
NB Leutkirch	14267	14574	15016	15055	14848	14568	14915	15022	15327	7.4
NB Ravensburg/Weing.	41328	43122	44672	45001	44885	44846	44798	45752	47464	14.8
NB Saulgau	8188	8469	8883	8415	8597	8448	8553	8632	8840	8.0
NB Sigmaringen	27233	28299	29191	29560	28842	28613	28667	28840	29483	8.3
NB Ueberlingen	12246	12829	13389	13573	13476	13576	14055	13848	14382	17.4
NB Wangen	11078	11427	11799	11883	11911	11863	12212	12576	13191	19.1
RG BODENSEE-OBERSCHW.	154180	160404	166470	167517	166615	165624	166094	168305	174526	13.2
NB TUEBINGEN	508032	522308	535243	534940	526602	520161	518695	528230	541501	6.6
LD BADEN-WUERTTEMBERG	3262282	3349616	3437982	3437390	3387610	3346516	3278856	3420984	3495633	7.2

10. Sozialversicherungspflichtig Beschäftigte am 30.6.1986 nach Wirtschaftsbereichen

Mittelbereich Region Regierungsbezirk Land	Land- und Forst- wirtschaft, Tier- haltung, Fischerei Verän- derung in %		Produzierendes Gewerbe Verän- derung in %		Handel und Verkehr Verän- derung in %		sonstige Wirtschaftsbereiche Verän- derung in %	
	30.6.86	1978-86	30.6.86	1978-86	30.6.86	1978-86	30.6.86	1978-86
REGION MITTLERER NECKAR								
HB BACKHANG	286	14.9	16668	9.8	2922	19.1	5096	19.0
HB BIETIGHEIM-BESIGHEIM	408	61.3	22055	0.9	3238	10.4	5480	28.2
HB BOEBLINGEN-SINDELY	364	53.6	77092	25.6	11744	20.0	15235	38.6
HB ESSLINGEN	382	39.9	53512	1.1	11268	5.0	17250	34.6
HB GEISLINGEN	117	21.9	12224	-18.0	1865	6.0	3317	24.0
HB GOEPPINGEN	535	0.2	40297	3.3	9168	11.3	13805	27.4
HB HERRENBERG	120	110.5	5188	15.5	1675	16.3	3408	42.7
HB KIRCHHEIM	400	40.4	22855	-0.9	4042	17.1	5719	27.9
HB LEONBERG	243	16.3	13652	2.9	3914	16.7	9265	59.2
HB LUDWIGSBURG-KORNW.	814	29.0	43046	-0.0	16471	15.4	23477	21.6
HB NUERTINGEN	210	38.2	21750	13.8	3298	10.0	5678	37.3
HB SCHORN DORF	296	69.1	20754	7.4	3335	7.1	5447	19.0
HB STUTTGART	1817	23.5	179061	-4.4	77956	-2.6	147141	15.8
HB VAHINGEN	206	19.1	5137	-0.4	978	36.4	1729	32.6
HB WAIBLINGEN-FELLBACH	893	50.1	39116	4.7	8589	2.2	14311	28.2
RG MITTLERER NECKAR	7091	31.6	572407	2.7	160463	4.4	276358	22.2
REGION FRANKEN								
HB BAD MERGENTHEIM	354	15.7	7891	20.8	1825	-0.4	6117	19.8
HB CRAILSHEIM	491	0.0	12812	25.7	2625	4.2	4289	21.0
HB HEILBRONN	1693	44.1	76607	10.1	23858	10.2	31135	29.7
HB KUENZELSAU	263	6.0	10656	-0.2	2952	105.6	2663	31.2
HB OEHRINGEN	380	14.8	8961	22.6	1640	24.7	2757	28.2
HB SCHWAEBISCH HALL	575	7.3	14706	8.2	3154	14.7	11595	22.8
HB TAUBERBISCHOFSHAIN	166	41.9	7238	6.9	1246	17.1	4559	38.5
HB WERTHEIM	97	31.1	7693	11.9	831	-3.8	2103	16.3
RG FRANKEN	4019	22.6	146564	11.4	38131	14.0	65218	26.9
REGION OSTWUERTTENBERG								
HB AALEN	713	6.4	30162	6.8	5074	0.5	7960	24.7
HB ELLWANGEN	251	54.9	6545	14.9	800	-18.8	3753	21.7
HB HEIDENHEIM	562	47.9	32163	-0.8	4658	-1.6	9762	18.9
HB SCHWAEBISCH GUEMUND	408	56.3	26759	-0.9	4442	-1.2	9751	16.7
RG OSTWUERTTENBERG	1934	31.3	95629	2.4	14974	-1.9	29226	20.1
RB STUTTGART	13044	28.6	814600	4.1	213568	5.5	370802	22.9
REGION MITTLERER OBERRHEIN								
HB BADEN-BADEN	486	24.0	9226	-1.3	3188	-0.5	13166	21.4
HB BRETEN	138	39.4	11414	5.6	1496	2.1	2292	30.4
HB BRUCHSAL	269	25.7	25073	-6.4	5259	15.3	8941	30.4
HB BUEHL	116	20.8	12249	18.7	1947	15.9	3460	27.5
HB GAGGENAU-GERNSBACH	267	8.1	17379	0.8	1511	9.3	3032	22.7
HB KARLSRUHE	591	22.1	60105	-5.3	32473	0.6	67764	13.1
HB RASTATT	230	24.3	14623	1.7	3265	2.3	6677	21.1
HB ETTLINGEN	208	33.3	14091	3.7	3838	14.6	6861	33.6
VR BAD HEERENWALD	47	-14.5	293	-20.4	166	23.9	950	11.6
RG MITTLERER OBERRHEIN	2305	23.1	164160	-1.1	52977	3.6	112193	17.8
REGION UNTERER NECKAR								
HB BUCHEN	208	1.0	10356	12.9	1311	-1.4	4577	12.7
HB HEIDELBERG	593	42.2	33255	-3.1	13365	-0.6	40903	21.5
HB MANNHEIM	628	44.7	90144	-8.3	34315	-6.8	56072	20.6
HB SCHWETZINGEN	94	108.9	12673	2.8	4935	0.1	5107	28.7
HB SIMSHEIM	137	-4.9	8700	5.8	1548	7.9	3441	20.6
HB WEINHEIM	100	-24.2	14221	-5.7	2969	0.1	4908	20.2
HB WIESLOCH	155	31.4	12079	-6.7	2905	53.3	4478	31.9
HB EBERBACH	116	13.7	4671	-1.7	615	-14.5	1412	15.1
HB HOSBACH	200	44.9	10345	-9.4	2588	14.2	6284	28.5
VR NECKARGEM.-WALDGR.	61	0.0	658	-7.1	109	29.8	296	35.2
RG UNTERER NECKAR	2292	27.5	197102	-4.9	64660	-1.9	127478	21.6
REGION NORDSCHWARZWALD								
HB CALW	205	21.3	7099	-4.8	1479	11.1	6217	25.3
HB FREUDENSTADT	588	-3.9	14139	5.9	2894	-0.6	8848	21.8
HB HORB	60	81.8	4496	-0.2	1034	34.1	1489	24.1
HB MUEHLACKER	125	-18.3	13159	-8.5	1503	-2.1	2915	16.7
HB MARGOLD	366	6.1	8320	-6.4	2145	8.1	3782	34.1
HB PFORZHEIM	688	16.4	54261	-1.6	15686	4.6	21356	22.8
RG NORDSCHWARZWALD	2079	6.2	101767	-2.2	24907	5.3	45557	23.2
RB KARLSRUHE	6676	18.6	463029	-3.0	142544	1.3	285228	20.3

Noch: 10: Sozialversicherungspflichtig Beschäftigte am 30.6.1986 nach Wirtschaftsbereichen

Mittelbereich Region Regierungsbezirk Land	Land- und Forst- wirtschaft, Tier- haltung, Fischerei		Produzierendes Gewerbe		Handel und Verkehr		sonstige Wirtschaftsbereiche	
	Verän- derung in %		Verän- derung in %		Verän- derung in %		Verän- derung in %	
	30.6.86	1978-86	30.6.86	1978-86	30.6.86	1978-86	30.6.86	1978-86
REGION SÜDLICHER OBERRHEIN								
MB EMMENDINGEN	380	27.9	14365	0.7	2850	17.3	6503	31.6
MB FREIBURG	1053	16.7	38116	2.6	22106	2.2	49262	18.7
MB HASLACH-HAUSACH-WOL	159	4.6	7692	2.0	1136	13.3	2295	18.9
MB KEHL	194	54.0	10479	14.5	3539	10.9	3775	22.8
MB LAHR	338	34.1	17934	7.5	3744	10.9	9101	30.6
MB MUELLHEIM	165	-19.9	6835	28.0	1287	13.5	3836	12.6
MB TITISEE-NEUSTADT	220	91.3	5092	9.8	1191	21.8	4488	22.7
MB OFFENBURG	1065	23.8	35055	0.1	11980	4.9	19257	23.7
MB WALDKIRCH	88	-12.0	6922	8.5	758	27.2	2459	5.1
RG SÜEDL.OBERRHEIN	3662	21.7	142490	4.6	48591	6.2	99976	21.0
REGION SCHWARZWALD - BAAR - HEUBERG								
MB DONAUESCHINGEN	118	-18.1	9247	11.5	1436	-3.9	3598	21.2
MB ROTTWEIL	297	26.9	18816	-0.8	4052	16.0	6706	25.3
MB SCHRAMBERG	151	18.9	11921	7.3	1069	5.5	2626	7.6
MB TUTTLINGEN	333	11.0	30690	7.2	4447	13.1	7847	26.8
MB VILLINGEN-SCHWENN.	379	8.3	40460	-10.0	7042	9.9	14286	20.2
RG SCHWARZW.-BAAR-HBG.	1278	10.6	111134	-0.7	18046	10.4	35063	21.6
REGION HOCHRHEIN - BODENSEE								
MB KONSTANZ	394	151.0	10688	-0.8	5155	7.8	11786	19.5
MB RADOLFZELL	369	-2.6	9244	-8.3	2048	-2.6	4528	29.8
MB BAD SAECKINGEN	114	75.4	11279	2.5	1708	10.1	3505	33.6
MB SCHOPFHEIM	129	43.3	11005	18.4	1099	-8.9	3325	29.9
MB SINGEN	312	41.8	19070	-1.3	4868	9.7	7575	25.4
MB WALDSHUT-TIENGEM	335	47.6	16217	8.4	3386	14.4	7863	14.2
MB LOERRACH-WEIL	368	44.9	25791	-2.3	9181	-0.6	11766	27.4
VR SCHLIENGEN	23	0.0	384	21.1	113	6.6	675	40.3
RG HOCHRHEIN-BODENSEE	2044	44.5	103678	1.5	27558	4.4	51023	23.9
RB FREIBURG	6984	25.2	357302	2.0	94195	6.4	186062	21.9
REGION NECKAR - ALB								
MB Balingen	152	42.1	12155	-5.7	2485	27.1	4034	32.0
MB Albstadt	194	-13.4	24252	-5.5	3211	1.5	4899	14.9
MB Hechingen	280	47.4	13731	-0.8	1547	24.7	2872	25.0
MB Muenzingen	374	18.7	5603	17.8	705	4.3	3184	18.8
MB Reutlingen	714	27.5	49378	-3.1	12197	12.1	17628	22.1
MB Tuebingen	491	16.6	22854	-6.4	6837	10.5	21854	17.2
RG NECKAR-ALB	2205	21.4	127973	-3.5	26982	11.9	54471	20.1
REGION DONAU - ILLER								
MB Biberach	620	18.3	19881	0.6	3354	5.7	7926	30.8
MB Ehingen	307	16.3	10089	9.4	1500	34.2	3050	29.5
MB Laupheim	192	-1.5	5979	24.0	987	29.0	1807	22.8
MB Riedlingen	311	51.0	4534	2.3	898	7.5	1588	19.0
MB ULM	933	12.7	47676	-14.3	17602	4.1	26104	30.0
RG DONAU-ILLER	2363	17.2	88159	-6.1	24341	6.9	40475	29.3
REGION BODENSEE - OBERSCHWABEN								
MB Friedrichshafen	553	14.5	30152	10.0	4290	15.5	10842	31.6
MB Leutkirch	363	20.2	8779	-0.8	1796	12.0	4389	25.5
MB Ravensburg/Weing.	800	21.8	21406	0.5	8081	20.7	17177	35.6
MB Saulgau	441	11.4	5335	0.7	1087	12.9	1977	29.4
MB Sigmaringen	459	14.5	17833	1.7	2753	19.5	8438	20.7
MB Ueberlingen	344	29.8	6983	7.7	1469	16.3	5586	31.9
MB Wangen	354	36.2	7969	14.8	1683	13.7	3185	32.8
RG BODENSEE-OBERSCHW.	3314	19.9	98457	4.9	21159	17.4	51594	30.4
RB Tuebingen	7882	19.5	314589	-1.8	72482	11.6	146540	26.1
LD BADEN-WUERTTEMBERG	34586	23.8	1949520	1.0	522789	5.3	988632	22.4

Schaubild 10

Sozialversicherungspflichtig Beschäftigte in den Gemeinden Baden-Württembergs am 30. Juni 1986

Beschäftigte je 1000 Einwohner

von .. bis unter



.. 200



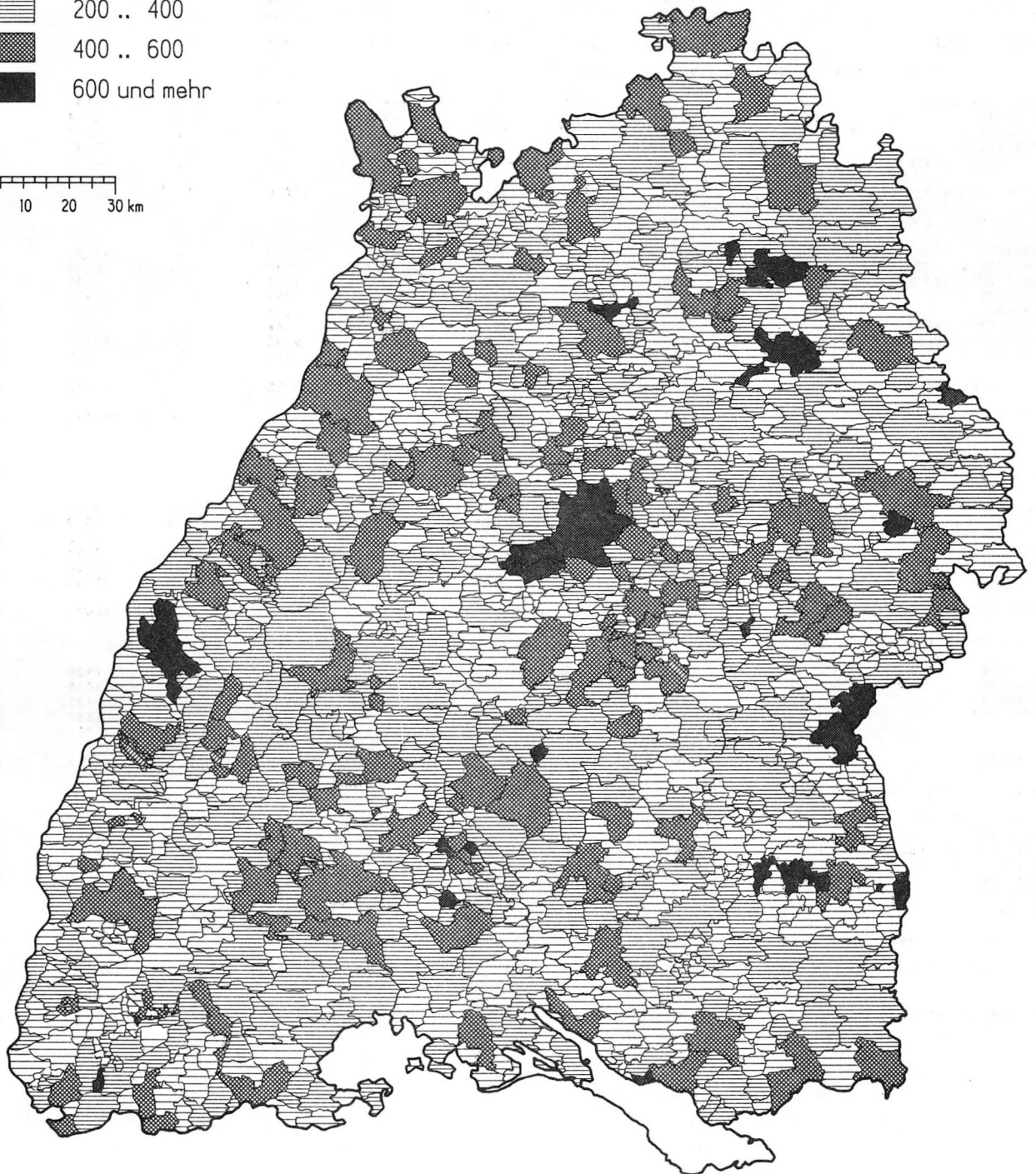
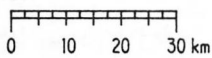
200 .. 400



400 .. 600



600 und mehr



Verarbeitendes Gewerbe

11. Betriebe im Verarbeitenden Gewerbe 1978 und 1986 nach Wirtschaftshauptgruppen

Mittelbereich Region Regierungsbezirk Land	Betriebe insgesamt		----- davon -----							
	1978	1986	Grundstoffe, Produktionsgüter		Investitionsgüter		Verbrauchsgüter		Nahrungs- und Genusmittel	
			1978	1986	1978	1986	1978	1986	1978	1986
R E G I O N M I T T L E R E R N E C K A R										
MB BACKNANG	81	92	12	17	33	39	30	29	6	7
MB BIETIGHEIM-BESIGHM.	107	100	20	18	42	41	36	33	9	8
MB BOEBLINGEN-SINDELF.	146	129	22	22	65	57	46	41	13	9
MB ESSLINGEN	239	214	21	22	149	125	60	58	9	9
MB GEISLINGEN	70	59	12	10	32	25	19	17	7	7
MB GOEPFINGEN	246	214	30	28	116	112	89	65	11	9
MB HERRENBERG	44	40	10	15	15	10	19	15	0	0
MB KIRCHHEIM	134	127	21	20	67	64	40	37	6	6
MB LEONBERG	76	72	10	6	46	46	18	20	0	0
MB LUDWIGSBURG-KORNW.	249	204	43	30	122	114	70	47	14	13
MB NUERTINGEN	109	105	13	9	50	65	42	27	4	4
MB SCHORNDORF	121	119	13	16	61	63	42	36	5	4
MB STUTTGART	585	470	59	46	301	253	171	135	54	36
MB VAHINGEN	47	45	8	10	20	21	14	9	5	5
MB WAIBLINGEN-FELLBACH	196	179	27	22	106	98	45	40	18	19
RG MITTLERER NECKAR	2450	2169	321	291	1227	1133	741	609	161	136
R E G I O N F R A N K E N										
MB BAD MERGENTHEIM	58	61	7	9	16	24	25	22	8	6
MB CRAILSHEIM	90	82	19	18	23	21	37	31	11	12
MB HEILBRONN	389	346	65	59	169	155	123	108	32	24
MB KUENZELSAU	60	57	11	12	28	31	17	12	4	2
MB OEHRINGEN	54	52	12	11	23	24	15	13	4	4
MB SCHWABISCH HALL	105	96	28	26	36	34	33	31	6	5
MB TAUBERBISCHOPSHHEIM	54	49	12	9	16	16	20	19	6	5
MB WERTHEIM	50	54	6	4	15	20	27	29	2	1
RG FRANKEN	860	797	160	148	330	325	297	265	73	59
R E G I O N O S T W U E R T T E M B E R G										
MB AALEN	122	110	24	19	53	54	37	29	8	8
MB ELLWANGEN	39	34	8	8	17	17	12	8	2	1
MB HEIDENHEIM	128	110	20	18	56	47	39	35	13	10
MB SCHWABISCH GEMUEND	169	138	17	20	72	65	71	47	9	6
RG OSTWUERTTEMBERG	458	392	69	65	196	183	159	119	32	25
RB STUTTGART	3768	3358	550	504	1755	1641	1197	993	266	220
R E G I O N M I T T L E R E R O B E R R H E I N										
MB BADEN-BADEN	60	52	20	16	30	25	8	9	2	2
MB BRETTE	42	39	4	6	26	24	10	9	2	0
MB BRUCHSAL	141	121	27	28	51	43	55	43	8	7
MB BUEHL	48	49	16	14	11	14	17	16	4	5
MB GAGGENAU-GERNSBACH	39	35	15	11	14	15	9	9	1	0
MB KARLSRUHE	313	265	64	48	137	134	82	61	30	22
MB RASTATT	79	78	27	27	26	25	22	22	4	4
MB ETLINGEN	76	76	23	21	33	37	16	15	4	3
VR BAD HERRENALB	4	1	1	1	1	0	2	0	0	0
RG MITTLERER OBERRHEIN	798	715	196	171	328	317	219	184	55	43
R E G I O N U N T E R E R N E C K A R										
MB BUCHEN	73	71	14	14	28	31	29	24	2	2
MB HEIDELBERG	196	163	31	21	75	70	68	53	22	19
MB HANWHEIM	246	217	49	41	111	106	48	40	38	30
MB SCHWETZINGEN	65	56	13	8	27	26	14	15	11	7
MB SINSHEIM	67	64	7	6	31	31	28	25	1	2
MB WEINHEIM	32	29	8	8	9	11	10	7	5	3
MB WIESLOCH	57	49	11	11	16	16	21	15	9	7
MB EBERBACH	22	20	4	5	7	8	8	5	3	2
MB MOSBACH	77	70	10	16	29	27	31	24	7	3
VR NECKARGER.-WALDDB.	5	4	0	0	3	3	1	1	1	0
RG UNTERER NECKAR	840	743	147	130	336	329	258	209	99	75
R E G I O N N O R D S C H W A R Z W A L D										
MB CALW	52	44	8	8	24	22	16	9	4	5
MB FREUDENSTADT	122	102	44	37	30	27	44	35	4	3
MB HORB	48	44	6	7	12	12	26	20	4	5
MB KUEHLACKER	81	76	14	15	49	49	18	12	0	0
MB NAGOLD	83	73	11	11	22	21	47	38	3	3
MB PFORZHEIM	471	390	53	44	218	193	190	142	10	11
RG NORDSCHWARZWALD	861	730	137	123	356	324	343	256	25	27
RB KARLSRUHE	2499	2188	480	424	1020	970	820	649	179	145

Noch: 11. Betriebe im Verarbeitenden Gewerbe 1978 und 1986 nach Wirtschaftshauptgruppen

Mittelbereich Region Regierungsbezirk Land	Betriebe insgesamt		----- davon -----							
	1978	1986	Grundstoffe, Produktionsgüter		Investitionsgüter		Verbrauchsgüter		Nahrungs- und Genußmittel	
			1978	1986	1978	1986	1978	1986	1978	1986
R E G I O N S U E D L I C H E R O B E R R H E I M										
MB EMNENDINGEN	86	81	14	14	40	41	25	20	7	6
MB FREIBURG	185	173	42	40	77	76	43	43	23	14
MB HASLACH-HAUSACH-WOL	67	66	19	18	28	27	16	17	4	4
MB KEHL	57	55	23	24	21	18	9	9	4	4
MB LAHR	115	103	13	13	38	36	55	50	9	4
MB MUELLHEIM	37	38	9	8	17	18	8	7	3	5
MB TITISEE-NEUSTADT	31	35	9	11	14	16	8	8	0	0
MB OFFENBURG	225	194	74	57	69	66	54	48	28	23
MB WALDKIRCH	41	38	10	9	12	13	16	14	3	2
RG SUEDL.OBERRHEIN	844	783	213	194	316	311	234	216	81	62
R E G I O N S C H W A R Z W A L D - B A A R - H E U B E R G										
MB DONAUESCHINGEN	48	49	12	11	16	17	16	16	4	5
MB ROTTWEIL	145	135	23	23	67	67	50	39	5	6
MB SCHRAMBERG	58	52	6	4	34	32	17	15	1	1
MB TUTTLINGEN	248	210	17	13	151	139	69	50	11	8
MB VILLINGEN-SCHWENN.	249	230	24	26	179	169	42	32	4	3
RG SCHWARZV.-BAAR-HBG.	748	676	82	77	447	424	194	152	25	23
R E G I O N H O C H R H E I M - B O D E N S E E										
MB KONSTANZ	47	41	7	9	22	18	13	10	5	4
MB RADOLFFZELL	55	46	9	10	21	18	19	14	6	4
MB BAD SAECKINGEN	62	59	22	23	16	14	24	22	0	0
MB SCHOPFHEIM	62	65	6	11	23	23	32	30	1	1
MB SINGEN	81	70	20	19	40	37	14	11	7	3
MB WALDSHUT-TIENGEN	104	96	37	31	32	37	22	17	13	11
MB LOERRACH-WEIL	123	112	29	29	50	53	35	22	9	8
VR SCHLIENGEN	3	3	1	1	1	1	0	0	1	1
RG HOCHRHEIN-BODENSEE	537	492	131	133	205	201	159	126	42	32
RB F R E I B U R G	2129	1951	426	404	966	936	587	494	148	117
R E G I O N N E C K A R - A L B										
MB Balingen	134	118	14	10	32	33	84	72	4	3
MB Albstadt	214	177	8	7	36	31	168	137	2	2
MB Hechingen	158	130	6	12	28	27	119	86	6	5
MB Muenzingen	52	35	7	6	11	10	33	18	1	1
MB Reutlingen	331	278	38	30	112	102	158	126	23	20
MB Tuetzingen	200	172	26	21	57	53	104	85	13	13
RG NECKAR-ALB	1089	910	99	86	276	256	665	524	49	44
R E G I O N D O N A U - I L L E R										
MB Biberach	76	78	13	18	26	30	23	22	12	8
MB Ehingen	50	52	12	15	20	20	16	16	2	1
MB Laupheim	35	38	9	9	11	13	11	10	4	6
MB Riedlingen	53	43	11	9	14	13	23	17	5	4
MB Ulm	250	231	50	47	90	98	88	76	22	20
RG DONAU-ILLER	464	442	95	98	163	164	161	141	45	39
R E G I O N B O D E N S E E - O B E R S C H W A B E N										
MB Friedrichshafen	87	85	21	19	41	45	17	15	8	6
MB Leutkirch	61	56	16	18	15	11	21	19	9	8
MB Ravensburg/Weing.	114	104	19	18	44	46	34	25	17	15
MB Saulgau	40	37	7	9	6	11	22	15	3	2
MB Sigmaringen	161	145	33	32	33	38	88	68	7	7
MB Ueberlingen	31	28	6	4	15	16	9	7	1	1
MB Wangen	50	44	9	10	20	16	8	10	13	8
RG BODENSEE-OBERSCHW.	544	499	111	110	176	183	199	159	58	47
RB T U E B I N G E N	2097	1851	305	294	615	603	1025	824	152	130
LD BADEN-WUERTTEMBERG	10493	9348	1761	1626	4358	4150	3629	2960	745	612

12. Beschäftigte im Verarbeitenden Gewerbe 1978 und 1986 nach Wirtschaftshauptgruppen

Mittelbereich Region Regierungsbezirk Land	Beschäftigte insgesamt		davon							
	1978	1986	Grundstoffe, Produktionsgüter		Investitionsgüter		Verbrauchsgüter		Nahrungs- und Genußmittel	
			1978	1986	1978	1986	1978	1986	1978	1986
R E G I O N M I T T L E R E R N E C K A R										
MB BACKNANG	11093	12105	273	470	7269	8780	3353	2527	198	333
MB BIETIGHEIM-BESIGHM.	18206	17071	2250	2039	10092	10328	5488	4380	376	321
MB BOEBLINGEN-SINDELF.	54289	67046	1726	1736	48458	61423	3225	2843	880	1044
MB ESSLINGEN	41682	43176	892	894	33633	35633	5954	5360	1203	1091
MB GEISLINGEN	11855	8619	407	424	8912	5971	1969	1525	567	701
MB GOEPFINGEN	30947	30085	2553	2871	16133	16484	11638	10166	623	568
MB HERRENBERG	2628	2995	698	834	738	893	1192	1269	0	0
MB KIRCHHEIM	18747	17746	2581	2070	10321	10915	5573	4378	272	382
MB LEOMBERG	11427	12241	1376	833	7655	9147	2396	2261	0	0
MB LUDWIGSBURG-KORNW.	33250	31379	3049	1615	20623	22081	8522	6512	1056	1176
MB NUERTINGEN	15902	16984	683	463	10975	13057	4058	3091	186	372
MB SCHORN DORF	16831	15682	603	688	9667	10374	6109	4224	452	397
MB STUTTGART	146507	142824	7734	5378	116899	122010	16374	10603	5500	4834
MB VAITHINGEN	3561	3427	547	560	2034	2211	633	367	347	289
MB WAIBLINGEN-FELLBACH	25761	26202	2713	2437	18112	17144	2977	4430	1959	2189
RG MITTLERER NECKAR	442686	447582	28085	23312	321521	346651	79461	63936	13619	13697
R E G I O N F R A N K E N										
MB BAD MERGENTHEIM	4083	4757	172	384	1457	1984	2064	1869	390	521
MB CRAILSHEIM	6282	8003	606	627	2556	3426	2414	2676	706	1276
MB HEILBRONN	52177	55382	4976	4059	33615	39624	9082	7470	4504	4230
MB KUENZELSAU	8110	8499	.	.	4304	5536	3205	2549	.	.
MB OEHRRINGEN	5407	6352	302	209	3900	5004	1030	951	175	190
MB SCHWAEBISCH HALL	9610	9088	817	739	4858	5236	3553	2807	382	308
MB TAUBERBISCHOFSHHEIM	4373	4589	539	513	1642	1909	1936	1817	256	351
MB WERTHEIM	5548	6022	.	.	1036	1447	4209	4335	.	.
RG FRANKEN	95590	102692	7969	6835	53368	64166	27493	24474	6760	7226
R E G I O N O S T W U E R T T E M B E R G										
MB AALEN	22390	23286	3390	1691	14521	17663	4082	3496	397	438
MB ELLWANGEN	3014	3228	.	.	2198	2367	593	710	.	.
MB HEIDENHEIM	26686	24789	1146	883	19602	17857	5501	5739	437	311
MB SCHWAEBISCH GMUEND	21937	20967	.	.	13786	14261	6493	5053	.	.
RG OSTWUERTTEMBERG	74027	72270	5971	4123	50107	52148	16669	14998	1280	1000
RB S T U T T G A R T	612303	622544	42025	34270	424996	462965	123623	103408	21659	21923
R E G I O N M I T T L E R E R O B E R R H E I N										
MB BADEN-BADEN	4203	4381	1764	1813	1701	1976
MB BRETEN	8929	8998	.	.	7706	7503	948	.	.	0
MB BRUCHSAL	19644	17469	4023	3953	10220	9457	4846	3638	555	421
MB BUEHL	6954	8624	1527	1522	4115	5984	1175	954	137	164
MB GAGGENAU-GERNSBACH	14445	.	2953	2799	.	10871	883	.	.	0
MB KARLSRUHE	45556	41917	9478	9794	26137	24630	6779	5165	3162	2327
MB RASTATT	9479	9991	1851	1750	4955	5628	2483	2373	190	240
MB ETTLINGEN	9776	10123	1383	1220	5850	6215
VR BAD HERRNHALB	108	0	.	0	0	0
RG MITTLERER OBERRHEIN	118986	115926	23190	23145	71259	72264	19674	16433	4863	4082
R E G I O N U N T E R E R N E C K A R										
MB BUCHEN	7005	7354	.	.	3995	4643	2259	1868	.	.
MB HEIDELBERG	23017	22128	4048	3366	11547	12343	6236	5025	1186	1399
MB MANNHEIM	78824	71232	16681	15143	52343	48606	5249	3481	4551	4002
MB SCHWETZINGEN	8486	7341	630	1180	5406	4600	1333	1195	1117	365
MB SIMSHEIM	6002	6307	.	.	3843	4141	1867	1904	.	.
MB WEINHEIM	11958	11947	.	.	753	707	632	374	.	.
MB WIESLOCH	10285	9199	710	781	6767	6461	2349	1607	459	351
MB EBERBACH	3313	3534	1116	1359
MB MOSBACH	7747	6478	822	1124	3680	3447	2778	1765	467	139
VR NECKARGER.-WALDDB.	253	306	0	0	0
RG UNTERER NECKAR	156890	145826	35087	34312	90201	86970	23088	17378	8514	7170
R E G I O N N O R D S C H W A R Z W A L D										
MB CALW	4949	4573	158	183	2850	2729	1517	1240	424	422
MB FREUDENSTADT	8429	8995	1058	927	3419	4213	3685	3594	267	264
MB HORB	3385	3375	168	160	1722	1991	1306	1048	189	176
MB MUEHLACKER	11646	9896	1643	1520	8655	7434	1348	941	0	0
MB NAGOLD	6042	5260	264	256	2435	2554	3180	2320	163	130
MB PFORZHEIM	38996	37847	4115	3319	22139	23867	12084	9902	658	759
RG NORDSCHWARZWALD	73555	69958	7426	6377	41282	42788	23146	19045	1701	1751
RB K A R L S R U H E	349431	331710	65703	63834	202742	202022	65908	52856	15078	13003

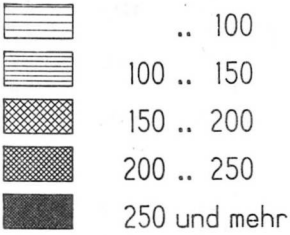
Noch: 12. Beschäftigte im Verarbeitenden Gewerbe 1978 und 1986 nach Wirtschaftshauptgruppen

Mittelbereich Region Regierungsbezirk Land	Beschäftigte insgesamt		davon							
	1978	1986	Grundstoffe, Produktionsgüter		Investitionsgüter		Verbrauchsgüter		Nahrungs- und Genußmittel	
			1978	1986	1978	1986	1978	1986	1978	1986
REGION SÜDLICHER OBERRHEIN										
MB EMMENDINGEN	9803	9021	417	301	6234	6419	2088	1943	1064	359
MB FREIBURG	22105	21613	5163	5002	9775	10056	5017	5100	2150	1458
MB HASLACH-HAUSACH-WOL	5714	5356	339	318	3421	3201	1763	1679	191	157
MB KEHL	6919	8064	4232	5683	1394	1369	1102	807	191	205
MB LAHR	11512	12414	221	.	5435	6524	4561	4204	1295	.
MB MUELLHEIM	3430	4841	.	355	1330	2215	1260	1535	.	736
MB TIITISEE-NEUSTADT	2588	2946	611	531	1559	2029	418	385	0	0
MB OFFENBURG	23848	23684	4091	3915	8700	9604	9561	9076	1496	1093
MB WALDKIRCH	4692	4590	.	.	1443	1778	3060	2621	.	.
RG SÜEDL.OBERRHEIN	90611	92529	15655	17036	39291	43195	28830	27350	6835	4954
REGION SCHWARZWALD - BAAR - HEUBERG										
MB DONAUESCHINGEN	5831	6529	.	.	2139	3004	2165	2270	.	.
MB ROTTWEIL	13405	13200	914	908	9420	9916	2753	2048	318	327
MB SCHRAMBERG	9265	9154	.	.	7192	7397	1797	1679	.	.
MB TUTTLINGEN	20728	21735	935	729	13649	16075	5524	4489	620	447
MB VILLINGEN-SCHWENN.	35507	30102	.	.	30663	25460	2868	2452	.	.
RG SCHWARZW.-BAAR-HBG.	84736	80720	4896	4402	63063	61852	15107	12938	1670	1536
REGION HOCHRHEIN - BODENSEE										
MB KONSTANZ	7385	6939	1599	1616	3374	3647	2065	1114	347	361
MB RADOLFFZELL	7583	6720	884	346	3183	3077	3039	2934	477	363
MB BAD SAECKINGEN	8401	8251	2572	2650	1416	1446	4413	4154	0	0
MB SCHOPFHEIM	7352	8791	3479	3374	.	.
MB SINGEN	15325	14649	.	.	4641	4203	1314	1304	.	.
MB WALDSHUT-TIENGEN	10222	10925	3467	3446	2916	4257	2940	2191	899	1028
MS LOERRACH-WEIL	19318	18094	7486	7334	4623	5242	5532	4183	1677	1336
VR SCHLIENGEN	51	46	0	0	.	.
RG HOCHRHEIN-BODENSEE	75637	74415	23361	23129	23978	27201	22782	19254	5516	4829
RB FREIBURG	250984	247664	43912	44567	126332	132248	66719	59542	14021	11319
REGION NECKAR - ALB										
MB BALINGEN	9176	8648	542	554	4257	4743	4239	3263	139	89
MB ALBSTADT	19640	17756	.	.	7493	7697	11605	9573	.	.
MB HECHINGEN	10030	9155	236	252	2697	3175	6530	5191	567	540
MB MUENSINGEN	2421	1805	.	.	879	717	1334	893	.	.
MB REUTLINGEN	39214	37022	3109	2106	20065	21563	14727	11789	1313	1569
MB TUEBINGEN	17383	14595	955	1131	7285	6544	8686	6431	457	493
RG NECKAR-ALB	97864	88981	5403	4601	42676	44439	47120	37140	2665	2815
REGION DONAU - ILLER										
MB BIBERACH	12802	13949	3187	4164	7367	7837	1668	1502	580	397
MB EMINGEN	6611	6851	.	.	3022	3485	1608	1520	.	.
MB LAUPHEIM	4260	5150	546	640	2951	3730	585	512	178	269
MB RIEDLINGEN	3027	2908	.	.	1340	1256	1179	1048	.	.
MB ULH	43127	36980	3860	3961	29120	23820	8872	7632	1275	1566
RG DONAU-ILLER	69827	65838	9777	10984	43800	40178	13912	12214	2338	2463
REGION BODENSEE - OBERSCHWABEN										
MB FRIEDRICHSHAFEN	20976	21621	819	786	18199	19133	1581	1315	377	387
MB LEUTKIRCH	6079	6001	1040	751	1738	1967	2902	2809	399	476
MB RAVENSBURG/WEING.	14843	14773	1687	1423	9185	9303	2976	2873	995	1176
MB SAULGAU	3376	3096	.	.	1246	1452	1646	1208	.	.
MB SIGMARINGEN	12735	12404	2732	2276	2756	3478	6748	6033	499	617
MB UEBERLINGEN	3777	4273	.	.	3038	3739	618	478	.	.
MB WANGEN	5154	5349	228	229	2216	2666	2093	1967	617	488
RG BODENSEE-OBERSCHW.	66940	67517	6981	5887	38378	41738	18564	16683	3017	3212
RB TUEBINGEN	234631	222336	22161	21472	124854	126355	79596	66037	8020	8490
LD BADEN-WUERTTEMBERG	1447349	1424254	173801	164143	878924	923590	335846	281843	58778	54735

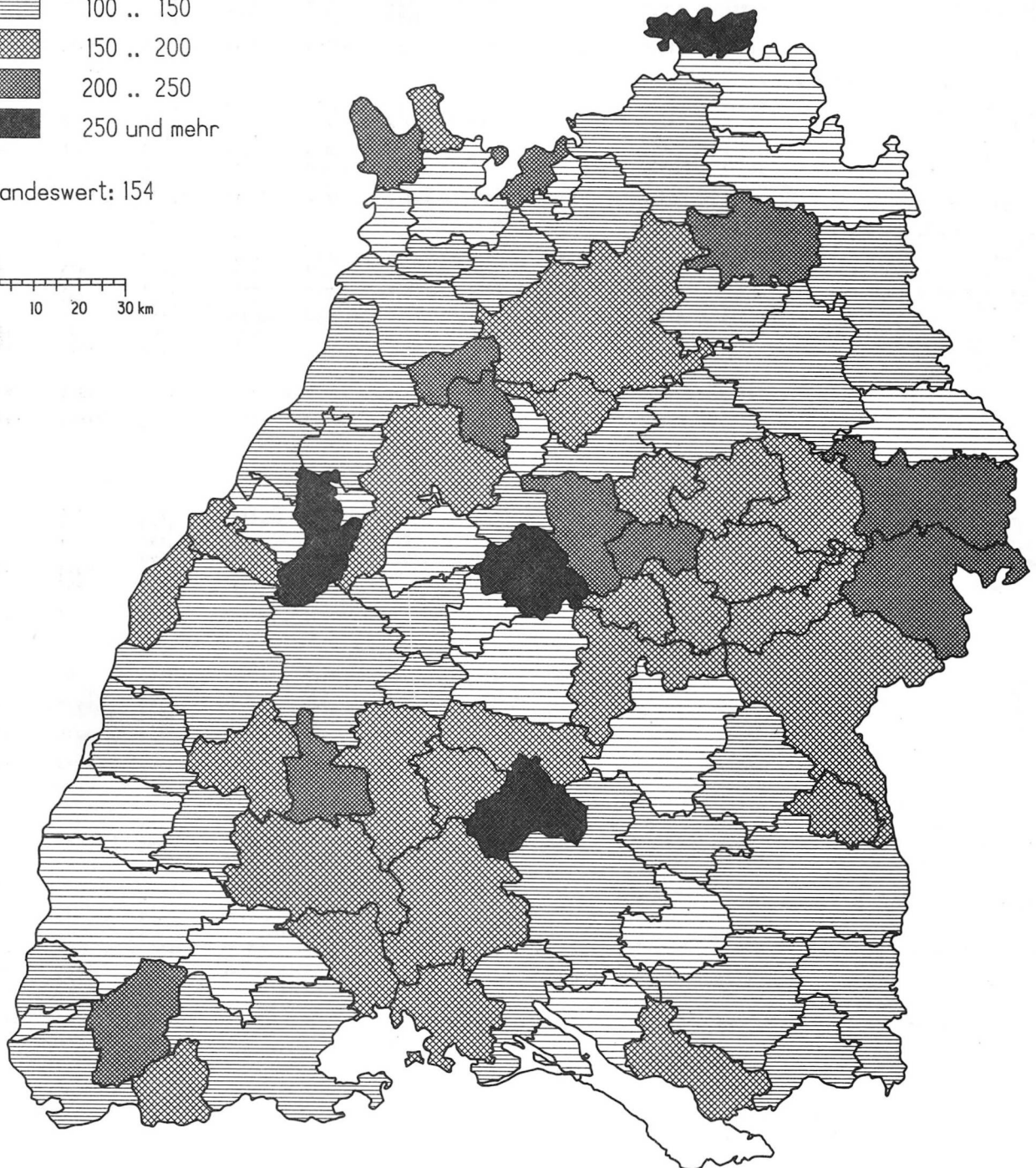
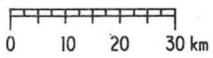
Beschäftigtenbesatz im Verarbeitenden Gewerbe in den Mittelbereichen Baden-Württembergs 1986

Beschäftigte je 1000 Einwohner

von .. bis unter



Landeswert: 154



Handel und Gastgewerbe

13. Handels- und Gaststättenzählung 1985 – Handel –

Mittelbereich Region Regierungsbezirk Land	----- Einzelhandel -----			----- Großhandel -----			---- Handelsvermittlung ----		
	Arbeits- stätten	Be- schäf- tigte	Umsatz des Vorjahres in 1000DM	Arbeits- stätten	Be- schäf- tigte	Umsatz des Vorjahres in 1000DM	Arbeits- stätten	Be- schäf- tigte	Umsatz des Vorjahres in 1000DM
REGION MITTLERER NECKAR									
MB BACKNANG	457	2557	595628	84	566	333926	85	174	13987
MB BIETIGHEIM-BESIGHH.	512	2540	552987	110	1087	484991	80	169	21293
MB BOEBLINGEN-SINDELF.	921	6926	1466979	243	4353	1656450	257	632	65059
MB ESSLINGEN	1021	6125	1385691	246	3740	2549014	253	674	64732
MB GRISLINGEN	366	1490	301569	42	457	184293	47	97	7771
MB GOEPFLINGEN	967	5717	1170163	225	3164	1942739	178	397	36425
MB HERRENBERG	255	1350	304215	49	469	300263	47	132	11850
MB KIRCHHEIM	546	2908	625392	102	752	412351	104	218	20658
MB LEONBERG	438	2567	572428	144	2008	718376	120	295	31305
MB LUDWIGSBURG-KORNW.	1220	8175	1777778	321	4529	3790678	289	770	65610
MB NUERTINGEN	471	2348	465162	114	1263	577031	158	332	26350
MB SCHORNDORF	569	3003	656894	122	804	365886	121	257	18256
MB STUTTGART	3988	30330	6703870	1535	22222	17166459	1145	3170	318247
MB VAIBLINGEN	158	776	146192	47	282	227161	37	93	7772
MB WAIBLINGEN-FELLBACH	863	5290	1208008	289	3660	2082176	242	518	41974
RG MITTLERER NECKAR	12752	82102	17932956	3673	49396	32791794	3163	7928	751290
REGION FRANKEN									
MB BAD MERGENTHEIM	339	1626	313050	57	634	272628	25	47	4921
MB CRAILSHEIM	409	2147	456176	94	852	492418	40	74	4898
MB HEILBRONN	1775	11478	2588918	544	8318	5698317	352	824	85991
MB KUENZELSAU	207	939	187864	47	2111	417546	25	35	2327
MB OEHRINGEN	216	1227	255950	53	509	177029	38	72	4618
MB SCHWAEBISCH HALL	466	2187	548604	93	656	393118	55	113	6733
MB TAUBERBISCHOFSHHEIM	237	918	186353	57	423	239665	25	58	4974
MB WERTHEIM	172	691	135169	37	208	97906	15	37	3376
RG FRANKEN	3821	21213	4672085	982	13751	7788628	575	1260	117839
REGION OSTWUERTTEMBERG									
MB AALEN	645	3826	795832	132	1466	332382	79	176	12810
MB ELLWANGEN	210	850	186158	30	259	135880	26	51	3142
MB HEIDENHEIM	667	4026	816580	109	993	478146	99	245	19526
MB SCHWAEBISCH GMEUND	712	3732	757558	150	1640	781679	126	325	39708
RG OSTWUERTTEMBERG	2234	12434	2556128	421	4378	2228088	330	797	75186
RB STUTTGART	18807	115749	25161169	5076	67525	42808510	4068	9985	944315
REGION MITTLERER OBERRHEIN									
MB BADEN-BADEN	501	2536	467221	122	984	615841	82	199	16868
MB BRETTEN	231	1020	216835	53	357	109736	30	62	5039
MB BRUCHSAL	854	4719	1121067	155	1703	931813	103	270	16715
MB BUEHL	270	1253	258613	88	635	323150	40	73	5450
MB GAGGENAU-GERMSBACH	326	1495	288169	37	328	184708	56	155	11744
MB KARLSRUHE	2035	16472	3844478	643	9052	6081914	335	935	83456
MB RASTATT	500	2710	521506	116	944	403949	81	188	16292
MB ETTLINGEN	381	2139	486411	97	777	320330	128	271	18821
VR BAD HERRENALB	67	208	36527	5	14	10089	11	23	1869
RG MITTLERER OBERRHEIN	5098	32344	7204300	1311	14760	8971441	855	2153	174385
REGION UNTERER NECKAR									
MB BUCHEN	358	1518	345615	96	458	195469	29	44	2640
MB HEIDELBERG	1651	9812	2029472	341	3182	1291333	234	546	49541
MB MANNHEIM	2014	14410	3027311	684	11635	9211743	314	1107	115279
MB SCHWETZINGEN	574	2742	641768	131	1265	612506	107	252	17760
MB SINSHEIM	303	1271	285693	80	559	203585	41	104	8088
MB WEINHEIM	425	2317	436043	99	658	400685	80	231	35214
MB WIESLOCH	398	2257	500893	67	431	198051	67	156	10326
MB EBERBACH	118	658	144649	19	226	102945	9	14	1616
MB HOSBACH	303	1727	397204	108	1151	509005	42	79	5426
VR NECKARGER.-WALDR.	36	82	17729	4	29	3832	5	5	254
RG UNTERER NECKAR	6180	36794	7826376	1629	19614	12729155	928	2538	246144
REGION NORDSCHWARZWALD									
MB CALW	295	1228	232561	50	356	146418	48	94	8192
MB FREUDENSTADT	601	2525	568248	99	837	423393	61	126	9396
MB HORB	169	780	199158	21	73	30397	20	48	3595
MB MUEHLACKER	264	1236	223589	56	355	143696	46	99	7434
MB MARGOLD	298	1579	348811	70	563	342026	66	139	10185
MB PFORZHEIM	1498	10602	3234774	694	5522	3701694	300	682	55031
RG NORDSCHWARZWALD	3192	18158	4843666	995	8100	4797712	552	1211	95702
RB KARLSRUHE	14470	87296	19874343	3935	42494	26498308	2335	5902	516231

Noch: 13. Handels- und Gaststättenzählung 1985 — Handel —

Mittelbereich Region Regierungsbezirk Land	----- Einzelhandel -----			----- Großhandel -----			---- Handelsvermittlung ----		
	Arbeits- stätten	Be- schäft- igte	Umsatz des Vorjahres in 1000DM	Arbeits- stätten	Be- schäft- igte	Umsatz des Vorjahres in 1000DM	Arbeits- stätten	Be- schäft- igte	Umsatz des Vorjahres in 1000DM
REGION SÜDLICHER OBERRHEIN									
MB EMMENDINGEN	518	2582	528984	98	722	368411	86	202	13080
MB FREIBURG	1670	11606	2456140	497	6631	3442241	292	921	75290
MB HASLACH-HAUSACH-WOL	235	922	202221	35	229	109504	37	82	5401
MB KEHL	277	1472	310306	138	679	985800	59	142	13279
MB LAHR	538	2515	514281	113	1145	393026	82	179	13176
MB MUELLHEIM	279	1229	236543	57	341	138827	30	67	5041
MB TITISEZ-NEUSTADT	250	1078	222910	31	161	57679	32	67	5531
MB OFFENBURG	1069	6263	1313114	308	3529	2261939	167	345	29182
MB WALDKIRCH	193	804	146394	29	126	40574	28	62	3436
RG SÜEDL.OBERRHEIN	5029	28471	5930893	1306	14183	7788000	813	2067	163416
REGION SCHWARZWALD-BAAR-HEUBERG									
MB DONAUESCHINGEN	225	1070	206990	42	303	125922	26	63	4631
MB ROTTWEIL	511	2687	606191	98	1117	647384	69	187	14301
MB SCHRAMBERG	294	1191	240579	29	169	66200	19	49	8148
MB TUTTLINGEN	627	2864	688951	188	1214	617056	105	222	18566
MB VILLINGEN-SCHWENN.	975	4958	1057733	168	1259	516284	122	291	27317
RG SCHWARZW.-BAAR-HBG.	2632	12770	2800445	525	4362	1972846	341	812	72963
REGION HOCHRHEIN-BODENSEE									
MB KONSTANZ	505	3184	651715	145	999	955346	49	90	8306
MB RADOLFFZELL	369	1729	404995	87	753	355251	41	80	6573
MB BAD SAECKINGEN	291	1341	249249	55	452	263925	32	84	6672
MB SCHOPFHEIM	250	1085	226633	34	199	90451	28	83	5860
MB SINGEN	539	3587	826565	131	1781	353482	68	145	9399
MB WALDSHUT-TIENGEN	521	3100	632292	137	609	325115	40	78	5886
MB LOERRACH-WEIL	768	6197	1550286	177	1164	667346	78	203	16014
VR SCHLIENGEN	31	113	16489	3	28	11264	5	7	356
RG HOCHRHEIN-BODENSEE	3274	20336	4558225	769	6285	3522179	341	770	59066
RB FREIBURG	10935	61577	13289563	2600	24820	13283025	1495	3649	295445
REGION NECKAR-ALB									
MB BALINGEN	289	1544	377935	73	719	511161	65	119	8120
MB ALBSTADT	474	2305	458595	115	922	614652	100	245	24405
MB HECHINGEN	327	1249	248627	56	454	229952	40	79	6131
MB MUENSINGEN	192	643	126451	39	262	76739	29	59	4942
MB REUTLINGEN	1071	6678	1289512	313	4017	1525757	275	637	56046
MB TUEBINGEN	761	4368	813450	140	1544	818920	154	356	29252
RG NECKAR-ALB	3114	16787	3314570	736	9288	3777179	663	1495	128895
REGION DONAU-ILLER									
MB BIBERACH	535	2525	456041	111	927	513949	68	141	10507
MB EMINGEN	274	1217	262591	46	282	136487	32	76	5439
MB LAUPHEIM	163	687	123076	38	342	185395	33	99	8089
MB RIEDLINGEN	182	719	153247	30	202	86886	27	95	43889
MB ULM	1166	8794	1712815	344	5196	2692520	200	486	40231
RG DONAU-ILLER	2320	13942	2707770	569	6579	3615226	360	897	108156
REGION BODENSEE-OBERSCHWABEN									
MB FRIEDRICHSHAFEN	805	4304	893460	142	1287	585214	101	216	18123
MB LEUTKIRCH	313	1477	286395	70	610	219241	44	73	5964
MB RAVENSBURG/WEING.	785	4836	976820	219	2634	1342522	125	252	23533
MB SAULGAU	210	970	212378	58	490	225232	33	76	5762
MB SIGHARINGEN	522	2293	453122	117	699	589548	75	146	9762
MB UEBERLINGEN	349	1493	295933	64	368	257373	55	96	7488
MB WANGEN	275	1510	279654	66	496	189623	29	51	4502
RG BODENSEE-OBERSCHW.	3259	16883	3397763	736	6664	3408753	462	910	75134
RB TUEBINGEN	8693	47612	9420103	2041	22251	10801159	1485	3302	312185
LD BADEN-WUERTEMBERG	52905	312234	67745178	13652	157100	93391002	9383	22838	2068176

14. Handels- und Gaststättenzählung 1985 – Gastgewerbe –

Mittelbereich Region Regierungsbezirk Land	----- Beherbergungsgewerbe -----					----- Gaststättengewerbe -----		
	Arbeits- stätten	Beschäft- igte	Umsatz des Vorjahres in 1000 DM	Fremden- zimmer	Fremden- betten	Arbeits- stätten	Beschäft- igte	Umsatz des Vorjahres in 1000 DM
REGION MITTLERER NECKAR								
MB BACKNANG	31	263	13592	508	915	190	544	29208
MB BIETIGHEIM-BESIGHN.	23	177	10744	367	571	156	456	26833
MB BOEBLINGEN-SINDELF.	51	531	45739	1569	2482	258	980	72132
MB ESSLINGEN	43	308	23117	895	1425	280	1093	76962
MB GEISLINGEN	33	184	9348	417	821	142	404	24351
MB GOEPPINGEN	50	328	20913	743	1168	341	1145	64618
MB HERBENBERG	13	141	8625	354	563	98	341	22762
MB. KIRCHHEIM	24	156	10988	466	774	170	582	34935
MB LEONBERG	22	214	13033	585	949	136	394	25534
MB LUDWIGSBURG-KORNW.	48	445	30531	806	1236	374	1307	92023
MB NUERTINGEN	18	128	5297	359	599	150	553	33772
MB SCHORN DORF	30	202	13041	452	709	171	529	31756
MB STUTTGART	163	1959	154803	4640	6934	1249	6259	478848
MB VAHINGEN	5	25	1297	75	131	72	188	9835
MB WAIBLINGEN-FELLBACH	44	447	34243	955	1506	265	987	65383
RG MITTLERER NECKAR	598	5508	395312	13191	20783	4052	15762	1088953
REGION FRANKEN								
MB BAD HERGENTHEIM	71	459	26170	1213	1856	110	341	17927
MB CRAILSHEIM	28	164	10318	381	644	185	498	27593
MB HEILBRONN	108	745	51468	1872	3056	745	2749	158685
MB KUENZELSAU	19	68	3912	221	364	86	268	13096
MB OEHRINGEN	15	157	10387	212	351	94	298	27722
MB SCHWABEBSCH HALL	46	445	30356	736	1194	199	580	30645
MB TAUBERBISCHOFSHAIN	21	139	6610	287	481	98	348	17073
MB WERTHEIM	23	187	11345	253	470	63	230	12356
RG FRANKEN	331	2364	150566	5175	8416	1580	5312	305098
REGION OSTWUERTTEMBERG								
MB AALEN	46	282	16968	587	939	235	690	38378
MB ELLWANGEN	10	38	2675	83	140	107	249	10758
MB HEIDENHEIM	40	256	13955	567	879	276	798	40692
MB SCHWABEBSCH GHUEND	39	282	18125	713	1204	273	905	51371
RG OSTWUERTTEMBERG	135	858	51723	1950	3162	891	2642	141200
RB STUTTGART	1064	8730	597601	20316	32361	6523	23716	1535252
REGION MITTLERER OBERRHEIN								
MB BADEN-BADEN	82	1241	89933	2059	3274	145	924	64085
MB BRETTEN	5	36	2366	71	153	80	224	11139
MB BRUCHSAL	50	333	21695	720	1239	326	1089	56166
MB BUEHL	37	441	22974	624	1046	115	384	22805
MB GAGGENAU-GERNSBACH	61	342	21795	899	1620	97	372	20174
MB KARLSRUHE	83	954	61422	2369	3570	724	3216	206638
MB RASTATT	23	118	7731	286	503	185	602	34345
MB ETTLINGEN	31	287	18264	453	774	125	456	29887
VR BAD HERRENALB	92	451	26651	1462	2474	20	106	6585
RG MITTLERER OBERRHEIN	372	3752	246179	7483	12179	1797	7267	445238
REGION UNTERER NECKAR								
MB BUCHEN	40	186	10478	464	846	139	355	17432
MB HEIDELBERG	120	1154	79448	2461	4309	514	2551	163662
MB MANNHEIM	49	629	45475	1949	3103	708	2838	171477
MB SCHWETZINGEN	28	205	13476	548	871	209	730	45486
MB SINSHEIM	10	54	3896	121	187	134	417	24465
MB WEINHEIM	29	211	14707	578	1061	120	454	25275
MB WIESLOCH	15	203	15378	372	629	147	414	25800
MB EBERBACH	19	105	6350	297	537	38	130	7770
MB HOSBACH	37	217	12818	437	771	136	352	17483
VR NECKARGER.-WALDDB.	22	82	3903	213	386	15	33	1448
RG UNTERER NECKAR	369	3046	205928	7440	12700	2160	8274	500300
REGION NORDSCHWARZWALD								
MB CALW	90	516	35404	1495	2448	130	399	21051
MB FREUDENSTADT	417	2826	210686	7546	12922	160	517	30534
MB HORB	18	66	3430	177	324	80	224	10326
MB MUEHLACKER	12	64	4568	142	243	85	286	14645
MB NAGOLD	45	191	13726	610	1054	110	301	15699
MB PFORZHEIM	224	1424	90770	3701	5920	445	1594	101537
RG NORDSCHWARZWALD	898	5538	385234	15133	25385	1030	3427	200377
RB KARLSRUHE	1639	12336	837342	30056	50264	4987	18968	1145915

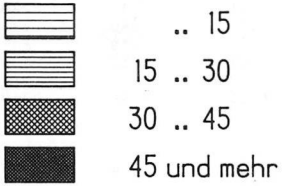
Noch: 14. Handel- und Gaststättenzählung 1985 – Gastgewerbe –

Mittelbereich Region Regierungsbezirk Land	Beherbergungsgewerbe					Gaststättengewerbe		
	Arbeits- stätten	Beschäf- tigte	Umsatz des Vorjahres in 1000 DM	Fremden- zimmer	Fremden- betten	Arbeits- stätten	Beschäf- tigte	Umsatz des Vorjahres in 1000 DM
REGION SÜDLICHER OBERRHEIN								
MB EMMENDINGEN	53	374	23524	713	1272	168	558	30905
MB FREIBURG	265	2197	147404	4246	7294	559	2743	176111
MB HASLACH-HAUSACH-WOL	73	381	27357	917	1697	69	280	16419
MB KEHL	32	205	13108	651	1102	127	422	24205
MB LAHR	47	283	20444	730	1345	251	806	47429
MB MUELLHEIM	142	942	59660	2174	3480	81	318	18837
MB TITISEE-NEUSTADT	329	2135	141237	4663	8627	112	390	27038
MB OFFENBURG	225	1623	103230	7700	11963	416	1419	81652
MB WALDKIRCH	83	448	28606	1184	2135	87	250	13805
RG SÜEDL.OBERRHEIN	1249	8588	564571	22978	38915	1870	7186	436400
REGION SCHWARZWALD - BAAR - HEUBERG								
MB DONAUESCHINGEN	32	201	12994	485	845	92	304	18410
MB ROTTWEIL	52	268	14890	684	1169	204	716	36809
MB SCHWARZBERG	54	277	17300	599	1113	83	240	14046
MB TUTTLINGEN	58	266	16905	644	1146	262	726	40169
MB VILLINGEN-SCHWENN.	206	1212	77805	3055	5188	326	1052	65209
RG SCHWARZW.-BAAR-HBG.	402	2224	139893	5467	9461	967	3038	174643
REGION HOCHRHEIN - BODENSEE								
MB KONSTANZ	68	617	41296	1371	2412	202	1139	67941
MB RADOLFFZELL	76	459	30350	981	1717	130	427	23004
MB BAD SAECKINGEN	46	223	15595	563	977	99	378	21479
MB SCHOPFHEIM	123	569	33367	1400	2548	94	290	16835
MB SINGEN	46	276	17833	665	1096	181	662	35337
MB WALDSHUT-TIENGEN	232	1130	71099	2753	4937	245	803	45139
MB LOERBRACH-WEIL	65	449	26770	865	1472	300	1412	88020
VR SCHLIENGEN	52	244	12385	536	896	19	79	3716
RG HOCHRHEIN-BODENSEE	708	3967	248694	9134	16045	1270	5190	301471
RB FREIBURG	2359	14779	953158	37579	64421	4107	15414	912515
REGION NECKAR - ALB								
MB BALINGEN	13	68	4869	173	251	126	389	23086
MB ALBSTADT	26	117	7122	320	508	153	469	27016
MB HECHINGEN	21	120	7900	225	370	132	330	16771
MB MUENSINGEN	30	172	10487	316	587	108	281	14277
MB REUTLINGEN	60	615	41415	1230	2062	350	1185	73550
MB TUEBINGEN	38	281	18246	633	969	324	1220	71631
RG NECKAR-ALB	188	1373	90040	2897	4747	1193	3874	226330
REGION DONAU - ILLER								
MB BIBERACH	35	212	12429	439	742	244	756	33769
MB ENINGEN	18	97	5192	154	253	120	310	14328
MB LAUPHEIM	6	32	1912	61	86	68	157	8020
MB RIEDLINGEN	8	46	2631	87	133	67	144	6605
MB ULH	72	679	37788	1484	2446	400	1529	92318
RG DONAU-ILLER	139	1066	59952	2225	3660	899	2896	155041
REGION BODENSEE - OBERSCHWABEN								
MB FRIEDRICHSHAFEN	115	945	65494	2226	3815	225	870	54989
MB LEUTKIRCH	41	215	13148	440	744	153	444	22665
MB RAVENSBURG/WEING.	64	414	26388	1092	1701	295	961	54442
MB SAULGAU	7	62	4025	108	181	95	274	12633
MB SIGHARINGEN	53	304	18509	623	1116	249	707	37821
MB UEBERLINGEN	165	923	57825	2244	3977	116	420	27182
MB WANGEN	30	148	8673	294	528	89	272	15581
RG BODENSEE-OBERSCHW.	475	3011	194063	7027	12062	1222	3948	225313
RB TUEBINGEN	802	5450	344055	12149	20469	3314	10718	606684
LD BADEN-WUERTTEMBERG	5864	41295	2732155	100100	167515	18931	68816	4200366

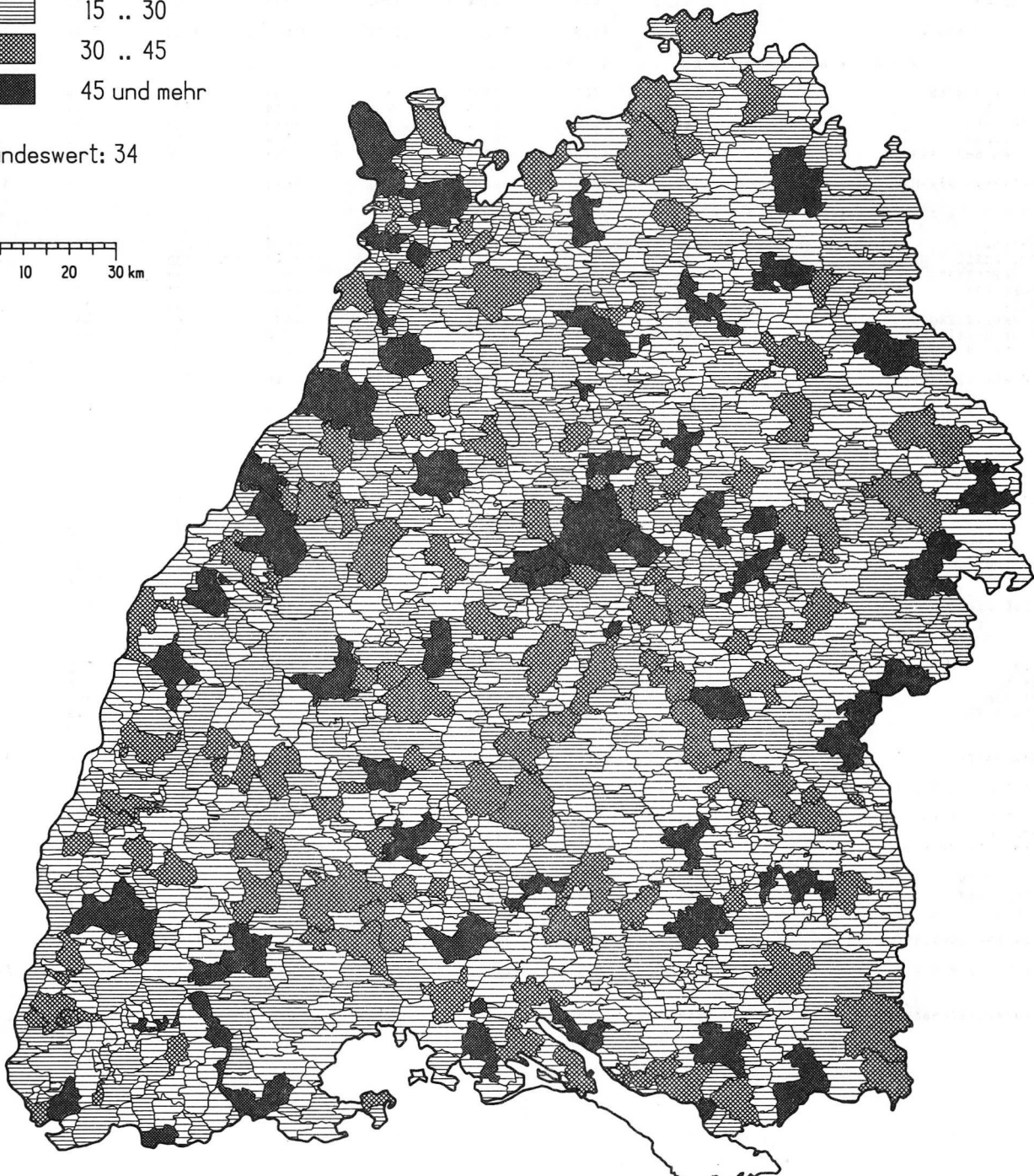
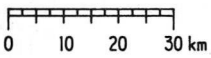
Beschäftigte im Einzelhandel in den Gemeinden Baden-Württembergs 1985

Beschäftigte je 1000 Einwohner

von .. bis unter



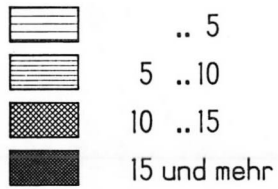
Landeswert: 34



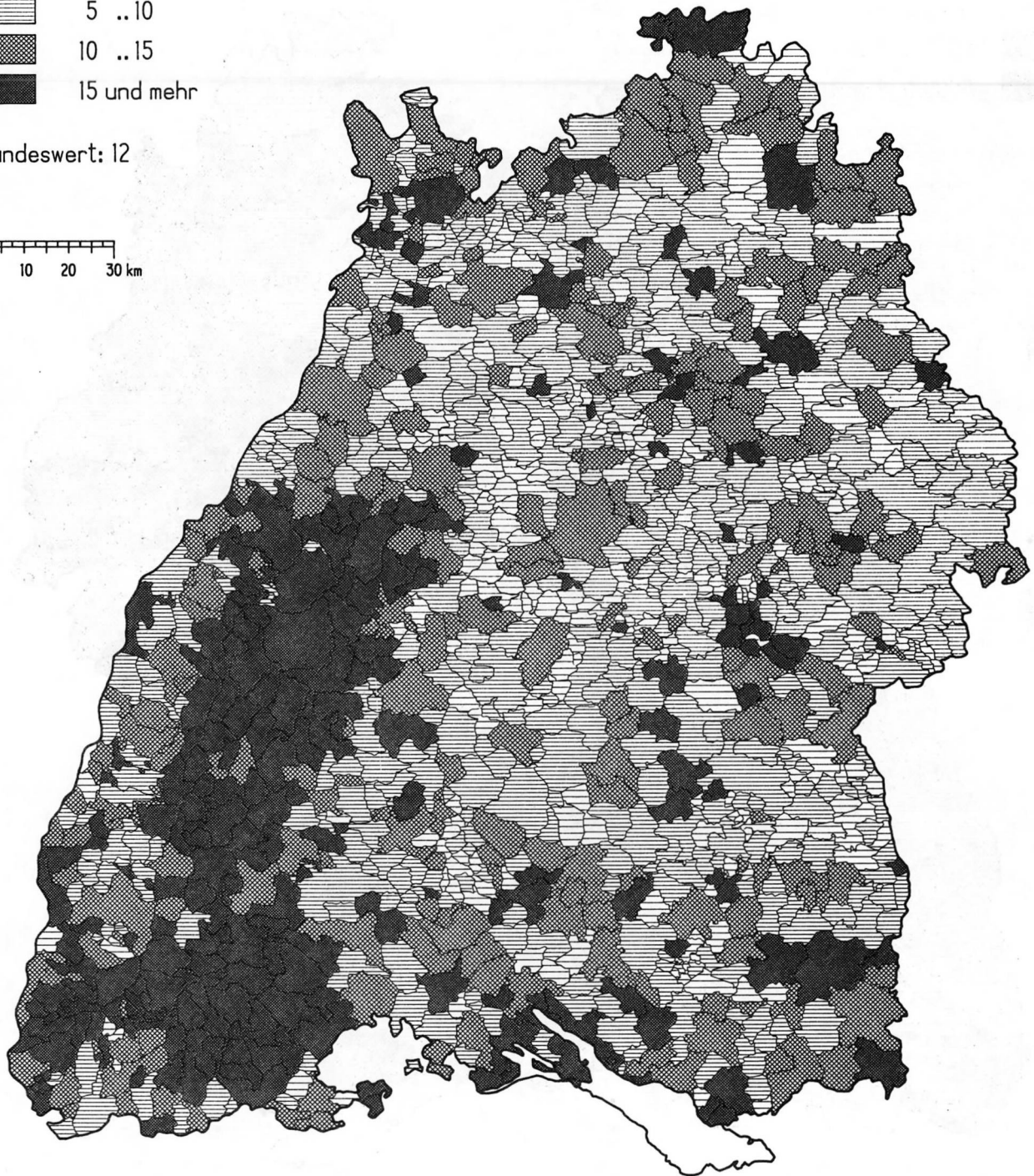
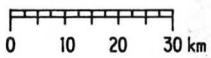
Beschäftigte im Gastgewerbe in den Gemeinden Baden-Württembergs 1985

Beschäftigte je 1000 Einwohner

von .. bis unter



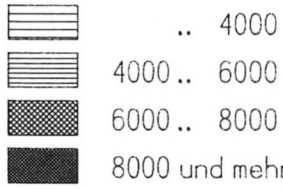
Landeswert: 12



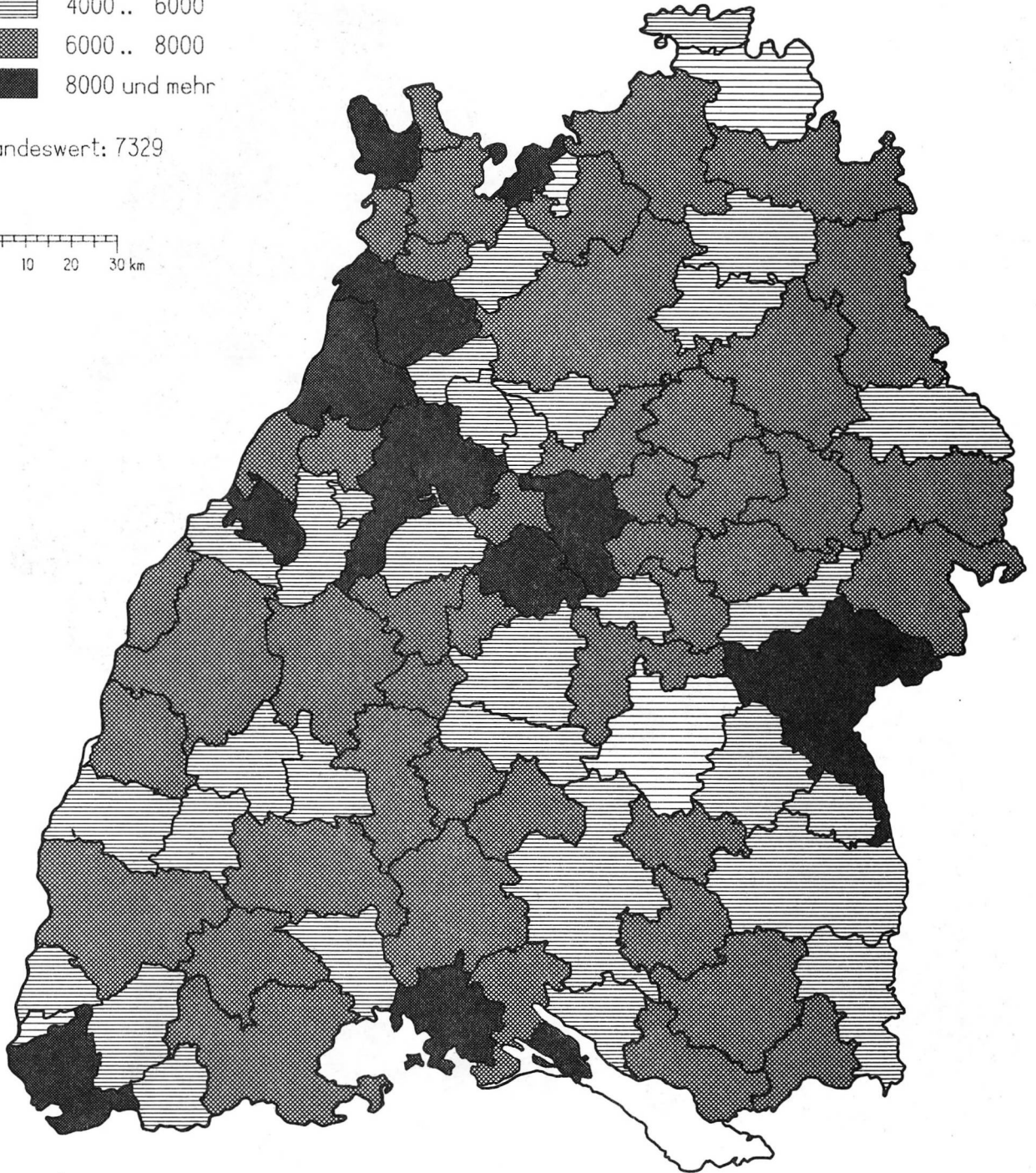
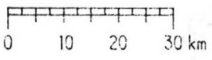
Einzelhandelsumsätze in den Mittelbereichen Baden-Württembergs 1984

Umsatz in DM/Einwohner

von .. bis unter



Landeswert: 7329



Gemeindebedienstete und Landesbedienstete

15. Gemeindebedienstete 1980 und 1986

Mittelbereich Region Regierungsbezirk Land	Vollzeitbeschäftigte					Teilzeitbeschäftigte				
	insgesamt		davon			insgesamt		davon		
	1980	1986	Beamte 1986	Ange- stellte 1986	Arbeiter 1986	1980	1986	Beamte 1986	Ange- stellte 1986	Arbeiter 1986
REGION MITTLERER NECKAR										
MB BACKHANG	614	687	106	340	241	201	216	1	108	107
MB BIETIGHEIM-BESIGHM.	1236	1321	110	943	268	276	325	4	189	132
MB BOEBLINGEN-SINDELF.	2160	2661	234	1734	693	545	664	2	295	367
MB ESSLINGEN	2996	3258	355	1865	1038	468	610	5	400	205
MB GEISLINGEN	503	573	82	251	240	134	154	2	62	90
MB GOEPPINGEN	1357	1543	208	767	568	225	291	5	175	111
MB HERRENBERG	393	455	49	288	118	106	153	1	78	74
MB KIRCHHEIM	590	691	129	418	144	166	185	5	104	76
MB LEONBERG	652	843	110	406	327	204	226	3	122	101
MB LUDWIGSBURG-KORNW.	2015	2264	410	1231	623	551	681	0	349	332
MB NUERTINGEN	665	782	115	454	213	209	235	1	115	119
MB SCHORN DORF	709	776	118	393	265	195	214	2	123	89
MB STUTTGART	15783	15870	2756	9005	4109	1541	1860	31	1444	385
MB VAHINGEN	269	332	50	187	95	74	90	2	57	31
MB WAIBLINGEN-FELLBACH	1348	1596	272	912	412	349	401	8	291	102
RG MITTLERER NECKAR	31290	33652	5104	19194	9354	5244	6305	72	3912	2321
REGION FRANKEN										
MB BAD MERGENTHEIM	458	566	69	254	243	96	127	2	55	70
MB CRAILSHEIM	483	619	89	292	238	128	118	2	60	56
MB HEILBRONN	4870	5506	577	3143	1786	1032	1263	17	603	643
MB KUENZELSAU	307	362	48	168	146	142	121	1	47	73
MB OEHRINGEN	283	350	43	179	128	86	99	1	40	58
MB SCHWAEBISCH HALL	747	928	112	444	372	194	215	5	107	103
MB TAUBER BISCHOFSHHEIM	352	400	72	154	174	68	54	2	30	22
MB WERTHEIM	549	511	37	340	134	130	132	0	87	45
RG FRANKEN	8049	9242	1047	4974	3221	1876	2129	30	1029	1070
REGION OSTWUERTTEMBERG										
MB AALEM	1041	1139	122	525	492	332	284	2	129	153
MB ELLWANGEN	335	371	48	183	140	51	80	0	33	47
MB HEIDENHEIM	1077	1204	145	511	548	315	371	6	158	207
MB SCHWAEBISCH GHEUND	922	1109	117	535	457	203	228	3	129	96
RG OSTWUERTTEMBERG	3375	3823	432	1754	1637	801	963	11	449	503
RB STUTTGART	42714	46717	6583	25922	14212	7921	9397	113	5390	3894
REGION MITTLERER OBERRHEIN										
MB BADEN-BADEN	1743	2001	148	1054	799	135	171	0	107	64
MB BRETEN	318	371	67	140	164	49	62	2	37	23
MB BRUCHSAL	1001	1191	187	512	492	282	340	3	140	197
MB BUEHL	389	443	70	197	176	82	100	1	53	46
MB GAGGENHAU-GERNSBACH	676	670	73	287	310	137	105	0	55	50
MB KARLSRUHE	9261	9806	1293	4824	3689	1419	1875	24	749	1102
MB RASTATT	696	830	109	374	347	89	129	3	66	60
MB ETTLINGEN	667	998	166	404	428	119	153	4	73	76
VR BAD HEBRENALB	129	129	9	61	59	33	39	0	21	18
RG MITTLERER OBERRHEIN	14751	16310	2113	7792	6405	2312	2935	37	1280	1618
REGION UNTERER NECKAR										
MB BUCHEN	522	594	90	201	303	104	118	4	59	55
MB HEIDELBERG	2813	3419	662	1463	1294	348	525	17	292	216
MB MANNHEIM	9656	9109	921	5400	2788	1237	1851	11	1142	698
MB SCHWETZINGEN	566	752	124	266	362	153	221	0	75	146
MB SIMSHEIM	389	464	85	167	212	106	112	0	46	66
MB WEINHEIM	1071	918	110	490	318	201	262	1	172	89
MB WIESLOCH	452	533	93	212	228	153	211	5	87	119
MB EBERBACH	239	250	33	88	129	59	44	5	19	20
MB MOSBACH	470	533	103	182	248	136	145	3	49	93
VR NECKARGER.-WALDBR.	52	66	16	24	26	12	7	0	7	0
RG UNTERER NECKAR	16230	16638	2237	8493	5908	2509	3496	46	1948	1502
REGION NORDSCHWARZWALD										
MB CALW	508	537	57	312	168	86	137	0	80	57
MB FREUDENSTADT	734	838	95	353	390	184	171	7	86	78
MB HORB	192	283	44	105	134	77	76	4	40	32
MB HUEHLACKER	389	456	74	186	196	111	123	0	63	60
MB MARGOLD	429	488	67	235	186	139	195	3	83	109
MB PFORZHEIM	3728	4402	450	2353	1599	575	651	5	444	202
RG NORDSCHWARZWALD	6109	7133	796	3605	2732	1205	1392	19	817	556
RB KARLSRUHE	37090	40081	5146	19890	15045	6026	7823	102	4045	3676

Noch: 15. Gemeindebedienstete 1980 und 1986

Mittelbereich Region Regierungsbezirk Land	Vollzeitbeschäftigte					Teilzeitbeschäftigte				
	insgesamt		davon			insgesamt		davon		
	1980	1986	Beamte 1986	Ange- stellte 1986	Arbeiter 1986	1980	1986	Beamte 1986	Ange- stellte 1986	Arbeiter 1986
R E G I O N S Ü E D L I C H E R O B E R R H E I M										
MB EHMENDINGEN	835	851	138	413	300	159	211	8	113	90
MB FREIBURG	3792	4329	1083	1728	1518	797	893	52	256	585
MB HASLACH-HAUSACH-WOL	342	341	51	120	170	78	76	0	29	47
MB KEHL	378	417	58	188	171	102	131	1	45	85
MB LAHR	846	954	147	414	393	188	233	4	81	148
MB MUELLHEIM	332	382	71	161	150	65	81	2	37	42
MB TITISEE-NEUSTADT	418	435	63	139	233	103	79	1	28	50
MB OFFENBURG	1790	2034	283	887	864	431	524	9	224	291
MB WALDKIRCH	316	326	64	122	140	69	69	3	25	41
RG SUEDL.OBERRHEIN	9049	10069	1958	4172	3939	1992	2297	80	838	1379
R E G I O N S C H W A R Z W A L D - B A A R - H E U B E R G										
MB DONAUESCHINGEN	371	465	51	178	236	82	99	0	35	64
MB ROTTWEIL	867	1034	116	501	417	350	328	2	148	178
MB SCHRAMBERG	645	449	55	214	180	196	154	1	81	72
MB TUTTLINGEN	977	1133	130	497	506	238	226	7	121	98
MB VILLINGEN-SCHWENN.	3142	3140	234	1909	997	455	543	5	341	197
RG SCHWARZW.-BAAR-HBG.	6002	6221	586	3299	2336	1321	1350	15	726	609
R E G I O N H O C H R H E I M - B O D E N S E E										
MB KONSTANZ	1365	1464	142	750	572	183	174	0	85	89
MB RADOLFPFZELL	661	763	87	413	263	158	185	2	87	96
MB BAD SAECKINGEN	388	415	69	195	151	58	59	6	35	18
MB SCHOPFHEIM	631	675	41	338	296	152	178	4	77	97
MB SINGEN	1336	1609	143	1068	398	260	365	5	214	146
MB WALDSHUT-TIENGEN	853	990	126	405	459	172	163	4	78	81
MB LOERRACH-WEIL	1631	1801	188	1076	537	236	351	10	206	135
VR SCHLIENGEN	60	65	13	29	23	5	14	0	10	4
RG HOCHRHEIN-BODENSEE	6925	7782	809	4274	2699	1224	1489	31	792	666
BB F R E I B U R G	21976	24072	3353	11745	8974	4537	5136	126	2356	2654
R E G I O N N E C K A R - A L B										
MB BALINGEN	390	508	77	206	225	148	140	3	68	69
MB ALBSTADT	697	829	80	376	373	171	147	1	78	68
MB HECHINGEN	396	473	60	201	212	127	125	7	52	66
MB MUENSINGEN	275	396	42	163	191	89	102	1	26	75
MB REUTLINGEN	2269	2577	268	1346	963	380	463	7	253	203
MB TUEBINGEN	1842	2014	264	1028	722	319	415	5	201	209
RG NECKAR-ALB	5869	6797	791	3320	2686	1234	1392	24	678	690
R E G I O N D O N A U - I L L E R										
MB BIBERACH	1039	1048	120	626	302	199	217	9	116	92
MB EHINGEN	338	356	42	176	138	102	74	5	35	34
MB LAUPHEIM	171	190	33	96	61	48	60	2	28	30
MB RIEDLINGEN	177	199	38	124	37	41	38	3	19	16
MB ULM	4330	2422	354	1185	883	661	520	9	319	192
RG DONAU-ILLER	6055	4215	587	2207	1421	1051	909	28	517	364
R E G I O N B O D E N S E E - O B E R S C H W A B E N										
MB FRIEDRICHSHAFEN	1635	1699	158	1147	394	178	231	1	135	95
MB LEUTKIRCH	397	493	54	232	207	143	139	1	59	79
MB RAVENSBURG/WEING.	1435	1684	184	887	613	259	367	4	202	161
MB SAULGAU	188	382	25	250	107	49	83	3	51	29
MB SIGHARINGEN	711	829	104	405	320	217	220	0	66	154
MB UEBERLINGEN	508	516	53	264	199	124	141	1	70	70
MB WANGEN	271	324	34	148	142	56	69	1	35	33
RG BODENSEE-OBERSCHW.	5145	5927	612	3333	1982	1026	1250	11	618	621
BB T U E B I N G E N	17069	16939	1990	8860	6089	3311	3551	63	1813	1675
LD BADEN-WUERTTEMBERG	118849	127809	17072	66417	44320	21795	25907	404	13604	11899

16. Landesbedienstete 1980 und 1986*)

Mittelbereich Region Regierungsbezirk Land	Vollzeitbeschäftigte					Teilzeitbeschäftigte				
	insgesamt		darunter			insgesamt		darunter		
	1980 ¹⁾	1986	Beamte 1986	Ange- stellte 1986	Arbeiter 1986	1980 ¹⁾	1986	Beamte 1986	Ange- stellte 1986	Arbeiter 1986
REGION MITTLERER NECKAR										
MB BACKMANG	868	900	705	109	80	244	328	240	70	18
MB BIETIGHEIM-BESIGHM.	1171	1139	870	216	49	274	416	316	87	13
MB BOEBLINGEN-SIMDELF.	2233	2368	1971	322	61	513	956	763	160	33
MB ESSLINGEN	3577	3339	2647	581	98	560	880	659	179	42
MB GEISLINGEN	708	668	540	79	45	130	198	143	42	13
MB GOEPPINGEN	3049	3003	2576	269	147	334	684	503	123	58
MB HERRENBERG	456	417	309	54	54	109	225	194	25	6
MB KIRCHHEIM	1301	1215	908	193	110	228	430	339	58	33
MB LEOMBERG	948	910	706	146	53	216	406	310	82	13
MB LUDWIGSBURG-KORNW.	4425	4426	3384	850	174	814	1209	824	295	89
MB NUERTINGEN	1128	1253	1002	196	44	308	514	366	98	50
MB SCHOENLORF	1079	1062	767	184	106	248	332	231	72	29
MB STUTTGART	29315	30453	17460	10585	1903	3323	5100	2251	2121	713
MB VAHINGEN	229	226	188	8	28	99	120	102	17	1
MB WAIBLINGEN-FELLBACH	2642	2670	1856	662	139	488	900	566	247	86
RG MITTLERER NECKAR	53129	54049	35889	14454	3091	7888	12698	7807	3676	1197
REGION FRANKEN										
MB BAD MERGENTHEIM	804	819	587	119	110	137	183	115	58	10
MB CRALLSHEIM	904	976	662	159	151	199	289	193	65	29
MB HEILBRONN	6363	6713	4704	1453	482	1072	1470	868	400	198
MB KUENZELSAU	762	816	579	127	109	123	150	81	44	25
MB OEHNINGEN	544	567	449	64	51	112	157	98	52	7
MB SCHWABISCH HALL	1807	1965	1327	364	269	294	409	255	107	46
MB TAUBERBISCHOFSHHEIM	992	1059	784	172	99	89	167	107	42	18
MB WERTHEIM	254	283	219	21	42	43	79	61	9	8
RG FRANKEN	12430	13198	9311	2479	1313	2069	2904	1778	777	341
REGION OSTWUERTTEMBERG										
MB AALEN	1906	2126	1678	251	189	252	459	335	90	34
MB ELLWANGEN	912	978	571	203	181	113	181	118	36	27
MB HEIDENHEIM	1515	1690	1265	238	181	257	452	326	90	36
MB SCHWABISCH GHEUND	1952	1948	1494	274	173	273	542	330	187	25
RG OSTWUERTTEMBERG	6285	6742	5008	966	724	895	1634	1109	403	122
RB STUTTGART	71844	73989	50208	17899	5128	10852	17236	10694	4856	1660
REGION MITTLERER OBERRHEIN										
MB BADEN-BADEN	1144	1182	691	382	83	153	184	93	54	37
MB BRETTEN	358	341	286	19	34	71	133	121	11	1
MB BRUCHSAL	2791	2687	2279	241	155	290	574	412	97	65
MB BUENL	603	582	448	81	47	71	122	90	25	7
MB GAGGENAU-GERNSBACH	420	506	368	24	114	51	112	102	9	1
MB KARLSRUHE	15886	15621	8682	5259	1415	1581	2638	1109	980	538
MB RASTATT	1402	1440	1194	179	57	140	273	202	58	13
MB ETTLINGEN	778	819	667	98	50	80	354	300	50	3
VR BAD HERRENALB	22	61	29	4	28	4	11	7	3	1
RG MITTLERER OBERRHEIN	23382	23178	14615	6283	1955	2437	4390	2429	1284	665
REGION UNTERER NECKAR										
MB BUCHEN	1224	1240	882	208	147	134	222	145	42	35
MB HEIDELBERG	12204	12336	5168	5828	1285	1519	2609	718	1476	405
MB MANNHEIM	7113	7083	5119	1560	232	881	1630	937	428	259
MB SCHWETZINGEN	764	708	631	52	19	126	294	233	37	21
MB SIMSHEIM	769	721	530	116	71	87	183	142	36	5
MB WEINHEIM	770	688	574	71	37	85	285	231	50	2
MB WIESLOCH	1483	1470	628	604	235	210	426	175	160	89
MB EBERBACH	160	159	153	6	0	20	47	43	4	0
MB MOSBACH	1236	1291	1049	145	83	149	228	153	52	23
VR NECKARGER.-WALDDB.	28	25	25	0	0	6	12	12	0	0
RG UNTERER NECKAR	25751	25721	14759	8590	2109	3217	5936	2789	2285	839
REGION NORDSCHWARZWALD										
MB CALW	1441	1596	822	525	243	200	337	147	111	79
MB FREUDENSTADT	1186	1539	1010	219	306	197	297	169	70	57
MB HOBB	316	317	233	42	40	94	132	101	30	1
MB MUEHLACKER	462	477	395	47	32	156	202	149	48	5
MB NAGOLD	456	487	382	56	46	139	212	148	47	17
MB PFOEZHEIM	3252	3625	2764	520	323	491	780	565	172	42
RG NORDSCHWARZWALD	7135	8102	5635	1413	1018	1281	1971	1286	481	202
RB KARLSRUHE	56268	57001	35009	16286	5082	6935	12297	6504	4050	1706

*) Ohne rechtlich selbständige Wirtschaftsunternehmen. - 1) Ohne Richter.






Mittelbereich Region Regierungsbezirk Land	Vollzeitbeschäftigte					Teilzeitbeschäftigte				
	insgesamt		----- Beate	darunter ----- Ange- Arbeiter stellte		insgesamt		----- Beate	darunter ----- Ange- Arbeiter stellte	
	1980 ¹⁾	1986	1986	1986	1986	1980 ¹⁾	1986	1986	1986	1986
R E G I O N S U E D L I C H E R O B E R R H E I M										
MB EHMENDINGEN	2059	2059	1160	667	226	212	511	333	113	65
MB FREIBURG	15873	15767	7359	6725	1548	2045	3218	991	1640	578
MB HASLACH-HAUSACH-WOL	466	520	387	56	77	90	102	77	19	6
MB KEHL	568	577	464	76	33	106	172	120	37	15
MB LAHR	2062	1803	1560	126	111	169	310	229	44	37
MB MUELLHEIM	474	489	370	71	47	76	158	126	25	7
MB TITISEE-NEUSTADT	449	529	332	59	136	81	106	82	18	6
MB OFFENBURG	3512	3657	2734	583	308	395	674	449	165	60
MB WALDKIRCH	326	334	263	26	43	47	127	89	20	18
RG SUEDL.OBERRHEIN	25789	25735	14629	8389	2529	3221	5378	2496	2081	792
R E G I O N S C H W A R Z W A L D - B A A R - H E U B E R G										
MB DONAUESCHINGEN	646	664	470	118	73	124	192	121	45	26
MB ROTTWEIL	2257	2282	1688	401	167	325	475	272	150	53
MB SCHRANBERG	363	359	314	19	26	116	119	104	14	1
MB TUTTLINGEN	1371	1430	1170	151	102	285	378	279	86	13
MB VILLINGEN-SCHWENN.	2274	2407	1929	322	146	369	535	398	104	33
RG SCHWARZW.-BAAR-HBG.	6911	7142	5571	1011	514	1219	1699	1174	399	126
R E G I O N H O C H R H E I N - B O D E N S E E										
MB KONSTANZ	3580	3550	1871	1385	242	462	735	241	428	65
MB RADOLFFZELL	893	908	594	216	95	113	245	186	50	9
MB BAD SAECKINGEN	675	664	470	140	50	114	163	120	31	12
MB SCHOPFHEIM	477	522	377	68	75	80	158	125	29	4
MB SINGEN	1103	1023	796	149	72	181	269	206	51	11
MB WALDSHUT-TIENGEN	1549	1762	1289	224	229	242	327	231	66	30
MB LOERRACH-WEIL	2184	2233	1762	330	125	297	492	380	94	18
VR SCHLIENGEN	25	23	21	2	0	4	5	5	0	0
RG HOCHRHEIN-BODENSEE	10486	10685	7180	2514	888	1493	2394	1494	749	149
RB F R E I B U R G	43186	43562	27380	11914	3931	5933	9471	5164	3229	1067
R E G I O N N E C K A R - A L B										
MB Balingen	1101	1156	937	163	53	187	250	157	81	12
MB Albstadt	653	751	662	55	27	203	200	162	36	2
MB Hechingen	657	770	648	58	45	156	206	141	49	15
MB Muenzingen	864	981	384	324	271	127	210	104	64	42
MB Reutlingen	3774	3612	2745	648	193	500	932	662	233	35
MB TUEBINGEN	9714	10533	4054	5417	1025	1741	2269	613	1401	250
RG NECKAR-ALB	16763	17803	9430	6665	1614	2914	4067	1839	1864	356
R E G I O N D O N A U - I L L E R										
MB Biberach	3250	3172	2167	573	425	313	526	255	152	119
MB Ehingen	715	753	515	125	111	159	182	127	45	10
MB Laupheim	249	359	323	12	24	59	89	76	12	1
MB Riedlingen	508	492	310	110	71	50	90	56	18	16
MB Ulm	5396	7425	3185	3510	677	773	1771	676	898	193
RG DONAU-ILLER	10118	12201	6500	4330	1308	1354	2658	1190	1125	339
R E G I O N B O D E N S E E - O B E R S C H W A B E N										
MB Friedrichshafen	1594	1788	1501	188	93	178	377	291	71	15
MB Leutkirch	468	501	402	42	55	63	126	95	26	5
MB Ravensburg/Weing.	4354	4104	2361	1243	464	406	708	391	221	93
MB Saulgau	476	472	370	60	39	72	117	82	27	8
MB Sigmaringen	1571	1606	1165	294	122	226	294	197	81	16
MB Ueberlingen	744	699	482	128	85	75	177	129	37	11
MB Wangen	575	664	457	143	60	70	142	114	17	11
RG BODENSEE-OBERSCHW.	9782	9834	6738	2098	918	1090	1941	1299	480	159
RB T U E B I N G E N	36663	39838	22668	13093	3840	5358	8666	4328	3469	854
LD BADEN-WUERTTEMBERG	207961	214390	135265	59192	17981	29078	47670	26690	15604	5287

*) Ohne rechtlich selbständige Wirtschaftsunternehmen. - 1) Ohne Richter.

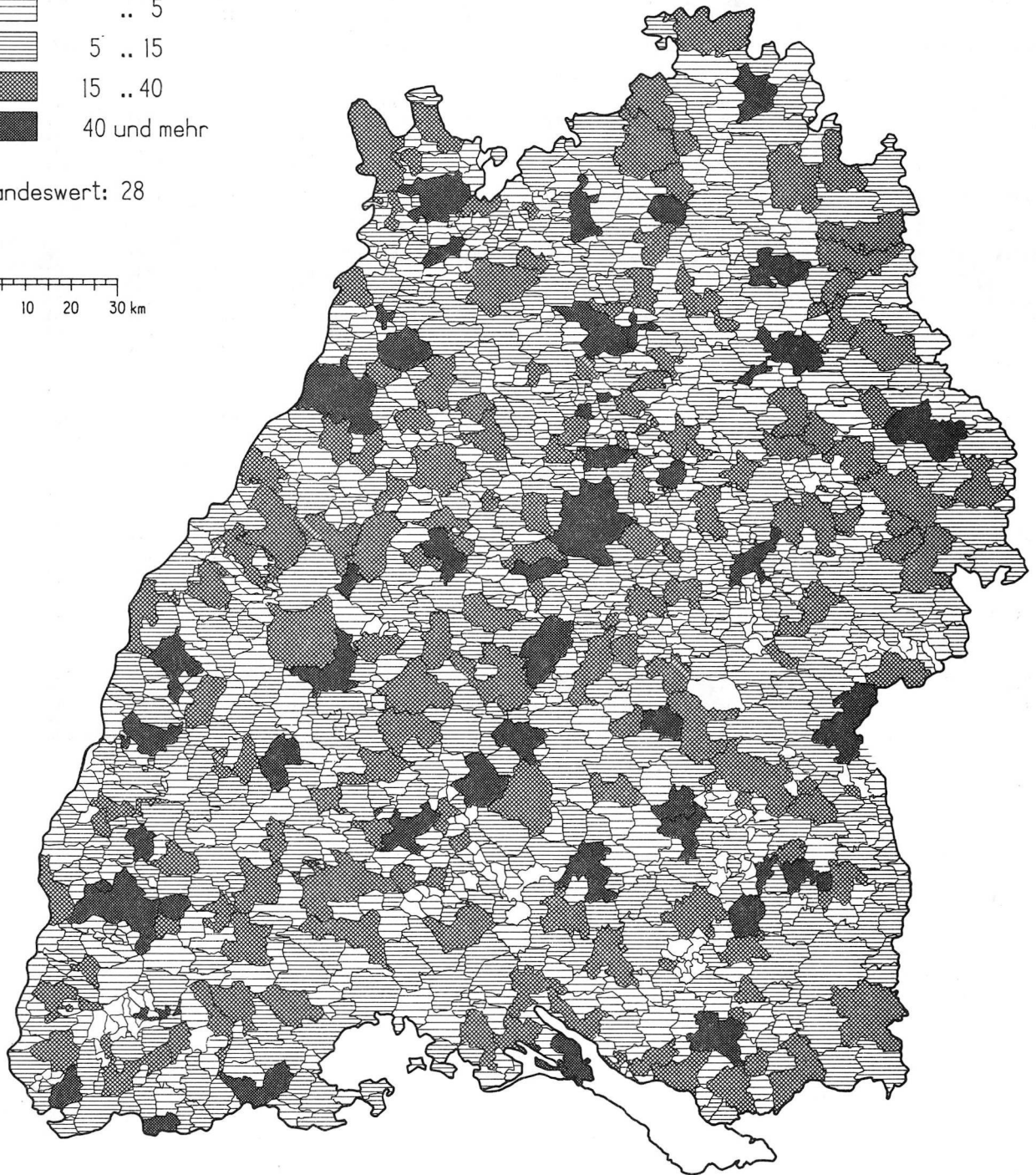
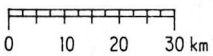
Landesbedienstete in den Gemeinden Baden-Württembergs 1986

Je 1000 der Bevölkerung

von .. bis unter

-  Keine Bedienstete
-  .. 5
-  5 .. 15
-  15 .. 40
-  40 und mehr

Landeswert: 28



Kommunalfinanzen

17. Steuerkraftsumme und Schuldenstand der Gemeinden 1976 und 1986

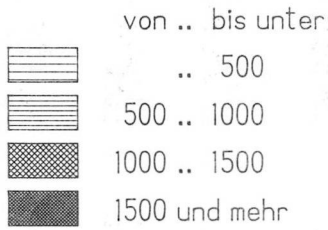
Mittelbereich Region Regierungsbezirk Land	----- Steuerkraftsumme -----					----- Schuldenstand -----				
	insgesamt in 1000 DM		je Kopf der Wohnbevölkerung in DM in DM Land=100			insgesamt in 1000 DM		je Kopf der Wohnbevölkerung in DM in DM Land=100		
	1976	1986	1976	1986	1986	1976	1986	1976	1986	1986
R E G I O N M I T T L E R E R N E C K A R										
MB BACKNANG	49333	95267	592	1108	95.0	67304	59818	814	692	52.9
MB BIETIGHEIM-BESIGHH.	61852	106928	646	1045	89.6	98400	83377	1042	805	61.6
MB BOEBLINGEN-SINDELF.	152493	364972	895	2058	176.5	162780	141742	955	793	60.6
MB ESSLINGEN	137026	239751	670	1219	104.5	177581	193551	876	984	75.2
MB GEISLINGEN	33004	57458	579	1050	90.0	35601	75382	635	1371	104.9
MB GOEPFINGEN	100313	175567	577	1007	86.4	151525	186353	881	1064	81.4
MB HERRENBERG	25603	48953	585	1008	86.4	39234	69186	892	1407	107.6
MB KIRCHHEIM	56142	93232	624	1014	86.9	66133	75994	741	919	62.6
MB LEONBERG	49401	97619	659	1177	100.9	52241	81403	700	973	74.4
MB LUDWIGSBURG-KORNW.	159285	289169	656	1208	103.6	184439	207545	768	862	65.9
MB NUERTINGEN	53589	97027	602	1023	87.8	61676	59846	695	624	47.8
MB SCHORN DORF	53568	96378	589	1020	87.5	69945	112300	771	1175	89.9
MB STUTTGART	656223	1236456	897	1794	153.8	982406	1380558	1366	1991	152.3
MB VAHINGEN	17921	34534	569	1003	86.0	20582	53499	648	1547	118.3
MB WAIBLINGEN-FELLBACH	118845	200953	672	1151	98.7	190514	234126	1085	1333	102.0
RG MITTLERER NECKAR	1724599	3234264	732	1381	118.4	2360411	3014680	1012	1279	97.8
R E G I O N F R A N K E N										
MB BAD MERGENTHEIM	30655	48392	591	966	82.9	66225	71177	1288	1418	108.5
MB CRAILSHEIM	38152	65929	560	970	83.1	78421	120296	1158	1776	135.8
MB HEILBRONN	221587	397500	633	1102	94.5	225839	302139	657	833	63.7
MB KUENZELSAU	25444	37893	612	942	80.7	38058	61483	926	1527	116.8
MB OEHRINGEN	24302	46397	570	1028	88.1	33033	46756	782	1028	78.6
MB SCHWAEBISCH HALL	54912	129722	657	1562	134.0	118399	136371	1423	1635	125.0
MB TAUBERBISCHOFHEIM	28578	41416	583	875	75.1	43105	53270	888	1131	86.5
MB WERTHEIM	17005	27121	677	1163	99.7	37788	48111	1531	2069	158.3
RG FRANKEN	440635	794371	619	1107	94.9	641868	839603	911	1166	89.2
R E G I O N O S T W U E R T T E M B E R G										
MB AALEN	70819	117761	596	1001	85.9	89017	179340	754	1522	116.4
MB ELLWANGEN	21988	42485	522	1016	87.1	34593	65148	827	1559	119.3
MB HEIDENHEIM	73933	125454	588	1017	87.2	117549	173665	940	1405	107.4
MB SCHWAEBISCH G M U E N D	71675	128707	636	1100	94.3	104906	119341	934	1018	77.9
RG OSTWUERTTEMBERG	238416	414407	597	1036	88.9	346055	537494	871	1342	102.6
RB S T U T T G A R T	2403649	4443042	693	1284	110.1	3348334	4391777	975	1263	96.6
R E G I O N M I T T L E R E R O B E R R H E I M										
MB BADEN-BADEN	42631	73863	726	1269	108.8	68493	133865	1180	2286	174.9
MB BRETTEB	23088	40007	574	964	82.6	33346	44626	840	1070	81.8
MB BRUCHSAL	80777	160175	587	1177	101.0	90278	102075	665	748	57.2
MB BUEHL	26630	55646	605	1234	105.8	31836	40022	729	893	67.5
MB GAGGENAU-GERNSBACH	33605	74767	619	1430	122.6	27748	38838	515	741	56.7
MB KARLSRUHE	277862	519949	729	1393	119.4	580228	493220	1535	1323	101.1
MB RASTATT	47358	87217	575	1054	90.4	40639	63453	493	764	58.4
MB ETTLINGEN	43051	86045	584	1091	93.5	59560	43768	807	552	42.2
VR BAD HERRENALB	3879	6235	567	848	72.7	3620	7705	538	1025	78.4
RG MITTLERER OBERRHEIN	574962	1097669	659	1264	108.4	932128	959867	1077	1104	84.4
R E G I O N U N T E R E R N E C K A R										
MB BUCHEN	31853	49683	545	892	76.5	72561	83882	1252	1505	115.1
MB HEIDELBERG	153122	308703	625	1192	102.2	314408	297076	1283	1135	86.8
MB MANNHEIM	303206	506887	843	1498	128.4	539522	924082	1528	2729	208.7
MB SCHWETZINGEN	50814	94796	544	996	85.4	43262	32048	463	336	25.7
MB SIMSHEIM	27152	45825	575	924	79.2	40275	51433	859	1030	78.8
MB WEINHEIM	39970	74434	595	1091	93.6	64112	101234	956	1489	113.9
MB WIESLOCH	40317	83161	602	1227	105.2	32139	43417	482	638	48.8
MB EBERBACH	11193	19959	617	1124	96.4	21987	18314	1225	1030	78.8
MB MOSBACH	36992	58861	568	914	78.3	49578	61108	768	948	72.5
VR NECKARGER.-WALDB.	4257	6991	508	824	70.6	8541	8271	1026	966	73.9
RG UNTERER NECKAR	698874	1249300	679	1219	104.6	1186485	1620865	1162	1576	120.5
R E G I O N N O R D S C H W A R Z W A L D										
MB CALW	27307	52717	546	962	82.5	46685	63748	931	1150	87.9
MB FREUDENSTADT	44921	70615	617	968	83.0	75740	95801	1039	1303	99.7
MB HORB	15272	26550	599	947	81.2	27427	37155	1084	1321	101.0
MB MUEHLACKER	31943	50643	650	1044	89.5	44623	73572	916	1514	115.8
MB NAGOLD	27811	50493	585	973	83.4	40510	67110	854	1280	97.9
MB PFORZHEIM	160527	273705	680	1140	97.8	253668	281281	1076	1167	89.2
RG NORDSCHWARZWALD	311660	530958	639	1054	90.4	492273	626372	1011	1236	94.5
RB K A R L S R U H E	1585496	2877928	664	1201	103.0	2610886	3207104	1100	1334	102.0

Noch: 17. Steuerkraftsumme und Schuldenstand der Gemeinden 1976 und 1986

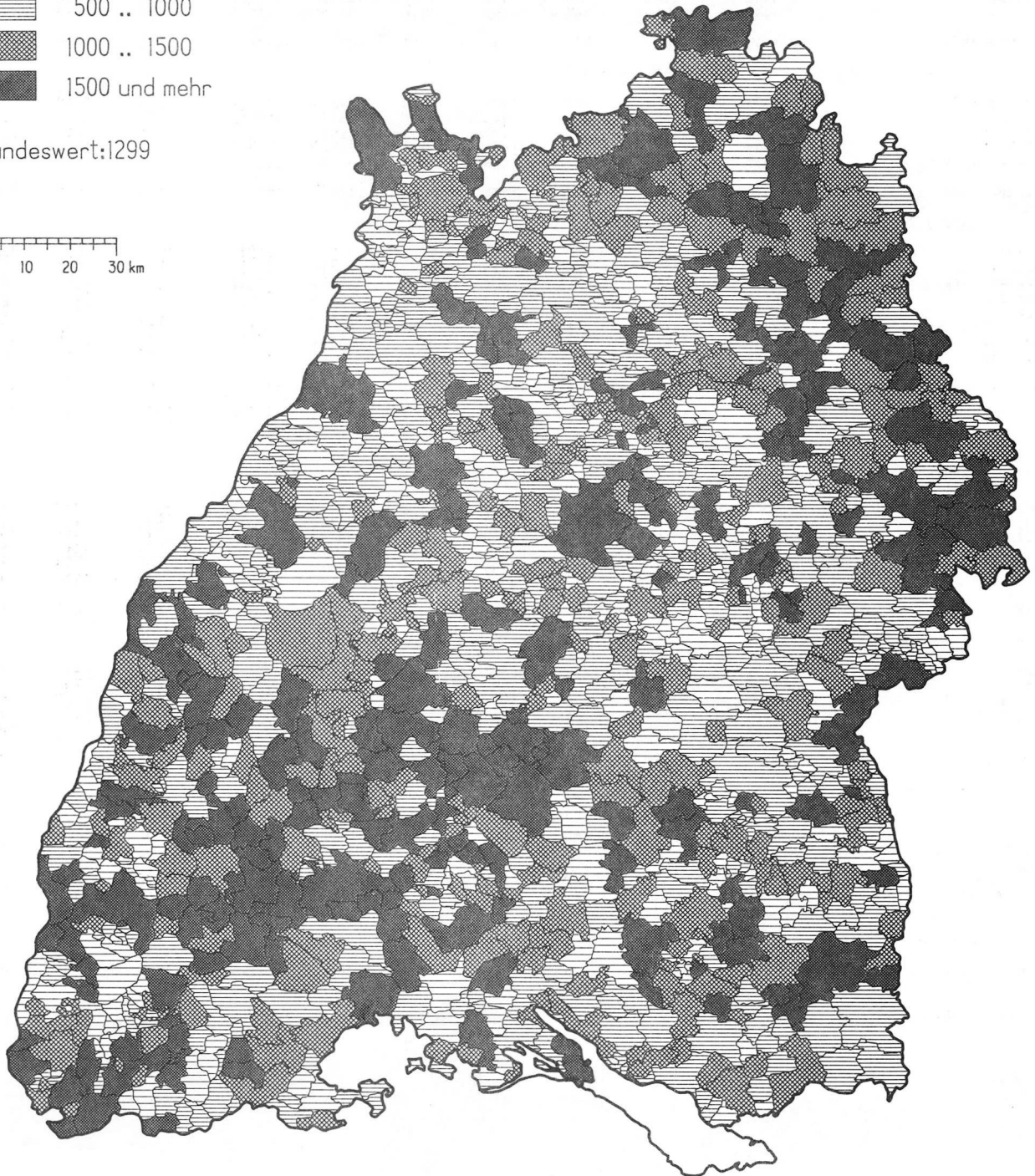
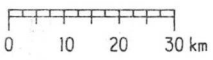
Mittelbereich Region Regierungsbezirk Land	----- Steuerkraftsumme -----					----- Schuldenstand -----				
	insgesamt in 1000 DM		je Kopf der Wohnbevölkerung in DM Land=100			insgesamt in 1000 DM		je Kopf der Wohnbevölkerung in DM Land=100		
	1976	1986	1976	1986	1986	1976	1986	1976	1986	1986
R E G I O N S U E D L I C H E R O B E R R H E I N										
MB EMMENDINGEN	50981	85284	547	865	74.1	51830	87114	554	879	67.2
MB FREIBURG	188536	367590	642	1170	100.3	310686	577241	1062	1814	138.7
MB HASLACH-HAUSACH-WOL	21001	33423	591	959	82.2	28599	35395	809	1017	77.8
MB KEHL	28070	52888	608	1161	99.6	40954	66223	891	1456	111.4
MB LAHR	54479	82092	635	960	82.4	80300	117602	938	1377	105.3
MB HUELLEHEIM	20556	36899	558	918	78.7	21468	23720	580	584	44.7
MB TITISEE-NEUSTADT	18514	28491	565	826	70.9	48287	45955	1470	1323	101.1
MB OFFENBURG	110692	180016	587	960	82.3	188900	292274	1005	1554	118.9
MB WALDKIRCH	18291	32044	506	893	76.6	34782	55435	970	1548	118.4
RG SUEDL.OBERRHEIN	511120	898727	602	1025	87.9	805806	1300959	952	1475	112.8
R E G I O N S C H W A R Z W A L D - B A A R - H E U B E R G										
MB DONAUESCHINGEN	24173	40022	607	1000	85.8	24530	49034	620	1233	94.3
MB ROTTWEIL	48223	77602	573	943	80.8	95182	171832	1142	2096	159.5
MB SCHRAMBERG	26201	40970	570	937	80.3	52528	70637	1153	1618	123.8
MB TUTTLINGEN	65411	116312	589	1044	89.5	138428	174847	1259	1570	120.1
MB VILLINGEN-SCHWENN.	109959	161968	683	1048	89.9	202347	259605	1268	1683	128.7
RG SCHWARZW.-BAAR-HBG.	273968	436874	620	1011	86.7	513015	725955	1171	1683	128.7
R E G I O N H O C H R H E I N - B O D E N S E E										
MB KONSTANZ	49512	85533	617	1063	91.2	99409	129624	1230	1597	122.1
MB RADOLFFZELL	29315	54437	527	924	79.2	35412	58759	657	987	75.5
MB BAD SAECKINGEN	29786	50223	616	1026	88.0	37899	57418	795	1164	89.0
MB SCHOPFHEIM	23117	39930	520	933	80.0	43148	60273	981	1404	107.4
MB SINGEN	56297	92390	595	1000	85.8	88566	99332	947	1074	82.1
MB WALDSHUT-TIENGEN	53340	86450	558	897	77.0	83731	92605	884	956	73.1
MB LOERRACH-WEIL	83832	149802	582	1063	91.2	148516	297540	1044	2104	160.9
VR SCHLIENGEN	2985	5658	471	823	70.6	9145	10660	1427	1541	117.8
RG HOCHRHEIN-BODENSEE	328184	564422	576	994	85.3	545876	806211	968	1413	108.0
RB F R E I B U R G	1113272	1900022	598	1013	86.8	1864697	2833125	1009	1503	115.0
R E G I O N N E C K A R - A L B										
MB Balingen	31800	52451	673	1094	93.8	57841	76469	1229	1596	122.0
MB Albstadt	51941	78775	684	1107	94.9	90242	107373	1200	1511	115.6
MB Hechingen	33106	55946	643	1090	93.4	70330	110353	1375	2149	164.4
MB HUENSINGEN	18940	32648	505	864	74.1	32035	41026	861	1089	83.3
MB REUTLINGEN	122110	220844	616	1092	93.7	153918	168296	781	824	63.0
MB TUEBINGEN	100876	182493	612	1017	87.2	143533	213557	867	1184	90.5
RG NECKAR-ALB	358775	623157	623	1056	90.6	547949	717064	956	1210	92.5
R E G I O N D O N A U - I L L E R										
MB Biberach	62275	98754	649	1010	86.6	31294	99399	848	1013	77.5
MB EHINGEN	28429	47758	576	974	83.6	26420	39192	535	798	61.0
MB LAUPHEIM	16078	30378	557	1002	86.0	26651	38302	929	1257	96.1
MB RIEDLINGEN	13465	21055	540	867	74.4	20181	31095	819	1282	98.1
MB ULM	135040	234070	660	1116	95.7	142762	292924	697	1386	106.0
RG DONAU-ILLER	255287	432014	632	1051	90.1	297308	500912	737	1212	92.7
R E G I O N B O D E N S E E - O B E R S C H W A B E N										
MB FRIEDRICHSHAFEN	73171	129272	630	1078	92.4	110336	98012	948	809	61.9
MB LEUTKIRCH	28003	47750	573	973	83.4	35988	45877	740	937	71.6
MB RAVENSBURG/WEING.	76822	131116	595	971	83.3	124762	165922	968	1224	93.6
MB SAULGAU	16386	31288	485	912	78.2	33042	30532	978	890	68.0
MB SIGHARINGEN	51983	85778	587	953	81.7	71243	77306	812	856	65.5
MB UEBERLINGEN	27500	50552	597	977	83.7	55638	43516	1200	827	63.3
MB WANGEN	23085	37842	600	968	83.0	35494	42716	924	1085	83.0
RG BODENSEE-OBERSCHW.	296949	513597	593	989	84.8	466503	503981	933	965	73.8
RB T U E B I N G E N	911011	1568768	616	1032	88.5	1311760	1721857	888	1127	86.2
LD BADEN-WUERTTEMBERG	6013428	10789760	654	1166	100.0	9135677	12153863	1000	1308	100.0

Schuldenstand je Einwohner in den Gemeinden Baden-Württembergs im Durchschnitt der Jahre 1982 bis 1986

DM je Einwohner



Landeswert: 1299



Bauland, Gebäude und Wohnungen

18. Durchschnittliche Kaufwerte von Bauland 1975 bis 1986

Mittelbereich Region Regierungsbezirk Land	Durchschnittspreise je qm in DM											
	----- Bauland insgesamt -----						----- darunter baureifes Land -----					
	1975	1977	1979	1981	1983	1986	1975	1977	1979	1981	1983	1986
REGION MITTLERER NECKAR												
MB BACKNANG	45	63	95	147	114	139	72	96	114	182	202	198
MB BIETIGHEIM-BESIGHH.	166	143	162	284	305	297	186	147	172	313	342	338
MB BOEBLINGEN-SINDELF.	113	93	301	397	521	556	133	175	360	466	566	600
MB ESSLINGEN	248	225	369	510	575	535	256	228	375	512	575	533
MB GEISLINGEN	58	64	96	87	80	112	72	77	113	89	105	116
MB GOEPFINGEN	77	90	109	160	191	227	81	104	133	214	242	254
MB HERRENBERG	61	64	167	262	288	353	73	75	264	313	302	379
MB KIRCHHEIM	75	126	152	259	274	297	104	136	184	283	321	324
MB LEONBERG	107	169	206	360	279	351	149	185	225	360	348	427
MB LUDWIGSBURG-KORNW.	131	144	218	317	370	309	146	158	259	363	420	388
MB NUERTINGEN	83	88	143	230	274	342	88	118	181	346	350	410
MB SCHORN DORF	94	99	91	155	244	151	98	101	117	169	257	175
MB STUTTGART	207	286	471	578	548	525	254	319	529	717	628	936
MB VAHNINGEN	80	60	131	219	226	162	90	86	134	229	277	245
MB WAIBLINGEN-FELLBACH	124	155	207	452	387	354	137	164	233	.	503	386
RG MITTLERER NECKAR	97	122	180	276	246	322	117	148	216	331	317	409
REGION FRANKEN												
MB BAD MERGENTHEIM	20	24	27	32	43	45	44	37	54	52	85	83
MB CRAILSHEIM	13	17	17	20	30	28	14	18	43	51	47	40
MB HEILBRONN	48	60	72	114	150	136	52	66	83	133	166	161
MB KUENZELSAU	13	16	16	23	26	47	15	22	21	34	30	56
MB OEHNINGEN	19	24	25	44	42	92	22	31	34	75	50	96
MB SCHWABISCH HALL	19	24	30	43	47	49	19	23	33	57	66	70
MB TAUBERBISCHOFSHHEIM	23	19	34	32	49	60	25	25	36	48	57	73
MB WERTHEIM	22	23	21	24	41	45	22	24	29	50	55	53
RG FRANKEN	26	31	42	58	82	82	31	38	56	89	113	112
REGION OSTWUERTTEMBERG												
MB AALEN	26	34	37	55	48	66	29	39	46	48	58	78
MB ELLWANGEN	21	24	16	26	58	35	22	28	23	30	60	46
MB HEIDENHEIM	22	25	24	32	39	40	24	27	29	35	50	41
MB SCHWABISCH GHEUND	34	41	39	50	82	87	34	42	46	73	110	101
RG OSTWUERTTEMBERG	25	31	29	43	58	60	27	35	38	46	74	68
RB STUTTGART	58	74	85	116	135	190	69	90	113	159	181	233
REGION MITTLERER OBERRHEIN												
MB BADEN-BADEN	80	83	68	93	195	195	85	89	124	110	256	287
MB BRETTEEN	29	37	48	92	106	102	31	38	49	92	112	114
MB BRUCHSAL	34	54	62	123	100	122	37	55	68	127	125	138
MB BUENL	18	26	30	68	81	83	26	39	44	131	156	108
MB GAGGENAU-GERNSBACH	49	50	82	101	137	171	62	73	101	149	166	191
MB KARLSRUHE	97	97	121	179	184	166	110	124	145	205	273	220
MB RASTATT	32	42	51	41	97	121	52	75	84	101	134	163
MB ETTLINGEN	82	93	140	170	173	187	90	105	157	191	221	231
VR BAD HERRENALS	60	88	120	202	102	170	61	98	133	202	224	170
RG MITTLERER OBERRHEIN	56	67	77	117	143	140	68	92	101	157	204	178
REGION UNTERER NECKAR												
MB BUCHEN	11	13	14	15	22	22	13	16	19	21	28	34
MB HEIDELBERG	84	118	136	213	272	227	91	132	152	214	272	243
MB MANNHEIM	113	115	163	184	225	234	148	157	172	219	254	244
MB SCHWETZINGEN	87	113	160	238	265	248	93	115	177	246	290	248
MB SINSHEIM	23	29	46	66	85	75	23	31	48	77	88	77
MB WEINHEIM	94	139	151	221	291	226	118	142	180	241	319	226
MB WIESLOCH	64	68	81	142	157	201	66	72	91	173	199	214
MB EBERBACH	30	39	50	74	73	85	45	65	64	97	91	100
MB MOSBACH	19	23	30	46	46	49	21	30	38	48	59	57
VR NECKARGER.-WALDBR.	23	28	23	49	73	64	27	30	39	55	75	73
RG UNTERER NECKAR	57	78	86	107	121	128	69	97	111	137	149	162
REGION NORDSCHWARZWALD												
MB CALW	51	59	77	163	183	208	57	68	90	185	222	215
MB FREUDENSTADT	42	44	58	61	98	81	45	48	66	84	114	101
MB HORS	17	21	74	50	58	78	27	37	75	77	96	104
MB MUZHLACKER	42	49	62	107	126	199	54	58	78	127	141	204
MB HAGOLD	36	41	54	104	148	127	39	46	57	109	151	160
MB PFORZHEIM	69	65	93	157	157	163	73	74	105	171	192	200
RG NORDSCHWARZWALD	56	54	78	120	138	144	65	64	88	144	169	170
RB KARLSRUHE	57	68	81	114	133	156	68	84	101	145	172	169

Noch: 18. Durchschnittliche Kaufwerte von Bauland 1975 bis 1986

Mittelbereich Region Regierungsbezirk Land	Durchschnittspreise je qm in DM											
	----- Bauland insgesamt -----						----- darunter baureifes Land -----					
	1975	1977	1979	1981	1983	1986	1975	1977	1979	1981	1983	1986
REGION SUEDLICHER OBERRHEIN												
MB EMMENDINGEN	30	53	87	84	91	133	34	69	107	97	181	158
MB FREIBURG	65	75	102	213	239	252	85	109	153	291	361	316
MB HASLACH-HAUSACH-WOL	37	31	30	44	53	65	42	38	50	107	95	114
MB KEHL	14	16	31	32	52	56	17	23	34	46	55	60
MB LAHR	24	28	38	50	44	72	25	32	45	81	30	104
MB MUELLHEIM	34	39	61	108	110	84	36	49	71	141	124	134
MB TITISEE-NEUSTADT	28	47	59	79	69	97	30	51	76	106	73	182
MB OFFENBURG	26	33	36	64	85	69	31	40	48	81	114	110
MB WALDKIRCH	34	35	35	119	91	144	44	35	37	131	174	163
RG SUEDL.OBERRHEIN	40	48	60	105	112	114	46	57	78	151	181	167
REGION SCHWARZWALD - BAAR - HEUBERG												
MB DONAUESCHINGEN	17	16	22	19	17	23	17	18	23	19	25	28
MB ROTTWEIL	17	22	21	35	55	45	19	28	28	45	73	64
MB SCHRAMBERG	24	27	32	32	48	51	30	35	36	50	63	61
MB TUTTLINGEN	19	22	22	32	38	32	21	28	30	39	45	54
MB VILLINGEN-SCHWENN.	36	43	47	62	94	91	39	45	58	85	103	96
RG SCHWARZW.-BAAR-HBG.	22	28	27	38	48	42	25	35	35	48	60	63
REGION HOCHRHEIN - BODENSEE												
MB KONSTANZ	110	138	146	190	269	142	129	166	206	238	348	266
MB RADOLFFZELL	50	40	31	74	109	132	71	58	54	132	168	177
MB BAD SAECKINGEN	27	27	38	55	69	77	28	31	39	56	71	81
MB SCHOPFHEIM	35	37	59	55	93	53	38	60	84	57	149	133
MB SINGEN	33	42	49	74	81	101	40	48	68	109	109	133
MB WALDSHUT-TIENGEN	30	31	32	43	59	60	35	41	46	79	77	78
MB LOERRACH-WEIL	51	65	58	116	151	108	53	66	80	122	167	148
VR SCHLIENGEN	38	48	70	100	132	154	38	48	79	134	150	158
RG HOCHRHEIN-BODENSEE	41	52	46	64	97	93	47	65	66	101	131	133
RB FREIBURG	34	42	44	70	88	82	39	50	59	99	124	124
REGION NECKAR-ALB												
MB Balingen	27	29	29	44	56	63	32	34	35	62	64	74
MB Albstadt	29	30	43	56	55	56	32	40	53	65	70	68
MB Hechingen	25	26	33	38	41	50	25	27	34	42	47	54
MB Muensingen	24	19	29	32	38	53	25	22	36	38	56	53
MB Reutlingen	75	95	117	187	199	203	92	109	148	232	265	240
MB Tuebingen	63	64	123	206	240	189	68	75	130	228	248	212
RG NECKAR-ALB	48	58	73	109	125	110	52	67	86	136	153	126
REGION DONAU-ILLER												
MB Biberach	24	26	29	32	40	53	37	41	38	51	52	62
MB Ehingen	14	25	29	43	54	55	17	26	31	43	54	56
MB Laupheim	17	21	25	31	41	41	25	33	30	43	41	42
MB Riedlingen	12	13	12	18	24	21	15	14	16	27	32	20
MB Ulm	37	42	38	42	49	73	45	49	59	80	86	106
RG DONAU-ILLER	29	34	33	36	45	65	38	41	45	61	67	83
REGION BODENSEE-OBERSCHWABEN												
MB Friedrichshafen	64	71	75	147	154	250	73	91	115	199	235	273
MB Leutkirch	22	24	32	39	85	83	26	44	34	58	113	112
MB Ravensburg/Weing.	39	50	51	91	84	117	42	52	62	102	93	125
MB Saulgau	23	32	25	36	43	55	23	32	26	41	60	73
MB Sigmaringen	18	18	22	31	42	52	18	19	23	35	43	37
MB Ueberlingen	46	61	82	112	172	176	63	81	110	181	233	176
MB Wangen	26	26	51	90	91	124	40	51	57	108	151	161
RG BODENSEE-OBERSCHW.	42	43	52	69	92	119	47	56	57	84	109	144
RB TUEBINGEN	39	44	49	68	84	94	46	55	61	96	111	115
LD BADEN-WUERTTEMBERG	48	59	67	92	108	132	57	73	88	128	146	169

19. Entwicklung des Gebäude- und Wohnungsbestands 1970 bis 1986

Mittelbereich Region Regierungsbezirk Land	----- Wohngebäude -----				----- Wohnungen -----				----- Räume je Wohnung -----			
	1970	1975	1980	1986	1970	1975	1980	1986	1970	1975	1980	1986
R E G I O N M I T T L E R E R N E C K A R												
MB BACKNANG	13959	15868	17832	19513	26099	30582	33778	37346	4.5	4.5	4.6	4.6
MB BIETIGHEIM-BESIGHM.	15639	17892	20536	22796	29019	34907	39345	44715	4.4	4.5	4.5	4.5
MB BOEBLINGEN-SINDELF.	22425	25538	28948	31405	50225	61184	68811	77035	4.3	4.3	4.3	4.3
MB ESSLINGEN	26443	29277	32067	33967	63646	74203	80150	86762	4.2	4.2	4.3	4.3
MB GEISLINGEN	9439	10333	10980	11669	18793	20986	22215	23753	4.4	4.4	4.5	4.5
MB GOEPFINGEN	27223	30949	33665	36748	55863	64996	70257	77521	4.3	4.4	4.4	4.4
MB HERRENBERG	7165	8993	10642	11820	11382	14646	17067	19760	4.5	4.6	4.7	4.7
MB KIRCHHEIM	15281	17135	19010	20760	27902	32129	35254	39723	4.4	4.4	4.5	4.5
MB LEONBERG	11492	13275	15690	17225	21824	27580	32174	36179	4.3	4.3	4.4	4.4
MB LUDWIGSBURG-KORNW.	31836	36143	40342	43963	74403	90442	98207	108039	4.2	4.2	4.3	4.3
MB NUERTINGEN	15462	17875	20398	22335	25730	31970	36112	40383	4.4	4.5	4.5	4.5
MB SCHORN DORF	15297	17396	19561	21368	28143	33426	37408	42016	4.5	4.5	4.6	4.5
MB STUTTGART	75334	80276	84163	88149	255684	285635	296700	319260	4.0	4.0	4.0	4.0
MB VAHINGEN	5614	6597	7737	8403	9373	11419	13501	14929	4.5	4.6	4.6	4.6
MB WAIBLINGEN-FELLBACH	23393	26227	28673	30741	54440	66176	71720	78218	4.2	4.2	4.3	4.3
RG MITTLERER NECKAR	316002	353774	390244	420862	752526	880281	954759	1045639	4.2	4.2	4.3	4.3
R E G I O N F R A N K E N												
MB BAD MERGENTHEIM	10429	11263	12139	13022	16229	18227	19907	21864	4.9	4.9	5.0	4.9
MB CRALLSHEIM	13484	14782	16030	17584	20883	24080	26201	29128	5.0	5.0	5.0	5.0
MB HEILBRONN	59230	67399	76064	83669	112512	130864	145075	162548	4.4	4.4	4.5	4.5
MB KUENZELSAU	8071	8826	9569	10392	12286	13849	15162	16733	5.0	5.0	5.0	4.9
MB OEHRINGEN	8449	9597	10666	11745	12846	14927	16737	19101	4.8	4.9	4.9	4.8
MB SCHWAEBISCH HALL	14581	16614	18480	20206	24964	29667	32853	36538	4.8	4.8	4.8	4.8
MB TAUBERBISCHOFSHAIM	9371	10356	11292	12047	14711	16725	18417	19778	4.8	4.8	4.9	4.9
MB WERTHEIM	4531	4916	5261	5604	8229	9277	9929	10545	4.5	4.5	4.6	4.6
RG FRANKEN	128146	143753	159501	174269	222660	257616	284281	316235	4.6	4.6	4.7	4.7
R E G I O N O S T W U E R T T E M B E R G												
MB AALZEN	20272	22435	24171	26288	36745	41702	44909	49735	4.6	4.6	4.7	4.7
MB ELLWANGEN	7526	8215	8907	9786	11621	12995	14325	15896	5.1	5.1	5.1	5.1
MB HEIDENHEIM	22724	24979	27067	29132	41577	46730	50432	54663	4.4	4.5	4.5	4.5
MB SCHWAEBISCH G MUEND	17464	20273	22896	25284	35020	41733	46157	50937	4.6	4.6	4.6	4.7
RG OSTWUERTEMBERG	67986	75902	83041	90490	124963	143160	155924	171232	4.6	4.6	4.7	4.7
RB S T U T T G A R T	512134	573429	632786	685621	1100149	1281057	1394964	1533156	4.3	4.4	4.4	4.4
R E G I O N M I T T L E R E R O B E R R H E I M												
MB BADEN-BADEN	8797	9479	10271	11011	22441	25035	27396	29772	4.2	4.2	4.2	4.2
MB BREITEN	7449	8425	9536	10473	12569	14705	16430	18136	4.3	4.4	4.5	4.5
MB BRUCHSAL	25573	28387	31541	34381	43765	49575	54262	59540	4.2	4.3	4.4	4.5
MB BUHL	8029	8885	9740	10747	13242	15296	16901	19112	4.5	4.6	4.7	4.7
MB GAGGENAU-GERNSBACH	8905	9832	10773	11529	17492	19775	21755	23751	4.2	4.3	4.3	4.3
MB KARLSRUHE	46071	50014	54710	59456	133083	153595	163328	175935	4.0	4.0	4.0	4.1
MB RASTATT	12787	14395	15894	17305	26857	30935	33795	37277	4.2	4.3	4.3	4.4
MB ETTLINGEN	10801	12562	14798	16320	22052	26917	31240	34811	4.1	4.2	4.3	4.3
VR BAD HERRENALB	1281	1485	1650	1792	2731	4198	4762	5576	4.2	4.0	3.9	3.8
RG MITTLERER OBERRHEIN	128412	141979	157263	171222	296501	335833	365221	398334	4.1	4.2	4.2	4.2
R E G I O N U N T E R E R N E C K A R												
MB BUCHEN	12037	13151	14193	15185	18188	20559	22338	23956	4.7	4.7	4.8	4.8
MB HEIDELBERG	32060	35225	38506	41951	81652	92580	100978	111470	4.0	4.0	4.0	4.0
MB MANNHEIM	35663	37997	40495	43734	133957	144515	150571	160381	3.6	3.6	3.6	3.7
MB SCHWETZINGEN	14024	16128	18033	19392	29680	37045	40754	43975	3.9	4.0	4.1	4.1
MB SINSHEIM	9294	10577	11838	12957	14636	17327	19262	21247	4.4	4.5	4.6	4.6
MB WEINHEIM	10166	11786	13155	13871	21549	26009	29008	30746	4.1	4.1	4.2	4.2
MB WIESLOCH	11315	12861	14277	15753	19365	22808	25125	27952	4.2	4.3	4.4	4.4
MB EBERBACH	3033	3400	3614	3803	5959	6868	7278	7678	4.1	4.2	4.2	4.3
MB ROSBACH	12170	13581	14672	15810	20060	23124	25007	27081	4.5	4.5	4.6	4.6
VR NECKARGER.-WALDDB.	1632	1924	2120	2525	2473	2960	3279	3829	4.6	4.7	4.7	4.7
RG UNTERER NECKAR	141394	156630	170903	184981	347519	393795	423674	453315	3.9	4.0	4.0	4.1
R E G I O N N O R D S C H W A R Z W A L D												
MB CALW	8270	9426	10914	12382	14575	17913	20806	24231	4.6	4.5	4.5	4.5
MB FREUDENSTADT	13387	14745	16006	17032	23801	28602	31831	34820	4.7	4.6	4.6	4.5
MB HORB	5590	6214	6787	7508	7976	9076	9905	11372	4.7	4.7	4.8	4.8
MB MUEHLACKER	8865	10030	11002	11836	15583	18055	19557	21317	4.4	4.4	4.5	4.5
MB NAGOLD	8425	9506	10580	11684	13917	17050	19003	21750	4.6	4.6	4.6	4.6
MB PFORZHEIM	33822	38957	43814	47956	79980	93709	103164	112774	4.0	4.1	4.2	4.2
RG NORDSCHWARZWALD	79640	90363	100753	110190	158563	188603	209100	231840	4.3	4.3	4.4	4.4
RB K A R L S R U H E	349446	388972	428919	466393	802583	918231	996063	1088489	4.1	4.1	4.2	4.2

Noch: 19. Entwicklung des Gebäude- und Wohnungsbestands 1970 bis 1986

Mittelbereich Region Regierungsbezirk Land	----- Wohngebäude -----				----- Wohnungen -----				----- Räume je Wohnung -----			
	1970	1975	1980	1986	1970	1975	1980	1986	1970	1975	1980	1986
R E G I O N S U E D L I C H E R O B E R R H E I M												
MB ENHENDINGEN	15089	16806	18504	20098	26874	32286	36280	40657	4.4	4.5	4.5	4.5
MB FREIBURG	33757	38551	42801	46364	87497	105378	116261	128445	4.2	4.2	4.2	4.2
MB HASLACH-HAUSACH-WOL	5875	6352	6875	7303	10360	11591	12786	13927	4.7	4.7	4.7	4.7
MB KEHL	7984	8967	9860	10564	13758	16064	17475	18957	4.5	4.6	4.7	4.7
MB LAHR	14955	16441	18009	19354	27891	32300	35024	37997	4.4	4.4	4.5	4.5
MB MUELLHEIM	5938	6841	7815	8731	10421	12840	14562	16549	4.6	4.6	4.6	4.6
MB TITISEE-NEUSTADT	5463	6139	6731	7229	9713	12217	13664	15289	4.8	4.5	4.5	4.5
MB OFFENBURG	30398	33661	36734	39955	54422	63072	69614	76881	4.6	4.6	4.7	4.7
MB WALDKIRCH	5074	5666	6044	6434	10628	12229	13184	14384	4.5	4.5	4.6	4.6
RG SUEDL.OBERRHEIN	124533	139424	153373	166032	251564	297977	326790	363086	4.4	4.4	4.5	4.4
R E G I O N S C H W A R Z W A L D - B A A R - H E U B E R G												
MB DONAUESCHINGEN	6877	7484	8110	8815	11690	13345	14678	16243	4.6	4.6	4.6	4.7
MB ROTTWEIL	16273	17871	19638	21201	26686	29958	32867	35811	4.6	4.6	4.7	4.7
MB SCHRANBERG	7906	8694	9652	10324	14539	16215	17763	19033	4.5	4.6	4.6	4.6
MB TUTTLINGEN	21208	23371	25560	27844	35862	40982	44766	48952	4.6	4.6	4.7	4.7
MB VILLINGEN-SCHWEIF.	22094	24490	26782	28818	49484	58917	64978	70893	4.3	4.3	4.3	4.3
RG SCHWARZW.-BAAR-HBG.	74358	81910	89742	97002	138261	159417	175054	190937	4.5	4.5	4.5	4.5
R E G I O N H O C H R H E I N - B O D E N S E E												
MB KONSTANZ	8024	8951	9584	10161	24696	30806	32587	35593	4.1	4.0	4.0	4.0
MB RADOLFFZELL	9414	10591	11881	13117	16928	20587	22956	25917	4.6	4.6	4.6	4.6
MB BAD SAECKINGEN	7107	7946	8917	9947	14500	16999	19092	21563	4.4	4.4	4.4	4.4
MB SCHOPFHEIM	6397	7033	7597	8181	13489	15450	16616	18376	4.4	4.4	4.4	4.4
MB SINGEN	13544	15184	16605	17941	29744	34389	37314	40807	4.3	4.3	4.4	4.4
MB WALDSUT-TIENGEN	14531	16366	17832	19816	26586	32259	35821	40990	4.7	4.7	4.6	4.6
MB LOERRACH-WEIL	18902	21265	23533	25450	44118	51229	56061	61490	4.2	4.2	4.3	4.3
VR SCHLIENGEN	1198	1364	1552	1723	1701	2146	2379	3103	4.8	4.7	4.6	4.5
RG HOCHRHEIN-BODENSEE	79117	88700	97501	106336	171762	203865	223087	247844	4.4	4.3	4.4	4.4
RB F R E I B U R G	278008	310034	340616	369370	561587	661259	726921	801867	4.4	4.4	4.4	4.4
R E G I O N N E C K A R - A L B												
MB Balingen	10155	11379	12415	13656	14639	17343	18970	21067	4.7	4.8	4.8	4.8
MB Albstadt	16108	17420	18673	19679	25953	28800	30928	32759	4.6	4.6	4.7	4.7
MB Hechingen	11485	12640	13900	15074	16719	18860	20704	22445	4.6	4.7	4.7	4.8
MB Muenzingen	7876	8860	9595	10532	10819	12597	13825	15383	4.8	4.9	4.9	4.9
MB Reutlingen	34245	37801	41076	44437	63266	73808	80273	89142	4.4	4.4	4.5	4.5
MB Tuebingen	26448	29838	32781	36190	46277	55786	61772	70932	4.6	4.6	4.6	4.6
RG NECKAR-ALB	106317	117938	128440	139568	177673	207194	226482	251728	4.6	4.6	4.6	4.6
R E G I O N D O N A U - I L L E R												
MB Biberach	18731	21019	23070	25426	27526	32343	35478	39763	5.0	5.0	5.1	5.1
MB Eringen	9280	10610	11650	12654	13458	15907	17462	19276	5.1	5.1	5.1	5.1
MB Laupheim	5605	6258	6995	7732	8237	9443	10610	11942	5.0	5.1	5.1	5.1
MB Riedlingen	5524	5976	6474	7082	7261	8116	8877	9794	5.3	5.3	5.3	5.3
MB Ulm	30715	34822	38972	42778	63450	73893	80576	89418	4.5	4.5	4.6	4.5
RG DONAU-ILLER	69855	78685	87161	95672	119932	139702	153003	170193	4.8	4.8	4.8	4.8
R E G I O N B O D E N S E E - O B E R S C H W A B E M												
MB Friedrichshafen	15994	18055	20330	22485	33118	40737	45260	51376	4.6	4.5	4.5	4.5
MB Leutkirch	8845	9930	10634	11401	13167	15697	17074	18777	5.0	4.9	4.9	4.9
MB Ravensburg/Neing.	19442	22026	24430	26980	36038	43229	48065	54013	4.8	4.7	4.8	4.7
MB Saulgau	6809	7490	8074	8664	9429	10673	11613	12597	5.3	5.3	5.3	5.2
MB Sigmaringen	16966	18693	20482	22499	25315	28831	31813	35811	5.0	5.0	5.0	5.0
MB Ueberlingen	7927	8998	10132	11434	14170	17695	20214	23589	4.7	4.6	4.5	4.5
MB Wangen	6643	7429	8059	8659	10382	12392	13625	15192	4.9	4.9	4.9	4.9
RG BODENSEE-OBERSCHW.	82626	92621	102141	112122	141619	169254	187664	211345	4.8	4.8	4.8	4.8
RB T U E B I N G E N	258798	289244	317742	347362	439224	516150	567149	633266	4.7	4.7	4.7	4.7
LD BADEN-WUERTTEMBERG	1398386	1561679	1720063	1868746	2903543	3376697	3687107	4056778	4.3	4.4	4.4	4.4

20. Baugenehmigungen und Baufertigstellungen im Wohnbau 1980 und 1986

Mittelbereich Region Regierungsbezirk Land	----- Baugenehmigungen -----						----- Baufertigstellungen -----					
	Wohngebäude mit ...		Wohnungen		Wohnungen		Wohngebäude mit ...		Wohnungen		Wohnungen	
	1 und 2	3 und mehr	1980	1986	1980	1986	1980	1986	1980	1986	1980	1986
R E G I O N M I T T L E R E R N E C K A R												
MB BACKNANG	377	201	26	16	718	383	487	263	24	30	861	595
MB BIETIGHEIM-BESIGHN.	299	312	26	37	662	712	713	340	41	61	1210	971
MB BOEBLINGEN-SINDELF.	389	367	62	63	1263	948	475	335	79	87	1694	1277
MB ESSLINGEN	305	244	53	60	924	671	521	227	58	79	1124	928
MB GEISLINGEN	149	112	7	7	316	190	136	154	6	16	250	308
MB GOEPFINGEN	600	494	38	40	1127	959	547	528	24	55	934	1155
MB HERRENBERG	198	172	9	17	420	366	358	217	4	20	515	456
MB KIRCHHEIM	345	234	18	22	711	448	406	287	21	43	642	697
MB LEONBERG	350	272	23	43	732	642	521	241	52	38	1166	609
MB LUDWIGSBURG-KORNW.	670	529	91	90	1649	1447	799	394	109	110	1803	1484
MB MUERTINGEN	340	282	31	17	676	480	475	284	20	24	747	580
MB SCHORN DORF	341	246	34	29	722	513	420	219	33	34	720	536
MB STUTTGART	593	505	237	178	3139	1941	733	457	259	274	2953	2701
MB VAHINGEN	102	100	8	4	231	162	164	103	15	10	310	258
MB WAIBLINGEN-FELLBACH	301	265	49	84	714	1078	369	343	68	116	945	1432
RG MITTLERER NECKAR	5359	4335	712	707	14004	10940	7124	4392	813	997	15874	13987
R E G I O N F R A N K E N												
MB BAD MERGENTHEIM	197	122	7	8	334	219	290	115	7	8	469	227
MB CRAILSHEIM	322	172	5	3	486	247	330	181	3	9	477	346
MB HEILBRONN	1700	977	111	81	3332	1870	1977	1072	71	129	3214	2637
MB KUENZELSAU	204	105	12	4	373	169	160	120	16	10	308	224
MB OEHRINGEN	235	114	11	17	407	263	212	142	16	12	413	284
MB SCHWABISCH HALL	418	246	13	10	703	372	405	196	7	31	636	437
MB TAUBERBISCHOFSHAIN	206	95	2	3	328	142	247	127	5	8	382	228
MB WERTHEIM	56	30	7	1	112	46	84	30	3	2	133	54
RG FRANKEN	3338	1861	168	127	6075	3328	3705	1983	128	209	6032	4437
R E G I O N O S T W U E R T T E N B E R G												
MB AALEN	486	315	29	15	989	517	399	292	34	29	752	645
MB ELLWANGEN	216	90	4	1	334	121	190	107	4	5	306	178
MB HEIDENHEIM	446	283	26	11	838	410	503	297	18	6	829	438
MB SCHWABISCH GMUEND	517	337	27	9	999	525	533	324	27	9	985	506
RG OSTWUERTTEMBERG	1665	1025	86	36	3160	1573	1625	1020	83	47	2872	1767
RB STUTTGART	10362	7221	966	870	23239	15841	12454	7395	1024	1252	24778	20191
R E G I O N M I T T L E R E R O B E R R H E I M												
MB BADEN-BADEN	148	108	25	50	368	464	145	124	40	38	436	365
MB BREITEN	197	129	8	5	375	191	312	148	7	2	470	196
MB BRUCHSAL	592	400	16	15	919	613	774	465	22	21	1088	728
MB BUEHL	157	106	15	14	314	227	135	115	6	19	206	260
MB GAGGENAU-GERNSBACH	164	124	4	5	298	191	179	107	8	13	314	247
MB KARLSRUHE	811	486	89	69	1765	1192	910	449	93	128	1999	1799
MB RASTATT	292	246	8	17	551	431	233	235	22	30	570	593
MB ETTLINGEN	335	184	27	21	670	351	423	174	17	18	688	399
VR BAD HERRENALB	24	20	13	4	116	59	36	10	12	8	126	101
RG MITTLERER OBERRHEIN	2696	1783	192	196	5260	3660	3111	1817	215	268	5771	4587
R E G I O N U N T E R E R N E C K A R												
MB BUCHEN	243	95	4	4	343	151	255	139	3	2	391	212
MB HEIDELBERG	535	450	53	58	1471	1010	676	420	70	92	1474	1418
MB MANNHEIM	439	327	89	58	1327	762	704	396	57	100	1350	1167
MB SCHWETZINGEN	227	253	29	13	517	377	386	246	34	27	825	512
MB SINSHEIM	256	140	8	7	434	212	293	93	3	2	430	149
MB WEINHEIM	166	164	15	18	459	350	224	81	33	9	675	166
MB WIESLOCH	247	278	15	12	525	420	311	248	17	17	501	408
MB EBERBACH	29	36	1	2	68	63	24	26	0	2	43	69
MB HOSBACH	240	178	6	3	411	247	247	154	6	5	394	239
VR NECKARGER.-WALDDB.	81	19	0	0	110	26	45	38	0	0	62	46
RG UNTERER NECKAR	2463	1940	220	175	5665	3618	3165	1841	223	256	6145	4386
R E G I O N N O R D S C H W A R Z W A L D												
MB CALW	322	189	19	19	591	381	392	241	21	20	656	510
MB FREUDENSTADT	251	114	31	8	610	209	266	110	32	14	660	293
MB HORB	131	78	2	1	189	106	112	100	2	4	165	171
MB HUEHLACKER	197	129	7	4	333	186	264	137	7	5	413	246
MB HAGOLD	249	123	15	8	503	225	271	154	6	13	419	311
MB PFOBZHEIM	766	594	62	44	1481	1028	978	603	72	73	1947	1383
RG NORDSCHWARZWALD	1940	1247	149	88	3823	2194	2319	1355	152	137	4386	3015
RB KARLSRUHE	7099	4970	561	459	14748	9472	8595	5013	590	661	16302	11988

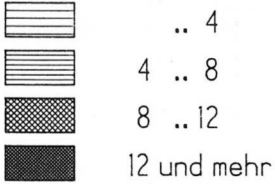
Noch: 20. Baugenehmigungen und Baufertigstellungen im Wohnbau 1980 und 1986

Mittelbereich Region Regierungsbezirk Land	----- Baugenehmigungen -----				----- Baufertigstellungen -----							
	Wohngebäude mit ... Wohnungen		Wohnungen		Wohngebäude mit ... Wohnungen		Wohnungen					
	1 und 2 1980	1986	3 und mehr 1980	1986	1980	1986	1980	1986				
REGION SÜEDLICHER OBERRHEIN												
MB ZMHENDINGEN	285	262	46	13	999	448	421	207	24	21	681	417
MB FREIBURG	612	450	89	48	1788	954	905	500	120	92	2166	1646
MB HASLACH-HAUSACH-WOL	102	48	10	3	221	76	109	47	8	3	212	86
MB KEHL	156	83	8	2	241	119	162	96	10	5	250	198
MB LAHR	283	216	17	16	481	397	343	170	20	11	548	335
MB MUELLHEIM	181	105	17	4	356	165	284	145	19	10	529	264
MB TITISEE-NEUSTADT	83	60	10	7	301	131	85	71	18	5	215	162
MB OFFENBURG	572	357	36	22	1119	609	627	436	41	45	1169	969
MB WALDKIRCH	79	55	5	4	163	174	78	47	10	8	174	116
RG SÜEDL.OBERRHEIN	2353	1636	238	119	5669	3073	3014	1719	270	200	5944	4193
REGION SCHWARZWALD - BAAR - HEUBERG												
MB DONAUESCHINGEN	148	81	23	5	353	122	129	104	16	6	277	174
MB ROTTWEIL	326	164	13	4	541	244	374	203	8	10	538	307
MB SCHRAMBERG	246	80	16	5	400	128	238	73	3	3	352	112
MB TUTTLINGEN	437	308	25	13	816	446	491	309	18	15	755	517
MB VILLINGEN-SCHWENN.	367	251	86	12	1455	406	414	285	62	17	1189	554
RG SCHWARZW.-BAAR-HBG.	1524	884	163	39	3565	1346	1646	974	107	51	3111	1664
REGION HOCHRHEIN - BODENSEE												
MB KONSTANZ	74	116	36	7	333	207	108	55	25	29	330	306
MB RADOLFFZELL	183	168	35	15	456	321	256	165	22	20	489	361
MB BAD SAECKINGEN	287	91	22	9	630	187	187	101	22	10	419	240
MB SCHOPFHEIM	100	65	19	10	285	176	97	58	10	7	213	145
MB SINGEN	260	208	34	11	697	439	300	168	29	23	601	418
MB WALDSHUT-TIENGEN	281	176	44	10	838	313	301	209	32	37	658	578
MB LOERRACH-WEIL	398	321	51	32	1061	599	458	251	34	39	1090	775
VR SCHLIENGEN	26	17	9	0	77	21	41	10	7	2	122	25
RG HOCHRHEIN-BODENSEE	1609	1162	250	94	4377	2263	1748	1017	181	167	3922	2848
RB FREIBURG	5486	3682	651	252	13611	6682	6408	3710	558	419	12977	8705
REGION NECKAR - ALB												
MB Balingen	261	142	9	4	399	197	254	158	11	4	426	222
MB Albstadt	236	114	12	3	414	154	248	108	11	3	416	142
MB Hechingen	230	132	2	2	297	174	239	162	5	1	303	213
MB Muehsingen	244	90	5	2	349	118	209	104	4	7	312	178
MB Reutlingen	648	450	74	42	1479	895	628	473	58	68	1377	1228
MB Tuebingen	536	468	68	36	1534	863	624	479	51	59	1257	1076
RG NECKAR-ALB	2155	1396	170	89	4472	2401	2202	1484	140	142	4091	3059
REGION DOBAU - ILLER												
MB Biberach	422	260	25	8	761	404	430	314	14	8	659	522
MB Ehingen	214	108	4	4	310	166	260	141	3	2	373	226
MB Laupheim	167	109	10	0	295	134	178	87	10	6	284	143
MB Riedlingen	130	66	1	1	171	82	106	53	4	1	156	81
MB Ulm	744	576	57	44	1654	1158	716	549	34	46	1201	1272
RG DOBAU-ILLER	1677	1119	97	57	3191	1944	1690	1144	65	63	2673	2244
REGION BODENSEE - OBERSCHWABEN												
MB Friedrichshafen	382	261	42	27	927	561	552	237	52	42	1223	660
MB Leutkirch	138	98	13	0	268	121	149	84	11	3	301	133
MB Ravensburg/Weing.	447	325	34	22	923	589	520	358	31	32	935	677
MB Saulgau	127	82	2	3	171	121	140	66	3	4	213	100
MB Sigmaringen	467	234	25	5	804	309	459	261	13	13	718	442
MB Uesslingen	217	154	43	21	604	322	275	143	27	19	616	345
MB Wangen	127	52	16	17	318	196	86	62	3	11	145	139
RG BODENSEE-OBERSCHW.	1905	1206	175	95	4015	2219	2181	1211	140	124	4151	2496
RB TUEBINGEN	5737	3721	442	241	11678	6564	6073	3839	345	329	10915	7799
LD BADEN-WUERTEMBERG	28684	19594	2620	1822	63276	38559	33530	19957	2517	2660	64972	48683

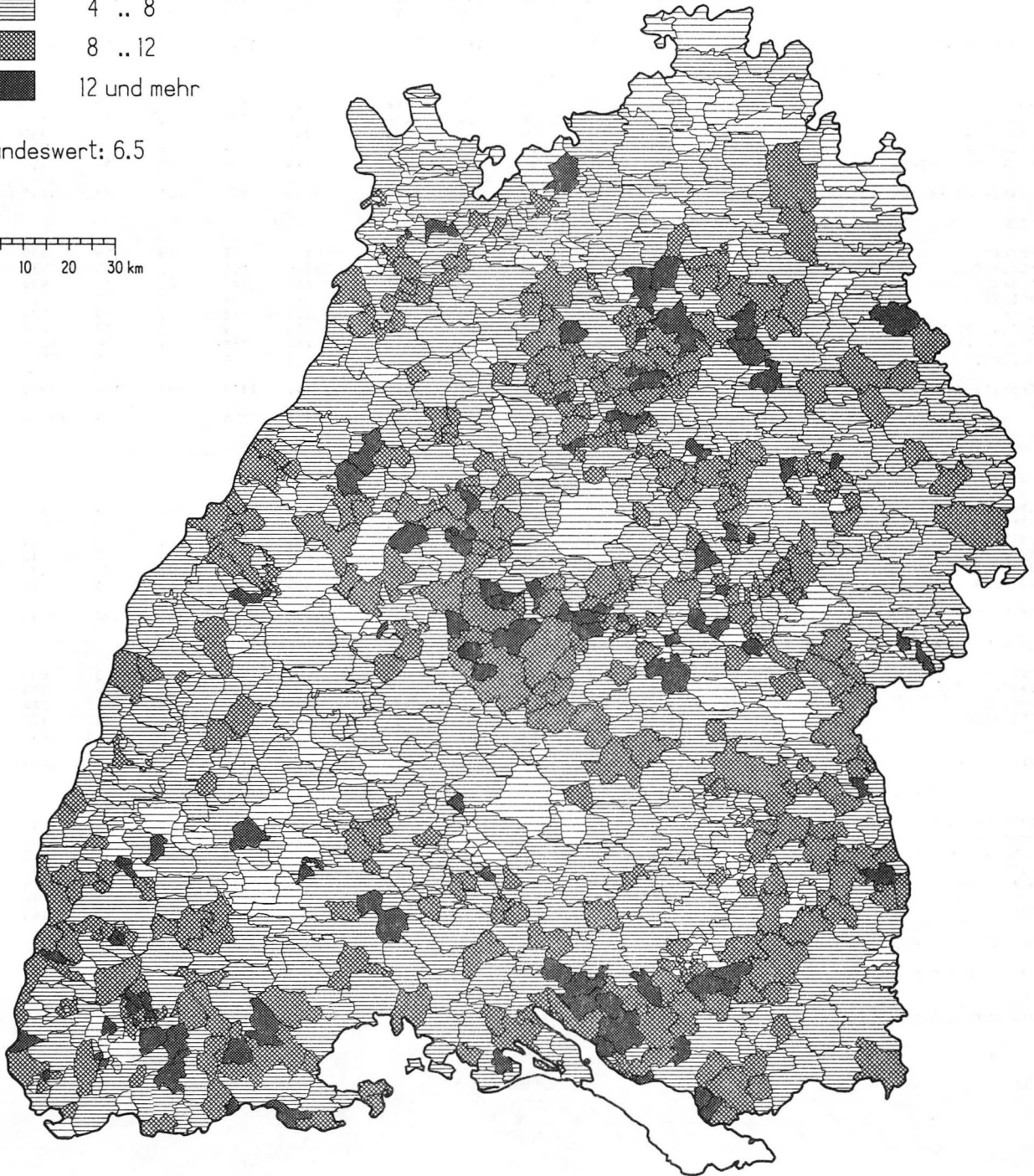
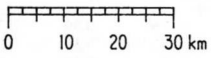
Entwicklung des Wohnungsbestandes in den Gemeinden Baden-Württembergs 1982 bis 1986

Veränderung in Prozent

von .. bis unter



Landeswert: 6.5



Schulen, Hochschulen, Bibliotheken und Theater

21. Schüler und Klassen an öffentlichen und privaten allgemeinbildenden Schulen am 1.10.1986

Mittelbereich Region Regierungsbezirk Land	Grund- und Hauptschulen		Sonder- schulen		Realschulen		Gymnasien		Sonstige Schulen	
	Schüler	Klassen	Schüler	Klassen	Schüler	Klassen	Schüler	Klassen	Schüler	Klassen
R E G I O N M I T T L E R E R N E C K A R										
MB BACKNANG	4766	236	304	32	1706	66	2267	68	878	40
MB BIPTIGHEIM-BESIGHM.	6849	308	308	26	2883	109	2433	75	153	6
MB BOEBLINGEN-SINDELF.	10662	488	729	82	3935	153	5904	185	0	0
MB ESSLINGEN	10731	511	923	99	4306	172	5770	175	425	20
MB GEISLINGEN	3253	154	246	25	1470	58	1245	41	0	0
MB GOEPPINGEN	10604	490	855	87	3837	153	4495	142	453	20
MB HERRENBERG	3421	158	175	21	1308	51	1966	57	0	0
MB KIRCHHEIM	5725	267	438	42	2614	102	2320	71	0	0
MB LEONBERG	4958	226	267	31	2083	84	3032	92	0	0
MB LUDWIGSBURG-KORNW.	13736	629	1240	136	5123	198	7236	219	389	18
MB NUERTINGEN	6021	275	495	59	2151	84	2317	71	709	21
MB SCHORNDORF	5831	273	398	38	2603	105	2177	65	1064	48
MB STUTTGART	29440	1365	2662	282	10276	410	22200	683	3285	138
MB VAHINGEN	2571	130	100	8	1005	38	745	23	0	0
MB WAIBLINGEN-FELLBACH	9357	450	920	113	4027	163	5580	167	0	0
RG MITTLERER NECKAR	127925	5960	10060	1081	49327	1946	69687	2134	7356	311
R E G I O N F R A N K E N										
MB BAD MERGENTHEIM	3189	164	118	10	1821	75	1176	36	0	0
MB CRALLSHEIM	5017	230	374	44	1451	61	1522	50	0	0
MB HEILBRONN	22861	1032	2084	219	8445	331	9271	288	430	21
MB KUENZELSAU	2768	133	251	31	1136	47	805	27	0	0
MB OEHRINGEN	3311	147	285	31	1116	44	860	28	0	0
MB SCHWAEBISCH HALL	5530	267	525	64	2422	104	1973	61	210	7
MB TAUBERBISCHOFSHHEIM	3315	164	202	23	976	38	1122	37	0	0
MB WERTHEIM	1587	79	81	9	645	25	616	20	0	0
RG FRANKEN	47578	2216	3920	431	18013	725	17345	547	640	28
R E G I O N O S T W U E R T T E M B E R G										
MB AALEN	8351	383	607	62	2972	122	3175	107	0	0
MB ELLWANGEN	3318	159	397	50	1443	57	1206	37	0	0
MB HEIDENHEIM	7843	374	469	52	3009	120	3702	113	424	13
MB SCHWAEBISCH GHEUND	7772	367	851	95	3474	138	2790	97	0	0
RG OSTWUERTTEMBERG	27284	1283	2324	259	10896	437	10873	354	424	13
RB S T U T T G A R T	202787	9459	16304	1771	78238	3108	97905	3035	8420	352
R E G I O N M I T T L E R E R O B E R R H E I M										
MB BADEN-BADEN	2443	125	172	17	719	32	2380	80	0	0
MB BRETEN	2917	137	203	20	840	38	1050	33	0	0
MB BRUCHSAL	9337	437	540	52	3026	123	3542	114	0	0
MB BUENL	2877	138	194	23	1050	47	683	23	0	0
MB GAGGENAU-GERNSBACH	3230	155	122	9	919	39	926	36	0	0
MB KARLSRUHE	16793	801	1435	141	5463	229	9914	324	459	24
MB RASTATT	5027	235	394	40	1541	69	1911	65	0	0
MB ETTLINGEN	4463	223	489	60	1612	62	2318	72	0	0
VR BAD HERRENALB	366	16	0	0	0	0	0	0	0	0
RG MITTLERER OBERRHEIN	47087	2251	3549	362	15170	639	22724	747	459	24
R E G I O N U N T E R E R N E C K A R										
MB BUCHEN	3793	184	386	46	1229	53	1522	49	0	0
MB HEIDELBERG	9788	488	1115	121	2873	130	9225	301	1956	83
MB MANNHEIM	15903	736	1841	179	3627	160	9008	288	2541	120
MB SCHWETZINGEN	4993	239	295	29	1457	63	1748	54	0	0
MB SINSHEIM	3398	163	211	22	1115	46	1452	44	0	0
MB WEINHEIM	3301	161	202	25	865	37	2160	66	873	40
MB WIESLOCH	4027	203	199	21	1392	55	1433	49	0	0
MB EBERBACH	875	39	77	7	499	21	964	29	0	0
MB MOSBACH	4495	207	858	122	977	39	1490	49	0	0
VR NECKARGER.-WALDBR.	535	27	0	0	0	0	0	0	0	0
RG UNTERER NECKAR	51108	2447	5184	572	14034	604	29002	929	5370	243
R E G I O N N O R D S C H W A R Z W A L D										
MB CALW	3673	168	461	48	1302	53	840	28	0	0
MB FREUDENSTADT	4515	202	294	32	1825	79	1154	49	0	0
MB HORB	2215	101	230	22	690	25	689	22	0	0
MB MUEHLACKER	3265	158	187	12	1234	54	1140	36	0	0
MB MARGOLD	3854	175	171	11	1101	44	1513	50	180	8
MB PFORZHEIM	13423	640	877	86	4376	171	5613	173	849	45
RG NORDSCHWARZWALD	31311	1460	2220	211	10528	426	10949	358	1029	53
RB K A R L S R U H E	129506	6158	10953	1145	39732	1669	62675	2034	6858	320

Noch: 21. Schüler und Klassen an öffentlichen und privaten allgemeinbildenden Schulen am 1.10.1986

Mittelbereich Region Regierungsbezirk Land	Grund- und Hauptschulen		Sonder- schulen		Realschulen		Gymnasien		Sonstige Schulen	
	Schüler	Klassen	Schüler	Klassen	Schüler	Klassen	Schüler	Klassen	Schüler	Klassen
R E G I O N S U E D L I C H E R O B E R R H E I M										
MB EMMENDINGEN	6139	298	506	59	2294	99	2247	73	0	0
MB FREIBURG	13870	671	1632	174	4499	190	10063	315	2414	100
MB MASLACH-HAUSACH-WOL	2753	132	158	20	757	32	507	16	0	0
MB KEHL	3101	148	331	36	799	31	1004	33	0	0
MB LAHR	5312	253	460	52	1988	85	2457	78	0	0
MB HUELLHEIM	2509	122	186	21	1162	47	913	28	0	0
MB TITISEE-NEUSTADT	2044	102	163	14	776	33	833	30	0	0
MB OFFENBURG	11913	573	669	72	3721	151	5699	187	283	12
MB WALDKIRCH	2525	123	147	19	802	35	691	21	0	0
RG SUEDL.OBERRHEIN	50166	2422	4252	467	16798	703	24414	781	2697	112
R E G I O N S C H W A R Z W A L D - B A A R - H E U B E R G										
MB DONAUESCHINGEN	2810	121	298	34	1124	48	886	29	0	0
MB ROTTWEIL	5661	283	227	24	1638	65	2851	91	0	0
MB SCHRAMBERG	2970	136	322	43	1004	38	859	25	0	0
MB TUTTLINGEN	7564	360	449	51	2824	107	2487	82	0	0
MB VILLINGEN-SCHWENN.	9080	462	573	75	3097	138	4053	136	366	22
RG SCHWARZW.-BAAR-HBG.	28105	1362	1869	227	9687	396	11136	363	366	22
R E G I O N H O C H R H E I M - B O D E N S E E										
MB KONSTANZ	3212	166	157	18	1106	48	2518	79	231	12
MB RADOLFFZELL	3483	174	244	22	1055	42	1672	57	402	18
MB BAD SAECKINGEN	3456	172	350	40	961	41	807	24	0	0
MB SCHOPFHEIM	3008	163	250	29	550	22	1218	39	445	14
MB SINGEN	5477	280	629	41	1795	75	1870	56	0	0
MB WALDSHUT-TIENGEN	6780	332	393	39	1854	79	2133	64	0	0
MB LOERRACH-WEIL	8263	406	686	74	2661	110	3226	96	127	5
VR SCHLIENGEN	450	22	8	2	0	0	0	0	0	0
RG HOCHRHEIN-BODENSEE	34129	1715	2717	265	9984	417	13444	415	1205	49
RB F R E I B U R G	112400	5499	8838	959	36469	1516	48994	1559	4268	183
R E G I O N N E C K A R - A L B										
MB BALINGEN	3243	167	175	18	1182	49	1191	36	121	4
MB ALBSTADT	4452	234	153	18	1794	75	1246	45	0	0
MB HECHINGEN	3415	166	237	29	1456	60	1299	44	0	0
MB MUENSINGEN	2811	144	83	10	769	34	419	14	118	4
MB REUTLINGEN	11691	575	835	82	4362	178	6655	198	520	26
MB TUEBINGEN	9552	473	676	80	3236	130	5163	151	1316	56
RG NECKAR-ALB	35164	1759	2159	237	12801	526	15973	488	2075	90
R E G I O N D O N A U - I L L E R										
MB BIBERACH	7207	343	356	47	1902	75	2639	87	0	0
MB ZHINGEN	3871	173	207	25	1205	50	1320	41	0	0
MB LAUPHEIM	2410	116	123	12	1045	42	560	19	0	0
MB RIEDLINGEN	1741	82	133	12	805	35	826	29	0	0
MB ULH	13112	638	929	101	5023	190	6860	211	521	15
RG DONAU-ILLER	28341	1352	1748	197	9981	392	12205	387	521	15
R E G I O N B O D E N S E E - O B E R S C H W A B E N										
MB FRIEDRICHSHAFEN	7504	356	516	65	3297	133	3222	99	0	0
MB LEUTKIRCH	4088	191	344	33	849	36	1372	50	0	0
MB RAVENSBURG/WEING.	8590	412	1279	187	3645	149	4041	132	0	0
MB SAULGAU	2302	103	247	14	833	32	967	33	0	0
MB SIGMARINGEN	6492	318	591	69	2264	97	2732	95	0	0
MB UEBERLINGEN	2675	129	449	55	996	40	1565	50	917	42
MB WANGEN	3070	147	303	19	922	40	776	23	461	21
RG BODENSEE-OBERSCHW.	34721	1656	3729	442	12810	527	14675	482	1378	63
RB T U E B I N G E N	98226	4767	7636	876	35592	1445	42853	1357	3974	168
LD BADEN-WUERTEMBERG	542919	25883	43731	4751	190031	7738	252427	7985	23520	1023

22. Schüler an beruflichen Schulen 1986

Mittelbereich Region Regierungsbezirk Land	Schüler insgesamt	davon an							
		Berufs- schulen	Schulen des Ge- sundheits- wesens	Berufs- grund- bildungs- jahr	Beruf- lichen Gym- nasien	Berufs- fach- schulen	Berufs- kollegs	Fach- u. Tech- niker- schulen	Tech- nischen Ober- schulen
R E G I O N M I T T L E R E R N E C K A R									
MB BACKNANG	3198	1663	70	86	392	634	274	79	0
MB BIETIGHEIM-BESIGHM.	2519	1313	77	34	312	560	79	144	0
MB BOEBLINGEN-SINDELF.	8400	5020	199	208	631	963	919	240	20
MB ESSLINGEN	5957	3605	339	123	712	608	407	138	25
MB GEISLINGEN	4822	3828	65	59	173	610	87	0	0
MB GOEPPINGEN	7685	5447	171	144	773	588	316	229	17
MB HERRENBERG	378	142	54	0	0	102	62	18	0
MB KIRCHHEIM	3152	2013	81	0	399	334	220	105	0
MB LEONBERG	3984	2960	85	0	320	528	81	10	0
MB LUDWIGSBURG-KORNW.	10994	7798	216	165	732	1163	580	303	37
MB NUERTINGEN	5969	3925	92	216	422	847	381	60	26
MB SCHORN DORF	3713	2626	84	160	0	437	354	52	0
MB STUTTGART	45079	32418	1549	438	1473	2710	3079	2789	623
MB VAIHINGEN	0	0	0	0	0	0	0	0	0
MB WAIBLINGEN-FELLBACH	5280	3475	179	0	476	370	141	121	18
RG MITTLERER NECKAR	111130	76233	3261	1633	7015	10954	6980	4288	766
R E G I O N F R A N K E N									
MB BAD MERGENTHEIM	2426	1536	101	18	150	381	128	112	0
MB CRAILSHEIM	2866	1584	57	126	222	538	198	124	17
MB HEILBRONN	17205	12680	392	129	691	1704	713	665	31
MB KUENZELSAU	1905	1315	12	0	0	350	166	62	0
MB OEHRINGEN	2142	888	113	0	360	333	237	211	0
MB SCHWABISCH HALL	4031	2237	215	0	505	597	218	218	41
MB TAUBERBISCHOFHEIM	1909	1245	71	0	164	324	88	17	0
MB WERTHEIM	1140	700	64	0	139	192	24	0	21
RG FRANKEN	33624	22185	1025	273	2431	4419	1772	1409	110
R E G I O N O S T W U E R T T E M B E R G									
MB AALEN	6008	4033	140	209	470	654	256	231	15
MB ELLWANGEN	1815	1199	78	0	0	256	240	42	0
MB HEIDENHEIM	4281	2655	98	61	331	573	357	97	9
MB SCHWABISCH G MUEND	4913	3160	118	89	614	545	234	139	15
RG OSTWUERTTEMBERG	17017	11047	434	358	1415	2128	1087	509	39
RB S T U T T G A R T	161771	109465	4720	2264	10661	17501	9839	6206	915
R E G I O N M I T T L E R E R O B E R R H E I N									
MB BADEN-BADEN	2238	1541	90	41	91	237	248	0	0
MB BRETEN	1384	714	67	75	0	307	54	142	25
MB BRUCHSAL	4614	2105	118	183	672	1035	439	62	0
MB BUEHL	2458	1498	0	60	339	352	209	0	0
MB GAGGENAU-GERNSBACH	2402	1696	0	164	0	179	269	94	0
MB KARLSRUHE	22157	15690	890	419	637	1562	1391	1092	276
MB RASTATT	3459	2035	84	58	545	493	138	82	24
MB ETTLINGEN	2880	1015	284	63	751	508	259	0	0
VR BAD HERRENALS-	0	0	0	0	0	0	0	0	0
RG MITTLERER OBERRHEIN	41592	26294	1533	1063	3225	4673	3007	1472	325
R E G I O N U N T E R E R N E C K A R									
MB BUCHEN	2169	1399	0	0	228	430	112	0	0
MB HEIDELBERG	12283	7480	1155	72	517	1179	818	993	69
MB MANNHEIM	18494	12468	901	322	617	1526	1260	1074	126
MB SCHWETZINGEN	2223	938	54	0	463	467	157	144	0
MB SINSHEIM	2327	1415	101	0	200	389	122	0	0
MB WEINHEIM	1924	1095	11	78	182	410	148	0	0
MB WIESLOCH	1999	1220	77	0	214	433	55	0	0
MB EBERBACH	850	596	54	0	0	162	38	0	0
MB MOSSBACH	3196	2020	65	25	252	483	98	253	0
VR NECKARGER.-WALDBR.	46	0	0	0	0	0	0	46	0
RG UNTERER NECKAR	45511	28631	2418	497	2973	5479	2808	2510	195
R E G I O N N O R D S C H W A R Z W A L D									
MB CALW	3890	2879	133	0	300	332	86	160	0
MB FREUDENSTADT	3485	1991	88	0	601	601	204	0	0
MB HORB	842	612	0	0	0	104	48	78	0
MB MUENLACKER	1293	826	66	0	0	324	77	0	0
MB NAGOLD	2833	1582	55	0	89	501	194	412	0
MB PFORZHEIM	10325	7183	216	17	1000	1256	388	237	28
RG NORDSCHWARZWALD	22668	15073	558	17	1990	3118	997	887	28
RB K A R L S R U H E	109771	69998	4509	1577	6188	13270	6812	4869	548

Noch: 22. Schüler an beruflichen Schulen 1986

Mittelbereich Region Regierungsbezirk Land	Schüler insgesamt	----- davon an -----								
		Berufs- schulen	Schulen des Ge- sundheits- wesens	Berufs- grund- bildungs- jahr	Beruf- lichen Gym- nasien	Berufs- fach- schulen	Berufs- kollegs	Fach- u. Tech- niker- schulen	Tech- nischen Ober- schulen	
R E G I O N S U E D L I C H E R O B E R R H E I N										
MB ZHHEENDINGEN	3035	1681	188	0	442	514	192	18	0	
MB FREIBURG	18397	12571	965	34	1100	1422	1286	775	244	
MB HASLACH-HAUSACH-WOL	1480	932	0	0	115	299	78	56	0	
MB KEHL	2608	1874	255	0	107	247	53	72	0	
MB LAHR	3545	1922	194	0	287	505	305	318	14	
MB MUELLHEIM	1353	660	46	0	226	298	123	0	0	
MB TITISEE-NEUSTADT	1290	712	30	0	145	340	63	0	0	
MB OFFENBURG	9707	6614	207	0	717	1017	1048	76	28	
MB WALDKIRCH	447	153	48	0	0	148	98	0	0	
RG SUEDL.OBERRHEIN	41862	27119	1933	34	3139	4790	3246	1315	286	
R E G I O N S C W A R Z W A L D - B A A R - H E U B E R G										
MB DONAUESCHINGEN	2549	1951	98	0	132	230	82	56	0	
MB ROTTWEIL	4253	2953	195	20	289	613	156	27	0	
MB SCHRANBERG	1300	737	66	0	0	278	134	85	0	
MB TUTTLINGEN	3944	2689	79	0	321	637	150	68	0	
MB VILLINGEN-SCHWENN.	11137	8296	217	0	689	1073	648	170	44	
RG SCHWARZW.-BAAR-HBG.	23183	16626	655	20	1431	2831	1170	406	44	
R E G I O N H O C H R H E I N - B O D E N S E E										
MB KONSTANZ	3255	1984	296	31	320	246	237	120	21	
MB RADOLFFZELL	3870	2159	53	0	199	663	609	87	0	
MB BAD SAECKINGEN	2376	1532	118	0	159	362	180	0	26	
MB SCHOPFHEIM	2358	2010	0	0	0	253	85	10	0	
MB SINGEN	3209	2202	80	0	330	398	119	80	0	
MB WALDSHUT-TIENGEN	2934	1573	62	0	429	692	143	35	0	
MB LOERBACH-WEIL	6077	3979	180	19	527	758	359	255	0	
VR SCHLIENGEN	0	0	0	0	0	0	0	0	0	
RG HOCHRRHEIN-BODENSEE	24079	15439	789	50	2063	3372	1732	587	47	
RB F R E I B U R G	89124	59184	3377	104	6633	10993	6148	2308	377	
R E G I O N N E C K A R - A L B										
MB BALINGEN	2190	1165	90	0	233	360	300	42	0	
MB ALBSTADT	3307	2269	75	97	328	350	159	9	20	
MB HECHINGEN	1426	895	51	0	146	264	70	0	0	
MB MUENSINGEN	658	259	57	0	0	234	52	56	0	
MB REUTLINGEN	11083	7142	287	85	654	1273	778	832	32	
MB TUEBINGEN	6882	4328	698	0	430	690	560	176	0	
RG NECKAR-ALB	25546	16058	1258	182	1791	3171	1919	1115	52	
R E G I O N D O N A U - I L L E R										
MB BIBERACH	5748	3934	169	81	367	577	462	137	21	
MB EHINGEN	2607	1922	59	0	0	522	57	47	0	
MB LAUPHEIM	641	368	83	22	0	114	54	0	0	
MB RIEDLINGEN	673	364	0	0	0	148	135	26	0	
MB ULM	12226	8112	670	113	661	1127	731	631	181	
RG DONAU-ILLER	21895	14700	981	216	1028	2488	1439	841	202	
R E G I O N B O D E N S E E - O B E R S C H W A B E N										
MB FRIEDRICHSHAFEN	6078	3828	133	134	560	654	387	355	27	
MB LEUTKIRCH	2251	686	171	14	90	400	840	50	0	
MB RAVENSBURG/WEING.	9289	5747	526	77	627	1122	515	638	37	
MB SAULGAU	1755	1182	0	0	133	305	119	16	0	
MB SIGMARINGEN	3028	1855	128	0	278	441	206	120	0	
MB UEBERLINGEN	2112	904	60	0	369	345	292	126	16	
MB WANGEN	2050	1106	74	0	257	357	155	101	0	
RG BODENSEE-OBERSCHW.	26563	15308	1092	225	2314	3624	2514	1406	80	
RB T U E B I N G E N	74004	46066	3331	623	5133	9283	5872	3362	334	
LD BADEN-WUERTTEMBERG	434670	284713	15937	4568	30815	51047	28671	16745	2174	

23. Studierende an Hochschulen 1984/85 bis 1987/88 nach Hochschularten

Mittelbereich Region Regierungsbezirk Land	Studierende insgesamt -Wintersemester-				----- davon 87/88 an -----				
	84/85	85/86	86/87	87/88	Univer- sitäten	päde- gogischen Hoch- schulen	Kunst- hoch- schulen	privaten Fach- hoch- schulen	staat- lichen Fachhoch- schulen
REGION MITTLERER NECKAR									
NE BACKNANG	-	-	-	-	-	-	-	-	-
NE BIETIGHEIM-PFSIGHM.	-	-	-	-	-	-	-	-	-
NE BOEBLINGEN-SINCELY.	-	-	-	-	-	-	-	-	-
NE ESSLINGEN	3792	3717	3628	3595	-	66	-	-	3509
NE GEISLINGEN	-	-	-	-	-	-	-	-	-
NE GOEPFINGEN	-	-	-	-	-	-	-	-	-
NE HERRENBERG	-	-	-	-	-	-	-	-	-
NE KIRCHHEIM	-	-	-	-	-	-	-	-	-
NE LEONBERG	-	-	-	-	-	-	-	-	-
NE LUDWIGSBURG-KORNW.	2375	2525	2351	2661	-	1823	-	-	838
NE NUERTINGEN	1573	1620	1691	1779	-	-	-	22	1757
NE SCHORNDORF	-	-	-	-	-	-	-	-	-
NE STUTTGART	28271	29060	30137	30984	24410	-	1661	57	4856
NE VAHINGEN	-	-	-	-	-	-	-	-	-
NE WAIBLINGEN-FELLBACH	-	-	-	-	-	-	-	-	-
RG MITTLERER NECKAR	36011	36922	37807	39019	24410	1909	1661	79	10960
REGION FRANKEN									
NE BAD MERGENTHEIM	-	-	-	-	-	-	-	-	-
NE CRAILSHEIM	-	-	-	-	-	-	-	-	-
NE HEILBRONN	2606	2732	2815	2989	-	-	-	-	2589
NE KUENZELSAU	-	-	-	-	-	-	-	-	-
NE OEHRINGEN	-	-	-	-	-	-	-	-	-
NE SCHWAEBISCH HALL	-	-	-	-	-	-	-	-	-
NE TAUBERBISCHOFHEIM	-	-	-	-	-	-	-	-	-
NE WERTHEIM	-	-	-	-	-	-	-	-	-
RG FRANKEN	2606	2732	2815	2989	-	-	-	-	2589
REGION OSTWUERTTEMBERG									
NE AALEN	1866	2030	2150	2193	-	-	-	-	2193
NE ELLWANGEN	-	-	-	-	-	-	-	-	-
NE HEIDENHEIM	-	-	-	-	-	-	-	-	-
NE SCHWAEBISCH GMEIND	987	962	918	833	-	545	-	-	288
RG OSTWUERTTEMBERG	2853	2992	3068	3026	-	545	-	-	2481
RE STUTTGART	41470	42646	43690	45034	24410	2454	1661	79	16430
REGION MITTLERER OBERRHEIN									
NE BADEN-BADEN	-	-	-	-	-	-	-	-	-
NE BREITEN	-	-	-	-	-	-	-	-	-
NE BRUCHSAL	-	-	-	-	-	-	-	-	-
NE BUEHL	-	-	-	-	-	-	-	-	-
NE GAGGENAU-GERNSEECH	-	-	-	-	-	-	-	-	-
NE KARLSRUHE	21957	22752	23393	24262	18907	817	648	-	3890
NE RASTATT	-	-	-	-	-	-	-	-	-
NE ETTLINGEN	-	-	-	-	-	-	-	-	-
VR BAD HEERENAUER	-	-	-	-	-	-	-	-	-
RG MITTLERER OBERRHEIN	21957	22752	23393	24262	18907	817	648	-	3890
REGION UNTERER NECKAR									
NE BUCHEN	-	-	-	-	-	-	-	-	-
NE HEIDELBERG	29102	29319	29020	29073	26667	1495	572	339	-
NE MANNHEIM	15103	15503	15959	16423	11361	-	-	187	4675
NE SCHWETZINGEN	293	313	319	334	-	-	-	-	334
NE SINSHEIM	-	-	-	-	-	-	-	-	-
NE WEINHEIM	-	-	-	-	-	-	-	-	-
NE WIESLOCH	-	-	-	-	-	-	-	-	-
NE EBERBACH	-	-	-	-	-	-	-	-	-
NE HOSBACH	-	-	-	-	-	-	-	-	-
NE NECKARGEM.-WALTER.	-	-	-	-	-	-	-	-	-
RG UNTERER NECKAR	44498	45135	45298	45830	38026	1495	572	526	5209
REGION NORDSCHWARZWALD									
NE CALW	-	-	-	-	-	-	-	-	-
NE FREUDENSTADT	-	-	-	-	-	-	-	-	-
NE HORB	-	-	-	-	-	-	-	-	-
NE MUEHLACKER	-	-	-	-	-	-	-	-	-
NE MARGOLD	-	-	-	-	-	-	-	-	-
NE PFORZHEIM	3026	2983	3059	3243	-	-	-	-	3243
RG NORDSCHWARZWALD	3026	2983	3059	3243	-	-	-	-	3243
RE KARLSRUHE	69481	70870	71750	73335	56935	2312	1220	526	12342

Noch: 23. Studierende an Hochschulen 1984/85 bis 1987/88 nach Hochschularten

Mittelbereich Region Regierungsbezirk Land	Studierende insgesamt - Wintersemester -				davon 87/88 an				
	84/85	85/86	86/87	87/88	Univer- sitäten	pädag. gogischen Hoch- schulen	Kunst- hoch- schulen	privaten Fach- hoch- schulen	staat- lichen Fachhoch- schulen
R E G I O N S Ü E D L I C H E R O B E R R H E I N									
ME EHMENDINGEN	-	-	-	-	-	-	-	-	-
ME FREIBURG	26442	26357	26535	26578	22766	1849	574	1367	-
ME HASLACH-HAUSACH-WOL	-	-	-	-	-	-	-	-	-
ME KEHL	918	936	1006	962	-	-	-	-	562
ME LAHR	-	-	-	-	-	-	-	-	-
ME MUELLHEIM	-	-	-	-	-	-	-	-	-
ME TITISEE-NEUSTADT	-	-	-	-	-	-	-	-	-
ME OFFENBURG	1116	1194	1306	1373	-	-	-	-	1373
ME WALDKIRCH	-	-	-	-	-	-	-	-	-
RG SÜEDL. OBERRHEIN	28476	28427	28847	28913	22766	1849	574	1367	2335
R E G I O N S C H W A R Z W A L D - B A A R - H E B E R G									
ME DONAUESCHINGEN	-	-	-	-	-	-	-	-	-
ME ROTTWEIL	-	-	-	-	-	-	-	-	-
ME SCHRANBERG	-	-	-	-	-	-	-	-	-
ME TUTTLINGER	409	428	431	440	-	-	440	-	-
ME VILLINGER-SCHWERN.	1867	1809	1769	1718	-	-	-	-	1718
RG SCHWARZW.-BAAR-HBG.	2276	2237	2200	2158	-	-	440	-	1718
R E G I O N H O C H R H E I N - B O D E N S E E									
ME KONSTANZ	8001	8069	8613	9267	7052	-	-	15	2200
ME RADOLFFZEIL	-	-	-	-	-	-	-	-	-
ME BAD SAECKINGER	-	-	-	-	-	-	-	-	-
ME SCHOPFHEIM	-	-	-	-	-	-	-	-	-
ME SINGEN	-	-	-	-	-	-	-	-	-
ME WALDSHUT-TIENGEN	-	-	-	-	-	-	-	-	-
ME LOERRACH-WEIL	-	-	-	-	-	-	-	-	-
VB SCHLIENGEN	-	-	-	-	-	-	-	-	-
RG HOCHRHEIN-BODENSEE	8001	8069	8613	9267	7052	-	-	15	2200
RE F R E I B U R G	38753	38793	39660	40338	29840	1849	1014	1362	6253
R E G I O N N E C K A R - A L B									
ME BALINGEN	-	-	-	-	-	-	-	-	-
ME ALBSTADT	-	-	-	-	-	-	-	-	-
ME HECHINGEN	-	-	-	-	-	-	-	-	-
ME MUENSINGEN	-	-	-	-	-	-	-	-	-
ME REUTLINGEN	3673	3580	3365	2887	-	-	-	400	2487
ME TUEBINGEN	22880	23175	23384	23575	23164	-	-	-	411
RG NECKAR-ALB	26553	26755	26749	26462	23164	-	-	400	2898
R E G I O N D O N A U - I L L E R									
ME BIBERACH	800	842	790	912	-	-	-	-	612
ME EHINGEN	-	-	-	-	-	-	-	-	-
ME LAUPHEIM	-	-	-	-	-	-	-	-	-
ME RIEDLINGEN	-	-	-	-	-	-	-	-	-
ME ULM	5975	6296	6627	6945	4961	-	-	-	1964
RG DONAU-ILLER	6775	7138	7417	7757	4961	-	-	-	2776
R E G I O N B O D E N S E E - O B E R S C H W A B E N									
ME FRIEDRICHSHAFEN	-	-	-	-	-	-	-	-	-
ME LEUTKIRCH	284	280	297	308	-	-	-	308	-
ME RAVENSBURG/WEING.	1997	2001	1984	1997	-	763	-	-	1234
ME SAULGAU	-	-	-	-	-	-	-	-	-
ME SIGMARINGEN	1741	1818	1872	1730	-	-	-	-	1730
ME UEERLINGEN	-	-	-	-	-	-	-	-	-
ME WANGEN	-	-	-	-	-	-	-	-	-
RG BODENSEE-OBERSCHW.	4022	4099	4153	4035	-	763	-	308	2964
RE T U E B I N G E N	37350	37952	36319	38254	28145	763	-	708	8638
LC BADEN-WUERTEMBERG	187054	190301	192419	196961	139330	7378	3895	2655	43663

24: Bibliotheken und Theater 1985

Mittelbereich Region Regierungsbezirk Land	-- Kommunale öffentliche Bibliotheken --				----- Öffentliche Theater -----			
	Biblio- theken	Bücher- bestand	Bücher je 1000 Einwohner	lei- hungen je 1000 Einwohner	Theater	Veran- staltungen	Besucher	Besucher pro Veran- staltung
R E G I O N M I T T L E R E R N E C K A R								
MB BACKNANG	9	63324	735	1389	0	0	0	0
MB BIETIGHEIM-BESIGHM.	16	155037	1504	3353	0	0	0	0
MB BOEBLINGEN-SINDELF.	21	345608	1941	4954	0	0	0	0
MB ESSLINGEN	21	291810	1483	3811	3	257	63997	249
MB GEISLINGEN	4	41871	763	1631	0	0	0	0
MB GOEPPLINGEN	18	164031	940	2749	0	0	0	0
MB HERRENBERG	4	37256	760	1916	0	0	0	0
MB KIRCHHEIM	9	97338	1053	2653	0	0	0	0
MB LEONBERG	11	118656	1423	4056	0	0	0	0
MB LUDWIGSBURG-KORNW.	30	454745	1893	4683	0	0	0	0
MB NUERTINGEN	11	66316	695	1719	0	0	0	0
MB SCHORNDORF	14	92493	973	2378	0	0	0	0
MB STUTTGART	40	1283450	1860	4594	5	532	460644	866
MB VAHINGEN	11	41723	1210	2566	0	0	0	0
MB WAIBLINGEN-FELLBACH	19	202744	1159	3219	0	0	0	0
RG MITTLERER NECKAR	238	3456402	1472	3696	8	789	524641	665
R E G I O N F R A N K E N								
MB BAD MERGENTHEIM	6	43567	868	1521	0	0	0	0
MB CRAILSHEIM	7	49727	734	1665	0	0	0	0
MB HEILBRONN	42	419704	1161	2569	2	461	197196	428
MB KUENZELSAU	3	13264	330	230	0	0	0	0
MB OEHRINGEN	5	27108	598	1028	0	0	0	0
MB SCHWABEBISCH HALL	5	82444	990	2913	0	0	0	0
MB TAUBERBISCHOFSHHEIM	4	15223	323	425	0	0	0	0
MB WERTHEIM	3	22747	975	1902	0	0	0	0
RG FRANKEN	75	673784	937	2070	2	461	197196	428
R E G I O N O S T W U E R T T E M B E R G								
MB AALEN	8	98309	836	2484	0	0	0	0
MB ELLWANGEN	2	25939	621	1662	0	0	0	0
MB HEIDENHEIM	11	122133	989	2537	0	0	0	0
MB SCHWABEBISCH GMEUND	7	81286	694	2539	0	0	0	0
RG OSTWUERTTEMBERG	28	327667	819	2431	0	0	0	0
RB S T U T T G A R T	341	4457853	1286	3213	10	1250	721837	577
R E G I O N M I T T L E R E R O B E R R H E I N								
MB BADEN-BADEN	4	86604	1488	3242	2	304	71322	235
MB BRETEN	7	38590	925	2066	0	0	0	0
MB BRUCHSAL	19	99138	727	1618	3	65	10660	164
MB BUZHL	6	22155	490	795	0	0	0	0
MB GAGGENAU-GERNSBACH	1	31948	610	2009	0	0	0	0
MB KARLSRUHE	25	367416	985	2990	4	649	347089	535
MB RASTATT	4	74811	902	3208	0	0	0	0
MB ETTLINGEN	7	39132	495	1535	0	0	0	0
VR BAD HERRENALB	0	0	0	0	0	0	0	0
RG MITTLERER OBERRRHEIN	73	759794	874	2462	9	1018	429071	421
R E G I O N U N T E R E R N E C K A R								
MB BUCHEN	12	67910	1220	1655	0	0	0	0
MB HEIDELBERG	18	311416	1197	3526	5	507	166316	328
MB MANNHEIM	24	692233	2046	5576	4	889	440962	496
MB SCHWETZINGEN	8	77450	813	1688	0	0	0	0
MB SINSHEIM	8	59240	1190	1986	0	0	0	0
MB WEINHEIM	10	92136	1353	2166	0	0	0	0
JB WIESLOCH	11	80624	1186	3654	0	0	0	0
MB EBERBACH	1	15937	899	2310	0	0	0	0
MB MOSBACH	8	44306	687	1197	0	0	0	0
VR NECKARGER.-WALDDB.	1	1538	181	360	0	0	0	0
RG UNTERER NECKAR	101	1442790	1406	3581	9	1396	607278	435
R E G I O N N O R D S C H W A R Z W A L D								
MB CALW	13	58429	1059	2359	0	0	0	0
MB FREUDENSTADT	17	58503	798	1389	0	0	0	0
MB HORB	2	10073	356	903	0	0	0	0
MB MUEHLACKER	7	51438	1059	3147	0	0	0	0
MB NAGOLD	7	50887	979	2066	0	0	0	0
MB PFORZHEIM	36	269712	1122	2764	3	365	89037	244
RG NORDSCHWARZWALD	82	499042	988	2340	3	365	89037	244
RB K A R L S R U H E	256	2701626	1126	2915	21	2779	1125386	405

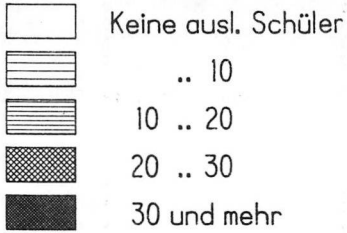
Noch: 24. Bibliotheken und Theater 1985

Mittelbereich Region Regierungsbezirk Land	-- Kommunale öffentliche Bibliotheken --				----- Öffentliche Theater -----			
	Biblio- theken	Bücher- bestand	Bücher je 1000 Einwohner	Ent- leihungen je 1000 Einwohner	Theater	Veran- staltungen	Besucher	Besucher pro Veran- staltung
R E G I O N S U E D L I C H E R O B E R R H E I N								
MB EMMENDINGEN	9	42799	433	654	0	0	0	0
MB FREIBURG	20	321508	1015	2234	5	650	252716	389
MB HASLACH-HAUSACH-WOL	5	22902	657	923	0	0	0	0
MB KEHL	3	29025	639	1509	0	0	0	0
MB LAHR	4	48791	571	814	0	0	0	0
MB MUELLHEIM	3	22756	565	912	0	0	0	0
MB TITISE-NEUSTADT	4	28055	813	1542	0	0	0	0
MB OFFENBURG	19	101683	541	1270	0	0	0	0
MB WALDKIRCH	2	8561	238	273	0	0	0	0
RG SUEDL.OBERRRHEIN	69	626080	711	1456	5	650	252716	389
R E G I O N S C W A R Z W A L D - B A A R - H E U B E R G								
MB DONAUESCHINGEN	3	22893	577	1088	0	0	0	0
MB ROTTWEIL	2	31459	383	909	0	0	0	0
MB SCHRAMBERG	2	26976	619	1170	0	0	0	0
MB TUTTLINGEN	5	63231	567	1298	0	0	0	0
MB VILLINGEN-SCHWENN.	10	144990	938	2711	0	0	0	0
RG SCHWARZW.-BAAR-HBG.	22	289549	671	1695	0	0	0	0
R E G I O N H O C H R H E I N - B O D E N S E E								
MB KONSTANZ	1	76828	949	2271	2	370	107592	291
MB RADOLFFZELL	7	51234	863	2262	0	0	0	0
MB BAD SAECKINGEN	3	19849	404	631	0	0	0	0
MB SCHOPFHEIM	4	24527	573	861	0	0	0	0
MB SINGEN	2	72520	786	1920	0	0	0	0
MB WALDSHUT-TIENGEN	13	66708	691	977	0	0	0	0
MB LOEFFRACH-WEIL	15	97284	690	1391	0	0	0	0
VR SCHLIENGEN	0	0	0	0	0	0	0	0
RG HOCHRHEIN-BODENSEE	45	408950	719	1502	2	370	107592	291
RB F R E I B U R G	136	1324579	704	1525	7	1020	360308	353
R E G I O N N E C K A R - A L B								
MB Balingen	6	51579	1077	1907	0	0	0	0
MB Albstadt	7	75905	1069	2536	0	0	0	0
MB Hechingen	3	32268	629	1263	0	0	0	0
MB MUMSINGEN	2	10090	268	502	0	0	0	0
MB Reutlingen	31	323675	1592	2666	0	0	0	0
MB Tuebingen	16	162046	901	1971	4	391	71155	182
RG NECKAR-ALB	65	655563	1109	2125	4	391	71155	182
R E G I O N D O N A U - I L L E R								
MB Biberach	3	100032	1022	2188	0	0	0	0
MB EHINGEN	2	21232	434	1187	0	0	0	0
MB LAUPHEIM	2	23454	773	2494	0	0	0	0
MB RIEDLINGEN	2	11895	490	1047	0	0	0	0
MB ULM	15	429196	2039	3159	2	374	168082	449
RG DONAU-ILLER	24	585809	1422	2520	2	374	168082	449
R E G I O N B O D E N S E E - O B E R S C H W A B E N								
MB FRIEDRICHSHAFEN	7	98327	815	1769	0	0	0	0
MB LEUTKIRCH	3	37616	769	1571	0	0	0	0
MB RAVENSBURG/WEING.	13	123799	916	2937	0	0	0	0
MB SAULGAU	1	12590	367	960	0	0	0	0
MB SIGHARINGEN	3	18290	203	418	0	0	0	0
MB UEERLINGEN	4	28728	549	1482	0	0	0	0
MB WANGEN	2	25565	652	2464	0	0	0	0
RG BODENSEE-OBERSCHW.	33	344915	662	1756	0	0	0	0
RB T U E B I N G E N	122	1586287	1041	2119	6	765	239237	313
LD BADEN-WUERTTEMBERG	855	10070345	1086	2614	44	5814	2446768	421

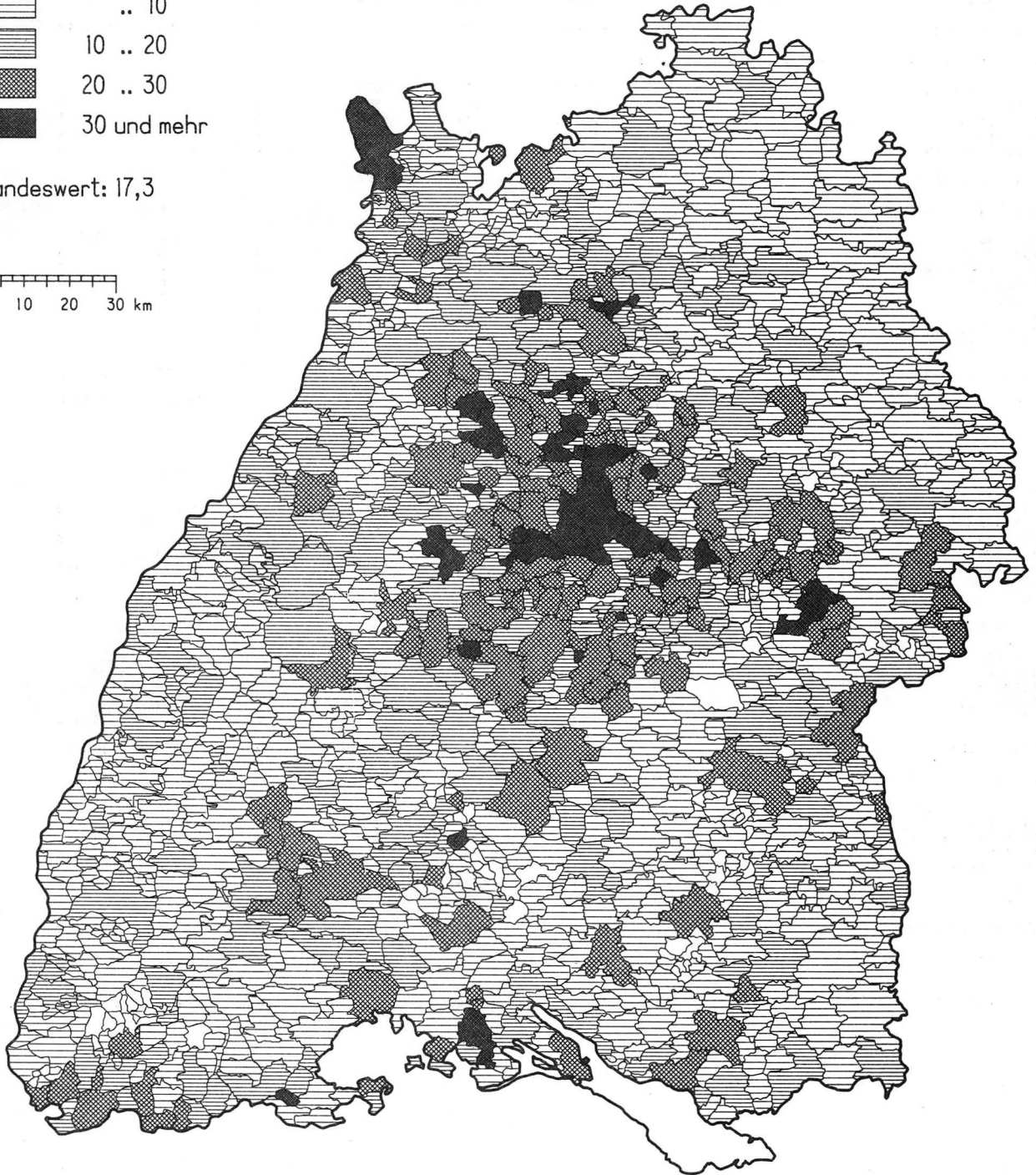
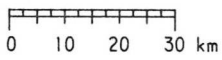
Anteil ausländischer Schüler an öffentlichen Grund- und Hauptschulen in den Gemeinden Baden-Württembergs am 10. September 1986

Ausländeranteil in %

von .. bis unter



Landeswert: 17,3



Krankenhäuser

25. Krankenhäuser 1986

Mittelbereich Region Regierungsbezirk Land	----- Akutkrankenhäuser -----					----- Sonderkrankenhäuser -----				
	Kranken- häuser	Haupt- amtliche Ärzte	Pflege- personal	Plan- mäßige Betten	Stationär behandelte Kranke	Kranken- häuser	Haupt- amtliche Ärzte	Pflege- personal	Plan- mäßige Betten	Stationär behandelte Kranke
R E G I O N M I T T L E R E R N E C K A R										
MB BACKNANG	1	.	.	362	.	1	.	.	220	.
MB BIETIGHEIM-BESIGHM.	1	.	.	460	.	0	0	0	0	0
MB BOEBLINGEN-SINDELF.	2	162	862	945	31227	0	0	0	0	0
MB ESSLINGEN	3	197	915	1252	33326	1	.	.	63	.
MB GEISLINGEN	1	.	.	312	.	1	.	.	130	.
MB GOEPPINGEN	2	172	780	1010	31972	2	43	197	510	5128
MB HERRENBERG	2	36	190	232	7250	0	0	0	0	0
MB KIRCHHEIM	1	.	.	301	.	1	.	.	10	.
MB LEONBERG	1	.	.	411	.	0	0	0	0	0
MB LUDWIGSBURG-KORNW.	5	223	1153	1417	36612	1	.	.	209	.
MB NUERTINGEN	1	.	.	468	.	0	0	0	0	0
MB SCHORNDORF	2	56	317	440	9814	0	0	0	0	0
MB STUTTGART	32	1179	5072	6464	173685	5	34	108	304	1301
MB VAHINGEN	1	.	.	126	.	0	0	0	0	0
MB WAIBLINGEN-FELLBACH	3	68	387	463	13619	1	.	.	456	.
RG MITTLERER NECKAR	58	2442	11624	14663	409019	13	136	730	1902	16490
R E G I O N F R A N K E N										
MB BAD MERGENTHEIM	4	110	595	798	20169	27	100	167	2319	22727
MB CRAILSHEIM	3	34	220	287	7129	0	0	0	0	0
MB HEILBRONN	14	326	1673	2228	59913	8	.	.	1971	.
MB KUENZELSAU	1	.	.	180	.	0	0	0	0	0
MB OEHRINGEN	1	.	.	180	.	0	0	0	0	0
MB SCHWAEBISCH HALL	3	117	631	775	22086	0	0	0	0	0
MB TAUBERBISCHOFSCHEIM	1	.	.	265	.	0	0	0	0	0
MB WERTHEIM	1	.	.	220	.	1	.	.	9	.
RG FRANKEN	28	680	3799	4933	131829	36	194	545	4298	43356
R E G I O N O S T W U E R T T E M B E R G										
MB AALEM	4	75	454	536	14916	0	0	0	0	0
MB ELLWANGEN	2	.	.	321	.	1	.	.	34	.
MB HEIDENHEIM	1	.	.	648	.	0	0	0	0	0
MB SCHWAEBISCH GHUEND	2	79	425	556	16329	2	.	.	100	.
RG OSTWUERTTEMBERG	9	286	1618	2061	57888	3	14	18	134	2233
RB S T U T T G A R T	95	3408	17041	21657	598736	52	344	1293	6334	62079
R E G I O N M I T T L E R E R O B E R R H E I N										
MB BADEN-BADEN	5	95	468	647	18057	7	44	137	897	9673
MB BREITEN	1	.	.	296	.	0	0	0	0	0
MB BRUCHSAL	1	.	.	440	.	6	32	122	685	8132
MB BUEHL	2	39	154	246	7831	2	5	20	150	536
MB GAGGENAU-GERNSBACH	2	20	113	185	4474	2	6	3	98	239
MB KARLSRUHE	7	528	2666	3104	90010	0	0	0	0	0
MB RASTATT	1	.	.	317	.	0	0	0	0	0
MB ETTLINGEN	2	96	491	573	9797	2	20	31	351	4220
VR BAD HERRENALB	0	0	0	0	0	4	16	18	194	1926
RG MITTLERER OBERRHEIN	21	926	4706	5808	155896	19	107	313	2171	22800
R E G I O N U N T E R E R N E C K A R										
MB BUCHEN	5	42	210	397	8751	1	.	.	120	.
MB HEIDELBERG	22	928	3025	3398	90715	3	78	162	428	4810
MB MANNHEIM	8	643	2825	3227	86968	2	70	144	224	2030
MB SCHWETZINGEN	2	55	264	353	10825	0	0	0	0	0
MB SINSHEIM	1	.	.	302	.	1	.	.	400	.
MB WEINHEIM	1	.	.	272	.	1	.	.	300	.
MB WIESLOCH	0	0	0	0	0	1	.	.	913	.
MB EBERBACH	1	.	.	219	.	0	0	0	0	0
MB MOSBACH	2	38	313	366	8069	1	.	.	50	.
VR NECKARGER.-WALDBR.	0	0	0	0	0	0	0	0	0	0
RG UNTERER NECKAR	42	1814	7200	8534	225862	10	234	1130	2435	15068
R E G I O N N O R D S C H W A R Z W A L D										
MB CALW	3	41	234	332	7818	3	38	261	674	6435
MB FREUDENSTADT	2	69	341	431	14593	13	46	65	1472	15571
MB HORB	1	.	.	106	.	2	.	.	79	.
MB MUEHLACKER	1	.	.	285	.	1	.	.	36	.
MB NAGOLD	1	.	.	263	.	0	0	0	0	0
MB PFORZHEIM	11	291	1232	1816	48889	18	79	160	1277	11482
RG NORDSCHWARZWALD	19	497	2285	3233	90363	41	188	528	3732	36115
RB K A R L S R U H E	82	3237	14191	17575	472121	70	529	1971	8338	73983

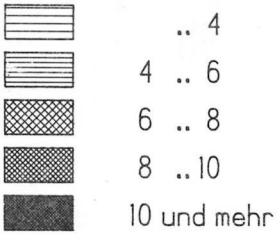
Noch: 25. Krankenhäuser 1986

Mittelbereich Region Regierungsbezirk Land	----- Akutkrankenhäuser -----					----- Sonderkrankenhäuser -----				
	Kranken- häuser	Haupt- amtliche Ärzte	Pflege- personal	Plan- mäßige Betten	Stationär behandelte Kranke	Kranken- häuser	Haupt- amtliche Ärzte	Pflege- personal	Plan- mäßige Betten	Stationär behandelte Kranke
R E G I O N S U E D L I C H E R O B E R R H E I N										
MB EMMENDINGEN	2	62	267	452	13287	1	.	.	696	.
MB FREIBURG	22	804	2519	3025	83194	19	189	455	2588	28578
MB HASLACH-HAUSACH-WOL	2	.	.	160	.	2	.	.	92	.
MB KEHL	3	47	301	355	6330	0	0	0	0	0
MB LAHR	2	112	490	575	18331	1	.	.	80	.
MB MUELLHEIM	2	36	166	254	7083	11	26	44	874	7805
MB TITISEE-NEUSTADT	3	32	135	279	5693	5	14	13	316	2147
MB OFFENBURG	8	207	975	1345	34248	12	88	138	1919	17716
MB WALDKIRCH	1	.	.	150	.	2	23	62	418	4541
RG SUEDL. OBERRHEIN	45	1339	5050	6595	175051	53	393	1156	6983	65700
R E G I O N S C W A R Z W A L D - B A A R - H E U B E R G										
MB DONAUESCHINGEN	2	47	231	344	9183	1	.	.	140	.
MB ROTTWEIL	3	58	343	526	12914	2	.	.	499	.
MB SCHRAMBERG	2	27	199	248	6495	0	0	0	0	0
MB TUTTLINGEN	4	77	393	506	14617	0	0	0	0	0
MB VILLINGEN-SCHWENN.	5	158	791	1098	30151	18	70	123	1948	20728
RG SCHWARZW.-BAAR-HBG.	16	367	1957	2722	73360	21	112	471	2587	27174
R E G I O N H O C H R H E I N - B O D E N S E E										
MB KONSTANZ	3	114	518	698	18625	1	.	.	441	.
MB RADOLFFZELL	2	.	.	275	.	2	.	.	362	.
MB BAD SAECKINGEN	1	.	.	198	.	6	31	77	693	7504
MB SCHOPFHEIM	4	31	116	250	5415	1	.	.	13	.
MB SINGEN	4	108	448	720	17826	3	45	232	820	5942
MB WALDSHUT-TIENGEN	4	63	316	527	13888	15	84	87	1545	14482
MB LOERRACH-WEIL	6	144	751	912	27229	4	10	14	265	1446
VR SCHLIENGEN	0	0	0	0	0	3	9	23	279	3964
RG HOCHRHAIN-BODENSEE	24	521	2480	3580	95576	35	229	785	4418	39961
RB F R E I B U R G	85	2227	9487	12897	343987	109	734	2412	13938	132835
R E G I O N N E C K A R - A L B										
MB BALINGEN	1	.	.	227	.	0	0	0	0	0
MB ALBSTADT	2	63	326	460	9859	0	0	0	0	0
MB HECHINGEN	2	.	.	243	.	1	.	.	58	.
MB MUENSINGEN	1	.	.	148	.	1	.	.	275	.
MB REUTLINGEN	4	157	640	929	27605	2	.	.	341	.
MB TUEBINGEN	15	611	1945	2026	57293	3	72	187	439	6085
RG NECKAR-ALB	25	921	3375	4033	109694	7	117	507	1113	12941
R E G I O N D O N A U - I L L E R										
MB BIBERACH	4	60	353	484	12942	7	.	.	1499	.
MB EHINGEN	1	.	.	198	.	0	0	0	0	0
MB LAUPHEIM	1	.	.	181	.	1	.	.	73	.
MB RIEDLINGEN	1	.	.	172	.	0	0	0	0	0
MB ULM	9	692	2005	2103	63130	1	.	.	26	.
RG DONAU-ILLER	16	828	2785	3138	92441	9	85	432	1598	17685
R E G I O N B O D E N S E E - O B E R S C H W A B E N										
MB FRIEDRICHSHAFEN	6	131	554	782	23179	1	.	.	80	.
MB LEUTKIRCH	2	.	.	230	.	7	88	139	1570	16719
MB RAVENSBURG/WEING.	6	181	839	1091	29881	8	100	438	1764	17799
MB SAULGAU	1	.	.	100	.	0	0	0	0	0
MB SIGMARINGEN	2	69	470	606	15116	2	.	.	51	.
MB UEBERLINGEN	1	.	.	215	.	14	39	84	978	12136
MB WANGEN	2	48	294	519	8872	2	6	5	162	1886
RG BODENSEE-OBERSCHW.	20	507	2555	3543	93750	34	242	686	4605	49292
RB T U E B I N G E N	61	2256	8715	10714	295885	50	444	1625	7316	79918
LD BADEN-WUERTTEMBERG	323	11128	49434	62843	1710729	281	2051	7301	35976	348815

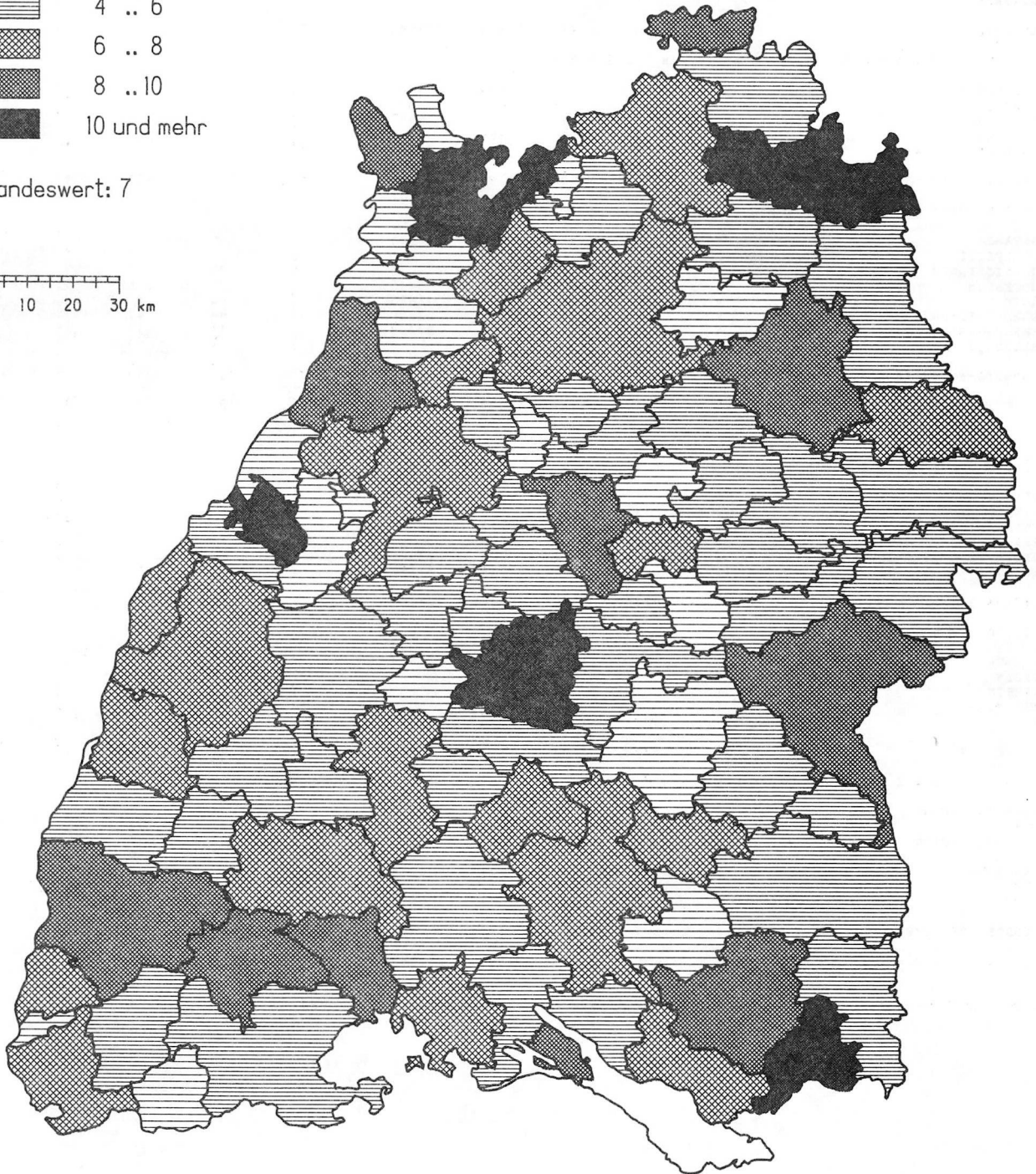
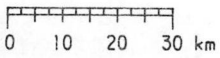
Planmäßige Betten für Akutkranke in den Mittelbereichen Baden-Württembergs 1986

Betten je 1000 Einwohner

von .. bis unter



Landeswert: 7



Verkehr

26. Kraftfahrzeugbestand und Straßenverkehrsunfälle 1985

Mittelbereich Region Regierungsbezirk Land	Bevölkerung	Kfz-	Unfälle mit ...		Verunglückte Personen			Unfallursachen durch ...		
	insgesamt am 30.6.1985	Bestand am 1.7.1985	Personen- schaden	schweren Sach- schaden	Leicht- ver- letzte	Schwer- ver- letzte	Ge- tötete	Al- kohol- miß- brauch-	Ge- schwin- digkeit	Vor- fahrt, Vorrang
R E G I O N M I T T L E R E R N E C K A R										
MB BACKNANG	85979	45566	396	310	390	156	19	95	242	161
MB BIETIGHEIM-BESIGHM.	102328	52764	381	238	371	120	13	73	192	172
MB BOEBLINGEN-SINDELF.	177329	95288	913	816	906	351	23	197	599	446
MB ESSLINGEN	196733	100599	863	839	872	238	19	233	527	409
MB GEISLINGEN	54741	27440	329	342	345	112	7	42	300	107
MB GOEPFINGEN	174282	87917	944	991	948	275	31	210	697	475
MB HERRENBERG	48575	25275	266	204	269	124	14	61	191	116
MB KIRCHHEIM	91988	48970	557	605	575	139	21	110	437	206
MB LEONBERG	82967	44002	530	484	554	163	23	97	511	175
MB LUDWIGSBURG-KORNW.	239445	121552	1184	865	1245	341	34	241	689	509
MB NUERTINGEN	94807	50517	425	345	420	140	13	102	229	248
MB SCHORN DORF	94454	49294	445	288	456	161	15	93	222	199
MB STUTTGART	689325	335340	3434	4172	3498	853	55	693	1881	1904
MB Vaihingen	34440	19081	138	103	130	68	5	23	78	78
MB WAIBLINGEN-FELLBACH	174640	91739	821	670	777	262	11	154	394	383
RG MITTLERER NECKAR	2342033	1195344	11626	11272	11756	3503	303	2424	7189	5588
R E G I O N F R A N K E N										
MB BAD MERGENTHEIM	50073	27224	261	266	220	112	11	52	227	115
MB CRAILSHEIM	67994	37489	320	194	317	112	23	49	225	133
MB HELLBRONN	360669	190301	1925	2021	1966	681	60	414	1372	918
MB KUENZELSAU	40244	22971	162	127	138	84	7	35	109	67
MB OHRINGEN	45151	24717	265	248	244	129	10	58	203	108
MB SCHWABISCH HALL	83032	45336	468	362	494	184	13	95	327	172
MB TAUBERBISCHOFSHHEIM	47313	23489	259	281	218	124	9	34	260	95
MB WERTHEIM	23322	11788	166	139	117	95	3	45	109	57
RG FRANKEN	717798	383315	3826	3638	3714	1521	136	782	2832	1665
R E G I O N O S T W U E R T T E N B E R G										
MB AALEN	117622	58485	586	498	537	237	19	145	375	258
MB ELLWANGEN	41806	21615	195	153	132	139	9	49	148	56
MB HEIDENHEIM	123417	60329	577	511	537	272	17	110	390	285
MB SCHWABISCH GMUEND	116988	57489	589	516	566	231	23	148	426	266
RG OSTWUERTTEMBERG	399833	197918	1947	1678	1772	879	68	452	1339	865
RB STUTTGART	3459664	1776577	17399	16588	17242	5903	507	3658	11360	8118
R E G I O N M I T T L E R E R O B E R R H E I N										
MB BADEN-BADEN	58203	33332	380	251	419	107	11	71	274	130
MB BRETEN	41516	21548	206	137	189	100	2	35	156	81
MB BRUCHSAL	136056	68796	841	607	695	277	31	191	543	380
MB BUEHL	45095	25370	293	198	294	109	13	53	182	122
MB GAGGENAU-GERNSBACH	52301	27729	230	148	209	82	8	44	114	77
MB KARLSRUHE	373303	179069	2211	1927	2363	457	44	449	1108	1077
MB RASTATT	82778	45211	433	338	420	171	10	111	210	248
MB ETTLINGEN	78879	40354	479	444	500	139	12	67	346	176
VR BAD HERRENALB	7355	3790	25	8	20	7	0	4	17	5
RG MITTLERER OBERRHEIN	868131	441409	5073	4050	5289	1442	131	1021	2933	2291
R E G I O N U N T E R E R N E C K A R										
MB BUCHEN	55710	29850	260	214	167	164	12	46	225	104
MB HEIDELBERG	258950	120561	1524	937	1714	223	30	259	757	667
MB MANNHEIM	338407	157123	1924	1359	1966	422	26	315	608	1001
MB SCHWETZINGEN	95199	48928	560	424	577	185	15	120	310	281
MB SIMSHEIM	49618	27309	346	254	354	127	10	59	258	111
MB WEINHEIM	68228	36560	325	290	301	102	6	73	200	181
MB WIESLOCH	67800	36107	396	412	445	102	15	83	316	209
MB EBERBACH	17750	8229	84	47	90	29	4	15	56	21
MB MOSBACH	64425	33536	316	221	263	156	10	66	239	119
VR NECKARBERG.-WALDBR.	8489	4284	28	20	22	11	2	4	25	11
RG UNTERER NECKAR	1024576	502487	5763	4178	5939	1521	130	1040	2994	2705
R E G I O N N O R D S C H W A R Z W A L D										
MB CALW	54786	28717	258	65	205	156	6	41	112	56
MB FREUDENSTADT	72968	39094	401	286	333	208	14	96	282	158
MB HORB	28043	14923	134	125	116	67	1	27	108	65
MB MUEHLACKER	48517	25912	249	110	233	88	11	46	132	73
MB NAGOLD	51888	27006	229	138	193	92	5	54	143	90
MB PFORZHEIM	239993	117363	1325	944	1284	485	32	222	830	410
RG NORDSCHWARZWALD	503550	256805	2621	1676	2384	1103	69	490	1624	857
RB KARLSRUHE	2396257	1200701	13457	9904	13612	4066	330	2551	7551	5853

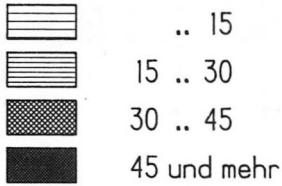
Noch: 26. Kraftfahrzeugbestand und Straßenverkehrsunfälle 1985

Mittelbereich Region Regierungsbezirk Land	Bevölkerung	Kfz-	Unfälle mit ...		Verunglückte Personen			Unfallursachen durch ...		
	insgesamt	Bestand	Personen-	schweren	Leicht-	Schwer-	Ge-	Al-	Ge-	Vor-
	am	am	Schaden	Sach-	ver-	ver-	tötete	kohl-	schwin-	fahrt,
	30.6.1985	1.7.1985		schaden	letzte	letzte		brauch-	digkeit	Vorrang
R E G I O N S U E D L I C H E R O B E R R H E I N										
MB EHMENDINGEN	98636	50268	557	346	488	247	20	126	263	221
MB FREIBURG	314182	153095	1730	1028	1679	507	48	269	605	761
MB HASLACH-HAUSACH-WOL	34870	17744	219	106	179	114	10	29	149	65
MB KEHL	45553	24323	265	199	215	129	9	71	171	121
MB LAHR	85476	42602	584	369	565	221	23	143	331	222
MB MUELLHEIM	40187	21580	254	133	231	98	12	40	117	117
MB TITISEE-NEUSTADT	34476	16994	247	223	285	143	9	40	202	72
MB OFFENBURG	187580	98008	1138	767	1022	501	32	230	717	446
MB WALDKIRCH	35884	16450	177	91	154	59	9	37	95	63
RG SUEDL.OBERRHEIN	876844	441064	5171	3262	4818	2019	172	985	2650	2088
R E G I O N S C H W A R Z W A L D - B A A R - H E U B E R G										
MB DONAUESCHINGEN	40010	20305	244	130	233	101	8	36	140	104
MB ROTTWEIL	82314	42818	456	376	375	258	19	78	309	185
MB SCHRANBERG	43732	21712	183	139	144	92	11	32	115	61
MB TUTTLINGEN	111398	55963	602	493	496	316	24	119	365	326
MB VILLINGEN-SCHWENN.	154547	76840	781	606	744	296	25	180	479	398
RG SCHWARZW.-BAAR-HBG.	432001	217638	2266	1744	1952	1063	87	445	1408	1074
R E G I O N H O C H R H E I N - B O D E N S E E										
MB KONSTANZ	80444	34938	330	100	301	110	8	44	76	94
MB RADOLFFZELL	58910	31204	332	190	260	154	15	65	187	131
MB BAD SAECKINGEN	48934	24611	257	155	218	106	14	45	173	94
MB SCHOPFHEIM	42803	21078	224	122	222	98	4	44	174	77
MB SINGEN	92382	48168	508	252	438	222	15	80	195	229
MB WALDSHUT-TIENGEN	96330	49922	487	346	431	241	14	119	331	177
MB LOERRACH-WEIL	140906	67868	902	459	671	311	16	177	402	410
VR SCHLIENGEN	6873	3786	36	21	31	13	5	8	13	11
RG HOCHRHEIN-BODENSEE	567582	281575	3076	1645	2792	1245	91	582	1551	1223
RB F R E I B U R G	1876427	940277	10513	6651	9602	4327	350	2012	5609	4385
R E G I O N N E C K A R - A L B										
MB Balingen	47954	27176	240	124	211	116	14	66	159	105
MB Albstadt	71183	38492	278	230	217	137	14	51	208	151
MB Hechingen	51341	27816	244	126	152	120	12	49	196	88
MB Muenzingen	37792	20531	203	145	185	125	6	36	134	69
MB Reutlingen	202220	103109	1062	875	1079	304	26	191	405	607
MB Tuetzingen	179417	81688	857	488	639	337	22	138	503	325
RG NECKAR-ALB	589907	298812	2884	1988	2723	1139	94	531	1610	1345
R E G I O N D O N A U - I L L E R										
MB Biberach	97770	51561	515	232	446	233	32	97	248	192
MB Ehingen	49010	24544	216	127	154	110	7	44	96	91
MB Laupheim	30305	15158	170	62	168	111	5	27	79	43
MB Riedlingen	24274	13357	120	65	56	60	6	24	72	43
MB Ulm	209719	103083	1068	791	1067	417	36	168	755	388
RG DONAU-ILLER	411078	207703	2089	1277	1991	931	86	360	1249	757
R E G I O N B O D E N S E E - O B E R S C H W A B E N										
MB Friedrichshafen	119974	64693	686	330	614	280	19	112	377	276
MB Leutkirch	49093	26210	328	160	272	177	17	58	205	73
MB Ravensburg/Weing.	135000	67642	817	350	776	308	24	120	312	304
MB Saulgau	34306	17649	184	97	144	99	12	38	123	57
MB Sigmaringen	90022	46329	485	337	400	265	31	83	360	198
MB Ueberlingen	51765	26892	286	211	246	156	6	57	227	124
MB Wangen	39079	21628	264	123	187	193	8	45	124	77
RG BODENSEE-OBERSCHW.	519239	271043	3050	1608	2639	1468	117	513	1728	1109
RB T U E B I N G E N	1520224	777558	8023	4873	7353	3538	297	1404	4587	3211
LD BADEN-WUERTTEMBERG	9252572	4695113	49392	38016	47609	17834	1484	9625	29107	21567

Kraftfahrzeugdichte in den Gemeinden Baden-Württembergs 1985

Kfz je ha Straßen, Wege und Plätze

von .. bis unter



Landeswert: 27

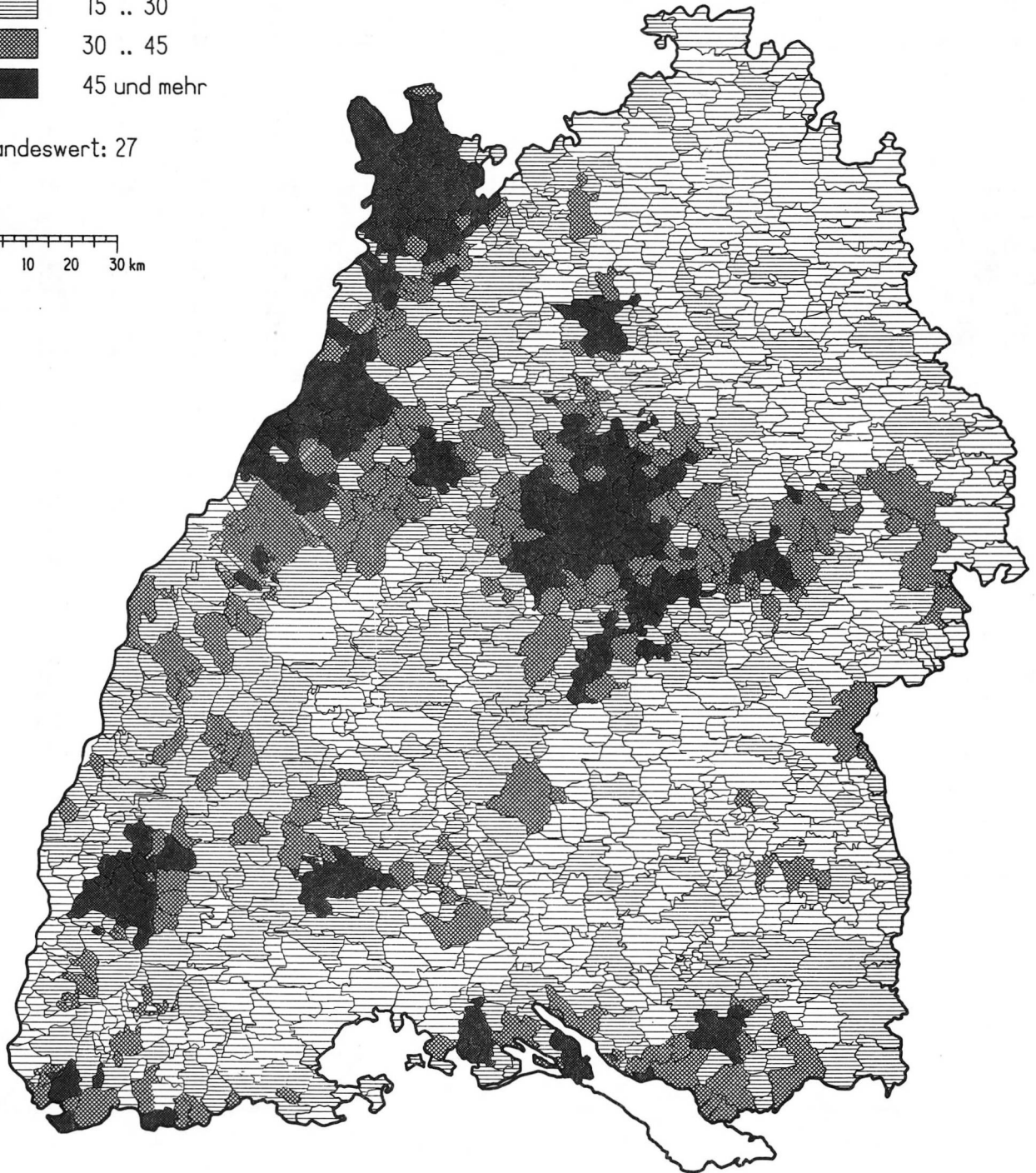
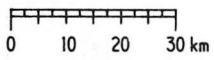
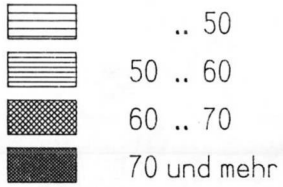


Schaubild 21

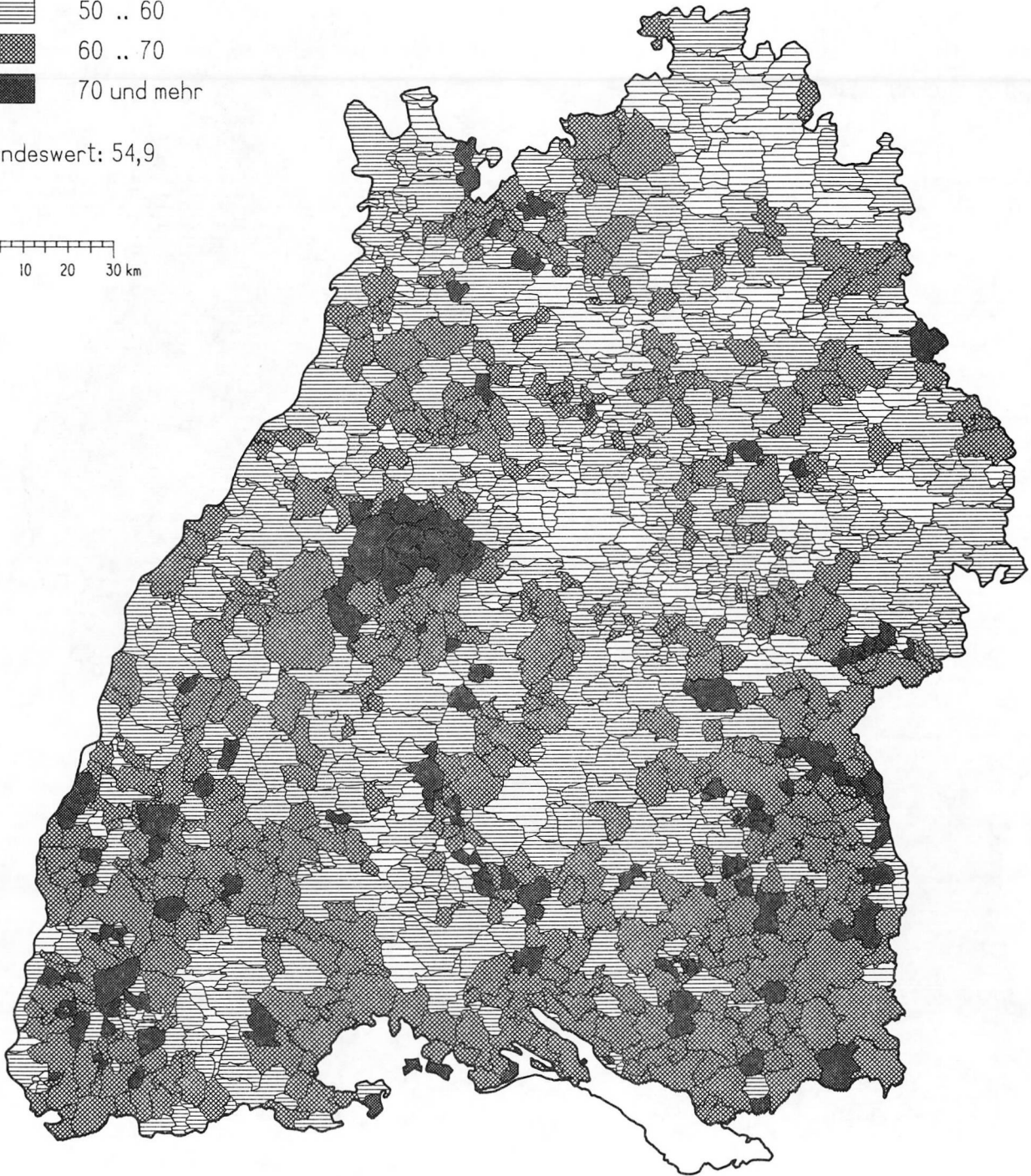
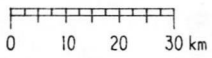
Unfälle mit Personenschaden in den Gemeinden Baden-Württembergs 1982 - 1986

Anteil in % an den Unfällen insgesamt

von .. bis unter



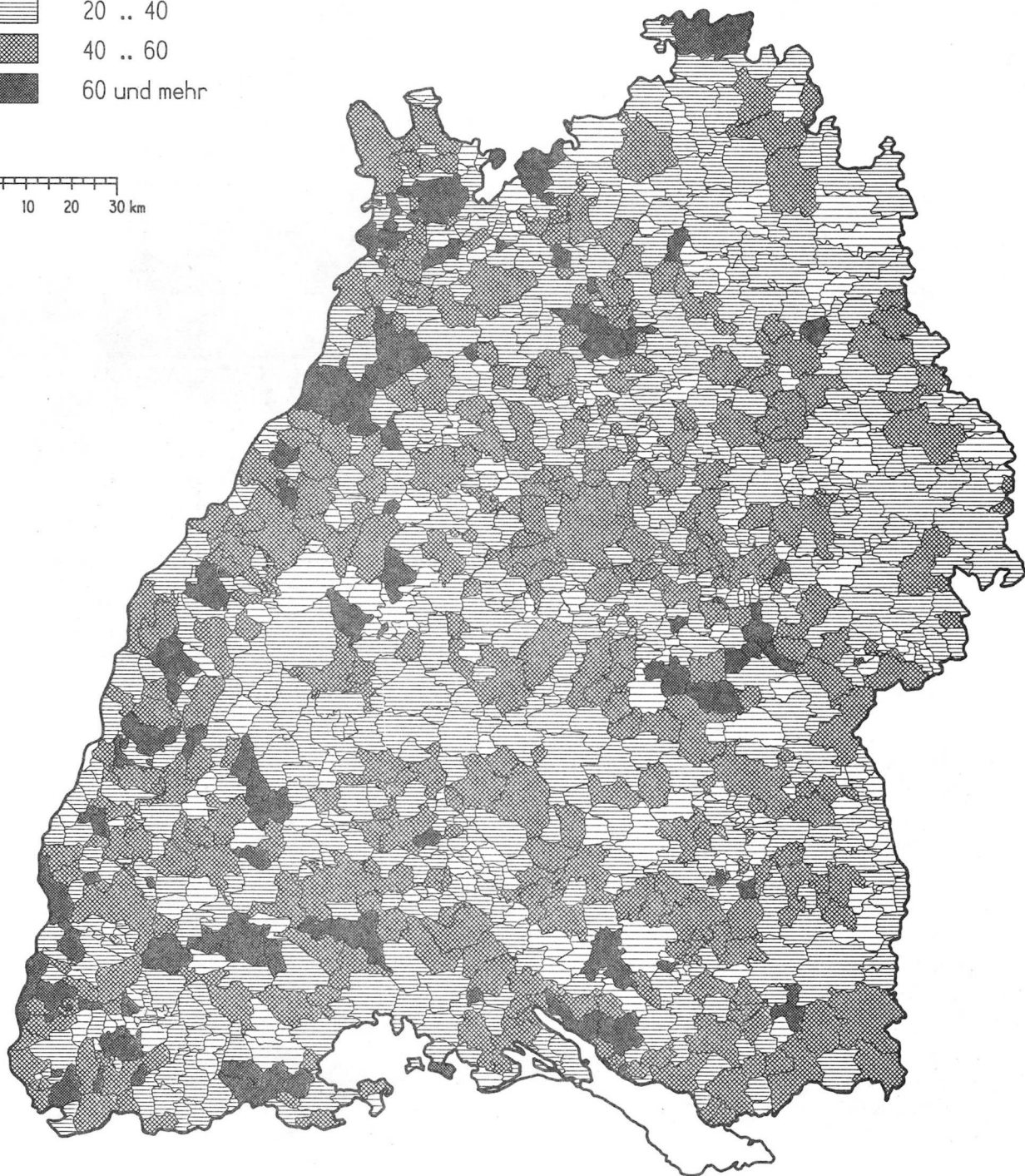
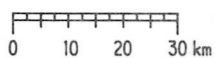
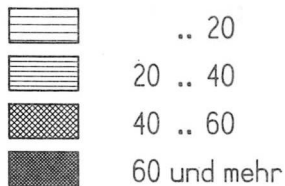
Landeswert: 54,9



Im Straßenverkehr verunglückte Kinder in den Gemeinden Baden-Württembergs 1982 bis 1986

Verunglückte Kinder je 10000 der unter 15-jährigen

von .. bis unter



Wahlen

27. Landtagswahlen 1984 und 1988

Mittelbereich Region Regierungsbezirk Land	Wahlbeteiligung		Stimmenanteile in %									
	in %		CDU		SPD		davon PDP/DVP		GRÜNE		Sonstige	
	1984	1988	1984	1988	1984	1988	1984	1988	1984	1988	1984	1988
REGION MITTLERER NECKAR												
MB BACKNANG	69.3	69.7	49.7	47.9	32.8	34.1	8.7	6.0	8.4	6.7	0.4	5.2
MB BIETIGHEIM-BESIGHH.	74.3	76.1	52.2	51.7	32.0	30.4	7.5	5.3	8.1	8.7	0.3	3.8
MB BOEBLINGEN-SINDELF.	72.0	73.0	51.4	49.3	31.8	32.6	7.1	5.2	9.3	7.9	0.3	5.1
MB ESSLINGEN	72.3	74.3	49.5	46.3	40.6	33.2	9.3	5.7	0.0	7.9	0.6	6.8
MB GEISLINGEN	69.2	68.4	53.2	48.9	33.6	33.8	6.1	5.5	6.8	6.0	0.4	5.8
MB GOEPPINGEN	70.6	72.1	47.8	44.4	36.9	35.7	8.2	6.8	6.9	6.6	0.2	6.5
MB HERRENBERG	72.5	74.8	58.6	53.0	25.1	27.7	7.9	5.3	8.2	6.7	0.2	7.3
MB KIRCHHEIM	70.3	72.7	51.9	43.1	39.2	27.4	8.4	5.5	0.0	6.7	0.5	17.4
MB LEONBERG	72.3	73.9	48.4	49.1	31.4	31.5	9.7	6.7	10.3	8.8	0.2	3.9
MB LUDWIGSBURG-KORNW.	72.4	74.2	48.2	48.4	35.8	33.3	7.9	5.4	7.9	8.8	0.3	4.0
MB NUERTINGEN	72.5	74.4	54.3	51.3	37.2	29.6	8.1	5.0	0.0	8.0	0.4	6.1
MB SCHORN DORF	67.9	69.8	50.3	50.4	32.4	30.7	9.1	7.4	7.8	6.7	0.3	4.8
MB STUTTGART	70.5	72.5	43.0	43.4	37.4	35.4	10.1	7.3	9.0	9.5	0.5	4.3
MB VAHINGEN	71.7	74.7	46.8	49.3	29.6	29.2	14.7	7.4	8.6	8.9	0.3	5.0
MB WAIBLINGEN-FELLBACH	71.5	72.8	46.4	46.8	33.9	33.2	11.2	8.6	7.5	7.0	1.0	4.4
RG MITTLERER NECKAR	71.2	72.9	48.0	46.8	35.6	33.2	9.1	6.5	7.0	8.2	0.4	5.5
REGION FRANKEN												
MB BAD MERGENTHEIM	70.5	70.3	56.6	54.2	25.1	26.2	10.2	7.5	7.7	6.2	0.3	6.0
MB CRAILSHEIM	64.0	66.2	49.6	43.0	33.1	33.2	9.6	8.6	7.4	8.5	0.3	6.7
MB HEILBRONN	70.6	73.1	47.2	44.5	37.6	40.0	7.1	5.3	7.8	5.6	0.3	4.5
MB KUENZELSAU	71.9	73.9	56.3	54.1	25.8	26.9	10.9	5.9	6.7	6.8	0.3	6.3
MB OEHRINGEN	68.0	68.4	46.3	45.1	31.3	31.5	14.9	9.3	7.3	7.3	0.2	6.9
MB SCHWAEBISCH HALL	70.2	70.7	44.0	39.1	38.0	35.1	11.4	14.7	6.4	6.8	0.2	4.2
MB TAUBERBISCHOFSHHEIM	71.4	72.1	65.4	60.4	23.3	23.5	5.4	4.5	5.5	4.8	0.4	6.8
MB WERTHEIM	70.4	67.7	52.5	51.8	37.1	33.3	4.9	5.0	5.3	5.8	0.2	4.1
RG FRANKEN	69.9	71.4	49.7	46.3	34.2	35.2	8.5	7.1	7.3	6.2	0.3	5.2
REGION OSTWUERTTEMBERG												
MB AALEN	72.5	72.3	50.8	48.2	37.3	36.7	6.1	4.6	5.6	5.2	0.2	5.2
MB ELLWANGEN	76.1	74.1	70.1	64.3	20.4	21.7	4.3	4.1	5.1	5.6	0.1	4.4
MB HEIDENHEIM	73.4	71.9	48.8	43.6	39.5	36.2	4.1	3.8	7.1	7.7	0.4	8.7
MB SCHWAEBISCH GHUEND	70.5	69.3	54.9	51.3	30.3	31.5	7.5	5.5	7.1	6.8	0.2	4.8
RG OSTWUERTTENBERG	72.6	71.5	53.4	49.4	34.2	33.5	5.7	4.6	6.5	6.5	0.3	6.1
RB STUTTGART	71.1	72.4	49.0	47.0	35.1	33.6	8.5	6.4	7.0	7.5	0.4	5.5
REGION MITTLERER OBERRHEIN												
MB BADEN-BADEN	68.6	66.4	58.7	56.5	27.6	26.9	6.6	6.0	6.6	6.5	0.4	4.1
MB BRETTEN	71.9	72.2	56.5	52.7	31.8	32.2	5.5	4.6	5.9	6.5	0.2	4.0
MB BRUCHSAL	71.7	72.4	58.7	54.6	31.6	32.9	3.9	3.1	5.6	5.6	0.3	3.8
MB BUEHL	67.9	67.4	65.1	63.9	23.0	21.4	5.2	5.2	6.5	6.0	0.2	3.6
MB GAGGENAU-GERNSBACH	71.9	72.4	56.1	56.6	33.6	31.6	4.8	3.8	5.4	4.0	0.2	3.9
MB KARLSRUHE	66.0	65.3	45.6	46.0	36.8	35.9	8.2	5.6	9.0	8.5	0.4	4.0
MB RASTATT	63.5	66.1	56.3	54.8	33.1	31.4	4.2	3.4	6.3	5.7	0.2	4.7
MB ETTLINGEN	71.2	71.1	55.6	56.4	30.4	29.2	6.2	4.4	7.5	6.7	0.3	3.3
VR BAD HERRENALB	67.9	67.6	52.4	52.8	27.8	30.9	11.7	6.3	7.8	6.8	0.3	3.2
RG MITTLERER OBERRHEIN	68.0	68.0	52.9	52.0	33.1	32.5	6.3	4.7	7.3	6.9	0.3	3.9
REGION UNTERER NECKAR												
MB BUCHEN	70.8	71.8	65.1	59.3	23.6	27.0	6.0	4.2	5.1	4.4	0.2	5.1
MB HEIDELBERG	70.4	69.1	44.9	42.7	38.1	36.5	6.4	5.3	10.3	11.9	0.3	3.3
MB MANNHEIM	64.9	64.4	40.7	39.0	48.2	45.9	3.6	3.9	6.7	7.2	0.8	4.0
MB SCHWETZINGEN	71.3	70.4	45.0	42.9	42.5	41.4	5.3	5.1	6.9	6.6	0.2	4.0
MB SINSHEIM	70.9	69.3	52.4	50.0	34.7	34.6	6.6	5.3	6.1	6.1	0.2	4.0
MB WEINHEIM	72.9	71.2	45.1	41.6	41.7	41.7	5.7	5.6	7.3	7.4	0.2	3.6
MB WIESLOCH	72.4	72.3	59.6	55.6	28.1	28.7	5.3	4.4	6.7	7.3	0.2	4.1
MB EBERBACH	73.5	71.0	45.3	43.9	43.9	41.2	4.3	4.3	6.4	5.4	0.2	5.2
MB MOSBACH	71.6	71.5	49.9	49.8	38.3	37.4	5.7	3.5	5.8	5.1	0.3	4.2
VR NECKARGER.-WALDDB.	75.0	74.2	41.9	42.5	48.6	47.4	4.0	2.5	5.2	4.4	0.2	3.2
RG UNTERER NECKAR	69.2	68.5	46.6	44.3	40.4	39.3	5.2	4.6	7.4	7.9	0.4	3.9
REGION NORDSCHWARZWALD												
MB CALW	67.6	70.6	53.2	50.7	28.6	29.5	8.6	5.1	9.3	7.3	0.3	7.3
MB FREUDENSTADT	67.0	68.7	56.5	55.6	29.0	29.5	7.5	5.6	6.8	5.2	0.2	4.4
MB HORB	72.0	73.9	64.0	58.8	23.3	26.2	4.9	3.9	7.5	5.6	0.3	5.4
MB MUEHLACKER	69.3	70.8	43.7	45.1	36.5	34.5	9.7	6.6	9.8	9.0	0.3	4.9
MB NAGOLD	68.5	70.3	61.0	55.6	25.5	25.9	6.4	4.6	6.7	5.6	0.4	8.3
MB PFORZHEIM	68.0	67.8	49.4	48.1	34.0	34.0	7.3	5.8	9.1	7.8	0.3	4.4
RG NORDSCHWARZWALD	68.2	69.1	52.3	50.7	31.4	31.5	7.5	5.6	8.5	7.1	0.3	5.2
RB KARLSRUHE	68.6	68.4	50.1	48.5	35.9	35.2	6.1	4.8	7.6	7.4	0.4	4.2

Mittelbereich Region Regierungsbezirk Land	Wahlbeteiligung		Stimmenanteile in %										
	in %		davon										
	1984	1988	CDU		SPD		FDP/DVP		GRÜNE		Sonstige		
		1984	1988	1984	1988	1984	1988	1984	1988	1984	1988	1984	1988
REGION SÜDLICHER OBERRHEIN													
MB EMMENDINGEN	69.6	68.9	40.6	40.1	39.1	39.5	8.8	7.1	11.2	9.6	0.4	3.7	
MB FREIBURG	69.5	68.1	45.2	42.0	33.1	33.3	6.8	5.9	14.2	12.9	0.7	6.0	
MB HASLACH-HAUSACH-WOL	72.4	72.2	62.4	60.2	25.1	27.0	5.1	4.2	7.1	5.9	0.3	2.7	
MB KEHL	57.2	62.6	46.8	39.9	39.1	42.3	5.9	4.2	7.8	8.3	0.4	5.3	
MB LAHR	67.8	67.0	50.4	47.9	34.9	36.0	6.1	5.3	7.7	6.9	0.9	3.9	
MB MUELLHEIM	69.2	66.5	49.4	47.0	33.8	32.6	7.2	7.0	9.3	7.6	0.2	5.8	
MB TITISEE-NEUSTADT	70.2	65.7	52.7	52.1	30.2	30.3	7.6	6.4	9.2	6.8	0.3	4.4	
MB OFFENBURG	68.5	68.3	61.8	57.5	27.6	28.7	4.5	3.9	5.9	6.2	0.2	3.7	
MB WALDKIRCH	70.7	70.4	57.8	55.3	28.5	29.7	4.9	4.7	8.6	7.6	0.2	2.6	
RG SÜEDL.OBERRHEIN	68.7	67.9	50.8	47.7	32.4	33.1	6.3	5.4	10.1	9.2	0.5	4.6	
REGION SCHWARZWALD - BAAR - HEUBERG													
MB DONAUESCHINGEN	65.7	66.3	53.1	50.4	27.5	27.4	9.4	9.7	7.3	6.6	2.6	5.9	
MB ROTTWEIL	71.7	71.6	57.3	52.3	29.2	28.7	6.9	5.4	6.4	5.0	0.2	8.4	
MB SCHRAHBERG	70.7	69.5	59.8	57.8	28.4	28.0	5.4	4.6	6.1	4.5	0.3	5.1	
MB TUTTLINGEN	72.1	71.7	55.4	53.5	26.1	26.7	9.3	8.2	5.0	4.6	4.2	7.0	
MB VILLINGEN-SCHWENN.	69.1	66.8	56.3	52.9	28.8	28.6	5.9	5.6	8.5	5.9	0.5	7.1	
RG SCHWARZW.-BAAR-HBG.	70.2	69.2	56.4	53.2	28.0	27.9	7.2	6.5	6.8	5.3	1.6	7.0	
REGION HOCHRHEIN - BODENSEE													
MB KONSTANZ	64.4	63.3	51.9	47.8	28.7	31.9	6.9	6.1	12.1	10.6	0.4	3.6	
MB RADOLFFZELL	66.8	65.0	57.4	54.5	26.3	27.4	7.3	6.1	8.7	7.1	0.3	4.9	
MB BAD SAECKINGEN	65.3	62.2	56.2	53.5	27.8	29.6	6.6	6.4	8.6	7.4	0.8	3.0	
MB SCHOPFHEIM	67.1	66.6	50.9	47.6	36.4	37.5	4.5	5.1	7.7	6.6	0.5	3.1	
MB SINGEN	67.1	65.8	55.2	50.9	32.3	34.0	4.6	5.0	7.6	5.5	0.3	4.7	
MB WALDSHUT-TIENGEN	66.4	65.4	59.2	55.3	25.6	27.5	6.0	6.3	8.5	6.8	0.6	4.2	
MB LOERRACH-WEIL	63.6	63.4	46.5	44.3	39.0	37.6	6.2	6.6	7.9	7.9	0.4	3.7	
VR SCHLIENGEN	67.7	68.3	55.3	52.1	29.5	29.4	6.3	8.0	8.8	7.0	0.2	3.5	
RG HOCHRHEIN-BODENSEE	65.5	64.5	53.3	50.0	31.6	32.6	6.0	6.0	8.6	7.4	0.4	4.0	
RB F R E I B U R G	68.1	67.2	52.9	49.7	31.1	31.6	6.4	5.8	8.9	7.8	0.7	5.0	
REGION NECKAR - ALB													
MB Balingen	67.6	69.8	60.3	56.9	28.6	29.1	4.6	4.2	6.3	5.6	0.2	4.3	
MB Albstadt	64.8	67.2	60.7	56.4	29.8	30.3	4.3	4.1	5.0	4.1	0.2	5.1	
MB Hechingen	68.8	70.8	61.8	57.1	27.8	27.7	4.5	4.3	5.7	6.1	0.3	4.7	
MB Muensingen	73.6	74.3	64.1	57.6	20.7	23.3	8.2	7.4	6.7	7.1	0.3	4.6	
MB Reutlingen	70.3	70.8	49.4	49.6	30.5	31.2	7.1	6.1	7.3	8.4	5.6	4.8	
MB Tuebingen	71.6	72.0	48.0	43.8	30.3	32.1	7.5	6.5	13.8	12.4	0.4	5.2	
RG NECKAR-ALB	69.8	70.8	53.5	50.6	29.3	30.3	6.5	5.7	8.6	8.5	2.2	4.9	
REGION DONAU - ILLER													
MB Biberach	73.4	71.0	68.3	59.0	19.6	22.2	5.3	4.2	6.6	6.7	0.2	7.8	
MB Ehingen	75.9	74.8	68.2	61.7	21.6	22.4	4.5	3.8	5.2	4.7	0.6	7.4	
MB Laupheim	76.2	73.6	69.8	60.2	19.4	20.8	4.3	4.0	6.2	5.4	0.3	9.7	
MB Riedlingen	77.5	76.5	76.6	64.0	12.7	16.0	4.8	3.8	5.5	4.8	0.3	11.3	
MB Ulm	66.4	67.8	53.7	47.8	32.7	32.5	5.3	5.3	7.8	7.0	0.5	7.3	
RG DONAU-ILLER	70.6	70.4	62.0	54.3	25.7	26.6	5.1	4.7	6.9	6.4	0.4	7.9	
REGION BODENSEE - OBERSCHWABEN													
MB Friedrichshafen	69.8	69.0	60.2	54.7	26.5	25.6	5.9	5.2	7.2	7.1	0.2	7.5	
MB Leutkirch	67.8	66.8	70.5	60.7	17.3	13.3	4.9	3.8	7.2	5.9	0.2	11.4	
MB Ravensburg/Weing.	69.6	67.5	62.5	56.0	22.9	23.4	6.5	4.0	7.9	6.4	0.2	10.2	
MS Saulgau	76.1	74.5	70.5	62.5	18.3	20.5	4.6	4.1	6.4	5.2	0.3	7.7	
MB Sigmaringen	72.9	72.1	69.3	62.8	18.7	20.6	5.3	4.5	6.4	6.0	0.3	6.0	
MB Ueberlingen	68.7	68.2	58.7	52.7	22.1	21.5	9.9	10.4	9.0	9.9	0.3	5.4	
MB Wangen	72.1	70.1	68.5	59.7	19.4	20.6	4.1	2.9	7.8	7.1	0.2	9.6	
RG BODENSEE-OBERSCHW.	70.6	69.3	64.6	57.8	21.8	22.3	6.0	4.9	7.4	6.8	0.2	8.2	
RB T U E B I N G E N	70.3	70.2	59.6	54.0	25.7	26.6	5.9	5.2	7.7	7.3	1.0	6.8	
LD BADEN-WUERTTEMBERG	69.7	69.9	51.8	49.0	33.0	32.5	7.1	5.7	7.6	7.5	0.5	5.3	

28. Bundestagswahlen 1983 und 1987

Mittelbereich Region Regierungsbezirk Land	Wahlbeteiligung		Zweitstimmenanteile in %										
	in %		davon										
	1983	1987	CDU		SPD		FDP/DVP		GRÜNE		Sonstige		
		1983	1987	1983	1987	1983	1987	1983	1987	1983	1987	1983	1987
REGION MITTLERER NECKAR													
MB BACKNANG	86.0	80.6	49.0	43.6	32.8	31.3	11.2	13.4	6.4	9.3	0.7	2.3	
MB BIETIGHEIM-BESIGHEIM	88.6	83.7	47.0	41.7	34.7	31.8	11.1	14.3	6.6	9.7	0.6	2.4	
MB BOEBLINGEN-SINDELF.	89.0	83.5	50.4	45.6	31.6	29.4	10.7	13.9	6.9	9.3	0.4	1.8	
MB ESSLINGEN	89.8	84.5	49.6	45.5	33.9	30.4	9.7	13.3	6.3	9.4	0.5	1.4	
MB GEISLINGEN	87.8	80.2	54.6	47.6	31.3	31.5	8.2	11.0	5.1	7.7	0.8	2.2	
MB GOEPPLINGEN	89.2	82.8	49.4	43.4	34.9	33.3	9.7	13.0	5.3	8.0	0.7	2.2	
MB HERRENBERG	89.0	84.2	58.1	51.7	24.9	24.7	10.1	12.6	6.4	8.6	0.4	2.5	
MB KIRCHHEIM	88.4	83.9	51.2	44.8	31.7	30.0	10.1	14.0	6.5	9.4	0.5	1.8	
MB LEONBERG	89.6	84.4	47.5	41.8	31.9	29.8	12.7	16.1	7.5	10.6	0.4	1.7	
MB LUDWIGSBURG-KORNW.	89.0	83.7	47.0	41.1	35.8	33.0	10.5	14.1	6.1	9.7	0.6	2.2	
MB MUERTINGEN	89.3	84.7	53.5	47.0	29.6	28.7	9.7	12.5	6.6	9.4	0.6	2.4	
MB SCHORN DORF	87.2	82.4	49.5	44.6	32.0	29.5	11.4	14.7	6.7	8.8	0.4	2.4	
MB STUTTGART	87.5	81.5	43.0	38.3	37.1	32.2	11.7	16.0	7.5	11.6	0.6	1.9	
MB VAHINGEN	87.2	83.1	50.1	43.3	30.9	29.1	11.2	15.0	7.2	9.7	0.5	2.8	
MB WAIBLINGEN-FELLBACH	88.5	83.2	47.1	42.5	34.0	31.3	12.1	15.1	6.4	8.9	0.5	2.2	
RG MITTLERER NECKAR	88.4	82.8	47.7	42.4	34.2	31.2	10.9	14.5	6.7	9.9	0.6	2.0	
REGION FRANKEN													
MB BAD MERGENTHEIM	87.6	81.3	60.0	53.5	24.0	24.2	10.1	12.1	5.4	7.9	0.5	2.4	
MB CRAILSEHEIM	82.5	76.9	53.2	43.9	29.2	30.0	10.9	14.1	6.2	9.1	0.5	2.9	
MB HEILBRONN	87.6	82.6	47.3	42.5	35.7	35.2	10.3	11.7	6.1	8.2	0.6	2.3	
MB KUENZELSAU	87.6	84.0	58.2	51.3	25.5	24.9	10.2	13.2	5.4	7.4	0.7	3.2	
MB OEHRINGEN	84.7	80.4	49.6	42.8	30.3	30.1	12.7	15.4	6.7	8.6	0.7	3.1	
MB SCHWABISCH HALL	85.8	80.8	48.0	40.4	34.0	33.5	11.7	15.4	5.8	8.7	0.6	2.1	
MB TAUBERBISCHOFSHHEIM	90.2	84.7	69.8	63.0	19.9	21.1	5.8	8.1	4.2	5.9	0.3	1.8	
MB WERTHEIM	87.9	83.2	57.2	51.2	30.8	30.7	6.3	9.4	5.0	7.1	0.3	1.6	
RG FRANKEN	86.9	81.8	51.6	45.5	31.8	31.7	10.2	12.4	5.8	8.1	0.5	2.4	
REGION OSTWUERTTEMBERG													
MB AALEN	89.2	83.9	54.8	48.0	33.4	34.1	6.7	8.7	4.7	7.6	0.4	1.6	
MB ELLWANGEN	90.6	84.2	73.6	66.5	16.5	18.1	5.7	7.9	3.9	5.9	0.3	1.5	
MB HEIDENHEIM	88.7	83.0	49.1	44.2	37.5	36.3	7.1	9.6	5.7	8.3	0.6	1.6	
MB SCHWABISCH GMUEND	87.1	82.0	55.6	48.4	30.0	30.3	8.1	10.5	5.8	9.1	0.4	1.8	
RG OSTWUERTTEMBERG	88.6	83.1	55.2	48.9	31.9	32.0	7.1	9.4	5.2	8.0	0.5	1.6	
RB STUTTGART	88.1	82.7	49.4	43.9	33.4	31.4	10.3	13.4	6.3	9.3	0.5	2.1	
REGION MITTLERER OBERRRHEIN													
MB BADEN-BADEN	86.9	81.0	56.0	51.5	29.3	25.4	8.3	12.5	5.5	8.7	0.4	1.9	
MB BRETEN	88.2	82.8	56.8	51.0	30.0	29.7	7.6	9.5	4.9	7.4	0.6	2.4	
MB BRUCHSAL	89.5	84.3	60.5	56.4	29.0	27.6	5.4	7.0	4.7	7.0	0.4	1.9	
MB BUEHL	86.4	79.8	66.7	61.0	20.9	19.9	6.7	9.6	5.2	8.0	0.4	1.5	
MB GAGGENAU-GERNSBACH	88.4	82.7	58.5	53.8	30.4	29.2	6.2	8.6	4.4	6.2	0.5	2.1	
MB KARLSRUHE	85.8	79.7	47.2	43.8	36.2	32.6	8.8	10.8	7.2	10.9	0.6	1.8	
MB RASTATT	86.1	80.3	57.3	52.6	32.1	30.0	5.7	8.0	4.5	7.7	0.4	1.7	
MB ETTLINGEN	89.6	84.0	57.1	52.0	28.2	26.6	8.4	10.7	5.9	9.0	0.4	1.7	
VR BAD HERRENALB	86.9	81.3	55.9	50.3	27.4	26.7	10.4	13.4	5.9	7.7	0.4	1.9	
RG MITTLERER OBERRRHEIN	87.2	81.3	54.1	49.9	31.9	29.6	7.6	9.7	5.9	9.0	0.5	1.8	
REGION UNTERER NECKAR													
MB BUCHEN	87.8	83.4	68.2	61.7	20.7	22.8	6.6	7.8	4.1	5.9	0.4	1.8	
MB HEIDELBERG	88.5	84.1	44.2	38.7	36.6	33.3	9.2	11.5	9.4	15.0	0.5	1.6	
MB MANNHEIM	86.3	80.9	41.8	38.5	44.4	41.5	6.7	8.6	6.1	9.7	0.9	1.7	
MB SCHWETZINGEN	89.8	84.3	46.7	43.6	38.8	36.4	7.9	9.7	6.0	8.7	0.6	1.6	
MB SIMSHEIM	88.1	83.1	52.6	47.5	32.5	32.2	8.9	10.3	5.6	8.0	0.4	2.0	
MB WEINHEIM	90.3	85.7	44.9	41.2	37.8	35.6	10.2	12.6	6.4	9.1	0.7	1.5	
MB WIESLOCH	91.4	85.7	60.9	54.9	26.5	26.4	6.5	8.6	5.7	8.5	0.4	1.8	
MB EBERBACH	88.1	84.4	43.9	40.1	42.3	41.2	8.2	9.6	5.0	6.9	0.6	2.2	
MB MOSBACH	87.5	82.7	53.5	49.1	34.2	34.1	7.5	8.4	4.4	6.6	0.4	1.8	
VR NECKARGER.-WALDDB.	88.9	85.8	44.2	40.2	43.1	42.6	7.4	9.3	4.8	6.2	0.6	1.7	
RG UNTERER NECKAR	88.1	83.1	47.4	43.0	37.6	35.4	7.8	9.8	6.6	10.2	0.6	1.7	
REGION NORDSCHWARZWALD													
MB CALW	85.7	81.7	52.4	46.4	28.6	27.4	10.8	13.3	7.5	9.6	0.6	3.4	
MB FREUDENSTADT	85.9	79.3	54.3	49.0	28.9	28.4	11.6	13.5	4.8	6.9	0.5	2.2	
MB HORB	89.1	82.7	66.6	58.9	21.5	23.5	6.7	9.4	4.8	6.3	0.4	1.9	
MB MUEHLACKER	87.2	82.1	47.1	40.1	36.0	35.7	9.0	11.6	7.3	9.6	0.6	3.0	
MB NAGOLD	87.1	81.8	59.7	53.3	24.1	24.4	9.6	12.1	5.7	7.1	0.8	3.2	
MB PFORZHEIM	86.8	81.1	50.0	45.2	34.3	32.1	8.7	11.6	6.5	8.9	0.5	2.3	
RG NORDSCHWARZWALD	86.7	81.1	52.6	47.0	31.3	30.1	9.3	12.0	6.3	8.4	0.5	2.5	
RB KARLSRUHE	87.5	82.1	50.9	46.3	34.2	32.2	8.0	10.2	6.3	9.4	0.6	1.9	

Noch: 28. Bundestagswahlen 1983 und 1987

Mittelbereich Region Regierungsbezirk Land	Wahlbeteiligung		Zweitstimmenanteile in %									
	in %		CDU		SPD		davon FDP/DVP		GRÜNE		Sonstige	
	1983	1987	1983	1987	1983	1987	1983	1987	1983	1987	1983	1987
R E G I O N S U E D L I C H E R O B E R R H E I N												
MB EMMENDINGEN	86.1	81.0	45.7	39.4	37.3	36.0	7.5	11.6	9.2	11.0	0.3	2.1
MB FREIBURG	87.2	82.1	47.2	38.9	33.3	29.9	7.7	11.6	11.4	17.0	0.4	2.6
MB HASLACH-HAUSACH-WOL	87.9	82.0	64.0	56.7	23.9	25.3	6.3	9.6	5.5	7.1	0.3	1.3
MB KEHL	80.9	75.0	46.0	42.3	37.9	35.7	8.8	10.8	6.8	9.6	0.5	1.6
MB LAHR	84.4	79.9	54.3	47.8	32.3	32.5	7.0	9.8	6.0	8.4	0.4	1.5
MB MUELLHEIM	86.2	79.8	49.0	42.6	33.0	31.4	9.3	12.7	8.3	11.0	0.3	2.3
MB TITISEE-NEUSTADT	87.0	79.3	55.8	48.5	27.6	27.0	9.7	12.3	6.5	10.1	0.4	2.1
MB OFFENBURG	87.0	81.2	60.8	55.7	26.7	26.6	6.8	8.6	5.2	7.4	0.4	1.7
MB WALDKIRCH	87.4	82.4	59.3	52.9	27.8	26.5	6.2	9.6	6.4	9.1	0.3	1.5
RG SUEDL.OBERRHEIN	86.4	80.9	52.4	45.6	31.5	30.0	7.5	10.6	8.2	11.7	0.4	2.0
R E G I O N S C H W A R Z W A L D - B A A R - H E U B E R G												
MB DONAUESCHINGEN	85.7	79.0	56.5	48.9	27.4	26.6	10.1	13.8	5.3	8.2	0.7	2.3
MB ROTTWEIL	88.6	81.6	59.3	52.4	26.2	26.5	9.2	11.0	4.6	6.6	0.6	3.4
MB SCHRAMBERG	87.7	80.6	60.3	53.9	27.1	26.9	7.6	10.4	4.5	6.6	0.5	2.2
MB TUTTLINGEN	88.9	82.2	61.6	53.7	25.6	25.2	7.9	10.8	4.3	6.4	0.7	3.9
MB VILLINGEN-SCHWENN.	87.0	80.4	57.0	49.0	28.1	27.6	8.2	11.5	5.7	8.5	1.0	3.4
RG SCHWARZW.-BAAR-HBG.	87.8	81.0	58.9	51.4	26.9	26.6	8.4	11.3	5.0	7.4	0.8	3.3
R E G I O N H O C H R H E I N - B O D E N S E E												
MB KONSTANZ	85.5	78.0	52.1	42.9	29.3	26.6	9.5	14.0	8.5	14.9	0.5	1.6
MB RADOLFFZELL	86.3	78.7	59.6	51.3	25.5	25.2	8.5	12.3	6.0	9.3	0.4	1.9
MB BAD SAECKINGEN	85.6	78.4	58.5	50.3	27.0	27.3	7.9	10.7	6.2	9.6	0.5	2.2
MB SCHOPFHEIM	85.4	79.7	51.4	44.4	34.8	35.7	6.5	8.8	6.7	9.2	0.5	1.8
MB SINGEN	85.9	79.0	57.6	50.7	30.0	30.2	6.6	9.2	5.3	8.0	0.6	1.9
MB WALDSHUT-TIENGEN	85.8	79.4	60.7	53.0	25.7	25.4	8.0	11.1	5.2	8.6	0.5	1.8
MB LOERRACH-WEIL	84.5	78.0	47.6	41.1	37.0	35.2	7.6	10.8	7.2	10.7	0.7	2.1
VR SCHLIENGEN	87.2	80.3	56.8	50.4	29.0	26.7	7.7	10.9	6.2	10.5	0.4	1.5
RG HOCHRHEIN-BODENSEE	85.5	78.7	54.7	47.2	30.6	29.8	7.8	11.0	6.4	10.1	0.6	1.9
RB F R E I B U R G	86.4	80.3	54.7	47.4	30.1	29.2	7.8	10.9	6.9	10.2	0.5	2.3
R E G I O N N E C K A R - A L B												
MB Balingen	87.5	80.3	59.1	51.5	27.4	27.9	8.1	11.4	4.9	7.3	0.4	2.0
MB ALBSTADT	87.1	80.2	63.3	55.4	24.7	25.3	7.8	11.4	3.7	5.7	0.5	2.2
MB HECHINGEN	89.1	82.4	64.4	56.3	24.4	25.7	6.3	9.1	4.4	7.1	0.5	1.8
MB MUENSINGEN	89.1	83.6	65.1	56.5	20.3	21.1	9.0	13.0	5.2	7.5	0.4	1.9
MB REUTLINGEN	88.5	82.8	52.3	45.3	31.5	29.9	9.3	13.2	6.3	9.8	0.6	1.9
MB TUEBINGEN	89.2	84.8	50.6	41.9	30.4	28.0	8.5	12.3	10.1	15.9	0.5	1.9
RG NECKAR-ALB	88.5	82.8	55.9	47.8	28.5	27.7	8.5	12.2	6.6	10.4	0.5	1.9
R E G I O N D O N A U - I L L E R												
MB BIBERACH	89.5	82.4	71.1	63.5	16.5	17.0	6.8	8.7	5.2	8.0	0.4	2.8
MB EHINGEN	90.6	84.9	69.5	61.5	20.0	21.3	6.3	8.8	3.8	5.9	0.5	2.6
MB LAUPHEIM	91.5	85.1	72.5	64.6	16.9	17.8	5.4	8.0	4.8	6.5	0.4	3.1
MB RIEDLINGEN	90.9	84.7	77.9	68.9	12.4	13.6	6.0	7.8	3.4	5.7	0.4	4.0
MB ULN	88.6	82.4	54.7	47.1	30.4	29.6	8.2	11.3	6.0	9.3	0.7	2.6
RG DONAU-ILLER	89.4	83.0	63.2	55.4	23.7	23.8	7.3	9.9	5.3	8.1	0.6	2.8
R E G I O N B O D E N S E E - O B E R S C H W A B E N												
MB FRIEDRICHSHAFEN	88.5	81.1	62.2	55.0	24.6	23.9	7.3	9.8	5.6	8.4	0.3	2.8
MB LEUTKIRCH	88.5	80.6	72.3	63.7	15.9	17.2	5.8	7.6	5.7	8.5	0.4	3.1
MB RAVENSBURG/WEING.	88.3	80.8	64.8	57.4	20.8	21.6	7.8	9.4	6.1	8.3	0.4	3.3
MB SAULGAU	90.1	83.0	72.2	63.3	16.8	18.6	6.2	9.2	4.5	6.4	0.4	2.5
MB SIGMARINGEN	88.8	81.5	71.4	62.6	17.1	17.9	6.4	9.7	4.8	7.5	0.4	2.3
MB UEBERLINGEN	86.7	79.9	59.7	50.9	22.5	20.8	10.9	14.9	6.7	11.0	0.3	2.4
MB WANGEN	89.6	81.9	70.9	62.1	17.3	18.4	5.4	7.7	6.0	8.7	0.3	3.1
RG BODENSEE-OBERSCHW.	88.5	81.1	66.6	58.5	20.2	20.6	7.2	9.7	5.7	8.4	0.4	2.8
RB T U E B I N G E N	88.8	82.3	61.5	53.5	24.4	24.2	7.7	10.7	5.9	9.1	0.5	2.5
LD BADEN-WUERTTEMBERG	87.7	82.0	52.9	46.8	31.5	30.0	8.8	11.6	6.4	9.5	0.5	2.1

IV. Angebot an Bildschirmtabellen

Bildschirmtabellen

Statistische Werte können aus der Struktur- und Regionaldatenbank nach individuellen Wünschen abgerufen und zu Tabellen zusammengefaßt werden. Beispiele dafür sind die Tabellen dieses Bandes.

Um für Nachfragen nach statistischen Werten aus der Datenbank den Aufwand einer permanenten Neuerstellung von Tabellen zu reduzieren, wurde das Konzept der sogenannten Bildschirmtabellen entwickelt (siehe Beispiel). So stehen zu den in der Übersicht genannten Sachgebieten zahlreiche unterschiedliche Tabellen zu Verfügung.

Die Daten stehen meist auf Gemeindeebene zur Verfügung, in Einzelfällen jedoch nur für Kreise oder das Land.

Diejenigen Daten, die auf Gemeindeebene verfügbar sind können für beliebige andere Gebietseinheiten erzeugt werden, sofern sich diese aus mehreren Gemeinden aggregieren lassen. Dies sind zum Beispiel Mittelbereiche, Arbeitsamtsbezirke, Wahlkreise, Landwirtschaftsamtsbezirke u.ä.

Eine Übersicht der verfügbaren Bildschirmtabellen wird auf Anfrage gerne zugesandt.

Anfragen sind zu richten an:

Statistisches Landesamt
Baden-Württemberg
Landesinformationssystem
Postfach 10 60 33
7000 Stuttgart 10

Tel.: 0711/6465-833

Sachgebiete, zu denen Bildschirmtabellen angeboten werden

01	Gebiet und Bevölkerung	12	Rechtspflege
02	Wahlen	13	Bildung und Kultur
03	Erwerbstätigkeit	14	Gesundheitswesen
04	Unternehmen und Arbeitsstätten	15	Sozialleistungen
05	Land- und Forstwirtschaft, Fischerei	16	Finanzen und Steuern
06	Produzierendes Gewerbe	17	Wirtschaftsrechnungen
07	Bautätigkeit und Wohnungen	18	Löhne und Gehälter
08	Handel, Gastgewerbe, Reiseverkehr	19	Preise
09	Außenhandel	20	Volkswirtschaftliche Gesamtrechnungen
10	Verkehr	21	Zahlungsbilanz
11	Geld und Kredit, Versicherungen	22	Umweltschutz

z. B. 22

Umweltverhältnisse

22 01 Abfallbeseitigung

Daten ab Gemeindeebene

22 01 01 Abfallaufkommen nach Abfallbereichen und entsorgte Einwohner 1980 bis 1984

22 02 Wasserversorgung und Abwasserbeseitigung

Daten ab Gemeindeebene

22 02 01 öffentliche Wassergewinnung 1977 bis 1985 nach Gewinnungsarten

22 02 02 Kommunale Abwasserbeseitigung 1975 bis 1983

nur Landesergebnisse

22 02 03 öffentliche Kläranlagen 1979 bis 1985

22 04 Investitionen für den Umweltschutz

nur Landesergebnisse

22 04 01 Umweltschutzinvestitionen 1975 bis 1985 nach Aufgabenbereichen Aufgabenbereichen

22 50 Emissionen

nur Landesergebnisse

22 50 01 Schwefeldioxid- und Stickoxid-Emissionen seit 1973 nach Emittentengruppen

Beispiel einer Bildschirmtabelle für den Mittelbereich Bruchsal

LANDESIONFORMATIONSSYSTEM BADEN-WÜRTTEMBERG - L I S -
220201 Wasserversorgung und Abwasserbeseitigung Gebiet: MB BRUCHSAL

öffentliche Wassergewinnung 1977 bis 1985
nach Gewinnungsarten

	1977	1979	1981	1983	1985
Wassergewinnungsanlagen	21	21	21	18	18
davon					
Reinwassergewinnungsanlagen	16	16	16	12	12
Rohwassergewinnungsanlagen	5	5	5	6	6
Gesamtwassergewinnung					
in 1000 cbm	9246	9057	9504	10210	9937
davon					
Grundwasser	8925	8751	9161	9848	9588
Quellwasser	321	306	343	362	349
Oberflächenwasser	-	-	-	-	-

Weitere Beispiele von Bildschirmstabellen

LANDESINFORMATIONSSYSTEM BADEN-WÜRTTEMBERG - L I S -
01515022 Gebiet Gebiet: MB VILLINGEN-SCHWENN.

Gemeindegebiet, Bevölkerung und Bevölkerungsdichte
Volkszählungsergebnisse (#) und Fortschreibungen (31.12.) seit 1985 (jährlich)

Jahr	Gemeindegebiet in ha	Bevölkerung insgesamt	Bevölkerungsdichte	
			Einw./qkm	Landeswert
1985	70 130	154 505	220	259
1986	70 132	154 199	220	261
1987 *	70 133	152 642	218	260
1987	70 133	152 841	218	263
1988
1989

LANDESINFORMATIONSSYSTEM BADEN-WÜRTTEMBERG - L I S -
00015010 Handels- und Gaststättenzählung Gebiet: MB BAD MERGENTHEIM

Arbeitsstätten und Beschäftigte im Handel und Gastgewerbe
1968, 1979 und 1985

	Arbeitsstätten			Beschäftigte		
	1968	1979	1985	1968	1979	1985
HANDEL 1)						
Insgesamt	549	434	421	2789	2144	2307
davon						
Einzelhandel	408	323	339	1956	1420	1626
Handelsvermittlung	29	35	25	57	65	47
Großhandel	112	76	57	776	659	634
GASTGEWERBE						
Insgesamt	227	195	185	1310	928	811
davon						
Beherbergung						
Gaststätten						

1) Handel m
2) einschließl

LANDESINFORMATIONSSYSTEM BADEN-WÜRTTEMBERG - L I S -
03025031 Versicherungspflichtig Beschäftigte Gebiet: MB TUEBINGEN

VERSICHERUNGSPFLICHTIG BESCHÄFTIGTE ARBEITNEHMER seit 1985 (jährlich)
am Arbeitsort nach der Stellung im Beruf

Jahr (30.6.)	Insgesamt Anzahl	und zwar				
		Arbeiter 1)		Angestellte 1)		Auszubildende Anzahl
		Anzahl	in %	Anzahl	in %	
1985	50987	25297	49,6	25690	50,4	4510
1986	52036	25694	49,4	26342	50,6	4654
1987	52985	25654	48,4	27331	51,6	4562
1988	53421	25310	47,4	28111	52,6	4282
1989

1) einschließlich Auszubildende