

# Statistik von Baden-Württemberg

**BAND**

**402**

Heft 8

## **Volks-, Berufs-, Gebäude-, Wohnungs- und Arbeits- stättenzählung 1987**

**Regionalergebnisse  
der Volks- und Berufszählung:**

**Strukturdaten  
zur Pendlerwanderung**

**Gemeinde- und Kreisergebnisse**

ISSN 0936-4676

**Statistisches Landesamt Baden-Württemberg**

Postfach 106033 · 7000 Stuttgart 10

Telefon (0711) 641-0 · Telex 722815 stala d · Btx \*64651# · Telefax 6412440

**Preis DM 17,80**

zuzügl. Versandkosten

Herstellung: W. Kohlhammer Druckerei GmbH + Co · 7000 Stuttgart 61

Nachdruck, auch im Auszug, nur mit Quellenangabe gestattet

**In der Schriftenreihe "Statistik von Baden-Württemberg" erscheinen folgende Veröffentlichungen mit Ergebnissen der Volks-, Berufs-, Gebäude-, Wohnungs- und Arbeitsstättenzählung 1987:**

**Band 401 Methodische Grundlagen und textliche Darstellung der Ergebnisse der Volks-, Berufs-, Gebäude-, Wohnungs- und Arbeitsstättenzählung 1987**

**Band 402 Regionalergebnisse der Volks- und Berufszählung 1987**

- Heft 1: Strukturdaten zu Bevölkerung und Erwerbstätigkeit – Kreis- und Gemeindeergebnisse –, 420 Seiten, 23,– DM
- Heft 2: Bevölkerungs- und Haushaltsstruktur – Kreis- und Gemeindeergebnisse –, 398 Seiten, 22,– DM
- Heft 3: Bevölkerungs-, Haushalts- und Erwerbsstruktur der Ausländer – Kreis- und Gemeindeergebnisse –, 280 Seiten, 18,– DM
- Heft 4: Erwerbsstruktur – Kreis- und Gemeindeergebnisse –, 388 Seiten, 22,– DM
- Heft 5: Strukturdaten zu Bevölkerung und Erwerbstätigkeit – Regions- und Kreisergebnisse –, 488 Seiten, 27,40 DM
- Heft 6 A: Demographische und erwerbsstatistische Eckdaten in den Regierungsbezirken Stuttgart und Tübingen nach Gemeindeteilen – Kreis- und Gemeindeergebnisse –, 412 Seiten, 24,40 DM
- 6 B: dto. Regierungsbezirke Karlsruhe und Freiburg, 344 Seiten, 21,– DM
- Heft 7 A: Die Pendlerverflechtung in Baden-Württemberg (Auspendler) – Gemeindeergebnisse –, 344 Seiten, 20,– DM
- 7 B: Die Pendlerverflechtung in Baden-Württemberg (Einpendler) – Gemeindeergebnisse –, 348 Seiten, 20,– DM
- Heft 8: Strukturdaten zur Pendlerwanderung – Gemeinde- und Kreisergebnisse –, 262 Seiten, 17,80 DM
- Heft 9: Sozial- und Erwerbsstruktur nach Raumkategorien des Landesentwicklungsplanes – Regierungsbezirks- und LEP-Raumergebnisse –, (in Vorbereitung)
- Heft 10 A: Zählungsvergleichsdaten zum Gebietsstand 1970 in den Regierungsbezirken Stuttgart und Tübingen – Kreis- und Gemeindeergebnisse –, (in Vorbereitung)
- 10 B: dto. Regierungsbezirke Karlsruhe und Freiburg, (in Vorbereitung)
- Heft 11: Soziodemographische Grunddaten nach Wahlkreisen – Bundes- und Landtagswahlkreisergebnisse –, 246 Seiten, 16,80 DM
- Heft 12: Bevölkerungs- und Erwerbsstruktur, Pendler – Arbeitsamts- und Dienststellenbezirksergebnisse –, (in Vorbereitung)

**Band 403 Regionalergebnisse der Gebäude- und Wohnungszählung 1987**

- Heft 1: Strukturdaten zu Gebäuden und Wohnungen – Kreis- und Gemeindeergebnisse –, 325 Seiten, 19,– DM
- Heft 2: Wohnverhältnisse der Haushalte und Wohnungsmieten – Kreis- und Gemeindeergebnisse –, 254 Seiten, 17,– DM
- Heft 3: Eigentümer, Nutzung und Beheizung von Gebäuden und Wohnungen – Kreis- und Gemeindeergebnisse –, 350 Seiten, 20,– DM
- Heft 4 A: Strukturdaten zu Gebäuden und Wohnungen in den Regierungsbezirken Stuttgart und Tübingen nach Gemeindeteilen – Kreis- und Gemeindeergebnisse –, 428 Seiten, 24,– DM
- 4 B: dto. Regierungsbezirke Karlsruhe und Freiburg, 354 Seiten, 21,– DM
- Heft 5: Strukturdaten zu Gebäuden und Wohnungen – Regions- und Kreisergebnisse –, 286 Seiten, 18,80 DM
- Heft 6: Wohnraumversorgung der Haushalte – Regions- und Kreisergebnisse –, 322 Seiten, 20,– DM
- Heft 7: Wohnungsmieten – Regions- und Kreisergebnisse –, 268 Seiten, 17,80 DM
- Heft 8 A: Vergleichsdaten zur Zählung 1968 für die Regierungsbezirke Stuttgart und Tübingen – Kreis- und Gemeindeergebnisse zum Gebietsstand 1970 –, (in Vorbereitung)
- 8 B: dto. Regierungsbezirke Karlsruhe und Freiburg (in Vorbereitung)
- Heft 9: Wohnungsbestand und Wohnraumversorgung – Regierungsbezirksergebnisse sowie Darstellung nach den Raumkategorien des Landesentwicklungsplans (LEP) –, (in Vorbereitung)

*Fortsetzung siehe hintere Umschlagseite!*

## **Vorwort**

Mit den Ergebnissen der Volks-, Berufs-, Gebäude-, Wohnungs- und Arbeitsstättenzählung 1987 liegen erstmals wieder seit 17 Jahren im Bereich der Volks- und Berufszählung bzw. seit 19 Jahren im Bereich der Gebäude- und Wohnungszählung neue Basisdaten vor.

Die Ergebnisse der Zählungen bilden Grundlagen für politische Entscheidungen im Bund, im Land, in den Gemeinden und Gemeindeverbänden auf den Gebieten Wirtschaft und Soziales, Wohnungswirtschaft, Raumordnung, Verkehr, Umwelt sowie Arbeitsmarkt und Bildungswesen. Die Zählungen vermitteln Grunddaten für das Gesamtsystem der amtlichen Statistik und waren Grundlage für die Feststellung der amtlichen Bevölkerungszahl des Landes und seiner Gemeinden zum Stichtag der Zählung (25.5.1987).

Auf Grund einer rationellen manuellen und maschinellen Bearbeitung des Erhebungsmaterials – teilweise wurden in den örtlichen Erhebungsstellen gefertigte elektronische Datenträger vom Rechenzentrum des Statistischen Landesamtes direkt weiterverarbeitet – war es möglich, im Oktober 1988, also 17 Monate nach dem Zählungstichtag, die wichtigsten Ergebnisse den Gemeinden zur Verfügung zu stellen.

Das vorliegende Heft enthält Ergebnisse der Volks- und Berufszählung über die Pendelwanderung. Die dargebotenen Tabellen sind Bestandteil des zwischen dem Statistischen Bundesamt und den Statistischen Landesämtern vereinbarten Mindestveröffentlichungsprogramms auf Gemeinde- und Kreisebene.

Der Band wurde in Abteilung 2 "Bevölkerung und Kultur" bearbeitet.

Stuttgart, im Dezember 1990

Statistisches Landesamt  
Baden-Württemberg

Prof. Dr. Max Wingen  
Präsident



## Inhalt

	Seite
Vorwort	3
Vorbemerkungen	7
Personenbogen	9
Definitionen und Erläuterungen	11
Verwaltungseinteilung des Landes Baden-Württemberg	16
Übersicht über die Tabellen des Bandes 402, Heft 8	17

### Schaubilder

1. Einpendler über die Gemeindegrenzen in den Stadt- und Landkreisen Baden-Württembergs am 25. Mai 1987	21
2. Auspendler über die Gemeindegrenzen in den Stadt- und Landkreisen Baden-Württembergs am 25. Mai 1987	23
3. Veränderung der Zahl der Einpendler über die Gemeindegrenzen in den Stadt- und Landkreisen Baden-Württembergs 1987 gegenüber 1970	25
4. Veränderung der Zahl der Auspendler über die Gemeindegrenzen in den Stadt- und Landkreisen Baden-Württembergs 1987 gegenüber 1970	27
5. Berufsauspendler über die Gemeindegrenzen in den Stadt- und Landkreisen Baden-Württembergs am 25. Mai 1987	29
6. Ausbildungsauspendler über die Gemeindegrenzen in den Stadt- und Landkreisen Baden-Württembergs am 25. Mai 1987	31
7. Einpendler über die Gemeindegrenzen mit öffentlichen Verkehrsmitteln in den Stadt- und Landkreisen Baden-Württembergs am 25. Mai 1987	33
8. Einpendler über die Gemeindegrenzen mit Zeitaufwand von mehr als 30 Minuten in den Stadt- und Landkreisen Baden-Württembergs am 25. Mai 1987	35
9. Auspendler über die Gemeindegrenzen mit Zeitaufwand von mehr als 30 Minuten in den Stadt- und Landkreisen Baden-Württembergs am 25. Mai 1987	37

### Tabellen

1. Bevölkerung am Ort der Hauptwohnung, Wohn- und Tagbevölkerung, Erwerbstätige, Schüler/Studierende am Arbeits-/Schulort, innergemeindliche Pendler sowie Pendler über die Gemeindegrenze in den Gemeinden Baden-Württembergs am 25. Mai 1987 nach Geschlecht	41
2. Erwerbstätige am Wohn-/Arbeitsort und Berufsauspendler über die Gemeindegrenze in den Gemeinden Baden-Württembergs am 25. Mai 1987 nach Geschlecht bzw. Wirtschaftsbereichen	104
3. Erwerbstätige am Wohn-/Arbeitsort sowie Berufspendler über die Gemeindegrenze in den Gemeinden Baden-Württembergs am 25. Mai 1987 nach Geschlecht, Zeitaufwand für den Weg zur Arbeitsstätte und hauptsächlich benutztem Verkehrsmittel	146
4. Schüler und Studierende am Wohn-/Schulort sowie Ausbildungspendler über die Gemeindegrenze in den Gemeinden Baden-Württembergs am 25. Mai 1987 nach Geschlecht, Zeitaufwand für den Weg zur Ausbildungsstätte und hauptsächlich benutztem Verkehrsmittel	188
5. Berufsauspendler über die Gemeindegrenzen in den Stadt- und Landkreisen Baden-Württembergs am 25. Mai 1987 nach Kreis des Wohnsitzes, Geschlecht, Familienstand, Altersgruppen und Wirtschaftsabteilungen	234
6. Berufseinpendler über die Gemeindegrenzen in den Stadt- und Landkreisen Baden-Württembergs am 25. Mai 1987 nach Kreis der Arbeitsstätte, Geschlecht, Familienstand, Altersgruppen und Wirtschaftsabteilungen	242
7. Erwerbstätige bzw. Schüler und Studierende in den Stadt- und Landkreisen Baden-Württembergs am 25. Mai 1987 nach Wohn- und Arbeits-/Schulort, Pendlereigenschaft und Geschlecht	250
8. Berufs- und Ausbildungspendler über die Gemeindegrenzen in den Stadt- und Landkreisen Baden-Württembergs am 25. Mai 1987 nach Kreis des Wohnsitzes bzw. Kreis der Arbeits-/Ausbildungsstätte, hauptsächlich benutztem Verkehrsmittel und Zeitaufwand für den Weg zur Arbeits- bzw. Ausbildungsstätte	256

## Vorbemerkungen

Die Volks-, Berufs-, Gebäude-, Wohnungs- und Arbeitsstättenzählung (Volkszählung 1987) wurde nach dem Stand vom 25. Mai 1987 (Zählungstichtag) flächendeckend durchgeführt.

**Erhebungseinheiten** waren Personen und Haushalte (Volks- und Berufszählung), Wohnungen (Wohnungszählung), Gebäude mit Wohnraum und ständig bewohnte Unterkünfte (Gebäudezählung) sowie nichtlandwirtschaftliche Arbeitsstätten und Unternehmen (Arbeitsstättenzählung).

Das Erhebungskonzept der Volkszählung 1987 stellte sicher, daß alle Einwohner – auch wenn im Inland mehr als eine Wohnung benutzt wurde – in jeder dieser Wohnungen statistisch erfaßt wurden. Bei Personen mit mehr als einer Wohnung stellte sich nun die Frage, in welcher dieser Wohnungen sie zur **amtlichen Bevölkerungszahl** zu rechnen waren. Dabei hat sich die Methode der Zurechnung zwischen den Volkszählungen 1970 und 1987 verändert. Die im Zusammenhang mit der amtlichen Bevölkerungszahl 1987 ermittelte **Bevölkerung am Ort der Hauptwohnung** umfaßt diejenigen Personen, die im betreffenden Gebiet ihre alleinige Wohnung bzw. ihre Hauptwohnung im Sinne des § 12 des Melderechtsrahmengesetzes 1980 haben.

Nach § 12 des Melderechtsrahmengesetzes ist die Hauptwohnung – soweit mehrere Wohnungen benutzt werden – die vorwiegend benutzte Wohnung. Hauptwohnung einer verheirateten Person, die nicht dauernd getrennt von ihrer Familie lebt, ist die vorwiegend benutzte Wohnung der Familie. In Zweifelsfällen ist die vorwiegend benutzte Wohnung dort, wo der Schwerpunkt der Lebensbeziehungen liegt.

Demgegenüber wurde bei der Ermittlung der Bevölkerungszahl bei der Volkszählung 1970 die sogenannte **Wohnbevölkerung** festgestellt. Die Wohnbevölkerung umfaßt diejenigen Personen, die in dem angegebenen Gebiet ihre ständige Wohnung haben. Personen mit mehreren Wohnungen wurden für die Gemeinde gezählt, von der aus sie zur Arbeit oder Ausbildung gingen. Für nicht erwerbstätige bzw. nicht in Ausbildung stehende Personen erfolgte die Zuordnung nach dem Ort des überwiegenden Aufenthalts.

Durch diesen neuen Zurechnungsmodus werden **Analysen im Zeitvergleich**, auch bei der Betrachtung der Erwerbsbevölkerung, **beeinflußt**.

**Tabellenfelder**, für die **kein Wert vorhanden ist** bzw. **deren Wert** aus Geheimhaltungsgründen **gelöscht wurde**, sind durch "–" gekennzeichnet.



# VOLKZÄHLUNG 1987 Personenbogen

Bitte Gemeinde angeben:

**1 Geburtsangaben**

a) Geburtsjahr

b) Geburtsmonat 1. Januar bis 24. Mai        
 25. Mai bis 31. Dez.

**2 Geschlecht**

männlich

weiblich

**3 Familienstand**

ledig

verheiratet

verwitwet

geschieden

**4 Rechtliche Zugehörigkeit zu einer Religionsgesellschaft \***

Römisch-katholische Kirche

Evangelische Kirche

Evangelische Freikirche

Jüdische Religionsgesellschaft

Islamische Religionsgemeinschaft

andere Religionsgesellschaften

keiner Religionsgesellschaft rechtlich zugehörig

**5 Welche Staatsangehörigkeit haben Sie ? \***

deutsch

griechisch

italienisch

übrige EG-Staaten

jugoslawisch

türkisch

sonstige/keine

**6 Wird von Ihnen noch eine weitere Wohnung (Unterkunft/Zimmer) in der Bundesrepublik Deutschland einschließlich Berlin (West) bewohnt ? \***

nein

ja

**Falls ja :**

a) Für Verheiratete, die nicht dauernd getrennt leben : Ist die hiesige Wohnung die vorwiegend benutzte Wohnung der Familie ?

nein

ja

b) Für alle übrigen Personen : Ist die hiesige Wohnung die vorwiegend benutzte Wohnung ?

nein

ja

c) Außerdem für Erwerbstätige, Schüler/Studenten : Gehen Sie vorwiegend von der hiesigen Wohnung aus zur Arbeit oder Schule/Hochschule ?

nein

ja

**7 Sind Sie erwerbstätig ? \***

Vollzeit (über 36 Std.<sup>2)</sup> in der Woche

Teilzeit (bis zu 36 Std.<sup>2)</sup> in der Woche

arbeitslos, arbeitssuchend

nicht erwerbstätig

Hausfrau, Hausmann

Schüler(in), Student(in)

1) Auch Landwirte, mithelfende Familienangeh., Auszubildende, Soldaten, Zivildienstleistende

2) Maßgebend ist die normalerweise in der Woche geleistete Arbeitszeit

Mehrere Antworten möglich

**8 Leben Sie überwiegend von ? \***

Erwerbs-, Berufstätigkeit

Arbeitslosengeld, -hilfe

Rente, Pension

eigenem Vermögen, Vermietung, Verpachtung, Altenteil

Zuwendungen, Unterhalt durch Eltern, Ehegatten usw.

sonstigen Unterstützungen (z. B. Sozialhilfe, BAföG)

## NUR VOM STATISTISCHEN LANDESAMT AUSZUFÜLLEN

Geburtsjahr (1 a) 2., 3. u. 4. Stelle

Hauptfachrichtung (10 b)

Erlerner Beruf (11 a)

Dauer (11 b)

Arbeitsstätte, Schule/Hochschule (Pendler) Land (12) Gemeinde (12)

Straße (12)

Hausnummer (12)

Wirtschaftszweig (16)

Ausgeübte Tätigkeit (17)

**Rechtsgrundlage :**  
 Siehe Haushaltsmantelbogen oder Erläuterungsblatt, die Bestandteile der Erhebungsvordrucke sind.  
**Stichtag: 25. Mai 1987**

*Falls Sie einen Abschluß an einer allgemeinbildenden bzw. berufsbildenden Schule/Hochschule haben :*

**9 Welchen höchsten allgemeinen Schulabschluß haben Sie ? \***

Volksschule, Hauptschule

Realschule/gleichwertiger Abschluß (z. B. Mittlere Reife)

Hochschulreife (Abitur), Fachhochschulreife

**10 a) Welchen höchsten Abschluß an einer berufsbildenden Schule oder Hochschule haben Sie ? \***

Berufsfachschule (ohne Berufsschule)

Fachschule

Fachhochschule (Ing.-Schule, höhere Fachschule)

Hochschule (einschließlich Lehrerausbildung)

**b) Welche Hauptfachrichtung hat dieser Abschluß ?**

**11 Falls Sie eine praktische Berufsausbildung (z. B. Lehre) abgeschlossen haben : \***

a) Auf welchen Lehrberuf bezog sich diese Ausbildung ?

b) Wie lange dauerte diese Ausbildung ? Jahr(e) :

**12 Bitte Name und Anschrift Ihrer Arbeitsstätte oder Schule/Hochschule angeben. \***

Name :

Straße/Hausnummer :

PLZ  Gemeinde :

**13 Welches Verkehrsmittel benutzen Sie hauptsächlich auf dem Hinweg zur Arbeit oder Schule/Hochschule ? \***

kein Verkehrsmittel (zu Fuß)

Fahrrad

Pkw

U-Bahn, S-Bahn, Straßenbahn

Eisenbahn

Bus, sonst. öffentl. Verkehrsmittel

sonstiges (Motorrad, Moped, Mofa)

**14 Wieviel Zeit benötigen Sie normalerweise für den Hinweg zur Arbeit oder Schule/Hochschule ? \***

entfällt, da auf gleichem Grundstück

unter 15 Minuten

15 bis unter 30 Minuten

30 bis unter 45 Minuten

45 bis unter 60 Minuten

60 Minuten und mehr

**15 Sind Sie zur Zeit tätig als ? \***

Facharbeiter(in)

sonstige(r) Arbeiter(in)

Angestellte(r)

Auszubildende(r)

Beamter/Beamtin, Richter(in), Soldat, Zivildienstl. (auch Beamtenanw.)

Selbständige(r)

mit bezahlten Beschäftigten

ohne bezahlte Beschäftigte

mithelfende(r) Familienangehörige(r)

**16 Zu welchem Wirtschaftszweig (Branche, Behörde) gehört der Betrieb (Firma, Dienststelle), in dem Sie tätig sind ? \***

**17 Welche Tätigkeit, welchen Beruf üben Sie aus ? \***

**18 Falls Sie eine Nebenerwerbstätigkeit ausüben, handelt es sich um eine**

landwirtschaftliche

nichtlandwirtschaftliche

FÜR PERSONEN VON 15 BIS 65 JAHRE

FÜR ERWERBSTÄTIGE UND SCHÜLER/STUDENTEN

FÜR ERWERBSTÄTIGE



## Definitionen und Erläuterungen

Der Nachweis von Definitionen und Erläuterungen wurde auf die wichtigsten in den Tabellen vorkommenden Begriffe beschränkt. Aus Gründen der Übersichtlichkeit wurden die Begriffe alphabetisch angeordnet. **Drucktechnische Hervorhebungen** in den Texten sind als Querverweise zu verstehen.

Um das Auffinden einzelner Merkmalsnachweisungen und Merkmalskombinationen zu erleichtern und zugleich Zusammenhänge zwischen den verschiedenen Darstellungen sichtbar zu machen, wird auf Seite 17 **eine Übersicht über die Tabellen des Bandes (Kreuzmatrix)** dargestellt, der zu entnehmen ist, in welchen Tabellen entsprechende Nachweisungen vorgesehen sind.

### Andere Religionsgesellschaft

Hierzu zählen alle nicht gesondert ausgewiesenen Religionsgesellschaften, z.B.

- die Ostkirchen: Orthodoxe Kirche (z.B. Griechisch-Orthodoxe Kirche),
- Orientalische Kirche und Sondergruppen,
- die Altkatholische Kirche und verwandte Gruppen,
- die christlich orientierten Sondergemeinschaften wie die Adventisten, Bibelforscher, Zeugen Jehovas, Christliche Wissenschaft, die Katholisch-Apostolische Kirche, Neupostolische Kirche,
- die nichtchristlichen Volks- und Weltreligionen (z.B. Buddhismus) sowie
- die freireligiösen und Weltanschauungsgemeinschaften.

### Angestellte

Zu den Angestellten zählen alle nicht beamteten Gehaltsempfänger, d.h. alle kaufmännischen und technischen Angestellten sowie Verwaltungsangestellte, auch wenn sie in leitender Stellung (Direktor, Prokurist) tätig sind. Maßgebend für die Zuordnung ist der Arbeitsvertrag und nicht die Art der Versicherung, so daß z.B. Personen, die aufgrund ihrer langjährigen Betriebszugehörigkeit vom **Arbeiter** – in das Angestelltenverhältnis übernommen wurden, als Angestellte gelten, auch wenn sie weiterhin Beiträge zur Rentenversicherung für Arbeiter abführen.

Angestellte mit Beamtenbesoldung, z.B. bei Sozialversicherungsträgern oder kommunalen Spitzenverbänden, gelten ebenfalls als Angestellte. Hausgehilfinnen sind dagegen nur dann Angestellte, wenn sie in der Angestelltenversicherung pflichtversichert sind. Andernfalls zählen sie zu den sonstigen Arbeitern.

Gemeineschwester zählen wie Nonnen oder Ordensbrüder als Angestellte. Mit Ausnahme der Geistlichen der

**Evangelischen und Römisch-katholischen Kirche**, die **Beamte** sind, zählen alle Geistlichen und Sprecher von Religionsgesellschaften zu den Angestellten.

### Arbeiter

Als Arbeiter gelten alle Lohnempfänger, unabhängig von der Lohnzahlungs- und Lohnabrechnungsperiode und der Qualifikation. Maßgebend ist die Vereinbarung im Arbeitsvertrag, die nicht in allen Fällen mit der Rentenversicherungspflichtzugehörigkeit übereinstimmt. Es wird unterschieden zwischen Facharbeitern und sonstigen Arbeitern.

Facharbeiter sind Arbeitnehmer, die wegen ihrer Fachkenntnisse und Fähigkeiten mit Arbeiten beschäftigt werden, die als besonders schwierig und verantwortungsvoll gelten. Die Befähigung kann durch eine abgeschlossene praktische Berufsausbildung, einen gleichwertigen Berufsfachschulabschluß oder durch langjährige Beschäftigung mit gleichwertigen Arbeiten bei entsprechender Entlohnung erworben worden sein. Zu den Facharbeitern zählen auch Gesellen und Vorarbeiter.

Zu den sonstigen Arbeitern gehören z.B. angelernte und ungelernete Arbeiter, Hilfsarbeiter, Hausgehilfinnen (sofern sie nicht in der Angestelltenversicherung pflichtversichert sind).

### Ausländerhaushalte

**Haushalte**, deren **Bezugsperson** nicht die deutsche **Staatsangehörigkeit** besitzt.

### Auszubildende

Die Auszubildenden sind entsprechend dem von ihnen angegebenen Ausbildungsberuf in kaufmännisch-technisch Auszubildende und in gewerblich Auszubildende untergliedert. Als gewerbliche Ausbildungsberufe gelten solche, die normalerweise in einen Arbeiterberuf einmünden. Als kaufmännische, technische oder Verwaltungsausbildungsberufe gelten hingegen solche, die normalerweise in einen Angestelltenberuf einmünden.

Zu den Auszubildenden zählen auch Anlernlinge, Umschüler, Volontäre, Praktikanten und Schwesternschülerinnen, nicht jedoch **Beamte** im Vorbereitungsdienst.

### Beamte

Beamte stehen in einem öffentlich-rechtlichen Dienst- und Treueverhältnis. Sie sind bei Dienststellen des Bundes, der Länder und der Gemeinden, der Bundesbahn und -post sowie sonstigen juristischen Personen des öffentlichen Rechts tätig.

Auch Beamtenanwärter, Referendare, Angehörige der Polizei, des Bundesgrenzschutzes sowie Geistliche der **Evangelischen** und **Römisch-katholischen Kirche** sind Beamte. Geistliche **anderer Religionsgesellschaften** dagegen gelten als **Angestellte**. Viele Banken und Versicherungen bezeichnen ihre Angestellten oft als Sekretäre oder Inspektoren oder auch als Bank- oder Versicherungsbeamte. Es handelt sich aber nur dann um Beamte, wenn der Arbeitgeber eine "juristische Person des öffentlichen Rechts" ist (z.B. Deutsche Bundesbank, Landeszentralbank) und ein öffentlich-rechtliches Dienstverhältnis vorliegt.

Wahlbeamte gelten während ihrer Amtszeit als Beamte.

Den Beamten sind neben den Richtern auch die **Soldaten** und Zivildienstleistenden zugeordnet.

## Berufliche Gliederung

Den Tabellen mit beruflicher Gliederung liegt das "Schlüsselverzeichnis der Berufsbenennungen für die Berufszählung 1987" und die "Klassifizierung der Berufe, Ausgabe 1975" zugrunde. Das Schlüsselverzeichnis unterscheidet etwa 25 000 Berufsbenennungen, die entsprechend der Klassifizierung der Berufe zu 328 Berufsordnungen, 86 Berufsgruppen, 33 Berufsabschnitten und 6 Berufsbereichen zusammengefaßt sind. Etwa 3 500 Schlüsselziffern sind aufgrund der Angaben der Befragten zusätzlich für neue Berufsbenennungen vergeben worden. Die berufliche Gliederung ist dementsprechend aktualisiert.

## Bevölkerung am Ort der Hauptwohnung

Zur Bevölkerung am Ort der Hauptwohnung gehören diejenigen Personen, die im betreffenden Gebiet ihre alleinige Wohnung bzw. ihre Hauptwohnung im Sinne des § 12 des Melderechtsrahmengesetzes vom 16. August 1980 (BGBl. I S. 1429) haben.

Nach § 12 des Melderechtsrahmengesetzes ist die Hauptwohnung die vorwiegend benutzte Wohnung. Hauptwohnung einer verheirateten Person, die nicht dauernd getrennt von ihrer Familie lebt, ist die vorwiegend benutzte Wohnung der Familie. In Zweifelsfällen ist die vorwiegend benutzte Wohnung dort, wo der Schwerpunkt der Lebensbeziehungen liegt.

## Bevölkerung am Familienwohnsitz

Hierzu rechnen alle Personen in **Privathaushalten**, die in der jeweiligen Gemeinde ihren alleinigen Wohnsitz haben. Personen mit mehreren Wohnungen oder Unterkünften werden nur am Wohnsitz ihrer Familienangehörigen nachgewiesen. Hierbei gelten folgende Regelungen:

- Ledige Personen, die eine weitere, im Bundesgebiet gelegene Wohnung oder Unterkunft besitzen und ihren Lebensunterhalt überwiegend aus den Einkünften ihrer Eltern bestreiten, bleiben an demjenigen Wohnsitz unberücksichtigt, an dem sie alleine leben.
- Analog werden verheiratete Personen in den Gemeinden, in denen sie nur eine Nebenwohnung haben, nicht zur Bevölkerung am Familienwohnsitz gezählt.

## Bevölkerung in Privathaushalten

Gesamtheit der in **Privathaushalten** lebenden Personen. Sie unterscheidet sich von der **Wohnberechtigten**

**Bevölkerung** um **Personen** ohne eigene Haushaltsführung **in Gemeinschafts- und Anstaltsunterkünften** und Personen in wohnberechtigten Haushalten, deren Haushaltsmitglieder am betreffenden Ort sämtlich nicht zur **Wohnbevölkerung** zählen.

## Bezugsperson des Haushalts

Hierbei handelt es sich um die **Person, die überwiegend zum Unterhalt des Haushalts beiträgt**.

## Erlerner Beruf

(abgeschlossene praktische Berufsausbildung)

Hierbei handelt es sich um Angaben zur abgeschlossenen praktischen Berufsausbildung, die sich auf anerkannte Ausbildungsberufe beziehen. Eingeschlossen sind sowohl aktuelle als auch inzwischen überholte anerkannte "Lehr-, Anlern- und Ausbildungsberufe in der Gliederung nach Berufsbenennungen der Klassifizierung der Berufe."

## Erwerbslose

Als Erwerbslose gelten Personen, die nicht in einem Arbeitsverhältnis stehen, sich aber um eine Arbeitsstelle bemühen, unabhängig davon, ob sie beim Arbeitsamt als Arbeitslose gemeldet sind oder nicht.

Insofern ist der Begriff der Erwerbslosen umfassender als der Begriff der Arbeitslosen. Andererseits zählen Arbeitslose, die vorübergehend geringfügige Tätigkeiten ausüben, nach dem geltenden Erwerbskonzept des Internationalen Arbeitsamtes (ILO) nicht zu den Erwerbslosen, sondern zu den **Erwerbstätigen**.

## Erwerbspersonen

Alle Personen, die entweder **Erwerbstätige** oder **Erwerbslose** sind, gelten als Erwerbspersonen.

## Erwerbstätige

Als Erwerbstätige gelten Personen, die in einem Arbeitsverhältnis stehen (einschl. **Soldaten** und **Mithelfende Familienangehörige**) oder selbständig ein Gewerbe oder eine Landwirtschaft betreiben oder einen freien Beruf ausüben, unabhängig von der Bedeutung des Ertrages dieser Tätigkeit für ihren Lebensunterhalt und ohne Rücksicht auf die von ihnen tatsächlich geleistete oder vertragsmäßig zu leistende Arbeitszeit. Auch **Auszubildende** zählen zu den Erwerbstätigen; Hausfrauen sowie ehrenamtlich Tätige gehören nach dem international geltenden Erwerbskonzept dagegen nicht zu den Erwerbstätigen.

## Erwerbstätige am Arbeitsort

Erwerbstätige am Wohnort zuzüglich der aus anderen Gemeinden einpendelnden Erwerbstätigen und abzüglich der auspendelnden Erwerbstätigen; ebenfalls nicht zu den Erwerbstätigen am Arbeitsort gerechnet werden Personen mit unbekanntem Arbeitsort (Pendler mit unbestimmtem Ziel).

## Erwerbstätige am Wohnort

**Erwerbstätige**, die in der betreffenden Gemeinde zur **Wohnbevölkerung** gehören.

## Erwerbsquote

Anteil der **Erwerbspersonen** an der Gesamtbevölkerung.

Die altersspezifische Erwerbsquote gibt den Anteil der Erwerbspersonen eines bestimmten Alters an der Gesamtzahl der Personen im betreffenden Alter wieder.

## Erwerbstätigenquoten

Anteil der **Erwerbstätigen** an der Gesamtbevölkerung.

Altersspezifische Erwerbstätigenquoten erhält man, wenn Erwerbstätige eines bestimmten Alters zur Gesamtzahl der Personen im betreffenden Alter in Bezug gesetzt werden.

## Evangelische Freikirche

Zur "Evangelischen Freikirche" zählen

- Deutsche Freikirchen (z.B. Lutherische Freikirchen, Reformierte freie Gemeinden) und
- Ausländische Kirchen, die nicht der **evangelischen Kirche** zugerechnet werden (z.B. Free Church, Presbyterianer und Quäker).

## Evangelische Kirche

Zur "Evangelischen Kirche in Deutschland" (EKD) zählen

- die Evangelischen Landeskirchen,
- der Bund Evangelisch-reformierter Kirchen in der Bundesrepublik Deutschland,
- die Europäisch-Festländische Bruder-Unität (Herrnhuter Brüdergemeinde),
- Ausländische Kirchen (z.B. Church of England).

## Familienstand

Verheiratete, die dauernd getrennt leben, ohne geschieden zu sein, zählen als verheiratet. Alle in Scheidung lebenden Personen gelten als verheiratet, solange das Scheidungsurteil noch nicht rechtskräftig ist.

Geschiedene, deren früherer Ehepartner gestorben ist, gelten als geschieden, nicht als verwitwet.

Personen, deren Ehegatte für tot erklärt worden ist, gelten als verwitwet.

Von Personen, deren Ehe für nichtig erklärt wurde, war der Familienstand vor der Ehe anzugeben.

## Hauptfachrichtung(sgruppe)

Die von den Absolventen einer berufsbildenden Schule oder Hochschule (auch Lehrerausbildung) angegebenen Hauptfachrichtungen wurden nach dem "Signierschlüssel für das Signieren der Hauptfachrichtung des Abschlusses an einer berufsbildenden Schule oder Hochschule bei der Volks- und Berufszählung 1987" verschlüsselt. Er ist nach 86 Hauptfachrichtungen und 10 Hauptfachrichtungsgruppen gegliedert.

## Haushalte

Personen, die gemeinsam wohnen und wirtschaften, insbesondere ihren Lebensunterhalt gemeinsam finanzieren (Mehrpersonenhaushalt). Wer allein wirtschaftet, bildet einen eigenen Haushalt (Einpersonenhaushalt), und zwar auch dann, wenn er mit anderen Personen eine gemeinsame Wohnung hat.

## Haushaltszusammensetzung

Außer nach der Anzahl der Haushaltsmitglieder können die **Haushalte** u.a. danach unterteilt werden, ob in ihnen verheiratete Paare leben oder nicht (ggf. zusammen mit weiteren Personen).

Aussagen über verwandtschaftliche Beziehungen sind hierbei jedoch nicht möglich, da entsprechende Angaben in der Volkszählung 1987 nicht erfragt wurden.

Aus der jeweiligen Haushaltszusammensetzung ergeben sich auch Anhaltspunkte über die Größenordnung von "Wohngemeinschaften" bzw. "Nichtehelichen Lebensgemeinschaften".

Zur Ermittlung der Zahl der Haushalte mit und ohne Kinder werden sowohl die Haushalte mit verheiratetem(n) Paar(en) als auch diejenigen ohne verheiratete Paare danach unterteilt, ob in ihnen ledige Personen unter 18 Jahren leben.

## Mithelfende Familienangehörige

Als Mithelfende Familienangehörige gelten Haushaltsmitglieder, die in einem landwirtschaftlichen oder gewerblichen Betrieb eines anderen Haushaltsmitgliedes oder im Betrieb eines nicht im gleichen **Haushalt** wohnenden Familienangehörigen mitarbeiten, aber weder Lohn noch Gehalt empfangen, noch Sozialversicherungsbeiträge entrichten.

## Nebenerwerbstätigkeit

Als Nebenerwerbstätigkeit zählt jede weitere Erwerbstätigkeit (auch jede gelegentliche bzw. unentgeltliche Mithilfe im Betrieb eines Familienangehörigen), die neben der hauptsächlichen Erwerbstätigkeit ausgeübt wird, z.B. die Nebentätigkeit eines hauptberuflichen Schlossers in der eigenen Landwirtschaft.

Es ist dabei unerheblich, ob die Nebenerwerbstätigkeit im gleichen oder in einem anderen Beruf ausgeübt wird.

In Zweifelsfällen ist die Zahl der normalerweise für die einzelnen Tätigkeiten geleisteten Arbeitsstunden maßgeblich für die Unterscheidung zwischen Haupt- und Nebenerwerbstätigkeit.

Wird die eine Tätigkeit als **Selbständiger**, die andere als abhängig Beschäftigter ausgeübt (z.B. als selbständiger Landwirt und als Waldarbeiter) und bestehen Zweifel darüber, welche der beiden Tätigkeiten als hauptsächliche zu betrachten ist, so gilt diejenige Tätigkeit als hauptsächliche, für die eine Versicherungspflicht in der gesetzlichen Krankenversicherung besteht (im genannten Beispiel in der Regel die Tätigkeit als Waldarbeiter).



## Nichterwerbspersonen

Alle Personen, die keinerlei auf Erwerb gerichtete Tätigkeit ausüben oder suchen. Hierzu zählen auch Hausfrauen sowie ausschließlich ehrenamtlich Tätige.

## Pendler

Als Pendler gelten **Erwerbstätige** (Berufspendler), **Schüler und Studierende** (Ausbildungspendler), deren Arbeits- bzw. Ausbildungsstätte nicht auf dem Wohngrundstück liegt. Je nachdem, ob sich die Arbeits- bzw. Ausbildungsstätte in der gleichen oder einer anderen Gemeinde befindet, handelt es sich um innergemeindliche Pendler oder um Pendler über die Gemeindegrenze. Liegt die Zielgemeinde in einem anderen Kreis, wird auch die Bezeichnung Pendler über die Kreisgrenze verwandt, entsprechend auch Pendler über die Grenze des Bundeslandes oder ins Ausland.

Pendler, die von der "hiesigen" Wohnung zur Arbeitsstätte oder Schule/Hochschule fahren, gelten als Tagespendler. Der von Tagespendlern zurückgelegte Weg ist der täglich gefahrene Weg zwischen Wohnung und Arbeitsstätte bzw. Ausbildungsstätte. Fährt ein Pendler von einer anderen Wohnung aus zur Arbeitsstätte/Schule/Hochschule, zählt er für die "hiesige" Wohnung als Fernpendler.

Je nachdem, ob es sich um Erwerbstätige oder Schüler/Studenten handelt, wird zwischen Berufspendlern und Ausbildungspendlern unterschieden. Personen, die sowohl eine Arbeitsstätte als auch eine Schule aufsuchen (z.B. **Erwerbstätige**, die nach Dienstschaft eine Abend- schule besuchen), zählen grundsätzlich zu den Berufspendlern.

Nach der Richtung der Pendelwanderung wird zwischen Auspendlern und Einpendlern unterschieden. Personen, die von der Wohnsitzgemeinde in eine andere Gemeinde zur Arbeit bzw. Ausbildung fahren, gelten als Auspendler. Von der Zielgemeinde aus betrachtet, sind sie Einpendler.

Werden innergemeindliche Berufs- oder Ausbildungspendler nach Herkunftsgemeindeteil oder nach Zielgemeindeteil nachgewiesen, so werden sie als innergemeindliche Berufsauspendler bzw. Ausbildungsauspendler oder als innergemeindliche Berufseinpendler bzw. Ausbildungseinpendler bezeichnet.

Mehrere Pendlertabellen enthalten den Hinweis "ohne Pendler mit unbestimmtem Ziel". Damit sind Personen bezeichnet, für die keine Angaben zur Anschrift der Arbeitsstätte bzw. Ausbildungsstätte vorliegen, die aufgrund der vorhandenen übrigen Angaben jedoch als Pendler zu betrachten sind.

## Person, die überwiegend zum Unterhalt des Haushalts beiträgt

Hierbei wird davon ausgegangen, daß die überwiegend zum Unterhalt eines **Haushalts** beitragende Person in der Regel auch diejenige ist, die den sozialen Status und die Lebensverhältnisse des Haushalts bzw. der Haushaltsmitglieder bestimmt und sich daher als Bezugsperson für die sozio-ökonomische Zuordnung der Haushalte eignet. Diese Definition der Bezugsperson, die den bei früheren Volkszählungen üblichen Begriff des Haushaltsvorstandes ersetzt, ist inzwischen international üblich.

Die überwiegend zum Lebensunterhalt des Haushalts beitragende Person wurde insbesondere aufgrund der Angaben zum/zur Alter, Geschlecht, Quelle des überwiegenden Lebensunterhalts, Erwerbsbeteiligung, Vollzeit-/Teilzeiterwerbstätigkeit und Stellung im Beruf bestimmt.

## Personen in Gemeinschafts- und Anstaltsunterkünften

Hierbei handelt es sich um Personen, die in Gemeinschafts- bzw. Anstaltsunterkünften keinen eigenen **Haushalt** führen. Personen in Wohnheimen führen dagegen einen eigenen Haushalt auch dann, wenn sie an der Gemeinschaftsverpflegung und sonstigen Gemeinschaftseinrichtungen teilnehmen.

## Personen mit eigenem Einkommen

Zu den Personen mit eigenem Einkommen zählen alle Personen, die überwiegend von einer der folgenden Einkommensquellen leben:

- Erwerbs-, Berufstätigkeit
- Arbeitslosengeld, -hilfe
- Rente, Pension
- eigenem Vermögen, Vermietung, Verpachtung, Altenteil
- Unterstützungen (z.B. Sozialhilfe, BAföG)

Nicht dazu gehören Personen, deren Lebensunterhalt überwiegend durch Eltern, Ehegatten usw. bestritten wird.

## Privathaushalte

Als Privathaushalte werden ähnlich wie bei der **Wohnberechtigten Bevölkerung** grundsätzlich alle **Haushalte** an jedem Wohnort gezählt, d.h. solche mit mehreren Wohnsitzen entsprechend auch mehrfach. Wohnberechtigte Haushalte gelten an einem Ort jedoch dann nicht als Privathaushalte, wenn ausnahmslos alle Haushaltsmitglieder dort nicht zur **Wohnbevölkerung** (z.B. Ferienwohneinheiten/-wohnungen) rechnen. Personen in Anstalten führen definitionsgemäß keinen eigenen **Haushalt**.

## Römisch-Katholische Kirche

Zur Römisch-katholischen Kirche zählen nur die Mitglieder dieser Kirche. Mitglieder der altkatholischen Kirche und verwandter Gruppen zählen zu den **anderen Religionsgesellschaften**.

## Schüler und Studierende am Familienwohnsitz

Schüler und Studierende, die zur **Bevölkerung am Familienwohnsitz** gehören.

## Schüler und Studierende am Schulort

Schüler und Studierende am Wohnort zuzüglich der aus anderen Gemeinden einpendelnden Schüler und Studie-

renden abzüglich der auspendelnden Schüler und Studierenden; ebenfalls nicht zu den Schülern und Studierenden am Schulort gerechnet werden Personen mit unbekanntem Schulort (Pendler mit unbestimmtem Ziel).

### **Schüler und Studierende am Wohnort**

Schüler und Studierende, die in der betreffenden Gemeinde zur **Wohnbevölkerung** gehören.

### **Selbständige**

Zu den Selbständigen gehören u.a. auch tätige Eigentümer, Miteigentümer oder Pächter von Arbeitsstätten, selbständige Handwerker, selbständige Handelsvertreter, die freiberuflich Tätigen u.ä. Personen, jedoch nicht Personen, die in einem arbeitsrechtlichen Verhältnis stehen und lediglich innerhalb ihres Arbeitsbereiches selbständig disponieren können (z.B. die selbständige Filialeiterin). Als Selbständige gelten auch Abgeordnete in den Parlamenten des Bundes und der Länder sowie Zwischenmeister, Hausgewerbetreibende und Werkvertragspartner.

### **Soldaten**

Zu den Soldaten zählen Berufssoldaten, die sich auf Lebenszeit zum Wehrdienst verpflichtet haben, Soldaten auf Zeit (Verpflichtung bis höchstens 15 Jahre) sowie Grundwehrdienstleistende. Wehrübende zählen – im Unterschied zur Volkszählung 1970 – nicht als Soldaten.

Soldaten gelten grundsätzlich als **Erwerbstätige** und werden der Wirtschaftsgruppe "Gebietskörperschaften" zugeordnet. Hinsichtlich der Stellung im Beruf werden sie zusammen mit den **Beamten** nachgewiesen.

### **Staatsangehörigkeit**

Personen, die nach dem Grundgesetz der Bundesrepublik Deutschland (Artikel 116 Abs. 1) den Personen mit deutscher Staatsangehörigkeit gleichgestellt sind, z.B. Vertriebene und Flüchtlinge deutscher Volkszugehörigkeit, zählen als Deutsche, ebenso Spätaussiedler.

Personen, die neben der deutschen noch eine weitere Staatsangehörigkeit haben, gelten ebenfalls als Deutsche.

### **Tagbevölkerung**

Die Tagbevölkerung unterscheidet sich von der Wohnbevölkerung dadurch, daß sie um die Zahl der Auspendler vermindert und um die Zahl der Einpendler erhöht ist; ebenfalls nicht zur Tagbevölkerung gerechnet werden Personen mit unbekanntem Arbeits- bzw. Schulort (Pendler mit unbestimmtem Ziel).

### **Wirtschaftliche Gliederung**

Die wirtschaftliche Gliederung bezieht sich auf den Betrieb, in dem der **Erwerbstätige** beschäftigt ist. Umfaßt der Betrieb mehrere Abteilungen mit unterschiedlichem Produktionsprogramm (z.B. Gießerei und Straßenfahrzeugbau) oder ist er in anderer Beziehung gegliedert (z.B. Autohandel und Autoreparatur), so ist die überwiegende wirtschaftliche Tätigkeit des Betriebes als Ganzes (Betriebsschwerpunkt) maßgeblich.

Den Tabellen mit wirtschaftlicher Gliederung liegt die "Systematik der Wirtschaftszweige, Ausgabe 1979, Fassung für die Berufszählung" zugrunde. Die Systematik unterscheidet 4 Wirtschaftsbereiche, 10 Wirtschaftsabteilungen, 42 Wirtschaftsunterabteilungen und 100 Wirtschaftsgruppen. Von den 42 Wirtschaftsunterabteilungen sind 23 zugleich Wirtschaftsgruppen. Die Verschlüsselung des Wirtschaftszweiges erfolgte nach den Klartextangaben im Fragebogen.

### **Wohnberechtigte Bevölkerung**

Zur Wohnberechtigten Bevölkerung zählen diejenigen Personen, die im betreffenden Gebiet eine Wohnung haben, unabhängig davon, ob es sich um eine Haupt- oder Nebenwohnung handelt.

### **Wohnbevölkerung**

Die Wohnbevölkerung umfaßt diejenigen Personen, die in dem angegebenen Gebiet ihre ständige Wohnung haben. Personen mit mehreren Wohnungen werden für die Gemeinde gezählt, von der aus sie zur Arbeit oder Ausbildung gehen. Für nichterwerbstätige bzw. nicht in Ausbildung stehende Personen erfolgt die Zuordnung nach dem Ort ihres überwiegenden Aufenthaltes. (Bevölkerungsbegriff der VZ 1970)



# Verwaltungseinteilung des Landes Baden-Württemberg

Stand: 1.1.1987

Grenzen:

— Land, Regierungsbezirk

— Region

— Kreis

- Sitz der Stadtkreisverwaltung
- Sitz des Landratsamtes
- Sitz des Regionalverbandes
- Sitz des Regierungspräsidiums



1) Soweit Land Baden-Württemberg

Quelle: Statistisches Landesamt Baden-Württemberg

## Übersicht über die Tabellen des Bandes 402, Heft 8

Nachweis	Tabellennummer							
	1	2	3	4	5	6	7	8
<b>Darstellungseinheit</b>								
Bevölkerung am Ort der Hauptwohnung	X							
Wohnbevölkerung	X							
Erwerbstätige am Wohnort		X	X				X	
Erwerbstätige am Arbeitsort	X	X	X				X	
Tagbevölkerung	X							
Schüler und Studierende am Wohnort				X			X	
Schüler und Studierende am Ort der Ausbildungsstätte (Schulort)	X			X			X	
Einpendler über die Gemeindegrenze	X							
Auspendler über die Gemeindegrenze	X							
Innergemeindliche Pendler	X							
Berufseinpendler über die Gemeindegrenze			X			X		X
Ausbildungseinpendler über die Gemeindegrenze				X				X
Berufsauspendler über die Gemeindegrenze		X	X		X			X
Ausbildungsauspendler über die Gemeindegrenze				X				X
Berufseinpendler über die Kreisgrenze							X	
Ausbildungseinpendler über die Kreisgrenze							X	
Berufsauspendler über die Kreisgrenze							X	
Ausbildungsauspendler über die Kreisgrenze							X	
<b>Merkmal</b>								
Geschlecht	X	X	X	X	X	X	X	
Familienstand					X	X		
Altersgruppen					X	X		
Zeitaufwand für den Weg zur Arbeitsstätte			X					X
Zeitaufwand für den Weg zur Ausbildungsstätte				X				X
Hauptsächlich benutztes Verkehrsmittel			X	X				X
Wirtschaftsbereiche		X						
Wirtschaftsabteilungen					X	X		
Stellung im Beruf					X	X		
Landwirtschaftliche Nebenerwerbstätigkeit					X	X		
Arbeits-/Ausbildungsstätte liegt auf gleichem Grundstück	X							
<b>Regionale Gliederung</b>								
Land	X	X	X	X	X	X	X	X
Regierungsbezirk	X	X	X	X	X	X	X	X
Region	X	X	X	X	X	X	X	X
Kreis	X	X	X	X	X	X	X	X
Gemeinde	X	X	X	X				

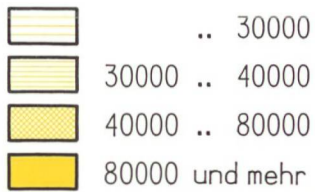
## **Schaubilder**



Einpendler über die Gemeindegrenzen\*)  
 in den Stadt- und Landkreisen Baden-Württembergs am 25. Mai 1987  
 -Ergebnisse der Volks- und Berufszählung-

Anzahl

von .. bis unter..



Landeswert: 2 160 418



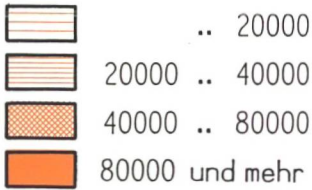
\*) Berufs- und Ausbildungspendler



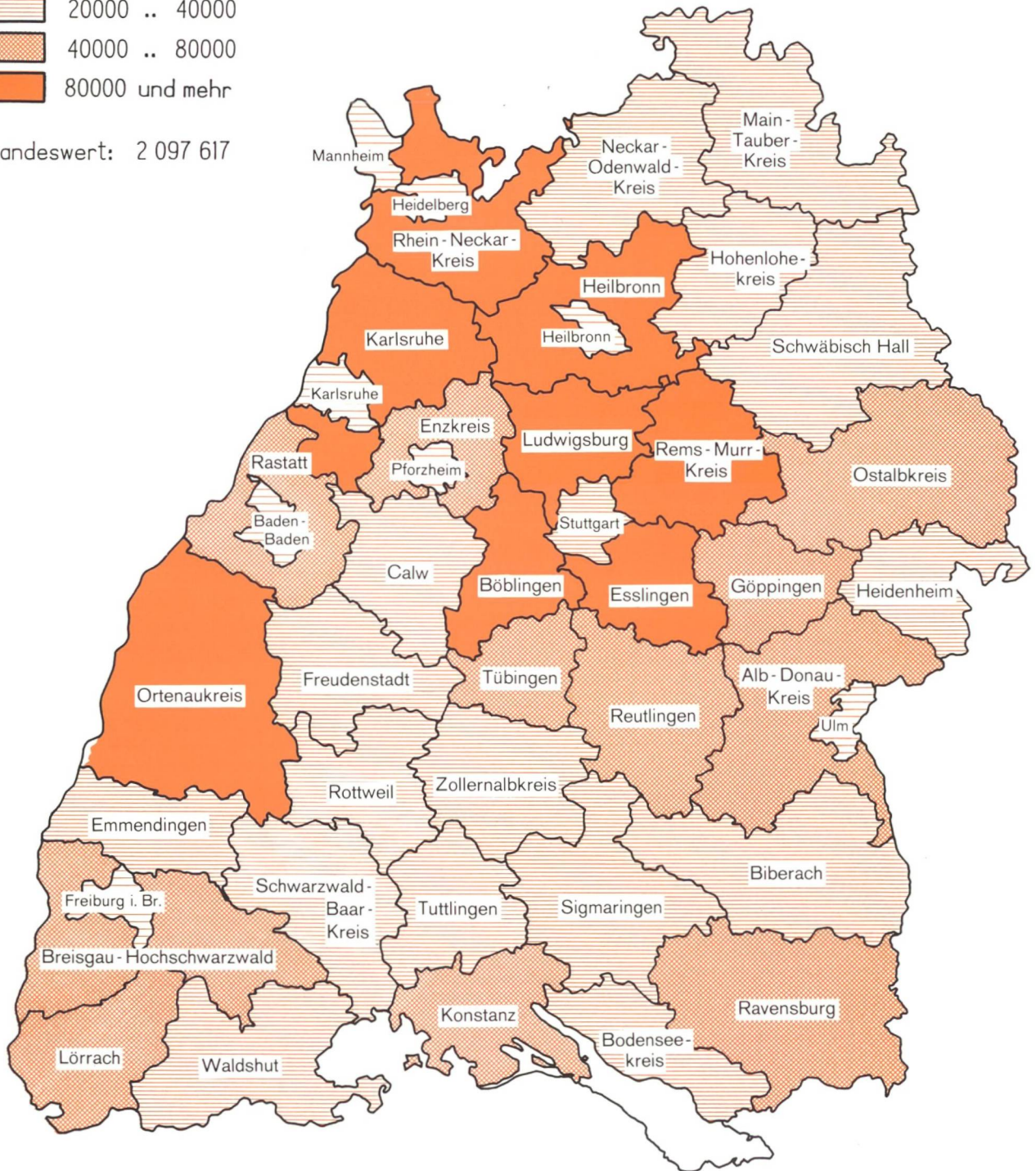
# Auspendler über die Gemeindegrenzen \*) in den Stadt- und Landkreisen Baden-Württembergs am 25. Mai 1987 -Ergebnisse der Volks- und Berufszählung-

Anzahl

von .. bis unter..



Landeswert: 2 097 617

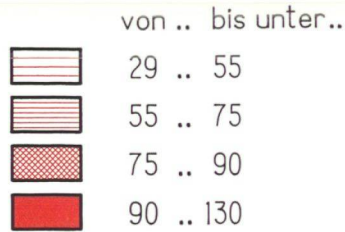


\*) Berufs- und Ausbildungspendler

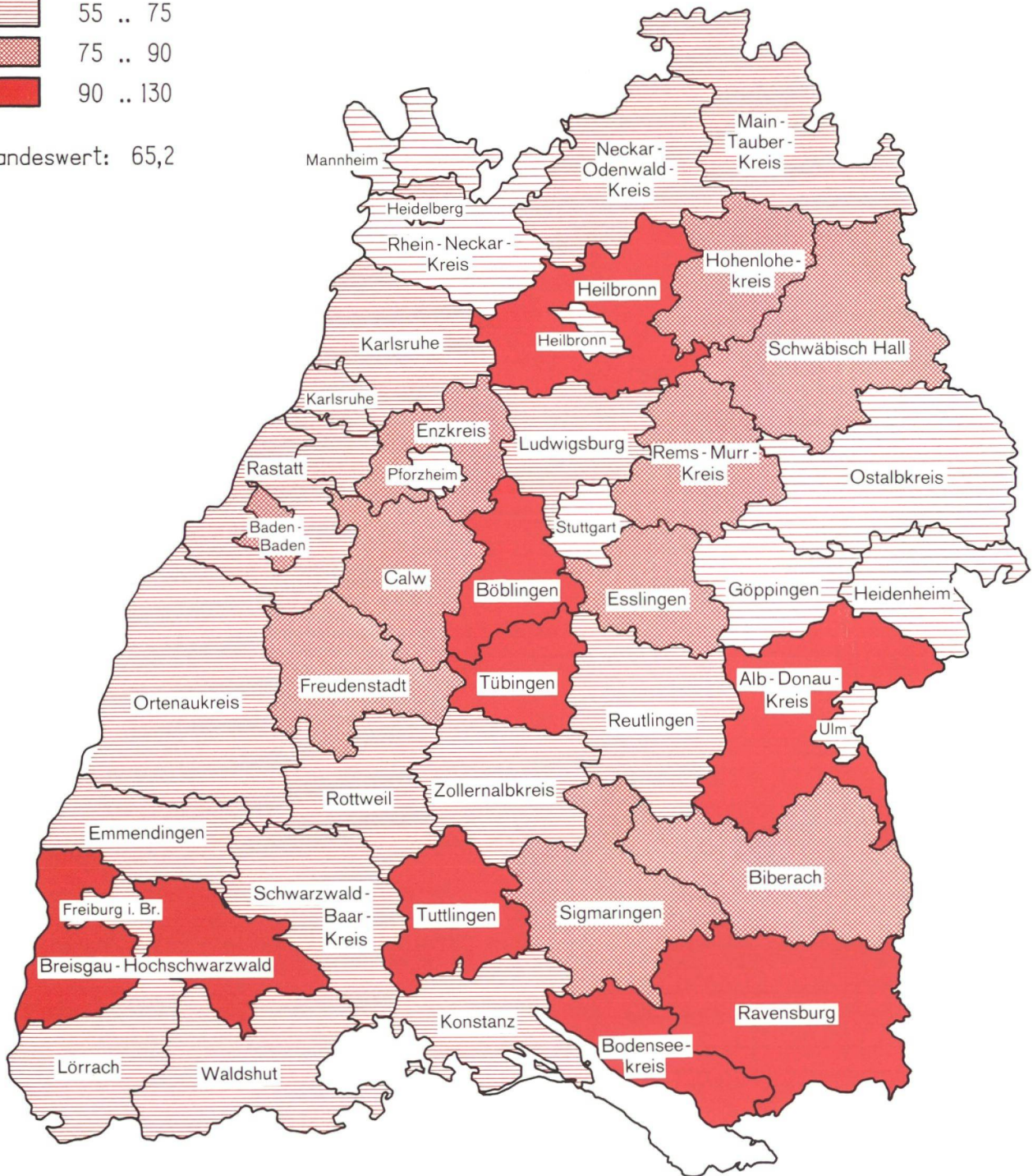


# Veränderung der Zahl der Einpendler über die Gemeindegrenzen \*) in den Stadt- und Landkreisen Baden-Württembergs 1987 gegenüber 1970 -Ergebnisse der Volks- und Berufszählungen-

In Prozent



Landeswert: 65,2



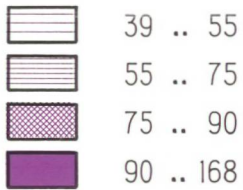
\*) Berufs- und Ausbildungspendler



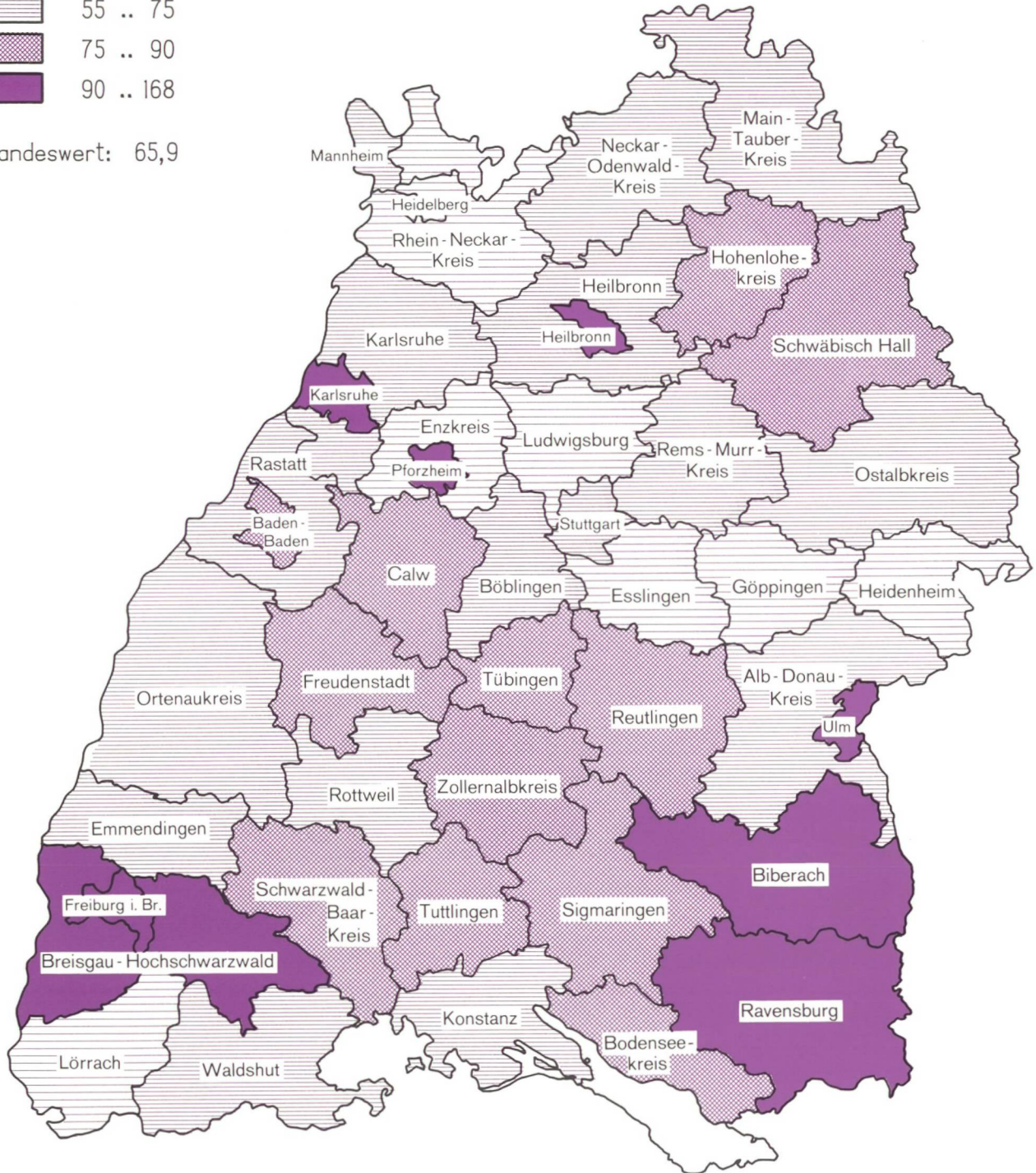
# Veränderung der Zahl der Auspendler über die Gemeindegrenzen \*) in den Stadt- und Landkreisen Baden-Württembergs 1987 gegenüber 1970 -Ergebnisse der Volks- und Berufszählungen-

In Prozent

von .. bis unter ..



Landeswert: 65,9



\*) Berufs- und Ausbildungspendler

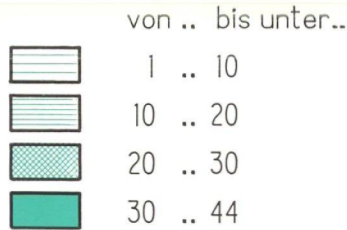




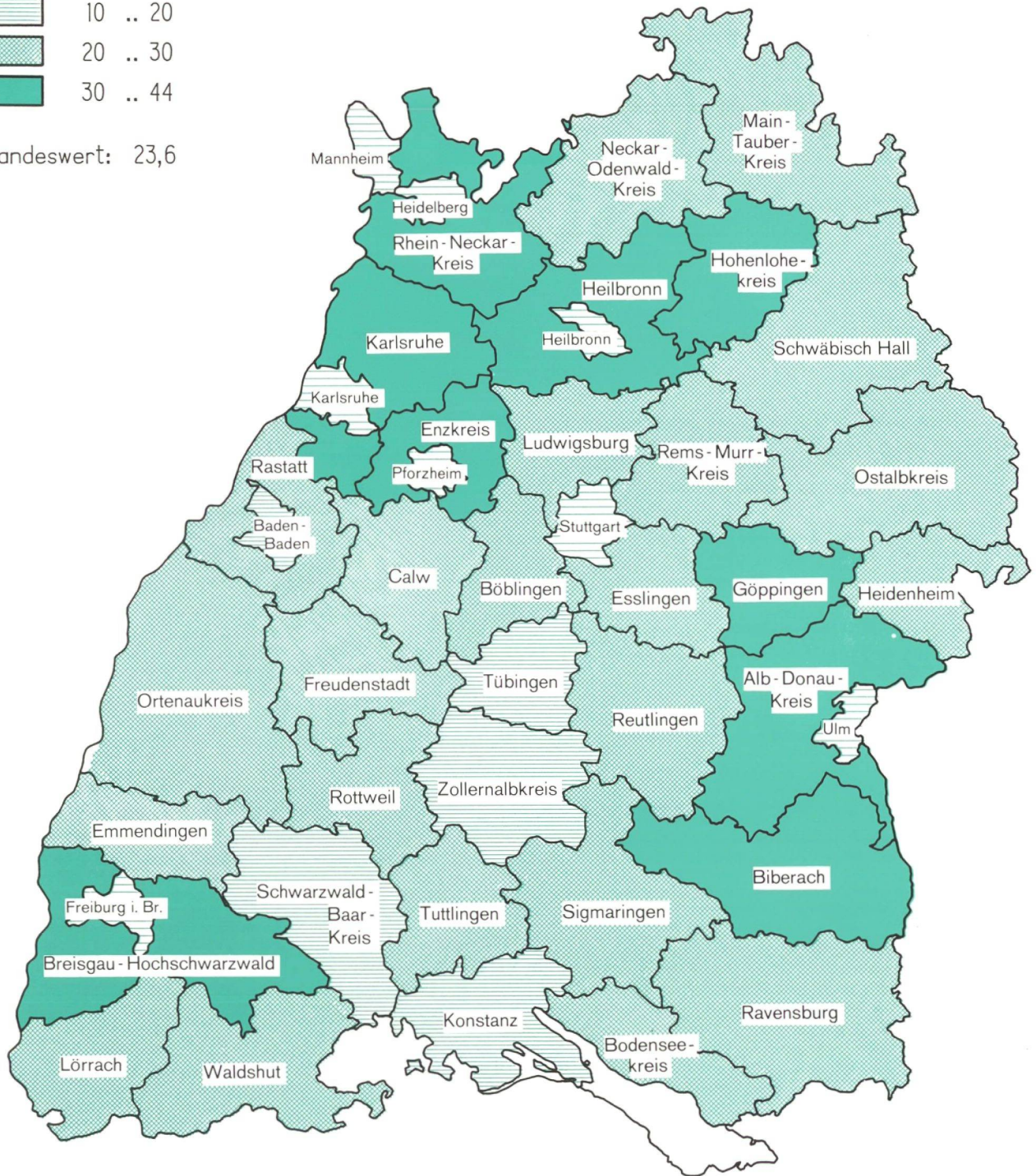


# Ausbildungsauspendler über die Gemeindegrenzen in den Stadt- und Landkreisen Baden-Württembergs am 25. Mai 1987 -Ergebnisse der Volks- und Berufszählung-

Anteil an den Schülern/Studierenden am Wohnort in Prozent



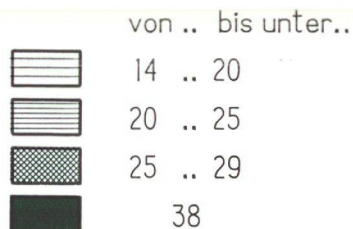
Landeswert: 23,6





# Einpendler über die Gemeindegrenzen mit öffentlichen Verkehrsmitteln in den Stadt- und Landkreisen Baden-Württembergs am 25. Mai 1987 –Ergebnisse der Volks- und Berufszählung–

Anteil an den Einpendlern insgesamt in Prozent



Landeswert: 24,1

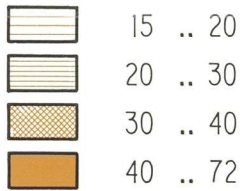




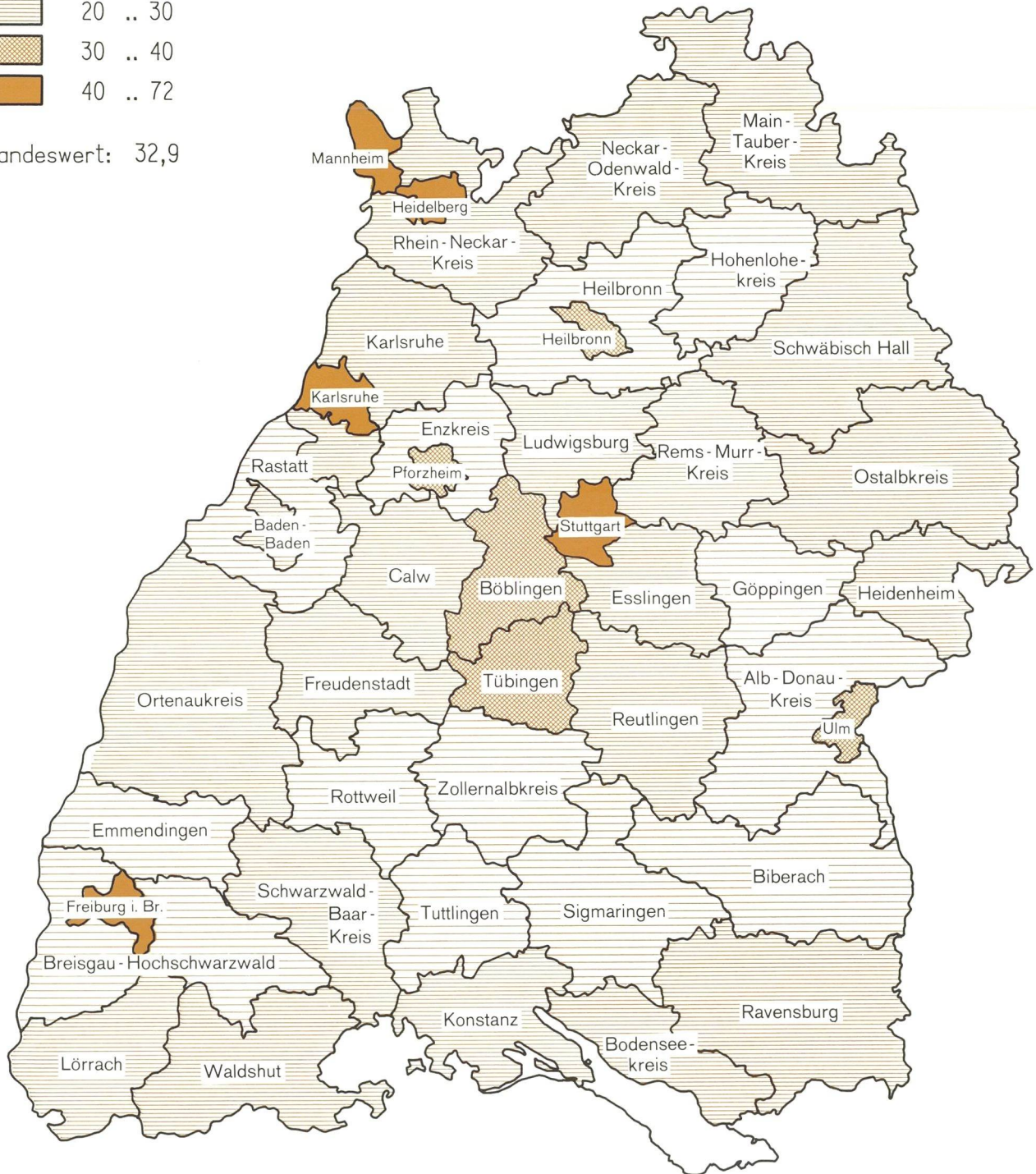
# Einpendler über die Gemeindegrenzen mit einem Zeitaufwand von mehr als 30 Minuten \*) in den Stadt- und Landkreisen Baden-Württembergs am 25. Mai 1987 –Ergebnisse der Volks- und Berufszählung–

Anteil an den Einpendlern insgesamt in Prozent

von .. bis unter..



Landeswert: 32,9

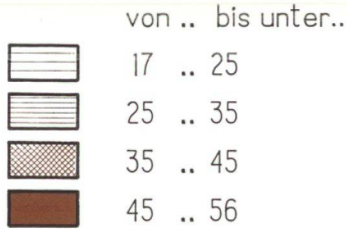


\*) für den Hinweg zur Arbeitsstätte oder Schule/Hochschule

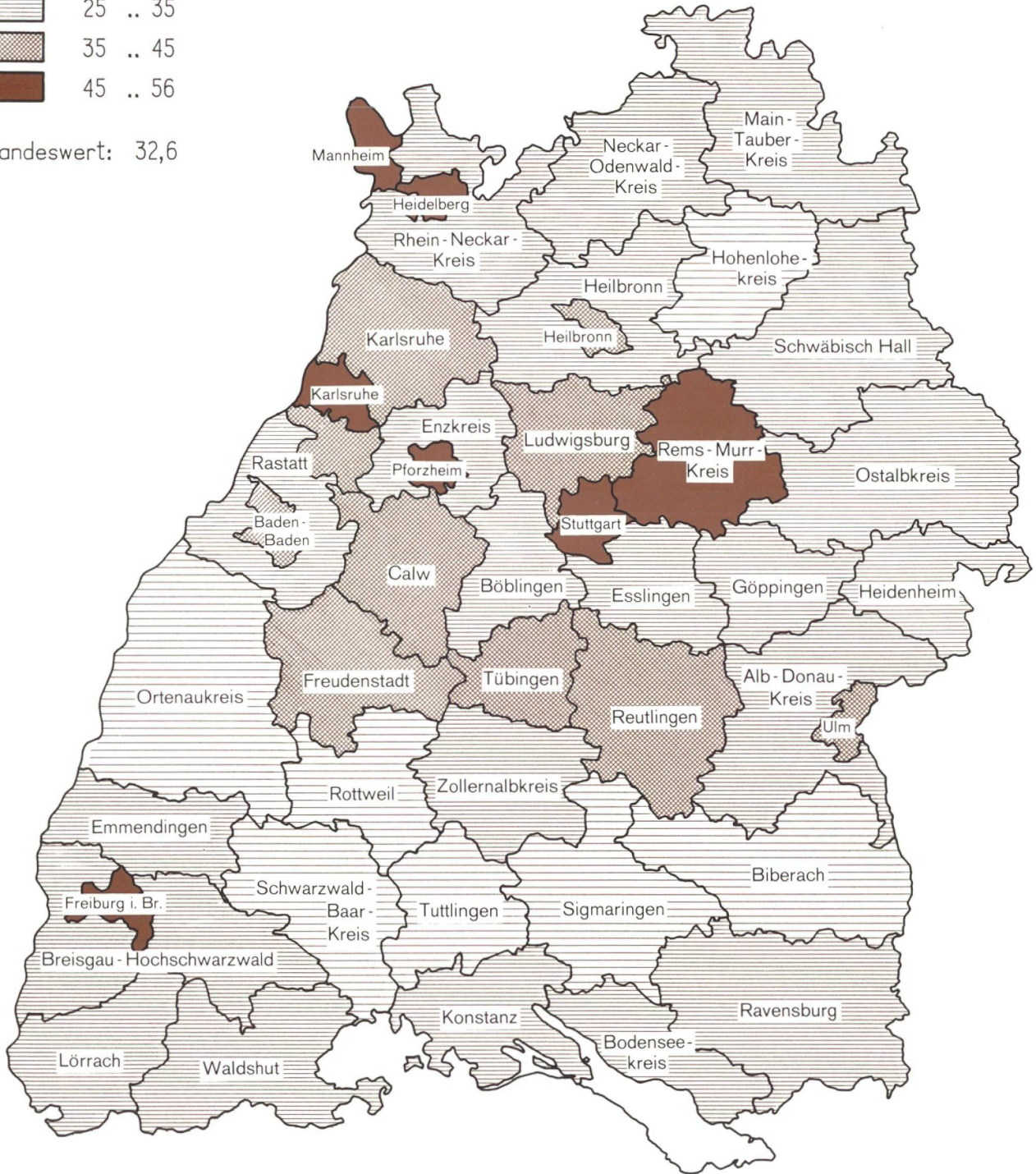


# Auspendler über die Gemeindegrenzen mit einem Zeitaufwand von mehr als 30 Minuten in den Stadt- und Landkreisen Baden-Württembergs am 25. Mai 1987 –Ergebnisse der Volks- und Berufszählung–

Anteil an den Auspendlern insgesamt in Prozent



Landeswert: 32,6



\*) für den Hinweg zur Arbeitsstätte oder Schule/Hochschule  
 Statistisches Landesamt Baden-Württemberg  
 Landesinformationssystem

## **Tabellen**

**1. Bevölkerung am Ort der Hauptwohnung, Wohn- und Tagbevölkerung, Erwerbstätige, Schüler/Studierende am Arbeits-/Schulort, innergemeindliche Pendler sowie Pendler über die Gemeindegrenze in den Gemeinden Baden-Württembergs am 25. Mai 1987 nach Geschlecht**

Schl.-Nr.	Gemeinde	Geschlecht	Bevölkerung am Ort der Hauptwohnung	Wohnbevölkerung		Einpendler über die Gemeindegrenze	Erwerbstätige am Arbeitsort <sup>1)</sup> sowie Schüler und Studierende am Schulort <sup>1)</sup>	Tagbevölkerung <sup>1)</sup>	Innergemeindliche Pendler <sup>1)</sup>	Arbeits-/Ausbildungsstätte liegt auf dem gleichen Grundstück	
				insgesamt	darunter						
					Erwerbstätige sowie Schüler und Studierende						Auspender über die Gemeindegrenze <sup>1)</sup>
1	2	3	4	5	6	7	8	9			

**Regierungsbezirk Stuttgart**

**Region Mittlerer Neckar**

<b>Stadtkreis</b>											
111 000	Stuttgart, L.-Hauptstadt	männlich	263 484	265 975	197 740	22 636	142 556	317 306	385 033	156 886	16 796
		weiblich	288 420	288 846	146 218	10 870	66 841	202 050	344 253	124 745	10 455
		insgesamt	551 904	554 821	343 958	33 506	209 397	519 356	729 286	281 631	27 251
<b>Landkreise</b>											
115	<b>Böblingen</b>										
115 001	Aidlingen	männlich	3 765	3 762	2 983	2 312	170	824	1 596	474	161
		weiblich	3 989	3 983	2 074	1 297	86	857	2 757	510	261
		insgesamt	7 754	7 745	5 057	3 609	256	1 681	4 353	984	422
115 002	Altdorf	männlich	1 418	1 410	1 130	848	141	412	687	202	65
		weiblich	1 409	1 400	713	489	51	272	956	171	50
		insgesamt	2 827	2 810	1 843	1 337	192	684	1 643	373	115
115 003	Böblingen, Stadt	männlich	20 813	20 837	16 076	8 172	12 862	20 677	25 416	6 832	897
		weiblich	21 776	21 769	11 339	3 897	8 849	16 263	26 663	6 678	736
		insgesamt	42 589	42 606	27 415	12 069	21 711	36 940	52 079	13 510	1 633
115 004	Bondorf	männlich	1 727	1 724	1 351	901	152	596	969	306	133
		weiblich	1 730	1 729	857	462	100	494	1 366	288	106
		insgesamt	3 457	3 453	2 208	1 363	252	1 090	2 335	594	239
115 010	Deckenpfronn	männlich	1 028	1 024	798	593	143	342	567	127	70
		weiblich	1 034	1 026	517	345	45	215	722	117	53
		insgesamt	2 062	2 050	1 315	938	188	557	1 289	244	123
115 013	Ehningen	männlich	3 403	3 413	2 716	1 999	484	1 184	1 880	536	142
		weiblich	3 503	3 504	1 787	1 179	222	822	2 536	486	114
		insgesamt	6 906	6 917	4 503	3 178	706	2 006	4 416	1 022	256
115 015	Gärtringen	männlich	5 055	5 058	3 970	2 952	487	1 475	2 557	775	186
		weiblich	5 092	5 080	2 632	1 675	414	1 367	3 811	806	147
		insgesamt	10 147	10 138	6 602	4 627	901	2 842	6 368	1 581	333
115 016	Gäufelden	männlich	3 129	3 125	2 436	1 855	109	674	1 360	405	145
		weiblich	3 154	3 149	1 532	1 052	97	574	2 187	380	97
		insgesamt	6 283	6 274	3 968	2 907	206	1 248	3 547	785	242
115 054	Grafenau	männlich	2 526	2 524	2 021	1 540	95	552	1 055	347	100
		weiblich	2 613	2 609	1 308	912	52	436	1 736	300	84
		insgesamt	5 139	5 133	3 329	2 452	147	988	2 791	647	184
115 021	Herrenberg, Stadt	männlich	12 641	12 621	9 809	5 284	2 868	7 348	10 145	3 723	678
		weiblich	13 360	13 333	6 510	2 172	2 467	6 790	13 602	3 831	492
		insgesamt	26 001	25 954	16 319	7 456	5 335	14 138	23 747	7 554	1 170
115 022	Hildrizhausen	männlich	1 457	1 465	1 193	927	129	384	655	161	88
		weiblich	1 405	1 400	713	522	65	255	940	137	53
		insgesamt	2 862	2 865	1 906	1 449	194	639	1 595	298	141
115 024	Holzgerlingen	männlich	4 475	4 472	3 565	2 255	856	2 145	3 047	1 073	199
		weiblich	4 443	4 432	2 273	1 162	660	1 763	3 920	962	141
		insgesamt	8 918	8 904	5 838	3 417	1 516	3 908	6 967	2 035	340
115 053	Jettingen	männlich	2 622	2 622	2 066	1 334	296	1 008	1 562	531	170
		weiblich	2 708	2 709	1 377	795	148	725	2 057	470	106
		insgesamt	5 330	5 331	3 443	2 129	444	1 733	3 619	1 001	276
115 028	Leonberg, Stadt	männlich	19 502	19 478	14 984	7 576	4 672	11 994	16 451	6 029	1 225
		weiblich	20 801	20 766	10 897	3 712	3 808	10 971	20 791	6 271	892
		insgesamt	40 303	40 244	25 881	11 288	8 480	22 965	37 242	12 300	2 117
115 029	Magstadt	männlich	3 760	3 767	2 926	1 907	675	1 670	2 507	754	227
		weiblich	3 825	3 825	1 969	1 039	313	1 242	3 093	788	141
		insgesamt	7 585	7 592	4 895	2 946	988	2 912	5 600	1 542	368
115 034	Mötzingen	männlich	1 325	1 321	1 011	735	182	451	760	193	68
		weiblich	1 318	1 314	632	441	174	358	1 039	136	48
		insgesamt	2 643	2 635	1 643	1 176	356	809	1 799	329	116

1) Ohne Pendler mit unbestimmtem Ziel.

**Noch: 1. Bevölkerung am Ort der Hauptwohnung, Wohn- und Tagbevölkerung, Erwerbstätige, Schüler/Studierende am Arbeits-/Schulort, innergemeindliche Pendler sowie Pendler über die Gemeindegrenze in den Gemeinden Baden-Württembergs am 25. Mai 1987 nach Geschlecht**

Schl.-Nr.	Gemeinde	Geschlecht	Bevölkerung am Ort der Hauptwohnung	Wohnbevölkerung			Einpender über die Gemeindegrenze	Erwerbstätige am Arbeitsort <sup>1)</sup> sowie Schüler und Studierende am Schulort <sup>1)</sup>	Tagbevölkerung <sup>1)</sup>	Innergemeindliche Pendler <sup>1)</sup>	Arbeits-/Ausbildungsstätte liegt auf dem gleichen Grundstück
				insgesamt	darunter						
					Erwerbstätige sowie Schüler und Studierende	Auspender über die Gemeindegrenze <sup>1)</sup>					
1	2	3	4	5	6	7	8	9			
115 037	Nufringen	männlich	2 049	2 047	1 626	1 225	308	701	1 120	306	79
		weiblich	2 036	2 030	1 012	650	182	537	1 551	289	66
		insgesamt	4 085	4 077	2 638	1 875	490	1 238	2 671	595	145
115 041	Renningen, Stadt	männlich	6 650	6 630	5 149	3 052	1 682	3 751	5 222	1 715	330
		weiblich	6 743	6 724	3 418	1 600	1 038	2 843	6 143	1 597	208
		insgesamt	13 393	13 354	8 567	4 652	2 720	6 594	11 365	3 312	538
115 042	Rutesheim	männlich	4 219	4 210	3 302	1 816	1 412	2 876	3 778	1 254	192
		weiblich	4 292	4 268	2 210	1 094	654	1 762	3 818	999	109
		insgesamt	8 511	8 478	5 512	2 910	2 066	4 638	7 596	2 253	301
115 044	Schönaich	männlich	4 575	4 567	3 648	2 266	625	1 988	2 900	1 065	276
		weiblich	4 654	4 642	2 396	1 080	448	1 759	3 998	1 154	157
		insgesamt	9 229	9 209	6 044	3 346	1 073	3 747	6 898	2 219	433
115 045	Sindelfingen, Stadt	männlich	28 440	28 772	22 542	5 586	40 393	57 269	63 466	15 763	1 014
		weiblich	28 421	28 371	14 532	4 001	8 975	19 486	33 294	9 804	707
		insgesamt	56 861	57 143	37 074	9 587	49 368	76 755	96 760	25 567	1 721
115 046	Steinenbronn	männlich	2 294	2 305	1 793	1 152	425	1 049	1 559	481	130
		weiblich	2 342	2 343	1 168	680	199	682	1 854	409	74
		insgesamt	4 636	4 648	2 961	1 832	624	1 731	3 413	890	204
115 048	Waldenbuch, Stadt	männlich	3 572	3 585	2 844	1 680	624	1 765	2 495	893	224
		weiblich	3 817	3 833	2 050	974	540	1 611	3 386	939	132
		insgesamt	7 389	7 418	4 894	2 654	1 164	3 376	5 881	1 832	356
115 050	Weil der Stadt, Stadt	männlich	8 060	8 042	6 228	3 604	854	3 446	5 255	2 163	377
		weiblich	8 085	8 066	4 008	1 700	701	3 000	7 046	1 999	300
		insgesamt	16 145	16 108	10 236	5 304	1 555	6 446	12 301	4 162	677
115 051	Weil im Schönbuch	männlich	4 194	4 187	3 329	2 306	295	1 292	2 145	772	198
		weiblich	4 235	4 220	2 171	1 299	125	992	3 037	736	131
		insgesamt	8 429	8 407	5 500	3 605	420	2 284	5 182	1 508	329
115 052	Weissach	männlich	3 122	3 122	2 455	1 461	1 625	2 599	3 263	798	162
		weiblich	3 071	3 063	1 565	927	237	869	2 365	535	97
		insgesamt	6 193	6 185	4 020	2 388	1 862	3 468	5 628	1 333	259
<b>Böblingen</b>		männlich	<b>155 821</b>	<b>156 090</b>	<b>121 951</b>	<b>65 338</b>	<b>72 564</b>	<b>128 472</b>	<b>162 417</b>	<b>47 678</b>	<b>7 536</b>
		weiblich	<b>159 856</b>	<b>159 588</b>	<b>81 660</b>	<b>35 156</b>	<b>30 650</b>	<b>76 945</b>	<b>154 668</b>	<b>40 792</b>	<b>5 502</b>
		insgesamt	<b>315 677</b>	<b>315 678</b>	<b>203 611</b>	<b>100 494</b>	<b>103 214</b>	<b>205 417</b>	<b>317 085</b>	<b>88 470</b>	<b>13 038</b>
<b>116</b>	<b>Esslingen</b>										
116 081	Aichtal, Stadt	männlich	4 156	4 165	3 245	2 295	664	1 594	2 507	606	296
		weiblich	4 155	4 153	2 145	1 402	211	948	2 951	545	192
		insgesamt	8 311	8 318	5 390	3 697	875	2 542	5 458	1 151	488
116 076	Aichwald	männlich	3 738	3 729	2 972	2 247	305	1 009	1 759	496	181
		weiblich	3 886	3 868	2 073	1 319	198	942	2 728	578	166
		insgesamt	7 624	7 597	5 045	3 566	503	1 951	4 487	1 074	347
116 004	Altbach	männlich	2 731	2 722	2 142	1 458	800	1 467	2 043	521	128
		weiblich	2 828	2 818	1 410	1 016	302	691	2 097	343	45
		insgesamt	5 559	5 540	3 552	2 474	1 102	2 158	4 140	864	173
116 005	Altdorf	männlich	443	439	344	281	29	90	185	38	22
		weiblich	448	447	224	166	26	84	307	41	17
		insgesamt	891	886	568	447	55	174	492	79	39
116 006	Altenriet	männlich	681	681	544	448	46	139	275	40	47
		weiblich	699	698	399	304	27	122	420	61	34
		insgesamt	1 380	1 379	943	752	73	261	695	101	81
116 007	Baltmannsweiler	männlich	2 676	2 681	2 118	1 668	109	537	1 096	267	147
		weiblich	2 618	2 612	1 345	940	79	481	1 746	310	92
		insgesamt	5 294	5 293	3 463	2 608	188	1 018	2 842	577	239
116 008	Bempflingen	männlich	1 510	1 505	1 179	834	294	635	959	231	105
		weiblich	1 590	1 587	815	515	182	482	1 254	234	66
		insgesamt	3 100	3 092	1 994	1 349	476	1 117	2 213	465	171
116 011	Beuren	männlich	1 578	1 585	1 225	870	151	496	853	246	90
		weiblich	1 655	1 654	858	513	146	491	1 285	273	72
		insgesamt	3 233	3 239	2 083	1 383	297	987	2 138	519	162

1) Ohne Pendler mit unbestimmtem Ziel.

Noch: 1. Bevölkerung am Ort der Hauptwohnung, Wohn- und Tagbevölkerung, Erwerbstätige, Schüler/Studierende am Arbeits-/Schulort, innergemeindliche Pendler sowie Pendler über die Gemeindegrenze in den Gemeinden Baden-Württembergs am 25. Mai 1987 nach Geschlecht

Schl.-Nr.	Gemeinde	Geschlecht	Bevölkerung am Ort der Hauptwohnung	Wohnbevölkerung		Pendler über die Gemeindegrenze	Erwerbstätige am Arbeitsort <sup>1)</sup> sowie Schüler und Studierende am Schulort <sup>1)</sup>	Tagbevölkerung <sup>1)</sup>	Innergemeindliche Pendler <sup>1)</sup>	Arbeits-/Ausbildungsstätte liegt auf dem gleichen Grundstück	
				insgesamt	darunter						
					Erwerbstätige sowie Schüler und Studierende						Auspender über die Gemeindegrenze <sup>1)</sup>
1	2	3	4	5	6	7	8	9			
116 012	Bissingen an der Teck	männlich	1 644	1 642	1 261	783	199	663	1 041	375	88
		weiblich	1 627	1 622	821	466	86	440	1 238	275	79
		insgesamt	3 271	3 264	2 082	1 249	285	1 103	2 279	650	167
116 014	Deizisau	männlich	3 020	3 026	2 402	1 634	765	1 514	2 132	597	135
		weiblich	3 011	3 004	1 589	914	325	999	2 410	602	72
		insgesamt	6 031	6 030	3 991	2 548	1 090	2 513	4 542	1 199	207
116 015	Denkendorf	männlich	4 951	4 970	3 980	2 499	884	2 337	3 323	1 128	284
		weiblich	4 768	4 762	2 487	1 406	430	1 507	3 778	910	167
		insgesamt	9 719	9 732	6 467	3 905	1 314	3 844	7 101	2 038	451
116 016	Dettingen unter Teck	männlich	2 445	2 433	1 910	1 188	915	1 619	2 139	544	153
		weiblich	2 610	2 603	1 294	741	486	1 029	2 337	420	123
		insgesamt	5 055	5 036	3 204	1 929	1 401	2 648	4 476	964	276
116 018	Erkenbrechtsweiler	männlich	899	898	685	513	59	230	443	118	46
		weiblich	932	929	476	291	65	249	701	157	27
		insgesamt	1 831	1 827	1 161	804	124	479	1 144	275	73
116 019	Esslingen am Neckar, St.	männlich	44 377	44 615	33 770	10 464	21 252	44 420	55 184	20 946	2 054
		weiblich	46 180	46 137	22 670	5 363	9 487	26 728	50 130	16 023	1 215
		insgesamt	90 557	90 752	56 440	15 827	30 739	71 148	105 314	36 969	3 269
116 077	Filderstadt, Stadt	männlich	17 858	17 923	14 219	7 529	3 650	10 252	13 943	5 363	1 178
		weiblich	18 465	18 515	10 041	4 401	1 706	7 327	15 792	4 851	770
		insgesamt	36 323	36 438	24 260	11 930	5 356	17 579	29 735	10 214	1 948
116 020	Frickenhausen	männlich	4 195	4 183	3 261	1 922	1 401	2 717	3 634	1 119	184
		weiblich	4 349	4 333	2 279	1 151	1 068	2 194	4 246	996	130
		insgesamt	8 544	8 516	5 540	3 073	2 469	4 911	7 880	2 115	314
116 022	Großbettlingen	männlich	1 704	1 702	1 351	906	206	643	994	358	72
		weiblich	1 760	1 756	909	546	104	466	1 312	322	40
		insgesamt	3 464	3 458	2 260	1 452	310	1 109	2 306	680	112
116 027	Hochdorf	männlich	2 079	2 083	1 655	1 310	137	474	900	216	106
		weiblich	2 036	2 029	1 010	739	87	354	1 372	195	72
		insgesamt	4 115	4 112	2 665	2 049	224	828	2 272	411	178
116 029	Holzmaden	männlich	802	799	621	468	143	293	468	99	44
		weiblich	844	841	408	300	56	163	594	79	28
		insgesamt	1 646	1 640	1 029	768	199	456	1 062	178	72
116 033	Kirchheim u. Teck, Stadt	männlich	16 372	16 307	12 236	4 302	6 844	14 713	18 758	6 815	982
		weiblich	17 548	17 522	8 688	2 061	4 139	10 749	19 568	5 916	694
		insgesamt	33 920	33 829	20 924	6 363	10 983	25 462	38 326	12 731	1 676
116 035	Köngen	männlich	3 967	3 965	3 157	1 997	1 118	2 253	3 054	934	186
		weiblich	4 091	4 082	2 089	1 121	478	1 436	3 424	829	129
		insgesamt	8 058	8 047	5 246	3 118	1 596	3 689	6 478	1 763	315
116 036	Kohlberg	männlich	1 055	1 058	829	620	118	322	551	147	49
		weiblich	1 064	1 062	544	384	35	195	712	108	52
		insgesamt	2 119	2 120	1 373	1 004	153	517	1 263	255	101
116 078	Leinfeld.-Echterding., St.	männlich	16 399	16 454	12 817	6 563	5 527	11 737	15 355	4 974	1 166
		weiblich	17 295	17 274	9 244	3 997	2 976	8 204	16 205	4 496	732
		insgesamt	33 694	33 728	22 061	10 560	8 503	19 941	31 560	9 470	1 898
116 079	Lenningen	männlich	3 970	3 916	2 993	1 467	539	2 047	2 968	1 241	247
		weiblich	4 008	3 973	1 936	879	240	1 292	3 327	883	169
		insgesamt	7 978	7 889	4 929	2 346	779	3 339	6 295	2 124	416
116 037	Lichtenwald	männlich	1 174	1 174	938	739	54	246	481	117	64
		weiblich	1 225	1 222	605	453	17	167	782	99	51
		insgesamt	2 399	2 396	1 543	1 192	71	413	1 263	216	115
116 041	Neckartailfingen	männlich	1 623	1 624	1 265	853	313	721	1 080	286	107
		weiblich	1 651	1 651	905	552	140	490	1 236	279	71
		insgesamt	3 274	3 275	2 170	1 405	453	1 211	2 316	565	178
116 042	Neckartenzlingen	männlich	2 692	2 693	2 133	1 121	1 224	2 216	2 774	859	119
		weiblich	2 751	2 750	1 547	586	1 108	2 068	3 270	859	101
		insgesamt	5 443	5 443	3 680	1 707	2 332	4 284	6 044	1 718	220
116 043	Neidlingen	männlich	780	777	611	396	127	337	503	161	46
		weiblich	822	823	462	264	59	254	615	145	50
		insgesamt	1 602	1 600	1 073	660	186	591	1 118	306	96

1) Ohne Pendler mit unbestimmtem Ziel.



Noch: 1. Bevölkerung am Ort der Hauptwohnung, Wohn- und Tagbevölkerung, Erwerbstätige, Schüler/Studierende am Arbeits-/Schulort, innergemeindliche Pendler sowie Pendler über die Gemeindegrenze in den Gemeinden Baden-Württembergs am 25. Mai 1987 nach Geschlecht

Schl.-Nr.	Gemeinde	Geschlecht	Bevölkerung am Ort der Hauptwohnung	Wohnbevölkerung			Einpender über die Gemeindegrenze	Erwerbstätige am Arbeitsort <sup>1)</sup> sowie Schüler und Studierende am Schulort <sup>1)</sup>	Tagbevölkerung <sup>1)</sup>	Innergemeindliche Pendler <sup>1)</sup>	Arbeits-/Ausbildungsstätte liegt auf dem gleichen Grundstück
				insgesamt	darunter						
					Erwerbstätige sowie Schüler und Studierende	Auspender über die Gemeindegrenze <sup>1)</sup>					
1	2	3	4	5	6	7	8	9			
116 046	Neuffen, Stadt	männlich	2 543	2 543	1 945	1 004	865	1 793	2 388	780	139
		weiblich	2 665	2 664	1 317	619	468	1 161	2 505	592	101
		insgesamt	5 208	5 207	3 262	1 623	1 333	2 954	4 893	1 372	240
116 047	Neuhausen a.d.Fildern	männlich	5 111	5 133	4 092	2 697	1 864	3 222	4 257	1 082	245
		weiblich	5 287	5 296	2 779	1 474	1 030	2 324	4 839	1 143	151
		insgesamt	10 398	10 429	6 871	4 171	2 894	5 546	9 096	2 225	396
116 048	Notzingen	männlich	1 529	1 521	1 207	958	86	330	644	145	86
		weiblich	1 560	1 554	755	560	43	234	1 033	118	73
		insgesamt	3 089	3 075	1 962	1 518	129	564	1 677	263	159
116 049	Nürtingen, Stadt	männlich	17 433	17 415	13 242	5 163	7 483	15 486	19 636	6 986	943
		weiblich	18 917	18 857	9 642	2 620	5 535	12 528	21 722	6 222	770
		insgesamt	36 350	36 272	22 884	7 783	13 018	28 014	41 358	13 208	1 713
116 050	Oberboihingen	männlich	2 249	2 260	1 754	1 277	491	946	1 449	337	111
		weiblich	2 251	2 251	1 085	765	203	520	1 681	254	63
		insgesamt	4 500	4 511	2 839	2 042	694	1 466	3 130	591	174
116 053	Ohmden	männlich	811	807	651	519	28	157	313	95	30
		weiblich	768	766	401	281	33	152	515	99	20
		insgesamt	1 579	1 573	1 052	800	61	309	828	194	50
116 080	Ostfildern, Stadt	männlich	13 636	13 663	10 642	5 673	3 769	8 680	11 685	4 078	770
		weiblich	14 252	14 259	7 354	3 163	2 302	6 469	13 352	3 609	557
		insgesamt	27 888	27 922	17 996	8 836	6 071	15 149	25 037	7 687	1 327
116 054	Owen, Stadt	männlich	1 449	1 449	1 101	726	349	715	1 062	262	89
		weiblich	1 476	1 475	726	406	241	559	1 307	245	73
		insgesamt	2 925	2 924	1 827	1 132	590	1 274	2 369	507	162
116 056	Plochingen, Stadt	männlich	6 046	6 030	4 606	2 530	3 226	5 268	6 684	1 738	280
		weiblich	6 094	6 080	2 976	1 341	1 755	3 371	6 472	1 449	167
		insgesamt	12 140	12 110	7 582	3 871	4 981	8 639	13 156	3 187	447
116 058	Reichenbach a. d. Fils	männlich	3 439	3 428	2 626	1 371	1 832	3 066	3 866	1 062	163
		weiblich	3 573	3 564	1 766	823	697	1 635	3 433	805	133
		insgesamt	7 012	6 992	4 392	2 194	2 529	4 701	7 299	1 867	296
116 063	Schlaitdorf	männlich	720	717	527	426	42	142	331	58	39
		weiblich	722	719	326	247	23	102	494	57	22
		insgesamt	1 442	1 436	853	673	65	244	825	115	61
116 068	Unterenzingen	männlich	1 976	1 975	1 596	1 144	384	822	1 201	313	109
		weiblich	1 951	1 945	1 016	703	145	449	1 376	245	59
		insgesamt	3 927	3 920	2 612	1 847	529	1 271	2 577	558	168
116 070	Weilheim a.d.Teck,St.	männlich	4 004	4 006	3 125	1 389	1 143	2 868	3 748	1 390	316
		weiblich	4 141	4 128	2 089	774	656	1 967	4 006	1 082	229
		insgesamt	8 145	8 134	5 214	2 163	1 799	4 835	7 754	2 472	545
116 071	Wendlingen a.Neckar,St.	männlich	7 123	7 122	5 588	3 210	2 218	4 562	6 088	1 933	352
		weiblich	7 291	7 281	3 711	1 797	1 118	3 025	6 589	1 672	235
		insgesamt	14 414	14 403	9 299	5 007	3 336	7 587	12 677	3 605	587
116 072	Wernau (Neckar), Stadt	männlich	5 768	5 718	4 368	2 644	1 132	2 847	4 192	1 412	260
		weiblich	5 997	5 970	3 001	1 353	655	2 301	5 263	1 474	172
		insgesamt	11 765	11 688	7 369	3 997	1 787	5 148	9 455	2 886	432
116 073	Wolfschlugen	männlich	2 568	2 559	1 992	1 365	570	1 177	1 739	484	118
		weiblich	2 644	2 644	1 391	851	297	824	2 076	441	86
		insgesamt	5 212	5 203	3 383	2 216	867	2 001	3 815	925	204
117	Esslingen	männlich	225 924	226 095	174 925	89 471	73 355	157 802	208 685	70 997	12 376
		weiblich	234 505	234 180	119 608	50 567	39 464	108 173	222 500	60 336	8 367
		insgesamt	460 429	460 275	294 533	140 038	112 819	265 975	431 185	131 333	20 743
117 001	Adelberg	männlich	865	865	660	432	127	341	546	157	56
		weiblich	845	837	438	239	78	275	674	155	42
		insgesamt	1 710	1 702	1 098	671	205	616	1 220	312	98
117 002	Aichelberg	männlich	398	395	294	232	67	127	226	32	28
		weiblich	441	440	211	162	20	69	297	26	23
		insgesamt	839	835	505	394	87	196	523	58	51

1) Ohne Pendler mit unbestimmtem Ziel.

Noch: 1. Bevölkerung am Ort der Hauptwohnung, Wohn- und Tagbevölkerung, Erwerbstätige, Schüler/Studierende am Arbeits-/Schulort, innergemeindliche Pendler sowie Pendler über die Gemeindegrenze in den Gemeinden Baden-Württembergs am 25. Mai 1987 nach Geschlecht

Schl.-Nr.	Gemeinde	Geschlecht	Bevölkerung am Ort der Hauptwohnung	Wohnbevölkerung			Einpendler über die Gemeindegrenze	Erwerbstätige am Arbeitsort <sup>1)</sup> sowie Schüler und Studierende am Schulort <sup>1)</sup>	Tagbevölkerung <sup>1)</sup>	Innergemeindliche Pendler <sup>1)</sup>	Arbeits-/Ausbildungsstätte liegt auf dem gleichen Grundstück
				insgesamt	darunter						
					Erwerbstätige sowie Schüler und Studierende	Auspendler über die Gemeindegrenze <sup>1)</sup>					
1	2	3	4	5	6	7	8	9			
117 003	Albershausen	männlich	1 774	1 763	1 357	1 006	273	614	1 018	254	83
		weiblich	1 936	1 931	1 006	652	140	491	1 415	292	59
		insgesamt	3 710	3 694	2 363	1 658	413	1 105	2 433	546	142
117 006	Bad Ditzgenbach	männlich	1 451	1 447	1 070	693	391	762	1 138	249	109
		weiblich	1 559	1 550	723	391	424	754	1 581	221	109
		insgesamt	3 010	2 997	1 793	1 084	815	1 516	2 719	470	218
117 007	Bad Überkingen	männlich	1 732	1 724	1 318	891	457	880	1 283	284	128
		weiblich	1 854	1 849	910	564	205	549	1 486	224	120
		insgesamt	3 586	3 573	2 228	1 455	662	1 429	2 769	508	248
117 009	Birenbach	männlich	803	796	609	482	23	145	332	82	34
		weiblich	824	825	442	343	17	115	498	73	25
		insgesamt	1 627	1 621	1 051	825	40	260	830	155	59
117 010	Böhmenkirch	männlich	2 297	2 284	1 713	919	199	978	1 548	575	189
		weiblich	2 336	2 330	1 172	520	112	754	1 911	486	156
		insgesamt	4 633	4 614	2 885	1 439	311	1 732	3 459	1 061	345
117 011	Börtlingen	männlich	804	812	619	447	11	172	364	106	52
		weiblich	853	851	421	300	9	127	557	75	42
		insgesamt	1 657	1 663	1 040	747	20	299	921	181	94
117 012	Boll	männlich	1 935	1 932	1 464	853	348	948	1 415	337	253
		weiblich	2 226	2 225	1 170	470	485	1 181	2 235	441	255
		insgesamt	4 161	4 157	2 634	1 323	833	2 129	3 650	778	508
117 014	Deggingen	männlich	2 651	2 634	2 046	1 277	348	1 103	1 691	571	170
		weiblich	2 897	2 883	1 414	644	373	1 138	2 607	634	131
		insgesamt	5 548	5 517	3 460	1 921	721	2 241	4 298	1 205	301
117 015	Donzdorf, Stadt	männlich	5 449	5 409	4 138	2 153	959	2 914	4 182	1 591	336
		weiblich	5 514	5 509	2 807	1 286	488	1 997	4 695	1 263	246
		insgesamt	10 963	10 918	6 945	3 439	1 447	4 911	8 877	2 854	582
117 016	Drackenstein	männlich	179	179	141	111	4	34	72	13	17
		weiblich	159	159	88	74	-	14	85	1	13
		insgesamt	338	338	229	185	4	48	157	14	30
117 017	Dürnau	männlich	742	742	561	436	76	194	373	71	42
		weiblich	783	783	425	306	64	179	536	82	33
		insgesamt	1 525	1 525	986	742	140	373	909	153	75
117 018	Ebersbach a.d.Fils, St.	männlich	7 255	7 239	5 631	2 571	2 357	5 385	6 981	2 482	499
		weiblich	7 341	7 324	3 544	1 519	857	2 873	6 645	1 791	225
		insgesamt	14 596	14 563	9 175	4 090	3 214	8 258	13 626	4 273	724
117 019	Eislingen/Fils, Stadt	männlich	8 340	8 313	6 085	2 967	3 322	6 416	8 634	2 664	385
		weiblich	8 877	8 860	4 218	1 831	1 546	3 921	8 551	2 149	226
		insgesamt	17 217	17 173	10 303	4 798	4 868	10 337	17 185	4 813	611
117 020	Eschenbach	männlich	813	811	619	492	41	162	349	76	40
		weiblich	846	847	451	348	15	118	510	71	32
		insgesamt	1 659	1 658	1 070	840	56	280	859	147	72
117 023	Gammelshausen	männlich	749	747	578	495	23	102	271	41	35
		weiblich	736	733	383	344	15	53	402	17	21
		insgesamt	1 485	1 480	961	839	38	155	673	58	56
117 024	Geislingen a.d.St., St.	männlich	12 580	12 533	8 918	3 064	4 145	9 940	13 542	5 162	593
		weiblich	13 400	13 361	5 889	1 091	2 918	7 699	15 159	4 316	465
		insgesamt	25 980	25 894	14 807	4 155	7 063	17 639	28 701	9 478	1 058
117 025	Gingen an der Fils	männlich	1 971	1 952	1 477	954	302	815	1 289	409	102
		weiblich	2 202	2 192	1 051	597	122	570	1 711	367	81
		insgesamt	4 173	4 144	2 528	1 551	424	1 385	3 000	776	183
117 026	Göppingen, Stadt	männlich	24 647	24 569	17 512	5 409	13 017	25 018	32 052	10 702	1 221
		weiblich	27 504	27 477	12 725	2 078	9 764	20 392	35 126	9 684	943
		insgesamt	52 151	52 046	30 237	7 487	22 781	45 410	67 178	20 386	2 164
117 028	Gruibingen	männlich	934	931	715	405	332	640	856	204	99
		weiblich	902	901	471	283	47	233	663	119	67
		insgesamt	1 836	1 832	1 186	688	379	873	1 519	323	166
117 029	Hattenhofen	männlich	1 389	1 383	1 073	718	317	665	975	248	95
		weiblich	1 326	1 325	682	441	96	334	977	187	51
		insgesamt	2 715	2 708	1 755	1 159	413	999	1 952	435	146

1) Ohne Pendler mit unbestimmtem Ziel.

Noch: 1. Bevölkerung am Ort der Hauptwohnung, Wohn- und Tagbevölkerung, Erwerbstätige, Schüler/Studierende am Arbeits-/Schulort, innergemeindliche Pendler sowie Pendler über die Gemeindegrenze in den Gemeinden Baden-Württembergs am 25. Mai 1987 nach Geschlecht

Schl.-Nr.	Gemeinde	Geschlecht	Bevölkerung am Ort der Hauptwohnung	Wohnbevölkerung			Einpendler über die Gemeindegrenze	Erwerbstätige am Arbeitsort <sup>1)</sup> sowie Schüler und Studierende am Schulort <sup>1)</sup>	Tagbevölkerung <sup>1)</sup>	Innergemeindliche Pendler <sup>1)</sup>	Arbeits-/Ausbildungsstätte liegt auf dem gleichen Grundstück
				insgesamt	darunter						
					Erwerbstätige sowie Schüler und Studierende	Auspendler über die Gemeindegrenze <sup>1)</sup>					
1	2	3	4	5	6	7	8	9			
117 030	Heiningen	männlich	2 408	2 398	1 856	1 320	304	826	1 365	356	152
		weiblich	2 488	2 478	1 337	832	156	656	1 789	353	147
		insgesamt	4 896	4 876	3 193	2 152	460	1 482	3 154	709	299
117 031	Hohenstadt	männlich	261	262	203	167	13	47	106	14	20
		weiblich	263	261	123	100	8	30	168	10	12
		insgesamt	524	523	326	267	21	77	274	24	32
117 033	Kuchen	männlich	2 711	2 694	2 031	1 508	212	719	1 382	370	123
		weiblich	2 856	2 854	1 432	1 014	86	499	1 921	331	82
		insgesamt	5 567	5 548	3 463	2 522	298	1 218	3 303	701	205
117 061	Lauterstein, Stadt	männlich	1 298	1 303	980	771	43	243	565	131	61
		weiblich	1 362	1 361	645	449	28	222	938	155	39
		insgesamt	2 660	2 664	1 625	1 220	71	465	1 503	286	100
117 035	Mühlhausen im Täle	männlich	448	444	331	226	443	544	657	68	33
		weiblich	488	488	247	176	217	287	528	44	26
		insgesamt	936	932	578	402	660	831	1 185	112	59
117 037	Ottenbach	männlich	994	991	759	525	85	317	547	146	81
		weiblich	1 090	1 087	559	392	28	194	722	105	61
		insgesamt	2 084	2 078	1 318	917	113	511	1 269	251	142
117 038	Rechberghausen	männlich	2 366	2 360	1 760	1 302	385	824	1 423	330	97
		weiblich	2 625	2 616	1 292	879	298	707	2 030	333	76
		insgesamt	4 991	4 976	3 052	2 181	683	1 531	3 453	663	173
117 042	Salach	männlich	3 245	3 240	2 397	1 393	1 428	2 410	3 249	806	170
		weiblich	3 548	3 548	1 695	846	644	1 486	3 332	715	127
		insgesamt	6 793	6 788	4 092	2 239	2 072	3 896	6 581	1 521	297
117 043	Schlat	männlich	807	807	609	473	27	160	357	69	62
		weiblich	827	826	398	287	11	121	549	54	56
		insgesamt	1 634	1 633	1 007	760	38	281	906	123	118
117 044	Schlierbach	männlich	1 692	1 693	1 338	857	572	1 041	1 393	369	93
		weiblich	1 746	1 743	903	600	177	480	1 318	240	63
		insgesamt	3 438	3 436	2 241	1 457	749	1 521	2 711	609	156
117 049	Süßen	männlich	4 318	4 296	3 297	1 638	2 127	3 765	4 761	1 391	218
		weiblich	4 523	4 510	2 235	888	1 215	2 556	4 825	1 203	137
		insgesamt	8 841	8 806	5 532	2 526	3 342	6 321	9 586	2 594	355
117 051	Uhingen	männlich	6 025	6 011	4 530	2 695	1 661	3 462	4 912	1 523	259
		weiblich	6 065	6 054	2 865	1 501	593	1 944	5 129	1 173	178
		insgesamt	12 090	12 065	7 395	4 196	2 254	5 406	10 041	2 696	437
117 053	Wäschenbeuren	männlich	1 361	1 359	1 035	727	78	378	700	239	59
		weiblich	1 447	1 444	736	475	53	309	1 017	204	52
		insgesamt	2 808	2 803	1 771	1 202	131	687	1 717	443	111
117 055	Wangen	männlich	1 589	1 579	1 226	946	180	453	803	170	91
		weiblich	1 620	1 605	774	550	73	293	1 124	163	57
		insgesamt	3 209	3 184	2 000	1 496	253	746	1 927	333	148
117 058	Wiesensteig, Stadt	männlich	1 191	1 191	926	434	351	833	1 098	367	106
		weiblich	1 235	1 235	619	270	178	525	1 141	250	97
		insgesamt	2 426	2 426	1 545	704	529	1 358	2 239	617	203
117 060	Zell unter Aichelberg	männlich	1 143	1 141	910	585	235	553	783	202	112
		weiblich	1 220	1 219	682	405	200	475	1 010	185	90
		insgesamt	2 363	2 360	1 592	990	435	1 028	1 793	387	202
Göppingen		männlich	111 615	111 229	82 786	42 574	35 283	74 930	103 238	32 861	6 303
		weiblich	118 764	118 521	57 183	24 147	21 760	54 620	115 862	28 192	4 665
		insgesamt	230 379	229 750	139 969	66 721	57 043	129 550	219 100	61 053	10 968
118	Ludwigsburg										
118 001	Affalterbach	männlich	2 149	2 134	1 645	1 164	330	796	1 284	324	130
		weiblich	2 122	2 110	1 062	640	169	588	1 636	336	83
		insgesamt	4 271	4 244	2 707	1 804	499	1 384	2 920	660	213
118 003	Asperg, Stadt	männlich	5 721	5 721	4 320	2 921	1 277	2 649	4 047	967	379
		weiblich	5 826	5 806	2 808	1 780	1 007	2 029	5 020	878	144
		insgesamt	11 547	11 527	7 128	4 701	2 284	4 678	9 067	1 845	523

1) Ohne Pendler mit unbestimmtem Ziel.

Noch: 1. Bevölkerung am Ort der Hauptwohnung, Wohn- und Tagbevölkerung, Erwerbstätige, Schüler/Studierende am Arbeits-/Schulort, innergemeindliche Pendler sowie Pendler über die Gemeindegrenze in den Gemeinden Baden-Württembergs am 25. Mai 1987 nach Geschlecht

Schl.-Nr.	Gemeinde	Geschlecht	Bevölkerung am Ort der Hauptwohnung	Wohnbevölkerung			Einpender über die Gemeindegrenze	Erwerbstätige am Arbeitsort <sup>1)</sup> sowie Schüler und Studierende am Schulort <sup>1)</sup>	Tagbevölkerung <sup>1)</sup>	Innergemeindliche Pendler <sup>1)</sup>	Arbeits-/Ausbildungsstätte liegt auf dem gleichen Grundstück
				insgesamt	darunter						
					Erwerbstätige sowie Schüler und Studierende	Auspender über die Gemeindegrenze <sup>1)</sup>					
1	2	3	4	5	6	7	8	9			
118 006	Benningen am Neckar	männlich	2 335	2 335	1 828	1 382	298	723	1 229	287	126
		weiblich	2 369	2 370	1 202	887	140	452	1 619	236	76
		insgesamt	4 704	4 705	3 030	2 269	438	1 175	2 848	523	202
118 007	Besigheim, Stadt	männlich	4 380	4 363	3 320	1 651	1 788	3 437	4 475	1 384	244
		weiblich	4 805	4 798	2 302	876	1 219	2 641	5 133	1 244	178
		insgesamt	9 185	9 161	5 622	2 527	3 007	6 078	9 608	2 628	422
118 079	Bietighm.-Bissingen,St.	männlich	17 916	17 833	13 615	5 363	7 083	15 272	19 474	7 273	853
		weiblich	18 904	18 840	9 698	2 689	4 054	11 042	20 166	6 386	600
		insgesamt	36 820	36 673	23 313	8 052	11 137	26 314	39 640	13 659	1 453
118 010	Bönnigheim, Stadt	männlich	3 058	3 057	2 392	1 238	694	1 833	2 495	821	297
		weiblich	3 128	3 129	1 628	571	727	1 775	3 276	813	235
		insgesamt	6 186	6 186	4 020	1 809	1 421	3 608	5 771	1 634	532
118 011	Ditzingen, Stadt	männlich	10 791	10 795	8 581	4 834	3 127	6 818	9 014	3 066	577
		weiblich	10 972	10 942	5 834	2 741	1 366	4 443	9 540	2 713	364
		insgesamt	21 763	21 737	14 415	7 575	4 493	11 261	18 554	5 779	941
118 012	Eberdingen	männlich	2 808	2 801	2 231	1 523	235	920	1 490	514	166
		weiblich	2 801	2 794	1 401	872	106	632	2 020	407	119
		insgesamt	5 609	5 595	3 632	2 395	341	1 552	3 510	921	285
118 014	Erdmannhausen	männlich	2 060	2 056	1 580	1 155	221	630	1 105	318	80
		weiblich	2 095	2 092	1 013	663	111	458	1 536	283	64
		insgesamt	4 155	4 148	2 593	1 818	332	1 088	2 641	601	144
118 015	Erligheim	männlich	961	959	768	568	80	277	468	101	90
		weiblich	1 014	1 014	514	387	72	198	697	86	40
		insgesamt	1 975	1 973	1 282	955	152	475	1 165	187	130
118 078	Freiberg am Neckar,St.	männlich	6 689	6 692	5 296	3 243	1 670	3 669	5 055	1 567	402
		weiblich	6 836	6 826	3 565	1 953	921	2 518	5 771	1 380	217
		insgesamt	13 525	13 518	8 861	5 196	2 591	6 187	10 826	2 947	619
118 016	Freudental	männlich	1 028	1 017	779	608	53	219	456	99	64
		weiblich	1 048	1 040	470	335	39	174	742	91	44
		insgesamt	2 076	2 057	1 249	943	92	393	1 198	190	108
118 018	Gemrigheim	männlich	1 724	1 717	1 353	760	332	914	1 278	476	96
		weiblich	1 663	1 662	821	447	89	461	1 300	307	65
		insgesamt	3 387	3 379	2 174	1 207	421	1 375	2 578	783	161
118 019	Gerlingen, Stadt	männlich	8 718	8 721	6 695	4 037	1 950	4 561	6 570	2 139	427
		weiblich	9 220	9 203	4 670	2 344	1 299	3 607	8 124	1 982	326
		insgesamt	17 938	17 924	11 365	6 381	3 249	8 168	14 694	4 121	753
118 021	Großbottwar, Stadt	männlich	3 485	3 464	2 650	1 583	542	1 590	2 404	785	244
		weiblich	3 602	3 574	1 748	834	478	1 386	3 211	731	176
		insgesamt	7 087	7 038	4 398	2 417	1 020	2 976	5 615	1 516	420
118 027	Hemmingen	männlich	3 451	3 447	2 769	2 010	675	1 424	2 100	543	199
		weiblich	3 486	3 483	1 864	1 190	272	941	2 557	545	124
		insgesamt	6 937	6 930	4 633	3 200	947	2 365	4 657	1 088	323
118 028	Hessigheim	männlich	879	878	679	502	52	225	424	103	69
		weiblich	917	916	432	262	38	207	690	83	86
		insgesamt	1 796	1 794	1 111	764	90	432	1 114	186	155
118 077	Ingersheim	männlich	2 510	2 509	1 966	1 463	253	740	1 283	335	140
		weiblich	2 564	2 565	1 297	891	132	527	1 793	300	95
		insgesamt	5 074	5 074	3 263	2 354	385	1 267	3 076	635	235
118 040	Kirchheim am Neckar	männlich	2 027	2 028	1 557	1 002	509	1 053	1 520	417	118
		weiblich	2 176	2 171	1 087	574	292	802	1 884	431	79
		insgesamt	4 203	4 199	2 644	1 576	801	1 855	3 404	848	197
118 080	Korntal-Münchingen,St.	männlich	7 996	7 981	6 263	3 407	2 748	5 567	7 275	2 298	476
		weiblich	8 480	8 441	4 263	1 911	1 502	3 838	8 008	1 976	360
		insgesamt	16 476	16 422	10 526	5 318	4 250	9 405	15 283	4 274	836
118 046	Kornwestheim, Stadt	männlich	13 913	13 945	10 489	5 711	3 663	8 397	11 846	4 023	640
		weiblich	14 204	14 125	6 932	3 266	1 848	5 502	12 691	3 280	373
		insgesamt	28 117	28 070	17 421	8 977	5 511	13 899	24 537	7 303	1 013
118 047	Löchgau	männlich	2 147	2 146	1 671	1 217	250	695	1 169	316	114
		weiblich	2 263	2 258	1 132	805	88	412	1 534	244	80
		insgesamt	4 410	4 404	2 803	2 022	338	1 107	2 703	560	194

1) Ohne Pendler mit unbestimmtem Ziel.

Noch: 1. Bevölkerung am Ort der Hauptwohnung, Wohn- und Tagbevölkerung, Erwerbstätige, Schüler/Studierende am Arbeits-/Schulort, innergemeindliche Pendler sowie Pendler über die Gemeindegrenze in den Gemeinden Baden-Württembergs am 25. Mai 1987 nach Geschlecht

Schl.-Nr.	Gemeinde	Geschlecht	Bevölkerung am Ort der Hauptwohnung	Wohnbevölkerung		Einpendler über die Gemeindegrenze	Erwerbstätige am Arbeitsort <sup>1)</sup> sowie Schüler und Studierende am Schulort <sup>1)</sup>	Tagbevölkerung <sup>1)</sup>	Innergemeindliche Pendler <sup>1)</sup>	Arbeits-/Ausbildungsstätte liegt auf dem gleichen Grundstück	
				insgesamt	darunter						
					Erwerbstätige sowie Schüler und Studierende						Auspendler über die Gemeindegrenze <sup>1)</sup>
1	2	3	4	5	6	7	8	9			
118 048	Ludwigsburg, Stadt	männlich	37 794	37 955	28 427	10 924	17 642	35 021	44 521	14 754	2 479
		weiblich	41 090	41 332	20 317	5 301	13 404	28 383	49 372	13 624	1 354
		insgesamt	78 884	79 287	48 744	16 225	31 046	63 404	93 893	28 378	3 833
118 049	Marbach am Neckar, St.	männlich	6 069	6 046	4 513	2 600	1 853	3 718	5 246	1 503	332
		weiblich	6 517	6 495	3 093	1 390	1 443	3 136	6 529	1 440	253
		insgesamt	12 586	12 541	7 606	3 990	3 296	6 854	11 775	2 943	585
118 050	Markgröningen, Stadt	männlich	6 194	6 190	4 780	2 149	2 447	5 054	6 461	2 236	343
		weiblich	6 218	6 222	3 323	1 183	1 411	3 546	6 441	1 905	230
		insgesamt	12 412	12 412	8 103	3 332	3 858	8 600	12 902	4 141	573
118 051	Möglingen	männlich	4 994	5 025	4 006	2 964	822	1 843	2 860	755	247
		weiblich	4 987	4 974	2 637	1 812	397	1 211	3 540	676	138
		insgesamt	9 981	9 999	6 643	4 776	1 219	3 054	6 400	1 431	385
118 053	Mundelsheim	männlich	1 417	1 412	1 123	747	157	524	812	278	80
		weiblich	1 410	1 405	680	433	57	303	1 027	196	50
		insgesamt	2 827	2 817	1 803	1 180	214	827	1 839	474	130
118 054	Murr	männlich	2 136	2 134	1 706	1 132	794	1 353	1 778	390	161
		weiblich	2 228	2 226	1 158	750	224	629	1 695	294	111
		insgesamt	4 364	4 360	2 864	1 882	1 018	1 982	3 473	684	272
118 059	Oberriexingen, Stadt	männlich	1 187	1 181	951	712	71	302	531	168	59
		weiblich	1 162	1 162	581	418	37	199	779	116	46
		insgesamt	2 349	2 343	1 532	1 130	108	501	1 310	284	105
118 060	Oberstenfeld	männlich	3 616	3 596	2 804	1 652	486	1 605	2 394	897	205
		weiblich	3 619	3 612	1 728	923	174	969	2 847	649	146
		insgesamt	7 235	7 208	4 532	2 575	660	2 574	5 241	1 546	351
118 063	Pleidelsheim	männlich	2 123	2 117	1 693	1 206	566	1 037	1 461	364	104
		weiblich	2 236	2 234	1 199	742	332	787	1 822	381	74
		insgesamt	4 359	4 351	2 892	1 948	898	1 824	3 283	745	178
118 081	Remseck am Neckar	männlich	8 102	8 130	6 435	4 015	942	3 308	4 994	1 766	576
		weiblich	8 229	8 213	4 284	2 370	387	2 282	6 202	1 620	274
		insgesamt	16 331	16 343	10 719	6 385	1 329	5 590	11 196	3 386	850
118 076	Sachsenheim, Stadt	männlich	7 296	7 254	5 533	3 249	590	2 841	4 552	1 860	366
		weiblich	7 498	7 464	3 734	1 874	263	2 115	5 841	1 546	306
		insgesamt	14 794	14 718	9 267	5 123	853	4 956	10 393	3 406	672
118 067	Schwieberdingen	männlich	4 476	4 469	3 622	2 155	3 378	4 808	5 651	1 183	238
		weiblich	4 495	4 490	2 383	1 328	831	1 877	3 980	887	159
		insgesamt	8 971	8 959	6 005	3 483	4 209	6 685	9 631	2 070	397
118 068	Sersheim	männlich	2 080	2 072	1 589	1 065	269	783	1 264	398	108
		weiblich	2 080	2 074	1 038	639	96	491	1 524	320	75
		insgesamt	4 160	4 146	2 627	1 704	365	1 274	2 788	718	183
118 070	Steinheim a.d. Murr, St.	männlich	4 654	4 642	3 635	2 382	574	1 790	2 791	968	222
		weiblich	4 810	4 797	2 456	1 446	322	1 320	3 653	815	183
		insgesamt	9 464	9 439	6 091	3 828	896	3 110	6 444	1 783	405
118 071	Tamm	männlich	5 266	5 278	4 215	3 037	900	2 030	3 084	861	245
		weiblich	5 380	5 377	2 949	1 934	567	1 568	3 994	840	161
		insgesamt	10 646	10 655	7 164	4 971	1 467	3 598	7 078	1 701	406
118 073	Vaihingen a.d. Enz, St.	männlich	11 500	11 451	8 939	4 075	1 861	6 668	9 172	4 054	696
		weiblich	11 651	11 612	5 763	1 873	1 174	5 056	10 892	3 418	464
		insgesamt	23 151	23 063	14 702	5 948	3 035	11 724	20 064	7 472	1 160
118 074	Walheim	männlich	1 273	1 267	979	660	268	575	861	247	52
		weiblich	1 361	1 355	650	425	148	372	1 076	185	39
		insgesamt	2 634	2 622	1 629	1 085	416	947	1 937	432	91
119	Ludwigsburg	männlich	216 923	216 818	167 397	92 066	61 450	135 669	184 894	60 838	12 444
		weiblich	225 466	225 203	113 716	51 759	37 236	98 877	210 162	53 644	7 991
		insgesamt	442 389	442 021	281 113	143 825	98 686	234 546	395 056	114 482	20 435
119	Rems-Murr-Kreis	männlich	2 931	2 927	2 214	1 338	557	1 422	2 131	621	230
		weiblich	2 970	2 968	1 525	740	626	1 408	2 848	595	187
		insgesamt	5 901	5 895	3 739	2 078	1 183	2 830	4 979	1 216	417

1) Ohne Pendler mit unbestimmtem Ziel.

Noch: 1. Bevölkerung am Ort der Hauptwohnung, Wohn- und Tagbevölkerung, Erwerbstätige, Schüler/Studierende am Arbeits-/Schulort, innergemeindliche Pendler sowie Pendler über die Gemeindegrenze in den Gemeinden Baden-Württembergs am 25. Mai 1987 nach Geschlecht

Schl.-Nr.	Gemeinde	Geschlecht	Bevölkerung am Ort der Hauptwohnung	Wohnbevölkerung			Einpender über die Gemeindegrenze	Erwerbstätige am Arbeitsort <sup>1)</sup> sowie Schüler und Studierende am Schulort <sup>1)</sup>	Tagbevölkerung <sup>1)</sup>	Innergemeindliche Pendler <sup>1)</sup>	Arbeits-/Ausbildungsstätte liegt auf dem gleichen Grundstück
				insgesamt	darunter						
					Erwerbstätige sowie Schüler und Studierende	Auspender über die Gemeindegrenze <sup>1)</sup>					
1	2	3	4	5	6	7	8	9			
119 003	Allmersbach im Tal	männlich	2 090	2 083	1 678	1 322	161	499	904	232	91
		weiblich	2 113	2 105	1 067	794	86	357	1 393	198	73
		insgesamt	4 203	4 188	2 745	2 116	247	856	2 297	430	164
119 004	Althütte	männlich	1 695	1 686	1 281	926	87	429	832	198	141
		weiblich	1 793	1 786	863	555	34	341	1 264	170	137
		insgesamt	3 488	3 472	2 144	1 481	121	770	2 096	368	278
119 087	Aspach	männlich	3 276	3 262	2 517	1 614	330	1 213	1 956	653	217
		weiblich	3 348	3 342	1 569	924	115	750	2 522	493	142
		insgesamt	6 624	6 604	4 086	2 538	445	1 963	4 478	1 146	359
119 006	Auenwald	männlich	2 586	2 576	2 040	1 604	142	558	1 093	258	145
		weiblich	2 722	2 720	1 342	983	42	400	1 776	243	115
		insgesamt	5 308	5 296	3 382	2 587	184	958	2 869	501	260
119 008	Backnang, Stadt	männlich	14 591	14 550	10 671	3 935	6 033	12 728	16 606	5 816	833
		weiblich	15 501	15 471	7 449	1 901	4 221	9 755	17 766	4 990	542
		insgesamt	30 092	30 021	18 120	5 836	10 254	22 483	34 372	10 806	1 375
119 089	Berglen	männlich	2 644	2 634	2 034	1 466	126	683	1 275	379	170
		weiblich	2 622	2 620	1 300	892	62	466	1 781	302	102
		insgesamt	5 266	5 254	3 334	2 358	188	1 149	3 056	681	272
119 018	Burgstetten	männlich	1 433	1 427	1 090	818	108	370	707	166	92
		weiblich	1 506	1 506	742	519	52	274	1 038	147	75
		insgesamt	2 939	2 933	1 832	1 337	160	644	1 745	313	167
119 020	Fellbach, Stadt	männlich	18 769	18 791	14 160	6 913	8 807	15 998	20 620	5 700	1 402
		weiblich	20 371	20 327	10 233	4 257	4 235	10 199	20 276	5 166	797
		insgesamt	39 140	39 118	24 393	11 170	13 042	26 197	40 896	10 866	2 199
119 024	Großerlach	männlich	1 102	1 094	767	486	47	319	644	115	156
		weiblich	1 081	1 077	439	254	33	212	850	120	59
		insgesamt	2 183	2 171	1 206	740	80	531	1 494	235	215
119 037	Kaisersbach	männlich	1 018	1 014	753	500	70	321	581	150	99
		weiblich	1 043	1 042	466	290	34	208	784	93	81
		insgesamt	2 061	2 056	1 219	790	104	529	1 365	243	180
119 093	Kernen im Remstal	männlich	6 810	6 821	5 219	2 916	1 401	3 693	5 287	1 590	659
		weiblich	6 966	6 983	3 715	1 670	1 143	3 179	6 441	1 537	499
		insgesamt	13 776	13 804	8 934	4 586	2 544	6 872	11 728	3 127	1 158
119 038	Kirchberg an der Murr	männlich	1 610	1 604	1 230	723	370	863	1 237	399	92
		weiblich	1 606	1 598	769	404	115	479	1 307	304	60
		insgesamt	3 216	3 202	1 999	1 127	485	1 342	2 544	703	152
119 041	Korb	männlich	4 627	4 632	3 639	2 567	574	1 617	2 602	760	249
		weiblich	4 700	4 683	2 413	1 617	218	1 007	3 268	611	178
		insgesamt	9 327	9 315	6 052	4 184	792	2 624	5 870	1 371	427
119 042	Leutenbach	männlich	4 628	4 613	3 626	2 770	257	1 085	2 069	556	241
		weiblich	4 671	4 665	2 439	1 771	151	812	3 035	518	142
		insgesamt	9 299	9 278	6 065	4 541	408	1 897	5 104	1 074	383
119 044	Murrhardt, Stadt	männlich	6 360	6 305	4 436	1 547	959	3 820	5 683	2 437	405
		weiblich	6 914	6 891	3 051	785	558	2 815	6 648	1 986	271
		insgesamt	13 274	13 196	7 487	2 332	1 517	6 635	12 331	4 423	676
119 053	Oppenweiler	männlich	1 827	1 828	1 346	835	530	1 035	1 513	369	133
		weiblich	1 893	1 886	939	528	268	678	1 623	309	101
		insgesamt	3 720	3 714	2 285	1 363	798	1 713	3 136	678	234
119 055	Plüderhausen	männlich	4 280	4 257	3 289	1 781	1 067	2 559	3 524	1 257	209
		weiblich	4 434	4 414	2 239	1 086	535	1 676	3 845	985	156
		insgesamt	8 714	8 671	5 528	2 867	1 602	4 235	7 369	2 242	365
119 090	Remshalden	männlich	6 308	6 293	4 897	3 214	1 220	2 866	4 254	1 282	331
		weiblich	6 528	6 516	3 229	1 911	510	1 819	5 099	1 072	237
		insgesamt	12 836	12 809	8 126	5 125	1 730	4 685	9 353	2 354	568
119 061	Rudersberg	männlich	4 934	4 933	3 745	1 914	900	2 714	3 899	1 502	286
		weiblich	4 890	4 878	2 260	984	356	1 626	4 241	1 075	195
		insgesamt	9 824	9 811	6 005	2 898	1 256	4 340	8 140	2 577	481
119 067	Schorndorf, Stadt	männlich	17 188	17 077	12 907	5 649	4 296	11 474	15 633	6 242	866
		weiblich	18 571	18 523	8 999	2 884	2 988	9 073	18 584	5 449	636
		insgesamt	35 759	35 600	21 906	8 533	7 284	20 547	34 217	11 691	1 502

1) Ohne Pendler mit unbestimmtem Ziel.

Noch: 1. **Bevölkerung am Ort der Hauptwohnung, Wohn- und Tagbevölkerung, Erwerbstätige, Schüler/Studierende am Arbeits-/Schulort, innergemeindliche Pendler sowie Pendler über die Gemeindegrenze in den Gemeinden Baden-Württembergs am 25. Mai 1987 nach Geschlecht**

Schl.-Nr.	Gemeinde	Geschlecht	Bevölkerung am Ort der Hauptwohnung	Wohnbevölkerung			Einpender über die Gemeindegrenze	Erwerbstätige am Arbeitsort <sup>1)</sup> sowie Schüler und Studierende am Schulort <sup>1)</sup>	Tagbevölkerung <sup>1)</sup>	Innergemeindliche Pendler <sup>1)</sup>	Arbeits-/ Ausbildungsstätte liegt auf dem gleichen Grundstück
				insgesamt	darunter						
					Erwerbstätige sowie Schüler und Studierende	Auspender über die Gemeindegrenze <sup>1)</sup>					
1	2	3	4	5	6	7	8	9			
119 068	Schwaikheim	männlich	3 909	3 900	3 025	2 091	571	1 484	2 355	695	189
		weiblich	4 053	4 045	2 112	1 310	349	1 149	3 075	668	132
		insgesamt	7 962	7 945	5 137	3 401	920	2 633	5 430	1 363	321
119 069	Spiegelberg	männlich	858	857	600	438	54	211	467	99	56
		weiblich	861	863	354	231	20	142	650	82	40
		insgesamt	1 719	1 720	954	669	74	353	1 117	181	96
119 075	Sulzbach an der Murr	männlich	2 164	2 155	1 627	841	669	1 445	1 968	577	188
		weiblich	2 355	2 353	1 126	507	420	1 035	2 259	486	129
		insgesamt	4 519	4 508	2 753	1 348	1 089	2 480	4 227	1 063	317
119 076	Urbach	männlich	3 477	3 468	2 654	1 634	1 222	2 223	3 035	794	189
		weiblich	3 599	3 594	1 698	947	574	1 319	3 209	612	132
		insgesamt	7 076	7 062	4 352	2 581	1 796	3 542	6 244	1 406	321
119 079	Waiblingen, Stadt	männlich	22 187	22 199	17 106	8 252	9 336	18 102	23 180	7 382	1 275
		weiblich	23 416	23 407	12 195	4 511	5 502	13 155	24 344	6 723	930
		insgesamt	45 603	45 606	29 301	12 763	14 838	31 257	47 524	14 105	2 205
119 091	Weinstadt, Stadt	männlich	11 283	11 235	8 830	5 014	1 968	5 730	8 115	3 031	662
		weiblich	11 865	11 834	6 046	2 666	1 239	4 608	10 382	2 807	562
		insgesamt	23 148	23 069	14 876	7 680	3 207	10 338	18 497	5 838	1 224
119 083	Weissach im Tal	männlich	3 110	3 099	2 462	1 657	599	1 371	2 006	591	167
		weiblich	3 053	3 047	1 473	902	441	1 006	2 579	458	107
		insgesamt	6 163	6 146	3 935	2 559	1 040	2 377	4 585	1 049	274
119 084	Welzheim, Stadt	männlich	4 296	4 300	3 181	1 060	1 094	3 184	4 301	1 818	261
		weiblich	4 567	4 577	2 145	516	740	2 361	4 788	1 417	204
		insgesamt	8 863	8 877	5 326	1 576	1 834	5 545	9 089	3 235	465
119 085	Winnenden, Stadt	männlich	10 802	10 695	8 227	3 725	3 877	8 348	10 807	3 719	729
		weiblich	11 242	11 200	5 626	1 936	2 256	5 934	11 497	3 201	477
		insgesamt	22 044	21 895	13 853	5 661	6 133	14 282	22 304	6 920	1 206
119 086	Winterbach	männlich	3 234	3 224	2 529	1 574	1 164	2 112	2 800	724	205
		weiblich	3 353	3 345	1 668	868	716	1 514	3 179	632	166
		insgesamt	6 587	6 569	4 197	2 442	1 880	3 626	5 979	1 356	371
Rems-Murr-Kreis		männlich	176 027	175 539	133 780	71 124	48 596	110 476	152 084	50 112	10 968
		weiblich	184 607	184 266	91 491	40 143	28 639	79 757	172 351	43 449	7 664
		insgesamt	360 634	359 805	225 271	111 267	77 235	190 233	324 435	93 561	18 632
Region Mittlerer Neckar		männlich	1 149 794	1 151 746	878 579	383 209	433 804	924 655	1 196 351	419 372	66 423
		weiblich	1 211 618	1 210 604	609 876	212 642	224 590	620 422	1 219 796	351 158	44 644
		insgesamt	2 361 412	2 362 350	1 488 455	595 851	658 394	1 545 077	2 416 147	770 530	111 067

**Region Franken**

<b>Stadtkreis</b>											
121 000	Heilbronn, Stadt	männlich	52 928	52 635	37 914	8 163	24 618	54 196	68 845	26 187	3 183
		weiblich	58 042	57 868	26 733	3 201	14 397	37 885	68 953	21 721	1 765
		insgesamt	110 970	110 503	64 647	11 364	39 015	92 081	137 798	47 908	4 948
<b>Landkreise</b>											
125	<b>Heilbronn</b>										
125 001	Abstatt	männlich	1 418	1 421	1 117	794	393	694	997	208	87
		weiblich	1 410	1 409	724	473	128	373	1 058	185	60
		insgesamt	2 828	2 830	1 841	1 267	521	1 067	2 055	393	147
125 005	Bad Friedrichshall, St.	männlich	5 725	5 707	4 220	2 431	1 302	3 065	4 548	1 459	270
		weiblich	6 090	6 084	2 845	1 331	1 033	2 534	5 771	1 248	253
		insgesamt	11 815	11 791	7 065	3 762	2 335	5 599	10 319	2 707	523
125 006	Bad Rappenau, Stadt	männlich	6 946	6 901	5 015	2 975	756	2 739	4 620	1 470	484
		weiblich	7 515	7 463	3 417	1 510	578	2 466	6 507	1 538	349
		insgesamt	14 461	14 364	8 432	4 485	1 334	5 205	11 127	3 008	833
125 007	Bad Wimpfen, Stadt	männlich	2 824	2 817	2 041	1 160	699	1 554	2 329	631	205
		weiblich	3 046	3 043	1 339	577	505	1 254	2 957	624	125
		insgesamt	5 870	5 860	3 380	1 737	1 204	2 808	5 286	1 255	330

1) Ohne Pendler mit unbestimmtem Ziel.

Noch: 1. Bevölkerung am Ort der Hauptwohnung, Wohn- und Tagbevölkerung, Erwerbstätige, Schüler/Studierende am Arbeits-/Schulort, innergemeindliche Pendler sowie Pendler über die Gemeindegrenze in den Gemeinden Baden-Württembergs am 25. Mai 1987 nach Geschlecht

Schl.-Nr.	Gemeinde	Geschlecht	Bevölkerung am Ort der Hauptwohnung	Wohnbevölkerung			Einpender über die Gemeindegrenze	Erwerbstätige am Arbeitsort <sup>1)</sup> sowie Schüler und Studierende am Schulort <sup>1)</sup>	Tagbevölkerung <sup>1)</sup>	Innergemeindliche Pendler <sup>1)</sup>	Arbeits-/Ausbildungsstätte liegt auf dem gleichen Grundstück
				insgesamt	darunter						
					Erwerbstätige sowie Schüler und Studierende	Auspender über die Gemeindegrenze <sup>1)</sup>					
1	2	3	4	5	6	7	8	9			
125 008	Beilstein, Stadt	männlich	2 553	2 541	1 941	1 115	526	1 326	1 921	526	261
		weiblich	2 668	2 658	1 219	534	445	1 122	2 557	498	179
		insgesamt	5 221	5 199	3 160	1 649	971	2 448	4 478	1 024	440
125 013	Brackenheim, Stadt	männlich	5 253	5 242	4 022	1 995	965	2 965	4 179	1 507	472
		weiblich	5 530	5 526	2 683	1 085	685	2 281	5 113	1 221	375
		insgesamt	10 783	10 768	6 705	3 080	1 650	5 246	9 292	2 728	847
125 017	Cleebronn	männlich	998	1 002	767	494	112	380	615	179	87
		weiblich	1 023	1 019	516	292	77	300	803	142	81
		insgesamt	2 021	2 021	1 283	786	189	680	1 418	321	168
125 021	Eberstadt	männlich	1 277	1 272	964	649	163	464	771	236	62
		weiblich	1 329	1 327	652	427	114	336	1 010	184	37
		insgesamt	2 606	2 599	1 616	1 076	277	800	1 781	420	99
125 024	Ellhofen	männlich	1 368	1 358	1 059	735	451	753	1 050	215	79
		weiblich	1 373	1 368	678	461	322	531	1 219	172	37
		insgesamt	2 741	2 726	1 737	1 196	773	1 284	2 269	387	116
125 026	Eppingen, Stadt	männlich	7 581	7 540	5 684	2 327	1 315	4 635	6 490	2 726	563
		weiblich	7 881	7 854	3 727	1 318	886	3 283	7 409	1 972	425
		insgesamt	15 462	15 394	9 411	3 645	2 201	7 918	13 899	4 698	988
125 027	Erlenbach	männlich	1 867	1 867	1 422	978	145	573	1 016	306	108
		weiblich	1 911	1 906	942	630	79	386	1 347	234	73
		insgesamt	3 778	3 773	2 364	1 608	224	959	2 363	540	181
125 030	Flein	männlich	2 630	2 632	2 033	1 500	311	832	1 428	307	190
		weiblich	2 886	2 880	1 405	973	221	650	2 123	309	120
		insgesamt	5 516	5 512	3 438	2 473	532	1 482	3 551	616	310
125 034	Gemmingen	männlich	2 023	2 000	1 532	904	338	941	1 407	433	150
		weiblich	2 065	2 051	984	584	92	487	1 553	318	77
		insgesamt	4 088	4 051	2 516	1 488	430	1 428	2 960	751	227
125 038	Güglingen, Stadt	männlich	2 285	2 282	1 749	646	1 040	2 130	2 662	937	144
		weiblich	2 315	2 311	1 172	470	550	1 250	2 384	595	105
		insgesamt	4 600	4 593	2 921	1 116	1 590	3 380	5 046	1 532	249
125 039	Gundelsheim, Stadt	männlich	3 111	3 106	2 348	1 502	323	1 145	1 902	612	183
		weiblich	3 376	3 372	1 532	670	304	1 163	3 002	700	159
		insgesamt	6 487	6 478	3 880	2 172	627	2 308	4 904	1 312	342
125 111	Hardthausen am Kocher	männlich	1 425	1 417	1 063	686	223	595	947	238	131
		weiblich	1 458	1 451	649	415	38	270	1 072	139	93
		insgesamt	2 883	2 868	1 712	1 101	261	865	2 019	377	224
125 046	Ilsfeld	männlich	3 310	3 310	2 553	1 468	743	1 795	2 552	684	345
		weiblich	3 384	3 385	1 688	797	476	1 363	3 056	670	217
		insgesamt	6 694	6 695	4 241	2 265	1 219	3 158	5 608	1 354	562
125 047	Ittlingen	männlich	880	873	672	433	85	322	522	143	89
		weiblich	893	889	422	261	64	224	691	118	42
		insgesamt	1 773	1 762	1 094	694	149	546	1 213	261	131
125 048	Jagsthausen	männlich	625	617	468	276	67	253	400	104	81
		weiblich	676	674	329	149	82	262	607	123	57
		insgesamt	1 301	1 291	797	425	149	515	1 007	227	138
125 049	Kirchartd	männlich	2 000	1 992	1 454	683	380	1 140	1 676	628	127
		weiblich	2 020	2 009	947	449	136	630	1 692	425	89
		insgesamt	4 020	4 001	2 401	1 132	516	1 770	3 368	1 053	196
125 113	Langenbrettach	männlich	1 262	1 252	969	658	120	427	709	203	99
		weiblich	1 319	1 313	593	362	72	303	1 021	165	86
		insgesamt	2 581	2 565	1 562	1 020	192	730	1 730	368	165
125 056	Lauffen am Neckar, St.	männlich	4 351	4 361	3 264	1 663	1 135	2 707	3 799	1 174	376
		weiblich	4 738	4 726	2 376	839	873	2 407	4 752	1 242	292
		insgesamt	9 089	9 087	5 640	2 502	2 008	5 114	8 551	2 416	668
125 057	Lehensteinsfeld	männlich	818	810	622	488	42	169	357	62	62
		weiblich	821	816	414	295	14	131	533	71	46
		insgesamt	1 639	1 626	1 036	783	56	300	890	133	108
125 058	Leingarten	männlich	3 863	3 861	2 942	1 766	988	2 146	3 064	840	283
		weiblich	4 121	4 116	2 008	1 119	367	1 242	3 348	696	179
		insgesamt	7 984	7 977	4 950	2 885	1 355	3 388	6 412	1 536	462

1) Ohne Pendler mit unbestimmtem Ziel.



**Noch: 1. Bevölkerung am Ort der Hauptwohnung, Wohn- und Tagbevölkerung, Erwerbstätige, Schüler/Studierende am Arbeits-/Schulort, innergemeindliche Pendler sowie Pendler über die Gemeindegrenze in den Gemeinden Baden-Württembergs am 25. Mai 1987 nach Geschlecht**

Schl.-Nr.	Gemeinde	Geschlecht	Bevölkerung am Ort der Hauptwohnung	Wohnbevölkerung			Einpender über die Gemeindegrenze	Erwerbstätige am Arbeitsort <sup>1)</sup> sowie Schüler und Studierende am Schulort <sup>1)</sup>	Tagbevölkerung <sup>1)</sup>	Innergemeindliche Pendler <sup>1)</sup>	Arbeits-/Ausbildungsstätte liegt auf dem gleichen Grundstück
				insgesamt	darunter						
					Erwerbstätige sowie Schüler und Studierende	Auspender über die Gemeindegrenze <sup>1)</sup>					
1	2	3	4	5	6	7	8	9			
125 059	Löwenstein, Stadt	männlich	1 306	1 307	914	536	243	616	1 007	215	152
		weiblich	1 324	1 327	657	280	281	657	1 326	233	143
		insgesamt	2 630	2 634	1 571	816	524	1 273	2 333	448	295
125 061	Massenbachhausen	männlich	1 392	1 376	1 084	790	185	464	755	198	74
		weiblich	1 455	1 450	762	455	169	473	1 160	241	63
		insgesamt	2 847	2 826	1 846	1 245	354	937	1 915	439	137
125 063	Möckmühl, Stadt	männlich	2 900	2 901	2 128	886	910	2 125	2 889	973	219
		weiblich	2 929	2 933	1 381	430	592	1 535	3 078	751	192
		insgesamt	5 829	5 834	3 509	1 316	1 502	3 660	5 967	1 724	411
125 065	Neckarsulm, Stadt	männlich	10 534	10 531	7 902	2 408	13 615	19 063	21 677	4 975	423
		weiblich	11 000	10 968	5 135	1 638	4 342	7 824	13 638	3 184	297
		insgesamt	21 534	21 499	13 037	4 046	17 957	26 887	35 315	8 159	720
125 066	Neckarwestheim	männlich	1 210	1 396	1 144	580	723	1 265	1 517	436	98
		weiblich	1 139	1 135	562	339	121	343	915	155	67
		insgesamt	2 349	2 531	1 706	919	844	1 608	2 432	591	165
125 068	Neudenaу, Stadt	männlich	2 228	2 213	1 663	1 177	101	578	1 128	328	139
		weiblich	2 263	2 259	1 054	585	89	556	1 760	361	106
		insgesamt	4 491	4 472	2 717	1 762	190	1 134	2 888	689	245
125 069	Neuenstadt a.Kocher, St.	männlich	3 582	3 575	2 737	1 565	687	1 828	2 663	917	207
		weiblich	3 645	3 646	1 747	809	439	1 369	3 267	786	144
		insgesamt	7 227	7 221	4 484	2 374	1 126	3 197	5 930	1 703	351
125 074	Nordheim	männlich	2 801	2 789	2 114	1 326	335	1 105	1 779	550	197
		weiblich	2 859	2 856	1 391	762	181	807	2 269	495	131
		insgesamt	5 660	5 645	3 505	2 088	516	1 912	4 048	1 045	328
125 110	Obersulm	männlich	5 434	5 388	3 968	2 389	679	2 219	3 634	1 204	313
		weiblich	5 757	5 729	2 705	1 315	326	1 707	4 728	1 173	208
		insgesamt	11 191	11 117	6 673	3 704	1 005	3 926	8 362	2 377	521
125 078	Oedheim	männlich	2 226	2 216	1 677	1 184	143	622	1 160	381	92
		weiblich	2 218	2 212	993	622	110	473	1 692	297	66
		insgesamt	4 444	4 428	2 670	1 806	253	1 095	2 852	678	158
125 079	Offenau	männlich	1 171	1 162	882	626	243	492	769	177	65
		weiblich	1 170	1 165	532	397	82	214	847	97	35
		insgesamt	2 341	2 327	1 414	1 023	325	706	1 616	274	100
125 081	Pfaffenhofen	männlich	976	969	725	489	246	480	724	159	72
		weiblich	1 046	1 045	487	317	61	229	787	122	46
		insgesamt	2 022	2 014	1 212	806	307	709	1 511	281	118
125 084	Roigheim	männlich	658	656	478	243	170	399	577	186	33
		weiblich	725	724	332	184	34	180	572	121	25
		insgesamt	1 383	1 380	810	427	204	579	1 149	307	58
125 086	Schwaigern, Stadt	männlich	4 342	4 326	3 270	1 811	615	2 043	3 097	1 044	360
		weiblich	4 574	4 559	2 230	992	356	1 579	3 905	986	236
		insgesamt	8 916	8 885	5 500	2 803	971	3 622	7 002	2 030	596
125 087	Siegelbach	männlich	683	676	506	342	217	378	548	111	44
		weiblich	708	709	343	191	103	253	619	120	30
		insgesamt	1 391	1 385	849	533	320	631	1 167	231	74
125 094	Talheim	männlich	1 742	1 731	1 364	883	451	922	1 283	336	127
		weiblich	1 829	1 825	903	575	209	530	1 450	245	76
		insgesamt	3 571	3 556	2 267	1 458	660	1 452	2 733	581	203
125 096	Untereisesheim	männlich	1 465	1 455	1 157	901	66	312	609	172	68
		weiblich	1 565	1 560	797	562	56	286	1 049	187	43
		insgesamt	3 030	3 015	1 954	1 463	122	598	1 658	359	111
125 098	Untergruppenbach	männlich	3 186	3 178	2 470	1 713	162	899	1 603	442	259
		weiblich	3 344	3 334	1 665	1 088	73	644	2 311	429	142
		insgesamt	6 530	6 512	4 135	2 801	235	1 543	3 914	871	401
125 102	Weinsberg, Stadt	männlich	4 344	4 350	3 252	1 642	2 015	3 578	4 666	1 222	319
		weiblich	4 555	4 545	2 228	890	1 138	2 467	4 778	1 086	243
		insgesamt	8 899	8 895	5 480	2 532	3 153	6 045	9 444	2 308	562
125 103	Widdern, Stadt	männlich	676	665	480	257	90	307	492	143	71
		weiblich	716	708	321	137	104	288	674	120	64
		insgesamt	1 392	1 373	801	394	194	595	1 166	263	135

1) Ohne Pendler mit unbestimmtem Ziel.

Noch: 1. Bevölkerung am Ort der Hauptwohnung, Wohn- und Tagbevölkerung, Erwerbstätige, Schüler/Studierende am Arbeits-/Schulort, innergemeindliche Pendler sowie Pendler über die Gemeindegrenze in den Gemeinden Baden-Württembergs am 25. Mai 1987 nach Geschlecht

Schl.-Nr.	Gemeinde	Geschlecht	Bevölkerung am Ort der Hauptwohnung	Wohnbevölkerung			Einpender über die Gemeindegrenze	Erwerbstätige am Arbeitsort <sup>1)</sup> sowie Schüler und Studierende am Schulort <sup>1)</sup>	Tagbevölkerung <sup>1)</sup>	Innergemeindliche Pendler <sup>1)</sup>	Arbeits-/Ausbildungsstätte liegt auf dem gleichen Grundstück
				insgesamt	darunter						
					Erwerbstätige sowie Schüler und Studierende	Auspender über die Gemeindegrenze <sup>1)</sup>					
1	2	3	4	5	6	7	8	9			
125 107	Wüstenrot	männlich	2 624	2 604	1 769	1 006	189	934	1 767	584	148
		weiblich	3 038	3 029	1 210	605	80	677	2 493	473	124
		insgesamt	5 662	5 633	2 979	1 611	269	1 611	4 260	1 057	272
125 108	Zaberfeld	männlich	1 401	1 393	1 055	669	282	665	1 003	258	112
		weiblich	1 477	1 472	729	360	284	652	1 395	287	81
		insgesamt	2 878	2 865	1 784	1 029	566	1 317	2 398	545	193
	Heilbronn	männlich	123 274	123 038	92 660	51 749	34 989	75 044	105 308	30 839	8 530
		weiblich	129 184	128 840	61 425	29 554	17 371	48 991	116 298	25 538	6 078
		insgesamt	252 458	251 878	154 085	81 303	52 360	124 035	221 606	56 377	14 608
126	Hohenlohekreis										
126 011	Bretzfeld	männlich	4 258	4 238	3 217	1 966	338	1 573	2 591	897	321
		weiblich	4 512	4 502	2 116	1 061	145	1 193	3 578	852	196
		insgesamt	8 770	8 740	5 333	3 027	483	2 766	6 169	1 749	517
126 020	Dörzbach	männlich	906	896	664	412	112	358	590	157	89
		weiblich	935	928	471	278	41	233	690	124	68
		insgesamt	1 841	1 824	1 135	690	153	591	1 280	281	157
126 028	Forchtenberg, Stadt	männlich	1 956	1 940	1 459	651	240	1 036	1 516	635	154
		weiblich	1 949	1 936	901	402	96	595	1 629	407	92
		insgesamt	3 905	3 876	2 360	1 053	336	1 631	3 145	1 042	246
126 039	Ingelfingen, Stadt	männlich	2 594	2 590	1 927	1 031	560	1 444	2 105	660	216
		weiblich	2 716	2 707	1 348	632	333	1 044	2 402	495	216
		insgesamt	5 310	5 297	3 275	1 663	893	2 488	4 507	1 155	432
126 045	Krautheim, Stadt	männlich	2 001	1 983	1 439	668	280	1 034	1 576	581	159
		weiblich	2 082	2 069	985	393	242	828	1 912	500	86
		insgesamt	4 083	4 052	2 424	1 061	522	1 862	3 488	1 081	245
126 046	Künzelsau, Stadt	männlich	5 570	5 530	4 195	903	3 357	6 616	7 939	2 772	459
		weiblich	6 030	6 016	3 145	386	2 502	5 247	8 110	2 378	367
		insgesamt	11 600	11 546	7 340	1 289	5 859	11 863	16 049	5 150	826
126 047	Kupferzell	männlich	2 091	2 078	1 542	787	319	1 060	1 595	467	266
		weiblich	2 160	2 158	1 157	526	168	796	1 797	391	237
		insgesamt	4 251	4 236	2 699	1 313	487	1 856	3 392	858	503
126 056	Mulfingen	männlich	1 666	1 648	1 242	503	365	1 096	1 502	501	221
		weiblich	1 681	1 676	780	307	319	787	1 683	339	129
		insgesamt	3 347	3 324	2 022	810	684	1 883	3 185	840	350
126 058	Neuenstein, Stadt	männlich	2 625	2 605	1 937	806	1 130	2 245	2 908	845	256
		weiblich	2 698	2 699	1 271	600	198	866	2 291	489	179
		insgesamt	5 323	5 304	3 208	1 406	1 328	3 111	5 199	1 334	435
126 060	Niedernhall, Stadt	männlich	1 607	1 590	1 257	680	572	1 137	1 464	475	87
		weiblich	1 691	1 674	938	443	329	822	1 554	422	71
		insgesamt	3 298	3 264	2 195	1 123	901	1 959	3 018	897	158
126 066	Öhringen, Stadt	männlich	8 161	8 103	5 959	1 846	3 112	7 184	9 312	3 423	572
		weiblich	8 781	8 768	4 218	706	2 314	5 801	10 341	3 061	426
		insgesamt	16 942	16 871	10 177	2 552	5 426	12 985	19 653	6 484	998
126 069	Pfedelbach	männlich	3 288	3 272	2 493	1 452	375	1 403	2 180	681	312
		weiblich	3 421	3 406	1 762	913	165	1 008	2 650	554	289
		insgesamt	6 709	6 678	4 255	2 365	540	2 411	4 830	1 235	601
126 072	Schöntal	männlich	2 681	2 659	2 051	1 097	173	1 105	1 712	751	167
		weiblich	2 654	2 639	1 276	644	88	715	2 077	487	140
		insgesamt	5 335	5 298	3 327	1 741	261	1 820	3 789	1 238	307
126 085	Waldenburg, Stadt	männlich	1 151	1 159	872	425	338	776	1 063	344	89
		weiblich	1 253	1 356	780	246	195	728	1 303	450	83
		insgesamt	2 404	2 515	1 652	671	533	1 504	2 366	794	172
126 086	Weißbach	männlich	814	816	642	360	618	892	1 066	232	38
		weiblich	834	835	454	294	205	363	744	134	24
		insgesamt	1 648	1 651	1 096	654	823	1 255	1 810	366	62
126 094	Zweiflingen	männlich	666	665	512	309	26	225	378	74	124
		weiblich	671	670	332	172	44	203	541	59	100
		insgesamt	1 337	1 335	844	481	70	428	919	133	224
	Hohenlohekreis	männlich	42 035	41 772	31 408	13 896	11 915	29 184	39 497	13 495	3 530
		weiblich	44 068	44 039	21 934	8 003	7 384	21 229	43 302	11 142	2 703
		insgesamt	86 103	85 811	53 342	21 899	19 299	50 413	82 799	24 637	6 233

1) Ohne Pendler mit unbestimmtem Ziel.

**Noch: 1. Bevölkerung am Ort der Hauptwohnung, Wohn- und Tagbevölkerung, Erwerbstätige, Schüler/Studierende am Arbeits-/Schulort, innergemeindliche Pendler sowie Pendler über die Gemeindegrenze in den Gemeinden Baden-Württembergs am 25. Mai 1987 nach Geschlecht**

Schl.-Nr.	Gemeinde	Geschlecht	Bevölkerung am Ort der Hauptwohnung	Wohnbevölkerung			Einpender über die Gemeindegrenze	Erwerbstätige am Arbeitsort <sup>1)</sup> sowie Schüler und Studierende am Schulort <sup>1)</sup>	Tagbevölkerung <sup>1)</sup>	Innergemeindliche Pendler <sup>1)</sup>	Arbeits-/Ausbildungsstätte liegt auf dem gleichen Grundstück
				insgesamt	darunter						
					Erwerbstätige sowie Schüler und Studierende	Auspender über die Gemeindegrenze <sup>1)</sup>					
1	2	3	4	5	6	7	8	9			
<b>127</b>	<b>Schwäbisch Hall</b>										
127 008	Blaufelden	männlich	2 276	2 259	1 650	532	550	1 651	2 259	722	375
		weiblich	2 273	2 263	1 125	332	224	1 012	2 148	487	301
		insgesamt	4 549	4 522	2 775	864	774	2 663	4 407	1 209	676
127 009	Braunsbach	männlich	1 204	1 190	860	545	30	336	663	140	165
		weiblich	1 210	1 204	590	335	34	283	897	117	132
		insgesamt	2 414	2 394	1 450	880	64	619	1 560	257	297
127 012	Bühlertann	männlich	1 122	1 108	842	444	208	590	856	302	73
		weiblich	1 124	1 120	564	284	131	407	963	192	84
		insgesamt	2 246	2 228	1 406	728	339	997	1 819	494	157
127 013	Bühlerzell	männlich	854	853	638	382	36	289	504	145	99
		weiblich	900	892	450	219	14	243	683	109	120
		insgesamt	1 754	1 745	1 088	601	50	532	1 187	254	219
127 014	Crailsheim, Stadt	männlich	12 571	12 440	8 896	1 149	4 348	12 026	15 559	6 811	811
		weiblich	13 512	13 446	6 078	599	2 224	7 671	15 025	4 911	536
		insgesamt	26 083	25 886	14 974	1 748	6 572	19 697	30 584	11 722	1 347
127 102	Fichtenau	männlich	2 121	2 086	1 534	785	85	812	1 364	473	245
		weiblich	2 192	2 186	1 101	425	60	730	1 813	473	197
		insgesamt	4 313	4 272	2 635	1 210	145	1 542	3 177	946	442
127 023	Fichtenberg	männlich	1 230	1 226	913	608	115	411	722	222	66
		weiblich	1 281	1 278	601	389	65	272	949	157	50
		insgesamt	2 511	2 504	1 514	997	180	683	1 671	379	116
127 103	Frankenhardt	männlich	1 988	1 969	1 452	812	106	728	1 244	418	189
		weiblich	1 989	1 972	938	495	37	469	1 503	264	168
		insgesamt	3 977	3 941	2 390	1 307	143	1 197	2 747	682	357
127 025	Gaildorf, Stadt	männlich	5 135	5 096	3 804	1 198	951	3 529	4 815	2 262	305
		weiblich	5 436	5 425	2 626	726	649	2 542	5 338	1 659	234
		insgesamt	10 571	10 521	6 430	1 924	1 600	6 071	10 153	3 921	539
127 032	Gerabronn, Stadt	männlich	1 853	1 835	1 321	481	449	1 275	1 787	613	210
		weiblich	1 847	1 846	898	240	316	967	1 912	494	157
		insgesamt	3 700	3 681	2 219	721	765	2 242	3 699	1 107	367
127 043	Ilshofen, Stadt	männlich	2 152	2 133	1 588	587	557	1 544	2 087	702	278
		weiblich	2 148	2 137	1 083	373	239	947	2 001	521	187
		insgesamt	4 300	4 270	2 671	960	796	2 491	4 088	1 223	465
127 046	Kirchberg a.d. Jagst, St.	männlich	1 711	1 689	1 230	400	288	1 109	1 568	479	337
		weiblich	1 784	1 782	805	204	299	900	1 876	384	217
		insgesamt	3 495	3 471	2 035	604	587	2 009	3 444	863	554
127 101	Kreßberg	männlich	1 588	1 568	1 142	689	64	502	928	264	159
		weiblich	1 612	1 597	704	344	48	400	1 293	239	113
		insgesamt	3 200	3 165	1 846	1 033	112	902	2 221	503	272
127 047	Langenburg, Stadt	männlich	889	870	646	294	227	564	787	220	111
		weiblich	913	908	435	180	86	338	807	170	82
		insgesamt	1 802	1 778	1 081	474	313	902	1 594	390	193
127 052	Mainhardt	männlich	2 137	2 127	1 545	733	211	1 005	1 586	602	180
		weiblich	2 220	2 209	969	401	154	717	1 955	443	120
		insgesamt	4 357	4 336	2 514	1 134	365	1 722	3 541	1 045	300
127 056	Michelbach an der Bilz	männlich	1 382	1 368	1 067	724	216	549	849	205	123
		weiblich	1 427	1 421	774	495	70	344	991	154	120
		insgesamt	2 809	2 789	1 841	1 219	286	893	1 840	359	243
127 059	Michelfeld	männlich	1 305	1 302	981	690	140	421	740	182	97
		weiblich	1 316	1 310	646	431	31	244	908	142	71
		insgesamt	2 621	2 612	1 627	1 121	171	665	1 648	324	168
127 062	Oberrot	männlich	1 417	1 413	1 039	492	251	790	1 161	420	110
		weiblich	1 502	1 500	683	315	165	532	1 349	289	78
		insgesamt	2 919	2 913	1 722	807	416	1 322	2 510	709	188
127 063	Obersontheim	männlich	1 777	1 771	1 320	725	285	869	1 319	413	166
		weiblich	1 919	1 915	880	432	136	579	1 611	305	138
		insgesamt	3 696	3 686	2 200	1 157	421	1 448	2 930	718	304

1) Ohne Pendler mit unbestimmtem Ziel.

Noch: 1. Bevölkerung am Ort der Hauptwohnung, Wohn- und Tagbevölkerung, Erwerbstätige, Schüler/Studierende am Arbeits-/Schulort, innergemeindliche Pendler sowie Pendler über die Gemeindegrenze in den Gemeinden Baden-Württembergs am 25. Mai 1987 nach Geschlecht

Schl.-Nr.	Gemeinde	Geschlecht	Bevölkerung am Ort der Hauptwohnung	Wohnbevölkerung		Einpender über die Gemeindegrenze	Erwerbstätige am Arbeitsort <sup>1)</sup> sowie Schüler und Studierende am Schulort <sup>1)</sup>	Tagbevölkerung <sup>1)</sup>	Innergemeindliche Pendler <sup>1)</sup>	Arbeits-/Ausbildungsstätte liegt auf dem gleichen Grundstück	
				insgesamt	darunter						
					Erwerbstätige sowie Schüler und Studierende						Auspender über die Gemeindegrenze <sup>1)</sup>
1	2	3	4	5	6	7	8	9			
127 100	Rosengarten	männlich	1 915	1 911	1 400	865	201	720	1 228	378	139
		weiblich	2 104	2 098	1 054	681	66	429	1 473	272	91
		insgesamt	4 019	4 009	2 454	1 546	267	1 149	2 701	650	230
127 071	Rot am See	männlich	2 139	2 124	1 581	676	323	1 197	1 739	495	365
		weiblich	2 211	2 193	1 082	438	157	794	1 905	369	268
		insgesamt	4 350	4 317	2 663	1 114	480	1 991	3 644	864	633
127 073	Satteldorf	männlich	1 872	1 854	1 336	845	158	638	1 152	304	165
		weiblich	1 951	1 947	859	528	48	373	1 460	215	110
		insgesamt	3 823	3 801	2 195	1 373	206	1 011	2 612	519	275
127 075	Schrozberg, Stadt	männlich	2 590	2 579	1 878	614	181	1 425	2 125	822	404
		weiblich	2 702	2 692	1 334	333	135	1 134	2 492	685	314
		insgesamt	5 292	5 271	3 212	947	316	2 559	4 617	1 507	718
127 076	Schwäbisch Hall, Stadt	männlich	14 586	14 526	10 690	1 360	6 611	15 852	19 671	8 052	1 145
		weiblich	16 703	16 701	8 349	490	4 994	12 828	21 160	7 094	740
		insgesamt	31 289	31 227	19 039	1 850	11 605	28 680	40 831	15 146	1 885
127 104	Stimpfach	männlich	1 191	1 186	897	451	197	630	919	333	91
		weiblich	1 213	1 208	580	260	131	447	1 074	262	54
		insgesamt	2 404	2 394	1 477	711	328	1 077	1 993	595	145
127 079	Sulzbach-Laufen	männlich	1 137	1 134	886	366	237	748	995	420	83
		weiblich	1 105	1 100	544	227	67	383	938	248	68
		insgesamt	2 242	2 234	1 430	593	304	1 131	1 933	668	151
127 086	Untermünkheim	männlich	1 246	1 243	953	553	181	574	864	252	134
		weiblich	1 244	1 243	631	384	68	311	923	149	94
		insgesamt	2 490	2 486	1 584	937	249	885	1 787	401	228
127 089	Vellberg, Stadt	männlich	1 780	1 761	1 328	788	154	664	1 096	384	126
		weiblich	1 845	1 841	907	522	149	525	1 459	289	87
		insgesamt	3 625	3 602	2 235	1 310	303	1 189	2 555	673	213
127 091	Wallhausen	männlich	985	967	724	445	63	338	581	131	136
		weiblich	1 007	989	482	279	73	275	782	100	102
		insgesamt	1 992	1 956	1 206	724	136	613	1 363	231	238
127 099	Wolpertshausen	männlich	616	607	444	251	33	222	385	62	121
		weiblich	582	582	254	156	15	111	438	34	62
		insgesamt	1 198	1 189	698	407	48	333	823	96	183
<b>Schwäbisch Hall</b>		männlich	<b>74 769</b>	<b>74 195</b>	<b>54 585</b>	<b>19 484</b>	<b>17 456</b>	<b>52 008</b>	<b>71 553</b>	<b>27 228</b>	<b>7 008</b>
		weiblich	<b>79 272</b>	<b>79 005</b>	<b>38 026</b>	<b>11 517</b>	<b>10 885</b>	<b>37 207</b>	<b>78 126</b>	<b>21 227</b>	<b>5 095</b>
		insgesamt	<b>154 041</b>	<b>153 200</b>	<b>92 611</b>	<b>31 001</b>	<b>28 341</b>	<b>89 215</b>	<b>149 679</b>	<b>48 455</b>	<b>12 103</b>
<b>128</b>	<b>Main-Tauber-Kreis</b>										
128 138	Ahorn	männlich	1 076	1 047	757	458	62	349	639	177	101
		weiblich	1 090	1 061	416	230	14	199	844	142	43
		insgesamt	2 166	2 108	1 173	688	76	548	1 483	319	144
128 006	Assamstadt	männlich	834	831	604	408	35	227	453	139	50
		weiblich	863	858	419	216	63	266	704	164	39
		insgesamt	1 697	1 689	1 023	624	98	493	1 157	303	89
128 007	Bad Mergentheim, Stadt	männlich	8 977	8 863	6 245	1 248	3 122	8 058	10 665	4 061	805
		weiblich	10 583	10 561	4 940	428	2 917	7 413	13 009	3 716	780
		insgesamt	19 560	19 424	11 185	1 676	6 039	15 471	23 674	7 777	1 585
128 014	Boxberg, Stadt	männlich	3 061	3 004	2 185	930	413	1 638	2 455	936	267
		weiblich	3 327	3 297	1 430	494	254	1 183	3 042	776	153
		insgesamt	6 388	6 301	3 615	1 424	667	2 821	5 497	1 712	420
128 020	Creglingen, Stadt	männlich	2 437	2 421	1 784	525	216	1 453	2 089	747	467
		weiblich	2 517	2 497	1 145	299	141	977	2 328	518	318
		insgesamt	4 954	4 918	2 929	824	357	2 430	4 417	1 265	785
128 039	Freudenberg, Stadt	männlich	1 824	1 810	1 350	573	637	1 402	1 862	681	74
		weiblich	1 911	1 909	830	391	125	560	1 638	372	63
		insgesamt	3 735	3 719	2 180	964	762	1 962	3 500	1 053	137
128 045	Großrinderfeld	männlich	1 700	1 694	1 252	786	66	504	946	279	144
		weiblich	1 723	1 720	752	476	29	300	1 267	198	73
		insgesamt	3 423	3 414	2 004	1 262	95	804	2 213	477	217

1) Ohne Pendler mit unbestimmtem Ziel.

Noch: 1. Bevölkerung am Ort der Hauptwohnung, Wohn- und Tagbevölkerung, Erwerbstätige, Schüler/Studierende am Arbeits-/Schulort, innerschulische Pendler sowie Pendler über die Gemeindegrenze in den Gemeinden Baden-Württembergs am 25. Mai 1987 nach Geschlecht

Schl.-Nr.	Gemeinde	Geschlecht	Bevölkerung am Ort der Hauptwohnung	Wohnbevölkerung			Einpender über die Gemeindegrenze	Erwerbstätige am Arbeitsort <sup>1)</sup> sowie Schüler und Studierende am Schulort <sup>1)</sup>	Tagbevölkerung <sup>1)</sup>	Innerschulische Pendler <sup>1)</sup>	Arbeits-/Ausbildungsstätte liegt auf dem gleichen Grundstück
				insgesamt	darunter						
					Erwerbstätige sowie Schüler und Studierende	Auspender über die Gemeindegrenze <sup>1)</sup>					
1	2	3	4	5	6	7	8	9			
128 047	Grünsfeld, Stadt	männlich	1 700	1 663	1 240	733	141	621	1 044	300	167
		weiblich	1 631	1 618	679	391	73	358	1 296	194	91
		insgesamt	3 331	3 281	1 919	1 124	214	979	2 340	494	258
128 058	Igersheim	männlich	2 236	2 191	1 588	998	240	793	1 395	333	191
		weiblich	2 412	2 398	1 196	755	144	577	1 779	309	124
		insgesamt	4 648	4 589	2 784	1 753	384	1 370	3 174	642	315
128 061	Königheim	männlich	1 636	1 625	1 220	767	52	465	869	285	120
		weiblich	1 684	1 679	754	431	59	376	1 301	245	72
		insgesamt	3 320	3 304	1 974	1 198	111	841	2 170	530	192
128 064	Külshheim, Stadt	männlich	2 688	2 659	2 006	949	578	1 613	2 266	768	246
		weiblich	2 636	2 619	1 171	554	78	682	2 127	487	117
		insgesamt	5 324	5 278	3 177	1 503	656	2 295	4 393	1 255	363
128 139	Lauda-Königshofen, St.	männlich	7 008	6 951	5 071	1 926	1 894	4 943	6 820	2 612	413
		weiblich	7 448	7 410	3 181	1 241	668	2 581	6 801	1 683	230
		insgesamt	14 456	14 361	8 252	3 167	2 562	7 524	13 621	4 295	643
128 082	Niederstetten, Stadt	männlich	2 670	2 583	1 970	465	775	2 251	2 862	986	481
		weiblich	2 542	2 484	1 297	328	250	1 213	2 400	689	274
		insgesamt	5 212	5 067	3 267	793	1 025	3 464	5 262	1 675	755
128 115	Tauberbischofsheim, St.	männlich	5 609	5 552	4 128	865	3 607	6 806	8 227	2 707	459
		weiblich	6 057	6 033	2 835	475	1 791	4 133	7 326	2 094	248
		insgesamt	11 666	11 585	6 963	1 340	5 398	10 939	15 553	4 801	707
128 126	Weikersheim, Stadt	männlich	3 192	3 137	2 338	903	643	2 033	2 826	994	386
		weiblich	3 396	3 374	1 607	571	357	1 382	3 144	770	255
		insgesamt	6 588	6 511	3 945	1 474	1 000	3 415	5 970	1 764	641
128 128	Werbach	männlich	1 643	1 621	1 183	720	157	601	1 037	290	136
		weiblich	1 700	1 686	700	367	77	409	1 393	259	73
		insgesamt	3 343	3 307	1 883	1 087	234	1 010	2 430	549	209
128 131	Wertheim, Stadt	männlich	9 760	9 537	6 874	997	2 494	8 314	10 958	5 012	737
		weiblich	10 617	10 477	4 594	317	1 554	5 815	11 678	3 768	493
		insgesamt	20 377	20 014	11 468	1 314	4 048	14 129	22 636	8 780	1 230
128 137	Wittighausen	männlich	855	843	636	405	32	251	458	110	103
		weiblich	848	845	331	226	5	103	617	69	29
		insgesamt	1 703	1 688	967	631	37	354	1 075	179	132
<b>Main-Tauber-Kreis</b>		männlich	<b>58 906</b>	<b>58 032</b>	<b>42 431</b>	<b>14 656</b>	<b>15 164</b>	<b>42 322</b>	<b>57 871</b>	<b>21 417</b>	<b>5 347</b>
		weiblich	<b>62 985</b>	<b>62 526</b>	<b>28 277</b>	<b>8 190</b>	<b>8 599</b>	<b>28 527</b>	<b>62 694</b>	<b>16 453</b>	<b>3 475</b>
		insgesamt	<b>121 891</b>	<b>120 558</b>	<b>70 708</b>	<b>22 846</b>	<b>23 763</b>	<b>70 849</b>	<b>120 565</b>	<b>37 870</b>	<b>8 822</b>
<b>Region Franken</b>		männlich	<b>351 912</b>	<b>349 672</b>	<b>258 998</b>	<b>107 948</b>	<b>104 142</b>	<b>252 754</b>	<b>343 074</b>	<b>119 166</b>	<b>27 598</b>
		weiblich	<b>373 551</b>	<b>372 278</b>	<b>176 395</b>	<b>60 465</b>	<b>58 636</b>	<b>173 839</b>	<b>369 373</b>	<b>96 081</b>	<b>19 116</b>
		insgesamt	<b>725 463</b>	<b>721 950</b>	<b>435 393</b>	<b>168 413</b>	<b>162 778</b>	<b>426 593</b>	<b>712 447</b>	<b>215 247</b>	<b>46 714</b>

Region Ostwürttemberg

Landkreise											
<b>135</b>	<b>Heidenheim</b>										
135 010	Dischingen	männlich	2 167	2 138	1 592	826	173	918	1 464	515	226
		weiblich	2 189	2 169	1 011	464	85	622	1 780	414	123
		insgesamt	4 356	4 307	2 603	1 290	258	1 540	3 244	929	349
135 015	Gerstetten	männlich	5 035	4 997	3 721	1 739	401	2 352	3 625	1 523	398
		weiblich	5 372	5 346	2 576	947	243	1 863	4 630	1 292	327
		insgesamt	10 407	10 343	6 297	2 686	644	4 215	8 255	2 815	725
135 016	Giengen a.d.Brenz, St.	männlich	8 913	8 856	6 473	1 846	2 794	7 351	9 727	4 134	383
		weiblich	9 465	9 420	4 400	1 103	1 389	4 648	9 664	2 983	276
		insgesamt	18 378	18 276	10 873	2 949	4 183	11 999	19 391	7 117	659
135 019	Heidenheim a.d.Brenz, St.	männlich	22 568	22 310	15 674	2 581	8 969	21 984	28 553	11 832	1 091
		weiblich	25 185	25 064	10 946	1 186	5 497	15 229	29 301	9 010	721
		insgesamt	47 753	47 374	26 620	3 767	14 466	37 213	57 854	20 842	1 812
135 020	Herbrechtingen, Stadt	männlich	5 919	5 866	4 287	2 243	915	2 916	4 491	1 698	290
		weiblich	6 197	6 169	2 997	1 175	861	2 677	5 848	1 576	240
		insgesamt	12 116	12 035	7 284	3 418	1 776	5 593	10 339	3 274	530

1) Ohne Pendler mit unbestimmtem Ziel.

Noch: 1. Bevölkerung am Ort der Hauptwohnung, Wohn- und Tagbevölkerung, Erwerbstätige, Schüler/Studierende am Arbeits-/Schulort, innergemeindliche Pendler sowie Pendler über die Gemeindegrenze in den Gemeinden Baden-Württembergs am 25. Mai 1987 nach Geschlecht

Schl.-Nr.	Gemeinde	Geschlecht	Bevölkerung am Ort der Hauptwohnung	Wohnbevölkerung			Einpender über die Gemeindegrenze	Erwerbstätige am Arbeitsort <sup>1)</sup> sowie Schüler und Studierende am Schulort <sup>1)</sup>	Tagbevölkerung <sup>1)</sup>	Innergemeindliche Pendler <sup>1)</sup>	Arbeits-/Ausbildungsstätte liegt auf dem gleichen Grundstück
				insgesamt	darunter						
					Erwerbstätige sowie Schüler und Studierende	Auspender über die Gemeindegrenze <sup>1)</sup>					
1	2	3	4	5	6	7	8	9			
135 021	Hermaringen	männlich	1 059	1 049	783	536	165	400	661	156	73
		weiblich	1 056	1 048	513	340	64	228	761	112	52
		insgesamt	2 115	2 097	1 296	876	229	628	1 422	268	125
135 025	Königsbronn	männlich	3 568	3 512	2 583	1 537	502	1 519	2 447	865	136
		weiblich	3 739	3 714	1 688	959	191	908	2 931	623	94
		insgesamt	7 307	7 226	4 271	2 496	693	2 427	5 378	1 488	230
135 026	Nattheim	männlich	2 756	2 720	2 062	1 418	242	870	1 527	459	146
		weiblich	2 820	2 808	1 427	830	163	756	2 136	500	93
		insgesamt	5 576	5 528	3 489	2 248	405	1 626	3 663	959	239
135 027	Niederstotzingen, Stadt	männlich	1 942	1 925	1 442	848	173	750	1 229	420	139
		weiblich	2 070	2 067	976	481	152	642	1 730	372	118
		insgesamt	4 012	3 992	2 418	1 329	325	1 392	2 959	792	257
135 031	Sontheim an der Brenz	männlich	2 621	2 582	1 911	723	603	1 774	2 442	954	207
		weiblich	2 630	2 593	1 277	482	281	1 070	2 381	624	165
		insgesamt	5 251	5 175	3 188	1 205	884	2 844	4 823	1 578	372
135 032	Steinheim am Albuch	männlich	3 938	3 920	2 964	1 742	525	1 721	2 675	976	201
		weiblich	4 131	4 127	1 970	1 031	350	1 279	3 433	788	141
		insgesamt	8 069	8 047	4 934	2 773	875	3 000	6 108	1 764	342
136	Heidenheim	männlich	60 486	59 875	43 492	16 039	15 462	42 555	58 841	23 532	3 290
		weiblich	64 854	64 525	29 781	8 998	9 276	29 922	64 595	18 294	2 350
		insgesamt	125 340	124 400	73 273	25 037	24 738	72 477	123 436	41 826	5 640
136	Ostalbkreis										
136 088	Aalen, Stadt	männlich	30 352	30 363	22 173	4 549	8 610	26 109	34 275	15 978	1 344
		weiblich	32 281	32 213	14 706	1 820	4 273	17 123	34 603	11 998	852
		insgesamt	62 633	62 576	36 879	6 369	12 883	43 232	68 878	27 976	2 196
136 002	Abtsgmünd	männlich	2 956	2 930	2 213	1 181	460	1 472	2 187	752	231
		weiblich	3 112	3 112	1 426	678	195	941	2 626	561	185
		insgesamt	6 068	6 042	3 639	1 859	655	2 413	4 813	1 313	416
136 003	Adelmannsfelden	männlich	725	715	540	354	52	235	410	120	56
		weiblich	765	758	370	195	31	204	592	119	54
		insgesamt	1 490	1 473	910	549	83	439	1 002	239	110
136 007	Bartholomä	männlich	874	869	669	411	87	339	539	175	73
		weiblich	883	877	475	308	25	191	593	108	58
		insgesamt	1 757	1 746	1 144	719	112	530	1 132	283	131
136 009	Böbingen an der Rems	männlich	1 840	1 830	1 439	1 008	124	535	926	282	113
		weiblich	1 907	1 887	958	621	47	379	1 308	257	75
		insgesamt	3 747	3 717	2 397	1 629	171	914	2 234	539	188
136 010	Bopfingen, Stadt	männlich	5 495	5 440	3 801	1 496	1 032	3 289	4 926	1 905	311
		weiblich	5 827	5 799	2 453	650	633	2 418	5 763	1 569	216
		insgesamt	11 322	11 239	6 254	2 146	1 665	5 707	10 689	3 474	527
136 015	Durlangen	männlich	1 288	1 288	1 032	724	292	595	850	238	55
		weiblich	1 265	1 265	630	421	77	285	920	168	40
		insgesamt	2 553	2 553	1 662	1 145	369	880	1 770	406	95
136 018	Ellenberg	männlich	774	772	579	411	33	194	387	104	52
		weiblich	771	771	349	254	7	96	518	65	24
		insgesamt	1 545	1 543	928	665	40	290	905	169	76
136 019	Ellwangen (Jagst), St.	männlich	10 509	10 372	7 478	1 743	3 433	9 098	11 980	4 572	1 029
		weiblich	11 029	10 959	5 051	539	2 259	6 750	12 649	3 949	542
		insgesamt	21 538	21 331	12 529	2 282	5 692	15 848	24 629	8 521	1 571
136 020	Eschach	männlich	662	661	516	346	52	220	364	84	82
		weiblich	748	744	344	208	49	185	585	77	59
		insgesamt	1 408	1 405	860	554	101	405	949	161	141
136 021	Essingen	männlich	2 590	2 582	1 985	1 266	349	1 044	1 639	503	182
		weiblich	2 644	2 642	1 377	869	83	589	1 853	366	140
		insgesamt	5 234	5 224	3 362	2 135	432	1 633	3 492	869	322
136 024	Göggingen	männlich	827	821	628	507	30	147	339	59	56
		weiblich	896	891	473	361	18	130	548	71	41
		insgesamt	1 723	1 712	1 101	868	48	277	887	130	97

1) Ohne Pendler mit unbestimmtem Ziel.

Noch: 1. Bevölkerung am Ort der Hauptwohnung, Wohn- und Tagbevölkerung, Erwerbstätige, Schüler/Studierende am Arbeits-/Schulort, innergemeindliche Pendler sowie Pendler über die Gemeindegrenze in den Gemeinden Baden-Württembergs am 25. Mai 1987 nach Geschlecht

Schl.-Nr.	Gemeinde	Geschlecht	Bevölkerung am Ort der Hauptwohnung	Wohnbevölkerung			Einpendler über die Gemeindegrenze	Erwerbstätige am Arbeitsort <sup>1)</sup> sowie Schüler und Studierende am Schulort <sup>1)</sup>	Tagbevölkerung <sup>1)</sup>	Innergemeindliche Pendler <sup>1)</sup>	Arbeits-/Ausbildungsstätte liegt auf dem gleichen Grundstück
				darunter							
				insgesamt	Erwerbstätige sowie Schüler und Studierende	Auspendler über die Gemeindegrenze <sup>1)</sup>					
1	2	3	4	5	6	7	8	9			
136 027	Gschwend	männlich	2 118	2 112	1 590	827	175	931	1 449	567	181
		weiblich	2 211	2 203	1 002	476	72	596	1 796	385	139
		insgesamt	4 329	4 315	2 592	1 303	247	1 527	3 245	952	320
136 028	Heubach, Stadt	männlich	4 282	4 259	3 206	1 523	1 055	2 717	3 760	1 395	243
		weiblich	4 598	4 581	2 231	726	1 015	2 515	4 857	1 349	151
		insgesamt	8 880	8 840	5 437	2 249	2 070	5 232	8 617	2 744	394
136 029	Heuchlingen	männlich	791	785	618	461	65	215	382	87	55
		weiblich	793	792	399	258	27	167	560	87	53
		insgesamt	1 584	1 577	1 017	719	92	382	942	174	108
136 033	Hüttlingen	männlich	2 498	2 495	1 880	1 296	189	744	1 358	424	110
		weiblich	2 629	2 626	1 273	824	105	541	1 892	366	70
		insgesamt	5 127	5 121	3 153	2 120	294	1 285	3 250	790	180
136 034	Iggingen	männlich	987	975	733	555	89	261	503	101	67
		weiblich	976	974	455	350	22	127	645	58	47
		insgesamt	1 963	1 949	1 188	905	111	388	1 148	159	114
136 035	Jagstzell	männlich	1 075	1 070	825	467	57	404	649	260	77
		weiblich	1 127	1 122	521	323	30	221	822	147	44
		insgesamt	2 202	2 192	1 346	790	87	625	1 471	407	121
136 037	Kirchheim am Ries	männlich	867	860	628	358	73	329	560	153	92
		weiblich	877	872	377	189	27	211	705	131	53
		insgesamt	1 744	1 732	1 005	547	100	540	1 265	284	145
136 038	Lauchheim, Stadt	männlich	1 723	1 716	1 267	700	331	876	1 324	398	140
		weiblich	1 804	1 801	814	380	179	611	1 596	345	87
		insgesamt	3 527	3 517	2 081	1 080	510	1 487	2 920	743	227
136 040	Leinzell	männlich	1 055	1 046	785	489	403	692	953	222	64
		weiblich	1 106	1 106	536	249	466	750	1 320	248	36
		insgesamt	2 161	2 152	1 321	738	869	1 442	2 273	470	100
136 042	Lorch, Stadt	männlich	4 775	4 766	3 590	1 576	1 084	3 065	4 234	1 680	281
		weiblich	5 059	5 050	2 492	915	480	2 047	4 603	1 349	218
		insgesamt	9 834	9 816	6 082	2 491	1 564	5 112	8 837	3 029	499
136 043	Möggingen	männlich	1 625	1 611	1 238	849	266	636	1 009	271	86
		weiblich	1 691	1 682	815	524	142	429	1 295	217	70
		insgesamt	3 316	3 293	2 053	1 373	408	1 065	2 304	488	156
136 044	Mutlangen	männlich	2 363	2 349	1 803	1 182	802	1 412	1 955	463	134
		weiblich	2 497	2 503	1 355	700	990	1 643	2 786	489	164
		insgesamt	4 860	4 852	3 158	1 882	1 792	3 055	4 741	952	298
136 045	Neresheim, Stadt	männlich	3 585	3 565	2 669	1 078	246	1 805	2 701	1 166	379
		weiblich	3 492	3 479	1 664	476	195	1 376	3 190	996	185
		insgesamt	7 077	7 044	4 333	1 554	441	3 181	5 891	2 162	564
136 046	Neuler	männlich	1 312	1 310	1 012	601	55	460	757	294	95
		weiblich	1 268	1 269	675	388	17	300	893	138	145
		insgesamt	2 580	2 579	1 687	989	72	760	1 650	432	240
136 049	Obergröningen	männlich	210	211	160	128	8	39	90	10	19
		weiblich	216	216	111	88	3	25	130	4	18
		insgesamt	426	427	271	216	11	64	220	14	37
136 050	Oberkochen, Stadt	männlich	3 991	3 961	2 858	697	3 793	5 921	7 014	1 983	131
		weiblich	4 113	4 099	1 927	487	1 312	2 742	4 906	1 345	85
		insgesamt	8 104	8 060	4 785	1 184	5 105	8 663	11 920	3 328	216
136 089	Rainau	männlich	1 336	1 319	1 012	685	60	385	692	209	97
		weiblich	1 309	1 291	647	395	32	283	927	163	88
		insgesamt	2 645	2 610	1 659	1 080	92	668	1 619	372	185
136 087	Riesbürg	männlich	949	943	703	415	228	505	744	171	96
		weiblich	1 042	1 041	479	307	51	218	779	96	71
		insgesamt	1 991	1 984	1 182	722	279	723	1 523	267	167
136 060	Rosenberg	männlich	1 157	1 138	857	434	193	606	887	293	105
		weiblich	1 157	1 138	469	256	37	249	918	157	55
		insgesamt	2 314	2 276	1 326	690	230	855	1 805	450	160
136 061	Ruppertshofen	männlich	616	618	467	288	130	309	460	115	59
		weiblich	658	658	327	214	35	148	478	85	28
		insgesamt	1 274	1 276	794	502	165	457	938	200	87

1) Ohne Pendler mit unbestimmtem Ziel.

Noch: 1. Bevölkerung am Ort der Hauptwohnung, Wohn- und Tagbevölkerung, Erwerbstätige, Schüler/Studierende am Arbeits-/ Schulort, innergemeindliche Pendler sowie Pendler über die Gemeindegrenze in den Gemeinden Baden-Württembergs am 25. Mai 1987 nach Geschlecht

Schl.-Nr.	Gemeinde	Geschlecht	Bevölkerung am Ort der Hauptwohnung	Wohnbevölkerung		Einpendler über die Gemeindegrenze	Erwerbstätige am Arbeitsort <sup>1)</sup> sowie Schüler und Studierende am Schulort <sup>1)</sup>	Tagbevölkerung <sup>1)</sup>	Innergemeindliche Pendler <sup>1)</sup>	Arbeits-/ Ausbildungsstätte liegt auf dem gleichen Grundstück	
				insgesamt	darunter						
					Erwerbstätige sowie Schüler und Studierende						Auspendler über die Gemeindegrenze <sup>1)</sup>
1	2	3	4	5	6	7	8	9			
136 062	Schechingen	männlich	794	792	593	421	85	253	452	123	40
		weiblich	809	805	390	270	13	132	547	85	34
		insgesamt	1 603	1 597	983	691	98	385	999	208	74
136 065	Schwäbisch Gmünd, St.	männlich	26 894	26 811	19 597	4 015	8 948	24 461	31 649	13 796	1 575
		weiblich	29 860	29 817	14 107	2 352	5 232	16 947	32 636	10 411	1 303
		insgesamt	56 754	56 628	33 704	6 367	14 180	41 408	64 285	24 207	2 878
136 066	Spraitbach	männlich	1 437	1 427	1 151	782	231	590	864	284	68
		weiblich	1 441	1 435	721	503	75	292	1 006	177	40
		insgesamt	2 878	2 862	1 872	1 285	306	882	1 870	461	108
136 068	Stöttlen	männlich	848	832	584	420	22	174	422	67	77
		weiblich	860	847	379	222	34	185	653	67	84
		insgesamt	1 708	1 679	963	642	56	359	1 075	134	161
136 070	Täferrot	männlich	460	456	357	318	10	47	146	9	26
		weiblich	467	469	238	205	4	35	265	13	18
		insgesamt	927	925	595	523	14	82	411	22	44
136 071	Tannhausen	männlich	823	811	561	391	55	219	469	85	72
		weiblich	839	825	362	189	40	212	675	89	83
		insgesamt	1 662	1 636	923	580	95	431	1 144	174	155
136 075	Unterschneidheim	männlich	2 058	2 043	1 527	701	255	1 057	1 573	632	162
		weiblich	2 040	2 033	999	349	125	772	1 806	456	191
		insgesamt	4 098	4 076	2 526	1 050	380	1 829	3 379	1 088	353
136 079	Waldstetten	männlich	3 256	3 227	2 466	1 460	735	1 725	2 484	795	172
		weiblich	3 447	3 437	1 676	912	312	1 070	2 828	635	123
		insgesamt	6 703	6 664	4 142	2 372	1 047	2 795	5 312	1 430	295
136 082	Westhausen	männlich	2 524	2 518	1 965	984	936	1 896	2 448	800	148
		weiblich	2 589	2 586	1 293	709	241	816	2 108	460	115
		insgesamt	5 113	5 104	3 258	1 693	1 177	2 712	4 556	1 260	263
136 084	Wört	männlich	603	586	448	205	386	627	765	181	53
		weiblich	567	558	286	77	207	412	684	175	30
		insgesamt	1 170	1 144	734	282	593	1 039	1 449	356	83
<b>Ostalbkreis</b>		männlich	<b>135 904</b>	<b>135 255</b>	<b>100 203</b>	<b>38 302</b>	<b>35 519</b>	<b>96 638</b>	<b>131 575</b>	<b>51 806</b>	<b>8 488</b>
		weiblich	<b>143 668</b>	<b>143 233</b>	<b>67 632</b>	<b>21 237</b>	<b>19 217</b>	<b>65 363</b>	<b>140 864</b>	<b>40 031</b>	<b>6 114</b>
		insgesamt	<b>279 572</b>	<b>278 488</b>	<b>167 835</b>	<b>59 539</b>	<b>54 736</b>	<b>162 001</b>	<b>272 439</b>	<b>91 837</b>	<b>14 602</b>
<b>Region Ostwürttemberg</b>		männlich	<b>196 390</b>	<b>195 130</b>	<b>143 695</b>	<b>54 341</b>	<b>50 981</b>	<b>139 193</b>	<b>190 416</b>	<b>75 338</b>	<b>11 778</b>
		weiblich	<b>208 522</b>	<b>207 758</b>	<b>97 413</b>	<b>30 235</b>	<b>28 493</b>	<b>95 285</b>	<b>205 459</b>	<b>58 325</b>	<b>8 464</b>
		insgesamt	<b>404 912</b>	<b>402 888</b>	<b>241 108</b>	<b>84 576</b>	<b>79 474</b>	<b>234 478</b>	<b>395 875</b>	<b>133 663</b>	<b>20 242</b>
<b>Regierungsbezirk Stuttgart</b>		männlich	<b>1 698 096</b>	<b>1 696 548</b>	<b>1 281 272</b>	<b>545 498</b>	<b>588 927</b>	<b>1 316 602</b>	<b>1 729 841</b>	<b>613 876</b>	<b>105 799</b>
		weiblich	<b>1 793 691</b>	<b>1 790 640</b>	<b>883 684</b>	<b>303 342</b>	<b>311 719</b>	<b>889 546</b>	<b>1 794 628</b>	<b>505 564</b>	<b>72 224</b>
		insgesamt	<b>3 491 787</b>	<b>3 487 188</b>	<b>2 164 956</b>	<b>848 840</b>	<b>900 646</b>	<b>2 206 148</b>	<b>3 524 469</b>	<b>1 119 440</b>	<b>178 023</b>

1) Ohne Pendler mit unbestimmtem Ziel.



Noch: 1. Bevölkerung am Ort der Hauptwohnung, Wohn- und Tagbevölkerung, Erwerbstätige, Schüler/Studierende am Arbeits-/Schulort, innergemeindliche Pendler sowie Pendler über die Gemeindegrenze in den Gemeinden Baden-Württembergs am 25. Mai 1987 nach Geschlecht

Schl.-Nr.	Gemeinde	Geschlecht	Bevölkerung am Ort der Hauptwohnung	Wohnbevölkerung		Einpendler über die Gemeindegrenze	Erwerbstätige am Arbeitsort <sup>1)</sup> sowie Schüler und Studierende am Schulort <sup>1)</sup>	Tagbevölkerung <sup>1)</sup>	Innergemeindliche Pendler <sup>1)</sup>	Arbeits-/Ausbildungsstätte liegt auf dem gleichen Grundstück	
				insgesamt	darunter						
					Erwerbstätige sowie Schüler und Studierende						Auspendler über die Gemeindegrenze <sup>1)</sup>
1	2	3	4	5	6	7	8	9			

Regierungsbezirk Karlsruhe

Region Mittlerer Oberrhein

Stadtkreise											
211 000	Baden-Baden, Stadt	männlich	22 161	21 896	15 249	3 373	5 956	17 743	24 338	10 060	1 607
		weiblich	27 966	27 758	12 014	1 558	4 945	15 366	31 057	9 162	1 259
		insgesamt	50 127	49 654	27 263	4 931	10 901	33 109	55 395	19 222	2 866
212 000	Karlsruhe, Stadt	männlich	123 499	127 379	91 874	9 064	56 411	138 885	174 215	76 206	5 840
		weiblich	137 092	137 453	64 332	4 523	28 367	88 075	161 064	56 060	3 643
		insgesamt	260 591	264 832	156 206	13 587	84 778	226 960	335 279	132 266	9 483
Landkreise											
215	Karlsruhe										
215 100	Bad Schönborn	männlich	4 262	4 253	3 117	1 713	994	2 360	3 488	952	394
		weiblich	4 448	4 427	1 981	787	749	1 933	4 378	1 022	162
		insgesamt	8 710	8 680	5 098	2 500	1 743	4 293	7 866	1 974	556
215 007	Bretten, Stadt	männlich	11 463	11 424	8 506	2 965	2 166	7 640	10 549	4 830	592
		weiblich	12 248	12 210	5 853	1 451	1 501	5 883	12 233	3 947	435
		insgesamt	23 711	23 634	14 359	4 416	3 667	13 523	22 782	8 777	1 027
215 009	Bruchsal, Stadt	männlich	17 679	17 633	13 016	4 397	9 104	17 621	22 214	7 019	1 406
		weiblich	18 821	18 791	8 605	1 945	5 817	12 457	22 626	5 970	670
		insgesamt	36 500	36 424	21 621	6 342	14 921	30 078	44 840	12 989	2 076
215 111	Dettenheim	männlich	2 869	2 866	2 164	1 529	100	704	1 405	439	144
		weiblich	2 949	2 947	1 338	853	80	557	2 165	364	113
		insgesamt	5 818	5 813	3 502	2 382	180	1 261	3 570	803	257
215 102	Eggenstein-Leopoldshf.	männlich	6 211	6 188	4 937	3 080	2 567	4 365	5 609	1 508	249
		weiblich	6 419	6 398	3 390	2 181	800	1 997	4 998	1 027	170
		insgesamt	12 630	12 586	8 327	5 261	3 367	6 362	10 607	2 535	419
215 017	Ettlingen, Stadt	männlich	17 911	17 882	13 417	5 418	6 659	14 553	18 973	6 623	1 147
		weiblich	19 257	19 208	9 130	3 169	3 549	9 478	19 528	5 340	589
		insgesamt	37 168	37 090	22 547	8 587	10 208	24 031	38 501	11 963	1 736
215 021	Forst	männlich	3 045	3 021	2 271	1 549	665	1 359	2 107	504	176
		weiblich	3 148	3 132	1 615	1 047	258	813	2 329	446	109
		insgesamt	6 193	6 153	3 886	2 596	923	2 172	4 436	950	285
215 025	Gondelsheim	männlich	1 194	1 193	902	597	175	469	760	192	96
		weiblich	1 229	1 227	603	379	87	310	933	163	60
		insgesamt	2 423	2 420	1 505	976	262	779	1 693	355	156
215 099	Graben-Neudorf	männlich	4 661	4 649	3 506	2 043	1 006	2 416	3 555	1 141	240
		weiblich	4 735	4 732	2 149	1 242	259	1 144	3 725	761	124
		insgesamt	9 396	9 381	5 655	3 285	1 265	3 560	7 280	1 902	364
215 029	Hambrücken	männlich	2 010	2 001	1 504	1 009	80	562	1 059	391	83
		weiblich	2 052	2 051	1 041	558	73	553	1 563	420	60
		insgesamt	4 062	4 052	2 545	1 567	153	1 115	2 622	811	143
215 096	Karlsbad	männlich	6 342	6 318	4 753	2 542	1 555	3 737	5 292	1 792	364
		weiblich	6 897	6 898	3 495	1 171	1 668	3 983	7 384	1 933	382
		insgesamt	13 239	13 216	8 248	3 713	3 223	7 720	12 676	3 725	746
215 103	Karlsdorf-Neuthard	männlich	3 961	3 948	3 054	2 022	516	1 496	2 390	792	143
		weiblich	3 959	3 950	1 904	1 179	107	824	2 869	597	119
		insgesamt	7 920	7 898	4 958	3 201	623	2 320	5 259	1 389	262
215 097	Kraichtal, Stadt	männlich	6 198	6 180	4 569	2 605	457	2 376	3 984	1 559	349
		weiblich	6 378	6 363	2 847	1 456	252	1 631	5 138	1 183	196
		insgesamt	12 576	12 543	7 416	4 061	709	4 007	9 122	2 742	545
215 039	Kronau	männlich	2 271	2 264	1 689	1 122	157	696	1 270	465	68
		weiblich	2 298	2 300	1 101	588	150	656	1 855	440	66
		insgesamt	4 569	4 564	2 790	1 710	307	1 352	3 125	905	134

1) Ohne Pendler mit unbestimmtem Ziel.

Noch: 1. Bevölkerung am Ort der Hauptwohnung, Wohn- und Tagbevölkerung, Erwerbstätige, Schüler/Studierende am Arbeits-/Schulort, innergemeindliche Pendler sowie Pendler über die Gemeindegrenze in den Gemeinden Baden-Württembergs am 25. Mai 1987 nach Geschlecht

Schl.-Nr.	Gemeinde	Geschlecht	Bevölkerung am Ort der Hauptwohnung	Wohnbevölkerung		Einpendler über die Gemeindegrenze	Erwerbstätige am Arbeitsort <sup>1)</sup> sowie Schüler und Studierende am Schulort <sup>1)</sup>	Tagbevölkerung <sup>1)</sup>	Innergemeindliche Pendler <sup>1)</sup>	Arbeits-/Ausbildungsstätte liegt auf dem gleichen Grundstück	
				insgesamt	darunter						
					Erwerbstätige sowie Schüler und Studierende						Auspender über die Gemeindegrenze <sup>1)</sup>
1	2	3	4	5	6	7	8	9			
215 040	Kürnbach	männlich	1 160	1 151	836	669	39	202	516	99	58
		weiblich	1 230	1 215	581	400	25	205	836	129	51
		insgesamt	2 390	2 366	1 417	1 069	64	407	1 352	228	109
215 105	Linkenheim-Hochstetten	männlich	4 697	4 684	3 530	2 302	438	1 610	2 760	931	218
		weiblich	4 935	4 920	2 296	1 373	282	1 194	3 808	780	132
		insgesamt	9 632	9 604	5 826	3 675	720	2 804	6 568	1 711	350
215 046	Malsch	männlich	5 750	5 731	4 180	2 589	722	2 269	3 816	1 227	293
		weiblich	6 094	6 086	2 659	1 484	252	1 421	4 845	989	180
		insgesamt	11 844	11 817	6 839	4 073	974	3 690	8 661	2 216	473
215 047	Marxzell	männlich	2 172	2 160	1 588	1 145	168	597	1 168	270	148
		weiblich	2 328	2 314	1 004	639	119	479	1 786	263	97
		insgesamt	4 500	4 474	2 592	1 784	287	1 076	2 954	533	245
215 059	Oberderdingen	männlich	3 992	3 980	3 011	1 116	1 586	3 450	4 415	1 597	254
		weiblich	4 198	4 172	2 142	742	914	2 308	4 333	1 240	154
		insgesamt	8 190	8 152	5 153	1 858	2 500	5 758	8 748	2 837	408
215 107	Oberhausen-Rheinhausen	männlich	4 289	4 278	3 230	2 268	225	1 127	2 172	703	189
		weiblich	4 231	4 226	1 924	1 019	235	1 126	3 427	735	156
		insgesamt	8 520	8 504	5 154	3 287	460	2 253	5 599	1 438	345
215 064	Östringen, Stadt	männlich	5 292	5 281	3 937	2 003	2 075	3 955	5 297	1 575	269
		weiblich	5 443	5 436	2 514	1 158	648	1 987	4 907	1 178	161
		insgesamt	10 735	10 717	6 451	3 161	2 723	5 942	10 204	2 753	430
215 101	Pfinztal	männlich	7 275	7 254	5 308	3 225	853	2 866	4 810	1 670	304
		weiblich	7 671	7 647	3 551	1 943	517	2 112	6 206	1 380	215
		insgesamt	14 946	14 901	8 859	5 168	1 370	4 978	11 016	3 050	519
215 066	Philippsburg, Stadt	männlich	5 430	5 408	4 033	1 663	2 688	4 977	6 351	2 033	230
		weiblich	5 492	5 492	2 504	962	748	2 275	5 262	1 354	173
		insgesamt	10 922	10 900	6 537	2 625	3 436	7 252	11 613	3 387	403
215 108	Rheinstetten	männlich	9 412	9 369	7 142	4 430	881	3 501	5 718	2 121	448
		weiblich	9 653	9 633	4 704	2 560	399	2 523	7 446	1 833	291
		insgesamt	19 065	19 002	11 846	6 990	1 280	6 024	13 164	3 954	739
215 109	Stutensee	männlich	9 352	9 357	7 258	4 676	1 431	3 929	6 012	1 973	470
		weiblich	9 580	9 547	4 707	2 704	587	2 566	7 396	1 712	267
		insgesamt	18 932	18 904	11 965	7 380	2 018	6 495	13 408	3 685	737
215 082	Sulzfeld	männlich	1 946	1 935	1 476	794	524	1 200	1 659	555	111
		weiblich	1 955	1 944	1 057	390	563	1 225	2 111	586	76
		insgesamt	3 901	3 879	2 533	1 184	1 087	2 425	3 770	1 141	187
215 084	Ubstadt-Weiher	männlich	4 983	4 972	3 769	2 521	382	1 574	2 773	941	225
		weiblich	5 163	5 149	2 396	1 470	284	1 197	3 948	762	151
		insgesamt	10 146	10 121	6 165	3 991	666	2 771	6 721	1 703	376
215 106	Waghäusel, Stadt	männlich	8 380	8 352	6 241	3 245	1 472	4 408	6 514	2 499	413
		weiblich	8 727	8 708	4 068	1 619	784	3 221	7 856	2 148	288
		insgesamt	17 107	17 060	10 309	4 864	2 256	7 629	14 370	4 647	701
215 110	Waldbronn	männlich	5 932	5 926	4 545	3 276	501	1 706	3 072	865	305
		weiblich	6 325	6 317	3 079	1 912	393	1 540	4 772	930	217
		insgesamt	12 257	12 243	7 624	5 188	894	3 246	7 844	1 795	522
215 089	Walzbachtal	männlich	3 581	3 576	2 648	1 740	261	1 150	2 077	709	158
		weiblich	3 653	3 640	1 717	1 081	98	727	2 649	516	113
		insgesamt	7 234	7 216	4 365	2 821	359	1 877	4 726	1 225	271
215 090	Weingarten (Baden)	männlich	3 892	3 873	2 816	1 770	505	1 508	2 561	788	197
		weiblich	4 250	4 238	1 924	1 034	237	1 115	3 429	736	142
		insgesamt	8 142	8 111	4 740	2 804	742	2 623	5 990	1 524	339
215 094	Zaisenhausen	männlich	689	680	522	353	125	290	448	110	49
		weiblich	731	725	352	235	58	173	546	84	31
		insgesamt	1 420	1 405	874	588	183	463	994	194	80
216	Karlsruhe	männlich	178 301	177 787	133 475	72 376	41 077	100 673	144 794	48 873	9 790
		weiblich	186 497	186 043	88 231	40 731	22 493	69 613	167 287	40 968	6 150
		insgesamt	364 798	363 830	221 706	113 107	63 570	170 286	312 081	89 841	15 940
216 002	Au am Rhein	männlich	1 394	1 394	1 084	785	74	358	668	212	62
		weiblich	1 379	1 374	609	396	54	262	1 027	165	43
		insgesamt	2 773	2 768	1 693	1 181	128	620	1 695	377	105

1) Ohne Pendler mit unbestimmtem Ziel.

Noch: 1. Bevölkerung am Ort der Hauptwohnung, Wohn- und Tagbevölkerung, Erwerbstätige, Schüler/Studierende am Arbeits-/Schulort, innergemeindliche Pendler sowie Pendler über die Gemeindegrenze in den Gemeinden Baden-Württembergs am 25. Mai 1987 nach Geschlecht

Schl.-Nr.	Gemeinde	Geschlecht	Bevölkerung am Ort der Hauptwohnung	Wohnbevölkerung			Einpendler über die Gemeindegrenze	Erwerbstätige am Arbeitsort <sup>1)</sup> sowie Schüler und Studierende am Schulort <sup>1)</sup>	Tagbevölkerung <sup>1)</sup>	Innergemeindliche Pendler <sup>1)</sup>	Arbeits-/Ausbildungsstätte liegt auf dem gleichen Grundstück
				insgesamt	darunter						
					Erwerbstätige sowie Schüler und Studierende	Auspendler über die Gemeindegrenze <sup>1)</sup>					
1	2	3	4	5	6	7	8	9			
216 005	Bietigheim	männlich	2 660	2 654	1 949	1 468	182	647	1 351	301	140
		weiblich	2 801	2 801	1 227	864	111	470	2 044	256	103
		insgesamt	5 461	5 455	3 176	2 332	293	1 117	3 395	557	243
216 006	Bischweier	männlich	1 327	1 320	1 021	779	219	452	748	183	44
		weiblich	1 336	1 332	600	459	46	184	915	105	33
		insgesamt	2 663	2 652	1 621	1 238	265	636	1 663	288	77
216 007	Bühl, Stadt	männlich	11 001	10 946	8 255	2 973	4 177	9 343	12 013	4 424	673
		weiblich	12 245	12 260	5 815	1 623	3 435	7 595	14 030	3 612	547
		insgesamt	23 246	23 206	14 070	4 596	7 612	16 938	26 043	8 036	1 220
216 008	Bühlertal	männlich	3 864	3 842	2 927	1 624	823	2 077	2 990	1 086	155
		weiblich	4 026	4 020	1 823	1 011	365	1 168	3 362	680	123
		insgesamt	7 890	7 862	4 750	2 635	1 188	3 245	6 352	1 766	278
216 009	Durmersheim	männlich	5 130	5 113	3 847	2 329	718	2 176	3 441	1 165	267
		weiblich	5 238	5 232	2 445	1 355	457	1 530	4 308	916	156
		insgesamt	10 368	10 345	6 292	3 684	1 175	3 706	7 749	2 081	423
216 012	Elchesheim-Illingen	männlich	1 376	1 375	1 026	757	94	347	695	190	62
		weiblich	1 382	1 379	604	403	48	245	1 017	150	47
		insgesamt	2 758	2 754	1 630	1 160	142	592	1 712	340	109
216 013	Forbach	männlich	2 792	2 789	2 147	874	266	1 521	2 162	1 067	159
		weiblich	3 003	3 000	1 182	541	89	724	2 540	517	118
		insgesamt	5 795	5 789	3 329	1 415	355	2 245	4 702	1 584	277
216 015	Gaggenau, Stadt	männlich	13 695	13 609	10 055	2 222	6 228	14 007	17 543	7 156	533
		weiblich	14 421	14 369	6 175	1 900	1 316	5 577	13 757	3 826	432
		insgesamt	28 116	27 978	16 230	4 122	7 544	19 584	31 300	10 982	965
216 017	Gernsbach, Stadt	männlich	6 763	6 714	4 900	2 224	1 476	4 099	5 902	2 271	319
		weiblich	7 352	7 316	3 127	1 181	999	2 923	7 102	1 692	232
		insgesamt	14 115	14 030	8 027	3 405	2 475	7 022	13 004	3 963	551
216 022	Hügelsheim	männlich	718	712	541	376	84	243	414	114	43
		weiblich	778	777	370	254	38	148	555	75	35
		insgesamt	1 496	1 489	911	630	122	391	969	189	78
216 023	Iffezheim	männlich	1 963	1 946	1 500	872	465	1 066	1 508	484	101
		weiblich	2 024	2 016	890	474	170	584	1 709	343	71
		insgesamt	3 987	3 962	2 390	1 346	635	1 650	3 217	827	172
216 024	Kuppenheim, Stadt	männlich	3 336	3 319	2 541	1 661	586	1 441	2 217	655	178
		weiblich	3 586	3 575	1 632	820	608	1 414	3 356	674	132
		insgesamt	6 922	6 894	4 173	2 481	1 194	2 855	5 573	1 329	310
216 028	Lichtenau, Stadt	männlich	2 034	2 025	1 520	820	243	913	1 412	542	123
		weiblich	2 099	2 091	1 003	423	194	765	1 848	463	108
		insgesamt	4 133	4 116	2 523	1 243	437	1 678	3 260	1 005	231
216 029	Loffenau	männlich	1 163	1 157	863	669	39	225	518	117	66
		weiblich	1 237	1 231	502	378	26	148	877	86	36
		insgesamt	2 400	2 388	1 365	1 047	65	373	1 395	203	102
216 033	Muggensturm	männlich	2 490	2 477	1 873	1 280	555	1 125	1 728	416	133
		weiblich	2 613	2 606	1 173	690	262	739	2 171	384	93
		insgesamt	5 103	5 083	3 046	1 970	817	1 864	3 899	800	226
216 039	Ötigheim	männlich	1 854	1 845	1 366	1 059	135	425	904	227	58
		weiblich	2 007	2 005	914	663	90	333	1 422	204	39
		insgesamt	3 861	3 850	2 280	1 722	225	758	2 326	431	97
216 041	Ottersweier	männlich	2 855	2 854	1 997	1 180	633	1 416	2 270	621	144
		weiblich	2 877	2 867	1 273	678	459	1 048	2 641	490	99
		insgesamt	5 732	5 721	3 270	1 858	1 092	2 464	4 911	1 111	243
216 043	Rastatt, Stadt	männlich	18 881	18 849	13 420	4 416	5 646	14 551	19 967	7 871	912
		weiblich	20 779	20 746	9 350	1 830	3 714	11 212	22 600	6 946	551
		insgesamt	39 660	39 595	22 770	6 246	9 360	25 763	42 567	14 817	1 463
216 063	Rheinmünster	männlich	2 456	2 440	1 862	1 042	568	1 332	1 895	618	127
		weiblich	2 545	2 537	1 167	597	276	841	2 211	450	115
		insgesamt	5 001	4 977	3 029	1 639	844	2 173	4 106	1 068	242
216 049	Sinzheim	männlich	4 011	3 988	3 050	1 911	697	1 802	2 736	853	233
		weiblich	4 300	4 282	2 140	1 266	410	1 273	3 413	705	158
		insgesamt	8 311	8 270	5 190	3 177	1 107	3 075	6 149	1 558	391

1) Ohne Pendler mit unbestimmtem Ziel.

Noch: 1. Bevölkerung am Ort der Hauptwohnung, Wohn- und Tagbevölkerung, Erwerbstätige, Schüler/Studierende am Arbeits-/Schulort, innergemeindliche Pendler sowie Pendler über die Gemeindegrenze in den Gemeinden Baden-Württembergs am 25. Mai 1987 nach Geschlecht

Schl.-Nr.	Gemeinde	Geschlecht	Bevölkerung am Ort der Hauptwohnung	Wohnbevölkerung			Einpendler über die Gemeindegrenze	Erwerbstätige am Arbeitsort <sup>1)</sup> sowie Schüler und Studierende am Schulort <sup>1)</sup>	Tagbevölkerung <sup>1)</sup>	Innergemeindliche Pendler <sup>1)</sup>	Arbeits-/Ausbildungsstätte liegt auf dem gleichen Grundstück
				insgesamt	darunter						
					Erwerbstätige sowie Schüler und Studierende	Auspendler über die Gemeindegrenze <sup>1)</sup>					
1	2	3	4	5	6	7	8	9			
216 052	Steinmauern	männlich	1 129	1 124	843	648	75	261	542	141	38
		weiblich	1 143	1 139	503	349	57	210	846	121	32
		insgesamt	2 272	2 263	1 346	997	132	471	1 388	262	70
216 059	Weisenbach	männlich	1 240	1 234	949	545	420	818	1 102	360	29
		weiblich	1 300	1 299	562	296	169	431	1 167	231	30
		insgesamt	2 540	2 533	1 511	841	589	1 249	2 269	591	59
	<b>Rastatt</b>	männlich	<b>94 132</b>	<b>93 726</b>	<b>69 536</b>	<b>32 514</b>	<b>24 403</b>	<b>60 645</b>	<b>84 726</b>	<b>31 074</b>	<b>4 599</b>
		weiblich	<b>100 471</b>	<b>100 254</b>	<b>45 086</b>	<b>18 451</b>	<b>13 393</b>	<b>39 824</b>	<b>94 918</b>	<b>23 091</b>	<b>3 333</b>
		insgesamt	<b>194 603</b>	<b>193 980</b>	<b>114 622</b>	<b>50 965</b>	<b>37 796</b>	<b>100 469</b>	<b>179 644</b>	<b>54 165</b>	<b>7 932</b>
	<b>Region Mittlerer Oberrhein</b>	männlich	<b>418 093</b>	<b>420 788</b>	<b>310 134</b>	<b>117 327</b>	<b>127 847</b>	<b>317 946</b>	<b>428 073</b>	<b>166 213</b>	<b>21 836</b>
		weiblich	<b>452 026</b>	<b>451 508</b>	<b>209 663</b>	<b>65 263</b>	<b>69 198</b>	<b>212 878</b>	<b>454 326</b>	<b>129 281</b>	<b>14 385</b>
		insgesamt	<b>870 119</b>	<b>872 296</b>	<b>519 797</b>	<b>182 590</b>	<b>197 045</b>	<b>530 824</b>	<b>882 399</b>	<b>295 494</b>	<b>36 221</b>
<b>Region Unterer Neckar</b>											
<b>Stadtkreise</b>											
221 000	Heidelberg, Stadt	männlich	59 012	60 798	44 818	7 675	34 049	70 907	86 724	32 929	3 741
		weiblich	68 756	69 644	37 413	3 832	26 379	59 845	91 973	30 914	2 551
		insgesamt	127 768	130 442	82 231	11 507	60 428	130 752	178 697	63 843	6 292
222 000	Mannheim, Univ.-Stadt	männlich	142 454	144 041	101 330	12 352	68 926	157 476	200 015	81 650	6 505
		weiblich	152 737	153 455	69 451	5 878	28 860	92 302	176 213	60 054	3 383
		insgesamt	295 191	297 496	170 781	18 230	97 786	249 778	376 228	141 704	9 888
<b>Landkreise</b>											
225	<b>Neckar-Odenwald-Kreis</b>										
225 001	Adelsheim, Stadt	männlich	2 448	2 392	1 878	735	394	1 521	2 032	481	632
		weiblich	2 260	2 227	948	375	197	766	2 044	430	139
		insgesamt	4 708	4 619	2 826	1 110	591	2 287	4 076	911	771
225 002	Aglasterhausen	männlich	1 834	1 822	1 343	741	281	864	1 340	424	146
		weiblich	1 904	1 888	934	525	181	584	1 538	316	87
		insgesamt	3 738	3 710	2 277	1 266	462	1 448	2 878	740	233
225 009	Billigheim	männlich	2 675	2 649	1 957	1 208	128	865	1 555	530	189
		weiblich	2 634	2 623	1 233	771	39	497	1 887	333	125
		insgesamt	5 309	5 272	3 190	1 979	167	1 362	3 442	863	314
225 010	Binau	männlich	622	608	443	341	74	164	329	60	27
		weiblich	630	627	311	232	68	145	460	57	20
		insgesamt	1 252	1 235	754	573	142	309	789	117	47
225 014	Buchen (Odenwald), St.	männlich	7 186	7 064	5 103	1 479	1 582	5 153	7 108	3 061	475
		weiblich	7 646	7 581	3 496	812	1 087	3 762	7 844	2 340	335
		insgesamt	14 832	14 645	8 599	2 291	2 669	8 915	14 952	5 401	810
225 117	Elztal	männlich	2 468	2 455	1 846	1 054	448	1 219	1 828	614	148
		weiblich	2 559	2 561	1 190	698	129	614	1 983	397	88
		insgesamt	5 027	5 016	3 036	1 752	577	1 833	3 811	1 011	236
225 024	Fahrenbach	männlich	1 236	1 220	905	713	35	216	531	107	62
		weiblich	1 225	1 219	528	384	34	176	867	96	46
		insgesamt	2 461	2 439	1 433	1 097	69	392	1 398	203	108
225 032	Hardheim	männlich	3 146	3 097	2 303	727	903	2 428	3 220	1 193	307
		weiblich	3 283	3 250	1 454	474	416	1 379	3 170	807	156
		insgesamt	6 429	6 347	3 757	1 201	1 319	3 807	6 390	2 000	463
225 033	Haßmersheim	männlich	2 034	2 026	1 507	803	469	1 149	1 662	568	109
		weiblich	2 225	2 223	1 013	437	260	830	2 034	497	73
		insgesamt	4 259	4 249	2 520	1 240	729	1 979	3 696	1 065	182
225 039	Höpfingen	männlich	1 355	1 344	1 051	570	122	587	876	369	83
		weiblich	1 424	1 423	744	464	64	341	1 019	214	63
		insgesamt	2 779	2 767	1 795	1 034	186	928	1 895	583	146
225 042	Hüffenhardt	männlich	875	867	629	451	24	195	431	104	64
		weiblich	973	971	428	280	55	201	742	112	34
		insgesamt	1 848	1 838	1 057	731	79	396	1 173	216	98

1) Ohne Pendler mit unbestimmtem Ziel.

Noch: 1. Bevölkerung am Ort der Hauptwohnung, Wohn- und Tagbevölkerung, Erwerbstätige, Schüler/Studierende am Arbeits-/Schulort, innergemeindliche Pendler sowie Pendler über die Gemeindegrenze in den Gemeinden Baden-Württembergs am 25. Mai 1987 nach Geschlecht

Schl.-Nr.	Gemeinde	Geschlecht	Bevölkerung am Ort der Hauptwohnung	Wohnbevölkerung			Einpendler über die Gemeindegrenze	Erwerbstätige am Arbeitsort <sup>1)</sup> sowie Schüler und Studierende am Schulort <sup>1)</sup>	Tagbevölkerung <sup>1)</sup>	Innergemeindliche Pendler <sup>1)</sup>	Arbeits-/Ausbildungsstätte liegt auf dem gleichen Grundstück
				insgesamt	darunter						
					Erwerbstätige sowie Schüler und Studierende	Auspendler über die Gemeindegrenze <sup>1)</sup>					
1	2	3	4	5	6	7	8	9			
225 052	Limbach	männlich	2 103	2 089	1 524	822	250	941	1 506	540	141
		weiblich	2 141	2 125	950	435	186	700	1 875	401	113
		insgesamt	4 244	4 214	2 474	1 257	436	1 641	3 381	941	254
225 058	Mosbach, Stadt	männlich	11 437	11 391	8 177	2 084	5 735	11 759	14 957	5 185	783
		weiblich	12 131	12 123	5 486	912	3 804	8 358	14 985	4 056	498
		insgesamt	23 568	23 514	13 663	2 996	9 539	20 117	29 942	9 241	1 281
225 060	Mudau	männlich	2 352	2 330	1 700	877	136	939	1 568	579	207
		weiblich	2 422	2 410	1 020	464	70	618	2 005	425	123
		insgesamt	4 774	4 740	2 720	1 341	206	1 557	3 573	1 004	330
225 064	Neckargerach	männlich	1 077	1 060	794	500	123	409	674	228	52
		weiblich	1 156	1 145	494	322	54	225	873	146	25
		insgesamt	2 233	2 205	1 288	822	177	634	1 547	374	77
225 067	Neckarzimmern	männlich	767	754	565	384	409	586	775	132	39
		weiblich	855	854	382	246	95	229	701	114	19
		insgesamt	1 622	1 608	947	630	504	815	1 476	246	58
225 068	Neunkirchen	männlich	751	734	543	387	43	189	380	97	44
		weiblich	807	796	364	234	67	190	622	90	33
		insgesamt	1 558	1 530	907	621	110	379	1 002	187	77
225 074	Obrigheim	männlich	2 512	2 494	1 883	1 192	658	1 325	1 931	554	92
		weiblich	2 590	2 588	1 193	652	527	1 065	2 456	479	59
		insgesamt	5 102	5 082	3 076	1 844	1 185	2 390	4 387	1 033	151
225 075	Osterburken, Stadt	männlich	2 334	2 277	1 679	631	1 116	2 147	2 744	882	138
		weiblich	2 393	2 358	1 129	329	705	1 500	2 727	682	113
		insgesamt	4 727	4 635	2 808	960	1 821	3 647	5 471	1 564	251
225 114	Ravenstein, Stadt	männlich	1 308	1 292	952	548	59	451	789	253	130
		weiblich	1 337	1 321	588	312	25	295	1 028	148	122
		insgesamt	2 645	2 613	1 540	860	84	746	1 817	401	252
225 082	Rosenberg	männlich	957	934	699	404	185	474	708	178	105
		weiblich	984	966	422	272	16	165	708	90	59
		insgesamt	1 941	1 900	1 121	676	201	639	1 416	268	164
225 115	Schefflenz	männlich	1 983	1 966	1 432	916	134	632	1 166	366	131
		weiblich	2 059	2 047	920	475	78	520	1 647	339	103
		insgesamt	4 042	4 013	2 352	1 391	212	1 152	2 813	705	234
225 116	Schwarzach	männlich	1 377	1 363	1 018	342	391	1 060	1 405	190	479
		weiblich	1 216	1 204	674	156	530	1 047	1 576	224	293
		insgesamt	2 593	2 567	1 692	498	921	2 107	2 981	414	772
225 091	Seckach	männlich	1 810	1 769	1 286	707	160	725	1 207	433	129
		weiblich	1 856	1 820	837	396	141	577	1 560	339	97
		insgesamt	3 666	3 589	2 123	1 103	301	1 302	2 767	772	226
225 118	Waldbrunn	männlich	2 029	2 009	1 447	957	65	534	1 092	335	124
		weiblich	2 177	2 164	997	576	52	468	1 633	324	92
		insgesamt	4 206	4 173	2 444	1 533	117	1 002	2 725	659	216
225 109	Walldürn, Stadt	männlich	5 074	5 009	3 755	1 010	1 542	4 256	5 508	2 198	490
		weiblich	5 301	5 201	2 482	516	1 027	2 981	5 698	1 714	240
		insgesamt	10 375	10 210	6 237	1 526	2 569	7 237	11 206	3 912	730
225 113	Zwingenberg	männlich	356	350	256	189	140	203	297	51	11
		weiblich	362	360	162	111	38	88	286	41	9
		insgesamt	718	710	418	300	178	291	583	92	20
<b>Neckar-Odenwald-Kreis</b>		männlich	<b>64 106</b>	<b>63 365</b>	<b>46 675</b>	<b>20 772</b>	<b>15 606</b>	<b>40 991</b>	<b>57 619</b>	<b>19 712</b>	<b>5 337</b>
		weiblich	<b>66 550</b>	<b>66 075</b>	<b>30 379</b>	<b>11 860</b>	<b>9 945</b>	<b>28 321</b>	<b>63 968</b>	<b>15 211</b>	<b>3 164</b>
		insgesamt	<b>130 656</b>	<b>129 440</b>	<b>77 054</b>	<b>32 632</b>	<b>25 551</b>	<b>69 312</b>	<b>121 587</b>	<b>34 923</b>	<b>8 501</b>
<b>226</b>	<b>Rhein-Neckar-Kreis</b>										
226 003	Altlußheim	männlich	2 436	2 428	1 772	1 242	244	728	1 383	358	123
		weiblich	2 525	2 519	1 116	730	128	508	1 911	293	87
		insgesamt	4 961	4 947	2 888	1 972	372	1 236	3 294	651	210
226 102	Angelbachtal	männlich	1 845	1 832	1 393	926	184	628	1 067	327	113
		weiblich	1 879	1 876	943	506	240	670	1 603	339	91
		insgesamt	3 724	3 708	2 336	1 432	424	1 298	2 670	666	204

1) Ohne Pendler mit unbestimmtem Ziel.



Noch: 1. Bevölkerung am Ort der Hauptwohnung, Wohn- und Tagbevölkerung, Erwerbstätige, Schüler/Studierende am Arbeits-/Schulort, innergemeindliche Pendler sowie Pendler über die Gemeindegrenze in den Gemeinden Baden-Württembergs am 25. Mai 1987 nach Geschlecht

Schl.-Nr.	Gemeinde	Geschlecht	Bevölkerung am Ort der Hauptwohnung	Wohnbevölkerung		Einpender über die Gemeindegrenze	Erwerbstätige am Arbeitsort <sup>1)</sup> sowie Schüler und Studierende am Schulort <sup>1)</sup>	Tagbevölkerung <sup>1)</sup>	Innergemeindliche Pendler <sup>1)</sup>	Arbeits-/Ausbildungsstätte liegt auf dem gleichen Grundstück	
				insgesamt	darunter						
					Erwerbstätige sowie Schüler und Studierende						Auspender über die Gemeindegrenze <sup>1)</sup>
1	2	3	4	5	6	7	8	9			
226 006	Bammental	männlich	2 718	2 708	1 980	1 302	462	1 114	1 837	485	154
		weiblich	2 929	2 924	1 359	908	222	667	2 226	356	89
		insgesamt	5 647	5 632	3 339	2 210	684	1 781	4 063	841	243
226 009	Brühl	männlich	6 595	6 587	4 802	3 539	709	1 915	3 697	887	294
		weiblich	6 899	6 896	3 259	2 215	473	1 498	5 134	823	202
		insgesamt	13 494	13 483	8 061	5 754	1 182	3 413	8 831	1 710	496
226 010	Dielheim	männlich	3 719	3 715	2 838	2 113	97	790	1 666	504	159
		weiblich	3 763	3 754	1 863	1 314	72	611	2 499	422	117
		insgesamt	7 482	7 469	4 701	3 427	169	1 401	4 165	926	276
226 012	Dossenheim	männlich	4 314	4 310	3 253	2 396	491	1 291	2 339	599	191
		weiblich	4 805	4 807	2 492	1 748	271	992	3 301	583	138
		insgesamt	9 119	9 117	5 745	4 144	762	2 283	5 640	1 182	329
226 013	Eberbach, Stadt	männlich	7 024	6 945	4 836	1 225	2 243	5 801	7 899	3 168	370
		weiblich	8 039	7 999	3 489	595	1 437	4 317	8 822	2 584	296
		insgesamt	15 063	14 944	8 325	1 820	3 680	10 118	16 721	5 752	666
226 105	Edingen-Neckarhausen	männlich	6 613	6 612	4 855	3 635	786	1 955	3 703	834	310
		weiblich	7 193	7 204	3 393	2 429	346	1 302	5 109	751	205
		insgesamt	13 806	13 816	8 248	6 064	1 132	3 257	8 812	1 585	515
226 017	Epfenbach	männlich	1 088	1 085	839	520	169	486	731	234	79
		weiblich	1 118	1 111	540	312	75	302	873	164	63
		insgesamt	2 206	2 196	1 379	832	244	788	1 604	398	142
226 018	Eppelheim	männlich	6 189	6 210	4 718	3 080	1 579	3 170	4 656	1 331	239
		weiblich	6 767	6 784	3 750	2 376	899	2 253	5 282	1 228	126
		insgesamt	12 956	12 994	8 468	5 456	2 478	5 423	9 938	2 559	365
226 020	Eschelbronn	männlich	1 097	1 096	820	508	244	549	824	251	49
		weiblich	1 177	1 175	507	297	103	312	980	173	36
		insgesamt	2 274	2 271	1 327	805	347	861	1 804	424	85
226 022	Gaiberg	männlich	990	993	760	588	32	193	424	115	46
		weiblich	1 064	1 061	496	370	48	174	738	92	34
		insgesamt	2 054	2 054	1 256	958	80	367	1 162	207	80
226 027	Heddesbach	männlich	212	210	148	107	24	61	123	19	14
		weiblich	217	216	89	74	6	21	148	6	9
		insgesamt	429	426	237	181	30	82	271	25	23
226 028	Heddesheim	männlich	5 240	5 222	3 952	2 999	751	1 667	2 931	598	291
		weiblich	5 420	5 413	2 576	1 799	444	1 215	4 048	607	164
		insgesamt	10 660	10 635	6 528	4 798	1 195	2 882	6 979	1 205	455
226 029	Heiligkreuzsteinach	männlich	1 204	1 190	803	567	67	275	652	117	87
		weiblich	1 164	1 159	477	310	37	195	874	94	64
		insgesamt	2 368	2 349	1 280	877	104	470	1 526	211	151
226 106	Helmstadt-Bargen	männlich	1 674	1 668	1 242	730	255	758	1 184	368	131
		weiblich	1 713	1 710	827	456	98	466	1 349	280	88
		insgesamt	3 387	3 378	2 069	1 186	353	1 224	2 533	648	219
226 031	Hemsbach, Stadt	männlich	6 168	6 140	4 667	3 057	799	2 351	3 816	1 280	256
		weiblich	6 334	6 324	2 960	1 615	621	1 954	5 308	1 152	181
		insgesamt	12 502	12 464	7 627	4 672	1 420	4 305	9 124	2 432	437
226 107	Hirschberg a.d. Bergstr.	männlich	4 573	4 494	3 413	2 624	247	998	2 056	454	275
		weiblich	4 949	4 900	2 267	1 622	215	852	3 470	452	185
		insgesamt	9 522	9 394	5 680	4 246	462	1 850	5 526	906	460
226 032	Hockenheim, Stadt	männlich	7 823	7 799	5 654	2 839	4 258	7 003	9 141	2 322	409
		weiblich	8 289	8 278	3 757	1 405	2 011	4 337	8 851	2 074	252
		insgesamt	16 112	16 077	9 411	4 244	6 269	11 340	17 992	4 396	661
226 036	Ilvesheim	männlich	3 424	3 418	2 449	1 899	493	1 006	1 973	338	168
		weiblich	3 651	3 639	1 629	1 184	172	613	2 620	329	112
		insgesamt	7 075	7 057	4 078	3 083	665	1 619	4 593	667	280
226 037	Ketsch	männlich	5 844	5 814	4 318	3 085	733	1 914	3 403	850	307
		weiblich	6 225	6 214	2 961	1 860	355	1 436	4 683	860	221
		insgesamt	12 069	12 028	7 279	4 945	1 088	3 350	8 086	1 710	528
226 038	Ladenburg, Stadt	männlich	5 553	5 527	4 187	2 031	3 916	6 022	7 354	1 796	287
		weiblich	5 842	5 834	2 812	1 213	1 293	2 871	5 887	1 351	226
		insgesamt	11 395	11 361	6 999	3 244	5 209	8 893	13 241	3 147	513

1) Ohne Pendler mit unbestimmtem Ziel.

Noch: 1. Bevölkerung am Ort der Hauptwohnung, Wohn- und Tagbevölkerung, Erwerbstätige, Schüler/Studierende am Arbeits-/Schulort, innergemeindliche Pendler sowie Pendler über die Gemeindegrenze in den Gemeinden Baden-Württembergs am 25. Mai 1987 nach Geschlecht

Schl.-Nr.	Gemeinde	Geschlecht	Bevölkerung am Ort der Hauptwohnung	Wohnbevölkerung		Einpender über die Gemeindegrenze	Erwerbstätige am Arbeitsort <sup>1)</sup> sowie Schüler und Studierende am Schulort <sup>1)</sup>	Tagbevölkerung <sup>1)</sup>	Innergemeindliche Pendler <sup>1)</sup>	Arbeits-/Ausbildungsstätte liegt auf dem gleichen Grundstück	
				insgesamt	darunter						
					Erwerbstätige sowie Schüler und Studierende						Auspender über die Gemeindegrenze <sup>1)</sup>
1	2	3	4	5	6	7	8	9			
226 040	Laudenbach	männlich	2 543	2 538	1 938	1 418	198	690	1 288	337	143
		weiblich	2 684	2 681	1 256	805	105	544	1 965	328	111
		insgesamt	5 227	5 219	3 194	2 223	303	1 234	3 253	665	254
226 041	Leimen, Stadt	männlich	8 786	8 780	6 576	4 362	1 778	3 887	6 077	1 706	372
		weiblich	9 439	9 431	4 747	3 218	661	2 163	6 844	1 241	261
		insgesamt	18 225	18 211	11 323	7 580	2 439	6 050	12 921	2 947	633
226 104	Lobbach	männlich	1 054	1 048	781	548	63	278	543	142	67
		weiblich	1 080	1 079	467	305	74	234	845	121	39
		insgesamt	2 134	2 127	1 248	853	137	512	1 388	263	106
226 046	Malsch	männlich	1 278	1 276	930	681	202	438	784	166	67
		weiblich	1 332	1 329	599	390	128	333	1 063	160	45
		insgesamt	2 610	2 605	1 529	1 071	330	771	1 847	326	112
226 048	Mauer	männlich	1 617	1 616	1 205	828	151	508	919	273	82
		weiblich	1 641	1 637	755	512	80	315	1 197	185	50
		insgesamt	3 258	3 253	1 960	1 340	231	823	2 116	458	132
226 049	Meckesheim	männlich	2 357	2 338	1 761	1 108	439	1 067	1 642	498	120
		weiblich	2 418	2 409	1 112	635	256	721	2 016	387	78
		insgesamt	4 775	4 747	2 873	1 743	695	1 788	3 658	885	198
226 054	Mühlhausen	männlich	3 183	3 175	2 387	1 726	174	815	1 601	453	175
		weiblich	3 169	3 164	1 576	1 026	151	695	2 283	435	109
		insgesamt	6 352	6 339	3 963	2 752	325	1 510	3 884	888	284
226 055	Neckarbischofsheim, St.	männlich	1 684	1 677	1 268	523	604	1 328	1 734	611	112
		weiblich	1 771	1 760	833	243	728	1 315	2 241	518	69
		insgesamt	3 455	3 437	2 101	766	1 332	2 643	3 975	1 129	181
226 056	Neckargemünd, Stadt	männlich	6 614	6 621	4 857	2 737	1 721	3 771	5 522	1 646	379
		weiblich	7 087	7 090	3 464	1 806	1 623	3 258	6 870	1 405	230
		insgesamt	13 701	13 711	8 321	4 543	3 344	7 029	12 392	3 051	609
226 058	Neidenstein	männlich	759	758	566	346	325	534	726	156	51
		weiblich	780	779	363	258	88	192	606	74	30
		insgesamt	1 539	1 537	929	604	413	726	1 332	230	81
226 059	Neulußheim	männlich	2 483	2 468	1 810	1 332	202	652	1 310	339	107
		weiblich	2 560	2 547	1 158	772	116	497	1 882	298	83
		insgesamt	5 043	5 015	2 968	2 104	318	1 149	3 192	637	190
226 060	Nußloch	männlich	4 217	4 212	3 165	2 332	431	1 215	2 257	567	197
		weiblich	4 591	4 588	2 226	1 390	762	1 582	3 940	688	132
		insgesamt	8 808	8 800	5 391	3 722	1 193	2 797	6 197	1 255	329
226 062	Oftersheim	männlich	5 029	5 019	3 619	2 802	271	1 050	2 441	532	233
		weiblich	5 353	5 353	2 469	1 829	183	811	3 693	487	141
		insgesamt	10 382	10 372	6 088	4 631	454	1 861	6 134	1 019	374
226 063	Plankstadt	männlich	4 267	4 267	3 107	2 401	509	1 192	2 348	475	198
		weiblich	4 775	4 773	2 084	1 424	381	1 036	3 725	500	155
		insgesamt	9 042	9 040	5 191	3 825	890	2 228	6 073	975	353
226 065	Rauenberg, Stadt	männlich	2 935	2 927	2 231	1 579	245	879	1 574	471	142
		weiblich	3 083	3 084	1 480	1 041	129	566	2 169	343	94
		insgesamt	6 018	6 011	3 711	2 620	374	1 445	3 743	814	236
226 066	Reichartshausen	männlich	792	789	601	363	85	316	504	189	41
		weiblich	819	820	382	215	51	216	654	137	28
		insgesamt	1 611	1 609	983	578	136	532	1 158	326	69
226 068	Reilingen	männlich	3 043	3 032	2 284	1 570	214	900	1 644	513	162
		weiblich	3 034	3 029	1 558	840	163	877	2 346	594	120
		insgesamt	6 077	6 061	3 842	2 410	377	1 777	3 990	1 107	282
226 076	Sandhausen	männlich	6 165	6 166	4 673	3 178	911	2 363	3 853	1 085	340
		weiblich	6 305	6 314	3 363	2 105	658	1 904	4 849	1 053	192
		insgesamt	12 470	12 480	8 036	5 283	1 569	4 267	8 702	2 138	532
226 080	Schönau, Stadt	männlich	2 133	2 119	1 559	1 023	198	715	1 272	409	100
		weiblich	2 276	2 276	1 033	606	91	513	1 753	327	95
		insgesamt	4 409	4 395	2 592	1 629	289	1 228	3 025	736	195
226 081	Schönbrunn	männlich	1 287	1 271	905	692	27	222	588	116	70
		weiblich	1 311	1 300	576	424	11	159	883	107	41
		insgesamt	2 598	2 571	1 481	1 116	38	381	1 471	223	111

1) Ohne Pendler mit unbestimmtem Ziel.

Noch: 1. Bevölkerung am Ort der Hauptwohnung, Wohn- und Tagbevölkerung, Erwerbstätige, Schüler/Studierende am Arbeits-/Schulort, innergemeindliche Pendler sowie Pendler über die Gemeindegrenze in den Gemeinden Baden-Württembergs am 25. Mai 1987 nach Geschlecht

Schl.-Nr.	Gemeinde	Geschlecht	Bevölkerung am Ort der Hauptwohnung	Wohnbevölkerung			Einpender über die Gemeindegrenze	Erwerbstätige am Arbeitsort <sup>1)</sup> sowie Schüler und Studierende am Schulort <sup>1)</sup>	Tagbevölkerung <sup>1)</sup>	Innergemeindliche Pendler <sup>1)</sup>	Arbeits-/Ausbildungsstätte liegt auf dem gleichen Grundstück
				insgesamt	darunter						
					Erwerbstätige sowie Schüler und Studierende	Auspender über die Gemeindegrenze <sup>1)</sup>					
1	2	3	4	5	6	7	8	9			
226 082	Schriesheim, Stadt	männlich	6 253	6 278	4 688	3 006	1 203	2 845	4 423	1 320	305
		weiblich	6 660	6 671	3 177	1 726	853	2 282	5 771	1 191	238
		insgesamt	12 913	12 949	7 865	4 732	2 056	5 127	10 194	2 511	543
226 084	Schwetzingen, Stadt	männlich	8 413	8 448	6 079	3 563	3 955	6 388	8 741	1 863	540
		weiblich	9 316	9 346	4 369	2 167	2 986	5 169	10 139	1 827	356
		insgesamt	17 729	17 794	10 448	5 730	6 941	11 557	18 880	3 690	896
226 085	Sinsheim, Stadt	männlich	13 239	13 176	9 683	3 492	2 752	8 863	12 346	5 018	1 022
		weiblich	14 215	14 185	6 868	1 701	1 760	6 900	14 205	4 462	678
		insgesamt	27 454	27 361	16 551	5 193	4 512	15 763	26 551	9 480	1 700
226 086	Spechbach	männlich	673	669	492	374	25	135	312	71	37
		weiblich	738	734	330	226	35	137	540	73	29
		insgesamt	1 411	1 403	822	600	60	272	852	144	66
226 103	St. Leon-Rot	männlich	5 260	5 247	3 990	2 640	702	1 999	3 252	1 067	217
		weiblich	5 266	5 262	2 492	1 600	237	1 119	3 883	743	139
		insgesamt	10 526	10 509	6 482	4 240	939	3 118	7 135	1 810	356
226 091	Waibstadt, Stadt	männlich	2 444	2 432	1 787	1 139	395	1 023	1 667	466	150
		weiblich	2 526	2 519	1 130	670	283	739	2 127	358	98
		insgesamt	4 970	4 951	2 917	1 809	678	1 762	3 794	824	248
226 095	Walldorf, Stadt	männlich	6 501	6 471	4 914	2 780	2 118	4 201	5 754	1 541	515
		weiblich	6 570	6 566	3 263	1 538	1 249	2 962	6 261	1 495	218
		insgesamt	13 071	13 037	8 177	4 318	3 367	7 163	12 015	3 036	733
226 096	Weinheim, Stadt	männlich	20 229	19 991	14 407	5 665	8 742	17 354	22 907	7 427	1 112
		weiblich	21 705	21 565	9 321	2 761	4 580	11 100	23 323	5 812	708
		insgesamt	41 934	41 556	23 728	8 426	13 322	28 454	46 230	13 239	1 820
226 097	Wiesloch, Stadt	männlich	1 316	1 301	1 014	788	66	277	562	115	89
		weiblich	1 381	1 376	687	526	39	193	880	100	54
		insgesamt	2 697	2 677	1 701	1 314	105	470	1 442	215	143
226 098	Wiesloch, Stadt	männlich	10 571	10 532	7 406	3 179	6 790	10 925	14 040	3 595	519
		weiblich	11 291	11 256	5 204	1 806	3 430	6 800	12 845	3 044	326
		insgesamt	21 862	21 788	12 610	4 985	10 220	17 725	26 885	6 639	845
226 099	Wilhelmsfeld	männlich	1 407	1 394	1 009	770	49	263	642	147	63
		weiblich	1 424	1 420	636	452	26	205	987	124	55
		insgesamt	2 831	2 814	1 645	1 222	75	468	1 629	271	118
226 101	Zuzenhausen	männlich	930	925	703	436	274	538	759	194	62
		weiblich	975	968	477	255	114	334	825	175	45
		insgesamt	1 905	1 893	1 180	691	388	872	1 584	369	107
Rhein-Neckar-Kreis	männlich	225 805	224 964	166 094	100 393	54 602	118 306	176 891	50 743	12 141	
	weiblich	239 537	239 108	113 017	60 610	31 597	83 437	209 326	43 805	8 033	
	insgesamt	465 342	464 072	279 111	161 003	86 199	201 743	386 217	94 548	20 174	
Region Unterer Neckar	männlich	491 377	493 168	358 917	141 192	173 183	387 680	521 249	185 034	27 724	
	weiblich	527 580	528 282	250 260	82 180	96 781	263 905	541 480	149 984	17 131	
	insgesamt	1 018 957	1 021 450	609 177	223 372	269 964	651 585	1 062 729	335 018	44 855	
<b>Region Nordschwarzwald</b>											
231 000	Stadtkreis Pforzheim, Stadt	männlich	49 777	49 622	35 518	6 859	18 694	47 177	61 257	25 560	2 737
		weiblich	56 753	56 749	28 563	2 490	14 474	40 473	68 640	24 084	1 914
		insgesamt	106 530	106 371	64 081	9 349	33 168	87 650	129 897	49 644	4 651
235	Landkreise Calw	männlich	4 652	4 636	3 462	1 206	1 034	3 273	4 437	1 853	363
		weiblich	4 932	4 917	2 340	543	583	2 371	4 936	1 472	315
		insgesamt	9 584	9 553	5 802	1 749	1 617	5 644	9 373	3 325	678
235 006	Altensteig, Stadt	männlich	2 786	2 781	2 153	1 369	802	1 573	2 193	630	131
		weiblich	2 912	2 898	1 420	716	366	1 059	2 530	609	84
		insgesamt	5 698	5 679	3 573	2 085	1 168	2 632	4 723	1 239	215

1) Ohne Pendler mit unbestimmtem Ziel.

**Noch: 1. Bevölkerung am Ort der Hauptwohnung, Wohn- und Tagbevölkerung, Erwerbstätige, Schüler/Studierende am Arbeits-/Schulort, innergemeindliche Pendler sowie Pendler über die Gemeindegrenze in den Gemeinden Baden-Württembergs am 25. Mai 1987 nach Geschlecht**

Schl.-Nr.	Gemeinde	Geschlecht	Be- völkerung am Ort der Haupt- wohnung	Wohnbevölkerung		Einpender über die Gemeinde- grenze	Erwerbstätige am Arbeitsort <sup>1)</sup> sowie Schüler und Studierende am Schulort <sup>1)</sup>	Tag- bevölkerung <sup>1)</sup>	Inner- gemeindliche Pendler <sup>1)</sup>	Arbeits-/ Ausbil- dungsstätte liegt auf dem gleichen Grundstück	
				ins- gesamt	darunter						
					Erwerbs- tätige sowie Schüler und Studierende						Auspender über die Gemeinde- grenze <sup>1)</sup>
1	2	3	4	5	6	7	8	9			
235 033	Bad Herrenalb, Stadt	männlich	2 712	2 701	1 737	844	167	1 029	1 985	643	214
		weiblich	3 452	3 447	1 397	498	163	1 053	3 097	662	228
		insgesamt	6 164	6 148	3 134	1 342	330	2 082	5 082	1 305	442
235 008	Bad Liebenzell, Stadt	männlich	3 095	3 099	2 201	1 097	400	1 487	2 380	766	303
		weiblich	3 750	3 760	1 750	546	469	1 661	3 668	798	394
		insgesamt	6 845	6 859	3 951	1 643	869	3 148	6 048	1 564	697
235 084	Bad Teinach-Zavelst., St.	männlich	1 169	1 170	894	527	248	605	880	258	95
		weiblich	1 235	1 239	614	322	165	455	1 077	193	97
		insgesamt	2 404	2 409	1 508	849	413	1 060	1 957	451	192
235 085	Calw, Stadt	männlich	10 167	10 193	7 674	2 894	3 171	7 915	10 424	4 054	623
		weiblich	10 851	10 897	5 478	1 013	2 415	6 858	12 269	3 856	587
		insgesamt	21 018	21 090	13 152	3 907	5 586	14 773	22 693	7 910	1 210
235 018	Dobel	männlich	708	708	466	299	65	225	467	105	50
		weiblich	838	842	405	206	93	289	725	137	59
		insgesamt	1 546	1 550	871	505	158	514	1 192	242	109
235 020	Ebhausen	männlich	1 781	1 778	1 367	884	215	688	1 098	341	118
		weiblich	1 845	1 838	850	434	138	549	1 537	329	82
		insgesamt	3 626	3 616	2 217	1 318	353	1 237	2 635	670	200
235 022	Egenhausen	männlich	769	766	594	396	84	276	447	118	69
		weiblich	814	814	375	264	38	148	587	68	42
		insgesamt	1 583	1 580	969	660	122	424	1 034	186	111
235 025	Enzklösterle	männlich	584	579	416	226	75	261	424	113	69
		weiblich	657	652	307	161	38	181	525	75	68
		insgesamt	1 241	1 231	723	387	113	442	949	188	137
235 029	Gechingen	männlich	1 616	1 615	1 289	927	96	445	768	274	70
		weiblich	1 689	1 681	798	456	69	406	1 285	285	52
		insgesamt	3 305	3 296	2 087	1 383	165	851	2 053	559	122
235 032	Haiterbach, Stadt	männlich	2 296	2 295	1 800	879	425	1 326	1 821	744	137
		weiblich	2 369	2 357	1 136	497	97	734	1 955	520	117
		insgesamt	4 665	4 652	2 936	1 376	522	2 060	3 776	1 264	254
235 035	Höfen an der Enz	männlich	722	719	546	358	123	303	474	121	57
		weiblich	841	836	440	262	84	259	655	116	59
		insgesamt	1 563	1 555	986	620	207	562	1 129	237	116
235 046	Nagold, Stadt	männlich	9 652	9 637	7 375	2 793	2 940	7 478	9 726	3 818	671
		weiblich	10 297	10 282	5 112	966	2 307	6 438	11 594	3 674	457
		insgesamt	19 949	19 919	12 487	3 759	5 247	13 916	21 320	7 492	1 128
235 047	Neubulach, Stadt	männlich	1 925	1 921	1 460	745	243	942	1 401	554	129
		weiblich	1 974	1 966	940	408	79	608	1 632	407	122
		insgesamt	3 899	3 887	2 400	1 153	322	1 550	3 033	961	251
235 050	Neuweiler	männlich	1 279	1 270	950	430	186	692	1 011	400	101
		weiblich	1 257	1 251	584	253	49	372	1 037	247	76
		insgesamt	2 536	2 521	1 534	683	235	1 064	2 048	647	177
235 055	Oberreichenbach	männlich	1 133	1 129	845	623	57	271	555	128	77
		weiblich	1 222	1 217	629	453	32	207	794	104	71
		insgesamt	2 355	2 346	1 474	1 076	89	478	1 349	232	148
235 057	Ostelsheim	männlich	1 029	1 030	805	649	51	203	427	99	46
		weiblich	991	990	491	336	109	263	762	121	33
		insgesamt	2 020	2 020	1 296	985	160	466	1 189	220	79
235 060	Rohrdorf	männlich	866	865	661	474	89	269	473	135	43
		weiblich	922	918	472	315	64	219	665	122	33
		insgesamt	1 788	1 783	1 133	789	153	488	1 138	257	76
235 065	Schömberg	männlich	3 299	3 442	2 336	948	307	1 677	2 781	699	663
		weiblich	3 493	3 513	1 715	506	234	1 432	3 227	855	343
		insgesamt	6 792	6 955	4 051	1 454	541	3 109	6 008	1 554	1 006
235 066	Simmersfeld	männlich	846	847	643	336	93	396	600	211	85
		weiblich	866	866	415	167	51	295	746	187	57
		insgesamt	1 712	1 713	1 058	503	144	691	1 346	398	142
235 067	Simmozheim	männlich	1 059	1 054	832	632	74	268	489	151	41
		weiblich	1 095	1 095	556	389	27	192	729	134	31
		insgesamt	2 154	2 149	1 388	1 021	101	460	1 218	285	72

1) Ohne Pendler mit unbestimmtem Ziel.

Noch: 1. Bevölkerung am Ort der Hauptwohnung, Wohn- und Tagbevölkerung, Erwerbstätige, Schüler/Studierende am Arbeits-/Schulort, innergemeindliche Pendler sowie Pendler über die Gemeindegrenze in den Gemeinden Baden-Württembergs am 25. Mai 1987 nach Geschlecht

Schl.-Nr.	Gemeinde	Geschlecht	Bevölkerung am Ort der Hauptwohnung	Wohnbevölkerung			Einpender über die Gemeindegrenze	Erwerbstätige am Arbeitsort <sup>1)</sup> sowie Schüler und Studierende am Schulort <sup>1)</sup>	Tagbevölkerung <sup>1)</sup>	Innergemeindliche Pendler <sup>1)</sup>	Arbeits-/Ausbildungsstätte liegt auf dem gleichen Grundstück
				insgesamt	darunter						
					Erwerbstätige sowie Schüler und Studierende	Auspender über die Gemeindegrenze <sup>1)</sup>					
1	2	3	4	5	6	7	8	9			
235 073	Unterreichenbach	männlich	1 006	1 004	712	509	72	265	556	128	62
		weiblich	1 102	1 101	494	343	40	188	795	98	50
		insgesamt	2 108	2 105	1 206	852	112	453	1 351	226	112
235 079	Wildbad/Schwarzw.,St.	männlich	4 657	4 645	3 467	896	939	3 480	4 651	2 180	341
		weiblich	5 476	5 465	2 905	444	674	3 128	5 681	2 084	370
		insgesamt	10 133	10 110	6 372	1 340	1 613	6 608	10 332	4 264	711
235 080	Wildberg, Stadt	männlich	4 267	4 239	3 268	2 001	333	1 567	2 529	1 002	220
		weiblich	4 366	4 348	2 031	982	168	1 208	3 518	844	196
		insgesamt	8 633	8 587	5 299	2 983	501	2 775	6 047	1 846	416
	Calw	männlich	64 075	64 123	47 953	22 942	12 289	36 914	52 997	19 525	4 778
		weiblich	69 246	69 190	33 654	11 480	8 552	30 573	66 026	17 997	4 023
		insgesamt	133 321	133 313	81 607	34 422	20 841	67 487	119 023	37 522	8 801
236	Enzkreis										
236 004	Birkenfeld	männlich	4 293	4 272	3 205	1 803	1 482	2 855	3 916	1 068	284
		weiblich	4 825	4 816	2 444	1 206	777	2 001	4 370	971	253
		insgesamt	9 118	9 088	5 649	3 009	2 259	4 856	8 286	2 039	537
236 011	Eisingen	männlich	1 981	1 970	1 535	1 150	140	509	943	242	122
		weiblich	2 120	2 107	1 138	780	72	423	1 389	248	103
		insgesamt	4 101	4 077	2 673	1 930	212	932	2 332	490	225
236 013	Engelsbrand	männlich	1 839	1 833	1 396	1 010	239	611	1 047	234	126
		weiblich	1 946	1 947	1 027	685	131	467	1 384	246	90
		insgesamt	3 785	3 780	2 423	1 695	370	1 078	2 431	480	216
236 019	Friolzheim	männlich	1 531	1 525	1 195	890	302	593	919	205	81
		weiblich	1 523	1 519	824	568	120	371	1 062	179	72
		insgesamt	3 054	3 044	2 019	1 458	422	964	1 981	384	153
236 025	Heimsheim, Stadt	männlich	2 006	2 003	1 586	1 112	387	843	1 257	337	111
		weiblich	2 031	2 031	1 096	628	307	770	1 702	362	101
		insgesamt	4 037	4 034	2 682	1 740	694	1 613	2 959	699	212
236 028	Illingen	männlich	3 204	3 186	2 466	1 464	642	1 625	2 343	788	185
		weiblich	3 401	3 390	1 676	915	188	943	2 655	622	133
		insgesamt	6 605	6 576	4 142	2 379	830	2 568	4 998	1 410	318
236 030	Ispringen	männlich	2 863	2 860	2 129	1 472	586	1 224	1 949	471	154
		weiblich	3 033	3 037	1 555	991	376	934	2 413	453	105
		insgesamt	5 896	5 897	3 684	2 463	962	2 158	4 362	924	259
236 074	Kämpfelbach	männlich	2 699	2 700	2 061	1 500	182	730	1 368	415	120
		weiblich	2 914	2 908	1 544	1 061	75	554	1 915	365	114
		insgesamt	5 613	5 608	3 605	2 561	257	1 284	3 283	780	234
236 070	Keltern	männlich	3 757	3 746	2 827	1 780	450	1 477	2 394	755	264
		weiblich	4 047	4 039	2 135	1 161	242	1 204	3 105	745	217
		insgesamt	7 804	7 785	4 962	2 941	692	2 681	5 499	1 500	481
236 031	Kieselbronn	männlich	1 071	1 066	797	597	94	293	562	134	58
		weiblich	1 146	1 143	572	409	37	199	769	103	59
		insgesamt	2 217	2 209	1 369	1 006	131	492	1 331	237	117
236 033	Knittlingen, Stadt	männlich	3 013	3 006	2 317	1 109	849	2 037	2 724	973	202
		weiblich	3 094	3 087	1 628	646	428	1 405	2 861	834	143
		insgesamt	6 107	6 093	3 945	1 755	1 277	3 442	5 585	1 807	345
236 076	Königsbach-Stein	männlich	4 131	4 116	3 169	1 868	1 120	2 385	3 328	997	253
		weiblich	4 343	4 337	2 280	1 166	821	1 925	3 980	917	187
		insgesamt	8 474	8 453	5 449	3 034	1 941	4 310	7 308	1 914	440
236 038	Maulbronn, Stadt	männlich	2 856	2 847	2 230	1 002	957	2 168	2 781	993	206
		weiblich	2 930	2 911	1 496	637	400	1 250	2 659	681	189
		insgesamt	5 786	5 758	3 726	1 639	1 357	3 418	5 440	1 674	375
236 039	Mönsheim	männlich	1 154	1 162	901	578	205	518	777	237	69
		weiblich	1 131	1 128	639	308	210	535	1 022	266	59
		insgesamt	2 285	2 290	1 540	886	415	1 053	1 799	503	128
236 040	Mühlacker, Stadt	männlich	11 698	11 663	8 821	3 211	3 508	9 078	11 906	4 902	605
		weiblich	12 158	12 131	6 131	1 538	2 281	6 864	12 852	4 130	453
		insgesamt	23 856	23 794	14 952	4 749	5 789	15 942	24 758	9 032	1 058

1) Ohne Pendler mit unbestimmtem Ziel.



**Noch: 1. Bevölkerung am Ort der Hauptwohnung, Wohn- und Tagbevölkerung, Erwerbstätige, Schüler/Studierende am Arbeits-/Schulort, innergemeindliche Pendler sowie Pendler über die Gemeindegrenze in den Gemeinden Baden-Württembergs am 25. Mai 1987 nach Geschlecht**

Schl.-Nr.	Gemeinde	Geschlecht	Bevölkerung am Ort der Hauptwohnung	Wohnbevölkerung			Einpendler über die Gemeindegrenze	Erwerbstätige am Arbeitsort <sup>1)</sup> sowie Schüler und Studierende am Schulort <sup>1)</sup>	Tagbevölkerung <sup>1)</sup>	Innergemeindliche Pendler <sup>1)</sup>	Arbeits-/Ausbildungsstätte liegt auf dem gleichen Grundstück
				insgesamt	darunter						
					Erwerbstätige sowie Schüler und Studierende	Auspendler über die Gemeindegrenze <sup>1)</sup>					
1	2	3	4	5	6	7	8	9			
236 043	Neuenbürg, Stadt	männlich	3 322	3 309	2 502	1 427	727	1 780	2 584	780	258
		weiblich	3 662	3 664	1 864	922	556	1 493	3 290	697	240
		insgesamt	6 984	6 973	4 366	2 349	1 283	3 273	5 874	1 477	498
236 044	Neuhausen	männlich	2 063	2 060	1 570	1 040	349	867	1 352	409	101
		weiblich	2 104	2 104	1 096	602	153	640	1 646	391	96
		insgesamt	4 167	4 164	2 666	1 642	502	1 507	2 998	800	197
236 073	Neulingen	männlich	2 226	2 222	1 702	1 212	166	642	1 160	354	112
		weiblich	2 412	2 405	1 192	791	52	448	1 660	288	108
		insgesamt	4 638	4 627	2 894	2 003	218	1 090	2 820	642	220
236 046	Niefern-Öschelbronn	männlich	4 430	4 424	3 359	1 673	1 344	3 001	4 062	1 395	246
		weiblich	5 100	5 095	2 578	1 163	698	2 104	4 617	1 167	239
		insgesamt	9 530	9 519	5 937	2 836	2 042	5 105	8 679	2 562	485
236 075	Ölbronn-Dürrn	männlich	1 405	1 403	1 069	736	191	514	848	232	88
		weiblich	1 430	1 430	709	476	71	302	1 023	165	66
		insgesamt	2 835	2 833	1 778	1 212	262	816	1 871	397	154
236 050	Ötisheim	männlich	2 041	2 044	1 587	946	468	1 100	1 554	510	110
		weiblich	2 177	2 168	1 086	585	132	632	1 714	405	95
		insgesamt	4 218	4 212	2 673	1 531	600	1 732	3 268	915	205
236 071	Remchingen	männlich	4 608	4 599	3 476	2 195	548	1 794	2 913	975	257
		weiblich	4 761	4 759	2 414	1 343	336	1 400	3 742	878	186
		insgesamt	9 369	9 358	5 890	3 538	884	3 194	6 655	1 853	443
236 061	Sternenfels	männlich	1 152	1 160	902	662	74	300	558	153	68
		weiblich	1 167	1 165	584	398	44	230	811	131	55
		insgesamt	2 319	2 325	1 486	1 060	118	530	1 369	284	123
236 072	Straubenhardt	männlich	4 070	4 052	2 989	1 614	930	2 280	3 338	1 053	274
		weiblich	4 350	4 335	2 139	1 018	337	1 449	3 643	901	211
		insgesamt	8 420	8 387	5 128	2 632	1 267	3 729	6 981	1 954	485
236 062	Tiefenbronn	männlich	2 100	2 097	1 685	1 195	260	739	1 146	311	156
		weiblich	2 252	2 250	1 213	666	147	691	1 727	427	117
		insgesamt	4 352	4 347	2 898	1 861	407	1 430	2 873	738	273
236 065	Wiernsheim	männlich	2 383	2 361	1 863	1 213	493	1 132	1 630	422	205
		weiblich	2 395	2 384	1 235	716	173	691	1 839	398	120
		insgesamt	4 778	4 745	3 098	1 929	666	1 823	3 469	820	325
236 067	Wimsheim	männlich	1 007	999	758	574	100	281	522	123	53
		weiblich	1 043	1 041	541	358	44	226	726	135	47
		insgesamt	2 050	2 040	1 299	932	144	507	1 248	258	100
236 068	Wurmberg	männlich	1 118	1 114	851	603	175	413	674	153	82
		weiblich	1 123	1 124	599	403	41	236	760	121	74
		insgesamt	2 241	2 238	1 450	1 006	216	649	1 434	274	156
<b>Enzkreis</b>		männlich	<b>80 021</b>	<b>79 799</b>	<b>60 948</b>	<b>35 636</b>	<b>16 968</b>	<b>41 789</b>	<b>60 555</b>	<b>19 621</b>	<b>4 850</b>
		weiblich	<b>84 618</b>	<b>84 455</b>	<b>43 435</b>	<b>22 140</b>	<b>9 249</b>	<b>30 387</b>	<b>71 336</b>	<b>17 226</b>	<b>3 912</b>
		insgesamt	<b>164 639</b>	<b>164 254</b>	<b>104 383</b>	<b>57 776</b>	<b>26 217</b>	<b>72 176</b>	<b>131 891</b>	<b>36 847</b>	<b>8 762</b>
<b>237</b>	<b>Freudenstadt</b>										
237 002	Alpirsbach, Stadt	männlich	3 065	3 031	2 178	743	475	1 898	2 747	1 157	250
		weiblich	3 323	3 300	1 537	384	259	1 407	3 169	957	191
		insgesamt	6 388	6 331	3 715	1 127	734	3 305	5 916	2 114	441
237 075	Bad Rippoldsau-Schapb.	männlich	1 202	1 194	904	337	53	609	898	431	121
		weiblich	1 248	1 247	566	199	58	421	1 102	274	89
		insgesamt	2 450	2 441	1 470	536	111	1 030	2 000	705	210
237 004	Baiersbronn	männlich	6 776	6 753	4 971	1 214	382	4 107	5 884	2 966	686
		weiblich	7 613	7 597	3 487	791	220	2 910	7 007	2 066	624
		insgesamt	14 389	14 350	8 458	2 005	602	7 017	12 891	5 032	1 310
237 008	Betzweiler-Wäldle	männlich	626	626	444	312	78	208	389	92	38
		weiblich	661	657	297	201	26	120	478	60	34
		insgesamt	1 287	1 283	741	513	104	328	867	152	72
237 019	Dornstetten, Stadt	männlich	2 884	2 848	2 136	917	794	1 994	2 700	985	202
		weiblich	2 995	2 986	1 430	517	574	1 483	3 037	754	155
		insgesamt	5 879	5 834	3 566	1 434	1 368	3 477	5 737	1 739	357

1) Ohne Pendler mit unbestimmtem Ziel.

Noch: 1. Bevölkerung am Ort der Hauptwohnung, Wohn- und Tagbevölkerung, Erwerbstätige, Schüler/Studierende am Arbeits-/Schulort, innergemeindliche Pendler sowie Pendler über die Gemeindegrenze in den Gemeinden Baden-Württembergs am 25. Mai 1987 nach Geschlecht

Schl.-Nr.	Gemeinde	Geschlecht	Bevölkerung am Ort der Hauptwohnung	Wohnbevölkerung			Einpendler über die Gemeindegrenze	Erwerbstätige am Arbeitsort <sup>1)</sup> sowie Schüler und Studierende am Schulort <sup>1)</sup>	Tagbevölkerung <sup>1)</sup>	Innergemeindliche Pendler <sup>1)</sup>	Arbeits-/Ausbildungsstätte liegt auf dem gleichen Grundstück
				insgesamt	darunter						
					Erwerbstätige sowie Schüler und Studierende	Auspendler über die Gemeindegrenze <sup>1)</sup>					
1	2	3	4	5	6	7	8	9			
237 024	Empfingen	männlich	1 404	1 398	1 097	724	175	538	838	280	74
		weiblich	1 484	1 481	769	334	163	583	1 294	359	61
		insgesamt	2 888	2 879	1 866	1 058	338	1 121	2 132	639	135
237 027	Eutingen im Gäu	männlich	1 984	1 987	1 554	1 167	163	537	969	276	83
		weiblich	2 032	2 030	1 043	584	91	548	1 533	384	73
		insgesamt	4 016	4 017	2 597	1 751	254	1 085	2 502	660	156
237 028	Freudenstadt, Stadt	männlich	9 474	9 189	6 421	1 250	3 224	8 339	11 072	4 356	721
		weiblich	11 616	11 437	5 153	536	2 626	7 223	13 487	3 782	815
		insgesamt	21 090	20 626	11 574	1 786	5 850	15 562	24 559	8 138	1 536
237 030	Glatten	männlich	1 120	1 115	836	455	273	651	929	296	78
		weiblich	1 162	1 155	497	270	76	303	961	165	62
		insgesamt	2 282	2 270	1 333	725	349	954	1 890	461	140
237 032	Grömbach	männlich	246	246	192	151	6	46	100	15	24
		weiblich	269	270	125	104	4	25	170	8	13
		insgesamt	515	516	317	255	10	71	270	23	37
237 040	Horb am Neckar, Stadt	männlich	10 313	10 258	7 830	2 981	1 628	6 428	8 846	4 076	661
		weiblich	10 737	10 709	5 190	1 212	968	4 940	10 454	3 531	441
		insgesamt	21 050	20 967	13 020	4 193	2 596	11 368	19 300	7 607	1 102
237 045	Loßburg	männlich	2 586	2 572	1 934	712	681	1 885	2 512	919	273
		weiblich	2 707	2 683	1 292	407	338	1 222	2 605	662	222
		insgesamt	5 293	5 255	3 226	1 119	1 019	3 107	5 117	1 581	495
237 054	Pfalzgrafenweiler	männlich	2 537	2 526	1 910	743	442	1 590	2 205	964	175
		weiblich	2 755	2 754	1 312	406	211	1 111	2 549	741	159
		insgesamt	5 292	5 280	3 222	1 149	653	2 701	4 754	1 705	334
237 061	Schopfloch	männlich	932	929	675	304	643	1 012	1 262	278	84
		weiblich	1 044	1 035	490	205	147	432	974	217	68
		insgesamt	1 976	1 964	1 165	509	790	1 444	2 236	495	152
237 073	Seewald	männlich	971	965	685	333	51	399	679	163	174
		weiblich	1 057	1 056	458	181	43	319	917	150	126
		insgesamt	2 028	2 021	1 143	514	94	718	1 596	313	300
237 074	Waldachtal	männlich	2 423	2 414	1 864	805	431	1 474	2 022	846	183
		weiblich	2 510	2 505	1 328	450	267	1 140	2 316	715	158
		insgesamt	4 933	4 919	3 192	1 255	698	2 614	4 338	1 561	341
237 072	Wörnersberg	männlich	100	100	69	46	3	25	56	5	16
		weiblich	101	101	49	32	3	20	72	6	11
		insgesamt	201	201	118	78	6	45	128	11	27
Freudenstadt	männlich	48 643	48 151	35 700	13 194	9 502	31 740	44 108	18 105	3 843	
	weiblich	53 314	53 003	25 023	6 813	6 074	24 207	52 125	14 831	3 302	
	insgesamt	101 957	101 154	60 723	20 007	15 576	55 947	96 233	32 936	7 145	
Region Nordschwarzwald	männlich	242 516	241 695	180 119	78 631	57 453	157 620	218 917	82 811	16 208	
	weiblich	263 931	263 397	130 675	42 923	38 349	125 640	258 127	74 138	13 151	
	insgesamt	506 447	505 092	310 794	121 554	95 802	283 260	477 044	156 949	29 359	
Regierungsbezirk Karlsruhe	männlich	1 151 986	1 155 651	849 170	337 150	358 483	863 246	1 168 239	434 058	65 768	
	weiblich	1 243 537	1 243 187	590 598	190 366	204 328	602 423	1 253 933	353 403	44 667	
	insgesamt	2 395 523	2 398 838	1 439 768	527 516	562 811	1 465 669	2 422 172	787 461	110 435	

1) Ohne Pendler mit unbestimmtem Ziel.

**Noch: 1. Bevölkerung am Ort der Hauptwohnung, Wohn- und Tagbevölkerung, Erwerbstätige, Schüler/Studierende am Arbeits-/Schulort, innergemeindliche Pendler sowie Pendler über die Gemeindegrenze in den Gemeinden Baden-Württembergs am 25. Mai 1987 nach Geschlecht**

Schl.-Nr.	Gemeinde	Geschlecht	Bevölkerung am Ort der Hauptwohnung	Wohnbevölkerung			Einpendler über die Gemeindegrenze	Erwerbstätige am Arbeitsort <sup>1)</sup> sowie Schüler und Studierende am Schulort <sup>1)</sup>	Tagbevölkerung <sup>1)</sup>	Innergemeindliche Pendler <sup>1)</sup>	Arbeits-/Ausbildungsstätte liegt auf dem gleichen Grundstück
				insgesamt	darunter						
					Erwerbstätige sowie Schüler und Studierende	Auspendler über die Gemeindegrenze <sup>1)</sup>					
1	2	3	4	5	6	7	8	9			

**Regierungsbezirk Freiburg**

**Region Südlicher Oberrhein**

<b>311 000</b>	<b>Stadtkreis Freiburg im Breisg., St.</b>	männlich	82 170	82 190	59 375	5 320	31 909	85 648	108 330	49 420	4 094
		weiblich	96 502	96 718	49 552	2 840	20 892	67 498	114 551	43 962	2 638
		insgesamt	178 672	178 908	108 927	8 160	52 801	153 146	222 881	93 382	6 732
	<b>Landkreise</b>										
<b>315</b>	<b>Breisgau-Hochschwarzwald</b>										
<b>315 003</b>	<b>Au</b>	männlich	507	508	403	318	92	170	274	33	43
		weiblich	544	550	292	231	62	115	372	28	25
		insgesamt	1 051	1 058	695	549	154	285	646	61	68
<b>315 004</b>	<b>Auggen</b>	männlich	950	949	714	451	142	391	624	141	100
		weiblich	1 031	1 029	464	296	58	221	780	101	62
		insgesamt	1 981	1 978	1 178	747	200	612	1 404	242	162
<b>315 006</b>	<b>Bad Krozingen</b>	männlich	5 495	5 461	3 584	1 911	1 295	2 899	4 763	1 204	387
		weiblich	6 521	6 520	2 843	1 129	1 415	3 093	6 763	1 393	285
		insgesamt	12 016	11 981	6 427	3 040	2 710	5 992	11 526	2 597	672
<b>315 007</b>	<b>Badenweiler</b>	männlich	1 442	1 437	929	437	291	774	1 273	290	189
		weiblich	1 832	1 839	837	255	551	1 131	2 129	352	228
		insgesamt	3 274	3 276	1 766	692	842	1 905	3 402	642	417
<b>315 008</b>	<b>Ballrechten-Dottingen</b>	männlich	831	825	628	401	46	250	446	139	60
		weiblich	851	851	419	272	80	224	655	113	31
		insgesamt	1 682	1 676	1 047	673	126	474	1 101	252	91
<b>315 013</b>	<b>Bötzingen</b>	männlich	2 314	2 311	1 796	738	1 027	2 066	2 580	810	221
		weiblich	2 343	2 337	1 300	541	323	1 072	2 107	553	196
		insgesamt	4 657	4 648	3 096	1 279	1 350	3 138	4 687	1 363	417
<b>315 014</b>	<b>Bollschweil</b>	männlich	1 021	1 014	782	580	62	254	483	87	95
		weiblich	1 023	1 017	505	351	31	181	691	79	71
		insgesamt	2 044	2 031	1 287	931	93	435	1 174	166	166
<b>315 015</b>	<b>Breisach am Rhein, St.</b>	männlich	4 829	4 831	3 679	1 365	1 285	3 531	4 680	1 819	411
		weiblich	5 076	5 066	2 579	888	833	2 505	4 990	1 467	205
		insgesamt	9 905	9 897	6 258	2 253	2 118	6 036	9 670	3 286	616
<b>315 016</b>	<b>Breitnau</b>	männlich	806	803	626	289	59	386	562	152	172
		weiblich	816	814	413	177	61	296	696	137	98
		insgesamt	1 622	1 617	1 039	466	120	682	1 258	289	270
<b>315 020</b>	<b>Buchenbach</b>	männlich	1 454	1 444	1 129	685	134	559	872	303	111
		weiblich	1 449	1 438	760	414	90	429	1 106	238	101
		insgesamt	2 903	2 882	1 889	1 099	224	988	1 978	541	212
<b>315 022</b>	<b>Buggingen</b>	männlich	1 570	1 568	1 175	787	125	494	885	239	124
		weiblich	1 547	1 547	706	453	51	297	1 137	159	87
		insgesamt	3 117	3 115	1 881	1 240	176	791	2 022	398	211
<b>315 028</b>	<b>Ebringen</b>	männlich	965	961	720	544	79	250	490	88	75
		weiblich	1 055	1 055	559	359	31	226	720	100	95
		insgesamt	2 020	2 016	1 279	903	110	476	1 210	188	170
<b>315 131</b>	<b>Ehrenkirchen</b>	männlich	2 735	2 721	2 069	1 385	228	877	1 523	430	205
		weiblich	2 812	2 807	1 359	901	109	557	2 005	334	113
		insgesamt	5 547	5 528	3 428	2 286	337	1 434	3 528	764	318
<b>315 030</b>	<b>Eichstetten</b>	männlich	1 264	1 258	956	463	220	690	991	347	121
		weiblich	1 314	1 313	631	318	72	381	1 063	218	91
		insgesamt	2 578	2 571	1 587	781	292	1 071	2 054	565	212
<b>315 031</b>	<b>Eisenbach (Hochschw.)</b>	männlich	1 085	1 085	863	222	400	1 031	1 253	502	121
		weiblich	1 077	1 077	623	184	115	551	1 005	343	93
		insgesamt	2 162	2 162	1 486	406	515	1 582	2 258	845	214

1) Ohne Pendler mit unbestimmtem Ziel.

Noch: 1. Bevölkerung am Ort der Hauptwohnung, Wohn- und Tagbevölkerung, Erwerbstätige, Schüler/Studierende am Arbeits-/Schulort, innergemeindliche Pendler sowie Pendler über die Gemeindegrenze in den Gemeinden Baden-Württembergs am 25. Mai 1987 nach Geschlecht

Schl.-Nr.	Gemeinde	Geschlecht	Bevölkerung am Ort der Hauptwohnung	Wohnbevölkerung			Einpender über die Gemeindegrenze	Erwerbstätige am Arbeitsort <sup>1)</sup> sowie Schüler und Studierende am Schulort <sup>1)</sup>	Tagbevölkerung <sup>1)</sup>	Innergemeindliche Pendler <sup>1)</sup>	Arbeits-/Ausbildungsstätte liegt auf dem gleichen Grundstück
				insgesamt	darunter						
					Erwerbstätige sowie Schüler und Studierende	Auspender über die Gemeindegrenze <sup>1)</sup>					
1	2	3	4	5	6	7	8	9			
315 033	Eschbach	männlich	744	718	558	296	1 187	1 443	1 601	134	113
		weiblich	634	633	318	205	87	197	512	76	34
		insgesamt	1 378	1 351	876	501	1 274	1 640	2 113	210	147
315 037	Feldberg (Schwarzwald)	männlich	695	691	521	214	89	383	550	138	149
		weiblich	784	789	435	126	102	407	761	152	153
		insgesamt	1 479	1 480	956	340	191	790	1 311	290	302
315 039	Friedenweiler	männlich	787	776	537	340	68	259	497	120	69
		weiblich	830	824	356	229	24	150	618	76	50
		insgesamt	1 617	1 600	893	569	92	409	1 115	196	119
315 041	Glottertal	männlich	1 268	1 252	954	562	88	466	761	217	160
		weiblich	1 316	1 308	652	320	108	438	1 092	211	119
		insgesamt	2 584	2 560	1 606	882	196	904	1 853	428	279
315 043	Gottenheim	männlich	1 070	1 067	806	574	73	293	553	139	73
		weiblich	1 127	1 123	564	407	34	183	742	96	53
		insgesamt	2 197	2 190	1 370	981	107	476	1 295	235	126
315 047	Gundelfingen	männlich	4 937	4 955	3 754	2 498	964	2 159	3 358	908	259
		weiblich	5 452	5 464	2 941	1 947	613	1 586	4 105	837	136
		insgesamt	10 389	10 419	6 695	4 445	1 577	3 745	7 463	1 745	395
315 048	Hartheim	männlich	1 573	1 567	1 226	743	392	858	1 198	319	132
		weiblich	1 569	1 560	814	497	71	385	1 131	249	65
		insgesamt	3 142	3 127	2 040	1 240	463	1 243	2 329	568	197
315 050	Heitersheim, Stadt	männlich	2 196	2 145	1 613	821	582	1 343	1 874	524	220
		weiblich	2 395	2 376	1 151	497	438	1 080	2 305	509	133
		insgesamt	4 591	4 521	2 764	1 318	1 020	2 423	4 179	1 033	353
315 051	Heuweiler	männlich	414	417	323	270	20	69	162	19	28
		weiblich	439	440	229	195	15	48	258	13	20
		insgesamt	853	857	552	465	35	117	420	32	48
315 052	Hinterzarten	männlich	961	940	688	248	277	707	951	259	167
		weiblich	1 141	1 134	623	143	251	727	1 233	226	250
		insgesamt	2 102	2 074	1 311	391	528	1 434	2 184	485	417
315 056	Horben	männlich	409	406	330	249	17	93	169	48	27
		weiblich	410	410	225	154	23	92	277	37	32
		insgesamt	819	816	555	403	40	185	446	85	59
315 059	Ihringen	männlich	2 279	2 263	1 720	997	284	981	1 524	462	226
		weiblich	2 438	2 425	1 165	621	173	706	1 966	393	140
		insgesamt	4 717	4 688	2 885	1 618	457	1 687	3 490	855	366
315 064	Kirchzarten	männlich	3 932	3 918	2 943	1 520	1 091	2 467	3 436	1 046	310
		weiblich	4 369	4 361	2 156	1 050	819	1 907	4 106	888	200
		insgesamt	8 301	8 279	5 099	2 570	1 910	4 374	7 542	1 934	510
315 068	Lenzkirch	männlich	2 048	2 019	1 483	539	198	1 109	1 641	715	187
		weiblich	2 328	2 310	1 134	331	131	930	2 102	572	227
		insgesamt	4 376	4 329	2 617	870	329	2 039	3 743	1 287	414
315 070	Löffingen, Stadt	männlich	3 065	3 041	2 285	940	214	1 533	2 282	1 031	271
		weiblich	3 223	3 203	1 560	497	156	1 209	2 848	873	180
		insgesamt	6 288	6 244	3 845	1 437	370	2 742	5 130	1 904	451
315 132	March	männlich	3 856	3 842	2 941	2 030	592	1 444	2 339	582	261
		weiblich	3 959	3 954	2 100	1 466	203	817	2 667	465	149
		insgesamt	7 815	7 796	5 041	3 496	795	2 261	5 006	1 047	410
315 072	Merdingen	männlich	1 062	1 059	802	513	294	579	836	210	71
		weiblich	1 115	1 108	539	339	75	273	842	143	55
		insgesamt	2 177	2 167	1 341	852	369	852	1 678	353	126
315 073	Merzhausen	männlich	1 919	1 920	1 489	1 076	537	917	1 342	275	96
		weiblich	2 216	2 213	1 206	910	269	552	1 555	224	59
		insgesamt	4 135	4 133	2 695	1 986	806	1 469	2 897	499	155
315 074	Müllheim, Stadt	männlich	6 317	6 275	4 452	1 448	2 537	5 500	7 312	2 406	525
		weiblich	7 323	7 296	3 396	865	2 105	4 627	8 513	2 167	355
		insgesamt	13 640	13 571	7 848	2 313	4 642	10 127	15 825	4 573	880
315 130	Münstertal/Schwarzw.	männlich	2 254	2 237	1 642	892	69	795	1 387	522	193
		weiblich	2 426	2 419	986	508	59	531	1 962	322	150
		insgesamt	4 680	4 656	2 628	1 400	128	1 326	3 349	844	343

1) Ohne Pendler mit unbestimmtem Ziel.



Noch: 1. **Bevölkerung am Ort der Hauptwohnung, Wohn- und Tagbevölkerung, Erwerbstätige, Schüler/Studierende am Arbeits-/Schulort, innergemeindliche Pendler sowie Pendler über die Gemeindegrenze in den Gemeinden Baden-Württembergs am 25. Mai 1987 nach Geschlecht**

Schl.-Nr.	Gemeinde	Geschlecht	Bevölkerung am Ort der Hauptwohnung	Wohnbevölkerung			Einpender über die Gemeindegrenze	Erwerbstätige am Arbeitsort <sup>1)</sup> sowie Schüler und Studierende am Schulort <sup>1)</sup>	Tagbevölkerung <sup>1)</sup>	Innergemeindliche Pendler <sup>1)</sup>	Arbeits-/Ausbildungsstätte liegt auf dem gleichen Grundstück
				insgesamt	darunter						
					Erwerbstätige sowie Schüler und Studierende	Auspender über die Gemeindegrenze <sup>1)</sup>					
1	2	3	4	5	6	7	8	9			
315 076	Neuenburg am Rhein, St.	männlich	3 919	3 910	2 983	1 468	1 023	2 474	3 400	1 187	247
		weiblich	4 131	4 127	2 139	1 152	284	1 257	3 240	801	172
		insgesamt	8 050	8 037	5 122	2 620	1 307	3 731	6 640	1 988	419
315 084	Oberried	männlich	1 222	1 214	962	650	54	340	592	188	91
		weiblich	1 179	1 178	575	399	36	210	813	100	74
		insgesamt	2 401	2 392	1 537	1 049	90	550	1 405	288	165
315 089	Pffaffenweiler	männlich	1 277	1 270	1 007	767	45	268	531	144	70
		weiblich	1 339	1 338	673	526	43	187	849	97	47
		insgesamt	2 616	2 608	1 680	1 293	88	455	1 380	241	117
315 098	Schallstadt	männlich	2 355	2 344	1 829	1 172	341	945	1 455	414	184
		weiblich	2 480	2 476	1 303	864	156	583	1 755	325	102
		insgesamt	4 835	4 820	3 132	2 036	497	1 528	3 210	739	286
315 102	Schluchsee	männlich	1 077	1 048	776	243	115	630	901	381	130
		weiblich	1 196	1 178	626	139	92	574	1 126	346	136
		insgesamt	2 273	2 226	1 402	382	207	1 204	2 027	727	266
315 107	Sölden	männlich	419	415	329	234	101	188	273	58	27
		weiblich	484	482	274	171	149	250	456	49	52
		insgesamt	903	897	603	405	250	438	729	107	79
315 094	St. Märgen	männlich	865	861	634	296	83	412	639	174	149
		weiblich	855	855	376	169	16	222	701	120	86
		insgesamt	1 720	1 716	1 010	465	99	634	1 340	294	235
315 095	St. Peter	männlich	1 060	1 058	801	393	53	446	703	223	166
		weiblich	1 056	1 053	515	246	40	308	846	178	90
		insgesamt	2 116	2 111	1 316	639	93	754	1 549	401	256
315 108	Staufen im Breisgau, St.	männlich	3 160	3 146	2 247	965	1 305	2 536	3 432	1 051	173
		weiblich	3 420	3 410	1 485	558	867	1 778	3 699	796	115
		insgesamt	6 580	6 556	3 732	1 523	2 172	4 314	7 131	1 847	288
315 109	Stegen	männlich	1 768	1 763	1 373	867	418	907	1 293	351	126
		weiblich	1 863	1 859	1 020	577	383	811	1 650	330	98
		insgesamt	3 631	3 622	2 393	1 444	801	1 718	2 943	681	224
315 111	Sulzburg, Stadt	männlich	1 070	1 062	773	408	181	538	827	225	127
		weiblich	1 220	1 210	608	257	156	502	1 102	235	111
		insgesamt	2 290	2 272	1 381	665	337	1 040	1 929	460	238
315 113	Titisee-Neustadt, Stadt	männlich	5 044	4 998	3 596	761	1 670	4 461	5 860	2 306	465
		weiblich	5 728	5 718	2 747	400	1 208	3 543	6 512	1 937	398
		insgesamt	10 772	10 716	6 343	1 161	2 878	8 004	12 372	4 243	863
315 115	Umkirch	männlich	2 263	2 255	1 758	1 150	914	1 490	1 983	444	128
		weiblich	2 390	2 389	1 385	940	299	729	1 730	358	72
		insgesamt	4 653	4 644	3 143	2 090	1 213	2 219	3 713	802	200
315 133	Vogtsbg. i. Kaiserst., St.	männlich	2 640	2 614	2 001	977	139	1 136	1 747	573	408
		weiblich	2 660	2 643	1 165	519	121	761	2 239	375	265
		insgesamt	5 300	5 257	3 166	1 496	260	1 897	3 986	948	673
315 125	Wittnau	männlich	569	565	450	367	33	108	222	39	31
		weiblich	563	565	281	210	40	103	386	33	30
		insgesamt	1 132	1 130	731	577	73	211	608	72	61
<b>Breisgau-Hochschwarzwald</b>		männlich	<b>97 762</b>	<b>97 207</b>	<b>72 639</b>	<b>38 064</b>	<b>21 533</b>	<b>54 899</b>	<b>79 330</b>	<b>24 416</b>	<b>8 494</b>
		weiblich	<b>105 349</b>	<b>105 091</b>	<b>52 012</b>	<b>25 203</b>	<b>13 528</b>	<b>39 942</b>	<b>92 918</b>	<b>20 224</b>	<b>6 189</b>
		insgesamt	<b>203 111</b>	<b>202 298</b>	<b>124 651</b>	<b>63 267</b>	<b>35 061</b>	<b>94 841</b>	<b>172 248</b>	<b>44 640</b>	<b>14 683</b>
<b>316</b>	<b>Emmendingen</b>										
316 002	Bahlingen	männlich	1 620	1 625	1 236	676	271	799	1 187	406	119
		weiblich	1 620	1 628	763	396	77	434	1 299	275	82
		insgesamt	3 240	3 253	1 999	1 072	348	1 233	2 486	681	201
316 003	Biederbach	männlich	749	747	564	321	39	276	459	143	88
		weiblich	717	717	380	191	16	205	542	102	87
		insgesamt	1 466	1 464	944	512	55	481	1 001	245	175
316 009	Denzlingen	männlich	5 469	5 442	3 930	2 353	698	2 229	3 739	1 142	355
		weiblich	5 770	5 762	2 873	1 629	495	1 728	4 615	1 065	168
		insgesamt	11 239	11 204	6 803	3 982	1 193	3 957	8 354	2 207	523

1) Ohne Pendler mit unbestimmtem Ziel.

Noch: 1. Bevölkerung am Ort der Hauptwohnung, Wohn- und Tagbevölkerung, Erwerbstätige, Schüler/Studierende am Arbeits-/ Schulort, innergemeindliche Pendler sowie Pendler über die Gemeindegrenze in den Gemeinden Baden-Württembergs am 25. Mai 1987 nach Geschlecht

Schl.-Nr.	Gemeinde	Geschlecht	Bevölkerung am Ort der Hauptwohnung	Wohnbevölkerung		Einpender über die Gemeindegrenze	Erwerbstätige am Arbeitsort <sup>1)</sup> sowie Schüler und Studierende am Schulort <sup>1)</sup>	Tagbevölkerung <sup>1)</sup>	Innergemeindliche Pendler <sup>1)</sup>	Arbeits-/ Ausbildungsstätte liegt auf dem gleichen Grundstück	
				insgesamt	darunter						
					Erwerbstätige sowie Schüler und Studierende						Auspender über die Gemeindegrenze <sup>1)</sup>
1	2	3	4	5	6	7	8	9			
316 010	Elzach, Stadt	männlich	3 174	3 166	2 413	957	403	1 822	2 574	1 128	269
		weiblich	3 189	3 188	1 638	567	307	1 370	2 919	860	203
		insgesamt	6 363	6 354	4 051	1 524	710	3 192	5 493	1 988	472
316 011	Emmendingen, Stadt	männlich	10 805	10 795	7 700	2 984	3 687	8 298	11 381	4 011	545
		weiblich	11 961	11 982	5 802	1 658	2 812	6 930	13 097	3 736	381
		insgesamt	22 766	22 777	13 502	4 642	6 499	15 228	24 478	7 747	926
316 012	Endingen, Stadt	männlich	3 393	3 377	2 534	1 045	642	2 086	2 922	1 163	266
		weiblich	3 593	3 577	1 640	521	507	1 615	3 550	906	202
		insgesamt	6 986	6 954	4 174	1 566	1 149	3 701	6 472	2 069	468
316 013	Forchheim	männlich	502	500	372	255	65	175	302	49	59
		weiblich	528	529	237	161	18	91	383	33	40
		insgesamt	1 030	1 029	609	416	83	266	685	82	99
316 054	Freiamt	männlich	1 893	1 886	1 420	744	52	714	1 180	654	-
		weiblich	1 967	1 965	951	483	27	488	1 502	460	1
		insgesamt	3 860	3 851	2 371	1 227	79	1 202	2 682	1 114	1
316 014	Gutach im Breisgau	männlich	1 736	1 717	1 295	743	352	870	1 290	364	146
		weiblich	1 790	1 786	902	453	272	712	1 595	323	117
		insgesamt	3 526	3 503	2 197	1 196	624	1 582	2 885	687	263
316 017	Herbolzheim, Stadt	männlich	3 708	3 683	2 751	1 311	852	2 239	3 170	1 162	213
		weiblich	4 069	4 059	1 902	739	740	1 887	4 043	1 009	138
		insgesamt	7 777	7 742	4 653	2 050	1 592	4 126	7 213	2 171	351
316 020	Kenzingen, Stadt	männlich	3 295	3 282	2 393	1 388	716	1 678	2 565	693	255
		weiblich	3 667	3 659	1 616	834	740	1 511	3 553	635	136
		insgesamt	6 962	6 941	4 009	2 222	1 456	3 189	6 118	1 328	391
316 024	Malterdingen	männlich	1 104	1 095	825	457	616	961	1 231	260	78
		weiblich	1 186	1 184	573	375	90	287	898	148	49
		insgesamt	2 290	2 279	1 398	832	706	1 248	2 129	408	127
316 036	Reute	männlich	1 221	1 220	942	661	72	335	613	257	1
		weiblich	1 215	1 211	623	420	32	233	821	200	1
		insgesamt	2 436	2 431	1 565	1 081	104	568	1 434	457	2
316 053	Rheinhausen	männlich	1 527	1 515	1 171	789	148	508	851	278	72
		weiblich	1 581	1 578	772	506	61	321	1 127	206	54
		insgesamt	3 108	3 093	1 943	1 295	209	829	1 978	484	126
316 037	Riegel	männlich	1 317	1 308	999	580	421	812	1 120	284	97
		weiblich	1 384	1 380	673	391	123	400	1 107	214	63
		insgesamt	2 701	2 688	1 672	971	544	1 212	2 227	498	160
316 038	Sasbach	männlich	1 338	1 334	1 024	596	88	492	799	277	118
		weiblich	1 392	1 387	638	320	100	412	1 160	214	98
		insgesamt	2 730	2 721	1 662	916	188	904	1 959	491	216
316 039	Sexau	männlich	1 345	1 343	1 025	705	130	431	749	202	87
		weiblich	1 347	1 349	684	448	70	304	969	175	59
		insgesamt	2 692	2 692	1 709	1 153	200	735	1 718	377	146
316 042	Simonswald	männlich	1 418	1 410	1 070	552	104	608	946	373	122
		weiblich	1 419	1 417	661	283	75	450	1 205	278	97
		insgesamt	2 837	2 827	1 731	835	179	1 058	2 151	651	219
316 043	Teningen	männlich	5 209	5 214	3 979	1 876	1 778	3 820	5 053	1 724	284
		weiblich	5 431	5 432	2 762	1 195	663	2 213	4 883	1 376	173
		insgesamt	10 640	10 646	6 741	3 071	2 441	6 033	9 936	3 100	457
316 045	Vörstetten	männlich	999	995	771	567	91	277	500	113	67
		weiblich	1 042	1 038	543	413	36	163	658	73	54
		insgesamt	2 041	2 033	1 314	980	127	440	1 158	186	121
316 056	Waldkirch, Stadt	männlich	8 860	8 809	6 439	2 354	1 861	5 898	8 262	3 954	6
		weiblich	9 958	9 959	4 841	1 497	1 285	4 616	9 727	3 327	3
		insgesamt	18 818	18 768	11 280	3 851	3 146	10 514	17 989	7 281	9
316 049	Weisweil	männlich	791	788	594	311	124	391	585	188	73
		weiblich	818	817	389	217	32	200	628	122	46
		insgesamt	1 609	1 605	983	528	156	591	1 213	310	119
316 055	Winden im Elztal	männlich	1 280	1 277	956	608	101	433	752	225	91
		weiblich	1 248	1 247	613	383	35	263	896	149	79
		insgesamt	2 528	2 524	1 569	991	136	696	1 648	374	170

1) Ohne Pendler mit unbestimmtem Ziel.

**Noch: 1. Bevölkerung am Ort der Hauptwohnung, Wohn- und Tagbevölkerung, Erwerbstätige, Schüler/Studierende am Arbeits-/Schulort, innergemeindliche Pendler sowie Pendler über die Gemeindegrenze in den Gemeinden Baden-Württembergs am 25. Mai 1987 nach Geschlecht**

Schl.-Nr.	Gemeinde	Geschlecht	Bevölkerung am Ort der Hauptwohnung	Wohnbevölkerung			Einpender über die Gemeindegrenze	Erwerbstätige am Arbeitsort <sup>1)</sup> sowie Schüler und Studierende am Schulort <sup>1)</sup>	Tagbevölkerung <sup>1)</sup>	Innergemeindliche Pendler <sup>1)</sup>	Arbeits-/Ausbildungsstätte liegt auf dem gleichen Grundstück
				insgesamt	darunter						
					Erwerbstätige sowie Schüler und Studierende	Auspender über die Gemeindegrenze <sup>1)</sup>					
1	2	3	4	5	6	7	8	9			
316 051	Wyhl	männlich	1 413	1 411	1 040	717	70	375	745	294	1
		weiblich	1 450	1 450	680	456	58	279	1 048	220	1
		insgesamt	2 863	2 861	1 720	1 173	128	654	1 793	514	2
	<b>Emmendingen</b>	männlich	<b>64 166</b>	<b>63 939</b>	<b>47 443</b>	<b>23 550</b>	<b>13 381</b>	<b>36 527</b>	<b>52 975</b>	<b>19 344</b>	<b>3 412</b>
		weiblich	<b>68 342</b>	<b>68 301</b>	<b>33 156</b>	<b>14 536</b>	<b>8 671</b>	<b>27 112</b>	<b>62 225</b>	<b>16 106</b>	<b>2 332</b>
		insgesamt	<b>132 508</b>	<b>132 240</b>	<b>80 599</b>	<b>38 086</b>	<b>22 052</b>	<b>63 639</b>	<b>115 200</b>	<b>35 450</b>	<b>5 744</b>
<b>317</b>	<b>Ortenaukreis</b>										
317 001	Achern, Stadt	männlich	9 787	9 728	7 142	2 293	3 632	8 411	10 994	4 092	642
		weiblich	10 737	10 715	4 885	1 356	1 740	5 248	11 076	3 021	487
		insgesamt	20 524	20 443	12 027	3 649	5 372	13 659	22 070	7 113	1 129
317 005	Appenweiler	männlich	4 010	3 989	2 994	1 898	621	1 677	2 669	822	210
		weiblich	4 219	4 217	2 010	1 168	250	1 071	3 277	700	120
		insgesamt	8 229	8 206	5 004	3 066	871	2 748	5 946	1 522	330
317 008	Bad Peterstal-Griesbach	männlich	1 418	1 397	1 016	226	261	1 039	1 420	629	140
		weiblich	1 579	1 577	661	136	172	690	1 606	368	150
		insgesamt	2 997	2 974	1 677	362	433	1 729	3 026	997	290
317 009	Berghaupten	männlich	1 056	1 047	791	613	62	230	485	122	40
		weiblich	1 102	1 095	522	381	17	155	728	109	29
		insgesamt	2 158	2 142	1 313	994	79	385	1 213	231	69
317 011	Biberach	männlich	1 431	1 424	1 069	525	314	842	1 197	420	107
		weiblich	1 464	1 464	758	366	134	522	1 228	313	75
		insgesamt	2 895	2 888	1 827	891	448	1 364	2 425	733	182
317 021	Durbach	männlich	1 766	1 763	1 377	837	138	664	1 048	292	217
		weiblich	1 834	1 833	946	524	147	567	1 453	286	134
		insgesamt	3 600	3 596	2 323	1 361	285	1 231	2 501	578	351
317 026	Ettenheim, Stadt	männlich	4 435	4 412	3 347	1 594	1 116	2 803	3 864	1 436	226
		weiblich	4 656	4 642	2 297	777	1 022	2 526	4 868	1 324	180
		insgesamt	9 091	9 054	5 644	2 371	2 138	5 329	8 732	2 760	406
317 029	Fischerbach	männlich	729	721	571	344	53	268	418	139	71
		weiblich	758	753	415	235	32	206	544	111	63
		insgesamt	1 487	1 474	986	579	85	474	962	250	134
317 031	Friesenheim	männlich	4 920	4 862	3 647	2 048	625	2 169	3 382	1 224	304
		weiblich	5 248	5 197	2 554	1 296	291	1 538	4 179	1 036	211
		insgesamt	10 168	10 059	6 201	3 344	916	3 707	7 561	2 260	515
317 034	Gengenbach, Stadt	männlich	4 937	4 920	3 552	1 282	1 468	3 702	5 068	1 900	296
		weiblich	5 760	5 777	2 862	744	1 220	3 328	6 238	1 803	305
		insgesamt	10 697	10 697	6 414	2 026	2 688	7 030	11 306	3 703	601
317 039	Gutach (Schwarzwaldb.)	männlich	1 078	1 066	817	368	276	713	962	304	128
		weiblich	1 144	1 142	578	251	177	499	1 063	228	94
		insgesamt	2 222	2 208	1 395	619	453	1 212	2 025	532	222
317 040	Haslach im Kinzigtal, St.	männlich	2 853	2 827	2 074	744	930	2 240	2 992	1 087	208
		weiblich	3 126	3 103	1 394	367	723	1 749	3 457	884	142
		insgesamt	5 979	5 930	3 468	1 111	1 653	3 989	6 449	1 971	350
317 041	Hausach, Stadt	männlich	2 491	2 470	1 847	517	1 392	2 702	3 325	1 123	171
		weiblich	2 647	2 647	1 214	342	686	1 556	2 988	738	132
		insgesamt	5 138	5 117	3 061	859	2 078	4 258	6 313	1 861	303
317 046	Hofstetten	männlich	795	787	609	381	27	254	432	150	73
		weiblich	720	716	342	200	16	154	528	97	41
		insgesamt	1 515	1 503	951	581	43	408	960	247	114
317 047	Hohberg	männlich	3 372	3 351	2 498	1 867	136	732	1 584	462	127
		weiblich	3 476	3 473	1 663	1 070	195	783	2 592	501	87
		insgesamt	6 848	6 824	4 161	2 937	331	1 515	4 176	963	214
317 051	Hornberg, Stadt	männlich	2 245	2 233	1 604	564	364	1 378	2 006	825	176
		weiblich	2 397	2 385	1 151	372	168	940	2 173	590	182
		insgesamt	4 642	4 618	2 755	936	532	2 318	4 179	1 415	358
317 152	Kappel-Grafenhausen	männlich	1 756	1 751	1 347	867	159	618	1 022	343	113
		weiblich	1 845	1 839	985	607	84	458	1 312	288	86
		insgesamt	3 601	3 590	2 332	1 474	243	1 076	2 334	631	199

1) Ohne Pendler mit unbestimmtem Ziel.

Noch: 1. Bevölkerung am Ort der Hauptwohnung, Wohn- und Tagbevölkerung, Erwerbstätige, Schüler/Studierende am Arbeits-/Schulort, innergemeindliche Pendler sowie Pendler über die Gemeindegrenze in den Gemeinden Baden-Württembergs am 25. Mai 1987 nach Geschlecht

Schl.-Nr.	Gemeinde	Geschlecht	Bevölkerung am Ort der Hauptwohnung	Wohnbevölkerung			Einpender über die Gemeindegrenze	Erwerbstätige am Arbeitsort <sup>1)</sup> sowie Schüler und Studierende am Schulort <sup>1)</sup>	Tagbevölkerung <sup>1)</sup>	Innergemeindliche Pendler <sup>1)</sup>	Arbeits-/Ausbildungsstätte liegt auf dem gleichen Grundstück
				insgesamt	darunter						
					Erwerbstätige sowie Schüler und Studierende	Auspender über die Gemeindegrenze <sup>1)</sup>					
1	2	3	4	5	6	7	8	9			
317 056	Kappelrodeck	männlich	2 732	2 710	2 067	1 057	282	1 275	1 917	700	274
		weiblich	2 895	2 886	1 300	564	209	938	2 522	523	206
		insgesamt	5 627	5 596	3 367	1 621	491	2 213	4 439	1 223	480
317 057	Kehl, Stadt	männlich	13 759	13 953	10 322	2 515	2 659	10 326	13 951	6 759	840
		weiblich	14 798	15 108	7 167	1 324	1 478	7 294	15 218	5 214	602
		insgesamt	28 557	29 061	17 489	3 839	4 137	17 620	29 169	11 973	1 442
317 059	Kippenheim	männlich	2 059	2 051	1 581	931	645	1 274	1 743	468	143
		weiblich	2 105	2 103	1 102	557	430	971	1 972	446	95
		insgesamt	4 164	4 154	2 683	1 488	1 075	2 245	3 715	914	238
317 065	Lahr/Schwarzwald, Stadt	männlich	15 440	15 384	11 258	2 051	7 313	16 423	20 534	8 086	983
		weiblich	17 607	17 586	8 572	1 005	4 347	11 870	20 878	6 848	675
		insgesamt	33 047	32 970	19 830	3 056	11 660	28 293	41 412	14 934	1 658
317 068	Lauf	männlich	1 833	1 816	1 355	907	132	556	1 017	296	118
		weiblich	1 989	1 975	920	576	57	393	1 447	250	86
		insgesamt	3 822	3 791	2 275	1 483	189	949	2 464	546	204
317 067	Lautenbach	männlich	916	910	682	467	72	282	510	118	85
		weiblich	939	935	397	224	60	231	769	97	74
		insgesamt	1 855	1 845	1 079	691	132	513	1 279	215	159
317 073	Mahlberg, Stadt	männlich	1 670	1 664	1 258	830	334	732	1 137	305	92
		weiblich	1 750	1 751	900	548	256	605	1 456	291	58
		insgesamt	3 420	3 415	2 158	1 378	590	1 337	2 593	596	150
317 075	Meißenheim	männlich	1 489	1 480	1 124	742	135	495	850	250	104
		weiblich	1 522	1 517	745	463	66	342	1 114	197	79
		insgesamt	3 011	2 997	1 869	1 205	201	837	1 964	447	183
317 078	Mühlenbach	männlich	742	736	582	311	16	280	434	138	124
		weiblich	750	749	420	181	15	252	581	121	116
		insgesamt	1 492	1 485	1 002	492	31	532	1 015	259	240
317 151	Neuried	männlich	3 640	3 623	2 738	1 676	273	1 290	2 174	712	288
		weiblich	3 842	3 828	1 937	1 033	111	1 004	2 894	648	245
		insgesamt	7 482	7 451	4 675	2 709	384	2 294	5 068	1 360	533
317 085	Nordrach	männlich	999	996	669	254	204	608	934	309	91
		weiblich	961	954	475	171	115	414	893	230	69
		insgesamt	1 960	1 950	1 144	425	319	1 022	1 827	539	160
317 088	Oberharmersbach	männlich	1 178	1 174	921	464	44	493	746	306	137
		weiblich	1 158	1 153	553	251	26	325	925	195	104
		insgesamt	2 336	2 327	1 474	715	70	818	1 671	501	241
317 089	Oberkirch, Stadt	männlich	8 146	8 107	6 093	1 720	1 603	5 921	7 925	3 537	714
		weiblich	8 565	8 527	3 999	945	785	3 822	8 345	2 517	520
		insgesamt	16 711	16 634	10 092	2 665	2 388	9 743	16 270	6 054	1 234
317 093	Oberwolfach	männlich	1 340	1 336	1 054	490	97	650	931	398	143
		weiblich	1 337	1 334	609	261	44	388	1 112	276	68
		insgesamt	2 677	2 670	1 663	751	141	1 038	2 043	674	211
317 096	Offenburg, Stadt	männlich	24 215	24 023	17 040	2 731	13 757	27 918	34 885	12 728	1 330
		weiblich	27 096	26 998	12 845	1 440	7 977	19 334	33 465	10 254	1 103
		insgesamt	51 311	51 021	29 885	4 171	21 734	47 252	68 350	22 982	2 433
317 097	Ohlsbach	männlich	1 153	1 158	868	652	65	267	555	147	47
		weiblich	1 182	1 186	566	384	91	272	892	147	34
		insgesamt	2 335	2 344	1 434	1 036	156	539	1 447	294	81
317 098	Oppenau, Stadt	männlich	2 410	2 391	1 802	740	198	1 244	1 829	805	217
		weiblich	2 573	2 568	1 063	379	128	810	2 314	502	180
		insgesamt	4 983	4 959	2 865	1 119	326	2 054	4 143	1 307	397
317 100	Ortenberg	männlich	1 371	1 375	1 036	739	271	557	896	179	92
		weiblich	1 451	1 446	690	469	93	309	1 063	154	62
		insgesamt	2 822	2 821	1 726	1 208	364	866	1 959	333	154
317 102	Ottenhöfen im Schwarzw.	männlich	1 556	1 548	1 155	532	315	926	1 319	460	139
		weiblich	1 673	1 669	693	347	114	457	1 433	242	101
		insgesamt	3 229	3 217	1 848	879	429	1 383	2 752	702	240
317 110	Renchen, Stadt	männlich	2 970	2 956	2 228	1 075	667	1 788	2 514	910	187
		weiblich	3 104	3 098	1 447	580	360	1 214	2 865	732	122
		insgesamt	6 074	6 054	3 675	1 655	1 027	3 002	5 379	1 642	309

1) Ohne Pendler mit unbestimmtem Ziel.





Noch: 1. Bevölkerung am Ort der Hauptwohnung, Wohn- und Tagbevölkerung, Erwerbstätige, Schüler/Studierende am Arbeits-/Schulort, innergemeindliche Pendler sowie Pendler über die Gemeindegrenze in den Gemeinden Baden-Württembergs am 25. Mai 1987 nach Geschlecht

Schl.-Nr.	Gemeinde	Geschlecht	Bevölkerung am Ort der Hauptwohnung	Wohnbevölkerung		Einpender über die Gemeindegrenze	Erwerbstätige am Arbeitsort <sup>1)</sup> sowie Schüler und Studierende am Schulort <sup>1)</sup>	Tagbevölkerung <sup>1)</sup>	Innergemeindliche Pendler <sup>1)</sup>	Arbeits-/Ausbildungsstätte liegt auf dem gleichen Grundstück	
				insgesamt	darunter						
					Erwerbstätige sowie Schüler und Studierende						Auspender über die Gemeindegrenze <sup>1)</sup>
1	2	3	4	5	6	7	8	9			
325 009	Bösingen	männlich	1 394	1 383	1 082	664	168	575	876	335	63
		weiblich	1 342	1 335	680	380	55	352	1 007	235	62
		insgesamt	2 736	2 718	1 762	1 044	223	927	1 883	570	125
325 072	Deißlingen	männlich	2 414	2 394	1 791	1 077	309	1 005	1 606	498	182
		weiblich	2 554	2 543	1 347	661	131	812	2 006	531	150
		insgesamt	4 968	4 937	3 138	1 738	440	1 817	3 612	1 029	332
325 011	Dietingen	männlich	1 676	1 666	1 313	974	105	427	777	240	74
		weiblich	1 732	1 724	855	528	49	371	1 240	266	56
		insgesamt	3 408	3 390	2 168	1 502	154	798	2 017	506	130
325 012	Dornhan, Stadt	männlich	2 595	2 568	1 942	1 055	158	1 035	1 658	655	197
		weiblich	2 692	2 678	1 280	516	104	862	2 260	579	179
		insgesamt	5 287	5 246	3 222	1 571	262	1 897	3 918	1 234	376
325 014	Dunningen	männlich	2 377	2 349	1 810	1 010	415	1 206	1 745	612	165
		weiblich	2 424	2 412	1 164	519	281	924	2 169	516	127
		insgesamt	4 801	4 761	2 974	1 529	696	2 130	3 914	1 128	292
325 015	Epfendorf	männlich	1 606	1 601	1 202	827	95	446	842	278	64
		weiblich	1 656	1 653	805	475	73	395	1 243	271	51
		insgesamt	3 262	3 254	2 007	1 302	168	841	2 085	549	115
325 071	Eschbronn	männlich	970	961	721	571	36	178	415	106	30
		weiblich	961	954	462	313	36	181	673	107	38
		insgesamt	1 931	1 915	1 183	884	72	359	1 088	213	68
325 070	Fluorn-Winzeln	männlich	1 470	1 454	1 130	599	237	759	1 083	419	98
		weiblich	1 496	1 490	777	378	103	491	1 204	307	81
		insgesamt	2 966	2 944	1 907	977	340	1 250	2 287	726	179
325 024	Hardt	männlich	1 159	1 144	880	599	105	377	641	188	70
		weiblich	1 116	1 112	594	324	66	335	852	196	73
		insgesamt	2 275	2 256	1 474	923	171	712	1 493	384	143
325 036	Lauterbach	männlich	1 612	1 595	1 204	625	100	668	1 059	459	99
		weiblich	1 781	1 767	865	402	48	508	1 410	353	107
		insgesamt	3 393	3 362	2 069	1 027	148	1 176	2 469	812	206
325 045	Oberndorf am Neckar, St.	männlich	6 663	6 545	4 773	1 105	3 010	6 631	8 396	3 193	390
		weiblich	7 387	7 306	3 400	547	1 255	4 089	7 977	2 481	353
		insgesamt	14 050	13 851	8 173	1 652	4 265	10 720	16 373	5 674	743
325 049	Rottweil, Stadt	männlich	10 671	10 552	7 558	1 415	5 725	11 783	14 771	5 458	570
		weiblich	12 116	12 058	5 656	711	3 691	8 613	15 007	4 334	588
		insgesamt	22 787	22 610	13 214	2 126	9 416	20 396	29 778	9 792	1 158
325 050	Schenkenzell	männlich	942	935	710	451	135	391	616	183	67
		weiblich	971	963	423	257	97	261	800	114	50
		insgesamt	1 913	1 898	1 133	708	232	652	1 416	297	117
325 051	Schiltach, Stadt	männlich	1 821	1 809	1 352	503	787	1 615	2 072	702	121
		weiblich	2 027	2 026	937	294	388	1 029	2 118	534	107
		insgesamt	3 848	3 835	2 289	797	1 175	2 644	4 190	1 236	228
325 053	Schramberg, Stadt	männlich	8 468	8 410	5 898	1 232	3 159	7 749	10 255	4 024	517
		weiblich	9 634	9 620	4 453	506	2 071	5 986	11 149	3 446	467
		insgesamt	18 102	18 030	10 351	1 738	5 230	13 735	21 404	7 470	984
325 057	Sulz am Neckar, Stadt	männlich	5 074	5 032	3 728	1 619	894	2 972	4 272	1 661	392
		weiblich	5 333	5 311	2 485	733	528	2 268	5 089	1 432	308
		insgesamt	10 407	10 343	6 213	2 352	1 422	5 240	9 361	3 093	700
325 058	Tennenbronn	männlich	1 864	1 844	1 433	564	158	1 009	1 420	697	129
		weiblich	1 867	1 858	948	302	108	752	1 661	409	235
		insgesamt	3 731	3 702	2 381	866	266	1 761	3 081	1 106	364
325 060	Villingendorf	männlich	1 271	1 258	965	707	69	318	611	171	71
		weiblich	1 294	1 292	675	462	40	250	866	166	44
		insgesamt	2 565	2 550	1 640	1 169	109	568	1 477	337	115
325 061	Vöhringen	männlich	1 584	1 577	1 211	633	364	935	1 301	467	97
		weiblich	1 747	1 734	886	410	136	606	1 454	391	79
		insgesamt	3 331	3 311	2 097	1 043	500	1 541	2 755	858	176
325 064	Wellendingen	männlich	1 164	1 151	883	489	270	651	919	325	53
		weiblich	1 207	1 201	629	339	90	377	949	232	55
		insgesamt	2 371	2 352	1 512	828	360	1 028	1 868	557	108

1) Ohne Pendler mit unbestimmtem Ziel.

Noch: 1. Bevölkerung am Ort der Hauptwohnung, Wohn- und Tagbevölkerung, Erwerbstätige, Schüler/Studierende am Arbeits-/Schulort, innergemeindliche Pendler sowie Pendler über die Gemeindegrenze in den Gemeinden Baden-Württembergs am 25. Mai 1987 nach Geschlecht

Schl.-Nr.	Gemeinde	Geschlecht	Bevölkerung am Ort der Hauptwohnung	Wohnbevölkerung			Einpender über die Gemeindegrenze	Erwerbstätige am Arbeitsort <sup>1)</sup> sowie Schüler und Studierende am Schulort <sup>1)</sup>	Tagbevölkerung <sup>1)</sup>	Innergemeindliche Pendler <sup>1)</sup>	Arbeits-/Ausbildungsstätte liegt auf dem gleichen Grundstück
				insgesamt	darunter						
					Erwerbstätige sowie Schüler und Studierende	Auspender über die Gemeindegrenze <sup>1)</sup>					
1	2	3	4	5	6	7	8	9			
325 069	Zimmern ob Rottweil	männlich	2 394	2 375	1 815	1 182	368	978	1 537	457	140
		weiblich	2 413	2 395	1 192	726	148	605	1 807	364	93
		insgesamt	4 807	4 770	3 007	1 908	516	1 583	3 344	821	233
<b>Rottweil</b>		männlich	<b>61 069</b>	<b>60 468</b>	<b>44 815</b>	<b>18 748</b>	<b>16 809</b>	<b>42 407</b>	<b>58 019</b>	<b>21 560</b>	<b>3 705</b>
		weiblich	<b>65 727</b>	<b>65 403</b>	<b>31 462</b>	<b>10 329</b>	<b>9 530</b>	<b>30 497</b>	<b>64 389</b>	<b>17 539</b>	<b>3 426</b>
		insgesamt	<b>126 796</b>	<b>125 871</b>	<b>76 277</b>	<b>29 077</b>	<b>26 339</b>	<b>72 904</b>	<b>122 408</b>	<b>39 099</b>	<b>7 131</b>
<b>326</b>	<b>Schwarzwald-Baar-Kreis</b>										
326 003	Bad Dürkheim, Stadt	männlich	4 672	4 598	3 095	1 598	733	2 181	3 679	1 077	347
		weiblich	5 664	5 621	2 479	929	788	2 323	5 462	1 190	345
		insgesamt	10 336	10 219	5 574	2 527	1 521	4 504	9 141	2 267	692
326 005	Blumberg, Stadt	männlich	4 942	4 932	3 748	989	425	3 135	4 316	2 422	264
		weiblich	5 070	5 066	2 358	566	115	1 897	4 601	1 569	213
		insgesamt	10 012	9 998	6 106	1 555	540	5 032	8 917	3 991	477
326 006	Bräunlingen, Stadt	männlich	2 636	2 604	1 979	770	656	1 851	2 475	958	220
		weiblich	2 665	2 648	1 304	593	207	909	2 251	579	123
		insgesamt	5 301	5 252	3 283	1 363	863	2 760	4 726	1 537	343
326 075	Brigachtal	männlich	2 363	2 341	1 836	1 301	161	679	1 183	341	169
		weiblich	2 396	2 380	1 273	901	40	403	1 509	253	110
		insgesamt	4 759	4 721	3 109	2 202	201	1 082	2 692	594	279
326 010	Dauchingen	männlich	1 391	1 385	1 059	709	182	517	842	229	100
		weiblich	1 458	1 457	823	535	65	348	980	209	74
		insgesamt	2 849	2 842	1 882	1 244	247	865	1 822	438	174
326 012	Donaueschingen, Stadt	männlich	8 674	8 628	6 376	1 764	2 936	7 480	9 721	3 853	631
		weiblich	9 522	9 509	4 677	763	2 133	6 030	10 852	3 406	490
		insgesamt	18 196	18 137	11 053	2 527	5 069	13 510	20 573	7 259	1 121
326 017	Furtwangen i. Schw., St.	männlich	4 884	5 235	4 154	496	1 493	5 119	6 193	3 265	343
		weiblich	4 818	4 845	2 560	244	587	2 889	5 170	2 022	280
		insgesamt	9 702	10 080	6 714	740	2 080	8 008	11 363	5 287	623
326 020	Gütenbach	männlich	704	701	508	250	77	331	524	202	47
		weiblich	755	755	381	151	52	280	653	187	41
		insgesamt	1 459	1 456	889	401	129	611	1 177	389	88
326 027	Hüfingen, Stadt	männlich	3 170	3 114	2 342	1 264	490	1 538	2 310	793	243
		weiblich	3 299	3 246	1 595	865	198	920	2 569	524	198
		insgesamt	6 469	6 360	3 937	2 129	688	2 458	4 879	1 317	441
326 031	Königsfeld i. Schwarzw.	männlich	2 465	2 441	1 783	933	250	1 087	1 742	554	270
		weiblich	2 789	2 807	1 302	504	320	1 111	2 614	613	178
		insgesamt	5 254	5 248	3 085	1 437	570	2 198	4 356	1 167	448
326 037	Mönchweiler	männlich	1 472	1 467	1 165	720	388	823	1 124	341	87
		weiblich	1 527	1 526	806	465	123	459	1 179	274	62
		insgesamt	2 999	2 993	1 971	1 185	511	1 282	2 303	615	149
326 041	Niedereschach	männlich	2 287	2 250	1 767	1 088	178	821	1 304	498	137
		weiblich	2 319	2 305	1 249	698	90	633	1 688	435	108
		insgesamt	4 606	4 555	3 016	1 786	268	1 454	2 992	933	245
326 054	Schönwald i. Schwarzw.	männlich	1 033	1 037	751	352	89	480	766	264	116
		weiblich	1 137	1 133	545	245	61	357	945	204	91
		insgesamt	2 170	2 170	1 296	597	150	837	1 711	468	207
326 055	Schonach im Schwarzw.	männlich	2 163	2 148	1 691	628	204	1 261	1 716	832	211
		weiblich	2 296	2 281	1 195	364	121	951	2 034	632	198
		insgesamt	4 459	4 429	2 886	992	325	2 212	3 750	1 464	409
326 052	St. Georgen i. Schw., St.	männlich	6 725	6 636	4 919	1 084	1 591	5 391	7 101	3 363	391
		weiblich	7 378	7 328	3 642	475	930	4 093	7 772	2 835	328
		insgesamt	14 103	13 964	8 561	1 559	2 521	9 484	14 873	6 198	719
326 060	Triberg i. Schwarzw., St.	männlich	2 769	2 760	2 021	497	939	2 450	3 189	1 213	280
		weiblich	3 014	3 007	1 417	278	529	1 666	3 256	933	204
		insgesamt	5 783	5 767	3 438	775	1 468	4 116	6 445	2 146	484
326 061	Tuningen	männlich	1 088	1 076	800	461	157	480	756	233	88
		weiblich	1 143	1 139	579	277	65	362	920	222	75
		insgesamt	2 231	2 215	1 379	738	222	842	1 676	455	163

1) Ohne Pendler mit unbestimmtem Ziel.

Noch: 1. Bevölkerung am Ort der Hauptwohnung, Wohn- und Tagbevölkerung, Erwerbstätige, Schüler/Studierende am Arbeits-/Schulort, innergemeindliche Pendler sowie Pendler über die Gemeindegrenze in den Gemeinden Baden-Württembergs am 25. Mai 1987 nach Geschlecht

Schl.-Nr.	Gemeinde	Geschlecht	Bevölkerung am Ort der Hauptwohnung	Wohnbevölkerung		Einpender über die Gemeindegrenze	Erwerbstätige am Arbeitsort <sup>1)</sup> sowie Schüler und Studierende am Schulort <sup>1)</sup>	Tagbevölkerung <sup>1)</sup>	Innergemeindliche Pendler <sup>1)</sup>	Arbeits-/Ausbildungsstätte liegt auf dem gleichen Grundstück	
				insgesamt	darunter						
					Erwerbstätige sowie Schüler und Studierende						Auspendler über die Gemeindegrenze <sup>1)</sup>
1	2	3	4	5	6	7	8	9			
326 065	Unterkirnach	männlich	1 050	1 029	808	439	238	596	815	274	81
		weiblich	1 017	1 005	543	229	75	382	842	235	72
		insgesamt	2 067	2 034	1 351	668	313	978	1 657	509	153
326 074	Villingen-Schwenn., St.	männlich	35 817	35 562	25 750	3 154	9 217	31 655	41 440	20 391	1 871
		weiblich	40 044	39 980	19 632	1 522	5 566	23 642	43 955	16 587	1 488
		insgesamt	75 861	75 542	45 382	4 676	14 783	55 297	85 395	36 978	3 359
326 068	Vöhrenbach, Stadt	männlich	2 020	2 021	1 461	561	205	1 087	1 644	702	167
		weiblich	1 984	1 981	947	330	74	688	1 722	514	100
		insgesamt	4 004	4 002	2 408	891	279	1 775	3 366	1 216	267
	Schwarzwald-Baar-Kreis	männlich	92 325	91 965	68 013	19 058	20 609	68 962	92 840	41 805	6 063
		weiblich	100 295	100 019	49 307	10 934	12 139	50 343	100 974	33 423	4 778
		insgesamt	192 620	191 984	117 320	29 992	32 748	119 305	193 814	75 228	10 841
327	Tuttlingen										
327 002	Aldingen	männlich	2 690	2 677	2 016	852	633	1 761	2 420	958	159
		weiblich	2 902	2 891	1 500	632	247	1 110	2 500	752	111
		insgesamt	5 592	5 568	3 516	1 484	880	2 871	4 920	1 710	270
327 004	Bärenthal	männlich	228	229	168	128	14	52	113	15	23
		weiblich	221	221	107	63	4	48	162	28	16
		insgesamt	449	450	275	191	18	100	275	43	39
327 005	Balgheim	männlich	356	358	281	223	99	150	227	27	22
		weiblich	394	393	228	162	36	100	265	37	27
		insgesamt	750	751	509	385	135	250	492	64	49
327 006	Böttingen	männlich	592	586	465	220	77	318	439	207	26
		weiblich	634	630	400	106	120	413	643	272	21
		insgesamt	1 226	1 216	865	326	197	731	1 082	479	47
327 007	Bubsheim	männlich	334	332	277	113	81	245	300	141	14
		weiblich	335	331	220	68	30	180	291	136	14
		insgesamt	669	663	497	181	111	425	591	277	28
327 008	Buchheim	männlich	301	300	218	162	7	60	142	22	28
		weiblich	315	314	140	88	12	62	236	31	19
		insgesamt	616	614	358	250	19	122	378	53	47
327 009	Deilingen	männlich	707	704	554	340	125	335	485	169	35
		weiblich	728	723	403	201	33	233	553	147	53
		insgesamt	1 435	1 427	957	541	158	568	1 038	316	88
327 010	Denkingen	männlich	929	919	707	463	112	348	560	175	52
		weiblich	954	937	492	281	78	285	729	174	33
		insgesamt	1 883	1 856	1 199	744	190	633	1 289	349	85
327 011	Dürbheim	männlich	623	615	491	350	80	216	340	83	47
		weiblich	637	634	336	233	38	138	436	52	48
		insgesamt	1 260	1 249	827	583	118	354	776	135	95
327 012	Durchhausen	männlich	376	373	277	230	22	69	165	22	24
		weiblich	368	368	207	153	19	71	232	30	22
		insgesamt	744	741	484	383	41	140	397	52	46
327 013	Egesheim	männlich	234	230	179	107	59	131	182	58	12
		weiblich	217	216	126	70	16	72	162	30	26
		insgesamt	451	446	305	177	75	203	344	88	38
327 057	Emmingen-Liptingen	männlich	1 643	1 641	1 269	506	279	1 024	1 392	579	162
		weiblich	1 606	1 607	879	371	95	595	1 322	380	120
		insgesamt	3 249	3 248	2 148	877	374	1 619	2 714	959	282
327 016	Fridingen a.d. Donau, St.	männlich	1 548	1 546	1 210	468	449	1 178	1 512	630	88
		weiblich	1 530	1 528	750	296	162	611	1 388	377	72
		insgesamt	3 078	3 074	1 960	764	611	1 789	2 900	1 007	160
327 017	Frittlingen	männlich	882	869	650	395	113	355	573	173	63
		weiblich	853	845	460	239	28	246	631	164	54
		insgesamt	1 735	1 714	1 110	634	141	601	1 204	337	117
327 018	Geisingen, Stadt	männlich	2 511	2 491	1 674	720	386	1 295	2 112	757	138
		weiblich	2 661	2 654	1 135	456	131	796	2 312	521	144
		insgesamt	5 172	5 145	2 809	1 176	517	2 091	4 424	1 278	282

1) Ohne Pendler mit unbestimmtem Ziel.

Noch: 1. Bevölkerung am Ort der Hauptwohnung, Wohn- und Tagbevölkerung, Erwerbstätige, Schüler/Studierende am Arbeits-/Schulort, innergemeindliche Pendler sowie Pendler über die Gemeindegrenze in den Gemeinden Baden-Württembergs am 25. Mai 1987 nach Geschlecht

Schl.-Nr.	Gemeinde	Geschlecht	Bevölkerung am Ort der Hauptwohnung	Wohnbevölkerung			Einpendler über die Gemeindegrenze	Erwerbstätige am Arbeitsort <sup>1)</sup> sowie Schüler und Studierende am Schulort <sup>1)</sup>	Tagbevölkerung <sup>1)</sup>	Innergemeindliche Pendler <sup>1)</sup>	Arbeits-/Ausbildungsstätte liegt auf dem gleichen Grundstück
				insgesamt	darunter						
					Erwerbstätige sowie Schüler und Studierende	Auspendler über die Gemeindegrenze <sup>1)</sup>					
1	2	3	4	5	6	7	8	9			
327 019	Gosheim	männlich	1 588	1 554	1 248	294	731	1 677	1 981	847	87
		weiblich	1 622	1 601	945	207	429	1 160	1 812	622	109
		insgesamt	3 210	3 155	2 193	501	1 160	2 837	3 793	1 469	196
327 020	Gunningen	männlich	272	271	201	164	18	53	123	25	9
		weiblich	263	263	142	109	15	48	169	21	12
		insgesamt	535	534	343	273	33	101	292	46	21
327 023	Hausen ob Verena	männlich	305	299	226	169	18	71	143	24	27
		weiblich	325	324	167	127	11	49	206	22	16
		insgesamt	630	623	393	296	29	120	349	46	43
327 025	Immendingen	männlich	2 750	2 726	2 127	784	745	2 054	2 651	887	405
		weiblich	2 440	2 430	1 194	472	190	905	2 139	563	152
		insgesamt	5 190	5 156	3 321	1 256	935	2 959	4 790	1 450	557
327 027	Irnndorf	männlich	354	348	272	136	31	166	242	93	37
		weiblich	378	371	187	71	10	125	309	87	28
		insgesamt	732	719	459	207	41	291	551	180	65
327 029	Königsheim	männlich	266	263	203	125	61	137	196	66	7
		weiblich	241	241	158	87	19	90	173	57	14
		insgesamt	507	504	361	212	80	227	369	123	21
327 030	Kolbingen	männlich	543	537	427	181	99	337	447	202	35
		weiblich	555	553	303	117	72	257	507	160	25
		insgesamt	1 098	1 090	730	298	171	594	954	362	60
327 033	Mahlstetten	männlich	357	358	293	206	15	97	162	60	16
		weiblich	335	335	200	138	3	63	198	42	18
		insgesamt	692	693	493	344	18	160	360	102	34
327 036	Mühlheim a.d. Donau, St.	männlich	1 602	1 598	1 262	561	453	1 140	1 475	592	82
		weiblich	1 709	1 702	848	370	308	783	1 637	395	80
		insgesamt	3 311	3 300	2 110	931	761	1 923	3 112	987	162
327 038	Neuhausen ob Eck	männlich	1 535	1 524	1 156	599	496	1 017	1 385	392	118
		weiblich	1 559	1 559	720	418	44	333	1 171	216	73
		insgesamt	3 094	3 083	1 876	1 017	540	1 350	2 556	608	191
327 040	Reichenbach a. Heuberg	männlich	201	198	158	73	60	145	185	75	10
		weiblich	197	197	125	40	17	101	173	57	27
		insgesamt	398	395	283	113	77	246	358	132	37
327 041	Renquishausen	männlich	295	291	233	137	36	132	190	67	28
		weiblich	316	316	192	108	18	102	226	54	30
		insgesamt	611	607	425	245	54	234	416	121	58
327 056	Riethem-Weilheim	männlich	1 114	1 109	853	422	460	881	1 137	343	72
		weiblich	1 164	1 162	638	302	365	695	1 219	250	80
		insgesamt	2 278	2 271	1 491	724	825	1 576	2 356	593	152
327 055	Seitingen-Oberflacht	männlich	937	926	707	457	76	315	532	186	49
		weiblich	936	934	490	330	21	176	620	113	42
		insgesamt	1 873	1 860	1 197	787	97	491	1 152	299	91
327 046	Spaichingen, Stadt	männlich	4 717	4 663	3 522	1 165	1 514	3 829	4 965	2 047	258
		weiblich	5 247	5 234	2 657	669	995	2 975	5 546	1 763	217
		insgesamt	9 964	9 897	6 179	1 834	2 509	6 804	10 511	3 810	475
327 048	Talheim	männlich	473	468	342	251	31	116	242	45	39
		weiblich	494	494	247	163	10	92	339	38	44
		insgesamt	967	962	589	414	41	208	581	83	83
327 049	Trossingen, Stadt	männlich	5 319	5 338	3 889	1 124	1 106	3 817	5 264	2 346	325
		weiblich	6 039	6 077	2 981	616	852	3 204	6 299	2 131	221
		insgesamt	11 358	11 415	6 870	1 740	1 958	7 021	11 563	4 477	546
327 050	Tuttlingen, Stadt	männlich	15 023	14 958	10 793	1 549	5 051	14 187	18 340	8 106	974
		weiblich	16 529	16 497	7 983	566	3 335	10 713	19 215	6 650	728
		insgesamt	31 552	31 455	18 776	2 115	8 386	24 900	37 555	14 756	1 702
327 051	Wehingen	männlich	1 515	1 499	1 159	357	480	1 273	1 613	688	101
		weiblich	1 612	1 603	965	218	341	1 086	1 723	629	116
		insgesamt	3 127	3 102	2 124	575	821	2 359	3 336	1 317	217

1) Ohne Pendler mit unbestimmtem Ziel.



Noch: 1. Bevölkerung am Ort der Hauptwohnung, Wohn- und Tagbevölkerung, Erwerbstätige, Schüler/Studierende am Arbeits-/ Schulort, innergemeindliche Pendler sowie Pendler über die Gemeindegrenze in den Gemeinden Baden-Württembergs am 25. Mai 1987 nach Geschlecht

Schl.-Nr.	Gemeinde	Geschlecht	Bevölkerung am Ort der Hauptwohnung	Wohnbevölkerung		Einpendler über die Gemeindegrenze	Erwerbstätige am Arbeitsort <sup>1)</sup> sowie Schüler und Studierende am Schulort <sup>1)</sup>	Tagbevölkerung <sup>1)</sup>	Innergemeindliche Pendler <sup>1)</sup>	Arbeits-/ Ausbildungsstätte liegt auf dem gleichen Grundstück	
				insgesamt	darunter						
					Erwerbstätige sowie Schüler und Studierende						Auspendler über die Gemeindegrenze <sup>1)</sup>
1	2	3	4	5	6	7	8	9			
327 054	Wurmlingen	männlich	1 689	1 672	1 295	735	528	1 070	1 447	423	114
		weiblich	1 760	1 758	894	542	213	555	1 419	262	80
		insgesamt	3 449	3 430	2 189	1 277	741	1 625	2 866	685	194
	Tuttlingen	männlich	54 809	54 470	40 802	14 766	14 545	40 051	53 682	21 530	3 686
		weiblich	58 076	57 943	29 419	9 089	8 317	28 472	56 962	17 263	2 892
		insgesamt	112 885	112 413	70 221	23 855	22 862	68 523	110 644	38 793	6 578
	Region Schwarzwald-Baar-Heuberg	männlich	208 203	206 903	153 630	52 572	51 963	151 420	204 541	84 895	13 454
		weiblich	224 098	223 365	110 188	30 352	29 986	109 312	222 325	68 225	11 096
		insgesamt	432 301	430 268	263 818	82 924	81 949	260 732	426 866	153 120	24 550

Region Hochrhein-Bodensee

Landkreise											
<b>335</b>	<b>Konstanz</b>										
335 001	Aach, Stadt	männlich	685	682	496	341	152	302	488	93	55
		weiblich	702	700	330	207	48	171	541	86	37
		insgesamt	1 387	1 382	826	548	200	473	1 029	179	92
335 002	Allensbach	männlich	2 550	2 548	1 944	1 356	211	775	1 377	368	180
		weiblich	3 102	3 105	1 469	860	257	859	2 493	400	202
		insgesamt	5 652	5 653	3 413	2 216	468	1 634	3 870	768	382
335 098	Bodman-Ludwigshafen	männlich	1 576	1 566	1 114	620	160	608	1 056	288	157
		weiblich	1 747	1 739	748	391	102	440	1 431	238	100
		insgesamt	3 323	3 305	1 862	1 011	262	1 048	2 487	526	257
335 015	Büsingen am Hochrhein	männlich	627	602	376	196	14	179	399	55	110
		weiblich	694	670	275	158	22	132	525	48	62
		insgesamt	1 321	1 272	651	354	36	311	924	103	172
335 021	Eigeltingen	männlich	1 409	1 393	1 027	577	157	598	964	281	148
		weiblich	1 425	1 420	683	373	113	417	1 154	214	90
		insgesamt	2 834	2 813	1 710	950	270	1 015	2 118	495	238
335 022	Engen, Stadt	männlich	4 227	4 195	3 156	1 631	484	1 944	2 980	1 127	319
		weiblich	4 578	4 558	2 220	792	387	1 778	4 112	1 168	223
		insgesamt	8 805	8 753	5 376	2 423	871	3 722	7 092	2 295	542
335 025	Gaienhofen	männlich	1 287	1 273	943	428	216	718	1 039	385	116
		weiblich	1 437	1 428	705	247	223	675	1 392	354	97
		insgesamt	2 724	2 701	1 648	675	439	1 393	2 431	739	213
335 026	Gailingen	männlich	1 054	1 046	766	424	141	477	754	266	62
		weiblich	1 214	1 216	585	206	280	650	1 279	322	48
		insgesamt	2 268	2 262	1 351	630	421	1 127	2 033	588	110
335 028	Gottmadingen	männlich	4 187	4 165	2 998	1 425	1 386	2 926	4 092	1 322	202
		weiblich	4 295	4 289	1 867	924	370	1 303	3 723	793	140
		insgesamt	8 482	8 454	4 865	2 349	1 756	4 229	7 815	2 115	342
335 035	Hilzingen	männlich	3 158	3 146	2 371	1 558	140	918	1 688	491	271
		weiblich	3 227	3 216	1 601	965	79	700	2 312	445	176
		insgesamt	6 385	6 362	3 972	2 523	219	1 618	4 000	936	447
335 096	Hohenfels	männlich	815	814	640	338	22	307	481	143	140
		weiblich	762	755	382	203	10	185	555	78	97
		insgesamt	1 577	1 569	1 022	541	32	492	1 036	221	237
335 043	Konstanz, Univ.-Stadt	männlich	33 435	33 693	25 264	2 053	5 376	28 435	36 809	21 271	1 658
		weiblich	36 943	36 995	18 547	1 192	3 157	20 442	38 834	16 107	1 178
		insgesamt	70 378	70 688	43 811	3 245	8 533	48 877	75 643	37 378	2 836
335 055	Moos	männlich	1 228	1 224	919	647	60	312	616	128	114
		weiblich	1 292	1 287	638	462	31	199	847	94	74
		insgesamt	2 520	2 511	1 557	1 109	91	511	1 463	222	188
335 097	Mühlhausen-Ehingen	männlich	1 513	1 510	1 168	805	153	497	839	245	94
		weiblich	1 521	1 517	772	528	37	275	1 020	188	50
		insgesamt	3 034	3 027	1 940	1 333	190	772	1 859	433	144

1) Ohne Pendler mit unbestimmtem Ziel.

Noch: 1. Bevölkerung am Ort der Hauptwohnung, Wohn- und Tagbevölkerung, Erwerbstätige, Schüler/Studierende am Arbeits-/ Schulort, innergemeindliche Pendler sowie Pendler über die Gemeindegrenze in den Gemeinden Baden-Württembergs am 25. Mai 1987 nach Geschlecht

Schl.-Nr.	Gemeinde	Geschlecht	Bevölkerung am Ort der Hauptwohnung	Wohnbevölkerung		Einpender über die Gemeindegrenze	Erwerbstätige am Arbeitsort <sup>1)</sup> sowie Schüler und Studierende am Schulort <sup>1)</sup>	Tagbevölkerung <sup>1)</sup>	Innergemeindliche Pendler <sup>1)</sup>	Arbeits-/ Ausbildungsstätte liegt auf dem gleichen Grundstück	
				insgesamt	darunter						
					Erwerbstätige sowie Schüler und Studierende						Auspender über die Gemeindegrenze <sup>1)</sup>
1	2	3	4	5	6	7	8	9			
335 057	Mühlingen	männlich	871	861	624	371	89	332	569	136	100
		weiblich	882	876	401	222	28	202	676	98	76
		insgesamt	1 753	1 737	1 025	593	117	534	1 245	234	176
335 061	Öhningen	männlich	1 621	1 614	1 135	672	51	488	957	293	135
		weiblich	1 703	1 693	667	393	27	297	1 317	182	88
		insgesamt	3 324	3 307	1 802	1 065	78	785	2 274	475	223
335 099	Orsingen-Nenzingen	männlich	1 103	1 079	835	563	89	347	591	153	100
		weiblich	1 085	1 071	531	332	43	238	778	112	83
		insgesamt	2 188	2 150	1 366	895	132	585	1 369	265	183
335 063	Radolfzell a. Bodens.,St.	männlich	12 051	11 882	8 564	2 791	3 077	8 759	12 056	5 012	613
		weiblich	13 000	12 889	6 267	1 307	2 701	7 626	14 240	4 441	484
		insgesamt	25 051	24 771	14 831	4 098	5 778	16 385	26 296	9 453	1 097
335 066	Reichenau	männlich	2 021	2 041	1 558	759	308	1 092	1 570	490	292
		weiblich	2 226	2 239	1 202	529	215	877	1 909	389	273
		insgesamt	4 247	4 280	2 760	1 288	523	1 969	3 479	879	565
335 100	Rielasingen-Worblingen	männlich	4 678	4 648	3 563	2 243	611	1 871	2 951	1 015	231
		weiblich	4 927	4 916	2 467	1 455	574	1 568	4 014	849	145
		insgesamt	9 605	9 564	6 030	3 698	1 185	3 439	6 965	1 864	376
335 075	Singen (Hohentwiel),St.	männlich	20 250	19 885	14 304	2 870	8 291	19 632	25 178	10 428	825
		weiblich	22 153	21 870	9 711	2 158	4 695	12 200	24 336	6 996	509
		insgesamt	42 403	41 755	24 015	5 028	12 986	31 832	49 514	17 424	1 334
335 077	Steißlingen	männlich	1 608	1 595	1 251	789	452	891	1 233	326	100
		weiblich	1 688	1 679	793	478	140	447	1 330	248	59
		insgesamt	3 296	3 274	2 044	1 267	592	1 338	2 563	574	159
335 079	Stockach, Stadt	männlich	6 366	6 301	4 609	1 499	1 568	4 623	6 312	2 417	615
		weiblich	6 902	6 852	3 215	654	1 173	3 723	7 357	2 183	367
		insgesamt	13 268	13 153	7 824	2 153	2 741	8 346	13 669	4 600	982
335 080	Tengen, Stadt	männlich	1 984	1 967	1 430	857	60	606	1 143	378	149
		weiblich	2 102	2 092	858	378	88	564	1 798	366	110
		insgesamt	4 086	4 059	2 288	1 235	148	1 170	2 941	744	259
335 081	Volkertshausen	männlich	977	977	731	447	100	371	615	212	55
		weiblich	1 010	1 009	467	248	104	319	861	185	30
		insgesamt	1 987	1 986	1 198	695	204	690	1 476	397	85
336	Konstanz	männlich	111 281	110 707	81 786	26 260	23 368	78 008	106 757	47 323	6 841
		weiblich	120 617	120 081	57 401	15 662	14 904	56 287	118 834	36 584	4 798
		insgesamt	231 898	230 788	139 187	41 922	38 272	134 295	225 591	83 907	11 639
336 004	Aitern	männlich	233	231	181	146	1	30	80	15	14
		weiblich	244	242	117	87	5	34	159	4	25
		insgesamt	477	473	298	233	6	64	239	19	39
336 006	Bad Bellingen	männlich	1 363	1 358	918	579	104	431	870	191	126
		weiblich	1 526	1 521	678	277	245	641	1 484	286	110
		insgesamt	2 889	2 879	1 596	856	349	1 072	2 354	477	236
336 008	Binzen	männlich	1 051	1 052	808	580	377	597	840	141	76
		weiblich	1 107	1 103	539	360	187	365	929	133	45
		insgesamt	2 158	2 155	1 347	940	564	962	1 769	274	121
336 010	Böllen	männlich	56	55	42	38	-	2	15	-	2
		weiblich	46	46	21	20	-	1	26	-	1
		insgesamt	102	101	63	58	-	3	41	-	3
336 012	Bürchau	männlich	102	95	64	49	5	18	49	6	7
		weiblich	115	112	35	25	5	15	92	3	7
		insgesamt	217	207	99	74	10	33	141	9	14
336 014	Efringen-Kirchen	männlich	3 297	3 285	2 503	1 471	431	1 416	2 197	733	233
		weiblich	3 555	3 546	1 605	796	163	955	2 894	612	180
		insgesamt	6 852	6 831	4 108	2 267	594	2 371	5 091	1 345	413
336 019	Eimeldingen	männlich	738	735	554	421	181	304	484	94	26
		weiblich	764	762	355	257	40	132	538	76	16
		insgesamt	1 502	1 497	909	678	221	436	1 022	170	42

1) Ohne Pendler mit unbestimmtem Ziel.

Noch: 1. Bevölkerung am Ort der Hauptwohnung, Wohn- und Tagbevölkerung, Erwerbstätige, Schüler/Studierende am Arbeits-/Schulort, innergemeindliche Pendler sowie Pendler über die Gemeindegrenze in den Gemeinden Baden-Württembergs am 25. Mai 1987 nach Geschlecht

Schl.-Nr.	Gemeinde	Geschlecht	Bevölkerung am Ort der Hauptwohnung	Wohnbevölkerung		Einpender über die Gemeindegrenze	Erwerbstätige am Arbeitsort <sup>1)</sup> sowie Schüler und Studierende am Schulort <sup>1)</sup>	Tagbevölkerung <sup>1)</sup>	Innergemeindliche Pendler <sup>1)</sup>	Arbeits-/Ausbildungsstätte liegt auf dem gleichen Grundstück	
				insgesamt	darunter						
					Erwerbstätige sowie Schüler und Studierende						Auspender über die Gemeindegrenze <sup>1)</sup>
1	2	3	4	5	6	7	8	9			
336 020	Elbenschwand	männlich	85	86	68	50	-	16	34	6	10
		weiblich	93	92	40	32	1	9	61	3	5
		insgesamt	178	178	108	82	1	25	95	9	15
336 024	Fischingen	männlich	283	281	227	176	11	59	113	26	20
		weiblich	267	266	140	96	5	49	175	28	16
		insgesamt	550	547	367	272	16	108	288	54	36
336 025	Fröhnd	männlich	232	229	183	157	-	19	65	13	6
		weiblich	206	205	91	78	3	15	129	3	9
		insgesamt	438	434	274	235	3	34	194	16	15
336 105	Grenzach-Wyhlen	männlich	5 975	5 943	4 467	1 403	2 162	5 131	6 600	2 708	236
		weiblich	6 341	6 328	2 875	1 026	608	2 422	5 867	1 652	162
		insgesamt	12 316	12 271	7 342	2 429	2 770	7 553	12 467	4 360	398
336 106	Häg-Ehrsberg	männlich	468	466	357	223	10	139	247	80	49
		weiblich	466	464	269	126	2	143	338	46	95
		insgesamt	934	930	626	349	12	282	585	126	144
336 034	Hasel	männlich	501	501	383	288	23	111	229	48	38
		weiblich	505	504	223	182	10	48	329	19	19
		insgesamt	1 006	1 005	606	470	33	159	558	67	57
336 036	Hausen im Wiesental	männlich	1 080	1 073	820	483	204	533	785	276	44
		weiblich	1 129	1 129	575	276	176	469	1 023	245	48
		insgesamt	2 209	2 202	1 395	759	380	1 002	1 808	521	92
336 043	Inzlingen	männlich	1 161	1 152	884	659	44	258	523	141	72
		weiblich	1 219	1 215	596	421	24	194	811	126	44
		insgesamt	2 380	2 367	1 480	1 080	68	452	1 334	267	116
336 045	Kandern, Stadt	männlich	3 284	3 266	2 334	1 211	336	1 421	2 345	783	289
		weiblich	3 567	3 565	1 482	644	235	1 054	3 132	607	212
		insgesamt	6 851	6 831	3 816	1 855	571	2 475	5 477	1 390	501
336 050	Lörrach, Stadt	männlich	18 950	18 881	13 588	3 477	6 849	16 858	22 119	8 958	988
		weiblich	21 611	21 577	9 944	1 595	5 019	13 320	24 935	7 590	711
		insgesamt	40 561	40 458	23 532	5 072	11 868	30 178	47 054	16 548	1 699
336 104	Malsburg-Marzell	männlich	752	748	554	350	30	228	422	143	48
		weiblich	780	781	347	185	27	188	622	99	61
		insgesamt	1 532	1 529	901	535	57	416	1 044	242	109
336 057	Maulburg	männlich	1 799	1 793	1 349	730	1 333	1 943	2 386	491	117
		weiblich	1 813	1 810	927	473	738	1 189	2 070	381	70
		insgesamt	3 612	3 603	2 276	1 203	2 071	3 132	4 456	872	187
336 060	Neuenweg	männlich	165	164	123	76	12	57	98	24	20
		weiblich	177	175	77	45	-	31	129	9	22
		insgesamt	342	339	200	121	12	88	227	33	42
336 067	Raich	männlich	119	118	96	65	20	47	69	19	7
		weiblich	127	126	42	32	2	12	96	6	4
		insgesamt	246	244	138	97	22	59	165	25	11
336 069	Rheinfeld(Baden),St.	männlich	13 467	13 411	9 944	3 108	1 533	8 272	11 721	6 147	540
		weiblich	13 986	13 965	6 349	1 877	763	5 195	12 807	4 065	367
		insgesamt	27 453	27 376	16 293	4 985	2 296	13 467	24 528	10 212	907
336 073	Rümmingen	männlich	616	617	502	398	104	193	308	51	36
		weiblich	658	663	358	282	33	105	410	51	21
		insgesamt	1 274	1 280	860	680	137	298	718	102	57
336 074	Sallneck	männlich	140	140	104	78	6	31	67	8	15
		weiblich	141	141	70	57	2	15	86	3	10
		insgesamt	281	281	174	135	8	46	153	11	25
336 075	Schallbach	männlich	299	297	237	179	3	57	117	34	19
		weiblich	297	297	148	106	3	43	192	26	14
		insgesamt	596	594	385	285	6	100	309	60	33
336 078	Schliengen	männlich	1 876	1 868	1 384	812	179	723	1 207	357	179
		weiblich	1 995	2 000	952	504	96	538	1 584	287	155
		insgesamt	3 871	3 868	2 336	1 316	275	1 261	2 791	644	334
336 079	Schönau i. Schwarzw., St.	männlich	1 068	1 053	776	304	781	1 246	1 521	388	73
		weiblich	1 173	1 166	572	141	544	972	1 565	313	115
		insgesamt	2 241	2 219	1 348	445	1 325	2 218	3 086	701	188

1) Ohne Pendler mit unbestimmtem Ziel.

Noch: 1. Bevölkerung am Ort der Hauptwohnung, Wohn- und Tagbevölkerung, Erwerbstätige, Schüler/Studierende am Arbeits-/Schulort, innergemeindliche Pendler sowie Pendler über die Gemeindegrenze in den Gemeinden Baden-Württembergs am 25. Mai 1987 nach Geschlecht

Schl.-Nr.	Gemeinde	Geschlecht	Bevölkerung am Ort der Hauptwohnung	Wohnbevölkerung			Einpender über die Gemeindegrenze	Erwerbstätige am Arbeitsort <sup>1)</sup> sowie Schüler und Studierende am Schulort <sup>1)</sup>	Tagbevölkerung <sup>1)</sup>	Innergemeindliche Pendler <sup>1)</sup>	Arbeits-/Ausbildungsstätte liegt auf dem gleichen Grundstück
				insgesamt	darunter						
					Erwerbstätige sowie Schüler und Studierende	Auspender über die Gemeindegrenze <sup>1)</sup>					
1	2	3	4	5	6	7	8	9			
336 080	Schönenberg	männlich	178	178	145	132	5	16	49	4	6
		weiblich	161	161	88	68	2	22	95	3	17
		insgesamt	339	339	233	200	7	38	144	7	23
336 081	Schopfheim, Stadt	männlich	7 492	7 461	5 426	2 061	2 193	5 487	7 514	2 797	466
		weiblich	8 365	8 352	3 823	1 196	1 615	4 220	8 735	2 293	312
		insgesamt	15 857	15 813	9 249	3 257	3 808	9 707	16 249	5 090	778
336 082	Schwörstadt	männlich	1 165	1 162	875	593	61	334	621	199	68
		weiblich	1 146	1 145	516	334	35	216	845	135	46
		insgesamt	2 311	2 307	1 391	927	96	550	1 466	334	114
336 084	Steinen	männlich	4 248	4 242	3 229	1 874	637	1 948	2 957	1 058	223
		weiblich	4 546	4 541	2 111	1 133	308	1 263	3 686	810	144
		insgesamt	8 794	8 783	5 340	3 007	945	3 211	6 643	1 868	367
336 086	Tegernau	männlich	211	210	162	103	99	157	205	37	21
		weiblich	214	213	87	42	89	134	260	29	16
		insgesamt	425	423	249	145	188	291	465	66	37
336 087	Todtnau, Stadt	männlich	2 334	2 335	1 745	520	237	1 442	2 022	971	210
		weiblich	2 522	2 519	1 307	333	107	1 079	2 283	642	330
		insgesamt	4 856	4 854	3 052	853	344	2 521	4 305	1 613	540
336 089	Tunau	männlich	91	90	71	67	3	7	26	-	3
		weiblich	89	87	49	36	1	14	52	1	12
		insgesamt	180	177	120	103	4	21	78	1	15
336 090	Utzenfeld	männlich	296	288	220	156	169	231	299	38	23
		weiblich	288	287	158	108	29	79	207	20	30
		insgesamt	584	575	378	264	198	310	506	58	53
336 091	Weil am Rhein, Stadt	männlich	12 400	12 354	9 081	3 913	2 476	7 561	10 829	4 457	572
		weiblich	13 400	13 374	5 929	2 160	1 137	4 872	12 312	3 388	346
		insgesamt	25 800	25 728	15 010	6 073	3 613	12 433	23 141	7 845	918
336 094	Wembach	männlich	124	126	94	76	127	144	176	11	6
		weiblich	127	127	58	49	82	91	160	2	7
		insgesamt	251	253	152	125	209	235	336	13	13
336 096	Wieden	männlich	286	282	207	137	35	102	177	53	13
		weiblich	239	237	116	52	45	109	230	47	17
		insgesamt	525	519	323	189	80	211	407	100	30
336 097	Wies	männlich	347	344	238	194	13	52	158	20	18
		weiblich	331	331	121	92	7	33	243	16	10
		insgesamt	678	675	359	286	20	85	401	36	28
336 098	Wieslet	männlich	250	249	195	144	20	70	124	26	19
		weiblich	256	256	123	74	29	74	207	28	17
		insgesamt	506	505	318	218	49	144	331	54	36
336 100	Wittlingen	männlich	310	311	231	193	51	84	163	21	12
		weiblich	337	335	153	128	13	38	220	20	5
		insgesamt	647	646	384	321	64	122	383	41	17
336 103	Zell im Wiesental, St.	männlich	2 994	2 975	2 206	836	856	2 202	2 968	1 166	162
		weiblich	3 189	3 182	1 606	526	503	1 576	3 150	881	191
		insgesamt	6 183	6 157	3 812	1 362	1 359	3 778	6 118	2 047	353
337	Lörrach	männlich	91 886	91 505	67 575	28 510	21 721	59 977	83 799	32 739	5 112
		weiblich	99 118	98 948	45 672	16 331	12 938	41 974	95 168	24 988	4 044
		insgesamt	191 004	190 453	113 247	44 841	34 659	101 951	178 967	57 727	9 156
337 002	Albbruck	männlich	3 016	2 992	2 281	1 095	703	1 875	2 586	960	193
		weiblich	3 097	3 084	1 346	734	112	718	2 455	482	124
		insgesamt	6 113	6 076	3 627	1 829	815	2 593	5 041	1 442	317
337 096	Bad Säckingen, Stadt	männlich	6 795	6 724	4 844	1 443	2 475	5 816	7 693	2 955	367
		weiblich	7 818	7 801	3 673	612	2 405	5 454	9 576	2 771	278
		insgesamt	14 613	14 525	8 517	2 055	4 880	11 270	17 269	5 726	645
337 013	Bernau	männlich	822	814	601	207	130	515	728	296	86
		weiblich	908	901	423	179	27	269	747	169	73
		insgesamt	1 730	1 715	1 024	386	157	784	1 475	465	159

1) Ohne Pendler mit unbestimmtem Ziel.

Noch: 1. Bevölkerung am Ort der Hauptwohnung, Wohn- und Tagbevölkerung, Erwerbstätige, Schüler/Studierende am Arbeits-/Schulort, innergemeindliche Pendler sowie Pendler über die Gemeindegrenze in den Gemeinden Baden-Württembergs am 25. Mai 1987 nach Geschlecht

Schl.-Nr.	Gemeinde	Geschlecht	Bevölkerung am Ort der Hauptwohnung	Wohnbevölkerung		Einpendler über die Gemeindegrenze	Erwerbstätige am Arbeitsort <sup>1)</sup> sowie Schüler und Studierende am Schulort <sup>1)</sup>	Tagbevölkerung <sup>1)</sup>	Innergemeindliche Pendler <sup>1)</sup>	Arbeits-/Ausbildungsstätte liegt auf dem gleichen Grundstück	
				insgesamt	darunter						
					Erwerbstätige sowie Schüler und Studierende						Auspender über die Gemeindegrenze <sup>1)</sup>
1	2	3	4	5	6	7	8	9			
337 022	Bonndorf i.Schwarzw.,St.	männlich	2 557	2 537	1 882	510	413	1 756	2 408	1 090	237
		weiblich	2 777	2 767	1 329	272	310	1 356	2 792	851	195
		insgesamt	5 334	5 304	3 211	782	723	3 112	5 200	1 941	432
337 027	Dachsberg (Südschw.)	männlich	560	556	406	215	22	207	354	99	80
		weiblich	603	602	303	140	13	173	471	54	106
		insgesamt	1 163	1 158	709	355	35	380	825	153	186
337 030	Dettighofen	männlich	486	487	366	256	25	132	253	74	32
		weiblich	489	487	209	147	5	64	342	51	8
		insgesamt	975	974	575	403	30	196	595	125	40
337 032	Dogern	männlich	1 115	1 111	861	588	229	478	727	181	59
		weiblich	1 105	1 099	499	361	100	227	827	90	37
		insgesamt	2 220	2 210	1 360	949	329	705	1 554	271	96
337 124	Eggingen	männlich	693	686	529	367	63	218	375	121	30
		weiblich	712	711	282	186	26	120	549	76	18
		insgesamt	1 405	1 397	811	553	89	338	924	197	48
337 038	Görwihl	männlich	1 891	1 869	1 378	678	205	888	1 375	507	165
		weiblich	1 968	1 957	859	315	108	650	1 747	395	147
		insgesamt	3 859	3 826	2 237	993	313	1 538	3 122	902	312
337 039	Grafenhausen	männlich	976	965	715	245	111	568	813	330	125
		weiblich	968	963	430	147	27	302	834	179	96
		insgesamt	1 944	1 928	1 145	392	138	870	1 647	509	221
337 045	Häusern	männlich	496	492	370	191	58	232	353	140	34
		weiblich	553	549	267	133	27	160	439	99	34
		insgesamt	1 049	1 041	637	324	85	392	792	239	68
337 049	Herrisried	männlich	967	958	649	368	40	310	617	201	64
		weiblich	991	986	380	182	25	220	826	151	44
		insgesamt	1 958	1 944	1 029	550	65	530	1 443	352	108
337 051	Höchenschwand	männlich	859	838	621	243	81	451	668	272	96
		weiblich	1 015	1 012	556	111	138	580	1 036	324	118
		insgesamt	1 874	1 850	1 177	354	219	1 031	1 704	596	214
337 053	Hohentengen a.Hochrh.	männlich	1 364	1 361	1 021	535	58	525	863	339	124
		weiblich	1 384	1 379	632	255	47	417	1 160	289	81
		insgesamt	2 748	2 740	1 653	790	105	942	2 023	628	205
337 059	Ibach	männlich	177	172	125	79	13	58	105	23	22
		weiblich	173	171	81	57	5	29	119	6	18
		insgesamt	350	343	206	136	18	87	224	29	40
337 060	Jestetten	männlich	1 926	1 918	1 427	683	252	981	1 471	604	114
		weiblich	2 133	2 135	988	308	232	901	2 037	576	93
		insgesamt	4 059	4 053	2 415	991	484	1 882	3 508	1 180	207
337 062	Klettgau	männlich	3 239	3 221	2 414	1 049	308	1 630	2 437	1 116	191
		weiblich	3 340	3 326	1 426	677	75	810	2 710	619	116
		insgesamt	6 579	6 547	3 840	1 726	383	2 440	5 147	1 735	307
337 125	Küssaberg	männlich	2 247	2 232	1 693	1 158	192	708	1 245	366	133
		weiblich	2 314	2 304	1 008	665	79	416	1 711	265	72
		insgesamt	4 561	4 536	2 701	1 823	271	1 124	2 956	631	205
337 065	Lauchringen	männlich	3 128	3 094	2 397	1 309	560	1 630	2 323	870	188
		weiblich	3 236	3 223	1 539	808	308	1 033	2 715	609	116
		insgesamt	6 364	6 317	3 936	2 117	868	2 663	5 038	1 479	304
337 066	Laufenburg (Baden),St.	männlich	3 533	3 515	2 608	1 183	928	2 322	3 225	1 181	198
		weiblich	3 681	3 680	1 618	747	307	1 167	3 225	723	137
		insgesamt	7 214	7 195	4 226	1 930	1 235	3 489	6 450	1 904	335
337 070	Lottstetten	männlich	947	947	734	401	117	449	662	256	70
		weiblich	1 005	1 001	464	233	67	296	833	186	43
		insgesamt	1 952	1 948	1 198	634	184	745	1 495	442	113
337 076	Murg	männlich	3 145	3 124	2 330	1 479	277	1 083	1 874	658	141
		weiblich	3 286	3 279	1 430	735	207	891	2 738	590	94
		insgesamt	6 431	6 403	3 760	2 214	484	1 974	4 612	1 248	235
337 090	Rickenbach	männlich	1 715	1 697	1 257	656	191	772	1 211	469	100
		weiblich	1 737	1 727	787	389	66	458	1 396	301	91
		insgesamt	3 452	3 424	2 044	1 045	257	1 230	2 607	770	191

1) Ohne Pendler mit unbestimmtem Ziel.



Noch: 1. Bevölkerung am Ort der Hauptwohnung, Wohn- und Tagbevölkerung, Erwerbstätige, Schüler/Studierende am Arbeits-/Schulort, innergemeindliche Pendler sowie Pendler über die Gemeindegrenze in den Gemeinden Baden-Württembergs am 25. Mai 1987 nach Geschlecht

Schl.-Nr.	Gemeinde	Geschlecht	Bevölkerung am Ort der Hauptwohnung	Wohnbevölkerung			Einpender über die Gemeindegrenze	Erwerbstätige am Arbeitsort <sup>1)</sup> sowie Schüler und Studierende am Schulort <sup>1)</sup>	Tagbevölkerung <sup>1)</sup>	Innergemeindliche Pendler <sup>1)</sup>	Arbeits-/Ausbildungsstätte liegt auf dem gleichen Grundstück
				insgesamt	darunter						
					Erwerbstätige sowie Schüler und Studierende	Auspender über die Gemeindegrenze <sup>1)</sup>					
1	2	3	4	5	6	7	8	9			
337 097	St. Blasien, Stadt	männlich	1 995	1 987	1 523	208	804	2 110	2 574	673	633
		weiblich	1 856	1 851	942	91	609	1 455	2 363	668	178
		insgesamt	3 851	3 838	2 465	299	1 413	3 565	4 937	1 341	811
337 106	Stühlingen, Stadt	männlich	2 329	2 327	1 725	701	334	1 343	1 938	729	269
		weiblich	2 482	2 475	1 122	330	188	975	2 325	638	149
		insgesamt	4 811	4 802	2 847	1 031	522	2 318	4 263	1 367	418
337 108	Todtmoos	männlich	837	827	584	177	62	454	697	302	87
		weiblich	956	950	473	79	64	455	932	292	99
		insgesamt	1 793	1 777	1 057	256	126	909	1 629	594	186
337 128	Ühlingen-Birkendorf	männlich	2 080	2 075	1 510	716	85	856	1 421	550	210
		weiblich	2 086	2 081	840	357	39	510	1 750	326	145
		insgesamt	4 166	4 156	2 350	1 073	124	1 366	3 171	876	355
337 126	Waldshut-Tiengen, Stadt	männlich	10 094	10 022	7 269	1 888	5 043	10 362	13 104	4 542	734
		weiblich	11 170	11 135	4 964	692	4 081	8 331	14 488	3 755	495
		insgesamt	21 264	21 157	12 233	2 580	9 124	18 693	27 592	8 297	1 229
337 116	Wehr, Stadt	männlich	5 746	5 715	4 249	1 555	976	3 602	5 062	2 319	284
		weiblich	6 185	6 175	2 946	922	630	2 639	5 865	1 802	207
		insgesamt	11 931	11 890	7 195	2 477	1 606	6 241	10 927	4 121	491
337 118	Weilheim	männlich	1 213	1 214	918	665	52	285	580	131	98
		weiblich	1 250	1 249	543	374	16	173	877	98	59
		insgesamt	2 463	2 463	1 461	1 039	68	458	1 457	229	157
337 127	Wutach	männlich	572	566	438	267	63	230	358	84	78
		weiblich	579	574	267	165	3	105	412	49	53
		insgesamt	1 151	1 140	705	432	66	335	770	133	131
337 123	Wutöschingen	männlich	2 699	2 626	2 047	1 046	507	1 479	2 055	788	167
		weiblich	2 807	2 746	1 330	663	157	819	2 235	527	135
		insgesamt	5 506	5 372	3 377	1 709	664	2 298	4 290	1 315	302
	Waldshut	männlich	70 219	69 669	51 772	22 161	15 377	44 325	62 155	23 226	5 409
		weiblich	74 664	74 380	33 956	12 066	10 503	32 173	72 532	18 011	3 659
		insgesamt	144 883	144 049	85 728	34 227	25 880	76 498	134 687	41 237	9 068
	Region Hochrhein-Bodensee	männlich	273 386	271 881	201 133	76 931	60 466	182 310	252 711	103 288	17 362
		weiblich	294 399	293 409	137 029	44 059	38 345	130 434	286 534	79 583	12 501
		insgesamt	567 785	565 290	338 162	120 990	98 811	312 744	539 245	182 871	29 863
	Regierungsbezirk Freiburg	männlich	896 363	892 063	660 690	246 959	226 745	632 678	863 136	342 907	58 747
		weiblich	972 669	970 732	470 206	146 900	139 137	459 920	959 668	276 982	43 780
		insgesamt	1 869 032	1 862 795	1 130 896	393 859	365 882	1 092 598	1 822 804	619 889	102 527

1) Ohne Pendler mit unbestimmtem Ziel.

Noch: 1. Bevölkerung am Ort der Hauptwohnung, Wohn- und Tagbevölkerung, Erwerbstätige, Schüler/Studierende am Arbeits-/Schulort, innergemeindliche Pendler sowie Pendler über die Gemeindegrenze in den Gemeinden Baden-Württembergs am 25. Mai 1987 nach Geschlecht

Schl.-Nr.	Gemeinde	Geschlecht	Bevölkerung am Ort der Hauptwohnung	Wohnbevölkerung		Einpendler über die Gemeindegrenze	Erwerbstätige am Arbeitsort <sup>1)</sup> sowie Schüler und Studierende am Schulort <sup>1)</sup>	Tagbevölkerung <sup>1)</sup>	Innergemeindliche Pendler <sup>1)</sup>	Arbeits-/Ausbildungsstätte liegt auf dem gleichen Grundstück	
				insgesamt	darunter						
					Erwerbstätige sowie Schüler und Studierende						Auspendler über die Gemeindegrenze <sup>1)</sup>
1	2	3	4	5	6	7	8	9			

Regierungsbezirk Tübingen

Region Neckar-Alb

Landkreise											
<b>415</b>	<b>Reutlingen</b>										
415 078	Bad Urach, Stadt	männlich	5 339	5 315	3 892	1 493	2 053	4 428	5 844	2 016	331
		weiblich	5 972	5 961	2 929	715	2 077	4 284	7 313	1 931	276
		insgesamt	11 311	11 276	6 821	2 208	4 130	8 712	13 157	3 947	607
415 014	Dettingen an der Erms	männlich	4 097	4 090	3 133	1 596	1 509	3 022	3 976	1 272	228
		weiblich	4 400	4 393	2 139	1 042	593	1 685	3 939	934	158
		insgesamt	8 497	8 483	5 272	2 638	2 102	4 707	7 915	2 206	386
415 089	Engstingen	männlich	1 997	2 001	1 604	781	794	1 603	1 999	660	145
		weiblich	2 041	2 032	1 107	535	258	826	1 749	467	101
		insgesamt	4 038	4 033	2 711	1 316	1 052	2 429	3 748	1 127	246
415 019	Eningen unter Achalm	männlich	4 537	4 530	3 456	2 075	1 508	2 867	3 938	1 081	259
		weiblich	4 772	4 768	2 400	1 401	755	1 742	4 106	815	172
		insgesamt	9 309	9 298	5 856	3 476	2 263	4 609	8 044	1 896	431
415 027	Gomadingen	männlich	1 035	1 031	746	415	97	425	709	186	138
		weiblich	966	961	494	270	45	267	734	158	64
		insgesamt	2 001	1 992	1 240	685	142	692	1 443	344	202
415 028	Grabenstetten	männlich	667	664	500	360	36	171	335	91	39
		weiblich	645	643	332	245	13	98	408	51	34
		insgesamt	1 312	1 307	832	605	49	269	743	142	73
415 029	Grafenberg	männlich	1 111	1 110	881	636	175	415	644	166	69
		weiblich	1 166	1 164	620	454	41	206	750	112	53
		insgesamt	2 277	2 274	1 501	1 090	216	621	1 394	278	122
415 034	Hayingen, Stadt	männlich	992	987	765	330	59	481	703	289	127
		weiblich	1 042	1 039	508	205	35	338	869	216	87
		insgesamt	2 034	2 026	1 273	535	94	819	1 572	505	214
415 090	Hohenstein	männlich	1 503	1 495	1 147	589	400	948	1 292	396	137
		weiblich	1 519	1 513	759	386	77	445	1 199	253	115
		insgesamt	3 022	3 008	1 906	975	477	1 393	2 491	649	252
415 039	Hülben	männlich	1 255	1 253	954	642	112	418	716	225	71
		weiblich	1 355	1 351	702	473	60	288	935	179	49
		insgesamt	2 610	2 604	1 656	1 115	172	706	1 651	404	120
415 092	Lichtenstein	männlich	4 005	4 009	3 015	1 918	473	1 538	2 528	812	222
		weiblich	4 359	4 347	2 179	1 221	217	1 168	3 331	795	156
		insgesamt	8 364	8 356	5 194	3 139	690	2 706	5 859	1 607	378
415 048	Mehrstetten	männlich	593	591	431	220	162	370	530	134	72
		weiblich	608	604	310	135	115	290	584	127	48
		insgesamt	1 201	1 195	741	355	277	660	1 114	261	120
415 050	Metzingen, Stadt	männlich	9 354	9 330	7 029	2 762	3 303	7 530	9 819	3 645	544
		weiblich	10 114	10 093	5 017	1 492	2 064	5 575	10 641	3 137	373
		insgesamt	19 468	19 423	12 046	4 254	5 367	13 105	20 460	6 782	917
415 053	Münsingen, Stadt	männlich	5 445	5 389	4 019	1 162	991	3 826	5 195	2 264	551
		weiblich	5 821	5 801	2 767	587	676	2 845	5 874	1 771	398
		insgesamt	11 266	11 190	6 786	1 749	1 667	6 671	11 069	4 035	949
415 058	Pfronstetten	männlich	687	686	515	298	35	250	421	81	123
		weiblich	667	666	290	176	12	126	502	60	54
		insgesamt	1 354	1 352	805	474	47	376	923	141	177
415 059	Pfullingen, Stadt	männlich	7 789	7 786	5 858	3 275	2 268	4 804	6 724	2 111	381
		weiblich	8 561	8 552	4 296	2 034	1 596	3 843	8 092	1 981	266
		insgesamt	16 350	16 338	10 154	5 309	3 864	8 647	14 816	4 092	647
415 060	Pliezhausen	männlich	3 481	3 480	2 722	1 806	496	1 391	2 142	708	172
		weiblich	3 606	3 605	1 801	960	273	1 107	2 903	707	127
		insgesamt	7 087	7 085	4 523	2 766	769	2 498	5 045	1 415	299

1) Ohne Pendler mit unbestimmtem Ziel.

Noch: 1. Bevölkerung am Ort der Hauptwohnung, Wohn- und Tagbevölkerung, Erwerbstätige, Schüler/Studierende am Arbeits-/Schulort, innergemeindliche Pendler sowie Pendler über die Gemeindegrenze in den Gemeinden Baden-Württembergs am 25. Mai 1987 nach Geschlecht

Schl.-Nr.	Gemeinde	Geschlecht	Bevölkerung am Ort der Hauptwohnung	Wohnbevölkerung			Einpender über die Gemeindegrenze	Erwerbstätige am Arbeitsort <sup>1)</sup> sowie Schüler und Studierende am Schulort <sup>1)</sup>	Tagbevölkerung <sup>1)</sup>	Innergemeindliche Pendler <sup>1)</sup>	Arbeits-/Ausbildungsstätte liegt auf dem gleichen Grundstück
				insgesamt	darunter						
					Erwerbstätige sowie Schüler und Studierende	Auspender über die Gemeindegrenze <sup>1)</sup>					
1	2	3	4	5	6	7	8	9			
415 061	Reutlingen, Stadt	männlich	46 927	46 902	34 552	7 896	15 486	41 973	54 274	24 311	2 001
		weiblich	51 926	51 977	26 684	4 030	9 423	32 014	57 270	20 982	1 606
		insgesamt	98 853	98 879	61 236	11 926	24 909	73 987	111 544	45 293	3 607
415 062	Riederich	männlich	1 968	1 963	1 605	1 018	891	1 473	1 831	437	139
		weiblich	1 995	1 989	1 103	722	196	574	1 460	306	72
		insgesamt	3 963	3 952	2 708	1 740	1 087	2 047	3 291	743	211
415 088	Römerstein	männlich	1 695	1 692	1 355	795	117	664	998	404	126
		weiblich	1 805	1 800	943	417	61	583	1 436	397	125
		insgesamt	3 500	3 492	2 298	1 212	178	1 247	2 434	801	251
415 091	Sonnenbühl	männlich	2 880	2 872	2 271	1 177	238	1 319	1 920	840	222
		weiblich	3 008	2 996	1 652	712	88	1 027	2 370	732	207
		insgesamt	5 888	5 868	3 923	1 889	326	2 346	4 290	1 572	429
415 093	St. Johann	männlich	2 174	2 174	1 633	1 098	111	639	1 178	398	126
		weiblich	2 298	2 290	1 161	649	81	591	1 720	380	130
		insgesamt	4 472	4 464	2 794	1 747	192	1 230	2 898	778	256
415 073	Trochtelfingen, Stadt	männlich	2 609	2 601	2 016	1 053	239	1 186	1 770	711	221
		weiblich	2 732	2 720	1 503	643	144	996	2 211	634	218
		insgesamt	5 341	5 321	3 519	1 696	383	2 182	3 981	1 345	439
415 087	Walddorfhäslach	männlich	1 807	1 801	1 422	997	116	529	908	311	96
		weiblich	1 861	1 858	950	549	120	515	1 421	318	77
		insgesamt	3 668	3 659	2 372	1 546	236	1 044	2 329	629	173
415 080	Wannweil	männlich	2 222	2 228	1 641	1 189	218	662	1 249	289	146
		weiblich	2 361	2 362	1 175	764	160	568	1 753	320	88
		insgesamt	4 583	4 590	2 816	1 953	378	1 230	3 002	609	234
415 085	Zwiefalten	männlich	1 164	1 149	755	249	336	838	1 231	376	111
		weiblich	1 170	1 162	512	116	273	668	1 317	332	63
		insgesamt	2 334	2 311	1 267	365	609	1 506	2 548	708	174
415 086	Gutsbezirk Münsingen	männlich	73	74	62	19	7	50	62	28	14
		weiblich	70	70	33	17	-	16	52	13	3
		insgesamt	143	144	95	36	7	66	114	41	17
416	Reutlingen	männlich	117 406	117 203	87 979	35 849	32 230	83 820	112 936	44 242	6 811
		weiblich	126 840	126 717	64 366	20 950	19 453	62 685	124 939	38 108	5 120
		insgesamt	244 246	243 920	152 345	56 799	51 683	146 505	237 875	82 350	11 931
416 048	Ammerbuch	männlich	4 630	4 628	3 540	2 528	258	1 247	2 328	788	177
		weiblich	4 703	4 700	2 412	1 578	182	1 004	3 287	650	172
		insgesamt	9 333	9 328	5 952	4 106	440	2 251	5 615	1 438	349
416 006	Bodelshausen	männlich	2 310	2 301	1 731	852	511	1 377	1 945	725	129
		weiblich	2 317	2 318	1 320	511	372	1 175	2 172	707	96
		insgesamt	4 627	4 619	3 051	1 363	883	2 552	4 117	1 432	225
416 009	Dettenhausen	männlich	2 340	2 346	1 811	1 233	272	840	1 374	399	152
		weiblich	2 406	2 401	1 244	754	85	572	1 728	407	80
		insgesamt	4 746	4 747	3 055	1 987	357	1 412	3 102	806	232
416 011	Dußlingen	männlich	2 119	2 128	1 622	989	545	1 166	1 669	489	127
		weiblich	2 234	2 240	1 225	750	232	702	1 717	384	86
		insgesamt	4 353	4 368	2 847	1 739	777	1 868	3 386	873	213
416 015	Gomaringen	männlich	3 149	3 152	2 442	1 590	390	1 230	1 939	664	160
		weiblich	3 475	3 471	1 797	906	397	1 283	2 955	756	130
		insgesamt	6 624	6 623	4 239	2 496	787	2 513	4 894	1 420	290
416 018	Hirrlingen	männlich	1 108	1 102	857	538	74	380	625	224	81
		weiblich	1 039	1 038	523	284	72	309	824	192	45
		insgesamt	2 147	2 140	1 380	822	146	689	1 449	416	126
416 022	Kirchentellinsfurt	männlich	2 326	2 343	1 792	1 207	350	920	1 468	447	116
		weiblich	2 501	2 513	1 313	718	379	972	2 170	511	82
		insgesamt	4 827	4 856	3 105	1 925	729	1 892	3 638	958	198
416 023	Kusterdingen	männlich	3 214	3 236	2 477	1 737	201	927	1 686	528	178
		weiblich	3 447	3 458	1 814	1 149	116	776	2 419	547	113
		insgesamt	6 661	6 694	4 291	2 886	317	1 703	4 105	1 075	291

1) Ohne Pendler mit unbestimmtem Ziel.

Noch: 1. Bevölkerung am Ort der Hauptwohnung, Wohn- und Tagbevölkerung, Erwerbstätige, Schüler/Studierende am Arbeits-/Schulort, innergemeindliche Pendler sowie Pendler über die Gemeindegrenze in den Gemeinden Baden-Württembergs am 25. Mai 1987 nach Geschlecht

Schl.-Nr.	Gemeinde	Geschlecht	Bevölkerung am Ort der Hauptwohnung	Wohnbevölkerung			Einpendler über die Gemeindegrenze	Erwerbstätige am Arbeitsort <sup>1)</sup> sowie Schüler und Studierende am Schulort <sup>1)</sup>	Tagbevölkerung <sup>1)</sup>	Innergemeindliche Pendler <sup>1)</sup>	Arbeits-/Ausbildungsstätte liegt auf dem gleichen Grundstück
				insgesamt	darunter						
					Erwerbstätige sowie Schüler und Studierende	Auspendler über die Gemeindegrenze <sup>1)</sup>					
1	2	3	4	5	6	7	8	9			
416 025	Mössingen, Stadt	männlich	7 710	7 704	5 762	2 512	1 161	4 356	6 295	2 694	470
		weiblich	8 093	8 095	4 062	1 189	968	3 824	7 854	2 482	374
		insgesamt	15 803	15 799	9 824	3 701	2 129	8 180	14 149	5 176	844
416 026	Nehren	männlich	1 456	1 456	1 082	737	294	626	999	260	64
		weiblich	1 555	1 558	806	473	94	423	1 174	286	43
		insgesamt	3 011	3 014	1 888	1 210	388	1 049	2 173	546	107
416 049	Neustetten	männlich	1 116	1 116	848	622	72	293	561	150	69
		weiblich	1 125	1 125	523	363	15	170	772	111	44
		insgesamt	2 241	2 241	1 371	985	87	463	1 333	261	113
416 031	Offterdingen	männlich	1 825	1 816	1 376	784	315	900	1 338	462	116
		weiblich	1 910	1 907	964	561	121	520	1 461	334	65
		insgesamt	3 735	3 723	2 340	1 345	436	1 420	2 799	796	181
416 036	Rottenburg am Neckar, St.	männlich	16 552	16 583	12 719	5 991	1 663	8 318	12 180	5 219	1 388
		weiblich	16 556	16 533	8 086	3 235	1 107	5 924	14 364	4 244	571
		insgesamt	33 108	33 116	20 805	9 226	2 770	14 242	26 544	9 463	1 959
416 050	Starzach	männlich	1 433	1 430	1 080	763	83	390	739	238	60
		weiblich	1 505	1 500	686	478	27	235	1 048	159	49
		insgesamt	2 938	2 930	1 766	1 241	110	625	1 787	397	109
416 041	Tübingen, Univ.-Stadt	männlich	33 972	35 554	27 882	3 964	15 390	39 170	46 759	22 196	1 462
		weiblich	37 729	38 846	22 729	2 015	11 751	32 394	48 429	19 489	1 151
		insgesamt	71 701	74 400	50 611	5 979	27 141	71 564	95 188	41 685	2 613
417	Zollernalbkreis	männlich	85 260	86 895	67 021	26 047	21 579	62 140	81 905	35 483	4 749
		weiblich	90 595	91 703	49 504	14 964	15 918	50 283	92 374	31 259	3 101
		insgesamt	175 855	178 598	116 525	41 011	37 497	112 423	174 279	66 742	7 850
417 079	Albstadt, Stadt	männlich	21 867	21 635	15 701	1 812	4 434	18 235	24 148	12 481	1 225
		weiblich	24 502	24 388	12 799	640	2 788	14 923	26 502	10 830	1 305
		insgesamt	46 369	46 023	28 500	2 452	7 222	33 158	50 650	23 311	2 530
417 002	Balingen, Stadt	männlich	14 563	14 399	10 592	2 111	3 903	12 301	16 093	7 384	953
		weiblich	15 783	15 672	8 094	965	2 406	9 507	17 074	6 220	880
		insgesamt	30 346	30 071	18 686	3 076	6 309	21 808	33 167	13 604	1 833
417 008	Bisingen	männlich	3 575	3 546	2 647	1 344	574	1 854	2 750	1 042	231
		weiblich	3 809	3 793	2 186	679	453	1 958	3 565	1 231	274
		insgesamt	7 384	7 339	4 833	2 023	1 027	3 812	6 315	2 273	505
417 010	Bitz	männlich	1 709	1 696	1 272	686	206	788	1 212	485	91
		weiblich	1 797	1 794	981	371	79	685	1 497	475	131
		insgesamt	3 506	3 490	2 253	1 057	285	1 473	2 709	960	222
417 013	Burladingen, Stadt	männlich	5 655	5 606	4 320	1 379	372	3 291	4 576	2 445	439
		weiblich	6 111	6 080	3 599	561	335	3 366	5 843	2 399	632
		insgesamt	11 766	11 686	7 919	1 940	707	6 657	10 419	4 844	1 071
417 014	Dautmergen	männlich	164	163	118	105	5	18	63	7	4
		weiblich	162	163	91	61	2	32	104	23	7
		insgesamt	326	326	209	166	7	50	167	30	11
417 015	Dormettingen	männlich	401	394	286	185	150	248	356	75	19
		weiblich	396	392	223	115	44	152	321	81	27
		insgesamt	797	786	509	300	194	400	677	156	46
417 016	Dotternhausen	männlich	729	720	553	290	293	551	718	215	42
		weiblich	760	757	419	235	61	242	580	147	34
		insgesamt	1 489	1 477	972	525	354	793	1 298	362	76
417 022	Geislingen, Stadt	männlich	2 513	2 482	1 897	1 286	138	735	1 319	441	139
		weiblich	2 521	2 507	1 387	600	228	1 010	2 129	619	163
		insgesamt	5 034	4 989	3 284	1 886	366	1 745	3 448	1 060	302
417 023	Grosselfingen	männlich	813	815	596	382	63	264	483	134	65
		weiblich	800	799	449	226	27	250	600	160	63
		insgesamt	1 613	1 614	1 045	608	90	514	1 083	294	128
417 025	Haigerloch, Stadt	männlich	4 638	4 600	3 551	1 300	458	2 685	3 730	1 955	252
		weiblich	4 795	4 796	2 576	689	145	2 027	4 245	1 635	247
		insgesamt	9 433	9 396	6 127	1 989	603	4 712	7 975	3 590	499

1) Ohne Pendler mit unbestimmtem Ziel.

Noch: 1. Bevölkerung am Ort der Hauptwohnung, Wohn- und Tagbevölkerung, Erwerbstätige, Schüler/Studierende am Arbeits-/Schulort, innergemeindliche Pendler sowie Pendler über die Gemeindegrenze in den Gemeinden Baden-Württembergs am 25. Mai 1987 nach Geschlecht

Schl.-Nr.	Gemeinde	Geschlecht	Bevölkerung am Ort der Hauptwohnung	Wohnbevölkerung			Einpendler über die Gemeindegrenze	Erwerbstätige am Arbeitsort <sup>1)</sup> sowie Schüler und Studierende am Schulort <sup>1)</sup>	Tagbevölkerung <sup>1)</sup>	Innergemeindliche Pendler <sup>1)</sup>	Arbeits-/Ausbildungsstätte liegt auf dem gleichen Grundstück
				insgesamt	darunter						
					Erwerbstätige sowie Schüler und Studierende	Auspendler über die Gemeindegrenze <sup>1)</sup>					
1	2	3	4	5	6	7	8	9			
417 029	Hausen am Tann	männlich	198	198	135	110	–	25	88	15	9
		weiblich	206	206	88	66	–	22	140	11	11
		insgesamt	404	404	223	176	–	47	228	26	20
417 031	Hechingen, Stadt	männlich	7 538	7 454	5 462	1 926	1 989	5 498	7 481	2 906	569
		weiblich	8 424	8 378	4 330	1 040	1 453	4 734	8 778	2 830	451
		insgesamt	15 962	15 832	9 792	2 966	3 442	10 232	16 259	5 736	1 020
417 036	Jungingen	männlich	687	667	512	218	377	669	824	226	63
		weiblich	716	697	387	143	172	416	726	175	69
		insgesamt	1 403	1 364	899	361	549	1 085	1 550	401	132
417 044	Meßstetten, Stadt	männlich	4 841	4 835	3 788	1 314	1 020	3 459	4 506	2 080	335
		weiblich	4 814	4 797	2 722	710	351	2 357	4 432	1 742	264
		insgesamt	9 655	9 632	6 510	2 024	1 371	5 816	8 938	3 822	599
417 045	Nusplingen	männlich	916	909	730	370	100	452	631	291	53
		weiblich	985	980	593	258	49	384	771	267	68
		insgesamt	1 901	1 889	1 323	628	149	836	1 402	558	121
417 047	Obernheim	männlich	669	664	538	301	54	291	417	193	39
		weiblich	675	673	435	145	55	344	582	220	69
		insgesamt	1 344	1 337	973	446	109	635	999	413	108
417 051	Rangendingen	männlich	2 208	2 188	1 694	984	341	1 035	1 527	586	99
		weiblich	2 232	2 227	1 303	523	230	1 008	1 930	701	77
		insgesamt	4 440	4 415	2 997	1 507	571	2 043	3 457	1 287	176
417 052	Ratshausen	männlich	320	317	246	207	19	49	120	16	13
		weiblich	333	334	168	132	15	51	217	23	13
		insgesamt	653	651	414	339	34	100	337	39	26
417 054	Rosenfeld, Stadt	männlich	2 544	2 527	1 927	648	312	1 571	2 168	1 113	132
		weiblich	2 604	2 595	1 334	443	116	1 001	2 255	769	116
		insgesamt	5 148	5 122	3 261	1 091	428	2 572	4 423	1 882	248
417 057	Schömberg, Stadt	männlich	1 806	1 799	1 345	634	560	1 255	1 709	568	119
		weiblich	1 817	1 809	987	322	395	1 057	1 877	552	110
		insgesamt	3 623	3 608	2 332	956	955	2 312	3 586	1 120	229
417 063	Straßberg	männlich	1 166	1 161	870	517	191	536	827	247	93
		weiblich	1 250	1 248	693	346	102	448	1 003	275	71
		insgesamt	2 416	2 409	1 563	863	293	984	1 830	522	164
417 071	Weilen unter d. Rinnen	männlich	220	220	179	149	23	52	92	20	9
		weiblich	232	231	134	105	11	40	137	12	17
		insgesamt	452	451	313	254	34	92	229	32	26
417 075	Winterlingen	männlich	3 102	3 081	2 320	996	239	1 546	2 305	1 123	177
		weiblich	3 280	3 269	1 786	478	168	1 460	2 940	1 076	216
		insgesamt	6 382	6 350	4 106	1 474	407	3 006	5 245	2 199	393
417 078	Zimmern unter der Burg	männlich	196	196	148	133	20	34	82	3	9
		weiblich	203	203	109	79	25	55	149	20	10
		insgesamt	399	399	257	212	45	89	231	23	19
	Zollernalbkreis	männlich	83 038	82 272	61 427	19 387	15 841	57 442	78 225	36 051	5 179
		weiblich	89 207	88 788	47 873	9 932	9 710	47 529	88 397	32 493	5 325
		insgesamt	172 245	171 060	109 300	29 319	25 551	104 971	166 622	68 544	10 504
	Region Neckar-Alb	männlich	285 704	286 370	216 427	81 283	69 650	203 402	273 066	115 776	16 739
		weiblich	306 642	307 208	161 743	45 846	45 081	160 497	305 710	101 860	13 546
		insgesamt	592 346	593 578	378 170	127 129	114 731	363 899	578 776	217 636	30 285
<b>Region Donau-Iller<sup>2)</sup></b>											
421 000	Stadtkreis Ulm, Univ.-Stadt	männlich	49 609	49 739	35 581	4 804	34 512	65 097	79 210	27 754	2 672
		weiblich	53 885	53 742	25 529	2 368	19 484	42 570	70 746	21 472	1 614
		insgesamt	103 494	103 481	61 110	7 172	53 996	107 667	149 956	49 226	4 286
425	Landkreise Alb-Donau-Kreis	männlich	1 965	1 955	1 510	720	334	1 107	1 551	625	141
		weiblich	2 132	2 127	1 035	519	159	662	1 753	395	108
		insgesamt	4 097	4 082	2 545	1 239	493	1 769	3 304	1 020	249

1) Ohne Pendler mit unbestimmtem Ziel. – 2) Soweit Land Baden-Württemberg.



Noch: 1. Bevölkerung am Ort der Hauptwohnung, Wohn- und Tagbevölkerung, Erwerbstätige, Schüler/Studierende am Arbeits-/Schulort, innergemeindliche Pendler sowie Pendler über die Gemeindegrenze in den Gemeinden Baden-Württembergs am 25. Mai 1987 nach Geschlecht

Schl.-Nr.	Gemeinde	Geschlecht	Bevölkerung am Ort der Hauptwohnung	Wohnbevölkerung		Einpender über die Gemeindegrenze	Erwerbstätige am Arbeitsort <sup>1)</sup> sowie Schüler und Studierende am Schulort <sup>1)</sup>	Tagbevölkerung <sup>1)</sup>	Innergemeindliche Pendler <sup>1)</sup>	Arbeits-/ Ausbildungsstätte liegt auf dem gleichen Grundstück	
				insgesamt	darunter						
					Erwerbstätige sowie Schüler und Studierende						Auspender über die Gemeindegrenze <sup>1)</sup>
1	2	3	4	5	6	7	8	9			
425 004	Altheim	männlich	252	251	203	159	67	109	157	18	20
		weiblich	272	272	144	117	12	38	166	4	22
		insgesamt	524	523	347	276	79	147	323	22	42
425 005	Altheim (Alb)	männlich	731	730	559	375	65	242	413	97	75
		weiblich	722	722	357	231	43	163	528	63	57
		insgesamt	1 453	1 452	916	606	108	405	941	160	132
425 008	Amstetten	männlich	1 671	1 669	1 245	658	1 364	1 940	2 364	405	162
		weiblich	1 698	1 690	823	418	277	679	1 546	304	98
		insgesamt	3 369	3 359	2 068	1 076	1 641	2 619	3 910	709	260
425 011	Asselfingen	männlich	423	419	323	222	43	139	235	42	52
		weiblich	373	371	180	106	17	88	279	27	44
		insgesamt	796	790	503	328	60	227	514	69	96
425 013	Ballendorf	männlich	291	291	239	145	40	133	185	50	41
		weiblich	312	312	162	89	20	91	241	38	33
		insgesamt	603	603	401	234	60	224	426	88	74
425 140	Balzheim	männlich	735	732	525	290	137	359	566	181	38
		weiblich	733	730	334	174	41	196	592	117	38
		insgesamt	1 468	1 462	859	464	178	555	1 158	298	76
425 014	Beimerstetten	männlich	900	907	700	507	243	426	633	99	79
		weiblich	944	947	493	347	88	228	681	97	43
		insgesamt	1 844	1 854	1 193	854	331	654	1 314	196	122
425 017	Berghülen	männlich	869	864	676	368	70	369	556	206	88
		weiblich	851	846	427	219	29	230	649	133	68
		insgesamt	1 720	1 710	1 103	587	99	599	1 205	339	156
425 019	Bernstadt	männlich	811	801	617	470	17	155	339	85	50
		weiblich	799	797	375	286	5	92	514	59	28
		insgesamt	1 610	1 598	992	756	22	247	853	144	78
425 020	Blaubeuren, Stadt	männlich	5 207	5 168	3 823	1 495	844	3 131	4 469	1 914	358
		weiblich	5 635	5 625	2 601	1 721	551	2 408	5 428	1 581	276
		insgesamt	10 842	10 793	6 424	2 216	1 395	5 539	9 897	3 495	634
425 141	Blaustein	männlich	6 515	6 518	4 908	3 226	533	2 174	3 781	1 260	345
		weiblich	6 631	6 618	3 233	1 989	199	1 425	4 809	1 002	224
		insgesamt	13 146	13 136	8 141	5 215	732	3 599	8 590	2 262	569
425 022	Börslingen	männlich	75	74	52	30	5	26	48	4	17
		weiblich	78	77	34	21	1	14	57	5	8
		insgesamt	153	151	86	51	6	40	105	9	25
425 024	Breitingen	männlich	100	99	71	52	2	20	48	2	16
		weiblich	101	100	50	36	2	16	66	5	9
		insgesamt	201	199	121	88	4	36	114	7	25
425 028	Dietenheim, Stadt	männlich	2 583	2 584	1 970	900	579	1 619	2 231	876	152
		weiblich	2 635	2 630	1 237	1 005	312	1 034	2 427	589	133
		insgesamt	5 218	5 214	3 207	1 405	891	2 653	4 658	1 465	285
425 031	Dornstadt	männlich	4 102	4 102	3 053	1 798	1 245	2 455	3 504	892	297
		weiblich	4 254	4 255	2 122	1 094	398	1 411	3 542	785	228
		insgesamt	8 356	8 357	5 175	2 892	1 643	3 866	7 046	1 677	525
425 033	Ehingen (Donau), Stadt	männlich	10 943	10 810	8 241	2 037	2 643	8 792	11 344	5 162	890
		weiblich	11 251	11 117	5 439	1 022	1 608	6 007	11 673	3 795	604
		insgesamt	22 194	21 927	13 680	3 059	4 251	14 799	23 017	8 957	1 494
425 035	Emeringen	männlich	63	64	49	32	6	23	38	2	14
		weiblich	67	67	32	18	1	15	50	2	12
		insgesamt	130	131	81	50	7	38	88	4	26
425 036	Emerkingen	männlich	316	316	256	195	20	76	136	17	39
		weiblich	328	328	169	138	4	32	190	11	17
		insgesamt	644	644	425	333	24	108	326	28	56
425 039	Erbach	männlich	5 412	5 379	4 038	2 490	660	2 161	3 502	1 114	359
		weiblich	5 385	5 359	2 580	1 362	332	1 535	4 310	980	223
		insgesamt	10 797	10 738	6 618	3 852	992	3 696	7 812	2 094	582
425 050	Griesingen	männlich	360	357	283	233	1	45	119	23	19
		weiblich	386	386	164	142	2	23	245	15	6
		insgesamt	746	743	447	375	3	68	364	38	25

1) Ohne Pendler mit unbestimmtem Ziel.

Noch: 1. Bevölkerung am Ort der Hauptwohnung, Wohn- und Tagbevölkerung, Erwerbstätige, Schüler/Studierende am Arbeits-/Schulort, innergemeindliche Pendler sowie Pendler über die Gemeindegrenze in den Gemeinden Baden-Württembergs am 25. Mai 1987 nach Geschlecht

Schl.-Nr.	Gemeinde	Geschlecht	Bevölkerung am Ort der Hauptwohnung	Wohnbevölkerung		Einpender über die Gemeindegrenze	Erwerbstätige am Arbeitsort <sup>1)</sup> sowie Schüler und Studierende am Schulort <sup>1)</sup>	Tagbevölkerung <sup>1)</sup>	Innergemeindliche Pendler <sup>1)</sup>	Arbeits-/ Ausbildungsstätte liegt auf dem gleichen Grundstück	
				insgesamt	darunter						
					Erwerbstätige sowie Schüler und Studierende						Auspender über die Gemeindegrenze <sup>1)</sup>
1	2	3	4	5	6	7	8	9			
425 052	Grundsheim	männlich	104	103	82	64	2	16	37	—	14
		weiblich	94	94	41	30	—	10	63	1	9
		insgesamt	198	197	123	94	2	26	100	1	23
425 055	Hausen am Bussen	männlich	101	101	79	58	2	22	44	3	16
		weiblich	109	109	54	44	—	10	65	—	10
		insgesamt	210	210	133	102	2	32	109	3	26
425 139	Heroldstatt	männlich	902	901	715	396	83	395	581	223	80
		weiblich	929	929	489	237	20	268	708	184	64
		insgesamt	1 831	1 830	1 204	633	103	663	1 289	407	144
425 062	Holzkirch	männlich	116	116	98	66	8	40	58	9	23
		weiblich	120	119	58	35	2	23	84	7	14
		insgesamt	236	235	156	101	10	63	142	16	37
425 064	Hüttisheim	männlich	594	591	447	323	57	176	320	69	48
		weiblich	603	602	284	190	12	102	420	60	30
		insgesamt	1 197	1 193	731	513	69	278	740	129	78
425 137	Illerkirchberg	männlich	1 888	1 873	1 423	1 032	158	532	982	250	108
		weiblich	1 975	1 965	954	685	92	357	1 367	185	80
		insgesamt	3 863	3 838	2 377	1 717	250	889	2 349	435	188
425 066	Illerrieden	männlich	1 445	1 435	1 109	850	41	278	604	149	79
		weiblich	1 454	1 453	670	462	32	231	1 012	160	39
		insgesamt	2 899	2 888	1 779	1 312	73	509	1 616	309	118
425 071	Laichingen, Stadt	männlich	4 281	4 261	3 291	904	801	3 161	4 131	1 984	355
		weiblich	4 433	4 412	2 293	441	654	2 491	4 606	1 555	282
		insgesamt	8 714	8 673	5 584	1 345	1 455	5 652	8 737	3 539	637
425 072	Langenau, Stadt	männlich	5 660	5 630	4 174	1 913	1 047	3 242	4 698	1 692	479
		weiblich	5 900	5 885	2 856	969	788	2 649	5 678	1 536	325
		insgesamt	11 560	11 515	7 030	2 882	1 835	5 891	10 376	3 228	804
425 073	Lauterach	männlich	227	226	159	134	7	30	97	12	11
		weiblich	229	229	92	64	13	40	177	18	9
		insgesamt	456	455	251	198	20	70	274	30	20
425 075	Lonsee	männlich	1 764	1 753	1 312	931	63	434	874	213	148
		weiblich	1 783	1 774	877	583	44	335	1 232	219	72
		insgesamt	3 547	3 527	2 189	1 514	107	769	2 106	432	220
425 079	Merklingen	männlich	744	740	583	345	97	329	485	169	62
		weiblich	764	761	414	220	36	229	576	142	51
		insgesamt	1 508	1 501	997	565	133	558	1 061	311	113
425 081	Munderkingen, Stadt	männlich	2 241	2 226	1 689	669	855	1 856	2 391	865	131
		weiblich	2 426	2 415	1 123	432	519	1 203	2 494	578	106
		insgesamt	4 667	4 641	2 812	1 101	1 374	3 059	4 885	1 443	237
425 083	Neenstetten	männlich	346	345	273	174	39	134	205	60	33
		weiblich	331	330	172	136	7	41	199	12	22
		insgesamt	677	675	445	310	46	175	404	72	55
425 084	Nellingen	männlich	713	709	551	318	116	348	506	141	89
		weiblich	774	775	393	202	57	246	628	112	77
		insgesamt	1 487	1 484	944	520	173	594	1 134	253	166
425 085	Nerenstetten	männlich	154	153	124	85	6	45	74	5	32
		weiblich	134	134	79	48	3	33	88	3	27
		insgesamt	288	287	203	133	9	78	162	8	59
425 088	Oberdischingen	männlich	779	768	577	430	145	289	478	78	65
		weiblich	843	841	373	227	89	234	702	98	47
		insgesamt	1 622	1 609	950	657	234	523	1 180	176	112
425 090	Obermarchtal	männlich	532	530	400	209	77	263	393	104	81
		weiblich	632	632	326	140	165	348	654	116	67
		insgesamt	1 164	1 162	726	349	242	611	1 047	220	148
425 091	Oberstadion	männlich	605	604	442	254	99	280	442	115	65
		weiblich	579	575	260	139	68	184	498	73	43
		insgesamt	1 184	1 179	702	393	167	464	940	188	108
425 092	Öllingen	männlich	196	197	160	122	4	37	74	9	24
		weiblich	201	200	94	73	1	22	128	7	14
		insgesamt	397	397	254	195	5	59	202	16	38

1) Ohne Pendler mit unbestimmtem Ziel.

Noch: 1. Bevölkerung am Ort der Hauptwohnung, Wohn- und Tagbevölkerung, Erwerbstätige, Schüler/Studierende am Arbeits-/Schulort, innergemeindliche Pendler sowie Pendler über die Gemeindegrenze in den Gemeinden Baden-Württembergs am 25. Mai 1987 nach Geschlecht

Schl.-Nr.	Gemeinde	Geschlecht	Bevölkerung am Ort der Hauptwohnung	Wohnbevölkerung			Einpendler über die Gemeindegrenze	Erwerbstätige am Arbeitsort <sup>1)</sup> sowie Schüler und Studierende am Schulort <sup>1)</sup>	Tagbevölkerung <sup>1)</sup>	Innergemeindliche Pendler <sup>1)</sup>	Arbeits-/Ausbildungsstätte liegt auf dem gleichen Grundstück
				insgesamt	darunter						
					Erwerbstätige sowie Schüler und Studierende	Auspendler über die Gemeindegrenze <sup>1)</sup>					
1	2	3	4	5	6	7	8	9			
425 093	Öpfingen	männlich	931	928	711	558	69	213	430	105	36
		weiblich	928	923	456	326	50	173	640	83	40
		insgesamt	1 859	1 851	1 167	884	119	386	1 070	188	76
425 097	Rammingen	männlich	556	555	421	313	73	175	309	56	43
		weiblich	503	500	241	168	32	104	363	43	29
		insgesamt	1 059	1 055	662	481	105	279	672	99	72
425 098	Rechtenstein	männlich	152	150	111	74	12	47	86	27	8
		weiblich	157	156	65	48	6	22	113	10	6
		insgesamt	309	306	176	122	18	69	199	37	14
425 104	Rottenacker	männlich	895	888	660	361	346	636	863	228	53
		weiblich	909	908	444	238	138	341	804	163	40
		insgesamt	1 804	1 796	1 104	599	484	977	1 667	391	93
425 108	Schelklingen, Stadt	männlich	3 151	3 144	2 432	1 074	510	1 834	2 540	922	388
		weiblich	3 104	3 101	1 445	686	249	993	2 646	596	148
		insgesamt	6 255	6 245	3 877	1 760	759	2 827	5 186	1 518	536
425 110	Schnürpflingen	männlich	603	602	445	326	21	128	285	53	54
		weiblich	597	597	301	215	11	92	388	41	40
		insgesamt	1 200	1 199	746	541	32	220	673	94	94
425 112	Setzingen	männlich	296	290	221	151	103	171	240	40	26
		weiblich	286	283	131	76	8	63	215	30	25
		insgesamt	582	573	352	227	111	234	455	70	51
425 138	Staig	männlich	1 389	1 375	1 076	788	147	422	720	182	82
		weiblich	1 342	1 337	675	464	104	305	967	153	48
		insgesamt	2 731	2 712	1 751	1 252	251	727	1 687	335	130
425 123	Untermarchtal	männlich	279	278	209	144	31	91	160	30	26
		weiblich	609	606	151	89	18	79	534	44	17
		insgesamt	888	884	360	233	49	170	694	74	43
425 124	Unterstadion	männlich	292	290	222	173	16	61	129	14	27
		weiblich	294	293	150	89	29	89	232	31	29
		insgesamt	586	583	372	262	45	150	361	45	56
425 125	Unterwachingen	männlich	82	81	61	50	4	15	35	2	9
		weiblich	71	71	33	22	2	13	51	1	10
		insgesamt	153	152	94	72	6	28	86	3	19
425 130	Weidenstetten	männlich	515	515	408	290	73	188	294	53	60
		weiblich	520	518	247	160	67	154	425	51	36
		insgesamt	1 035	1 033	655	450	140	342	719	104	96
425 134	Westerheim	männlich	1 155	1 147	896	445	149	589	840	366	72
		weiblich	1 214	1 208	642	256	112	498	1 062	323	63
		insgesamt	2 369	2 355	1 538	701	261	1 087	1 902	689	135
425 135	Westerstetten	männlich	885	879	654	468	45	224	449	121	57
		weiblich	913	909	422	289	8	138	625	94	36
		insgesamt	1 798	1 788	1 076	757	53	362	1 074	215	93
<b>Alb-Donau-Kreis</b>		männlich	<b>78 897</b>	<b>78 474</b>	<b>59 556</b>	<b>30 894</b>	<b>14 224</b>	<b>42 202</b>	<b>61 073</b>	<b>21 423</b>	<b>6 136</b>
		weiblich	<b>81 347</b>	<b>81 020</b>	<b>39 296</b>	<b>18 037</b>	<b>7 537</b>	<b>28 507</b>	<b>70 190</b>	<b>16 736</b>	<b>4 234</b>
		insgesamt	<b>160 244</b>	<b>159 494</b>	<b>98 852</b>	<b>48 931</b>	<b>21 761</b>	<b>70 709</b>	<b>131 263</b>	<b>38 159</b>	<b>10 370</b>
<b>426</b>	<b>Biberach</b>										
426 001	Achstetten	männlich	1 566	1 556	1 223	752	211	673	1 003	317	131
		weiblich	1 533	1 527	713	419	68	357	1 169	200	89
		insgesamt	3 099	3 083	1 936	1 171	279	1 030	2 172	517	220
426 005	Alleshausen	männlich	213	212	158	115	31	70	124	12	27
		weiblich	214	214	117	67	43	92	189	17	32
		insgesamt	427	426	275	182	74	162	313	29	59
426 006	Allmannsweiler	männlich	140	141	108	87	3	24	57	4	15
		weiblich	123	123	68	54	2	15	70	2	11
		insgesamt	263	264	176	141	5	39	127	6	26
426 008	Altheim	männlich	884	876	651	430	82	298	523	140	72
		weiblich	867	866	434	291	34	174	606	83	57
		insgesamt	1 751	1 742	1 085	721	116	472	1 129	223	129

1) Ohne Pendler mit unbestimmtem Ziel.

Noch: 1. Bevölkerung am Ort der Hauptwohnung, Wohn- und Tagbevölkerung, Erwerbstätige, Schüler/Studierende am Arbeits-/Schulort, innergemeindliche Pendler sowie Pendler über die Gemeindegrenze in den Gemeinden Baden-Württembergs am 25. Mai 1987 nach Geschlecht

Schl.-Nr.	Gemeinde	Geschlecht	Bevölkerung am Ort der Hauptwohnung	Wohnbevölkerung			Einpender über die Gemeindegrenze	Erwerbstätige am Arbeitsort <sup>1)</sup> sowie Schüler und Studierende am Schulort <sup>1)</sup>	Tagbevölkerung <sup>1)</sup>	Innergemeindliche Pendler <sup>1)</sup>	Arbeits-/ Ausbildungsstätte liegt auf dem gleichen Grundstück
				insgesamt	darunter						
					Erwerbstätige sowie Schüler und Studierende	Auspender über die Gemeindegrenze <sup>1)</sup>					
1	2	3	4	5	6	7	8	9			
426 011	Attenweiler	männlich	739	735	582	361	48	264	417	98	109
		weiblich	728	725	377	218	27	182	529	83	72
		insgesamt	1 467	1 460	959	579	75	446	946	181	181
426 013	Bad Buchau, Stadt	männlich	1 733	1 721	1 224	522	423	1 102	1 597	526	135
		weiblich	2 010	2 007	870	242	442	1 066	2 202	516	108
		insgesamt	3 743	3 728	2 094	764	865	2 168	3 799	1 042	243
426 014	Bad Schussenried, St.	männlich	3 417	3 387	2 338	722	771	2 349	3 396	1 270	282
		weiblich	3 784	3 761	1 727	372	452	1 798	3 825	1 149	197
		insgesamt	7 201	7 148	4 065	1 094	1 223	4 147	7 221	2 419	479
426 019	Berkheim	männlich	983	981	708	433	98	357	628	151	101
		weiblich	1 104	1 101	500	252	123	367	967	183	61
		insgesamt	2 087	2 082	1 208	685	221	724	1 595	334	162
426 020	Betzenweiler	männlich	326	324	256	181	40	115	183	28	43
		weiblich	321	320	151	104	12	59	228	13	34
		insgesamt	647	644	407	285	52	174	411	41	77
426 021	Biberach a.d.Riß, St.	männlich	13 236	13 226	9 717	1 411	8 453	16 670	20 142	7 320	808
		weiblich	14 885	14 878	6 894	664	5 222	11 425	19 389	5 636	567
		insgesamt	28 121	28 104	16 611	2 075	13 675	28 095	39 531	12 956	1 375
426 028	Burgrieden	männlich	1 295	1 288	1 000	707	67	350	638	184	92
		weiblich	1 281	1 278	619	429	26	212	871	133	53
		insgesamt	2 576	2 566	1 619	1 136	93	562	1 509	317	145
426 031	Dettingen an der Iller	männlich	788	781	581	375	59	253	453	131	63
		weiblich	815	811	386	206	40	213	638	132	41
		insgesamt	1 603	1 592	967	581	99	466	1 091	263	104
426 035	Dürmentingen	männlich	1 074	1 059	825	327	418	908	1 141	371	119
		weiblich	1 085	1 086	571	213	129	485	1 000	231	125
		insgesamt	2 159	2 145	1 396	540	547	1 393	2 141	602	244
426 036	Dürnau	männlich	183	181	141	100	3	43	83	9	31
		weiblich	183	182	99	73	3	28	111	5	20
		insgesamt	366	363	240	173	6	71	194	14	51
426 038	Eberhardzell	männlich	1 598	1 584	1 150	564	142	717	1 148	325	236
		weiblich	1 636	1 629	771	383	51	434	1 290	226	156
		insgesamt	3 234	3 213	1 921	947	193	1 151	2 438	551	392
426 043	Erlenmoos	männlich	670	668	541	376	33	190	316	70	87
		weiblich	681	680	332	226	12	116	463	55	49
		insgesamt	1 351	1 348	873	602	45	306	779	125	136
426 044	Erolzheim	männlich	1 043	1 027	744	472	161	423	705	149	101
		weiblich	1 125	1 115	486	236	212	458	1 087	187	59
		insgesamt	2 168	2 142	1 230	708	373	881	1 792	336	160
426 045	Ertingen	männlich	2 002	1 974	1 500	690	289	1 088	1 560	601	174
		weiblich	2 114	2 102	1 095	458	163	798	1 804	461	174
		insgesamt	4 116	4 076	2 595	1 148	452	1 886	3 364	1 062	348
426 135	Gutzell-Hürbel	männlich	693	688	537	355	43	221	370	90	84
		weiblich	713	713	320	220	40	136	529	55	41
		insgesamt	1 406	1 401	857	575	83	357	899	145	125
426 058	Hochdorf	männlich	920	916	706	495	65	263	473	97	91
		weiblich	910	910	457	304	29	182	635	86	67
		insgesamt	1 830	1 826	1 163	799	94	445	1 108	183	158
426 062	Ingoldingen	männlich	1 227	1 223	943	591	76	424	704	197	146
		weiblich	1 188	1 183	538	313	41	263	908	123	99
		insgesamt	2 415	2 406	1 481	904	117	687	1 612	320	245
426 064	Kanzach	männlich	199	195	144	108	25	58	109	11	21
		weiblich	212	211	100	80	5	24	135	7	12
		insgesamt	411	406	244	188	30	82	244	18	33
426 065	Kirchberg an der Iller	männlich	788	781	596	228	141	487	672	257	83
		weiblich	837	836	403	164	49	278	711	183	46
		insgesamt	1 625	1 617	999	392	190	765	1 383	440	129
426 066	Kirchdorf an der Iller	männlich	1 261	1 248	962	377	752	1 320	1 605	453	113
		weiblich	1 220	1 219	553	253	151	445	1 109	219	75
		insgesamt	2 481	2 467	1 515	630	903	1 765	2 714	672	188

1) Ohne Pendler mit unbestimmtem Ziel.

Noch: 1. Bevölkerung am Ort der Hauptwohnung, Wohn- und Tagbevölkerung, Erwerbstätige, Schüler/Studierende am Arbeits-/ Schulort, innergemeindliche Pendler sowie Pendler über die Gemeindegrenze in den Gemeinden Baden-Württembergs am 25. Mai 1987 nach Geschlecht

Schl.-Nr.	Gemeinde	Geschlecht	Bevölkerung am Ort der Hauptwohnung	Wohnbevölkerung		Einpendler über die Gemeindegrenze	Erwerbstätige am Arbeitsort <sup>1)</sup> sowie Schüler und Studierende am Schulort <sup>1)</sup>	Tagbevölkerung <sup>1)</sup>	Innergemeindliche Pendler <sup>1)</sup>	Arbeits-/ Ausbildungsstätte liegt auf dem gleichen Grundstück	
				insgesamt	darunter						
					Erwerbstätige sowie Schüler und Studierende						Auspendler über die Gemeindegrenze <sup>1)</sup>
1	2	3	4	5	6	7	8	9			
426 067	Langenenslingen	männlich	1 503	1 487	1 132	632	107	591	945	311	168
		weiblich	1 574	1 564	729	373	39	394	1 229	241	114
		insgesamt	3 077	3 051	1 861	1 005	146	985	2 174	552	282
426 070	Laupheim, Stadt	männlich	7 303	7 259	5 521	1 583	2 614	6 498	8 232	3 351	492
		weiblich	7 711	7 686	3 676	716	1 447	4 384	8 385	2 581	356
		insgesamt	15 014	14 945	9 197	2 299	4 061	10 882	16 617	5 932	848
426 071	Maselheim	männlich	1 922	1 921	1 332	901	165	575	1 164	272	132
		weiblich	1 970	1 966	813	502	170	475	1 628	238	67
		insgesamt	3 892	3 887	2 145	1 403	335	1 050	2 792	510	199
426 073	Mietingen	männlich	1 622	1 612	1 265	771	236	714	1 061	354	115
		weiblich	1 577	1 575	750	478	74	344	1 169	204	66
		insgesamt	3 199	3 187	2 015	1 249	310	1 058	2 230	558	181
426 074	Mittelbiberach	männlich	1 312	1 325	1 052	676	82	445	718	258	101
		weiblich	1 357	1 352	673	406	40	300	979	209	51
		insgesamt	2 669	2 677	1 725	1 082	122	745	1 697	467	152
426 078	Moosburg	männlich	82	81	51	40	8	19	49	1	8
		weiblich	89	89	39	35	-	4	54	-	4
		insgesamt	171	170	90	75	8	23	103	1	12
426 087	Ochsenhausen, Stadt	männlich	3 406	3 372	2 572	915	1 515	3 146	3 946	1 269	351
		weiblich	3 535	3 519	1 725	457	1 104	2 363	4 157	978	281
		insgesamt	6 941	6 891	4 297	1 372	2 619	5 509	8 103	2 247	632
426 090	Oggelshausen	männlich	404	402	319	236	31	106	189	50	23
		weiblich	412	413	212	163	12	58	259	26	20
		insgesamt	816	815	531	399	43	164	448	76	43
426 097	Riedlingen, Stadt	männlich	4 017	3 969	2 862	775	2 085	4 143	5 247	1 654	366
		weiblich	4 366	4 350	2 115	351	1 707	3 458	5 690	1 469	282
		insgesamt	8 383	8 319	4 977	1 126	3 792	7 601	10 937	3 123	648
426 100	Rot an der Rot	männlich	1 940	1 936	1 509	738	145	904	1 329	415	326
		weiblich	1 887	1 886	971	425	37	578	1 492	288	253
		insgesamt	3 827	3 822	2 480	1 163	182	1 482	2 821	703	579
426 134	Schemmerhofen	männlich	3 083	3 063	2 336	1 462	237	1 078	1 805	570	255
		weiblich	3 151	3 138	1 465	844	78	686	2 359	443	165
		insgesamt	6 234	6 201	3 801	2 306	315	1 764	4 164	1 013	420
426 108	Schwendi	männlich	2 712	2 700	2 102	800	698	1 979	2 575	1 080	183
		weiblich	2 655	2 650	1 298	435	445	1 295	2 646	731	119
		insgesamt	5 367	5 350	3 400	1 235	1 143	3 274	5 221	1 811	302
426 109	Seekirch	männlich	88	88	75	44	2	32	45	13	16
		weiblich	108	107	63	38	1	25	69	16	8
		insgesamt	196	195	138	82	3	57	114	29	24
426 113	Steinhausen a.d.Rottum	männlich	813	813	634	399	32	255	434	110	104
		weiblich	797	788	367	216	15	161	580	74	72
		insgesamt	1 610	1 601	1 001	615	47	416	1 014	184	176
426 117	Tannheim	männlich	925	917	692	358	136	444	668	198	103
		weiblich	946	944	410	227	40	220	754	107	73
		insgesamt	1 871	1 861	1 102	585	176	664	1 422	305	176
426 118	Tiefenbach	männlich	201	201	163	109	14	65	103	20	30
		weiblich	217	217	107	74	7	40	150	10	23
		insgesamt	418	418	270	183	21	105	253	30	53
426 120	Ummendorf	männlich	1 685	1 669	1 326	785	423	943	1 283	383	128
		weiblich	1 730	1 724	812	510	111	406	1 317	230	64
		insgesamt	3 415	3 393	2 138	1 295	534	1 349	2 600	613	192
426 121	Unlingen	männlich	1 069	1 060	803	481	128	444	701	187	127
		weiblich	1 015	1 014	559	322	63	297	752	110	124
		insgesamt	2 084	2 074	1 362	803	191	741	1 453	297	251
426 124	Uttenweiler	männlich	1 439	1 417	1 053	552	44	531	895	296	179
		weiblich	1 498	1 484	666	331	30	363	1 179	237	96
		insgesamt	2 937	2 901	1 719	883	74	894	2 074	533	275
426 125	Wain	männlich	672	669	476	229	213	448	641	181	52
		weiblich	671	668	328	154	71	245	584	134	40
		insgesamt	1 343	1 337	804	383	284	693	1 225	315	92

1) Ohne Pendler mit unbestimmtem Ziel.



Noch: 1. Bevölkerung am Ort der Hauptwohnung, Wohn- und Tagbevölkerung, Erwerbstätige, Schüler/Studierende am Arbeits-/Schulort, innergemeindliche Pendler sowie Pendler über die Gemeindegrenze in den Gemeinden Baden-Württembergs am 25. Mai 1987 nach Geschlecht

Schl.-Nr.	Gemeinde	Geschlecht	Bevölkerung am Ort der Hauptwohnung	Wohnbevölkerung		Einpender über die Gemeindegrenze	Erwerbstätige am Arbeitsort <sup>1)</sup> sowie Schüler und Studierende am Schulort <sup>1)</sup>	Tagbevölkerung <sup>1)</sup>	Innergemeindliche Pendler <sup>1)</sup>	Arbeits-/Ausbildungsstätte liegt auf dem gleichen Grundstück	
				insgesamt	darunter						
					Erwerbstätige sowie Schüler und Studierende						Auspender über die Gemeindegrenze <sup>1)</sup>
1	2	3	4	5	6	7	8	9			
426 128	Warthausen	männlich	1 931	1 931	1 511	1 103	302	691	1 111	265	119
		weiblich	1 958	1 952	977	699	129	401	1 375	193	79
		insgesamt	3 889	3 883	2 488	1 802	431	1 092	2 486	458	198
	Biberach	männlich	75 107	74 664	56 121	24 368	21 651	52 718	71 188	24 049	6 542
		weiblich	78 793	78 563	37 336	13 997	12 996	36 104	77 272	18 504	4 602
		insgesamt	153 900	153 227	93 457	38 365	34 647	88 822	148 460	42 553	11 144
	Region Donau-Iller <sup>2)</sup>	männlich	203 613	202 877	151 258	60 066	70 387	160 017	211 471	73 226	15 350
		weiblich	214 025	213 325	102 161	34 402	40 017	107 181	218 208	56 712	10 450
		insgesamt	417 638	416 202	253 419	94 468	110 404	267 198	429 679	129 938	25 800

Region Bodensee-Oberschwaben

Landkreise											
<b>435</b>	<b>Bodenseekreis</b>										
435 005	Bermatingen	männlich	1 544	1 535	1 243	874	185	541	833	253	98
		weiblich	1 541	1 537	778	505	56	324	1 081	204	64
		insgesamt	3 085	3 072	2 021	1 379	241	865	1 914	457	162
435 010	Daisendorf	männlich	544	539	388	319	20	81	230	29	32
		weiblich	567	564	261	207	18	68	371	27	23
		insgesamt	1 111	1 103	649	526	38	149	601	56	55
435 067	Deggenhausertal	männlich	1 609	1 600	1 245	655	86	659	1 014	312	251
		weiblich	1 595	1 589	717	336	45	421	1 288	212	164
		insgesamt	3 204	3 189	1 962	991	131	1 080	2 302	524	415
435 013	Eriskirch	männlich	1 868	1 869	1 416	1 018	236	612	1 061	251	121
		weiblich	1 865	1 859	912	596	167	476	1 421	220	89
		insgesamt	3 733	3 728	2 328	1 614	403	1 088	2 482	471	210
435 015	Frickingen	männlich	1 104	1 100	852	525	136	454	701	154	160
		weiblich	1 123	1 121	541	310	100	325	904	126	99
		insgesamt	2 227	2 221	1 393	835	236	779	1 605	280	259
435 016	Friedrichshafen, Stadt	männlich	25 086	24 951	18 429	2 277	10 559	26 594	33 083	14 695	1 238
		weiblich	26 722	26 650	11 748	1 590	3 954	14 054	28 936	9 179	921
		insgesamt	51 808	51 601	30 177	3 867	14 513	40 648	62 019	23 874	2 159
435 018	Hagnau am Bodensee	männlich	607	602	431	261	40	196	365	77	76
		weiblich	683	682	332	160	49	213	561	93	71
		insgesamt	1 290	1 284	763	421	89	409	926	170	147
435 020	Heiligenberg	männlich	1 169	1 166	844	423	87	495	816	195	210
		weiblich	1 271	1 277	642	247	70	462	1 097	199	193
		insgesamt	2 440	2 443	1 486	670	157	957	1 913	394	403
435 024	Immenstaad a. Bodensee	männlich	2 556	2 651	2 110	1 027	1 628	2 680	3 216	794	248
		weiblich	2 673	2 672	1 300	614	499	1 165	2 535	545	121
		insgesamt	5 229	5 323	3 410	1 641	2 127	3 845	5 751	1 339	369
435 029	Kressbronn am Bodensee	männlich	3 172	3 136	2 308	1 087	462	1 645	2 467	869	292
		weiblich	3 461	3 443	1 605	618	334	1 300	3 138	740	226
		insgesamt	6 633	6 579	3 913	1 705	796	2 945	5 605	1 609	518
435 030	Langenargen	männlich	2 921	2 842	2 090	1 237	531	1 346	2 093	578	230
		weiblich	3 152	3 087	1 374	719	214	851	2 559	486	151
		insgesamt	6 073	5 929	3 464	1 956	745	2 197	4 652	1 064	381
435 034	Markdorf, Stadt	männlich	5 138	5 111	3 950	1 950	1 443	3 403	4 555	1 596	330
		weiblich	5 440	5 418	2 600	821	1 053	2 817	5 626	1 523	241
		insgesamt	10 578	10 529	6 550	2 771	2 496	6 220	10 181	3 119	571
435 035	Meckenbeuren	männlich	5 336	5 299	3 941	2 388	666	2 187	3 543	973	523
		weiblich	5 497	5 476	2 540	1 375	539	1 684	4 615	838	307
		insgesamt	10 833	10 775	6 481	3 763	1 205	3 871	8 158	1 811	830
435 036	Meersburg, Stadt	männlich	2 165	2 134	1 539	758	461	1 214	1 801	529	213
		weiblich	2 538	2 534	1 196	461	488	1 209	2 535	526	195
		insgesamt	4 703	4 668	2 735	1 219	949	2 423	4 336	1 055	408
435 042	Neukirch	männlich	1 060	1 053	799	354	130	566	819	242	189
		weiblich	1 087	1 082	558	223	84	416	940	211	121
		insgesamt	2 147	2 135	1 357	577	214	982	1 759	453	310

1) Ohne Pendler mit unbestimmtem Ziel. - 2) Soweit Land Baden-Württemberg.

Noch: 1. Bevölkerung am Ort der Hauptwohnung, Wohn- und Tagbevölkerung, Erwerbstätige, Schüler/Studierende am Arbeits-/Schulort, innergemeindliche Pendler sowie Pendler über die Gemeindegrenze in den Gemeinden Baden-Württembergs am 25. Mai 1987 nach Geschlecht

Schl.-Nr.	Gemeinde	Geschlecht	Bevölkerung am Ort der Hauptwohnung	Wohnbevölkerung		Einpender über die Gemeindegrenze	Erwerbstätige am Arbeitsort <sup>1)</sup> sowie Schüler und Studierende am Schulort <sup>1)</sup>	Tagbevölkerung <sup>1)</sup>	Innergemeindliche Pendler <sup>1)</sup>	Arbeits-/Ausbildungsstätte liegt auf dem gleichen Grundstück	
				insgesamt	darunter						
					Erwerbstätige sowie Schüler und Studierende						Auspender über die Gemeindegrenze <sup>1)</sup>
1	2	3	4	5	6	7	8	9			
435 045	Oberteuringen	männlich	1 663	1 661	1 276	889	143	496	878	205	129
		weiblich	1 650	1 645	766	505	57	310	1 187	148	105
		insgesamt	3 313	3 306	2 042	1 394	200	806	2 065	353	234
435 047	Owingen	männlich	1 559	1 543	1 186	699	150	620	974	292	162
		weiblich	1 560	1 547	768	457	61	365	1 141	200	104
		insgesamt	3 119	3 090	1 954	1 156	211	985	2 115	492	266
435 052	Salem	männlich	4 177	4 138	3 146	1 595	573	2 075	3 064	1 028	463
		weiblich	4 343	4 320	2 074	828	447	1 676	3 918	905	324
		insgesamt	8 520	8 458	5 220	2 423	1 020	3 751	6 982	1 933	787
435 053	Sipplingen	männlich	990	986	663	428	82	303	621	164	54
		weiblich	1 054	1 050	425	261	66	227	849	128	33
		insgesamt	2 044	2 036	1 088	689	148	530	1 470	292	87
435 054	Stetten	männlich	433	425	289	216	51	117	250	39	27
		weiblich	481	479	224	142	21	101	356	57	23
		insgesamt	914	904	513	358	72	218	606	96	50
435 057	Tettngang, Stadt	männlich	7 664	7 670	5 807	2 475	1 734	5 020	6 876	2 350	894
		weiblich	7 858	7 867	3 909	1 151	1 296	4 033	7 987	2 139	598
		insgesamt	15 522	15 537	9 716	3 626	3 030	9 053	14 863	4 489	1 492
435 059	Überlingen, Stadt	männlich	8 450	8 377	5 864	991	3 695	8 494	10 979	3 996	769
		weiblich	10 279	10 267	4 458	538	2 651	6 537	12 317	3 254	632
		insgesamt	18 729	18 644	10 322	1 529	6 346	15 031	23 296	7 250	1 401
435 066	Uhldingen-Mühlhofen	männlich	2 661	2 634	1 899	1 103	297	1 081	1 809	495	260
		weiblich	2 860	2 833	1 363	756	195	793	2 253	411	187
		insgesamt	5 521	5 467	3 262	1 859	492	1 874	4 062	906	447
<b>Bodenseekreis</b>		männlich	<b>83 476</b>	<b>83 022</b>	<b>61 715</b>	<b>23 549</b>	<b>23 395</b>	<b>60 879</b>	<b>82 048</b>	<b>30 116</b>	<b>6 969</b>
		weiblich	<b>89 300</b>	<b>88 999</b>	<b>41 091</b>	<b>13 420</b>	<b>12 464</b>	<b>39 827</b>	<b>87 615</b>	<b>22 371</b>	<b>4 992</b>
		insgesamt	<b>172 776</b>	<b>172 021</b>	<b>102 806</b>	<b>36 969</b>	<b>35 859</b>	<b>100 706</b>	<b>169 663</b>	<b>52 487</b>	<b>11 961</b>
<b>436</b>	<b>Ravensburg</b>										
436 001	Achberg	männlich	526	529	389	242	35	176	314	52	83
		weiblich	534	534	273	165	8	113	374	39	66
		insgesamt	1 060	1 063	662	407	43	289	688	91	149
436 003	Aichstetten	männlich	1 057	1 053	797	348	114	555	811	306	131
		weiblich	1 083	1 080	553	264	45	329	855	173	111
		insgesamt	2 140	2 133	1 350	612	159	884	1 666	479	242
436 004	Aitrach	männlich	1 222	1 213	917	450	240	689	985	339	103
		weiblich	1 255	1 250	547	259	60	334	1 036	205	69
		insgesamt	2 477	2 463	1 464	709	300	1 023	2 021	544	172
436 005	Altshausen	männlich	1 899	1 883	1 286	507	525	1 280	1 876	502	246
		weiblich	1 946	1 932	976	237	529	1 261	2 215	563	169
		insgesamt	3 845	3 815	2 262	744	1 054	2 541	4 091	1 065	415
436 006	Amtzell	männlich	1 330	1 314	989	446	94	625	949	314	208
		weiblich	1 421	1 415	743	321	51	466	1 138	258	157
		insgesamt	2 751	2 729	1 732	767	145	1 091	2 087	572	365
436 094	Argenbühl	männlich	2 597	2 582	1 922	876	134	1 154	1 812	610	401
		weiblich	2 574	2 559	1 293	573	57	766	2 032	447	261
		insgesamt	5 171	5 141	3 215	1 449	191	1 920	3 844	1 057	662
436 008	Aulendorf, Stadt	männlich	3 372	3 340	2 403	892	609	2 070	3 003	1 151	293
		weiblich	3 578	3 557	1 599	427	390	1 544	3 501	990	164
		insgesamt	6 950	6 897	4 002	1 319	999	3 614	6 504	2 141	457
436 009	Bad Waldsee, Stadt	männlich	7 024	6 975	5 115	1 368	975	4 662	6 515	2 932	723
		weiblich	8 147	8 140	3 859	670	502	3 669	7 936	2 630	536
		insgesamt	15 171	15 115	8 974	2 038	1 477	8 331	14 451	5 562	1 259
436 010	Bad Wurzach, Stadt	männlich	6 126	6 064	4 587	1 048	469	3 969	5 442	2 547	930
		weiblich	6 018	5 994	2 849	574	254	2 512	5 654	1 690	568
		insgesamt	12 144	12 058	7 436	1 622	723	6 481	11 096	4 237	1 498
436 011	Baienfurt	männlich	3 089	3 055	2 324	1 502	678	1 467	2 196	608	168
		weiblich	3 255	3 249	1 588	1 132	222	671	2 329	345	104
		insgesamt	6 344	6 304	3 912	2 634	900	2 138	4 525	953	272

1) Ohne Pendler mit unbestimmtem Ziel.

Noch: 1. Bevölkerung am Ort der Hauptwohnung, Wohn- und Tagbevölkerung, Erwerbstätige, Schüler/Studierende am Arbeits-/Schulort, innergemeindliche Pendler sowie Pendler über die Gemeindegrenze in den Gemeinden Baden-Württembergs am 25. Mai 1987 nach Geschlecht

Schl.-Nr.	Gemeinde	Geschlecht	Bevölkerung am Ort der Hauptwohnung	Wohnbevölkerung			Einpendler über die Gemeindegrenze	Erwerbstätige am Arbeitsort <sup>1)</sup> sowie Schüler und Studierende am Schulort <sup>1)</sup>	Tagbevölkerung <sup>1)</sup>	Innergemeindliche Pendler <sup>1)</sup>	Arbeits-/Ausbildungsstätte liegt auf dem gleichen Grundstück
				insgesamt	darunter						
					Erwerbstätige sowie Schüler und Studierende	Auspendler über die Gemeindegrenze <sup>1)</sup>					
1	2	3	4	5	6	7	8	9			
436 012	Baindt	männlich	2 051	2 046	1 634	1 167	237	681	1 092	324	111
		weiblich	2 065	2 056	1 072	738	151	470	1 454	268	51
		insgesamt	4 116	4 102	2 706	1 905	388	1 151	2 546	592	162
436 013	Berg	männlich	1 808	1 803	1 431	879	483	1 014	1 386	336	186
		weiblich	1 877	1 866	984	631	345	689	1 571	223	121
		insgesamt	3 685	3 669	2 415	1 510	828	1 703	2 957	559	307
436 014	Bergatreute	männlich	1 212	1 206	930	549	56	414	689	221	131
		weiblich	1 229	1 232	595	345	25	271	907	162	84
		insgesamt	2 441	2 438	1 525	894	81	685	1 596	383	215
436 018	Bodnegg	männlich	1 342	1 334	942	459	511	984	1 376	291	174
		weiblich	1 311	1 310	641	271	345	710	1 379	241	124
		insgesamt	2 653	2 644	1 583	730	856	1 694	2 755	532	298
436 019	Boms	männlich	227	225	149	111	5	38	114	15	18
		weiblich	221	219	94	70	2	24	149	10	12
		insgesamt	448	444	243	181	7	62	263	25	30
436 024	Ebenweiler	männlich	390	389	297	225	13	81	173	31	35
		weiblich	392	390	175	131	8	51	265	31	12
		insgesamt	782	779	472	356	21	132	438	62	47
436 093	Ebersbach-Musbach	männlich	603	600	456	298	23	175	319	59	92
		weiblich	587	586	264	171	10	100	422	30	60
		insgesamt	1 190	1 186	720	469	33	275	741	89	152
436 027	Eichstegen	männlich	202	201	157	107	7	57	101	14	35
		weiblich	203	202	96	63	1	33	138	10	22
		insgesamt	405	403	253	170	8	90	239	24	57
436 032	Fleischwangen	männlich	215	215	168	109	45	100	147	31	24
		weiblich	209	209	113	77	4	40	136	20	16
		insgesamt	424	424	281	186	49	140	283	51	40
436 096	Fronreute	männlich	1 771	1 756	1 346	887	72	512	921	225	208
		weiblich	1 751	1 747	904	592	27	331	1 173	190	114
		insgesamt	3 522	3 503	2 250	1 479	99	843	2 094	415	322
436 039	Grünkraut	männlich	1 164	1 155	913	583	223	535	777	171	131
		weiblich	1 202	1 195	625	407	82	297	864	131	84
		insgesamt	2 366	2 350	1 538	990	305	832	1 641	302	215
436 040	Guggenhausen	männlich	91	87	62	40	4	26	51	-	21
		weiblich	101	101	63	41	-	20	58	-	20
		insgesamt	192	188	125	81	4	46	109	-	41
436 095	Horgenzell	männlich	1 808	1 804	1 342	749	96	683	1 144	284	288
		weiblich	1 822	1 824	907	450	59	514	1 431	255	200
		insgesamt	3 630	3 628	2 249	1 199	155	1 197	2 575	539	488
436 047	Hoßkirch	männlich	285	285	206	158	5	50	128	9	35
		weiblich	269	266	120	93	4	31	177	4	23
		insgesamt	554	551	326	251	9	81	305	13	58
436 049	Isny im Allgäu, Stadt	männlich	5 912	5 895	4 301	741	1 177	4 695	6 283	2 952	553
		weiblich	6 845	6 849	3 720	329	1 039	4 400	7 527	2 959	402
		insgesamt	12 757	12 744	8 021	1 070	2 216	9 095	13 810	5 911	955
436 052	Kißlegg	männlich	3 725	3 698	2 721	892	394	2 200	3 174	1 246	541
		weiblich	3 848	3 832	1 729	464	337	1 600	3 702	964	299
		insgesamt	7 573	7 530	4 450	1 356	731	3 800	6 876	2 210	840
436 053	Königseggwald	männlich	242	240	187	107	46	122	175	48	27
		weiblich	258	261	138	89	10	59	180	26	23
		insgesamt	500	501	325	196	56	181	355	74	50
436 055	Leutkirch im Allgäu, St.	männlich	9 946	9 835	7 147	1 296	1 404	7 171	9 849	4 667	1 030
		weiblich	10 363	10 303	4 794	758	869	4 886	10 382	3 374	643
		insgesamt	20 309	20 138	11 941	2 054	2 273	12 057	20 231	8 041	1 673
436 064	Ravensburg, Stadt	männlich	20 815	20 705	15 096	2 883	11 208	23 324	28 901	10 226	1 791
		weiblich	23 098	23 077	11 161	1 557	8 069	17 616	29 507	8 395	1 151
		insgesamt	43 913	43 782	26 257	4 440	19 277	40 940	58 408	18 621	2 942
436 067	Riedhausen	männlich	201	200	162	91	67	134	172	28	38
		weiblich	182	182	88	55	51	83	177	9	23
		insgesamt	383	382	250	146	118	217	349	37	61

1) Ohne Pendler mit unbestimmtem Ziel.

Noch: 1. Bevölkerung am Ort der Hauptwohnung, Wohn- und Tagbevölkerung, Erwerbstätige, Schüler/Studierende am Arbeits-/Schulort, innergemeindliche Pendler sowie Pendler über die Gemeindegrenze in den Gemeinden Baden-Württembergs am 25. Mai 1987 nach Geschlecht

Schl.-Nr.	Gemeinde	Geschlecht	Bevölkerung am Ort der Hauptwohnung	Wohnbevölkerung		Einpender über die Gemeindegrenze	Erwerbstätige am Arbeitsort <sup>1)</sup> sowie Schüler und Studierende am Schulort <sup>1)</sup>	Tagbevölkerung <sup>1)</sup>	Innergemeindliche Pendler <sup>1)</sup>	Arbeits-/Ausbildungsstätte liegt auf dem gleichen Grundstück	
				insgesamt	darunter						
					Erwerbstätige sowie Schüler und Studierende						Auspender über die Gemeindegrenze <sup>1)</sup>
1	2	3	4	5	6	7	8	9			
436 069	Schlier	männlich	1 560	1 543	1 189	793	119	503	855	221	155
		weiblich	1 555	1 551	732	507	37	255	1 073	148	70
		insgesamt	3 115	3 094	1 921	1 300	156	758	1 928	369	225
436 077	Unterswaldhausen	männlich	111	110	78	50	4	32	64	11	17
		weiblich	108	108	54	28	5	30	84	4	21
		insgesamt	219	218	132	78	9	62	148	15	38
436 078	Vogt	männlich	1 894	1 888	1 450	736	226	918	1 355	516	158
		weiblich	1 887	1 882	937	528	64	469	1 413	319	86
		insgesamt	3 781	3 770	2 387	1 264	290	1 387	2 768	835	244
436 079	Waldburg	männlich	1 066	1 059	836	537	55	339	562	166	105
		weiblich	1 086	1 078	523	311	37	241	796	139	65
		insgesamt	2 152	2 137	1 359	848	92	580	1 358	305	170
436 081	Wangen im Allgäu, St.	männlich	11 257	11 166	8 182	1 326	2 838	9 591	12 558	5 744	948
		weiblich	12 331	12 285	6 007	678	2 046	7 342	13 610	4 557	738
		insgesamt	23 588	23 451	14 189	2 004	4 884	16 933	26 168	10 301	1 686
436 082	Weingarten, Stadt	männlich	10 124	10 173	7 559	3 165	4 783	9 090	11 695	3 659	590
		weiblich	10 794	10 890	5 421	2 393	2 531	5 518	10 971	2 737	250
		insgesamt	20 918	21 063	12 980	5 558	7 314	14 608	22 666	6 396	840
436 083	Wilhelmsdorf	männlich	1 749	1 770	1 338	358	350	1 320	1 751	618	344
		weiblich	1 814	1 833	1 026	166	356	1 215	2 019	583	276
		insgesamt	3 563	3 603	2 364	524	706	2 535	3 770	1 201	620
436 085	Wolfegg	männlich	1 435	1 422	1 012	491	166	672	1 081	369	134
		weiblich	1 526	1 519	688	279	84	487	1 317	312	91
		insgesamt	2 961	2 941	1 700	770	250	1 159	2 398	681	225
436 087	Wolpertswende	männlich	1 713	1 707	1 305	728	175	730	1 131	403	139
		weiblich	1 729	1 724	780	446	40	361	1 305	238	83
		insgesamt	3 442	3 431	2 085	1 174	215	1 091	2 436	641	222
437	Sigmaringen	männlich	113 161	112 525	83 325	28 194	28 665	82 838	111 927	42 246	11 345
		weiblich	120 474	120 287	58 731	17 290	18 756	59 808	121 257	33 679	7 369
		insgesamt	233 635	232 812	142 056	45 484	47 421	142 646	233 184	75 925	18 714
437 005	Beuron	männlich	449	442	312	185	47	174	304	36	91
		weiblich	445	442	206	105	29	130	365	45	56
		insgesamt	894	884	518	290	76	304	669	81	147
437 008	Bingen	männlich	1 241	1 235	949	696	66	302	588	173	61
		weiblich	1 315	1 322	661	445	32	243	904	166	45
		insgesamt	2 556	2 557	1 610	1 141	98	545	1 492	339	106
437 031	Gammertingen, Stadt	männlich	2 885	2 866	2 078	734	823	2 146	2 933	1 113	197
		weiblich	3 023	3 010	1 597	323	663	1 931	3 341	1 065	203
		insgesamt	5 908	5 876	3 675	1 057	1 486	4 077	6 274	2 178	400
437 044	Herbertingen	männlich	1 990	1 975	1 483	831	260	883	1 375	458	157
		weiblich	2 007	1 998	944	524	50	461	1 515	311	100
		insgesamt	3 997	3 973	2 427	1 355	310	1 344	2 890	769	257
437 124	Herdwangen-Schönach	männlich	1 105	1 100	815	470	31	370	654	221	110
		weiblich	1 093	1 088	571	275	38	330	846	200	92
		insgesamt	2 198	2 188	1 386	745	69	700	1 500	421	202
437 047	Hettingen, Stadt	männlich	952	939	748	314	296	721	911	308	110
		weiblich	977	975	545	226	45	363	793	245	73
		insgesamt	1 929	1 914	1 293	540	341	1 084	1 704	553	183
437 053	Hohentengen	männlich	1 977	1 966	1 565	759	209	998	1 394	473	310
		weiblich	1 829	1 824	899	439	105	562	1 487	353	104
		insgesamt	3 806	3 790	2 464	1 198	314	1 560	2 881	826	414
437 056	Illmensee	männlich	741	742	561	346	42	249	429	113	92
		weiblich	735	733	366	200	18	181	547	89	74
		insgesamt	1 476	1 475	927	546	60	430	976	202	166
437 059	Inzigkofen	männlich	1 106	1 077	838	596	81	309	546	158	70
		weiblich	1 117	1 097	561	335	55	276	812	164	57
		insgesamt	2 223	2 174	1 399	931	136	585	1 358	322	127

1) Ohne Pendler mit unbestimmtem Ziel.

**Noch: 1. Bevölkerung am Ort der Hauptwohnung, Wohn- und Tagbevölkerung, Erwerbstätige, Schüler/Studierende am Arbeits-/Schulort, innerschulische Pendler sowie Pendler über die Gemeindegrenze in den Gemeinden Baden-Württembergs am 25. Mai 1987 nach Geschlecht**

Schl.-Nr.	Gemeinde	Geschlecht	Bevölkerung am Ort der Hauptwohnung	Wohnbevölkerung			Einpender über die Gemeindegrenze	Erwerbstätige am Arbeitsort <sup>1)</sup> sowie Schüler und Studierende am Schulort <sup>1)</sup>	Tagbevölkerung <sup>1)</sup>	Innerschulische Pendler <sup>1)</sup>	Arbeits-/Ausbildungsstätte liegt auf dem gleichen Grundstück
				insgesamt	darunter						
					Erwerbstätige sowie Schüler und Studierende	Auspender über die Gemeindegrenze <sup>1)</sup>					
1	2	3	4	5	6	7	8	9			
437 065	Krauchenwies	männlich	2 069	2 060	1 577	706	370	1 216	1 698	655	172
		weiblich	2 140	2 132	1 016	417	97	682	1 797	460	125
		insgesamt	4 209	4 192	2 593	1 123	467	1 898	3 495	1 115	297
437 072	Leibertingen	männlich	936	933	722	438	44	313	523	220	45
		weiblich	964	960	524	215	32	338	773	229	77
		insgesamt	1 900	1 893	1 246	653	76	651	1 296	449	122
437 076	Mengen, Stadt	männlich	4 345	4 305	3 211	1 127	1 174	3 219	4 312	1 741	277
		weiblich	4 617	4 603	2 231	621	695	2 291	4 661	1 380	216
		insgesamt	8 962	8 908	5 442	1 748	1 869	5 510	8 973	3 121	493
437 078	Meßkirch, Stadt	männlich	3 318	3 330	2 455	822	606	2 206	3 077	1 285	290
		weiblich	3 616	3 625	1 717	404	380	1 675	3 580	1 060	235
		insgesamt	6 934	6 955	4 172	1 226	986	3 881	6 657	2 345	525
437 082	Neufra	männlich	875	868	654	410	87	329	542	191	49
		weiblich	938	935	519	229	100	388	804	210	78
		insgesamt	1 813	1 803	1 173	639	187	717	1 346	401	127
437 086	Ostrach	männlich	2 569	2 553	1 891	772	273	1 374	2 032	790	299
		weiblich	2 645	2 634	1 198	443	86	829	2 265	559	184
		insgesamt	5 214	5 187	3 089	1 215	359	2 203	4 297	1 349	483
437 088	Pfullendorf, Stadt	männlich	5 264	5 239	4 035	579	2 153	5 561	6 763	2 694	683
		weiblich	5 062	5 057	2 644	405	792	3 021	5 433	1 922	307
		insgesamt	10 326	10 296	6 679	984	2 945	8 582	12 196	4 616	990
437 123	Sauldorf	männlich	1 088	1 083	843	385	95	536	775	256	177
		weiblich	1 052	1 047	507	243	30	288	828	137	121
		insgesamt	2 140	2 130	1 350	628	125	824	1 603	393	298
437 100	Saulgau, Stadt	männlich	7 034	6 973	5 154	980	1 797	5 935	7 752	3 510	582
		weiblich	7 840	7 810	3 621	627	1 013	3 992	8 174	2 395	583
		insgesamt	14 874	14 783	8 775	1 607	2 810	9 927	15 926	5 905	1 165
437 101	Scheer, Stadt	männlich	1 147	1 139	860	525	226	550	828	252	60
		weiblich	1 221	1 220	598	336	149	409	1 029	214	46
		insgesamt	2 368	2 359	1 458	861	375	959	1 857	466	106
437 102	Schwenningen	männlich	771	751	570	352	107	315	496	162	41
		weiblich	826	815	421	183	91	326	719	194	41
		insgesamt	1 597	1 566	991	535	198	641	1 215	356	82
437 104	Sigmaringen, Stadt	männlich	7 413	7 450	5 686	757	4 223	9 106	10 865	3 756	1 098
		weiblich	7 696	7 748	3 921	317	2 777	6 362	10 182	2 986	599
		insgesamt	15 109	15 198	9 607	1 074	7 000	15 468	21 047	6 742	1 697
437 105	Sigmaringendorf	männlich	1 704	1 695	1 291	450	732	1 562	1 965	751	67
		weiblich	1 823	1 819	947	374	259	826	1 695	503	63
		insgesamt	3 527	3 514	2 238	824	991	2 388	3 660	1 254	130
437 107	Stetten am kalten Markt	männlich	2 691	2 708	2 149	593	778	2 315	2 873	1 156	366
		weiblich	2 449	2 443	1 318	409	149	1 050	2 175	772	129
		insgesamt	5 140	5 151	3 467	1 002	927	3 365	5 048	1 928	495
437 114	Veringenstadt, Stadt	männlich	1 049	1 032	777	422	117	462	717	280	63
		weiblich	1 076	1 072	560	276	61	336	848	221	54
		insgesamt	2 125	2 104	1 337	698	178	798	1 565	501	117
437 118	Wald	männlich	1 034	1 022	784	493	86	366	603	147	124
		weiblich	1 391	1 392	799	239	195	749	1 342	455	99
		insgesamt	2 425	2 414	1 583	732	281	1 115	1 945	602	223
Sigmaringen	männlich	55 753	55 483	42 008	14 742	14 723	41 517	54 955	20 899	5 591	
	weiblich	57 897	57 801	28 891	8 610	7 941	28 039	56 915	16 335	3 761	
	insgesamt	113 650	113 284	70 899	23 352	22 664	69 556	111 870	37 234	9 352	
Region Bodensee-Oberschwaben	männlich	252 390	251 030	187 048	66 485	66 783	185 234	248 930	93 261	23 905	
	weiblich	267 671	267 087	128 713	39 320	39 161	127 674	265 787	72 385	16 122	
	insgesamt	520 061	518 117	315 761	105 805	105 944	312 908	514 717	165 646	40 027	
Regierungsbezirk Tübingen	männlich	741 707	740 277	554 733	207 834	206 820	548 653	733 467	282 263	55 994	
	weiblich	788 338	787 620	392 617	119 568	124 259	395 352	789 705	230 957	40 118	
	insgesamt	1 530 045	1 527 897	947 350	327 402	331 079	944 005	1 523 172	513 220	96 112	

1) Ohne Pendler mit unbestimmtem Ziel.

Noch: 1. Bevölkerung am Ort der Hauptwohnung, Wohn- und Tagbevölkerung, Erwerbstätige, Schüler/Studierende am Arbeits-/Schulort, innergemeindliche Pendler sowie Pendler über die Gemeindegrenze in den Gemeinden Baden-Württembergs am 25. Mai 1987 nach Geschlecht

Schl.-Nr.	Gemeinde	Geschlecht	Bevölkerung am Ort der Hauptwohnung	Wohnbevölkerung		Einpendler über die Gemeindegrenze	Erwerbstätige am Arbeitsort <sup>1)</sup> sowie Schüler und Studierende am Schulort <sup>1)</sup>	Tagbevölkerung <sup>1)</sup>	Innergemeindliche Pendler <sup>1)</sup>	Arbeits-/ Ausbildungsstätte liegt auf dem gleichen Grundstück	
				insgesamt	darunter						
					Erwerbstätige sowie Schüler und Studierende						Auspendler über die Gemeindegrenze <sup>1)</sup>
1	2	3	4	5	6	7	8	9			

**Land Baden-Württemberg**

Insgesamt	männlich	4 488 152	4 484 539	3 345 865	1 337 441	1 380 975	3 361 179	4 494 683	1 673 104	286 308
	weiblich	4 798 235	4 792 179	2 337 105	760 176	779 443	2 347 241	4 797 934	1 366 906	200 789
	insgesamt	9 286 387	9 276 718	5 682 970	2 097 617	2 160 418	5 708 420	9 292 617	3 040 010	487 097

1) Ohne Pendler mit unbestimmtem Ziel.



## 2. Erwerbstätige am Wohn-/Arbeitsort und Berufsauspendler über die Gemeindegrenze in den Gemeinden Baden-Württembergs

Schl.-Nr.	Gemeinde	Erwerbstätige <sup>1)</sup> am Wohnort		Erwerbstätige <sup>1)2)</sup> am Arbeitsort			Davon gehörten zum					
		1987		1970	1987		Land- und Forstwirtschaft, Fischerei			Produzierendes Gewerbe		
		ins- gesamt	weib- lich	ins- gesamt	ins- gesamt	weib- lich	ins- gesamt	% von Sp. 4	weib- lich	ins- gesamt	% von Sp. 4	weib- lich
		1	2	3	4	5	6	7	8	9	10	11

### Regierungsbezirk Stuttgart

#### Region Mittlerer Neckar

<b>111 000</b>	<b>Stadtkreis Stuttgart, L.-Hauptstadt</b>	<b>270 475</b>	<b>112 215</b>	<b>447 442</b>	<b>429 082</b>	<b>162 226</b>	<b>2 587</b>	<b>0,6</b>	<b>939</b>	<b>170 322</b>	<b>39,7</b>	<b>37 768</b>
	<b>Landkreise</b>											
<b>115</b>	<b>Böblingen</b>											
115 001	Aidlingen	3 862	1 442	881	1 052	518	47	4,5	14	370	35,2	104
115 002	Aldorf	1 353	481	449	456	172	30	6,6	12	221	48,5	56
115 003	Böblingen, Stadt	21 007	8 376	19 525	28 988	12 202	148	0,5	45	13 108	45,2	3 544
115 004	Bondorf	1 698	623	716	774	360	103	13,3	51	352	45,5	143
115 010	Deckenpfronn	1 007	358	488	463	161	23	5,0	11	254	54,9	59
115 013	Ehningen	3 550	1 313	1 223	1 559	617	38	2,4	17	856	54,9	230
115 015	Gärtingen	5 140	1 929	1 237	1 760	827	19	1,1	9	891	50,6	328
115 016	Gäufelden	2 990	1 062	776	666	293	76	11,4	27	242	36,3	69
115 054	Grafenau	2 579	949	929	669	291	18	2,7	6	304	45,4	94
115 021	Herrenberg, Stadt	12 247	4 541	6 961	8 976	4 174	194	2,2	67	3 822	42,6	1 162
115 022	Hildrizhausen	1 457	521	375	491	184	18	3,7	5	140	28,5	33
115 024	Holzgerlingen	4 470	1 647	1 758	2 011	859	51	2,5	28	1 038	51,6	310
115 053	Jettingen	2 650	969	1 032	1 269	498	84	6,6	32	661	52,1	194
115 028	Leonberg, Stadt	20 224	8 148	14 805	17 473	8 225	186	1,1	72	7 236	41,4	2 497
115 029	Magstadt	3 728	1 406	2 004	2 364	975	49	2,1	13	1 492	63,1	519
115 034	Mötzingen	1 222	425	360	659	293	21	3,2	5	459	69,7	200
115 037	Nufringen	2 002	726	513	930	391	22	2,4	13	537	57,7	168
115 041	Renningen, Stadt	6 604	2 523	3 138	4 613	1 899	84	1,8	28	3 000	65,0	1 042
115 042	Rutesheim	4 262	1 622	3 005	3 646	1 293	27	0,7	7	2 736	75,0	827
115 044	Schönaich	4 609	1 676	2 455	2 880	1 299	62	2,2	23	1 851	64,3	755
115 045	Sindelfingen, Stadt	28 818	10 603	45 819	68 122	15 494	207	0,3	75	55 492	81,5	7 979
115 046	Steinenbronn	2 358	882	926	1 428	534	12	0,8	5	954	66,8	281
115 048	Waldenbuch, Stadt	3 765	1 486	1 798	2 592	1 226	44	1,7	18	1 771	68,3	783
115 050	Weil der Stadt, Stadt	7 821	2 880	3 609	4 020	1 830	131	3,3	26	1 937	48,2	626
115 051	Weil im Schönbuch	4 231	1 549	1 843	1 739	721	43	2,5	10	1 066	61,3	362
115 052	Weissach	3 082	1 125	1 112	2 998	652	67	2,2	21	2 385	79,6	355
	<b>Böblingen</b>	<b>156 736</b>	<b>59 262</b>	<b>117 737</b>	<b>162 598</b>	<b>55 988</b>	<b>1 804</b>	<b>1,1</b>	<b>640</b>	<b>103 175</b>	<b>63,5</b>	<b>22 720</b>
<b>116</b>	<b>Esslingen</b>											
116 081	Aichtal, Stadt	4 155	1 538	1 168	2 076	726	38	1,8	10	1 182	56,9	286
116 076	Aichwald	3 691	1 416	814	1 436	689	31	2,2	13	770	53,6	307
116 004	Altbach	2 819	1 050	2 069	1 845	544	7	0,4	1	1 419	76,9	313
116 005	Aldorf	435	158	134	137	63	13	9,5	10	79	57,7	28
116 006	Altenriet	719	290	212	216	100	14	6,5	7	92	42,6	42
116 007	Baltmannsweiler	2 626	948	759	816	383	11	1,3	2	466	57,1	196
116 008	Bempflingen	1 546	603	775	980	421	17	1,7	7	723	73,8	288
116 011	Beuren	1 637	634	1 245	852	430	17	2,0	7	542	63,6	254
116 012	Bissingen an der Teck	1 598	590	877	850	330	31	3,6	10	543	63,9	171
116 014	Deizasau	3 096	1 181	2 246	2 117	820	9	0,4	4	1 493	70,5	525
116 015	Denkendorf	5 036	1 841	3 430	2 933	1 087	26	0,9	10	1 718	58,6	437
116 016	Dettingen unter Teck	2 523	976	1 592	2 204	824	34	1,5	12	1 317	59,8	354
116 018	Erkenbrechtsweiler	915	350	444	397	208	6	1,5	3	267	67,3	145
116 019	Esslingen am Neckar, St.	44 174	17 069	51 532	54 926	19 991	387	0,7	158	31 091	56,6	7 264
116 077	Filderstadt, Stadt	18 934	7 530	9 740	13 089	5 168	281	2,1	98	6 421	49,1	1 722
116 020	Frickenhäuser	4 312	1 694	1 980	4 306	1 898	44	1,0	15	3 401	79,0	1 452
116 022	Großbottlingen	1 734	658	724	814	333	7	0,9	1	567	69,7	203
116 027	Hochdorf	2 065	753	528	668	280	34	5,1	14	365	54,6	135
116 029	Holzmaden	770	291	340	381	130	8	2,1	4	262	68,8	71
116 033	Kirchheim u. Teck, Stadt	16 297	6 512	17 174	19 436	7 882	199	1,0	77	11 060	56,9	3 322
116 035	Köngen	4 082	1 510	2 861	2 974	1 061	88	3,0	44	1 935	65,1	484
116 036	Kohlberg	1 049	399	399	425	147	5	1,2	2	309	72,7	84
116 078	Leinfeld.-Echterding., St.	17 352	7 036	13 636	16 319	6 438	198	1,2	70	8 387	51,4	2 599
116 079	Lenningen	3 909	1 429	3 390	2 431	824	29	1,2	8	1 796	73,9	475
116 037	Lichtenwald	1 172	429	191	300	118	15	5,0	6	105	35,0	25

1) Einschließlich erwerbstätige Schüler und Studierende. – 2) Ohne Pendler mit unbestimmtem Ziel.

am 25. Mai 1987 nach Geschlecht bzw. Wirtschaftsbereichen

Wirtschaftsbereich						Auf 100 Erwerbstätige am Wohnort entfielen Erwerbstätige am Arbeitsort <sup>1)2)</sup>	Berufsauspendler über die Gemeindegrenze <sup>1)2)</sup>				Schl.-Nr.
Handel, Verkehr und Nachrichtenübermittlung			Übrige Wirtschaftsbereiche				1970	1987			
ins- gesamt	% von Sp. 4	weib- lich	ins- gesamt	% von Sp. 4	weib- lich		ins- gesamt	ins- gesamt	% von Sp. 1	weib- lich	
12	13	14	15	16	17	18	19	20	21	22	

Regierungsbezirk Stuttgart

Region Mittlerer Neckar

76 140	17,7	32 991	180 033	42,0	90 528	158,9	17 371	30 456	11,3	9 546	111 000
											115
176	16,7	101	459	43,6	299	27,4	1 601	3 046	78,9	1 005	115 001
67	14,7	32	138	30,3	72	34,0	531	1 037	76,6	342	115 002
5 960	20,6	3 080	9 772	33,7	5 533	138,6	7 923	11 045	52,6	3 547	115 003
133	17,2	61	186	24,0	105	45,7	602	1 153	67,9	354	115 004
87	18,8	33	99	21,4	58	46,3	320	726	72,1	241	115 010
238	15,3	116	427	27,4	254	44,2	1 864	2 671	75,2	911	115 013
306	17,4	164	544	30,9	326	34,4	1 982	4 121	80,2	1 435	115 015
93	14,0	43	255	38,3	154	22,4	1 189	2 436	81,5	818	115 016
103	15,4	63	244	36,5	128	26,2	1 387	2 029	78,7	702	115 054
1 389	15,5	778	3 571	39,8	2 167	73,6	3 930	6 797	55,5	1 896	115 021
58	11,8	23	275	56,0	123	33,9	628	1 140	78,2	396	115 022
295	14,7	154	627	31,2	367	45,2	1 908	3 162	70,7	1 052	115 024
265	20,9	145	259	20,4	127	48,2	876	1 803	68,0	616	115 053
2 896	16,6	1 486	7 155	40,9	4 170	86,8	6 013	10 200	50,4	3 252	115 028
412	17,4	199	411	17,4	244	63,8	1 788	2 323	62,3	741	115 029
60	9,1	29	119	18,1	59	54,4	563	909	74,4	301	115 034
172	18,5	89	199	21,4	121	46,7	858	1 551	77,5	513	115 037
628	13,6	338	901	19,5	491	70,2	2 743	4 318	65,4	1 476	115 041
314	8,6	143	569	15,6	316	86,1	1 902	2 499	58,6	900	115 042
314	10,9	166	653	22,7	355	62,8	1 917	2 778	60,3	820	115 044
4 031	5,9	2 536	8 392	12,3	4 904	237,1	5 469	8 214	28,5	3 393	115 045
194	13,6	102	268	18,8	146	61,1	1 202	1 530	64,9	540	115 046
212	8,2	104	565	21,8	321	69,3	1 071	2 201	58,5	748	115 048
614	15,3	327	1 338	33,3	851	51,6	2 748	4 970	63,5	1 566	115 050
214	12,3	119	416	23,9	230	41,4	1 712	2 883	68,1	949	115 051
202	6,7	76	344	11,5	200	97,9	1 137	1 925	62,5	707	115 052
19 433	12,0	10 507	38 186	23,5	22 121	104,2	53 864	87 467	55,8	29 221	
											116
331	15,9	166	525	25,3	264	50,2	1 819	2 929	70,5	1 016	116 081
233	16,2	135	402	28,0	234	39,2	1 308	2 720	73,7	914	116 076
149	8,1	70	270	14,6	180	65,9	1 444	2 049	72,7	800	116 004
11	8,0	4	34	24,8	21	31,6	226	335	77,0	114	116 005
42	19,4	15	68	31,5	36	30,1	314	574	79,8	217	116 006
106	13,0	51	233	28,6	134	31,3	1 281	1 979	75,4	643	116 007
94	9,6	49	146	14,9	77	63,5	660	1 039	67,2	364	116 008
73	8,6	51	220	25,8	118	52,4	527	1 072	65,5	350	116 011
116	13,6	54	160	18,8	95	53,6	517	1 017	63,6	344	116 012
262	12,4	110	353	16,7	181	68,8	1 579	2 051	66,2	685	116 014
341	11,8	186	848	28,9	454	58,5	2 058	3 384	67,2	1 179	116 015
443	20,1	195	410	18,6	263	88,2	919	1 579	62,6	576	116 016
46	11,6	18	78	19,6	42	43,5	358	629	68,7	198	116 018
7 207	13,1	3 739	16 241	29,6	8 830	124,8	12 900	14 705	33,3	4 900	116 019
2 009	15,3	858	4 378	33,4	2 490	69,5	7 249	10 804	57,1	3 926	116 077
277	6,4	125	584	13,6	306	100,4	1 918	2 445	56,7	859	116 020
68	8,4	33	172	21,1	96	47,2	634	1 195	68,9	415	116 022
93	13,9	41	176	26,3	90	32,5	1 206	1 609	77,9	556	116 027
23	6,0	9	88	23,1	46	49,7	450	584	75,8	216	116 029
2 798	14,4	1 313	5 379	27,7	3 170	119,8	3 177	5 769	35,4	1 819	116 033
417	14,0	228	534	18,0	305	73,4	1 911	2 669	65,4	920	116 035
19	4,5	10	92	21,6	51	40,6	489	785	72,9	283	116 036
3 511	21,5	1 551	4 223	25,9	2 218	94,3	6 447	9 204	53,0	3 437	116 078
180	7,4	91	426	17,5	250	62,5	1 054	2 079	53,2	757	116 079
59	19,7	23	121	40,3	64	25,8	433	933	79,6	326	116 037

Noch: 2. Erwerbstätige am Wohn-/Arbeitsort und Berufsauspendler über die Gemeindegrenze in den Gemeinden Baden-Württembergs

Schl.-Nr.	Gemeinde	Erwerbstätige <sup>1)</sup> am Wohnort		Erwerbstätige <sup>1)2)</sup> am Arbeitsort			Davon gehörten zum					
		1987		1970	1987		Land- und Forstwirtschaft, Fischerei			Produzierendes Gewerbe		
		ins- gesamt	weib- lich	ins- gesamt	ins- gesamt	weib- lich	ins- gesamt	% von Sp. 4	weib- lich	ins- gesamt	% von Sp. 4	weib- lich
		1	2	3	4	5	6	7	8	9	10	11
116 041	Neckartailfingen	1 635	639	667	947	364	16	1,7	9	562	59,3	193
116 042	Neckartenzlingen	2 814	1 146	2 837	2 752	1 331	21	0,8	9	2 032	73,8	927
116 043	Neidlingen	859	349	548	512	209	39	7,6	20	390	76,2	138
116 046	Neuffen, Stadt	2 499	957	2 140	2 011	721	23	1,1	7	1 404	69,8	407
116 047	Neuhausen a.d.Fildern	5 222	2 012	2 055	4 632	1 870	37	0,8	16	2 383	51,4	685
116 048	Nötzingen	1 525	547	281	414	159	38	9,2	9	216	52,2	70
116 049	Nürtingen, Stadt	16 897	6 696	17 988	19 029	8 035	238	1,3	92	10 223	53,7	3 058
116 050	Oberboihingen	2 165	765	1 225	1 078	331	16	1,5	5	740	68,6	168
116 053	Ohmden	829	288	270	248	123	8	3,2	1	169	68,1	87
116 080	Ostfildern, Stadt	13 909	5 487	7 338	11 383	4 671	108	0,9	41	5 952	52,3	1 767
116 054	Owen, Stadt	1 418	533	1 038	1 140	494	48	4,2	19	797	69,9	311
116 056	Plochingen, Stadt	5 941	2 208	7 919	6 172	2 163	16	0,3	7	3 081	49,9	766
116 058	Reichenbach a. d. Fils	3 460	1 332	4 275	3 791	1 183	14	0,4	6	2 994	79,0	717
116 063	Schlaitdorf	631	220	221	164	62	11	6,7	2	66	40,2	15
116 068	Untersingen	2 044	736	785	1 043	340	26	2,5	9	764	73,3	215
116 070	Weilheim a.d.Teck, St.	4 044	1 518	3 212	3 732	1 410	267	7,2	110	2 302	61,7	740
116 071	Wendlingen a. Neckar, St.	7 200	2 712	5 595	5 276	1 910	45	0,9	15	2 974	56,4	811
116 072	Wernau (Neckar), Stadt	5 838	2 251	4 784	4 128	1 770	22	0,5	12	2 866	69,4	1 046
116 073	Wolfschlugen	2 593	1 009	879	1 607	633	18	1,1	7	1 087	67,6	347
	<b>Esslingen</b>	<b>228 169</b>	<b>88 290</b>	<b>182 317</b>	<b>202 987</b>	<b>78 674</b>	<b>2 560</b>	<b>1,3</b>	<b>989</b>	<b>117 312</b>	<b>57,8</b>	<b>33 650</b>
117	<b>Göppingen</b>											
117 001	Adelberg	847	324	394	537	233	18	3,4	8	378	70,4	143
117 002	Aichelberg	389	143	156	196	69	5	2,6	1	110	56,1	26
117 003	Albershausen	1 824	719	532	830	339	27	3,3	13	461	55,5	158
117 006	Bad Ditzgen	1 438	545	880	1 284	656	54	4,2	29	569	44,3	190
117 007	Bad Überkingen	1 739	684	886	1 298	492	42	3,2	14	819	63,1	215
117 009	Birenbach	819	333	100	185	79	7	3,8	3	72	38,9	21
117 010	Böhenkirch	2 203	853	1 473	1 340	580	139	10,4	62	843	62,9	326
117 011	Börtlingen	829	314	226	223	93	39	17,5	17	85	38,1	20
117 012	Boll	1 911	831	1 210	1 522	891	60	3,9	30	511	33,6	221
117 014	Deggingen	2 686	1 047	1 726	1 392	688	70	5,0	34	691	49,6	279
117 015	Donzdorf, Stadt	5 301	2 000	3 236	3 457	1 292	163	4,7	54	2 025	58,6	528
117 016	Drackenstein	180	61	155	48	14	15	31,3	8	20	41,7	1
117 017	Dürna	776	319	544	273	122	43	15,8	23	133	48,7	41
117 018	Ebersbach a.d.Fils, St.	7 151	2 568	7 243	6 299	1 892	106	1,7	38	4 634	73,6	1 053
117 019	Eislingen/Fils, Stadt	8 080	3 129	9 060	8 066	2 794	82	1,0	35	5 479	67,9	1 454
117 020	Eschenbach	834	332	182	209	88	25	12,0	10	86	41,1	26
117 023	Gammelshausen	728	269	107	155	53	8	5,2	2	70	45,2	15
117 024	Geislingen a.d.St., St.	11 518	4 385	17 534	12 906	5 402	226	1,8	97	7 462	57,8	2 552
117 025	Gingen an der Fils	1 976	766	1 138	1 084	421	37	3,4	14	726	67,0	228
117 026	Göppingen, Stadt	23 737	9 651	37 410	35 730	15 641	366	1,0	136	15 648	43,8	4 778
117 028	Gruibingen	913	332	637	773	187	28	3,6	16	564	73,0	79
117 029	Hattenhofen	1 337	503	420	803	251	38	4,7	14	556	69,2	152
117 030	Heiningen	2 470	979	676	1 113	468	62	5,6	33	519	46,6	154
117 031	Hohenstadt	225	80	175	77	30	26	33,8	9	17	22,1	9
117 033	Kuchen	2 695	1 065	1 528	889	339	33	3,7	16	489	55,0	129
117 061	Lauterstein, Stadt	1 262	471	489	362	166	28	7,7	10	200	55,2	88
117 035	Mühlhausen im Täle	465	186	542	831	287	11	1,3	3	682	82,1	223
117 037	Ottenbach	983	378	255	390	133	62	15,9	28	226	57,9	52
117 038	Rechberghausen	2 354	927	593	787	329	27	3,4	8	370	47,0	99
117 042	Salach	3 157	1 235	3 167	3 365	1 221	75	2,2	22	2 579	76,6	802
117 043	Schlat	777	298	191	213	93	53	24,9	19	49	23,0	18
117 044	Schlierbach	1 702	642	840	1 275	355	29	2,3	10	991	77,7	214
117 049	Süßen	4 333	1 669	5 085	5 027	1 899	56	1,1	25	3 956	78,7	1 308
117 051	Uhingen	5 766	2 088	4 915	4 218	1 363	125	3,0	55	2 765	65,6	613
117 053	Wäschenbeuren	1 305	505	470	407	173	36	8,8	22	193	47,4	55
117 055	Wangen	1 549	558	528	629	234	67	10,7	18	264	42,0	72
117 058	Wiesensteig, Stadt	1 267	477	1 085	1 133	420	43	3,8	19	681	60,1	203
117 060	Zell unter Aichelberg	1 216	497	492	771	348	33	4,3	15	403	52,3	152
	<b>Göppingen</b>	<b>108 742</b>	<b>42 163</b>	<b>106 280</b>	<b>100 097</b>	<b>40 135</b>	<b>2 364</b>	<b>2,4</b>	<b>970</b>	<b>56 326</b>	<b>56,3</b>	<b>16 697</b>
118	<b>Ludwigsburg</b>											
118 001	Affalterbach	2 020	735	691	1 167	482	60	5,1	22	686	58,8	229
118 003	Asperg, Stadt	5 666	2 109	3 668	3 514	1 493	53	1,5	22	1 488	42,3	471
118 006	Benningen am Neckar	2 396	908	1 016	977	358	43	4,4	11	570	58,3	181
118 007	Besigheim, Stadt	4 396	1 680	3 629	4 168	1 626	59	1,4	20	2 661	63,8	876
118 079	Bietighm.-Bissingen, St.	18 021	7 133	18 770	20 253	8 197	292	1,4	106	12 688	62,6	4 074

1) Einschließlich erwerbstätiger Schüler und Studierende. - 2) Ohne Pendler mit unbestimmtem Ziel.

am 25. Mai 1987 nach Geschlecht bzw. Wirtschaftsbereichen

Wirtschaftsbereich						Auf 100 Erwerbstätige am Wohnort entfielen Erwerbstätige am Arbeitsort <sup>(12)</sup>	Berufsauspendler über die Gemeindegrenze <sup>(12)</sup>				Schl.-Nr.
Handel, Verkehr und Nachrichtenübermittlung			Übrige Wirtschaftsbereiche				1970	1987			
ins- gesamt	% von Sp. 4	weib- lich	ins- gesamt	% von Sp. 4	weib- lich		ins- gesamt	ins- gesamt	% von Sp. 1	weib- lich	
12	13	14	15	16	17	18	19	20	21	22	
139	14,7	48	230	24,3	114	58,1	753	1 105	67,6	404	116 041
274	10,0	165	425	15,4	230	98,5	725	1 508	53,6	488	116 042
32	6,3	20	51	10,0	31	60,0	245	510	59,4	190	116 043
236	11,7	104	348	17,3	203	81,0	754	1 373	54,9	486	116 046
1 352	29,2	700	860	18,6	469	89,5	2 374	3 409	65,3	1 149	116 047
52	12,6	24	108	26,1	56	27,3	748	1 233	80,9	430	116 048
2 488	13,1	1 314	6 080	32,0	3 571	113,1	2 850	7 062	41,8	2 348	116 049
104	9,6	46	218	20,2	112	50,3	1 106	1 633	75,4	577	116 050
27	10,9	9	44	17,7	26	30,0	362	639	77,1	197	116 053
1 690	14,8	829	3 633	31,9	2 034	82,3	6 594	7 816	56,2	2 735	116 080
121	10,6	67	174	15,3	97	81,0	575	858	60,5	278	116 054
1 462	23,7	456	1 613	26,1	934	104,5	2 275	3 567	60,0	1 222	116 056
274	7,2	160	509	13,4	300	110,3	1 400	1 862	53,8	688	116 058
38	23,2	15	49	29,9	30	26,0	326	521	82,6	177	116 063
95	9,1	38	158	15,1	78	51,5	965	1 505	73,6	533	116 068
471	12,6	195	692	18,5	365	92,5	1 082	1 771	43,8	588	116 070
1 016	19,3	442	1 241	23,5	642	73,6	2 897	4 592	63,8	1 612	116 071
439	10,6	251	801	19,4	461	70,8	2 540	3 474	59,5	1 130	116 072
170	10,6	84	332	20,7	195	62,6	917	1 816	70,0	660	116 073
<b>29 388</b>	<b>14,5</b>	<b>14 092</b>	<b>53 727</b>	<b>26,5</b>	<b>29 943</b>	<b>89,4</b>	<b>80 366</b>	<b>120 372</b>	<b>52,8</b>	<b>41 706</b>	
											<b>117</b>
47	8,8	31	94	17,5	51	64,2	408	505	59,6	167	117 001
28	14,3	9	53	27,0	33	50,6	201	278	71,5	94	117 002
185	22,3	87	157	18,9	81	45,8	1 069	1 377	75,5	509	117 003
362	28,2	234	299	23,3	203	89,8	667	868	60,4	276	117 006
70	5,4	30	367	28,3	233	74,9	692	1 098	63,1	395	117 007
25	13,5	12	81	43,8	43	22,8	409	667	81,4	270	117 009
105	7,8	58	253	18,9	134	61,4	886	1 153	52,3	376	117 010
28	12,6	14	71	31,8	42	27,3	416	614	74,1	228	117 011
146	9,6	82	805	52,9	558	80,1	658	1 010	52,9	330	117 012
168	12,1	99	463	33,3	276	52,2	1 031	1 687	62,8	548	117 014
420	12,1	233	849	24,6	477	65,6	2 015	2 907	54,8	1 037	117 015
5	10,4	2	8	16,7	3	26,7	59	136	75,6	47	117 016
26	9,5	16	71	26,0	42	35,6	354	588	75,8	232	117 017
599	9,5	253	960	15,2	548	88,5	1 687	3 665	51,3	1 340	117 018
1 097	13,6	508	1 408	17,5	797	100,2	3 255	4 409	54,6	1 649	117 019
41	19,6	19	57	27,3	33	25,2	328	675	80,9	259	117 020
20	12,9	8	57	36,8	28	21,4	223	606	83,2	230	117 023
1 915	14,8	850	3 303	25,6	1 903	112,7	1 623	3 830	33,3	998	117 024
143	13,2	78	178	18,4	101	55,2	1 000	1 297	65,6	463	117 025
6 844	19,2	3 449	12 872	36,0	7 278	151,2	4 657	6 898	29,1	1 882	117 026
55	7,1	22	126	16,3	70	84,9	313	516	56,5	191	117 028
92	11,5	24	117	14,6	61	60,5	505	922	69,0	340	117 029
123	11,1	67	409	36,7	214	45,4	1 080	1 753	71,0	642	117 030
11	14,3	4	23	29,9	8	34,7	92	166	73,8	57	117 031
134	15,1	60	233	26,2	134	33,2	1 448	2 086	77,4	807	117 033
41	11,3	20	93	25,7	48	28,9	886	961	76,1	332	117 061
35	4,2	17	103	12,4	44	180,7	179	289	62,2	115	117 035
22	5,6	13	80	20,5	40	39,8	484	704	71,6	273	117 037
131	16,6	75	259	32,9	147	33,7	1 694	1 869	79,4	718	117 038
239	7,1	115	472	14,0	282	107,3	1 404	1 782	56,4	625	117 042
36	16,9	15	75	35,2	41	27,6	533	598	77,0	215	117 043
104	8,2	46	151	11,8	85	75,4	725	1 080	63,5	422	117 044
324	6,4	153	691	13,7	413	116,6	1 179	2 141	49,4	727	117 049
571	13,5	244	757	17,9	451	73,7	2 777	3 660	63,5	1 256	117 051
51	12,5	27	127	31,2	69	31,5	787	979	75,0	362	117 053
118	18,8	50	180	28,6	94	40,8	868	1 164	75,1	393	117 055
84	7,4	37	325	28,7	161	90,2	417	565	44,6	191	117 058
165	21,4	84	170	22,0	97	63,8	332	778	64,0	298	117 060
<b>14 610</b>	<b>14,6</b>	<b>7 145</b>	<b>26 797</b>	<b>26,8</b>	<b>15 323</b>	<b>92,6</b>	<b>37 341</b>	<b>56 281</b>	<b>51,8</b>	<b>19 294</b>	
											<b>118</b>
181	15,5	93	240	20,6	138	58,2	847	1 337	66,2	420	118 001
848	24,1	443	1 125	32,0	557	62,3	3 429	4 081	72,0	1 480	118 003
119	12,2	50	245	25,1	116	41,1	1 147	1 838	76,7	687	118 006
352	8,4	185	1 096	26,3	545	95,3	1 510	2 327	52,9	797	118 007
2 532	12,5	1 243	4 741	23,4	2 774	112,8	3 902	7 340	40,7	2 385	118 079

Noch: 2. Erwerbstätige am Wohn-/Arbeitsort und Berufsauspendler über die Gemeindegrenze in den Gemeinden Baden-Württembergs

Schl.-Nr.	Gemeinde	Erwerbstätige <sup>1)</sup> am Wohnort		Erwerbstätige <sup>1)2)</sup> am Arbeitsort			Davon gehörten zum					
		1987		1970	1987		Land- und Forstwirtschaft, Fischerei			Produzierendes Gewerbe		
		ins- gesamt	weib- lich	ins- gesamt	ins- gesamt	weib- lich	ins- gesamt	% von Sp. 4	weib- lich	ins- gesamt	% von Sp. 4	weib- lich
1	2	3	4	5	6	7	8	9	10	11		
118 010	Bönnigheim, Stadt	3 108	1 174	2 455	2 447	1 149	172	7,0	62	1 409	57,6	596
118 011	Ditzingen, Stadt	11 234	4 306	5 323	8 672	3 182	246	2,8	92	5 187	59,8	1 441
118 012	Eberdingen	2 800	989	1 023	1 123	432	112	10,0	32	668	59,5	213
118 014	Erdmannhausen	1 995	721	690	898	353	35	3,9	14	529	58,9	171
118 015	Erligheim	989	363	269	392	157	52	13,3	12	214	54,6	85
118 078	Freiberg am Neckar, St.	6 973	2 672	2 205	4 274	1 572	119	2,8	50	2 426	56,8	652
118 016	Freudental	953	350	177	290	133	22	7,6	3	87	30,0	24
118 018	Gemrigheim	1 695	610	1 093	1 117	362	49	4,4	18	781	69,9	197
118 019	Gerlingen, Stadt	8 909	3 557	4 693	6 325	2 734	59	0,9	23	3 519	55,6	1 178
118 021	Großbottwar, Stadt	3 413	1 274	1 720	1 864	805	156	8,4	78	986	52,9	345
118 027	Hemmingen	3 639	1 375	746	1 842	688	89	4,8	32	1 038	56,4	276
118 028	Hessigheim	850	316	359	298	150	112	37,6	74	84	28,2	28
118 077	Ingersheim	2 506	947	878	1 024	417	96	9,4	36	575	56,2	178
118 040	Kirchheim am Neckar	2 077	796	1 366	1 573	650	69	4,4	28	1 015	64,5	322
118 080	Kornal-Münchingen, St.	8 089	3 147	5 220	6 857	2 658	279	4,1	98	3 274	47,7	827
118 046	Kornwestheim, Stadt	13 941	5 345	13 437	11 025	4 143	192	1,7	71	4 881	44,3	1 720
118 047	Löchgau	2 184	819	718	785	265	62	7,9	17	430	54,8	90
118 048	Ludwigsburg, Stadt	38 547	15 373	47 027	50 637	21 686	469	0,9	201	18 995	37,5	4 639
118 049	Marbach am Neckar, St.	5 858	2 281	3 738	3 936	1 739	162	4,1	82	1 678	42,6	432
118 050	Markgröningen, Stadt	6 314	2 438	4 137	6 068	2 280	131	2,2	42	3 536	58,3	765
118 051	Möglingen	5 229	1 983	1 404	2 367	901	162	6,8	67	1 178	49,8	308
118 053	Mundelsheim	1 357	466	853	576	184	50	8,7	18	318	55,2	52
118 054	Murr	2 236	854	1 001	1 681	488	132	7,9	43	1 128	67,1	237
118 059	Oberriexingen, Stadt	1 164	424	373	382	149	31	8,1	13	212	55,5	52
118 060	Oberstenfeld	3 406	1 181	1 864	1 977	684	48	2,4	21	1 253	63,4	286
118 063	Pleidelsheim	2 266	898	1 176	1 662	708	62	3,7	26	1 212	72,9	465
118 081	Remseck am Neckar	8 242	3 065	2 662	3 669	1 312	176	4,8	71	1 708	46,6	348
118 076	Sachsenheim, Stadt	6 994	2 619	3 542	3 319	1 282	176	5,3	64	1 925	58,0	528
118 067	Schwieberdingen	4 650	1 740	3 294	5 700	1 377	102	1,8	33	4 215	73,9	670
118 068	Sersheim	2 015	729	923	929	319	54	5,8	17	553	59,5	143
118 070	Steinheim a.d. Murr, St.	4 746	1 802	2 195	2 374	968	104	4,4	45	1 331	56,1	366
118 071	Tamm	5 539	2 169	1 644	2 335	939	49	2,1	20	1 011	43,3	251
118 073	Vaihingen a.d. Enz, St.	11 268	4 103	8 129	8 174	3 321	343	4,2	137	4 456	54,5	1 301
118 074	Walheim	1 291	477	931	837	315	24	2,9	12	634	75,7	208
	<b>Ludwigsburg</b>	<b>218 976</b>	<b>83 928</b>	<b>155 039</b>	<b>177 508</b>	<b>70 658</b>	<b>4 703</b>	<b>2,6</b>	<b>1 833</b>	<b>90 539</b>	<b>51,0</b>	<b>25 225</b>
<b>119</b>	<b>Rems-Murr-Kreis</b>											
119 001	Alfdorf	2 836	1 074	1 449	2 358	1 165	198	8,4	82	1 720	72,9	849
119 003	Allmersbach im Tal	2 076	746	391	679	273	26	3,8	14	376	55,4	106
119 004	Althütte	1 624	606	613	589	250	55	9,3	28	247	41,9	58
119 087	Aspach	3 136	1 119	1 678	1 499	516	149	9,9	61	783	52,2	159
119 006	Auenwald	2 572	942	722	736	287	51	6,9	19	386	52,4	101
119 008	Backnang, Stadt	14 045	5 476	16 090	16 340	6 742	279	1,7	69	8 635	52,8	2 610
119 089	Berglen	2 608	966	1 065	768	290	88	11,5	39	334	43,5	85
119 018	Burgstetten	1 434	546	597	521	207	58	11,1	28	266	51,1	59
119 020	Fellbach, Stadt	19 445	7 858	20 130	21 760	7 992	500	2,3	185	12 228	56,2	3 416
119 024	Großlarch	980	339	526	460	183	57	12,4	23	121	26,3	42
119 037	Kaisersbach	933	335	557	451	174	59	13,1	27	178	39,5	36
119 093	Kernen im Remstal	7 026	2 878	4 194	5 617	2 621	226	4,0	89	2 553	45,5	913
119 038	Kirchberg an der Murr	1 512	535	820	1 018	323	57	5,6	23	710	69,7	172
119 041	Korb	4 776	1 860	1 798	2 128	792	83	3,9	32	1 113	52,3	287
119 042	Leutenbach	4 830	1 838	1 040	1 362	552	117	8,6	34	618	45,4	175
119 044	Murrhardt, Stadt	5 814	2 265	6 139	5 313	2 186	179	3,4	57	3 280	61,7	1 105
119 053	Oppenweiler	1 769	669	1 161	1 486	561	70	4,7	32	988	66,5	306
119 055	Plüderhausen	4 342	1 683	2 853	3 186	1 182	21	0,7	6	2 372	74,5	752
119 090	Remshalden	6 328	2 370	3 773	3 528	1 272	53	1,5	25	2 081	59,0	538
119 061	Rudersberg	4 638	1 620	2 720	3 325	1 133	76	2,3	34	2 415	72,6	699
119 067	Schorndorf, Stadt	16 932	6 609	14 023	14 870	6 275	202	1,4	69	7 257	48,8	2 138
119 068	Schwaikheim	4 022	1 576	1 922	2 076	878	38	1,8	12	1 330	64,1	466
119 069	Spiegelberg	772	271	487	285	106	22	7,7	5	133	46,7	32
119 075	Sulzbach an der Murr	2 129	816	1 708	1 640	624	75	4,6	29	992	60,5	285
119 076	Urbach	3 428	1 264	2 238	3 102	1 113	67	2,2	24	2 348	75,7	771
119 079	Waiblingen, Stadt	23 111	9 282	18 663	24 196	9 732	463	1,9	213	12 045	49,8	3 068
119 091	Weinstadt, Stadt	11 548	4 405	5 893	7 230	3 061	307	4,2	117	3 940	54,5	1 305
119 083	Weissach im Tal	2 950	1 044	825	1 210	436	47	3,9	15	575	47,5	116
119 084	Welzheim, Stadt	4 091	1 559	4 537	3 839	1 528	128	3,3	38	2 353	61,3	714
119 085	Winnenden, Stadt	10 884	4 238	8 423	10 776	4 266	151	1,4	48	5 972	55,4	1 534

1) Einschließlich erwerbstätige Schüler und Studierende. - 2) Ohne Pendler mit unbestimmtem Ziel.

am 25. Mai 1987 nach Geschlecht bzw. Wirtschaftsbereichen

Wirtschaftsbereich						Auf 100 Erwerbstätige am Wohnort entfielen Erwerbstätige am Arbeitsort <sup>(1)(2)</sup>	Berufsauspendler über die Gemeindegrenze <sup>(1)(2)</sup>				Schl.-Nr.
Handel, Verkehr und Nachrichtenübermittlung			Übrige Wirtschaftsbereiche				1970	1987			
ins- gesamt	% von Sp. 4	weib- lich	ins- gesamt	% von Sp. 4	weib- lich		ins- gesamt	ins- gesamt	% von Sp. 1	weib- lich	
12	13	14	15	16	17	18	19	20	21	22	
217	8,9	125	649	26,5	366	79,1	960	1 606	51,7	490	118 010
1 130	13,0	474	2 109	24,3	1 175	77,6	5 083	6 931	61,7	2 452	118 011
107	9,5	45	236	21,0	142	40,5	980	1 991	71,1	660	118 012
134	14,9	63	200	22,3	105	45,4	1 059	1 410	70,7	476	118 014
43	11,0	20	83	21,2	40	39,8	543	728	73,6	267	118 015
775	18,1	364	954	22,3	506	61,8	3 346	4 793	68,7	1 783	118 078
35	12,1	16	146	50,3	90	30,6	418	749	78,6	255	118 016
119	10,7	49	168	15,0	98	66,4	656	985	58,1	335	118 018
941	14,9	454	1 806	28,6	1 079	71,4	6 154	5 752	64,6	2 091	118 019
254	13,6	125	468	25,1	257	55,0	1 151	2 169	63,6	724	118 021
346	18,8	159	369	20,0	221	50,8	878	2 650	72,8	920	118 027
33	11,1	12	69	23,2	36	35,2	481	615	72,4	194	118 028
101	9,9	58	252	24,6	145	41,2	1 132	1 843	73,5	653	118 077
245	15,6	156	244	15,5	144	76,1	1 017	1 291	62,2	436	118 040
1 687	24,6	790	1 617	23,6	943	85,2	4 512	4 886	60,4	1 723	118 080
3 455	31,3	920	2 497	22,6	1 432	79,4	6 105	8 295	59,5	2 995	118 046
88	11,2	46	205	26,1	112	36,1	1 189	1 690	77,4	626	118 047
8 702	17,2	4 548	22 471	44,4	12 298	131,9	11 625	15 227	39,5	4 977	118 048
586	14,9	315	1 510	38,4	910	67,8	2 828	3 704	63,2	1 282	118 049
718	11,8	406	1 683	27,7	1 067	96,5	2 129	3 052	48,3	1 068	118 050
489	20,7	204	538	22,7	322	45,5	2 382	4 013	76,7	1 454	118 051
62	10,8	34	146	25,3	80	42,7	522	946	69,7	323	118 053
187	11,1	84	234	13,9	124	75,8	665	1 553	69,5	587	118 054
40	10,5	19	99	25,9	65	33,0	371	882	75,8	311	118 059
225	11,4	97	451	22,8	280	58,7	805	2 044	60,0	660	118 060
148	8,9	70	240	14,4	147	73,8	866	1 486	65,6	521	118 063
604	16,5	271	1 181	32,2	622	44,9	4 483	5 824	70,7	2 122	118 081
395	11,9	213	823	24,8	477	47,7	2 620	4 482	64,1	1 589	118 076
839	14,7	350	544	9,5	324	123,6	1 487	2 932	63,1	1 087	118 067
131	14,1	52	191	20,6	107	46,3	847	1 440	71,5	503	118 068
398	16,8	232	541	22,8	325	50,5	1 613	3 209	67,6	1 140	118 070
725	31,0	362	550	23,6	306	42,6	1 366	4 366	78,8	1 647	118 071
1 188	14,5	620	2 187	26,8	1 263	72,9	3 224	5 443	48,3	1 640	118 073
60	7,2	29	119	14,2	66	65,4	645	858	66,5	310	118 074
<b>29 239</b>	<b>16,5</b>	<b>13 796</b>	<b>53 027</b>	<b>29,9</b>	<b>29 804</b>	<b>81,5</b>	<b>84 977</b>	<b>126 768</b>	<b>57,9</b>	<b>44 070</b>	
											<b>119</b>
130	5,5	70	310	13,1	164	83,4	1 193	1 635	57,7	527	119 001
89	13,1	41	188	27,7	112	33,0	771	1 620	78,0	554	119 003
87	14,8	41	200	34,0	123	36,5	556	1 143	70,4	389	119 004
178	11,9	79	389	26,0	217	48,2	1 193	2 057	65,6	713	119 087
83	11,3	32	216	29,3	135	28,9	1 135	1 997	77,6	694	119 006
2 854	17,5	1 424	4 572	28,0	2 639	116,7	2 946	5 405	38,5	1 728	119 008
126	16,4	42	220	28,6	124	29,6	1 064	1 993	76,4	721	119 089
59	11,3	27	138	26,5	93	36,6	622	1 062	74,1	390	119 018
4 235	19,5	1 730	4 797	22,0	2 661	112,3	9 366	10 148	52,2	3 829	119 020
36	7,8	21	246	53,5	97	47,4	287	590	60,2	186	119 024
67	14,9	26	147	32,6	85	48,5	354	582	62,4	193	119 037
435	7,7	225	2 403	42,8	1 394	80,1	3 037	3 922	55,8	1 388	119 093
86	8,4	31	165	16,2	97	68,0	713	901	59,6	302	119 038
308	14,5	147	624	29,3	326	44,9	2 636	3 405	71,3	1 279	119 041
176	12,9	83	451	33,1	260	28,4	2 454	3 838	79,5	1 430	119 042
558	10,5	273	1 296	24,4	751	91,9	905	1 864	32,1	568	119 044
114	7,7	58	314	21,1	165	84,1	754	1 076	60,8	374	119 053
270	8,5	152	523	16,4	272	73,8	1 154	2 493	57,4	912	119 055
508	14,4	222	886	25,1	487	56,1	2 520	4 331	68,4	1 534	119 090
282	8,5	130	552	16,6	270	72,0	1 479	2 438	52,6	785	119 061
2 602	17,5	1 368	4 809	32,3	2 700	88,3	3 817	7 790	46,0	2 574	119 067
274	13,2	149	434	20,9	251	51,9	2 286	2 840	70,6	1 041	119 068
35	12,3	17	95	33,3	52	37,2	311	555	71,9	184	119 069
200	12,2	98	373	22,7	212	77,4	740	1 167	54,8	412	119 075
294	9,5	114	393	12,7	204	91,0	1 424	2 097	61,2	719	119 076
3 260	13,5	1 592	8 428	34,8	4 859	105,1	8 452	11 891	51,5	4 184	119 079
949	13,1	498	2 034	28,1	1 141	62,9	3 899	7 146	61,9	2 413	119 091
146	12,1	79	442	36,5	226	41,5	1 159	2 183	74,0	757	119 083
423	11,0	227	935	24,4	549	94,6	486	1 441	35,2	456	119 084
1 399	13,0	748	3 254	30,2	1 936	99,3	3 358	5 172	47,5	1 725	119 085



Noch: 2. **Erwerbstätige am Wohn-/Arbeitsort und Berufsauspendler über die Gemeindegrenze in den Gemeinden Baden-Württembergs**

Schl.-Nr.	Gemeinde	Erwerbstätige <sup>1)</sup> am Wohnort		Erwerbstätige <sup>1)2)</sup> am Arbeitsort			Davon gehörten zum					
		1987		1970	1987		Land- und Forstwirtschaft, Fischerei			Produzierendes Gewerbe		
		ins- gesamt	weib- lich	ins- gesamt	ins- gesamt	weib- lich	ins- gesamt	% von Sp. 4	weib- lich	ins- gesamt	% von Sp. 4	weib- lich
		1	2	3	4	5	6	7	8	9	10	11
119 086	Winterbach	3 184	1 202	1 935	2 572	1 008	33	1,3	15	1 626	63,2	424
	<b>Rems-Murr-Kreis</b>	<b>175 775</b>	<b>67 991</b>	<b>128 970</b>	<b>144 920</b>	<b>57 728</b>	<b>3 935</b>	<b>2,7</b>	<b>1 492</b>	<b>79 975</b>	<b>55,2</b>	<b>23 321</b>
	<b>Region Mittlerer Neckar</b>	<b>1 158 873</b>	<b>453 849</b>	<b>1 137 785</b>	<b>1 217 192</b>	<b>465 409</b>	<b>17 953</b>	<b>1,5</b>	<b>6 863</b>	<b>617 649</b>	<b>50,7</b>	<b>159 381</b>
<b>Region Franken</b>												
<b>121 000</b>	<b>Stadtkreis Heilbronn, Stadt</b>	<b>49 575</b>	<b>19 671</b>	<b>74 284</b>	<b>72 509</b>	<b>28 938</b>	<b>893</b>	<b>1,2</b>	<b>358</b>	<b>30 897</b>	<b>42,6</b>	<b>8 184</b>
<b>125</b>	<b>Landkreise Heilbronn</b>											
125 001	Abstatt	1 413	526	412	942	310	65	6,9	25	468	49,7	118
125 005	Bad Friedrichshall, St.	5 525	2 118	3 181	4 344	1 938	96	2,2	36	2 050	47,2	588
125 006	Bad Rappenau, Stadt	6 624	2 527	3 819	3 780	1 770	297	7,9	102	1 232	32,6	282
125 007	Bad Wimpfen, Stadt	2 564	939	1 594	1 820	762	73	4,0	19	742	40,8	145
125 008	Beilstein, Stadt	2 382	856	1 092	1 413	612	105	7,4	49	535	37,9	143
125 013	Brackenheim, Stadt	5 182	1 961	3 582	3 939	1 698	427	10,8	177	2 033	51,6	648
125 017	Cleebronn	989	378	607	590	259	65	11,0	27	364	61,7	139
125 021	Eberstadt	1 234	470	888	685	285	56	8,2	20	424	61,9	152
125 024	Ellhofen	1 383	524	698	1 183	487	38	3,2	13	317	26,8	79
125 026	Eppingen, Stadt	7 265	2 701	4 874	5 169	1 924	326	6,3	121	2 525	48,8	592
125 027	Erlenbach	1 841	709	868	719	280	71	9,9	25	393	54,7	121
125 030	Flein	2 613	1 020	977	1 233	524	91	7,4	39	510	41,4	162
125 034	Gemmingen	1 959	722	757	1 122	350	93	8,3	27	706	62,9	161
125 038	Güglingen, Stadt	2 201	826	1 886	2 345	723	88	3,8	32	1 689	72,0	389
125 039	Gundelsheim, Stadt	2 970	1 086	1 795	1 612	799	99	6,1	37	810	50,2	360
125 111	Hardthausen am Kocher	1 312	452	1 176	724	208	89	12,3	32	272	37,6	56
125 046	Ilfeld	3 302	1 234	1 671	2 076	847	190	9,2	72	922	44,4	280
125 047	Ittlingen	832	292	411	446	174	51	11,4	14	250	56,1	82
125 048	Jagsthausen	617	246	541	463	240	94	20,3	48	199	43,0	89
125 049	Kirchardt	1 768	645	850	1 392	458	64	4,6	15	994	71,4	270
125 113	Langenbrettach	1 189	415	733	599	243	112	18,7	58	301	50,3	86
125 056	Laffen am Neckar, St.	4 407	1 781	3 296	3 306	1 485	356	10,8	159	1 607	48,6	588
125 057	Lehrensteinsfeld	777	278	274	220	86	59	26,8	21	85	38,6	24
125 058	Leingarten	3 805	1 448	1 606	2 804	970	182	6,5	61	1 722	61,4	480
125 059	Löwenstein, Stadt	1 217	505	961	1 149	607	165	14,4	61	145	12,6	35
125 061	Massenbachhausen	1 429	560	357	783	386	26	3,3	10	499	63,7	228
125 063	Möckmühl, Stadt	2 700	992	2 466	2 290	866	164	7,2	71	1 118	48,8	225
125 065	Neckarsulm, Stadt	10 016	3 681	17 641	23 009	5 991	131	0,6	55	17 424	75,7	2 902
125 066	Neckarwestheim	1 383	407	371	1 475	273	57	3,9	23	1 116	75,7	134
125 068	Neudenau, Stadt	2 125	772	1 022	831	412	98	11,8	39	462	55,6	229
125 069	Neuenstadt a. Kocher, St.	3 334	1 197	1 616	1 903	725	150	7,9	41	931	48,9	248
125 074	Nordheim	2 718	1 027	1 362	1 478	633	111	7,5	46	950	64,3	370
125 110	Obersulm	5 089	1 929	2 423	2 625	1 058	161	6,1	54	1 390	53,0	364
125 078	Oedheim	2 034	723	671	639	265	57	8,9	21	278	43,5	90
125 079	Offenau	1 094	388	475	572	153	18	3,1	5	381	66,6	69
125 081	Pfaffenhofen	943	357	630	628	187	35	5,6	15	459	73,1	97
125 084	Roigheim	615	238	722	512	147	33	6,4	10	388	75,8	94
125 086	Schwaigern, Stadt	4 248	1 577	2 455	2 390	945	317	13,3	117	1 176	49,2	373
125 087	Siegelsbach	645	244	630	566	210	33	5,8	10	272	48,1	129
125 094	Talheim	1 743	646	537	1 239	421	60	4,8	24	719	58,0	175
125 096	Untereisesheim	1 491	562	198	423	202	24	5,7	5	147	34,8	38
125 098	Untergruppenbach	3 172	1 197	1 007	1 134	450	51	4,5	18	518	45,7	142
125 102	Weinsberg, Stadt	4 244	1 661	3 366	4 158	1 573	273	6,6	110	1 815	43,7	394
125 103	Widdern, Stadt	614	224	568	452	218	82	18,1	38	208	46,0	103
125 107	Wüstenrot	2 378	910	1 349	1 248	511	35	2,8	10	591	47,4	157
125 108	Zaberfeld	1 379	522	781	1 180	580	42	3,6	16	930	78,8	449
	<b>Heilbronn</b>	<b>118 765</b>	<b>44 473</b>	<b>79 196</b>	<b>93 610</b>	<b>34 245</b>	<b>5 310</b>	<b>5,7</b>	<b>2 028</b>	<b>53 067</b>	<b>56,7</b>	<b>13 079</b>
<b>126</b>	<b>Hohenlohekreis</b>											
126 011	Bretzfeld	4 044	1 475	1 680	1 856	721	213	11,5	67	827	44,6	216
126 020	Dörzbach	853	325	942	493	176	103	20,9	41	220	44,6	52
126 028	Forchtenberg, Stadt	1 802	634	1 423	1 300	444	125	9,6	46	882	67,8	247
126 039	Ingelfingen, Stadt	2 541	998	2 144	2 077	861	255	12,3	129	1 279	61,6	416
126 045	Krautheim, Stadt	1 849	687	1 677	1 181	481	103	8,7	29	465	39,4	125

1) Einschließlich erwerbstätige Schüler und Studierende. – 2) Ohne Pendler mit unbestimmtem Ziel.

am 25. Mai 1987 nach Geschlecht bzw. Wirtschaftsbereichen

Wirtschaftsbereich						Auf 100 Erwerbstätige am Wohnort entfielen Erwerbstätige am Arbeitsort <sup>1)2)</sup>	Berufsauspendler über die Gemeindegrenze <sup>1)2)</sup>				Schl.-Nr.
Handel, Verkehr und Nachrichtenübermittlung			Übrige Wirtschaftsbereiche				1970	1987			
ins- gesamt	% von Sp. 4	weib- lich	ins- gesamt	% von Sp. 4	weib- lich		ins- gesamt	ins- gesamt	% von Sp. 1	weib- lich	
12	13	14	15	16	17	18	19	20	21	22	
404	15,7	264	509	19,8	305	80,9	1 174	2 004	62,9	664	119 086
20 667	14,3	10 008	40 343	27,8	22 907	82,8	62 245	96 786	55,1	33 625	
189 477	15,6	88 539	392 113	32,2	210 626	105,5	336 164	518 130	44,7	177 462	

Region Franken

16 775	23,1	7 466	23 944	33,0	12 930	146,8	4 130	10 598	21,4	2 914	121 000
											125
173	18,4	66	236	25,1	101	67,9	403	967	68,4	340	125 001
529	12,2	240	1 669	38,4	1 074	79,2	2 651	3 247	58,8	1 095	125 005
526	13,9	266	1 725	45,6	1 120	57,7	2 315	3 892	58,8	1 229	125 006
258	14,2	145	747	41,0	453	71,9	1 337	1 510	58,9	478	125 007
188	13,3	107	585	41,4	313	60,1	737	1 408	59,1	436	125 008
383	9,7	207	1 096	27,8	666	76,4	1 495	2 566	49,5	816	125 013
43	7,3	27	118	20,0	66	60,0	283	583	58,9	196	125 017
65	9,5	35	140	20,4	78	56,2	324	809	65,6	295	125 021
646	54,6	301	182	15,4	94	87,1	530	948	68,5	353	125 024
756	14,6	349	1 562	30,2	862	71,6	2 299	3 373	46,4	1 188	125 026
70	9,7	28	185	25,7	106	39,5	951	1 325	72,0	502	125 027
275	22,3	140	357	29,0	183	47,4	1 156	1 898	72,6	714	125 030
127	11,3	63	196	17,5	99	58,1	725	1 227	62,6	452	125 034
150	6,4	75	418	17,8	227	107,2	408	918	41,7	378	125 038
237	14,7	123	466	28,9	279	54,6	1 312	1 945	65,5	580	125 039
63	8,7	25	300	41,4	95	55,4	485	843	64,3	280	125 111
414	19,9	179	550	26,5	316	63,5	1 001	1 982	60,0	661	125 046
71	15,9	35	74	16,6	43	53,8	344	532	63,9	181	125 047
39	8,4	22	131	28,3	81	75,5	189	299	48,5	88	125 048
120	8,6	56	214	15,4	117	79,4	589	870	49,2	316	125 049
58	9,7	23	128	21,4	76	50,5	358	778	65,4	244	125 113
379	11,5	194	964	29,2	544	75,5	1 560	2 315	52,5	768	125 056
24	10,9	12	52	23,6	29	28,6	296	604	77,7	204	125 057
384	13,7	183	516	18,4	266	74,2	1 640	2 322	61,0	831	125 058
66	5,7	31	773	67,3	480	94,9	368	581	47,7	177	125 059
96	12,3	36	162	20,7	112	55,5	536	961	67,2	326	125 061
267	11,7	127	741	32,4	443	85,7	698	1 202	44,5	371	125 063
2 983	13,0	1 602	2 471	10,7	1 432	230,9	2 498	3 663	36,6	1 471	125 065
68	4,6	33	234	15,9	83	108,5	426	729	52,7	254	125 066
95	11,4	54	176	21,2	90	39,3	1 001	1 450	68,2	431	125 068
261	13,7	140	561	29,5	296	57,7	1 030	2 073	62,2	678	125 069
138	9,3	68	279	18,9	149	54,7	1 030	1 714	63,1	565	125 074
322	12,3	167	752	28,6	473	52,1	1 902	3 210	63,1	1 093	125 110
113	17,7	51	191	29,9	103	31,7	1 155	1 545	76,0	517	125 078
76	13,3	24	97	17,0	55	52,8	515	812	74,2	302	125 079
49	7,8	25	85	13,5	50	66,9	338	617	65,4	229	125 081
26	5,1	12	65	12,7	31	84,1	182	300	48,8	122	125 084
314	13,1	138	583	24,4	317	56,7	1 725	2 459	57,9	810	125 086
23	4,1	10	238	42,0	61	88,4	255	393	60,9	134	125 087
225	18,2	94	235	19,0	128	71,6	945	1 144	65,6	424	125 094
75	17,7	43	177	41,8	116	28,6	398	1 177	78,9	411	125 096
191	16,8	87	374	33,0	203	36,0	1 123	2 249	70,9	817	125 098
426	10,2	199	1 644	39,5	870	99,1	1 625	2 338	55,1	820	125 102
59	13,1	31	103	22,8	46	74,1	235	303	49,3	88	125 103
188	15,1	81	434	34,8	263	53,0	982	1 371	57,7	469	125 107
87	7,4	42	121	10,3	73	85,8	643	760	55,1	225	125 108
12 126	13,0	5 976	23 107	24,7	13 162	79,5	42 998	68 212	57,4	23 359	126
249	13,4	103	567	30,5	335	46,2	1 588	2 645	65,4	890	126 011
65	13,2	22	105	21,3	61	58,3	282	506	59,3	189	126 020
115	8,8	54	178	13,7	97	72,5	566	822	45,6	282	126 028
175	8,4	91	368	17,7	225	82,2	864	1 327	52,2	459	126 039
106	9,0	45	507	42,9	282	64,6	431	950	51,4	328	126 045

Noch: 2. Erwerbstätige am Wohn-/Arbeitsort und Berufsauspendler über die Gemeindegrenze in den Gemeinden Baden-Württembergs

Schl.-Nr.	Gemeinde	Erwerbstätige <sup>1)</sup> am Wohnort		Erwerbstätige <sup>1)2)</sup> am Arbeitsort			Davon gehörten zum					
		1987		1970	1987		Land- und Forstwirtschaft, Fischerei			Produzierendes Gewerbe		
		ins- gesamt	weib- lich	ins- gesamt	ins- gesamt	weib- lich	ins- gesamt	% von Sp. 4	weib- lich	ins- gesamt	% von Sp. 4	weib- lich
		1	2	3	4	5	6	7	8	9	10	11
126 046	Künzelsau, Stadt	5 629	2 334	7 874	9 227	3 923	374	4,1	150	4 900	53,1	1 763
126 047	Kupferzell	2 036	790	1 469	1 317	490	308	23,4	131	577	43,8	140
126 056	Mulfingen	1 530	536	1 607	1 584	648	233	14,7	91	1 107	69,9	439
126 058	Neuenstein, Stadt	2 424	885	2 679	2 687	666	257	9,6	100	1 908	71,0	302
126 060	Niedernhall, Stadt	1 667	675	1 157	1 361	515	65	4,8	27	1 010	74,2	343
126 066	Öhringen, Stadt	7 804	3 103	8 553	9 213	4 030	443	4,8	149	4 612	50,1	1 619
126 069	Pfedelbach	3 279	1 281	1 817	1 919	750	318	16,6	149	979	51,0	250
126 072	Schöntal	2 578	921	2 180	1 400	535	169	12,1	56	793	56,6	239
126 085	Waldenburg, Stadt	1 040	405	763	968	370	116	12,0	49	480	49,6	112
126 086	Weißbach	832	321	2 138	1 177	320	63	5,4	20	1 009	85,7	253
126 094	Zweiflingen	656	257	400	357	173	139	38,9	66	43	12,0	8
	<b>Hohenlohekreis</b>	<b>40 564</b>	<b>15 627</b>	<b>38 503</b>	<b>38 117</b>	<b>15 103</b>	<b>3 284</b>	<b>8,6</b>	<b>1 300</b>	<b>21 091</b>	<b>55,3</b>	<b>6 524</b>
<b>127</b>	<b>Schwäbisch Hall</b>											
127 008	Blaufelden	2 118	790	2 608	1 967	660	462	23,5	206	948	48,2	190
127 009	Braunsbach	1 132	436	972	530	243	218	41,1	90	141	26,6	37
127 012	Bühlertann	1 091	409	827	561	183	102	18,2	58	296	52,8	48
127 013	Bühlerzell	839	321	705	448	203	158	35,3	92	135	30,1	43
127 014	Crailsheim, Stadt	11 475	4 408	12 906	15 222	5 452	445	2,9	181	7 578	49,8	1 863
127 102	Fichtenau	1 963	768	1 624	1 010	474	144	14,3	78	437	43,3	172
127 023	Fichtenberg	1 165	429	481	459	163	25	5,4	9	220	47,9	57
127 103	Frankenhardt	1 793	644	1 309	827	302	273	33,0	126	276	33,4	50
127 025	Gaildorf, Stadt	4 961	1 917	5 208	4 284	1 664	140	3,3	51	2 651	61,9	772
127 032	Gerabronn, Stadt	1 720	670	1 779	1 541	634	224	14,5	80	818	53,1	317
127 043	Ilshofen, Stadt	2 038	783	1 868	1 763	596	312	17,7	133	941	53,4	206
127 046	Kirchberg a.d. Jagst, St.	1 442	540	1 286	1 167	482	206	17,7	70	245	21,0	51
127 101	Kreßberg	1 426	479	1 206	639	266	169	26,4	66	248	38,8	97
127 047	Langenburg, Stadt	877	345	907	849	312	108	12,7	35	507	59,7	138
127 052	Mainhardt	1 897	675	1 409	1 135	436	139	12,2	58	529	46,6	151
127 056	Michelbach an der Bilz	1 300	518	503	596	189	42	7,0	17	335	56,2	51
127 059	Michelfeld	1 264	481	717	551	189	96	17,4	35	191	34,7	46
127 062	Oberrot	1 336	489	795	1 116	441	83	7,4	36	819	73,4	284
127 063	Obersontheim	1 713	648	1 333	1 152	445	174	15,1	70	631	54,8	167
127 100	Rosengarten	1 913	770	1 258	986	339	120	12,2	52	591	59,9	141
127 071	Rot am See	2 040	758	1 750	1 537	581	436	28,4	177	714	46,5	209
127 073	Satteldorf	1 675	597	1 271	753	244	152	20,2	53	360	47,8	70
127 075	Schrozberg, Stadt	2 472	988	2 927	1 979	848	594	30,0	245	904	45,7	332
127 076	Schwäbisch Hall, Stadt	14 714	6 221	18 216	22 282	9 656	631	2,8	215	6 760	30,3	1 538
127 104	Stimpfach	1 114	405	980	846	346	83	9,8	26	588	69,5	229
127 079	Sulzbach-Laufen	1 092	390	1 017	941	301	75	8,0	24	676	71,8	171
127 086	Untermünkheim	1 234	465	786	693	229	163	23,5	62	323	46,6	62
127 089	Vellberg, Stadt	1 680	664	1 077	893	411	99	11,1	31	455	51,0	198
127 091	Wallhausen	932	331	724	529	233	131	24,8	55	254	48,0	110
127 099	Wolpertshausen	540	190	472	288	91	151	52,4	50	83	28,8	17
	<b>Schwäbisch Hall</b>	<b>70 956</b>	<b>27 529</b>	<b>68 921</b>	<b>67 544</b>	<b>26 613</b>	<b>6 155</b>	<b>9,1</b>	<b>2 481</b>	<b>29 654</b>	<b>43,9</b>	<b>7 817</b>
<b>128</b>	<b>Main-Tauber-Kreis</b>											
128 138	Ahorn	926	297	868	412	138	79	19,2	19	199	48,3	65
128 006	Assamstadt	784	296	450	413	222	26	6,3	8	291	70,5	162
128 007	Bad Mergentheim, Stadt	8 737	3 783	12 088	12 055	5 678	451	3,7	180	3 338	27,7	808
128 014	Boxberg, Stadt	2 731	991	2 294	2 078	809	188	9,0	49	1 254	60,3	459
128 020	Creglingen, Stadt	2 256	817	2 680	1 777	657	598	33,7	242	668	37,6	148
128 039	Freudenberg, Stadt	1 692	577	1 536	1 669	409	31	1,9	5	1 292	77,4	233
128 045	Großrinderfeld	1 507	513	966	549	174	125	22,8	40	243	44,3	55
128 047	Grünsfeld, Stadt	1 487	468	1 063	690	226	136	19,7	46	315	45,7	61
128 058	Igersheim	2 120	868	1 167	1 032	419	150	14,5	52	438	42,4	126
128 061	Königheim	1 492	512	1 027	585	258	117	20,0	31	284	48,5	136
128 064	Külsheim, Stadt	2 403	784	2 508	1 831	462	119	6,5	38	463	25,3	137
128 139	Lauda-Königshofen, St.	6 250	2 204	5 580	5 541	1 604	209	3,8	55	2 652	47,9	629
128 082	Niederstetten, Stadt	2 529	932	2 636	2 877	934	447	15,5	189	1 072	37,3	421
128 115	Tauberbischofsheim, St.	5 242	1 997	7 813	8 402	2 914	137	1,6	50	3 169	37,7	607
128 126	Weikersheim, Stadt	3 010	1 137	3 359	2 429	890	450	18,5	163	1 146	47,2	271
128 128	Werbach	1 430	466	1 065	749	268	58	7,7	12	422	56,3	130
128 131	Wertheim, Stadt	8 932	3 351	10 987	11 153	4 327	331	3,0	81	6 773	60,7	2 186
128 137	Wittighausen	732	209	540	257	54	90	35,0	15	73	28,4	9
	<b>Main-Tauber-Kreis</b>	<b>54 260</b>	<b>20 202</b>	<b>58 627</b>	<b>54 499</b>	<b>20 443</b>	<b>3 742</b>	<b>6,9</b>	<b>1 275</b>	<b>24 092</b>	<b>44,2</b>	<b>6 643</b>
	<b>Region Franken</b>	<b>334 120</b>	<b>127 502</b>	<b>319 531</b>	<b>326 279</b>	<b>125 342</b>	<b>19 384</b>	<b>5,9</b>	<b>7 442</b>	<b>158 801</b>	<b>48,7</b>	<b>42 247</b>

1) Einschließlich erwerbstätiger Schüler und Studierende. – 2) Ohne Pendler mit unbestimmtem Ziel.

am 25. Mai 1987 nach Geschlecht bzw. Wirtschaftsbereichen

Wirtschaftsbereich						Auf 100 Erwerbstätige am Wohnort entfielen Erwerbstätige am Arbeitsort <sup>121)</sup>	Berufsauspendler über die Gemeindegrenze <sup>122)</sup>				Schl.-Nr.
Handel, Verkehr und Nachrichtenübermittlung			Übrige Wirtschaftsbereiche				1970	1987			
ins- gesamt	% von Sp. 4	weib- lich	ins- gesamt	% von Sp. 4	weib- lich		ins- gesamt	ins- gesamt	% von Sp. 1	weib- lich	
12	13	14	15	16	17	18	19	20	21	22	
1 517	16,4	701	2 436	26,4	1 309	165,0	411	1 071	19,0	301	126 046
191	14,5	77	241	18,3	142	65,2	520	1 050	51,6	391	126 047
42	2,7	15	202	12,8	103	104,1	376	620	40,5	206	126 056
210	7,8	89	312	11,6	175	111,6	595	1 046	43,2	415	126 058
79	5,8	44	207	15,2	101	82,2	559	957	57,4	359	126 060
1 473	16,0	739	2 685	29,1	1 523	118,9	1 191	2 393	30,7	644	126 066
159	8,3	83	463	24,1	268	58,8	1 026	1 881	57,4	689	126 069
117	8,4	56	321	22,9	184	54,8	749	1 394	54,1	453	126 072
69	7,1	27	303	31,3	182	93,8	317	538	51,7	180	126 085
33	2,8	8	72	6,1	39	143,2	168	467	56,1	204	126 086
23	6,4	9	152	42,6	90	54,6	217	367	55,9	127	126 094
<b>4 623</b>	<b>12,1</b>	<b>2 163</b>	<b>9 119</b>	<b>23,9</b>	<b>5 116</b>	<b>94,6</b>	<b>9 860</b>	<b>18 034</b>	<b>44,5</b>	<b>6 117</b>	
											<b>127</b>
204	10,4	84	353	17,9	180	93,6	338	714	33,7	260	127 008
32	6,0	18	139	26,2	98	47,2	390	656	58,0	222	127 009
55	9,8	26	108	19,3	51	52,2	290	673	61,7	255	127 012
46	10,3	15	109	24,3	53	53,7	241	436	52,0	130	127 013
2 850	18,7	1 208	4 349	28,6	2 200	133,6	588	1 610	14,0	543	127 014
169	16,7	83	260	25,7	141	52,2	627	1 037	52,8	335	127 102
74	16,1	23	140	30,5	74	39,7	575	812	69,7	292	127 023
74	8,9	26	204	24,7	100	46,7	559	1 087	60,6	371	127 103
497	11,6	258	996	23,2	583	86,8	567	1 749	35,3	642	127 025
123	8,0	54	376	24,4	183	90,5	325	596	34,7	190	127 032
157	8,9	62	353	20,0	195	87,1	451	828	40,6	318	127 043
111	9,5	46	605	51,8	315	81,4	271	562	39,0	186	127 046
54	8,5	22	168	26,3	81	45,4	503	879	61,6	255	127 101
57	6,7	25	177	20,8	114	98,2	150	329	37,5	116	127 047
153	13,5	62	314	27,7	165	60,4	503	985	51,9	323	127 052
40	6,7	16	179	30,0	105	46,3	518	971	74,7	392	127 056
100	18,1	23	164	29,8	85	44,0	459	872	69,0	321	127 059
46	4,1	23	168	15,1	98	84,1	289	611	45,7	209	127 062
105	9,1	55	242	21,0	153	67,8	548	950	55,5	324	127 063
77	7,8	28	198	20,1	118	51,9	665	1 178	61,6	494	127 100
120	7,8	52	267	17,4	143	76,7	421	846	41,5	277	127 071
64	8,5	24	177	23,5	97	45,3	792	1 098	65,6	392	127 073
141	7,1	80	340	17,2	191	80,6	371	788	31,9	270	127 075
3 437	15,4	1 462	11 454	51,4	6 441	152,4	674	1 745	11,9	456	127 076
56	6,6	32	119	14,1	59	76,9	387	582	52,2	189	127 104
36	3,8	19	154	16,4	87	87,0	234	437	40,0	152	127 079
60	8,7	17	147	21,2	88	56,5	417	770	62,4	296	127 086
105	11,8	40	234	26,2	142	54,1	530	1 061	63,2	394	127 089
55	10,4	22	89	16,8	46	57,1	365	532	57,1	170	127 091
13	4,5	6	41	14,2	18	53,7	145	296	54,8	113	127 099
<b>9 111</b>	<b>13,5</b>	<b>3 911</b>	<b>22 624</b>	<b>33,5</b>	<b>12 404</b>	<b>96,0</b>	<b>13 193</b>	<b>25 690</b>	<b>36,2</b>	<b>8 887</b>	
											<b>128</b>
50	12,1	19	84	20,4	35	45,1	350	578	62,4	173	128 138
24	5,8	13	72	17,4	39	52,9	309	465	59,3	137	128 006
1 669	13,8	827	6 597	54,7	3 863	139,0	577	1 516	17,4	359	128 007
195	9,4	82	441	21,2	219	77,0	904	1 218	44,6	395	128 014
158	8,9	73	353	19,9	194	79,7	428	683	30,3	225	128 020
129	7,7	51	217	13,0	120	99,5	564	767	45,3	289	128 039
48	8,7	14	133	24,2	65	37,2	650	1 022	67,8	363	128 045
75	10,9	35	164	23,8	84	47,3	551	934	62,8	291	128 047
179	17,3	107	265	25,7	134	49,6	745	1 400	66,0	570	128 058
41	7,0	19	143	24,4	72	40,4	698	975	65,3	308	128 061
117	6,4	59	1 132	61,8	228	77,2	620	1 194	49,7	388	128 064
1 030	18,6	309	1 650	29,8	611	90,2	1 642	2 822	45,2	1 072	128 139
182	6,3	98	1 176	40,9	226	115,0	373	611	24,2	231	128 082
777	9,2	376	4 319	51,4	1 881	162,6	426	1 210	23,1	412	128 115
276	11,4	146	557	22,9	310	82,2	671	1 228	40,8	440	128 126
100	13,4	40	169	22,6	86	53,1	713	896	62,7	274	128 128
1 121	10,1	553	2 928	26,3	1 507	125,7	685	1 237	13,8	294	128 131
37	14,4	5	57	22,2	25	36,0	371	494	67,5	153	128 137
<b>6 208</b>	<b>11,4</b>	<b>2 826</b>	<b>20 457</b>	<b>37,5</b>	<b>9 699</b>	<b>101,7</b>	<b>11 277</b>	<b>19 250</b>	<b>35,5</b>	<b>6 374</b>	
<b>48 843</b>	<b>15,0</b>	<b>22 342</b>	<b>99 251</b>	<b>30,4</b>	<b>53 311</b>	<b>98,5</b>	<b>81 458</b>	<b>141 784</b>	<b>42,4</b>	<b>47 651</b>	

Noch: 2. Erwerbstätige am Wohn-/Arbeitsort und Berufsauspendler über die Gemeindegrenze in den Gemeinden Baden-Württembergs

Schl.-Nr.	Gemeinde	Erwerbstätige <sup>1)</sup> am Wohnort		Erwerbstätige <sup>1)2)</sup> am Arbeitsort			Davon gehörten zum					
		1987		1970	1987		Land- und Forstwirtschaft, Fischerei			Produzierendes Gewerbe		
		ins- gesamt	weib- lich	ins- gesamt	ins- gesamt	weib- lich	ins- gesamt	% von Sp. 4	weib- lich	ins- gesamt	% von Sp. 4	weib- lich
		1	2	3	4	5	6	7	8	9	10	11

Region Ostwürttemberg

<b>Landkreise</b>												
<b>135</b>	<b>Heidenheim</b>											
135 010	Dischingen	1 977	709	1 519	1 158	449	191	16,5	59	654	56,5	225
135 015	Gerstetten	4 809	1 831	4 055	3 114	1 303	254	8,2	101	1 917	61,6	701
135 016	Giengen a.d.Brenz,St.	8 328	3 138	11 520	9 364	3 319	204	2,2	61	6 870	73,4	2 096
135 019	Heidenheim a.d.Brenz,St.	20 371	7 921	30 242	28 682	11 018	204	0,7	93	16 202	56,5	4 044
135 020	Herbrechtingen, Stadt	5 591	2 156	4 800	4 382	2 058	203	4,6	75	3 012	68,7	1 384
135 021	Hermaringen	995	382	683	532	192	63	11,8	23	343	64,5	98
135 025	Königsbronn	3 232	1 191	1 727	1 619	506	68	4,2	22	958	59,2	198
135 026	Nattheim	2 682	1 029	867	1 220	548	44	3,6	11	683	56,0	301
135 027	Niederstotzingen, Stadt	1 880	717	1 677	1 092	504	97	8,9	45	624	57,1	264
135 031	Sontheim an der Brenz	2 471	938	2 313	2 205	762	130	5,9	63	1 613	73,2	448
135 032	Steinheim am Albuch	3 647	1 366	1 909	2 192	905	177	8,1	75	1 048	47,8	299
	<b>Heidenheim</b>	<b>55 983</b>	<b>21 378</b>	<b>61 312</b>	<b>55 560</b>	<b>21 564</b>	<b>1 635</b>	<b>2,9</b>	<b>628</b>	<b>33 924</b>	<b>61,1</b>	<b>10 058</b>
<b>136</b>	<b>Ostalbkreis</b>											
136 088	Aalen, Stadt	27 261	10 283	33 222	31 711	12 175	559	1,8	215	16 998	53,6	4 670
136 002	Abtsgmünd	2 745	1 002	1 717	1 664	575	151	9,1	55	905	54,4	201
136 003	Adelmannsfelden	700	255	437	369	162	45	12,2	22	207	56,1	82
136 007	Bartholomä	886	345	500	449	153	24	5,3	6	211	47,0	57
136 009	Böbingen an der Rems	1 787	663	585	584	224	54	9,2	21	268	45,9	69
136 010	Bopfingen, Stadt	4 632	1 647	4 347	3 827	1 489	196	5,1	52	1 884	49,2	576
136 015	Durlangen	1 235	410	695	750	216	24	3,2	7	550	73,3	121
136 018	Ellenberg	684	235	381	201	57	33	16,4	8	92	45,8	20
136 019	Ellwangen (Jagst), St.	9 224	3 412	10 799	11 332	4 328	347	3,1	84	4 459	39,3	1 365
136 020	Eschach	659	243	483	312	133	100	32,1	43	110	35,3	36
136 021	Essingen	2 456	953	946	1 193	385	224	18,8	76	520	43,6	113
136 024	Göggingen	829	326	380	220	97	27	12,3	10	103	46,8	43
136 027	Gschwend	2 006	717	1 500	1 188	436	142	12,0	58	648	54,5	189
136 028	Heubach, Stadt	4 107	1 579	3 850	3 512	1 652	107	3,0	38	2 375	67,6	1 058
136 029	Heuchlingen	758	270	365	299	128	35	11,7	22	171	57,2	61
136 033	Hüttlingen	2 323	844	815	838	311	79	9,4	22	417	49,8	117
136 034	Iggingen	906	316	325	299	94	45	15,1	20	150	50,2	25
136 035	Jagstzell	984	346	505	394	123	67	17,0	19	184	46,7	28
136 037	Kirchheim am Ries	736	254	450	367	122	87	23,7	27	147	40,1	28
136 038	Lauchheim, Stadt	1 524	528	1 238	844	284	64	7,6	25	412	48,8	88
136 040	Leinzell	1 008	382	807	600	298	7	1,2	3	351	58,5	158
136 042	Lorch, Stadt	4 694	1 833	3 733	4 104	1 568	108	2,6	42	2 697	65,7	748
136 043	Mögglingen	1 524	553	969	784	304	40	5,1	12	269	34,3	80
136 044	Mutlangen	2 417	1 006	1 063	1 878	1 037	25	1,3	12	658	35,0	180
136 045	Neresheim, Stadt	3 192	1 091	2 368	2 078	816	233	11,2	77	949	45,7	300
136 046	Neuler	1 219	453	455	494	192	159	32,2	103	201	40,7	33
136 049	Obergröningen	195	68	134	64	25	32	50,0	13	18	28,1	7
136 050	Oberkochen, Stadt	3 721	1 424	7 563	7 764	2 327	56	0,7	15	6 793	87,5	1 855
136 089	Rainau	1 218	431	578	400	159	109	27,3	54	128	32,0	33
136 087	Riesbürg	912	354	778	637	176	91	14,3	40	447	70,2	92
136 060	Rosenberg	983	299	583	661	157	83	12,6	17	375	56,7	54
136 061	Ruppertshofen	571	196	413	381	112	34	8,9	15	268	70,3	58
136 062	Schechingen	754	273	358	308	88	25	8,1	12	178	57,8	25
136 065	Schwäbisch Gmünd, St.	25 214	10 021	33 122	31 737	12 136	399	1,3	140	17 661	55,6	4 473
136 066	Spraitbach	1 454	520	411	759	228	18	2,4	5	558	73,5	121
136 068	Stöttlen	687	247	628	275	142	110	40,0	60	62	22,5	16
136 070	Täferrot	443	162	201	82	35	21	25,6	8	21	25,6	7
136 071	Tannhausen	697	256	452	337	164	88	26,1	44	104	30,9	22
136 075	Unterschneidheim	1 814	643	1 521	1 056	395	255	24,1	137	552	52,3	139
136 079	Waldstetten	3 112	1 169	1 796	1 889	618	68	3,6	30	1 319	69,8	335
136 082	Westhausen	2 364	831	1 969	2 291	610	102	4,5	40	1 781	77,7	360
136 084	Wört	478	158	369	809	292	38	4,7	12	564	69,7	156
	<b>Ostalbkreis</b>	<b>125 113</b>	<b>46 998</b>	<b>123 811</b>	<b>119 741</b>	<b>45 023</b>	<b>4 511</b>	<b>3,8</b>	<b>1 721</b>	<b>66 765</b>	<b>55,8</b>	<b>18 199</b>
	<b>Region Ostwürttemberg</b>	<b>181 096</b>	<b>68 376</b>	<b>185 123</b>	<b>175 301</b>	<b>66 587</b>	<b>6 146</b>	<b>3,5</b>	<b>2 349</b>	<b>100 689</b>	<b>57,4</b>	<b>28 257</b>
	<b>Regierungsbezirk Stuttgart</b>	<b>1 674 089</b>	<b>649 727</b>	<b>1 642 439</b>	<b>1 718 772</b>	<b>657 338</b>	<b>43 483</b>	<b>2,5</b>	<b>16 654</b>	<b>877 139</b>	<b>51,0</b>	<b>229 885</b>

1) Einschließlich erwerbstätige Schüler und Studierende. – 2) Ohne Pendler mit unbestimmtem Ziel.

am 25. Mai 1987 nach Geschlecht bzw. Wirtschaftsbereichen

Wirtschaftsbereich						Auf 100 Erwerbstätige am Wohnort entfielen Erwerbstätige am Arbeitsort <sup>1)2)</sup>	Berufsauspendler über die Gemeindegrenze <sup>1)2)</sup>				Schl.-Nr.
Handel, Verkehr und Nachrichtenübermittlung			Übrige Wirtschaftsbereiche				1970	1987			
ins- gesamt	% von Sp. 4	weib- lich	ins- gesamt	% von Sp. 4	weib- lich		ins- gesamt	ins- gesamt	% von Sp. 1	weib- lich	
12	13	14	15	16	17	18	19	20	21	22	

Region Ostwürttemberg

											<b>135</b>
66	5,7	34	247	21,3	131	59,4	665	1 051	53,2	337	135 010
332	10,7	179	611	19,6	322	65,2	1 209	2 234	46,5	724	135 015
794	8,5	400	1 496	16,0	762	113,7	1 478	2 620	31,5	967	135 016
4 072	14,2	2 129	8 204	28,6	4 752	141,4	2 214	3 525	17,3	1 119	135 019
382	8,7	186	785	17,9	413	79,0	2 233	2 877	51,5	906	135 020
26	4,9	15	100	18,8	56	54,5	541	666	66,9	246	135 021
151	9,3	69	442	27,3	217	50,6	1 794	2 086	64,5	772	135 025
193	15,8	80	300	24,6	156	45,7	1 325	1 848	68,9	641	135 026
120	11,0	56	251	23,0	139	58,6	503	1 097	58,4	364	135 027
153	6,9	102	309	14,0	149	89,9	740	1 041	42,1	398	135 031
192	8,8	96	775	35,4	435	60,6	1 634	2 294	62,9	800	135 032
<b>6 481</b>	<b>11,7</b>	<b>3 346</b>	<b>13 520</b>	<b>24,3</b>	<b>7 532</b>	<b>100,0</b>	<b>14 336</b>	<b>21 339</b>	<b>38,1</b>	<b>7 274</b>	
											<b>136</b>
4 796	15,1	2 276	9 358	29,5	5 014	116,9	3 650	5 843	21,4	1 565	136 088
179	10,8	85	429	25,8	234	61,0	1 187	1 606	58,5	557	136 002
38	10,3	16	79	21,4	42	53,0	304	408	58,3	120	136 003
100	22,3	34	114	25,4	56	51,0	329	539	60,8	216	136 007
94	16,1	47	168	28,8	87	33,0	774	1 353	75,7	482	136 009
770	20,1	350	977	25,5	511	83,7	1 479	1 995	43,1	584	136 010
89	11,9	39	87	11,6	49	61,0	471	848	68,7	270	136 015
14	7,0	6	62	30,8	23	29,7	276	514	75,1	181	136 018
1 080	9,5	566	5 446	48,1	2 313	123,8	1 114	2 111	22,9	498	136 019
29	9,3	18	73	23,4	36	47,4	251	424	64,3	144	136 020
172	14,4	62	277	23,2	134	49,0	852	1 669	68,0	649	136 021
34	15,5	15	56	25,5	29	26,7	391	653	78,8	247	136 024
131	11,0	62	267	22,5	127	59,5	574	1 053	52,5	350	136 027
254	7,2	126	776	22,1	430	86,0	1 032	2 041	49,7	626	136 028
33	11,0	18	60	20,1	27	39,8	304	544	71,8	168	136 029
129	15,4	67	213	25,4	105	36,6	1 285	1 742	75,0	629	136 033
41	13,7	13	63	21,1	36	33,2	486	712	78,6	244	136 034
28	7,1	10	115	29,2	66	40,6	459	663	67,4	248	136 035
24	6,5	10	109	29,7	57	51,0	309	448	60,9	153	136 037
89	10,5	41	279	33,1	130	56,2	604	963	63,2	326	136 038
54	9,0	32	188	31,3	105	60,1	419	670	66,5	217	136 040
499	12,2	321	800	19,5	457	88,1	1 362	2 096	44,7	728	136 042
315	40,2	116	160	20,4	96	52,1	745	1 091	71,6	373	136 043
97	5,2	51	1 098	58,5	794	78,0	935	1 614	66,8	579	136 044
148	7,1	68	748	36,0	371	65,7	815	1 400	43,9	398	136 045
25	5,1	9	109	22,1	47	40,7	463	791	64,9	276	136 046
3	4,7	2	11	17,2	3	33,0	90	141	72,3	46	136 049
364	4,7	143	551	7,1	314	210,5	436	855	23,0	324	136 050
40	10,0	14	123	30,8	58	32,9	640	908	74,5	303	136 089
36	5,7	12	63	9,9	32	71,1	356	537	58,9	224	136 087
46	7,0	18	157	23,8	68	67,9	371	540	54,9	178	136 060
23	6,0	9	56	14,7	30	66,7	290	354	62,0	119	136 061
38	12,3	16	67	21,8	35	41,1	235	540	71,6	197	136 062
4 215	13,3	2 205	9 462	29,8	5 318	126,3	2 369	5 457	21,6	1 978	136 065
76	10,0	43	107	14,1	59	52,6	386	989	68,0	365	136 066
18	6,5	10	85	30,9	56	40,7	238	451	65,6	132	136 068
12	14,6	5	28	34,1	15	18,6	224	373	84,2	131	136 070
30	8,9	18	115	34,1	80	48,8	224	445	63,8	131	136 071
64	6,1	25	185	17,5	94	59,0	578	937	51,7	296	136 075
149	7,9	67	353	18,7	186	61,1	1 257	2 025	65,1	749	136 079
120	5,2	46	288	12,6	164	97,8	727	1 186	50,2	430	136 082
27	3,3	15	180	22,2	109	171,0	187	205	42,9	40	136 084
<b>14 523</b>	<b>12,1</b>	<b>7 106</b>	<b>33 942</b>	<b>28,3</b>	<b>17 997</b>	<b>96,3</b>	<b>29 478</b>	<b>49 734</b>	<b>39,8</b>	<b>16 471</b>	
<b>21 004</b>	<b>12,0</b>	<b>10 452</b>	<b>47 462</b>	<b>27,1</b>	<b>25 529</b>	<b>97,5</b>	<b>43 814</b>	<b>71 073</b>	<b>39,2</b>	<b>23 745</b>	
<b>259 324</b>	<b>15,1</b>	<b>121 333</b>	<b>538 826</b>	<b>31,3</b>	<b>289 466</b>	<b>103,2</b>	<b>461 436</b>	<b>730 987</b>	<b>43,7</b>	<b>248 858</b>	

Noch: 2. Erwerbstätige am Wohn-/Arbeitsort und Berufsauspendler über die Gemeindegrenze in den Gemeinden Baden-Württembergs

Schl.-Nr.	Gemeinde	Erwerbstätige <sup>1)</sup> am Wohnort		Erwerbstätige <sup>1)2)</sup> am Arbeitsort			Davon gehörten zum					
		1987		1970	1987		Land- und Forstwirtschaft, Fischerei			Produzierendes Gewerbe		
		ins- gesamt	weib- lich	ins- gesamt	ins- gesamt	weib- lich	ins- gesamt	% von Sp. 4	weib- lich	ins- gesamt	% von Sp. 4	weib- lich
		1	2	3	4	5	6	7	8	9	10	11

**Regierungsbezirk Karlsruhe**

**Region Mittlerer Oberrhein**

<b>Stadtkreise</b>												
211 000	Baden-Baden, Stadt	21 653	9 193	26 539	27 177	12 235	381	1,4	115	7 828	28,8	2 219
212 000	Karlsruhe, Stadt	115 474	47 813	167 389	177 497	69 439	910	0,5	303	54 414	30,7	13 357
<b>Landkreise</b>												
215	<b>Karlsruhe</b>											
215 100	Bad Schönborn	3 976	1 445	3 486	3 363	1 482	31	0,9	11	1 542	45,9	359
215 007	Bretten, Stadt	10 967	4 178	10 493	9 816	4 008	121	1,2	36	5 702	58,1	1 788
215 009	Bruchsal, Stadt	16 643	6 206	23 699	23 017	8 859	215	0,9	62	10 806	46,9	3 269
215 111	Dettenheim	2 706	969	1 028	852	362	74	8,7	24	379	44,5	124
215 102	Eggenstein-Leopoldshf.	6 480	2 513	5 052	5 649	1 643	105	1,9	31	1 587	28,1	271
215 017	Ettlingen, Stadt	17 469	6 756	16 111	18 106	6 549	187	1,0	58	9 053	50,0	2 267
215 021	Forst	3 024	1 192	902	1 716	596	19	1,1	7	880	51,3	206
215 025	Gondelsheim	1 184	461	519	560	213	91	16,3	29	256	45,7	62
215 099	Graben-Neudorf	4 363	1 541	2 547	2 888	847	72	2,5	20	1 866	64,6	353
215 029	Hambrücken	1 983	756	940	737	364	15	2,0	6	430	58,3	202
215 096	Karlsbad	6 407	2 628	3 388	5 286	2 759	54	1,0	18	2 501	47,3	1 021
215 103	Karlsdorf-Neuthard	3 852	1 410	1 751	1 704	539	28	1,6	12	1 001	58,7	190
215 097	Kraichtal, Stadt	5 602	1 963	3 553	2 901	1 101	138	4,8	36	1 708	58,9	543
215 039	Kronau	2 204	829	1 117	930	457	10	1,1	5	586	63,0	270
215 040	Kürnbach	1 125	440	310	306	150	40	13,1	17	97	31,7	27
215 105	Linkenheim-Hochstetten	4 482	1 640	1 681	1 689	635	37	2,2	10	735	43,5	143
215 046	Malsch	5 439	1 981	3 004	3 030	1 112	85	2,8	34	1 270	41,9	324
215 047	Marxzell	2 089	787	760	824	362	23	2,8	9	354	43,0	129
215 059	Oberderdingen	3 960	1 565	4 871	4 725	1 804	129	2,7	48	3 798	80,4	1 383
215 107	Oberhausen-Rheinhausen	4 079	1 412	2 024	1 628	820	25	1,5	9	905	55,6	422
215 064	Östringen, Stadt	4 962	1 791	5 212	4 064	1 069	90	2,2	20	2 842	69,9	476
215 101	Pfinztal	6 955	2 657	3 260	3 035	1 140	37	1,2	17	1 491	49,1	349
215 066	Philippsburg, Stadt	4 967	1 755	4 545	5 231	1 290	70	1,3	25	3 044	58,2	499
215 108	Rheinstetten	9 305	3 562	3 051	3 996	1 581	65	1,6	26	1 805	45,2	469
215 109	Stutensee	9 143	3 415	3 312	4 025	1 380	60	1,5	25	2 031	50,5	446
215 082	Sulzfeld	2 033	832	2 405	2 113	1 091	67	3,2	23	1 689	79,9	898
215 084	Ubstadt-Weiher	4 852	1 779	1 683	1 690	654	55	3,3	20	803	47,5	220
215 106	Waghäusel, Stadt	7 945	2 970	5 730	5 822	2 354	40	0,7	20	3 466	59,5	1 045
215 110	Waldbronn	5 797	2 195	1 218	2 507	1 178	26	1,0	9	1 011	40,3	308
215 089	Walzbachtal	3 508	1 351	1 271	1 434	538	77	5,4	26	831	57,9	232
215 090	Weingarten (Baden)	3 692	1 411	2 139	2 159	882	62	2,9	22	1 257	58,2	404
215 094	Zaisenhausen	732	288	409	415	150	23	5,5	7	309	74,5	103
	<b>Karlsruhe</b>	<b>171 925</b>	<b>64 678</b>	<b>121 471</b>	<b>126 218</b>	<b>47 969</b>	<b>2 171</b>	<b>1,7</b>	<b>722</b>	<b>66 035</b>	<b>52,3</b>	<b>18 802</b>
216	<b>Rastatt</b>											
216 002	Au am Rhein	1 327	447	467	419	170	11	2,6	3	216	51,6	67
216 005	Bietigheim	2 530	923	962	807	327	17	2,1	8	310	38,4	86
216 006	Bischweier	1 278	443	383	518	138	2	0,4	-	324	62,5	38
216 007	Bühl, Stadt	10 838	4 187	9 785	13 344	5 768	201	1,5	73	7 721	57,9	2 909
216 008	Bühlertal	3 747	1 372	3 622	2 468	811	39	1,6	15	1 760	71,3	453
216 009	Durmersheim	4 933	1 793	2 283	2 205	777	35	1,6	8	991	44,9	199
216 012	Elchesheim-Illingen	1 280	446	435	419	168	8	1,9	4	240	57,3	76
216 013	Forbach	2 624	814	2 414	1 818	503	80	4,4	9	1 042	57,3	94
216 015	Gaggenau, Stadt	12 787	4 523	16 402	16 545	4 153	93	0,6	37	12 442	75,2	1 963
216 017	Gernsbach, Stadt	6 277	2 250	5 044	5 219	1 966	89	1,7	21	3 007	57,6	724
216 022	Hügelsheim	737	277	433	337	118	10	3,0	3	143	42,4	26
216 023	Iffezheim	1 883	664	721	1 202	357	18	1,5	3	692	57,6	127
216 024	Kuppenheim, Stadt	3 261	1 202	2 001	2 077	1 034	17	0,8	7	979	47,1	423
216 028	Lichtenau, Stadt	2 004	747	1 530	1 341	614	73	5,4	38	843	62,9	351
216 029	Loffenau	1 110	371	505	310	116	8	2,6	1	90	29,0	21
216 033	Muggensturm	2 393	864	1 179	1 524	589	15	1,0	7	758	49,7	253
216 039	Ötigheim	1 798	677	831	507	222	6	1,2	3	231	45,6	72
216 041	Ottersweier	2 558	955	1 875	2 025	851	108	5,3	36	1 110	54,8	382
216 043	Rastatt, Stadt	17 958	7 005	19 507	19 893	8 271	227	1,1	84	9 456	47,5	2 729
216 063	Rheinmünster	2 405	860	1 544	1 543	501	43	2,8	10	749	48,5	152

1) Einschließlich erwerbstätige Schüler und Studierende. – 2) Ohne Pendler mit unbestimmtem Ziel.



am 25. Mai 1987 nach Geschlecht bzw. Wirtschaftsbereichen

Wirtschaftsbereich						Auf 100 Erwerbstätige am Wohnort entfielen Erwerbstätige am Arbeitsort <sup>1)2)</sup>	Berufsauspendler über die Gemeindegrenze <sup>1)2)</sup>				Schl.-Nr.
Handel, Verkehr und Nachrichtenübermittlung			Übrige Wirtschaftsbereiche				1970	1987			
ins- gesamt	% von Sp. 4	weib- lich	ins- gesamt	% von Sp. 4	weib- lich		ins- gesamt	ins- gesamt	% von Sp. 1	weib- lich	
12	13	14	15	16	17	18	19	20	21	22	

Regierungsbezirk Karlsruhe

Region Mittlerer Oberrhein

4 301	15,8	2 207	14 667	54,0	7 694	126,1	2 421	4 281	19,8	1 311	211 000
37 372	21,1	15 447	84 801	47,8	40 332	154,2	6 338	11 649	10,1	3 552	212 000
<b>215</b>											
404	12,0	209	1 386	41,2	903	85,6	1 273	2 119	53,3	622	215 100
1 288	13,1	620	2 705	27,6	1 564	90,1	1 649	3 992	36,4	1 289	215 007
3 437	14,9	1 554	8 559	37,2	3 974	139,2	3 654	5 753	34,6	1 758	215 009
116	13,6	68	283	33,2	146	31,9	1 408	1 998	73,8	679	215 111
499	8,8	273	3 458	61,2	1 068	88,0	1 850	4 128	63,7	1 658	215 102
3 230	17,8	1 407	5 636	31,1	2 817	104,4	3 753	7 818	44,8	2 912	215 017
274	16,0	106	543	31,6	277	57,4	1 352	2 129	70,4	820	215 021
49	8,8	20	164	29,3	102	47,7	538	833	70,4	320	215 025
359	12,4	160	591	20,5	314	67,3	1 598	2 669	61,2	935	215 099
115	15,6	62	177	24,0	94	37,4	843	1 384	69,8	464	215 029
483	9,1	243	2 248	42,5	1 477	83,0	2 352	3 393	53,0	1 035	215 096
234	13,7	120	441	25,9	217	44,9	1 725	2 713	70,4	970	215 103
362	12,5	133	693	23,9	389	52,3	2 383	3 333	59,5	1 092	215 097
142	15,3	70	192	20,6	112	42,8	1 030	1 541	69,9	513	215 039
35	11,4	16	134	43,8	90	27,3	650	879	78,1	315	215 040
285	16,9	147	632	37,4	335	38,2	1 830	3 170	70,7	1 141	215 105
900	29,7	313	775	25,6	441	56,1	2 440	3 339	61,4	1 116	215 046
119	14,4	47	328	39,8	177	39,8	847	1 531	73,3	538	215 047
281	5,9	125	517	10,9	248	120,2	626	1 490	37,6	571	215 059
257	15,8	149	441	27,1	240	40,6	2 012	2 838	69,6	813	215 107
437	10,8	201	695	17,1	372	83,0	1 828	2 897	58,4	1 030	215 064
445	14,7	235	1 062	35,0	539	44,1	3 893	4 762	68,5	1 788	215 101
367	7,0	170	1 750	33,5	596	107,3	1 299	2 372	47,8	852	215 066
680	17,0	346	1 446	36,2	740	43,4	4 833	6 431	69,1	2 340	215 108
680	16,9	290	1 254	31,2	619	44,5	3 680	6 656	72,8	2 426	215 109
143	6,8	66	214	10,1	104	104,4	612	957	47,1	285	215 082
313	18,5	141	519	30,7	273	35,3	2 430	3 573	73,6	1 286	215 084
1 225	21,0	693	1 091	18,7	596	73,9	3 025	4 122	51,9	1 280	215 106
383	15,3	195	1 087	43,4	666	43,8	2 532	4 109	70,9	1 392	215 110
189	13,2	96	337	23,5	184	41,1	1 842	2 410	68,7	906	215 089
265	12,3	127	575	26,6	329	59,2	1 774	2 224	60,2	759	215 090
31	7,5	15	52	12,5	25	57,1	487	494	67,5	193	215 094
<b>18 027</b>	<b>14,3</b>	<b>8 417</b>	<b>39 985</b>	<b>31,7</b>	<b>20 028</b>	<b>74,1</b>	<b>62 048</b>	<b>98 057</b>	<b>57,0</b>	<b>34 098</b>	
<b>216</b>											
70	16,7	40	122	29,1	60	32,0	738	1 016	76,6	326	216 002
195	24,2	87	285	35,3	146	32,2	1 514	1 991	78,7	699	216 005
72	13,9	31	120	23,2	69	40,9	593	1 013	79,3	348	216 006
1 838	13,8	869	3 584	26,9	1 917	124,5	2 248	3 983	36,8	1 341	216 007
184	7,5	91	485	19,7	252	66,7	1 251	2 324	62,0	875	216 008
419	19,0	187	760	34,5	383	45,3	2 108	3 410	69,1	1 243	216 009
66	15,8	36	105	25,1	52	33,2	695	983	76,8	321	216 012
146	8,0	80	550	30,3	320	69,8	911	1 141	43,5	394	216 013
1 469	8,9	737	2 541	15,4	1 416	130,0	1 943	3 468	27,1	1 576	216 015
603	11,6	331	1 520	29,1	890	83,9	1 863	2 947	46,9	968	216 017
42	12,5	22	142	42,1	67	46,2	329	511	69,3	191	216 022
129	10,7	68	363	30,2	159	64,8	858	1 199	63,7	424	216 023
511	24,6	282	570	27,4	322	64,2	1 444	2 118	64,9	641	216 024
189	14,1	95	236	17,6	130	68,1	584	1 063	53,0	322	216 028
93	30,0	30	119	38,4	64	28,2	648	855	77,0	279	216 029
356	23,4	121	395	25,9	208	64,4	1 205	1 656	69,2	530	216 033
76	15,0	44	194	38,3	103	28,6	1 027	1 462	81,3	526	216 039
246	12,1	104	561	27,7	329	80,2	976	1 551	60,6	543	216 041
3 081	15,5	1 557	7 129	35,8	3 901	111,5	3 229	5 788	32,2	1 667	216 043
190	12,3	66	561	36,4	273	65,7	806	1 528	63,5	550	216 063

Noch: 2. Erwerbstätige am Wohn-/Arbeitsort und Berufsauspendler über die Gemeindegrenze in den Gemeinden Baden-Württembergs

Schl.-Nr.	Gemeinde	Erwerbstätige <sup>1)</sup> am Wohnort		Erwerbstätige <sup>1)2)</sup> am Arbeitsort			Davon gehörten zum					
		1987		1970	1987		Land- und Forstwirtschaft, Fischerei			Produzierendes Gewerbe		
		ins- gesamt	weib- lich	ins- gesamt	ins- gesamt	weib- lich	ins- gesamt	% von Sp. 4	weib- lich	ins- gesamt	% von Sp. 4	weib- lich
		1	2	3	4	5	6	7	8	9	10	11
216 049	Sinzheim	4 166	1 624	1 769	2 416	936	203	8,4	42	893	37,0	207
216 052	Steinmauern	1 059	368	416	321	135	12	3,7	6	176	54,8	63
216 059	Weisenbach	1 213	406	1 314	946	288	5	0,5	1	772	81,6	180
	<b>Rastatt</b>	<b>90 166</b>	<b>33 218</b>	<b>75 422</b>	<b>78 204</b>	<b>28 813</b>	<b>1 320</b>	<b>1,7</b>	<b>419</b>	<b>44 945</b>	<b>57,5</b>	<b>11 595</b>
	<b>Region Mittlerer Oberrhein</b>	<b>399 218</b>	<b>154 902</b>	<b>390 821</b>	<b>409 096</b>	<b>158 456</b>	<b>4 782</b>	<b>1,2</b>	<b>1 559</b>	<b>173 222</b>	<b>42,3</b>	<b>45 973</b>
<b>Region Unterer Neckar</b>												
	<b>Stadtkreise</b>											
221 000	Heidelberg, Stadt	55 426	24 175	77 110	91 317	40 493	839	0,9	290	25 103	27,5	6 987
222 000	Mannheim, Univ.-Stadt	130 378	50 587	219 147	201 906	70 564	1 031	0,5	358	94 308	46,7	19 032
	<b>Landkreise</b>											
225	<b>Neckar-Odenwald-Kreis</b>											
225 001	Adelsheim, Stadt	2 170	637	1 596	1 866	574	183	9,8	46	779	41,7	179
225 002	Aglasterhausen	1 735	672	1 080	1 013	381	78	7,7	29	509	50,2	135
225 009	Billigheim	2 497	918	1 104	920	297	103	11,2	35	436	47,4	79
225 010	Binau	558	211	173	224	110	8	3,6	3	82	36,6	30
225 014	Buchen (Odenwald), St.	6 556	2 486	6 354	6 332	2 482	253	4,0	89	3 091	48,8	836
225 117	Elztal	2 315	816	1 756	1 415	403	88	6,2	28	961	67,9	194
225 024	Fahrenbach	1 080	368	397	251	100	23	9,2	6	69	27,5	18
225 032	Hardheim	2 939	1 038	3 256	3 098	1 016	159	5,1	47	1 533	49,5	474
225 033	Haßmersheim	1 939	690	1 551	1 560	598	39	2,5	13	1 122	71,9	368
225 039	Höpfingen	1 460	589	922	747	262	44	5,9	13	487	65,2	130
225 042	Hüffenhardt	829	300	379	325	167	38	11,7	13	133	40,9	68
225 052	Limbach	1 937	700	1 675	1 226	514	66	5,4	24	851	69,4	343
225 058	Mosbach, Stadt	10 219	3 901	14 280	15 045	5 986	147	1,0	49	5 124	34,1	1 342
225 060	Mudau	2 114	714	1 771	1 164	418	146	12,5	39	486	41,8	149
225 064	Neckargerach	992	353	718	407	125	23	5,7	8	203	49,9	27
225 067	Neckarzimmern	710	266	669	740	186	13	1,8	4	142	19,2	36
225 068	Neunkirchen	712	285	370	321	166	28	8,7	8	168	52,3	86
225 074	Obrigheim	2 387	877	1 384	1 588	666	40	2,5	13	1 101	69,3	435
225 075	Osterburken, Stadt	2 109	797	2 268	2 253	790	80	3,6	26	1 334	59,2	374
225 114	Ravenstein, Stadt	1 190	417	964	549	209	151	27,5	70	230	41,9	52
225 082	Rosenberg	866	299	763	566	129	92	16,3	30	334	59,0	37
225 115	Schefflenz	1 818	660	1 133	862	378	86	10,0	30	447	51,9	178
225 116	Schwarzach	1 165	464	498	1 669	868	36	2,2	6	95	5,7	32
225 091	Seckach	1 502	546	1 324	913	402	64	7,0	21	474	51,9	199
225 118	Waldbrunn	1 916	724	1 066	716	316	72	10,1	27	256	35,8	65
225 109	Walldürn, Stadt	4 887	1 844	5 785	5 873	2 324	150	2,6	54	3 049	51,9	1 337
225 113	Zwingenberg	323	122	171	290	87	22	7,6	3	219	75,5	65
	<b>Neckar-Odenwald-Kreis</b>	<b>58 925</b>	<b>21 694</b>	<b>53 407</b>	<b>51 933</b>	<b>19 954</b>	<b>2 232</b>	<b>4,3</b>	<b>734</b>	<b>23 715</b>	<b>45,7</b>	<b>7 268</b>
226	<b>Rhein-Neckar-Kreis</b>											
226 003	Altlußheim	2 322	859	793	932	384	38	4,1	12	509	54,6	161
226 102	Angelbachtal	1 823	713	1 439	959	512	76	7,9	28	540	56,3	292
226 006	Bammental	2 524	967	1 628	1 427	508	73	5,1	28	786	55,1	187
226 009	Brühl	6 437	2 487	1 865	2 348	994	25	1,1	9	952	40,5	230
226 010	Dielheim	3 716	1 424	999	913	401	36	3,9	12	385	42,2	136
226 012	Dossenheim	4 157	1 735	1 594	1 863	800	80	4,3	27	687	36,9	224
226 013	Eberbach, Stadt	6 418	2 557	8 224	7 750	3 122	90	1,2	37	4 757	61,4	1 396
226 105	Erdingen-Neckarhausen	6 369	2 478	4 821	2 616	993	82	3,1	28	1 142	43,7	304
226 017	Epfenbach	1 090	409	454	544	193	31	5,7	12	348	64,0	94
226 018	Eppelheim	6 447	2 770	2 689	3 794	1 439	47	1,2	15	2 193	57,8	610
226 020	Eschelbronn	1 016	360	647	665	219	19	2,9	8	432	65,0	107
226 022	Gaiberg	948	345	264	235	112	9	3,8	5	53	22,6	8
226 027	Heddesbach	197	66	91	82	21	4	4,9	-	50	61,0	7
226 028	Heddesheim	5 106	1 917	1 273	2 272	937	172	7,6	50	624	27,5	147
226 029	Heiligkreuzsteinach	990	347	377	409	169	25	6,1	8	165	40,3	44

1) Einschließlich erwerbstätige Schüler und Studierende. - 2) Ohne Pendler mit unbestimmtem Ziel.

am 25. Mai 1987 nach Geschlecht bzw. Wirtschaftsbereichen

Wirtschaftsbereich						Auf 100 Erwerbstätige am Wohnort entfielen Erwerbstätige am Arbeitsort <sup>1)2)</sup>	Berufsauspendler über die Gemeindegrenze <sup>1)2)</sup>				Schl.-Nr.
Handel, Verkehr und Nachrichtenübermittlung			Übrige Wirtschaftsbereiche				1970	1987			
ins- gesamt	% von Sp. 4	weib- lich	ins- gesamt	% von Sp. 4	weib- lich		ins- gesamt	ins- gesamt	% von Sp. 1	weib- lich	
12	13	14	15	16	17	18	19	20	21	22	
483	20,0	248	837	34,6	439	58,6	1 795	2 783	66,8	1 073	216 049
38	11,8	22	95	29,6	44	30,6	592	841	79,4	278	216 052
55	5,8	44	114	12,1	63	78,5	555	740	61,0	237	216 059
<b>10 551</b>	<b>13,5</b>	<b>5 192</b>	<b>21 388</b>	<b>27,3</b>	<b>11 607</b>	<b>87,6</b>	<b>27 912</b>	<b>44 371</b>	<b>49,2</b>	<b>15 352</b>	
<b>70 251</b>	<b>17,2</b>	<b>31 263</b>	<b>160 841</b>	<b>39,3</b>	<b>79 661</b>	<b>103,3</b>	<b>98 719</b>	<b>158 358</b>	<b>39,7</b>	<b>54 313</b>	

Region Unterer Neckar

<b>14 350</b>	<b>15,7</b>	<b>6 656</b>	<b>51 025</b>	<b>55,9</b>	<b>26 560</b>	<b>165,8</b>	<b>7 653</b>	<b>10 145</b>	<b>18,3</b>	<b>3 279</b>	<b>221 000</b>
<b>36 577</b>	<b>18,1</b>	<b>15 715</b>	<b>69 990</b>	<b>34,7</b>	<b>35 459</b>	<b>155,5</b>	<b>9 763</b>	<b>15 454</b>	<b>11,9</b>	<b>4 765</b>	<b>222 000</b>
											<b>225</b>
219	11,7	93	685	36,7	256	86,7	563	863	39,8	245	225 001
176	17,4	84	250	24,7	133	59,1	540	1 047	60,3	414	225 002
121	13,2	56	260	28,3	127	37,1	1 102	1 728	69,2	657	225 009
12	5,4	6	122	54,5	71	41,1	276	435	78,0	157	225 010
679	10,7	348	2 309	36,5	1 209	97,5	830	2 073	31,6	716	225 014
99	7,0	41	267	18,9	140	61,8	788	1 448	62,5	534	225 117
56	22,3	22	103	41,0	54	23,5	571	869	80,5	284	225 024
241	7,8	125	1 165	37,6	370	107,6	500	1 010	34,4	377	225 032
139	8,9	64	260	16,7	153	81,7	611	1 007	51,9	305	225 033
68	9,1	38	148	19,8	81	51,7	476	883	60,5	388	225 039
39	12,0	14	115	35,4	72	39,6	369	575	69,4	187	225 042
100	8,2	41	209	17,0	106	63,7	466	1 055	54,5	337	225 052
2 741	18,2	1 267	7 033	46,7	3 328	148,3	945	2 696	26,4	780	225 058
177	15,2	63	355	30,5	167	55,7	614	1 131	53,5	360	225 060
44	10,8	18	137	33,7	72	41,4	384	690	69,6	257	225 064
43	5,8	20	542	73,2	126	105,1	298	468	65,9	173	225 067
29	9,0	18	96	29,9	54	46,2	277	484	68,0	179	225 068
112	7,1	68	335	21,1	150	67,2	1 228	1 619	67,8	553	225 074
293	13,0	105	546	24,2	285	107,7	408	875	41,5	295	225 075
48	8,7	29	120	21,9	58	46,6	369	712	59,8	229	225 114
56	9,9	21	84	14,8	41	65,9	308	493	56,9	184	225 082
118	13,7	50	211	24,5	120	47,9	676	1 149	63,2	358	225 115
44	2,6	22	1 494	89,5	808	143,9	192	350	30,0	93	225 116
110	12,0	29	265	29,0	153	61,5	434	871	58,0	280	225 091
113	15,8	59	275	38,4	165	37,8	801	1 286	67,1	452	225 118
569	9,7	265	2 105	35,8	668	121,1	506	1 239	25,4	381	225 109
21	7,2	8	28	9,7	11	91,2	143	205	63,5	71	225 113
<b>6 467</b>	<b>12,5</b>	<b>2 974</b>	<b>19 519</b>	<b>37,6</b>	<b>8 978</b>	<b>89,0</b>	<b>14 675</b>	<b>27 261</b>	<b>46,3</b>	<b>9 246</b>	<b>226</b>
136	14,6	63	249	26,7	148	41,0	1 418	1 712	73,7	596	226 003
129	13,5	66	214	22,3	126	53,5	584	1 184	64,9	394	226 102
211	14,8	115	357	25,0	178	57,2	921	1 742	69,0	672	226 006
630	26,8	353	741	31,6	402	36,9	3 671	5 016	77,9	1 858	226 009
141	15,4	75	351	38,4	178	24,8	1 764	2 933	78,9	1 086	226 010
361	19,4	173	735	39,5	376	45,5	2 380	2 989	71,9	1 187	226 012
845	10,9	457	2 058	26,6	1 232	121,9	903	1 559	24,3	485	226 013
658	25,2	258	734	28,1	403	41,4	3 498	4 826	75,8	1 820	226 105
62	11,4	29	103	18,9	58	50,0	462	704	64,6	255	226 017
625	16,5	263	929	24,5	551	59,4	4 329	4 620	71,7	1 979	226 018
113	17,0	50	101	15,2	54	65,9	504	656	64,6	225	226 020
39	16,6	19	134	57,0	80	25,0	450	760	80,2	270	226 022
16	19,5	10	12	14,6	4	42,5	117	141	71,6	51	226 027
885	39,0	400	591	26,0	340	44,8	2 915	3 980	77,9	1 414	226 028
56	13,7	27	163	39,9	90	42,7	358	652	65,9	208	226 029

Noch: 2. Erwerbstätige am Wohn-/Arbeitsort und Berufsauspendler über die Gemeindegrenze in den Gemeinden Baden-Württembergs

Schl.-Nr.	Gemeinde	Erwerbstätige <sup>1)</sup> am Wohnort		Erwerbstätige <sup>1)2)</sup> am Arbeitsort			Davon gehörten zum					
		1987		1970	1987		Land- und Forstwirtschaft, Fischerei			Produzierendes Gewerbe		
		ins- gesamt	weib- lich	ins- gesamt	ins- gesamt	weib- lich	ins- gesamt	% von Sp. 4	weib- lich	ins- gesamt	% von Sp. 4	weib- lich
		1	2	3	4	5	6	7	8	9	10	11
226 106	Helmstadt-Bargen	1 590	592	1 074	945	332	112	11,9	42	536	56,7	147
226 031	Hemsbach, Stadt	5 704	2 072	1 781	2 240	968	66	2,9	21	931	41,6	245
226 107	Hirschberg a.d. Bergstr.	4 130	1 529	1 315	1 362	617	105	7,7	41	470	34,5	146
226 032	Hockenheim, Stadt	7 368	2 799	6 340	8 877	3 094	111	1,3	41	5 087	57,3	1 095
226 036	Illvesheim	3 258	1 252	1 327	1 299	455	18	1,4	8	636	49,0	81
226 037	Ketsch	5 644	2 144	1 684	2 592	1 035	46	1,8	19	1 152	44,4	319
226 038	Ladenburg, Stadt	5 310	2 007	5 514	6 759	1 874	133	2,0	46	4 850	71,8	885
226 040	Laudenbach	2 363	853	628	969	414	38	3,9	18	516	53,3	176
226 041	Leimen, Stadt	8 777	3 521	4 509	4 781	1 545	61	1,3	19	2 697	56,4	509
226 104	Lobbach	947	330	263	332	152	18	5,4	4	158	47,6	72
226 046	Malsch	1 231	456	697	600	240	24	4,0	8	394	65,7	141
226 048	Mauer	1 504	554	661	576	213	25	4,3	9	318	55,2	69
226 049	Meckesheim	2 199	794	1 487	1 479	576	49	3,3	13	777	52,5	240
226 054	Mühlhausen	3 089	1 161	1 323	1 067	491	50	4,7	16	478	44,8	214
226 055	Neckarbischofsheim, St.	1 618	619	1 588	1 812	923	45	2,5	15	1 337	73,8	715
226 056	Neckargemünd, Stadt	5 915	2 396	2 467	4 035	1 889	45	1,1	14	837	20,7	179
226 058	Neidenstein	733	274	463	664	169	27	4,1	10	540	81,3	110
226 059	Neulußheim	2 289	845	1 053	818	342	10	1,2	4	423	51,7	116
226 060	Nußloch	4 192	1 650	2 187	2 316	1 334	44	1,9	10	1 448	62,4	856
226 062	Oftersheim	4 678	1 782	1 093	1 289	534	59	4,6	22	472	36,6	117
226 063	Plankstadt	4 058	1 552	954	1 721	807	72	4,2	25	970	56,4	355
226 065	Rauenberg, Stadt	2 898	1 070	1 119	1 046	385	33	3,2	11	514	49,1	103
226 066	Reichartshausen	782	282	657	459	175	26	5,7	7	320	69,7	109
226 068	Reilingen	3 002	1 146	1 037	1 349	668	61	4,5	25	644	47,7	270
226 076	Sandhausen	6 293	2 545	2 337	2 717	1 173	91	3,3	19	1 087	40,0	360
226 080	Schönau, Stadt	2 029	772	1 519	937	379	22	2,3	6	493	52,6	148
226 081	Schönbrunn	1 167	411	404	280	110	32	11,4	7	102	36,4	32
226 082	Schriesheim, Stadt	5 833	2 242	2 464	2 901	1 252	86	3,0	37	1 185	40,8	332
226 084	Schwetzingen, Stadt	8 187	3 284	9 468	8 175	3 551	65	0,8	23	2 855	34,9	852
226 085	Sinsheim, Stadt	12 739	5 033	9 368	11 415	4 789	444	3,9	154	5 057	44,3	1 554
226 086	Spechbach	657	251	270	216	105	13	6,0	6	79	36,6	27
226 103	St. Leon-Rot	5 018	1 805	2 271	2 356	769	57	2,4	22	1 464	62,1	304
226 091	Waibstadt, Stadt	2 282	850	1 384	1 097	421	38	3,5	16	466	42,5	128
226 095	Walldorf, Stadt	6 238	2 312	5 726	5 173	1 953	51	1,0	18	2 610	50,5	698
226 096	Weinheim, Stadt	18 104	6 623	24 221	23 210	8 501	287	1,2	97	13 547	58,4	3 242
226 097	Wiesenbach	1 248	485	372	358	141	24	6,7	11	148	41,3	44
226 098	Wiesloch, Stadt	9 507	3 718	11 139	13 897	4 825	151	1,1	49	7 398	53,2	1 400
226 099	Wilhelmsfeld	1 252	459	339	371	158	4	1,1	3	137	36,9	20
226 101	Zuzenhausen	916	354	663	791	289	52	6,6	19	594	75,1	219
	<b>Rhein-Neckar-Kreis</b>	<b>214 309</b>	<b>82 258</b>	<b>140 324</b>	<b>150 090</b>	<b>58 452</b>	<b>3 502</b>	<b>2,3</b>	<b>1 214</b>	<b>77 348</b>	<b>51,5</b>	<b>20 576</b>
	<b>Region Unterer Neckar</b>	<b>459 038</b>	<b>178 714</b>	<b>489 988</b>	<b>495 246</b>	<b>189 463</b>	<b>7 604</b>	<b>1,5</b>	<b>2 596</b>	<b>220 474</b>	<b>44,5</b>	<b>53 863</b>
<b>Region Nordschwarzwald</b>												
	<b>Stadtkreis</b>											
231 000	<b>Pforzheim, Stadt</b>	<b>49 879</b>	<b>21 759</b>	<b>72 371</b>	<b>68 921</b>	<b>31 545</b>	<b>440</b>	<b>0,6</b>	<b>127</b>	<b>35 492</b>	<b>51,5</b>	<b>13 085</b>
	<b>Landkreise</b>											
235	<b>Calw</b>											
235 006	Altensteig, Stadt	4 186	1 576	3 784	3 776	1 490	131	3,5	45	1 897	50,2	519
235 007	Althengstett	2 697	989	1 293	1 601	553	36	2,2	13	1 055	65,9	285
235 033	Bad Herrenalb, Stadt	2 549	1 106	1 832	1 765	885	23	1,3	4	415	23,5	88
235 008	Bad Liebenzell, Stadt	3 038	1 315	2 291	2 279	1 255	88	3,9	31	515	22,6	219
235 084	Bad Teinach-Zavelst.,St.	1 242	491	1 089	966	411	63	6,5	22	513	53,1	136
235 085	Calw, Stadt	10 092	4 037	10 471	10 801	4 959	138	1,3	42	3 626	33,6	1 271
235 018	Dobel	731	338	469	438	253	12	2,7	5	95	21,7	29
235 020	Ebhausen	1 707	600	1 216	852	351	39	4,6	21	538	63,1	192
235 022	Egenhausen	759	270	527	323	98	26	8,0	11	171	52,9	33
235 025	Enzklösterle	559	229	401	399	158	22	5,5	1	110	27,6	21
235 029	Gechingen	1 553	536	450	548	263	28	5,1	12	276	50,4	110
235 032	Haiterbach, Stadt	2 276	823	1 478	1 640	535	38	2,3	16	1 007	61,4	269
235 035	Höfen an der Enz	800	353	435	510	240	3	0,6	1	283	55,5	98
235 046	Nagold, Stadt	9 349	3 472	9 355	9 798	4 280	306	3,1	114	4 149	42,3	1 353
235 047	Neubulach, Stadt	1 814	664	1 146	1 237	466	62	5,0	32	808	65,3	224

1) Einschließlich erwerbstätiger Schüler und Studierende. – 2) Ohne Pendler mit unbestimmtem Ziel.

am 25. Mai 1987 nach Geschlecht bzw. Wirtschaftsbereichen

Wirtschaftsbereich						Auf 100 Erwerbstätige am Wohnort entfallen Erwerbstätige am Arbeitsort <sup>1)2)</sup>	Berufsauspendler über die Gemeindegrenze <sup>1)2)</sup>				Schl.-Nr.
Handel, Verkehr und Nachrichtenübermittlung			Übrige Wirtschaftsbereiche				1970	1987			
ins- gesamt	% von Sp. 4	weib- lich	ins- gesamt	% von Sp. 4	weib- lich		ins- gesamt	ins- gesamt	% von Sp. 1	weib- lich	
12	13	14	15	16	17	18	19	20	21	22	
132	14,0	47	165	17,5	96	59,7	519	968	60,9	348	226 106
411	18,3	233	832	37,1	469	39,7	2 757	4 215	73,9	1 424	226 031
209	15,3	113	578	42,4	317	33,3	2 189	3 183	77,1	1 117	226 107
1 762	19,8	879	1 917	21,6	1 079	121,9	3 136	3 830	52,0	1 240	226 032
208	16,0	104	437	33,6	262	40,4	2 563	2 562	78,6	953	226 036
648	25,0	294	746	28,8	403	46,5	2 544	4 053	71,8	1 434	226 037
508	7,5	224	1 268	18,8	719	128,8	1 749	2 847	53,6	1 043	226 038
156	16,1	91	259	26,7	129	41,7	992	1 656	70,1	533	226 040
728	15,2	338	1 295	27,1	679	55,2	3 731	6 149	70,1	2 530	226 041
48	14,5	27	108	32,5	49	35,5	450	711	75,1	238	226 104
81	13,5	37	101	16,8	54	49,3	629	937	76,1	335	226 046
71	12,3	46	162	28,1	89	39,0	588	1 104	73,4	402	226 048
313	21,2	144	340	23,0	179	68,3	908	1 372	62,4	458	226 049
138	12,9	58	401	37,6	203	34,8	1 499	2 321	75,1	815	226 054
136	7,5	53	294	16,2	140	113,4	392	647	40,0	183	226 055
520	12,9	246	2 633	65,3	1 450	69,2	2 814	3 788	64,0	1 450	226 056
28	4,2	14	69	10,4	35	92,0	299	468	63,8	191	226 058
134	16,4	69	251	30,7	153	36,3	1 487	1 755	76,7	614	226 059
223	9,6	119	603	26,0	349	56,0	2 143	3 008	71,8	1 064	226 060
228	17,7	114	530	41,1	281	27,8	2 899	3 790	81,0	1 419	226 062
198	11,5	117	481	27,9	310	42,7	3 201	3 173	78,2	1 115	226 063
153	14,6	71	346	33,1	200	36,3	1 519	2 201	75,9	808	226 065
36	7,8	15	77	16,8	44	59,4	196	450	57,5	156	226 066
288	21,3	178	356	26,4	195	45,4	1 480	1 997	66,5	635	226 068
626	23,0	317	913	33,6	477	43,5	2 827	4 607	73,2	1 790	226 076
123	13,1	64	299	31,9	161	46,7	735	1 292	63,7	449	226 080
33	11,8	16	113	40,4	55	24,4	517	904	77,5	309	226 081
469	16,2	224	1 161	40,0	659	50,2	2 281	4 054	69,5	1 432	226 082
1 547	18,9	650	3 708	45,4	2 026	101,1	3 525	5 161	63,0	1 907	226 084
1 768	15,5	823	4 146	36,3	2 258	90,3	2 553	4 741	37,2	1 504	226 085
33	15,3	18	91	42,1	54	33,4	335	491	74,7	179	226 086
306	13,0	144	529	22,5	299	47,5	2 126	3 542	70,6	1 261	226 103
208	19,0	91	385	35,1	186	48,5	931	1 582	69,3	574	226 091
944	18,2	484	1 568	30,3	753	83,7	2 468	3 844	61,6	1 320	226 095
3 127	13,5	1 544	6 249	26,9	3 618	129,2	4 142	7 186	39,7	2 236	226 096
68	19,0	31	118	33,0	55	29,1	456	977	78,3	378	226 097
2 436	17,5	1 241	3 912	28,1	2 135	147,8	2 930	4 468	47,0	1 602	226 098
65	17,5	30	165	44,5	105	30,3	677	929	74,2	325	226 099
52	6,6	14	93	11,8	37	86,7	292	508	55,5	178	226 101
<b>24 069</b>	<b>16,0</b>	<b>11 680</b>	<b>45 171</b>	<b>30,1</b>	<b>24 982</b>	<b>70,8</b>	<b>91 753</b>	<b>134 945</b>	<b>63,0</b>	<b>48 449</b>	
<b>81 463</b>	<b>16,4</b>	<b>37 025</b>	<b>185 705</b>	<b>37,5</b>	<b>95 979</b>	<b>108,8</b>	<b>123 844</b>	<b>187 805</b>	<b>40,9</b>	<b>65 739</b>	

Region Nordschwarzwald

<b>13 507</b>	<b>19,6</b>	<b>7 542</b>	<b>19 482</b>	<b>28,3</b>	<b>10 791</b>	<b>138,7</b>	<b>3 155</b>	<b>8 509</b>	<b>17,1</b>	<b>2 205</b>	<b>231 000</b>
											<b>235</b>
490	13,0	232	1 258	33,3	694	90,6	779	1 581	37,8	459	235 006
163	10,2	68	347	21,7	187	59,7	839	1 852	68,7	617	235 007
256	14,5	142	1 071	60,7	651	70,2	672	1 048	41,1	360	235 033
290	12,7	159	1 386	60,8	846	75,5	842	1 407	46,3	423	235 008
54	5,6	30	336	34,8	223	78,4	346	653	52,6	230	235 084
1 430	13,2	704	5 607	51,9	2 942	107,5	1 854	3 592	35,6	872	235 085
52	11,9	27	279	63,7	192	60,7	260	415	56,8	162	235 018
88	10,3	40	187	21,9	98	50,2	619	1 135	66,5	350	235 020
48	14,9	14	78	24,1	40	42,9	254	517	68,1	192	235 022
51	12,8	22	216	54,1	114	71,9	140	261	46,7	101	235 025
56	10,2	29	188	34,3	112	35,7	623	1 145	73,7	335	235 029
283	17,3	81	312	19,0	169	72,6	540	1 140	50,1	382	235 032
38	7,5	25	186	36,5	116	64,6	395	485	60,6	193	235 035
1 792	18,3	875	3 551	36,2	1 938	105,4	1 441	3 571	38,2	880	235 046
110	8,9	54	257	20,8	156	68,8	492	880	48,5	274	235 047

Noch: 2. Erwerbstätige am Wohn-/Arbeitsort und Berufsauspendler über die Gemeindegrenze in den Gemeinden Baden-Württembergs

Schl.-Nr.	Gemeinde	Erwerbstätige <sup>1)</sup> am Wohnort		Erwerbstätige <sup>1)2)</sup> am Arbeitsort			Davon gehörten zum					
		1987		1970	1987		Land- und Forstwirtschaft, Fischerei			Produzierendes Gewerbe		
		ins- gesamt	weib- lich	ins- gesamt	ins- gesamt	weib- lich	ins- gesamt	% von Sp. 4	weib- lich	ins- gesamt	% von Sp. 4	weib- lich
		1	2	3	4	5	6	7	8	9	10	11
235 050	Neuweiler	1 232	442	988	839	275	63	7,5	19	553	65,9	145
235 055	Oberreichenbach	1 169	477	709	368	167	42	11,4	12	168	45,7	66
235 057	Ostelsheim	997	363	431	364	218	20	5,5	9	206	56,6	133
235 060	Rohrdorf	859	334	400	399	176	12	3,0	2	268	67,2	117
235 065	Schörmberg	2 860	1 308	1 926	2 225	1 162	47	2,1	12	497	22,3	109
235 066	Simmersfeld	782	277	734	495	198	41	8,3	17	185	37,4	59
235 067	Simmozheim	1 032	391	365	337	128	7	2,1	3	215	63,8	50
235 073	Unterreichenbach	937	369	523	357	144	12	3,4	2	162	45,4	37
235 079	Wildbad/Schwarzw.,St.	5 226	2 356	6 167	5 426	2 534	69	1,3	16	2 147	39,6	644
235 080	Wildberg, Stadt	4 008	1 403	2 124	1 829	754	76	4,2	34	977	53,4	253
	<b>Calw</b>	<b>62 454</b>	<b>24 519</b>	<b>50 604</b>	<b>49 572</b>	<b>21 953</b>	<b>1 404</b>	<b>2,8</b>	<b>496</b>	<b>20 836</b>	<b>42,0</b>	<b>6 460</b>
<b>236</b>	<b>Enzkreis</b>											
236 004	Birkenfeld	4 503	1 885	3 573	4 143	1 634	52	1,3	16	2 841	68,6	1 019
236 011	Eisingen	2 112	868	480	753	335	11	1,5	4	454	60,3	178
236 013	Engelsbrand	1 886	773	734	943	399	40	4,2	8	531	56,3	194
236 019	Friolzheim	1 569	612	552	817	306	8	1,0	4	402	49,2	144
236 025	Heimsheim, Stadt	2 066	775	1 051	793	337	19	2,4	12	391	49,3	126
236 028	Illingen	3 189	1 200	2 033	1 893	595	58	3,1	19	1 169	61,8	243
236 030	Ispringen	2 957	1 233	1 619	1 811	771	21	1,2	8	1 315	72,6	511
236 074	Kämpfelbach	2 886	1 212	1 008	934	395	6	0,6	2	621	66,5	236
236 070	Keltern	3 931	1 647	2 245	2 198	968	27	1,2	9	1 556	70,8	626
236 031	Kieselbronn	1 091	446	565	393	153	7	1,8	3	223	56,7	71
236 033	Knittlingen, Stadt	3 084	1 214	2 140	2 720	1 038	82	3,0	35	1 807	66,4	652
236 076	Königsbach-Stein	4 287	1 715	1 483	2 248	904	76	3,4	27	1 300	57,8	417
236 038	Maulbronn, Stadt	2 867	1 082	2 924	2 762	930	61	2,2	19	1 866	67,6	464
236 039	Mönsheim	1 213	481	685	767	405	28	3,7	7	540	70,4	294
236 040	Mühlacker, Stadt	11 738	4 606	12 558	12 222	5 018	182	1,5	56	7 765	63,5	2 546
236 043	Neuenbürg, Stadt	3 471	1 471	2 221	2 190	996	39	1,8	13	886	40,5	267
236 044	Neuhausen	2 097	816	595	1 110	433	17	1,5	7	755	68,0	247
236 073	Neulingen	2 312	919	723	785	302	34	4,3	12	442	56,3	126
236 046	Niefern-Öschelbronn	4 740	2 018	4 168	4 561	1 853	45	1,0	16	3 224	70,7	1 097
236 075	Ölbronn-Dürrn	1 422	545	648	585	205	41	7,0	10	395	67,5	110
236 050	Ötisheim	2 084	792	1 416	1 400	464	37	2,6	15	1 010	72,1	257
236 071	Remchingen	4 578	1 798	1 955	2 480	1 051	47	1,9	13	1 467	59,2	513
236 061	Sternenfels	1 176	438	820	411	175	30	7,3	9	217	52,8	69
236 072	Straubenhardt	4 126	1 665	1 855	2 894	1 045	31	1,1	10	2 026	70,0	603
236 062	Tiefenbronn	2 289	901	976	1 234	584	12	1,0	3	869	70,4	399
236 065	Wiernsheim	2 417	910	999	1 391	491	60	4,3	16	905	65,1	267
236 067	Wimsheim	1 041	408	356	404	168	11	2,7	3	235	58,2	88
236 068	Wurmberg	1 121	446	437	566	198	29	5,1	15	388	68,6	117
	<b>Enzkreis</b>	<b>82 253</b>	<b>32 876</b>	<b>50 819</b>	<b>55 408</b>	<b>22 153</b>	<b>1 111</b>	<b>2,0</b>	<b>371</b>	<b>35 600</b>	<b>64,3</b>	<b>11 881</b>
<b>237</b>	<b>Freudenstadt</b>											
237 002	Alpirsbach, Stadt	2 927	1 157	3 016	2 589	1 059	121	4,7	41	1 538	59,4	509
237 075	Bad Rippoldsau-Schapb.	1 120	389	1 066	832	334	64	7,7	11	305	36,7	40
237 004	Baiersbronn	6 714	2 631	5 383	5 571	2 204	187	3,4	37	2 156	38,7	430
237 008	Betzweiler-Wäldle	600	229	346	280	97	12	4,3	3	158	56,4	41
237 019	Dornstetten, Stadt	2 761	1 064	2 291	2 565	1 056	50	1,9	20	1 306	50,9	407
237 024	Empfingen	1 432	542	822	819	439	15	1,8	6	488	59,6	290
237 027	Eutingen im Gäu	1 967	716	828	731	365	54	7,4	22	351	48,0	166
237 028	Freudenstadt, Stadt	9 052	3 902	10 922	11 836	5 368	198	1,7	67	3 974	33,6	1 051
237 030	Glatten	1 024	351	766	802	232	30	3,7	13	497	62,0	94
237 032	Grömbach	235	83	158	71	25	13	18,3	6	29	40,8	9
237 040	Horb am Neckar, Stadt	9 825	3 629	7 669	7 974	3 267	195	2,4	73	4 297	53,9	1 369
237 045	Loßburg	2 468	931	2 081	2 479	920	179	7,2	80	1 561	63,0	406
237 054	Pfalzgrafenweiler	2 503	957	2 053	2 019	762	60	3,0	17	1 103	54,6	290
237 061	Schopfloch	899	339	1 002	1 272	334	64	5,0	30	1 020	80,2	199
237 073	Seewald	910	349	627	633	276	49	7,7	13	152	24,0	33
237 074	Waldachtal	2 485	1 009	1 830	2 188	966	32	1,5	15	1 412	64,5	537
237 072	Wörnnersberg	99	39	70	45	20	5	11,1	-	9	20,0	2
	<b>Freudenstadt</b>	<b>47 021</b>	<b>18 317</b>	<b>40 930</b>	<b>42 706</b>	<b>17 724</b>	<b>1 328</b>	<b>3,1</b>	<b>454</b>	<b>20 356</b>	<b>47,7</b>	<b>5 873</b>
	<b>Region</b>											
	<b>Nordschwarzwald</b>	<b>241 607</b>	<b>97 471</b>	<b>214 724</b>	<b>216 607</b>	<b>93 375</b>	<b>4 283</b>	<b>2,0</b>	<b>1 448</b>	<b>112 284</b>	<b>51,8</b>	<b>37 299</b>
	<b>Regierungsbezirk</b>											
	<b>Karlsruhe</b>	<b>1 099 863</b>	<b>431 087</b>	<b>1 095 533</b>	<b>1 120 949</b>	<b>441 294</b>	<b>16 669</b>	<b>1,5</b>	<b>5 603</b>	<b>505 980</b>	<b>45,1</b>	<b>137 135</b>

1) Einschließlich erwerbstätiger Schüler und Studierende. -2) Ohne Pendler mit unbestimmtem Ziel.

am 25. Mai 1987 nach Geschlecht bzw. Wirtschaftsbereichen

Wirtschaftsbereich						Auf 100 Erwerbstätige am Wohnort entfielene Erwerbstätige am Arbeitsort <sup>1)2)</sup>	Berufsauspendler über die Gemeindegrenze <sup>1)2)</sup>				Schl.-Nr.
Handel, Verkehr und Nachrichtenübermittlung			Übrige Wirtschaftsbereiche				1970	1987			
ins- gesamt	% von Sp. 4	weib- lich	ins- gesamt	% von Sp. 4	weib- lich		ins- gesamt	ins- gesamt	% von Sp. 1	weib- lich	
12	13	14	15	16	17	18	19	20	21	22	
78	9,3	30	145	17,3	81	69,2	344	608	49,4	209	235 050
46	12,5	26	112	30,4	63	31,7	479	883	75,5	342	235 055
51	14,0	27	87	23,9	49	36,7	474	788	79,0	253	235 057
60	15,0	23	59	14,8	34	46,7	291	606	70,5	221	235 060
237	10,7	135	1 444	64,9	906	78,4	754	1 153	40,3	371	235 065
37	7,5	12	232	46,9	110	64,0	193	394	50,4	112	235 066
36	10,7	24	79	23,4	51	32,8	338	790	76,6	288	235 067
38	10,6	18	145	40,6	87	38,6	506	679	72,5	262	235 073
589	10,9	304	2 621	48,3	1 570	104,5	756	1 088	20,8	337	235 079
201	11,0	96	575	31,4	371	46,1	1 134	2 581	64,4	779	235 080
<b>6 574</b>	<b>13,3</b>	<b>3 197</b>	<b>20 758</b>	<b>41,9</b>	<b>11 800</b>	<b>79,9</b>	<b>15 365</b>	<b>29 252</b>	<b>46,8</b>	<b>9 004</b>	
											<b>236</b>
597	14,4	238	653	15,8	361	92,7	2 225	2 551	56,7	1 002	236 004
89	11,8	50	199	26,4	103	36,0	674	1 552	73,5	600	236 011
139	14,7	55	233	24,7	142	50,5	867	1 294	68,6	500	236 013
198	24,2	64	209	25,6	94	52,6	539	1 157	73,7	423	236 019
129	16,3	67	254	32,0	132	38,8	607	1 513	73,2	516	236 025
299	15,8	129	367	19,4	204	59,8	1 450	2 084	65,3	776	236 028
168	9,3	85	307	17,0	167	61,7	2 110	2 054	69,5	820	236 030
107	11,5	55	200	21,4	102	32,5	1 635	2 182	75,6	881	236 074
249	11,3	129	366	16,7	204	56,3	1 766	2 398	61,0	911	236 070
66	16,8	28	97	24,7	51	36,1	539	827	75,8	330	236 031
213	7,8	113	618	22,7	238	88,8	1 035	1 497	48,5	537	236 033
278	12,4	139	594	26,4	321	53,0	1 989	2 855	66,6	1 091	236 076
213	7,7	102	622	22,5	345	97,0	791	1 345	46,9	492	236 038
62	8,1	27	137	17,9	77	64,0	438	729	60,1	233	236 039
1 528	12,5	770	2 747	22,5	1 646	104,5	2 399	4 301	36,6	1 374	236 040
347	15,8	152	918	41,9	564	63,5	1 344	2 049	59,0	793	236 043
130	11,7	62	208	18,7	117	53,4	972	1 407	67,1	499	236 044
73	9,3	34	236	30,1	130	34,2	993	1 728	74,7	666	236 073
393	8,6	191	899	19,7	549	96,8	1 459	2 187	46,1	857	236 046
45	7,7	23	104	17,8	62	41,5	818	1 053	74,1	392	236 075
144	10,3	74	209	14,9	118	67,5	872	1 271	61,0	457	236 050
408	16,5	215	558	22,5	310	54,6	1 939	2 939	64,2	1 073	236 071
41	10,0	23	123	29,9	74	35,3	478	855	72,7	298	236 061
286	9,9	126	551	19,0	306	70,7	1 769	2 326	56,4	886	236 072
110	8,9	59	243	19,7	123	54,2	625	1 449	63,3	462	236 062
155	11,1	69	271	19,5	139	57,8	910	1 610	66,6	561	236 065
56	13,9	23	102	25,2	54	38,8	521	780	74,9	284	236 067
59	10,4	17	90	15,9	49	50,8	560	763	68,1	288	236 068
<b>6 582</b>	<b>11,9</b>	<b>3 119</b>	<b>12 115</b>	<b>21,9</b>	<b>6 782</b>	<b>67,8</b>	<b>32 324</b>	<b>48 756</b>	<b>59,3</b>	<b>18 002</b>	
											<b>237</b>
283	10,9	138	647	25,0	371	88,8	642	1 002	34,2	323	237 002
55	6,6	27	408	49,0	256	75,2	276	385	34,4	109	237 075
802	14,4	323	2 426	43,5	1 414	83,4	1 104	1 711	25,5	642	237 004
33	11,8	5	77	27,5	48	46,9	273	413	68,8	154	237 008
426	16,6	196	783	30,5	433	93,6	669	1 257	45,5	435	237 019
68	8,3	36	248	30,3	107	58,2	498	855	59,7	218	237 024
147	20,1	76	179	24,5	101	37,4	750	1 476	75,0	440	237 027
2 105	17,8	1 026	5 559	47,0	3 224	131,6	581	1 713	18,9	507	237 028
110	13,7	42	165	20,6	83	78,6	287	551	53,8	187	237 030
11	15,5	3	18	25,4	7	30,3	125	173	73,6	62	237 032
1 265	15,9	565	2 217	27,8	1 260	81,5	1 847	3 820	38,9	1 031	237 040
168	6,8	97	571	23,0	337	101,1	459	926	37,5	315	237 045
266	13,2	122	590	29,2	333	81,3	326	1 009	40,3	352	237 054
57	4,5	17	131	10,3	88	141,8	160	382	42,5	136	237 061
50	7,9	20	382	60,3	210	69,9	202	366	40,2	115	237 073
242	11,1	98	502	22,9	316	88,6	467	969	39,0	305	237 074
2	4,4	1	29	64,4	17	45,9	32	59	59,6	22	237 072
<b>6 090</b>	<b>14,3</b>	<b>2 792</b>	<b>14 932</b>	<b>35,0</b>	<b>8 605</b>	<b>91,4</b>	<b>8 698</b>	<b>17 067</b>	<b>36,3</b>	<b>5 353</b>	
<b>32 753</b>	<b>15,1</b>	<b>16 650</b>	<b>67 287</b>	<b>31,1</b>	<b>37 978</b>	<b>90,2</b>	<b>59 542</b>	<b>103 584</b>	<b>42,9</b>	<b>34 564</b>	
<b>184 467</b>	<b>16,5</b>	<b>84 938</b>	<b>413 833</b>	<b>36,9</b>	<b>213 618</b>	<b>102,7</b>	<b>282 105</b>	<b>449 747</b>	<b>40,9</b>	<b>154 616</b>	



Noch: 2. Erwerbstätige am Wohn-/Arbeitsort und Berufsauspendler über die Gemeindegrenze in den Gemeinden Baden-Württembergs

Schl.-Nr.	Gemeinde	Erwerbstätige <sup>1)</sup> am Wohnort		Erwerbstätige <sup>1)2)</sup> am Arbeitsort			Davon gehörten zum					
		1987		1970	1987		Land- und Forstwirtschaft, Fischerei			Produzierendes Gewerbe		
		ins- gesamt	weib- lich	ins- gesamt	ins- gesamt	weib- lich	ins- gesamt	% von Sp. 4	weib- lich	ins- gesamt	% von Sp. 4	weib- lich
		1	2	3	4	5	6	7	8	9	10	11

Regierungsbezirk Freiburg

Region Südlicher Oberrhein

<b>311 000</b>	<b>Stadtkreis Freiburg im Breisg., St.</b>	<b>73 728</b>	<b>32 332</b>	<b>96 841</b>	<b>109 478</b>	<b>45 981</b>	<b>878</b>	<b>0,8</b>	<b>249</b>	<b>28 666</b>	<b>26,2</b>	<b>6 740</b>
	<b>Landkreise</b>											
<b>315</b>	<b>Breisgau- Hochschwarzwald</b>											
315 003	Au	497	195	148	285	115	36	12,6	5	108	37,9	36
315 004	Auggen	903	340	735	529	178	88	16,6	31	208	39,3	35
315 006	Bad Krozingen	4 916	2 074	2 818	4 777	2 471	175	3,7	49	1 059	22,2	201
315 007	Badenweiler	1 446	670	2 275	1 756	1 055	20	1,1	6	171	9,7	51
315 008	Ballrechten-Dottingen	763	291	304	358	171	37	10,3	9	164	45,8	71
315 013	Bötzingen	2 383	963	1 693	2 549	781	193	7,6	109	1 839	72,1	376
315 014	Bollschweil	959	348	447	357	133	64	17,9	36	124	34,7	20
315 015	Breisach am Rhein, St.	4 731	1 874	3 821	3 866	1 496	131	3,4	31	1 574	40,7	407
315 016	Breitnau	697	251	530	466	203	79	17,0	14	87	18,7	24
315 020	Buchenbach	1 375	519	601	759	315	77	10,1	20	273	36,0	63
315 022	Buggingen	1 421	508	1 215	551	201	120	21,8	44	213	38,7	57
315 028	Ebringen	991	408	316	356	156	72	20,2	48	113	31,7	24
315 131	Ehrenkirchen	2 694	1 002	1 104	1 060	382	137	12,9	33	337	31,8	112
315 030	Eichstetten	1 202	448	926	812	270	162	20,0	66	403	49,6	60
315 031	Eisenbach (Hochschw.)	1 147	456	1 067	1 372	443	53	3,9	21	1 127	82,1	322
315 033	Eschbach	697	217	627	1 578	160	29	1,8	11	66	4,2	12
315 037	Feldberg (Schwarzwald)	797	362	743	754	379	12	1,6	-	83	11,0	22
315 039	Friedenweiler	676	249	614	343	123	13	3,8	4	139	40,5	20
315 041	Glottertal	1 281	491	775	754	368	97	12,9	25	212	28,1	46
315 043	Gottenheim	1 045	415	382	346	121	38	11,0	14	143	41,3	24
315 047	Gundelfingen	4 902	2 074	1 270	2 468	955	83	3,4	27	851	34,5	181
315 048	Hartheim	1 522	563	1 050	926	230	88	9,5	25	477	51,5	99
315 050	Heitersheim, Stadt	2 111	822	1 167	1 715	720	87	5,1	31	773	45,1	246
315 051	Heuweiler	431	170	151	117	48	27	23,1	11	36	30,8	9
315 052	Hinterzarten	999	477	1 142	1 169	604	31	2,7	10	237	20,3	24
315 056	Horben	417	159	196	154	79	23	14,9	10	11	7,1	2
315 059	Ihringen	2 250	859	2 004	1 283	526	218	17,0	72	546	42,6	169
315 064	Kirchzarten	3 661	1 483	2 169	2 839	1 182	148	5,2	31	1 174	41,4	381
315 068	Lenzkirch	2 067	871	1 604	1 754	805	48	2,7	10	930	53,0	338
315 070	Löffingen, Stadt	2 982	1 131	2 371	2 005	845	138	6,9	50	1 074	53,6	365
315 132	March	3 905	1 539	1 064	1 823	616	67	3,7	25	971	53,3	201
315 072	Merdingen	1 019	368	548	681	195	37	5,4	15	393	57,7	87
315 073	Merzhausen	1 849	807	599	1 176	426	27	2,3	8	519	44,1	88
315 074	Müllheim, Stadt	5 965	2 444	5 657	6 858	2 998	300	4,4	103	2 833	41,3	934
315 130	Münstertal/Schwarzw.	2 071	717	1 565	999	391	54	5,4	11	371	37,1	80
315 076	Neuenburg am Rhein, St.	3 903	1 518	1 669	3 109	943	99	3,2	27	2 049	65,9	482
315 084	Oberried	1 167	411	444	452	172	62	13,7	18	135	29,9	21
315 089	Pfaffenweiler	1 281	479	233	326	130	25	7,7	5	135	41,4	35
315 098	Schallstadt	2 389	943	1 114	1 202	432	121	10,1	45	526	43,8	95
315 102	Schluchsee	1 155	495	677	1 019	480	64	6,3	9	143	14,0	26
315 107	Sölden	425	164	207	214	126	17	7,9	3	58	27,1	12
315 094	St. Märgen	766	267	541	492	161	100	20,3	26	134	27,2	16
315 095	St. Peter	960	347	513	533	211	97	18,2	31	128	24,0	16
315 108	Staufen im Breisgau, St.	2 679	1 010	2 181	2 737	1 062	80	2,9	20	1 309	47,8	307
315 109	Stegen	1 676	676	518	777	395	78	10,0	32	138	17,8	39
315 111	Sulzburg, Stadt	1 044	430	633	802	380	112	14,0	45	348	43,4	139
315 113	Titisee-Neustadt, Stadt	4 948	2 080	5 498	5 731	2 433	257	4,5	85	1 856	32,4	434
315 115	Umkirch	2 327	986	683	1 909	582	36	1,9	15	976	51,1	233
315 133	Vogtsbg. i. Kaiserst., St.	2 457	832	2 447	1 548	604	522	33,7	182	334	21,6	56
315 125	Wittnau	508	186	146	172	87	14	8,1	5	26	15,1	2
	<b>Breisgau- Hochschwarzwald</b>	<b>94 437</b>	<b>37 389</b>	<b>61 202</b>	<b>70 618</b>	<b>28 339</b>	<b>4 693</b>	<b>6,6</b>	<b>1 563</b>	<b>27 934</b>	<b>39,6</b>	<b>7 100</b>

1) Einschließlich erwerbstätige Schüler und Studierende. - 2) Ohne Pendler mit unbestimmtem Ziel.

am 25. Mai 1987 nach Geschlecht bzw. Wirtschaftsbereichen

Wirtschaftsbereich						Auf 100 Erwerbstätige am Wohnort entfielen Erwerbstätige am Arbeitsort <sup>(12)</sup>	Berufsauspendler über die Gemeindegrenze <sup>(12)</sup>				Schl.-Nr.
Handel, Verkehr und Nachrichtenübermittlung			Übrige Wirtschaftsbereiche				1970	1987			
ins- gesamt	% von Sp. 4	weib- lich	ins- gesamt	% von Sp. 4	weib- lich		ins- gesamt	ins- gesamt	% von Sp. 1	weib- lich	
12	13	14	15	16	17	18	19	20	21	22	

Regierungsbezirk Freiburg

Region Südlicher Oberrhein

22 893	20,9	9 827	57 041	52,1	29 165	149,2	2 926	7 485	10,2	2 571	311 000
											315
26	9,1	12	115	40,4	62	58,5	171	356	71,6	137	315 003
86	16,3	30	147	27,8	82	59,5	298	553	61,2	211	315 004
683	14,3	326	2 860	59,9	1 895	99,0	1 321	2 385	48,5	801	315 006
196	11,2	123	1 369	78,0	875	122,2	337	487	33,7	151	315 007
37	10,3	20	120	33,5	71	48,5	227	505	66,2	196	315 008
167	6,6	92	350	13,7	204	108,1	527	1 016	42,6	422	315 013
42	11,8	13	127	35,6	64	37,6	352	685	71,4	242	315 014
531	13,7	259	1 630	42,2	799	83,1	849	2 053	43,4	784	315 015
21	4,5	12	279	59,9	153	67,9	222	333	47,8	103	315 016
76	10,0	21	333	43,9	211	55,9	376	822	59,8	289	315 020
63	11,4	30	155	28,1	70	39,5	497	993	69,9	339	315 022
42	11,8	18	129	36,2	66	36,2	458	711	71,7	269	315 028
282	26,6	86	304	28,7	151	40,0	1 031	1 884	69,9	702	315 131
91	11,2	50	156	19,2	94	68,9	326	657	54,7	245	315 030
39	2,8	12	153	11,2	88	121,0	125	275	24,0	125	315 031
60	3,8	23	1 423	90,2	114	229,0	251	384	55,1	142	315 033
68	9,0	34	591	78,4	323	96,2	100	221	27,7	82	315 037
43	12,5	19	148	43,1	80	51,2	243	419	62,0	149	315 039
51	6,8	24	394	52,3	273	59,6	469	706	55,1	228	315 041
51	14,7	19	114	32,9	64	33,6	486	773	74,0	314	315 043
691	28,0	336	843	34,2	411	51,1	2 039	3 587	73,2	1 546	315 047
94	10,2	28	267	28,8	78	61,6	377	1 016	66,8	389	315 048
243	14,2	116	612	35,7	327	82,7	575	1 110	52,6	388	315 050
7	6,0	1	47	40,2	27	27,5	195	344	79,8	136	315 051
143	12,2	80	758	64,8	490	118,2	186	274	27,4	88	315 052
16	10,4	5	104	67,5	62	37,5	147	297	71,2	101	315 056
172	13,4	85	347	27,0	200	57,9	842	1 298	57,7	457	315 059
396	13,9	188	1 121	39,5	582	78,7	1 049	2 042	55,8	800	315 064
161	9,2	83	615	35,1	374	86,3	286	608	29,4	195	315 068
232	11,6	127	561	28,0	303	68,5	555	1 213	41,0	392	315 070
335	18,4	135	450	24,7	255	47,5	1 169	2 802	71,8	1 107	315 132
107	15,7	34	144	21,1	59	67,1	339	679	66,6	239	315 072
171	14,5	83	459	39,0	247	64,9	712	1 343	72,6	606	315 073
1 087	15,9	507	2 638	38,5	1 454	115,9	1 193	2 111	35,4	779	315 074
136	13,6	62	438	43,8	238	48,9	593	1 173	56,6	380	315 130
334	10,7	143	627	20,2	291	81,2	1 054	2 014	51,6	844	315 076
60	13,3	18	195	43,1	115	39,4	425	785	67,3	273	315 084
40	12,3	19	126	38,7	71	25,8	419	1 023	79,9	389	315 089
145	12,1	63	410	34,1	229	51,5	834	1 588	66,5	638	315 098
108	10,6	55	704	69,1	390	89,5	256	308	26,7	96	315 102
11	5,1	2	128	59,8	109	51,6	197	308	72,5	114	315 107
59	12,0	25	199	40,4	94	65,0	171	352	46,0	118	315 094
58	10,9	22	250	46,9	142	56,4	257	471	49,1	158	315 095
298	10,9	181	1 050	38,4	554	104,4	624	1 244	46,4	424	315 108
80	10,3	44	481	61,9	280	47,0	423	1 180	70,4	446	315 109
63	7,9	37	279	34,8	159	77,6	349	507	48,6	175	315 111
970	16,9	417	2 648	46,2	1 497	116,9	623	1 075	21,7	369	315 113
391	20,5	142	506	26,5	192	83,5	438	1 578	67,8	685	315 115
205	13,2	81	487	31,5	285	63,8	641	1 138	46,3	343	315 133
22	12,8	9	110	64,0	71	34,9	158	382	75,2	127	315 125
9 490	13,4	4 351	28 501	40,4	15 325	75,9	25 792	50 068	53,0	18 733	

Noch: 2. Erwerbstätige am Wohn-/Arbeitsort und Berufsauspendler über die Gemeindegrenze in den Gemeinden Baden-Württembergs

Schl.-Nr.	Gemeinde	Erwerbstätige <sup>1)</sup> am Wohnort		Erwerbstätige <sup>1)2)</sup> am Arbeitsort			Davon gehörten zum					
		1987		1970	1987		Land- und Forstwirtschaft, Fischerei			Produzierendes Gewerbe		
		ins- gesamt	weib- lich	ins- gesamt	ins- gesamt	weib- lich	ins- gesamt	% von Sp. 4	weib- lich	ins- gesamt	% von Sp. 4	weib- lich
		1	2	3	4	5	6	7	8	9	10	11
<b>316</b>	<b>Emmendingen</b>											
316 002	Bahlingen	1 527	531	1 082	938	292	66	7,0	23	549	58,5	91
316 003	Biederbach	725	272	499	321	123	121	37,7	63	120	37,4	23
316 009	Denzlingen	5 063	2 032	1 628	2 307	903	93	4,0	30	954	41,4	238
316 010	Elzach, Stadt	3 197	1 220	2 521	2 433	1 001	159	6,5	56	1 410	58,0	433
316 011	Emmendingen, Stadt	10 372	4 305	8 951	11 281	5 031	145	1,3	41	3 752	33,3	1 054
316 012	Endingen, Stadt	3 096	1 142	2 242	2 518	1 062	261	10,4	102	1 215	48,3	391
316 013	Forchheim	478	183	312	266	91	74	27,8	25	70	26,3	17
316 054	Freiamt	1 841	680	1 051	821	301	230	28,0	87	258	31,4	55
316 014	Gutach im Breisgau	1 716	671	2 200	1 315	585	112	8,5	46	891	67,8	367
316 017	Herbolzheim, Stadt	3 507	1 320	3 707	3 076	1 356	101	3,3	34	1 796	58,4	676
316 020	Kenzingen, Stadt	3 047	1 141	2 697	2 009	905	74	3,7	15	897	44,6	302
316 024	Malterdingen	1 107	430	967	1 102	217	74	6,7	13	846	76,8	124
316 036	Reute	1 207	448	209	352	131	6	1,7	2	172	48,9	40
316 053	Rheinhausen	1 476	551	920	602	216	20	3,3	4	309	51,3	86
316 037	Riegel	1 263	462	1 245	981	293	43	4,4	15	496	50,6	72
316 038	Sasbach	1 277	438	938	717	323	160	22,3	67	341	47,6	148
316 039	Sexau	1 340	507	566	561	222	52	9,3	19	272	48,5	93
316 042	Simonswald	1 326	457	806	767	313	88	11,5	30	413	53,8	131
316 043	Teningen	5 210	2 041	4 014	4 939	1 691	130	2,6	37	3 464	70,1	1 031
316 045	Vörstetten	1 004	413	325	363	132	40	11,0	17	171	47,1	28
316 056	Waldkirch, Stadt	8 660	3 593	7 832	7 841	3 310	207	2,6	90	4 161	53,1	1 227
316 049	Weisweil	770	277	531	455	129	56	12,3	24	292	64,2	60
316 055	Winden im Elztal	1 241	460	482	493	177	52	10,5	22	273	55,4	68
316 051	Wyhl	1 340	486	699	416	155	35	8,4	8	205	49,3	54
	<b>Emmendingen</b>	<b>61 790</b>	<b>24 060</b>	<b>46 424</b>	<b>46 874</b>	<b>18 959</b>	<b>2 399</b>	<b>5,1</b>	<b>870</b>	<b>23 327</b>	<b>49,8</b>	<b>6 809</b>
<b>317</b>	<b>Ortenaukreis</b>											
317 001	Achern, Stadt	9 188	3 473	10 536	10 476	3 654	361	3,4	156	4 927	47,0	1 054
317 005	Appenweiler	3 860	1 443	2 287	2 122	767	222	10,5	54	885	41,7	237
317 008	Bad Peterstal-Griesbach	1 316	487	1 501	1 500	579	51	3,4	9	765	51,0	109
317 009	Berghaupten	1 016	381	483	292	108	19	6,5	5	152	52,1	45
317 011	Biberach	1 448	569	1 183	1 125	409	61	5,4	22	778	69,2	239
317 021	Durbach	1 814	713	857	972	456	230	23,7	77	256	26,3	79
317 026	Ettenheim, Stadt	4 243	1 646	3 014	3 192	1 460	122	3,8	32	1 525	47,8	529
317 029	Fischerbach	751	295	314	361	144	67	18,6	24	175	48,5	52
317 031	Friesenheim	4 860	1 920	2 921	2 833	1 118	162	5,7	64	1 558	55,0	458
317 034	Gengenbach, Stadt	4 552	1 824	5 239	4 768	2 062	191	4,0	66	2 584	54,2	786
317 039	Gutach (Schwarzwaldb.)	1 087	425	829	1 044	419	102	9,8	46	666	63,8	211
317 040	Haslach im Kinzigtal, St.	2 695	1 049	2 670	3 123	1 346	65	2,1	21	1 751	56,1	616
317 041	Hausach, Stadt	2 344	880	3 012	3 212	1 016	101	3,1	38	2 023	63,0	462
317 046	Hofstetten	693	224	321	242	78	52	21,5	13	99	40,9	16
317 047	Hohberg	3 277	1 227	1 430	1 026	550	60	5,8	20	491	47,9	270
317 051	Hornberg, Stadt	2 120	846	2 534	1 966	770	124	6,3	60	1 247	63,4	395
317 152	Kappel-Grafenhausen	1 794	712	866	762	325	22	2,9	6	475	62,3	179
317 056	Kappelrodeck	2 613	933	2 006	1 597	615	221	13,8	78	763	47,8	183
317 057	Kehl, Stadt	13 589	5 311	12 996	13 676	5 404	260	1,9	94	5 039	36,8	1 035
317 059	Kippenheim	2 043	789	1 264	1 905	812	50	2,6	15	1 218	63,9	530
317 065	Lahr/Schwarzwald, Stadt	15 359	6 363	21 734	22 747	9 082	276	1,2	89	11 962	52,6	3 692
317 068	Lauf	1 777	681	1 035	673	267	33	4,9	10	281	41,8	75
317 067	Lautenbach	819	278	435	344	152	79	23,0	32	99	28,8	19
317 073	Mahlberg, Stadt	1 651	641	920	1 042	476	46	4,4	19	587	56,3	240
317 075	Meißenheim	1 530	595	828	611	249	79	12,9	32	306	50,1	84
317 078	Mühlenbach	762	301	390	340	155	171	50,3	80	63	18,5	18
317 151	Neuried	3 664	1 429	2 160	1 449	568	257	17,7	116	638	44,0	140
317 085	Nordrach	917	352	780	943	375	51	5,4	9	446	47,3	65
317 088	Oberharmersbach	1 176	405	708	612	227	123	20,1	42	254	41,5	46
317 089	Oberkirch, Stadt	7 897	2 904	7 379	7 375	2 646	663	9,0	255	3 974	53,9	824
317 093	Oberwolfach	1 235	401	901	721	230	98	13,6	14	338	46,9	58
317 096	Offenburg, Stadt	23 017	9 573	32 005	37 354	14 730	298	0,8	106	11 921	31,9	3 025
317 097	Ohlsbach	1 093	401	362	363	185	18	5,0	6	171	47,1	85
317 098	Oppenau, Stadt	2 212	770	2 264	1 686	648	138	8,2	57	853	50,6	213
317 100	Ortenberg	1 341	508	788	698	223	39	5,6	10	408	58,5	88

1) Einschließlich erwerbstätige Schüler und Studierende. – 2) Ohne Pendler mit unbestimmtem Ziel.

am 25. Mai 1987 nach Geschlecht bzw. Wirtschaftsbereichen

Wirtschaftsbereich						Auf 100 Erwerbstätige am Wohnort entfielen Erwerbstätige am Arbeitsort <sup>1)2)</sup>	Berufsauspendler über die Gemeindegrenze <sup>1)2)</sup>				Schl.-Nr.
Handel, Verkehr und Nachrichtenübermittlung			Übrige Wirtschaftsbereiche				1970	1987			
ins- gesamt	% von Sp. 4	weib- lich	ins- gesamt	% von Sp. 4	weib- lich		ins- gesamt	ins- gesamt	% von Sp. 1	weib- lich	
12	13	14	15	16	17	18	19	20	21	22	
											<b>316</b>
135	14,4	57	188	20,0	121	62,9	499	900	58,9	308	316 002
19	5,9	5	61	19,0	32	44,6	260	451	62,2	165	316 003
370	16,0	168	890	38,6	467	46,1	1 645	3 546	70,0	1 436	316 009
226	9,3	128	638	26,2	384	77,1	735	1 346	42,1	473	316 010
1 742	15,4	781	5 642	50,0	3 155	109,9	2 821	4 237	40,9	1 476	316 011
398	15,8	184	644	25,6	385	82,7	738	1 313	42,4	405	316 012
26	9,8	13	96	36,1	36	56,7	202	286	59,8	107	316 013
106	12,9	44	227	27,6	115	45,1	783	1 075	58,4	397	316 054
76	5,8	38	236	17,9	134	78,1	636	972	56,6	346	316 014
255	8,3	151	924	30,0	495	89,2	906	1 667	47,5	534	316 017
296	14,7	166	742	36,9	422	67,0	1 105	1 915	62,8	673	316 020
69	6,3	22	113	10,3	58	101,6	472	689	62,2	303	316 024
63	17,9	26	111	31,5	63	29,7	507	925	76,6	343	316 036
69	11,5	43	204	33,9	83	41,5	644	1 044	70,7	383	316 053
137	14,0	56	305	31,1	150	79,8	320	783	62,0	286	316 037
58	8,1	29	158	22,0	79	57,5	433	715	56,0	208	316 038
95	16,9	33	142	25,3	77	42,5	554	958	71,5	351	316 039
40	5,2	18	226	29,5	134	58,5	459	712	53,7	210	316 042
537	10,9	201	808	16,4	422	95,8	1 643	2 559	49,1	953	316 043
45	12,4	21	107	29,5	66	36,7	404	751	74,8	315	316 045
861	11,0	457	2 612	33,3	1 536	91,1	2 437	3 421	39,5	1 294	316 056
39	8,6	18	68	14,9	27	60,5	212	432	56,1	168	316 049
43	8,7	23	125	25,4	64	40,2	711	861	69,4	314	316 055
44	10,6	28	132	31,7	65	31,5	531	988	73,7	362	316 051
<b>5 749</b>	<b>12,3</b>	<b>2 710</b>	<b>15 399</b>	<b>32,9</b>	<b>8 570</b>	<b>76,9</b>	<b>19 657</b>	<b>32 546</b>	<b>52,7</b>	<b>11 810</b>	
											<b>317</b>
1 758	16,8	797	3 430	32,7	1 647	115,0	1 606	3 219	35,0	1 170	317 001
463	21,8	196	552	26,0	280	55,7	1 408	2 559	66,3	911	317 005
120	8,0	59	564	37,6	402	115,4	145	231	17,6	72	317 008
38	13,0	13	83	28,4	45	29,1	569	791	77,9	287	317 009
90	8,0	44	196	17,4	104	78,7	425	751	51,9	289	317 011
84	8,6	43	402	41,4	257	54,0	622	1 112	61,3	402	317 021
396	12,4	220	1 149	36,0	679	76,5	1 301	2 220	52,3	706	317 026
21	5,8	12	98	27,1	56	48,8	272	463	61,7	179	317 029
402	14,2	192	711	25,1	404	59,0	2 154	2 877	59,2	1 079	317 031
437	9,2	224	1 556	32,6	986	105,6	842	1 770	38,9	620	317 034
93	8,9	37	183	17,5	125	97,2	376	478	44,0	176	317 039
404	12,9	213	903	28,9	496	116,6	577	962	35,7	299	317 040
508	15,8	225	580	18,1	291	138,2	250	689	29,4	265	317 041
20	8,3	9	71	29,3	40	35,2	139	489	70,6	158	317 046
162	15,8	85	313	30,5	175	31,7	1 708	2 546	77,7	867	317 047
186	9,5	91	409	20,8	224	93,8	357	662	31,2	241	317 051
76	10,0	39	189	24,8	101	43,1	779	1 247	69,5	467	317 152
239	15,0	131	374	23,4	223	61,6	736	1 411	54,0	471	317 056
2 874	21,0	1 245	5 503	40,2	3 030	101,8	1 882	3 477	25,6	1 147	317 057
337	17,7	131	300	15,7	136	94,3	632	1 190	58,2	404	317 059
2 755	12,1	1 322	7 754	34,1	3 979	149,3	1 212	2 747	17,9	877	317 065
117	17,4	53	242	36,0	129	38,5	770	1 263	71,1	465	317 068
38	11,0	13	128	37,2	88	42,3	376	572	69,8	171	317 067
148	14,2	68	261	25,0	149	64,3	604	1 144	69,3	410	317 073
55	9,0	33	171	28,0	100	40,6	755	1 067	69,7	395	317 075
33	9,7	11	73	21,5	46	45,1	274	445	58,4	159	317 078
166	11,5	94	388	26,8	218	40,1	1 472	2 467	67,3	919	317 151
56	5,9	26	390	41,4	275	104,4	206	279	30,4	89	317 085
39	6,4	20	196	32,0	119	52,5	361	623	53,0	201	317 088
789	10,7	443	1 949	26,4	1 124	94,1	972	2 392	30,3	815	317 089
72	10,0	40	213	29,5	118	59,0	363	637	51,6	209	317 093
9 958	26,7	3 767	15 177	40,6	7 832	163,5	1 652	3 784	16,4	1 261	317 096
49	13,5	33	125	34,4	61	33,6	570	844	77,2	292	317 097
173	10,3	87	522	31,0	291	76,7	436	836	37,8	249	317 098
78	11,2	34	173	24,8	91	52,6	753	981	73,2	365	317 100

Noch: 2. Erwerbstätige am Wohn-/Arbeitsort und Berufsauspendler über die Gemeindegrenze in den Gemeinden Baden-Württembergs

Schl.-Nr.	Gemeinde	Erwerbstätige <sup>1)</sup> am Wohnort		Erwerbstätige <sup>1)2)</sup> am Arbeitsort			Davon gehörten zum					
		1987		1970	1987		Land- und Forstwirtschaft, Fischerei			Produzierendes Gewerbe		
		ins- gesamt	weib- lich	ins- gesamt	ins- gesamt	weib- lich	ins- gesamt	% von Sp. 4	weib- lich	ins- gesamt	% von Sp. 4	weib- lich
		1	2	3	4	5	6	7	8	9	10	11
317 102	Ottenhöfen i. Schwarzw.	1 426	484	1 331	1 061	303	81	7,6	21	532	50,1	52
317 110	Renchen, Stadt	2 887	1 076	2 308	2 221	836	112	5,0	37	1 352	60,9	420
317 153	Rheinau, Stadt	4 735	1 774	3 100	2 875	876	147	5,1	53	1 685	58,6	333
317 113	Ringsheim	979	382	476	492	142	37	7,5	12	275	55,9	55
317 114	Rust	1 381	556	682	701	347	24	3,4	9	294	41,9	130
317 116	Sasbach	2 231	876	1 223	1 548	650	99	6,4	37	708	45,7	177
317 118	Sasbachwalden	1 006	414	730	704	396	96	13,6	43	118	16,8	35
317 121	Schuttertal	1 612	608	1 032	614	269	105	17,1	25	289	47,1	121
317 122	Schutterwald	3 104	1 230	1 106	1 621	654	35	2,2	19	772	47,6	221
317 150	Schwanau	2 497	941	1 350	1 062	432	91	8,6	27	419	39,5	94
317 126	Seebach	633	203	387	319	79	18	5,6	1	195	61,1	26
317 127	Seelbach	2 213	886	1 443	1 406	660	79	5,6	32	786	55,9	324
317 129	Steinach	1 797	669	1 242	1 028	387	133	12,9	51	562	54,7	173
317 141	Willstätt	3 607	1 338	2 530	4 432	1 331	150	3,4	46	3 343	75,4	815
317 145	Wolfach, Stadt	2 776	1 055	3 059	2 640	1 127	153	5,8	51	1 042	39,5	265
317 146	Zell am Harmersbach, St.	3 022	1 220	2 898	3 182	1 295	162	5,1	70	1 821	57,2	460
	<b>Ortenaukreis</b>	<b>165 659</b>	<b>64 461</b>	<b>153 849</b>	<b>159 058</b>	<b>62 089</b>	<b>6 434</b>	<b>4,0</b>	<b>2 311</b>	<b>73 871</b>	<b>46,4</b>	<b>19 858</b>
	<b>Region</b>											
	<b>Südlicher Oberrhein</b>	<b>395 614</b>	<b>158 242</b>	<b>358 316</b>	<b>386 028</b>	<b>155 368</b>	<b>14 404</b>	<b>3,7</b>	<b>4 993</b>	<b>153 798</b>	<b>39,8</b>	<b>40 507</b>

**Region Schwarzwald-Baar-Heuberg**

Landkreise												
<b>325</b>	<b>Rottweil</b>											
325 001	Aichhalden	1 824	686	1 253	808	281	54	6,7	28	496	61,4	135
325 009	Bösiingen	1 315	472	782	649	229	28	4,3	12	420	64,7	121
325 072	Deißlingen	2 480	1 003	1 475	1 484	639	50	3,4	18	918	61,9	385
325 011	Dietingen	1 658	591	860	530	224	47	8,9	14	196	37,0	62
325 012	Dornhan, Stadt	2 452	921	1 815	1 346	609	115	8,5	56	717	53,3	273
325 014	Dunningen	2 280	851	1 555	1 347	551	62	4,6	21	841	62,4	324
325 015	Epfendorf	1 574	592	804	608	266	40	6,6	16	372	61,2	144
325 071	Eschbronn	920	334	493	270	135	21	7,8	12	154	57,0	79
325 070	Fluorn-Winzeln	1 524	591	828	1 022	386	28	2,7	9	708	69,3	224
325 024	Hardt	1 120	430	559	596	282	12	2,0	3	418	70,1	199
325 036	Lauterbach	1 636	665	1 179	899	385	27	3,0	19	532	59,2	174
325 045	Oberndorf am Neckar, St.	6 367	2 486	9 372	8 842	3 127	115	1,3	50	6 080	68,8	1 616
325 049	Rottweil, Stadt	9 917	4 115	14 517	15 280	6 188	116	0,8	40	5 615	36,7	1 427
325 050	Schenkenzell	899	309	1 015	591	233	49	8,3	6	357	60,4	133
325 051	Schiltach, Stadt	1 827	727	1 661	2 320	884	79	3,4	36	1 698	73,2	547
325 053	Schramberg, Stadt	7 995	3 351	11 707	10 494	4 432	120	1,1	36	6 715	64,0	2 288
325 057	Sulz am Neckar, Stadt	4 867	1 804	4 633	3 776	1 486	240	6,4	89	1 851	49,0	506
325 058	Tennenbronn	1 851	697	1 394	1 362	583	86	6,3	44	918	67,4	383
325 060	Villingendorf	1 273	492	454	376	151	23	6,1	11	158	42,0	52
325 061	Vöhringen	1 599	634	1 457	1 135	422	32	2,8	12	779	68,6	239
325 064	Wellendingen	1 204	489	991	883	311	9	1,0	5	761	86,2	242
325 069	Zimmern ob Rottweil	2 269	865	1 225	1 269	460	49	3,9	26	647	51,0	193
	<b>Rottweil</b>	<b>58 851</b>	<b>23 105</b>	<b>60 029</b>	<b>55 887</b>	<b>22 264</b>	<b>1 402</b>	<b>2,5</b>	<b>563</b>	<b>31 351</b>	<b>56,1</b>	<b>9 746</b>
<b>326</b>	<b>Schwarzwald-Baar-Kreis</b>											
326 003	Bad Dürkheim, Stadt	4 417	1 920	3 438	3 740	1 951	157	4,2	52	1 192	31,9	338
326 005	Blumberg, Stadt	4 672	1 663	4 761	3 842	1 306	171	4,5	65	2 713	70,6	753
326 006	Bräunlingen, Stadt	2 551	955	2 312	2 339	709	71	3,0	17	1 725	73,7	427
326 075	Brigachtal	2 370	922	501	727	241	67	9,2	25	316	43,5	68
326 010	Dauchingen	1 497	617	431	685	249	29	4,2	10	425	62,0	122
326 012	Donaueschingen, Stadt	8 593	3 480	8 474	10 059	4 288	306	3,0	91	4 401	43,8	1 405
326 017	Furtwangen i.Schw., St.	4 672	1 867	5 221	5 132	2 026	111	2,2	38	3 329	64,9	1 132
326 020	Gütenbach	721	303	1 034	495	225	30	6,1	11	350	70,7	160
326 027	Hüfingen, Stadt	2 994	1 159	2 034	1 883	663	197	10,5	76	879	46,7	159
326 031	Königsfeld i.Schwarzw.	2 272	928	1 593	1 300	671	104	8,0	35	276	21,2	61

1) Einschließlich erwerbstätige Schüler und Studierende. – 2) Ohne Pendler mit unbestimmtem Ziel.

am 25. Mai 1987 nach Geschlecht bzw. Wirtschaftsbereichen

Wirtschaftsbereich						Auf 100 Erwerbstätige am Wohnort entfielen Erwerbstätige am Arbeitsort <sup>(12)</sup>	Berufsauspendler über die Gemeindegrenze <sup>(12)</sup>				Schl.-Nr.
Handel, Verkehr und Nachrichtenübermittlung			Übrige Wirtschaftsbereiche				1970	1987			
ins- gesamt	% von Sp. 4	weib- lich	ins- gesamt	% von Sp. 4	weib- lich		ins- gesamt	ins- gesamt	% von Sp. 1	weib- lich	
12	13	14	15	16	17	18	19	20	21	22	
173	16,3	74	275	25,9	156	75,1	392	717	50,3	262	317 102
247	11,1	124	510	23,0	255	78,0	904	1 471	51,0	502	317 110
402	14,0	165	641	22,3	325	61,7	1 506	2 564	54,1	1 011	317 153
62	12,6	25	118	24,0	50	50,8	466	687	70,2	280	317 113
52	7,4	31	331	47,2	177	52,2	542	893	64,7	311	317 114
131	8,5	61	610	39,4	375	70,1	787	1 331	59,7	480	317 116
61	8,7	34	429	60,9	284	71,7	271	528	52,5	186	317 118
64	10,4	36	156	25,4	87	38,5	617	1 051	65,2	375	317 121
405	25,0	213	409	25,2	201	52,7	1 395	2 191	70,6	837	317 122
108	10,2	54	444	41,8	257	43,1	1 241	1 657	66,4	601	317 150
34	10,7	14	72	22,6	38	51,0	216	400	63,2	145	317 126
161	11,5	98	380	27,0	206	64,1	746	1 277	57,7	446	317 127
152	14,8	67	181	17,6	96	57,9	460	1 006	56,0	351	317 129
448	10,1	194	491	11,1	276	124,8	1 073	1 794	49,7	689	317 141
281	10,6	148	1 164	44,1	663	96,5	538	1 093	39,4	327	317 145
306	9,6	187	893	28,1	578	106,0	430	953	31,5	331	317 146
<b>26 321</b>	<b>16,5</b>	<b>11 575</b>	<b>52 432</b>	<b>33,0</b>	<b>28 345</b>	<b>97,0</b>	<b>39 140</b>	<b>68 838</b>	<b>41,6</b>	<b>24 221</b>	
<b>64 453</b>	<b>16,7</b>	<b>28 463</b>	<b>153 373</b>	<b>39,7</b>	<b>81 405</b>	<b>98,7</b>	<b>87 515</b>	<b>158 937</b>	<b>40,2</b>	<b>57 335</b>	

Region Schwarzwald-Baar-Heuberg

95	11,8	36	163	20,2	82	44,6	827	1 178	64,6	432	325 001
80	12,3	36	121	18,6	60	49,8	486	876	66,6	296	325 009
233	15,7	87	283	19,1	149	60,3	1 073	1 416	57,1	491	325 072
105	19,8	35	182	34,3	113	32,4	780	1 251	75,5	407	325 011
170	12,6	82	344	25,6	198	55,2	887	1 350	55,1	409	325 012
134	9,9	52	310	23,0	154	59,3	804	1 385	60,7	457	325 014
37	6,1	15	159	26,2	91	39,3	723	1 107	70,3	393	325 015
45	16,7	20	50	18,5	24	29,7	404	702	76,3	226	325 071
70	6,8	41	216	21,1	112	67,9	562	822	53,9	297	325 070
54	9,1	23	112	18,8	57	53,7	405	684	61,1	213	325 024
97	10,8	41	243	27,0	151	55,3	805	870	53,2	325	325 036
825	9,3	427	1 822	20,6	1 034	140,0	452	1 489	23,4	479	325 045
3 479	22,8	1 280	6 070	39,7	3 441	155,5	892	1 999	20,2	658	325 049
53	9,0	23	132	22,3	71	66,0	352	537	59,7	171	325 050
182	7,8	84	361	15,6	217	128,5	532	591	32,3	199	325 051
1 082	10,3	568	2 577	24,6	1 540	132,7	602	1 575	19,7	440	325 053
408	10,8	223	1 277	33,8	668	78,1	1 231	2 130	43,8	632	325 057
117	8,6	42	241	17,7	114	74,3	481	645	34,8	186	325 058
59	15,7	24	136	36,2	64	29,8	523	987	77,5	375	325 060
146	12,9	64	178	15,7	107	71,5	409	849	53,1	300	325 061
20	2,3	11	93	10,5	53	74,3	342	655	54,4	260	325 064
227	17,9	98	346	27,3	143	56,7	798	1 485	65,4	545	325 069
<b>7 718</b>	<b>13,8</b>	<b>3 312</b>	<b>15 416</b>	<b>27,6</b>	<b>8 643</b>	<b>95,8</b>	<b>14 370</b>	<b>24 583</b>	<b>41,8</b>	<b>8 191</b>	
											<b>326</b>
559	14,9	335	1 832	49,0	1 226	85,7	1 512	2 092	47,4	719	326 003
311	8,1	160	647	16,8	328	83,1	679	1 317	28,2	462	326 005
192	8,2	76	351	15,0	189	92,4	630	1 054	41,3	444	326 006
132	18,2	49	212	29,2	99	31,0	765	1 806	76,2	706	326 075
81	11,8	34	150	21,9	83	46,3	553	1 040	69,5	429	326 010
1 539	15,3	707	3 813	37,9	2 085	118,0	1 226	2 367	27,5	715	326 012
380	7,4	195	1 312	25,6	661	110,6	258	673	14,4	203	326 017
35	7,1	18	80	16,2	36	69,2	104	346	48,0	126	326 020
327	17,4	171	480	25,5	257	63,6	986	1 751	58,5	686	326 027
159	12,2	85	761	58,5	490	57,6	1 097	1 273	56,0	426	326 031

Noch: 2. Erwerbstätige am Wohn-/Arbeitsort und Berufsauspendler über die Gemeindegrenze in den Gemeinden Baden-Württembergs

Schl.-Nr.	Gemeinde	Erwerbstätige <sup>1)</sup> am Wohnort		Erwerbstätige <sup>1)2)</sup> am Arbeitsort			Davon gehörten zum					
		1987		1970	1987		Land- und Forstwirtschaft, Fischerei			Produzierendes Gewerbe		
		ins- gesamt	weib- lich	ins- gesamt	ins- gesamt	weib- lich	ins- gesamt	% von Sp. 4	weib- lich	ins- gesamt	% von Sp. 4	weib- lich
		1	2	3	4	5	6	7	8	9	10	11
326 037	Mönchweiler	1 564	616	760	1 051	361	31	2,9	8	787	74,9	232
326 041	Niedereschach	2 302	906	1 136	1 052	458	56	5,3	18	626	59,5	259
326 054	Schönwald i. Schwarzw.	1 054	434	825	707	300	46	6,5	19	315	44,6	95
326 055	Schonach im Schwarzw.	2 285	911	2 161	1 902	798	60	3,2	34	1 283	67,5	448
326 052	St. Georgen i. Schw., St.	6 648	2 727	8 807	7 666	3 213	148	1,9	51	5 581	72,8	2 113
326 060	Triberg i. Schwarzw., St.	2 750	1 087	3 745	3 048	1 164	75	2,5	28	1 686	55,3	464
326 061	Tuningen	1 083	431	583	663	272	60	9,0	21	432	65,2	170
326 065	Unterkirnach	1 027	395	636	802	304	37	4,6	18	519	64,7	167
326 074	Villingen-Schwenn., St.	35 740	14 969	47 921	43 940	18 063	364	0,8	135	24 381	55,5	7 878
326 068	Vöhrenbach, Stadt	1 898	696	1 925	1 494	547	76	5,1	26	1 030	68,9	310
	<b>Schwarzwald-Baar-Kreis</b>	<b>91 110</b>	<b>36 986</b>	<b>98 298</b>	<b>92 527</b>	<b>37 809</b>	<b>2 196</b>	<b>2,4</b>	<b>778</b>	<b>52 246</b>	<b>56,5</b>	<b>16 761</b>
<b>327</b>	<b>Tuttlingen</b>											
327 002	Aldingen	2 716	1 076	2 700	2 440	894	33	1,4	8	1 932	79,2	670
327 004	Bärenthal	216	83	164	100	48	4	4,0	-	70	70,0	38
327 005	Balgheim	373	151	177	198	76	9	4,5	5	127	64,1	41
327 006	Böttingen	680	316	560	539	323	4	0,7	-	452	83,9	285
327 007	Bubsheim	394	168	320	377	155	3	0,8	-	333	88,3	134
327 008	Buchheim	284	102	210	122	62	33	27,0	13	62	50,8	39
327 009	Deilingen	735	302	507	494	191	4	0,8	1	419	84,8	158
327 010	Denkingen	933	372	535	544	248	4	0,7	-	405	74,4	189
327 011	Dürbheim	661	261	266	274	95	7	2,6	2	199	72,6	62
327 012	Durchhausen	372	152	143	140	71	19	13,6	8	73	52,1	36
327 013	Egesheim	226	94	232	203	72	4	2,0	1	182	89,7	60
327 057	Emmingen-Liptingen	1 700	664	999	1 352	475	84	6,2	33	1 022	75,6	311
327 016	Fridingen a. d. Donau, St.	1 545	549	1 044	1 374	413	13	0,9	3	1 090	79,3	261
327 017	Frittlingen	844	332	484	464	183	12	2,6	6	285	61,4	107
327 018	Geisingen, Stadt	2 174	812	2 313	1 672	581	68	4,1	22	891	53,3	180
327 019	Gosheim	1 723	720	1 572	2 277	893	4	0,2	2	1 975	86,7	745
327 020	Gunningen	242	98	116	101	48	8	7,9	4	73	72,3	35
327 023	Hausen ob Verena	311	124	121	120	49	5	4,2	2	37	30,8	16
327 025	Immendingen	2 678	875	2 344	2 305	569	135	5,9	62	615	26,7	139
327 027	Irndorf	375	153	296	250	108	7	2,8	4	193	77,2	77
327 029	Königsheim	287	124	198	227	90	-	-	-	210	92,5	82
327 030	Kolbingen	574	224	489	396	159	10	2,5	1	331	83,6	128
327 033	Mahlstetten	408	166	248	160	63	-	-	-	119	74,4	45
327 036	Mühlheim a. d. Donau, St.	1 601	604	1 282	1 350	488	21	1,6	4	1 020	75,6	323
327 038	Neuhausen ob Eck	1 466	507	1 072	1 116	218	58	5,2	20	246	22,0	61
327 040	Reichenbach a. Heuberg	243	110	257	246	101	4	1,6	1	226	91,9	90
327 041	Renquishausen	332	144	238	234	102	3	1,3	1	215	91,9	91
327 056	Rietheim-Weilheim	1 222	524	1 308	1 487	665	15	1,0	6	1 351	90,9	595
327 055	Seitingen-Oberflacht	908	341	451	385	128	13	3,4	4	264	68,6	71
327 046	Spaichingen, Stadt	4 656	1 887	4 014	4 749	1 955	22	0,5	4	2 735	57,6	934
327 048	Talheim	472	192	283	208	92	28	13,5	11	126	60,6	56
327 049	Trossingen, Stadt	5 151	2 133	5 911	4 876	2 132	96	2,0	31	2 676	54,9	993
327 050	Tuttlingen, Stadt	14 609	5 983	17 918	19 624	8 166	200	1,0	78	11 108	56,6	3 593
327 051	Wehingen	1 639	709	1 504	1 747	773	20	1,1	7	1 364	78,1	578
327 054	Wurmlingen	1 701	669	805	1 240	380	11	0,9	4	896	72,3	203
	<b>Tuttlingen</b>	<b>54 451</b>	<b>21 721</b>	<b>51 081</b>	<b>53 391</b>	<b>21 066</b>	<b>961</b>	<b>1,8</b>	<b>348</b>	<b>33 322</b>	<b>62,4</b>	<b>11 426</b>
	<b>Region Schwarzwald-Baar-Heuberg</b>	<b>204 412</b>	<b>81 812</b>	<b>209 408</b>	<b>201 805</b>	<b>81 139</b>	<b>4 559</b>	<b>2,3</b>	<b>1 689</b>	<b>116 919</b>	<b>57,9</b>	<b>37 933</b>
	<b>Region Hochrhein-Bodensee</b>											
	<b>Landkreise</b>											
<b>335</b>	<b>Konstanz</b>											
335 001	Aach, Stadt	655	249	328	375	123	19	5,1	5	196	52,3	50
335 002	Allensbach	2 589	1 057	1 043	1 271	624	52	4,1	16	370	29,1	87
335 098	Bodman-Ludwigshafen	1 459	543	1 014	854	338	101	11,8	21	358	41,9	118
335 015	Büsingen am Hochrhein	517	206	177	238	103	38	16,0	12	46	19,3	16
335 021	Eigeltingen	1 324	491	1 184	715	274	119	16,6	34	389	54,4	140

1) Einschließlich erwerbstätige Schüler und Studierende. - 2) Ohne Pendler mit unbestimmtem Ziel.



**am 25. Mai 1987 nach Geschlecht bzw. Wirtschaftsbereichen**

Wirtschaftsbereich						Auf 100 Erwerbstätige am Wohnort entfielen Erwerbstätige am Arbeitsort <sup>1)2)</sup>	Berufsauspendler über die Gemeindegrenze <sup>1)2)</sup>				Schl.-Nr.
Handel, Verkehr und Nachrichtenübermittlung			Übrige Wirtschaftsbereiche				1970	1987			
ins- gesamt	% von Sp. 4	weib- lich	ins- gesamt	% von Sp. 4	weib- lich		ins- gesamt	ins- gesamt	% von Sp. 1	weib- lich	
12	13	14	15	16	17	18	19	20	21	22	
69	6,6	34	164	15,6	87	67,8	683	1 009	64,5	374	326 037
153	14,5	66	217	20,6	115	46,5	591	1 475	64,1	529	326 041
73	10,3	39	273	38,6	147	67,7	207	483	45,8	189	326 054
236	12,4	136	323	17,0	180	83,5	459	698	30,5	232	326 055
610	8,0	296	1 327	17,3	753	115,9	516	1 338	20,1	377	326 052
388	12,7	175	899	29,5	497	111,4	419	679	24,7	238	326 060
55	8,3	22	116	17,5	59	62,4	593	604	55,8	211	326 061
76	9,5	25	170	21,2	94	79,2	333	523	50,9	160	326 065
6 443	14,7	2 886	12 752	29,0	7 164	123,5	1 124	4 206	11,8	1 346	326 074
110	7,4	56	278	18,6	155	79,4	335	665	35,0	221	326 068
<b>11 928</b>	<b>12,9</b>	<b>5 565</b>	<b>26 157</b>	<b>28,3</b>	<b>14 705</b>	<b>102,3</b>	<b>13 070</b>	<b>25 399</b>	<b>27,9</b>	<b>8 793</b>	
											<b>327</b>
194	8,0	76	281	11,5	140	91,1	456	1 117	41,1	424	327 002
15	15,0	6	11	11,0	4	46,5	69	133	61,6	39	327 004
37	18,7	16	25	12,6	14	54,1	194	269	72,1	98	327 005
14	2,6	8	69	12,8	30	79,9	79	263	38,7	80	327 006
11	2,9	7	30	8,0	14	95,9	63	113	28,7	35	327 007
6	4,9	2	21	17,2	8	43,4	102	178	62,7	50	327 008
15	3,0	6	56	11,3	26	67,7	252	394	53,6	143	327 009
33	6,1	14	102	18,8	45	58,9	338	568	60,9	200	327 010
32	11,7	14	36	13,1	17	41,9	309	468	70,8	185	327 011
13	9,3	8	35	25,0	19	37,8	172	271	72,8	98	327 012
3	1,5	2	14	6,9	9	89,8	50	98	43,4	38	327 013
80	5,9	37	166	12,3	94	80,7	455	694	40,8	275	327 057
63	4,6	35	208	15,1	114	89,6	280	587	38,0	206	327 016
61	13,1	17	106	22,8	53	55,8	338	491	58,2	169	327 017
243	14,5	101	470	28,1	278	78,8	702	959	44,1	349	327 018
98	4,3	53	200	8,8	93	133,2	180	348	20,2	132	327 019
10	9,9	5	10	9,9	4	42,1	148	172	71,1	65	327 020
43	35,8	15	35	29,2	16	39,3	164	214	68,8	84	327 023
180	7,8	75	1 375	59,7	293	87,3	552	1 131	42,2	419	327 025
10	4,0	6	40	16,0	21	66,8	86	161	42,9	52	327 027
7	3,1	4	10	4,4	4	79,6	80	138	48,1	53	327 029
9	2,3	8	46	11,6	22	70,0	110	233	40,6	84	327 030
6	3,8	4	35	21,9	14	39,6	151	262	64,2	105	327 033
86	6,4	44	223	16,5	117	85,1	336	740	46,2	282	327 036
68	6,1	32	744	66,7	105	78,4	509	847	57,8	324	327 038
2	0,8	1	14	5,7	9	101,7	53	73	30,0	25	327 040
4	1,7	3	12	5,1	7	70,5	80	152	45,8	60	327 041
33	2,2	15	88	5,9	49	123,2	323	544	44,5	218	327 056
30	7,8	16	78	20,3	37	43,0	306	593	65,3	226	327 055
567	11,9	276	1 425	30,0	741	103,0	714	1 664	35,7	584	327 046
13	6,3	7	41	19,7	18	44,7	221	298	63,1	108	327 048
740	15,2	336	1 364	28,0	772	95,7	549	1 568	30,4	534	327 049
2 778	14,2	1 340	5 538	28,2	3 155	135,5	688	1 935	13,2	488	327 050
101	5,8	54	262	15,0	134	107,3	260	474	28,9	171	327 051
120	9,7	61	213	17,2	112	73,8	701	1 024	60,2	423	327 054
<b>5 725</b>	<b>10,7</b>	<b>2 704</b>	<b>13 383</b>	<b>25,1</b>	<b>6 588</b>	<b>99,2</b>	<b>10 070</b>	<b>19 174</b>	<b>35,2</b>	<b>6 826</b>	
<b>25 371</b>	<b>12,6</b>	<b>11 581</b>	<b>54 956</b>	<b>27,2</b>	<b>29 936</b>	<b>99,6</b>	<b>37 510</b>	<b>69 156</b>	<b>33,8</b>	<b>23 810</b>	

**Region Hochrhein-Bodensee**

											<b>335</b>
103	27,5	39	57	15,2	29	57,6	393	453	69,2	167	335 001
142	11,2	66	707	55,6	455	49,5	958	1 715	66,2	636	335 002
110	12,9	50	285	33,4	149	61,1	482	773	53,0	274	335 098
22	9,2	9	132	55,5	66	47,7	191	297	57,4	120	335 015
58	8,1	26	149	20,8	74	54,6	509	800	60,4	296	335 021

Noch: 2. Erwerbstätige am Wohn-/Arbeitsort und Berufsauspendler über die Gemeindegrenze in den Gemeinden Baden-Württembergs

Schl.-Nr.	Gemeinde	Erwerbstätige <sup>1)</sup> am Wohnort		Erwerbstätige <sup>1)2)</sup> am Arbeitsort			Davon gehörten zum					
		1987		1970	1987		Land- und Forstwirtschaft, Fischerei			Produzierendes Gewerbe		
		ins- gesamt	weib- lich	ins- gesamt	ins- gesamt	weib- lich	ins- gesamt	% von Sp. 4	weib- lich	ins- gesamt	% von Sp. 4	weib- lich
		1	2	3	4	5	6	7	8	9	10	11
335 022	Engen, Stadt	4 126	1 587	2 624	2 789	1 297	146	5,2	52	1 234	44,2	509
335 025	Gaienhofen	1 160	470	638	742	353	72	9,7	30	191	25,7	60
335 026	Gailingen	1 093	447	716	978	577	29	3,0	11	93	9,5	23
335 028	Gottmadingen	3 751	1 352	4 747	3 454	924	88	2,5	25	2 375	68,8	387
335 035	Hilzingen	3 075	1 155	1 197	1 136	458	223	19,6	84	373	32,8	102
335 096	Hohenfels	696	240	530	323	121	109	33,7	41	87	26,9	20
335 043	Konstanz, Univ.-Stadt	31 055	12 991	33 008	34 159	14 303	355	1,0	107	11 019	32,3	3 069
335 055	Moos	1 242	468	466	430	160	86	20,0	34	124	28,8	25
335 097	Mühlhausen-Ehingen	1 510	556	806	552	173	69	12,5	19	226	40,9	58
335 057	Mühlingen	805	288	619	334	114	100	29,9	38	111	33,2	19
335 061	Öhningen	1 403	480	767	584	204	84	14,4	24	222	38,0	48
335 099	Orsingen-Nenzingen	1 018	363	452	487	195	68	14,0	30	239	49,1	76
335 063	Radolfzell a. Bodens., St.	11 362	4 619	10 871	12 187	5 398	219	1,8	60	6 407	52,6	2 491
335 066	Reichenau	2 154	926	1 715	1 724	773	394	22,9	172	411	23,8	90
335 100	Rielasingen-Worblingen	4 764	1 849	2 329	2 572	1 148	82	3,2	27	1 446	56,2	642
335 075	Singen (Hohentwiel), St.	18 862	7 197	25 970	25 419	9 139	178	0,7	62	12 930	50,9	2 807
335 077	Steißlingen	1 586	579	747	1 094	332	80	7,3	25	699	63,9	160
335 079	Stockach, Stadt	5 818	2 241	5 752	5 783	2 406	285	4,9	76	2 776	48,0	896
335 080	Tengen, Stadt	1 854	636	1 284	877	414	89	10,1	33	425	48,5	180
335 081	Volkertshausen	923	326	628	502	221	21	4,2	6	356	70,9	145
	<b>Konstanz</b>	<b>104 801</b>	<b>41 316</b>	<b>99 412</b>	<b>99 579</b>	<b>40 172</b>	<b>3 106</b>	<b>3,1</b>	<b>1 044</b>	<b>43 103</b>	<b>43,3</b>	<b>12 218</b>
<b>336</b>	<b>Lörrach</b>											
336 004	Aitern	225	86	65	64	34	5	7,8	-	14	21,9	9
336 006	Bad Bellingen	1 281	516	720	959	581	43	4,5	10	103	10,7	34
336 008	Binzen	1 037	388	407	753	271	38	5,0	14	377	50,1	88
336 010	Böllen	47	12	36	3	1	2	66,7	-	-	-	-
336 012	Bürchau	81	23	81	33	15	1	3,0	-	10	30,3	4
336 014	Efringen-Kirchen	3 211	1 141	1 885	1 674	586	188	11,2	76	787	47,0	171
336 019	Eimeldingen	726	261	294	377	101	9	2,4	3	252	66,8	43
336 020	Elbenschwand	88	31	68	25	9	13	52,0	4	2	8,0	1
336 024	Fischingen	273	92	91	69	27	19	27,5	6	13	18,8	6
336 025	Fröhd	203	60	146	34	15	8	23,5	3	4	11,8	-
336 105	Grenzach-Wyhlen	5 770	2 101	5 994	6 258	1 764	79	1,3	35	4 963	79,3	1 064
336 106	Häg-Ehrsberg	500	213	341	202	111	107	53,0	70	37	18,3	16
336 034	Hasel	483	167	160	120	37	12	10,0	4	49	40,8	10
336 036	Hausen im Wiesental	1 062	416	675	783	364	13	1,7	3	609	77,8	272
336 043	Inzlingen	1 140	431	299	302	123	19	6,3	6	100	33,1	29
336 045	Kandern, Stadt	2 967	1 095	2 190	1 597	628	188	11,8	67	538	33,7	83
336 050	Lörrach, Stadt	18 636	7 600	23 373	23 964	10 318	182	0,8	65	9 221	38,5	2 465
336 104	Malsburg-Marzell	671	234	551	344	156	9	2,6	4	71	20,6	8
336 057	Maulburg	1 804	715	1 559	2 824	1 050	32	1,1	13	2 295	81,3	784
336 060	Neuenweg	163	56	151	88	31	7	8,0	3	24	27,3	2
336 067	Raich	113	29	110	59	12	6	10,2	1	40	67,8	6
336 069	Rheinfelden(Baden), St.	12 705	4 672	10 016	10 099	3 618	153	1,5	49	5 361	53,1	796
336 073	Rümmingen	655	255	153	232	71	12	5,2	4	147	63,4	33
336 074	Sallneck	126	45	85	46	15	14	30,4	5	19	41,3	5
336 075	Schallbach	301	106	164	65	29	25	38,5	9	14	21,5	4
336 078	Schliengen	1 791	686	1 209	907	366	178	19,6	73	320	35,3	63
336 079	Schönau i. Schwarzw., St.	1 052	442	1 423	1 427	599	17	1,2	2	856	60,0	308
336 080	Schönenberg	177	63	62	38	22	-	-	-	19	50,0	12
336 081	Schopfheim, Stadt	7 177	2 849	6 137	7 071	2 959	164	2,3	55	3 762	53,2	1 126
336 082	Schwörstadt	1 096	370	641	388	140	27	7,0	9	190	49,0	42
336 084	Steinen	4 303	1 609	2 538	2 428	880	89	3,7	20	1 437	59,2	398
336 086	Tegnau	202	67	205	147	68	10	6,8	3	56	38,1	17
336 087	Todtnau, Stadt	2 446	999	2 472	2 162	905	37	1,7	9	1 129	52,2	375
336 089	Tunau	84	32	33	21	14	-	-	-	11	52,4	8
336 090	Utzenfeld	303	121	245	310	79	5	1,6	-	261	84,2	54
336 091	Weil am Rhein, Stadt	11 758	4 282	9 661	9 329	3 309	200	2,1	74	3 503	37,5	856
336 094	Wembach	126	44	23	235	91	2	0,9	1	217	92,3	80
336 096	Wieden	259	88	214	165	88	6	3,6	2	109	66,1	58
336 097	Wies	285	87	267	85	33	9	10,6	2	32	37,6	5
336 098	Wieslet	257	93	155	124	65	11	8,9	3	74	59,7	41

1) Einschließlich erwerbstätige Schüler und Studierende. - 2) Ohne Pendler mit unbestimmtem Ziel.

am 25. Mai 1987 nach Geschlecht bzw. Wirtschaftsbereichen

Wirtschaftsbereich						Auf 100 Erwerbstätige am Wohnort entfielen Erwerbstätige am Arbeitsort <sup>(12)</sup>	Berufsauspendler über die Gemeindegrenze <sup>(12)</sup>				Schl.-Nr.
Handel, Verkehr und Nachrichtenübermittlung			Übrige Wirtschaftsbereiche				1970	1987			
ins- gesamt	% von Sp. 4	weib- lich	ins- gesamt	% von Sp. 4	weib- lich		ins- gesamt	ins- gesamt	% von Sp. 1	weib- lich	
12	13	14	15	16	17	18	19	20	21	22	
464	16,6	229	945	33,9	507	69,0	1 299	2 036	49,3	600	335 022
61	8,2	32	418	56,3	231	64,9	409	598	51,6	207	335 025
39	4,0	17	817	83,5	528	90,4	427	515	47,1	140	335 026
282	8,2	140	709	20,5	372	93,0	1 098	1 960	52,3	756	335 028
160	14,1	71	380	33,5	201	37,5	1 299	2 109	68,6	762	335 035
26	8,0	15	101	31,3	45	47,6	161	387	55,6	126	335 096
6 587	19,3	2 978	16 198	47,4	8 149	110,6	1 116	2 810	9,0	955	335 043
55	12,8	18	165	38,4	83	35,3	503	878	70,7	333	335 055
91	16,5	32	166	30,1	64	37,1	655	1 126	74,6	416	335 097
55	16,5	25	68	20,4	32	42,2	342	511	63,5	177	335 057
69	11,8	31	209	35,8	101	42,5	507	868	61,9	300	335 061
54	11,1	21	126	25,9	68	48,6	482	648	63,7	209	335 099
1 744	14,3	803	3 817	31,3	2 044	108,2	1 706	3 637	32,0	1 125	335 063
129	7,5	50	790	45,8	461	80,8	512	928	43,1	360	335 066
433	16,8	165	611	23,8	314	54,7	2 048	3 275	68,7	1 242	335 100
5 121	20,1	2 253	7 190	28,3	4 017	135,6	2 652	4 470	23,7	1 873	335 075
108	9,9	40	207	18,9	107	70,3	663	1 048	66,1	374	335 077
933	16,1	417	1 789	30,9	1 017	100,4	865	1 942	33,4	566	335 079
75	8,6	36	288	32,8	165	48,1	658	1 096	59,1	306	335 080
29	5,8	15	96	19,1	55	55,2	403	590	63,9	197	335 081
<b>16 950</b>	<b>17,0</b>	<b>7 578</b>	<b>36 420</b>	<b>36,6</b>	<b>19 332</b>	<b>96,0</b>	<b>20 338</b>	<b>35 470</b>	<b>33,8</b>	<b>12 517</b>	
											<b>336</b>
1	1,6	1	44	68,8	24	29,1	110	162	72,0	56	336 004
100	10,4	57	713	74,3	480	75,5	411	660	51,5	177	336 006
164	21,8	70	174	23,1	99	73,2	550	744	71,7	267	336 008
-	-	-	1	33,3	1	6,7	25	42	89,4	11	336 010
4	12,1	2	18	54,5	9	41,8	36	56	69,1	13	336 012
184	11,0	93	515	30,8	246	53,1	1 176	2 018	62,8	676	336 014
44	11,7	17	72	19,1	38	53,0	306	555	76,4	195	336 019
3	12,0	1	7	28,0	3	28,7	38	63	71,6	23	336 020
12	17,4	5	25	36,2	10	25,5	63	218	79,9	70	336 024
2	5,9	1	20	58,8	11	17,3	131	165	81,3	47	336 025
339	5,4	185	877	14,0	480	110,4	1 155	2 156	37,4	907	336 105
12	5,9	2	46	22,8	23	41,0	177	303	60,6	102	336 106
20	16,7	6	39	32,5	17	25,4	319	385	79,7	137	336 034
55	7,0	31	106	13,5	58	74,4	368	614	57,8	203	336 036
53	17,5	23	130	43,0	65	26,8	515	894	78,4	329	336 043
211	13,2	124	660	41,3	354	54,7	1 070	1 710	57,6	581	336 045
5 697	23,8	3 000	8 864	37,0	4 788	129,5	3 725	4 753	25,5	1 477	336 050
19	5,5	11	245	71,2	133	51,8	306	377	56,2	104	336 104
215	7,6	92	282	10,0	161	157,5	963	1 000	55,4	386	336 057
6	6,8	5	51	58,0	21	55,0	78	84	51,5	24	336 060
1	1,7	-	12	20,3	5	54,1	48	72	63,7	19	336 067
1 335	13,2	744	3 250	32,2	2 029	80,3	2 536	4 604	36,2	1 695	336 069
23	9,9	13	50	21,6	21	36,5	177	541	82,6	213	336 073
3	6,5	2	10	21,7	3	36,8	52	87	69,0	32	336 074
6	9,2	4	20	30,8	12	21,8	104	239	79,4	80	336 075
133	14,7	70	276	30,4	160	51,4	625	1 075	60,0	385	336 078
154	10,8	90	400	28,0	199	136,9	212	383	36,4	110	336 079
4	10,5	1	15	39,5	9	21,7	92	144	81,4	43	336 080
811	11,5	396	2 334	33,0	1 382	99,5	2 010	2 894	40,3	1 013	336 081
57	14,7	28	114	29,4	61	35,7	657	795	72,5	264	336 082
321	13,2	142	581	23,9	320	57,2	1 550	2 634	61,2	958	336 084
12	8,2	8	69	46,9	40	73,1	116	127	62,9	32	336 086
202	9,3	113	794	36,7	408	89,1	203	605	24,7	198	336 087
2	9,5	1	8	38,1	5	25,0	61	67	79,8	19	336 089
10	3,2	6	34	11,0	19	102,6	145	190	62,7	71	336 090
2 745	29,4	923	2 881	30,9	1 456	79,9	4 493	5 594	47,6	1 922	336 091
2	0,9	1	14	6,0	9	188,0	84	99	78,6	35	336 094
5	3,0	3	45	27,3	25	64,5	90	151	58,3	33	336 096
10	11,8	5	34	40,0	21	30,7	136	212	74,4	58	336 097
9	7,3	8	30	24,2	13	49,2	114	177	68,9	53	336 098

Noch: 2. Erwerbstätige am Wohn-/Arbeitsort und Berufsauspendler über die Gemeindegrenze in den Gemeinden Baden-Württembergs

Schl.-Nr.	Gemeinde	Erwerbstätige <sup>1)</sup> am Wohnort		Erwerbstätige <sup>1)2)</sup> am Arbeitsort			Davon gehörten zum					
		1987		1970	1987		Land- und Forstwirtschaft, Fischerei			Produzierendes Gewerbe		
		ins- gesamt	weib- lich	ins- gesamt	ins- gesamt	weib- lich	ins- gesamt	% von Sp. 4	weib- lich	ins- gesamt	% von Sp. 4	weib- lich
		1	2	3	4	5	6	7	8	9	10	11
336 100	Wittlingen	311	114	92	98	25	6	6,1	2	70	71,4	14
336 103	Zell im Wiesental, St.	3 032	1 221	3 803	2 799	1 083	44	1,6	19	2 011	71,8	656
	<b>Lörrach</b>	<b>88 927</b>	<b>33 912</b>	<b>78 794</b>	<b>78 708</b>	<b>30 693</b>	<b>1 989</b>	<b>2,5</b>	<b>728</b>	<b>39 107</b>	<b>49,7</b>	<b>10 046</b>
<b>337</b>	<b>Waldshut</b>											
337 002	Albbruck	2 778	938	2 248	2 092	469	121	5,8	40	1 442	68,9	184
337 096	Bad Säckingen, Stadt	6 707	2 782	8 231	8 408	3 981	97	1,2	31	3 722	44,3	1 385
337 013	Bernau	778	288	503	681	218	9	1,3	1	448	65,8	96
337 022	Bonndorf i. Schwarzw., St.	2 512	981	2 498	2 423	1 014	168	6,9	50	1 266	52,2	445
337 027	Dachsberg (Südschw.)	581	243	441	323	151	96	29,7	59	88	27,2	16
337 030	Dettighofen	453	143	267	154	40	29	18,8	3	65	42,2	5
337 032	Dogern	1 076	381	309	607	194	10	1,6	3	345	56,8	77
337 124	Eggingen	611	189	342	255	85	10	3,9	1	182	71,4	52
337 038	Görwihl	1 667	580	1 688	1 122	438	79	7,0	31	625	55,7	170
337 039	Grafenhausen	863	308	699	686	222	75	10,9	28	335	48,8	48
337 045	Häusern	507	204	362	345	139	1	0,3	-	146	42,3	23
337 049	Herrisried	818	273	530	381	138	36	9,4	9	150	39,4	34
337 051	Höchenschwand	991	469	843	885	508	47	5,3	16	108	12,2	15
337 053	Hohentengen a. Hochrh.	1 250	427	665	665	284	85	12,8	35	309	46,5	112
337 059	Ibach	166	61	143	87	29	6	6,9	1	28	32,2	1
337 060	Jestetten	1 974	766	1 230	1 400	650	34	2,4	12	655	46,8	242
337 062	Klettgau	2 966	995	2 125	1 912	550	91	4,8	25	1 237	64,7	251
337 125	Küssaberg	2 120	716	709	800	264	78	9,8	24	424	53,0	80
337 065	Lauchringen	2 989	1 090	1 296	2 086	763	47	2,3	17	1 372	65,8	422
337 066	Laufenburg (Baden), St.	3 243	1 121	3 035	2 675	771	62	2,3	23	1 805	67,5	323
337 070	Lottstetten	949	339	518	579	222	33	5,7	11	310	53,5	92
337 076	Murg	2 835	974	1 553	1 372	587	27	2,0	8	799	58,2	302
337 090	Rickenbach	1 492	524	1 081	864	289	33	3,8	11	483	55,9	83
337 097	St. Blasien, Stadt	1 611	718	2 045	2 280	997	59	2,6	14	808	35,4	163
337 106	Stühlingen, Stadt	2 199	795	1 979	1 735	677	208	12,0	49	838	48,3	242
337 108	Todtmoos	863	375	976	772	391	29	3,8	2	135	17,5	23
337 128	Ühlingen-Birkendorf	1 790	565	1 370	965	320	182	18,9	77	419	43,4	53
337 126	Waldshut-Tiengen, Stadt	9 544	3 661	12 295	13 496	5 781	226	1,7	86	5 208	38,6	1 467
337 116	Wehr, Stadt	5 690	2 171	5 739	5 117	2 057	78	1,5	29	3 779	73,9	1 327
337 118	Weilheim	1 135	382	531	362	120	57	15,7	17	137	37,8	17
337 127	Wutach	530	169	552	278	74	85	30,6	31	137	49,3	20
337 123	Wutöschingen	2 584	935	1 952	1 749	551	64	3,7	20	1 193	68,2	260
	<b>Waldshut</b>	<b>66 272</b>	<b>24 563</b>	<b>58 755</b>	<b>57 556</b>	<b>22 974</b>	<b>2 262</b>	<b>3,9</b>	<b>764</b>	<b>28 998</b>	<b>50,4</b>	<b>8 030</b>
	<b>Region</b>											
	<b>Hochrhein-Bodensee</b>	<b>260 000</b>	<b>99 791</b>	<b>236 961</b>	<b>235 843</b>	<b>93 839</b>	<b>7 357</b>	<b>3,1</b>	<b>2 536</b>	<b>111 208</b>	<b>47,2</b>	<b>30 294</b>
	<b>Regierungsbezirk</b>											
	<b>Freiburg</b>	<b>860 026</b>	<b>339 845</b>	<b>804 685</b>	<b>823 676</b>	<b>330 346</b>	<b>26 320</b>	<b>3,2</b>	<b>9 218</b>	<b>381 925</b>	<b>46,4</b>	<b>108 734</b>

1) Einschließlich erwerbstätige Schüler und Studierende. – 2) Ohne Pendler mit unbestimmtem Ziel.

am 25. Mai 1987 nach Geschlecht bzw. Wirtschaftsbereichen

Wirtschaftsbereich						Auf 100 Erwerbstätige am Wohnort entfielen Erwerbstätige am Arbeitsort <sup>1)2)</sup>	Berufsauspendler über die Gemeindegrenze <sup>1)2)</sup>				Schl.-Nr.
Handel, Verkehr und Nachrichtenübermittlung			Übrige Wirtschaftsbereiche				1970	1987			
ins- gesamt	% von Sp. 4	weib- lich	ins- gesamt	% von Sp. 4	weib- lich		ins- gesamt	ins- gesamt	% von Sp. 1	weib- lich	
12	13	14	15	16	17	18	19	20	21	22	
8	8,2	-	14	14,3	9	31,9	116	273	87,8	102	336 100
221	7,9	115	523	18,7	293	93,2	597	1 160	38,3	434	336 103
<b>13 215</b>	<b>16,8</b>	<b>6 399</b>	<b>24 397</b>	<b>31,0</b>	<b>13 520</b>	<b>89,5</b>	<b>25 740</b>	<b>39 082</b>	<b>43,9</b>	<b>13 554</b>	
											<b>337</b>
203	9,7	70	326	15,6	175	75,7	720	1 485	53,5	578	337 002
1 235	14,7	628	3 354	39,9	1 937	126,4	1 125	1 966	29,3	580	337 096
47	6,9	29	177	26,0	92	88,7	116	239	30,7	95	337 013
296	12,2	139	693	28,6	380	97,9	216	641	25,5	195	337 022
29	9,0	12	110	34,1	64	56,2	165	277	47,7	99	337 027
20	13,0	11	40	26,0	21	34,3	187	324	71,5	107	337 030
103	17,0	45	149	24,5	69	58,0	460	769	71,5	278	337 032
21	8,2	9	42	16,5	23	42,4	231	436	71,4	128	337 124
110	9,8	51	308	27,5	186	68,0	455	814	48,8	234	337 038
49	7,1	21	227	33,1	125	81,1	180	297	34,4	107	337 039
29	8,4	12	169	49,0	104	68,7	114	242	47,7	92	337 045
47	12,3	19	148	38,8	76	47,3	438	488	59,7	156	337 049
70	7,9	48	660	74,6	429	90,1	120	286	28,9	80	337 051
88	13,2	46	183	27,5	91	54,2	455	668	53,4	184	337 053
3	3,4	-	50	57,5	27	52,7	34	96	57,8	37	337 059
186	13,3	116	525	37,5	280	71,8	628	895	45,3	260	337 060
174	9,1	85	410	21,4	189	65,3	814	1 399	47,2	512	337 062
77	9,6	46	221	27,6	114	38,1	824	1 562	73,7	522	337 125
305	14,6	144	362	17,4	180	70,3	1 389	1 745	58,4	628	337 065
303	11,3	141	505	18,9	284	83,4	1 073	1 690	52,1	613	337 066
73	12,6	42	163	28,2	77	61,1	356	551	58,1	182	337 070
214	15,6	97	332	24,2	180	49,2	1 385	1 898	66,9	585	337 076
89	10,3	53	259	30,0	142	58,9	579	846	56,7	292	337 090
272	11,9	164	1 141	50,0	656	142,6	126	258	16,0	72	337 097
206	11,9	92	483	27,8	294	79,6	623	908	41,3	273	337 106
89	11,5	50	519	67,2	316	91,0	100	202	23,4	46	337 108
77	8,0	38	287	29,7	152	54,9	452	916	51,2	271	337 128
2 712	20,1	1 351	5 350	39,6	2 877	142,5	1 407	2 487	26,1	651	337 126
470	9,2	228	790	15,4	473	91,0	1 024	2 037	35,8	691	337 116
34	9,4	16	134	37,0	70	32,6	374	816	71,9	269	337 118
11	4,0	3	45	16,2	20	52,9	119	314	59,2	98	337 127
155	8,9	84	337	19,3	187	68,5	662	1 423	55,1	511	337 123
<b>7 797</b>	<b>13,5</b>	<b>3 890</b>	<b>18 499</b>	<b>32,1</b>	<b>10 290</b>	<b>87,8</b>	<b>16 951</b>	<b>28 975</b>	<b>43,7</b>	<b>9 426</b>	
<b>37 962</b>	<b>16,1</b>	<b>17 867</b>	<b>79 316</b>	<b>33,6</b>	<b>43 142</b>	<b>91,7</b>	<b>63 029</b>	<b>103 527</b>	<b>39,8</b>	<b>35 497</b>	
<b>127 786</b>	<b>15,5</b>	<b>57 911</b>	<b>287 645</b>	<b>34,9</b>	<b>154 483</b>	<b>96,8</b>	<b>188 054</b>	<b>331 620</b>	<b>38,6</b>	<b>116 642</b>	

Noch: 2. Erwerbstätige am Wohn-/Arbeitsort und Berufsauspendler über die Gemeindegrenze in den Gemeinden Baden-Württembergs

Schl.-Nr.	Gemeinde	Erwerbstätige <sup>1)</sup> am Wohnort		Erwerbstätige <sup>1)2)</sup> am Arbeitsort			Davon gehörten zum					
		1987		1970	1987		Land- und Forstwirtschaft, Fischerei			Produzierendes Gewerbe		
		ins- gesamt	weib- lich	ins- gesamt	ins- gesamt	weib- lich	ins- gesamt	% von Sp. 4	weib- lich	ins- gesamt	% von Sp. 4	weib- lich
		1	2	3	4	5	6	7	8	9	10	11

Regierungsbezirk Tübingen

Region Neckar-Alb

Landkreise												
<b>415</b>	<b>Reutlingen</b>											
415 078	Bad Urach, Stadt	5 388	2 249	6 265	6 260	2 986	63	1,0	23	3 270	52,2	1 137
415 014	Dettingen an der Erms	4 015	1 506	3 256	4 146	1 423	35	0,8	19	3 192	77,0	898
415 089	Engstingen	2 092	790	1 871	1 841	518	55	3,0	20	562	30,5	183
415 019	Eningen unter Achalm	4 537	1 769	2 885	4 118	1 499	97	2,4	29	2 968	72,1	929
415 027	Gomadingen	964	343	489	551	201	152	27,6	38	106	19,2	33
415 028	Grabenstetten	645	247	356	223	81	25	11,2	9	117	52,5	38
415 029	Grafenberg	1 164	451	479	524	162	14	2,7	8	330	63,0	68
415 034	Hayingen, Stadt	905	312	910	573	224	122	21,3	38	280	48,9	98
415 090	Hohenstein	1 412	524	1 215	1 114	315	125	11,2	44	741	66,5	158
415 039	Hülben	1 317	538	674	473	183	21	4,4	6	274	57,9	94
415 092	Lichtenstein	3 938	1 582	2 449	2 096	884	26	1,2	7	1 385	66,1	511
415 048	Mehrstetten	562	222	596	521	231	62	11,9	25	350	67,2	147
415 050	Metzingen, Stadt	9 227	3 661	10 034	10 022	4 076	137	1,4	37	6 523	65,1	2 261
415 053	Münsingen, Stadt	5 203	1 968	5 094	4 798	1 811	334	7,0	126	1 464	30,5	384
415 058	Pfronstetten	582	178	617	276	81	130	47,1	36	54	19,6	10
415 059	Pfullingen, Stadt	7 829	3 217	6 315	6 225	2 619	90	1,4	29	3 399	54,6	1 268
415 060	Pliezhausen	3 441	1 287	1 218	1 684	701	17	1,0	5	1 016	60,3	336
415 061	Reutlingen, Stadt	45 991	19 312	53 157	56 058	23 478	500	0,9	165	27 709	49,4	8 795
415 062	Riederich	2 084	799	968	1 768	445	12	0,7	5	1 325	74,9	243
415 088	Römerstein	1 760	679	965	903	415	97	10,7	44	543	60,1	241
415 091	Sonnenbühl	3 020	1 221	2 332	1 857	799	32	1,7	9	1 354	72,9	561
415 093	St. Johann	2 152	829	1 277	868	424	73	8,4	25	471	54,3	229
415 073	Trochtelfingen, Stadt	2 714	1 118	1 957	1 713	780	156	9,1	64	1 049	61,2	458
415 087	Walddorfhäslach	1 809	665	716	777	373	30	3,9	14	483	62,2	210
415 080	Wannweil	2 134	865	1 211	981	457	43	4,4	19	538	54,8	237
415 085	Zwiefalten	966	364	1 143	1 142	472	108	9,5	29	242	21,2	47
415 086	Gutsbezirk Münsingen	74	23	86	66	16	3	4,5	-	10	15,2	4
	<b>Reutlingen</b>	<b>115 925</b>	<b>46 719</b>	<b>108 535</b>	<b>111 578</b>	<b>45 654</b>	<b>2 559</b>	<b>2,3</b>	<b>873</b>	<b>59 755</b>	<b>53,6</b>	<b>19 578</b>
<b>416</b>	<b>Tübingen</b>											
416 048	Ammerbuch	4 421	1 672	1 865	1 591	683	105	6,6	28	735	46,2	261
416 006	Bodelshausen	2 323	956	2 075	2 179	993	19	0,9	7	1 770	81,2	787
416 009	Dettenhausen	2 265	848	891	1 087	395	14	1,3	4	721	66,3	204
416 011	Dußlingen	2 175	906	957	1 372	448	15	1,1	7	899	65,5	208
416 015	Gomaringen	3 190	1 290	2 329	2 027	1 050	33	1,6	14	1 181	58,3	570
416 018	Hirrlingen	1 064	383	463	466	214	8	1,7	3	295	63,3	120
416 022	Kirchentellinsfurt	2 352	946	1 528	1 406	724	20	1,4	7	858	61,0	432
416 023	Kusterdingen	3 089	1 241	1 147	1 291	569	85	6,6	26	616	47,7	228
416 025	Mössingen, Stadt	7 218	2 790	5 001	5 314	2 384	74	1,4	26	2 783	52,4	1 052
416 026	Nehren	1 457	585	882	818	305	17	2,1	4	585	71,5	184
416 049	Neustetten	1 013	354	530	326	109	51	15,6	18	140	42,9	15
416 031	Ofterdingen	1 770	672	1 078	1 153	378	34	2,9	15	803	69,6	203
416 036	Rottenburg a. Neckar, St.	15 524	5 579	9 610	9 283	3 455	313	3,4	72	3 713	40,0	826
416 050	Starzach	1 383	511	828	426	152	17	4,0	2	194	45,5	40
416 041	Tübingen, Univ.-Stadt	31 420	13 722	36 204	43 818	19 508	445	1,0	140	11 288	25,8	2 818
	<b>Tübingen</b>	<b>80 664</b>	<b>32 455</b>	<b>65 388</b>	<b>72 557</b>	<b>31 367</b>	<b>1 250</b>	<b>1,7</b>	<b>373</b>	<b>26 581</b>	<b>36,6</b>	<b>7 948</b>
<b>417</b>	<b>Zollernalbkreis</b>											
417 079	Albstadt, Stadt	23 103	10 175	31 208	27 453	12 123	254	0,9	90	18 534	67,5	7 588
417 002	Balingen, Stadt	14 493	6 092	15 802	16 948	7 176	177	1,0	59	9 004	53,1	3 211
417 008	Bisingen	3 791	1 694	2 797	3 028	1 584	40	1,3	15	2 100	69,4	1 165
417 010	Bitz	1 829	776	1 741	1 226	566	24	2,0	9	959	78,2	419
417 013	Burladingen, Stadt	6 247	2 789	6 293	5 265	2 680	114	2,2	32	3 917	74,4	2 127
417 014	Dautmergen	164	67	63	50	32	4	8,0	3	29	58,0	19
417 015	Dormettingen	401	171	316	375	136	6	1,6	2	313	83,5	108
417 016	Dotternhausen	734	300	636	617	159	9	1,5	3	475	77,0	93
417 022	Geislingen, Stadt	2 623	1 087	1 503	1 353	836	53	3,9	21	824	60,9	531
417 023	Grosselfingen	827	336	513	381	180	26	6,8	8	212	55,6	121

1) Einschließlich erwerbstätige Schüler und Studierende. – 2) Ohne Pendler mit unbestimmtem Ziel.

am 25. Mai 1987 nach Geschlecht bzw. Wirtschaftsbereichen

Wirtschaftsbereich						Auf 100 Erwerbstätige am Wohnort entfielen Erwerbstätige am Arbeitsort <sup>1)2)</sup>	Berufsauspendler über die Gemeindegrenze <sup>1)2)</sup>				Schl.-Nr.
Handel, Verkehr und Nachrichtenübermittlung			Übrige Wirtschaftsbereiche				1970	1987			
ins- gesamt	% von Sp. 4	weib- lich	ins- gesamt	% von Sp. 4	weib- lich		ins- gesamt	ins- gesamt	% von Sp. 1	weib- lich	
12	13	14	15	16	17	18	19	20	21	22	

Regierungsbezirk Tübingen

Region Neckar-Alb

											<b>415</b>
596	9,5	339	2331	37,2	1 487	116,7	1 110	1 983	36,8	620	415 078
346	8,3	188	573	13,8	318	103,9	1 157	1 945	48,4	671	415 014
118	6,4	57	1 106	60,1	258	88,7	566	1 133	54,2	446	415 089
337	8,2	151	716	17,4	390	91,4	2 124	2 643	58,3	1 012	415 019
34	6,2	11	259	47,0	119	57,5	383	545	56,5	182	415 027
33	14,8	6	48	21,5	28	35,0	308	464	71,9	177	415 028
68	13,0	26	112	21,4	60	45,3	435	850	73,0	329	415 029
34	5,9	18	137	23,9	70	64,2	183	408	45,1	122	415 034
76	6,8	36	172	15,4	77	79,7	264	760	53,8	281	415 090
67	14,2	27	111	23,5	56	36,1	671	946	71,8	389	415 039
166	7,9	80	519	24,8	286	53,7	1 646	2 481	63,0	903	415 092
16	3,1	6	93	17,9	53	93,2	96	277	49,3	92	415 048
1 235	12,3	594	2 127	21,2	1 184	109,2	1 853	3 663	39,7	1 225	415 050
589	12,3	273	2 411	50,3	1 028	92,7	609	1 623	31,2	536	415 053
34	12,3	12	58	21,0	23	47,5	141	334	57,4	104	415 058
1 274	20,5	576	1 462	23,5	746	80,1	3 295	4 640	59,3	1 767	415 059
218	12,9	111	433	25,7	249	49,3	1 447	2 349	68,3	774	415 060
9 815	17,5	4 805	18 034	32,2	9 713	122,4	4 484	10 379	22,6	3 391	415 061
240	13,6	87	191	10,8	110	85,1	624	1 385	66,5	546	415 062
82	9,1	40	181	20,0	90	51,8	642	989	56,2	308	415 088
130	7,0	58	341	18,4	171	61,8	587	1 474	48,8	508	415 091
83	9,6	37	241	27,8	133	40,5	862	1 436	66,7	469	415 093
176	10,3	81	332	19,4	177	63,6	460	1 344	49,5	467	415 073
68	8,8	32	196	25,2	117	43,4	579	1 248	69,0	405	415 087
148	15,1	71	252	25,7	130	46,2	1 145	1 521	71,3	566	415 080
92	8,1	32	700	61,3	364	118,8	120	300	31,1	91	415 085
3	4,5	2	50	75,8	10	89,2	59	15	20,3	7	415 086
<b>16 078</b>	<b>14,4</b>	<b>7 756</b>	<b>33 186</b>	<b>29,7</b>	<b>17 447</b>	<b>96,8</b>	<b>25 850</b>	<b>47 135</b>	<b>40,7</b>	<b>16 388</b>	
											<b>416</b>
182	11,4	87	569	35,8	307	36,2	1 857	3 225	72,9	1 159	416 048
143	6,6	67	247	11,3	132	94,4	359	1 011	43,5	330	416 006
117	10,8	62	235	21,6	125	48,2	764	1 525	67,3	535	416 009
131	9,5	60	327	23,8	173	63,5	1 231	1 419	65,2	605	416 011
378	18,6	225	435	21,5	241	63,8	1 052	1 927	60,4	629	416 015
54	11,6	26	109	23,4	65	44,3	389	688	64,7	219	416 018
216	15,4	124	312	22,2	161	60,1	976	1 520	64,6	522	416 022
158	12,2	79	432	33,5	236	42,0	1 642	2 098	67,9	785	416 023
684	12,9	358	1 773	33,4	948	74,3	1 352	3 297	45,7	1 010	416 025
67	8,2	35	149	18,2	82	56,7	545	993	68,2	364	416 026
27	8,3	12	108	33,1	64	32,4	321	765	75,5	257	416 049
122	10,6	45	194	16,8	115	65,5	485	1 041	58,8	411	416 031
1 609	17,3	679	3 648	39,3	1 878	60,1	4 319	8 245	53,1	2 816	416 036
47	11,0	25	168	39,4	85	31,0	634	1 054	76,2	383	416 050
5 838	13,3	2 747	26 247	59,9	13 803	140,2	2 290	5 410	17,2	1 754	416 041
<b>9 773</b>	<b>13,5</b>	<b>4 631</b>	<b>34 953</b>	<b>48,2</b>	<b>18 415</b>	<b>90,5</b>	<b>18 216</b>	<b>34 218</b>	<b>42,4</b>	<b>11 779</b>	
											<b>417</b>
3 144	11,5	1 416	5 521	20,1	3 029	119,3	1 036	2 169	9,4	535	417 079
2 579	15,2	1 073	5 188	30,6	2 833	117,7	1 009	2 823	19,5	865	417 002
255	8,4	123	633	20,9	281	80,4	1 228	1 734	45,7	544	417 008
65	5,3	40	178	14,5	98	67,3	219	878	48,0	285	417 010
519	9,9	190	715	13,6	331	84,7	833	1 647	26,4	431	417 013
7	14,0	6	10	20,0	4	30,5	91	121	73,8	37	417 014
27	7,2	11	29	7,7	15	94,0	112	218	54,4	79	417 015
30	4,9	7	103	16,7	56	84,8	190	417	56,8	177	417 016
206	15,2	142	270	20,0	142	51,9	1 171	1 618	61,7	475	417 022
51	13,4	20	92	24,1	31	46,8	371	523	63,2	183	417 023



Noch: 2. Erwerbstätige am Wohn-/Arbeitsort und Berufsauspendler über die Gemeindegrenze in den Gemeinden Baden-Württembergs

Schl.-Nr.	Gemeinde	Erwerbstätige <sup>1)</sup> am Wohnort		Erwerbstätige <sup>1)2)</sup> am Arbeitsort			Davon gehörten zum					
		1987		1970	1987		Land- und Forstwirtschaft, Fischerei			Produzierendes Gewerbe		
		ins- gesamt	weib- lich	ins- gesamt	ins- gesamt	weib- lich	ins- gesamt	% von Sp. 4	weib- lich	ins- gesamt	% von Sp. 4	weib- lich
		1	2	3	4	5	6	7	8	9	10	11
417 025	Haigerloch, Stadt	4 801	1 973	4 208	3 547	1 479	105	3,0	26	2 377	67,0	895
417 029	Hausen am Tann	164	59	79	47	22	6	12,8	2	20	42,6	8
417 031	Hechingen, Stadt	7 621	3 286	7 333	7 370	3 315	184	2,5	46	3 782	51,3	1 525
417 036	Jungingen	724	301	878	1 005	379	20	2,0	3	874	87,0	319
417 044	Meßstetten, Stadt	5 206	2 117	3 468	4 583	1 775	47	1,0	4	2 616	57,1	1 290
417 045	Nusplingen	1 027	433	801	648	288	7	1,1	4	499	77,0	214
417 047	Obernheim	781	349	691	488	271	6	1,2	1	402	82,4	232
417 051	Rangendingen	2 221	924	1 427	1 551	773	6	0,4	2	1 171	75,5	540
417 052	Ratshausen	313	126	211	100	51	-	-	-	68	68,0	38
417 054	Rosenfeld, Stadt	2 553	989	2 160	2 013	739	86	4,3	31	1 430	71,0	463
417 057	Schömberg, Stadt	1 811	731	1 736	1 570	682	24	1,5	9	1 081	68,9	429
417 063	Straßberg	1 268	539	865	830	374	49	5,9	10	580	69,9	280
417 071	Weilen unter d. Rinnen	253	105	112	92	40	-	-	-	73	79,3	31
417 075	Winterlingen	3 260	1 392	2 995	2 266	1 098	65	2,9	21	1 711	75,5	819
417 078	Zimmern unter der Burg	201	82	121	89	55	1	1,1	1	62	69,7	43
	<b>Zollernalbkreis</b>	<b>86 416</b>	<b>36 893</b>	<b>87 957</b>	<b>82 895</b>	<b>36 813</b>	<b>1 313</b>	<b>1,6</b>	<b>402</b>	<b>53 113</b>	<b>64,1</b>	<b>22 508</b>
	<b>Region Necker-Alb</b>	<b>283 005</b>	<b>116 067</b>	<b>261 880</b>	<b>267 030</b>	<b>113 834</b>	<b>5 122</b>	<b>1,9</b>	<b>1 648</b>	<b>139 449</b>	<b>52,2</b>	<b>50 034</b>

**Region Donau-Iller<sup>3)</sup>**

<b>421 000</b>	<b>Stadtkreis Ulm, Univ.-Stadt</b>	<b>45 165</b>	<b>18 090</b>	<b>79 980</b>	<b>84 707</b>	<b>32 235</b>	<b>700</b>	<b>0,8</b>	<b>262</b>	<b>37 573</b>	<b>44,4</b>	<b>8 874</b>
<b>425</b>	<b>Landkreise Alb-Donau-Kreis</b>											
425 002	Allmendingen	1 914	698	1 371	1 319	432	132	10,0	57	884	67,0	191
425 004	Altheim	244	90	195	147	38	33	22,4	15	85	57,8	11
425 005	Altheim (Alb)	701	254	367	268	107	68	25,4	18	80	29,9	23
425 008	Amstetten	1 550	563	1 096	2 195	473	152	6,9	51	1 757	80,0	307
425 011	Asselfingen	387	125	238	209	82	65	31,1	30	110	52,6	33
425 013	Ballendorf	315	115	195	155	56	55	35,5	22	59	38,1	11
425 140	Balzheim	661	237	443	479	156	42	8,8	18	365	76,2	102
425 014	Beimerstetten	915	355	449	578	189	59	10,2	21	304	52,6	80
425 017	Berghülen	827	299	625	415	155	104	25,1	48	210	50,6	61
425 019	Bernstadt	736	253	280	167	57	33	19,8	13	65	38,9	9
425 020	Blaubeuren, Stadt	4 853	1 835	4 537	3 955	1 626	226	5,7	96	2 102	53,1	552
425 141	Blaustein	6 163	2 355	2 982	2 528	942	143	5,7	52	1 423	56,3	388
425 022	Börslingen	65	23	74	40	14	19	47,5	7	13	32,5	3
425 024	Breitingen	100	38	55	36	16	16	44,4	6	5	13,9	2
425 028	Dietenheim, Stadt	2 457	897	2 075	2 132	804	33	1,5	11	1 637	76,8	525
425 031	Dornstadt	4 000	1 567	1 811	2 911	966	219	7,5	76	591	20,3	163
425 033	Ehingen (Donau), Stadt	10 058	3 733	9 615	10 600	3 964	694	6,5	251	4 964	46,8	1 104
425 035	Emeringen	67	25	75	38	15	25	65,8	11	2	5,3	-
425 036	Emerkingen	280	101	159	108	32	49	45,4	14	31	28,7	8
425 039	Erbach	4 999	1 790	2 321	2 568	971	260	10,1	93	1 175	45,8	292
425 050	Griesingen	322	100	146	55	15	14	25,5	4	18	32,7	2
425 052	Grundstheim	93	29	79	26	10	18	69,2	7	6	23,1	2
425 055	Hausen am Bussen	87	31	81	32	10	22	68,8	9	8	25,0	1
425 139	Heroldstatt	937	355	718	504	190	58	11,5	25	282	56,0	83
425 062	Holz Kirch	133	47	95	63	23	27	42,9	9	25	39,7	8
425 064	Hüttisheim	547	196	239	219	67	37	16,9	9	115	52,5	21
425 137	Illerkirchberg	1 800	679	736	702	276	93	13,2	29	290	41,3	91
425 066	Illerrieden	1 316	434	336	333	130	33	9,9	10	125	37,5	27
425 071	Laichingen, Stadt	4 254	1 636	3 865	3 942	1 614	202	5,1	84	2 425	61,5	836
425 072	Langenau, Stadt	5 385	2 092	3 807	3 745	1 598	366	9,8	138	1 589	42,4	449
425 073	Lauterach	178	52	146	31	16	17	54,8	7	4	12,9	1
425 075	Lonsee	1 653	619	826	583	237	127	21,8	33	198	34,0	54
425 079	Merklingen	784	304	546	478	190	40	8,4	14	295	61,7	105
425 081	Munderkingen, Stadt	2 115	819	2 168	2 065	771	39	1,9	15	1 365	66,1	412
425 083	Neenstetten	343	112	275	175	41	29	16,6	12	107	61,1	15
425 084	Nellingen	742	283	584	423	157	89	21,0	35	174	41,1	31
425 085	Nerenstetten	147	52	101	78	33	56	71,8	23	6	7,7	-
425 088	Oberdischingen	730	273	278	306	144	41	13,4	15	124	40,5	43
425 090	Obermarchtal	519	209	596	380	169	98	25,8	35	168	44,2	59
425 091	Oberstadion	513	158	445	253	83	76	30,0	22	108	42,7	25

1) Einschließlich erwerbstätige Schüler und Studierende. – 2) Ohne Pendler mit unbestimmtem Ziel. – 3) Soweit Land Baden-Württemberg.

am 25. Mai 1987 nach Geschlecht bzw. Wirtschaftsbereichen

Wirtschaftsbereich						Auf 100 Erwerbstätige am Wohnort entfielen Erwerbstätige am Arbeitsort <sup>1)2)</sup>	Berufsauspendler über die Gemeindegrenze <sup>1)2)</sup>				Schl.-Nr.
Handel, Verkehr und Nachrichtenübermittlung			Übrige Wirtschaftsbereiche				1970	1987			
ins- gesamt	% von Sp. 4	weib- lich	ins- gesamt	% von Sp. 4	weib- lich		ins- gesamt	ins- gesamt	% von Sp. 1	weib- lich	
12	13	14	15	16	17	18	19	20	21	22	
386	10,9	178	679	19,1	380	74,3	925	1 808	37,7	621	417 025
4	8,5	3	17	36,2	9	28,7	116	117	71,3	37	417 029
1 032	14,0	476	2 372	32,2	1 268	97,1	1 510	2 674	35,1	918	417 031
29	2,9	12	82	8,2	45	139,2	149	239	33,0	79	417 036
195	4,3	110	1 725	37,6	371	88,7	1 497	1 792	34,4	603	417 044
49	7,6	20	93	14,4	50	63,5	256	496	48,3	185	417 045
13	2,7	5	67	13,7	33	62,6	154	371	47,5	115	417 047
80	5,2	52	294	19,0	179	70,3	497	1 158	52,1	354	417 051
16	16,0	4	16	16,0	9	32,9	124	238	76,0	90	417 052
166	8,2	70	331	16,4	175	79,5	548	940	36,8	358	417 054
124	7,9	50	341	21,7	194	87,6	418	838	46,3	267	417 057
67	8,1	21	134	16,1	63	65,8	471	723	57,0	267	417 063
7	7,6	2	12	13,0	7	36,4	104	195	77,1	76	417 071
189	8,3	104	301	13,3	154	70,1	522	1 301	39,9	409	417 075
9	10,1	4	17	19,1	7	44,5	96	156	77,6	52	417 078
<b>9 249</b>	<b>11,2</b>	<b>4 139</b>	<b>19 220</b>	<b>23,2</b>	<b>9 764</b>	<b>96,5</b>	<b>13 647</b>	<b>25 194</b>	<b>29,2</b>	<b>8 042</b>	
<b>35 100</b>	<b>13,1</b>	<b>16 526</b>	<b>87 359</b>	<b>32,7</b>	<b>45 626</b>	<b>94,9</b>	<b>57 713</b>	<b>106 547</b>	<b>37,6</b>	<b>36 209</b>	

Region Donau-Iller<sup>3)</sup>

<b>16 876</b>	<b>19,9</b>	<b>7 726</b>	<b>29 558</b>	<b>34,9</b>	<b>15 373</b>	<b>188,5</b>	<b>3 195</b>	<b>6 585</b>	<b>14,6</b>	<b>2 120</b>	<b>421 000</b>
											<b>425</b>
105	8,0	63	198	15,0	121	69,8	566	999	52,2	386	425 002
13	8,8	4	16	10,9	8	60,7	93	174	71,3	64	425 004
32	11,9	15	88	32,8	51	38,8	338	471	67,2	161	425 005
72	3,3	26	214	9,7	89	142,9	512	851	54,9	313	425 008
6	2,9	2	28	13,4	17	54,6	154	234	60,5	59	425 011
8	5,2	4	33	21,3	19	49,7	92	178	56,5	59	425 013
21	4,4	12	51	10,6	24	74,0	239	344	52,0	117	425 140
138	23,9	45	77	13,3	43	64,1	433	652	71,3	250	425 014
35	8,4	14	66	15,9	32	51,0	221	476	57,6	159	425 017
21	12,6	9	48	28,7	26	23,0	370	582	79,1	200	425 019
424	10,7	215	1 203	30,4	763	82,4	1 381	1 990	41,0	613	425 020
311	12,3	146	651	25,8	356	41,3	3 430	4 303	69,8	1 591	425 141
3	7,5	-	5	12,5	4	62,5	23	30	46,2	10	425 022
4	11,1	1	11	30,6	7	36,4	43	67	67,0	24	425 024
133	6,2	75	329	15,4	193	88,0	706	1 127	45,9	376	425 028
277	9,5	113	1 824	62,7	614	73,7	1 247	2 459	61,5	890	425 031
1 830	17,3	914	3 112	29,4	1 695	106,0	1 376	2 636	26,2	834	425 033
-	-	-	11	28,9	4	56,7	22	36	53,7	11	425 035
16	14,8	6	12	11,1	4	39,4	101	190	67,9	72	425 036
492	19,2	232	641	25,0	354	51,9	2 057	3 199	64,0	1 057	425 039
9	16,4	2	14	25,5	7	17,3	167	266	82,6	86	425 050
-	-	-	2	7,7	1	29,5	52	64	68,8	18	425 052
-	-	-	2	6,3	-	37,2	16	56	64,4	21	425 055
49	9,7	25	115	22,8	57	54,3	240	521	55,6	180	425 139
8	12,7	4	3	4,8	2	48,1	59	78	58,6	24	425 062
26	11,9	15	41	18,7	22	40,7	255	388	70,9	137	425 064
117	16,7	43	202	28,8	113	39,4	981	1 318	73,2	487	425 137
51	15,3	23	124	37,2	70	25,8	634	1 032	78,4	331	425 066
409	10,4	216	906	23,0	478	93,4	484	1 190	28,0	377	425 071
658	17,6	355	1 132	30,2	656	70,5	1 778	2 657	49,3	882	425 072
1	3,2	1	9	29,0	7	17,7	62	151	84,8	40	425 073
72	12,3	41	186	31,9	109	35,5	642	1 166	70,5	424	425 075
33	6,9	16	110	23,0	55	61,4	238	432	55,1	148	425 079
257	12,4	127	404	19,6	217	98,6	370	877	41,5	309	425 081
20	11,4	6	19	10,9	8	51,9	97	208	60,6	76	425 083
45	10,6	18	115	27,2	73	57,2	286	431	58,1	156	425 084
5	6,4	3	11	14,1	7	53,4	42	77	52,4	21	425 085
31	10,1	20	110	35,9	66	42,1	357	516	70,7	166	425 088
22	5,8	10	92	24,2	65	74,2	141	250	48,2	92	425 090
12	4,7	6	57	22,5	30	50,2	181	317	61,8	93	425 091

Noch: 2. Erwerbstätige am Wohn-/Arbeitsort und Berufsauspendler über die Gemeindegrenze in den Gemeinden Baden-Württembergs

Schl.-Nr.	Gemeinde	Erwerbstätige <sup>1)</sup> am Wohnort		Erwerbstätige <sup>1)2)</sup> am Arbeitsort			Davon gehörten zum					
		1987		1970	1987		Land- und Forstwirtschaft, Fischerei			Produzierendes Gewerbe		
		ins- gesamt	weib- lich	ins- gesamt	ins- gesamt	weib- lich	ins- gesamt	% von Sp. 4	weib- lich	ins- gesamt	% von Sp. 4	weib- lich
		1	2	3	4	5	6	7	8	9	10	11
425 092	Öllingen	194	68	139	59	22	34	57,6	13	15	25,4	3
425 093	Öpfingen	857	304	303	228	95	31	13,6	6	101	44,3	24
425 097	Rammingen	541	187	237	211	73	32	15,2	17	112	53,1	23
425 098	Rechtenstein	137	47	117	69	22	2	2,9	1	57	82,6	17
425 104	Rottenacker	839	315	777	890	302	40	4,5	15	742	83,4	240
425 108	Schelklingen, Stadt	2 954	1 018	2 709	2 250	750	111	4,9	36	1 151	51,2	357
425 110	Schnürpflingen	570	215	237	169	67	42	24,9	20	58	34,3	13
425 112	Setzingen	265	90	162	201	46	36	17,9	18	38	18,9	6
425 138	Staig	1 324	472	356	345	125	49	14,2	16	95	27,5	18
425 123	Untermarchtal	262	99	268	153	68	15	9,8	3	22	14,4	6
425 124	Unterstadion	285	107	177	141	84	39	27,7	20	81	57,4	53
425 125	Unterwachingen	66	22	51	28	13	17	60,7	9	8	28,6	2
425 130	Weidenstetten	519	174	287	191	71	56	29,3	21	61	31,9	14
425 134	Westerheim	1 143	453	795	825	384	35	4,2	14	621	75,3	277
425 135	Westerstetten	812	299	356	268	97	41	15,3	11	106	39,6	22
	<b>Alb-Donau-Kreis</b>	<b>74 658</b>	<b>27 703</b>	<b>52 001</b>	<b>51 269</b>	<b>19 088</b>	<b>4 489</b>	<b>8,8</b>	<b>1 665</b>	<b>26 562</b>	<b>51,8</b>	<b>7 205</b>
<b>426</b>	<b>Biberach</b>											
426 001	Achstetten	1 447	488	693	716	222	139	19,4	46	370	51,7	73
426 005	Alleshausen	227	88	186	74	41	50	67,6	26	5	6,8	1
426 006	Allmannsweiler	134	49	75	39	15	24	61,5	9	6	15,4	2
426 008	Altheim	766	286	462	376	133	48	12,8	21	189	50,3	42
426 011	Attenweiler	707	247	581	338	125	141	41,7	57	85	25,1	14
426 013	Bad Buchau, Stadt	1 639	669	1 840	1 632	823	53	3,2	19	712	43,6	289
426 014	Bad Schussenried, St.	3 170	1 267	3 075	3 297	1 338	223	6,8	62	1 290	39,1	231
426 019	Berkheim	805	263	502	502	225	97	19,3	30	229	45,6	106
426 020	Betzenweiler	315	113	239	174	59	62	35,6	26	81	46,6	15
426 021	Biberach a.d.RiB, St.	12 295	4 836	19 379	21 218	8 152	358	1,7	107	11 482	54,1	3 338
426 028	Burgrieden	1 261	452	669	348	121	76	21,8	23	128	36,8	25
426 031	Dettingen an der Iller	753	280	372	337	148	58	17,2	18	140	41,5	46
426 035	Dürmentingen	1 049	418	1 102	1 127	372	104	9,2	38	740	65,7	195
426 036	Dürnau	173	64	85	71	28	37	52,1	13	11	15,5	3
426 038	Eberhardzell	1 441	522	1 096	879	299	260	29,6	91	351	39,9	58
426 043	Erlenmoos	651	225	423	235	80	104	44,3	33	78	33,2	18
426 044	Erolzheim	933	331	638	506	238	85	16,8	24	197	38,9	108
426 045	Ertingen	1 931	750	1 717	1 475	589	151	10,2	80	702	47,6	254
426 135	Gutenzell-Hürbel	649	217	498	234	77	106	45,3	30	69	29,5	14
426 058	Hochdorf	855	293	405	330	117	93	28,2	40	123	37,3	29
426 062	Ingoldingen	1 100	361	558	439	151	186	42,4	68	130	29,6	19
426 064	Kanzach	194	75	159	82	24	25	30,5	8	39	47,6	8
426 065	Kirchberg an der Iller	754	273	609	590	188	79	13,4	30	406	68,8	107
426 066	Kirchdorf an der Iller	1 119	371	1 196	1 397	287	132	9,4	53	1 079	77,2	130
426 067	Langenenslingen	1 446	524	1 395	844	321	174	20,6	63	485	57,5	171
426 070	Laupheim, Stadt	7 028	2 652	6 863	8 370	3 137	220	2,6	73	4 454	53,2	1 387
426 071	Maselheim	1 656	599	883	879	397	103	11,7	24	257	29,2	37
426 073	Mietingen	1 476	496	658	625	164	82	13,1	23	332	53,1	56
426 074	Mittelbiberach	1 251	445	428	469	165	85	18,1	33	200	42,6	39
426 078	Moosburg	68	28	48	23	4	4	17,4	-	3	13,0	-
426 087	Ochsenhausen, Stadt	3 247	1 180	2 593	3 862	1 513	300	7,8	112	2 315	59,9	713
426 090	Oggelshausen	412	160	206	116	38	23	19,8	8	39	33,6	6
426 097	Riedlingen, Stadt	3 714	1 464	4 953	5 175	2 204	332	6,4	128	2 314	44,7	800
426 100	Rot an der Rot	1 921	707	1 374	1 183	447	365	30,9	171	509	43,0	105
426 134	Schemmerhofen	2 846	987	1 466	1 185	403	221	18,6	75	540	45,6	95
426 108	Schwendi	2 554	893	2 325	2 445	901	114	4,7	29	1 748	71,5	534
426 109	Seekirch	102	37	81	57	25	21	36,8	6	21	36,8	6
426 113	Steinhausen a.d.Rottum	744	252	534	340	119	138	40,6	50	102	30,0	19
426 117	Tannheim	857	289	640	516	147	94	18,2	29	263	51,0	34
426 118	Tiefenbach	194	71	192	104	40	36	34,6	19	49	47,1	7
426 120	Ummendorf	1 571	549	806	972	240	61	6,3	18	359	36,9	64
426 121	Unlingen	1 002	397	657	492	187	208	42,3	89	157	31,9	32
426 124	Uttenweiler	1 283	446	1 169	620	226	193	31,1	49	268	43,2	88
426 125	Wain	589	213	596	572	184	61	10,7	26	355	62,1	84
426 128	Warthausen	1 874	707	756	871	309	93	10,7	37	376	43,2	110
	<b>Biberach</b>	<b>70 203</b>	<b>26 034</b>	<b>65 182</b>	<b>66 136</b>	<b>25 023</b>	<b>5 619</b>	<b>8,5</b>	<b>2 014</b>	<b>33 788</b>	<b>51,1</b>	<b>9 512</b>
	<b>Region Donau-Iller<sup>3)</sup></b>	<b>190 026</b>	<b>71 827</b>	<b>197 163</b>	<b>202 112</b>	<b>76 346</b>	<b>10 808</b>	<b>5,3</b>	<b>3 941</b>	<b>97 923</b>	<b>48,4</b>	<b>25 591</b>

1) Einschließlich erwerbstätige Schüler und Studierende. - 2) Ohne Pendler mit unbestimmtem Ziel. - 3) Soweit Land Baden-Württemberg.

am 25. Mai 1987 nach Geschlecht bzw. Wirtschaftsbereichen

Wirtschaftsbereich						Auf 100 Erwerbstätige am Wohnort entfielen Erwerbstätige am Arbeitsort <sup>1)2)</sup>	Berufsauspendler über die Gemeindegrenze <sup>1)2)</sup>				Schl.-Nr.
Handel, Verkehr und Nachrichtenübermittlung			Übrige Wirtschaftsbereiche				1970	1987			
ins- gesamt	% von Sp. 4	weib- lich	ins- gesamt	% von Sp. 4	weib- lich		ins- gesamt	ins- gesamt	% von Sp. 1	weib- lich	
12	13	14	15	16	17	18	19	20	21	22	
1	1,7	-	9	15,3	6	31,1	64	136	70,1	47	425 092
23	10,1	16	73	32,0	49	27,0	305	671	78,3	226	425 093
26	12,3	11	41	19,4	22	39,4	228	391	72,3	131	425 097
4	5,8	-	6	8,7	4	51,5	31	83	60,6	30	425 098
31	3,5	6	77	8,7	41	107,4	231	422	50,3	148	425 104
264	11,7	106	724	32,2	251	77,2	876	1 348	45,6	477	425 108
27	16,0	10	42	24,9	24	30,5	215	418	73,3	156	425 110
10	5,0	6	117	58,2	16	76,4	104	173	65,3	52	425 112
66	19,1	21	135	39,1	70	26,5	579	1 032	77,9	365	425 138
27	17,6	6	89	58,2	53	59,5	142	153	58,4	49	425 123
3	2,1	2	18	12,8	9	50,4	103	184	64,6	51	425 124
1	3,6	1	2	7,1	1	42,4	34	44	66,7	11	425 125
26	13,6	14	48	25,1	22	37,0	246	362	69,7	116	425 130
56	6,8	32	113	13,7	61	72,7	203	522	45,7	163	425 134
30	11,2	11	91	34,0	53	33,3	396	590	72,7	209	425 135
<b>6 361</b>	<b>12,4</b>	<b>3 069</b>	<b>13 857</b>	<b>27,0</b>	<b>7 149</b>	<b>69,4</b>	<b>24 241</b>	<b>39 522</b>	<b>52,9</b>	<b>13 545</b>	
											<b>426</b>
66	9,2	31	141	19,7	72	49,9	594	989	68,3	326	426 001
7	9,5	4	12	16,2	10	33,3	69	155	68,3	52	426 005
2	5,1	1	7	17,9	3	29,1	34	100	74,6	36	426 006
33	8,8	14	106	28,2	56	49,5	266	499	65,1	185	426 008
16	4,7	7	96	28,4	47	48,4	216	428	60,5	141	426 011
217	13,3	101	650	39,8	414	101,2	247	614	37,5	177	426 013
257	7,8	131	1 527	46,3	914	105,3	460	880	27,8	278	426 014
60	12,0	24	116	23,1	65	63,8	243	474	58,9	140	426 019
5	2,9	2	26	14,9	16	55,2	102	193	61,3	66	426 020
2 622	12,4	1 303	6 756	31,8	3 404	173,8	544	1 816	14,8	559	426 021
40	11,5	21	104	29,9	52	27,9	515	962	76,3	342	426 028
67	19,9	35	72	21,4	49	45,7	332	485	64,4	159	426 031
98	8,7	29	185	16,4	110	108,3	209	412	39,3	153	426 035
5	7,0	4	18	25,4	8	41,5	54	106	61,3	38	426 036
66	7,5	27	202	23,0	123	61,6	353	741	51,4	270	426 038
11	4,7	6	42	17,9	23	36,7	185	451	69,3	155	426 043
81	16,0	37	143	28,3	69	54,9	247	585	62,7	180	426 044
368	24,9	121	254	17,2	134	76,9	442	849	44,0	292	426 045
11	4,7	5	48	20,5	28	36,4	226	435	67,0	145	426 135
47	14,2	18	67	20,3	30	39,1	319	596	69,7	198	426 058
31	7,1	13	92	21,0	51	40,2	432	740	67,3	232	426 062
8	9,8	3	10	12,2	5	43,2	80	138	71,1	55	426 064
35	5,9	15	70	11,9	36	81,3	186	299	39,7	113	426 065
77	5,5	43	109	7,8	61	127,2	162	470	42,0	178	426 066
63	7,5	20	122	14,5	67	58,9	364	734	50,8	241	426 067
917	11,0	493	2 779	33,2	1 184	120,1	1 024	2 007	28,6	601	426 070
36	4,1	16	483	54,9	320	53,8	643	1 088	65,7	365	426 071
43	6,9	20	168	26,9	65	42,8	406	1 033	70,0	368	426 073
51	10,9	17	133	28,4	76	38,1	470	850	67,9	299	426 074
12	52,2	3	4	17,4	1	33,8	35	53	77,9	24	426 078
423	11,0	214	824	21,3	474	120,0	700	1 166	35,9	351	426 087
17	14,7	8	37	31,9	16	28,9	177	318	77,2	128	426 090
694	13,4	335	1 835	35,5	941	140,8	411	932	25,1	249	426 097
78	6,6	37	231	19,5	134	62,0	428	886	46,1	291	426 100
142	12,0	65	282	23,8	168	42,2	1 095	1 935	68,0	650	426 134
121	4,9	70	462	18,9	268	96,8	655	1 036	40,6	340	426 108
2	3,5	2	13	22,8	11	57,0	26	46	45,1	12	426 109
23	6,8	14	77	22,6	36	46,6	255	435	58,5	144	426 113
43	8,3	23	116	22,5	61	61,9	211	477	55,7	172	426 117
6	5,8	3	13	12,5	11	54,2	69	108	55,7	38	426 118
85	8,7	35	467	48,0	123	62,6	601	1 027	65,4	380	426 120
26	5,3	11	101	20,5	55	49,5	373	622	62,1	235	426 121
37	6,0	24	122	19,7	65	48,9	368	720	56,1	248	426 124
57	10,0	20	99	17,3	54	99,0	103	252	42,8	84	426 125
134	15,4	47	268	30,8	115	46,9	723	1 407	75,1	518	426 128
<b>7 240</b>	<b>10,9</b>	<b>3 472</b>	<b>19 489</b>	<b>29,5</b>	<b>10 025</b>	<b>95,2</b>	<b>15 654</b>	<b>30 549</b>	<b>43,5</b>	<b>10 208</b>	
<b>30 477</b>	<b>15,1</b>	<b>14 267</b>	<b>62 904</b>	<b>31,1</b>	<b>32 547</b>	<b>107,4</b>	<b>43 090</b>	<b>76 656</b>	<b>40,3</b>	<b>25 873</b>	

Noch: 2. Erwerbstätige am Wohn-/Arbeitsort und Berufsauspendler über die Gemeindegrenze in den Gemeinden Baden-Württembergs

Schl.-Nr.	Gemeinde	Erwerbstätige <sup>1)</sup> am Wohnort		Erwerbstätige <sup>1)2)</sup> am Arbeitsort			Davon gehörten zum					
		1987		1970	1987		Land- und Forstwirtschaft, Fischerei			Produzierendes Gewerbe		
		ins- gesamt	weib- lich	ins- gesamt	ins- gesamt	weib- lich	ins- gesamt	% von Sp. 4	weib- lich	ins- gesamt	% von Sp. 4	weib- lich
		1	2	3	4	5	6	7	8	9	10	11

Region Bodensee-Oberschwaben

Landkreise												
<b>435</b>	<b>Bodenseekreis</b>											
435 005	Bermatingen	1 508	530	602	698	241	73	10,5	24	393	56,3	87
435 010	Daisendorf	468	176	97	149	68	10	6,7	2	43	28,9	11
435 067	Deggenhausertal	1 512	496	1 106	813	285	209	25,7	59	266	32,7	46
435 013	Eriskirch	1 762	634	758	889	378	82	9,2	29	286	32,2	53
435 015	Frickingen	1 081	392	942	682	278	138	20,2	46	368	54,0	139
435 016	Friedrichshafen, Stadt	23 227	8 387	29 685	32 565	9 980	589	1,8	218	20 095	61,7	3 276
435 018	Hagnau am Bodensee	570	227	414	352	177	78	22,2	28	60	17,0	18
435 020	Heiligenberg	1 136	468	958	782	385	105	13,4	45	121	15,5	26
435 024	Immenstaad a. Bodensee	2 499	896	2 007	3 370	984	86	2,6	31	2 508	74,4	524
435 029	Kressbronn am Bodensee	2 992	1 153	2 428	2 138	930	215	10,1	78	899	42,0	220
435 030	Langenargen	2 658	993	1 819	1 895	704	128	6,8	46	900	47,5	177
435 034	Markdorf, Stadt	4 838	1 767	3 113	3 845	1 689	202	5,3	80	2 011	52,3	683
435 035	Meckenbeuren	4 908	1 804	2 018	3 028	1 317	307	10,1	116	995	32,9	258
435 036	Meersburg, Stadt	2 137	905	2 242	1 886	931	87	4,6	35	513	27,2	133
435 042	Neukirch	1 022	382	902	789	323	210	26,6	73	396	50,2	159
435 045	Oberteuringen	1 577	547	670	676	247	137	20,3	59	262	38,8	52
435 047	Owingen	1 464	534	706	758	259	127	16,8	52	394	52,0	95
435 052	Salem	3 690	1 355	2 151	2 363	1 023	325	13,8	92	963	40,8	340
435 053	Sipplingen	843	303	396	370	152	3	0,8	1	146	39,5	20
435 054	Stetten	409	163	141	189	82	35	18,5	15	29	15,3	10
435 057	Tett nang, Stadt	7 431	2 831	5 071	6 299	2 851	615	9,8	220	2 639	41,9	943
435 059	Überlingen, Stadt	7 844	3 302	8 446	11 050	4 617	325	2,9	88	4 747	43,0	1 097
435 066	Uhdlingen-Mühlhofen	2 526	996	1 435	1 525	617	77	5,0	31	696	45,6	206
	<b>Bodenseekreis</b>	<b>78 102</b>	<b>29 241</b>	<b>68 107</b>	<b>77 111</b>	<b>28 518</b>	<b>4 163</b>	<b>5,4</b>	<b>1 468</b>	<b>39 730</b>	<b>51,5</b>	<b>8 573</b>
<b>436</b>	<b>Ravensburg</b>											
436 001	Achberg	511	199	298	253	92	102	40,3	42	79	31,2	11
436 003	Aichstetten	1 013	372	746	671	225	177	26,4	75	292	43,5	43
436 004	Aitrach	1 070	345	681	771	207	79	10,2	32	508	65,9	90
436 005	Altshausen	1 620	660	1 634	1 759	895	86	4,9	24	999	56,8	490
436 006	Amtzell	1 300	521	800	785	310	254	32,4	107	249	31,7	42
436 094	Argenbühl	2 404	896	1 849	1 320	479	474	35,9	177	458	34,7	104
436 008	Aulendorf, Stadt	2 986	1 132	2 700	2 564	1 081	186	7,3	61	722	28,2	176
436 009	Bad Waldsee, Stadt	6 759	2 746	5 201	6 172	2 563	518	8,4	172	2 455	39,8	615
436 010	Bad Wurzach, Stadt	5 447	1 947	4 866	4 549	1 629	871	19,1	308	1 878	41,3	329
436 011	Baienfurt	2 993	1 133	1 941	1 826	512	66	3,6	23	1 075	58,9	158
436 012	Baindt	2 014	737	465	750	270	64	8,5	12	315	42,0	76
436 013	Berg	1 754	693	746	1 392	573	170	12,2	67	838	60,2	312
436 014	Bergatreute	1 179	422	510	454	157	137	30,2	52	146	32,2	27
436 018	Bodnegg	1 204	467	840	801	323	202	25,2	75	220	27,5	28
436 019	Boms	196	73	138	61	23	27	44,3	7	18	29,5	7
436 024	Ebenweiler	330	106	180	108	38	25	23,1	5	42	38,9	19
436 093	Ebersbach-Musbach	543	186	397	222	79	100	45,0	39	56	25,2	10
436 027	Eichstegen	192	68	171	90	33	60	66,7	20	12	13,3	5
436 032	Fleischwangen	211	69	158	127	28	28	22,0	11	78	61,4	7
436 096	Fronreute	1 684	619	544	562	196	209	37,2	77	165	29,4	23
436 039	Grünkraut	1 156	428	421	719	233	117	16,3	52	357	49,7	68
436 040	Guggenhausen	95	46	85	46	20	41	89,1	19	3	6,5	1
436 095	Horgenzell	1 662	608	1 121	831	327	318	38,3	123	179	21,5	31
436 047	Hoßkirch	251	81	180	81	31	32	39,5	10	17	21,0	6
436 049	Isny im Allgäu, Stadt	5 299	2 273	5 246	6 250	2 893	315	5,0	90	2 718	43,5	883
436 052	Kißlegg	3 212	1 131	2 761	2 870	1 142	508	17,7	151	1 333	46,4	454
436 053	Königseggwald	246	101	212	181	59	39	21,5	10	93	51,4	22
436 055	Leutkirch im Allgäu, St.	8 948	3 336	8 852	8 774	3 253	989	11,3	309	3 996	45,5	1 066
436 064	Ravensburg, Stadt	20 145	8 216	25 681	31 698	12 975	705	2,2	227	12 444	39,3	3 085
436 067	Riedhausen	193	64	213	116	35	44	37,9	16	28	24,1	4
436 069	Schlier	1 401	496	632	544	158	113	20,8	28	240	44,1	38
436 077	Unterswaldhausen	103	44	77	62	30	33	53,2	17	12	19,4	3
436 078	Vogt	1 804	662	1 067	1 090	338	87	8,0	31	680	62,4	141
436 079	Waldburg	1 017	345	518	406	150	79	19,5	28	158	38,9	35
436 081	Wangen im Allgäu, St.	10 729	4 342	11 458	12 755	5 274	696	5,5	214	6 254	49,0	1 955

1) Einschließlich erwerbstätiger Schüler und Studierende. - 2) Ohne Pendler mit unbestimmtem Ziel.

am 25. Mai 1987 nach Geschlecht bzw. Wirtschaftsbereichen

Wirtschaftsbereich						Auf 100 Erwerbstätige am Wohnort entfielen Erwerbstätige am Arbeitsort <sup>(12)</sup>	Berufsauspendler über die Gemeindegrenze <sup>(12)</sup>				Schl.-Nr.
Handel, Verkehr und Nachrichtenübermittlung			Übrige Wirtschaftsbereiche				1970	1987			
ins- gesamt	% von Sp. 4	weib- lich	ins- gesamt	% von Sp. 4	weib- lich		ins- gesamt	ins- gesamt	% von Sp. 1	weib- lich	
12	13	14	15	16	17	18	19	20	21	22	

Region Bodensee-Oberschwaben

												<b>435</b>
81	11,6	38	151	21,6	92	46,8	625	1 035	68,6	340		435 005
20	13,4	14	76	51,0	41	32,5	176	348	74,4	123		435 010
36	4,4	22	302	37,1	158	54,5	426	807	53,4	250		435 067
261	29,4	164	260	29,2	132	51,0	746	1 255	71,2	420		435 013
59	8,7	24	117	17,2	69	63,7	335	620	57,4	208		435 015
3 709	11,4	1 826	8 172	25,1	4 660	141,0	1 527	3 253	14,0	1 352		435 016
33	9,4	17	181	51,4	114	63,7	166	277	48,6	85		435 018
72	9,2	30	484	61,9	284	69,7	230	462	40,7	140		435 020
234	6,9	123	542	16,1	306	136,9	437	1 200	48,0	392		435 024
328	15,3	181	696	32,6	451	72,6	747	1 413	47,2	472		435 029
207	10,9	105	660	34,8	376	72,5	889	1 458	54,9	490		435 030
551	14,3	324	1 081	28,1	602	80,1	1 355	2 441	50,5	666		435 034
322	10,6	140	1 404	46,4	803	62,2	2 063	3 032	61,8	1 009		435 035
284	15,1	171	1 002	53,1	592	89,8	472	955	44,7	344		435 036
75	9,5	32	108	13,7	59	78,0	221	435	42,6	140		435 042
114	16,9	47	163	24,1	89	43,9	559	1 064	67,5	350		435 045
87	11,5	41	150	19,8	71	52,5	351	894	61,1	326		435 047
257	10,9	138	818	34,6	453	65,0	1 140	2 024	54,9	635		435 052
45	12,2	24	176	47,6	107	44,8	373	579	68,7	204		435 053
24	12,7	13	101	53,4	44	47,1	223	273	66,7	95		435 054
777	12,3	409	2 268	36,0	1 279	85,4	1 425	3 244	43,7	950		435 057
1 467	13,3	777	4 511	40,8	2 655	142,4	656	1 319	16,8	457		435 059
192	12,6	91	560	36,7	289	60,8	887	1 470	58,2	565		435 066
<b>9 235</b>	<b>12,0</b>	<b>4 751</b>	<b>23 983</b>	<b>31,1</b>	<b>13 726</b>	<b>99,7</b>	<b>16 029</b>	<b>29 858</b>	<b>38,2</b>	<b>10 013</b>		
												<b>436</b>
14	5,5	7	58	22,9	32	50,3	130	293	57,3	113		436 001
91	13,6	41	111	16,5	66	67,1	215	488	48,2	187		436 003
60	7,8	26	124	16,1	59	73,7	383	558	52,1	179		436 004
149	8,5	79	525	29,8	302	110,3	244	578	35,7	160		436 005
73	9,3	33	209	26,6	128	61,1	371	633	48,7	248		436 006
97	7,3	39	291	22,0	159	55,7	669	1 239	51,5	462		436 094
554	21,6	177	1 102	43,0	667	87,5	725	1 182	39,6	362		436 008
1 025	16,6	485	2 174	35,2	1 291	92,3	1 107	1 785	26,4	565		436 009
555	12,2	232	1 245	27,4	760	84,1	703	1 392	25,6	473		436 010
312	17,1	122	373	20,4	209	61,8	1 350	2 017	67,4	832		436 011
70	9,3	27	301	40,1	155	37,7	710	1 564	77,7	579		436 012
89	6,4	39	295	21,2	155	80,7	549	1 127	64,3	449		436 013
56	12,3	18	115	25,3	60	39,3	433	765	64,9	278		436 014
47	5,9	21	332	41,4	199	67,3	295	628	52,2	228		436 018
4	6,6	3	12	19,7	6	32,1	88	135	68,9	49		436 019
15	13,9	5	26	24,1	9	33,2	139	238	72,1	75		436 024
24	10,8	7	42	18,9	23	41,6	216	344	63,4	114		436 093
11	12,2	4	7	7,8	4	46,9	61	110	57,3	36		436 027
4	3,1	3	17	13,4	7	61,1	47	130	61,6	45		436 032
36	6,4	17	152	27,0	79	33,9	483	1 189	70,6	444		436 096
83	11,5	33	162	22,5	80	63,2	482	724	62,6	274		436 039
-	-	-	2	4,3	-	48,9	22	52	54,7	25		436 040
65	7,8	23	269	32,4	150	50,2	508	953	57,3	327		436 095
11	13,6	4	21	25,9	11	32,7	88	176	70,1	54		436 047
724	11,6	393	2 493	39,9	1 527	119,2	401	885	16,7	245		436 049
312	10,9	126	717	25,0	411	89,9	593	1 007	31,4	306		436 052
18	9,9	9	31	17,1	18	74,5	51	118	48,0	52		436 053
1 167	13,3	511	2 622	29,9	1 367	99,0	721	1 812	20,3	634		436 055
5 881	18,6	2 850	12 668	40,0	6 813	158,2	1 887	3 955	19,6	1 386		436 064
28	24,1	4	16	13,8	11	61,7	43	101	52,3	36		436 067
60	11,0	22	131	24,1	70	39,2	473	1 001	71,4	372		436 069
8	12,9	4	9	14,5	6	60,2	27	50	48,5	19		436 077
101	9,3	53	222	20,4	113	61,2	275	978	54,2	383		436 078
41	10,1	18	128	31,5	69	40,7	376	674	66,3	221		436 079
1 901	14,9	886	3 904	30,6	2 219	120,1	669	1 595	14,9	495		436 081

Noch: 2. Erwerbstätige am Wohn-/Arbeitsort und Berufsauspendler über die Gemeindegrenze in den Gemeinden Baden-Württembergs

Schl.-Nr.	Gemeinde	Erwerbstätige <sup>1)</sup> am Wohnort		Erwerbstätige <sup>1)2)</sup> am Arbeitsort			Davon gehörten zum					
		1987		1970	1987		Land- und Forstwirtschaft, Fischerei			Produzierendes Gewerbe		
		ins- gesamt	weib- lich	ins- gesamt	ins- gesamt	weib- lich	ins- gesamt	% von Sp. 4	weib- lich	ins- gesamt	% von Sp. 4	weib- lich
		1	2	3	4	5	6	7	8	9	10	11
436 082	Weingarten, Stadt	9 589	3 800	8 745	10 615	3 778	113	1,1	32	4 295	40,5	1 015
436 083	Wilhelmsdorf	1 551	659	1 213	1 507	745	192	12,7	84	345	22,9	104
436 085	Wolfegg	1 279	494	861	836	337	172	20,6	42	276	33,0	54
436 087	Wolpertswende	1 564	534	864	791	219	81	10,2	37	505	63,8	89
	<b>Ravensburg</b>	<b>105 654</b>	<b>41 051</b>	<b>95 072</b>	<b>105 409</b>	<b>41 710</b>	<b>8 509</b>	<b>8,1</b>	<b>2 906</b>	<b>44 538</b>	<b>42,3</b>	<b>11 626</b>
<b>437</b>	<b>Sigmaringen</b>											
437 005	Beuron	409	151	503	304	130	31	10,2	11	70	23,0	33
437 008	Bingen	1 172	430	633	434	186	31	7,1	6	227	52,3	89
437 031	Gammertingen, Stadt	2 772	1 163	2 063	2 546	1 193	87	3,4	39	1 030	40,5	412
437 044	Herbertingen	1 793	634	1 599	966	285	156	16,1	63	541	56,0	100
437 124	Herdwangen-Schönach	1 059	421	639	563	272	124	22,0	54	109	19,4	36
437 047	Hettingen, Stadt	996	397	1 140	976	316	78	8,0	22	783	80,2	242
437 053	Hohentengen	1 880	595	1 413	1 154	358	105	9,1	45	567	49,1	159
437 056	Illmensee	679	250	534	334	134	83	24,9	35	141	42,2	46
437 059	Inzigkofen	1 050	391	917	487	228	43	8,8	10	323	66,3	146
437 065	Krauchenwies	1 949	699	1 511	1 494	498	91	6,1	33	1 062	71,1	289
437 072	Leibertingen	966	369	751	470	248	59	12,6	36	291	61,9	155
437 076	Mengen, Stadt	4 165	1 596	3 874	4 130	1 622	124	3,0	48	2 164	52,4	705
437 078	Meßkirch, Stadt	3 189	1 204	3 411	2 827	1 146	268	9,5	103	1 226	43,4	342
437 082	Neufra	940	407	785	645	351	32	5,0	11	534	82,8	300
437 086	Ostrach	2 385	872	1 916	1 627	560	269	16,5	82	787	48,4	175
437 088	Pfullendorf, Stadt	5 034	1 831	4 662	6 931	2 246	296	4,3	114	3 959	57,1	1 110
437 123	Sauldorf	1 088	381	1 013	656	214	176	26,8	67	330	50,3	82
437 100	Saulgau, Stadt	6 426	2 443	7 257	6 912	2 462	589	8,5	236	3 223	46,6	564
437 101	Scheer, Stadt	1 109	418	869	835	343	17	2,0	4	614	73,5	246
437 102	Schwenningen	780	322	513	513	265	7	1,4	1	361	70,4	199
437 104	Sigmaringen, Stadt	7 126	2 560	8 781	11 169	3 908	129	1,2	29	3 035	27,2	726
437 105	Sigmaringendorf	1 656	637	1 822	1 997	637	18	0,9	8	1 563	78,3	436
437 107	Stetten am kalten Markt	2 854	1 008	3 376	2 817	779	67	2,4	36	716	25,4	290
437 114	Veringenstadt, Stadt	1 009	397	878	560	219	21	3,8	4	365	65,2	115
437 118	Wald	976	355	851	512	245	136	26,6	39	103	20,1	42
	<b>Sigmaringen</b>	<b>53 462</b>	<b>19 931</b>	<b>51 711</b>	<b>51 859</b>	<b>18 845</b>	<b>3 037</b>	<b>5,9</b>	<b>1 136</b>	<b>24 124</b>	<b>46,5</b>	<b>7 039</b>
	<b>Region Bodensee-Ober- schwaben</b>	<b>237 218</b>	<b>90 223</b>	<b>214 890</b>	<b>234 379</b>	<b>89 073</b>	<b>15 709</b>	<b>6,7</b>	<b>5 510</b>	<b>108 392</b>	<b>46,2</b>	<b>27 238</b>
	<b>Regierungsbezirk Tübingen</b>	<b>710 249</b>	<b>278 117</b>	<b>673 933</b>	<b>703 521</b>	<b>279 253</b>	<b>31 639</b>	<b>4,5</b>	<b>11 099</b>	<b>345 764</b>	<b>49,1</b>	<b>102 863</b>
	<b>Land Baden-Württemberg</b>											
	<b>Insgesamt</b>	<b>4 344 227</b>	<b>1 698 776</b>	<b>4 216 590</b>	<b>4 366 918</b>	<b>1 708 231</b>	<b>118 111</b>	<b>2,7</b>	<b>42 574</b>	<b>2 110 808</b>	<b>48,3</b>	<b>578 617</b>

1) Einschließlich erwerbstätige Schüler und Studierende. – 2) Ohne Pendler mit unbestimmtem Ziel.



am 25. Mai 1987 nach Geschlecht bzw. Wirtschaftsbereichen

Wirtschaftsbereich						Auf 100 Erwerbstätige am Wohnort entfielen Erwerbstätige am Arbeitsort <sup>1)2)</sup>	Berufsauspendler über die Gemeindegrenze <sup>1)2)</sup>				Schl.-Nr.
Handel, Verkehr und Nachrichtenübermittlung			Übrige Wirtschaftsbereiche				1970	1987			
ins- gesamt	% von Sp. 4	weib- lich	ins- gesamt	% von Sp. 4	weib- lich		ins- gesamt	ins- gesamt	% von Sp. 1	weib- lich	
12	13	14	15	16	17	18	19	20	21	22	
1 867	17,6	736	4 340	40,9	1 995	111,8	2 394	4 638	48,4	1 948	436 082
147	9,8	64	823	54,6	493	97,7	172	471	30,4	145	436 083
84	10,0	45	304	36,4	196	86,4	448	638	49,9	220	436 085
60	7,6	25	145	18,3	68	51,5	454	957	61,2	342	436 087
<b>15 844</b>	<b>15,0</b>	<b>7 191</b>	<b>36 518</b>	<b>34,6</b>	<b>19 987</b>	<b>100,8</b>	<b>19 002</b>	<b>37 180</b>	<b>35,2</b>	<b>13 362</b>	<b>437</b>
26	8,6	12	177	58,2	74	74,3	115	181	44,3	50	437 005
52	12,0	23	124	28,6	68	37,6	561	816	69,6	272	437 008
340	13,4	125	1 089	42,8	617	92,7	421	974	35,1	283	437 031
94	9,7	35	175	18,1	87	54,9	521	1 085	60,5	382	437 044
22	3,9	7	308	54,7	175	53,6	265	551	52,0	183	437 124
46	4,7	22	69	7,1	30	99,0	127	351	35,2	125	437 047
103	8,9	47	379	32,8	107	61,9	544	966	51,4	311	437 053
28	8,4	13	82	24,6	40	49,9	151	395	58,2	131	437 056
26	5,3	14	95	19,5	58	47,2	399	681	64,9	214	437 059
127	8,5	63	214	14,3	113	77,9	448	890	45,7	286	437 065
36	7,7	16	84	17,9	41	49,6	281	554	57,3	150	437 072
732	17,7	333	1 110	26,9	536	100,3	804	1 579	37,9	520	437 076
334	11,8	168	999	35,3	533	89,8	478	1 083	34,0	315	437 078
21	3,3	12	58	9,0	28	68,9	247	478	50,9	154	437 082
200	12,3	93	371	22,8	210	69,0	538	1 069	44,8	374	437 086
501	7,2	238	2 175	31,4	784	139,1	226	698	13,9	235	437 088
47	7,2	20	103	15,7	45	61,4	286	538	49,4	193	437 123
977	14,1	470	2 123	30,7	1 192	108,4	641	1 445	22,5	560	437 100
60	7,2	26	144	17,2	67	76,0	388	638	57,5	223	437 101
39	7,6	15	106	20,7	50	66,7	219	418	53,6	128	437 102
1 178	10,5	544	6 827	61,1	2 609	157,9	428	1 001	14,0	290	437 104
123	6,2	51	293	14,7	142	121,8	231	567	34,2	226	437 105
152	5,4	79	1 882	66,8	374	99,6	394	859	30,1	335	437 107
49	8,8	26	125	22,3	74	56,2	365	560	55,5	206	437 114
50	9,8	25	223	43,6	139	53,2	267	562	57,6	171	437 118
<b>5 363</b>	<b>10,3</b>	<b>2 477</b>	<b>19 335</b>	<b>37,3</b>	<b>8 193</b>	<b>98,1</b>	<b>9 345</b>	<b>18 939</b>	<b>35,4</b>	<b>6 317</b>	
<b>30 442</b>	<b>13,0</b>	<b>14 419</b>	<b>79 836</b>	<b>34,1</b>	<b>41 906</b>	<b>99,8</b>	<b>44 376</b>	<b>85 977</b>	<b>36,2</b>	<b>29 692</b>	
<b>96 019</b>	<b>13,6</b>	<b>45 212</b>	<b>230 099</b>	<b>32,7</b>	<b>120 079</b>	<b>99,9</b>	<b>145 179</b>	<b>269 180</b>	<b>37,9</b>	<b>91 774</b>	
<b>Land Baden-Württemberg</b>											
<b>667 596</b>	<b>15,3</b>	<b>309 394</b>	<b>1 470 403</b>	<b>33,7</b>	<b>777 646</b>	<b>101,3</b>	<b>1 076 774</b>	<b>1 781 534</b>	<b>41,0</b>	<b>611 890</b>	

### 3. Erwerbstätige am Wohn-/Arbeitsort sowie Berufspendler über die Gemeindegrenze in den Gemeinden Baden-Württembergs am

Schl.-Nr.	Gemeinde	Erwerbstätige am Wohnort <sup>1)</sup>		Erwerbstätige am Arbeitsort <sup>1)2)</sup>			Berufspendler über die Gemeindegrenzen <sup>1)</sup>			
		1987		1970	1987		1970	Auspendler <sup>2)</sup>		
		ins-gesamt	weib-lich	ins-gesamt	ins-gesamt	weib-lich	ins-gesamt	ins-gesamt	% v. Sp. 1	weib-lich
		1	2	3	4	5	6	7	8	9

#### Regierungsbezirk Stuttgart

#### Region Mittlerer Neckar

<b>111 000</b>	<b>Stadtkreis Stuttgart, L.-Hauptstadt</b>	<b>270 475</b>	<b>112 215</b>	<b>447 442</b>	<b>429 082</b>	<b>162 226</b>	<b>17 371</b>	<b>30 456</b>	<b>11,3</b>	<b>9 546</b>
	<b>Landkreise</b>									
<b>115</b>	<b>Böblingen</b>									
115 001	Aidlingen	3 862	1 442	881	1 052	518	1 601	3 046	78,9	1 005
115 002	Altdorf	1 353	481	449	456	172	531	1 037	76,6	342
115 003	Böblingen, Stadt	21 007	8 376	19 525	28 988	12 202	7 923	11 045	52,6	3 547
115 004	Bondorf	1 698	623	716	774	360	602	1 153	67,9	354
115 010	Deckenpfronn	1 007	358	488	463	161	320	726	72,1	241
115 013	Ehningen	3 550	1 313	1 223	1 559	617	1 864	2 671	75,2	911
115 015	Gärtringen	5 140	1 929	1 237	1 760	827	1 982	4 121	80,2	1 435
115 016	Gäufelden	2 990	1 062	776	666	293	1 189	2 436	81,5	818
115 054	Grafenau	2 579	949	929	669	291	1 387	2 029	78,7	702
115 021	Herrenberg, Stadt	12 247	4 541	6 961	8 976	4 174	3 930	6 797	55,5	1 896
115 022	Hildrizhausen	1 457	521	375	491	184	628	1 140	78,2	396
115 024	Holzgerlingen	4 470	1 647	1 758	2 011	859	1 908	3 162	70,7	1 052
115 053	Jettingen	2 650	969	1 032	1 269	498	876	1 803	68,0	616
115 028	Leonberg, Stadt	20 224	8 148	14 805	17 473	8 225	6 013	10 200	50,4	3 252
115 029	Magstadt	3 728	1 406	2 004	2 364	975	1 788	2 323	62,3	741
115 034	Mötzingen	1 222	425	360	659	293	563	909	74,4	301
115 037	Nufringen	2 002	726	513	930	391	858	1 551	77,5	513
115 041	Renningen, Stadt	6 604	2 523	3 138	4 613	1 899	2 743	4 318	65,4	1 476
115 042	Rutesheim	4 262	1 622	3 005	3 646	1 293	1 902	2 499	58,6	900
115 044	Schönaich	4 609	1 676	2 455	2 880	1 299	1 917	2 778	60,3	820
115 045	Sindelfingen, Stadt	28 818	10 603	45 819	68 122	15 494	5 469	8 214	28,5	3 393
115 046	Steinenbronn	2 358	882	926	1 428	534	1 202	1 530	64,9	540
115 048	Waldenbuch, Stadt	3 765	1 486	1 798	2 592	1 226	1 071	2 201	58,5	748
115 050	Weil der Stadt, Stadt	7 821	2 880	3 609	4 020	1 830	2 748	4 970	63,5	1 566
115 051	Weil im Schönbuch	4 231	1 549	1 843	1 739	721	1 712	2 883	68,1	949
115 052	Weissach	3 082	1 125	1 112	2 998	652	1 137	1 925	62,5	707
	<b>Böblingen</b>	<b>156 736</b>	<b>59 262</b>	<b>117 737</b>	<b>162 598</b>	<b>55 988</b>	<b>53 864</b>	<b>87 467</b>	<b>55,8</b>	<b>29 221</b>
<b>116</b>	<b>Esslingen</b>									
116 081	Aichtal, Stadt	4 155	1 538	1 168	2 076	726	1 819	2 929	70,5	1 016
116 076	Aichwald	3 691	1 416	814	1 436	689	1 308	2 720	73,7	914
116 004	Altbach	2 819	1 050	2 069	1 845	544	1 444	2 049	72,7	800
116 005	Altdorf	435	158	134	137	63	226	335	77,0	114
116 006	Altenriet	719	290	212	216	100	314	574	79,8	217
116 007	Baltmannsweiler	2 626	948	759	816	383	1 281	1 979	75,4	643
116 008	Bempflingen	1 546	603	775	980	421	660	1 039	67,2	364
116 011	Beuren	1 637	634	1 245	852	430	527	1 072	65,5	350
116 012	Bissingen an der Teck	1 598	590	877	850	330	517	1 017	63,6	344
116 014	Deizisau	3 096	1 181	2 246	2 117	820	1 579	2 051	66,2	685
116 015	Denkendorf	5 036	1 841	3 430	2 933	1 087	2 058	3 384	67,2	1 179
116 016	Dettingen unter Teck	2 523	976	1 592	2 204	824	919	1 579	62,6	576
116 018	Erkenbrechtsweiler	915	350	444	397	208	358	629	68,7	198
116 019	Esslingen am Neckar, St.	44 174	17 069	51 532	54 926	19 991	12 900	14 705	33,3	4 900
116 077	Filderstadt, Stadt	18 934	7 530	9 740	13 089	5 168	7 249	10 804	57,1	3 926
116 020	Frickenhäuser	4 312	1 694	1 980	4 306	1 898	1 918	2 445	56,7	859
116 022	Großbettlingen	1 734	658	724	814	333	634	1 195	68,9	415
116 027	Hochdorf	2 065	753	528	668	280	1 206	1 609	77,9	556
116 029	Holzmaden	770	291	340	381	130	450	584	75,8	216
116 033	Kirchheim u. Teck, Stadt	16 297	6 512	17 174	19 436	7 882	3 177	5 769	35,4	1 819
116 035	Köngen	4 082	1 510	2 861	2 974	1 061	1 911	2 669	65,4	920
116 036	Kohlberg	1 049	399	399	425	147	489	765	72,9	283
116 078	Leinfeld.-Echterding., St.	17 352	7 036	13 636	16 319	6 438	6 447	9 204	53,0	3 437
116 079	Lenningen	3 909	1 429	3 390	2 431	824	1 054	2 079	53,2	757
116 037	Lichtenwald	1 172	429	191	300	118	433	933	79,6	326

1) Einschließlich erwerbstätige Schüler und Studierende. – 2) Ohne Pendler mit unbestimmtem Ziel.

**25. Mai 1987 nach Geschlecht, Zeitaufwand für den Weg zur Arbeitsstätte und hauptsächlich benutztem Verkehrsmittel**

Berufspendler über die Gemeindegrenzen <sup>1)</sup>									Schl.-Nr.
Auspendler <sup>2)</sup>					Einpender				
Zeitaufwand für den Weg zur Arbeitsstätte (von... bis unter... Minuten)			hauptsächlich benutztes Verkehrsmittel		1970	1987			
unter 15	15-30	30 und mehr	Bus, öffentl. Verkehrsmittel	Pkw	insgesamt	insgesamt	% v. Sp. 4	weiblich	
10	11	12	13	14	15	16	17	18	

**Regierungsbezirk Stuttgart**

**Region Mittlerer Neckar**

<b>2 420</b>	<b>12 747</b>	<b>15 289</b>	<b>8 228</b>	<b>21 553</b>	<b>135 040</b>	<b>189 484</b>	<b>44,2</b>	<b>59 666</b>	<b>111 000</b>
									<b>115</b>
382	2 127	537	466	2 536	106	253	24,0	84	115 001
206	634	197	115	901	68	152	33,3	35	115 002
2 455	5 753	2 837	2 257	7 963	8 878	19 117	65,9	7 388	115 003
119	431	603	307	841	86	234	30,2	91	115 004
80	476	170	148	576	67	188	40,6	45	115 010
647	1 498	526	546	2 073	267	703	45,1	221	115 013
480	2 775	866	763	3 298	249	764	43,4	336	115 015
461	988	987	581	1 807	93	129	19,4	52	115 016
385	1 245	399	301	1 685	193	147	22,0	52	115 054
385	4 046	2 366	1 209	5 543	1 342	3 572	39,8	1 537	115 021
208	723	209	137	987	36	184	37,5	60	115 022
469	2 031	662	414	2 645	322	727	36,2	269	115 024
314	674	815	432	1 349	163	441	34,8	147	115 053
746	5 185	4 269	2 624	7 446	4 817	7 542	43,2	3 343	115 028
480	1 300	543	503	1 772	319	983	41,6	311	115 029
195	190	524	235	659	14	356	54,0	174	115 034
168	940	443	325	1 193	117	490	52,7	182	115 037
509	2 099	1 710	1 475	2 796	837	2 361	51,2	860	115 041
530	1 120	849	720	1 753	1 137	1 909	52,4	578	115 042
405	1 752	621	408	2 302	470	1 069	37,1	446	115 044
1 400	3 843	2 971	1 836	6 095	26 154	47 602	69,9	8 300	115 045
281	805	444	290	1 223	217	621	43,5	197	115 046
166	1 239	796	399	1 780	363	1 054	40,7	493	115 048
373	2 267	2 330	1 523	3 389	460	1 202	29,9	521	115 050
289	1 772	822	381	2 467	264	420	24,2	125	115 051
247	979	699	412	1 495	145	1 862	62,1	237	115 052
<b>12 380</b>	<b>46 892</b>	<b>28 195</b>	<b>18 807</b>	<b>66 574</b>	<b>47 184</b>	<b>94 082</b>	<b>57,9</b>	<b>26 084</b>	<b>116</b>
423	1 404	1 102	292	2 575	134	870	41,9	209	116 081
183	1 444	1 093	505	2 188	126	490	34,1	193	116 076
473	942	634	635	1 329	1 006	1 093	59,2	298	116 004
111	179	45	31	294	13	39	28,5	19	116 005
169	244	161	70	485	36	73	33,8	27	116 006
147	1 127	705	381	1 561	125	188	23,0	79	116 007
262	574	203	149	837	145	476	48,6	182	116 008
326	541	205	121	901	408	297	34,9	146	116 011
317	516	184	124	825	139	281	33,1	84	116 012
581	969	501	419	1 539	530	1 089	51,4	324	116 014
641	1 731	1 012	651	2 609	673	1 307	44,6	428	116 015
626	656	297	212	1 244	575	1 284	58,3	431	116 016
91	404	134	99	522	84	113	28,5	57	116 018
1 202	6 732	6 771	4 720	9 687	15 028	25 603	46,6	7 863	116 019
1 467	4 822	4 515	1 929	8 663	2 004	5 054	38,6	1 580	116 077
673	1 180	592	352	2 008	437	2 463	57,2	1 065	116 020
326	547	322	171	989	149	284	34,9	91	116 022
352	861	396	286	1 274	82	224	33,5	87	116 027
239	248	97	66	448	107	199	52,2	56	116 029
991	2 740	2 038	957	4 632	5 091	8 985	46,2	3 204	116 033
567	1 433	669	288	2 236	835	1 590	53,5	477	116 035
266	374	125	95	637	65	143	33,6	31	116 036
1 226	4 081	3 897	2 029	6 968	5 243	8 221	50,4	2 848	116 078
266	1 297	516	247	1 754	621	621	25,5	155	116 079
173	482	278	154	763	18	70	23,3	17	116 037

Noch: 3. Erwerbstätige am Wohn-/Arbeitsort sowie Berufspendler über die Gemeindegrenze in den Gemeinden Baden-Württembergs am

Schl.-Nr.	Gemeinde	Erwerbstätige am Wohnort <sup>1)</sup>		Erwerbstätige am Arbeitsort <sup>1)2)</sup>			Berufspendler über die Gemeindegrenzen <sup>1)</sup>			
		1987		1970	1987		1970	Auspendler <sup>2)</sup>		
		ins-gesamt	weib-lich	ins-gesamt	ins-gesamt	weib-lich	ins-gesamt	ins-gesamt	% v. Sp. 1	weib-lich
		1	2	3	4	5	6	7	8	9
116 041	Neckartailfingen	1 635	639	667	947	364	753	1 105	67,6	404
116 042	Neckartenzlingen	2 814	1 146	2 837	2 752	1 331	725	1 508	53,6	488
116 043	Neidlingen	859	349	548	512	209	245	510	59,4	190
116 046	Neuffen, Stadt	2 499	957	2 140	2 011	721	754	1 373	54,9	486
116 047	Neuhausen a.d.Fildern	5 222	2 012	2 055	4 632	1 870	2 374	3 409	65,3	1 149
116 048	Notzingen	1 525	547	281	414	159	748	1 233	80,9	430
116 049	Nürtingen, Stadt	16 897	6 696	17 988	19 029	8 035	2 850	7 062	41,8	2 348
116 050	Oberboihingen	2 165	765	1 225	1 078	331	1 106	1 633	75,4	577
116 053	Ohmden	829	288	270	248	123	362	639	77,1	197
116 080	Ostfildern, Stadt	13 909	5 487	7 338	11 383	4 671	6 594	7 816	56,2	2 735
116 054	Owen, Stadt	1 418	533	1 038	1 140	494	575	858	60,5	278
116 056	Plochingen, Stadt	5 941	2 208	7 919	6 172	2 163	2 275	3 567	60,0	1 222
116 058	Reichenbach a. d. Fils	3 460	1 332	4 275	3 791	1 183	1 400	1 862	53,8	688
116 063	Schlaifdorf	631	220	221	164	62	326	521	82,6	177
116 068	Unterseningen	2 044	736	785	1 043	340	965	1 505	73,6	533
116 070	Weilheim a.d.Teck,St.	4 044	1 518	3 212	3 732	1 410	1 082	1 771	43,8	588
116 071	Wendlingen a.Neckar,St.	7 200	2 712	5 595	5 276	1 910	2 897	4 592	63,8	1 612
116 072	Wernau (Neckar), Stadt	5 838	2 251	4 784	4 128	1 770	2 540	3 474	59,5	1 130
116 073	Wolfschlugen	2 593	1 009	879	1 607	633	917	1 816	70,0	660
	<b>Esslingen</b>	<b>228 169</b>	<b>88 290</b>	<b>182 317</b>	<b>202 987</b>	<b>78 674</b>	<b>80 366</b>	<b>120 372</b>	<b>52,8</b>	<b>41 706</b>
<b>117</b>	<b>Göppingen</b>									
117 001	Adelberg	847	324	394	537	233	408	505	59,6	167
117 002	Aichelberg	389	143	156	196	69	201	278	71,5	94
117 003	Albershausen	1 824	719	532	830	339	1 069	1 377	75,5	509
117 006	Bad Ditzgenbach	1 438	545	880	1 284	656	667	868	60,4	276
117 007	Bad Überkingen	1 739	684	886	1 298	492	692	1 098	63,1	395
117 009	Birenbach	819	333	100	185	79	409	667	81,4	270
117 010	Böhmekirch	2 203	853	1 473	1 340	580	886	1 153	52,3	376
117 011	Börtlingen	829	314	226	223	93	416	614	74,1	228
117 012	Boll	1 911	831	1 210	1 522	891	658	1 010	52,9	330
117 014	Deggingen	2 686	1 047	1 726	1 392	688	1 031	1 687	62,8	548
117 015	Donzdorf, Stadt	5 301	2 000	3 236	3 457	1 292	2 015	2 907	54,8	1 037
117 016	Drackenstein	180	61	155	48	14	59	136	75,6	47
117 017	Dürnau	776	319	544	273	122	354	588	75,8	232
117 018	Ebersbach a.d.Fils,St.	7 151	2 568	7 243	6 299	1 892	1 687	3 665	51,3	1 340
117 019	Eislingen/Fils, Stadt	8 080	3 129	9 060	8 066	2 794	3 255	4 409	54,6	1 649
117 020	Eschenbach	834	332	182	209	88	328	675	80,9	259
117 023	Gammelshausen	728	269	107	155	53	223	606	83,2	230
117 024	Geislingen a.d.St.,St.	11 518	4 385	17 534	12 906	5 402	1 623	3 830	33,3	998
117 025	Gingen an der Fils	1 976	766	1 138	1 084	421	1 000	1 297	65,6	463
117 026	Göppingen, Stadt	23 737	9 651	37 410	35 730	15 641	4 657	6 898	29,1	1 882
117 028	Gruibingen	913	332	637	773	187	313	516	56,5	191
117 029	Hattenhofen	1 337	503	420	803	251	505	922	69,0	340
117 030	Heiningen	2 470	979	676	1 113	468	1 080	1 753	71,0	642
117 031	Hohenstadt	225	80	175	77	30	92	166	73,8	57
117 033	Kuchen	2 695	1 065	1 528	889	339	1 448	2 086	77,4	807
117 061	Lauterstein, Stadt	1 262	471	489	362	166	886	961	76,1	332
117 035	Mühlhausen im Täle	465	186	542	831	287	179	289	62,2	115
117 037	Ottenbach	983	378	255	390	133	484	704	71,6	273
117 038	Rechberghausen	2 354	927	593	787	329	1 694	1 869	79,4	718
117 042	Salach	3 157	1 235	3 167	3 365	1 221	1 404	1 782	56,4	625
117 043	Schlat	777	298	191	213	93	533	598	77,0	215
117 044	Schlierbach	1 702	642	840	1 275	355	725	1 080	63,5	422
117 049	Süßen	4 333	1 669	5 085	5 027	1 899	1 179	2 141	49,4	727
117 051	Uhingen	5 766	2 088	4 915	4 218	1 363	2 777	3 660	63,5	1 256
117 053	Wäschenbeuren	1 305	505	470	407	173	787	979	75,0	362
117 055	Wangen	1 549	558	528	629	234	868	1 164	75,1	393
117 058	Wiesensteig, Stadt	1 267	477	1 085	1 133	420	417	565	44,6	191
117 060	Zell unter Aichelberg	1 216	497	492	771	348	332	778	64,0	298
	<b>Göppingen</b>	<b>108 742</b>	<b>42 163</b>	<b>106 280</b>	<b>100 097</b>	<b>40 135</b>	<b>37 341</b>	<b>56 281</b>	<b>51,8</b>	<b>19 294</b>
<b>118</b>	<b>Ludwigsburg</b>									
118 001	Affalterbach	2 020	735	691	1 167	482	847	1 337	66,2	420
118 003	Asperg, Stadt	5 666	2 109	3 668	3 514	1 493	3 429	4 081	72,0	1 480
118 006	Benningen am Neckar	2 396	908	1 016	977	358	1 147	1 838	76,7	687
118 007	Besigheim, Stadt	4 396	1 680	3 629	4 168	1 626	1 510	2 327	52,9	797
118 079	Bietighm.-Bissingen,St.	18 021	7 133	18 770	20 253	8 197	3 902	7 340	40,7	2 385

1) Einschließlich erwerbstätige Schüler und Studierende. – 2) Ohne Pendler mit unbestimmtem Ziel.

25. Mai 1987 nach Geschlecht, Zeitaufwand für den Weg zur Arbeitsstätte und hauptsächlich benutztem Verkehrsmittel

Berufspendler über die Gemeindegrenzen <sup>1)</sup>										Schl.-Nr.
Auspendler <sup>2)</sup>					Einpender					
Zeitaufwand für den Weg zur Arbeitsstätte (von ... bis unter ... Minuten)			hauptsächlich benutztes Verkehrsmittel		1970	1987				
unter 15	15-30	30 und mehr	Bus, öffentl. Verkehrsmittel	Pkw	insgesamt	insgesamt	% v. Sp. 4	weiblich		
10	11	12	13	14	15	16	17	18		
283	607	215	113	955	144	423	44,7	131	116 041	
247	858	403	156	1 315	963	1 465	53,2	674	116 042	
136	266	108	66	432	124	169	33,0	51	116 043	
255	803	315	184	1 132	461	900	44,8	253	116 046	
365	1 705	1 339	588	2 770	453	2 863	61,8	1 015	116 047	
402	565	266	175	1 036	22	128	30,9	43	116 048	
990	3 385	2 687	1 166	5 623	6 764	9 271	48,7	3 702	116 049	
503	703	427	247	1 271	512	566	52,5	144	116 050	
183	327	129	75	533	39	61	24,6	33	116 053	
1 038	3 861	2 917	1 488	6 106	2 126	5 362	47,1	1 937	116 080	
268	437	153	110	723	313	590	51,8	241	116 054	
486	1 767	1 314	1 169	2 336	3 519	3 834	62,1	1 187	116 056	
244	994	624	493	1 333	1 665	2 216	58,5	542	116 058	
107	288	126	64	441	28	55	33,5	19	116 063	
500	662	343	185	1 195	176	523	50,1	143	116 068	
497	874	400	214	1 522	651	1 469	39,4	481	116 070	
843	2 264	1 485	981	3 356	1 947	2 703	51,2	817	116 071	
436	1 836	1 202	850	2 560	1 113	1 773	43,0	651	116 072	
333	1 042	441	238	1 551	266	857	53,3	293	116 073	
<b>20 214</b>	<b>58 772</b>	<b>41 386</b>	<b>23 545</b>	<b>93 158</b>	<b>54 960</b>	<b>96 285</b>	<b>47,4</b>	<b>32 308</b>		
									<b>117</b>	
53	298	154	76	424	56	205	38,2	78	117 001	
88	144	46	27	243	25	87	44,4	20	117 002	
369	744	264	257	1 078	101	396	47,7	132	117 003	
240	422	206	110	723	153	722	56,2	389	117 006	
399	519	180	106	969	221	662	51,0	205	117 007	
158	375	134	107	548	9	39	21,1	17	117 009	
124	709	320	143	998	104	310	23,1	112	117 010	
116	365	133	100	497	6	20	9,0	9	117 011	
198	562	250	132	855	247	632	41,5	392	117 012	
468	975	244	193	1 443	323	411	29,5	193	117 014	
497	1 637	773	496	2 350	598	1 095	31,7	336	117 015	
47	66	23	5	127	12	4	8,3	-	117 016	
167	336	85	75	486	158	95	34,8	39	117 017	
541	1 943	1 181	685	2 928	2 000	2 848	45,2	671	117 018	
1 148	2 297	964	1 041	3 150	3 482	4 422	54,8	1 322	117 019	
189	365	121	75	572	14	56	26,8	15	117 020	
169	335	102	103	483	11	38	24,5	15	117 023	
532	1 923	1 375	862	2 884	4 695	5 281	40,9	2 025	117 024	
261	749	287	260	984	247	418	38,6	121	117 025	
1 054	3 139	2 705	1 653	5 033	14 431	18 990	53,1	7 882	117 026	
132	258	126	73	437	107	379	49,0	47	117 028	
231	465	226	121	774	85	398	49,6	91	117 029	
642	832	279	298	1 416	110	414	37,2	135	117 030	
63	66	37	3	157	4	21	27,3	8	117 031	
606	1 086	394	346	1 637	468	298	33,5	86	117 033	
199	471	291	173	779	54	71	19,6	28	117 061	
106	136	47	30	253	325	660	79,4	217	117 035	
211	390	103	105	589	13	113	29,0	28	117 037	
548	964	357	393	1 412	100	322	40,9	122	117 038	
524	890	368	321	1 320	1 144	2 010	59,7	614	117 042	
150	330	118	127	454	15	38	17,8	11	117 043	
267	601	212	171	893	144	664	52,1	135	117 044	
528	1 054	559	454	1 552	2 290	2 857	56,8	961	117 049	
891	1 805	964	763	2 763	1 921	2 152	51,0	542	117 051	
120	651	208	153	809	28	93	22,9	34	117 053	
340	567	257	195	933	92	253	40,2	73	117 055	
175	213	177	101	456	256	442	39,0	136	117 058	
178	408	192	87	654	122	341	44,2	151	117 060	
<b>12 729</b>	<b>29 090</b>	<b>14 462</b>	<b>10 420</b>	<b>44 063</b>	<b>34 171</b>	<b>48 257</b>	<b>48,2</b>	<b>17 392</b>		
									<b>118</b>	
134	513	690	296	1 026	121	499	42,8	169	118 001	
961	1 949	1 171	1 223	2 711	1 162	1 959	55,7	870	118 003	
263	876	699	646	1 152	367	437	44,7	139	118 006	
340	1 080	907	485	1 782	1 296	2 121	50,9	746	118 007	
758	3 168	3 414	1 960	5 251	6 838	9 644	47,6	3 463	118 079	

Noch: 3. Erwerbstätige am Wohn-/Arbeitsort sowie Berufspendler über die Gemeindegrenze in den Gemeinden Baden-Württembergs am

Schl.-Nr.	Gemeinde	Erwerbstätige am Wohnort <sup>1)</sup>		Erwerbstätige am Arbeitsort <sup>1)2)</sup>			Berufspendler über die Gemeindegrenzen <sup>1)</sup>			
		1987		1970	1987		Auspendler <sup>2)</sup>			
		ins-gesamt	weib-lich	ins-gesamt	ins-gesamt	weib-lich	ins-gesamt	ins-gesamt	% v. Sp. 1	weib-lich
		1	2	3	4	5	6	7	8	9
118 010	Bönnigheim, Stadt	3 108	1 174	2 455	2 447	1 149	960	1 606	51,7	490
118 011	Ditzingen, Stadt	11 234	4 306	5 323	8 672	3 182	5 083	6 931	61,7	2 452
118 012	Eberdingen	2 800	989	1 023	1 123	432	980	1 991	71,1	660
118 014	Erdmannhausen	1 995	721	690	898	353	1 059	1 410	70,7	476
118 015	Erligheim	989	363	269	392	157	543	728	73,6	267
118 078	Freiberg am Neckar, St.	6 973	2 672	2 205	4 274	1 572	3 346	4 793	68,7	1 783
118 016	Freudental	953	350	177	290	133	418	749	78,6	255
118 018	Gemrigheim	1 695	610	1 093	1 117	362	656	985	58,1	335
118 019	Gerlingen, Stadt	8 909	3 557	4 693	6 325	2 734	6 154	5 752	64,6	2 091
118 021	Großbottwar, Stadt	3 413	1 274	1 720	1 864	805	1 151	2 169	63,6	724
118 027	Hemmingen	3 639	1 375	746	1 842	688	878	2 650	72,8	920
118 028	Hessigheim	850	316	359	298	150	481	615	72,4	194
118 077	Ingersheim	2 506	947	878	1 024	417	1 132	1 843	73,5	653
118 040	Kirchheim am Neckar	2 077	796	1 366	1 573	650	1 017	1 291	62,2	436
118 080	Kornthal-Münchingen, St.	8 089	3 147	5 220	6 857	2 658	4 512	4 886	60,4	1 723
118 046	Kornwestheim, Stadt	13 941	5 345	13 437	11 025	4 143	6 105	8 295	59,5	2 995
118 047	Löchgau	2 184	819	718	785	265	1 189	1 690	77,4	626
118 048	Ludwigsburg, Stadt	38 547	15 373	47 027	50 637	21 686	11 625	15 227	39,5	4 977
118 049	Marbach am Neckar, St.	5 858	2 281	3 738	3 936	1 739	2 828	3 704	63,2	1 282
118 050	Markgröningen, Stadt	6 314	2 438	4 137	6 068	2 280	2 129	3 052	48,3	1 068
118 051	Möglingen	5 229	1 983	1 404	2 367	901	2 382	4 013	76,7	1 454
118 053	Mundelsheim	1 357	466	853	576	184	522	946	69,7	323
118 054	Murr	2 236	854	1 001	1 681	488	665	1 553	69,5	587
118 059	Oberriexingen, Stadt	1 164	424	373	382	149	371	882	75,8	311
118 060	Oberstenfeld	3 406	1 181	1 864	1 977	684	805	2 044	60,0	660
118 063	Pleidelsheim	2 266	898	1 176	1 662	708	866	1 486	65,6	521
118 081	Remseck am Neckar	8 242	3 065	2 662	3 669	1 312	4 483	5 824	70,7	2 122
118 076	Sachsenheim, Stadt	6 994	2 619	3 542	3 319	1 282	2 620	4 482	64,1	1 589
118 067	Schwieberdingen	4 650	1 740	3 294	5 700	1 377	1 487	2 932	63,1	1 087
118 068	Sersheim	2 015	729	923	929	319	847	1 440	71,5	503
118 070	Steinheim a.d. Murr, St.	4 746	1 802	2 195	2 374	968	1 613	3 209	67,6	1 140
118 071	Tamm	5 539	2 169	1 644	2 335	939	1 366	4 366	78,8	1 647
118 073	Vaihingen a.d. Enz, St.	11 268	4 103	8 129	8 174	3 321	3 224	5 443	48,3	1 640
118 074	Walheim	1 291	477	931	837	315	645	858	66,5	310
	<b>Ludwigsburg</b>	<b>218 976</b>	<b>83 928</b>	<b>155 039</b>	<b>177 508</b>	<b>70 658</b>	<b>84 977</b>	<b>126 768</b>	<b>57,9</b>	<b>44 070</b>
<b>119</b>	<b>Rems-Murr-Kreis</b>									
119 001	Alfdorf	2 836	1 074	1 449	2 358	1 165	1 193	1 635	57,7	527
119 003	Allmersbach im Tal	2 076	746	391	679	273	771	1 620	78,0	554
119 004	Althütte	1 624	608	613	589	250	556	1 143	70,4	389
119 087	Aspach	3 136	1 119	1 678	1 499	516	1 193	2 057	65,6	713
119 006	Auenwald	2 572	942	722	736	287	1 135	1 997	77,6	694
119 008	Backnang, Stadt	14 045	5 476	16 090	16 340	6 742	2 946	5 405	38,5	1 728
119 089	Berglen	2 608	966	1 065	768	290	1 064	1 993	76,4	721
119 018	Burgstetten	1 434	546	597	521	207	622	1 062	74,1	390
119 020	Fellbach, Stadt	19 445	7 858	20 130	21 760	7 992	9 366	10 148	52,2	3 829
119 024	Großlralach	980	339	526	460	183	287	590	60,2	186
119 037	Kaisersbach	933	335	557	451	174	354	582	62,4	193
119 093	Kernen im Remstal	7 026	2 878	4 194	5 617	2 621	3 037	3 922	55,8	1 388
119 038	Kirchberg an der Murr	1 512	535	820	1 018	323	713	901	59,6	302
119 041	Korb	4 776	1 860	1 798	2 128	792	2 636	3 405	71,3	1 279
119 042	Leutenbach	4 830	1 838	1 040	1 362	552	2 454	3 838	79,5	1 430
119 044	Murrhardt, Stadt	5 814	2 265	6 139	5 313	2 186	905	1 864	32,1	568
119 053	Oppenweiler	1 769	669	1 161	1 486	561	754	1 076	60,8	374
119 055	Plüderhausen	4 342	1 683	2 853	3 186	1 182	1 154	2 493	57,4	912
119 090	Remshalden	6 328	2 370	3 773	3 528	1 272	2 520	4 331	68,4	1 534
119 061	Rudersberg	4 638	1 620	2 720	3 325	1 133	1 479	2 438	52,6	785
119 067	Schorndorf, Stadt	16 932	6 609	14 023	14 870	6 275	3 817	7 790	46,0	2 574
119 068	Schwaikheim	4 022	1 576	1 922	2 076	878	2 286	2 840	70,6	1 041
119 069	Spiegelberg	772	271	487	285	106	311	555	71,9	184
119 075	Sulzbach an der Murr	2 129	816	1 708	1 640	624	740	1 167	54,8	412
119 076	Urbach	3 428	1 264	2 238	3 102	1 113	1 424	2 097	61,2	719
119 079	Waiblingen, Stadt	23 111	9 282	18 663	24 196	9 732	8 452	11 891	51,5	4 184
119 091	Weinstadt, Stadt	11 548	4 405	5 893	7 230	3 061	3 899	7 146	61,9	2 413
119 083	Weissach im Tal	2 950	1 044	825	1 210	436	1 159	2 183	74,0	757
119 084	Welzheim, Stadt	4 091	1 559	4 537	3 839	1 528	486	1 441	35,2	456
119 085	Winnenden, Stadt	10 884	4 238	8 423	10 776	4 266	3 358	5 172	47,5	1 725

1) Einschließlich erwerbstätige Schüler und Studierende. – 2) Ohne Pendler mit unbestimmtem Ziel.

25. Mai 1987 nach Geschlecht, Zeitaufwand für den Weg zur Arbeitsstätte und hauptsächlich benutztem Verkehrsmittel

Berufspendler über die Gemeindegrenzen <sup>1)</sup>									Schl.-Nr.
Auspendler <sup>2)</sup>					Einpender				
Zeitaufwand für den Weg zur Arbeitsstätte (von ... bis unter ... Minuten)			hauptsächlich benutztes Verkehrsmittel		1970	1987			
unter 15	15-30	30 und mehr	Bus, öffentl. Verkehrsmittel	Pkw	insgesamt	insgesamt	% v. Sp. 4	weiblich	
10	11	12	13	14	15	16	17	18	
331	778	497	252	1 318	593	960	39,2	470	118 010
756	3 296	2 879	2 298	4 537	1 423	4 430	51,1	1 341	118 011
268	906	817	306	1 660	178	339	30,2	105	118 012
243	607	560	411	969	171	332	37,0	111	118 014
181	336	211	134	561	18	134	34,2	61	118 015
629	2 443	1 721	1 400	3 295	445	2 147	50,2	692	118 078
81	407	261	132	602	17	91	31,4	38	118 016
313	424	248	132	800	212	420	37,6	89	118 018
772	2 871	2 109	1 482	4 147	1 474	3 214	50,8	1 278	118 019
333	1 111	725	405	1 725	230	643	34,5	259	118 021
322	1 295	1 033	503	2 103	167	867	47,1	237	118 027
162	277	176	69	528	31	67	22,5	28	118 028
533	906	404	278	1 508	153	383	37,4	131	118 077
303	600	388	294	974	363	797	50,7	290	118 040
950	2 388	1 548	1 552	3 143	1 887	3 696	53,9	1 244	118 080
1 137	3 976	3 182	3 207	4 892	4 997	5 429	49,2	1 802	118 046
375	794	521	314	1 346	120	302	38,5	74	118 047
1 216	6 708	7 303	4 852	10 049	16 817	27 462	54,2	11 322	118 048
388	2 049	1 267	1 263	2 386	1 132	1 831	46,5	747	118 049
522	1 511	1 019	582	2 387	726	2 830	46,6	915	118 050
937	1 705	1 371	956	2 952	356	1 176	49,7	378	118 051
158	488	300	142	779	131	174	30,2	41	118 053
263	704	586	335	1 161	396	1 016	60,4	224	118 054
205	430	247	107	761	37	108	28,3	37	118 059
256	714	1 074	248	1 753	451	653	33,0	171	118 060
288	781	417	242	1 204	320	896	53,9	331	118 063
617	2 971	2 236	1 015	4 726	442	1 315	35,8	382	118 081
626	2 200	1 656	981	3 432	410	839	25,3	256	118 076
398	1 492	1 042	637	2 254	1 848	4 022	70,6	730	118 067
275	715	450	274	1 144	224	364	39,2	96	118 068
315	1 687	1 207	625	2 523	532	880	37,1	314	118 070
681	1 877	1 808	1 397	2 823	636	1 217	52,1	428	118 071
443	2 264	2 736	1 092	4 259	1 307	2 404	29,4	863	118 073
267	381	210	119	668	280	416	49,7	148	118 074
<b>18 000</b>	<b>59 678</b>	<b>49 090</b>	<b>32 646</b>	<b>91 291</b>	<b>48 308</b>	<b>86 514</b>	<b>48,7</b>	<b>31 020</b>	<b>119</b>
354	867	414	232	1 362	69	1 167	49,5	619	119 001
320	603	697	365	1 228	41	240	35,3	83	119 003
73	524	546	188	942	47	120	20,4	34	119 004
514	873	670	467	1 547	245	444	29,6	115	119 087
386	844	767	403	1 553	46	182	24,7	40	119 006
304	1 725	3 376	1 896	3 466	4 852	7 741	47,4	3 000	119 008
354	944	695	382	1 564	92	163	21,2	47	119 089
285	374	403	301	741	62	159	30,5	52	119 018
971	4 531	4 646	3 676	6 229	7 814	12 525	57,6	3 973	119 020
51	251	288	75	496	18	80	17,4	33	119 024
175	213	194	50	510	45	104	23,1	34	119 037
626	1 666	1 630	1 003	2 808	1 152	2 526	45,0	1 134	119 093
133	375	393	222	670	77	422	41,5	91	119 038
687	1 384	1 334	769	2 559	252	789	37,1	216	119 041
675	1 497	1 666	1 136	2 475	134	402	29,5	149	119 042
128	768	968	572	1 269	971	1 395	26,3	496	119 044
241	406	429	295	751	305	796	53,6	266	119 053
462	868	1 163	782	1 632	585	1 362	42,7	420	119 055
705	1 682	1 944	1 347	2 898	945	1 567	44,4	441	119 090
174	1 443	821	367	2 038	276	1 142	34,3	301	119 061
1 103	2 611	4 076	2 567	4 994	3 408	5 824	39,2	2 264	119 067
402	1 221	1 217	1 091	1 702	469	916	44,1	345	119 068
73	269	213	81	467	48	74	26,0	20	119 069
181	548	438	305	835	319	689	42,0	222	119 075
568	811	718	451	1 558	510	1 792	57,8	573	119 076
1 250	4 773	5 868	4 013	7 637	6 378	13 071	54,0	4 652	119 079
780	2 930	3 436	2 175	4 828	1 174	2 887	39,9	1 077	119 091
420	837	926	469	1 661	143	479	39,6	154	119 083
143	700	598	235	1 186	1 099	1 222	31,8	432	119 084
385	2 109	2 678	1 697	3 407	2 912	5 100	47,3	1 759	119 085

Noch: 3. Erwerbstätige am Wohn-/Arbeitsort sowie Berufspendler über die Gemeindegrenze in den Gemeinden Baden-Württembergs am

Schl.-Nr.	Gemeinde	Erwerbstätige am Wohnort <sup>1)</sup>		Erwerbstätige am Arbeitsort <sup>1)2)</sup>			Berufspendler über die Gemeindegrenzen <sup>1)</sup>			
		1987		1970	1987		Auspendler <sup>2)</sup>			
		ins-gesamt	weib-lich	ins-gesamt	ins-gesamt	weib-lich	ins-gesamt	ins-gesamt	% v. Sp. 1	weib-lich
		1	2	3	4	5	6	7	8	9
119 086	Winterbach	3 184	1 202	1 935	2 572	1 008	1 174	2 004	62,9	664
	<b>Rems-Murr-Kreis</b>	<b>175 775</b>	<b>67 991</b>	<b>128 970</b>	<b>144 920</b>	<b>57 728</b>	<b>62 245</b>	<b>96 786</b>	<b>55,1</b>	<b>33 625</b>
	<b>Region Mittlerer Neckar</b>	<b>1 158 873</b>	<b>453 849</b>	<b>1 137 785</b>	<b>1 217 192</b>	<b>465 409</b>	<b>336 164</b>	<b>518 130</b>	<b>44,7</b>	<b>177 462</b>
<b>Region Franken</b>										
	<b>Stadtkreis</b>									
121 000	Heilbronn, Stadt	49 575	19 671	74 284	72 509	28 938	4 130	10 598	21,4	2 914
	<b>Landkreise</b>									
125	<b>Heilbronn</b>									
125 001	Abstatt	1 413	526	412	942	310	403	967	68,4	340
125 005	Bad Friedrichshall, St.	5 525	2 118	3 181	4 344	1 938	2 651	3 247	58,8	1 095
125 006	Bad Rappenau, Stadt	6 624	2 527	3 819	3 780	1 770	2 315	3 892	58,8	1 229
125 007	Bad Wimpfen, Stadt	2 564	939	1 594	1 820	762	1 337	1 510	58,9	478
125 008	Beilstein, Stadt	2 382	856	1 092	1 413	612	737	1 408	59,1	436
125 013	Brackenheim, Stadt	5 182	1 961	3 582	3 939	1 698	1 495	2 566	49,5	816
125 017	Clœbronn	989	378	607	590	259	283	583	58,9	196
125 021	Eberstadt	1 234	470	888	685	285	324	809	65,6	295
125 024	Ellhofen	1 383	524	698	1 183	487	530	948	68,5	353
125 026	Eppingen, Stadt	7 265	2 701	4 874	5 169	1 924	2 299	3 373	46,4	1 188
125 027	Erlenbach	1 841	709	868	719	280	951	1 325	72,0	502
125 030	Flein	2 613	1 020	977	1 233	524	1 156	1 898	72,6	714
125 034	Gemmingen	1 959	722	757	1 122	350	725	1 227	62,6	452
125 038	Güglingen, Stadt	2 201	826	1 886	2 345	723	408	918	41,7	378
125 039	Gundelsheim, Stadt	2 970	1 086	1 795	1 612	799	1 312	1 945	65,5	580
125 111	Hardthausen am Kocher	1 312	452	1 176	724	208	485	843	64,3	280
125 046	Ilsfeld	3 302	1 234	1 671	2 076	847	1 001	1 982	60,0	661
125 047	Ittlingen	832	292	411	446	174	344	532	63,9	181
125 048	Jagsthausen	617	246	541	463	240	189	299	48,5	88
125 049	Kirchardt	1 768	645	850	1 392	458	589	870	49,2	316
125 113	Langenbrettach	1 189	415	733	599	243	358	778	65,4	244
125 056	Lauffen am Neckar, St.	4 407	1 781	3 296	3 306	1 485	1 560	2 315	52,5	768
125 057	Lehrensteinsfeld	777	278	274	220	86	296	604	77,7	204
125 058	Leingarten	3 805	1 448	1 606	2 804	970	1 640	2 322	61,0	831
125 059	Löwenstein, Stadt	1 217	505	961	1 149	607	368	581	47,7	177
125 061	Massenbachhausen	1 429	560	357	783	386	536	961	67,2	326
125 063	Möckmühl, Stadt	2 700	992	2 466	2 290	866	698	1 202	44,5	371
125 065	Neckarsulm, Stadt	10 016	3 681	17 641	23 009	5 991	2 498	3 663	36,6	1 471
125 066	Neckarwestheim	1 383	407	371	1 475	273	426	729	52,7	254
125 068	Neudena, Stadt	2 125	772	1 022	831	412	1 001	1 450	68,2	431
125 069	Neuenstadt a. Kocher, St.	3 334	1 197	1 616	1 903	725	1 030	2 073	62,2	678
125 074	Nordheim	2 718	1 027	1 362	1 478	633	1 030	1 714	63,1	565
125 110	Obersulm	5 089	1 929	2 423	2 625	1 058	1 902	3 210	63,1	1 093
125 078	Oedheim	2 034	723	671	639	265	1 155	1 545	76,0	517
125 079	Offenau	1 094	388	475	572	153	515	812	74,2	302
125 081	Pfaffenhofen	943	357	630	628	187	338	617	65,4	229
125 084	Roigheim	615	238	722	512	147	182	300	48,8	122
125 086	Schwaigern, Stadt	4 248	1 577	2 455	2 390	945	1 725	2 459	57,9	810
125 087	Siegelsbach	645	244	630	566	210	255	393	60,9	134
125 094	Talheim	1 743	646	537	1 239	421	945	1 144	65,6	424
125 096	Untereisesheim	1 491	562	198	423	202	398	1 177	78,9	411
125 098	Untergruppenbach	3 172	1 197	1 007	1 134	450	1 123	2 249	70,9	817
125 102	Weinsberg, Stadt	4 244	1 661	3 366	4 158	1 573	1 625	2 338	55,1	820
125 103	Widdern, Stadt	614	224	568	452	218	235	303	49,3	88
125 107	Wüstenrot	2 378	910	1 349	1 248	511	982	1 371	57,7	469
125 108	Zaberfeld	1 379	522	781	1 180	580	643	760	55,1	225
	<b>Heilbronn</b>	<b>118 765</b>	<b>44 473</b>	<b>79 196</b>	<b>93 610</b>	<b>34 245</b>	<b>42 998</b>	<b>68 212</b>	<b>57,4</b>	<b>23 359</b>
126	<b>Hohenlohekreis</b>									
126 011	Bretzfeld	4 044	1 475	1 680	1 856	721	1 588	2 645	65,4	890
126 020	Dörzbach	853	325	942	493	176	282	506	59,3	189
126 028	Forchtenberg, Stadt	1 802	634	1 423	1 300	444	566	822	45,6	282
126 039	Ingelfingen, Stadt	2 541	998	2 144	2 077	861	864	1 327	52,2	459
126 045	Krautheim, Stadt	1 849	687	1 677	1 181	481	431	950	51,4	328

1) Einschließlich erwerbstätige Schüler und Studierende. - 2) Ohne Pendler mit unbestimmtem Ziel.



25. Mai 1987 nach Geschlecht, Zeitaufwand für den Weg zur Arbeitsstätte und hauptsächlich benutztem Verkehrsmittel

Berufspendler über die Gemeindegrenzen <sup>1)</sup>										Schl.-Nr.
Auspendler <sup>2)</sup>					Einpender					
Zeitaufwand für den Weg zur Arbeitsstätte (von ... bis unter ... Minuten)			hauptsächlich benutztes Verkehrsmittel		1970	1987				
unter 15	15-30	30 und mehr	Bus, öffentl. Verkehrsmittel	Pkw	insgesamt	insgesamt	% v. Sp. 4	weiblich		
10	11	12	13	14	15	16	17	18		
354	753	897	709	1 233	756	1 398	54,4	471	119 086	
13 277	39 400	44 109	28 321	66 246	35 244	66 778	46,1	23 513		
79 020	246 579	192 531	121 967	382 885	354 907	581 400	47,8	189 983		
<b>Region Franken</b>										
1 322	5 556	3 720	1 732	8 640	25 118	33 722	46,5	12 215	121 000	
<b>125</b>										
103	557	307	90	858	69	521	55,3	128	125 001	
900	1 715	632	436	2 665	809	2 103	48,4	926	125 005	
555	2 294	1 043	440	3 376	647	1 118	29,6	490	125 006	
257	960	293	204	1 267	284	798	43,8	310	125 007	
282	562	564	163	1 197	151	470	33,3	198	125 008	
625	1 228	713	242	2 257	517	1 350	34,3	555	125 013	
228	213	142	51	513	84	189	32,0	77	125 017	
169	491	149	83	708	239	276	40,3	113	125 021	
190	518	240	106	815	315	773	65,3	322	125 024	
633	1 521	1 219	411	2 908	726	1 320	25,5	421	125 026	
550	631	144	140	1 126	112	222	30,9	77	125 027	
596	951	351	312	1 535	217	532	43,1	221	125 030	
193	612	422	174	1 031	98	419	37,3	84	125 034	
235	409	274	100	794	684	1 075	45,8	275	125 038	
214	1 237	494	190	1 723	338	607	37,7	295	125 039	
127	459	257	80	742	331	261	36,0	38	125 111	
262	1 127	593	200	1 734	280	790	38,1	277	125 046	
154	204	174	73	452	59	149	33,4	64	125 047	
49	101	149	20	274	70	149	32,2	82	125 048	
85	507	278	75	781	97	508	36,5	133	125 049	
134	435	209	52	715	40	191	31,9	72	125 113	
325	1 158	832	538	1 739	564	1 245	37,7	475	125 056	
120	356	128	52	539	8	56	25,5	14	125 057	
342	1 581	399	299	1 970	345	1 349	48,1	364	125 058	
83	287	211	48	520	160	519	45,2	280	125 059	
103	693	165	108	829	30	333	42,5	155	125 061	
113	437	652	190	994	589	821	35,9	252	125 063	
849	1 990	824	631	2 880	9 133	16 707	72,6	3 792	125 065	
151	359	219	101	614	10	844	57,2	121	125 066	
132	814	504	202	1 233	94	167	20,1	73	125 068	
284	1 362	427	219	1 821	293	678	35,6	213	125 069	
333	998	383	229	1 437	186	491	33,2	173	125 074	
400	1 806	1 004	393	2 771	328	792	30,2	230	125 110	
383	915	247	159	1 347	70	168	26,3	66	125 078	
118	556	138	104	678	73	300	52,4	70	125 079	
253	160	204	47	550	163	306	48,7	61	125 081	
72	50	178	40	252	182	203	39,6	33	125 084	
401	1 441	617	297	2 113	314	636	26,6	187	125 086	
103	186	104	28	351	216	319	56,4	102	125 087	
279	657	208	135	975	70	653	52,7	203	125 094	
429	632	116	94	1 035	22	122	28,8	56	125 096	
362	1 424	463	268	1 938	95	233	20,5	73	125 098	
419	1 435	484	281	1 993	1 095	2 300	55,3	739	125 102	
73	110	120	6	287	85	145	32,1	82	125 103	
158	529	684	153	1 209	148	265	21,2	78	125 107	
230	289	241	58	685	63	565	47,9	284	125 108	
13 056	36 957	18 199	8 322	58 231	20 503	44 038	47,0	13 334		
<b>126</b>										
570	1 397	678	222	2 369	158	480	25,9	143	126 011	
35	330	141	97	391	144	153	31,0	41	126 020	
207	458	157	74	728	79	330	25,4	92	126 028	
557	596	174	144	1 114	339	877	42,2	326	126 039	
58	637	255	153	782	174	302	25,6	126	126 045	

Noch: 3. Erwerbstätige am Wohn-/Arbeitsort sowie Berufspendler über die Gemeindegrenze in den Gemeinden Baden-Württembergs am

Schl.-Nr.	Gemeinde	Erwerbstätige am Wohnort <sup>1)</sup>		Erwerbstätige am Arbeitsort <sup>1)2)</sup>			Berufspendler über die Gemeindegrenzen <sup>1)</sup>			
		1987		1970	1987		Auspendler <sup>2)</sup>			
		ins-gesamt	weib-lich	ins-gesamt	ins-gesamt	weib-lich	1970	1987		
		1	2	3	4	5	6	7	% v. Sp. 1	weib-lich
126 046	Künzelsau, Stadt	5 629	2 334	7 874	9 227	3 923	411	1 071	19,0	301
126 047	Kupferzell	2 036	790	1 469	1 317	490	520	1 050	51,6	391
126 056	Mulfingen	1 530	536	1 607	1 584	648	376	620	40,5	206
126 058	Neuenstein, Stadt	2 424	885	2 679	2 687	666	595	1 046	43,2	415
126 060	Niedernhall, Stadt	1 667	675	1 157	1 361	515	559	957	57,4	359
126 066	Öhringen, Stadt	7 804	3 103	8 553	9 213	4 030	1 191	2 393	30,7	644
126 069	Pfedelbach	3 279	1 281	1 817	1 919	750	1 026	1 881	57,4	689
126 072	Schöntal	2 578	921	2 180	1 400	535	749	1 394	54,1	453
126 085	Waldenburg, Stadt	1 040	405	763	968	370	317	538	51,7	180
126 086	Weißbach	832	321	2 138	1 177	320	168	467	56,1	204
126 094	Zweiflingen	656	257	400	357	173	217	367	55,9	127
	<b>Hohenlohekreis</b>	<b>40 564</b>	<b>15 627</b>	<b>38 503</b>	<b>38 117</b>	<b>15 103</b>	<b>9 860</b>	<b>18 034</b>	<b>44,5</b>	<b>6 117</b>
127	<b>Schwäbisch Hall</b>									
127 008	Blaufelden	2 118	790	2 608	1 967	660	338	714	33,7	260
127 009	Braunsbach	1 132	436	972	530	243	390	656	58,0	222
127 012	Bühlertann	1 091	409	827	561	183	290	673	61,7	255
127 013	Bühlertal	839	321	705	448	203	241	436	52,0	130
127 014	Crailsheim, Stadt	11 475	4 408	12 906	15 222	5 452	588	1 610	14,0	543
127 102	Fichtenau	1 963	768	1 624	1 010	474	627	1 037	52,8	335
127 023	Fichtenberg	1 165	429	481	459	163	575	812	69,7	292
127 103	Frankenhardt	1 793	644	1 309	827	302	559	1 087	60,6	371
127 025	Gaildorf, Stadt	4 961	1 917	5 208	4 284	1 664	567	1 749	35,3	642
127 032	Gerabronn, Stadt	1 720	670	1 779	1 541	634	325	596	34,7	190
127 043	Ilshofen, Stadt	2 038	783	1 868	1 763	596	451	828	40,6	318
127 046	Kirchberg a.d. Jagst, St.	1 442	540	1 286	1 167	482	271	562	39,0	186
127 101	Kreßberg	1 426	479	1 206	639	266	503	879	61,6	255
127 047	Langenburg, Stadt	877	345	907	849	312	150	329	37,5	116
127 052	Mainhardt	1 897	675	1 409	1 135	436	503	985	51,9	323
127 056	Michelbach an der Bilz	1 300	518	503	596	189	518	971	74,7	392
127 059	Michelfeld	1 264	481	717	551	189	459	872	69,0	321
127 062	Oberrot	1 336	489	795	1 116	441	289	611	45,7	209
127 063	Obersontheim	1 713	648	1 333	1 152	445	548	950	55,5	324
127 100	Rosengarten	1 913	770	1 258	986	339	665	1 178	61,6	494
127 071	Rot am See	2 040	758	1 750	1 537	581	421	846	41,5	277
127 073	Satteldorf	1 675	597	1 271	753	244	792	1 098	65,6	392
127 075	Schrozberg, Stadt	2 472	988	2 927	1 979	848	371	788	31,9	270
127 076	Schwäbisch Hall, Stadt	14 714	6 221	18 216	22 282	9 656	674	1 745	11,9	456
127 104	Stimpfach	1 114	405	980	846	346	387	582	52,2	189
127 079	Sulzbach-Laufen	1 092	390	1 017	941	301	234	437	40,0	152
127 086	Untermünkheim	1 234	465	786	693	229	417	770	62,4	296
127 089	Veilberg, Stadt	1 680	664	1 077	893	411	530	1 061	63,2	394
127 091	Wallhausen	932	331	724	529	233	365	532	57,1	170
127 099	Wolpertshausen	540	190	472	288	91	145	296	54,8	113
	<b>Schwäbisch Hall</b>	<b>70 956</b>	<b>27 529</b>	<b>68 921</b>	<b>67 544</b>	<b>26 613</b>	<b>13 193</b>	<b>25 690</b>	<b>36,2</b>	<b>8 887</b>
128	<b>Main-Tauber-Kreis</b>									
128 138	Ahorn	926	297	868	412	138	350	578	62,4	173
128 006	Assamstadt	784	296	450	413	222	309	465	59,3	137
128 007	Bad Mergentheim, Stadt	8 737	3 783	12 088	12 055	5 678	577	1 516	17,4	359
128 014	Boxberg, Stadt	2 731	991	2 294	2 078	809	904	1 218	44,6	395
128 020	Creglingen, Stadt	2 256	817	2 680	1 777	657	428	683	30,3	225
128 039	Freudenberg, Stadt	1 692	577	1 536	1 669	409	564	767	45,3	289
128 045	Großrinderfeld	1 507	513	966	549	174	650	1 022	67,8	363
128 047	Grünfeld, Stadt	1 487	468	1 063	690	226	551	934	62,8	291
128 058	Igersheim	2 120	868	1 167	1 032	419	745	1 400	66,0	570
128 061	Königheim	1 492	512	1 027	585	258	698	975	65,3	308
128 064	Külshaus, Stadt	2 403	784	2 508	1 831	462	620	1 194	49,7	388
128 139	Lauda-Königshofen, St.	6 250	2 204	5 580	5 541	1 604	1 642	2 822	45,2	1 072
128 082	Niederstetten, Stadt	2 529	932	2 636	2 877	934	373	611	24,2	231
128 115	Tauberbischofsheim, St.	5 242	1 997	7 813	8 402	2 914	426	1 210	23,1	412
128 126	Weikersheim, Stadt	3 010	1 137	3 359	2 429	890	671	1 228	40,8	440
128 128	Werbach	1 430	466	1 065	749	268	713	896	62,7	274
128 131	Wertheim, Stadt	8 932	3 351	10 987	11 153	4 327	685	1 237	13,8	294
128 137	Wittighausen	732	209	540	257	54	371	494	67,5	153
	<b>Main-Tauber-Kreis</b>	<b>54 260</b>	<b>20 202</b>	<b>58 627</b>	<b>54 499</b>	<b>20 443</b>	<b>11 277</b>	<b>19 250</b>	<b>35,5</b>	<b>6 374</b>
	<b>Region Franken</b>	<b>334 120</b>	<b>127 502</b>	<b>319 531</b>	<b>326 279</b>	<b>125 342</b>	<b>81 458</b>	<b>141 784</b>	<b>42,4</b>	<b>47 651</b>

1) Einschließlich erwerbstätiger Schüler und Studierende. – 2) Ohne Pendler mit unbestimmtem Ziel.

25. Mai 1987 nach Geschlecht, Zeitaufwand für den Weg zur Arbeitsstätte und hauptsächlich benutztem Verkehrsmittel

Berufspendler über die Gemeindegrenzen <sup>1)</sup>									Schl.-Nr.
Auspendler <sup>2)</sup>					Einpender				
Zeitaufwand für den Weg zur Arbeitsstätte (von... bis unter... Minuten)			hauptsächlich benutztes Verkehrsmittel		1970	1987			
unter 15	15-30	30 und mehr	Bus, öffentl. Verkehrsmittel	Pkw	insgesamt	insgesamt	% v. Sp. 4	weiblich	
10	11	12	13	14	15	16	17	18	
199	528	344	91	957	2 284	4 707	51,0	1 902	126 046
348	551	151	89	935	80	348	26,4	94	126 047
39	469	112	37	568	76	683	43,1	319	126 056
318	450	278	137	882	694	1 325	49,3	197	126 058
379	444	134	91	833	306	663	48,7	200	126 060
532	1 128	733	173	2 139	2 379	3 855	41,8	1 588	126 066
751	817	313	132	1 657	244	539	28,1	164	126 069
185	824	385	147	1 211	153	239	17,1	71	126 072
51	355	132	54	467	152	474	49,0	146	126 085
166	235	66	48	402	1 263	822	69,8	205	126 086
148	160	59	35	319	9	70	19,6	44	126 094
<b>4 543</b>	<b>9 379</b>	<b>4 112</b>	<b>1 724</b>	<b>15 754</b>	<b>8 534</b>	<b>15 867</b>	<b>41,6</b>	<b>5 658</b>	
									<b>127</b>
191	350	173	54	642	297	580	29,5	134	127 008
95	433	128	60	575	22	64	12,1	34	127 009
90	423	160	103	557	169	160	28,5	32	127 012
54	247	135	42	384	20	50	11,2	14	127 013
122	646	842	235	1 342	3 146	5 438	35,7	1 609	127 014
72	652	313	101	920	41	112	11,1	47	127 102
256	317	239	144	651	29	116	25,3	30	127 023
290	210	587	65	991	34	142	17,2	37	127 103
177	995	577	342	1 387	889	1 097	25,6	392	127 025
168	276	152	44	536	221	435	28,2	159	127 032
26	566	236	113	698	260	568	32,2	133	127 043
66	362	134	33	511	88	295	25,3	128	127 046
203	506	170	49	808	38	112	17,5	48	127 101
69	166	94	9	314	174	313	36,9	86	127 047
42	630	313	93	868	80	242	21,3	88	127 052
388	438	145	155	775	71	281	47,1	68	127 056
325	412	135	67	776	115	171	31,0	31	127 059
83	319	209	74	524	49	400	35,8	162	127 062
75	686	189	104	822	168	404	35,1	126	127 063
431	572	175	164	973	125	266	27,0	66	127 100
187	485	174	37	778	153	379	24,7	107	127 071
414	503	181	83	971	98	190	25,2	44	127 073
90	441	257	150	618	204	313	15,8	132	127 075
252	693	800	229	1 465	4 768	9 402	42,2	3 906	127 076
92	359	131	60	504	147	328	38,8	131	127 104
110	172	155	38	387	75	296	31,5	64	127 079
249	420	101	84	665	105	237	34,2	63	127 086
230	657	174	126	914	115	303	33,9	149	127 089
126	310	96	36	475	35	134	25,3	73	127 091
41	212	43	21	266	34	48	16,7	15	127 099
<b>5 014</b>	<b>13 458</b>	<b>7 218</b>	<b>2 915</b>	<b>22 097</b>	<b>11 770</b>	<b>22 876</b>	<b>33,9</b>	<b>8 108</b>	
									<b>128</b>
65	369	144	32	532	27	76	18,4	14	128 138
73	301	91	30	423	18	98	23,7	63	128 006
241	790	485	105	1 363	2 902	4 901	40,7	2 265	128 007
163	773	282	76	1 120	146	598	28,8	219	128 014
90	353	240	42	621	134	230	12,9	73	128 020
89	529	149	88	658	325	759	45,5	124	128 039
132	580	310	97	906	46	94	17,1	29	128 045
254	475	205	56	861	88	166	24,1	52	128 047
604	611	185	78	1 198	168	352	34,1	127	128 058
347	501	127	49	890	17	111	19,0	59	128 061
115	871	208	97	1 073	196	654	35,7	77	128 064
643	1 596	583	394	2 347	1 087	2 221	40,1	493	128 139
87	352	172	50	541	242	987	34,3	237	128 082
205	622	383	117	1 067	3 076	4 444	52,9	1 344	128 115
107	821	300	164	1 036	607	701	28,9	202	128 126
246	468	182	85	790	128	234	31,2	77	128 128
170	628	439	122	1 087	2 317	3 520	31,6	1 283	128 131
55	257	182	64	420	32	37	14,4	5	128 137
<b>3 686</b>	<b>10 897</b>	<b>4 667</b>	<b>1 746</b>	<b>16 933</b>	<b>11 556</b>	<b>20 183</b>	<b>37,0</b>	<b>6 743</b>	
<b>27 621</b>	<b>76 247</b>	<b>37 916</b>	<b>16 439</b>	<b>121 655</b>	<b>77 481</b>	<b>136 686</b>	<b>41,9</b>	<b>46 058</b>	

Noch: 3. Erwerbstätige am Wohn-/Arbeitsort sowie Berufspendler über die Gemeindegrenze in den Gemeinden Baden-Württembergs am

Schl.-Nr.	Gemeinde	Erwerbstätige am Wohnort <sup>1)</sup>		Erwerbstätige am Arbeitsort <sup>1)2)</sup>			Berufspendler über die Gemeindegrenzen <sup>1)</sup>			
		1987		1970	1987		Auspendler <sup>2)</sup>			
		ins-gesamt	weib-lich	ins-gesamt	ins-gesamt	weib-lich	ins-gesamt	ins-gesamt	% v. Sp. 1	weib-lich
		1	2	3	4	5	6	7	8	9

Region Ostwürttemberg

Landkreise										
<b>135 Heidenheim</b>										
135 010 Dischingen	1 977	709	1 519	1 158	449	665	1 051	53,2	337	
135 015 Gerstetten	4 809	1 831	4 055	3 114	1 303	1 209	2 234	46,5	724	
135 016 Giengen a.d.Brenz,St.	8 328	3 138	11 520	9 364	3 319	1 478	2 620	31,5	967	
135 019 Heidenheim a.d.Brenz,St.	20 371	7 921	30 242	28 682	11 018	2 214	3 525	17,3	1 119	
135 020 Herbrechtingen, Stadt	5 591	2 156	4 800	4 382	2 058	2 233	2 877	51,5	906	
135 021 Hermaringen	995	382	683	532	192	541	666	66,9	246	
135 025 Königsbronn	3 232	1 191	1 727	1 619	506	1 794	2 086	64,5	772	
135 026 Nattheim	2 682	1 029	867	1 220	548	1 325	1 848	68,9	641	
135 027 Niederstotzingen, Stadt	1 880	717	1 677	1 092	504	503	1 097	58,4	364	
135 031 Sontheim an der Brenz	2 471	938	2 313	2 205	762	740	1 041	42,1	398	
135 032 Steinheim am Albuch	3 647	1 366	1 909	2 192	905	1 634	2 294	62,9	800	
<b>Heidenheim</b>	<b>55 983</b>	<b>21 378</b>	<b>61 312</b>	<b>55 560</b>	<b>21 564</b>	<b>14 336</b>	<b>21 339</b>	<b>38,1</b>	<b>7 274</b>	
<b>136 Ostalbkreis</b>										
136 088 Aalen, Stadt	27 261	10 283	33 222	31 711	12 175	3 650	5 843	21,4	1 565	
136 002 Abtsgmünd	2 745	1 002	1 717	1 664	575	1 187	1 606	58,5	557	
136 003 Adelsmannsfelden	700	255	437	369	162	304	408	58,3	120	
136 007 Bartholomä	886	345	500	449	153	329	539	60,8	216	
136 009 Böbingen an der Rems	1 787	663	585	584	224	774	1 353	75,7	482	
136 010 Bopfingen, Stadt	4 632	1 647	4 347	3 827	1 489	1 479	1 995	43,1	584	
136 015 Durlangen	1 235	410	695	750	216	471	848	68,7	270	
136 018 Ellenberg	684	235	381	201	57	276	514	75,1	181	
136 019 Ellwangen (Jagst), St.	9 224	3 412	10 799	11 332	4 328	1 114	2 111	22,9	498	
136 020 Eschach	659	243	483	312	133	251	424	64,3	144	
136 021 Essingen	2 456	953	946	1 193	385	852	1 669	68,0	649	
136 024 Göggingen	829	326	380	220	97	391	653	78,8	247	
136 027 Gschwend	2 006	717	1 500	1 188	436	574	1 053	52,5	350	
136 028 Heubach, Stadt	4 107	1 579	3 850	3 512	1 652	1 032	2 041	49,7	626	
136 029 Heuchlingen	758	270	365	299	128	304	544	71,8	168	
136 033 Hüttlingen	2 323	844	815	838	311	1 285	1 742	75,0	629	
136 034 Iggingen	906	316	325	299	94	486	712	78,6	244	
136 035 Jagstzell	984	346	505	394	123	459	663	67,4	248	
136 037 Kirchheim am Ries	736	254	450	367	122	309	448	60,9	153	
136 038 Lauchheim, Stadt	1 524	528	1 238	844	284	604	963	63,2	326	
136 040 Leinzell	1 008	382	807	600	298	419	670	66,5	217	
136 042 Lorch, Stadt	4 694	1 833	3 733	4 104	1 568	1 362	2 096	44,7	728	
136 043 Mögglingen	1 524	553	969	784	304	745	1 091	71,6	373	
136 044 Mutlangen	2 417	1 006	1 063	1 878	1 037	935	1 614	66,8	579	
136 045 Neresheim, Stadt	3 192	1 091	2 368	2 078	816	815	1 400	43,9	398	
136 046 Neuler	1 219	453	455	494	192	463	791	64,9	276	
136 049 Obergröningen	195	68	134	64	25	90	141	72,3	46	
136 050 Oberkochen, Stadt	3 721	1 424	7 563	7 764	2 327	436	855	23,0	324	
136 089 Rainau	1 218	431	578	400	159	640	908	74,5	303	
136 087 Riesbürg	912	354	778	637	176	356	537	58,9	224	
136 060 Rosenberg	983	299	583	661	157	371	540	54,9	178	
136 061 Ruppertshofen	571	196	413	381	112	290	354	62,0	119	
136 062 Schechingen	754	273	358	308	88	235	540	71,6	197	
136 065 Schwäbisch Gmünd, St.	25 214	10 021	33 122	31 737	12 136	2 369	5 457	21,6	1 978	
136 066 Spraitbach	1 454	520	411	759	228	386	989	68,0	365	
136 068 Stöttlen	687	247	628	275	142	238	451	65,6	132	
136 070 Täferrot	443	162	201	82	35	224	373	84,2	131	
136 071 Tannhausen	697	256	452	337	164	224	445	63,8	131	
136 075 Unterschneidheim	1 814	643	1 521	1 056	395	578	937	51,7	296	
136 079 Waldstetten	3 112	1 169	1 796	1 889	618	1 257	2 025	65,1	749	
136 082 Westhausen	2 364	831	1 969	2 291	610	727	1 186	50,2	430	
136 084 Wört	478	158	369	809	292	187	205	42,9	40	
<b>Ostalbkreis</b>	<b>125 113</b>	<b>46 998</b>	<b>123 811</b>	<b>119 741</b>	<b>45 023</b>	<b>29 478</b>	<b>49 734</b>	<b>39,8</b>	<b>16 471</b>	
<b>Region Ostwürttemberg</b>	<b>181 096</b>	<b>68 376</b>	<b>185 123</b>	<b>175 301</b>	<b>66 587</b>	<b>43 814</b>	<b>71 073</b>	<b>39,2</b>	<b>23 745</b>	
<b>Regierungsbezirk Stuttgart</b>	<b>1 674 089</b>	<b>649 727</b>	<b>1 642 439</b>	<b>1 718 772</b>	<b>657 338</b>	<b>461 436</b>	<b>730 987</b>	<b>43,7</b>	<b>248 858</b>	

1) Einschließlich erwerbstätige Schüler und Studierende. – 2) Ohne Pendler mit unbestimmtem Ziel.

25. Mai 1987 nach Geschlecht, Zeitaufwand für den Weg zur Arbeitsstätte und hauptsächlich benutztem Verkehrsmittel

Berufspendler über die Gemeindegrenzen <sup>1)</sup>									Schl.-Nr.
Auspendler <sup>2)</sup>					Einpender				
Zeitaufwand für den Weg zur Arbeitsstätte (von ... bis unter ... Minuten)			hauptsächlich benutztes Verkehrsmittel		1970	1987			
unter 15	15-30	30 und mehr	Bus, öffentl. Verkehrsmittel	Pkw	insgesamt	insgesamt	% v. Sp. 4	weiblich	
10	11	12	13	14	15	16	17	18	

Region Ostwürttemberg

									<b>135</b>
38	576	437	152	878	98	258	22,3	85	135 010
152	1 453	629	374	1 826	419	570	18,3	202	135 015
298	1 657	665	426	2 114	3 730	3 750	40,0	1 178	135 016
400	1 995	1 130	575	2 843	8 267	11 926	41,6	4 237	135 019
681	1 699	497	401	2 368	1 309	1 710	39,0	811	135 020
189	362	115	103	517	199	221	41,5	62	135 021
497	1 261	328	411	1 625	305	503	31,1	96	135 025
247	1 316	285	282	1 518	100	401	32,9	163	135 026
130	471	496	228	847	486	325	29,8	152	135 027
177	504	360	220	789	567	793	36,0	226	135 031
427	1 548	319	339	1 904	234	869	39,6	348	135 032
<b>3 236</b>	<b>12 842</b>	<b>5 261</b>	<b>3 511</b>	<b>17 229</b>	<b>15 714</b>	<b>21 326</b>	<b>38,4</b>	<b>7 560</b>	
									<b>136</b>
729	3 089	2 025	1 044	4 677	7 680	10 426	32,9	3 481	136 088
133	889	584	299	1 277	238	544	32,7	130	136 002
46	226	136	46	351	11	81	22,0	29	136 003
118	281	140	92	444	46	108	24,1	24	136 007
318	749	286	318	999	94	169	28,9	47	136 009
157	884	954	431	1 540	569	1 248	32,6	442	136 010
150	499	199	180	651	174	369	49,2	77	136 015
114	255	145	63	438	6	39	19,4	6	136 018
32	958	1 121	364	1 715	2 451	4 292	37,9	1 432	136 019
34	259	131	93	322	67	78	25,0	34	136 020
414	926	329	276	1 372	84	429	36,0	82	136 021
75	443	135	148	495	62	48	21,8	18	136 024
160	541	352	133	901	102	244	20,5	71	136 027
99	1 372	570	482	1 519	1 477	1 468	41,8	703	136 028
48	375	121	100	429	75	92	30,8	27	136 029
421	984	337	272	1 398	133	289	34,5	103	136 033
166	413	133	128	562	41	111	37,1	22	136 034
169	298	196	127	520	34	86	21,8	30	136 035
159	180	109	65	375	10	95	25,9	24	136 037
158	591	214	180	768	399	305	36,1	84	136 038
117	402	151	154	503	214	272	45,3	136	136 040
278	1 014	804	557	1 509	628	1 542	37,6	469	136 042
131	692	268	252	827	281	369	47,1	127	136 043
538	754	322	307	1 249	400	1 083	57,7	610	136 044
-	850	550	158	1 236	115	316	15,2	128	136 045
148	520	123	83	697	16	72	14,6	17	136 046
30	86	25	15	121	18	11	17,2	3	136 049
135	478	242	160	665	3 885	4 930	63,5	1 233	136 050
214	533	161	139	747	26	91	22,8	31	136 089
131	215	191	65	457	266	278	43,6	51	136 087
120	280	140	53	471	50	228	34,5	36	136 060
70	157	127	74	274	22	164	43,0	35	136 061
52	350	138	124	412	69	98	31,8	13	136 062
833	2 367	2 257	1 342	3 995	8 698	12 061	38,0	4 117	136 065
94	583	312	237	738	66	304	40,1	74	136 066
94	219	138	44	389	12	51	18,5	31	136 068
98	214	61	82	284	15	14	17,1	4	136 070
65	250	130	47	396	26	92	27,3	40	136 071
99	498	340	99	822	120	203	19,2	51	136 075
467	1 148	410	403	1 564	420	821	43,5	203	136 079
143	728	315	201	971	686	1 135	49,5	213	136 082
25	99	81	24	180	16	541	66,9	177	136 084
<b>7 582</b>	<b>26 649</b>	<b>15 503</b>	<b>9 461</b>	<b>39 260</b>	<b>29 802</b>	<b>45 197</b>	<b>37,7</b>	<b>14 665</b>	
<b>10 818</b>	<b>39 491</b>	<b>20 764</b>	<b>12 972</b>	<b>56 489</b>	<b>45 516</b>	<b>66 523</b>	<b>37,9</b>	<b>22 225</b>	
<b>117 459</b>	<b>362 317</b>	<b>251 211</b>	<b>151 378</b>	<b>561 029</b>	<b>477 904</b>	<b>784 609</b>	<b>45,6</b>	<b>258 266</b>	

Noch: 3. Erwerbstätige am Wohn-/Arbeitsort sowie Berufspendler über die Gemeindegrenze in den Gemeinden Baden-Württembergs am

Schl.-Nr.	Gemeinde	Erwerbstätige am Wohnort <sup>1)</sup>		Erwerbstätige am Arbeitsort <sup>1)2)</sup>			Berufspendler über die Gemeindegrenzen <sup>1)</sup>			
		1987		1970	1987		1970	Auspendler <sup>2)</sup>		
		ins-gesamt	weib-lich	ins-gesamt	ins-gesamt	weib-lich	ins-gesamt	ins-gesamt	% v. Sp. 1	weib-lich
		1	2	3	4	5	6	7	8	9

**Regierungsbezirk Karlsruhe**

**Region Mittlerer Oberrhein**

Stadtkreise										
211 000	Baden-Baden, Stadt	21 653	9 193	26 539	27 177	12 235	2 421	4 281	19,8	1 311
212 000	Karlsruhe, Stadt	115 474	47 813	167 389	177 497	69 439	6 338	11 649	10,1	3 552
Landkreise										
<b>215</b>	<b>Karlsruhe</b>									
215 100	Bad Schönborn	3 976	1 445	3 486	3 363	1 482	1 273	2 119	53,3	622
215 007	Bretten, Stadt	10 967	4 178	10 493	9 816	4 008	1 649	3 992	36,4	1 289
215 009	Bruchsal, Stadt	16 643	6 206	23 699	23 017	8 859	3 654	5 753	34,6	1 758
215 111	Dettenheim	2 706	969	1 028	852	362	1 408	1 998	73,8	679
215 102	Eggenstein-Leopoldshf.	6 480	2 513	5 052	5 649	1 643	1 850	4 128	63,7	1 658
215 017	Ettlingen, Stadt	17 469	6 756	16 111	18 106	6 549	3 753	7 818	44,8	2 912
215 021	Forst	3 024	1 192	902	1 716	596	1 352	2 129	70,4	820
215 025	Gondelsheim	1 184	461	519	560	213	538	833	70,4	320
215 099	Graben-Neudorf	4 363	1 541	2 547	2 888	847	1 598	2 669	61,2	935
215 029	Hambrücken	1 983	756	940	737	364	843	1 384	69,8	464
215 096	Karlsbad	6 407	2 628	3 388	5 286	2 759	2 352	3 393	53,0	1 035
215 103	Karlsdorf-Neuhard	3 852	1 410	1 751	1 704	539	1 725	2 713	70,4	970
215 097	Kraichtal, Stadt	5 602	1 963	3 553	2 901	1 101	2 383	3 333	59,5	1 092
215 039	Kronau	2 204	829	1 117	930	457	1 030	1 541	69,9	513
215 040	Kürnbach	1 125	440	310	306	150	650	879	78,1	315
215 105	Linkenheim-Hochstetten	4 482	1 640	1 681	1 689	635	1 830	3 170	70,7	1 141
215 046	Malsch	5 439	1 981	3 004	3 030	1 112	2 440	3 339	61,4	1 116
215 047	Marxzell	2 089	787	760	824	362	847	1 531	73,3	538
215 059	Oberderdingen	3 960	1 565	4 871	4 725	1 804	626	1 490	37,6	571
215 107	Oberhausen-Rheinhausen	4 079	1 412	2 024	1 628	820	2 012	2 838	69,6	813
215 064	Östringen, Stadt	4 962	1 791	5 212	4 064	1 069	1 828	2 897	58,4	1 030
215 101	Pfinztal	6 955	2 657	3 260	3 035	1 140	3 893	4 762	68,5	1 788
215 066	Philippsburg, Stadt	4 967	1 755	4 545	5 231	1 290	1 299	2 372	47,8	852
215 108	Rheinstetten	9 305	3 562	3 051	3 996	1 581	4 833	6 431	69,1	2 340
215 109	Stutensee	9 143	3 415	3 312	4 025	1 380	3 680	6 656	72,8	2 426
215 082	Sulzfeld	2 033	832	2 405	2 113	1 091	612	957	47,1	285
215 084	Ubstadt-Weiher	4 852	1 779	1 683	1 690	654	2 430	3 573	73,6	1 286
215 106	Waghäusel, Stadt	7 945	2 970	5 730	5 822	2 354	3 025	4 122	51,9	1 280
215 110	Waldbronn	5 797	2 195	1 218	2 507	1 178	2 532	4 109	70,9	1 392
215 089	Walzbachtal	3 508	1 351	1 271	1 434	538	1 842	2 410	68,7	906
215 090	Weingarten (Baden)	3 692	1 411	2 139	2 159	882	1 774	2 224	60,2	759
215 094	Zaisenhausen	732	288	409	415	150	487	494	67,5	193
	<b>Karlsruhe</b>	<b>171 925</b>	<b>64 678</b>	<b>121 471</b>	<b>126 218</b>	<b>47 969</b>	<b>62 048</b>	<b>98 057</b>	<b>57,0</b>	<b>34 098</b>
<b>216</b>	<b>Rastatt</b>									
216 002	Au am Rhein	1 327	447	467	419	170	738	1 016	76,6	326
216 005	Bietigheim	2 530	923	962	807	327	1 514	1 991	78,7	699
216 006	Bischweier	1 278	443	383	518	138	593	1 013	79,3	348
216 007	Bühl, Stadt	10 838	4 187	9 785	13 344	5 768	2 248	3 983	36,8	1 341
216 008	Bühlertal	3 747	1 372	3 622	2 468	811	1 251	2 324	62,0	875
216 009	Durmersheim	4 933	1 793	2 283	2 205	777	2 108	3 410	69,1	1 243
216 012	Elchesheim-Iltingen	1 280	446	435	419	168	695	983	76,8	321
216 013	Forbach	2 624	814	2 414	1 818	503	911	1 141	43,5	394
216 015	Gaggenau, Stadt	12 787	4 523	16 402	16 545	4 153	1 943	3 468	27,1	1 576
216 017	Gernsbach, Stadt	6 277	2 250	5 044	5 219	1 966	1 863	2 947	46,9	968
216 022	Hügelsheim	737	277	433	337	118	329	511	69,3	191
216 023	Iffezheim	1 883	664	721	1 202	357	858	1 199	63,7	424
216 024	Kuppenheim, Stadt	3 261	1 202	2 001	2 077	1 034	1 444	2 118	64,9	641
216 028	Lichtenau, Stadt	2 004	747	1 530	1 341	614	584	1 063	53,0	322
216 029	Loffenau	1 110	371	505	310	116	648	855	77,0	279

1) Einschließlich erwerbstätige Schüler und Studierende. – 2) Ohne Pendler mit unbestimmtem Ziel.

25. Mai 1987 nach Geschlecht, Zeitaufwand für den Weg zur Arbeitsstätte und hauptsächlich benutztem Verkehrsmittel

Berufspendler über die Gemeindegrenzen <sup>1)</sup>									Schl.-Nr.
Auspendler <sup>2)</sup>					Einpender				
Zeitaufwand für den Weg zur Arbeitsstätte (von ... bis unter ... Minuten)			hauptsächlich benutztes Verkehrsmittel		1970	1987			
unter 15	15-30	30 und mehr	Bus, öffentl. Verkehrsmittel	Pkw	insgesamt	insgesamt	% v. Sp. 4	weiblich	
10	11	12	13	14	15	16	17	18	

Regierungsbezirk Karlsruhe

Region Mittlerer Oberrhein

748	2 105	1 428	499	3 676	5 469	9 909	36,5	4 378	211 000
1 001	4 827	5 821	1 820	9 530	45 359	74 068	41,7	25 261	212 000
<b>215</b>									
378	1 013	728	439	1 618	1 304	1 552	46,1	669	215 100
562	1 826	1 604	395	3 533	2 037	2 911	29,7	1 130	215 007
337	2 531	2 885	814	4 828	9 031	12 237	53,2	4 428	215 009
213	951	834	280	1 683	75	178	20,9	78	215 111
563	2 621	944	754	3 194	3 033	3 359	59,5	796	215 102
590	4 870	2 358	1 263	6 318	5 620	8 577	47,4	2 730	215 017
791	891	447	170	1 805	198	858	50,0	236	215 021
224	378	231	109	704	163	220	39,3	72	215 025
332	1 426	911	532	2 075	641	1 264	43,8	259	215 099
377	601	406	130	1 205	50	152	20,6	73	215 029
393	1 648	1 352	520	2 815	664	2 308	43,7	1 174	215 096
661	1 267	785	341	2 219	349	622	36,5	107	215 103
313	1 897	1 123	475	2 792	200	686	23,6	240	215 097
266	746	529	216	1 221	158	300	32,3	147	215 039
426	276	177	86	766	17	64	20,9	25	215 040
327	1 829	1 014	467	2 578	331	436	25,8	142	215 105
310	1 847	1 182	469	2 800	496	970	32,0	250	215 046
189	667	675	192	1 316	85	285	34,6	118	215 047
379	662	449	114	1 339	1 854	2 283	48,3	813	215 059
560	1 004	1 274	406	2 292	320	458	28,1	234	215 107
371	1 412	1 114	369	2 469	2 078	2 066	50,8	324	215 064
372	2 208	2 182	1 040	3 598	712	915	30,1	282	215 101
381	901	1 090	319	1 978	974	2 728	52,2	400	215 066
728	3 993	1 710	885	5 333	606	1 226	30,7	377	215 108
1 044	3 719	1 893	970	5 374	952	1 636	40,6	409	215 109
292	365	300	105	834	1 012	1 046	49,5	547	215 082
745	1 858	970	598	2 869	281	476	28,2	172	215 084
458	1 571	2 093	755	3 301	1 141	2 066	35,5	676	215 106
517	2 422	1 170	560	3 398	191	888	35,4	389	215 110
172	1 070	1 168	464	1 905	138	358	25,0	97	215 089
218	1 320	686	392	1 779	389	736	34,1	236	215 090
193	195	106	60	418	35	182	43,9	57	215 094
13 682	49 985	34 390	14 689	80 357	35 135	54 043	42,8	17 687	
<b>216</b>									
129	539	348	108	876	32	126	30,1	53	216 002
369	1 015	607	189	1 729	184	288	35,7	107	216 005
357	476	180	66	890	106	265	51,2	46	216 006
1 015	2 043	925	309	3 503	2 761	6 608	49,5	2 942	216 007
506	1 277	541	250	1 990	1 143	1 092	44,2	322	216 008
345	2 048	1 017	327	2 995	474	751	34,1	238	216 009
148	495	340	88	861	72	141	33,7	47	216 012
44	626	471	204	914	319	354	19,5	88	216 013
519	1 907	1 042	383	2 933	5 596	7 284	44,0	1 215	216 015
641	1 625	681	318	2 514	1 334	1 949	37,3	698	216 017
111	311	89	27	463	40	119	35,3	36	216 022
331	669	199	83	1 079	160	545	45,3	119	216 023
572	1 244	302	188	1 845	647	962	46,3	478	216 024
207	581	275	105	912	220	434	32,4	193	216 028
161	528	166	98	734	21	65	21,0	26	216 029

Noch: 3. Erwerbstätige am Wohn-/Arbeitsort sowie Berufspendler über die Gemeindegrenze in den Gemeinden Baden-Württembergs am

Schl.-Nr.	Gemeinde	Erwerbstätige am Wohnort <sup>1)</sup>		Erwerbstätige am Arbeitsort <sup>1)2)</sup>			Berufspendler über die Gemeindegrenzen <sup>1)</sup>			
		1987		1970	1987		Auspendler <sup>2)</sup>			
		ins-gesamt	weib-lich	ins-gesamt	ins-gesamt	weib-lich	1970	1987		
		1	2	3	4	5	6	ins-gesamt	% v. Sp. 1	weib-lich
							7	8	9	
216 033	Muggensturm	2 393	864	1 179	1 524	589	1 205	1 656	69,2	530
216 039	Ötigheim	1 798	677	831	507	222	1 027	1 462	81,3	526
216 041	Ottersweier	2 558	955	1 875	2 025	851	976	1 551	60,6	543
216 043	Rastatt, Stadt	17 958	7 005	19 507	19 893	8 271	3 229	5 788	32,2	1 667
216 063	Rheinmünster	2 405	860	1 544	1 543	501	806	1 528	63,5	550
216 049	Sinzheim	4 166	1 624	1 769	2 416	936	1 795	2 783	66,8	1 073
216 052	Steinmauern	1 059	368	416	321	135	592	841	79,4	278
216 059	Weisenbach	1 213	406	1 314	946	288	555	740	61,0	237
	<b>Rastatt</b>	<b>90 166</b>	<b>33 218</b>	<b>75 422</b>	<b>78 204</b>	<b>28 813</b>	<b>27 912</b>	<b>44 371</b>	<b>49,2</b>	<b>15 352</b>
	<b>Region</b>									
	<b>Mittlerer Oberrhein</b>	<b>399 218</b>	<b>154 902</b>	<b>390 821</b>	<b>409 096</b>	<b>158 456</b>	<b>98 719</b>	<b>158 358</b>	<b>39,7</b>	<b>54 313</b>
<b>Region Unterer Neckar</b>										
	<b>Stadtkreise</b>									
221 000	Heidelberg, Stadt	55 426	24 175	77 110	91 317	40 493	7 653	10 145	18,3	3 279
222 000	Mannheim, Univ.-Stadt	130 378	50 587	219 147	201 906	70 564	9 763	15 454	11,9	4 765
	<b>Landkreise</b>									
225	<b>Neckar-Odenwald-Kreis</b>									
225 001	Adelsheim, Stadt	2 170	637	1 596	1 866	574	563	863	39,8	245
225 002	Aglasterhausen	1 735	672	1 080	1 013	381	540	1 047	60,3	414
225 009	Billigheim	2 497	918	1 104	920	297	1 102	1 728	69,2	657
225 010	Binau	558	211	173	224	110	276	435	78,0	157
225 014	Buchen (Odenwald), Stadt	6 556	2 486	6 354	6 332	2 482	830	2 073	31,6	716
225 117	Elztal	2 315	816	1 756	1 415	403	788	1 448	62,5	534
225 024	Fahrenbach	1 080	368	397	251	100	571	869	80,5	284
225 032	Hardheim	2 939	1 038	3 256	3 098	1 016	500	1 010	34,4	377
225 033	Haßmersheim	1 939	690	1 551	1 560	598	611	1 007	51,9	305
225 039	Höpfingen	1 460	589	922	747	262	476	883	60,5	388
225 042	Hüffenhardt	829	300	379	325	167	369	575	69,4	187
225 052	Limbach	1 937	700	1 675	1 226	514	466	1 055	54,5	337
225 058	Mosbach, Stadt	10 219	3 901	14 280	15 045	5 986	945	2 696	26,4	780
225 060	Mudau	2 114	714	1 771	1 164	418	614	1 131	53,5	360
225 064	Neckargerach	992	353	718	407	125	384	690	69,6	257
225 067	Neckarzimmern	710	266	669	740	186	298	468	65,9	173
225 068	Neunkirchen	712	285	370	321	166	277	484	68,0	179
225 074	Obrigheim	2 387	877	1 384	1 588	666	1 228	1 619	67,8	553
225 075	Osterburken, Stadt	2 109	797	2 268	2 253	790	408	875	41,5	295
225 114	Ravenstein, Stadt	1 190	417	964	549	209	369	712	59,8	229
225 082	Rosenberg	866	299	763	566	129	308	493	56,9	184
225 115	Schefflenz	1 818	660	1 133	862	378	676	1 149	63,2	358
225 116	Schwarzach	1 165	464	498	1 669	868	192	350	30,0	93
225 091	Seckach	1 502	546	1 324	913	402	434	871	58,0	280
225 118	Waldbrunn	1 916	724	1 066	716	316	801	1 286	67,1	452
225 109	Walldürn, Stadt	4 887	1 844	5 785	5 873	2 324	506	1 239	25,4	381
225 113	Zwingenberg	323	122	171	290	87	143	205	63,5	71
	<b>Neckar-Odenwald-Kreis</b>	<b>58 925</b>	<b>21 694</b>	<b>53 407</b>	<b>51 933</b>	<b>19 954</b>	<b>14 675</b>	<b>27 261</b>	<b>46,3</b>	<b>9 246</b>
226	<b>Rhein-Neckar-Kreis</b>									
226 003	Altlußheim	2 322	859	793	932	384	1 418	1 712	73,7	596
226 102	Angelbachtal	1 823	713	1 439	959	512	584	1 184	64,9	394
226 006	Bammental	2 524	967	1 628	1 427	508	921	1 742	69,0	672
226 009	Brühl	6 437	2 487	1 865	2 348	994	3 671	5 016	77,9	1 858
226 010	Dielheim	3 716	1 424	999	913	401	1 764	2 933	78,9	1 086
226 012	Dossenheim	4 157	1 735	1 594	1 863	800	2 380	2 989	71,9	1 187
226 013	Eberbach, Stadt	6 418	2 557	8 224	7 750	3 122	903	1 559	24,3	485
226 105	Edingen-Neckarhausen	6 369	2 478	4 821	2 616	993	3 498	4 826	75,8	1 820
226 017	Epfenbach	1 090	409	454	544	193	462	704	64,6	255
226 018	Eppelheim	6 447	2 770	2 689	3 794	1 439	4 329	4 620	71,7	1 979
226 020	Eschelbronn	1 016	360	647	665	219	504	656	64,6	225
226 022	Gaiberg	948	345	264	235	112	450	760	80,2	270
226 027	Heddesbach	197	66	91	82	21	117	141	71,6	51
226 028	Heddesheim	5 106	1 917	1 273	2 272	937	2 915	3 980	77,9	1 414
226 029	Heiligkreuzsteinach	990	347	377	409	169	358	652	65,9	208

1) Einschließlich erwerbstätige Schüler und Studierende. – 2) Ohne Pendler mit unbestimmtem Ziel.



25. Mai 1987 nach Geschlecht, Zeitaufwand für den Weg zur Arbeitsstätte und hauptsächlich benutztem Verkehrsmittel

Berufspendler über die Gemeindegrenzen <sup>1)</sup>									Schl.-Nr.
Auspendler <sup>2)</sup>					Einpender				
Zeitaufwand für den Weg zur Arbeitsstätte (von ... bis unter ... Minuten)			hauptsächlich benutztes Verkehrsmittel		1970	1987			
unter 15	15-30	30 und mehr	Bus, öffentl. Verkehrsmittel	Pkw	insgesamt	insgesamt	% v. Sp. 4	weiblich	
10	11	12	13	14	15	16	17	18	
416	848	392	127	1 471	305	814	53,4	260	216 033
441	696	325	137	1 272	170	194	38,3	77	216 039
698	612	241	88	1 352	448	1 052	52,0	443	216 041
545	2 944	2 299	697	4 903	5 359	7 832	39,4	2 950	216 043
208	1 034	286	126	1 349	391	721	46,7	195	216 063
866	1 514	403	168	2 499	276	1 073	44,4	392	216 049
214	439	188	48	736	25	112	34,9	48	216 052
252	344	144	87	570	562	481	50,8	121	216 059
<b>9 095</b>	<b>23 815</b>	<b>11 461</b>	<b>4 221</b>	<b>38 390</b>	<b>20 645</b>	<b>33 262</b>	<b>42,5</b>	<b>11 092</b>	
<b>24 526</b>	<b>80 732</b>	<b>53 100</b>	<b>21 229</b>	<b>131 953</b>	<b>106 608</b>	<b>171 282</b>	<b>41,9</b>	<b>58 418</b>	
<b>Region Unterer Neckar</b>									
<b>624</b>	<b>4 039</b>	<b>5 482</b>	<b>1 631</b>	<b>8 217</b>	<b>28 824</b>	<b>46 375</b>	<b>50,8</b>	<b>19 684</b>	<b>221 000</b>
<b>1 001</b>	<b>6 951</b>	<b>7 502</b>	<b>3 263</b>	<b>11 557</b>	<b>69 264</b>	<b>87 485</b>	<b>43,3</b>	<b>24 856</b>	<b>222 000</b>
<b>225</b>									
171	368	324	96	748	285	577	30,9	185	225 001
289	458	300	114	902	181	345	34,1	128	225 002
115	1 038	575	154	1 558	70	166	18,0	39	225 009
160	188	87	31	394	14	114	50,9	58	225 010
368	1 098	607	245	1 798	1 022	1 909	30,1	721	225 014
379	753	316	152	1 257	328	575	40,6	127	225 117
154	520	195	86	754	22	52	20,7	18	225 024
169	612	229	85	910	483	1 228	39,6	369	225 032
257	475	275	78	888	377	657	42,1	218	225 033
480	315	88	89	784	85	186	24,9	64	225 039
207	260	108	35	511	24	79	24,3	55	225 042
131	642	282	71	970	243	355	29,0	152	225 052
389	1 154	1 153	361	2 281	5 227	7 599	50,5	2 880	225 058
1	778	352	78	1 038	54	206	17,7	70	225 060
122	388	180	103	576	125	114	28,0	30	225 064
179	162	127	53	365	250	504	68,1	95	225 067
149	227	108	27	444	55	110	34,3	67	225 068
558	688	373	212	1 331	416	844	53,1	344	225 074
185	335	355	129	727	721	1 036	46,0	290	225 075
110	364	238	77	625	16	84	15,3	25	225 114
111	232	150	53	424	87	200	35,3	15	225 082
129	827	393	132	1 001	102	212	24,6	78	225 115
74	161	115	14	324	118	859	51,5	498	225 116
162	444	265	109	728	241	300	32,9	141	225 091
175	876	235	125	1 146	126	110	15,4	49	225 118
289	606	344	85	1 132	1 116	2 264	38,5	871	225 109
56	103	46	29	172	64	177	61,0	37	225 113
<b>5 569</b>	<b>13 872</b>	<b>7 820</b>	<b>2 823</b>	<b>23 788</b>	<b>11 852</b>	<b>20 862</b>	<b>40,2</b>	<b>7 624</b>	
<b>226</b>									
294	847	571	262	1 393	118	371	39,8	127	226 003
204	550	430	136	1 020	475	349	36,4	200	226 102
207	842	693	267	1 439	560	674	47,2	218	226 006
909	2 811	1 296	620	4 157	567	998	42,5	382	226 009
656	1 486	791	257	2 596	45	165	18,1	70	226 010
464	1 789	736	471	2 273	275	760	40,8	270	226 012
145	478	936	327	1 222	2 109	2 952	38,1	1 061	226 013
873	2 845	1 108	725	3 699	2 349	1 126	43,0	343	226 105
124	262	318	68	624	86	161	29,6	40	226 017
1 110	2 497	1 013	933	3 135	1 154	2 026	53,4	663	226 018
130	213	313	84	551	154	312	46,9	85	226 020
86	439	235	78	668	59	54	23,0	37	226 022
5	94	42	10	129	11	30	36,6	6	226 027
397	2 535	1 048	583	3 263	197	1 184	52,1	439	226 028
23	158	471	46	591	44	104	25,4	37	226 029

Noch: 3. Erwerbstätige am Wohn-/Arbeitsort sowie Berufspendler über die Gemeindegrenze in den Gemeinden Baden-Württembergs am

Schl.-Nr.	Gemeinde	Erwerbstätige am Wohnort <sup>1)</sup>		Erwerbstätige am Arbeitsort <sup>1)2)</sup>			Berufspendler über die Gemeindegrenzen <sup>1)</sup>			
		1987		1970	1987		Auspendler <sup>2)</sup>			
		ins-gesamt	weib-lich	ins-gesamt	ins-gesamt	weib-lich	ins-gesamt	ins-gesamt	% v. Sp. 1	weib-lich
		1	2	3	4	5	6	7	8	9
226 106	Helmstadt-Bargen	1 590	592	1 074	945	332	519	968	60,9	348
226 031	Hemsbach, Stadt	5 704	2 072	1 781	2 240	968	2 757	4 215	73,9	1 424
226 107	Hirschberg a.d. Bergstr.	4 130	1 529	1 315	1 362	617	2 189	3 183	77,1	1 117
226 032	Hockenheim, Stadt	7 368	2 799	6 340	8 877	3 094	3 136	3 830	52,0	1 240
226 036	Ilvesheim	3 258	1 252	1 327	1 299	455	2 563	2 562	78,6	953
226 037	Ketsch	5 644	2 144	1 684	2 592	1 035	2 544	4 053	71,8	1 434
226 038	Ladenburg, Stadt	5 310	2 007	5 514	6 759	1 874	1 749	2 847	53,6	1 043
226 040	Laudenbach	2 363	853	628	969	414	992	1 656	70,1	533
226 041	Leimen, Stadt	8 777	3 521	4 509	4 781	1 545	3 731	6 149	70,1	2 530
226 104	Lobbach	947	330	263	332	152	450	711	75,1	238
226 046	Malsch	1 231	456	697	600	240	629	937	76,1	335
226 048	Mauer	1 504	554	661	576	213	588	1 104	73,4	402
226 049	Meckesheim	2 199	794	1 487	1 479	576	908	1 372	62,4	458
226 054	Mühlhausen	3 089	1 161	1 323	1 067	491	1 499	2 321	75,1	815
226 055	Neckarbischofsheim, St.	1 618	619	1 588	1 812	923	392	647	40,0	183
226 056	Neckargemünd, Stadt	5 915	2 396	2 467	4 035	1 889	2 814	3 788	64,0	1 450
226 058	Neidenstein	733	274	463	664	169	299	468	63,8	191
226 059	Neulußheim	2 289	845	1 053	818	342	1 487	1 755	76,7	614
226 060	Nußloch	4 192	1 650	2 187	2 316	1 334	2 143	3 008	71,8	1 064
226 062	Oftersheim	4 678	1 782	1 093	1 289	534	2 899	3 790	81,0	1 419
226 063	Plankstadt	4 058	1 552	954	1 721	807	3 201	3 173	78,2	1 115
226 065	Rauenberg, Stadt	2 898	1 070	1 119	1 046	385	1 519	2 201	75,9	808
226 066	Reichartshausen	782	282	657	459	175	196	450	57,5	156
226 068	Reilingen	3 002	1 146	1 037	1 349	668	1 480	1 997	66,5	635
226 076	Sandhausen	6 293	2 545	2 337	2 717	1 173	2 827	4 607	73,2	1 790
226 080	Schönau, Stadt	2 029	772	1 519	937	379	735	1 292	63,7	449
226 081	Schönbrunn	1 167	411	404	280	110	517	904	77,5	309
226 082	Schriesheim, Stadt	5 833	2 242	2 464	2 901	1 252	2 281	4 054	69,5	1 432
226 084	Schwetzingen, Stadt	8 187	3 284	9 468	8 175	3 551	3 525	5 161	63,0	1 907
226 085	Sinsheim, Stadt	12 739	5 033	9 368	11 415	4 789	2 553	4 741	37,2	1 504
226 086	Spechbach	657	251	270	216	105	335	491	74,7	179
226 103	St. Leon-Rot	5 018	1 805	2 271	2 356	769	2 126	3 542	70,6	1 261
226 091	Waibstadt, Stadt	2 282	850	1 384	1 097	421	931	1 582	69,3	574
226 095	Walldorf, Stadt	6 238	2 312	5 726	5 173	1 953	2 468	3 844	61,6	1 320
226 096	Weinheim, Stadt	18 104	6 623	24 221	23 210	8 501	4 142	7 186	39,7	2 236
226 097	Wiesenbach	1 248	485	372	358	141	456	977	78,3	378
226 098	Wiesloch, Stadt	9 507	3 718	11 139	13 897	4 825	2 930	4 468	47,0	1 602
226 099	Wilhelmsfeld	1 252	459	339	371	158	677	929	74,2	325
226 101	Zuzenhausen	916	354	663	791	289	292	508	55,5	178
	<b>Rhein-Neckar-Kreis</b>	<b>214 309</b>	<b>82 258</b>	<b>140 324</b>	<b>150 090</b>	<b>58 452</b>	<b>91 753</b>	<b>134 945</b>	<b>63,0</b>	<b>48 449</b>
	<b>Region Unterer Neckar</b>	<b>459 038</b>	<b>178 714</b>	<b>489 988</b>	<b>495 246</b>	<b>189 463</b>	<b>123 844</b>	<b>187 805</b>	<b>40,9</b>	<b>65 739</b>
<b>Region Nordschwarzwald</b>										
	<b>Stadtkreis</b>									
231 000	<b>Pforzheim, Stadt</b>	<b>49 879</b>	<b>21 759</b>	<b>72 371</b>	<b>68 921</b>	<b>31 545</b>	<b>3 155</b>	<b>8 509</b>	<b>17,1</b>	<b>2 205</b>
	<b>Landkreise</b>									
235	<b>Calw</b>									
235 006	Altensteig, Stadt	4 186	1 576	3 784	3 776	1 490	779	1 581	37,8	459
235 007	Althengstett	2 697	989	1 293	1 601	553	839	1 852	68,7	617
235 033	Bad Herrenalb, Stadt	2 549	1 106	1 832	1 765	885	672	1 048	41,1	360
235 008	Bad Liebenzell, Stadt	3 038	1 315	2 291	2 279	1 255	842	1 407	46,3	423
235 084	Bad Teinach-Zavelst.,St.	1 242	491	1 089	966	411	346	653	52,6	230
235 085	Calw, Stadt	10 092	4 037	10 471	10 801	4 959	1 854	3 592	35,6	872
235 018	Dobel	731	338	469	438	253	260	415	56,8	162
235 020	Ebhausen	1 707	600	1 216	852	351	619	1 135	66,5	350
235 022	Egenhausen	759	270	527	323	98	254	517	68,1	192
235 025	Enzklösterle	559	229	401	399	158	140	261	46,7	101
235 029	Gechingen	1 553	536	450	548	263	623	1 145	73,7	335
235 032	Haiterbach, Stadt	2 276	823	1 478	1 640	535	540	1 140	50,1	382
235 035	Höfen an der Enz	800	353	435	510	240	395	485	60,6	193
235 046	Nagold, Stadt	9 349	3 472	9 355	9 798	4 280	1 441	3 571	38,2	880
235 047	Neubulach, Stadt	1 814	664	1 146	1 237	466	492	880	48,5	274

1) Einschließlich erwerbstätiger Schüler und Studierende. - 2) Ohne Pendler mit unbestimmtem Ziel.

**25. Mai 1987 nach Geschlecht, Zeitaufwand für den Weg zur Arbeitsstätte und hauptsächlich benutztem Verkehrsmittel**

Berufspendler über die Gemeindegrenzen <sup>1)</sup>									Schl.-Nr.
Auspendler <sup>2)</sup>					Einpender				
Zeitaufwand für den Weg zur Arbeitsstätte (von ... bis unter ... Minuten)			hauptsächlich benutztes Verkehrsmittel		1970	1987			
unter 15	15-30	30 und mehr	Bus, öffentl. Verkehrsmittel	Pkw	insgesamt	insgesamt	% v. Sp. 4	weiblich	
10	11	12	13	14	15	16	17	18	
229	420	319	80	874	187	331	35,0	89	226 106
785	2 307	1 123	542	3 506	373	813	36,3	329	226 031
598	1 718	867	399	2 683	288	452	33,2	210	226 107
191	2 039	1 600	615	3 122	2 362	5 424	61,1	1 555	226 032
444	1 533	585	416	1 980	527	644	49,6	160	226 036
625	2 272	1 156	426	3 455	387	1 068	41,2	342	226 037
159	1 851	837	341	2 368	2 619	4 359	64,5	928	226 038
306	851	499	191	1 404	124	299	30,9	105	226 040
885	3 404	1 860	1 111	4 801	1 792	2 272	47,5	574	226 041
78	212	421	73	627	22	109	32,8	61	226 104
253	391	293	126	787	169	321	53,5	122	226 046
166	503	435	138	928	148	203	35,2	69	226 048
188	465	719	199	1 156	471	684	46,2	250	226 049
416	1 177	728	273	1 986	300	324	30,4	150	226 054
152	325	170	62	562	468	861	47,5	490	226 055
243	1 640	1 905	624	3 079	670	1 990	49,3	960	226 056
122	138	208	71	375	176	410	61,7	87	226 058
377	847	531	254	1 423	286	317	38,8	116	226 059
689	1 527	792	414	2 506	900	1 186	51,2	758	226 060
838	2 017	935	458	2 844	226	448	34,8	180	226 062
664	1 706	803	443	2 387	168	862	50,1	373	226 063
553	1 114	534	273	1 852	185	368	35,2	125	226 065
92	152	206	40	404	134	136	29,6	51	226 066
411	986	600	223	1 719	93	374	27,7	160	226 068
624	2 808	1 175	771	3 665	423	1 083	39,9	429	226 076
90	339	863	187	1 094	304	221	23,6	59	226 080
168	426	310	55	836	20	38	13,6	11	226 081
387	2 298	1 369	514	3 365	534	1 175	40,5	458	226 082
827	2 863	1 471	815	4 053	5 348	5 246	64,2	2 191	226 084
531	1 962	2 248	566	4 115	1 977	3 512	30,8	1 279	226 085
69	155	267	54	422	31	60	27,8	35	226 086
670	1 804	1 068	447	3 010	430	934	39,6	234	226 103
592	453	537	216	1 324	244	417	38,0	147	226 091
795	1 973	1 076	572	3 061	1 559	2 835	54,8	968	226 095
599	3 662	2 925	989	6 011	11 000	12 430	53,6	4 140	226 096
186	422	369	80	865	123	105	29,3	39	226 097
508	2 255	1 705	577	3 775	5 502	8 963	64,5	2 728	226 098
28	343	558	137	782	32	75	20,2	26	226 099
121	180	207	70	430	197	387	48,9	114	226 101
<b>21 286</b>	<b>69 384</b>	<b>44 275</b>	<b>18 709</b>	<b>110 396</b>	<b>49 002</b>	<b>73 002</b>	<b>48,6</b>	<b>25 080</b>	
<b>28 480</b>	<b>94 246</b>	<b>65 079</b>	<b>26 426</b>	<b>153 958</b>	<b>158 942</b>	<b>227 724</b>	<b>46,0</b>	<b>77 244</b>	
<b>Region Nordschwarzwald</b>									
<b>522</b>	<b>3 513</b>	<b>4 474</b>	<b>1 645</b>	<b>6 728</b>	<b>22 378</b>	<b>27 748</b>	<b>40,3</b>	<b>12 040</b>	<b>231 000</b>
<b>235</b>									
285	694	602	299	1 258	629	1 191	31,5	377	235 006
379	863	610	360	1 464	385	772	48,2	187	235 007
68	364	616	149	890	145	298	16,9	147	235 033
213	577	617	259	1 126	314	666	29,2	370	235 008
153	325	175	54	575	288	387	40,1	151	235 084
384	857	2 351	873	2 677	2 110	4 350	40,3	1 813	235 085
45	221	149	78	328	43	131	29,9	80	235 018
268	384	483	348	764	209	290	34,0	104	235 020
161	230	126	97	409	56	87	26,9	21	235 022
6	169	86	31	229	38	105	26,3	32	235 025
104	714	327	136	994	42	157	28,6	67	235 029
175	460	505	262	865	100	521	31,8	96	235 032
144	239	102	101	366	87	206	40,4	83	235 035
306	1 138	2 127	1 143	2 386	2 475	4 071	41,5	1 699	235 046
115	416	349	133	727	91	319	25,8	78	235 047

Noch: 3. Erwerbstätige am Wohn-/Arbeitsort sowie Berufspendler über die Gemeindegrenze in den Gemeinden Baden-Württembergs am

Schl.-Nr.	Gemeinde	Erwerbstätige am Wohnort <sup>1)</sup>		Erwerbstätige am Arbeitsort <sup>1)2)</sup>			Berufspendler über die Gemeindegrenzen <sup>1)</sup>			
		1987		1970	1987		Auspendler <sup>2)</sup>			
		ins-gesamt	weib-lich	ins-gesamt	ins-gesamt	weib-lich	ins-gesamt	ins-gesamt	% v. Sp. 1	weib-lich
		1	2	3	4	5	6	7	8	9
235 050	Neuweiler	1 232	442	988	839	275	344	608	49,4	209
235 055	Oberreichenbach	1 169	477	709	368	167	479	883	75,5	342
235 057	Ostelsheim	997	363	431	364	218	474	788	79,0	253
235 060	Rohrdorf	859	334	400	399	176	291	606	70,5	221
235 065	Schömberg	2 860	1 308	1 926	2 225	1 162	754	1 153	40,3	371
235 066	Simmersfeld	782	277	734	495	198	193	394	50,4	112
235 067	Simmozheim	1 032	391	365	337	128	338	790	76,6	288
235 073	Unterreichenbach	937	369	523	357	144	506	679	72,5	262
235 079	Wildbad/Schwarzw., St.	5 226	2 356	6 167	5 426	2 534	756	1 088	20,8	337
235 080	Wildberg, Stadt	4 008	1 403	2 124	1 829	754	1 134	2 581	64,4	779
	<b>Calw</b>	<b>62 454</b>	<b>24 519</b>	<b>50 604</b>	<b>49 572</b>	<b>21 953</b>	<b>15 365</b>	<b>29 252</b>	<b>46,8</b>	<b>9 004</b>
<b>236</b>	<b>Enzkreis</b>									
236 004	Birkenfeld	4 503	1 885	3 573	4 143	1 634	2 225	2 551	56,7	1 002
236 011	Eisingen	2 112	868	480	753	335	674	1 552	73,5	600
236 013	Engelsbrand	1 886	773	734	943	399	867	1 294	68,6	500
236 019	Friolzheim	1 569	612	552	817	306	539	1 157	73,7	423
236 025	Heimsheim, Stadt	2 066	775	1 051	793	337	607	1 513	73,2	516
236 028	Illingen	3 189	1 200	2 033	1 893	595	1 450	2 084	65,3	776
236 030	Ispringen	2 957	1 233	1 619	1 811	771	2 110	2 054	69,5	820
236 074	Kämpfelbach	2 886	1 212	1 008	934	395	1 635	2 182	75,6	881
236 070	Keltern	3 931	1 647	2 245	2 198	968	1 766	2 398	61,0	911
236 031	Kieselbronn	1 091	446	565	393	153	539	827	75,8	330
236 033	Knittlingen, Stadt	3 084	1 214	2 140	2 720	1 038	1 035	1 497	48,5	537
236 076	Königsbach-Stein	4 287	1 715	1 483	2 248	904	1 989	2 855	66,6	1 091
236 038	Maulbronn, Stadt	2 867	1 082	2 924	2 762	930	791	1 345	46,9	492
236 039	Mönshheim	1 213	481	685	767	405	438	729	60,1	233
236 040	Mühlacker, Stadt	11 738	4 606	12 558	12 222	5 018	2 399	4 301	36,6	1 374
236 043	Neuenbürg, Stadt	3 471	1 471	2 221	2 190	996	1 344	2 049	59,0	793
236 044	Neuhausen	2 097	816	595	1 110	433	972	1 407	67,1	499
236 073	Neulingen	2 312	919	723	785	302	993	1 728	74,7	666
236 046	Niefern-Öschelbronn	4 740	2 018	4 168	4 561	1 853	1 459	2 187	46,1	857
236 075	Ölbronn-Dürrn	1 422	545	648	585	205	818	1 053	74,1	392
236 050	Ötisheim	2 084	792	1 416	1 400	464	872	1 271	61,0	457
236 071	Remchingen	4 578	1 798	1 955	2 480	1 051	1 939	2 939	64,2	1 073
236 061	Sternenfels	1 176	438	820	411	175	478	855	72,7	298
236 072	Straubenhardt	4 126	1 665	1 855	2 894	1 045	1 769	2 326	56,4	886
236 062	Tiefenbronn	2 289	901	976	1 234	584	625	1 449	63,3	462
236 065	Wiernsheim	2 417	910	999	1 391	491	910	1 610	66,6	561
236 067	Wimsheim	1 041	408	356	404	168	521	780	74,9	284
236 068	Wurmberg	1 121	446	437	566	198	560	763	68,1	288
	<b>Enzkreis</b>	<b>82 253</b>	<b>32 876</b>	<b>50 819</b>	<b>55 408</b>	<b>22 153</b>	<b>32 324</b>	<b>48 756</b>	<b>59,3</b>	<b>18 002</b>
<b>237</b>	<b>Freudenstadt</b>									
237 002	Alpirsbach, Stadt	2 927	1 157	3 016	2 589	1 059	642	1 002	34,2	323
237 075	Bad Rippoldsau-Schapb.	1 120	389	1 066	832	334	276	385	34,4	109
237 004	Baiersbronn	6 714	2 631	5 383	5 571	2 204	1 104	1 711	25,5	642
237 008	Betzweiler-Wälder	800	229	346	280	97	273	413	68,8	154
237 019	Dornstetten, Stadt	2 761	1 064	2 291	2 565	1 056	669	1 257	45,5	435
237 024	Empfingen	1 432	542	822	819	439	498	855	59,7	218
237 027	Eutingen im Gäu	1 967	716	828	731	365	750	1 476	75,0	440
237 028	Freudenstadt, Stadt	9 052	3 902	10 922	11 836	5 368	581	1 713	18,9	507
237 030	Glatten	1 024	351	766	802	232	287	551	53,8	187
237 032	Grömbach	235	83	158	71	25	125	173	73,6	62
237 040	Horb am Neckar, Stadt	9 825	3 629	7 669	7 974	3 267	1 847	3 820	38,9	1 031
237 045	Loßburg	2 468	931	2 081	2 479	920	459	926	37,5	315
237 054	Pfalzgrafenweiler	2 503	957	2 053	2 019	762	326	1 009	40,3	352
237 061	Schopfloch	899	339	1 002	1 272	334	160	382	42,5	136
237 073	Seewald	910	349	627	633	276	202	366	40,2	115
237 074	Waldachtal	2 485	1 009	1 830	2 188	966	467	969	39,0	305
237 072	Wörnersberg	99	39	70	45	20	32	59	59,6	22
	<b>Freudenstadt</b>	<b>47 021</b>	<b>18 317</b>	<b>40 930</b>	<b>42 706</b>	<b>17 724</b>	<b>8 698</b>	<b>17 067</b>	<b>36,3</b>	<b>5 353</b>
	<b>Region Nordschwarzwald</b>	<b>241 607</b>	<b>97 471</b>	<b>214 724</b>	<b>216 607</b>	<b>93 375</b>	<b>59 542</b>	<b>103 584</b>	<b>42,9</b>	<b>34 564</b>
	<b>Regierungsbezirk Karlsruhe</b>	<b>1 099 863</b>	<b>431 087</b>	<b>1 095 533</b>	<b>1 120 949</b>	<b>441 294</b>	<b>282 105</b>	<b>449 747</b>	<b>40,9</b>	<b>154 616</b>

1) Einschließlich erwerbstätige Schüler und Studierende. – 2) Ohne Pendler mit unbestimmtem Ziel.

25. Mai 1987 nach Geschlecht, Zeitaufwand für den Weg zur Arbeitsstätte und hauptsächlich benutztem Verkehrsmittel

Berufspendler über die Gemeindegrenzen <sup>1)</sup>									Schl.-Nr.
Auspendler <sup>2)</sup>					Einpender				
Zeitaufwand für den Weg zur Arbeitsstätte (von ... bis unter ... Minuten)			hauptsächlich benutztes Verkehrsmittel		1970	1987			
unter 15	15-30	30 und mehr	Bus, öffentl. Verkehrsmittel	Pkw	insgesamt	insgesamt	% v. Sp. 4	weiblich	
10	11	12	13	14	15	16	17	18	
75	324	209	96	501	80	235	28,0	49	235 050
207	385	291	153	680	61	89	24,2	32	235 055
111	495	182	169	610	79	160	44,0	109	235 057
267	184	155	123	463	94	151	37,8	63	235 060
148	567	438	188	944	118	541	24,3	234	235 065
123	179	92	19	363	77	115	23,2	37	235 066
172	316	302	187	598	44	101	30,0	27	235 067
82	379	218	130	541	97	112	31,4	40	235 073
93	361	634	189	888	819	1 321	24,3	522	235 079
219	1 100	1 262	608	1 945	437	440	24,1	137	235 080
<b>4 303</b>	<b>11 941</b>	<b>13 008</b>	<b>6 185</b>	<b>22 591</b>	<b>8 918</b>	<b>16 816</b>	<b>33,9</b>	<b>6 555</b>	
									<b>236</b>
428	1 474	649	492	1 993	1 255	2 223	53,7	762	236 004
227	931	394	262	1 274	41	211	28,0	72	236 011
200	818	276	224	1 060	139	370	39,2	131	236 013
136	512	509	274	867	111	420	51,4	120	236 019
194	708	611	369	1 130	242	260	32,8	81	236 025
423	805	856	390	1 660	488	811	42,8	175	236 028
457	1 156	441	388	1 617	497	930	51,4	363	236 030
347	1 290	545	490	1 640	185	246	26,3	68	236 074
289	1 499	610	494	1 856	349	691	31,4	241	236 070
185	493	149	132	680	158	130	33,1	37	236 031
405	734	358	137	1 307	307	1 154	42,4	363	236 033
261	1 656	938	605	2 208	217	859	38,2	287	236 076
308	646	391	195	1 114	1 093	1 259	45,6	345	236 038
130	294	305	90	631	141	297	38,7	161	236 039
776	1 901	1 624	684	3 525	3 277	4 827	39,5	1 792	236 040
257	1 156	636	376	1 639	591	788	36,0	321	236 043
89	709	609	314	1 081	56	437	39,4	121	236 044
190	1 073	465	309	1 386	69	217	27,6	52	236 073
319	1 328	540	396	1 758	1 164	2 037	44,7	696	236 046
215	605	233	142	877	138	227	38,8	54	236 075
308	637	326	204	990	296	597	42,6	130	236 050
273	1 647	1 019	492	2 382	392	877	35,4	332	236 071
201	435	219	121	714	187	103	25,1	35	236 061
327	1 124	875	350	1 904	246	1 126	38,9	274	236 072
177	604	668	294	1 141	160	407	33,0	147	236 062
322	773	515	183	1 388	86	594	42,7	142	236 065
130	324	326	132	640	29	144	35,6	44	236 067
166	408	189	112	635	60	215	38,0	40	236 068
<b>7 740</b>	<b>25 740</b>	<b>15 276</b>	<b>8 651</b>	<b>39 097</b>	<b>11 974</b>	<b>22 457</b>	<b>40,5</b>	<b>7 386</b>	
									<b>237</b>
188	499	315	154	832	388	677	26,1	228	237 002
10	226	149	46	334	29	111	13,3	58	237 075
199	999	513	299	1 386	218	599	10,8	218	237 004
126	220	67	33	368	29	96	34,3	23	237 008
455	630	172	173	1 051	570	1 081	42,1	430	237 019
167	309	379	199	641	107	266	32,5	130	237 024
155	419	902	484	971	81	254	34,7	91	237 027
390	825	498	229	1 431	2 846	4 552	38,5	1 983	237 028
205	291	55	63	457	84	332	41,4	68	237 030
32	89	52	38	129	8	10	14,1	4	237 032
229	1 177	2 414	1 326	2 448	1 114	2 015	25,3	672	237 040
274	502	150	77	820	244	952	38,4	305	237 045
188	584	237	138	855	224	546	27,0	161	237 054
102	203	77	47	321	208	757	59,5	131	237 061
10	272	84	35	323	30	94	14,8	43	237 073
229	405	335	249	709	241	688	31,4	265	237 074
22	26	11	6	48	-	6	13,3	3	237 072
<b>2 981</b>	<b>7 676</b>	<b>6 410</b>	<b>3 596</b>	<b>13 124</b>	<b>6 421</b>	<b>13 036</b>	<b>30,5</b>	<b>4 813</b>	
<b>15 546</b>	<b>48 870</b>	<b>39 168</b>	<b>20 077</b>	<b>81 540</b>	<b>49 691</b>	<b>80 057</b>	<b>37,0</b>	<b>30 794</b>	
<b>68 552</b>	<b>223 848</b>	<b>157 347</b>	<b>67 732</b>	<b>367 451</b>	<b>315 241</b>	<b>479 063</b>	<b>42,7</b>	<b>166 456</b>	

Noch: 3. Erwerbstätige am Wohn-/Arbeitsort sowie Berufspendler über die Gemeindegrenze in den Gemeinden Baden-Württembergs am

Schl.-Nr.	Gemeinde	Erwerbstätige am Wohnort <sup>1)</sup>		Erwerbstätige am Arbeitsort <sup>12)</sup>			Berufspendler über die Gemeindegrenzen <sup>1)</sup>			
		1987		1970	1987		Auspendler <sup>2)</sup>			
		ins-gesamt	weib-lich	ins-gesamt	ins-gesamt	weib-lich	1970	1987		
		1	2	3	4	5	ins-gesamt	ins-gesamt	% v. Sp. 1	weib-lich
						6	7	8	9	

**Regierungsbezirk Freiburg**

**Region Südlicher Oberrhein**

<b>311 000</b>	<b>Stadtkreis Freiburg im Breisg., St.</b>	<b>73 728</b>	<b>32 332</b>	<b>96 841</b>	<b>109 478</b>	<b>45 981</b>	<b>2 926</b>	<b>7 485</b>	<b>10,2</b>	<b>2 571</b>
	<b>Landkreise</b>									
<b>315</b>	<b>Breisgau-Hochschwarzwald</b>									
315 003	Au	497	195	148	285	115	171	356	71,6	137
315 004	Auggen	903	340	735	529	178	298	553	61,2	211
315 006	Bad Krozingen	4 916	2 074	2 818	4 777	2 471	1 321	2 385	48,5	801
315 007	Badenweiler	1 446	670	2 275	1 756	1 055	337	487	33,7	151
315 008	Ballrechten-Dottingen	763	291	304	358	171	227	505	66,2	196
315 013	Bötzingen	2 383	963	1 693	2 549	781	527	1 016	42,6	422
315 014	Bollschweil	959	348	447	357	133	352	685	71,4	242
315 015	Breisach am Rhein, St.	4 731	1 874	3 821	3 866	1 496	849	2 053	43,4	784
315 016	Breitnau	697	251	530	466	203	222	333	47,8	103
315 020	Buchenbach	1 375	519	601	759	315	376	822	59,8	289
315 022	Buggingen	1 421	508	1 215	551	201	497	993	69,9	339
315 028	Ebringen	991	408	316	356	156	458	711	71,7	269
315 131	Ehrenkirchen	2 694	1 002	1 104	1 060	382	1 031	1 884	69,9	702
315 030	Eichstetten	1 202	448	926	812	270	326	657	54,7	245
315 031	Eisenbach (Hochschw.)	1 147	456	1 067	1 372	443	125	275	24,0	125
315 033	Eschbach	697	217	627	1 578	160	251	384	55,1	142
315 037	Feldberg (Schwarzwald)	797	362	743	754	379	100	221	27,7	82
315 039	Friedenweiler	676	249	614	343	123	243	419	62,0	149
315 041	Glottertal	1 281	491	775	754	368	469	706	55,1	228
315 043	Gottenheim	1 045	415	382	346	121	486	773	74,0	314
315 047	Gundelfingen	4 902	2 074	1 270	2 468	955	2 039	3 587	73,2	1 546
315 048	Hartheim	1 522	563	1 050	926	230	377	1 016	66,8	389
315 050	Heitersheim, Stadt	2 111	822	1 167	1 715	720	575	1 110	52,6	388
315 051	Heuweiler	431	170	151	117	48	195	344	79,8	136
315 052	Hinterzarten	999	477	1 142	1 169	604	186	274	27,4	88
315 056	Horben	417	159	196	154	79	147	297	71,2	101
315 059	Ihringen	2 250	859	2 004	1 283	526	842	1 298	57,7	457
315 064	Kirchzarten	3 661	1 483	2 169	2 839	1 182	1 049	2 042	55,8	800
315 068	Lenzkirch	2 067	871	1 604	1 754	805	286	608	29,4	195
315 070	Löffingen, Stadt	2 962	1 131	2 371	2 005	845	555	1 213	41,0	392
315 132	March	3 905	1 539	1 064	1 823	616	1 169	2 802	71,8	1 107
315 072	Merdingen	1 019	368	548	681	195	339	679	66,6	239
315 073	Merzhausen	1 849	807	599	1 176	426	712	1 343	72,6	606
315 074	Müllheim, Stadt	5 965	2 444	5 657	6 858	2 998	1 193	2 111	35,4	779
315 130	Münstertal/Schwarzw.	2 071	717	1 565	999	391	593	1 173	56,6	380
315 076	Neuenburg am Rhein, St.	3 903	1 518	1 669	3 109	943	1 054	2 014	51,6	844
315 084	Oberried	1 167	411	444	452	172	425	785	67,3	273
315 089	Pfaffenweiler	1 281	479	233	326	130	419	1 023	79,9	389
315 098	Schallstadt	2 389	943	1 114	1 202	432	834	1 588	66,5	638
315 102	Schluchsee	1 155	495	677	1 019	480	256	308	26,7	96
315 107	Sölden	425	164	207	214	126	197	308	72,5	114
315 094	St. Märgen	766	267	541	492	161	171	352	46,0	118
315 095	St. Peter	960	347	513	533	211	257	471	49,1	158
315 108	Staufen im Breisgau, St.	2 679	1 010	2 181	2 737	1 062	624	1 244	46,4	424
315 109	Stegen	1 676	676	518	777	395	423	1 180	70,4	446
315 111	Sulzburg, Stadt	1 044	430	633	802	380	349	507	48,6	175
315 113	Titisee-Neustadt, Stadt	4 948	2 080	5 498	5 731	2 433	623	1 075	21,7	369
315 115	Umkirch	2 327	986	683	1 909	582	438	1 578	67,8	685
315 133	Vogtsbg. i. Kaiserst., St.	2 457	832	2 447	1 548	604	641	1 138	46,3	343
315 125	Wittnau	508	186	146	172	87	158	382	75,2	127
	<b>Breisgau-Hochschwarzwald</b>	<b>94 437</b>	<b>37 389</b>	<b>61 202</b>	<b>70 618</b>	<b>28 339</b>	<b>25 792</b>	<b>50 068</b>	<b>53,0</b>	<b>18 733</b>

1) Einschließlich erwerbstätiger Schüler und Studierende. – 2) Ohne Pendler mit unbestimmtem Ziel.

25. Mai 1987 nach Geschlecht, Zeitaufwand für den Weg zur Arbeitsstätte und hauptsächlich benutztem Verkehrsmittel

Berufspendler über die Gemeindegrenzen <sup>1)</sup>									Schl.-Nr.
Auspendler <sup>2)</sup>					Einpender				
Zeitaufwand für den Weg zur Arbeitsstätte (von ... bis unter ... Minuten)			hauptsächlich benutztes Verkehrsmittel		1970	1987			
unter 15	15-30	30 und mehr	Bus, öffentl. Verkehrsmittel	Pkw	insgesamt	insgesamt	% v. Sp. 4	weiblich	
10	11	12	13	14	15	16	17	18	

Regierungsbezirk Freiburg

Region Südlicher Oberrhein

515	3 472	3 498	1 013	6 226	25 490	43 600	39,8	16 308	311 000
									315
97	208	51	50	270	37	154	54,0	62	315 003
266	156	131	38	473	105	193	36,5	53	315 004
315	1 404	666	354	1 925	505	2 339	49,0	1 227	315 006
173	166	148	31	431	512	806	45,9	538	315 007
211	216	78	13	452	28	125	34,9	79	315 008
129	705	182	123	856	454	1 206	47,3	247	315 013
68	475	142	60	599	60	93	26,1	31	315 014
219	1 001	833	330	1 671	826	1 268	32,8	423	315 015
88	147	98	24	292	14	113	24,2	56	315 016
146	431	245	79	687	40	223	29,4	90	315 020
402	357	234	73	854	352	148	26,9	38	315 022
81	492	138	107	563	19	84	23,6	20	315 028
434	1 022	428	182	1 600	108	291	27,5	89	315 131
165	375	117	37	578	98	291	35,8	71	315 030
5	210	60	23	246	203	513	37,4	115	315 031
112	163	109	34	326	115	1 273	80,7	87	315 033
28	143	50	9	204	51	191	25,3	102	315 037
175	183	61	36	373	58	92	26,8	24	315 039
115	471	120	78	592	48	194	25,7	107	315 041
132	530	111	146	598	13	89	25,7	26	315 043
911	2 074	602	644	2 631	499	1 228	49,8	445	315 047
210	542	264	67	913	525	439	47,4	59	315 048
339	458	313	98	959	301	751	43,8	296	315 050
113	193	38	31	286	7	35	29,9	15	315 051
55	129	90	29	235	253	454	38,8	217	315 052
37	187	73	35	251	10	40	26,0	23	315 056
270	678	350	214	1 050	189	365	28,4	133	315 059
106	127	1 809	243	1 668	639	1 275	44,9	511	315 064
95	336	177	71	520	261	329	18,8	131	315 068
80	812	321	130	1 066	153	291	14,5	115	315 070
497	1 803	502	416	2 251	240	790	43,3	200	315 132
117	407	155	88	572	74	345	50,7	67	315 072
404	762	177	292	902	242	707	60,1	236	315 073
587	763	761	302	1 698	1 524	3 051	44,5	1 341	315 074
205	576	392	62	1 081	188	127	12,7	58	315 130
745	829	440	186	1 712	293	1 292	41,6	281	315 076
151	382	252	66	681	29	90	19,9	36	315 084
117	647	259	109	856	10	87	26,7	43	315 089
226	1 023	339	214	1 295	182	457	38,0	137	315 098
27	199	82	17	282	18	189	18,5	86	315 102
46	208	54	35	265	14	107	50,0	78	315 107
11	184	157	27	307	61	87	17,7	13	315 094
17	275	179	36	415	23	59	11,1	23	315 095
294	563	387	92	1 099	640	1 360	49,7	489	315 108
214	651	315	75	1 018	150	304	39,1	173	315 109
135	224	148	26	448	44	275	34,3	128	315 111
152	461	462	167	889	1 000	1 905	33,2	730	315 113
341	941	296	362	1 170	267	1 202	63,0	293	315 115
291	498	349	33	1 063	83	259	16,7	120	315 133
86	241	55	46	323	8	61	35,5	36	315 125
10 240	26 028	13 800	6 040	41 496	11 573	27 647	39,2	9 998	

Noch: 3. Erwerbstätige am Wohn-/Arbeitsort sowie Berufspendler über die Gemeindegrenze in den Gemeinden Baden-Württembergs am

Schl.-Nr.	Gemeinde	Erwerbstätige am Wohnort <sup>1)</sup>		Erwerbstätige am Arbeitsort <sup>1)2)</sup>			Berufspendler über die Gemeindegrenzen <sup>1)</sup>			
		1987		1970	1987		1970	Auspendler <sup>2)</sup>		
		ins-gesamt	weib-lich	ins-gesamt	ins-gesamt	weib-lich	ins-gesamt	ins-gesamt	% v. Sp. 1	weib-lich
		1	2	3	4	5	6	7	8	9
<b>316</b>	<b>Emmendingen</b>									
316 002	Bahlingen	1 527	531	1 082	938	292	499	900	58,9	308
316 003	Biederbach	725	272	499	321	123	260	451	62,2	165
316 009	Denzlingen	5 063	2 032	1 628	2 307	903	1 645	3 546	70,0	1 436
316 010	Elzach, Stadt	3 197	1 220	2 521	2 433	1 001	735	1 346	42,1	473
316 011	Emmendingen, Stadt	10 372	4 305	8 951	11 281	5 031	2 821	4 237	40,9	1 476
316 012	Emmendingen, Stadt	3 096	1 142	2 242	2 518	1 062	738	1 313	42,4	405
316 013	Forchheim	478	183	312	266	91	202	286	59,8	107
316 054	Freiamt	1 841	680	1 051	821	301	783	1 075	58,4	397
316 014	Gutach im Breisgau	1 716	671	2 200	1 315	585	636	972	56,6	346
316 017	Herbolzheim, Stadt	3 507	1 320	3 707	3 076	1 356	906	1 667	47,5	534
316 020	Kenzingen, Stadt	3 047	1 141	2 697	2 009	905	1 105	1 915	62,8	673
316 024	Malterdingen	1 107	430	967	1 102	217	472	689	62,2	303
316 036	Reute	1 207	448	209	352	131	507	925	76,6	343
316 053	Rheinhausen	1 476	551	920	602	216	644	1 044	70,7	383
316 037	Riegel	1 263	462	1 245	981	293	320	783	62,0	286
316 038	Sasbach	1 277	438	938	717	323	433	715	56,0	208
316 039	Sexau	1 340	507	566	561	222	554	958	71,5	351
316 042	Simonswald	1 326	457	806	767	313	459	712	53,7	210
316 043	Teningen	5 210	2 041	4 014	4 939	1 691	1 643	2 559	49,1	953
316 045	Vörstetten	1 004	413	325	363	132	404	751	74,8	315
316 056	Waldkirch, Stadt	8 660	3 593	7 832	7 841	3 310	2 437	3 421	39,5	1 294
316 049	Weisweil	770	277	531	455	129	212	432	56,1	168
316 055	Winden im Elztal	1 241	460	482	493	177	711	861	69,4	314
316 051	Wyhl	1 340	486	699	416	155	531	988	73,7	362
	<b>Emmendingen</b>	<b>61 790</b>	<b>24 080</b>	<b>46 424</b>	<b>46 874</b>	<b>18 959</b>	<b>19 657</b>	<b>32 546</b>	<b>52,7</b>	<b>11 810</b>
<b>317</b>	<b>Ortenaukreis</b>									
317 001	Achern, Stadt	9 188	3 473	10 536	10 476	3 654	1 606	3 219	35,0	1 170
317 005	Appenweiler	3 860	1 443	2 287	2 122	767	1 408	2 559	66,3	911
317 008	Bad Peterstal-Griesbach	1 316	487	1 501	1 500	579	145	231	17,6	72
317 009	Berghaupten	1 016	381	483	292	108	569	791	77,9	287
317 011	Biberach	1 448	569	1 183	1 125	409	425	751	51,9	289
317 021	Durbach	1 814	713	857	972	456	622	1 112	61,3	402
317 026	Ettenheim, Stadt	4 243	1 646	3 014	3 192	1 460	1 301	2 220	52,3	706
317 029	Fischerbach	751	295	314	361	144	272	463	61,7	179
317 031	Friesenheim	4 860	1 920	2 921	2 833	1 118	2 154	2 877	59,2	1 079
317 034	Gengenbach, Stadt	4 552	1 824	5 239	4 768	2 062	842	1 770	38,9	620
317 039	Gutach (Schwarzwaldb.)	1 087	425	829	1 044	419	376	478	44,0	176
317 040	Haslach im Kinzigtal, St.	2 695	1 049	2 670	3 123	1 346	577	962	35,7	299
317 041	Hausach, Stadt	2 344	880	3 012	3 212	1 016	250	689	29,4	265
317 046	Hofstetten	693	224	321	242	78	139	489	70,6	158
317 047	Hohberg	3 277	1 227	1 430	1 026	550	1 708	2 546	77,7	867
317 051	Hornberg, Stadt	2 120	846	2 534	1 966	770	357	662	31,2	241
317 152	Kappel-Grafenhausen	1 794	712	866	762	325	779	1 247	69,5	467
317 056	Kappelrodeck	2 613	933	2 006	1 597	615	736	1 411	54,0	471
317 057	Kehl, Stadt	13 589	5 311	12 996	13 676	5 404	1 882	3 477	25,6	1 147
317 059	Kippenheim	2 043	789	1 264	1 905	812	632	1 190	58,2	404
317 065	Lahr/Schwarzwald, Stadt	15 359	6 363	21 734	22 747	9 082	1 212	2 747	17,9	877
317 068	Lauf	1 777	681	1 035	673	267	770	1 263	71,1	465
317 067	Lautenbach	819	278	435	344	152	376	572	69,8	171
317 073	Mahlberg, Stadt	1 651	641	920	1 042	476	604	1 144	69,3	410
317 075	Meißenheim	1 530	595	828	611	249	755	1 067	69,7	395
317 078	Mühlenbach	762	301	390	340	155	274	445	58,4	159
317 151	Neuried	3 664	1 429	2 160	1 449	568	1 472	2 467	67,3	919
317 085	Nordrach	917	352	780	943	375	206	279	30,4	89
317 088	Oberharmersbach	1 176	405	708	612	227	361	623	53,0	201
317 089	Oberkirch, Stadt	7 897	2 904	7 379	7 375	2 646	972	2 392	30,3	815
317 093	Oberwolfach	1 235	401	901	721	230	363	637	51,6	209
317 096	Offenburg, Stadt	23 017	9 573	32 005	37 354	14 730	1 652	3 784	16,4	1 261
317 097	Ohlsbach	1 093	401	362	363	185	570	844	77,2	292
317 098	Oppenau, Stadt	2 212	770	2 264	1 686	648	436	836	37,8	249
317 100	Ortenberg	1 341	508	788	698	223	753	981	73,2	365

1) Einschließlich erwerbstätige Schüler und Studierende. – 2) Ohne Pendler mit unbestimmtem Ziel.



25. Mai 1987 nach Geschlecht, Zeitaufwand für den Weg zur Arbeitsstätte und hauptsächlich benutztem Verkehrsmittel

Berufspendler über die Gemeindegrenzen <sup>1)</sup>										Schl.-Nr.
Auspendler <sup>2)</sup>					Einpendler					
Zeitaufwand für den Weg zur Arbeitsstätte (von... bis unter... Minuten)			hauptsächlich benutztes Verkehrsmittel		1970	1987				
unter 15	15-30	30 und mehr	Bus, öffentl. Verkehrsmittel	Pkw	insgesamt	insgesamt	% v. Sp. 4	weiblich		
10	11	12	13	14	15	16	17	18		
										<b>316</b>
257	502	141	42	816	89	346	36,9	76	316 002	
118	203	130	21	388	11	53	16,5	16	316 003	
752	2 110	684	581	2 779	441	844	36,6	318	316 009	
47	606	693	229	1 080	319	622	25,6	260	316 010	
495	2 803	939	436	3 557	2 694	5 256	46,6	2 222	316 011	
194	658	461	114	1 176	264	785	31,2	333	316 012	
103	59	124	14	253	7	83	31,2	18	316 013	
59	697	319	56	975	21	74	9,0	24	316 054	
217	475	280	115	804	962	603	45,9	265	316 014	
264	744	659	152	1 428	1 085	1 295	42,1	581	316 017	
463	941	511	208	1 639	782	925	46,0	447	316 020	
197	370	122	60	585	392	706	64,1	90	316 024	
205	606	114	82	775	33	90	25,6	28	316 036	
315	410	319	132	863	157	194	32,2	53	316 053	
206	416	161	72	653	644	534	54,4	122	316 037	
138	378	199	51	640	58	184	25,7	99	316 038	
248	570	140	58	835	116	198	35,3	68	316 039	
46	307	359	67	624	33	168	21,9	69	316 042	
689	1 422	448	146	2 174	1 139	2 345	47,5	613	316 043	
244	403	104	55	650	73	126	34,7	36	316 045	
536	1 963	922	466	2 645	1 708	2 651	33,8	1 022	316 056	
66	148	218	27	391	82	135	29,7	22	316 049	
220	426	215	125	711	54	129	26,2	33	316 055	
227	429	332	55	905	64	83	20,0	33	316 051	
<b>6 306</b>	<b>17 646</b>	<b>8 594</b>	<b>3 364</b>	<b>27 346</b>	<b>11 228</b>	<b>18 429</b>	<b>39,3</b>	<b>6 848</b>		
										<b>317</b>
702	1 656	861	315	2 746	2 790	4 589	43,8	1 367	317 001	
419	1 735	405	315	2 140	405	869	41,0	249	317 005	
20	104	107	14	213	159	431	28,7	170	317 008	
275	413	103	46	665	91	79	27,1	17	317 009	
198	408	145	100	602	240	446	39,6	133	317 011	
250	719	143	48	979	59	285	29,3	147	317 021	
275	1 299	646	163	1 944	302	1 238	38,8	530	317 026	
222	169	72	26	379	14	85	23,5	32	317 029	
718	1 731	428	334	2 442	385	905	31,9	285	317 031	
208	1 175	387	198	1 486	1 613	2 023	42,4	865	317 034	
130	94	254	28	401	121	448	42,9	175	317 039	
258	469	235	129	806	610	1 407	45,1	597	317 040	
202	259	228	87	560	925	1 576	49,1	402	317 041	
226	200	63	22	392	4	43	17,8	16	317 046	
613	1 660	273	340	2 066	141	331	32,3	195	317 047	
117	353	192	104	536	406	532	27,1	168	317 051	
319	633	295	117	1 071	50	239	31,4	83	317 152	
492	654	265	95	1 219	294	415	26,0	157	317 056	
786	1 742	949	400	2 953	2 228	3 718	27,2	1 262	317 057	
442	570	178	73	1 001	319	1 075	56,4	430	317 059	
406	1 302	1 039	344	2 265	6 945	10 260	45,1	3 631	317 065	
373	673	217	50	1 119	109	188	27,9	57	317 068	
291	198	83	31	454	40	103	29,9	47	317 067	
441	524	179	106	927	291	566	54,3	248	317 073	
218	692	157	97	915	48	173	28,3	53	317 075	
192	174	79	23	395	6	31	9,1	15	317 078	
332	1 721	414	250	2 117	307	305	21,0	68	317 151	
58	127	94	35	237	58	319	33,8	115	317 085	
170	328	125	79	518	20	70	11,4	26	317 088	
305	1 557	530	173	2 124	1 172	1 930	26,2	570	317 089	
222	310	105	70	461	115	135	18,7	42	317 093	
450	2 054	1 280	495	3 098	11 184	18 285	49,0	6 449	317 096	
299	442	103	75	685	42	127	35,0	76	317 097	
179	398	259	90	723	157	324	19,2	128	317 098	
491	437	53	31	793	303	351	50,3	83	317 100	

Noch: 3. Erwerbstätige am Wohn-/Arbeitsort sowie Berufspendler über die Gemeindegrenze in den Gemeinden Baden-Württembergs am

Schl.-Nr.	Gemeinde	Erwerbstätige am Wohnort <sup>1)</sup>		Erwerbstätige am Arbeitsort <sup>1)2)</sup>			Berufspendler über die Gemeindegrenzen <sup>1)</sup>			
		1987		1970	1987		1970	Auspendler <sup>2)</sup>		
		ins-gesamt	weib-lich	ins-gesamt	ins-gesamt	weib-lich	ins-gesamt	ins-gesamt	% v. Sp. 1	weib-lich
		1	2	3	4	5	6	7	8	9
317 102	Ottenhöfen im Schwarzw.	1 426	484	1 331	1 061	303	392	717	50,3	262
317 110	Renchen, Stadt	2 887	1 076	2 308	2 221	836	904	1 471	51,0	502
317 153	Rheinau, Stadt	4 735	1 774	3 100	2 875	876	1 506	2 564	54,1	1 011
317 113	Ringsheim	979	382	476	492	142	466	687	70,2	280
317 114	Rust	1 381	556	682	701	347	542	893	64,7	311
317 116	Sasbach	2 231	876	1 223	1 548	650	787	1 331	59,7	480
317 118	Sasbachwalden	1 006	414	730	704	396	271	528	52,5	186
317 121	Schuttertal	1 612	608	1 032	614	269	617	1 051	65,2	375
317 122	Schutterwald	3 104	1 230	1 106	1 621	654	1 395	2 191	70,6	837
317 150	Schwanau	2 497	941	1 350	1 062	432	1 241	1 657	66,4	601
317 126	Seebach	633	203	387	319	79	216	400	63,2	145
317 127	Seelbach	2 213	886	1 443	1 406	660	746	1 277	57,7	446
317 129	Steinach	1 797	669	1 242	1 028	387	460	1 006	56,0	351
317 141	Willstätt	3 607	1 338	2 530	4 432	1 331	1 073	1 794	49,7	689
317 145	Wolfach, Stadt	2 776	1 055	3 059	2 640	1 127	538	1 093	39,4	327
317 146	Zell am Harmersbach, St.	3 022	1 220	2 898	3 182	1 295	430	953	31,5	331
	<b>Ortenaukreis</b>	<b>165 659</b>	<b>64 461</b>	<b>153 849</b>	<b>159 058</b>	<b>62 089</b>	<b>39 140</b>	<b>68 838</b>	<b>41,6</b>	<b>24 221</b>
	<b>Region</b>									
	<b>Südlicher Oberrhein</b>	<b>395 614</b>	<b>158 242</b>	<b>358 316</b>	<b>386 028</b>	<b>155 368</b>	<b>87 515</b>	<b>158 937</b>	<b>40,2</b>	<b>57 335</b>

**Region Schwarzwald-Baar-Heuberg**

Landkreise										
325	Rottweil									
325 001	Aichhalden	1 824	686	1 253	808	281	827	1 178	64,6	432
325 009	Bösingen	1 315	472	782	649	229	486	876	66,6	296
325 072	Deißlingen	2 480	1 003	1 475	1 484	639	1 073	1 416	57,1	491
325 011	Dietingen	1 658	591	860	530	224	780	1 251	75,5	407
325 012	Dornhan, Stadt	2 452	921	1 815	1 346	609	887	1 350	55,1	409
325 014	Dunningen	2 280	851	1 555	1 347	551	804	1 385	60,7	457
325 015	Epfendorf	1 574	592	804	608	266	723	1 107	70,3	393
325 071	Eschbronn	920	334	493	270	135	404	702	76,3	226
325 070	Fluorn-Winzeln	1 524	591	828	1 022	386	562	822	53,9	297
325 024	Hardt	1 120	430	559	596	282	405	684	61,1	213
325 036	Lauterbach	1 636	665	1 179	899	385	805	870	53,2	325
325 045	Oberndorf am Neckar, St.	6 367	2 486	9 372	8 842	3 127	452	1 489	23,4	479
325 049	Rottweil, Stadt	9 917	4 115	14 517	15 280	6 188	892	1 999	20,2	658
325 050	Schenkenzell	899	309	1 015	591	233	352	537	59,7	171
325 051	Schiltach, Stadt	1 827	727	1 661	2 320	884	532	591	32,3	199
325 053	Schramberg, Stadt	7 995	3 351	11 707	10 494	4 432	602	1 575	19,7	440
325 057	Sulz am Neckar, Stadt	4 867	1 804	4 633	3 776	1 486	1 231	2 130	43,8	632
325 058	Tennenbronn	1 851	697	1 394	1 362	583	481	645	34,8	186
325 060	Villingendorf	1 273	492	454	376	151	523	987	77,5	375
325 061	Vöhringen	1 599	634	1 457	1 135	422	409	849	53,1	300
325 064	Wellendingen	1 204	489	991	883	311	342	655	54,4	260
325 069	Zimmern ob Rottweil	2 269	865	1 225	1 269	460	798	1 485	65,4	545
	<b>Rottweil</b>	<b>58 851</b>	<b>23 105</b>	<b>60 029</b>	<b>55 887</b>	<b>22 264</b>	<b>14 370</b>	<b>24 583</b>	<b>41,8</b>	<b>8 191</b>
326	<b>Schwarzwald-Baar-Kreis</b>									
326 003	Bad Dürkheim, Stadt	4 417	1 920	3 438	3 740	1 951	1 512	2 092	47,4	719
326 005	Blumberg, Stadt	4 672	1 663	4 761	3 842	1 306	679	1 317	28,2	462
326 006	Bräunlingen, Stadt	2 551	955	2 312	2 339	709	630	1 054	41,3	444
326 075	Brigachtal	2 370	922	501	727	241	765	1 806	76,2	706
326 010	Dauchingen	1 497	617	431	685	249	553	1 040	69,5	429
326 012	Donaueschingen, Stadt	8 593	3 480	8 474	10 059	4 288	1 226	2 367	27,5	715
326 017	Furtwangen i. Schw., St.	4 672	1 867	5 221	5 132	2 026	258	673	14,4	203
326 020	Gütenbach	721	303	1 034	495	225	104	346	48,0	126
326 027	Hüfingen, Stadt	2 994	1 159	2 034	1 883	663	986	1 751	58,5	686
326 031	Königsfeld i. Schwarzw.	2 272	928	1 593	1 300	671	1 097	1 273	56,0	426
326 037	Mönchweiler	1 564	616	760	1 051	361	683	1 009	64,5	374
326 041	Niedereschach	2 302	906	1 136	1 052	458	591	1 475	64,1	529
326 054	Schönwald i. Schwarzw.	1 054	434	825	707	300	207	483	45,8	189
326 055	Schonach im Schwarzw.	2 285	911	2 161	1 902	798	459	698	30,5	232
326 052	St. Georgen i. Schw., St.	6 648	2 727	8 807	7 666	3 213	516	1 338	20,1	377

1) Einschließlich erwerbstätige Schüler und Studierende. – 2) Ohne Pendler mit unbestimmtem Ziel.

25. Mai 1987 nach Geschlecht, Zeitaufwand für den Weg zur Arbeitsstätte und hauptsächlich benutztem Verkehrsmittel

Berufspendler über die Gemeindegrenzen <sup>1)</sup>										Schl.-Nr.
Auspendler <sup>2)</sup>					Einpender					
Zeitaufwand für den Weg zur Arbeitsstätte (von ... bis unter ... Minuten)			hauptsächlich benutztes Verkehrsmittel		1970	1987				
unter 15	15-30	30 und mehr	Bus, öffentl. Verkehrsmittel	Pkw	insgesamt	insgesamt	% v. Sp. 4	weiblich		
10	11	12	13	14	15	16	17	18		
140	357	220	57	622	293	365	34,4	83	317 102	
404	798	269	90	1 276	505	844	38,0	272	317 110	
433	1 529	602	346	2 150	428	782	27,2	133	317 153	
246	270	171	75	573	111	211	42,9	41	317 113	
216	378	299	139	719	72	252	35,9	108	317 114	
530	582	219	69	1 098	256	672	43,4	259	317 116	
185	244	99	14	477	80	250	35,5	178	317 118	
94	564	393	94	911	28	70	11,4	38	317 121	
693	1 291	207	214	1 809	192	737	45,5	265	317 122	
389	1 025	243	152	1 412	91	255	24,0	95	317 150	
83	209	108	13	356	18	93	29,2	23	317 126	
107	852	318	137	1 093	272	490	34,9	225	317 127	
361	480	165	104	853	151	258	25,1	76	317 129	
550	1 036	208	125	1 546	866	2 675	60,4	695	317 141	
373	494	226	138	884	709	996	37,7	405	317 145	
251	480	222	95	799	635	1 133	35,6	409	317 146	
<b>16 354</b>	<b>37 569</b>	<b>14 915</b>	<b>6 765</b>	<b>58 010</b>	<b>36 660</b>	<b>63 984</b>	<b>40,2</b>	<b>22 193</b>		
<b>33 415</b>	<b>84 715</b>	<b>40 807</b>	<b>17 182</b>	<b>133 078</b>	<b>84 951</b>	<b>153 660</b>	<b>39,8</b>	<b>55 347</b>		

Region Schwarzwald-Baar-Heuberg

									<b>325</b>
425	522	231	133	1 014	89	174	21,5	32	325 001
25	717	134	160	697	94	223	34,4	55	325 009
440	802	174	167	1 207	158	440	29,6	131	325 072
226	773	252	132	1 095	55	143	27,0	45	325 011
318	757	275	158	1 156	119	258	19,2	102	325 012
331	858	196	197	1 152	171	462	34,3	159	325 014
351	538	218	140	944	66	168	27,6	73	325 015
131	450	121	104	577	45	63	23,3	31	325 071
294	391	137	96	705	103	339	33,2	102	325 070
194	406	84	60	612	33	170	28,5	66	325 024
248	428	194	184	672	66	142	15,8	47	325 036
169	781	539	212	1 251	3 034	4 015	45,4	1 133	325 045
291	983	725	275	1 690	4 029	7 450	48,8	2 748	325 049
163	255	119	63	454	381	232	39,3	97	325 050
122	326	143	96	478	271	1 106	47,7	358	325 051
132	843	600	223	1 320	2 879	4 163	39,7	1 544	325 053
176	1 057	897	442	1 651	685	1 073	28,4	324	325 057
93	425	127	69	558	42	175	12,8	74	325 058
322	544	121	147	809	47	101	26,9	36	325 060
293	339	217	92	741	250	396	34,9	92	325 061
195	377	83	91	543	159	350	39,6	85	325 064
623	663	199	87	1 325	178	514	40,5	147	325 069
<b>5 562</b>	<b>13 235</b>	<b>5 786</b>	<b>3 328</b>	<b>20 651</b>	<b>12 954</b>	<b>22 157</b>	<b>39,6</b>	<b>7 481</b>	
									<b>326</b>
545	1 293	254	182	1 860	456	1 467	39,2	762	326 003
29	671	617	176	1 126	240	534	13,9	110	326 005
353	498	203	65	944	457	862	36,9	206	326 006
625	1 043	138	169	1 592	46	185	25,4	32	326 075
478	493	69	117	893	81	247	36,1	65	326 010
339	1 532	496	260	2 035	1 915	3 899	38,8	1 533	326 012
93	324	256	50	609	383	1 166	22,7	372	326 017
125	144	77	23	319	214	126	25,5	50	326 020
761	788	202	171	1 440	262	674	35,8	196	326 027
298	827	148	155	1 079	126	316	24,3	172	326 031
470	454	85	175	799	116	509	48,4	123	326 037
288	1 024	163	137	1 314	169	266	25,3	88	326 041
131	268	84	54	407	49	146	20,7	58	326 054
290	309	99	75	597	226	321	16,9	119	326 055
218	834	286	170	1 143	1 558	2 389	31,2	866	326 052

Noch: 3. Erwerbstätige am Wohn-/Arbeitsort sowie Berufspendler über die Gemeindegrenze in den Gemeinden Baden-Württembergs am

Schl.-Nr.	Gemeinde	Erwerbstätige am Wohnort <sup>1)</sup>		Erwerbstätige am Arbeitsort <sup>1)2)</sup>			Berufspendler über die Gemeindegrenzen <sup>1)</sup>			
		1987		1970	1987		Auspendler <sup>2)</sup>			
		ins-gesamt	weib-lich	ins-gesamt	ins-gesamt	weib-lich	1970	1987		
		1	2	3	4	5	6	ins-gesamt	% v. Sp. 1	weib-lich
							7	8	9	
326 060	Triberg i. Schwarzw., St.	2 750	1 087	3 745	3 048	1 164	419	679	24,7	238
326 061	Tuningen	1 083	431	583	663	272	593	604	55,8	211
326 065	Unterkirnach	1 027	395	636	802	304	333	523	50,9	160
326 074	Villingen-Schwenn., St.	35 740	14 969	47 921	43 940	18 063	1 124	4 206	11,8	1 346
326 068	Vöhrenbach, Stadt	1 898	696	1 925	1 494	547	335	665	35,0	221
	<b>Schwarzwald-Baar-Kreis</b>	<b>91 110</b>	<b>36 986</b>	<b>98 298</b>	<b>92 527</b>	<b>37 809</b>	<b>13 070</b>	<b>25 399</b>	<b>27,9</b>	<b>8 793</b>
<b>327</b>	<b>Tuttlingen</b>									
327 002	Aldingen	2 716	1 076	2 700	2 440	894	456	1 117	41,1	424
327 004	Bärenthal	216	83	164	100	48	69	133	61,6	39
327 005	Balghem	373	151	177	198	76	194	269	72,1	98
327 006	Böttingen	680	316	560	539	323	79	263	38,7	80
327 007	Bubsheim	394	168	320	377	155	63	113	28,7	35
327 008	Buchheim	284	102	210	122	62	102	178	62,7	50
327 009	Deilingen	735	302	507	494	191	252	394	53,6	143
327 010	Denkingen	933	372	535	544	248	338	568	60,9	200
327 011	Dürbheim	661	261	266	274	95	309	468	70,8	185
327 012	Durchhausen	372	152	143	140	71	172	271	72,8	98
327 013	Egesheim	226	94	232	203	72	50	98	43,4	38
327 057	Emmingen-Liptingen	1 700	664	999	1 352	475	455	694	40,8	275
327 016	Fridingen a.d. Donau, St.	1 545	549	1 044	1 374	413	280	587	38,0	206
327 017	Frittlingen	844	332	484	464	183	338	491	58,2	169
327 018	Geisingen, Stadt	2 174	812	2 313	1 672	581	702	959	44,1	349
327 019	Gosheim	1 723	720	1 572	2 277	893	180	348	20,2	132
327 020	Gunningen	242	98	116	101	48	148	172	71,1	65
327 023	Hausen ob Verena	311	124	121	120	49	164	214	68,8	84
327 025	Immendingen	2 678	875	2 344	2 305	569	552	1 131	42,2	419
327 027	Irndorf	375	153	296	250	108	86	161	42,9	52
327 029	Königsheim	287	124	198	227	90	80	138	48,1	53
327 030	Kolbingen	574	224	489	396	159	110	233	40,6	84
327 033	Mahlstetten	408	166	248	160	63	151	262	64,2	105
327 036	Mühlheim a.d. Donau, St.	1 601	604	1 282	1 350	488	336	740	46,2	282
327 038	Neuhausen ob Eck	1 466	507	1 072	1 116	218	509	847	57,8	324
327 040	Reichenbach a. Heuberg	243	110	257	246	101	53	73	30,0	25
327 041	Renquishausen	332	144	238	234	102	80	152	45,8	60
327 056	Rietheim-Weilheim	1 222	524	1 308	1 487	665	323	544	44,5	218
327 055	Seitingen-Oberflacht	908	341	451	385	128	306	593	65,3	226
327 046	Spaichingen, Stadt	4 656	1 887	4 014	4 749	1 955	714	1 664	35,7	584
327 048	Talheim	472	192	283	208	92	221	298	63,1	108
327 049	Trossingen, Stadt	5 151	2 133	5 911	4 876	2 132	549	1 568	30,4	534
327 050	Tuttlingen, Stadt	14 609	5 983	17 918	19 624	8 166	688	1 935	13,2	488
327 051	Wehingen	1 639	709	1 504	1 747	773	260	474	28,9	171
327 054	Wurmlingen	1 701	669	805	1 240	380	701	1 024	60,2	423
	<b>Tuttlingen</b>	<b>54 451</b>	<b>21 721</b>	<b>51 081</b>	<b>53 391</b>	<b>21 066</b>	<b>10 070</b>	<b>19 174</b>	<b>35,2</b>	<b>6 826</b>
	<b>Region Schwarzwald-Baar-Heub.</b>	<b>204 412</b>	<b>81 812</b>	<b>209 408</b>	<b>201 805</b>	<b>81 139</b>	<b>37 510</b>	<b>69 156</b>	<b>33,8</b>	<b>23 810</b>
<b>Region Hochrhein-Bodensee</b>										
	<b>Landkreise</b>									
<b>335</b>	<b>Konstanz</b>									
335 001	Aach, Stadt	655	249	328	375	123	393	453	69,2	167
335 002	Allensbach	2 589	1 057	1 043	1 271	624	958	1 715	66,2	636
335 098	Bodman-Ludwigshafen	1 459	543	1 014	854	338	482	773	53,0	274
335 015	Büdingen am Hochrhein	517	206	177	238	103	191	297	57,4	120
335 021	Eigeltingen	1 324	491	1 184	715	274	509	800	60,4	296
335 022	Engen, Stadt	4 126	1 587	2 624	2 789	1 297	1 299	2 036	49,3	600
335 025	Gaienhofen	1 160	470	638	742	353	409	598	51,6	207
335 026	Gailingen	1 093	447	716	978	577	427	515	47,1	140
335 028	Gottmadingen	3 751	1 352	4 747	3 454	924	1 098	1 960	52,3	756
335 035	Hilzingen	3 075	1 155	1 197	1 136	458	1 299	2 109	68,6	762

1) Einschließlich erwerbstätige Schüler und Studierende. – 2) Ohne Pendler mit unbestimmtem Ziel.

25. Mai 1987 nach Geschlecht, Zeitaufwand für den Weg zur Arbeitsstätte und hauptsächlich benutztem Verkehrsmittel

Berufspendler über die Gemeindegrenzen <sup>1)</sup>										Schl.-Nr.
Auspendler <sup>2)</sup>					Einpendler					
Zeitaufwand für den Weg zur Arbeitsstätte (von ... bis unter ... Minuten)			hauptsächlich benutztes Verkehrsmittel		1970	1987				
unter 15	15-30	30 und mehr	Bus, öffentl. Verkehrsmittel	Pkw	insgesamt	insgesamt	% v. Sp. 4	weiblich		
10	11	12	13	14	15	16	17	18		
131	395	153	84	564	710	991	32,5	317	326 060	
52	515	37	57	535	79	204	30,8	56	326 061	
133	337	53	38	464	81	313	39,0	75	326 065	
657	2 178	1 371	551	3 552	8 569	12 577	28,6	4 466	326 074	
138	401	126	68	586	106	277	18,5	73	326 068	
<b>6 154</b>	<b>14 328</b>	<b>4 917</b>	<b>2 777</b>	<b>21 858</b>	<b>15 843</b>	<b>27 469</b>	<b>29,7</b>	<b>9 739</b>		
									<b>327</b>	
445	524	148	93	991	588	878	36,0	246	327 002	
36	62	35	8	120	15	18	18,0	4	327 004	
134	89	46	37	217	66	101	51,0	24	327 005	
69	167	27	33	226	60	127	23,6	88	327 006	
63	37	13	6	106	21	97	25,7	23	327 007	
45	114	19	14	162	1	19	15,6	12	327 008	
216	141	37	21	363	32	158	32,0	33	327 009	
291	231	46	49	509	44	189	34,7	78	327 010	
245	185	38	81	375	30	88	32,1	22	327 011	
106	143	22	25	232	4	41	29,3	19	327 012	
40	46	12	10	82	49	75	36,9	16	327 013	
212	397	85	71	616	46	370	27,4	93	327 057	
117	378	92	83	495	118	427	31,1	73	327 016	
240	195	56	56	430	37	123	26,5	22	327 017	
70	599	290	81	864	185	510	30,5	128	327 018	
128	155	65	18	323	244	915	40,2	310	327 019	
84	76	12	14	152	5	33	32,7	15	327 020	
90	104	20	27	178	3	29	24,2	11	327 023	
196	665	270	187	934	378	795	34,5	120	327 025	
-	70	91	15	145	10	37	14,8	8	327 027	
35	74	29	22	115	15	80	35,2	19	327 029	
75	126	32	31	196	34	63	15,9	20	327 030	
93	150	19	65	194	14	18	11,3	3	327 033	
193	479	68	69	656	281	504	37,3	168	327 036	
76	635	136	101	727	96	540	48,4	44	327 038	
49	18	6	2	68	56	77	31,3	17	327 040	
42	92	18	16	130	11	54	23,1	18	327 041	
208	296	40	56	467	543	824	55,4	365	327 056	
112	436	45	68	514	22	83	21,6	16	327 055	
492	920	252	222	1 420	941	1 804	38,0	658	327 046	
35	231	32	26	254	8	41	19,7	10	327 048	
378	930	260	101	1 442	1 038	1 350	27,7	539	327 049	
348	1 000	587	196	1 698	3 757	7 073	36,0	2 701	327 050	
212	189	73	37	428	259	593	33,9	237	327 051	
487	459	78	131	852	220	583	47,0	139	327 054	
<b>5 662</b>	<b>10 413</b>	<b>3 099</b>	<b>2 072</b>	<b>16 681</b>	<b>9 231</b>	<b>18 717</b>	<b>35,1</b>	<b>6 299</b>		
<b>17 378</b>	<b>37 976</b>	<b>13 802</b>	<b>8 177</b>	<b>59 190</b>	<b>38 028</b>	<b>68 343</b>	<b>33,9</b>	<b>23 519</b>		
<b>Region Hochrhein-Bodensee</b>										
									<b>335</b>	
113	273	67	38	391	80	177	47,2	41	335 001	
215	1 192	308	238	1 423	97	419	33,0	208	335 002	
163	441	169	52	710	189	230	26,9	87	335 098	
98	158	41	46	219	5	36	15,1	22	335 015	
29	600	171	63	717	145	205	28,7	84	335 021	
110	1 339	587	286	1 719	282	785	28,1	339	335 022	
87	370	141	43	537	45	196	26,4	94	335 025	
119	286	110	66	412	131	411	42,0	276	335 026	
384	1 245	331	319	1 567	1 825	1 701	49,2	336	335 028	
607	1 212	290	247	1 774	78	215	18,9	78	335 035	

Noch: 3. Erwerbstätige am Wohn-/Arbeitsort sowie Berufspendler über die Gemeindegrenze in den Gemeinden Baden-Württembergs am

Schl.-Nr.	Gemeinde	Erwerbstätige am Wohnort <sup>1)</sup>		Erwerbstätige am Arbeitsort <sup>1)2)</sup>			Berufspendler über die Gemeindegrenzen <sup>1)</sup>			
		1987		1970	1987		Auspendler <sup>2)</sup>			
		ins-gesamt	weib-lich	ins-gesamt	ins-gesamt	weib-lich	ins-gesamt	ins-gesamt	% v. Sp. 1	weib-lich
		1	2	3	4	5	6	7	8	9
335 096	Hohenfels	696	240	530	323	121	161	387	55,6	126
335 043	Konstanz, Univ.-Stadt	31 055	12 991	33 008	34 159	14 303	1 116	2 810	9,0	955
335 055	Moos	1 242	468	466	430	160	503	878	70,7	333
335 097	Mühlhausen-Ehingen	1 510	556	606	552	173	655	1 126	74,6	416
335 057	Mühlingen	805	288	619	334	114	342	511	63,5	177
335 061	Öhningen	1 403	480	767	584	204	507	868	61,9	300
335 099	Orsingen-Nenzingen	1 018	363	452	487	195	482	648	63,7	209
335 063	Radolfzell a. Bodens., St.	11 362	4 619	10 871	12 187	5 398	1 706	3 637	32,0	1 125
335 066	Reichenau	2 154	926	1 715	1 724	773	512	928	43,1	360
335 100	Rielasingen-Worblingen	4 764	1 849	2 329	2 572	1 148	2 048	3 275	68,7	1 242
335 075	Singen (Hohentwiel), St.	18 862	7 197	25 970	25 419	9 139	2 652	4 470	23,7	1 873
335 077	Steißlingen	1 586	579	747	1 094	332	663	1 048	66,1	374
335 079	Stockach, Stadt	5 818	2 241	5 752	5 783	2 406	865	1 942	33,4	566
335 080	Tengen, Stadt	1 854	636	1 284	877	414	658	1 096	59,1	306
335 081	Volkertshausen	923	326	628	502	221	403	590	63,9	197
	<b>Konstanz</b>	<b>104 801</b>	<b>41 316</b>	<b>99 412</b>	<b>99 579</b>	<b>40 172</b>	<b>20 338</b>	<b>35 470</b>	<b>33,8</b>	<b>12 517</b>
<b>336</b>	<b>Lörrach</b>									
336 004	Aitern	225	86	65	64	34	110	162	72,0	56
336 006	Bad Bellingen	1 281	516	720	959	581	411	660	51,5	177
336 008	Binzen	1 037	388	407	753	271	550	744	71,7	267
336 010	Böllen	47	12	36	3	1	25	42	89,4	11
336 012	Bürchau	81	23	81	33	15	36	56	69,1	13
336 014	Efringen-Kirchen	3 211	1 141	1 885	1 674	586	1 176	2 018	62,8	676
336 019	Eimeldingen	726	261	294	377	101	306	555	76,4	195
336 020	Elbenschwand	88	31	68	25	9	38	63	71,6	23
336 024	Fischingen	273	92	91	69	27	63	218	79,9	70
336 025	Fröhnd	203	60	146	34	15	131	165	81,3	47
336 105	Grenzach-Wyhlen	5 770	2 101	5 994	6 258	1 764	1 155	2 156	37,4	907
336 106	Häg-Ehrsberg	500	213	341	202	111	177	303	60,6	102
336 034	Hasel	483	167	160	120	37	319	385	79,7	137
336 036	Hausen im Wiesental	1 062	416	675	783	364	368	614	57,8	203
336 043	Inzlingen	1 140	431	299	302	123	515	894	78,4	329
336 045	Kandern, Stadt	2 967	1 095	2 190	1 597	628	1 070	1 710	57,6	581
336 050	Lörrach, Stadt	18 636	7 600	23 373	23 964	10 318	3 725	4 753	25,5	1 477
336 104	Malsburg-Marzell	671	234	551	344	156	306	377	56,2	104
336 057	Maulburg	1 804	715	1 559	2 824	1 050	963	1 000	55,4	386
336 060	Neuenweg	163	56	151	88	31	78	84	51,5	24
336 067	Raich	113	29	110	59	12	48	72	63,7	19
336 069	Rheinfelden(Baden), St.	12 705	4 672	10 016	10 099	3 618	2 536	4 604	36,2	1 695
336 073	Rümmingen	655	255	153	232	71	177	541	82,6	213
336 074	Sallneck	126	45	85	46	15	52	87	69,0	32
336 075	Schallbach	301	106	164	65	29	104	239	79,4	80
336 078	Schliengen	1 791	686	1 209	907	366	625	1 075	60,0	385
336 079	Schönau i. Schwarzw., St.	1 052	442	1 423	1 427	599	212	383	36,4	110
336 080	Schönenberg	177	63	62	38	22	92	144	81,4	43
336 081	Schopfheim, Stadt	7 177	2 849	6 137	7 071	2 959	2 010	2 894	40,3	1 013
336 082	Schwörstadt	1 096	370	641	388	140	657	795	72,5	264
336 084	Steinen	4 303	1 609	2 538	2 428	880	1 550	2 634	61,2	958
336 086	Tegernau	202	67	205	147	68	116	127	62,9	32
336 087	Todtnau, Stadt	2 446	999	2 472	2 162	905	203	605	24,7	198
336 089	Tunau	84	32	33	21	14	61	67	79,8	19
336 090	Utzenfeld	303	121	245	310	79	145	190	62,7	71
336 091	Weil am Rhein, Stadt	11 758	4 282	9 661	9 329	3 309	4 493	5 594	47,6	1 922
336 094	Wembach	126	44	23	235	91	84	99	78,6	35
336 096	Wieden	259	88	214	165	88	90	151	58,3	33
336 097	Wies	285	87	267	85	33	136	212	74,4	58
336 098	Wieslet	257	93	155	124	65	114	177	68,9	53
336 100	Wittlingen	311	114	92	98	25	116	273	87,8	102
336 103	Zell im Wiesental, St.	3 032	1 221	3 803	2 799	1 083	597	1 160	38,3	434
	<b>Lörrach</b>	<b>88 927</b>	<b>33 912</b>	<b>78 794</b>	<b>78 708</b>	<b>30 693</b>	<b>25 740</b>	<b>39 082</b>	<b>43,9</b>	<b>13 554</b>

1) Einschließlich erwerbstätige Schüler und Studierende. – 2) Ohne Pendler mit unbestimmtem Ziel.

25. Mai 1987 nach Geschlecht, Zeitaufwand für den Weg zur Arbeitsstätte und hauptsächlich benutztem Verkehrsmittel

Berufspendler über die Gemeindegrenzen <sup>1)</sup>									Schl.-Nr.
Auspendler <sup>2)</sup>					Einpender				
Zeitaufwand für den Weg zur Arbeitsstätte (von ... bis unter ... Minuten)			hauptsächlich benutztes Verkehrsmittel		1970	1987			
unter 15	15-30	30 und mehr	Bus, öffentl. Verkehrsmittel	Pkw	insgesamt	insgesamt	% v. Sp. 4	weiblich	
10	11	12	13	14	15	16	17	18	
89	213	85	17	354	9	32	9,9	10	335 096
270	1 256	1 284	439	2 164	3 173	6 096	17,8	2 316	335 043
372	365	141	80	761	29	91	21,2	31	335 055
250	712	164	136	954	128	190	34,4	37	335 097
135	257	119	44	450	29	54	16,2	8	335 057
124	537	207	57	782	38	77	13,2	27	335 061
260	295	93	42	570	30	132	27,1	43	335 099
425	2 070	1 142	502	3 044	2 360	4 563	37,4	1 927	335 063
175	620	133	73	789	157	519	30,1	214	335 066
1 430	1 484	361	238	2 621	876	1 146	44,6	554	335 100
962	2 351	1 157	685	3 489	7 128	11 139	43,8	3 850	335 075
426	479	143	107	919	114	585	53,5	135	335 077
133	1 198	611	160	1 744	1 144	1 967	34,0	740	335 079
57	804	235	48	1 017	62	148	16,9	88	335 080
134	369	87	60	513	219	183	36,5	95	335 081
<b>7 167</b>	<b>20 126</b>	<b>8 177</b>	<b>4 086</b>	<b>29 620</b>	<b>18 373</b>	<b>31 297</b>	<b>31,4</b>	<b>11 640</b>	<b>336</b>
86	56	20	5	147	1	6	9,4	5	336 004
84	313	263	89	537	86	349	36,4	245	336 006
234	423	87	62	623	137	468	62,2	151	336 008
14	17	11	2	37	-	-	-	-	336 010
3	25	28	-	52	4	10	30,3	5	336 012
286	1 229	503	198	1 738	249	541	32,3	137	336 014
111	274	170	66	453	123	221	58,6	40	336 019
5	28	30	8	51	-	1	4,0	1	336 020
30	132	56	6	199	13	16	23,2	5	336 024
66	66	33	7	154	1	3	8,8	3	336 025
326	1 192	638	323	1 649	1 931	2 747	43,9	598	336 105
39	183	81	10	283	4	12	5,9	2	336 106
159	157	69	43	326	7	32	26,7	10	336 034
250	239	125	104	476	158	344	43,9	156	336 036
255	519	120	50	789	23	68	22,5	24	336 043
74	1 218	418	153	1 501	264	387	24,2	129	336 045
431	2 544	1 778	786	3 689	5 914	10 205	42,6	4 233	336 050
54	71	252	19	343	14	57	16,6	27	336 104
310	476	214	248	696	762	2 031	71,9	723	336 057
1	36	47	8	73	2	12	13,6	-	336 060
8	37	27	5	64	2	22	37,3	2	336 067
757	2 672	1 175	675	3 656	1 256	2 121	21,0	676	336 069
175	290	76	21	486	38	137	59,1	33	336 073
11	44	32	4	81	-	8	17,4	2	336 074
58	148	33	7	216	3	6	9,2	3	336 075
302	461	312	108	929	113	219	24,1	70	336 078
150	128	105	41	315	502	768	53,8	270	336 079
95	36	13	11	120	3	7	18,4	2	336 080
528	1 437	929	619	2 147	1 320	2 862	40,5	1 140	336 081
311	373	111	94	672	86	96	24,7	35	336 082
540	1 438	656	461	2 059	416	819	33,7	250	336 084
21	74	32	10	109	75	73	49,7	33	336 086
150	212	243	65	529	199	341	15,8	105	336 087
40	15	12	2	59	-	4	19,0	1	336 089
110	45	35	30	142	102	198	63,9	29	336 090
1 027	3 364	1 203	951	4 007	2 010	3 254	34,9	970	336 091
39	34	26	10	77	5	209	88,9	82	336 094
20	91	40	9	140	47	60	36,4	33	336 096
12	110	90	10	190	17	20	23,5	7	336 097
52	96	29	8	157	45	49	39,5	29	336 098
48	171	54	30	227	8	64	65,3	13	336 100
79	676	405	267	871	785	956	34,2	303	336 103
<b>7 351</b>	<b>21 150</b>	<b>10 581</b>	<b>5 625</b>	<b>31 069</b>	<b>16 725</b>	<b>29 803</b>	<b>37,9</b>	<b>10 582</b>	

Noch: 3. Erwerbstätige am Wohn-/Arbeitsort sowie Berufspendler über die Gemeindegrenze in den Gemeinden Baden-Württembergs am

Schl.-Nr.	Gemeinde	Erwerbstätige am Wohnort <sup>1)</sup>		Erwerbstätige am Arbeitsort <sup>1)2)</sup>			Berufspendler über die Gemeindegrenzen <sup>1)</sup>			
		1987		1970	1987		1970	Auspendler <sup>2)</sup>		
		ins-gesamt	weib-lich	ins-gesamt	ins-gesamt	weib-lich	ins-gesamt	ins-gesamt	% v. Sp. 1	weib-lich
		1	2	3	4	5	6	7	8	9
<b>337</b>	<b>Waldshut</b>									
337 002	Albbruck	2 778	938	2 248	2 092	469	720	1 485	53,5	578
337 096	Bad Säckingen, Stadt	6 707	2 782	8 231	8 408	3 981	1 125	1 966	29,3	580
337 013	Bernau	778	288	503	681	218	116	239	30,7	95
337 022	Bonndorf i. Schwarzw., St.	2 512	981	2 498	2 423	1 014	216	641	25,5	195
337 027	Dachsberg (Südschw.)	581	243	441	323	151	165	277	47,7	99
337 030	Dettighofen	453	143	267	154	40	187	324	71,5	107
337 032	Dogern	1 076	381	309	607	194	460	769	71,5	278
337 124	Eggingen	611	189	342	255	85	231	436	71,4	128
337 038	Görwihl	1 667	580	1 688	1 122	438	455	814	48,8	234
337 039	Grafenhausen	863	308	699	686	222	180	297	34,4	107
337 045	Häusern	507	204	362	345	139	114	242	47,7	92
337 049	Herrischried	818	273	530	381	138	438	488	59,7	156
337 051	Höchenschwand	991	469	843	885	508	120	286	28,9	80
337 053	Hohentengen a. Hochrh.	1 250	427	665	665	284	455	668	53,4	184
337 059	Ibach	166	61	143	87	29	34	96	57,8	37
337 060	Jestetten	1 974	766	1 230	1 400	650	628	895	45,3	260
337 062	Klettgau	2 966	995	2 125	1 912	550	814	1 399	47,2	512
337 125	Küssaberg	2 120	716	709	800	264	824	1 562	73,7	522
337 065	Lauchringen	2 989	1 090	1 296	2 086	763	1 389	1 745	58,4	628
337 066	Laufenburg (Baden), St.	3 243	1 121	3 035	2 675	771	1 073	1 690	52,1	613
337 070	Lottstetten	949	339	518	579	222	356	551	58,1	182
337 076	Murg	2 835	974	1 553	1 372	587	1 385	1 898	66,9	585
337 090	Rickenbach	1 492	524	1 081	864	289	579	846	56,7	292
337 097	St. Blasien, Stadt	1 611	718	2 045	2 280	997	126	258	16,0	72
337 106	Stühlingen, Stadt	2 199	795	1 979	1 735	677	623	908	41,3	273
337 108	Todtmoos	863	375	976	772	391	100	202	23,4	46
337 128	Ühlingen-Birkendorf	1 790	565	1 370	965	320	452	916	51,2	271
337 126	Waldshut-Tiengen, Stadt	9 544	3 661	12 295	13 496	5 781	1 407	2 487	26,1	651
337 116	Wehr, Stadt	5 690	2 171	5 739	5 117	2 057	1 024	2 037	35,8	691
337 118	Weilheim	1 135	382	531	362	120	374	816	71,9	269
337 127	Wutach	530	169	552	278	74	119	314	59,2	98
337 123	Wutöschingen	2 584	935	1 952	1 749	551	662	1 423	55,1	511
	<b>Waldshut</b>	<b>66 272</b>	<b>24 563</b>	<b>58 755</b>	<b>57 556</b>	<b>22 974</b>	<b>16 951</b>	<b>28 975</b>	<b>43,7</b>	<b>9 426</b>
	<b>Region</b>									
	<b>Hochrhein-Bodensee</b>	<b>260 000</b>	<b>99 791</b>	<b>236 961</b>	<b>235 843</b>	<b>93 839</b>	<b>63 029</b>	<b>103 527</b>	<b>39,8</b>	<b>35 497</b>
	<b>Regierungsbezirk</b>									
	<b>Freiburg</b>	<b>860 026</b>	<b>339 845</b>	<b>804 685</b>	<b>823 676</b>	<b>330 346</b>	<b>188 054</b>	<b>331 620</b>	<b>38,6</b>	<b>116 642</b>

1) Einschließlich erwerbstätige Schüler und Studierende. – 2) Ohne Pendler mit unbestimmtem Ziel.



25. Mai 1987 nach Geschlecht, Zeitaufwand für den Weg zur Arbeitsstätte und hauptsächlich benutztem Verkehrsmittel

Berufspendler über die Gemeindegrenzen <sup>1)</sup>									Schl.-Nr.
Auspendler <sup>2)</sup>					Einpender				
Zeitaufwand für den Weg zur Arbeitsstätte (von ... bis unter ... Minuten)			hauptsächlich benutztes Verkehrsmittel		1970	1987			
unter 15	15-30	30 und mehr	Bus, öffentl. Verkehrsmittel	Pkw	insgesamt	insgesamt	% v. Sp. 4	weiblich	
10	11	12	13	14	15	16	17	18	
									<b>337</b>
314	899	272	190	1 245	524	815	39,0	112	337 002
364	1 069	533	262	1 611	2 510	3 724	44,3	1 786	337 096
95	93	51	11	224	34	152	22,3	26	337 013
22	370	249	26	595	359	588	24,3	237	337 022
63	156	58	20	248	22	25	7,7	9	337 027
69	161	94	19	298	6	29	18,8	5	337 030
334	309	126	97	615	66	329	54,2	100	337 032
119	215	102	52	372	71	89	34,9	26	337 124
58	499	257	53	740	224	286	25,5	93	337 038
21	160	116	18	272	50	137	20,0	27	337 039
134	35	73	25	211	46	85	24,6	27	337 045
44	257	187	66	414	21	63	16,5	23	337 049
52	150	84	13	267	33	189	21,4	122	337 051
34	389	245	43	606	9	105	15,8	47	337 053
35	29	32	4	86	2	18	20,7	5	337 059
248	448	199	135	721	148	344	24,6	154	337 060
36	606	757	171	1 215	199	383	20,0	75	337 062
480	793	289	157	1 332	75	264	33,0	75	337 125
524	895	326	249	1 421	387	863	41,4	305	337 065
248	1 102	340	260	1 356	827	1 157	43,3	270	337 066
110	314	127	60	463	104	183	31,6	67	337 070
690	930	278	226	1 496	249	479	34,9	204	337 076
109	548	189	80	756	135	243	28,1	62	337 090
59	93	106	26	228	487	939	41,2	354	337 097
52	502	354	66	820	106	462	26,6	160	337 106
7	111	84	9	190	67	126	16,3	64	337 108
44	658	214	50	841	71	122	12,6	37	337 128
334	1 319	834	297	2 108	4 150	6 510	48,2	2 785	337 126
331	931	775	343	1 629	1 325	1 529	29,9	589	337 116
206	419	191	37	758	22	67	18,5	16	337 118
110	148	56	4	301	33	66	23,7	3	337 127
206	716	501	226	1 172	539	617	35,3	130	337 123
<b>5 552</b>	<b>15 324</b>	<b>8 099</b>	<b>3 295</b>	<b>24 611</b>	<b>12 901</b>	<b>20 988</b>	<b>36,5</b>	<b>7 995</b>	
<b>20 070</b>	<b>56 600</b>	<b>26 857</b>	<b>13 006</b>	<b>85 300</b>	<b>47 999</b>	<b>82 088</b>	<b>34,8</b>	<b>30 217</b>	
<b>70 863</b>	<b>179 291</b>	<b>81 466</b>	<b>38 365</b>	<b>277 568</b>	<b>170 978</b>	<b>304 091</b>	<b>36,9</b>	<b>109 083</b>	

Noch: 3. Erwerbstätige am Wohn-/Arbeitsort sowie Berufspendler über die Gemeindegrenze in den Gemeinden Baden-Württembergs am

Schl.-Nr.	Gemeinde	Erwerbstätige am Wohnort <sup>1)</sup>		Erwerbstätige am Arbeitsort <sup>1)2)</sup>			Berufspendler über die Gemeindegrenzen <sup>1)</sup>			
		1987		1970	1987		Auspendler <sup>2)</sup>			
		ins-gesamt	weib-lich	ins-gesamt	ins-gesamt	weib-lich	ins-gesamt	ins-gesamt	% v. Sp. 1	weib-lich
		1	2	3	4	5	6	7	8	9

Regierungsbezirk Tübingen

Region Neckar-Alb

Landkreise										
<b>415</b>	<b>Reutlingen</b>									
415 078	Bad Urach, Stadt	5 388	2 249	6 265	6 260	2 986	1 110	1 983	36,8	620
415 014	Dettingen an der Erms	4 015	1 506	3 256	4 146	1 423	1 157	1 945	48,4	671
415 089	Engstingen	2 092	790	1 871	1 841	518	566	1 133	54,2	446
415 019	Eningen unter Achalm	4 537	1 769	2 885	4 118	1 499	2 124	2 643	58,3	1 012
415 027	Gomadingen	964	343	489	551	201	383	545	56,5	182
415 028	Grabenstetten	645	247	356	223	81	308	464	71,9	177
415 029	Grafenberg	1 164	451	479	524	162	435	850	73,0	329
415 034	Hayingen, Stadt	905	312	910	573	224	183	408	45,1	122
415 090	Hohenstein	1 412	524	1 215	1 114	315	264	760	53,8	281
415 039	Hülben	1 317	538	674	473	183	671	946	71,8	389
415 092	Lichtenstein	3 938	1 582	2 449	2 096	884	1 646	2 481	63,0	903
415 048	Mehrstetten	562	222	596	521	231	96	277	49,3	92
415 050	Metzingen, Stadt	9 227	3 661	10 034	10 022	4 076	1 853	3 663	39,7	1 225
415 053	Münsingen, Stadt	5 203	1 968	5 094	4 798	1 811	609	1 623	31,2	536
415 058	Pfronstetten	582	178	617	276	81	141	334	57,4	104
415 059	Pfullingen, Stadt	7 829	3 217	6 315	6 225	2 619	3 295	4 640	59,3	1 767
415 060	Pliezhausen	3 441	1 287	1 218	1 684	701	1 447	2 349	68,3	774
415 061	Reutlingen, Stadt	45 991	19 312	53 157	56 058	23 478	4 484	10 379	22,6	3 391
415 062	Riederich	2 084	799	968	1 768	445	624	1 385	66,5	546
415 088	Römerstein	1 760	679	965	903	415	642	989	56,2	308
415 091	Sonnenbühl	3 020	1 221	2 332	1 857	799	587	1 474	48,8	508
415 093	St. Johann	2 152	829	1 277	868	424	862	1 436	66,7	469
415 073	Trochtelfingen, Stadt	2 714	1 118	1 957	1 713	780	460	1 344	49,5	467
415 087	Walddorfhäslach	1 809	665	716	777	373	579	1 248	69,0	405
415 080	Wannweil	2 134	865	1 211	981	457	1 145	1 521	71,3	566
415 085	Zwiefalten	966	364	1 143	1 142	472	120	300	31,1	91
415 086	Gutsbezirk Münsingen	74	23	86	66	16	59	15	20,3	7
	<b>Reutlingen</b>	<b>115 925</b>	<b>46 719</b>	<b>108 535</b>	<b>111 578</b>	<b>45 654</b>	<b>25 850</b>	<b>47 135</b>	<b>40,7</b>	<b>16 388</b>
<b>416</b>	<b>Tübingen</b>									
416 048	Ammerbuch	4 421	1 672	1 865	1 591	683	1 857	3 225	72,9	1 159
416 006	Bodelshausen	2 323	956	2 075	2 179	993	359	1 011	43,5	330
416 009	Dettenhausen	2 265	848	891	1 087	395	764	1 525	67,3	535
416 011	Dußlingen	2 175	906	957	1 372	448	1 231	1 419	65,2	605
416 015	Gomaringen	3 190	1 290	2 329	2 027	1 050	1 052	1 927	60,4	629
416 018	Hirrlingen	1 064	383	463	466	214	389	688	64,7	219
416 022	Kirchentellinsfurt	2 352	946	1 528	1 406	724	976	1 520	64,6	522
416 023	Kusterdingen	3 089	1 241	1 147	1 291	569	1 642	2 098	67,9	785
416 025	Mössingen, Stadt	7 218	2 790	5 001	5 314	2 384	1 352	3 297	45,7	1 010
416 026	Nehren	1 457	585	882	818	305	545	993	68,2	364
416 049	Neustetten	1 013	354	530	326	109	321	765	75,5	257
416 031	Ofterdingen	1 770	672	1 078	1 153	378	485	1 041	58,8	411
416 036	Rottenburg am Neckar, St.	15 524	5 579	9 610	9 283	3 455	4 319	8 245	53,1	2 816
416 050	Starzach	1 383	511	828	426	152	634	1 054	76,2	383
416 041	Tübingen, Univ.-Stadt	31 420	13 722	36 204	43 818	19 508	2 290	5 410	17,2	1 754
	<b>Tübingen</b>	<b>80 664</b>	<b>32 455</b>	<b>65 388</b>	<b>72 557</b>	<b>31 367</b>	<b>18 216</b>	<b>34 218</b>	<b>42,4</b>	<b>11 779</b>
<b>417</b>	<b>Zollernalbkreis</b>									
417 079	Albstadt, Stadt	23 103	10 175	31 208	27 453	12 123	1 036	2 169	9,4	535
417 002	Balingen, Stadt	14 493	6 092	15 802	16 948	7 176	1 009	2 823	19,5	865
417 008	Bisingen	3 791	1 694	2 797	3 028	1 584	1 228	1 734	45,7	544
417 010	Bitz -	1 829	776	1 741	1 226	566	219	878	48,0	285
417 013	Burladingen, Stadt	6 247	2 789	6 293	5 265	2 680	833	1 647	26,4	431
417 014	Dautmergen	164	67	63	50	32	91	121	73,8	37
417 015	Dormettingen	401	171	316	375	136	112	218	54,4	79
417 016	Dotternhausen	734	300	636	617	159	190	417	56,8	177
417 022	Geislingen, Stadt	2 623	1 087	1 503	1 353	836	1 171	1 618	61,7	475
417 023	Grosselfingen	827	336	513	381	180	371	523	63,2	183

1) Einschließlich erwerbstätiger Schüler und Studierende. - 2) Ohne Pendler mit unbestimmtem Ziel.

25. Mai 1987 nach Geschlecht, Zeitaufwand für den Weg zur Arbeitsstätte und hauptsächlich benutztem Verkehrsmittel

Berufspendler über die Gemeindegrenzen <sup>1)</sup>									Schl.-Nr.
Auspendler <sup>2)</sup>					Einpender				
Zeitaufwand für den Weg zur Arbeitsstätte (von ... bis unter ... Minuten)			hauptsächlich benutztes Verkehrsmittel		1970	1987			
unter 15	15-30	30 und mehr	Bus, öffentl. Verkehrsmittel	Pkw	insgesamt	insgesamt	% v. Sp. 4	weiblich	
10	11	12	13	14	15	16	17	18	

Regierungsbezirk Tübingen

Region Neckar-Alb

									<b>415</b>
12	1 133	838	256	1 674	1 904	2 879	46,0	1 360	415 078
398	1 037	510	262	1 617	971	2 100	50,7	591	415 014
96	428	609	190	922	385	899	48,8	178	415 089
615	1 536	492	581	1 993	1 042	2 254	54,7	750	415 019
106	260	179	52	484	23	137	24,9	42	415 027
109	214	141	71	385	26	49	22,0	13	415 028
230	457	163	72	744	112	216	41,2	41	415 029
46	186	176	33	363	79	89	15,5	34	415 034
95	301	364	57	685	109	477	42,8	77	415 090
405	364	177	162	764	50	109	23,0	35	415 039
226	1 549	706	412	2 034	313	674	32,2	211	415 092
75	87	115	19	249	150	239	45,9	101	415 048
561	1 988	1 114	670	2 885	2 855	4 504	44,9	1 649	415 050
138	540	945	120	1 478	624	1 243	25,9	385	415 053
87	107	140	34	299	18	29	10,5	7	415 058
938	2 526	1 176	862	3 533	1 957	3 093	49,7	1 182	415 059
261	1 177	911	466	1 810	155	615	36,5	194	415 060
1 235	4 671	4 473	1 716	8 404	14 341	20 647	36,8	7 602	415 061
394	733	258	155	1 125	365	1 076	60,9	194	415 062
86	591	312	92	889	33	148	16,4	48	415 088
67	797	610	213	1 249	179	325	17,5	87	415 091
139	848	449	173	1 234	53	160	18,4	66	415 093
47	565	732	130	1 192	162	363	21,2	135	415 073
137	631	480	257	974	152	233	30,0	118	415 087
384	821	316	248	1 197	238	378	38,5	160	415 080
44	117	139	13	278	138	481	42,1	200	415 085
1	10	4	3	12	15	7	10,6	-	415 086
<b>6 932</b>	<b>23 674</b>	<b>16 529</b>	<b>7 319</b>	<b>38 473</b>	<b>26 449</b>	<b>43 424</b>	<b>38,9</b>	<b>15 460</b>	
									<b>416</b>
287	1 928	1 010	601	2 546	279	419	26,3	174	416 048
200	405	406	139	853	620	881	40,4	371	416 006
220	809	496	217	1 299	124	357	32,8	85	416 009
231	818	370	277	1 087	156	631	46,0	151	416 011
69	1 426	432	186	1 692	490	779	38,4	393	416 015
23	392	273	114	566	40	103	22,1	52	416 018
51	1 018	451	189	1 261	507	588	41,8	301	416 022
539	1 195	364	216	1 795	89	315	24,4	115	416 023
514	1 525	1 258	346	2 844	665	1 455	27,4	617	416 025
222	547	224	91	856	210	368	45,0	88	416 026
116	277	372	184	570	17	86	26,4	15	416 049
252	519	270	90	906	193	435	37,7	121	416 031
500	3 655	4 090	1 808	6 228	1 220	2 094	22,6	716	416 036
72	354	628	283	764	36	105	24,6	24	416 050
254	2 080	3 076	839	4 489	10 471	17 966	41,0	7 582	416 041
<b>3 550</b>	<b>16 948</b>	<b>13 720</b>	<b>5 580</b>	<b>27 756</b>	<b>15 117</b>	<b>26 582</b>	<b>36,6</b>	<b>10 805</b>	
									<b>417</b>
301	1 061	807	107	2 021	4 342	6 606	24,1	2 496	417 079
322	1 488	1 013	236	2 524	3 522	5 372	31,7	1 968	417 002
568	829	337	117	1 590	411	994	32,8	436	417 008
317	406	155	110	745	311	283	23,1	79	417 010
121	906	620	140	1 494	493	693	13,2	329	417 013
65	47	9	3	115	-	7	14,0	2	417 014
60	128	30	8	199	29	194	51,7	44	417 015
162	194	61	35	370	292	306	49,6	38	417 016
673	698	247	101	1 469	101	366	27,1	228	417 022
217	229	77	33	475	31	90	23,6	27	417 023

Noch: 3. Erwerbstätige am Wohn-/Arbeitsort sowie Berufspendler über die Gemeindegrenze in den Gemeinden Baden-Württembergs am

Schl.-Nr.	Gemeinde	Erwerbstätige am Wohnort <sup>1)</sup>		Erwerbstätige am Arbeitsort <sup>1)2)</sup>			Berufspendler über die Gemeindegrenzen <sup>1)</sup>			
				1970	1987		Auspendler <sup>2)</sup>			
		1987		1970	1987		1970	1987		
		ins-gesamt	weib-lich	ins-gesamt	ins-gesamt	weib-lich	ins-gesamt	ins-gesamt	% v. Sp. 1	weib-lich
1	2	3	4	5	6	7	8	9		
417 025	Haigerloch, Stadt	4 801	1 973	4 208	3 547	1 479	925	1 808	37,7	621
417 029	Hausen am Tann	164	59	79	47	22	116	117	71,3	37
417 031	Hechingen, Stadt	7 621	3 286	7 333	7 370	3 315	1 510	2 674	35,1	918
417 036	Jungingen	724	301	878	1 005	379	149	239	33,0	79
417 044	Meßstetten, Stadt	5 206	2 117	3 468	4 583	1 775	1 497	1 792	34,4	603
417 045	Nusplingen	1 027	433	801	648	288	256	496	48,3	185
417 047	Obernheim	781	349	691	488	271	154	371	47,5	115
417 051	Rangendingen	2 221	924	1 427	1 551	773	497	1 158	52,1	354
417 052	Ratshausen	313	126	211	100	51	124	238	76,0	90
417 054	Rosenfeld, Stadt	2 553	989	2 160	2 013	739	548	940	36,8	358
417 057	Schömberg, Stadt	1 811	731	1 736	1 570	682	418	838	46,3	267
417 063	Straßberg	1 268	539	865	830	374	471	723	57,0	267
417 071	Weilen unter d. Rinnen	253	105	112	92	40	104	195	77,1	76
417 075	Winterlingen	3 260	1 392	2 995	2 266	1 098	522	1 301	39,9	409
417 078	Zimmern unter der Burg	201	82	121	89	55	96	156	77,6	52
	<b>Zollernalbkreis</b>	<b>86 416</b>	<b>36 893</b>	<b>87 957</b>	<b>82 895</b>	<b>36 813</b>	<b>13 647</b>	<b>25 194</b>	<b>29,2</b>	<b>8 042</b>
	<b>Region Neckar-Alb</b>	<b>283 005</b>	<b>116 067</b>	<b>261 880</b>	<b>267 030</b>	<b>113 834</b>	<b>57 713</b>	<b>106 547</b>	<b>37,6</b>	<b>36 209</b>
<b>Region Donau-Iller<sup>3)</sup></b>										
<b>421 000</b>	<b>Stadtkreis</b>									
	<b>Ulm, Univ.-Stadt</b>	<b>45 165</b>	<b>18 090</b>	<b>79 980</b>	<b>84 707</b>	<b>32 235</b>	<b>3 195</b>	<b>6 585</b>	<b>14,6</b>	<b>2 120</b>
	<b>Landkreise</b>									
<b>425</b>	<b>Alb-Donau-Kreis</b>									
425 002	Allmendingen	1 914	698	1 371	1 319	432	566	999	52,2	386
425 004	Altheim	244	90	195	147	38	93	174	71,3	64
425 005	Altheim (Alb)	701	254	367	268	107	338	471	67,2	161
425 008	Amstetten	1 550	563	1 096	2 195	473	512	851	54,9	313
425 011	Asselfingen	387	125	238	209	82	154	234	60,5	59
425 013	Ballendorf	315	115	195	155	56	92	178	56,5	59
425 140	Balzheim	661	237	443	479	156	239	344	52,0	117
425 014	Beimerstetten	915	355	449	578	189	433	652	71,3	250
425 017	Berghülen	827	299	625	415	155	221	476	57,6	159
425 019	Bernstadt	736	253	280	167	57	370	582	79,1	200
425 020	Blaubeuren, Stadt	4 853	1 835	4 537	3 955	1 626	1 381	1 990	41,0	613
425 141	Blaustein	6 163	2 355	2 982	2 528	942	3 430	4 303	69,8	1 591
425 022	Börslingen	65	23	74	40	14	23	30	46,2	10
425 024	Breitingen	100	38	55	36	16	43	67	67,0	24
425 028	Dietenheim, Stadt	2 457	897	2 075	2 132	804	706	1 127	45,9	376
425 031	Dornstadt	4 000	1 567	1 811	2 911	966	1 247	2 459	61,5	890
425 033	Ehingen (Donau), Stadt	10 058	3 733	9 615	10 600	3 964	1 376	2 636	26,2	834
425 035	Emeringen	67	25	75	38	15	22	36	53,7	11
425 036	Emerkingen	280	101	159	108	32	101	190	67,9	72
425 039	Erbach	4 999	1 790	2 321	2 568	971	2 057	3 199	64,0	1 057
425 050	Griesingen	322	100	146	55	15	167	266	82,6	86
425 052	Grundsheim	93	29	79	26	10	52	64	68,8	18
425 055	Hausen am Bussen	87	31	81	32	10	16	56	64,4	21
425 139	Heroldstatt	937	355	718	504	190	240	521	55,6	180
425 062	Holzkirch	133	47	95	63	23	59	78	58,6	24
425 064	Hüttisheim	547	196	239	219	67	255	388	70,9	137
425 137	Illerkirchberg	1 800	679	736	702	276	981	1 318	73,2	487
425 066	Illerrieden	1 316	434	336	333	130	634	1 032	78,4	331
425 071	Laichingen, Stadt	4 254	1 636	3 865	3 942	1 614	484	1 190	28,0	377
425 072	Langenau, Stadt	5 385	2 092	3 807	3 745	1 598	1 778	2 657	49,3	882
425 073	Lauterach	178	52	146	31	16	62	151	84,8	40
425 075	Lonsee	1 653	619	826	583	237	642	1 166	70,5	424
425 079	Merklingen	784	304	546	478	190	238	432	55,1	148
425 081	Munderkingen, Stadt	2 115	819	2 168	2 065	771	370	877	41,5	309
425 083	Neenstetten	343	112	275	175	41	97	208	60,6	76
425 084	Nellingen	742	283	584	423	157	286	431	58,1	156
425 085	Nerenstetten	147	52	101	78	33	42	77	52,4	21
425 088	Oberdisingen	730	273	278	306	144	357	516	70,7	166
425 090	Obermarchtal	519	209	596	380	169	141	250	48,2	92
425 091	Oberstadion	513	158	445	253	83	181	317	61,8	93

1) Einschließlich erwerbstätige Schüler und Studierende. - 2) Ohne Pendler mit unbestimmtem Ziel. - 3) Soweit Land Baden-Württemberg.

25. Mai 1987 nach Geschlecht, Zeitaufwand für den Weg zur Arbeitsstätte und hauptsächlich benutztem Verkehrsmittel

Berufspendler über die Gemeindegrenzen <sup>1)</sup>									Schl.-Nr.
Auspendler <sup>2)</sup>					Einpender				
Zeitaufwand für den Weg zur Arbeitsstätte (von ... bis unter ... Minuten)			hauptsächlich benutztes Verkehrsmittel		1970	1987			
unter 15	15-30	30 und mehr	Bus, öffentl. Verkehrsmittel	Pkw	insgesamt	insgesamt	% v. Sp. 4	weiblich	
10	11	12	13	14	15	16	17	18	
161	976	671	236	1 541	309	579	16,3	131	417 025
41	67	9	4	111	4	-	-	-	417 029
613	1 197	864	384	2 227	1 281	2 450	33,2	952	417 031
70	113	56	15	217	328	522	51,9	157	417 036
360	1 199	233	179	1 574	388	1 206	26,3	266	417 044
101	324	71	31	462	51	124	19,1	40	417 045
3	297	71	21	349	50	79	16,2	38	417 047
19	741	398	123	1 018	245	502	32,4	204	417 051
91	119	28	2	231	10	34	34,0	15	417 052
111	565	264	41	877	183	420	20,9	112	417 054
204	478	156	68	751	364	616	39,2	221	417 057
302	347	74	50	657	184	292	35,2	102	417 063
81	85	29	19	170	18	34	37,0	11	417 071
45	999	257	104	1 178	273	334	14,7	127	417 075
45	87	24	8	145	5	45	50,6	25	417 078
<b>5 053</b>	<b>13 580</b>	<b>6 561</b>	<b>2 175</b>	<b>22 510</b>	<b>13 225</b>	<b>22 148</b>	<b>26,7</b>	<b>8 048</b>	
<b>15 535</b>	<b>54 202</b>	<b>36 810</b>	<b>15 074</b>	<b>88 739</b>	<b>54 791</b>	<b>92 154</b>	<b>34,5</b>	<b>34 313</b>	

Region Donau-Iller<sup>3)</sup>

<b>1 144</b>	<b>3 048</b>	<b>2 393</b>	<b>1 305</b>	<b>4 894</b>	<b>34 353</b>	<b>46 350</b>	<b>54,7</b>	<b>16 323</b>	<b>421 000</b>
									<b>425</b>
362	413	224	112	862	162	429	32,5	129	425 002
70	78	26	5	165	41	79	53,7	12	425 004
82	212	177	53	413	13	48	17,9	18	425 005
142	451	258	134	703	180	1 510	68,8	226	425 008
59	67	108	24	203	2	60	28,7	17	425 011
35	64	79	15	161	16	21	13,5	2	425 013
128	105	111	38	290	30	176	36,7	40	425 140
131	390	131	108	526	136	328	56,7	88	425 014
110	229	137	51	411	32	78	18,8	20	425 017
70	384	128	59	509	13	22	13,2	5	425 019
162	1 081	747	326	1 636	508	1 147	29,0	420	425 020
836	2 669	798	651	3 494	395	715	28,3	192	425 141
13	8	9	5	24	-	6	15,0	1	425 022
8	46	13	7	59	-	4	11,1	2	425 024
278	428	421	143	948	478	837	39,3	292	425 028
516	1 454	489	296	2 121	147	1 418	48,7	299	425 031
356	1 331	949	348	2 240	1 307	3 236	30,5	1 080	425 033
11	13	12	-	34	-	7	18,4	1	425 035
120	49	21	20	157	5	24	22,2	4	425 036
360	2 138	701	481	2 654	245	822	32,0	250	425 039
120	106	40	20	237	6	3	5,5	2	425 050
21	32	11	3	56	2	2	7,7	-	425 052
24	22	10	1	49	1	2	6,3	-	425 055
162	178	181	48	467	45	97	19,2	18	425 139
15	45	18	7	68	4	10	15,9	2	425 062
47	245	96	55	321	15	69	31,5	12	425 064
214	914	190	173	1 092	130	240	34,2	87	425 137
296	497	239	109	776	21	72	21,6	32	425 066
201	495	494	86	1 086	416	910	23,1	365	425 071
178	1 568	911	448	2 161	494	1 092	29,2	406	425 072
53	50	48	2	139	2	7	22,6	5	425 073
106	695	365	209	945	108	107	18,4	44	425 075
93	221	118	32	391	50	132	27,6	35	425 079
257	372	248	119	727	532	847	41,0	266	425 081
22	123	63	20	187	32	46	26,3	7	425 083
92	208	131	49	371	49	114	27,0	31	425 084
28	38	11	5	65	-	9	11,5	3	425 085
47	326	143	86	427	14	96	31,4	38	425 088
68	118	64	32	210	34	118	31,1	54	425 090
79	182	56	32	270	31	66	26,1	21	425 091

**Noch: 3. Erwerbstätige am Wohn-/Arbeitsort sowie Berufspendler über die Gemeindegrenze in den Gemeinden Baden-Württembergs am**

Schl.-Nr.	Gemeinde	Erwerbstätige am Wohnort <sup>1)</sup>		Erwerbstätige am Arbeitsort <sup>1)2)</sup>			Berufspendler über die Gemeindegrenzen <sup>1)</sup>			
							Auspendler <sup>2)</sup>			
		1987		1970	1987		1970	1987		
		ins-gesamt	weib-lich	ins-gesamt	ins-gesamt	weib-lich	ins-gesamt	ins-gesamt	% v. Sp. 1	weib-lich
1	2	3	4	5	6	7	8	9		
425 092	Öllingen	194	68	139	59	22	64	136	70,1	47
425 093	Öpfingen	857	304	303	228	95	305	671	78,3	226
425 097	Rammingen	541	187	237	211	73	226	391	72,3	131
425 098	Rechtenstein	137	47	117	69	22	31	83	60,6	30
425 104	Rottenacker	839	315	777	890	302	231	422	50,3	148
425 108	Schelklingen, Stadt	2 954	1 018	2 709	2 250	750	876	1 348	45,6	477
425 110	Schnürpflingen	570	215	237	169	67	215	418	73,3	156
425 112	Setzingen	265	90	162	201	46	104	173	65,3	52
425 138	Staig	1 324	472	356	345	125	579	1 032	77,9	365
425 123	Untermarchtal	262	99	268	153	68	142	153	58,4	49
425 124	Unterstadion	285	107	177	141	84	103	184	64,6	51
425 125	Untervachingen	66	22	51	28	13	34	44	66,7	11
425 130	Weidenstetten	519	174	287	191	71	246	362	69,7	116
425 134	Westerheim	1 143	453	795	825	384	203	522	45,7	163
425 135	Westerstetten	812	299	356	268	97	396	590	72,7	209
	<b>Alb-Donau-Kreis</b>	<b>74 658</b>	<b>27 703</b>	<b>52 001</b>	<b>51 269</b>	<b>19 088</b>	<b>24 241</b>	<b>39 522</b>	<b>52,9</b>	<b>13 545</b>
<b>426</b>	<b>Biberach</b>									
426 001	Achstetten	1 447	488	693	716	222	594	989	68,3	326
426 005	Alleshausen	227	88	186	74	41	69	155	68,3	52
426 006	Allmannsweiler	134	49	75	39	15	34	100	74,6	36
426 008	Altheim	766	286	462	376	133	266	499	65,1	185
426 011	Attenweiler	707	247	581	338	125	216	428	60,5	141
426 013	Bad Buchau, Stadt	1 639	669	1 840	1 632	823	247	614	37,5	177
426 014	Bad Schussenried, St.	3 170	1 267	3 075	3 297	1 338	460	880	27,8	278
426 019	Berkheim	805	263	502	502	225	243	474	58,9	140
426 020	Betzenweiler	315	113	239	174	59	102	193	61,3	66
426 021	Biberach a.d.Riß, St.	12 295	4 836	19 379	21 218	8 152	544	1 816	14,8	559
426 028	Burgrieden	1 261	452	669	348	121	515	962	76,3	342
426 031	Dettingen an der Iller	753	280	372	337	148	332	485	64,4	159
426 035	Dürmentingen	1 049	418	1 102	1 127	372	209	412	39,3	153
426 036	Dürnau	173	64	85	71	28	54	106	61,3	38
426 038	Eberhardzell	1 441	522	1 096	879	299	353	741	51,4	270
426 043	Erlenmoos	651	225	423	235	80	185	451	69,3	155
426 044	Erolzheim	933	331	638	506	238	247	585	62,7	180
426 045	Ertingen	1 931	750	1 717	1 475	589	442	849	44,0	292
426 135	Gutenzell-Hürbel	649	217	498	234	77	226	435	67,0	145
426 058	Hochdorf	855	293	405	330	117	319	596	69,7	198
426 062	Ingoldingen	1 100	361	558	439	151	432	740	67,3	232
426 064	Kanzach	194	75	159	82	24	80	138	71,1	55
426 065	Kirchberg an der Iller	754	273	609	590	188	186	299	39,7	113
426 066	Kirchdorf an der Iller	1 119	371	1 196	1 397	287	162	470	42,0	178
426 067	Langenenslingen	1 446	524	1 395	844	321	364	734	50,8	241
426 070	Laupheim, Stadt	7 028	2 652	6 863	8 370	3 137	1 024	2 007	28,6	601
426 071	Maselheim	1 656	599	883	879	397	643	1 088	65,7	365
426 073	Mietingen	1 476	496	658	625	164	406	1 033	70,0	368
426 074	Mittelbiberach	1 251	445	428	469	165	470	850	67,9	299
426 078	Moosburg	68	28	48	23	4	35	53	77,9	24
426 087	Ochsenhausen, Stadt	3 247	1 180	2 593	3 862	1 513	700	1 166	35,9	351
426 090	Oggelshausen	412	160	206	116	38	177	318	77,2	128
426 097	Riedlingen, Stadt	3 714	1 464	4 953	5 175	2 204	411	932	25,1	249
426 100	Rot an der Rot	1 921	707	1 374	1 183	447	428	886	46,1	291
426 134	Schemmerhofen	2 846	987	1 466	1 185	403	1 095	1 935	68,0	650
426 108	Schwendi	2 554	893	2 325	2 445	901	655	1 036	40,6	340
426 109	Seekirch	102	37	81	57	25	26	46	45,1	12
426 113	Steinhausen a.d.Rottum	744	252	534	340	119	255	435	58,5	144
426 117	Tannheim	857	289	640	516	147	211	477	55,7	172
426 118	Tiefenbach	194	71	192	104	40	69	108	55,7	38
426 120	Ummendorf	1 571	549	806	972	240	601	1 027	65,4	380
426 121	Unlingen	1 002	397	657	492	187	373	622	62,1	235
426 124	Uttenweiler	1 283	446	1 169	620	226	368	720	56,1	248
426 125	Wain	589	213	596	572	184	103	252	42,8	84
426 128	Warthausen	1 874	707	756	871	309	723	1 407	75,1	518
	<b>Biberach</b>	<b>70 203</b>	<b>26 034</b>	<b>65 182</b>	<b>66 136</b>	<b>25 023</b>	<b>15 654</b>	<b>30 549</b>	<b>43,5</b>	<b>10 208</b>
	<b>Region Donau-Iller<sup>3)</sup></b>	<b>190 026</b>	<b>71 827</b>	<b>197 163</b>	<b>202 112</b>	<b>76 346</b>	<b>43 090</b>	<b>76 656</b>	<b>40,3</b>	<b>25 873</b>

1) Einschließlich erwerbstätige Schüler und Studierende. – 2) Ohne Pendler mit unbestimmtem Ziel. – 3) Soweit Land Baden-Württemberg.

25. Mai 1987 nach Geschlecht, Zeitaufwand für den Weg zur Arbeitsstätte und hauptsächlich benutztem Verkehrsmittel

Berufspendler über die Gemeindegrenzen <sup>1)</sup>									Schl.-Nr.
Auspendler <sup>2)</sup>					Einpender				
Zeitaufwand für den Weg zur Arbeitsstätte (von ... bis unter ... Minuten)			hauptsächlich benutztes Verkehrsmittel		1970	1987			
unter 15	15-30	30 und mehr	Bus, öffentl. Verkehrsmittel	Pkw	insgesamt	insgesamt	% v. Sp. 4	weiblich	
10	11	12	13	14	15	16	17	18	
49	52	35	10	118	2	5	8,5	1	425 092
116	335	220	102	559	30	55	24,1	23	425 093
90	144	157	57	322	20	67	31,8	18	425 097
12	43	28	12	69	17	18	26,1	6	425 098
201	114	107	35	368	234	483	54,3	137	425 104
216	606	526	249	1 063	391	684	30,4	217	425 108
24	273	121	79	320	9	32	18,9	11	425 110
50	65	58	19	151	11	111	55,2	8	425 112
89	752	191	165	838	25	73	21,2	25	425 138
74	44	35	18	134	16	49	32,0	18	425 123
53	104	27	12	164	19	45	31,9	29	425 124
18	17	9	3	38	-	6	21,4	2	425 125
37	222	103	58	297	18	37	19,4	13	425 130
133	146	243	31	484	28	212	25,7	94	425 134
36	417	137	92	488	30	53	19,8	8	425 135
<b>7 170</b>	<b>21 379</b>	<b>10 973</b>	<b>5 354</b>	<b>33 068</b>	<b>6 546</b>	<b>16 936</b>	<b>33,0</b>	<b>5 136</b>	
									<b>426</b>
363	492	134	106	848	101	269	37,6	62	426 001
28	97	30	13	131	18	7	9,5	6	426 005
55	37	8	3	90	4	5	12,8	2	426 006
263	159	77	13	433	50	116	30,9	34	426 008
93	287	48	54	364	24	67	19,8	23	426 011
105	331	178	68	535	417	633	38,8	335	426 013
102	480	298	127	732	459	1 045	31,7	356	426 014
88	319	67	49	415	27	189	37,6	105	426 019
91	74	28	11	170	12	52	29,9	12	426 020
246	755	815	271	1 483	6 768	10 826	51,0	3 889	426 021
386	461	115	114	818	94	63	18,1	15	426 028
155	226	104	116	349	22	85	25,2	33	426 031
218	150	44	41	354	246	498	44,2	107	426 035
53	44	9	5	98	-	6	8,5	3	426 036
109	484	148	88	636	38	192	21,8	50	426 038
240	157	54	55	348	21	45	19,1	12	426 043
156	293	136	116	450	52	170	33,6	89	426 044
338	366	145	45	777	205	405	27,5	133	426 045
177	206	52	61	352	28	26	11,1	8	426 135
173	365	58	84	481	35	82	24,8	22	426 058
178	456	106	104	607	22	86	19,6	25	426 062
56	63	19	18	117	17	30	36,6	5	426 064
64	127	108	36	259	111	163	27,6	37	426 065
113	237	120	36	424	517	769	55,0	99	426 066
227	407	100	30	675	133	146	17,3	39	426 067
173	1 170	664	309	1 648	1 322	3 409	40,7	1 099	426 070
334	638	116	132	907	40	332	37,8	168	426 071
419	490	124	85	900	68	199	31,8	38	426 073
418	356	76	93	687	26	87	18,6	25	426 074
19	27	7	4	39	-	8	34,8	-	426 078
174	696	296	184	958	468	1 809	46,8	690	426 087
109	173	36	25	273	16	33	28,4	9	426 090
232	409	291	64	827	1 411	2 432	47,0	1 001	426 097
169	493	224	123	731	44	160	13,5	33	426 100
503	1 180	252	225	1 677	92	311	26,2	76	426 134
273	579	184	105	902	571	954	39,0	357	426 108
1	36	9	5	39	1	3	5,3	1	426 109
87	267	81	43	376	7	46	13,5	15	426 113
69	316	92	52	415	80	159	30,8	31	426 117
17	75	16	22	79	23	20	19,2	7	426 118
415	482	130	117	821	187	447	46,0	74	426 120
322	202	98	41	545	59	121	24,6	28	426 121
147	451	122	70	631	66	73	11,8	30	426 124
108	68	76	19	226	129	246	43,0	55	426 125
772	492	143	102	1 096	202	422	48,5	125	426 128
<b>8 838</b>	<b>15 673</b>	<b>6 038</b>	<b>3 484</b>	<b>25 723</b>	<b>14 233</b>	<b>27 246</b>	<b>41,2</b>	<b>9 363</b>	
<b>17 152</b>	<b>40 100</b>	<b>19 404</b>	<b>10 143</b>	<b>63 685</b>	<b>55 132</b>	<b>90 532</b>	<b>44,8</b>	<b>30 822</b>	

Noch: 3. Erwerbstätige am Wohn-/Arbeitsort sowie Berufspendler über die Gemeindegrenze in den Gemeinden Baden-Württembergs am

Schl.-Nr.	Gemeinde	Erwerbstätige am Wohnort <sup>1)</sup>		Erwerbstätige am Arbeitsort <sup>1)2)</sup>			Berufspendler über die Gemeindegrenzen <sup>1)</sup>			
		1987		1970	1987		Auspendler <sup>2)</sup>			
		ins-gesamt	weib-lich	ins-gesamt	ins-gesamt	weib-lich	ins-gesamt	ins-gesamt	% v. Sp. 1	weib-lich
		1	2	3	4	5	6	7	8	9

Region Bodensee-Oberschwaben

Landkreise										
<b>435</b>	<b>Bodenseekreis</b>									
435 005	Bermatingen	1 508	530	602	698	241	625	1 035	68,6	340
435 010	Daisendorf	468	176	97	149	68	176	348	74,4	123
435 067	Deggenhaustal	1 512	496	1 106	813	285	426	807	53,4	250
435 013	Eriskirch	1 762	634	758	889	378	746	1 255	71,2	420
435 015	Frickingen	1 081	392	942	682	278	335	620	57,4	208
435 016	Friedrichshafen, Stadt	23 227	8 387	29 685	32 565	9 980	1 527	3 253	14,0	1 352
435 018	Hagnau am Bodensee	570	227	414	352	177	166	277	48,6	85
435 020	Heiligenberg	1 136	468	958	782	385	230	462	40,7	140
435 024	Immenstaad a. Bodensee	2 499	896	2 007	3 370	984	437	1 200	48,0	392
435 029	Kressbronn am Bodensee	2 992	1 153	2 428	2 138	930	747	1 413	47,2	472
435 030	Langenargen	2 658	993	1 819	1 895	704	889	1 458	54,9	490
435 034	Markdorf, Stadt	4 838	1 767	3 113	3 845	1 689	1 355	2 441	50,5	666
435 035	Meckenbeuren	4 908	1 804	2 018	3 028	1 317	2 063	3 032	61,8	1 009
435 036	Meersburg, Stadt	2 137	905	2 242	1 886	931	472	955	44,7	344
435 042	Neukirch	1 022	382	902	789	323	221	435	42,6	140
435 045	Oberteuringen	1 577	547	670	676	247	559	1 064	67,5	350
435 047	Owingen	1 464	534	706	758	259	351	894	61,1	326
435 052	Salem	3 690	1 355	2 151	2 363	1 023	1 140	2 024	54,9	635
435 053	Sipplingen	843	303	396	370	152	373	579	68,7	204
435 054	Stetten	409	163	141	189	82	223	273	66,7	95
435 057	Tettngang, Stadt	7 431	2 831	5 071	6 299	2 851	1 425	3 244	43,7	950
435 059	Überlingen, Stadt	7 844	3 302	8 446	11 050	4 617	656	1 319	16,8	457
435 066	Uhdingen-Mühlhofen	2 526	996	1 435	1 525	617	887	1 470	58,2	565
	<b>Bodenseekreis</b>	<b>78 102</b>	<b>29 241</b>	<b>68 107</b>	<b>77 111</b>	<b>28 518</b>	<b>16 029</b>	<b>29 858</b>	<b>38,2</b>	<b>10 013</b>
<b>436</b>	<b>Ravensburg</b>									
436 001	Achberg	511	199	298	253	92	130	293	57,3	113
436 003	Aichstetten	1 013	372	746	671	225	215	488	48,2	187
436 004	Aitrach	1 070	345	681	771	207	383	558	52,1	179
436 005	Altshausen	1 620	660	1 634	1 759	895	244	578	35,7	160
436 006	Amtzell	1 300	521	800	785	310	371	633	48,7	248
436 094	Argenbühl	2 404	896	1 849	1 320	479	669	1 239	51,5	462
436 008	Aulendorf, Stadt	2 986	1 132	2 700	2 564	1 081	725	1 182	39,6	362
436 009	Bad Waldsee, Stadt	6 759	2 746	5 201	6 172	2 563	1 107	1 785	26,4	565
436 010	Bad Wurzach, Stadt	5 447	1 947	4 866	4 549	1 629	703	1 392	25,6	473
436 011	Baienfurt	2 993	1 133	1 941	1 826	512	1 350	2 017	67,4	832
436 012	Baindt	2 014	737	465	750	270	710	1 564	77,7	579
436 013	Berg	1 754	693	746	1 392	573	549	1 127	64,3	449
436 014	Bergatreute	1 179	422	510	454	157	433	765	64,9	278
436 018	Bodnegg	1 204	467	840	801	323	295	628	52,2	228
436 019	Boms	196	73	138	61	23	88	135	68,9	49
436 024	Ebenweiler	330	106	180	108	38	139	238	72,1	75
436 093	Ebersbach-Musbach	543	186	397	222	79	216	344	63,4	114
436 027	Eichstegen	192	68	171	90	33	61	110	57,3	36
436 032	Fleischwangen	211	69	158	127	28	47	130	61,6	45
436 096	Fronreute	1 684	619	544	562	196	483	1 189	70,6	444
436 039	Grünkraut	1 156	428	421	719	233	482	724	62,6	274
436 040	Guggenhausen	95	46	85	46	20	22	52	54,7	25
436 095	Horgenzell	1 662	608	1 121	831	327	508	953	57,3	327
436 047	Hoßkirch	251	81	180	81	31	88	176	70,1	54
436 049	Isny im Allgäu, Stadt	5 299	2 273	5 246	6 250	2 893	401	885	16,7	245
436 052	Kißlegg	3 212	1 131	2 761	2 870	1 142	593	1 007	31,4	306
436 053	Königseggwald	246	101	212	181	59	51	118	48,0	52
436 055	Leutkirch im Allgäu, St.	8 948	3 336	8 852	8 774	3 253	721	1 812	20,3	634
436 064	Ravensburg, Stadt	20 145	8 216	25 681	31 698	12 975	1 887	3 955	19,6	1 386
436 067	Riedhausen	193	64	213	116	35	43	101	52,3	36
436 069	Schlier	1 401	496	632	544	158	473	1 001	71,4	372
436 077	Unterwaldhausen	103	44	77	62	30	27	50	48,5	19
436 078	Vogt	1 804	662	1 067	1 090	338	275	978	54,2	383
436 079	Waldburg	1 017	345	518	406	150	376	674	66,3	221
436 081	Wangen im Allgäu, St.	10 729	4 342	11 458	12 755	5 274	669	1 595	14,9	495

1) Einschließlich erwerbstätige Schüler und Studierende. – 2) Ohne Pendler mit unbestimmtem Ziel.



25. Mai 1987 nach Geschlecht, Zeitaufwand für den Weg zur Arbeitsstätte und hauptsächlich benutztem Verkehrsmittel

Berufspendler über die Gemeindegrenzen <sup>1)</sup>									Schl.-Nr.
Auspendler <sup>2)</sup>					Einpender				
Zeitaufwand für den Weg zur Arbeitsstätte (von ... bis unter ... Minuten)			hauptsächlich benutztes Verkehrsmittel		1970	1987			
unter 15	15-30	30 und mehr	Bus, öffentl. Verkehrsmittel	Pkw	insgesamt	insgesamt	% v. Sp. 4	weiblich	
10	11	12	13	14	15	16	17	18	

Region Bodensee-Oberschwaben

									<b>435</b>
221	658	156	140	843	83	241	34,5	56	435 005
104	170	74	23	295	12	38	25,5	18	435 010
89	482	236	68	716	18	129	15,9	44	435 067
385	726	144	104	1 062	233	402	45,2	167	435 013
173	354	93	33	572	211	232	34,0	98	435 015
534	1 717	1 002	502	2 562	7 785	12 719	39,1	2 986	435 016
72	156	49	27	227	26	76	21,6	41	435 018
69	291	102	33	411	54	122	15,6	59	435 020
405	609	186	148	944	935	2 108	62,6	495	435 024
247	874	292	144	1 199	314	608	28,4	266	435 029
307	917	234	161	1 221	391	740	39,1	212	435 030
468	1 427	546	354	1 969	639	1 487	38,7	596	435 034
675	1 937	420	355	2 460	163	1 195	39,5	538	435 035
54	521	380	195	706	694	740	39,2	381	435 036
74	240	121	42	376	106	213	27,0	83	435 042
206	723	135	90	924	64	200	29,6	57	435 045
315	468	111	41	822	73	208	27,4	58	435 047
351	1 202	471	254	1 708	351	752	31,8	317	435 052
203	252	124	58	507	88	123	33,2	56	435 053
66	134	73	37	224	11	61	32,3	15	435 054
404	2 201	639	349	2 748	875	2 165	34,4	984	435 057
179	570	570	137	1 136	2 151	4 611	41,7	1 794	435 059
494	652	324	171	1 208	286	487	31,9	194	435 066
<b>6 095</b>	<b>17 281</b>	<b>6 482</b>	<b>3 466</b>	<b>24 840</b>	<b>15 563</b>	<b>29 657</b>	<b>38,5</b>	<b>9 515</b>	
									<b>436</b>
68	172	53	21	256	9	43	17,0	8	436 001
89	307	92	48	427	80	159	23,7	45	436 003
76	369	113	57	485	86	283	36,7	49	436 004
95	322	161	76	496	348	742	42,2	399	436 005
197	358	78	62	560	22	134	17,1	43	436 006
409	680	150	71	1 108	73	189	14,3	56	436 094
178	578	426	250	905	432	817	31,9	323	436 008
88	993	704	277	1 486	460	1 272	20,6	400	436 009
179	611	602	112	1 245	196	531	11,7	165	436 010
552	1 062	403	347	1 450	721	887	48,6	217	436 011
483	830	251	226	1 144	68	327	43,6	119	436 012
555	462	110	73	987	50	795	57,1	338	436 013
116	456	193	95	647	26	63	13,9	17	436 014
98	432	98	61	544	88	239	29,8	89	436 018
60	43	32	8	118	9	6	9,8	1	436 019
56	142	40	14	219	11	21	19,4	8	436 024
157	109	78	18	305	8	32	14,4	10	436 093
28	52	30	2	101	4	8	8,9	1	436 027
30	73	27	20	106	12	49	38,6	4	436 032
267	758	164	95	1 056	25	91	16,2	26	436 096
190	464	70	94	607	32	305	42,4	82	436 039
15	26	11	4	45	-	4	8,7	-	436 040
117	656	180	89	816	27	127	15,3	46	436 095
57	88	31	11	158	9	9	11,1	4	436 047
66	485	334	66	788	642	1 890	30,2	884	436 049
135	638	234	102	876	263	685	23,9	318	436 052
35	61	22	10	107	57	56	30,9	10	436 053
204	989	619	148	1 618	803	1 720	19,6	564	436 055
635	2 155	1 165	549	3 173	8 220	15 614	49,3	6 176	436 064
28	42	31	6	89	17	29	25,0	8	436 067
312	566	123	97	874	66	156	28,7	37	436 069
12	26	12	1	47	1	9	14,5	5	436 077
50	746	182	96	860	186	288	26,4	63	436 078
68	510	96	51	606	34	82	20,2	32	436 079
143	845	607	138	1 416	2 016	3 731	29,3	1 454	436 081

Noch: 3. **Erwerbstätige am Wohn-/Arbeitsort sowie Berufspendler über die Gemeindegrenze in den Gemeinden Baden-Württembergs am**

Schl.-Nr.	Gemeinde	Erwerbstätige am Wohnort <sup>1)</sup>		Erwerbstätige am Arbeitsort <sup>1)2)</sup>			Berufspendler über die Gemeindegrenzen <sup>1)</sup>			
		1987		1970	1987		Auspendler <sup>2)</sup>			
		ins-gesamt	weib-lich	ins-gesamt	ins-gesamt	weib-lich	ins-gesamt	ins-gesamt	% v. Sp. 1	weib-lich
		1	2	3	4	5	6	7	8	9
436 082	Weingarten, Stadt	9 589	3 800	8 745	10 615	3 778	2 394	4 638	48,4	1 948
436 083	Wilhelmsdorf	1 551	659	1 213	1 507	745	172	471	30,4	145
436 085	Wolfegg	1 279	494	861	836	337	448	638	49,9	220
436 087	Wolpertswende	1 564	534	864	791	219	454	957	61,2	342
	<b>Ravensburg</b>	<b>105 654</b>	<b>41 051</b>	<b>95 072</b>	<b>105 409</b>	<b>41 710</b>	<b>19 002</b>	<b>37 180</b>	<b>35,2</b>	<b>13 362</b>
<b>437</b>	<b>Sigmaringen</b>									
437 005	Beuron	409	151	503	304	130	115	181	44,3	50
437 008	Bingen	1 172	430	633	434	186	561	816	69,6	272
437 031	Gammertingen, Stadt	2 772	1 163	2 063	2 546	1 193	421	974	35,1	283
437 044	Herbertingen	1 793	634	1 599	966	285	521	1 085	60,5	382
437 124	Herdwangen-Schönach	1 059	421	639	563	272	265	551	52,0	183
437 047	Hettingen, Stadt	996	397	1 140	976	316	127	351	35,2	125
437 053	Hohentengen	1 880	595	1 413	1 154	358	544	966	51,4	311
437 056	Illmensee	679	250	534	334	134	151	395	58,2	131
437 059	Inzigkofen	1 050	391	917	487	228	399	681	64,9	214
437 065	Krauchenwies	1 949	699	1 511	1 494	498	448	890	45,7	286
437 072	Leibertingen	966	369	751	470	248	281	554	57,3	150
437 076	Mengen, Stadt	4 165	1 596	3 874	4 130	1 622	804	1 579	37,9	520
437 078	Meßkirch, Stadt	3 189	1 204	3 411	2 827	1 146	478	1 083	34,0	315
437 082	Neufra	940	407	785	645	351	247	478	50,9	154
437 086	Ostrach	2 385	872	1 916	1 627	560	538	1 069	44,8	374
437 088	Pfullendorf, Stadt	5 034	1 831	4 662	6 931	2 246	226	698	13,9	235
437 123	Sauldorf	1 088	381	1 013	656	214	286	538	49,4	193
437 100	Saulgau, Stadt	6 426	2 443	7 257	6 912	2 462	641	1 445	22,5	560
437 101	Scheer, Stadt	1 109	418	869	835	343	388	638	57,5	223
437 102	Schwenningen	780	322	513	513	265	219	418	53,6	128
437 104	Sigmaringen, Stadt	7 126	2 560	8 781	11 169	3 908	428	1 001	14,0	290
437 105	Sigmaringendorf	1 656	637	1 822	1 997	637	231	567	34,2	226
437 107	Stetten am kalten Markt	2 854	1 008	3 376	2 817	779	394	859	30,1	335
437 114	Veringenstadt, Stadt	1 009	397	878	560	219	365	560	55,5	206
437 118	Wald	976	355	851	512	245	267	562	57,6	171
	<b>Sigmaringen</b>	<b>53 462</b>	<b>19 931</b>	<b>51 711</b>	<b>51 859</b>	<b>18 845</b>	<b>9 345</b>	<b>18 939</b>	<b>35,4</b>	<b>6 317</b>
	<b>Region</b>									
	<b>Bodensee-Oberschwaben</b>	<b>237 218</b>	<b>90 223</b>	<b>214 890</b>	<b>234 379</b>	<b>89 073</b>	<b>44 376</b>	<b>85 977</b>	<b>36,2</b>	<b>29 692</b>
	<b>Regierungsbezirk</b>									
	<b>Tübingen</b>	<b>710 249</b>	<b>278 117</b>	<b>673 933</b>	<b>703 521</b>	<b>279 253</b>	<b>145 179</b>	<b>269 180</b>	<b>37,9</b>	<b>91 774</b>
<b>Land Baden-Württemberg</b>										
	<b>Insgesamt</b>	<b>4 344 227</b>	<b>1 698 776</b>	<b>4 216 590</b>	<b>4 366 918</b>	<b>1 708 231</b>	<b>1 076 774</b>	<b>1 781 534</b>	<b>41,0</b>	<b>611 890</b>

1) Einschließlich erwerbstätige Schüler und Studierende. – 2) Ohne Pendler mit unbestimmtem Ziel.

25. Mai 1987 nach Geschlecht, Zeitaufwand für den Weg zur Arbeitsstätte und hauptsächlich benutztem Verkehrsmittel

Berufspendler über die Gemeindegrenzen <sup>1)</sup>									Schl.-Nr.
Auspendler <sup>2)</sup>					Einpendler				
Zeitaufwand für den Weg zur Arbeitsstätte (von ... bis unter ... Minuten)			hauptsächlich benutztes Verkehrsmittel		1970	1987			
unter 15	15-30	30 und mehr	Bus, öffentl. Verkehrsmittel	Pkw	insgesamt	insgesamt	% v. Sp. 4	weiblich	
10	11	12	13	14	15	16	17	18	
1 401	2 505	732	890	3 288	3 445	5 762	54,3	1 954	436 082
54	245	172	52	408	152	436	28,9	232	436 083
94	378	166	73	548	84	215	25,7	69	436 085
178	604	175	150	789	30	213	26,9	39	436 087
<b>7 575</b>	<b>20 838</b>	<b>8 767</b>	<b>4 560</b>	<b>30 756</b>	<b>18 812</b>	<b>38 019</b>	<b>36,1</b>	<b>14 295</b>	<b>437</b>
18	101	62	22	158	40	76	25,0	29	437 005
488	232	96	36	751	45	96	22,1	31	437 008
216	425	333	81	866	251	774	30,4	319	437 031
421	485	179	104	957	370	293	30,3	41	437 044
151	317	83	26	509	18	64	11,4	37	437 124
67	214	70	14	334	272	341	34,9	45	437 047
389	478	99	70	848	73	255	22,1	76	437 053
98	207	90	30	357	16	60	18,0	18	437 056
369	236	76	37	611	142	136	27,9	55	437 059
259	503	128	62	810	190	467	31,3	97	437 065
94	313	147	63	480	34	76	16,2	32	437 072
479	865	235	176	1 350	734	1 591	38,5	557	437 076
259	630	194	61	1 003	507	762	27,0	269	437 078
198	216	64	49	426	90	187	29,0	100	437 082
214	645	210	49	998	102	337	20,7	73	437 086
66	387	245	38	639	854	2 648	38,2	658	437 088
156	291	91	38	472	49	125	19,1	30	437 123
133	599	713	172	1 257	1 054	1 978	28,6	592	437 100
291	287	60	56	554	188	375	44,9	149	437 101
117	236	65	31	385	40	162	31,6	72	437 102
160	504	337	82	893	2 576	5 098	45,6	1 653	437 104
251	224	92	34	514	573	924	46,3	231	437 105
140	558	161	58	754	588	848	30,1	114	437 107
137	320	103	36	518	46	124	22,1	33	437 114
234	255	73	22	521	38	111	21,7	66	437 118
<b>5 405</b>	<b>9 528</b>	<b>4 006</b>	<b>1 447</b>	<b>16 965</b>	<b>8 890</b>	<b>17 908</b>	<b>34,5</b>	<b>5 377</b>	
<b>19 075</b>	<b>47 647</b>	<b>19 255</b>	<b>9 473</b>	<b>72 561</b>	<b>43 265</b>	<b>85 584</b>	<b>36,5</b>	<b>29 187</b>	
<b>51 762</b>	<b>141 949</b>	<b>75 469</b>	<b>34 690</b>	<b>224 985</b>	<b>153 188</b>	<b>268 270</b>	<b>38,1</b>	<b>94 322</b>	
<b>Land Baden-Württemberg</b>									
<b>308 636</b>	<b>907 405</b>	<b>565 493</b>	<b>292 165</b>	<b>1 431 033</b>	<b>1 117 311</b>	<b>1 836 033</b>	<b>42,0</b>	<b>628 127</b>	

4. Schüler und Studierende am Wohn-/Schulort sowie Ausbildungspendler über die Gemeindegrenze in den Gemeinden Baden-

Schl.-Nr.	Gemeinde	Schüler und Studierende		Ausbildungspendler über die Gemeindegrenzen			
				Auspender <sup>1)</sup>			
		1987		1970	1987		
		am Wohnort	am Ort der Ausbildungsstätte	insgesamt	insgesamt	% v. Sp. 1	weiblich
1	2	3	4	5	6		

**Regierungsbezirk Stuttgart**  
**Region Mittlerer Neckar**

<b>111 000</b>	<b>Stadtkreis Stuttgart, L.-Hauptstadt</b>	<b>73 483</b>	<b>90 274</b>	<b>2 019</b>	<b>3 050</b>	<b>4,2</b>	<b>1 324</b>
	<b>Landkreise</b>						
<b>115</b>	<b>Böblingen</b>						
115 001	Aidlingen	1 195	629	212	563	47,1	292
115 002	Altdorf	490	228	113	300	61,2	147
115 003	Böblingen, Stadt	6 408	7 952	558	1 024	16,0	350
115 004	Bondorf	510	316	127	210	41,2	108
115 010	Deckenpfronn	308	94	103	212	68,8	104
115 013	Ehningen	953	447	256	507	53,2	268
115 015	Gärtingen	1 462	1 082	247	506	34,6	240
115 016	Gäufelden	978	582	248	471	48,2	234
115 054	Grafenau	750	319	223	423	56,4	210
115 021	Herrenberg, Stadt	4 072	5 162	329	659	16,2	276
115 022	Hildrizhausen	449	148	146	309	68,8	126
115 024	Holzgerlingen	1 368	1 897	199	255	18,6	110
115 053	Jettingen	793	464	144	326	41,1	179
115 028	Leonberg, Stadt	5 657	5 492	418	1 088	19,2	460
115 029	Magstadt	1 167	548	281	623	53,4	298
115 034	Mötzingen	421	150	116	267	63,4	140
115 037	Nufringen	636	308	123	324	50,9	137
115 041	Renningen, Stadt	1 963	1 981	455	334	17,0	124
115 042	Rutesheim	1 250	992	282	411	32,9	194
115 044	Schönaich	1 435	867	344	568	39,6	260
115 045	Sindelfingen, Stadt	8 256	8 633	479	1 373	16,6	608
115 046	Steinenbronn	603	303	147	302	50,1	140
115 048	Waldenbuch, Stadt	1 129	784	141	453	40,1	226
115 050	Weil der Stadt, Stadt	2 415	2 426	153	334	13,8	134
115 051	Weil im Schönbuch	1 269	545	279	722	56,9	350
115 052	Weissach	938	470	184	463	49,4	220
	<b>Böblingen</b>	<b>46 875</b>	<b>42 819</b>	<b>6 307</b>	<b>13 027</b>	<b>27,8</b>	<b>5 935</b>
<b>116</b>	<b>Esslingen</b>						
116 081	Aichtal, Stadt	1 235	466	290	768	62,2	386
116 076	Aichwald	1 354	515	237	846	62,5	405
116 004	Altbach	733	313	254	425	58,0	216
116 005	Altdorf	133	37	76	112	84,2	52
116 006	Altenriet	224	45	79	178	79,5	87
116 007	Baltmannsweiler	837	202	164	629	75,1	297
116 008	Bempflingen	448	137	184	310	69,2	151
116 011	Beuren	446	135	139	311	69,7	163
116 012	Bissingen an der Teck	484	253	150	232	47,9	122
116 014	Deizasau	895	396	214	497	55,5	229
116 015	Denkendorf	1 431	911	385	521	36,4	227
116 016	Dettingen unter Teck	681	444	183	350	51,4	165
116 018	Erkenbrechtsweiler	246	82	53	175	71,1	93
116 019	Esslingen am Neckar, St.	12 266	16 222	588	1 122	9,1	463
116 077	Filderstadt, Stadt	5 326	4 490	459	1 126	21,1	475
116 020	Frickenhäuser	1 228	605	298	628	51,1	292
116 022	Großbottlingen	526	295	134	257	48,9	131
116 027	Hochdorf	600	160	173	440	73,3	183
116 029	Holzmaden	259	75	119	184	71,0	84
116 033	Kirchheim u. Teck, Stadt	4 627	6 026	305	594	12,8	242
116 035	Köngen	1 164	715	321	449	38,6	201
116 036	Kohlberg	324	92	142	239	73,8	101
116 078	Leinfeld.-Echterding., St.	4 709	3 622	946	1 356	28,8	560
116 079	Lenningen	1 020	908	214	267	26,2	122
116 037	Lichtenwald	371	113	113	259	69,8	127

1) Ohne Pendler mit unbestimmtem Ziel.

**Württembergs am 25. Mai 1987 nach Geschlecht, Zeitaufwand für den Weg zur Ausbildungsstätte u. hauptsächl. benutztem Verkehrsmittel**

Ausbildungspendler über die Gemeindegrenzen									Schl.-Nr.
Auspendler <sup>1)</sup>					Einpender				
Zeitaufwand für den Weg zur Ausbildungsstätte (von... bis unter... Minuten)			hauptsächlich benutztes Verkehrsmittel		1970	1987			
unter 15	15-30	30 und mehr	Bus, öffentl. Verkehrsmittel	Pkw	insgesamt	insgesamt	% v. Sp. 2	weiblich	
7	8	9	10	11	12	13	14	15	

**Regierungsbezirk Stuttgart**
**Region Mittlerer Neckar**

<b>225</b>	<b>758</b>	<b>2 067</b>	<b>1 434</b>	<b>1 277</b>	<b>8 741</b>	<b>19 913</b>	<b>22,1</b>	<b>7 175</b>	<b>111 000</b>
									<b>115</b>
10	327	226	477	70	2	3	0,5	2	115 001
128	133	39	165	64	57	40	17,5	16	115 002
83	442	499	501	394	1 473	2 594	32,6	1 461	115 003
21	85	104	186	23	39	18	5,7	9	115 004
50	130	32	188	22	64	-	-	-	115 010
89	301	117	418	69	-	3	0,7	1	115 013
8	309	189	388	86	1	137	12,7	78	115 015
87	269	115	390	53	121	77	13,2	45	115 016
54	223	146	304	98	-	-	-	-	115 054
32	269	358	325	323	907	1 763	34,2	930	115 021
89	184	36	195	56	17	10	6,8	5	115 022
9	137	109	130	107	240	789	41,6	391	115 024
69	207	50	276	43	5	3	0,6	1	115 053
21	322	745	659	384	635	938	17,1	465	115 028
111	362	150	475	106	-	5	0,9	2	115 029
100	149	18	227	33	42	-	-	-	115 034
35	207	82	250	47	1	-	-	-	115 037
51	126	157	221	98	82	359	18,1	178	115 041
86	196	129	317	79	233	157	15,8	76	115 042
101	318	149	411	129	1	4	0,5	2	115 044
114	448	811	672	587	861	1 766	20,5	675	115 045
49	169	84	247	47	1	3	1,0	2	115 046
1	263	189	343	102	36	110	14,0	47	115 048
7	47	280	231	99	291	353	14,6	180	115 050
138	424	160	541	129	2	-	-	-	115 051
33	315	115	399	59	-	-	-	-	115 052
<b>1 576</b>	<b>6 362</b>	<b>5 089</b>	<b>8 936</b>	<b>3 307</b>	<b>5 111</b>	<b>9 132</b>	<b>21,3</b>	<b>4 566</b>	<b>116</b>
81	471	216	568	164	-	5	1,1	2	116 081
44	462	340	733	100	2	13	2,5	5	116 076
71	237	117	338	53	10	9	2,9	4	116 004
84	23	5	84	23	-	16	43,2	7	116 005
73	89	16	144	24	-	-	-	-	116 006
69	388	172	563	58	3	-	-	-	116 007
114	167	29	148	40	71	-	-	-	116 008
88	166	57	253	36	-	-	-	-	116 011
39	123	70	169	42	37	4	1,6	2	116 012
106	287	104	388	62	-	1	0,3	1	116 014
98	261	162	269	124	2	7	0,8	2	116 015
78	205	67	211	49	86	117	26,4	55	116 016
28	106	41	156	18	43	11	13,4	8	116 018
58	289	775	665	365	3 055	5 136	31,7	1 624	116 019
71	373	682	548	470	190	302	6,7	126	116 077
103	362	163	427	127	3	6	1,0	3	116 020
38	157	62	169	59	57	26	8,8	13	116 022
83	268	89	347	54	-	-	-	-	116 027
68	101	15	74	22	108	-	-	-	116 029
25	221	348	289	261	1 322	1 998	33,2	935	116 033
96	249	104	219	134	1	6	0,8	1	116 035
108	89	42	194	29	23	10	10,9	4	116 036
78	465	813	756	516	148	282	7,8	128	116 078
8	130	129	205	50	54	158	17,4	85	116 079
59	148	52	221	35	-	1	0,9	-	116 037

Noch: 4. Schüler und Studierende am Wohn-/Schulort sowie Ausbildungspendler über die Gemeindegrenze in den Gemeinden Baden-

Schl.-Nr.	Gemeinde	Schüler und Studierende		Ausbildungspendler über die Gemeindegrenzen			
				Auspendler <sup>1)</sup>			
		1987		1970	1987		
		am Wohnort	am Ort der Ausbildungsstätte	insgesamt	insgesamt	% v. Sp. 1	weiblich
1	2	3	4	5	6		
116 041	Neckartailfingen	535	264	161	300	56,1	148
116 042	Neckartenzlingen	866	1 532	128	199	23,0	98
116 043	Neidlingen	214	79	104	150	70,1	74
116 046	Neuffen, Stadt	763	943	122	250	32,8	133
116 047	Neuhausen a.d.Fildern	1 649	914	355	762	46,2	325
116 048	Notzingen	437	150	224	285	65,2	130
116 049	Nürtingen, Stadt	5 987	8 985	319	721	12,0	272
116 050	Oberboihingen	674	388	245	409	60,7	188
116 053	Ohmden	223	61	103	161	72,2	84
116 080	Ostfildern, Stadt	4 087	3 766	1 136	1 020	25,0	428
116 054	Owen, Stadt	409	134	206	274	67,0	128
116 056	Plochingen, Stadt	1 641	2 467	158	304	18,5	119
116 058	Reichenbach a. d. Fils	932	910	240	332	35,6	135
116 063	Schlaithdorf	222	80	85	152	68,5	70
116 068	Unterensingen	568	228	198	342	60,2	170
116 070	Weilheim a.d.Teck, St.	1 170	1 103	369	392	33,5	186
116 071	Wendlingen a.Neckar, St.	2 099	2 311	285	415	19,8	185
116 072	Wernau (Neckar), Stadt	1 531	1 020	255	523	34,2	223
116 073	Wolfschlügen	790	394	111	400	50,6	191
	<b>Esslingen</b>	<b>66 364</b>	<b>62 988</b>	<b>11 024</b>	<b>19 666</b>	<b>29,6</b>	<b>8 861</b>
117	<b>Göppingen</b>						
117 001	Adelberg	251	79	145	166	66,1	72
117 002	Aichelberg	116	-	58	116	100,0	68
117 003	Albershausen	539	275	179	281	52,1	143
117 006	Bad Ditzgenbach	355	232	175	216	60,8	115
117 007	Bad Überkingen	489	131	249	357	73,0	169
117 009	Birenbach	232	75	100	158	68,1	73
117 010	Böhmekirch	682	392	175	286	41,9	144
117 011	Börtlingen	211	76	91	133	63,0	72
117 012	Boll	723	607	162	313	43,3	140
117 014	Deggingen	774	849	122	234	30,2	96
117 015	Donzdorf, Stadt	1 644	1 454	254	532	32,4	249
117 016	Drackenstein	49	-	31	49	100,0	27
117 017	Dürnau	210	100	124	154	73,3	74
117 018	Ebersbach a.d.Fils, St.	2 024	1 959	368	425	21,0	179
117 019	Eislingen/Fils, Stadt	2 223	2 271	500	389	17,5	182
117 020	Eschenbach	236	71	100	165	69,9	89
117 023	Gammelshausen	233	-	106	233	100,0	114
117 024	Geislingen a.d.St., St.	3 289	4 733	266	325	9,9	93
117 025	Gingen an der Fils	552	301	203	254	46,0	134
117 026	Göppingen, Stadt	6 500	9 680	482	589	9,1	196
117 028	Gruibingen	273	100	58	172	63,0	92
117 029	Hattenhofen	418	196	155	237	56,7	101
117 030	Heiningen	723	369	176	399	55,2	190
117 031	Hohenstadt	101	-	40	101	100,0	43
117 033	Kuchen	768	329	249	436	56,8	207
117 061	Lauterstein, Stadt	363	103	127	259	71,3	117
117 035	Mühlhausen im Täle	113	-	78	113	100,0	61
117 037	Ottenbach	335	121	153	213	63,6	119
117 038	Rechberghausen	698	744	282	312	44,7	161
117 042	Salach	935	531	353	457	48,9	221
117 043	Schlat	230	68	154	162	70,4	72
117 044	Schlierbach	539	246	90	377	69,9	178
117 049	Süßen	1 199	1 294	237	385	32,1	161
117 051	Uhingen	1 629	1 188	422	536	32,9	245
117 053	Wäschenbeuren	466	280	93	223	47,9	113
117 055	Wangen	451	117	151	332	73,6	157
117 058	Wiesensteig, Stadt	278	225	81	139	50,0	79
117 060	Zell unter Aichelberg	376	257	81	212	56,4	107
	<b>Göppingen</b>	<b>31 227</b>	<b>29 453</b>	<b>6 870</b>	<b>10 440</b>	<b>33,4</b>	<b>4 853</b>

1) Ohne Pendler mit unbestimmtem Ziel.

**Württembergs am 25. Mai 1987 nach Geschlecht, Zeitaufwand für den Weg zur Ausbildungsstätte u. hauptsächl. benutztem Verkehrsmittel**

Ausbildungspendler über die Gemeindegrenzen									Schl.-Nr.
Auspendler <sup>1)</sup>					Einpender				
Zeitaufwand für den Weg zur Ausbildungsstätte (von ... bis unter ... Minuten)			hauptsächlich benutztes Verkehrsmittel		1970	1987			
unter 15	15-30	30 und mehr	Bus, öffentl. Verkehrsmittel	Pkw	insgesamt	insgesamt	% v. Sp. 2	weiblich	
7	8	9	10	11	12	13	14	15	
61	190	49	198	74	78	30	11,4	9	116 041
17	98	84	112	83	250	867	56,6	434	116 042
58	64	28	131	16	109	17	21,5	8	116 043
30	134	86	169	66	272	433	45,9	215	116 046
46	441	275	514	193	4	31	3,4	15	116 047
42	182	61	225	39	-	1	0,7	-	116 048
79	167	475	388	296	1 681	3 747	41,7	1 833	116 049
150	203	56	146	77	22	128	33,0	59	116 050
55	84	22	122	34	-	-	-	-	116 053
123	348	549	524	386	196	709	18,8	365	116 080
50	161	63	219	41	-	-	-	-	116 054
14	113	177	189	100	720	1 147	46,5	568	116 056
41	163	128	225	92	158	313	34,4	155	116 058
36	86	30	102	36	19	10	12,5	4	116 063
94	195	53	150	57	47	6	2,6	2	116 068
33	216	143	273	99	98	330	29,9	175	116 070
42	163	210	222	142	117	633	27,4	301	116 071
36	261	226	363	133	15	14	1,4	4	116 072
68	268	64	307	85	11	10	2,5	4	116 073
<b>2 843</b>	<b>9 374</b>	<b>7 449</b>	<b>12 717</b>	<b>4 964</b>	<b>9 012</b>	<b>16 534</b>	<b>26,2</b>	<b>7 156</b>	
									<b>117</b>
41	92	33	129	34	-	-	-	-	117 001
62	43	11	93	21	-	-	-	-	117 002
50	157	74	231	35	49	17	6,2	8	117 003
76	77	63	187	17	31	93	40,1	35	117 006
60	219	78	280	54	32	-	-	-	117 007
35	92	31	125	28	1	1	1,3	-	117 009
3	214	69	246	38	-	1	0,3	-	117 010
44	72	17	103	24	61	-	-	-	117 011
12	185	116	268	44	138	201	33,1	93	117 012
17	102	115	158	61	84	310	36,5	180	117 014
78	295	159	428	76	147	352	24,2	152	117 015
6	41	2	47	2	2	-	-	-	117 016
59	56	39	116	25	38	45	45,0	25	117 017
70	196	159	296	110	34	366	18,7	186	117 018
10	147	232	272	95	111	446	19,6	224	117 019
32	87	46	150	13	1	-	-	-	117 020
84	117	32	147	31	-	-	-	-	117 023
7	65	253	163	159	1 272	1 782	37,7	893	117 024
54	153	47	125	40	-	6	2,0	1	117 025
80	59	450	308	217	3 000	3 791	39,2	1 882	117 026
14	73	85	154	18	42	-	-	-	117 028
29	128	80	191	39	37	15	7,7	5	117 029
45	257	97	334	51	63	46	12,5	21	117 030
70	25	6	67	34	-	-	-	-	117 031
98	259	79	292	66	5	-	-	-	117 033
47	158	54	226	27	33	-	-	-	117 061
52	41	20	101	9	-	-	-	-	117 035
22	148	43	196	15	15	-	-	-	117 037
23	200	89	248	41	54	361	48,5	176	117 038
142	208	107	223	64	143	62	11,7	30	117 042
28	106	28	138	10	1	-	-	-	117 043
59	273	45	321	51	58	85	34,6	42	117 044
17	231	137	288	76	299	485	37,5	254	117 049
55	265	216	382	123	204	102	8,6	51	117 051
32	129	62	174	44	28	38	13,6	19	117 053
98	161	73	259	50	66	-	-	-	117 055
1	17	121	118	19	35	87	38,7	42	117 058
10	84	118	180	27	72	94	36,6	49	117 060
<b>1 722</b>	<b>5 232</b>	<b>3 486</b>	<b>7 764</b>	<b>1 888</b>	<b>6 156</b>	<b>8 786</b>	<b>29,8</b>	<b>4 368</b>	

Noch: 4. Schüler und Studierende am Wohn-/Schulort sowie Ausbildungspendler über die Gemeindegrenze in den Gemeinden Baden-

Schl.-Nr.	Gemeinde	Schüler und Studierende		Ausbildungspendler über die Gemeindegrenzen			
				Auspendler <sup>1)</sup>			
		1987		1970	1987		
		am Wohnort	am Ort der Ausbildungsstätte	insgesamt	insgesamt	% v. Sp. 1	weiblich
1	2	3	4	5	6		
<b>118</b>	<b>Ludwigsburg</b>						
118 001	Affalterbach	687	217	127	467	68,0	220
118 003	Asperg, Stadt	1 462	1 164	427	620	42,4	300
118 006	Benningen am Neckar	634	198	183	431	68,0	200
118 007	Besigheim, Stadt	1 226	1 910	203	200	16,3	79
118 079	Bietighm.-Bissingen, St.	5 292	6 061	274	712	13,5	304
118 010	Bönnigheim, Stadt	912	1 161	152	203	22,3	81
118 011	Ditzingen, Stadt	3 181	2 589	683	644	20,2	289
118 012	Eberdingen	832	429	119	404	48,6	212
118 014	Erdmannhausen	598	190	141	408	68,2	187
118 015	Erligheim	293	83	135	227	77,5	120
118 078	Freiberg am Neckar, St.	1 888	1 913	573	403	21,3	170
118 016	Freudental	296	103	130	194	65,5	80
118 018	Gemrigheim	479	258	106	222	46,3	112
118 019	Gerlingen, Stadt	2 456	1 843	539	629	25,6	253
118 021	Großbottwar, Stadt	985	1 112	198	248	25,2	110
118 027	Hemmingen	994	523	111	550	55,3	270
118 028	Hessigheim	261	134	134	149	57,1	68
118 077	Ingersheim	757	243	241	511	67,5	238
118 040	Kirchheim am Neckar	567	282	281	285	50,3	138
118 080	Kortal-Münchingen, St.	2 437	2 548	292	432	17,7	188
118 046	Kornwestheim, Stadt	3 480	2 874	364	682	19,6	271
118 047	Löchgau	619	322	151	332	53,6	179
118 048	Ludwigsburg, Stadt	10 197	12 767	579	998	9,8	324
118 049	Marbach am Neckar, St.	1 748	2 918	359	286	16,4	108
118 050	Markgröningen, Stadt	1 789	2 532	244	280	15,7	115
118 051	Möglingen	1 414	687	284	763	54,0	358
118 053	Mundelsheim	446	251	137	234	52,5	110
118 054	Murr	628	301	151	329	52,4	163
118 059	Oberriexingen, Stadt	368	119	86	248	67,4	107
118 060	Oberstenfeld	1 126	597	237	531	47,2	263
118 063	Pleidelshheim	626	162	219	462	73,8	221
118 081	Remseck am Neckar	2 477	1 921	616	561	22,6	248
118 076	Sachsenheim, Stadt	2 273	1 637	449	641	28,2	285
118 067	Schwieberdingen	1 355	985	260	551	40,7	241
118 068	Sersheim	612	345	97	264	43,1	136
118 070	Steinheim a.d. Murr, St.	1 345	736	331	619	46,0	306
118 071	Tamm	1 625	1 263	246	605	37,2	287
118 073	Vaihingen a.d. Enz, St.	3 434	3 550	407	505	14,7	233
118 074	Walheim	338	110	113	227	67,2	115
	<b>Ludwigsburg</b>	<b>62 137</b>	<b>57 038</b>	<b>10 379</b>	<b>17 057</b>	<b>27,5</b>	<b>7 689</b>
<b>119</b>	<b>Rems-Murr-Kreis</b>						
119 001	Alfdorf	903	472	231	443	49,1	213
119 003	Allmersbach im Tal	669	177	167	496	74,1	240
119 004	Althütte	520	181	87	338	65,0	166
119 087	Aspach	950	464	171	481	50,6	211
119 006	Auenwald	810	222	243	590	72,8	289
119 008	Backnang, Stadt	4 075	6 143	261	431	10,6	173
119 089	Berglen	726	381	167	365	50,3	171
119 018	Burgstetten	398	123	241	275	69,1	129
119 020	Fellbach, Stadt	4 948	4 437	517	1 022	20,7	428
119 024	Großlerlach	226	71	106	150	66,4	68
119 037	Kaisersbach	286	78	103	208	72,7	97
119 093	Kernen im Remstal	1 908	1 255	380	664	34,8	282
119 038	Kirchberg an der Murr	487	324	128	226	46,4	102
119 041	Korb	1 276	496	442	779	61,1	338
119 042	Leutenbach	1 235	535	279	703	56,9	341
119 044	Murrhardt, Stadt	1 673	1 322	333	468	28,0	217
119 053	Oppenweiler	516	227	186	287	55,6	154
119 055	Plüderhausen	1 186	1 049	195	374	31,5	174
119 090	Remshalden	1 798	1 157	355	794	44,2	377
119 061	Rudersberg	1 367	1 015	340	460	33,7	199

1) Ohne Pendler mit unbestimmtem Ziel.



Württemberg am 25. Mai 1987 nach Geschlecht, Zeitaufwand für den Weg zur Ausbildungsstätte u. hauptsächl. benutztem Verkehrsmittel

Ausbildungspendler über die Gemeindegrenzen									Schl.-Nr.
Auspendler <sup>1)</sup>					Einpender				
Zeitaufwand für den Weg zur Ausbildungsstätte (von ... bis unter ... Minuten)			hauptsächlich benutztes Verkehrsmittel		1970	1987			
unter 15	15-30	30 und mehr	Bus, öffentl. Verkehrsmittel	Pkw	insgesamt	insgesamt	% v. Sp. 2	weiblich	
7	8	9	10	11	12	13	14	15	
									<b>118</b>
76	314	77	413	40	-	-	-	-	118 001
94	332	194	484	87	99	325	27,9	137	118 003
66	254	111	357	36	-	1	0,5	1	118 006
7	63	130	132	55	257	886	46,4	473	118 007
17	133	562	496	202	936	1 493	24,6	591	118 079
22	94	87	106	66	309	461	39,7	257	118 010
69	196	379	464	160	19	63	2,4	25	118 011
33	214	157	340	55	129	2	0,5	1	118 012
182	172	54	232	79	8	-	-	-	118 014
108	79	40	158	24	33	18	21,7	11	118 015
33	152	218	296	81	3	444	23,2	229	118 078
33	136	25	167	16	-	1	1,0	1	118 016
54	117	51	164	36	12	1	0,4	-	118 018
58	195	376	356	238	46	35	1,9	21	118 019
17	153	78	168	57	363	377	33,9	219	118 021
62	289	199	480	57	59	80	15,3	35	118 027
59	64	26	116	22	64	23	17,2	10	118 028
106	318	87	384	69	80	2	0,8	1	118 077
57	147	81	227	31	-	4	1,4	2	118 040
7	147	278	318	97	684	554	21,7	258	118 080
47	268	367	471	145	87	82	2,9	46	118 046
97	170	65	284	37	75	36	11,2	14	118 047
17	153	828	673	292	3 676	3 584	28,1	2 082	118 048
14	155	117	137	142	377	1 465	50,2	696	118 049
14	112	154	202	67	361	1 028	40,6	496	118 050
225	392	146	605	100	3	43	6,3	19	118 051
17	149	68	193	33	94	40	15,9	16	118 053
61	155	113	293	34	32	2	0,7	-	118 054
58	143	47	205	27	34	-	-	-	118 059
96	308	127	277	85	112	7	1,2	3	118 060
169	214	79	385	63	71	2	1,2	1	118 063
30	221	310	365	161	8	14	0,7	5	118 081
81	328	232	486	113	4	14	0,9	7	118 076
112	262	177	377	98	5	187	19,0	101	118 067
36	161	67	222	33	-	1	0,3	-	118 068
71	366	182	503	93	37	16	2,2	8	118 070
76	355	174	466	76	16	250	19,8	139	118 071
10	123	372	329	159	408	631	17,8	311	118 073
131	64	32	75	42	1	-	-	-	118 074
<b>2 522</b>	<b>7 668</b>	<b>6 867</b>	<b>12 406</b>	<b>3 308</b>	<b>8 502</b>	<b>12 172</b>	<b>21,3</b>	<b>6 216</b>	
									<b>119</b>
57	277	109	374	62	28	16	3,4	7	119 001
116	281	99	381	75	41	7	4,0	3	119 003
1	207	130	306	27	117	1	0,6	-	119 004
80	276	125	386	74	10	1	0,2	-	119 087
154	323	113	535	40	53	2	0,9	2	119 006
1	66	364	322	107	1 230	2 513	40,9	1 221	119 008
30	227	108	304	48	33	25	6,6	15	119 089
56	168	51	248	22	36	1	0,8	-	119 018
63	355	604	687	224	427	517	11,7	262	119 020
27	81	42	127	21	-	-	-	-	119 024
32	112	64	185	13	17	-	-	-	119 037
22	390	252	461	108	63	18	1,4	9	119 093
21	96	109	190	28	106	63	19,4	24	119 038
169	414	196	494	109	4	3	0,6	2	119 041
154	380	169	423	78	21	6	1,1	2	119 042
5	253	210	416	43	90	122	9,2	62	119 044
38	162	87	247	29	30	2	0,9	2	119 053
18	184	172	297	68	242	240	22,9	115	119 055
80	439	275	537	109	248	163	14,1	69	119 090
34	281	145	353	93	25	114	11,2	55	119 061

Noch: 4. Schüler und Studierende am Wohn-/Schulort sowie Ausbildungspendler über die Gemeindegrenze in den Gemeinden Baden-

Schl.-Nr.	Gemeinde	Schüler und Studierende		Ausbildungspendler über die Gemeindegrenzen			
				Auspender <sup>1)</sup>			
		1987		1970	1987		
		am Wohnort	am Ort der Ausbildungsstätte	insgesamt	insgesamt	% v. Sp. 1	weiblich
1	2	3	4	5	6		
119 067	Schorndorf, Stadt	4 974	5 677	357	743	14,9	310
119 068	Schwaikheim	1 115	557	299	561	50,3	269
119 069	Spiegelberg	182	68	118	114	62,6	47
119 075	Sulzbach an der Murr	624	840	94	181	29,0	95
119 076	Urbach	924	440	324	484	52,4	228
119 079	Waiblingen, Stadt	6 190	7 061	395	872	14,1	327
119 091	Weinstadt, Stadt	3 328	3 108	555	534	16,0	253
119 083	Weissach im Tal	985	1 167	274	376	38,2	145
119 084	Welzheim, Stadt	1 235	1 706	73	135	10,9	60
119 085	Winnenden, Stadt	2 969	3 506	199	489	16,5	211
119 086	Winterbach	1 013	1 054	217	438	43,2	204
	<b>Rems-Murr-Kreis</b>	<b>49 496</b>	<b>45 313</b>	<b>7 837</b>	<b>14 481</b>	<b>29,3</b>	<b>6 518</b>
	<b>Region Mittlerer Neckar</b>	<b>329 582</b>	<b>327 885</b>	<b>44 436</b>	<b>77 721</b>	<b>23,6</b>	<b>35 180</b>
<b>Region Franken</b>							
	<b>Stadtkreis</b>						
121 000	Heilbronn, Stadt	15 072	19 572	346	766	5,1	287
	<b>Landkreise</b>						
125	Heilbronn						
125 001	Abstatt	428	125	122	300	70,1	133
125 005	Bad Friedrichshall, St.	1 540	1 255	338	515	33,4	236
125 006	Bad Rappenau, Stadt	1 808	1 425	602	593	32,8	281
125 007	Bad Wimpfen, Stadt	816	988	82	227	27,8	99
125 008	Beilstein, Stadt	778	1 035	126	241	31,0	98
125 013	Brackenheim, Stadt	1 523	1 307	268	514	33,7	269
125 017	Cleebronn	294	90	187	203	69,0	96
125 021	Eberstadt	382	115	183	267	69,9	132
125 024	Ellhofen	354	101	114	248	70,1	108
125 026	Eppingen, Stadt	2 146	2 749	355	272	12,7	130
125 027	Erlenbach	523	240	139	283	54,1	128
125 030	Flein	825	249	325	575	69,7	259
125 034	Gemmingen	557	306	145	261	46,9	132
125 038	Güglingen, Stadt	720	1 035	74	198	27,5	92
125 039	Gundelsheim, Stadt	910	696	214	227	24,9	90
125 111	Hardthausen am Kocher	400	141	203	258	64,5	135
125 046	Ilsfeld	939	1 082	149	283	30,1	136
125 047	Ittlingen	262	100	82	162	61,8	80
125 048	Jagsthausen	180	52	107	126	70,0	61
125 049	Kirchardt	633	378	87	262	41,4	133
125 113	Langenbrettach	373	131	115	242	64,9	118
125 056	Lauffen am Neckar, St.	1 233	1 808	94	187	15,2	71
125 057	Lehrensteinsfeld	259	80	94	179	69,1	91
125 058	Leingarten	1 145	584	274	563	49,2	288
125 059	Löwenstein, Stadt	354	124	230	235	66,4	103
125 061	Massenbachhausen	417	154	124	284	68,1	129
125 063	Möckmühl, Stadt	809	1 370	126	114	14,1	59
125 065	Neckarsulm, Stadt	3 021	3 878	202	383	12,7	167
125 066	Neckarwestheim	323	133	158	190	58,8	85
125 068	Neudenu, Stadt	592	303	282	312	52,7	154
125 069	Neuenstadt a. Kocher, St.	1 150	1 294	241	301	26,2	131
125 074	Nordheim	787	434	147	374	47,5	197
125 110	Obersulm	1 584	1 301	240	494	31,2	222
125 078	Oedheim	636	456	163	261	41,0	105
125 079	Offenau	320	134	103	211	65,9	95
125 081	Pfaffenhofen	269	81	163	189	70,3	88
125 084	Roigheim	195	67	124	127	65,1	62
125 086	Schwaigern, Stadt	1 252	1 232	241	344	27,5	182
125 087	Siegelsbach	204	65	128	140	68,6	57
125 094	Talheim	524	213	161	314	59,9	151

1) Ohne Pendler mit unbestimmtem Ziel.

**Württembergs am 25. Mai 1987 nach Geschlecht, Zeitaufwand für den Weg zur Ausbildungsstätte u. hauptsächl. benutztem Verkehrsmittel**

Ausbildungspendler über die Gemeindegrenzen									Schl.-Nr.
Auspendler <sup>1)</sup>					Einpender				
Zeitaufwand für den Weg zur Ausbildungsstätte (von ... bis unter ... Minuten)			hauptsächlich benutztes Verkehrsmittel		1970	1987			
unter 15	15-30	30 und mehr	Bus, öffentl. Verkehrsmittel	Pkw	insgesamt	insgesamt	% v. Sp. 2	weiblich	
7	8	9	10	11	12	13	14	15	
38	250	455	568	159	673	1 460	25,7	724	119 067
30	377	154	313	42	-	4	0,7	4	119 068
26	57	31	103	10	5	-	-	-	119 069
3	108	70	140	33	367	400	47,6	198	119 075
96	263	125	407	52	6	4	0,9	1	119 076
27	177	668	614	212	932	1 767	25,0	850	119 079
18	183	333	396	114	191	320	10,3	162	119 091
94	177	105	233	61	76	561	48,1	287	119 083
-	31	104	90	44	359	612	35,9	308	119 084
6	116	367	381	98	610	1 033	29,5	497	119 085
40	265	133	363	39	167	482	45,7	245	119 086
<b>1 536</b>	<b>6 976</b>	<b>5 969</b>	<b>10 881</b>	<b>2 242</b>	<b>6 207</b>	<b>10 457</b>	<b>23,1</b>	<b>5 126</b>	
<b>10 424</b>	<b>36 370</b>	<b>30 927</b>	<b>54 138</b>	<b>16 986</b>	<b>43 729</b>	<b>76 994</b>	<b>23,5</b>	<b>34 607</b>	

**Region Franken**

<b>38</b>	<b>79</b>	<b>649</b>	<b>370</b>	<b>385</b>	<b>2 867</b>	<b>5 293</b>	<b>27,0</b>	<b>2 182</b>	<b>121 000</b>
									<b>125</b>
102	154	44	226	62	2	-	-	-	125 001
111	251	153	392	91	238	232	18,5	107	125 005
106	250	237	416	143	216	216	15,2	88	125 006
31	113	83	147	59	113	406	41,1	195	125 007
12	136	93	197	43	267	501	48,4	247	125 008
63	285	166	397	80	67	300	23,0	130	125 013
77	93	33	164	30	37	-	-	-	125 017
25	191	51	238	15	-	1	0,9	1	125 021
79	128	41	208	23	139	-	-	-	125 024
5	97	170	161	105	366	881	32,0	465	125 026
74	166	43	169	70	-	2	0,8	2	125 027
228	256	91	383	103	1	-	-	-	125 030
33	149	79	207	48	-	11	3,6	8	125 034
30	98	70	123	65	377	515	49,8	275	125 038
12	107	108	175	48	19	20	2,9	9	125 039
5	199	54	229	15	76	-	-	-	125 111
29	166	88	215	44	170	429	39,6	199	125 046
22	101	39	131	27	58	-	-	-	125 047
11	70	45	114	11	3	-	-	-	125 048
5	165	92	221	38	71	8	2,1	3	125 049
57	126	59	223	12	82	1	0,8	-	125 113
11	85	91	110	72	262	763	42,2	398	125 056
43	110	26	145	19	41	-	-	-	125 057
19	335	209	487	50	1	6	1,0	3	125 058
25	114	96	173	56	1	5	4,0	1	125 059
105	137	42	247	34	77	21	13,6	14	125 061
3	43	68	98	15	409	681	49,7	340	125 063
13	185	185	220	132	690	1 250	32,2	550	125 065
22	149	19	155	21	-	-	-	-	125 066
26	189	97	284	27	13	23	7,6	16	125 068
18	153	130	237	56	229	448	34,6	226	125 069
83	233	58	287	58	-	25	5,8	8	125 074
44	241	209	374	98	340	213	16,4	96	125 110
51	152	58	192	55	113	85	18,6	44	125 078
66	121	24	168	35	87	25	18,7	12	125 079
79	53	57	155	9	45	1	1,2	-	125 081
44	51	32	94	33	14	1	1,5	1	125 084
33	147	164	264	69	159	335	27,2	169	125 086
51	50	39	120	20	1	1	1,5	1	125 087
52	177	85	238	60	106	7	3,3	6	125 094

Noch: 4. Schüler und Studierende am Wohn-/Schulort sowie Ausbildungspendler über die Gemeindegrenze in den Gemeinden Baden-

Schl.-Nr.	Gemeinde	Schüler und Studierende		Ausbildungspendler über die Gemeindegrenzen			
				Auspender <sup>1)</sup>			
		1987		1970	1987		
		am Wohnort	am Ort der Ausbildungsstätte	insgesamt	insgesamt	% v. Sp. 1	weiblich
1	2	3	4	5	6		
125 096	Unteresesheim	463	175	60	286	61,8	151
125 098	Untergruppenbach	963	409	203	552	57,3	271
125 102	Weinsberg, Stadt	1 236	1 887	241	194	15,7	70
125 103	Widdern, Stadt	187	143	99	91	48,7	49
125 107	Wüstenrot	601	363	200	240	39,9	136
125 108	Zaberfeld	405	137	67	269	66,4	135
	<b>Heilbronn</b>	<b>35 320</b>	<b>30 425</b>	<b>8 182</b>	<b>13 091</b>	<b>37,1</b>	<b>6 195</b>
<b>126</b>	<b>Hohenlohekreis</b>						
126 011	Bretzfeld	1 289	910	254	382	29,6	171
126 020	Dörzbach	282	98	112	184	65,2	89
126 028	Forchtenberg, Stadt	558	331	209	231	41,4	120
126 039	Ingelfingen, Stadt	734	411	217	336	45,8	173
126 045	Krautheim, Stadt	575	681	82	111	19,3	65
126 046	Künzelsau, Stadt	1 711	2 636	213	218	12,7	85
126 047	Kupferzell	663	539	131	263	39,7	135
126 056	Mulfingen	492	299	173	190	38,6	101
126 058	Neuenstein, Stadt	784	424	246	360	45,9	185
126 060	Niedernhall, Stadt	528	598	109	166	31,4	84
126 066	Öhringen, Stadt	2 373	3 772	110	159	6,7	62
126 069	Pfedelbach	976	492	193	484	49,6	224
126 072	Schöntal	749	420	241	347	46,3	191
126 085	Waldenburger, Stadt	612	536	62	133	21,7	66
126 086	Weißbach	264	78	162	187	70,8	90
126 094	Zweiflingen	188	71	139	114	60,6	45
	<b>Hohenlohekreis</b>	<b>12 778</b>	<b>12 296</b>	<b>2 653</b>	<b>3 865</b>	<b>30,2</b>	<b>1 886</b>
<b>127</b>	<b>Schwäbisch Hall</b>						
127 008	Blaufelden	657	696	92	150	22,8	72
127 009	Braunsbach	318	89	97	224	70,4	113
127 012	Bühlertann	315	436	66	55	17,5	29
127 013	Bühlerzell	249	84	122	165	66,3	89
127 014	Crailsheim, Stadt	3 499	4 475	107	138	3,9	56
127 102	Fichtenau	672	532	115	173	25,7	90
127 023	Fichtenberg	349	224	93	185	53,0	97
127 103	Frankenhardt	597	370	119	220	36,9	124
127 025	Gaildorf, Stadt	1 469	1 787	138	175	11,9	84
127 032	Gerabronn, Stadt	499	701	112	125	25,1	50
127 043	Ilshofen, Stadt	633	728	221	132	20,9	55
127 046	Kirchberg a.d. Jagst, St.	593	842	50	42	7,1	18
127 101	Kreßberg	420	263	102	154	36,7	89
127 047	Langenburg, Stadt	204	53	186	145	71,1	64
127 052	Mainhardt	617	587	154	149	24,1	78
127 056	Michelbach an der Bilz	541	297	171	248	45,8	103
127 059	Michelfeld	363	114	156	249	68,6	110
127 062	Oberrot	386	206	123	196	50,8	106
127 063	Obersontheim	487	296	130	207	42,5	108
127 100	Rosengarten	541	163	269	368	68,0	187
127 071	Rot am See	623	454	230	268	43,0	161
127 073	Satteldorf	520	258	192	275	52,9	136
127 075	Schrozberg, Stadt	740	580	69	159	21,5	63
127 076	Schwäbisch Hall, Stadt	4 325	6 398	90	105	2,4	34
127 104	Stimpfach	363	231	93	129	35,5	71
127 079	Sulzbach-Laufen	338	190	109	156	46,2	75
127 086	Untermünkeim	350	192	128	167	47,7	88
127 089	Vellberg, Stadt	555	296	137	249	44,9	128
127 091	Wallhausen	274	84	206	192	70,1	109
127 099	Wolpertshausen	158	45	65	111	70,3	43
	<b>Schwäbisch Hall</b>	<b>21 655</b>	<b>21 671</b>	<b>3 942</b>	<b>5 311</b>	<b>24,5</b>	<b>2 630</b>
<b>128</b>	<b>Main-Tauber-Kreis</b>						
128 138	Ahorn	247	136	102	110	44,5	57
128 006	Assamstadt	239	80	68	159	66,5	79
128 007	Bad Mergentheim, Stadt	2 448	3 416	93	160	6,5	69
128 014	Boxberg, Stadt	884	743	199	206	23,3	99
128 020	Creglingen, Stadt	673	653	117	141	21,0	74

1) Ohne Pendler mit unbestimmtem Ziel.

Württembergs am 25. Mai 1987 nach Geschlecht, Zeitaufwand für den Weg zur Ausbildungsstätte u. hauptsächlich benutztem Verkehrsmittel

Ausbildungspendler über die Gemeindegrenzen										Schl.-Nr.
Auspendler <sup>1)</sup>					Einpender					
Zeitaufwand für den Weg zur Ausbildungsstätte (von ... bis unter ... Minuten)			hauptsächlich benutztes Verkehrsmittel		1970	1987				
unter 15	15-30	30 und mehr	Bus, öffentl. Verkehrsmittel	Pkw	insgesamt	insgesamt	% v. Sp. 2	weiblich		
7	8	9	10	11	12	13	14	15		
111	156	19	201	53	9	-	-	-	125 096	
50	347	155	449	87	2	2	0,5	-	125 098	
10	92	92	112	69	211	853	45,2	399	125 102	
21	45	25	75	16	73	49	34,3	22	125 103	
4	105	131	197	41	14	4	1,1	2	125 107	
18	178	73	252	13	33	1	0,7	-	125 108	
<b>2 119</b>	<b>6 949</b>	<b>4 023</b>	<b>10 070</b>	<b>2 330</b>	<b>5 232</b>	<b>8 322</b>	<b>27,4</b>	<b>4 037</b>		
									<b>126</b>	
42	207	133	283	77	54	3	0,3	2	126 011	
33	96	55	163	21	62	-	-	-	126 020	
24	131	76	209	18	-	6	1,8	4	126 028	
109	178	49	250	33	75	16	3,9	7	126 039	
-	54	57	94	17	268	220	32,3	116	126 045	
40	103	75	139	78	591	1 152	43,7	600	126 046	
13	165	85	221	30	123	139	25,8	74	126 047	
2	90	98	169	15	20	1	0,3	-	126 056	
47	208	105	282	62	35	3	0,7	1	126 058	
10	115	41	122	26	133	238	39,8	129	126 060	
-	33	126	60	97	928	1 571	41,6	726	126 066	
154	255	75	242	74	12	1	0,2	1	126 069	
36	209	102	292	52	75	22	5,2	17	126 072	
1	74	58	121	10	6	59	11,0	49	126 085	
58	90	39	165	13	2	1	1,3	-	126 086	
12	61	41	95	14	24	-	-	-	126 094	
<b>581</b>	<b>2 069</b>	<b>1 215</b>	<b>2 907</b>	<b>637</b>	<b>2 408</b>	<b>3 432</b>	<b>27,9</b>	<b>1 726</b>		
									<b>127</b>	
12	83	55	135	12	238	194	27,9	90	127 008	
-	132	92	210	10	5	-	-	-	127 009	
1	25	29	43	9	109	179	41,1	99	127 012	
37	74	54	143	20	36	-	-	-	127 013	
8	52	78	84	54	766	1 134	25,3	615	127 014	
-	84	89	157	16	43	33	6,2	13	127 102	
33	114	38	163	21	44	64	28,6	35	127 023	
22	128	70	179	31	-	1	0,3	-	127 103	
10	72	93	127	47	307	503	28,1	257	127 025	
20	46	59	97	25	242	330	47,1	157	127 032	
4	64	64	113	17	23	228	31,3	106	127 043	
2	20	20	27	14	174	292	34,7	171	127 046	
21	93	40	109	37	-	-	-	-	127 101	
10	89	46	114	25	1	-	-	-	127 047	
-	82	67	108	35	71	123	21,0	66	127 052	
19	180	49	219	22	71	5	1,7	2	127 056	
42	154	53	207	24	65	-	-	-	127 059	
13	112	71	182	13	-	16	7,8	3	127 062	
27	107	73	184	19	23	17	5,7	10	127 063	
114	202	52	318	40	72	1	0,6	-	127 100	
-	188	80	238	22	143	101	22,2	50	127 071	
85	138	52	211	40	15	16	6,2	4	127 073	
3	78	78	117	37	14	3	0,5	3	127 075	
-	6	99	55	49	1 553	2 203	34,4	1 088	127 076	
4	90	35	112	15	16	-	-	-	127 104	
3	56	97	127	27	35	8	4,2	3	127 079	
19	78	70	139	28	4	12	6,3	5	127 086	
5	178	66	230	15	-	-	-	-	127 089	
7	120	65	184	6	45	2	2,4	-	127 091	
29	61	21	101	6	1	-	-	-	127 099	
<b>550</b>	<b>2 906</b>	<b>1 855</b>	<b>4 433</b>	<b>736</b>	<b>4 116</b>	<b>5 465</b>	<b>25,2</b>	<b>2 777</b>		
									<b>128</b>	
1	74	35	92	13	27	-	-	-	128 138	
2	128	29	153	6	-	-	-	-	128 006	
23	74	63	92	62	606	1 138	33,3	652	128 007	
4	119	83	176	23	73	69	9,3	35	128 014	
5	55	81	107	34	71	127	19,4	68	128 020	

Noch: 4. Schüler und Studierende am Wohn-/Schulort sowie Ausbildungspendler über die Gemeindegrenze in den Gemeinden Baden-

Schl.-Nr.	Gemeinde	Schüler und Studierende		Ausbildungspendler über die Gemeindegrenzen			
				Auspendler <sup>1)</sup>			
		1987		1970	1987		
		am Wohnort	am Ort der Ausbildungsstätte	insgesamt	insgesamt	% v. Sp. 1	weiblich
1	2	3	4	5	6		
128 039	Freudenberg, Stadt	488	293	143	197	40,4	102
128 045	Großrinderfeld	497	255	99	240	48,3	113
128 047	Grünsfeld, Stadt	432	289	162	190	44,0	100
128 058	Igersheim	664	338	202	353	53,2	185
128 061	Königheim	482	256	181	223	46,3	123
128 064	Külshiem, Stadt	774	464	233	309	39,9	166
128 139	Lauda-Königshofen, St.	2 002	1 983	411	345	17,2	169
128 082	Niederstetten, Stadt	738	587	90	182	24,7	97
128 115	Tauberbischofsheim, St.	1 721	2 537	56	130	7,6	63
128 126	Weikersheim, Stadt	935	986	144	246	26,3	131
128 128	Werbach	453	261	167	191	42,2	93
128 131	Wertheim, Stadt	2 536	2 976	128	77	3,0	23
128 137	Wittighausen	235	97	106	137	58,3	73
	<b>Main-Tauber-Kreis</b>	<b>16 448</b>	<b>16 350</b>	<b>2 701</b>	<b>3 596</b>	<b>21,9</b>	<b>1 816</b>
	<b>Region Franken</b>	<b>101 273</b>	<b>100 314</b>	<b>17 824</b>	<b>26 629</b>	<b>26,3</b>	<b>12 814</b>

**Region Ostwürttemberg**

<b>Landkreise</b>							
<b>135</b>	<b>Heidenheim</b>						
135 010	Dischingen	626	382	170	239	38,2	127
135 015	Gerstetten	1 488	1 101	224	452	30,4	223
135 016	Giengen a. d. Brenz, St.	2 545	2 635	247	329	12,9	136
135 019	Heidenheim a. d. Brenz, St.	6 249	8 531	178	242	3,9	67
135 020	Herbrechtingen, Stadt	1 693	1 211	393	541	32,0	269
135 021	Hermaringen	301	96	172	210	69,8	94
135 025	Königsbronn	1 039	808	214	410	39,5	187
135 026	Nattheim	807	406	202	400	49,6	189
135 027	Niederstotzingen, Stadt	538	300	147	232	43,1	117
135 031	Sontheim an der Brenz	717	639	137	164	22,9	84
135 032	Steinheim am Albuch	1 287	808	182	479	37,2	231
	<b>Heidenheim</b>	<b>17 290</b>	<b>16 917</b>	<b>2 266</b>	<b>3 698</b>	<b>21,4</b>	<b>1 724</b>
<b>136</b>	<b>Ostalbkreis</b>						
136 088	Aalen, Stadt	9 618	11 521	365	526	5,5	255
136 002	Abtsgmünd	894	749	192	253	28,3	121
136 003	Adelmannsfelden	210	70	113	141	67,1	75
136 007	Bartholomä	258	81	46	180	69,8	92
136 009	Böbingen an der Rems	610	330	95	276	45,2	139
136 010	Bopfingen, Stadt	1 622	1 880	126	151	9,3	66
136 015	Durlangen	427	130	119	297	69,6	151
136 018	Ellenberg	244	89	121	151	61,9	73
136 019	Ellwangen (Jagst), St.	3 305	4 516	93	171	5,2	41
136 020	Eschach	201	93	122	130	64,7	64
136 021	Essingen	906	440	155	466	51,4	220
136 024	Göggingen	272	57	99	215	79,0	114
136 027	Gschwend	586	339	141	250	42,7	126
136 028	Heubach, Stadt	1 330	1 720	124	208	15,6	100
136 029	Heuchlingen	259	83	110	175	67,6	90
136 033	Hüttlingen	830	447	187	378	45,5	195
136 034	Iggingen	282	89	134	193	68,4	106
136 035	Jagstzell	362	231	103	127	35,1	75
136 037	Kirchheim am Ries	269	173	55	99	36,8	36
136 038	Lauchheim, Stadt	557	643	91	117	21,0	54
136 040	Leinzell	313	842	53	68	21,7	32
136 042	Lorch, Stadt	1 388	1 008	238	395	28,5	187
136 043	Mögglingen	529	281	117	282	53,3	151
136 044	Mutlangen	741	1 177	105	268	36,2	121
136 045	Neresheim, Stadt	1 141	1 103	56	154	13,5	78

1) Ohne Pendler mit unbestimmtem Ziel.

Württemberg am 25. Mai 1987 nach Geschlecht, Zeitaufwand für den Weg zur Ausbildungsstätte u. hauptsächlich benutztem Verkehrsmittel

Ausbildungspendler über die Gemeindegrenzen									Schl.-Nr.
Auspendler <sup>1)</sup>					Einpender				
Zeitaufwand für den Weg zur Ausbildungsstätte (von ... bis unter ... Minuten)			hauptsächlich benutztes Verkehrsmittel		1970	1987			
unter 15	15-30	30 und mehr	Bus, öffentl. Verkehrsmittel	Pkw	insgesamt	insgesamt	% v. Sp. 2	weiblich	
7	8	9	10	11	12	13	14	15	
-	137	60	174	22	-	3	1,0	1	128 039
11	136	93	193	37	-	1	0,4	-	128 045
6	101	83	167	20	36	48	16,6	21	128 047
121	164	68	151	65	44	32	9,5	17	128 058
20	158	45	189	26	1	-	-	-	128 061
5	181	123	282	23	65	2	0,4	1	128 064
26	181	138	248	77	177	341	17,2	175	128 139
4	109	69	156	25	20	38	6,5	13	128 082
-	42	88	70	55	870	954	37,6	447	128 115
1	158	87	214	29	225	299	30,3	155	128 126
35	106	50	171	8	64	-	-	-	128 128
-	12	65	29	44	861	528	17,7	271	128 131
6	88	43	119	18	45	-	-	-	128 137
<b>270</b>	<b>2023</b>	<b>1303</b>	<b>2783</b>	<b>587</b>	<b>3185</b>	<b>3580</b>	<b>21,9</b>	<b>1856</b>	
<b>3558</b>	<b>14026</b>	<b>9045</b>	<b>20563</b>	<b>4675</b>	<b>17808</b>	<b>26092</b>	<b>26,0</b>	<b>12578</b>	

Region Ostwürttemberg

									<b>135</b>
15	105	119	207	31	2	-	-	-	135 010
11	244	197	361	84	60	74	6,7	41	135 015
18	123	188	211	110	560	433	16,4	211	135 016
2	46	194	52	187	1199	2540	29,8	1260	135 019
47	304	190	401	110	93	66	5,5	50	135 020
55	134	21	122	26	40	8	8,3	2	135 021
57	227	126	292	96	41	190	23,5	95	135 025
2	279	119	363	27	56	4	1,0	-	135 026
24	124	84	204	24	5	-	-	-	135 027
6	64	94	128	35	57	91	14,2	55	135 031
43	319	117	364	99	1	6	0,7	2	135 032
<b>280</b>	<b>1969</b>	<b>1449</b>	<b>2705</b>	<b>829</b>	<b>2114</b>	<b>3412</b>	<b>20,2</b>	<b>1716</b>	
									<b>136</b>
34	169	323	386	124	895	2457	21,3	792	136 088
11	140	102	187	60	138	111	14,8	65	136 002
8	95	38	126	15	38	2	2,9	2	136 003
41	113	26	160	17	19	4	4,9	1	136 007
82	138	56	219	39	54	2	0,6	-	136 009
1	33	117	117	32	201	417	22,2	191	136 010
24	200	73	266	23	-	-	-	-	136 015
10	99	42	135	13	40	1	1,1	1	136 018
-	49	122	80	84	866	1400	31,0	827	136 019
33	60	37	116	12	37	23	24,7	15	136 020
25	265	176	379	71	1	3	0,7	1	136 021
100	67	48	174	18	20	-	-	-	136 024
15	134	101	201	47	70	3	0,9	1	136 027
-	129	79	131	71	212	602	35,0	312	136 028
52	102	21	153	17	9	-	-	-	136 029
115	234	29	120	64	-	5	1,1	2	136 033
59	111	23	166	24	-	-	-	-	136 034
13	81	33	110	13	-	1	0,4	-	136 035
15	55	29	86	10	35	5	2,9	3	136 037
14	69	34	100	13	125	205	31,9	95	136 038
2	33	33	52	16	264	597	70,9	330	136 040
24	183	188	331	56	60	22	2,2	11	136 042
64	168	50	237	42	51	39	13,9	15	136 043
12	139	117	195	53	263	709	60,2	380	136 044
-	40	114	117	34	128	125	11,3	67	136 045

Noch: 4. Schüler und Studierende am Wohn-/Schulort sowie Ausbildungspendler über die Gemeindegrenze in den Gemeinden Baden-

Schl.-Nr.	Gemeinde	Schüler und Studierende		Ausbildungspendler über die Gemeindegrenzen			
				Auspendler <sup>1)</sup>			
		1987		1970	1987		
		am Wohnort	am Ort der Ausbildungsstätte	insgesamt	insgesamt	% v. Sp. 1	weiblich
	1	2	3	4	5	6	
136 046	Neuler	468	266	86	198	42,3	112
136 049	Obergröningen	76	-	21	75	98,7	42
136 050	Oberkochen, Stadt	1 064	899	129	329	30,9	163
136 089	Rainau	441	268	138	172	39,0	92
136 087	Riesbürg	270	86	153	185	68,5	83
136 060	Rosenberg	343	194	125	150	43,7	78
136 061	Ruppertshofen	223	76	117	148	66,4	95
136 062	Schelingen	229	77	43	151	65,9	73
136 065	Schwäbisch Gmünd, St.	8 490	9 671	408	910	10,7	374
136 066	Spraitbach	418	123	88	296	70,8	138
136 068	Stödtlen	276	84	178	191	69,2	90
136 070	Täferrot	152	-	64	150	98,7	74
136 071	Tannhausen	226	94	106	135	59,7	58
136 075	Unterschneidheim	712	773	58	113	15,9	53
136 079	Waldstetten	1 030	906	286	347	33,7	163
136 082	Westhausen	894	421	220	507	56,7	279
136 084	Wört	256	230	80	77	30,1	37
	<b>Ostalbkreis</b>	<b>42 722</b>	<b>42 260</b>	<b>5 460</b>	<b>9 805</b>	<b>23,0</b>	<b>4 766</b>
	<b>Region Ostwürttemberg</b>	<b>60 012</b>	<b>59 177</b>	<b>7 726</b>	<b>13 503</b>	<b>22,5</b>	<b>6 490</b>
	<b>Regierungsbezirk Stuttgart</b>	<b>490 867</b>	<b>487 376</b>	<b>69 986</b>	<b>117 853</b>	<b>24,0</b>	<b>54 484</b>

1) Ohne Pendler mit unbestimmtem Ziel.



**Württembergs am 25. Mai 1987 nach Geschlecht, Zeitaufwand für den Weg zur Ausbildungsstätte u. hauptsächl. benutztem Verkehrsmittel**

Ausbildungspendler über die Gemeindegrenzen										Schl.-Nr.
Auspendler <sup>1)</sup>					Einpender					
Zeitaufwand für den Weg zur Ausbildungsstätte (von ... bis unter ... Minuten)			hauptsächlich benutztes Verkehrsmittel		1970	1987				
unter 15	15-30	30 und mehr	Bus, öffentl. Verkehrsmittel	Pkw	insgesamt	insgesamt	% v. Sp. 2	weiblich		
7	8	9	10	11	12	13	14	15		
13	143	42	169	25	19	-	-	-	136 046	
12	51	12	72	3	11	-	-	-	136 049	
20	194	115	264	58	166	175	19,5	79	136 050	
16	144	12	150	15	-	1	0,4	1	136 089	
13	122	50	175	10	23	1	1,2	-	136 087	
-	109	41	136	13	1	2	1,0	1	136 060	
2	84	62	147	1	32	1	1,3	-	136 061	
52	72	27	138	12	39	-	-	-	136 062	
178	288	444	642	235	1 380	2 119	21,9	1 115	136 065	
13	211	72	253	42	66	2	1,6	1	136 066	
6	107	78	176	10	63	5	6,0	3	136 068	
50	86	14	144	5	-	-	-	-	136 070	
71	34	30	126	8	72	3	3,2	-	136 071	
-	48	65	93	18	62	177	22,9	74	136 075	
61	186	100	260	66	77	226	24,9	109	136 079	
107	297	103	457	34	3	42	10,0	28	136 082	
13	32	32	69	7	25	52	22,6	30	136 084	
<b>1 381</b>	<b>5 114</b>	<b>3 310</b>	<b>7 815</b>	<b>1 530</b>	<b>5 565</b>	<b>9 539</b>	<b>22,6</b>	<b>4 552</b>		
<b>1 661</b>	<b>7 083</b>	<b>4 759</b>	<b>10 520</b>	<b>2 359</b>	<b>7 679</b>	<b>12 951</b>	<b>21,9</b>	<b>6 268</b>		
<b>15 643</b>	<b>57 479</b>	<b>44 731</b>	<b>85 221</b>	<b>24 020</b>	<b>69 216</b>	<b>116 037</b>	<b>23,8</b>	<b>53 453</b>		

Noch: 4. Schüler und Studierende am Wohn-/Schulort sowie Ausbildungspendler über die Gemeindegrenze in den Gemeinden Baden-

Schl.-Nr.	Gemeinde	Schüler und Studierende		Ausbildungspendler über die Gemeindegrenzen			
				Auspender <sup>1)</sup>			
		1987		1970	1987		
		am Wohnort	am Ort der Ausbildungsstätte	insgesamt	insgesamt	% v. Sp. 1	weiblich
1	2	3	4	5	6		

Regierungsbezirk Karlsruhe

Region Mittlerer Oberrhein

<b>Stadtkreise</b>							
211 000	Baden-Baden, Stadt	5 610	5 932	331	650	11,6	247
212 000	Karlsruhe, Stadt	40 732	49 463	590	1 938	4,8	971
<b>Landkreise</b>							
215	<b>Karlsruhe</b>						
215 100	Bad Schönborn	1 122	930	242	381	34,0	165
215 007	Bretten, Stadt	3 392	3 707	310	424	12,5	162
215 009	Bruchsal, Stadt	4 978	7 061	315	589	11,8	187
215 111	Dettenheim	796	409	138	384	48,2	174
215 102	Eggenstein-Leopoldshf.	1 847	713	461	1 133	61,3	523
215 017	Ettlingen, Stadt	5 078	5 925	300	769	15,1	257
215 021	Forst	862	456	209	467	54,2	227
215 025	Gondelsheim	321	219	106	143	44,5	59
215 099	Graben-Neudorf	1 292	672	360	616	47,7	307
215 029	Hambrücken	562	378	101	183	32,6	94
215 096	Karlsbad	1 841	2 434	567	320	17,4	136
215 103	Karlsdorf-Neuthard	1 106	616	298	488	44,1	209
215 097	Kraichtal, Stadt	1 814	1 106	414	728	40,1	364
215 039	Kronau	586	422	155	169	28,8	75
215 040	Kürnbach	292	101	84	190	65,1	85
215 105	Linkenheim-Hochstetten	1 344	1 115	294	505	37,6	232
215 046	Malsch	1 400	660	524	734	52,4	368
215 047	Marzell	503	252	161	253	50,3	101
215 059	Oberderdingen	1 193	1 033	230	368	30,8	171
215 107	Oberhausen-Rheinhausen	1 075	625	288	449	41,8	206
215 064	Östringen, Stadt	1 489	1 878	352	264	17,7	128
215 101	Pfinztal	1 904	1 943	562	406	21,3	155
215 066	Philippsburg, Stadt	1 570	2 021	182	253	16,1	110
215 108	Rheinstetten	2 541	2 028	617	559	22,0	220
215 109	Stutensee	2 822	2 470	612	724	25,7	278
215 082	Sulzfeld	500	312	151	227	45,4	105
215 084	Ubstadt-Weiher	1 313	1 081	290	418	31,8	184
215 106	Waghäusel, Stadt	2 364	1 807	427	742	31,4	339
215 110	Waldbronn	1 827	739	358	1 079	59,1	520
215 089	Walzbachtal	857	443	289	411	48,0	175
215 090	Weingarten (Baden)	1 048	464	313	580	55,3	275
215 094	Zaisenhausen	142	48	150	94	66,2	42
	<b>Karlsruhe</b>	<b>49 781</b>	<b>44 068</b>	<b>9 860</b>	<b>15 050</b>	<b>30,2</b>	<b>6 633</b>
216	<b>Restatt</b>						
216 002	Au am Rhein	366	201	105	165	45,1	70
216 005	Bietigheim	646	310	221	341	52,8	165
216 006	Bischweier	343	118	153	225	65,6	111
216 007	Bühl, Stadt	3 232	3 594	449	613	19,0	282
216 008	Bühlertal	1 003	777	159	311	31,0	136
216 009	Durmersheim	1 359	1 501	233	274	20,2	112
216 012	Elchesheim-Illingen	350	173	86	177	50,6	82
216 013	Forbach	705	427	296	274	38,9	147
216 015	Gaggenau, Stadt	3 443	3 039	348	654	19,0	324
216 017	Gernsbach, Stadt	1 750	1 803	328	458	26,2	213
216 022	Hügelsheim	174	54	145	119	68,4	63
216 023	Iffezheim	507	448	141	147	29,0	50
216 024	Kuppenheim, Stadt	912	778	244	363	39,8	179
216 028	Lichtenau, Stadt	519	337	176	180	34,7	101
216 029	Loffenau	255	63	69	192	75,3	99

1) Ohne Pendler mit unbestimmtem Ziel.

Württemberg am 25. Mai 1987 nach Geschlecht, Zeitaufwand für den Weg zur Ausbildungsstätte u. hauptsächl. benutztem Verkehrsmittel

Ausbildungspendler über die Gemeindegrenzen									Schl.-Nr.
Auspendler <sup>1)</sup>					Einpender				
Zeitaufwand für den Weg zur Ausbildungsstätte (von... bis unter... Minuten)			hauptsächlich benutztes Verkehrsmittel		1970	1987			
unter 15	15-30	30 und mehr	Bus, öffentl. Verkehrsmittel	Pkw	insgesamt	insgesamt	% v. Sp. 2	weiblich	
7	8	9	10	11	12	13	14	15	

Regierungsbezirk Karlsruhe

Region Mittlerer Oberrhein

40	218	392	311	296	476	992	16,7	567	211 000
137	415	1 386	960	695	6 095	10 710	21,7	3 106	212 000
<b>215</b>									
63	161	157	266	99	136	191	20,5	80	215 100
35	102	287	193	225	715	756	20,4	371	215 007
12	111	466	178	394	1 941	2 684	38,0	1 389	215 009
49	198	137	301	74	27	2	0,5	2	215 111
205	666	262	776	198	5	8	1,1	4	215 102
23	287	459	329	327	1 296	1 631	27,5	819	215 017
108	271	88	142	111	-	65	14,3	22	215 021
10	90	43	103	35	79	42	19,2	15	215 025
18	300	298	501	99	6	1	0,1	-	215 099
10	103	70	119	54	-	1	0,3	-	215 029
3	85	232	199	107	30	915	37,6	494	215 096
57	291	140	272	136	4	1	0,2	-	215 103
57	256	415	592	118	42	23	2,1	12	215 097
37	93	39	101	30	-	7	1,7	3	215 039
74	64	52	160	26	112	-	-	-	215 040
12	254	239	353	130	36	284	25,5	140	215 105
52	362	320	587	128	81	4	0,6	2	215 046
8	85	160	207	44	-	2	0,8	1	215 047
49	195	124	262	91	178	217	21,0	101	215 059
124	186	139	349	70	2	2	0,3	1	215 107
5	55	204	149	106	147	657	35,0	324	215 064
11	95	300	216	146	106	455	23,4	235	215 101
3	42	208	151	98	313	708	35,0	348	215 066
26	274	259	251	237	10	54	2,7	22	215 108
103	342	279	364	248	2	382	15,5	178	215 109
24	114	89	184	40	14	41	13,1	16	215 082
60	210	148	236	138	38	190	17,6	112	215 084
80	292	370	539	183	277	190	10,5	108	215 106
321	518	240	362	162	11	6	0,8	4	215 110
18	225	168	306	85	2	1	0,2	1	215 089
120	314	146	359	106	3	6	1,3	1	215 090
21	47	26	81	10	-	1	2,1	1	215 094
1 798	6 688	6 564	9 190	4 055	5 613	9 527	21,6	4 806	
<b>216</b>									
50	76	39	65	37	3	2	1,0	1	216 002
101	162	78	123	75	-	5	1,6	4	216 005
93	88	44	156	38	-	-	-	-	216 006
104	255	254	359	174	524	1 004	27,9	493	216 007
50	151	110	181	90	175	96	12,4	43	216 008
17	102	155	105	141	137	424	28,2	219	216 009
39	101	37	107	45	1	1	0,6	1	216 012
-	120	154	240	32	2	1	0,2	1	216 013
55	218	381	355	215	346	260	8,6	101	216 015
58	202	198	335	106	243	526	29,2	301	216 017
34	56	29	89	26	-	3	5,6	2	216 022
6	78	63	91	48	60	90	20,1	51	216 023
30	197	136	229	107	122	232	29,8	130	216 024
38	82	60	142	27	50	3	0,9	1	216 028
62	100	30	169	18	5	-	-	-	216 029

Noch: 4. Schüler und Studierende am Wohn-/Schulort sowie Ausbildungspendler über die Gemeindegrenze in den Gemeinden Baden-

Schl.-Nr.	Gemeinde	Schüler und Studierende		Ausbildungspendler über die Gemeindegrenzen			
				Auspendler <sup>1)</sup>			
		1987		1970	1987		
		am Wohnort	am Ort der Ausbildungsstätte	insgesamt	insgesamt	% v. Sp. 1	weiblich
1	2	3	4	5	6		
216 033	Muggensturm	653	340	202	314	48,1	180
216 039	Ötigheim	482	251	142	260	53,9	137
216 041	Ottersweier	712	439	156	307	43,1	135
216 043	Rastatt, Stadt	4 812	5 870	207	458	9,5	163
216 063	Rheinmünster	624	630	82	111	17,8	47
216 049	Sinzheim	1 024	659	319	394	38,5	193
216 052	Steinmauern	287	150	83	156	54,4	71
216 059	Weisenbach	298	303	112	101	33,9	59
	<b>Rastatt</b>	<b>24 456</b>	<b>22 265</b>	<b>4 456</b>	<b>6 594</b>	<b>27,0</b>	<b>3 099</b>
	<b>Region Mittlerer Oberrhein</b>	<b>120 579</b>	<b>121 728</b>	<b>15 237</b>	<b>24 232</b>	<b>20,1</b>	<b>10 950</b>
<b>Region Unterer Neckar</b>							
	<b>Stadtkreise</b>						
221 000	Heidelberg, Stadt	26 805	39 435	598	1 362	5,1	553
222 000	Mannheim, Univ.-Stadt	40 403	47 872	1 218	2 776	6,9	1 113
	<b>Landkreise</b>						
225	<b>Neckar-Odenwald-Kreis</b>						
225 001	Adelsheim, Stadt	656	421	141	247	37,7	130
225 002	Aglasterhausen	542	435	108	219	40,4	111
225 009	Billigheim	693	442	190	251	36,2	114
225 010	Binau	196	85	75	138	70,4	75
225 014	Buchen (Odenwald), Stadt	2 043	2 583	115	218	10,7	96
225 117	Elztal	721	418	137	304	42,2	164
225 024	Fahrenbach	353	141	89	228	64,6	100
225 032	Hardheim	818	709	189	191	23,3	97
225 033	Haßmersheim	581	419	250	233	40,1	132
225 039	Höpfingen	335	181	153	151	45,1	76
225 042	Hüffenhardt	228	71	171	156	68,4	93
225 052	Limbach	537	415	212	202	37,6	98
225 058	Mosbach, Stadt	3 444	5 072	204	300	8,7	132
225 060	Mudau	606	393	186	210	34,7	104
225 064	Neckargerach	296	227	87	132	44,6	65
225 067	Neckarzimmern	237	75	96	162	68,4	73
225 068	Neunkirchen	195	58	76	137	70,3	55
225 074	Obrigheim	689	802	223	225	32,7	99
225 075	Osterburken, Stadt	699	1 394	173	85	12,2	34
225 114	Ravenstein, Stadt	350	197	90	148	42,3	83
225 082	Rosenberg	255	73	221	183	71,8	88
225 115	Schefflenz	534	290	113	242	45,3	117
225 116	Schwarzach	527	438	128	148	28,1	63
225 091	Seckach	621	389	144	232	37,4	116
225 118	Waldbrunn	528	286	196	247	46,8	124
225 109	Walldürn, Stadt	1 350	1 364	222	287	21,3	135
225 113	Zwingenberg	95	1	67	95	100,0	40
	<b>Neckar-Odenwald-Kreis</b>	<b>18 129</b>	<b>17 379</b>	<b>4 056</b>	<b>5 371</b>	<b>29,6</b>	<b>2 614</b>
226	<b>Rhein-Neckar-Kreis</b>						
226 003	Altlußheim	566	304	201	260	45,9	134
226 102	Angelbachtal	513	339	111	248	48,3	112
226 006	Bammental	815	354	198	468	57,4	236
226 009	Brühl	1 624	1 065	382	738	45,4	357
226 010	Dielheim	985	488	215	494	50,2	228
226 012	Dossenheim	1 588	420	637	1 155	72,7	561
226 013	Eberbach, Stadt	1 907	2 368	178	261	13,7	110
226 105	Edingen-Neckarhausen	1 879	641	866	1 238	65,9	609
226 017	Epfenbach	289	244	61	128	44,3	57
226 018	Eppelheim	2 021	1 629	641	836	41,4	397

1) Ohne Pendler mit unbestimmtem Ziel.

Württemberg am 25. Mai 1987 nach Geschlecht, Zeitaufwand für den Weg zur Ausbildungsstätte u. hauptsächlich benutztem Verkehrsmittel

Ausbildungspendler über die Gemeindegrenzen									Schl.-Nr.
Auspendler <sup>1)</sup>					Einpender				
Zeitaufwand für den Weg zur Ausbildungsstätte (von ... bis unter ... Minuten)			hauptsächlich benutztes Verkehrsmittel		1970	1987			
unter 15	15-30	30 und mehr	Bus, öffentl. Verkehrsmittel	Pkw	insgesamt	insgesamt	% v. Sp. 2	weiblich	
7	8	9	10	11	12	13	14	15	
47	187	80	222	73	3	3	0,9	2	216 033
59	135	66	156	63	-	31	12,4	13	216 039
106	155	46	136	67	218	40	9,1	16	216 041
34	115	309	234	210	1 459	1 528	26,0	764	216 043
1	45	65	89	14	224	123	19,5	81	216 063
47	201	146	247	106	29	34	5,2	18	216 049
24	98	34	103	28	1	20	13,3	11	216 052
16	48	37	78	21	118	108	35,6	48	216 059
<b>1 071</b>	<b>2 972</b>	<b>2 551</b>	<b>4 011</b>	<b>1 761</b>	<b>3 720</b>	<b>4 534</b>	<b>20,4</b>	<b>2 301</b>	
<b>3 046</b>	<b>10 293</b>	<b>10 893</b>	<b>14 472</b>	<b>6 807</b>	<b>15 904</b>	<b>25 763</b>	<b>21,2</b>	<b>10 780</b>	

Region Unterer Neckar

128	328	906	550	608	7 140	14 053	35,6	6 695	221 000
153	757	1 866	907	1 539	5 409	10 301	21,5	4 004	222 000
<b>225</b>									
35	107	105	198	41	60	14	3,3	12	225 001
25	115	79	161	56	166	117	26,9	53	225 002
-	180	71	207	43	2	1	0,2	-	225 009
51	65	22	113	21	-	28	32,9	10	225 010
25	105	88	137	73	675	760	29,4	366	225 014
29	175	100	233	64	2	2	0,5	2	225 117
20	134	74	201	27	106	17	12,1	16	225 024
7	77	107	133	50	164	91	12,8	47	225 032
42	141	50	179	44	60	72	17,2	42	225 033
49	78	24	129	19	-	-	-	-	225 039
44	75	37	128	26	1	-	-	-	225 042
17	96	89	173	27	1	81	19,5	34	225 052
46	79	175	152	89	1 323	1 940	38,2	924	225 058
1	133	76	165	41	20	-	-	-	225 060
11	81	40	108	22	125	63	27,8	24	225 064
63	77	22	139	12	20	-	-	-	225 067
27	73	37	112	21	42	-	-	-	225 068
92	92	41	117	71	229	341	42,5	183	225 074
1	22	62	48	34	552	785	56,3	415	225 075
1	100	47	133	11	-	-	-	-	225 114
29	115	39	157	23	1	1	1,4	1	225 082
19	100	123	181	61	-	-	-	-	225 115
16	60	72	130	14	11	62	14,2	32	225 116
18	124	90	199	30	101	1	0,3	-	225 091
20	125	102	212	34	9	7	2,4	3	225 118
18	165	104	239	44	218	305	22,4	156	225 109
12	55	28	78	14	-	1	100,0	1	225 113
<b>718</b>	<b>2 749</b>	<b>1 904</b>	<b>4 162</b>	<b>1 012</b>	<b>3 888</b>	<b>4 689</b>	<b>27,0</b>	<b>2 321</b>	
<b>226</b>									
21	140	99	192	55	9	1	0,3	1	226 003
60	129	59	174	60	210	75	22,1	40	226 102
40	227	201	306	107	5	10	2,8	4	226 006
54	423	261	465	197	136	184	17,3	91	226 009
82	253	159	275	140	1	4	0,8	2	226 010
180	754	221	397	269	3	2	0,5	1	226 012
8	50	203	174	87	545	728	30,7	376	226 013
222	685	331	605	255	10	6	0,9	3	226 105
15	72	41	95	30	176	83	34,0	35	226 017
59	438	339	374	211	56	452	27,7	236	226 018

Noch: 4. Schüler und Studierende am Wohn-/Schulort sowie Ausbildungspendler über die Gemeindegrenze in den Gemeinden Baden-

Schl.-Nr.	Gemeinde	Schüler und Studierende		Ausbildungspendler über die Gemeindegrenzen			
				Auspendler <sup>1)</sup>			
		1987		1970	1987		
		am Wohnort	am Ort der Ausbildungsstätte	insgesamt	insgesamt	% v. Sp. 1	weiblich
	1	2	3	4	5	6	
226 020	Eschelbronn	311	196	88	149	47,9	72
226 022	Gaiberg	308	132	61	198	64,3	100
226 027	Heddesbach	40	-	32	40	100,0	23
226 028	Heddesheim	1 422	610	350	818	57,5	385
226 029	Heiligkreuzsteinach	290	61	182	225	77,6	102
226 106	Helmstadt-Bargen	479	279	117	218	45,5	108
226 031	Hemsbach, Stadt	1 923	2 065	450	457	23,8	191
226 107	Hirschberg a.d. Bergstr.	1 550	488	537	1 063	68,6	505
226 032	Hockenheim, Stadt	2 043	2 463	304	414	20,3	165
226 036	Ilvesheim	820	320	428	521	63,5	231
226 037	Ketsch	1 635	758	416	892	54,6	426
226 038	Ladenburg, Stadt	1 689	2 134	142	397	23,5	170
226 040	Laudenbach	831	265	164	567	68,2	272
226 041	Leimen, Stadt	2 546	1 269	683	1 431	56,2	688
226 104	Lobbach	301	180	72	142	47,2	67
226 046	Malsch	298	171	158	134	45,0	55
226 048	Mauer	456	247	83	236	51,8	110
226 049	Meckesheim	674	309	158	371	55,0	177
226 054	Mühlhausen	874	443	396	431	49,3	211
226 055	Neckarbischofsheim, St.	483	831	30	119	24,6	60
226 056	Neckargemünd, Stadt	2 406	2 994	765	755	31,4	356
226 058	Neidenstein	196	62	98	136	69,4	67
226 059	Neulußheim	679	331	236	349	51,4	158
226 060	Nußloch	1 199	481	422	714	59,5	326
226 062	Oftersheim	1 410	572	394	841	59,6	410
226 063	Plankstadt	1 133	507	453	652	57,5	309
226 065	Rauenberg, Stadt	813	399	355	419	51,5	233
226 066	Reichartshausen	201	73	158	128	63,7	59
226 068	Reilingen	840	428	191	413	49,2	205
226 076	Sandhausen	1 743	1 550	407	676	38,8	315
226 080	Schönau, Stadt	563	291	145	337	59,9	157
226 081	Schönbrunn	314	101	111	212	67,5	115
226 082	Schriesheim, Stadt	2 032	2 226	623	678	33,4	294
226 084	Schwetzingen, Stadt	2 261	3 382	265	569	25,2	260
226 085	Sinsheim, Stadt	3 812	4 348	365	452	11,9	197
226 086	Spechbach	165	56	116	109	66,1	47
226 103	St. Leon-Rot	1 464	762	360	698	47,7	339
226 091	Waibstadt, Stadt	635	665	179	227	35,7	96
226 095	Walldorf, Stadt	1 939	1 990	387	474	24,4	218
226 096	Weinheim, Stadt	5 624	5 244	709	1 240	22,0	525
226 097	Wiesenbach	453	112	154	337	74,4	148
226 098	Wiesloch, Stadt	3 103	3 828	251	517	16,7	204
226 099	Wilhelmsfeld	393	97	145	293	74,6	127
226 101	Zuzenhausen	264	81	162	183	69,3	77
	<b>Rhein-Neckar-Kreis</b>	<b>64 802</b>	<b>51 653</b>	<b>15 792</b>	<b>26 058</b>	<b>40,2</b>	<b>12 161</b>
	<b>Region Unterer Neckar</b>	<b>150 139</b>	<b>156 339</b>	<b>21 664</b>	<b>35 567</b>	<b>23,7</b>	<b>16 441</b>
<b>Region Nordschwarzwald</b>							
	<b>Stadtkreis</b>						
231 000	<b>Pforzheim, Stadt</b>	<b>14 202</b>	<b>18 729</b>	<b>336</b>	<b>840</b>	<b>5,9</b>	<b>285</b>
	<b>Landkreise</b>						
	<b>235 Calw</b>						
235 006	Altensteig, Stadt	1 616	1 868	147	168	10,4	84
235 007	Althengstett	876	1 031	159	233	26,6	99
235 033	Bad Herrenalb, Stadt	585	317	250	294	50,3	138
235 008	Bad Liebenzell, Stadt	913	869	212	236	25,8	123
235 084	Bad Teinach-Zavelst., St.	266	94	115	196	73,7	92
235 085	Calw, Stadt	3 060	3 972	88	315	10,3	141
235 018	Dobel	140	76	32	90	64,3	44
235 020	Ebhausen	510	385	125	183	35,9	84
235 022	Egenhausen	210	101	117	143	68,1	72
235 025	Enzklosterle	164	43	37	126	76,8	60

1) Ohne Pendler mit unbestimmtem Ziel.

**Württembergs am 25. Mai 1987 nach Geschlecht, Zeitaufwand für den Weg zur Ausbildungsstätte u. hauptsächl. benutztem Verkehrsmittel**

Ausbildungspendler über die Gemeindegrenzen									Schl.-Nr.
Auspendler <sup>1)</sup>					Einpender				
Zeitaufwand für den Weg zur Ausbildungsstätte (von ... bis unter ... Minuten)			hauptsächlich benutztes Verkehrsmittel		1970	1987			
unter 15	15-30	30 und mehr	Bus, öffentl. Verkehrsmittel	Pkw	insgesamt	insgesamt	% v. Sp. 2	weiblich	
7	8	9	10	11	12	13	14	15	
14	73	62	106	29	52	35	17,9	18	226 020
10	86	102	138	54	81	26	19,7	11	226 022
3	18	19	30	10	-	-	-	-	226 027
70	500	248	405	162	3	11	1,8	5	226 028
7	71	147	169	54	2	-	-	-	226 029
45	121	52	153	48	25	22	7,9	9	226 106
25	179	253	183	221	69	607	29,4	292	226 031
178	597	288	460	235	42	10	2,0	5	226 107
1	163	250	242	155	444	845	34,3	456	226 032
113	262	146	203	108	16	21	6,6	12	226 036
112	530	250	459	175	11	20	2,6	13	226 037
14	196	187	178	182	708	850	39,8	365	226 038
287	196	84	132	100	-	4	1,5	-	226 040
255	634	542	752	374	158	167	13,2	87	226 041
7	57	78	101	40	25	28	15,6	13	226 104
19	84	31	100	28	136	9	5,3	6	226 046
18	113	105	145	73	79	28	11,3	11	226 048
9	105	257	287	74	-	11	3,6	6	226 049
111	211	109	290	114	122	1	0,2	1	226 054
22	60	37	83	33	473	471	56,7	238	226 055
18	226	511	453	243	275	1 354	45,2	663	226 056
42	62	32	90	25	-	3	4,8	1	226 058
13	215	121	235	74	4	1	0,3	-	226 059
164	297	253	413	147	4	7	1,5	4	226 060
428	230	183	170	137	7	6	1,0	3	226 062
201	285	166	149	113	2	28	5,5	8	226 063
102	252	65	275	88	14	6	1,5	4	226 065
48	59	21	110	15	-	-	-	-	226 066
105	202	106	211	82	-	3	0,7	3	226 068
31	345	300	383	206	83	486	31,4	229	226 076
28	130	179	238	77	99	68	23,4	32	226 080
17	100	95	185	26	-	-	-	-	226 081
17	323	338	280	244	19	881	39,6	395	226 082
17	246	306	260	231	1 321	1 695	50,1	795	226 084
104	94	254	232	204	886	1 000	23,0	481	226 085
28	53	28	77	29	-	-	-	-	226 086
47	405	246	535	134	-	5	0,7	3	226 103
75	88	64	156	61	19	261	39,2	136	226 091
35	155	284	261	181	201	532	26,7	281	226 095
165	433	642	488	517	968	892	17,0	440	226 096
125	118	94	141	89	4	-	-	-	226 097
5	141	371	187	318	1 276	1 257	32,8	702	226 098
3	110	180	222	64	74	-	-	-	226 099
23	91	69	153	26	3	1	1,2	-	226 101
<b>3 902</b>	<b>12 087</b>	<b>10 069</b>	<b>13 577</b>	<b>7 011</b>	<b>8 856</b>	<b>13 197</b>	<b>25,5</b>	<b>6 517</b>	
<b>4 901</b>	<b>15 921</b>	<b>14 745</b>	<b>19 196</b>	<b>10 170</b>	<b>25 293</b>	<b>42 240</b>	<b>27,0</b>	<b>19 537</b>	

**Region Nordschwarzwald**

<b>8</b>	<b>144</b>	<b>688</b>	<b>272</b>	<b>557</b>	<b>3 188</b>	<b>5 420</b>	<b>28,9</b>	<b>2 434</b>	<b>231 000</b>
									<b>235</b>
29	67	72	103	58	240	426	22,8	206	235 006
10	151	72	165	42	124	396	38,4	179	235 007
17	110	167	206	85	1	32	10,1	16	235 033
25	68	143	160	67	209	203	23,4	99	235 008
22	84	90	158	33	13	26	27,7	14	235 084
50	102	163	190	120	806	1 236	31,1	602	235 085
5	59	26	66	19	50	27	35,5	13	235 018
29	95	59	145	34	54	63	16,4	34	235 020
33	104	6	127	10	-	35	34,7	17	235 022
-	73	53	117	9	-	8	18,6	6	235 025

Noch: 4. Schüler und Studierende am Wohn-/Schulort sowie Ausbildungspendler über die Gemeindegrenze in den Gemeinden Baden-

Schl.-Nr.	Gemeinde	Schüler und Studierende		Ausbildungspendler über die Gemeindegrenzen			
				Auspender <sup>1)</sup>			
		1987		1970	1987		
		am Wohnort	am Ort der Ausbildungsstätte	insgesamt	insgesamt	% v. Sp. 1	weiblich
1	2	3	4	5	6		
235 029	Gechingen	534	303	117	238	44,6	121
235 032	Haiterbach, Stadt	660	420	92	236	35,8	115
235 035	Höfen an der Enz	186	52	145	135	72,6	69
235 046	Nagold, Stadt	3 138	4 118	63	188	6,0	86
235 047	Neubulach, Stadt	586	313	132	273	46,6	134
235 050	Neuweiler	302	225	56	75	24,8	44
235 055	Oberreichenbach	305	110	171	193	63,3	111
235 057	Ostelsheim	299	102	114	197	65,9	83
235 060	Rohrdorf	274	89	97	183	66,8	94
235 065	Schömberg	1 191	884	280	301	25,3	135
235 066	Simmersfeld	276	196	70	109	39,5	55
235 067	Simmozheim	356	123	111	231	64,9	101
235 073	Unterreichenbach	269	96	85	173	64,3	81
235 079	Wildbad/Schwarzw., St.	1 146	1 182	160	252	22,0	107
235 080	Wildberg, Stadt	1 291	946	178	402	31,1	203
	<b>Calw</b>	<b>19 153</b>	<b>17 915</b>	<b>3 153</b>	<b>5 170</b>	<b>27,0</b>	<b>2 476</b>
<b>236</b>	<b>Enzkreis</b>						
236 004	Birkenfeld	1 146	713	464	458	40,0	204
236 011	Eisingen	561	179	133	378	67,4	180
236 013	Engelsbrand	537	135	196	401	74,7	185
236 019	Friolzheim	450	147	172	301	66,9	145
236 025	Heimsheim, Stadt	616	820	64	227	36,9	112
236 028	Illingen	953	675	130	295	31,0	139
236 030	Ispringen	727	347	348	409	56,3	171
236 074	Kämpfelbach	719	350	206	379	52,7	180
236 070	Keltern	1 031	483	291	543	52,7	250
236 031	Kieselbronn	278	99	139	179	64,4	79
236 033	Knittlingen, Stadt	861	722	232	258	30,0	109
236 076	Königsbach-Stein	1 162	2 062	209	179	15,4	75
236 038	Maulbronn, Stadt	859	656	170	294	34,2	145
236 039	Mönsheim	327	286	72	157	48,0	75
236 040	Mühlacker, Stadt	3 214	3 720	316	448	13,9	164
236 043	Neuenbürg, Stadt	895	1 083	158	300	33,5	129
236 044	Neuhausen	569	397	158	235	41,3	103
236 073	Neulingen	582	305	137	275	47,3	125
236 046	Niefern-Öschelbronn	1 197	544	310	649	54,2	306
236 075	Ölbronn-Dürrn	356	231	93	159	44,7	84
236 050	Ötisheim	589	332	151	260	44,1	128
236 071	Remchingen	1 312	714	284	599	45,7	270
236 061	Sternenfels	310	119	91	205	66,1	100
236 072	Straubenhardt	1 002	835	310	306	30,5	132
236 062	Tiefenbronn	609	196	147	412	67,7	204
236 065	Wiernsheim	681	432	165	319	46,8	155
236 067	Wimsheim	258	103	177	152	58,9	74
236 068	Wurmberg	329	83	131	243	73,9	115
	<b>Enzkreis</b>	<b>22 130</b>	<b>16 768</b>	<b>5 454</b>	<b>9 020</b>	<b>40,8</b>	<b>4 138</b>
<b>237</b>	<b>Freudenstadt</b>						
237 002	Alpirsbach, Stadt	788	716	166	125	15,9	61
237 075	Bad Rippoldsau-Schapb.	350	198	96	151	43,1	90
237 004	Baiersbronn	1 744	1 446	313	294	16,9	149
237 008	Betzweiler-Wäldle	141	48	92	100	70,9	47
237 019	Dornstetten, Stadt	805	912	137	177	22,0	82
237 024	Empfingen	434	302	91	203	46,8	116
237 027	Eutingen im Gäu	630	354	109	275	43,7	144
237 028	Freudenstadt, Stadt	2 522	3 726	77	73	2,9	29
237 030	Glatten	309	152	97	174	56,3	83
237 032	Grömbach	82	-	39	82	100,0	42
237 040	Horb am Neckar, Stadt	3 195	3 394	275	373	11,7	181
237 045	Loßburg	758	628	185	193	25,5	92
237 054	Pfalzgrafeweiler	719	682	55	140	19,5	54
237 061	Schopfloch	266	172	52	127	47,7	69
237 073	Seewald	233	85	63	148	63,5	66

1) Ohne Pendler mit unbestimmtem Ziel.



**Württembergs am 25. Mai 1987 nach Geschlecht, Zeitaufwand für den Weg zur Ausbildungsstätte u. hauptsächl. benutztem Verkehrsmittel**

Ausbildungspendler über die Gemeindegrenzen									Schl.-Nr.
Auspendler <sup>1)</sup>					Einpender				
Zeitaufwand für den Weg zur Ausbildungsstätte (von ... bis unter ... Minuten)			hauptsächlich benutztes Verkehrsmittel		1970	1987			
unter 15	15-30	30 und mehr	Bus, öffentl. Verkehrsmittel	Pkw	insgesamt	insgesamt	% v. Sp. 2	weiblich	
7	8	9	10	11	12	13	14	15	
67	109	62	169	52	3	8	2,6	2	235 029
18	177	41	208	26	2	1	0,2	1	235 032
44	72	19	105	25	-	1	1,9	1	235 035
-	35	153	102	84	655	1 176	28,6	608	235 046
3	146	124	230	40	2	3	1,0	1	235 047
3	16	56	58	14	1	-	-	-	235 050
16	123	54	175	13	21	-	-	-	235 055
79	82	36	153	30	4	-	-	-	235 057
76	93	14	145	31	23	2	2,2	1	235 060
43	134	124	218	77	97	-	-	-	235 065
38	46	25	69	7	23	29	14,8	14	235 066
90	94	47	176	41	31	-	-	-	235 067
37	92	44	151	19	62	-	-	-	235 073
6	89	157	166	84	343	292	24,7	152	235 079
22	210	170	320	72	15	61	6,4	31	235 080
<b>762</b>	<b>2 431</b>	<b>1 977</b>	<b>3 882</b>	<b>1 092</b>	<b>2 779</b>	<b>4 025</b>	<b>22,5</b>	<b>1 997</b>	
									<b>236</b>
34	264	160	293	146	102	36	5,0	15	236 004
73	212	93	305	47	13	1	0,6	-	236 011
62	255	84	320	69	37	-	-	-	236 013
90	127	84	269	30	1	2	1,4	-	236 019
2	133	92	165	56	184	434	52,9	226	236 025
5	149	141	230	55	75	19	2,8	13	236 028
28	220	161	295	97	1	32	9,2	13	236 030
107	178	94	192	56	1	11	3,1	7	236 074
29	311	203	419	114	54	1	0,2	1	236 070
11	99	69	142	36	-	1	1,0	-	236 031
39	118	101	160	77	14	123	17,0	65	236 033
2	41	136	109	66	72	1 082	52,5	534	236 076
28	154	112	248	42	50	98	14,9	55	236 038
5	61	91	132	21	185	118	41,3	49	236 039
54	85	309	224	216	547	962	25,9	489	236 040
26	135	139	210	83	354	495	45,7	235	236 043
1	126	108	197	35	51	65	16,4	32	236 044
8	112	155	233	38	6	1	0,3	-	236 073
20	267	362	510	119	-	5	0,9	2	236 046
22	80	57	134	20	13	35	15,2	17	236 075
53	155	52	173	46	1	3	0,9	2	236 050
95	315	189	415	116	-	7	1,0	4	236 071
64	88	53	175	28	54	15	12,6	9	236 061
70	110	126	207	78	68	141	16,9	63	236 072
87	180	145	345	57	85	-	-	-	236 062
17	183	119	265	48	36	72	16,7	31	236 065
35	65	52	127	22	-	-	-	-	236 067
56	121	66	181	54	23	1	1,2	1	236 068
<b>1 123</b>	<b>4 344</b>	<b>3 553</b>	<b>6 675</b>	<b>1 872</b>	<b>2 027</b>	<b>3 760</b>	<b>22,4</b>	<b>1 863</b>	
									<b>237</b>
-	45	80	91	33	84	57	8,0	31	237 002
-	61	90	139	12	9	-	-	-	237 075
14	161	119	228	56	6	3	0,2	2	237 004
14	62	24	89	9	11	8	16,7	3	237 008
21	120	36	133	36	81	287	31,5	144	237 019
15	125	63	175	27	138	72	23,8	33	237 024
20	191	64	254	18	1	-	-	-	237 027
3	19	51	37	35	1 012	1 298	34,8	643	237 028
41	117	16	153	19	32	17	11,2	8	237 030
23	51	8	71	11	-	-	-	-	237 032
51	72	250	300	70	385	581	17,1	296	237 040
17	111	65	143	44	31	67	10,7	33	237 045
10	62	68	113	26	64	107	15,7	50	237 054
21	73	33	119	7	59	33	19,2	16	237 061
-	99	49	138	10	22	-	-	-	237 073

Noch: 4. Schüler und Studierende am Wohn-/Schulort sowie Ausbildungspendler über die Gemeindegrenze in den Gemeinden Baden-

Schl.-Nr.	Gemeinde	Schüler und Studierende		Ausbildungspendler über die Gemeindegrenzen			
				Auspendler <sup>1)</sup>			
		1987		1970	1987		
		am Wohnort	am Ort der Ausbildungsstätte	insgesamt	insgesamt	% v. Sp. 1	weiblich
	1	2	3	4	5	6	
237 074	Waldachtal	707	426	235	286	40,5	145
237 072	Wörnersberg	19	–	31	19	100,0	10
	<b>Freudenstadt</b>	<b>13 702</b>	<b>13 241</b>	<b>2 113</b>	<b>2 940</b>	<b>21,5</b>	<b>1 460</b>
	<b>Region Nordschwarzwald</b>	<b>69 187</b>	<b>66 653</b>	<b>11 056</b>	<b>17 970</b>	<b>26,0</b>	<b>8 359</b>
	<b>Regierungsbezirk Karlsruhe</b>	<b>339 905</b>	<b>344 720</b>	<b>47 957</b>	<b>77 769</b>	<b>22,9</b>	<b>35 750</b>

1) Ohne Pendler mit unbestimmtem Ziel.

**Württembergs am 25. Mai 1987 nach Geschlecht, Zeitaufwand für den Weg zur Ausbildungsstätte u. hauptsächlich benutztem Verkehrsmittel**

Ausbildungspendler über die Gemeindegrenzen									Schl.-Nr.
Auspendler <sup>1)</sup>					Einputler				
Zeitaufwand für den Weg zur Ausbildungsstätte (von... bis unter... Minuten)			hauptsächlich benutztes Verkehrsmittel		1970	1987			
unter 15	15-30	30 und mehr	Bus, öffentl. Verkehrsmittel	Pkw	insgesamt	insgesamt	% v. Sp. 2	weiblich	
7	8	9	10	11	12	13	14	15	
32	158	96	256	24	-	10	2,3	2	237 074
4	13	2	17	1	-	-	-	-	237 072
<b>286</b>	<b>1 540</b>	<b>1 114</b>	<b>2 456</b>	<b>438</b>	<b>1 935</b>	<b>2 540</b>	<b>19,2</b>	<b>1 261</b>	
<b>2 179</b>	<b>8 459</b>	<b>7 332</b>	<b>13 285</b>	<b>3 959</b>	<b>9 929</b>	<b>15 745</b>	<b>23,6</b>	<b>7 555</b>	
<b>10 126</b>	<b>34 673</b>	<b>32 970</b>	<b>46 953</b>	<b>20 936</b>	<b>51 126</b>	<b>83 748</b>	<b>24,3</b>	<b>37 872</b>	

Noch: 4. Schüler und Studierende am Wohn-/Schulort sowie Ausbildungspendler über die Gemeindegrenze in den Gemeinden Baden-

Schl.-Nr.	Gemeinde	Schüler und Studierende		Ausbildungspendler über die Gemeindegrenzen			
				Auspendler <sup>1)</sup>			
		1987		1970	1987		
		am Wohnort	am Ort der Ausbildungsstätte	insgesamt	insgesamt	% v. Sp. 1	weiblich
	1	2	3	4	5	6	

Regierungsbezirk Freiburg

Region Südlicher Oberrhein

<b>311 000</b>	<b>Stadtkreis Freiburg im Breisg., St.</b>	<b>35 199</b>	<b>43 668</b>	<b>348</b>	<b>675</b>	<b>1,9</b>	<b>269</b>
	<b>Landkreise</b>						
<b>315</b>	<b>Breisgau- Hochschwarzwald</b>						
315 003	Au	198	-	89	193	97,5	94
315 004	Auggen	275	83	50	194	70,5	85
315 006	Bad Krozingen	1 511	1 215	353	655	43,3	328
315 007	Badenweiler	320	149	151	205	64,1	104
315 008	Ballrechten-Dottingen	284	116	119	168	59,2	76
315 013	Bötzingen	713	589	94	263	36,9	119
315 014	Bollschweil	328	78	109	246	75,0	109
315 015	Breisach am Rhein, St.	1 527	2 170	179	200	13,1	104
315 016	Breitnau	342	216	92	133	38,9	74
315 020	Buchenbach	514	229	96	277	53,9	125
315 022	Buggingen	460	240	166	247	53,7	114
315 028	Ebringen	288	120	127	192	66,7	90
315 131	Ehrenkirchen	734	374	219	402	54,8	199
315 030	Eichstetten	385	259	62	124	32,2	73
315 031	Eisenbach (Hochschw.)	339	210	55	131	38,6	59
315 033	Eschbach	179	62	74	117	65,4	63
315 037	Feldberg (Schwarzwald)	159	36	53	119	74,8	44
315 039	Friedenweiler	217	66	77	150	69,1	80
315 041	Glottartal	325	150	81	176	54,2	92
315 043	Gottenheim	325	130	102	208	64,0	93
315 047	Gundelfingen	1 793	1 277	484	858	47,9	401
315 048	Hartheim	518	317	98	224	43,2	108
315 050	Heitersheim, Stadt	653	708	112	208	31,9	109
315 051	Heuweiler	121	-	70	121	100,0	59
315 052	Hinterzarten	312	265	83	117	37,5	55
315 056	Horben	138	31	47	106	76,8	53
315 059	Ihringen	635	404	218	320	50,4	164
315 064	Kirchzarten	1 438	1 535	445	528	36,7	250
315 068	Lenzkirch	550	285	113	262	47,6	136
315 070	Löffingen, Stadt	883	737	165	224	25,4	105
315 132	March	1 136	438	251	694	61,1	359
315 072	Merdingen	322	171	104	173	53,7	100
315 073	Merzhausen	846	293	337	643	76,0	304
315 074	Müllheim, Stadt	1 883	3 269	178	202	10,7	86
315 130	Münstertal/Schwarzw.	557	327	114	227	40,8	128
315 076	Neuenburg am Rhein, St.	1 219	622	259	606	49,7	308
315 084	Oberried	370	98	64	264	71,4	126
315 089	Pfaffenweiler	399	129	118	270	67,7	137
315 098	Schallstadt	743	326	265	448	60,3	226
315 102	Schluchsee	247	185	65	74	30,0	43
315 107	Sölden	178	224	63	97	54,5	57
315 094	St. Märgen	244	142	35	113	46,3	51
315 095	St. Peter	356	221	74	168	47,2	88
315 108	Staufen im Breisgau, St.	1 053	1 577	90	279	26,5	134
315 109	Stegen	717	941	56	264	36,8	131
315 111	Sulzburg, Stadt	337	238	90	158	46,9	82
315 113	Titisee-Neustadt, Stadt	1 395	2 273	80	86	6,2	31
315 115	Umkirch	816	310	126	512	62,7	255
315 133	Vogtsbg. i. Kaiserst., St.	709	349	269	358	50,5	176
315 125	Wittnau	223	39	77	195	87,4	83
	<b>Breisgau- Hochschwarzwald</b>	<b>30 214</b>	<b>24 223</b>	<b>6 898</b>	<b>13 199</b>	<b>43,7</b>	<b>6 470</b>

1) Ohne Pendler mit unbestimmtem Ziel.

**Württembergs am 25. Mai 1987 nach Geschlecht, Zeitaufwand für den Weg zur Ausbildungsstätte u. hauptsächl. benutztem Verkehrsmittel**

Ausbildungspendler über die Gemeindegrenzen									Schl.-Nr.
Auspendler <sup>1)</sup>					Einpender				
Zeitaufwand für den Weg zur Ausbildungsstätte (von ... bis unter ... Minuten)			hauptsächlich benutztes Verkehrsmittel		1970	1987			
unter 15	15-30	30 und mehr	Bus, öffentl. Verkehrsmittel	Pkw	insgesamt	insgesamt	% v. Sp. 2	weiblich	
7	8	9	10	11	12	13	14	15	

**Regierungsbezirk Freiburg  
Region Südlicher Oberrhein**

29	289	357	320	242	4 772	9 201	21,1	4 584	311 000
									<b>315</b>
59	96	38	106	32	-	-	-	-	315 003
86	87	21	146	21	2	7	8,4	5	315 004
59	424	172	405	118	184	371	30,5	188	315 006
55	111	39	156	35	32	36	24,2	13	315 007
98	58	12	114	11	-	1	0,9	1	315 008
12	144	107	213	48	36	144	24,4	76	315 013
17	162	67	176	57	34	-	-	-	315 014
13	36	151	153	43	463	850	39,2	410	315 015
16	58	59	97	28	38	7	3,2	5	315 016
39	171	67	127	61	3	1	0,4	-	315 020
59	151	37	202	33	58	28	11,7	13	315 022
11	131	50	138	33	63	26	21,7	11	315 028
89	216	97	288	70	-	46	12,3	20	315 131
10	61	53	105	15	-	1	0,4	1	315 030
-	97	34	96	27	33	2	1,0	-	315 031
30	72	15	92	16	-	1	1,6	-	315 033
-	75	44	104	11	-	-	-	-	315 037
71	61	18	134	13	17	-	-	-	315 039
19	115	42	125	45	27	2	1,3	1	315 041
31	128	49	167	24	39	18	13,8	8	315 043
46	565	247	428	158	14	349	27,3	168	315 047
15	91	118	192	30	23	24	7,6	12	315 048
34	114	60	140	39	159	269	38,0	142	315 050
68	42	11	89	20	-	-	-	-	315 051
1	49	67	92	14	84	74	27,9	34	315 052
7	65	34	75	27	-	-	-	-	315 056
32	182	106	226	32	59	92	22,8	40	315 059
98	64	366	178	144	47	635	41,4	308	315 064
8	170	84	241	19	1	-	-	-	315 068
-	118	106	185	36	34	79	10,7	41	315 070
55	420	219	518	133	20	5	1,1	3	315 132
35	77	61	151	12	28	24	14,0	8	315 072
192	372	79	262	81	42	99	33,8	33	315 073
46	28	128	159	42	637	1 591	48,7	764	315 074
28	109	90	175	41	2	1	0,3	1	315 130
126	379	101	499	68	5	15	2,4	3	315 076
97	118	49	202	43	-	-	-	-	315 084
29	158	83	212	42	26	1	0,8	-	315 089
30	282	136	345	64	15	40	12,3	19	315 098
-	17	57	62	12	14	18	9,7	6	315 102
13	59	25	67	23	53	143	63,8	71	315 107
7	43	63	97	15	31	12	8,5	3	315 094
3	120	45	139	26	6	34	15,4	17	315 095
85	99	95	146	110	675	812	51,5	378	315 108
60	135	69	106	92	108	497	52,8	210	315 109
14	109	35	118	23	29	62	26,1	28	315 111
10	14	62	38	40	498	973	42,8	478	315 113
28	309	175	409	62	35	11	3,5	6	315 115
18	148	192	265	71	13	1	0,3	1	315 133
51	100	44	147	33	-	12	30,8	4	315 125
<b>2 010</b>	<b>7 010</b>	<b>4 179</b>	<b>9 107</b>	<b>2 293</b>	<b>3 687</b>	<b>7 414</b>	<b>30,6</b>	<b>3 530</b>	

Noch: 4. Schüler und Studierende am Wohn-/Schulort sowie Ausbildungspendler über die Gemeindegrenze in den Gemeinden Baden-

Schl.-Nr.	Gemeinde	Schüler und Studierende		Ausbildungspendler über die Gemeindegrenzen			
				Auspender <sup>1)</sup>			
		1987		1970	1987		
		am Wohnort	am Ort der Ausbildungsstätte	insgesamt	insgesamt	% v. Sp. 1	weiblich
1	2	3	4	5	6		
<b>316</b>	<b>Emmendingen</b>						
316 002	Bahlingen	472	295	76	172	36,4	88
316 003	Biederbach	219	160	78	61	27,9	26
316 009	Denzlingen	1 740	1 650	329	436	25,1	193
316 010	Elzach, Stadt	854	759	158	178	20,8	94
316 011	Emmendingen, Stadt	3 130	3 947	296	405	12,9	182
316 012	Endingen, Stadt	1 078	1 183	189	253	23,5	116
316 013	Forchheim	131	-	11	130	99,2	54
316 054	Freiamt	530	381	103	152	28,7	86
316 014	Gutach im Breisgau	481	267	149	224	46,6	107
316 017	Herbolzheim, Stadt	1 146	1 050	214	383	33,4	205
316 020	Kenzingen, Stadt	962	1 180	97	307	31,9	161
316 024	Malterdingen	291	146	94	143	49,1	72
316 036	Reute	358	216	59	156	43,6	77
316 053	Rheinhausen	467	227	92	251	53,7	123
316 037	Riegel	409	231	93	188	46,0	105
316 038	Sasbach	385	187	189	201	52,2	112
316 039	Sexau	369	174	92	195	52,8	97
316 042	Simonswald	405	291	88	123	30,4	73
316 043	Teningen	1 531	1 094	443	512	33,4	242
316 045	Vörstetten	310	77	109	229	73,9	98
316 056	Waldkirch, Stadt	2 620	2 673	230	430	16,4	203
316 049	Weisweil	213	136	44	96	45,1	49
316 055	Winden im Elztal	328	203	100	130	39,6	69
316 051	Wyhl	380	238	78	185	48,7	94
	<b>Emmendingen</b>	<b>18 809</b>	<b>16 765</b>	<b>3 411</b>	<b>5 540</b>	<b>29,5</b>	<b>2 726</b>
<b>317</b>	<b>Ortenaukreis</b>						
317 001	Achern, Stadt	2 839	3 183	329	430	15,1	186
317 005	Appenweier	1 144	626	323	507	44,3	257
317 008	Bad Peterstal-Griesbach	361	229	83	131	36,3	64
317 009	Berghaupten	297	93	55	203	68,4	94
317 011	Biberach	379	239	92	140	36,9	77
317 021	Durbach	509	259	165	249	48,9	122
317 026	Ettenheim, Stadt	1 401	2 137	61	151	10,8	71
317 029	Fischerbach	235	113	99	116	49,4	56
317 031	Friesenheim	1 341	874	369	467	34,8	217
317 034	Gengenbach, Stadt	1 862	2 262	135	256	13,7	124
317 039	Gutach (Schwarzwaldb.)	308	168	127	141	45,8	75
317 040	Haslach im Kinzigtal, St.	773	866	152	149	19,3	68
317 041	Hausach, Stadt	717	1 046	55	170	23,7	77
317 046	Hofstetten	258	166	62	92	35,7	42
317 047	Hohberg	884	489	311	391	44,2	203
317 051	Hornberg, Stadt	635	352	181	274	43,1	131
317 152	Kappel-Grafenhausen	538	314	102	227	42,2	140
317 056	Kappelrodeck	754	616	94	210	27,9	93
317 057	Kehl, Stadt	3 900	3 944	185	362	9,3	177
317 059	Kippenheim	640	340	151	298	46,6	153
317 065	Lahr/Schwarzwald, Stadt	4 471	5 546	192	309	6,9	128
317 068	Lauf	498	276	90	220	44,2	111
317 067	Lautenbach	260	169	68	119	45,8	53
317 073	Mahlberg, Stadt	507	295	133	234	46,2	138
317 075	Meißenheim	339	226	101	138	40,7	68
317 078	Mühlenbach	240	192	27	47	19,6	22
317 151	Neuried	1 011	845	216	242	23,9	114
317 085	Nordrach	227	79	51	146	64,3	82
317 088	Oberharmersbach	298	206	49	92	30,9	50
317 089	Oberkirch, Stadt	2 195	2 368	299	273	12,4	130
317 093	Oberwolfach	428	317	115	114	26,6	52
317 096	Offenburg, Stadt	6 868	9 898	133	387	5,6	179
317 097	Ohlsbach	341	176	84	192	56,3	92
317 098	Oppenau, Stadt	653	368	191	283	43,3	130
317 100	Ortenberg	385	168	147	227	59,0	104

1) Ohne Pendler mit unbestimmtem Ziel.

**Württembergs am 25. Mai 1987 nach Geschlecht, Zeitaufwand für den Weg zur Ausbildungsstätte u. hauptsächl. benutztem Verkehrsmittel**

Ausbildungspendler über die Gemeindegrenzen									Schl.-Nr.
Auspendler <sup>1)</sup>					Einpender				
Zeitaufwand für den Weg zur Ausbildungsstätte (von... bis unter... Minuten)			hauptsächlich benutztes Verkehrsmittel		1970	1987			
unter 15	15-30	30 und mehr	Bus, öffentl. Verkehrsmittel	Pkw	insgesamt	insgesamt	% v. Sp. 2	weiblich	
7	8	9	10	11	12	13	14	15	
									<b>316</b>
11	108	53	123	36	21	2	0,7	1	316 002
2	35	24	46	3	4	2	1,3	-	316 003
33	230	173	217	137	149	349	21,2	177	316 009
2	58	118	132	41	68	88	11,6	47	316 010
13	222	170	210	157	657	1 243	31,5	590	316 011
20	127	106	170	79	123	364	30,8	174	316 012
85	37	8	101	22	-	-	-	-	316 013
7	60	85	116	30	20	5	1,3	3	316 054
42	139	43	120	24	85	21	7,9	7	316 014
68	192	123	230	84	111	297	28,3	159	316 017
55	173	79	218	46	444	531	45,0	293	316 020
2	112	29	115	17	1	-	-	-	316 024
9	112	35	113	27	3	14	6,5	4	316 036
31	129	91	185	32	-	15	6,6	8	316 053
40	101	47	146	20	36	10	4,3	1	316 037
48	80	73	178	19	91	4	2,1	1	316 038
31	146	18	110	30	27	2	1,1	2	316 039
5	66	52	100	17	8	11	3,8	6	316 042
112	304	96	182	109	58	96	8,8	50	316 043
80	122	27	144	57	-	1	1,3	-	316 045
33	183	214	221	144	425	495	18,5	263	316 056
18	50	28	79	13	-	21	15,4	10	316 049
25	71	34	105	19	-	7	3,4	2	316 055
5	142	38	163	14	92	45	18,9	25	316 051
<b>777</b>	<b>2 999</b>	<b>1 764</b>	<b>3 524</b>	<b>1 177</b>	<b>2 423</b>	<b>3 623</b>	<b>21,6</b>	<b>1 823</b>	
									<b>317</b>
104	177	149	203	118	416	783	24,6	373	317 001
60	286	161	402	78	-	2	0,3	1	317 005
-	22	109	110	19	-	2	0,9	2	317 008
107	58	38	97	43	-	-	-	-	317 009
22	82	36	107	21	-	2	0,8	1	317 011
14	158	77	144	45	-	-	-	-	317 021
5	64	82	75	61	334	900	42,1	492	317 026
46	54	16	70	23	30	-	-	-	317 029
72	277	118	269	126	4	11	1,3	6	317 031
6	148	102	186	53	203	665	29,4	355	317 034
27	69	45	92	25	-	5	3,0	2	317 039
2	109	38	119	26	214	246	28,4	126	317 040
34	81	55	108	37	631	502	48,0	284	317 041
40	33	19	45	32	25	-	-	-	317 046
24	273	94	319	47	1	-	-	-	317 047
5	188	81	243	26	1	-	-	-	317 051
34	155	38	184	19	-	4	1,3	1	317 152
17	95	98	129	41	53	76	12,3	52	317 056
38	151	173	174	171	281	419	10,6	216	317 057
47	208	43	196	44	22	-	-	-	317 059
16	108	185	141	140	858	1 400	25,2	716	317 065
64	116	40	111	60	-	1	0,4	-	317 068
40	46	33	32	11	-	29	17,2	13	317 067
48	156	30	123	26	62	24	8,1	8	317 073
25	63	50	106	19	46	28	12,4	13	317 075
13	21	13	24	9	-	-	-	-	317 078
23	114	105	175	50	56	79	9,3	43	317 151
18	80	48	128	15	-	-	-	-	317 085
2	29	61	86	5	3	-	-	-	317 088
5	128	140	136	125	346	458	19,3	215	317 089
37	58	19	54	13	-	6	1,9	2	317 093
4	74	309	189	187	2 262	3 449	34,8	1 528	317 096
55	124	13	125	27	1	29	16,5	15	317 097
1	155	127	238	42	4	2	0,5	-	317 098
105	107	15	41	32	-	13	7,7	10	317 100

Noch: 4. Schüler und Studierende am Wohn-/Schulort sowie Ausbildungspendler über die Gemeindegrenze in den Gemeinden Baden-

Schl.-Nr.	Gemeinde	Schüler und Studierende		Ausbildungspendler über die Gemeindegrenzen			
				Auspender <sup>1)</sup>			
		1987		1970	1987		
		am Wohnort	am Ort der Ausbildungsstätte	insgesamt	insgesamt	% v. Sp. 1	weiblich
1	2	3	4	5	6		
317 102	Ottenhöfen im Schwarzw.	422	322	101	162	38,4	85
317 110	Renchen, Stadt	788	781	168	184	23,4	78
317 153	Rheinau, Stadt	1 336	1 103	250	257	19,2	124
317 113	Ringsheim	271	132	86	157	57,9	81
317 114	Rust	381	228	82	178	46,7	98
317 116	Sasbach	868	1 403	118	165	19,0	84
317 118	Sasbachwalden	254	75	89	176	69,3	73
317 121	Schuttertal	472	141	128	326	69,1	165
317 122	Schutterwald	883	410	214	474	53,7	233
317 150	Schwanau	715	439	163	293	41,0	151
317 126	Seebach	210	84	47	126	60,0	67
317 127	Seelbach	676	755	87	205	30,3	100
317 129	Steinach	520	353	107	164	31,5	84
317 141	Willstätt	1 052	767	169	378	35,9	202
317 145	Wolfach, Stadt	801	1 108	151	152	19,0	68
317 146	Zell am Harmersbach, St.	935	892	173	210	22,5	116
	<b>Ortenaukreis</b>	<b>49 080</b>	<b>48 438</b>	<b>7 160</b>	<b>11 594</b>	<b>23,6</b>	<b>5 689</b>
	<b>Region</b>						
	<b>Südlicher Oberrhein</b>	<b>133 302</b>	<b>133 094</b>	<b>17 817</b>	<b>31 008</b>	<b>23,3</b>	<b>15 154</b>

**Region Schwarzwald-Baar-Heuberg**

<b>Landkreise</b>							
<b>325</b>	<b>Rottweil</b>						
325 001	Aichhalden	539	321	181	215	39,9	114
325 009	Bösiingen	447	278	67	168	37,6	84
325 072	Deißlingen	658	333	184	322	48,9	170
325 011	Dietingen	510	268	114	251	49,2	121
325 012	Dornhan, Stadt	770	551	114	221	28,7	107
325 014	Dunningen	694	783	162	144	20,7	62
325 015	Epfendorf	433	233	160	195	45,0	82
325 071	Eschbronn	263	89	112	182	69,2	87
325 070	Fluorn-Winzeln	383	228	124	155	40,5	81
325 024	Hardt	354	116	64	239	67,5	111
325 036	Lauterbach	433	277	151	157	36,3	77
325 045	Oberndorf am Neckar, St.	1 806	1 878	139	163	9,0	68
325 049	Rottweil, Stadt	3 297	5 116	109	127	3,9	53
325 050	Schenkenzell	234	61	81	171	73,1	86
325 051	Schiltach, Stadt	462	324	162	206	44,6	95
325 053	Schramberg, Stadt	2 356	3 241	96	163	6,9	66
325 057	Sulz am Neckar, Stadt	1 346	1 464	282	222	16,5	101
325 058	Tennenbronn	530	399	113	221	41,7	116
325 060	Villingendorf	367	192	66	182	49,6	87
325 061	Vöhringen	498	406	90	194	39,0	110
325 064	Wellendingen	308	145	101	173	56,2	79
325 069	Zimmern ob Rottweil	738	314	152	423	57,3	181
	<b>Rottweil</b>	<b>17 426</b>	<b>17 017</b>	<b>2 824</b>	<b>4 494</b>	<b>25,8</b>	<b>2 138</b>
<b>326</b>	<b>Schwarzwald-Baar-Kreis</b>						
326 003	Bad Dürkheim, Stadt	1 157	764	214	435	37,6	210
326 005	Blumberg, Stadt	1 434	1 190	182	238	16,6	104
326 006	Bräunlingen, Stadt	732	421	192	309	42,2	149
326 075	Brigachtal	739	355	145	396	53,6	195
326 010	Dauchingen	385	180	78	204	53,0	106
326 012	Donaueschingen, Stadt	2 460	3 451	183	160	6,5	48
326 017	Furtwangen i.Schw., St.	2 042	2 876	110	67	3,3	41
326 020	Gütenbach	168	116	57	55	32,7	25
326 027	Hüfingen, Stadt	943	575	280	378	40,1	179
326 031	Königsfeld i.Schwarzw.	813	898	173	164	20,2	78

1) Ohne Pendler mit unbestimmtem Ziel.



Württemberg am 25. Mai 1987 nach Geschlecht, Zeitaufwand für den Weg zur Ausbildungsstätte u. hauptsächl. benutztem Verkehrsmittel

Ausbildungspendler über die Gemeindegrenzen										Schl.-Nr.
Auspendler <sup>1)</sup>					Einpender					
Zeitaufwand für den Weg zur Ausbildungsstätte (von ... bis unter ... Minuten)			hauptsächlich benutztes Verkehrsmittel		1970	1987				
unter 15	15-30	30 und mehr	Bus, öffentl. Verkehrsmittel	Pkw	insgesamt	insgesamt	% v. Sp. 2	weiblich		
7	8	9	10	11	12	13	14	15		
2	72	88	138	17	16	64	19,9	31	317 102	
11	117	56	112	53	257	183	23,4	88	317 110	
4	101	152	181	64	107	33	3,0	22	317 153	
64	63	30	78	37	-	19	14,4	12	317 113	
18	105	55	156	12	-	27	11,8	12	317 114	
17	100	48	37	34	219	708	50,5	329	317 116	
57	84	35	115	30	33	2	2,7	1	317 118	
43	182	101	291	30	-	-	-	-	317 121	
44	377	53	242	68	2	9	2,2	2	317 122	
9	170	114	244	31	2	22	5,0	19	317 150	
26	48	52	96	27	-	-	-	-	317 126	
3	139	63	155	35	75	285	37,7	148	317 127	
28	89	47	124	27	53	-	-	-	317 129	
23	207	148	330	34	64	97	12,6	61	317 141	
28	74	50	100	34	342	468	42,2	220	317 145	
3	48	159	174	34	12	172	19,3	103	317 146	
<b>1 540</b>	<b>6 043</b>	<b>4 011</b>	<b>7 554</b>	<b>2 383</b>	<b>7 035</b>	<b>11 224</b>	<b>23,2</b>	<b>5 522</b>		
<b>4 356</b>	<b>16 341</b>	<b>10 311</b>	<b>20 505</b>	<b>6 095</b>	<b>17 917</b>	<b>31 462</b>	<b>23,6</b>	<b>15 459</b>		

Region Schwarzwald-Baar-Heuberg

									<b>325</b>
17	108	90	187	26	4	-	-	-	325 001
-	132	36	154	14	-	-	-	-	325 009
24	241	57	275	36	5	-	-	-	325 072
26	129	96	215	31	42	11	4,1	4	325 011
1	144	76	189	26	48	4	0,7	2	325 012
8	96	40	115	24	85	234	29,9	122	325 014
26	125	44	154	40	22	-	-	-	325 015
89	71	22	160	17	2	9	10,1	5	325 071
12	102	41	134	20	134	1	0,4	1	325 070
36	187	16	211	22	67	1	0,9	-	325 024
36	78	43	128	23	19	6	2,2	1	325 036
2	51	110	92	70	128	250	13,3	122	325 045
4	27	96	62	64	915	1 966	38,4	943	325 049
40	84	47	155	11	1	-	-	-	325 050
16	143	47	179	25	12	69	21,3	30	325 051
9	55	99	85	76	672	1 067	32,9	527	325 053
66	71	85	171	44	225	349	23,8	204	325 057
19	170	32	184	34	2	91	22,8	34	325 058
47	116	19	159	22	-	8	4,2	4	325 060
50	118	26	171	19	147	104	25,6	44	325 061
19	102	52	142	28	36	10	6,9	5	325 064
167	211	45	186	98	59	2	0,6	1	325 069
<b>714</b>	<b>2 561</b>	<b>1 219</b>	<b>3 508</b>	<b>770</b>	<b>2 625</b>	<b>4 182</b>	<b>24,6</b>	<b>2 049</b>	
									<b>326</b>
73	246	116	275	137	58	54	7,1	26	326 003
3	88	147	194	41	46	6	0,5	5	326 005
44	198	67	240	46	114	1	0,2	1	326 006
51	277	68	316	58	52	16	4,5	8	326 075
58	127	19	147	41	39	-	-	-	326 010
2	80	78	58	92	835	1 170	33,9	600	326 012
2	12	53	36	28	205	914	31,8	215	326 017
7	32	16	39	15	53	3	2,6	2	326 020
83	239	56	229	47	39	14	2,4	2	326 027
7	106	51	131	27	131	254	28,3	148	326 031

Noch: 4. Schüler und Studierende am Wohn-/Schulort sowie Ausbildungspendler über die Gemeindegrenze in den Gemeinden Baden-

Schl.-Nr.	Gemeinde	Schüler und Studierende		Ausbildungspendler über die Gemeindegrenzen			
				Auspender <sup>1)</sup>			
		1987		1970	1987		
		am Wohnort	am Ort der Ausbildungsstätte	insgesamt	insgesamt	% v. Sp. 1	weiblich
1	2	3	4	5	6		
326 037	Mönchweiler	407	231	80	176	43,2	91
326 041	Niedereschach	714	402	119	311	43,6	169
326 054	Schönwald i. Schwarzw.	242	130	46	114	47,1	56
326 055	Schonach im Schwarzw.	601	310	145	294	48,9	132
326 052	St. Georgen i. Schw., St.	1 913	1 818	145	221	11,6	98
326 060	Triberg i. Schwarzw., St.	688	1 068	33	96	14,0	40
326 061	Tuningen	296	179	98	134	45,3	66
326 065	Unterkirnach	324	176	41	145	44,8	69
326 074	Villingen-Schwenn., St.	9 642	11 357	311	470	4,9	176
326 068	Vöhrenbach, Stadt	510	281	163	226	44,3	109
	<b>Schwarzwald-Baar-Kreis</b>	<b>26 210</b>	<b>26 778</b>	<b>2 795</b>	<b>4 593</b>	<b>17,5</b>	<b>2 141</b>
<b>327</b>	<b>Tuttlingen</b>						
327 002	Aldingen	800	431	238	367	45,9	208
327 004	Bärenthal	59	-	43	58	98,3	24
327 005	Balgheim	136	52	37	116	85,3	64
327 006	Böttingen	185	192	18	63	34,1	26
327 007	Bubsheim	103	48	42	68	66,0	33
327 008	Buchheim	74	-	71	72	97,3	38
327 009	Deilingen	222	74	88	147	66,2	58
327 010	Denkingen	266	89	146	176	66,2	81
327 011	Dürbheim	166	80	97	115	69,3	48
327 012	Durchhausen	112	-	65	112	100,0	55
327 013	Egesheim	79	-	31	79	100,0	32
327 057	Emmingen-Liptingen	448	267	34	183	40,8	96
327 016	Fridingen a.d. Donau, St.	415	415	111	177	42,7	90
327 017	Frittlingen	266	137	101	143	53,8	70
327 018	Geisingen, Stadt	635	419	185	217	34,2	107
327 019	Gosheim	470	560	43	153	32,6	75
327 020	Gunningen	101	-	38	101	100,0	44
327 023	Hausen ob Verena	82	-	41	82	100,0	43
327 025	Immendingen	643	654	127	125	19,4	53
327 027	Irndorf	84	41	66	46	54,8	19
327 029	Königsheim	74	-	55	74	100,0	34
327 030	Kolbingen	156	198	37	65	41,7	33
327 033	Mahlstetten	85	-	81	82	96,5	33
327 036	Mühlheim a.d. Donau, St.	509	573	130	191	37,5	88
327 038	Neuhausen ob Eck	410	234	101	170	41,5	94
327 040	Reichenbach a. Heuberg	40	-	32	40	100,0	15
327 041	Renquishausen	93	-	64	93	100,0	48
327 056	Rietheim-Weilheim	269	89	72	180	66,9	84
327 055	Seitingen-Oberflacht	289	106	41	194	67,1	104
327 046	Spaichingen, Stadt	1 523	2 055	106	170	11,2	85
327 048	Talheim	117	-	64	116	99,1	55
327 049	Trossingen, Stadt	1 719	2 145	42	172	10,0	82
327 050	Tuttlingen, Stadt	4 167	5 276	24	180	4,3	78
327 051	Wehingen	485	612	71	101	20,8	47
327 054	Wurmlingen	488	385	115	253	51,8	119
	<b>Tuttlingen</b>	<b>15 770</b>	<b>15 132</b>	<b>2 657</b>	<b>4 681</b>	<b>29,7</b>	<b>2 263</b>
	<b>Region</b>						
	<b>Schwarzwald-Baar-Heub.</b>	<b>59 406</b>	<b>58 927</b>	<b>8 276</b>	<b>13 768</b>	<b>23,2</b>	<b>6 542</b>
<b>Region Hochrhein-Bodensee</b>							
	<b>Landkreise</b>						
<b>335</b>	<b>Konstanz</b>						
335 001	Aach, Stadt	171	98	94	95	55,6	40
335 002	Allensbach	824	363	230	501	60,8	224
335 098	Bodman-Ludwigshafen	403	194	120	238	59,1	117
335 015	Büdingen am Hochrhein	134	73	73	57	42,5	38
335 021	Eigeltingen	386	300	258	150	38,9	77

1) Ohne Pendler mit unbestimmtem Ziel.

**Württemberg am 25. Mai 1987 nach Geschlecht, Zeitaufwand für den Weg zur Ausbildungsstätte u. hauptsächl. benutztem Verkehrsmittel**

Ausbildungspendler über die Gemeindegrenzen									Schl.-Nr.
Auspendler <sup>1)</sup>					Einputler				
Zeitaufwand für den Weg zur Ausbildungsstätte (von ... bis unter ... Minuten)			hauptsächlich benutztes Verkehrsmittel		1970	1987			
unter 15	15-30	30 und mehr	Bus, öffentl. Verkehrsmittel	Pkw	insgesamt	insgesamt	% v. Sp. 2	weiblich	
7	8	9	10	11	12	13	14	15	
35	111	30	134	32	3	2	0,9	-	326 037
21	185	105	242	59	1	2	0,5	2	326 041
18	79	17	94	17	4	4	3,1	3	326 054
84	163	47	246	38	7	4	1,3	2	326 055
8	111	102	127	90	118	132	7,3	64	326 052
1	45	50	50	44	171	477	44,7	212	326 060
8	108	18	122	11	32	18	10,1	9	326 061
13	101	31	116	22	20	-	-	-	326 065
49	195	226	235	224	1 168	2 206	19,4	1 100	326 074
15	151	60	186	36	37	2	0,7	1	326 068
<b>582</b>	<b>2 654</b>	<b>1 357</b>	<b>3 217</b>	<b>1 105</b>	<b>3 133</b>	<b>5 279</b>	<b>19,7</b>	<b>2 400</b>	
									<b>327</b>
88	230	49	307	49	38	2	0,5	1	327 002
11	34	13	56	1	-	-	-	-	327 004
79	22	15	98	10	52	34	65,4	12	327 005
2	49	12	52	11	78	70	36,5	32	327 006
29	30	9	57	10	2	14	29,2	7	327 007
21	41	10	69	3	3	-	-	-	327 008
79	46	22	122	22	15	-	-	-	327 009
63	97	16	161	6	-	1	1,1	-	327 010
2	106	7	101	9	-	30	37,5	16	327 011
54	52	6	92	20	-	-	-	-	327 012
8	63	8	78	1	1	-	-	-	327 013
11	139	33	162	18	152	4	1,5	2	327 057
25	119	33	164	12	71	184	44,3	89	327 016
19	101	23	122	20	21	18	13,1	6	327 017
18	136	63	194	22	15	7	1,7	3	327 018
55	65	33	94	30	138	245	43,8	119	327 019
72	26	3	86	14	-	-	-	-	327 020
23	48	11	74	5	1	-	-	-	327 023
1	73	51	98	25	46	140	21,4	70	327 025
-	24	22	43	3	-	4	9,8	2	327 027
32	39	3	63	11	-	-	-	-	327 029
24	30	11	56	9	85	108	54,5	52	327 030
36	35	11	71	11	-	-	-	-	327 033
55	108	28	158	28	2	257	44,9	140	327 036
9	101	60	149	21	27	-	-	-	327 038
20	13	7	37	1	1	-	-	-	327 040
40	34	19	89	4	1	-	-	-	327 041
31	131	18	135	40	-	1	1,1	-	327 056
31	147	16	166	28	26	14	13,2	5	327 055
1	67	102	107	61	466	705	34,3	337	327 046
52	60	4	112	3	13	-	-	-	327 048
3	73	96	107	62	375	608	28,3	313	327 049
34	55	91	120	58	704	1 313	24,9	634	327 050
20	43	38	76	12	111	228	37,3	104	327 051
94	134	25	113	42	-	158	41,0	74	327 054
<b>1 142</b>	<b>2 571</b>	<b>968</b>	<b>3 789</b>	<b>682</b>	<b>2 444</b>	<b>4 145</b>	<b>27,4</b>	<b>2 018</b>	
<b>2 438</b>	<b>7 786</b>	<b>3 544</b>	<b>10 514</b>	<b>2 557</b>	<b>8 202</b>	<b>13 606</b>	<b>23,1</b>	<b>6 467</b>	

**Region Hochrhein-Bodensee**

**335**

6	61	28	71	22	42	23	23,5	7	335 001
23	300	178	326	134	18	49	13,5	49	335 002
66	130	42	191	46	18	32	16,5	15	335 098
6	31	20	30	8	12	-	-	-	335 015
-	106	44	109	40	27	65	21,7	29	335 021

Noch: 4. Schüler und Studierende am Wohn-/Schulort sowie Ausbildungspendler über die Gemeindegrenze in den Gemeinden Baden-

Schl.-Nr.	Gemeinde	Schüler und Studierende		Ausbildungspendler über die Gemeindegrenzen			
				Auspender <sup>1)</sup>			
		1987		1970	1987		
		am Wohnort	am Ort der Ausbildungsstätte	insgesamt	insgesamt	% v. Sp. 1	weiblich
1	2	3	4	5	6		
335 022	Engen, Stadt	1 250	933	211	387	31,0	192
335 025	Gaienhofen	488	651	84	77	15,8	40
335 026	Gailingen	258	149	80	115	44,6	66
335 028	Gottmadingen	1 114	775	239	389	34,9	168
335 035	Hilzingen	897	482	192	414	46,2	203
335 096	Hohenfels	326	169	100	154	47,2	77
335 043	Konstanz, Univ.-Stadt	12 756	14 718	85	435	3,4	237
335 055	Moos	315	81	149	231	73,3	129
335 097	Mühlhausen-Ehingen	430	220	78	207	48,1	112
335 057	Mühlingen	220	200	56	82	37,3	45
335 061	Öhningen	399	201	196	197	49,4	93
335 099	Orsingen-Nenzingen	348	98	141	247	71,0	123
335 063	Radolfzell a. Bodens., St.	3 469	4 198	163	461	13,3	182
335 066	Reichenau	606	245	159	360	59,4	169
335 100	Rielasingen-Worblingen	1 266	867	268	423	33,4	213
335 075	Singen (Hohentwiel), St.	5 153	6 413	245	558	10,8	285
335 077	Steißlingen	458	244	100	219	47,8	104
335 079	Stockach, Stadt	2 006	2 563	132	211	10,5	88
335 080	Tengen, Stadt	434	293	93	139	32,0	72
335 081	Volkertshausen	275	188	87	105	38,2	51
	<b>Konstanz</b>	<b>34 386</b>	<b>34 716</b>	<b>3 633</b>	<b>6 452</b>	<b>18,8</b>	<b>3 145</b>
<b>336</b>	<b>Lörrach</b>						
336 004	Aitern	73	-	54	71	97,3	31
336 006	Bad Bellingen	315	113	130	196	62,2	100
336 008	Binzen	310	209	74	196	63,2	93
336 010	Böllen	16	-	4	16	100,0	9
336 012	Bürchau	18	-	20	18	100,0	12
336 014	Efringen-Kirchen	897	697	218	249	27,8	120
336 019	Eimeldingen	183	59	102	123	67,2	62
336 020	Elbenschwand	20	-	4	19	95,0	9
336 024	Fischingen	94	39	40	54	57,4	26
336 025	Fröhnd	71	-	18	70	98,6	31
336 105	Grenzach-Wyhlen	1 572	1 295	310	273	17,4	119
336 106	Häg-Ehrsberg	126	80	14	46	36,5	24
336 034	Hasel	123	39	62	85	69,1	45
336 036	Hausen im Wiesental	333	219	48	145	43,5	73
336 043	Inzlingen	340	150	71	186	54,7	92
336 045	Kandern, Stadt	849	878	122	145	17,1	63
336 050	Lörrach, Stadt	4 896	6 214	136	319	6,5	118
336 104	Malsburg-Marzell	230	72	98	158	68,7	81
336 057	Maulburg	472	308	147	203	43,0	87
336 060	Neuenweg	37	-	26	37	100,0	21
336 067	Raich	25	-	14	25	100,0	13
336 069	Rheinfeld(Baden), St.	3 588	3 368	163	381	10,6	182
336 073	Rümmingen	205	66	48	139	67,8	69
336 074	Sallneck	48	-	15	48	100,0	25
336 075	Schallbach	84	35	37	46	54,8	26
336 078	Schliengen	545	354	137	241	44,2	119
336 079	Schönau i. Schwarzw., St.	296	791	40	62	20,9	31
336 080	Schönenberg	56	-	17	56	100,0	25
336 081	Schopfheim, Stadt	2 072	2 636	277	363	17,5	183
336 082	Schwörstadt	295	162	83	132	44,7	70
336 084	Steinen	1 037	783	252	373	36,0	175
336 086	Tegernau	47	144	20	18	38,3	10
336 087	Todtnau, Stadt	606	359	209	248	40,9	135
336 089	Tunau	36	-	7	36	100,0	17
336 090	Utzenfeld	75	-	33	74	98,7	37
336 091	Weil am Rhein, Stadt	3 252	3 104	356	479	14,7	238
336 094	Wembach	26	-	35	26	100,0	14
336 096	Wieden	64	46	37	38	59,4	19
336 097	Wies	74	-	32	74	100,0	34
336 098	Wieslet	61	20	13	41	67,2	21

1) Ohne Pendler mit unbestimmtem Ziel.

Württembergs am 25. Mai 1987 nach Geschlecht, Zeitaufwand für den Weg zur Ausbildungsstätte u. hauptsächl. benutztem Verkehrsmittel

Ausbildungspendler über die Gemeindegrenzen									Schl.-Nr.
Auspendler <sup>1)</sup>					Einpender				
Zeitaufwand für den Weg zur Ausbildungsstätte (von... bis unter... Minuten)			hauptsächlich benutztes Verkehrsmittel		1970	1987			
unter 15	15-30	30 und mehr	Bus, öffentl. Verkehrsmittel	Pkw	insgesamt	insgesamt	% v. Sp. 2	weiblich	
7	8	9	10	11	12	13	14	15	
-	119	268	279	78	32	86	9,2	48	335 022
3	36	38	58	19	94	243	37,3	129	335 025
2	39	74	101	12	34	10	6,7	4	335 026
35	195	159	259	93	35	55	7,1	34	335 028
43	257	114	296	69	1	4	0,8	1	335 035
15	100	39	131	19	-	-	-	-	335 096
16	132	287	276	127	692	2437	16,6	841	335 043
52	140	39	180	27	63	-	-	-	335 055
19	116	72	155	41	35	-	-	-	335 097
9	50	23	62	18	23	63	31,5	20	335 057
15	95	87	157	28	2	1	0,5	-	335 061
107	122	18	213	31	71	-	-	-	335 099
30	184	247	257	191	512	1215	28,9	774	335 063
33	228	99	198	106	2	4	1,6	1	335 066
114	206	103	113	132	4	39	4,5	20	335 100
37	218	303	283	245	1537	1847	28,8	845	335 075
30	136	53	160	54	-	7	2,9	5	335 077
33	83	95	132	74	367	774	30,2	433	335 079
-	59	80	118	20	8	-	-	-	335 080
17	37	51	89	14	58	21	11,2	9	335 081
<b>711</b>	<b>3180</b>	<b>2561</b>	<b>4244</b>	<b>1648</b>	<b>3687</b>	<b>6975</b>	<b>20,1</b>	<b>3264</b>	
									<b>336</b>
3	58	10	64	5	-	-	-	-	336 004
21	125	50	167	27	24	-	-	-	336 006
31	141	24	106	23	82	96	45,9	36	336 008
4	10	2	16	-	-	-	-	-	336 010
3	4	11	14	4	-	-	-	-	336 012
19	132	98	186	31	3	53	7,6	26	336 014
31	74	18	86	14	2	-	-	-	336 019
8	7	4	13	5	1	-	-	-	336 020
11	37	6	34	3	2	-	-	-	336 024
27	27	16	68	2	-	-	-	-	336 025
21	102	150	165	75	39	23	1,8	10	336 105
6	23	17	39	4	-	-	-	-	336 106
28	37	20	72	9	-	1	2,6	-	336 034
38	86	21	82	17	28	36	16,4	20	336 036
9	144	33	122	21	2	-	-	-	336 043
-	61	84	101	38	178	184	21,0	106	336 045
25	95	199	183	88	1099	1663	26,8	786	336 050
20	96	42	142	9	-	-	-	-	336 104
35	112	56	147	23	4	40	13,0	15	336 057
3	24	10	29	5	-	-	-	-	336 060
7	12	6	21	4	-	-	-	-	336 067
19	138	224	285	68	262	175	5,2	87	336 069
36	79	24	74	29	-	-	-	-	336 073
19	21	8	36	11	-	-	-	-	336 074
8	30	8	40	3	-	-	-	-	336 075
30	164	47	208	25	87	56	15,8	26	336 078
-	36	26	53	8	331	557	70,4	274	336 079
40	10	6	51	3	-	-	-	-	336 080
22	181	160	316	37	500	946	35,9	475	336 081
23	79	30	112	16	2	-	-	-	336 082
10	205	158	297	40	27	126	16,1	58	336 084
1	13	4	15	3	60	115	79,9	56	336 086
20	95	133	220	27	1	3	0,8	2	336 087
33	1	2	31	4	-	-	-	-	336 089
32	28	14	69	5	-	-	-	-	336 090
34	223	222	271	74	274	359	11,6	167	336 091
20	4	2	14	6	-	-	-	-	336 094
-	21	17	32	6	1	20	43,5	12	336 096
11	38	25	60	12	-	-	-	-	336 097
1	31	9	38	2	20	-	-	-	336 098

Noch: 4. Schüler und Studierende am Wohn-/Schulort sowie Ausbildungspendler über die Gemeindegrenze in den Gemeinden Baden-

Schl.-Nr.	Gemeinde	Schüler und Studierende		Ausbildungspendler über die Gemeindegrenzen			
				Auspendler <sup>1)</sup>			
		1987		1970	1987		
		am Wohnort	am Ort der Ausbildungsstätte	insgesamt	insgesamt	% v. Sp. 1	weiblich
1	2	3	4	5	6		
336 100	Wittlingen	73	24	42	48	65,8	26
336 103	Zell im Wiesental, St.	780	979	138	202	25,9	92
	<b>Lörrach</b>	<b>24 320</b>	<b>23 243</b>	<b>3 703</b>	<b>5 759</b>	<b>23,7</b>	<b>2 777</b>
<b>337</b>	<b>Waldshut</b>						
337 002	Albbruck	849	501	185	344	40,5	156
337 096	Bad Säckingen, Stadt	1 810	2 862	75	89	4,9	32
337 013	Bernau	246	103	44	147	59,8	84
337 022	Bonndorf i.Schwarzw.,St.	699	689	97	141	20,2	77
337 027	Dachsberg (Südschw.)	128	57	31	78	60,9	41
337 030	Dettighofen	122	42	95	79	64,8	40
337 032	Dogern	284	98	91	180	63,4	83
337 124	Eggingen	200	83	66	117	58,5	58
337 038	Görwihl	570	416	107	179	31,4	81
337 039	Grafenhausen	282	184	18	95	33,7	40
337 045	Häusern	130	47	51	82	63,1	41
337 049	Herrisried	211	149	25	62	29,4	26
337 051	Höchenschwand	186	146	53	68	36,6	31
337 053	Hohentengen a.Hochrh.	403	277	58	122	30,3	71
337 059	Ibach	40	-	11	40	100,0	20
337 060	Jestetten	441	482	24	96	21,8	48
337 062	Klettgau	874	528	232	327	37,4	165
337 125	Küssaberg	581	324	88	261	44,9	143
337 065	Lauchringen	947	577	168	372	39,3	180
337 066	Laufenburg (Baden),St.	983	814	252	240	24,4	134
337 070	Lottstetten	249	166	58	83	33,3	51
337 076	Murg	925	602	160	316	34,2	150
337 090	Rickenbach	552	366	84	199	36,1	97
337 097	St. Blasien, Stadt	854	1 285	39	41	4,8	19
337 106	Stühlingen, Stadt	648	583	71	123	19,0	57
337 108	Todtmoos	194	137	64	54	27,8	33
337 128	Ühlingen-Birkendorf	560	401	91	157	28,0	86
337 126	Waldshut-Tiengen, Stadt	2 689	5 197	52	93	3,5	41
337 116	Wehr, Stadt	1 505	1 124	274	440	29,2	231
337 118	Weilheim	326	96	95	223	68,4	105
337 127	Wutach	175	57	43	118	67,4	67
337 123	Wutöschingen	793	549	107	286	36,1	152
	<b>Waldshut</b>	<b>19 456</b>	<b>18 942</b>	<b>2 909</b>	<b>5 252</b>	<b>27,0</b>	<b>2 640</b>
	<b>Region</b>						
	<b>Hochrhein-Bodensee</b>	<b>78 162</b>	<b>76 901</b>	<b>10 245</b>	<b>17 463</b>	<b>22,3</b>	<b>8 562</b>
	<b>Regierungsbezirk</b>						
	<b>Freiburg</b>	<b>270 870</b>	<b>268 922</b>	<b>36 338</b>	<b>62 239</b>	<b>23,0</b>	<b>30 258</b>

1) Ohne Pendler mit unbestimmtem Ziel.

**Württembergs am 25. Mai 1987 nach Geschlecht, Zeitaufwand für den Weg zur Ausbildungsstätte u. hauptsächlich benutztem Verkehrsmittel**

Ausbildungspendler über die Gemeindegrenzen									Schl.-Nr.
Auspendler <sup>1)</sup>					Einpendler				
Zeitaufwand für den Weg zur Ausbildungsstätte (von ... bis unter ... Minuten)			hauptsächlich benutztes Verkehrsmittel		1970	1987			
unter 15	15-30	30 und mehr	Bus, öffentl. Verkehrsmittel	Pkw	insgesamt	insgesamt	% v. Sp. 2	weiblich	
7	8	9	10	11	12	13	14	15	
9	29	10	42	2	5	-	-	-	336 100
-	131	71	176	20	227	403	41,2	200	336 103
<b>718</b>	<b>2 964</b>	<b>2 077</b>	<b>4 297</b>	<b>808</b>	<b>3 261</b>	<b>4 856</b>	<b>20,9</b>	<b>2 356</b>	
									<b>337</b>
20	272	52	296	43	7	-	-	-	337 002
1	24	64	71	17	667	1 156	40,4	619	337 096
19	79	49	128	16	-	5	4,9	1	337 013
-	17	124	119	20	29	135	19,6	73	337 022
6	34	38	71	5	-	10	17,5	4	337 027
25	44	10	65	11	-	1	2,4	-	337 030
65	100	15	135	21	-	-	-	-	337 032
26	72	19	96	20	-	-	-	-	337 124
2	55	122	151	27	2	27	6,5	15	337 038
2	44	49	81	11	26	1	0,5	-	337 039
37	29	16	76	5	-	-	-	-	337 045
1	11	50	50	12	21	2	1,3	2	337 049
3	46	19	61	6	32	30	20,5	16	337 051
-	20	102	113	8	-	-	-	-	337 053
2	32	6	40	-	-	-	-	-	337 059
3	9	84	77	18	130	140	29,0	78	337 060
-	163	164	289	34	1	-	-	-	337 062
43	173	45	230	25	2	7	2,2	4	337 125
110	209	53	268	25	17	5	0,9	3	337 065
1	159	80	195	36	2	78	9,6	37	337 066
15	27	41	52	22	1	1	0,6	-	337 070
65	188	63	262	34	-	5	0,8	3	337 076
12	116	71	166	30	1	14	3,8	4	337 090
1	10	30	28	13	142	474	36,9	255	337 097
-	9	114	107	12	74	60	10,3	28	337 106
-	15	39	42	8	3	-	-	-	337 108
1	76	80	137	17	16	2	0,5	2	337 128
2	21	70	60	30	1 443	2 614	50,3	1 296	337 126
26	274	140	385	45	91	77	6,9	41	337 116
78	109	36	137	68	5	1	1,0	-	337 118
15	81	22	98	20	-	-	-	-	337 127
-	180	106	264	21	1	47	8,6	27	337 123
<b>581</b>	<b>2 698</b>	<b>1 973</b>	<b>4 350</b>	<b>680</b>	<b>2 713</b>	<b>4 892</b>	<b>25,8</b>	<b>2 508</b>	
<b>2 010</b>	<b>8 842</b>	<b>6 611</b>	<b>12 891</b>	<b>3 136</b>	<b>9 661</b>	<b>16 723</b>	<b>21,7</b>	<b>8 128</b>	
<b>8 804</b>	<b>32 969</b>	<b>20 466</b>	<b>43 910</b>	<b>11 788</b>	<b>35 780</b>	<b>61 791</b>	<b>23,0</b>	<b>30 054</b>	

Noch: 4. Schüler und Studierende am Wohn-/Schulort sowie Ausbildungspendler über die Gemeindegrenze in den Gemeinden Baden-

Schl.-Nr.	Gemeinde	Schüler und Studierende		Ausbildungspendler über die Gemeindegrenzen			
				Auspendler <sup>1)</sup>			
		1987		1970	1987		
		am Wohnort	am Ort der Ausbildungsstätte	insgesamt	insgesamt	% v. Sp. 1	weiblich
1	2	3	4	5	6		

Regierungsbezirk Tübingen

Region Neckar-Alb

Landkreise						
<b>415</b>	<b>Reutlingen</b>					
415 078	Bad Urach, Stadt	1 433	2 452	140	225	95
415 014	Dettingen an der Erms	1 257	561	371	693	371
415 089	Engstingen	619	588	118	183	89
415 019	Eningen unter Achalm	1 319	491	503	833	389
415 027	Gomadingen	276	141	60	140	88
415 028	Grabenstetten	187	46	100	141	68
415 029	Grafenberg	337	97	132	240	125
415 034	Hayingen, Stadt	368	246	72	127	83
415 090	Hohenstein	494	279	101	215	105
415 039	Hülben	339	233	146	169	84
415 092	Lichtenstein	1 256	610	387	658	318
415 048	Mehrstetten	179	139	39	78	43
415 050	Metzingen, Stadt	2 819	3 083	248	591	267
415 053	Münsingen, Stadt	1 583	1 873	71	126	51
415 058	Pfronstetten	223	100	27	140	72
415 059	Pfullingen, Stadt	2 325	2 422	354	669	267
415 060	Pliezhausen	1 082	814	185	417	186
415 061	Reutlingen, Stadt	15 245	17 929	541	1 547	639
415 062	Riederich	624	279	134	355	176
415 088	Römerstein	538	344	142	223	109
415 091	Sonnenbühl	903	489	178	415	204
415 093	St. Johann	642	362	183	311	180
415 073	Trochtelfingen, Stadt	805	469	151	352	176
415 087	Walddorfhäslach	563	267	85	298	144
415 080	Wannweil	682	249	262	432	198
415 085	Zwiefalten	301	364	119	65	25
415 086	Gutsbezirk Münsingen	21	-	42	21	10
	<b>Reutlingen</b>	<b>36 420</b>	<b>34 927</b>	<b>4 891</b>	<b>9 664</b>	<b>4 562</b>
<b>416</b>	<b>Tübingen</b>					
416 048	Ammerbuch	1 531	660	363	881	419
416 006	Bodelshausen	728	373	119	352	181
416 009	Dettenhausen	790	325	152	462	219
416 011	Dußlingen	672	496	267	320	145
416 015	Gomaringen	1 049	486	370	569	277
416 018	Hirrlingen	316	223	78	134	65
416 022	Kirchentellinsfurt	753	486	208	405	196
416 023	Kusterdingen	1 202	412	337	788	364
416 025	Mössingen, Stadt	2 606	2 866	205	404	179
416 026	Nehren	431	231	157	217	109
416 049	Neustetten	358	137	113	220	106
416 031	Ofterdingen	570	267	181	304	150
416 036	Rottenburg am Neckar, St.	5 281	4 959	641	981	419
416 050	Starzach	383	199	125	187	95
416 041	Tübingen, Univ.-Stadt	19 191	27 746	475	569	261
	<b>Tübingen</b>	<b>35 861</b>	<b>39 866</b>	<b>3 791</b>	<b>6 793</b>	<b>3 185</b>
<b>417</b>	<b>Zollernalbkreis</b>					
417 079	Albstadt, Stadt	5 397	5 705	76	283	105
417 002	Balingen, Stadt	4 193	4 860	85	253	100
417 008	Bisingen	1 042	784	177	289	135
417 010	Bitz	424	247	64	179	86
417 013	Burladingen, Stadt	1 672	1 392	252	293	130
417 014	Dautmergen	45	-	26	45	24
417 015	Dormettingen	108	25	46	82	36
417 016	Dotternhausen	238	176	23	108	58
417 022	Geislingen, Stadt	661	392	138	268	125
417 023	Grosselfingen	218	133	42	85	43

1) Ohne Pendler mit unbestimmtem Ziel.



Württemberg am 25. Mai 1987 nach Geschlecht, Zeitaufwand für den Weg zur Ausbildungsstätte u. hauptsächlich benutztem Verkehrsmittel

Ausbildungspendler über die Gemeindegrenzen									Schl.-Nr.
Auspendler <sup>1)</sup>					Einpender				
Zeitaufwand für den Weg zur Ausbildungsstätte (von ... bis unter ... Minuten)			hauptsächlich benutztes Verkehrsmittel		1970	1987			
unter 15	15-30	30 und mehr	Bus, öffentl. Verkehrsmittel	Pkw	insgesamt	insgesamt	% v. Sp. 2	weiblich	
7	8	9	10	11	12	13	14	15	

Regierungsbezirk Tübingen

Region Neckar-Alb

									<b>415</b>
-	81	144	123	99	531	1 251	51,0	717	415 078
99	435	159	456	135	1	2	0,4	2	415 014
1	71	111	135	45	13	153	26,0	80	415 089
118	533	182	556	194	4	9	1,8	5	415 019
27	89	24	117	22	39	5	3,5	3	415 027
51	72	18	122	18	47	-	-	-	415 028
61	149	30	121	36	1	-	-	-	415 029
13	57	57	108	18	29	5	2,0	1	415 034
11	108	96	189	24	2	-	-	-	415 090
48	98	23	144	25	44	63	27,0	25	415 039
63	426	169	506	141	2	16	2,6	6	415 092
17	51	10	64	13	100	38	27,3	14	415 048
12	237	342	361	205	570	863	28,0	415	415 050
2	11	113	54	70	218	424	22,6	291	415 053
10	71	59	133	7	1	18	18,0	5	415 058
109	299	261	259	318	404	771	31,8	414	415 059
16	270	131	271	125	1	154	18,9	79	415 060
86	627	834	493	953	2 815	4 262	23,8	1 821	415 061
28	273	54	157	58	31	11	3,9	2	415 062
2	138	83	198	23	42	30	8,7	13	415 088
8	250	157	354	59	-	1	0,2	1	415 091
7	202	102	257	47	6	32	8,8	15	415 093
-	229	123	290	49	34	20	4,3	9	415 073
36	179	83	244	50	-	3	1,1	2	415 087
72	241	119	261	132	1	-	-	-	415 080
-	38	27	55	10	2	128	35,2	73	415 085
5	15	1	16	1	2	-	-	-	415 086
<b>902</b>	<b>5 250</b>	<b>3 512</b>	<b>6 044</b>	<b>2 877</b>	<b>4 940</b>	<b>8 259</b>	<b>23,6</b>	<b>3 993</b>	
									<b>416</b>
57	455	369	566	233	171	21	3,2	8	416 048
53	224	75	269	77	-	2	0,5	1	416 006
17	221	224	362	97	-	-	-	-	416 009
12	199	109	172	118	2	146	29,4	81	416 011
39	296	234	307	181	3	8	1,6	4	416 015
-	91	43	105	28	84	43	19,3	20	416 018
-	242	163	182	164	1	141	29,0	78	416 022
114	479	195	434	255	17	2	0,5	1	416 023
3	173	228	198	183	253	674	23,5	351	416 025
75	112	30	122	52	40	20	8,7	6	416 026
62	127	31	176	39	19	1	0,7	-	416 049
119	141	44	156	65	35	1	0,4	-	416 031
85	453	443	435	454	504	676	13,6	391	416 036
3	80	104	143	44	35	5	2,5	3	416 050
27	156	386	216	331	3 085	9 175	33,1	4 169	416 041
<b>666</b>	<b>3 449</b>	<b>2 678</b>	<b>3 843</b>	<b>2 321</b>	<b>4 249</b>	<b>10 915</b>	<b>27,4</b>	<b>5 113</b>	
									<b>417</b>
-	65	218	104	174	484	616	10,8	292	417 079
1	52	200	92	155	344	937	19,3	438	417 002
48	144	99	213	65	15	33	4,2	17	417 008
32	112	35	142	36	2	2	0,8	-	417 010
2	118	173	181	110	87	14	1,0	6	417 013
18	21	6	43	2	-	-	-	-	417 014
46	35	1	72	7	-	-	-	-	417 015
32	56	20	93	13	23	48	27,3	23	417 016
38	178	52	222	36	-	-	-	-	417 022
18	60	7	76	8	42	-	-	-	417 023

Noch: 4. Schüler und Studierende am Wohn-/Schulort sowie Ausbildungspendler über die Gemeindegrenze in den Gemeinden Baden-

Schl.-Nr.	Gemeinde	Schüler und Studierende		Ausbildungspendler über die Gemeindegrenzen			
				Auspender <sup>1)</sup>			
		1987		1970	1987		
		am Wohnort	am Ort der Ausbildungsstätte	insgesamt	insgesamt	% v. Sp. 1	weiblich
1	2	3	4	5	6		
417 025	Haigerloch, Stadt	1 326	1 165	111	181	13,7	68
417 029	Hausen am Tann	59	-	41	59	100,0	29
417 031	Hechingen, Stadt	2 171	2 862	193	292	13,5	122
417 036	Jungingen	175	80	100	122	69,7	64
417 044	Meßstetten, Stadt	1 304	1 233	298	232	17,8	107
417 045	Nusplingen	296	188	65	132	44,6	73
417 047	Obernheim	192	147	38	75	39,1	30
417 051	Rangendingen	776	492	88	349	45,0	169
417 052	Ratshausen	101	-	61	101	100,0	42
417 054	Rosenfeld, Stadt	708	559	100	151	21,3	85
417 057	Schömburg, Stadt	521	742	150	118	22,6	55
417 063	Straßberg	295	154	53	140	47,5	79
417 071	Weilen unter d. Rinnen	60	-	41	59	98,3	29
417 075	Winterlingen	846	740	79	173	20,4	69
417 078	Zimmern unter der Burg	56	-	43	56	100,0	27
	<b>Zollernalbkreis</b>	<b>22 884</b>	<b>22 076</b>	<b>2 390</b>	<b>4 125</b>	<b>18,0</b>	<b>1 890</b>
	<b>Region Neckar-Alb</b>	<b>95 165</b>	<b>96 869</b>	<b>11 072</b>	<b>20 582</b>	<b>21,6</b>	<b>9 637</b>
<b>Region Donau-Iller<sup>2)</sup></b>							
	<b>Stadtkreis</b>						
421 000	Ulm, Univ.-Stadt	15 945	22 960	296	587	3,7	248
	<b>Landkreise</b>						
425	<b>Alb-Donau-Kreis</b>						
425 002	Allmendingen	631	450	180	240	38,0	133
425 004	Altheim	103	-	21	102	99,0	53
425 005	Altheim (Alb)	215	137	97	135	62,8	70
425 008	Amstetten	518	424	142	225	43,4	105
425 011	Asselfingen	116	18	70	94	81,0	47
425 013	Ballendorf	86	69	40	56	65,1	30
425 140	Balzheim	198	76	119	120	60,6	57
425 014	Beimerstetten	278	76	78	202	72,7	97
425 017	Berghülen	276	184	56	111	40,2	60
425 019	Bernstadt	256	80	73	174	68,0	86
425 020	Blaubeuren, Stadt	1 571	1 584	173	226	14,4	108
425 141	Blaustein	1 978	1 071	630	912	46,1	398
425 022	Börslingen	21	-	28	21	100,0	11
425 024	Breitingen	21	-	41	21	100,0	12
425 028	Dietenheim, Stadt	750	521	192	278	37,1	129
425 031	Dornstadt	1 175	955	253	433	36,9	204
425 033	Ehingen (Donau), Stadt	3 622	4 199	282	423	11,7	188
425 035	Emeringen	14	-	25	14	100,0	7
425 036	Emerkingen	145	-	39	143	98,6	66
425 039	Erbach	1 619	1 128	431	653	40,3	305
425 050	Griesingen	125	13	76	109	87,2	56
425 052	Grundsheim	30	-	50	30	100,0	12
425 055	Hausen am Bussen	46	-	15	46	100,0	23
425 139	Heroldstatt	267	159	75	112	41,9	57
425 062	Holzkirch	23	-	28	23	100,0	11
425 064	Hüttisheim	184	59	75	125	67,9	53
425 137	Illerkirchberg	577	187	173	399	69,2	198
425 086	Illerrieden	463	176	184	280	60,5	131
425 071	Laichingen, Stadt	1 330	1 710	156	155	11,7	64
425 072	Langenau, Stadt	1 645	2 146	195	225	13,7	87
425 073	Lauterach	73	39	51	47	64,4	24
425 075	Lonsee	536	186	107	348	64,9	159
425 079	Merklingen	213	80	87	133	62,4	72
425 081	Munderkingen, Stadt	697	994	115	224	32,1	123
425 083	Neenstetten	102	-	69	102	100,0	60

1) Ohne Pendler mit unbestimmtem Ziel. - 2) Soweit Land Baden-Württemberg.

Württembergs am 25. Mai 1987 nach Geschlecht, Zeitaufwand für den Weg zur Ausbildungsstätte u. hauptsächlich benutztem Verkehrsmittel

Ausbildungspendler über die Gemeindegrenzen									Schl.-Nr.
Auspendler <sup>1)</sup>					Einputler				
Zeitaufwand für den Weg zur Ausbildungsstätte (von... bis unter... Minuten)			hauptsächlich benutztes Verkehrsmittel		1970	1987			
unter 15	15-30	30 und mehr	Bus, öffentl. Verkehrsmittel	Pkw	insgesamt	insgesamt	% v. Sp. 2	weiblich	
7	8	9	10	11	12	13	14	15	
-	93	88	115	62	92	24	2,1	14	417 025
6	48	5	55	3	-	-	-	-	417 029
27	115	150	155	133	500	992	34,7	501	417 031
9	79	34	101	20	90	27	33,8	15	417 036
8	143	81	180	51	74	165	13,4	85	417 044
21	81	30	124	7	34	25	13,3	9	417 045
-	57	18	65	10	93	30	20,4	17	417 047
-	266	83	301	45	62	69	14,0	26	417 051
57	28	16	94	6	-	-	-	-	417 052
13	89	49	125	21	22	8	1,4	4	417 054
4	66	48	94	23	203	339	45,7	174	417 057
48	71	21	113	24	-	1	0,6	-	417 063
28	26	5	55	4	-	-	-	-	417 071
1	118	54	121	47	9	73	9,9	41	417 075
44	10	2	54	2	-	-	-	-	417 078
<b>499</b>	<b>2 131</b>	<b>1 495</b>	<b>2 990</b>	<b>1 064</b>	<b>2 176</b>	<b>3 403</b>	<b>15,4</b>	<b>1 662</b>	
<b>2 067</b>	<b>10 830</b>	<b>7 685</b>	<b>12 877</b>	<b>6 262</b>	<b>11 365</b>	<b>22 577</b>	<b>23,3</b>	<b>10 768</b>	
<b>Region Donau-Iller<sup>2)</sup></b>									
<b>48</b>	<b>115</b>	<b>424</b>	<b>328</b>	<b>223</b>	<b>3 940</b>	<b>7 646</b>	<b>33,3</b>	<b>3 161</b>	<b>421 000</b>
									<b>425</b>
23	126	91	197	32	20	64	14,2	30	425 002
48	52	2	90	10	1	-	-	-	425 004
46	50	39	121	13	99	60	43,8	25	425 005
6	124	95	197	26	33	131	30,9	51	425 008
16	56	22	83	5	14	-	-	-	425 011
-	50	6	52	3	55	39	56,5	18	425 013
59	36	25	104	11	1	2	2,6	1	425 140
63	94	45	159	33	35	3	3,9	-	425 014
6	68	37	96	14	95	21	11,4	9	425 017
30	114	30	145	25	22	-	-	-	425 019
26	69	131	134	84	178	248	15,7	131	425 020
131	420	361	550	278	14	17	1,6	7	425 141
2	16	3	20	1	-	-	-	-	425 022
4	14	3	17	4	-	-	-	-	425 024
87	75	116	132	54	104	54	10,4	20	425 028
44	163	226	312	107	87	225	23,6	99	425 031
22	183	218	232	157	606	1 015	24,2	528	425 033
1	4	9	12	2	-	-	-	-	425 035
91	42	10	119	14	-	-	-	-	425 036
35	370	248	513	129	182	170	15,1	82	425 039
45	47	17	88	15	22	-	-	-	425 050
12	15	3	26	2	19	-	-	-	425 052
13	26	7	34	12	3	-	-	-	425 055
35	52	25	91	18	44	6	3,8	2	425 139
5	15	3	21	2	-	-	-	-	425 062
24	70	31	108	8	19	-	-	-	425 064
104	221	74	298	58	7	10	5,3	5	425 137
110	115	55	210	22	17	1	0,6	-	425 066
1	44	110	90	64	254	545	31,9	289	425 071
5	99	121	118	100	156	743	34,6	382	425 072
4	29	14	39	6	-	13	33,3	8	425 073
64	192	92	303	43	19	-	-	-	425 075
25	81	27	114	14	24	1	1,3	1	425 079
7	113	104	183	35	400	527	53,0	253	425 081
40	43	19	98	3	13	-	-	-	425 083

Noch: 4. Schüler und Studierende am Wohn-/Schulort sowie Ausbildungspendler über die Gemeindegrenze in den Gemeinden Baden-

Schl.-Nr.	Gemeinde	Schüler und Studierende		Ausbildungspendler über die Gemeindegrenzen			
				Auspender <sup>1)</sup>			
		1987		1970	1987		
		am Wohnort	am Ort der Ausbildungsstätte	insgesamt	insgesamt	% v. Sp. 1	weiblich
1	2	3	4	5	6		
425 084	Nellingen	202	171	44	89	44,1	46
425 085	Nerenstetten	56	-	39	56	100,0	27
425 088	Oberdischingen	220	217	93	141	64,1	61
425 090	Obermarchtal	207	231	78	99	47,8	48
425 091	Oberstadion	189	211	72	76	40,2	46
425 092	Öllingen	60	-	29	59	98,3	26
425 093	Öpfingen	310	158	69	213	68,7	100
425 097	Rammingen	121	68	47	90	74,4	37
425 098	Rechtenstein	39	-	31	39	100,0	18
425 104	Rottenacker	265	87	60	177	66,8	90
425 108	Schelklingen, Stadt	923	577	294	412	44,6	209
425 110	Schnürpflingen	176	51	59	123	69,9	59
425 112	Setzingen	87	33	34	54	62,1	24
425 138	Staig	427	382	111	220	51,5	99
425 123	Untermarchtal	98	17	49	80	81,6	40
425 124	Unterstadion	87	9	53	78	89,7	38
425 125	Unterwachingen	28	-	12	28	100,0	11
425 130	Weidenstetten	136	151	83	88	64,7	44
425 134	Westerheim	395	262	47	179	45,3	93
425 135	Westerstetten	264	94	136	167	63,3	80
	<b>Alb-Donau-Kreis</b>	<b>24 194</b>	<b>19 440</b>	<b>5 866</b>	<b>9 409</b>	<b>38,9</b>	<b>4 492</b>
<b>426</b>	<b>Biberach</b>						
426 001	Achstetten	489	314	66	182	37,2	93
426 005	Alleshäusern	48	88	15	27	56,3	15
426 006	Allmannsweiler	42	-	32	41	97,6	18
426 008	Altheim	319	96	131	222	69,6	106
426 011	Attenweiler	252	108	94	151	59,9	77
426 013	Bad Buchau, Stadt	455	536	49	150	33,0	65
426 014	Bad Schussenried, St.	895	850	102	214	23,9	94
426 019	Berkheim	403	222	108	211	52,4	112
426 020	Betzenweiler	92	-	60	92	100,0	38
426 021	Biberach a.d.Riß, St.	4 316	6 877	70	259	6,0	105
426 028	Burgrieden	358	214	92	174	48,6	87
426 031	Dettingen an der Iller	214	129	42	96	44,9	47
426 035	Dürmentingen	347	266	124	128	36,9	60
426 036	Dürnau	67	-	29	67	100,0	35
426 038	Eberhardzell	480	272	89	206	42,9	113
426 043	Erlenmoos	222	71	85	151	68,0	71
426 044	Erolzheim	297	375	33	123	41,4	56
426 045	Ertingen	664	411	104	299	45,0	166
426 135	Gutenzell-Hürbel	208	123	139	140	67,3	75
426 058	Hochdorf	308	115	108	203	65,9	106
426 062	Ingoldingen	381	248	87	164	43,0	81
426 084	Kanzach	50	-	61	50	100,0	25
426 065	Kirchberg an der Iller	245	175	81	93	38,0	51
426 066	Kirchdorf an der Iller	396	368	105	160	40,4	75
426 067	Langenenslingen	415	141	185	271	65,3	132
426 070	Laupheim, Stadt	2 169	2 512	206	292	13,5	115
426 071	Maselheim	489	171	122	315	64,4	137
426 073	Mietingen	539	433	114	216	40,1	110
426 074	Mittelbiberach	474	276	108	232	48,9	107
426 078	Moosburg	22	-	8	22	100,0	11
426 087	Ochsenhausen, Stadt	1 050	1 647	230	206	19,6	106
426 090	Oggelshausen	119	48	60	81	68,1	35
426 097	Riedlingen, Stadt	1 263	2 426	136	194	15,4	102
426 100	Rot an der Rot	559	299	99	277	49,6	134
426 134	Schemmerhofen	955	579	260	371	38,8	194
426 108	Schwendi	846	829	134	199	23,5	95
426 109	Seekirch	36	-	31	36	100,0	26
426 113	Steinhausen a.d.Rottum	257	76	105	180	70,0	72
426 117	Tannheim	245	148	51	108	44,1	55
426 118	Tiefenbach	76	1	62	75	98,7	36

1) Ohne Pendler mit unbestimmtem Ziel.

**Württembergs am 25. Mai 1987 nach Geschlecht, Zeitaufwand für den Weg zur Ausbildungsstätte u. hauptsächlich benutztem Verkehrsmittel**

Ausbildungspendler über die Gemeindegrenzen									Schl.-Nr.
Auspendler <sup>1)</sup>					Einpender				
Zeitaufwand für den Weg zur Ausbildungsstätte (von... bis unter... Minuten)			hauptsächlich benutztes Verkehrsmittel		1970	1987			
unter 15	15-30	30 und mehr	Bus, öffentl. Verkehrsmittel	Pkw	insgesamt	insgesamt	% v. Sp. 2	weiblich	
7	8	9	10	11	12	13	14	15	
4	53	32	72	14	85	59	34,5	26	425 084
32	23	1	53	3	-	-	-	-	425 085
12	95	34	125	13	69	138	63,6	51	425 088
9	46	44	89	9	92	124	53,7	111	425 090
7	41	28	65	9	83	101	47,9	47	425 091
21	29	9	49	8	23	-	-	-	425 092
48	127	38	186	24	89	64	40,5	27	425 093
32	48	10	77	10	38	38	55,9	14	425 097
8	18	13	32	5	8	-	-	-	425 098
61	69	47	152	16	2	1	1,1	1	425 104
39	210	163	346	55	19	75	13,0	32	425 108
25	57	41	108	13	36	-	-	-	425 110
21	26	7	52	1	47	-	-	-	425 112
3	156	61	151	40	18	178	46,6	79	425 138
35	27	18	70	8	3	-	-	-	425 123
30	39	9	72	3	8	-	-	-	425 124
25	2	1	27	1	-	-	-	-	425 125
21	44	23	72	16	76	103	68,2	54	425 130
76	68	35	152	21	33	49	18,7	18	425 134
17	87	63	150	17	-	-	-	-	425 135
<b>1 760</b>	<b>4 553</b>	<b>3 096</b>	<b>7 206</b>	<b>1 690</b>	<b>3 272</b>	<b>4 825</b>	<b>24,8</b>	<b>2 401</b>	
									<b>426</b>
63	86	33	152	14	-	10	3,2	6	426 001
3	19	5	25	2	110	67	76,1	37	426 005
22	15	4	36	5	-	-	-	-	426 006
106	90	26	99	34	59	-	-	-	426 008
12	100	39	137	10	35	8	7,4	4	426 011
4	79	67	122	27	155	232	43,3	107	426 013
52	75	87	137	53	85	178	20,9	96	426 014
50	114	47	193	14	2	32	14,4	18	426 019
28	53	11	78	12	-	-	-	-	426 020
52	62	145	161	93	1 333	2 849	41,4	1 333	426 021
37	111	26	140	21	33	30	14,0	11	426 028
24	48	24	93	2	1	14	10,9	7	426 031
51	55	22	115	11	76	49	18,4	22	426 035
46	19	2	56	10	-	-	-	-	426 036
4	103	99	176	22	6	1	0,4	1	426 038
103	33	15	138	10	57	-	-	-	426 043
17	62	44	112	9	70	203	54,1	123	426 044
41	209	49	258	30	22	47	11,4	30	426 045
38	85	17	132	6	34	57	46,3	32	426 135
48	126	29	157	36	-	12	10,4	7	426 058
23	113	28	130	15	5	31	12,5	16	426 062
26	18	6	39	8	-	-	-	-	426 064
13	58	22	82	10	43	27	15,4	12	426 065
16	80	64	143	16	80	134	36,4	52	426 066
60	175	36	237	26	64	-	-	-	426 067
37	113	142	181	101	352	652	26,0	348	426 070
21	223	71	277	32	4	3	1,8	2	426 071
58	129	29	163	37	75	111	25,6	36	426 073
96	118	18	111	47	35	35	12,7	15	426 074
13	6	3	18	3	-	-	-	-	426 078
51	98	57	158	44	201	810	49,2	414	426 087
29	44	8	64	7	11	10	20,8	3	426 090
48	92	54	140	52	777	1 360	56,1	706	426 097
18	168	91	259	16	39	22	7,4	4	426 100
12	277	82	321	40	2	4	0,7	2	426 134
35	106	58	152	46	176	189	22,8	88	426 108
9	16	11	28	5	1	-	-	-	426 109
28	112	40	162	13	2	1	1,3	-	426 113
6	81	21	88	13	1	17	11,5	9	426 117
28	41	6	71	-	-	1	100,0	-	426 118

Noch: 4. Schüler und Studierende am Wohn-/Schulort sowie Ausbildungspendler über die Gemeindegrenze in den Gemeinden Baden-

Schl.-Nr.	Gemeinde	Schüler und Studierende		Ausbildungspendler über die Gemeindegrenzen			
				Auspendler <sup>1)</sup>			
		1987		1970	1987		
		am Wohnort	am Ort der Ausbildungsstätte	insgesamt	insgesamt	% v. Sp. 1	weiblich
1	2	3	4	5	6		
426 120	Ummendorf	567	377	122	268	47,3	130
426 121	Unlingen	360	249	73	181	50,3	87
426 124	Uttenweiler	436	274	93	163	37,4	83
426 125	Wain	215	121	43	131	60,9	70
426 128	Warthausen	614	221	137	395	64,3	181
	<b>Biberach</b>	<b>23 254</b>	<b>22 686</b>	<b>4 285</b>	<b>7 816</b>	<b>33,6</b>	<b>3 789</b>
	<b>Region Donau-Iller<sup>2)</sup></b>	<b>63 393</b>	<b>65 086</b>	<b>10 447</b>	<b>17 812</b>	<b>28,1</b>	<b>8 529</b>

**Region Bodensee-Oberschwaben**

<b>Landkreise</b>							
<b>435</b>	<b>Bodenseekreis</b>						
435 005	Bermatingen	513	167	233	344	67,1	165
435 010	Daisendorf	181	–	46	178	98,3	84
435 067	Deggenhausertal	450	267	95	184	40,9	86
435 013	Eriskirch	566	199	164	359	63,4	176
435 015	Frickingen	312	97	95	215	68,9	102
435 016	Friedrichshafen, Stadt	6 950	8 083	363	614	8,8	238
435 018	Hagnau am Bodensee	193	57	82	144	74,6	75
435 020	Heiligenberg	350	175	78	208	59,4	107
435 024	Immenstaad a. Bodensee	911	475	110	441	48,4	222
435 029	Kressbronn am Bodensee	921	807	270	292	31,7	146
435 030	Langenargen	806	302	220	498	61,8	229
435 034	Markdorf, Stadt	1 712	2 375	158	330	19,3	155
435 035	Meckenbeuren	1 573	843	374	731	46,5	366
435 036	Meersburg, Stadt	598	537	172	264	44,1	117
435 042	Neukirch	335	193	77	142	42,4	83
435 045	Oberteuringen	465	130	137	330	71,0	155
435 047	Owingen	490	227	118	262	53,5	131
435 052	Salem	1 530	1 388	190	399	26,1	193
435 053	Sipplingen	245	160	72	110	44,9	57
435 054	Stetten	104	29	46	85	81,7	47
435 057	Tett nang, Stadt	2 285	2 754	265	382	16,7	201
435 059	Überlingen, Stadt	2 478	3 981	173	210	8,5	81
435 066	Uhl d i n g e n - M ü h l h o f e n	736	349	173	389	52,9	191
	<b>Bodenseekreis</b>	<b>24 704</b>	<b>23 595</b>	<b>3 711</b>	<b>7 111</b>	<b>28,8</b>	<b>3 407</b>
<b>436</b>	<b>Ravensburg</b>						
436 001	Achberg	151	36	53	114	75,5	52
436 003	Aichstetten	337	213	60	124	36,8	77
436 004	Aitrach	394	252	60	151	38,3	80
436 005	Altshausen	642	782	48	166	25,9	77
436 006	Arntzell	432	306	114	134	31,0	73
436 094	Argenbühl	811	600	196	210	25,9	111
436 008	Aulendorf, Stadt	1 016	1 050	157	137	13,5	65
436 009	Bad Waldsee, Stadt	2 215	2 159	217	253	11,4	105
436 010	Bad Wurzach, Stadt	1 989	1 932	283	230	11,6	101
436 011	Baienfurt	919	312	328	617	67,1	300
436 012	Baindt	692	401	88	341	49,3	159
436 013	Berg	661	311	73	383	57,9	182
436 014	Bergatreute	346	231	61	129	37,3	67
436 018	Bodnegg	379	893	74	102	26,9	43
436 019	Boms	47	1	65	46	97,9	21
436 024	Ebenweiler	142	24	41	118	83,1	56
436 093	Ebersbach-Musbach	177	53	149	125	70,6	57
436 027	Eichstegen	61	–	14	60	98,4	27
436 032	Fleischwangen	70	13	44	56	80,0	32
436 096	Fronreute	566	281	99	290	51,2	148
436 039	Grünkraut	382	113	139	266	69,6	133
436 040	Guggenhausen	30	–	25	29	96,7	16
436 095	Horgenzell	587	366	226	246	41,9	123
436 047	Hoßkirch	75	–	51	75	100,0	39
436 049	Isny im Allgäu, Stadt	2 722	2 845	123	185	6,8	84

1) Ohne Pendler mit unbestimmtem Ziel. – 2) Soweit Land Baden-Württemberg.

Württemberg am 25. Mai 1987 nach Geschlecht, Zeitaufwand für den Weg zur Ausbildungsstätte u. hauptsächl. benutztem Verkehrsmittel

Ausbildungspendler über die Gemeindegrenzen									Schl.-Nr.
Auspender <sup>1)</sup>					Einpender				
Zeitaufwand für den Weg zur Ausbildungsstätte (von... bis unter... Minuten)			hauptsächlich benutztes Verkehrsmittel		1970	1987			
unter 15	15-30	30 und mehr	Bus, öffentl. Verkehrsmittel	Pkw	insgesamt	insgesamt	% v. Sp. 2	weiblich	
7	8	9	10	11	12	13	14	15	
57	187	24	107	42	76	87	23,1	37	426 120
74	92	15	141	15	65	70	28,1	35	426 121
8	128	27	147	14	1	1	0,4	-	426 124
35	59	37	115	9	73	38	31,4	16	426 125
104	237	54	142	79	-	9	4,1	4	426 128
<b>1 706</b>	<b>4 315</b>	<b>1 795</b>	<b>5 993</b>	<b>1 111</b>	<b>4 161</b>	<b>7 401</b>	<b>32,6</b>	<b>3 633</b>	
<b>3 514</b>	<b>8 983</b>	<b>5 315</b>	<b>13 527</b>	<b>3 024</b>	<b>11 373</b>	<b>19 872</b>	<b>30,5</b>	<b>9 195</b>	

Region Bodensee-Oberschwaben

									435
123	170	51	252	36	1	-	-	-	435 005
61	74	43	126	23	-	-	-	-	435 010
10	103	71	136	41	24	2	0,7	1	435 067
37	262	60	262	45	-	1	0,5	-	435 013
22	140	53	187	17	25	4	4,1	2	435 015
114	201	299	245	242	1 095	1 794	22,2	968	435 016
21	64	59	109	19	1	13	22,8	8	435 018
6	113	89	177	28	7	35	20,0	11	435 020
12	248	181	372	50	38	19	4,0	4	435 024
14	150	128	239	42	1	188	23,3	68	435 029
44	293	161	385	57	1	5	1,7	2	435 030
12	101	217	220	92	412	1 009	42,5	457	435 034
83	416	232	483	109	4	10	1,2	1	435 035
1	120	143	210	29	61	209	38,9	107	435 036
2	65	75	117	22	2	1	0,5	1	435 042
31	204	95	278	31	46	-	-	-	435 045
22	187	53	191	52	27	3	1,3	3	435 047
36	181	182	309	71	44	268	19,3	130	435 052
19	53	38	80	25	46	25	15,6	10	435 053
23	38	24	65	13	1	11	37,9	6	435 054
5	163	214	263	85	211	865	31,4	312	435 057
3	35	172	83	123	776	1 735	43,6	857	435 059
56	213	120	304	48	5	5	1,4	1	435 066
<b>757</b>	<b>3 594</b>	<b>2 760</b>	<b>5 093</b>	<b>1 300</b>	<b>2 828</b>	<b>6 202</b>	<b>26,3</b>	<b>2 949</b>	
									436
7	63	44	88	23	13	-	-	-	436 001
5	76	43	111	10	11	-	-	-	436 003
11	67	73	131	16	43	17	6,7	11	436 004
19	106	41	136	28	428	312	39,9	130	436 005
9	83	42	103	24	67	11	3,6	8	436 006
27	109	74	168	29	11	2	0,3	1	436 094
14	46	77	103	33	27	182	17,3	67	436 008
10	90	153	155	92	200	205	9,5	102	436 009
8	64	158	165	59	154	192	9,9	89	436 010
171	375	71	251	89	29	13	4,2	5	436 011
29	224	88	243	49	34	61	15,2	32	436 012
83	241	59	191	59	40	33	10,6	7	436 013
-	98	31	109	16	16	18	7,8	8	436 014
8	54	40	73	24	147	617	69,1	256	436 018
21	21	4	33	5	-	1	100,0	1	436 019
45	49	24	97	18	2	-	-	-	436 024
71	46	8	99	16	10	1	1,9	-	436 093
31	25	4	46	14	-	-	-	-	436 027
17	34	5	49	6	9	-	-	-	436 032
29	161	100	228	53	70	8	2,8	1	436 096
35	193	38	229	26	1	-	-	-	436 039
7	20	2	26	1	-	-	-	-	436 040
22	129	95	211	28	32	28	7,7	13	436 095
23	50	2	70	5	-	-	-	-	436 047
-	69	116	100	81	236	326	11,5	155	436 049

Noch: 4. Schüler und Studierende am Wohn-/Schulort sowie Ausbildungspendler über die Gemeindegrenze in den Gemeinden Baden-

Schl.-Nr.	Gemeinde	Schüler und Studierende		Ausbildungspendler über die Gemeindegrenzen			
				Auspendler <sup>1)</sup>			
		1987		1970	1987		
		am Wohnort	am Ort der Ausbildungsstätte	insgesamt	insgesamt	% v. Sp. 1	weiblich
1	2	3	4	5	6		
436 052	Kißlegg	1 238	930	190	349	28,2	158
436 053	Königseggwald	79	-	39	78	98,7	37
436 055	Leutkirch im Allgäu, St.	2 993	3 283	204	242	8,1	124
436 064	Ravensburg, Stadt	6 112	9 242	267	485	7,9	171
436 067	Riedhausen	57	101	57	45	78,9	19
436 069	Schlier	520	214	84	299	57,5	135
436 077	Unterswaldhausen	29	-	34	28	96,6	9
436 078	Vogt	583	297	105	286	49,1	145
436 079	Waldburg	342	174	82	174	50,9	90
436 081	Wangen im Allgäu, St.	3 460	4 178	148	409	11,8	183
436 082	Weingarten, Stadt	3 391	3 993	656	920	27,1	445
436 083	Wilhelmsdorf	813	1 028	24	53	6,5	21
436 085	Wolffegg	421	323	127	132	31,4	59
436 087	Wolpertswende	521	300	91	217	41,7	104
	<b>Ravensburg</b>	<b>36 402</b>	<b>37 237</b>	<b>4 896</b>	<b>8 304</b>	<b>22,8</b>	<b>3 928</b>
<b>437</b>	<b>Sigmaringen</b>						
437 005	Beuron	109	-	61	109	100,0	55
437 008	Bingen	438	111	207	325	74,2	173
437 031	Gammertingen, Stadt	903	1 531	49	83	9,2	40
437 044	Herbertingen	634	378	99	270	42,6	142
437 124	Herdwangen-Schönach	327	137	86	194	59,3	92
437 047	Hettingen, Stadt	297	108	170	189	63,6	101
437 053	Hohentengen	584	406	98	232	39,7	128
437 056	Illmensee	248	96	106	151	60,9	69
437 059	Inzigkofen	349	98	232	250	71,6	121
437 065	Krauchenwies	644	404	150	233	36,2	131
437 072	Leibertingen	280	181	36	99	35,4	65
437 076	Mengen, Stadt	1 277	1 380	215	169	13,2	101
437 078	Meßkirch, Stadt	983	1 054	108	143	14,5	89
437 082	Neufra	233	72	84	161	69,1	75
437 086	Ostrach	704	576	192	146	20,7	69
437 088	Pfullendorf, Stadt	1 645	1 651	153	286	17,4	170
437 123	Sauldorf	262	168	96	90	34,4	50
437 100	Saulgau, Stadt	2 349	3 015	135	162	6,9	67
437 101	Scheer, Stadt	349	124	176	223	63,9	113
437 102	Schwenningen	211	128	33	117	55,5	55
437 104	Sigmaringen, Stadt	2 481	4 299	80	73	2,9	27
437 105	Sigmaringendorf	582	391	174	257	44,2	148
437 107	Stetten am kalten Markt	613	548	103	143	23,3	74
437 114	Veringenstadt, Stadt	328	238	141	138	42,1	70
437 118	Wald	607	603	38	170	28,0	68
	<b>Sigmaringen</b>	<b>17 437</b>	<b>17 697</b>	<b>3 022</b>	<b>4 413</b>	<b>25,3</b>	<b>2 293</b>
	<b>Region</b>						
	<b>Bodensee-Oberschwaben</b>	<b>78 543</b>	<b>78 529</b>	<b>11 629</b>	<b>19 828</b>	<b>25,2</b>	<b>9 628</b>
	<b>Regierungsbezirk</b>						
	<b>Tübingen</b>	<b>237 101</b>	<b>240 484</b>	<b>33 148</b>	<b>58 222</b>	<b>24,6</b>	<b>27 794</b>
		<b>Land Baden-Württemberg</b>					
	<b>Insgesamt</b>	<b>1 338 743</b>	<b>1 341 502</b>	<b>187 429</b>	<b>316 083</b>	<b>23,6</b>	<b>148 286</b>

1) Ohne Pendler mit unbestimmtem Ziel.



**Württembergs am 25. Mai 1987 nach Geschlecht, Zeitaufwand für den Weg zur Ausbildungsstätte u. hauptsächl. benutztem Verkehrsmittel**

Ausbildungspendler über die Gemeindegrenzen									Schl.-Nr.
Auspendler <sup>1)</sup>					Einputler				
Zeitaufwand für den Weg zur Ausbildungsstätte (von ... bis unter ... Minuten)			hauptsächlich benutztes Verkehrsmittel		1970	1987			
unter 15	15-30	30 und mehr	Bus, öffentl. Verkehrsmittel	Pkw	insgesamt	insgesamt	% v. Sp. 2	weiblich	
7	8	9	10	11	12	13	14	15	
44	199	106	282	54	77	46	4,9	19	436 052
34	40	4	69	9	2	-	-	-	436 053
2	61	179	165	70	279	553	16,8	305	436 055
28	233	224	232	180	2025	3 663	39,6	1 893	436 064
-	36	9	38	6	1	89	88,1	43	436 067
39	177	83	206	68	-	-	-	-	436 069
9	12	7	22	5	-	-	-	-	436 077
2	134	150	239	43	5	2	0,7	1	436 078
7	110	57	132	37	5	10	5,7	5	436 079
9	156	244	302	98	560	1 153	27,6	592	436 081
399	424	97	260	130	563	1 552	38,9	577	436 082
2	20	31	37	15	197	270	26,3	124	436 083
8	75	49	108	21	83	35	10,8	15	436 085
6	146	65	176	39	13	2	0,7	1	436 087
<b>1 291</b>	<b>4 316</b>	<b>2 697</b>	<b>5 483</b>	<b>1 579</b>	<b>5 424</b>	<b>9 402</b>	<b>25,2</b>	<b>4 461</b>	
									<b>437</b>
17	52	40	105	4	1	-	-	-	437 005
122	156	47	220	81	26	2	1,8	1	437 008
-	22	61	47	35	352	712	46,5	344	437 031
34	164	72	230	31	29	17	4,5	9	437 044
29	112	53	165	23	47	5	3,6	1	437 124
76	87	26	173	16	33	-	-	-	437 047
48	130	54	179	28	48	59	14,5	29	437 053
30	74	47	120	27	38	-	-	-	437 056
97	136	17	169	36	16	-	-	-	437 059
22	174	37	215	17	7	-	-	-	437 065
6	53	40	92	7	60	-	-	-	437 072
3	99	67	125	40	219	278	20,1	138	437 076
22	68	53	111	30	164	224	21,3	111	437 078
36	98	27	142	17	-	-	-	-	437 082
14	78	54	100	42	63	22	3,8	13	437 086
26	91	169	230	51	179	297	18,0	134	437 088
20	43	27	57	18	40	-	-	-	437 123
19	56	87	107	55	301	832	27,6	421	437 100
90	120	13	172	24	2	-	-	-	437 101
28	63	26	112	4	81	36	28,1	19	437 102
-	25	48	39	33	1 109	1 902	44,2	1 124	437 104
81	146	30	140	86	81	67	17,1	28	437 105
6	61	76	120	18	21	79	14,4	35	437 107
13	80	45	123	15	104	54	22,7	28	437 114
43	91	36	146	19	177	170	28,2	129	437 118
<b>882</b>	<b>2 279</b>	<b>1 252</b>	<b>3 439</b>	<b>757</b>	<b>3 198</b>	<b>4 756</b>	<b>26,9</b>	<b>2 564</b>	
<b>2 930</b>	<b>10 189</b>	<b>6 709</b>	<b>14 015</b>	<b>3 636</b>	<b>11 450</b>	<b>20 360</b>	<b>25,9</b>	<b>9 974</b>	
<b>8 511</b>	<b>30 002</b>	<b>19 709</b>	<b>40 419</b>	<b>12 922</b>	<b>34 188</b>	<b>62 809</b>	<b>26,1</b>	<b>29 937</b>	
<b>Land Baden-Württemberg</b>									
<b>43 084</b>	<b>155 123</b>	<b>117 876</b>	<b>216 503</b>	<b>69 666</b>	<b>190 310</b>	<b>324 385</b>	<b>24,2</b>	<b>151 316</b>	

**5. Berufsauspendler über die Gemeindegrenzen in den Stadt- und Landkreisen Baden-Württembergs am 25. Mai 1987 nach Kreis**

Schl.-Nr.	Kreis des Wohnsitzes	Berufsauspendler über die Gemeindegrenzen <sup>1)2)</sup>								
		insgesamt	und zwar			im Alter von ... bis unter ... Jahren				
			männlich	weiblich	darunter verheiratet	unter 25	25-35	35-45	45-65	65 und mehr
1	2	3	4	5	6	7	8	9		

**Regierungsbezirk Stuttgart**

**Region Mittlerer Neckar**

111	Stadtkreis Stuttgart, L.-Hauptstadt	30 456	20 910	9 546	4 194	4 678	8 325	7 206	10 110	137
	Landkreise									
115	Böblingen	87 467	58 246	29 221	14 927	17 961	23 371	19 181	26 809	145
116	Esslingen	120 372	78 666	41 706	20 628	24 966	32 010	26 204	36 975	217
117	Göppingen	56 281	36 987	19 294	10 161	12 949	14 922	11 867	16 454	89
118	Ludwigsburg	126 768	82 698	44 070	22 312	26 409	33 203	27 939	39 022	195
119	Rems-Murr-Kreis	96 786	63 161	33 625	16 110	21 450	25 368	20 423	29 385	160
<b>11</b>	<b>Region Mittlerer Neckar</b>	<b>518 130</b>	<b>340 668</b>	<b>177 462</b>	<b>88 332</b>	<b>108 413</b>	<b>137 199</b>	<b>112 820</b>	<b>158 755</b>	<b>943</b>

**Region Franken**

121	Stadtkreis Heilbronn, Stadt	10 598	7 684	2 914	1 217	2 339	3 243	2 221	2 783	12
	Landkreise									
125	Heilbronn	68 212	44 853	23 359	11 854	16 613	18 407	14 540	18 565	87
126	Hohenlohekreis	18 034	11 917	6 117	2 871	5 018	5 030	3 581	4 379	26
127	Schwäbisch Hall	25 690	16 803	8 887	4 183	7 290	7 389	4 939	6 038	34
128	Main-Tauber-Kreis	19 250	12 876	6 374	3 082	5 376	5 732	3 768	4 348	26
<b>12</b>	<b>Region Franken</b>	<b>141 784</b>	<b>94 133</b>	<b>47 651</b>	<b>23 207</b>	<b>36 636</b>	<b>39 801</b>	<b>29 049</b>	<b>36 113</b>	<b>185</b>

**Region Ostwürttemberg**

	Landkreise									
135	Heidenheim	21 339	14 065	7 274	3 885	5 307	5 874	4 301	5 842	15
136	Ostalbkreis	49 734	33 263	16 471	7 968	13 281	14 174	10 006	12 231	42
<b>13</b>	<b>Region Ostwürttemberg</b>	<b>71 073</b>	<b>47 328</b>	<b>23 745</b>	<b>11 853</b>	<b>18 588</b>	<b>20 048</b>	<b>14 307</b>	<b>18 073</b>	<b>57</b>
<b>1</b>	<b>Regierungsbezirk Stuttgart</b>	<b>730 987</b>	<b>482 129</b>	<b>248 858</b>	<b>123 392</b>	<b>163 637</b>	<b>197 048</b>	<b>156 176</b>	<b>212 941</b>	<b>1 185</b>

1) Einschließlich erwerbstätige Schüler und Studierende. - 2) Ohne Pendler mit unbestimmtem Ziel.

**des Wohnsitzes, Geschlecht, Familienstand, Altersgruppen und Wirtschaftsabteilungen**

Von den Berufsauspendlern über die Gemeindegrenzen												Schl.-Nr.
gehörten zur Wirtschaftsabteilung											waren Arbeiter	
Land- und Forstwirtschaft, Fischerei	Energie und Wasserversorgung, Bergbau	Verarbeitendes Gewerbe	Baugewerbe	Handel	Verkehr und Nachrichtenübermittlung	Kreditinstitute und Versicherungsgewerbe	Dienstleistungen	Organisationen ohne Erwerbszweck und private Haushalte	Gebietskörperschaften und Sozialversicherungen	hatten eine landwirtschaftliche Neben-erwerbstätigkeit		
10	11	12	13	14	15	16	17	18	19	20	21	

**Regierungsbezirk Stuttgart**
**Region Mittlerer Neckar**

204	78	15 669	1 531	3 460	1 325	474	6 182	321	1 212	62	11 601	111
406	518	49 500	3 152	8 172	3 128	3 899	12 596	901	5 195	653	35 315	115
665	1 390	59 564	5 959	12 089	6 399	5 174	19 662	1 559	7 911	676	47 089	116
348	353	29 836	3 598	5 273	2 783	1 958	7 592	639	3 901	416	26 902	117
887	1 375	59 648	6 367	13 204	7 756	7 708	18 260	1 488	10 075	1 098	47 953	118
698	791	45 420	5 569	10 136	5 106	5 204	14 844	1 352	7 666	1 075	38 289	119
<b>3 208</b>	<b>4 505</b>	<b>259 637</b>	<b>26 176</b>	<b>52 334</b>	<b>26 497</b>	<b>24 417</b>	<b>79 136</b>	<b>6 260</b>	<b>35 960</b>	<b>3 980</b>	<b>207 149</b>	<b>11</b>

**Region Franken**

82	119	5 830	520	1 291	334	242	1 562	97	521	26	5 484	121
657	1 360	32 195	3 925	8 400	3 547	2 313	10 163	777	4 875	1 446	32 335	125
273	206	9 504	1 339	1 799	739	522	2 214	223	1 215	897	9 805	126
389	154	10 667	2 446	2 108	1 603	1 939	3 410	443	2 531	1 105	13 221	127
224	104	7 487	1 877	1 720	968	578	3 306	208	2 778	998	9 936	128
<b>1 625</b>	<b>1 943</b>	<b>65 683</b>	<b>10 107</b>	<b>15 318</b>	<b>7 191</b>	<b>5 594</b>	<b>20 655</b>	<b>1 748</b>	<b>11 920</b>	<b>4 472</b>	<b>70 781</b>	<b>12</b>

**Region Ostwürttemberg**

222	145	12 078	1 421	1 783	791	538	2 665	262	1 434	250	11 097	135
505	267	26 224	3 606	4 129	2 102	1 363	7 004	531	4 003	1 266	25 423	136
<b>727</b>	<b>412</b>	<b>38 302</b>	<b>5 027</b>	<b>5 912</b>	<b>2 893</b>	<b>1 901</b>	<b>9 669</b>	<b>793</b>	<b>5 437</b>	<b>1 516</b>	<b>36 520</b>	<b>13</b>
<b>5 560</b>	<b>6 860</b>	<b>363 622</b>	<b>41 310</b>	<b>73 564</b>	<b>36 581</b>	<b>31 912</b>	<b>109 460</b>	<b>8 801</b>	<b>53 317</b>	<b>9 968</b>	<b>314 450</b>	<b>1</b>

Noch: 5. Berufsauspendler über die Gemeindegrenzen in den Stadt- und Landkreisen Baden-Württembergs am 25. Mai 1987 nach Kreis

Schl.-Nr.	Kreis des Wohnsitzes	Berufsauspendler über die Gemeindegrenzen <sup>1)2)</sup>								
		insgesamt	und zwar			im Alter von ... bis unter ... Jahren				
			männlich	weiblich	darunter verheiratet	unter 25	25-35	35-45	45-65	65 und mehr
1	2	3	4	5	6	7	8	9		

**Regierungsbezirk Karlsruhe**

**Region Mittlerer Oberrhein**

211	Stadtkreise Baden-Baden, Stadt	4 281	2 970	1 311	541	801	1 321	879	1 258	22
212	Karlsruhe, Stadt	11 649	8 097	3 552	1 402	2 014	3 654	2 787	3 169	25
	Landkreise									
215	Karlsruhe	98 057	63 959	34 098	17 964	21 363	27 464	21 845	27 257	128
216	Rastatt	44 371	29 019	15 352	7 249	10 689	12 853	9 297	11 484	48
21	<b>Region Mittlerer Oberrhein</b>	<b>158 358</b>	<b>104 045</b>	<b>54 313</b>	<b>27 156</b>	<b>34 867</b>	<b>45 292</b>	<b>34 808</b>	<b>43 168</b>	<b>223</b>

**Region Unterer Neckar**

221	Stadtkreise Heidelberg, Stadt	10 145	6 866	3 279	1 326	1 324	3 195	2 809	2 765	52
222	Mannheim, Univ.-Stadt	15 454	10 689	4 765	2 001	2 886	4 647	3 596	4 283	42
	Landkreise									
225	Neckar-Odenwald-Kreis	27 261	18 015	9 246	4 793	7 157	8 034	5 518	6 527	25
226	Rhein-Neckar-Kreis	134 945	86 496	48 449	25 484	26 326	36 378	31 497	40 568	176
22	<b>Region Unterer Neckar</b>	<b>187 805</b>	<b>122 066</b>	<b>65 739</b>	<b>33 604</b>	<b>37 693</b>	<b>52 254</b>	<b>43 420</b>	<b>54 143</b>	<b>295</b>

**Region Nordschwarzwald**

231	Stadtkreis Pforzheim, Stadt	8 509	6 304	2 205	953	1 790	2 684	1 908	2 113	14
	Landkreise									
235	Calw	29 252	20 248	9 004	4 164	7 146	8 030	6 227	7 786	63
236	Enzkreis	48 756	30 754	18 002	9 630	11 102	12 802	10 338	14 428	86
237	Freudenstadt	17 067	11 714	5 353	2 292	4 803	4 906	3 194	4 134	30
23	<b>Region Nordschwarzwald</b>	<b>103 584</b>	<b>69 020</b>	<b>34 564</b>	<b>17 039</b>	<b>24 841</b>	<b>28 422</b>	<b>21 667</b>	<b>28 461</b>	<b>193</b>
2	<b>Regierungsbezirk Karlsruhe</b>	<b>449 747</b>	<b>295 131</b>	<b>154 616</b>	<b>77 799</b>	<b>97 401</b>	<b>125 968</b>	<b>99 895</b>	<b>125 772</b>	<b>711</b>

1) Einschließlich erwerbstätiger Schüler und Studierende. – 2) Ohne Pendler mit unbestimmtem Ziel.

**des Wohnsitzes, Geschlecht, Familienstand, Altersgruppen und Wirtschaftsabteilungen**

Von den Berufsauspendlern über die Gemeindegrenzen

gehörten zur Wirtschaftsabteilung											waren Arbeiter	Schl.-Nr.
Land- und Forstwirtschaft, Fischerei	Energie und Wasserversorgung, Bergbau	Verarbeitendes Gewerbe	Baugewerbe	Handel	Verkehr und Nachrichtenübermittlung	Kreditinstitute und Versicherungsgewerbe	Dienstleistungen	Organisationen ohne Erwerbszweck und private Haushalte	Gebietskörperschaften und Sozialversicherungen	hatten eine landwirtschaftliche Nebenerwerbstätigkeit		
10	11	12	13	14	15	16	17	18	19	20	21	

**Regierungsbezirk Karlsruhe**
**Region Mittlerer Oberrhein**

49	21	1 758	260	423	223	149	935	65	398	73	1 630	211
89	109	4 020	854	1 076	435	270	3 827	168	801	21	3 726	212
526	1 873	34 652	5 735	10 048	8 198	4 966	19 548	1 406	11 105	895	38 961	215
353	430	18 996	3 602	4 395	2 620	1 441	8 092	565	3 877	712	21 263	216
<b>1 017</b>	<b>2 433</b>	<b>59 426</b>	<b>10 451</b>	<b>15 942</b>	<b>11 476</b>	<b>6 826</b>	<b>32 402</b>	<b>2 204</b>	<b>16 181</b>	<b>1 701</b>	<b>65 580</b>	<b>21</b>

**Region Unterer Neckar**

43	57	3 249	603	805	559	234	3 680	175	740	20	2 624	221
90	91	6 610	1 233	1 790	924	420	3 226	230	840	24	5 573	222
235	327	12 013	2 151	2 096	1 523	600	4 600	333	3 383	750	14 269	225
765	1 744	52 923	8 377	14 423	8 245	4 973	30 133	1 732	11 630	691	50 895	226
<b>1 133</b>	<b>2 219</b>	<b>74 795</b>	<b>12 364</b>	<b>19 114</b>	<b>11 251</b>	<b>6 227</b>	<b>41 639</b>	<b>2 470</b>	<b>16 593</b>	<b>1 485</b>	<b>73 361</b>	<b>22</b>

**Region Nordschwarzwald**

47	26	4 969	519	626	355	170	1 284	91	422	8	4 519	231
255	185	16 230	1 594	2 460	936	828	4 517	347	1 900	661	15 681	235
320	269	25 686	2 569	5 712	2 101	1 875	6 700	594	2 930	428	21 544	236
175	122	8 695	1 287	1 524	695	455	2 665	225	1 224	477	9 270	237
<b>797</b>	<b>602</b>	<b>55 580</b>	<b>5 969</b>	<b>10 322</b>	<b>4 087</b>	<b>3 328</b>	<b>15 166</b>	<b>1 257</b>	<b>6 476</b>	<b>1 574</b>	<b>51 014</b>	<b>23</b>
<b>2 947</b>	<b>5 254</b>	<b>189 801</b>	<b>28 784</b>	<b>45 378</b>	<b>26 814</b>	<b>16 381</b>	<b>89 207</b>	<b>5 931</b>	<b>39 250</b>	<b>4 760</b>	<b>189 955</b>	<b>2</b>

Noch: 5. Berufsauspendler über die Gemeindegrenzen in den Stadt- und Landkreisen Baden-Württembergs am 25. Mai 1987 nach Kreis

Schl.-Nr.	Kreis des Wohnsitzes	Berufsauspendler über die Gemeindegrenzen <sup>1)2)</sup>								
		insgesamt	und zwar			im Alter von ... bis unter ... Jahren				
			männlich	weiblich	darunter verheiratet	unter 25	25-35	35-45	45-65	65 und mehr
1	2	3	4	5	6	7	8	9		

**Regierungsbezirk Freiburg**

**Region Südlicher Oberrhein**

311	Stadtkreis Freiburg im Breisg.,St.	7 485	4 914	2 571	955	1 394	2 559	1 834	1 682	16
315	Landkreise Breisgau-Hochschwarzw.	50 068	31 335	18 733	8 473	11 701	14 172	11 210	12 870	115
316	Emmendingen	32 546	20 736	11 810	5 611	8 015	9 179	6 989	8 324	39
317	Ortenaukreis	68 838	44 617	24 221	11 408	18 339	20 459	13 360	16 588	92
31	<b>Region Südlicher Oberrhein</b>	<b>158 937</b>	<b>101 602</b>	<b>57 335</b>	<b>26 447</b>	<b>39 449</b>	<b>46 369</b>	<b>33 393</b>	<b>39 464</b>	<b>262</b>

**Region Schwarzwald-Baar-Heuberg**

325	Landkreise Rottweil	24 583	16 392	8 191	4 050	6 682	6 868	4 651	6 353	29
326	Schwarzwald-Baar-Kreis	25 399	16 606	8 793	4 196	6 361	7 334	5 166	6 502	36
327	Tuttlingen	19 174	12 348	6 826	3 480	5 269	5 582	3 566	4 730	27
32	<b>Region Schwarzwald-Baar-Heub.</b>	<b>69 156</b>	<b>45 346</b>	<b>23 810</b>	<b>11 726</b>	<b>18 312</b>	<b>19 784</b>	<b>13 383</b>	<b>17 585</b>	<b>92</b>

**Region Hochrhein-Bodensee**

335	Landkreise Konstanz	35 470	22 953	12 517	5 950	8 260	9 782	7 501	9 883	44
336	Lörrach	39 082	25 528	13 554	6 042	9 272	10 693	7 863	11 203	51
337	Waldshut	28 975	19 549	9 426	3 896	7 666	8 267	5 484	7 518	40
33	<b>Region Hochrhein-Bodensee</b>	<b>103 527</b>	<b>68 030</b>	<b>35 497</b>	<b>15 888</b>	<b>25 198</b>	<b>28 742</b>	<b>20 848</b>	<b>28 604</b>	<b>135</b>
3	<b>Regierungsbezirk Freiburg</b>	<b>331 620</b>	<b>214 978</b>	<b>116 642</b>	<b>54 061</b>	<b>82 959</b>	<b>94 895</b>	<b>67 624</b>	<b>85 653</b>	<b>489</b>

1) Einschließlich erwerbstätiger Schüler und Studierende. - 2) Ohne Pendler mit unbestimmtem Ziel.

**des Wohnsitzes, Geschlecht, Familienstand, Altersgruppen und Wirtschaftsabteilungen**

Von den Berufsausspendlern über die Gemeindegrenzen												Schl.-Nr.
gehörten zur Wirtschaftsabteilung										hatten eine landwirtschaftliche Neben-erwerbstätigkeit	waren Arbeiter	
Land- und Forstwirtschaft, Fischerei	Energie und Wasserversorgung, Bergbau	Verarbeitendes Gewerbe	Baugewerbe	Handel	Verkehr und Nachrichtenübermittlung	Kreditinstitute und Versicherungsgewerbe	Dienstleistungen	Organisationen ohne Erwerbszweck und private Haushalte	Gebietskörperschaften und Sozialversicherungen			
10	11	12	13	14	15	16	17	18	19	20	21	

**Regierungsbezirk Freiburg**

**Region Südlicher Oberrhein**

61	22	1 927	698	610	265	110	2 814	139	839	34	2 228	311
576	301	14 060	4 047	5 921	3 426	1 854	13 113	1 136	5 634	2 071	18 264	315
268	178	12 275	2 800	4 019	1 912	1 130	6 445	531	2 988	1 319	14 279	316
782	431	29 306	5 716	6 977	5 177	1 653	12 329	946	5 521	2 333	36 322	317
<b>1 687</b>	<b>932</b>	<b>57 568</b>	<b>13 261</b>	<b>17 527</b>	<b>10 780</b>	<b>4 747</b>	<b>34 701</b>	<b>2 752</b>	<b>14 982</b>	<b>5 757</b>	<b>71 093</b>	<b>31</b>

**Region Schwarzwald-Baar-Heuberg**

164	116	13 344	1 833	1 949	1 143	567	3 526	235	1 706	709	13 667	325
199	171	12 564	1 795	2 345	1 214	710	4 385	281	1 735	511	11 998	326
134	150	10 544	1 211	1 479	723	513	2 605	190	1 625	440	10 242	327
<b>497</b>	<b>437</b>	<b>36 452</b>	<b>4 839</b>	<b>5 773</b>	<b>3 080</b>	<b>1 790</b>	<b>10 516</b>	<b>706</b>	<b>5 066</b>	<b>1 660</b>	<b>35 907</b>	<b>32</b>

**Region Hochrhein-Bodensee**

361	173	15 975	2 304	3 783	2 181	811	6 933	361	2 588	560	15 398	335
318	216	17 697	3 260	4 139	3 128	910	6 423	511	2 480	897	18 543	336
247	510	14 663	2 825	2 558	1 087	586	4 625	301	1 573	926	15 318	337
<b>926</b>	<b>899</b>	<b>48 335</b>	<b>8 389</b>	<b>10 480</b>	<b>6 396</b>	<b>2 307</b>	<b>17 981</b>	<b>1 173</b>	<b>6 641</b>	<b>2 383</b>	<b>49 259</b>	<b>33</b>
<b>3 110</b>	<b>2 268</b>	<b>142 355</b>	<b>26 489</b>	<b>33 780</b>	<b>20 256</b>	<b>8 844</b>	<b>63 198</b>	<b>4 631</b>	<b>26 689</b>	<b>9 800</b>	<b>156 259</b>	<b>3</b>

Noch: 5. Berufsauspendler über die Gemeindegrenzen in den Stadt- und Landkreisen Baden-Württembergs am 25. Mai 1987 nach Kreis

Schl.-Nr.	Kreis des Wohnsitzes	Berufsauspendler über die Gemeindegrenzen <sup>1)2)</sup>								
		insgesamt	und zwar			im Alter von ... bis unter ... Jahren				
			männlich	weiblich	darunter verheiratet	unter 25	25-35	35-45	45-65	65 und mehr
1	2	3	4	5	6	7	8	9		

**Regierungsbezirk Tübingen**

**Region Neckar-Alb**

415	Landkreise Reutlingen	47 135	30 747	16 388	8 008	11 106	13 851	9 415	12 689	74
416	Tübingen	34 218	22 439	11 779	5 717	7 370	10 692	7 549	8 576	31
417	Zollernalbkreis	25 194	17 152	8 042	4 108	6 629	7 654	4 980	5 908	23
41	<b>Region Neckar-Alb</b>	<b>106 547</b>	<b>70 338</b>	<b>36 209</b>	<b>17 833</b>	<b>25 105</b>	<b>32 197</b>	<b>21 944</b>	<b>27 173</b>	<b>128</b>

**Region Donau-Iller<sup>3)</sup>**

421	Stadtkreis Ulm, Univ.-Stadt	6 585	4 465	2 120	974	1 513	1 911	1 451	1 691	19
425	Landkreise Alb-Donau-Kreis	39 522	25 977	13 545	6 515	10 316	11 201	7 911	10 055	39
426	Biberach	30 549	20 341	10 208	4 462	9 116	8 906	5 700	6 797	30
42	<b>Region Donau-Iller</b>	<b>76 656</b>	<b>50 783</b>	<b>25 873</b>	<b>11 951</b>	<b>20 945</b>	<b>22 018</b>	<b>15 062</b>	<b>18 543</b>	<b>88</b>

**Region Bodensee-Oberschwaben**

435	Landkreise Bodenseekreis	29 858	19 845	10 013	4 430	7 044	8 147	6 747	7 865	55
436	Ravensburg	37 180	23 818	13 362	5 664	10 246	10 522	7 566	8 794	52
437	Sigmaringen	18 939	12 622	6 317	2 903	5 705	5 553	3 409	4 251	21
43	<b>Region Bodensee-Oberschwaben</b>	<b>85 977</b>	<b>56 285</b>	<b>29 692</b>	<b>12 997</b>	<b>22 995</b>	<b>24 222</b>	<b>17 722</b>	<b>20 910</b>	<b>128</b>
4	<b>Regierungsbezirk Tübingen</b>	<b>269 180</b>	<b>177 406</b>	<b>91 774</b>	<b>42 781</b>	<b>69 045</b>	<b>78 437</b>	<b>54 728</b>	<b>66 626</b>	<b>344</b>

**Land Baden-Württemberg**

<b>Insgesamt</b>	<b>1 781 534</b>	<b>1 169 644</b>	<b>611 890</b>	<b>298 033</b>	<b>413 042</b>	<b>496 348</b>	<b>378 423</b>	<b>490 992</b>	<b>2 729</b>
------------------	------------------	------------------	----------------	----------------	----------------	----------------	----------------	----------------	--------------

1) Einschließlich erwerbstätige Schüler und Studierende. – 2) Ohne Pendler mit unbestimmtem Ziel. – 3) Soweit Land Baden-Württemberg.



**des Wohnsitzes, Geschlecht, Familienstand, Altersgruppen und Wirtschaftsabteilungen**

Von den Berufsauspendlern über die Gemeindegrenzen												Schl.-Nr.
gehörten zur Wirtschaftsabteilung										hatten eine landwirtschaftliche Neben-erwerbs-tätigkeit	waren Arbeiter	
Land- und Forstwirtschaft, Fischerei	Energie und Wasserversorgung, Bergbau	Verarbeitendes Gewerbe	Baugewerbe	Handel	Verkehr und Nachrichtenübermittlung	Kreditinstitute und Versicherungsgewerbe	Dienstleistungen	Organisationen ohne Erwerbszweck und private Haushalte	Gebietskörperschaften und Sozialversicherungen			
10	11	12	13	14	15	16	17	18	19	20	21	

**Regierungsbezirk Tübingen**

**Region Neckar-Alb**

433	218	23 043	3 570	4 424	1 941	1 289	8 041	721	3 455	815	21 810	415
237	169	14 079	1 850	2 772	1 715	1 006	8 268	669	3 453	516	14 205	416
223	123	13 272	1 844	2 029	1 080	649	3 258	263	2 453	444	13 186	417
<b>893</b>	<b>510</b>	<b>50 394</b>	<b>7 264</b>	<b>9 225</b>	<b>4 736</b>	<b>2 944</b>	<b>19 567</b>	<b>1 653</b>	<b>9 361</b>	<b>1 775</b>	<b>49 201</b>	<b>41</b>

**Region Donau-Iller<sup>3)</sup>**

63	9	2 705	393	813	367	128	1 288	91	728	19	2 726	421
358	261	18 020	2 971	4 667	2 181	1 109	5 922	549	3 484	941	18 820	425
444	482	14 291	2 834	2 633	1 263	776	4 588	380	2 858	921	16 140	426
<b>865</b>	<b>752</b>	<b>35 016</b>	<b>6 198</b>	<b>8 113</b>	<b>3 811</b>	<b>2 013</b>	<b>11 798</b>	<b>1 020</b>	<b>7 070</b>	<b>1 881</b>	<b>37 686</b>	<b>42</b>

**Region Bodensee-Oberschwaben**

356	157	15 699	1 885	2 479	1 084	762	5 383	286	1 767	524	12 282	435
525	204	14 578	3 022	3 894	2 091	968	8 083	626	3 189	628	16 590	436
325	75	8 343	1 735	1 432	779	488	2 948	212	2 602	936	10 057	437
<b>1 206</b>	<b>436</b>	<b>38 620</b>	<b>6 642</b>	<b>7 805</b>	<b>3 954</b>	<b>2 218</b>	<b>16 414</b>	<b>1 124</b>	<b>7 558</b>	<b>2 088</b>	<b>38 929</b>	<b>43</b>
<b>2 964</b>	<b>1 698</b>	<b>124 030</b>	<b>20 104</b>	<b>25 143</b>	<b>12 501</b>	<b>7 175</b>	<b>47 779</b>	<b>3 797</b>	<b>23 989</b>	<b>5 744</b>	<b>125 816</b>	<b>4</b>

**Land Baden-Württemberg**

<b>14 581</b>	<b>16 080</b>	<b>819 808</b>	<b>116 687</b>	<b>177 865</b>	<b>96 152</b>	<b>64 312</b>	<b>309 644</b>	<b>23 160</b>	<b>143 245</b>	<b>30 272</b>	<b>786 480</b>	
---------------	---------------	----------------	----------------	----------------	---------------	---------------	----------------	---------------	----------------	---------------	----------------	--

6. Berufseinpender über die Gemeindegrenzen in den Stadt- und Landkreisen Baden-Württembergs am 25. Mai 1987 nach Kreis

Schl.-Nr.	Kreis der Arbeitsstätte	Berufseinpender über die Gemeindegrenzen <sup>1)</sup>								
		insgesamt	und zwar			im Alter von ... bis unter ... Jahren				
			männlich	weiblich	darunter verheiratet	unter 25	25-35	35-45	45-65	65 und mehr
1	2	3	4	5	6	7	8	9		

**Regierungsbezirk Stuttgart**

**Region Mittlerer Neckar**

111	Stadtkreis Stuttgart, L.-Hauptstadt	189 484	129 818	59 666	26 644	33 325	51 388	42 787	61 588	396
	Landkreise									
115	Böblingen	94 082	67 998	26 084	13 787	18 913	27 858	21 243	25 975	93
116	Esslingen	96 285	63 977	32 308	16 696	20 695	25 708	20 970	28 738	174
117	Göppingen	48 257	30 865	17 392	9 312	11 688	12 551	9 979	13 955	84
118	Ludwigsburg	86 514	55 494	31 020	15 796	19 416	22 633	18 728	25 580	157
119	Rems-Murr-Kreis	66 778	43 265	23 513	12 083	15 004	17 657	14 687	19 302	128
<b>11</b>	<b>Region Mittlerer Neckar</b>	<b>581 400</b>	<b>391 417</b>	<b>189 983</b>	<b>94 318</b>	<b>119 041</b>	<b>157 795</b>	<b>128 394</b>	<b>175 138</b>	<b>1 032</b>

**Region Franken**

121	Stadtkreis Heilbronn, Stadt	33 722	21 507	12 215	6 070	7 642	8 824	7 372	9 826	58
	Landkreise									
125	Heilbronn	44 038	30 704	13 334	6 524	11 478	12 807	9 011	10 704	38
126	Hohenlohekreis	15 867	10 209	5 658	2 710	4 494	4 480	3 103	3 769	21
127	Schwäbisch Hall	22 876	14 768	8 108	3 792	6 654	6 707	4 354	5 128	33
128	Main-Tauber-Kreis	20 183	13 440	6 743	3 291	6 031	5 823	3 771	4 534	24
<b>12</b>	<b>Region Franken</b>	<b>136 686</b>	<b>90 628</b>	<b>46 058</b>	<b>22 387</b>	<b>36 299</b>	<b>38 641</b>	<b>27 611</b>	<b>33 961</b>	<b>174</b>

**Region Ostwürttemberg**

135	Landkreise Heidenheim	21 326	13 766	7 560	4 120	5 289	5 828	4 262	5 930	17
136	Ostalbkreis	45 197	30 532	14 665	7 236	11 880	12 768	8 916	11 595	38
<b>13</b>	<b>Region Ostwürttemberg</b>	<b>66 523</b>	<b>44 298</b>	<b>22 225</b>	<b>11 356</b>	<b>17 169</b>	<b>18 596</b>	<b>13 178</b>	<b>17 525</b>	<b>55</b>
<b>1</b>	<b>Regierungsbezirk Stuttgart</b>	<b>784 609</b>	<b>526 343</b>	<b>258 266</b>	<b>128 061</b>	<b>172 509</b>	<b>215 032</b>	<b>169 183</b>	<b>226 624</b>	<b>1 261</b>

1) Einschließlich erwerbstätige Schüler und Studierende.

**der Arbeitsstätte, Geschlecht, Familienstand, Altersgruppen und Wirtschaftsabteilungen**

Von den Berufseinpendlern über die Gemeindegrenzen

gehörten zur Wirtschaftsabteilung												Schl.-Nr.
Land- und Forstwirtschaft, Fischerei	Energie und Wasserversorgung, Bergbau	Verarbeitendes Gewerbe	Baugewerbe	Handel	Verkehr und Nachrichtenübermittlung	Kreditinstitute und Versicherungsgewerbe	Dienstleistungen	Organisationen ohne Erwerbszweck und private Haushalte	Gebietskörperschaften und Sozialversicherungen	hatten eine landwirtschaftliche Nebenberufstätigkeit	waren Arbeiter	
10	11	12	13	14	15	16	17	18	19	20	21	

**Regierungsbezirk Stuttgart**
**Region Mittlerer Neckar**

674	2 314	74 973	8 172	15 930	15 352	15 429	31 305	4 031	21 304	870	51 075	111
352	246	64 682	3 153	7 698	1 800	2 344	10 045	442	3 320	1 254	50 688	115
533	1 167	54 051	5 025	9 854	3 866	2 062	14 643	738	4 346	639	44 677	116
329	231	25 316	3 614	4 874	2 212	1 465	6 671	522	3 023	422	23 985	117
887	673	41 493	5 182	10 210	4 483	4 267	13 440	745	5 134	1 012	36 502	118
655	201	36 239	4 638	7 074	2 020	1 539	10 536	691	3 185	865	31 344	119
<b>3 430</b>	<b>4 832</b>	<b>296 754</b>	<b>29 784</b>	<b>55 640</b>	<b>29 733</b>	<b>27 106</b>	<b>86 640</b>	<b>7 169</b>	<b>40 312</b>	<b>5 062</b>	<b>238 271</b>	<b>11</b>

**Region Franken**

193	960	11 409	2 034	5 253	3 252	1 541	5 145	439	3 496	611	12 888	121
596	646	26 296	2 502	4 721	813	637	6 401	277	1 149	894	26 263	125
238	197	8 986	1 162	1 576	449	341	1 865	185	868	856	8 957	126
370	114	9 149	2 225	1 890	1 474	2 045	3 148	394	2 067	1 046	11 637	127
212	112	8 088	1 724	1 556	718	559	3 471	200	3 543	938	10 087	128
<b>1 609</b>	<b>2 029</b>	<b>63 928</b>	<b>9 647</b>	<b>14 996</b>	<b>6 706</b>	<b>5 123</b>	<b>20 030</b>	<b>1 495</b>	<b>11 123</b>	<b>4 345</b>	<b>69 832</b>	<b>12</b>

**Region Ostwürttemberg**

181	142	12 234	1 752	1 769	640	535	2 732	251	1 090	294	11 923	135
496	265	25 042	3 223	3 665	1 438	980	6 061	418	3 609	1 279	23 774	136
<b>677</b>	<b>407</b>	<b>37 276</b>	<b>4 975</b>	<b>5 434</b>	<b>2 078</b>	<b>1 515</b>	<b>8 793</b>	<b>669</b>	<b>4 699</b>	<b>1 573</b>	<b>35 697</b>	<b>13</b>
<b>5 716</b>	<b>7 268</b>	<b>397 958</b>	<b>44 406</b>	<b>76 070</b>	<b>38 517</b>	<b>33 744</b>	<b>115 463</b>	<b>9 333</b>	<b>56 134</b>	<b>10 980</b>	<b>343 800</b>	<b>1</b>

Noch: 6. Berufseinpender über die Gemeindegrenzen in den Stadt- und Landkreisen Baden-Württembergs am 25. Mai 1987 nach Kreis

Schl.-Nr.	Kreis der Arbeitsstätte	Berufseinpender über die Gemeindegrenzen <sup>1)</sup>								
		insgesamt	und zwar			im Alter von ... bis unter ... Jahren				
			männlich	weiblich	darunter verheiratet	unter 25	25-35	35-45	45-65	65 und mehr
1	2	3	4	5	6	7	8	9		

**Regierungsbezirk Karlsruhe**

**Region Mittlerer Oberrhein**

211	Stadtkreise Baden-Baden, Stadt	9 909	5 531	4 378	1 957	2 399	3 003	2 102	2 388	17
212	Karlsruhe, Stadt	74 068	48 807	25 261	12 789	14 625	20 873	16 742	21 699	129
	Landkreise									
215	Karlsruhe	54 043	36 356	17 687	9 506	12 334	15 307	11 993	14 347	62
216	Rastatt	33 262	22 170	11 092	5 273	8 127	9 732	6 835	8 522	46
<b>21</b>	<b>Region Mittlerer Oberrhein</b>	<b>171 282</b>	<b>112 864</b>	<b>58 418</b>	<b>29 525</b>	<b>37 485</b>	<b>48 915</b>	<b>37 672</b>	<b>46 956</b>	<b>254</b>

**Region Unterer Neckar**

	Stadtkreise									
221	Heidelberg, Stadt	46 375	26 691	19 684	9 620	9 072	13 409	10 388	13 413	93
222	Mannheim, Univ.-Stadt	87 485	62 629	24 856	12 696	13 867	22 913	21 672	28 895	138
	Landkreise									
225	Neckar-Odenwald-Kreis	20 862	13 238	7 624	4 018	5 743	6 006	4 272	4 819	22
226	Rhein-Neckar-Kreis	73 002	47 922	25 080	13 423	16 045	20 294	16 265	20 319	79
<b>22</b>	<b>Region Unterer Neckar</b>	<b>227 724</b>	<b>150 480</b>	<b>77 244</b>	<b>39 757</b>	<b>44 727</b>	<b>62 622</b>	<b>52 597</b>	<b>67 446</b>	<b>332</b>

**Region Nordschwarzwald**

	Stadtkreis									
231	Pforzheim, Stadt	27 748	15 708	12 040	6 085	6 630	7 063	5 599	8 406	50
	Landkreise									
235	Celw	16 816	10 261	6 555	2 932	5 210	4 556	3 100	3 920	30
236	Enzkreis	22 457	15 071	7 386	3 893	5 437	6 189	4 792	6 005	34
237	Freudenstadt	13 036	8 223	4 813	2 031	4 000	3 694	2 307	3 022	13
<b>23</b>	<b>Region Nordschwarzwald</b>	<b>80 057</b>	<b>49 263</b>	<b>30 794</b>	<b>14 941</b>	<b>21 277</b>	<b>21 502</b>	<b>15 798</b>	<b>21 353</b>	<b>127</b>
<b>2</b>	<b>Regierungsbezirk Karlsruhe</b>	<b>479 063</b>	<b>312 607</b>	<b>166 456</b>	<b>84 223</b>	<b>103 489</b>	<b>133 039</b>	<b>106 067</b>	<b>135 755</b>	<b>713</b>

1) Einschließlich erwerbstätige Schüler und Studierende.

**der Arbeitsstätte, Geschlecht, Familienstand, Altersgruppen und Wirtschaftsabteilungen**

Von den Berufseinpendlern über die Gemeindegrenzen

gehörten zur Wirtschaftsabteilung												Schl.-Nr.
Land- und Forstwirtschaft, Fischerei	Energie und Wasserversorgung, Bergbau	Verarbeitendes Gewerbe	Baugewerbe	Handel	Verkehr und Nachrichtenübermittlung	Kreditinstitute und Versicherungsgewerbe	Dienstleistungen	Organisationen ohne Erwerbszweck und private Haushalte	Gebietskörperschaften und Sozialversicherungen	hatten eine landwirtschaftliche Neben-erwerbstätigkeit	waren Arbeiter	
10	11	12	13	14	15	16	17	18	19	20	21	

**Regierungsbezirk Karlsruhe**

**Region Mittlerer Oberrhein**

80	67	2 273	992	1 096	546	270	3 434	217	934	182	3 740	211
261	1 691	18 148	3 866	7 950	9 221	5 509	15 111	1 432	10 879	560	22 234	212
421	797	25 905	3 799	4 763	2 076	930	11 025	456	3 871	616	26 859	215
301	100	18 274	2 804	3 059	1 101	726	4 721	293	1 883	519	18 712	216
<b>1 063</b>	<b>2 655</b>	<b>64 600</b>	<b>11 461</b>	<b>16 868</b>	<b>12 944</b>	<b>7 435</b>	<b>34 291</b>	<b>2 398</b>	<b>17 567</b>	<b>1 877</b>	<b>71 545</b>	<b>21</b>

**Region Unterer Neckar**

263	632	11 661	2 071	4 684	3 151	1 369	15 645	872	6 027	227	13 758	221
254	1 607	38 568	5 260	8 595	6 619	4 991	13 663	727	7 201	338	31 130	222
172	257	8 140	1 694	1 615	868	398	4 054	345	3 319	622	9 994	225
568	403	35 667	7 140	8 183	2 943	1 529	13 339	640	2 590	565	36 970	226
<b>1 257</b>	<b>2 899</b>	<b>94 036</b>	<b>16 165</b>	<b>23 077</b>	<b>13 581</b>	<b>8 287</b>	<b>46 701</b>	<b>2 584</b>	<b>19 137</b>	<b>1 752</b>	<b>91 852</b>	<b>22</b>

**Region Nordschwarzwald**

147	213	12 817	1 252	4 509	990	1 242	4 189	412	1 977	179	10 686	231
258	138	6 449	1 263	1 549	607	463	3 834	344	1 911	351	7 874	235
183	53	14 211	1 605	1 691	707	318	2 910	138	641	219	12 833	236
141	74	6 115	982	1 311	575	346	2 477	165	850	359	6 710	237
<b>729</b>	<b>478</b>	<b>39 592</b>	<b>5 102</b>	<b>9 060</b>	<b>2 879</b>	<b>2 369</b>	<b>13 410</b>	<b>1 059</b>	<b>5 379</b>	<b>1 108</b>	<b>38 103</b>	<b>23</b>
<b>3 049</b>	<b>6 032</b>	<b>198 228</b>	<b>32 728</b>	<b>49 005</b>	<b>29 404</b>	<b>18 091</b>	<b>94 402</b>	<b>6 041</b>	<b>42 083</b>	<b>4 737</b>	<b>201 500</b>	<b>2</b>

Noch: 6. Berufseinpender über die Gemeindegrenzen in den Stadt- und Landkreisen Baden-Württembergs am 25. Mai 1987 nach Kreis

Schl.-Nr.	Kreis der Arbeitsstätte	Berufseinpender über die Gemeindegrenzen <sup>1)</sup>								
		insgesamt	und zwar			im Alter von ... bis unter ... Jahren				
			männlich	weiblich	darunter verheiratet	unter 25	25-35	35-45	45-65	65 und mehr
1	2	3	4	5	6	7	8	9		

**Regierungsbezirk Freiburg**

**Region Südlicher Oberrhein**

311	Stadtkreis Freiburg im Breisg.,St.	43 600	27 292	16 308	7 496	8 625	12 032	10 335	12 507	101
315	Landkreise Breisgau-Hochschwarzw.	27 647	17 649	9 998	4 217	7 845	8 181	5 630	5 947	44
316	Emmendingen	18 429	11 581	6 848	3 431	4 895	5 357	3 768	4 390	19
317	Ortenaukreis	63 984	41 791	22 193	10 427	17 091	18 896	12 440	15 468	89
31	<b>Region Südlicher Oberrhein</b>	<b>153 660</b>	<b>98 313</b>	<b>55 347</b>	<b>25 571</b>	<b>38 456</b>	<b>44 466</b>	<b>32 173</b>	<b>38 312</b>	<b>253</b>

**Region Schwarzwald-Baar-Heuberg**

325	Landkreise Rottweil	22 157	14 676	7 481	3 778	5 873	6 260	4 271	5 725	28
326	Schwarzwald-Baar-Kreis	27 469	17 730	9 739	4 647	6 764	7 882	5 509	7 269	45
327	Tuttlingen	18 717	12 418	6 299	3 230	5 391	5 430	3 385	4 484	27
32	<b>Region Schwarzwald-Baar-Heub.</b>	<b>68 343</b>	<b>44 824</b>	<b>23 519</b>	<b>11 655</b>	<b>18 028</b>	<b>19 572</b>	<b>13 165</b>	<b>17 478</b>	<b>100</b>

**Region Hochrhein-Bodensee**

335	Landkreise Konstanz	31 297	19 657	11 640	5 643	7 309	8 613	6 669	8 666	40
336	Lörrach	29 803	19 221	10 582	4 706	7 808	8 536	5 941	7 479	39
337	Waldshut	20 988	12 993	7 995	3 354	6 300	5 811	3 872	4 977	28
33	<b>Region Hochrhein-Bodensee</b>	<b>82 088</b>	<b>51 871</b>	<b>30 217</b>	<b>13 703</b>	<b>21 417</b>	<b>22 960</b>	<b>16 482</b>	<b>21 122</b>	<b>107</b>
3	<b>Regierungsbezirk Freiburg</b>	<b>304 091</b>	<b>195 008</b>	<b>109 083</b>	<b>50 929</b>	<b>77 901</b>	<b>86 998</b>	<b>61 820</b>	<b>76 912</b>	<b>460</b>

1) Einschließlich erwerbstätige Schüler und Studierende.

**der Arbeitsstätte, Geschlecht, Familienstand, Altersgruppen und Wirtschaftsabteilungen**

Von den Berufseinpendlern über die Gemeindegrenzen												Schl.-Nr.
gehörten zur Wirtschaftsabteilung										hatten eine landwirtschaftliche Neben-erwerbs-tätigkeit	waren Arbeiter	
Land- und Forst-wirtschaft, Fischerei	Energie und Wasserver-sorgung, Bergbau	Ver-arbeitendes Gewerbe	Baugewerbe	Handel	Verkehr und Nach-richten-über-mittlung	Kredit-institute und Versiche-rungs-gewerbe	Dienst-leistungen	Organi-sationen ohne Erwerbs-zweck und private Haushalte	Gebiets-körper-schaften und Sozialver-sicherungen			
10	11	12	13	14	15	16	17	18	19	20	21	

**Regierungsbezirk Freiburg**

**Region Südlicher Oberrhein**

257	351	10 002	2 682	6 306	4 045	2 012	10 871	1 277	5 797	1 404	12 674	311
444	106	9 665	3 017	2 714	910	703	6 986	445	2 657	1 186	12 930	315
236	115	8 278	1 876	1 598	559	454	3 873	226	1 214	852	9 408	316
742	429	26 525	5 368	6 703	4 754	1 478	11 853	827	5 305	2 300	33 373	317
<b>1 679</b>	<b>1 001</b>	<b>54 470</b>	<b>12 943</b>	<b>17 321</b>	<b>10 268</b>	<b>4 647</b>	<b>33 583</b>	<b>2 775</b>	<b>14 973</b>	<b>5 742</b>	<b>68 385</b>	<b>31</b>

**Region Schwarzwald-Baar-Heuberg**

131	110	11 506	1 601	1 816	1 486	481	3 221	200	1 605	646	11 891	325
226	171	14 072	1 769	2 523	1 210	748	4 838	258	1 654	653	13 137	326
130	144	10 622	1 275	1 427	428	446	2 290	180	1 775	449	10 400	327
<b>487</b>	<b>425</b>	<b>36 200</b>	<b>4 645</b>	<b>5 766</b>	<b>3 124</b>	<b>1 675</b>	<b>10 349</b>	<b>638</b>	<b>5 034</b>	<b>1 748</b>	<b>35 428</b>	<b>32</b>

**Region Hochrhein-Bodensee**

363	167	13 483	1 830	3 585	2 149	832	6 416	344	2 128	537	13 333	335
266	205	13 725	2 308	3 393	1 691	728	4 986	340	2 161	756	14 254	336
184	346	9 649	1 824	2 243	778	508	3 686	241	1 529	784	10 844	337
<b>813</b>	<b>718</b>	<b>36 857</b>	<b>5 962</b>	<b>9 221</b>	<b>4 618</b>	<b>2 068</b>	<b>15 088</b>	<b>925</b>	<b>5 818</b>	<b>2 077</b>	<b>38 431</b>	<b>33</b>
<b>2 979</b>	<b>2 144</b>	<b>127 527</b>	<b>23 550</b>	<b>32 308</b>	<b>18 010</b>	<b>8 390</b>	<b>59 020</b>	<b>4 338</b>	<b>25 825</b>	<b>9 567</b>	<b>142 244</b>	<b>3</b>

Noch: 6. Berufseinpender über die Gemeindegrenzen in den Stadt- und Landkreisen Baden-Württembergs am 25. Mai 1987 nach Kreis

Schl.-Nr.	Kreis der Arbeitsstätte	Berufseinpender über die Gemeindegrenzen <sup>1)</sup>								
		insgesamt	und zwar			im Alter von ... bis unter ... Jahren				
			männlich	weiblich	darunter verheiratet	unter 25	25-35	35-45	45-65	65 und mehr
1	2	3	4	5	6	7	8	9		

**Regierungsbezirk Tübingen**

**Region Neckar-Alb**

415	Landkreise Reutlingen	43 424	27 964	15 460	7 609	10 894	12 141	8 576	11 756	57
416	Tübingen	26 582	15 777	10 805	5 236	6 229	8 019	5 378	6 923	33
417	Zollernalbkreis	22 148	14 100	8 048	4 185	5 910	6 520	4 341	5 353	24
41	<b>Region Neckar-Alb</b>	<b>92 154</b>	<b>57 841</b>	<b>34 313</b>	<b>17 010</b>	<b>23 033</b>	<b>26 680</b>	<b>18 295</b>	<b>24 032</b>	<b>114</b>

**Region Donau-Iller<sup>2)</sup>**

421	Stadtkreis Ulm, Univ.-Stadt	46 350	30 027	16 323	7 952	10 095	12 392	10 116	13 689	58
425	Landkreise Alb-Donau-Kreis	16 936	11 800	5 136	2 540	5 050	4 824	3 212	3 828	22
426	Biberach	27 246	17 883	9 363	4 153	8 124	7 833	5 060	6 204	25
42	<b>Region Donau-Iller</b>	<b>90 532</b>	<b>59 710</b>	<b>30 822</b>	<b>14 645</b>	<b>23 269</b>	<b>25 049</b>	<b>18 388</b>	<b>23 721</b>	<b>105</b>

**Region Bodensee-Oberschwaben**

435	Landkreise Bodenseekreis	29 657	20 142	9 515	4 168	6 708	8 246	6 777	7 879	47
436	Ravensburg	38 019	23 724	14 295	6 044	10 678	10 813	7 714	8 747	67
437	Sigmaringen	17 908	12 531	5 377	2 520	5 441	5 124	3 236	4 088	19
43	<b>Region Bodensee-Oberschwaben</b>	<b>85 584</b>	<b>56 397</b>	<b>29 187</b>	<b>12 732</b>	<b>22 827</b>	<b>24 183</b>	<b>17 727</b>	<b>20 714</b>	<b>133</b>
4	<b>Regierungsbezirk Tübingen</b>	<b>268 270</b>	<b>173 948</b>	<b>94 322</b>	<b>44 387</b>	<b>69 129</b>	<b>75 912</b>	<b>54 410</b>	<b>68 467</b>	<b>352</b>

**Land Baden-Württemberg**

<b>Insgesamt</b>		<b>1 836 033</b>	<b>1 207 906</b>	<b>628 127</b>	<b>307 600</b>	<b>423 028</b>	<b>510 981</b>	<b>391 480</b>	<b>507 758</b>	<b>2 786</b>
------------------	--	------------------	------------------	----------------	----------------	----------------	----------------	----------------	----------------	--------------

1) Einschließlich erwerbstätiger Schüler und Studierende. - 2) Soweit Land Baden-Württemberg.



**der Arbeitsstätte, Geschlecht, Familienstand, Altersgruppen und Wirtschaftsabteilungen**

Von den Berufseinspendlern über die Gemeindegrenzen

gehörten zur Wirtschaftsabteilung												Schl.-Nr.
Land- und Forstwirtschaft, Fischerei	Energie und Wasserversorgung, Bergbau	Verarbeitendes Gewerbe	Baugewerbe	Handel	Verkehr und Nachrichtenübermittlung	Kreditinstitute und Versicherungsgewerbe	Dienstleistungen	Organisationen ohne Erwerbszweck und private Haushalte	Gebietskörperschaften und Sozialversicherungen	hatten eine landwirtschaftliche Nebenberufstätigkeit	waren Arbeiter	
10	11	12	13	14	15	16	17	18	19	20	21	

**Regierungsbezirk Tübingen**

**Region Neckar-Alb**

437	179	20 951	3 727	4 322	1 907	1 180	7 078	494	3 169	803	20 768	415
239	101	8 584	1 642	2 398	1 529	801	7 508	714	3 066	370	9 903	416
201	105	11 985	1 533	1 885	704	554	3 083	206	1 912	408	11 603	417
<b>877</b>	<b>385</b>	<b>41 500</b>	<b>6 902</b>	<b>8 605</b>	<b>4 140</b>	<b>2 515</b>	<b>17 669</b>	<b>1 414</b>	<b>8 147</b>	<b>1 581</b>	<b>42 274</b>	<b>41</b>

**Region Donau-Iller<sup>2)</sup>**

202	364	19 788	2 208	5 952	3 605	1 550	7 709	628	4 344	431	18 278	421
255	76	8 539	1 638	1 538	548	328	2 335	155	1 524	560	9 638	425
398	542	13 087	2 519	2 119	856	674	4 100	307	2 644	842	14 555	426
<b>855</b>	<b>982</b>	<b>41 414</b>	<b>6 365</b>	<b>9 609</b>	<b>5 009</b>	<b>2 552</b>	<b>14 144</b>	<b>1 090</b>	<b>8 512</b>	<b>1 833</b>	<b>42 471</b>	<b>42</b>

**Region Bodensee-Oberschwaben**

363	184	16 258	2 082	2 195	941	661	5 225	319	1 449	551	12 778	435
592	172	14 859	2 828	4 136	2 387	1 046	8 507	615	3 077	680	16 884	436
238	57	7 508	1 700	1 274	541	445	2 667	239	3 239	810	9 127	437
<b>1 193</b>	<b>393</b>	<b>38 425</b>	<b>6 610</b>	<b>7 605</b>	<b>3 869</b>	<b>2 152</b>	<b>16 399</b>	<b>1 173</b>	<b>7 765</b>	<b>2 041</b>	<b>38 789</b>	<b>43</b>
<b>2 925</b>	<b>1 760</b>	<b>121 339</b>	<b>19 877</b>	<b>25 819</b>	<b>13 018</b>	<b>7 219</b>	<b>48 212</b>	<b>3 677</b>	<b>24 424</b>	<b>5 455</b>	<b>123 534</b>	<b>4</b>

**Land Baden-Württemberg**

<b>14 669</b>	<b>17 204</b>	<b>845 052</b>	<b>120 561</b>	<b>183 202</b>	<b>98 949</b>	<b>67 444</b>	<b>317 097</b>	<b>23 389</b>	<b>148 466</b>	<b>30 739</b>	<b>811 078</b>	
---------------	---------------	----------------	----------------	----------------	---------------	---------------	----------------	---------------	----------------	---------------	----------------	--

**7. Erwerbstätige bzw. Schüler und Studierende in den Stadt- und Landkreisen Baden-Württembergs am 25. Mai 1987 nach Wohn- und Arbeits-/Schulort, Pendlereigenschaft und Geschlecht**

Schl.-Nr.	Kreis	Geschlecht	Erwerbstätige <sup>1)</sup>				Schüler und Studierende			
			am Wohnort (Kreis) insgesamt	darunter Berufsauspendler über die Kreisgrenze <sup>2)</sup>	mit Wohnsitz in einem anderen Kreis (Einpendler)	am Arbeitsort (Kreis) <sup>2)</sup>	am Wohnort (Kreis) insgesamt	darunter Ausbildungs- auspendler über die Kreisgrenze <sup>2)</sup>	mit Wohnsitz in einem anderen Kreis (Einpendler)	am Schulort (Kreis) <sup>2)</sup>
			1	2	3	4	5	6	7	8

**Regierungsbezirk Stuttgart**

**Region Mittlerer Neckar**

111	Stadtkreis Stuttgart, L.-Hauptstadt	männlich	158 260	20 910	129 818	266 856	39 480	1 726	12 738	50 450
		weiblich	112 215	9 546	59 666	162 226	34 003	1 324	7 175	39 824
		insgesamt	270 475	30 456	189 484	429 082	73 483	3 050	19 913	90 274
115	Landkreise Böblingen	männlich	97 474	22 367	32 119	106 610	24 477	3 337	811	21 862
		weiblich	59 262	11 203	8 066	55 988	22 398	2 102	733	20 957
		insgesamt	156 736	33 570	40 185	162 598	46 875	5 439	1 544	42 819
116	Esslingen	männlich	139 879	36 807	22 118	124 313	35 046	3 961	2 534	33 489
		weiblich	88 290	17 521	8 123	78 674	31 318	2 727	1 022	29 499
		insgesamt	228 169	54 328	30 241	202 987	66 364	6 688	3 556	62 988
117	Göppingen	männlich	66 579	10 844	4 722	59 962	16 207	1 443	274	14 968
		weiblich	42 163	3 786	1 884	40 135	15 020	743	258	14 485
		insgesamt	108 742	14 630	6 606	100 097	31 227	2 186	532	29 453
118	Ludwigsburg	männlich	135 048	44 882	17 678	106 850	32 349	4 006	594	28 819
		weiblich	83 928	20 630	7 580	70 658	29 788	2 277	804	28 219
		insgesamt	218 976	65 512	25 258	177 508	62 137	6 283	1 398	57 038
119	Rems-Murr-Kreis	männlich	107 784	31 855	11 959	87 192	25 996	3 002	370	23 284
		weiblich	67 991	15 057	4 945	57 728	23 500	1 749	357	22 029
		insgesamt	175 775	46 912	16 904	144 920	49 496	4 751	727	45 313
11	Region Mittlerer Neckar	männlich	705 024	167 665	218 414	751 783	173 555	17 475	17 321	172 872
		weiblich	453 849	77 743	90 264	465 409	156 027	10 922	10 349	155 013
		insgesamt	1 158 873	245 408	308 678	1 217 192	329 582	28 397	27 670	327 885

**Region Franken**

121	Stadtkreis Heilbronn, Stadt	männlich	29 904	7 684	21 507	43 571	8 010	479	3 111	10 625
		weiblich	19 671	2 914	12 215	28 938	7 062	287	2 182	8 947
		insgesamt	49 575	10 598	33 722	72 509	15 072	766	5 293	19 572
125	Landkreise Heilbronn	männlich	74 292	26 884	12 735	59 365	18 368	3 192	581	15 679
		weiblich	44 473	14 618	4 593	34 245	16 952	2 682	524	14 746
		insgesamt	118 765	41 502	17 328	93 610	35 320	5 874	1 105	30 425
126	Hohenlohekreis	männlich	24 937	3 944	2 236	23 014	6 471	437	164	6 170
		weiblich	15 627	1 522	1 063	15 103	6 307	328	168	6 126
		insgesamt	40 564	5 466	3 299	38 117	12 778	765	332	12 296
127	Schwäbisch Hall	männlich	43 427	4 757	2 722	40 931	11 158	338	345	11 077
		weiblich	27 529	1 891	1 112	26 613	10 497	196	343	10 594
		insgesamt	70 956	6 648	3 834	67 544	21 655	534	688	21 671
128	Main-Tauber-Kreis	männlich	34 058	3 948	4 512	34 056	8 373	335	279	8 266
		weiblich	20 202	1 437	1 806	20 443	8 075	241	281	8 084
		insgesamt	54 260	5 385	6 318	54 499	16 448	576	560	16 350
12	Region Franken	männlich	206 618	47 217	43 712	200 937	52 380	4 781	4 480	51 817
		weiblich	127 502	22 382	20 789	125 342	48 893	3 734	3 498	48 497
		insgesamt	334 120	69 599	64 501	326 279	101 273	8 515	7 978	100 314

1) Einschließlich erwerbstätige Schüler und Studierende. – 2) Ohne Pendler mit unbestimmtem Ziel.

**7. Erwerbstätige bzw. Schüler und Studierende in den Stadt- und Landkreisen Baden-Württembergs am 25. Mai 1987  
nach Wohn- und Arbeits-/Schulort, Pendlereigenschaft und Geschlecht**

Schl.-Nr.	Kreis	Geschlecht	Erwerbstätige <sup>1)</sup>				Schüler und Studierende			
			am Wohnort (Kreis) insgesamt	darunter Berufsauspendler über die Kreisgrenze <sup>2)</sup>	mit Wohnsitz in einem anderen Kreis (Einpendler)	am Arbeitsort (Kreis) <sup>2)</sup>	am Wohnort (Kreis) insgesamt	darunter Ausbildungs- auspendler über die Kreisgrenze <sup>2)</sup>	mit Wohnsitz in einem anderen Kreis (Einpendler)	am Schulort (Kreis) <sup>2)</sup>
			1	2	3	4	5	6	7	8

**Region Ostwürttemberg**

135	Landkreise Heidenheim	männlich	34 605	3 854	3 555	33 996	8 887	626	348	8 559
		weiblich	21 378	1 443	1 729	21 564	8 403	303	295	8 358
		insgesamt	55 983	5 297	5 284	55 560	17 290	929	643	16 917
136	Ostalbkreis	männlich	78 115	8 037	5 306	74 718	22 088	928	876	21 920
		weiblich	46 998	3 836	2 030	45 023	20 634	686	472	20 340
		insgesamt	125 113	11 873	7 336	119 741	42 722	1 614	1 348	42 260
13	Region Ostwürttemberg	männlich	112 720	11 891	8 861	108 714	30 975	1 554	1 224	30 479
		weiblich	68 376	5 279	3 759	66 587	29 037	989	767	28 698
		insgesamt	181 096	17 170	12 620	175 301	60 012	2 543	1 991	59 177
1	Regierungsbezirk Stuttgart	männlich	1 024 362	226 773	270 987	1 061 434	256 910	23 810	23 025	255 168
		weiblich	649 727	105 404	114 812	657 338	233 957	15 645	14 614	232 208
		insgesamt	1 674 089	332 177	385 799	1 718 772	490 867	39 455	37 639	487 376

1) Einschließlich erwerbstätige Schüler und Studierende. – 2) Ohne Pendler mit unbestimmtem Ziel.

Noch: 7. Erwerbstätige bzw. Schüler und Studierende in den Stadt- und Landkreisen Baden-Württembergs am 25. Mai 1987  
nach Wohn- und Arbeits-/Schulort, Pendlereigenschaft und Geschlecht

Schl.-Nr.	Kreis	Geschlecht	Erwerbstätige <sup>1)</sup>				Schüler und Studierende			
			am Wohnort (Kreis) insgesamt	darunter Berufsauspendler über die Kreisgrenze <sup>2)</sup>	mit Wohnsitz in einem anderen Kreis (Einpendler)	am Arbeitsort (Kreis) <sup>2)</sup>	am Wohnort (Kreis) insgesamt	darunter Ausbildungs- auspendler über die Kreisgrenze <sup>2)</sup>	mit Wohnsitz in einem anderen Kreis (Einpendler)	am Schulort (Kreis) <sup>2)</sup>
			1	2	3	4	5	6	7	8

**Regierungsbezirk Karlsruhe**

**Region Mittlerer Oberrhein**

211	Stadtkreise Baden-Baden, Stadt	männlich	12 460	2 970	5 531	14 942	2 789	403	425	2 801
		weiblich	9 193	1 311	4 378	12 235	2 821	247	567	3 131
		insgesamt	21 653	4 281	9 909	27 177	5 610	650	992	5 932
212	Karlsruhe, Stadt	männlich	67 661	8 097	48 807	108 058	24 213	967	7 604	30 827
		weiblich	47 813	3 552	25 261	69 439	16 519	971	3 106	18 636
		insgesamt	115 474	11 649	74 068	177 497	40 732	1 938	10 710	49 463
215	Landkreise Karlsruhe	männlich	107 247	40 895	13 292	78 249	26 228	4 620	924	22 424
		weiblich	64 678	21 934	5 523	47 989	23 553	2 802	975	21 644
		insgesamt	171 925	62 829	18 815	126 218	49 781	7 422	1 899	44 068
216	Rastatt	männlich	56 948	13 065	6 216	49 391	12 588	1 572	310	11 254
		weiblich	33 218	7 582	3 322	28 813	11 868	1 114	318	11 011
		insgesamt	90 166	20 647	9 538	78 204	24 456	2 686	626	22 265
21	Region Mittlerer Oberrhein	männlich	244 316	65 027	73 846	250 640	65 818	7 562	9 263	67 306
		weiblich	154 902	34 379	38 484	158 456	54 761	5 134	4 964	54 422
		insgesamt	399 218	99 406	112 330	409 096	120 579	12 696	14 227	121 728

**Region Unterer Neckar**

221	Stadtkreise Heidelberg, Stadt	männlich	31 251	6 866	26 691	50 824	13 567	809	7 358	20 083
		weiblich	24 175	3 279	19 684	40 493	13 238	553	6 695	19 352
		insgesamt	55 426	10 145	46 375	91 317	26 805	1 362	14 053	39 435
222	Mannheim, Univ.-Stadt	männlich	79 791	10 689	62 629	131 342	21 539	1 663	6 297	26 134
		weiblich	50 587	4 765	24 856	70 564	18 864	1 113	4 004	21 738
		insgesamt	130 378	15 454	87 485	201 906	40 403	2 776	10 301	47 872
225	Landkreise Neckar-Odenwald-Kreis	männlich	37 231	7 647	2 870	31 979	9 444	702	313	9 012
		weiblich	21 694	2 711	1 089	19 954	8 685	536	243	8 367
		insgesamt	58 925	10 358	3 959	51 933	18 129	1 238	556	17 379
226	Rhein-Neckar-Kreis	männlich	132 051	58 633	20 059	91 638	34 043	8 381	1 164	28 668
		weiblich	82 258	32 256	8 887	58 452	30 759	6 802	1 158	24 985
		insgesamt	214 309	90 889	28 946	150 090	64 802	15 183	2 322	51 653
22	Region Unterer Neckar	männlich	280 324	83 835	112 249	305 783	78 593	11 555	15 132	81 897
		weiblich	178 714	43 011	54 516	189 463	71 546	9 004	12 100	74 442
		insgesamt	459 038	126 846	166 765	495 246	150 139	20 559	27 232	156 339

1) Einschließlich erwerbstätige Schüler und Studierende. - 2) Ohne Pendler mit unbestimmtem Ziel.

Noch: 7. Erwerbstätige bzw. Schüler und Studierende in den Stadt- und Landkreisen Baden-Württembergs am 25. Mai 1987  
nach Wohn- und Arbeits-/Schulort, Pendlereigenschaft und Geschlecht

Schl.-Nr.	Kreis	Geschlecht	Erwerbstätige <sup>1)</sup>				Schüler und Studierende			
			am Wohnort (Kreis) insgesamt	darunter Berufsauspendler über die Kreisgrenze <sup>2)</sup>	mit Wohnsitz in einem anderen Kreis (Einpendler)	am Arbeitsort (Kreis) <sup>2)</sup>	am Wohnort (Kreis) insgesamt	darunter Ausbildungsauspendler über die Kreisgrenze <sup>2)</sup>	mit Wohnsitz in einem anderen Kreis (Einpendler)	am Schulort (Kreis) <sup>2)</sup>
			1	2	3	4	5	6	7	8
<b>Region Nordschwarzwald</b>										
231	Stadtkreis Pforzheim, Stadt	männlich	28 120	6 304	15 708	37 376	7 398	555	2 986	9 801
		weiblich	21 759	2 205	12 040	31 545	6 804	285	2 434	8 928
		insgesamt	49 879	8 509	27 748	68 921	14 202	840	5 420	18 729
235	Landkreise Calw	männlich	37 935	13 519	3 532	27 619	10 018	924	258	9 295
		weiblich	24 519	4 372	1 923	21 953	9 135	745	266	8 620
		insgesamt	62 454	17 891	5 455	49 572	19 153	1 669	524	17 915
236	Enzkreis	männlich	49 377	23 134	7 451	33 255	11 571	3 192	207	8 534
		weiblich	32 876	14 003	3 387	22 153	10 559	2 500	225	8 234
		insgesamt	82 253	37 137	10 838	55 408	22 130	5 692	432	16 768
237	Freudenstadt	männlich	28 704	6 030	2 539	24 982	6 996	344	143	6 758
		weiblich	18 317	1 760	1 220	17 724	6 706	337	138	6 483
		insgesamt	47 021	7 790	3 759	42 706	13 702	681	281	13 241
23	Region Nordschwarzwald	männlich	144 136	48 987	29 230	123 232	35 983	5 015	3 594	34 388
		weiblich	97 471	22 340	18 570	93 376	33 204	3 867	3 063	32 265
		insgesamt	241 607	71 327	47 800	216 607	69 187	8 882	6 657	66 653
2	Regierungsbezirk Karlsruhe	männlich	668 776	197 849	215 325	679 655	180 394	24 132	27 989	183 591
		weiblich	431 087	99 730	111 570	441 294	159 511	18 005	20 127	161 129
		insgesamt	1 099 863	297 579	326 895	1 120 949	339 905	42 137	48 116	344 720

1) Einschließlich erwerbstätiger Schüler und Studierende. – 2) Ohne Pendler mit unbestimmtem Ziel.

Noch: 7. Erwerbstätige bzw. Schüler und Studierende in den Stadt- und Landkreisen Baden-Württembergs am 25. Mai 1987  
nach Wohn- und Arbeits-/Schulort, Pendlereigenschaft und Geschlecht

Schl.-Nr.	Kreis	Geschlecht	Erwerbstätige <sup>1)</sup>				Schüler und Studierende			
			am Wohnort (Kreis) insgesamt	darunter Berufsauspendler über die Kreisgrenze <sup>2)</sup>	mit Wohnsitz in einem anderen Kreis (Einpendler)	am Arbeitsort (Kreis) <sup>2)</sup>	am Wohnort (Kreis) insgesamt	darunter Ausbildungs- auspendler über die Kreisgrenze <sup>2)</sup>	mit Wohnsitz in einem anderen Kreis (Einpendler)	am Schulort (Kreis) <sup>2)</sup>
			1	2	3	4	5	6	7	8

**Regierungsbezirk Freiburg**

**Region Südlicher Oberrhein**

311	Stadtkreis Freiburg im Breisg.,St.	männlich	41 396	4 914	27 292	63 497	17 979	406	4 617	22 151
		weiblich	32 332	2 571	16 308	45 981	17 220	269	4 584	21 517
		insgesamt	73 728	7 485	43 600	109 478	35 199	675	9 201	43 668
315	Landkreise Breisgau-Hochschwarzw.	männlich	57 048	19 995	6 309	42 279	15 591	3 330	485	12 620
		weiblich	37 389	11 809	3 074	28 339	14 623	3 368	428	11 603
		insgesamt	94 437	31 804	9 383	70 618	30 214	6 698	913	24 223
316	Emmendingen	männlich	37 730	11 858	2 703	27 915	9 713	1 122	108	8 612
		weiblich	24 060	6 455	1 493	18 959	9 096	1 009	106	8 153
		insgesamt	61 790	18 313	4 196	46 874	18 809	2 131	214	16 765
317	Ortenaukreis	männlich	101 198	6 848	4 022	96 969	25 272	867	664	24 905
		weiblich	64 461	3 658	1 630	62 089	23 808	646	479	23 533
		insgesamt	165 659	10 506	5 652	159 058	49 080	1 513	1 143	48 438
31	Region Südlicher Oberrhein	männlich	237 372	43 615	40 326	230 660	68 555	5 725	5 874	68 288
		weiblich	158 242	24 493	22 505	155 368	64 747	5 292	5 597	64 806
		insgesamt	395 614	68 108	62 831	386 028	133 302	11 017	11 471	133 094

**Region Schwarzwald-Baar-Heuberg**

325	Landkreise Rottweil	männlich	35 746	5 607	3 891	33 623	9 069	489	266	8 784
		weiblich	23 105	2 232	1 522	22 264	8 357	361	272	8 233
		insgesamt	58 851	7 839	5 413	55 887	17 426	850	538	17 017
326	Schwarzwald-Baar-Kreis	männlich	54 124	3 447	4 571	54 718	13 889	284	711	14 244
		weiblich	36 986	1 079	2 025	37 809	12 321	173	432	12 534
		insgesamt	91 110	4 526	6 596	92 527	26 210	457	1 143	26 778
327	Tuttlingen	männlich	32 730	2 965	3 035	32 325	8 072	435	144	7 726
		weiblich	21 721	1 477	950	21 066	7 698	350	105	7 406
		insgesamt	54 451	4 442	3 985	53 391	15 770	785	249	15 132
32	Region Schwarzwald- Baar-Heuberg	männlich	122 600	12 019	11 497	120 666	31 030	1 208	1 121	30 754
		weiblich	81 812	4 788	4 497	81 139	28 376	884	809	28 173
		insgesamt	204 412	16 807	15 994	201 805	59 406	2 092	1 930	58 927

**Region Hochrhein-Bodensee**

335	Landkreise Konstanz	männlich	63 485	5 183	1 887	59 407	18 301	249	653	18 601
		weiblich	41 316	1 829	952	40 172	16 085	197	316	16 115
		insgesamt	104 801	7 012	2 839	99 579	34 386	446	969	34 716
336	Lörrach	männlich	55 015	8 427	2 120	48 015	12 560	644	162	11 962
		weiblich	33 912	3 850	878	30 693	11 760	539	118	11 281
		insgesamt	88 927	12 277	2 998	78 708	24 320	1 183	280	23 243
337	Waldshut	männlich	41 709	8 186	1 630	34 582	10 063	338	110	9 743
		weiblich	24 563	2 448	1 017	22 974	9 393	273	141	9 199
		insgesamt	66 272	10 634	2 647	57 556	19 456	611	251	18 942
33	Region Hochrhein-Bodensee	männlich	160 209	21 796	5 637	142 004	40 924	1 231	925	40 306
		weiblich	99 791	8 127	2 847	93 839	37 238	1 009	575	36 595
		insgesamt	260 000	29 923	8 484	235 843	78 162	2 240	1 500	76 901
3	Regierungsbezirk Freiburg	männlich	520 181	77 430	57 460	493 330	140 509	8 164	7 920	139 348
		weiblich	339 845	37 408	29 849	330 346	130 361	7 185	6 981	129 574
		insgesamt	860 026	114 838	87 309	823 676	270 870	15 349	14 901	268 922

1) Einschließlich erwerbstätige Schüler und Studierende. – 2) Ohne Pendler mit unbestimmtem Ziel.

Noch: 7. **Erwerbstätige bzw. Schüler und Studierende in den Stadt- und Landkreisen Baden-Württembergs am 25. Mai 1987 nach Wohn- und Arbeits-/Schulort, Pendlereigenschaft und Geschlecht**

Schl.-Nr.	Kreis	Geschlecht	Erwerbstätige <sup>1)</sup>				Schüler und Studierende			
			am Wohnort (Kreis) insgesamt	darunter Berufsauspendler über die Kreisgrenze <sup>2)</sup>	mit Wohnsitz in einem anderen Kreis (Einpendler)	am Arbeitsort (Kreis) <sup>2)</sup>	am Wohnort (Kreis) insgesamt	darunter Ausbildungs-auspender über die Kreisgrenze <sup>2)</sup>	mit Wohnsitz in einem anderen Kreis (Einpendler)	am Schulort (Kreis) <sup>2)</sup>
			1	2	3	4	5	6	7	8

**Regierungsbezirk Tübingen**

**Region Neckar-Alb**

415	Landkreise Reutlingen	männlich	69 206	10 762	7 979	65 924	18 773	1 896	1 060	17 896
		weiblich	46 719	4 388	3 460	45 654	17 647	1 303	734	17 031
		insgesamt	115 925	15 150	11 439	111 578	36 420	3 199	1 794	34 927
416	Tübingen	männlich	48 209	12 521	5 859	41 190	18 812	1 014	3 208	20 950
		weiblich	32 455	4 549	3 575	31 367	17 049	715	2 643	18 916
		insgesamt	80 664	17 070	9 434	72 557	35 861	1 729	5 851	39 866
417	Zollernalbkreis	männlich	49 523	5 928	2 876	46 082	11 904	623	129	11 360
		weiblich	36 893	1 706	1 712	36 813	10 980	398	170	10 716
		insgesamt	86 416	7 634	4 588	82 895	22 884	1 021	299	22 076
41	Region Neckar-Alb	männlich	166 938	29 211	16 714	153 196	49 489	3 533	4 397	50 206
		weiblich	116 067	10 643	8 747	113 834	45 676	2 416	3 547	46 663
		insgesamt	283 005	39 854	25 461	267 030	95 165	5 949	7 944	96 869

**Region Donau-Iller<sup>3)</sup>**

421	Stadtkreis Ulm, Univ.-Stadt	männlich	27 075	4 465	30 027	52 472	8 506	339	4 485	12 625
		weiblich	18 090	2 120	16 323	32 235	7 439	248	3 161	10 335
		insgesamt	45 165	6 585	46 350	84 707	15 945	587	7 646	22 960
425	Landkreise Alb-Donau-Kreis	männlich	46 955	19 377	5 200	32 181	12 601	2 821	328	10 021
		weiblich	27 703	10 170	1 761	19 088	11 593	2 380	289	9 419
		insgesamt	74 658	29 547	6 961	51 269	24 194	5 201	617	19 440
426	Biberach	männlich	44 169	6 103	3 645	41 113	11 952	715	456	11 605
		weiblich	26 034	2 314	1 469	25 023	11 302	495	339	11 081
		insgesamt	70 203	8 417	5 114	66 136	23 254	1 210	795	22 686
42	Region Donau-Iller	männlich	118 199	29 945	38 872	125 766	33 059	3 875	5 269	34 251
		weiblich	71 827	14 604	19 553	76 346	30 334	3 123	3 789	30 835
		insgesamt	190 026	44 549	58 425	202 112	63 393	6 998	9 058	65 086

**Region Bodensee-Oberschwaben**

435	Landkreise Bodenseekreis	männlich	48 861	3 768	4 085	48 593	12 854	837	386	12 286
		weiblich	29 241	2 116	1 618	28 518	11 850	663	205	11 309
		insgesamt	78 102	5 884	5 683	77 111	24 704	1 500	591	23 595
436	Ravensburg	männlich	64 603	5 585	5 491	63 699	18 722	543	1 108	19 139
		weiblich	41 051	2 180	3 113	41 710	17 680	380	913	18 098
		insgesamt	105 654	7 765	8 604	105 409	36 402	923	2 021	37 237
437	Sigmaringen	männlich	33 531	4 080	3 989	33 014	8 477	370	442	8 503
		weiblich	19 931	2 053	1 113	18 845	8 960	252	523	9 194
		insgesamt	53 462	6 133	5 102	51 859	17 437	622	965	17 697
43	Region Bodensee-Oberschwaben	männlich	146 995	13 433	13 545	145 306	40 053	1 750	1 936	39 928
		weiblich	90 223	6 349	5 844	89 073	38 490	1 295	1 641	38 601
		insgesamt	237 218	19 782	19 389	234 379	78 543	3 045	3 577	78 529
4	Regierungsbezirk Tübingen	männlich	432 132	72 589	69 131	424 268	122 601	9 158	11 602	124 385
		weiblich	278 117	31 596	34 144	279 253	114 500	6 834	8 977	116 099
		insgesamt	710 249	104 185	103 275	703 521	237 101	15 992	20 579	240 484

**Land Baden-Württemberg**

Insgesamt	männlich	2 645 451	574 641	612 903	2 658 687	700 414	65 264	70 536	702 492
	weiblich	1 698 776	274 138	290 375	1 708 231	638 329	47 669	50 699	639 010
	insgesamt	4 344 227	848 779	903 278	4 366 918	1 338 743	112 933	121 235	1 341 502

1) Einschließlich erwerbstätige Schüler und Studierende. - 2) Ohne Pendler mit unbestimmtem Ziel. - 3) Soweit Land Baden-Württemberg.

**8. Berufs- und Ausbildungspendler über die Gemeindegrenzen in den Stadt- und Landkreisen Baden-Württembergs am 25. Mai 1987 nach Kreis des Wohnsitzes bzw. Kreis der Arbeits-/Ausbildungsstätte, hauptsächlich benutztem Verkehrsmittel und Zeitaufwand für den Weg zur Arbeits- bzw. Ausbildungsstätte**

Schl.-Nr.	Kreis	Pendlergruppe <sup>1)</sup>	Pendler insgesamt	Und zwar nach											
				hauptsächlich benutztem Verkehrsmittel						Zeitaufwand für den Weg zur Arbeits- bzw. Ausbildungsstätte (von ... bis unter ... Minuten)					
				Pkw	U-Bahn, S-Bahn, Straßenbahn	Eisenbahn	Bus, sonstige öffentliche Verkehrsmittel	Fahrrad	Sonstiges (Motorrad, Moped, Mofa)	kein Verkehrsmittel	unter 15	15-30	30-45	45-60	60 und mehr
				1	2	3	4	5	6	7	8	9	10	11	12

**Regierungsbezirk Stuttgart**

**Region Mittlerer Neckar**

111	Stadtkreis Stuttgart, L.-Hauptstadt	BA	30 456	21 553	6 323	489	1 416	327	148	200	2 420	12 747	9 179	3 752	2 358
		AA	3 050	1 277	803	255	376	207	53	79	225	758	855	610	602
		BE	189 484	121 537	44 833	14 494	6 805	785	688	342	5 584	50 006	64 604	38 593	30 697
		AE	19 913	6 613	7 756	3 250	1 651	360	248	35	371	3 311	5 857	5 404	4 970
115	Landkreise Böblingen	BA	87 467	66 574	7 480	1 925	9 402	1 114	622	350	12 380	46 892	19 870	5 878	2 447
		AA	13 027	3 307	1 645	615	6 676	522	175	87	1 576	6 362	3 317	1 164	608
		BE	94 082	71 835	2 322	1 660	16 275	1 043	619	328	12 619	46 356	22 519	7 665	4 923
		AE	9 132	1 305	598	517	6 009	503	117	83	1 522	5 316	1 879	263	152
116	Esslingen	BA	120 372	93 158	8 450	4 991	10 104	1 731	1 236	702	20 214	58 772	28 565	9 037	3 784
		AA	19 666	4 964	2 004	1 927	8 786	1 424	443	118	2 843	9 374	4 643	1 890	916
		BE	96 285	76 890	3 936	3 730	8 353	1 600	1 163	613	19 371	51 500	17 891	4 448	3 075
		AE	16 534	4 017	997	1 441	8 328	1 210	434	107	2 665	8 534	3 616	1 047	672
117	Göppingen	BA	56 281	44 063	116	4 501	5 803	876	703	219	12 729	29 090	8 808	2 968	2 686
		AA	10 440	1 888	32	1 372	6 360	515	174	99	1 722	5 232	2 183	654	649
		BE	48 257	38 917	7	1 884	5 713	863	651	222	12 267	27 353	6 723	1 065	849
		AE	8 786	965	1	917	6 142	514	150	97	1 600	5 123	1 899	120	44
118	Ludwigsburg	BA	126 768	91 291	21 420	3 795	7 431	1 163	1 191	477	18 000	59 678	32 925	11 578	4 587
		AA	17 057	3 308	4 098	1 150	7 158	870	345	128	2 522	7 668	3 905	1 865	1 097
		BE	86 514	68 897	6 845	2 355	5 907	1 015	1 029	466	16 806	45 873	17 385	3 864	2 586
		AE	12 172	1 815	1 746	598	6 713	837	269	194	2 549	6 720	2 216	424	263
119	Rems-Murr-Kreis	BA	96 786	66 246	19 820	3 284	5 217	1 028	897	294	13 277	39 400	25 510	12 099	6 500
		AA	14 481	2 242	4 032	1 045	5 804	983	253	122	1 536	6 976	3 558	1 473	938
		BE	66 778	51 297	6 434	1 887	5 138	961	781	280	13 452	34 957	13 261	3 079	2 029
		AE	10 457	968	1 610	823	5 780	962	199	115	1 549	6 486	2 083	258	81
11	Region Mittlerer Neckar	BA	518 130	382 885	63 609	18 985	39 373	6 239	4 797	2 242	79 020	246 579	124 857	45 312	22 362
		AA	77 721	16 986	12 614	6 364	35 160	4 521	1 443	633	10 424	36 370	18 461	7 656	4 810
		BE	581 400	429 373	64 377	26 010	48 191	6 267	4 931	2 251	80 099	256 045	142 383	58 714	44 159
		AE	76 994	15 683	12 708	7 546	34 623	4 386	1 417	631	10 256	35 490	17 550	7 516	6 182

**Region Franken**

121	Stadtkreis Heilbronn, Stadt	BA	10 598	8 640	1	667	1 064	106	100	20	1 322	5 556	1 840	831	1 049
		AA	766	385	-	226	144	6	5	-	38	79	97	185	367
		BE	33 722	28 289	1	1 809	3 061	250	256	56	2 883	19 650	7 719	2 118	1 352
		AE	5 293	2 023	-	865	2 147	146	97	15	373	2 206	1 735	689	290
125	Landkreise Heilbronn	BA	68 212	58 231	74	3 117	5 131	616	873	170	13 056	36 957	11 731	3 520	2 948
		AA	13 091	2 330	8	2 276	7 786	399	214	78	2 119	6 949	2 678	734	611
		BE	44 038	38 648	4	957	3 090	499	719	121	11 290	23 988	6 882	1 306	572
		AE	8 322	594	1	1 226	5 913	394	132	62	1 923	5 089	1 184	82	44
126	Hohenlohekreis	BA	18 034	15 754	1	240	1 483	176	325	55	4 543	9 379	2 788	664	660
		AA	3 865	637	-	141	2 766	190	118	13	581	2 089	942	160	113
		BE	15 867	13 688	1	92	1 564	156	308	58	4 594	8 716	2 023	319	215
		AE	3 432	387	-	106	2 628	189	110	12	577	1 974	751	99	31

1) BA = Berufsaupendler ohne Pendler mit unbestimmtem Ziel, einschließlich erwerbstätige Schüler und Studierende;  
AA = Ausbildungsaupendler ohne Pendler mit unbestimmtem Ziel;  
BE = Berufsaupendler einschließlich erwerbstätige Schüler und Studierende;  
AE = Ausbildungsaupendler.



Noch: 8. Berufs- und Ausbildungspendler über die Gemeindegrenzen in den Stadt- und Landkreisen Baden-Württembergs am 25. Mai 1987 nach Kreis des Wohnsitzes bzw. Kreis der Arbeits-/Ausbildungsstätte, hauptsächlich benutztem Verkehrsmittel und Zeitaufwand für den Weg zur Arbeits- bzw. Ausbildungsstätte

Schl.-Nr.	Kreis	Pendlergruppe <sup>1)</sup>	Pendler insgesamt	Und zwar nach											
				hauptsächlich benutztem Verkehrsmittel						Zeitaufwand für den Weg zur Arbeits- bzw. Ausbildungsstätte (von ... bis unter ... Minuten)					
				Pkw	U-Bahn, S-Bahn, Straßenbahn	Eisenbahn	Bus, sonstige öffentliche Verkehrsmittel	Fahrrad	Sonstiges (Motorrad, Moped, Mofa)	kein Verkehrsmittel	unter 15	15-30	30-45	45-60	60 und mehr
1	2	3	4	5	6	7	8	9	10	11	12	13			
127	Schwäbisch Hall	BA	25 690	22 097	1	789	2 125	153	447	78	5 014	13 458	4 366	1 007	1 845
		AA	5 311	736	1	299	4 133	46	80	16	550	2 906	1 407	222	226
		BE	22 876	19 988	1	223	1 997	152	436	79	4 925	12 735	4 177	655	384
		AE	5 465	676	-	234	4 408	49	81	17	596	3 138	1 499	185	67
128	Main-Tauber-Kreis	BA	19 250	16 933	-	623	1 123	205	337	29	3 686	10 897	3 029	668	970
		AA	3 596	587	-	621	2 162	148	77	1	270	2 023	991	181	131
		BE	20 183	17 717	-	486	1 255	285	373	67	4 078	11 894	2 916	626	669
		AE	3 580	335	-	588	2 410	168	78	1	355	2 201	925	83	16
12	Region Franken	BA	141 784	121 655	77	5 436	10 926	1 256	2 082	352	27 621	76 247	23 754	6 690	7 472
		AA	26 629	4 676	9	3 563	16 991	789	494	108	3 558	14 026	6 115	1 482	1 448
		BE	136 686	118 330	7	3 567	10 967	1 342	2 092	381	27 770	76 983	23 717	5 024	3 192
		AE	26 092	4 015	1	3 019	17 506	946	498	107	3 824	14 608	6 094	1 118	448
<b>Region Ostwürttemberg</b>															
135	Landkreise Heidenheim	BA	21 339	17 229	-	958	2 553	260	300	39	3 236	12 842	3 887	659	715
		AA	3 698	829	-	421	2 284	113	41	10	280	1 969	1 141	154	154
		BE	21 326	17 264	-	712	2 614	328	323	85	3 610	13 448	3 638	455	175
		AE	3 412	517	-	326	2 383	134	42	10	286	1 990	974	125	37
136	Ostalbkreis	BA	49 734	39 260	25	3 201	6 235	309	578	126	7 582	26 649	9 479	2 529	3 495
		AA	9 805	1 530	15	1 339	6 461	301	115	44	1 381	5 114	2 057	610	643
		BE	45 197	36 754	2	1 463	5 969	319	576	114	7 671	26 212	8 851	1 738	725
		AE	9 539	1 760	3	865	6 454	296	116	45	1 375	5 128	2 209	590	237
13	Region Ostwürttemberg	BA	71 073	56 489	25	4 159	8 788	569	878	165	10 818	39 491	13 366	3 188	4 210
		AA	13 503	2 359	15	1 760	8 745	414	156	54	1 661	7 083	3 198	764	797
		BE	66 523	54 018	2	2 175	8 583	647	899	199	11 281	39 660	12 489	2 193	900
		AE	12 951	2 277	3	1 191	8 837	430	158	55	1 661	7 118	3 183	715	274
1	Regierungsbezirk Stuttgart	BA	730 987	561 029	63 711	28 580	59 087	8 064	7 757	2 759	117 459	362 317	161 977	55 190	34 044
		AA	117 853	24 020	12 638	11 687	60 896	5 724	2 093	795	15 643	57 479	27 774	9 902	7 055
		BE	784 609	601 721	64 386	31 752	67 741	8 256	7 922	2 831	119 150	372 688	178 589	65 931	48 251
		AE	116 037	21 976	12 712	11 756	60 966	5 762	2 073	793	15 741	57 216	26 827	9 349	6 904

1) BA = Berufsauspendler ohne Pendler mit unbestimmtem Ziel, einschließlich erwerbstätiger Schüler und Studierende;  
AA = Ausbildungsauspendler ohne Pendler mit unbestimmtem Ziel;  
BE = Berufsempfänger einschließlich erwerbstätiger Schüler und Studierende;  
AE = Ausbildungsempfänger.

Noch: 8. Berufs- und Ausbildungspendler über die Gemeindegrenzen in den Stadt- und Landkreisen Baden-Württembergs am 25. Mai 1987 nach Kreis des Wohnsitzes bzw. Kreis der Arbeits-/Ausbildungsstätte, hauptsächlich benutztem Verkehrsmittel und Zeitaufwand für den Weg zur Arbeits- bzw. Ausbildungsstätte

Schl.-Nr.	Kreis	Pendlergruppe <sup>1)</sup>	Pendler insgesamt	Und zwar nach										
				hauptsächlich benutztem Verkehrsmittel						Zeitaufwand für den Weg zur Arbeits- bzw. Ausbildungsstätte (von ... bis unter ... Minuten)				
				Pkw	U-Bahn, S-Bahn, Straßenbahn	Eisenbahn	Bus, sonstige öffentliche Verkehrsmittel	Fahrrad	Sonstiges (Motorrad, Moped, Mofa)	kein Verkehrsmittel	unter 15	15-30	30-45	45-60
1	2	3	4	5	6	7	8	9	10	11	12	13		

**Regierungsbezirk Karlsruhe**

**Region Mittlerer Oberrhein**

211	Stadtkreise Baden-Baden, Stadt	BA	4 281	3 676	-	249	250	41	55	10	748	2 105	794	263	371
		AA	650	296	-	154	157	8	35	-	40	218	154	94	144
		BE	9 909	8 832	-	202	633	73	159	10	1 559	5 599	2 042	409	300
		AE	992	220	-	71	653	10	36	2	58	470	328	101	35
212	Karlsruhe, Stadt	BA	11 649	9 530	565	833	422	180	109	10	1 001	4 827	2 796	1 699	1 326
		AA	1 938	695	179	566	215	256	23	4	137	415	275	571	540
		BE	74 068	59 751	2 871	6 567	3 477	813	533	56	3 222	33 698	23 320	8 267	5 561
		AE	10 710	5 872	1 337	1 624	1 233	423	206	15	321	2 812	3 558	2 445	1 574
215	Landkreise Karlsruhe	BA	98 057	80 357	3 450	5 596	5 643	1 679	1 168	164	13 682	49 985	23 917	6 958	3 515
		AA	15 050	4 055	1 776	2 311	5 103	1 423	342	40	1 798	6 688	4 225	1 690	649
		BE	54 043	45 487	1 222	1 176	3 981	1 144	918	115	12 479	29 524	9 044	1 996	1 000
		AE	9 527	1 167	710	1 342	4 702	1 325	251	30	1 829	5 154	1 991	442	111
216	Rastatt	BA	44 371	38 390	17	1 688	2 516	700	972	88	9 095	23 815	8 291	1 801	1 369
		AA	6 594	1 761	4	972	3 035	507	283	32	1 071	2 972	1 657	583	311
		BE	33 262	28 643	2	719	2 287	663	858	90	8 297	18 938	4 788	790	449
		AE	4 534	757	-	755	2 261	470	263	28	1 013	2 409	896	154	62
21	Region Mittlerer Oberrhein	BA	158 358	131 953	4 032	8 366	8 831	2 600	2 304	272	24 526	80 732	35 798	10 721	6 581
		AA	24 232	6 807	1 959	4 003	8 510	2 194	683	76	3 046	10 293	6 311	2 938	1 644
		BE	171 282	142 713	4 095	8 664	10 378	2 693	2 468	271	25 557	87 759	39 194	11 462	7 310
		AE	25 763	8 016	2 047	3 792	8 849	2 228	756	75	3 221	10 845	6 773	3 142	1 782

**Region Unterer Neckar**

221	Stadtkreise Heidelberg, Stadt	BA	10 145	8 217	350	794	487	165	117	15	624	4 039	3 067	887	1 528
		AA	1 362	608	71	276	203	179	20	5	128	328	351	151	404
		BE	46 375	36 067	2 925	2 375	3 453	952	458	145	3 116	21 439	14 559	4 646	2 615
		AE	14 053	6 276	1 992	1 893	2 287	1 267	318	20	387	4 306	4 771	2 584	2 005
222	Mannheim, Univ.-Stadt	BA	15 454	11 557	1 918	789	556	455	144	35	1 001	6 951	3 892	1 797	1 813
		AA	2 776	1 539	363	353	191	266	57	7	153	757	732	685	449
		BE	87 485	72 213	4 575	5 554	3 322	1 037	645	139	3 223	41 285	29 431	7 741	5 805
		AE	10 301	4 999	1 374	1 712	1 327	626	188	75	480	3 636	3 591	1 452	1 142
225	Landkreise Neckar-Odenwald-Kreis	BA	27 261	23 788	-	1 067	1 756	155	400	95	5 569	13 872	4 721	1 458	1 641
		AA	5 371	1 012	-	1 110	3 052	94	79	24	718	2 749	1 320	303	281
		BE	20 862	18 321	2	465	1 447	151	383	93	5 300	11 590	2 788	651	533
		AE	4 689	785	-	818	2 903	93	68	22	684	2 599	1 151	186	69
226	Rhein-Neckar-Kreis	BA	134 945	110 396	4 575	4 581	9 553	3 548	1 869	423	21 286	69 384	31 033	8 089	5 153
		AA	26 058	7 011	2 685	2 244	8 648	4 501	803	166	3 902	12 087	6 583	2 317	1 169
		BE	73 002	60 702	1 021	1 803	5 335	2 468	1 420	253	17 384	40 040	11 967	2 347	1 264
		AE	13 197	1 708	348	1 493	5 728	3 310	490	120	3 433	7 303	2 119	241	101
22	Region Unterer Neckar	BA	187 805	153 958	6 843	7 231	12 352	4 323	2 530	568	28 480	94 246	42 713	12 231	10 135
		AA	35 567	10 170	3 119	3 983	12 094	5 040	959	202	4 901	15 921	8 986	3 456	2 303
		BE	227 724	187 303	8 523	10 197	13 557	4 608	2 906	630	29 023	114 354	58 745	15 385	10 217
		AE	42 240	13 768	3 714	5 916	12 245	5 296	1 064	237	4 984	17 844	11 632	4 463	3 317

1) BA = Berufsauspendler ohne Pendler mit unbestimmtem Ziel, einschließlich erwerbstätiger Schüler und Studierende;  
AA = Ausbildungsauspendler ohne Pendler mit unbestimmtem Ziel;  
BE = Berufseinpender einschließlich erwerbstätiger Schüler und Studierende;  
AE = Ausbildungseinpender.

Noch: 8. Berufs- und Ausbildungspendler über die Gemeindegrenzen in den Stadt- und Landkreisen Baden-Württembergs am 25. Mai 1987 nach Kreis des Wohnsitzes bzw. Kreis der Arbeits-/Ausbildungsstätte, hauptsächlich benutztem Verkehrsmittel und Zeitaufwand für den Weg zur Arbeits- bzw. Ausbildungsstätte

Schl.-Nr.	Kreis	Pendlergruppe <sup>1)</sup>	Pendler insgesamt	Und zwar nach											
				hauptsächlich benutztem Verkehrsmittel							Zeitaufwand für den Weg zur Arbeits- bzw. Ausbildungsstätte (von... bis unter... Minuten)				
				Pkw	U-Bahn, S-Bahn, Straßenbahn	Eisenbahn	Bus, sonstige öffentliche Verkehrsmittel	Fahrrad	Sonstiges (Motorrad, Moped, Mofa)	kein Verkehrsmittel	unter 15	15-30	30-45	45-60	60 und mehr
				1	2	3	4	5	6	7	8	9	10	11	12
<b>Region Nordschwarzwald</b>															
231	Stadtkreis Pforzheim, Stadt	BA	8 509	6 728	-	538	1 107	33	81	22	522	3 513	2 272	1 362	840
		AA	840	557	-	235	37	2	7	2	8	144	179	267	242
		BE	27 748	21 424	-	1 927	4 023	129	215	30	2 190	16 062	6 925	1 814	757
		AE	5 420	1 771	-	551	2 978	34	82	4	228	2 057	2 039	775	321
235	Landkreise Calw	BA	29 252	22 591	499	443	5 243	141	297	38	4 303	11 941	7 970	3 369	1 669
		AA	5 170	1 092	139	297	3 446	76	57	63	762	2 431	1 274	446	257
		BE	16 816	14 229	38	248	1 837	126	296	42	4 195	8 979	2 455	639	548
		AE	4 025	526	1	172	3 147	63	53	63	791	2 227	792	171	44
236	Enzkreis	BA	48 756	39 097	290	2 571	5 790	327	603	78	7 740	25 740	10 499	3 149	1 628
		AA	9 020	1 872	28	1 052	5 595	262	189	22	1 123	4 344	2 429	760	364
		BE	22 457	18 884	6	641	2 180	239	435	72	5 750	12 303	3 432	664	308
		AE	3 760	288	1	525	2 624	220	81	21	816	2 318	575	47	4
237	Freudenstadt	BA	17 067	13 124	-	620	2 976	63	253	31	2 981	7 676	3 077	1 686	1 647
		AA	2 940	438	-	257	2 199	7	30	9	286	1 540	701	211	202
		BE	13 036	11 038	-	170	1 480	71	239	38	2 910	7 626	1 785	433	282
		AE	2 540	271	-	161	2 061	6	32	9	268	1 457	631	136	48
23	Region Nordschwarzwald	BA	103 584	81 540	789	4 172	15 116	564	1 234	169	15 546	48 870	23 818	9 566	5 784
		AA	17 970	3 959	167	1 841	11 277	347	283	96	2 179	8 459	4 583	1 684	1 065
		BE	80 057	65 575	44	2 986	9 520	565	1 185	182	15 045	44 970	14 597	3 550	1 895
		AE	15 745	2 856	2	1 409	10 810	323	248	97	2 103	8 059	4 037	1 129	417
2	Regierungsbezirk Karlsruhe	BA	449 747	367 451	11 664	19 769	36 299	7 487	6 068	1 009	68 552	223 848	102 329	32 518	22 500
		AA	77 769	20 936	5 245	9 827	31 881	7 581	1 925	374	10 126	34 673	19 880	8 078	5 012
		BE	479 063	395 591	12 662	21 847	33 455	7 866	6 559	1 083	69 625	247 083	112 536	30 397	19 422
		AE	83 748	24 640	5 763	11 117	31 904	7 847	2 068	409	10 308	36 748	22 442	8 734	5 516

1) BA = Berufsauspendler ohne Pendler mit unbestimmtem Ziel, einschließlich erwerbstätige Schüler und Studierende;  
AA = Ausbildungsauspendler ohne Pendler mit unbestimmtem Ziel;  
BE = Berufseinpender einschließlich erwerbstätige Schüler und Studierende;  
AE = Ausbildungseinpender.

Noch: 8. Berufs- und Ausbildungspendler über die Gemeindegrenzen in den Stadt- und Landkreisen Baden-Württembergs am 25. Mai 1987 nach Kreis des Wohnsitzes bzw. Kreis der Arbeits-/Ausbildungsstätte, hauptsächlich benutztem Verkehrsmittel und Zeitaufwand für den Weg zur Arbeits- bzw. Ausbildungsstätte

Schl.-Nr.	Kreis	Pendlergruppe <sup>1)</sup>	Pendler insgesamt	Und zwar nach										
				hauptsächlich benutztem Verkehrsmittel						Zeitaufwand für den Weg zur Arbeits- bzw. Ausbildungsstätte (von ... bis unter ... Minuten)				
				Pkw	U-Bahn, S-Bahn, Straßenbahn	Eisenbahn	Bus, sonstige öffentliche Verkehrsmittel	Fahrrad	Sonstiges (Motorrad, Moped, Mofe)	kein Verkehrsmittel	unter 15	15-30	30-45	45-60
1	2	3	4	5	6	7	8	9	10	11	12	13		

**Regierungsbezirk Freiburg**

**Region Südlicher Oberrhein**

311	Stadtkreis Freiburg im Breisg., St.	BA	7 485	6 226	124	535	354	144	91	11	515	3 472	1 626	577	1 295
		AA	675	242	5	62	253	87	19	7	29	289	91	60	206
		BE	43 600	34 718	573	3 538	3 392	827	477	75	3 346	22 891	11 699	3 837	1 827
		AE	9 201	2 915	391	2 234	2 558	908	168	27	417	3 863	2 802	1 263	856
315	Landkreise Breisgau-Hochschwarzwald	BA	50 068	41 496	572	2 174	3 294	1 288	1 094	150	10 240	26 028	9 391	3 123	1 286
		AA	13 199	2 293	390	2 015	6 702	1 437	279	83	2 010	7 010	3 053	932	194
		BE	27 647	24 116	127	540	1 185	781	810	88	8 313	14 115	4 124	772	323
		AE	7 414	673	5	823	4 948	732	163	70	1 675	4 287	1 261	141	50
316	Emmendingen	BA	32 546	27 346	5	1 702	1 657	897	808	131	6 306	17 646	6 747	1 312	535
		AA	5 540	1 177	5	1 048	2 471	633	191	15	777	2 999	1 356	327	81
		BE	18 429	15 735	1	362	784	723	696	128	5 655	10 040	2 377	219	138
		AE	3 623	380	4	463	2 080	520	161	15	736	2 210	596	75	6
317	Ortenaukreis	BA	68 838	58 010	2	2 083	4 700	1 639	2 316	108	16 354	37 569	10 256	2 546	2 113
		AA	11 594	2 383	-	1 945	5 609	1 085	519	53	1 540	6 043	2 766	614	631
		BE	63 984	54 411	-	1 537	4 055	1 606	2 268	107	15 771	35 799	9 043	1 984	1 387
		AE	11 224	2 130	-	1 549	5 872	1 104	516	53	1 589	6 164	2 746	455	270
31	Region Südlicher Oberrhein	BA	158 937	133 078	703	6 474	10 005	3 968	4 309	400	33 415	84 715	28 020	7 558	5 229
		AA	31 008	6 095	400	5 070	15 035	3 242	1 008	158	4 356	16 341	7 266	1 933	1 112
		BE	153 660	128 980	701	5 977	9 416	3 937	4 251	398	33 085	82 845	27 243	6 812	3 675
		AE	31 462	6 098	400	5 069	15 458	3 264	1 008	165	4 417	16 524	7 405	1 934	1 182

**Region Schwarzwald-Baar-Heuberg**

325	Landkreise Rottweil	BA	24 583	20 651	-	280	3 048	156	372	76	5 562	13 235	3 479	718	1 589
		AA	4 494	770	-	182	3 326	130	59	27	714	2 561	818	183	218
		BE	22 157	18 823	-	156	2 600	154	352	72	5 753	12 561	3 059	485	299
		AE	4 182	486	-	69	3 420	131	50	26	708	2 518	788	132	36
326	Schwarzwald-Baar-Kreis	BA	25 399	21 858	3	314	2 460	269	369	126	6 154	14 328	2 976	893	1 048
		AA	4 593	1 105	-	195	3 022	156	96	19	582	2 654	976	169	212
		BE	27 469	23 606	1	385	2 680	278	398	121	6 267	16 170	3 867	661	504
		AE	5 279	1 398	-	324	3 279	158	100	20	566	2 958	1 294	297	164
327	Tuttlingen	BA	19 174	16 681	1	140	1 931	135	244	42	5 662	10 413	2 295	337	487
		AA	4 681	682	1	117	3 671	141	55	14	1 142	2 571	638	161	169
		BE	18 717	16 266	-	77	1 948	135	253	38	5 586	10 253	2 177	428	273
		AE	4 145	414	1	33	3 492	138	53	14	1 158	2 431	470	55	31
32	Region Schwarzwald-Baar-Heuberg	BA	69 156	59 190	4	734	7 439	560	985	244	17 378	37 976	8 750	1 948	3 104
		AA	13 768	2 557	1	494	10 019	427	210	60	2 438	7 786	2 432	513	599
		BE	68 343	58 695	1	618	7 228	567	1 003	231	17 606	38 984	9 103	1 574	1 076
		AE	13 606	2 298	1	426	10 191	427	203	60	2 432	7 907	2 552	484	231

1) BA = Berufsauspendler ohne Pendler mit unbestimmtem Ziel, einschließlich erwerbstätiger Schüler und Studierende;  
AA = Ausbildungsauspendler ohne Pendler mit unbestimmtem Ziel;  
BE = Berufsempfänger einschließlich erwerbstätiger Schüler und Studierende;  
AE = Ausbildungsempfänger.

Noch: 8. Berufs- und Ausbildungspendler über die Gemeindegrenzen in den Stadt- und Landkreisen Baden-Württembergs am 25. Mai 1987 nach Kreis des Wohnsitzes bzw. Kreis der Arbeits-/Ausbildungsstätte, hauptsächlich benutztem Verkehrsmittel und Zeitaufwand für den Weg zur Arbeits- bzw. Ausbildungsstätte

Schl.-Nr.	Kreis	Pendlergruppe <sup>1)</sup>	Pendler insgesamt	Und zwar nach										
				hauptsächlich benutztem Verkehrsmittel						Zeitaufwand für den Weg zur Arbeits- bzw. Ausbildungsstätte (von ... bis unter ... Minuten)				
				Pkw	U-Bahn, S-Bahn, Straßenbahn	Eisenbahn	Bus, sonstige öffentliche Verkehrsmittel	Fahrrad	Sonstiges (Motorrad, Moped, Mofa)	kein Verkehrsmittel	unter 15	15-30	30-45	45-60
1	2	3	4	5	6	7	8	9	10	11	12	13		

**Region Hochrhein-Bodensee**

335	Landkreise Konstanz	BA	35 470	29 620	-	1 751	2 335	985	649	130	7 167	20 126	5 986	1 488	703
		AA	6 452	1 648	-	1 231	3 013	417	130	13	711	3 180	1 858	578	125
		BE	31 297	25 873	-	1 590	2 293	876	578	87	6 686	17 308	4 808	1 575	920
		AE	6 975	2 184	-	1 249	2 964	416	155	7	688	3 051	1 866	772	598
336	Lörrach	BA	39 082	31 089	250	3 075	2 300	1 187	1 045	156	7 351	21 150	7 591	1 993	997
		AA	5 759	808	21	1 547	2 729	411	206	37	718	2 964	1 398	404	275
		BE	29 803	24 064	-	2 153	1 849	828	823	86	6 163	17 000	5 060	1 080	500
		AE	4 856	571	-	1 214	2 506	352	189	24	651	2 892	1 167	256	90
337	Waldshut	BA	28 975	24 611	-	809	2 486	323	555	191	5 552	15 324	5 442	1 833	824
		AA	5 252	680	-	650	3 700	148	51	23	581	2 698	1 315	400	258
		BE	20 988	17 261	1	445	2 435	254	464	128	5 287	11 697	3 017	600	387
		AE	4 892	528	-	643	3 504	141	54	22	586	2 820	1 236	318	132
33	Region Hochrhein-Bodensee	BA	103 527	85 300	250	5 635	7 121	2 495	2 249	477	20 070	56 600	19 019	5 314	2 524
		AA	17 463	3 136	21	3 428	9 442	976	387	73	2 010	8 842	4 571	1 382	658
		BE	82 088	67 198	1	4 188	6 577	1 958	1 865	301	18 136	46 005	12 885	3 255	1 807
		AE	16 723	3 283	-	3 106	8 974	909	398	53	1 925	8 363	4 269	1 346	820
3	Regierungsbezirk Freiburg	BA	331 620	277 568	957	12 843	24 565	7 023	7 543	1 121	70 863	179 291	55 789	14 820	10 857
		AA	62 239	11 788	422	8 992	34 496	4 645	1 605	291	8 804	32 969	14 269	3 828	2 369
		BE	304 091	254 873	703	10 783	23 221	6 462	7 119	930	68 827	167 834	49 231	11 641	6 558
		AE	61 791	11 679	401	8 601	34 623	4 600	1 609	278	8 774	32 794	14 226	3 764	2 233

1) BA = Berufsauspendler ohne Pendler mit unbestimmtem Ziel, einschließlich erwerbstätige Schüler und Studierende;  
AA = Ausbildungsauspendler ohne Pendler mit unbestimmtem Ziel;  
BE = Berufsempfänger einschließlich erwerbstätige Schüler und Studierende;  
AE = Ausbildungsempfänger.

Noch: 8. Berufs- und Ausbildungspendler über die Gemeindegrenzen in den Stadt- und Landkreisen Baden-Württembergs am 25. Mai 1987 nach Kreis des Wohnsitzes bzw. Kreis der Arbeits-/Ausbildungsstätte, hauptsächlich benutztem Verkehrsmittel und Zeitaufwand für den Weg zur Arbeits- bzw. Ausbildungsstätte

Schl.-Nr.	Kreis	Pendlergruppe <sup>1)</sup>	Pendler insgesamt	Und zwar nach										
				hauptsächlich benutztem Verkehrsmittel						Zeitaufwand für den Weg zur Arbeits- bzw. Ausbildungsstätte (von... bis unter... Minuten)				
				Pkw	U-Bahn, S-Bahn, Straßenbahn	Eisenbahn	Bus, sonstige öffentliche Verkehrsmittel	Fahrrad	Sonstiges (Motorrad, Moped, Mofa)	kein Verkehrsmittel	unter 15	15-30	30-45	45-60
1	2	3	4	5	6	7	8	9	10	11	12	13		

**Regierungsbezirk Tübingen**

**Region Neckar-Alb**

415	Landkreise Reutlingen	BA	47 135	38 473	-	1 500	5 819	550	586	207	6 932	23 674	10 967	3 379	2 183
		AA	9 664	2 877	-	868	5 176	508	203	32	902	5 250	2 293	743	476
		BE	43 424	35 609	3	960	5 471	555	614	212	7 057	24 027	9 266	1 964	1 110
		AE	8 259	2 106	-	550	4 912	465	189	37	856	4 661	1 819	619	304
416	Tübingen	BA	34 218	27 756	-	1 723	3 857	440	403	39	3 550	16 948	8 781	3 196	1 743
		AA	6 793	2 321	-	870	2 973	470	148	11	666	3 449	1 727	652	299
		BE	26 582	21 835	1	1 559	2 340	427	373	47	3 576	14 694	5 788	1 589	935
		AE	10 915	5 305	1	1 542	3 343	522	193	9	711	4 421	3 170	1 421	1 192
417	Zollernalbkreis	BA	25 194	22 510	-	367	1 808	135	271	103	5 053	13 580	3 768	1 155	1 638
		AA	4 125	1 084	-	426	2 564	14	42	15	499	2 131	994	242	259
		BE	22 148	19 957	-	266	1 427	154	233	111	5 075	13 212	2 885	577	399
		AE	3 403	485	-	287	2 560	17	38	16	522	2 101	686	62	32
41	Region Neckar-Alb	BA	106 547	88 739	-	3 590	11 484	1 125	1 260	349	15 535	54 202	23 516	7 730	5 564
		AA	20 582	6 262	-	2 164	10 713	992	393	58	2 067	10 830	5 014	1 637	1 034
		BE	92 154	77 401	4	2 785	9 238	1 136	1 220	370	15 708	51 933	17 939	4 130	2 444
		AE	22 577	7 896	1	2 379	10 815	1 004	420	62	2 089	11 183	5 675	2 102	1 528

**Region Donau-Iller<sup>2)</sup>**

421	Stadtkreis Ulm, Univ.-Stadt	BA	6 585	4 894	85	405	815	170	78	138	1 144	3 048	969	500	924
		AA	587	223	5	155	168	25	6	5	48	115	62	81	281
		BE	46 350	36 384	146	2 840	5 484	719	306	471	4 323	25 880	10 607	3 490	2 050
		AE	7 646	3 166	29	972	2 906	388	125	60	508	3 011	2 391	1 074	662
425	Landkreise Alb-Donau-Kreis	BA	39 522	33 068	-	1 767	3 587	482	541	77	7 170	21 379	7 584	1 937	1 452
		AA	9 409	1 690	-	1 269	5 937	344	100	69	1 760	4 553	2 253	531	312
		BE	16 936	14 730	-	487	1 047	235	401	36	5 409	8 402	2 221	529	375
		AE	4 825	315	-	603	3 723	84	41	59	1 368	2 613	760	67	17
426	Biberach	BA	30 549	25 723	-	654	2 830	668	598	76	8 838	15 673	3 793	1 313	932
		AA	7 816	1 111	-	231	5 762	549	120	43	1 706	4 315	1 263	352	180
		BE	27 246	22 837	1	231	2 891	642	572	72	8 596	14 190	3 159	779	522
		AE	7 401	996	-	149	5 577	519	119	41	1 654	4 143	1 152	321	131
42	Region Donau-Iller	BA	76 656	63 685	85	2 826	7 232	1 320	1 217	291	17 152	40 100	12 346	3 750	3 308
		AA	17 812	3 024	5	1 655	11 867	918	226	117	3 514	8 983	3 578	964	773
		BE	90 532	73 951	147	3 558	9 422	1 596	1 279	579	18 328	48 472	15 987	4 798	2 947
		AE	19 872	4 477	29	1 724	12 206	991	285	160	3 530	9 767	4 303	1 462	810

1) BA = Berufsauspendler ohne Pendler mit unbestimmtem Ziel, einschließlich erwerbstätiger Schüler und Studierende;  
AA = Ausbildungsauspendler ohne Pendler mit unbestimmtem Ziel;  
BE = Berufseinpender einschließlich erwerbstätiger Schüler und Studierende;  
AE = Ausbildungseinpender.

2) Soweit Land Baden-Württemberg.

Noch: 8. Berufs- und Ausbildungspendler über die Gemeindegrenzen in den Stadt- und Landkreisen Baden-Württembergs am 25. Mai 1987 nach Kreis des Wohnsitzes bzw. Kreis der Arbeits-/Ausbildungsstätte, hauptsächlich benutztem Verkehrsmittel und Zeitaufwand für den Weg zur Arbeits- bzw. Ausbildungsstätte

Schl.-Nr.	Kreis	Pendlergruppe <sup>1)</sup>	Pendler insgesamt	Und zwar nach										
				hauptsächlich benutztem Verkehrsmittel						Zeitaufwand für den Weg zur Arbeits- bzw. Ausbildungsstätte (von ... bis unter ... Minuten)				
				Pkw	U-Bahn, S-Bahn, Straßenbahn	Eisenbahn	Bus, sonstige öffentliche Verkehrsmittel	Fahrrad	Sonstiges (Motorrad, Moped, Mofa)	kein Verkehrsmittel	unter 15	15-30	30-45	45-60
1	2	3	4	5	6	7	8	9	10	11	12	13		

**Region Bodensee-Oberschwaben**

435	Landkreise Bodenseekreis	BA	29 858	24 840	-	839	2 627	808	681	63	6 095	17 281	4 351	1 218	913
		AA	7 111	1 300	-	886	4 207	480	197	41	757	3 594	1 786	577	397
		BE	29 657	24 963	-	720	2 471	787	650	66	6 055	17 340	4 724	1 072	466
		AE	6 202	791	-	683	4 075	454	164	35	762	3 527	1 477	332	104
436	Ravensburg	BA	37 180	30 756	-	546	4 014	945	678	241	7 575	20 838	6 548	1 351	868
		AA	8 304	1 579	-	253	5 230	806	206	230	1 291	4 316	2 039	429	229
		BE	38 019	31 568	-	618	3 909	969	702	253	8 246	21 294	6 509	1 339	631
		AE	9 402	1 863	-	341	5 852	880	224	242	1 424	4 633	2 525	558	262
437	Sigmaringen	BA	18 939	16 965	-	285	1 162	179	275	73	5 405	9 528	2 615	769	622
		AA	4 413	757	-	573	2 866	129	63	25	882	2 279	903	198	151
		BE	17 908	16 128	1	265	998	163	295	58	5 234	9 381	2 059	633	601
		AE	4 756	697	-	617	3 221	129	67	25	876	2 681	964	168	67
43	Region Bodensee-Oberschwaben	BA	85 977	72 561	-	1 670	7 803	1 932	1 634	377	19 075	47 647	13 514	3 338	2 403
		AA	19 828	3 636	-	1 712	12 303	1 415	466	296	2 930	10 189	4 728	1 204	777
		BE	85 584	72 659	1	1 603	7 378	1 919	1 647	377	19 535	48 015	13 292	3 044	1 698
		AE	20 360	3 351	-	1 641	13 148	1 463	455	302	3 062	10 841	4 966	1 058	433
4	Regierungsbezirk Tübingen	BA	269 180	224 985	85	8 086	26 519	4 377	4 111	1 017	51 762	141 949	49 376	14 818	11 275
		AA	58 222	12 922	5	5 531	34 883	3 325	1 085	471	8 511	30 002	13 320	3 805	2 584
		BE	268 270	224 011	152	7 946	26 038	4 651	4 146	1 326	53 571	148 420	47 218	11 972	7 089
		AE	62 809	15 724	30	5 744	36 169	3 458	1 160	524	8 681	31 791	14 944	4 622	2 771

**Land Baden-Württemberg**

Insgesamt	BA	1 781 534	1 431 033	76 417	69 278	146 470	26 951	25 479	5 906	308 636	907 405	369 471	117 346	78 676
	AA	316 083	69 666	18 310	36 037	162 156	21 275	6 708	1 931	43 084	155 123	75 243	25 613	17 020
	BE	1 836 033	1 476 196	77 903	72 328	150 455	27 235	25 746	6 170	311 173	936 025	387 574	119 941	81 320
	AE	324 385	74 018	18 906	37 218	163 662	21 667	6 910	2 004	43 504	158 549	78 439	26 469	17 424

1) BA = Berufsauspendler ohne Pendler mit unbestimmtem Ziel, einschließlich erwerbstätiger Schüler und Studierende;  
AA = Ausbildungsauspendler ohne Pendler mit unbestimmtem Ziel;  
BE = Berufseinpendler einschließlich erwerbstätiger Schüler und Studierende;  
AE = Ausbildungseinpendler.

## In der Monatsschrift "Baden-Württemberg in Wort und Zahl" sind bisher folgende Beiträge über die Volks-, Berufs-, Gebäude-, Wohnungs- und Arbeitsstättenzählung 1987 erschienen:

- Wingen, Max:** Volkszählung nach dem Karlsruher Urteil – aber wie?, Heft 4, 1985, S. 118 – 124
- Steinmann, Regina:** Ergebnisse der Testerhebung zur Vorbereitung der Volkszählung 1987, Heft 1, 1987, S. 9 – 13
- Frank, Eberhard:** Zur Akzeptanz der Volkszählung 1987 – Ergebnisse einer Meinungsbefragung, als Manuskript vervielfältigt
- Frank, Eberhard:** Die Volks-, Berufs-, Gebäude-, Wohnungs- und Arbeitsstättenzählung 1987 – Ein Gesamtüberblick über Anlage und Durchführung, Sonderheft VZ 1987, S. 1 – 42
- Steinmann, Regina:** Volkszählung 1987 – Organisation und Ablauf, Heft 4, 1987, S. 114 – 118
- Miller, Manfred:** Gebäude- und Wohnungszählung 1987, Durchführung der Gebäudevorerhebung, Heft 4, 1987, S. 118 – 123
- Bronnenmayer, Klaus:** Rechtsgrundlagen der Volkszählung 1987, Heft 5, 1987, S. 157 – 160
- Bronnenmayer, Klaus:** Einige ausgewählte Rechtsfragen der Volkszählung im Spiegel der Rechtsprechung, Heft 10, 1988, S. 406 – 410
- Frank, Eberhard:** Erste Ergebnisse der Volks-, Berufs-, Gebäude-, Wohnungs- und Arbeitsstättenzählung 1987, Heft 12, 1988, S. 495 – 513
- Büringer, Helmut:** Gebäude- und Wohnungszählung 1987 – Bestand an Gebäuden und Wohnungen und quantitative Wohnraumversorgung der Haushalte, Heft 2, 1989, S. 48 – 60
- Steinmann, Regina:** Grundzüge der maschinellen Plausibilitätskontrolle bei der Volks- und Berufszählung 1987, Heft 2, 1989, S. 61 – 65
- Bronnenmayer, Klaus:** Die Bevölkerung in Baden-Württemberg nach den Ergebnissen der Volkszählung 1987, Heft 3, 1989, S. 98 – 107
- Meyer-Haitz, Doris/  
Gözl, Uwe:** Die Arbeitsstättenzählung 1987 in Baden-Württemberg, Heft 3, 1989, S. 108 – 119
- Steinmann, Regina:** Die Plausibilitätskontrollen im Rahmen der Gebäude- und Wohnungszählung 1987, Heft 4, 1989, S. 150 – 155
- Gözl, Uwe:** Die Arbeitsstättenzählung 1987, Heft 5, 1989, S. 191 – 199
- Frank, Eberhard:** LIS-Report: Ergebnisse der Volks- und Berufszählung ab Gemeindeebene, Heft 5, 1989, S. 236 – 238
- Büringer, Helmut:** Gebäude- und Wohnungszählung 1987 – Beheizung der Wohnungen und eingesetzte Brennstoffarten, Heft 6, 1989, S. 246 – 253
- Gözl, Uwe:** LIS-Report: Zur Arbeitsstättenzählung, Heft 6, 1989, S. 285 – 287
- Bronnenmayer, Klaus:** Altersaufbau und Familienstandsgliederung der Bevölkerung in Baden-Württemberg am 25. Mai 1987, Heft 7, 1989, S. 294 – 302
- Märtz, Ulrike:** Strukturwandel der Wirtschaft im Spiegel der Arbeitsstättenzählung – Beschäftigungschancen für Frauen?, Heft 7, 1989, S. 308 – 312
- Frank, Eberhard:** LIS-Report: Daten der Gebäude- und Wohnungszählung 1987 im Landesinformationssystem verfügbar, Heft 7, 1989, S. 336 – 339
- Büringer, Helmut:** Gebäude- und Wohnungszählung 1987 – Weitere Aspekte zur quantitativen Wohnraumversorgung der Haushalte, Heft 10, 1989, S. 456 – 468
- Frank, Eberhard:** Zur Entwicklung der Bevölkerungs- und Erwerbsstruktur des Ländlichen Raumes, Heft 11, 1989, S. 515 – 519
- Bronnenmayer, Klaus:** Die Ausländer in Baden-Württemberg am 25. Mai 1987, Heft 12, 1989, S. 573 – 580
- Gözl, Uwe:** Löhne und Gehälter in Baden-Württemberg – Weitere Ergebnisse der Arbeitsstättenzählung 1987, Heft 12, 1989, S. 581 – 583
- Steinmann, Regina:** Die Berufszählung 1987 – Ein Überblick, Heft 1, 1990, S. 27 – 32
- Büringer, Helmut:** Wohnungsmieten in Baden-Württemberg 1987, Heft 2, 1990, S. 65 – 72
- Frank, Eberhard:** Wohnungsversorgung und Wohnverhältnisse im Ländlichen Raum, Heft 3, 1990, S. 99 – 103
- Bronnenmayer, Klaus:** Volkszählung 1987 – Bevölkerung nach dem Schul- und Hochschulabschluß, Heft 4, 1990, S. 134 – 141
- Gözl, Uwe:** Unternehmen und deren Beschäftigte in Baden-Württemberg am 25. Mai 1987, Heft 4, 1990, S. 165 – 168
- Büringer, Helmut:** Wohnungsmieten in den Gemeinden und Regionen des Landes im Jahre 1987, Heft 5, 1990, S. 191 – 198
- Büringer, Helmut:** Zur Entwicklung des Wohneigentums in Baden-Württemberg – Ergebnisse der Gebäude- und Wohnungszählung 1987 –, Heft 8, 1990, S. 343 – 348
- Meyer-Haitz, Doris/  
Gözl, Uwe:** Dienstleistungen in Baden-Württemberg im Vergleich der Länder und Regionen – Ein Überblick mit Ergebnissen der Arbeitsstättenzählung 1987, Heft 8, 1990, S. 352 – 358
- Märtz, Ulrike:** Moderne Dienstleistungen für Unternehmen – Ergebnisse der Arbeitsstättenzählung auf Landes- und Bundesebene, Heft 8, 1990, S. 359 – 364
- Bronnenmayer, Klaus:** Privathaushalte in Baden-Württemberg 1987 – Ergebnisse der Volkszählung, Heft 9, 1990, S. 405 – 412
- Frank, Eberhard:** Auswertungsmöglichkeiten der Volkszählung 1987 durch die Gemeinden, Heft 10, 1990, S. 465 – 470