

Volks-, Berufs-,  
Gebäude-,  
Wohnungs- und  
Arbeitsstättenzählung  
in Berlin(West)  
am 25. Mai 1987

Teil I — Volks- und Berufszählung

**Heft 2**  
**Bevölkerung, Erwerbstätige**  
**und Haushalte in**  
**den Statistischen Gebieten**  
**(Gemeindestatistik)**



**VOLKSZÄHLUNG '87**

Volks- und Berufszählung  
in Berlin(West) am 25. Mai 1987

**Heft 2**  
**Bevölkerung,**  
**Erwerbstätige**  
**und Haushalte in**  
**den Statistischen Gebieten**  
**(Gemeindestatistik)**

**Herausgeber**

Statistisches Landesamt Berlin, Fehrbelliner Platz 1  
1000 Berlin 31 (Wilmersdorf), Telefon 867 42 42

Verlag: Kulturbuch-Verlag GmbH, Passauer Straße 4  
1000 Berlin 30, Telefon 213 60 71

Preis DM 14,80

Druck: Enka-Druck, 1000 Berlin 41

Nachdruck mit Quellenangabe gestattet.

# Inhalt

	Seite
Vorbemerkung .....	5
Erläuterungen .....	6
Vergleich mit den Veröffentlichungen anderer Bundesländer .....	13
 Tabellen	
1. Bevölkerung und Bevölkerungsdichte in Berlin(West) an den Volkszählungstichtagen 1939, 1950, 1961, 1970 und 1987 .....	14
2. Bevölkerung in Berlin(West) am 25. Mai 1987 im Vergleich zu der Bevölkerung an den Volkszählungstichtagen 1939, 1950, 1961 und 1970 .....	16
3. Wohnberechtigte Bevölkerung in Berlin(West) am 25. Mai 1987 nach Haupt- und Nebenwohnung und Staatsangehörigkeit .....	18
4. Bevölkerung am Ort der Hauptwohnung in Berlin(West) am 25. Mai 1987 nach Geschlecht und Staatsangehörigkeit .....	20
5. Bevölkerung am Ort der Hauptwohnung in Berlin(West) am 25. Mai 1987 nach Altersgruppen — Teil I — .....	22
5.a Männliche Bevölkerung am Ort der Hauptwohnung in Berlin(West) am 25. Mai 1987 nach Altersgruppen — Teil I — .....	24
5.b Weibliche Bevölkerung am Ort der Hauptwohnung in Berlin(West) am 25. Mai 1987 nach Altersgruppen — Teil I — .....	26
5.c Deutsche Bevölkerung am Ort der Hauptwohnung in Berlin(West) am 25. Mai 1987 nach Altersgruppen — Teil I — .....	28
5.d Nichtdeutsche Bevölkerung am Ort der Hauptwohnung in Berlin(West) am 25. Mai 1987 nach Altersgruppen — Teil I — .....	30
6. Bevölkerung am Ort der Hauptwohnung in Berlin(West) am 25. Mai 1987 nach Altersgruppen — Teil II — .....	32
6.a Männliche Bevölkerung am Ort der Hauptwohnung in Berlin(West) am 25. Mai 1987 nach Altersgruppen — Teil II — .....	34
6.b Weibliche Bevölkerung am Ort der Hauptwohnung in Berlin(West) am 25. Mai 1987 nach Altersgruppen — Teil II — .....	36
6.c Deutsche Bevölkerung am Ort der Hauptwohnung in Berlin(West) am 25. Mai 1987 nach Altersgruppen — Teil II — .....	38
6.d Nichtdeutsche Bevölkerung am Ort der Hauptwohnung in Berlin(West) am 25. Mai 1987 nach Altersgruppen — Teil II — .....	40
7. Bevölkerung am Ort der Hauptwohnung in Berlin(West) am 25. Mai 1987 nach Geschlecht, Staatsangehörigkeit und Altersgruppen .....	42
8. Bevölkerung am Ort der Hauptwohnung in Berlin(West) am 25. Mai 1987 nach Familienstand und Geschlecht .....	44
9. Bevölkerung am Ort der Hauptwohnung in Berlin(West) am 25. Mai 1987 nach der Religionszugehörigkeit .....	46
10. Nichtdeutsche am Ort der Hauptwohnung in Berlin(West) am 25. Mai 1987 nach Staatsangehörigkeiten .....	48
11. Bevölkerung am Ort der Hauptwohnung im Alter unter 65 Jahren in Berlin(West) am 25. Mai 1987 nach Ausbildungsstand und Geschlecht .....	50
12. Bevölkerung am Ort der Hauptwohnung im Alter von 15 bis unter 65 Jahren mit abgeschlossener Schulausbildung in Berlin(West) am 25. Mai 1987 nach höchstem allgemeinen Schulabschluß und Geschlecht .....	52
13. Bevölkerung am Ort der Hauptwohnung im Alter von 15 bis unter 65 Jahren mit abgeschlossener Schulausbildung in Berlin(West) am 25. Mai 1987 nach höchstem Abschluß an einer berufsbildenden Schule oder Hochschule und Geschlecht .....	54

14.	Bevölkerung am Ort der Hauptwohnung in Berlin(West) am 25. Mai 1987 nach dem überwiegenden Lebensunterhalt	56
15.	Bevölkerung am Ort der Hauptwohnung in Berlin(West) am 25. Mai 1987 nach Beteiligung am Erwerbsleben, Geschlecht und Staatsangehörigkeit	58
16.	Erwerbstätige am Ort der Hauptwohnung in Berlin(West) am 25. Mai 1987 nach der Stellung im Beruf	60
16.a	Männliche Erwerbstätige am Ort der Hauptwohnung in Berlin(West) am 25. Mai 1987 nach der Stellung im Beruf	62
16.b	Weibliche Erwerbstätige am Ort der Hauptwohnung in Berlin(West) am 25. Mai 1987 nach der Stellung im Beruf	64
17.	Auszubildende am Ort der Hauptwohnung in Berlin(West) am 25. Mai 1987 nach Berufsbereichen und Geschlecht	66
18.	Erwerbstätige am Ort der Hauptwohnung in Berlin(West) am 25. Mai 1987 nach Wirtschaftsbereichen und Geschlecht	68
19.	Erwerbstätige am Ort der Hauptwohnung in Berlin(West) am 25. Mai 1987 nach Wirtschaftsabteilungen	70
20.	Privathaushalte in Berlin(West) am 25. Mai 1987 nach Haushaltsgrößen	72
21.	Mehrpersonenhaushalte in Berlin(West) am 25. Mai 1987 nach Haushaltsgrößen und Alter der Kinder	74
22.	Privathaushalte in Berlin(West) am 25. Mai 1987 nach Beteiligung am Erwerbsleben und Stellung im Beruf der Bezugsperson	76
 Anhang		
	Personenbogen	78
	Volkszählungsgesetz 1987	79
 Thematische Karten		
	Grenzen und Bezeichnungen der Bezirke und Statistischen Gebiete von Berlin(West)	84
1.	Bevölkerungsdichte in den Statistischen Gebieten von Berlin(West) am 25. Mai 1987	85
2.	Bevölkerungsveränderung in den Statistischen Gebieten von Berlin(West) am 25. Mai 1987 gegenüber dem 27. Mai 1970	86
3.- 5.	Bevölkerung in den Statistischen Gebieten von Berlin(West) am 25. Mai 1987 nach Altersgruppen	88
6.	Nichtdeutsche in den Statistischen Gebieten von Berlin(West) am 25. Mai 1987	90
7.- 9.	Bevölkerung in den Statistischen Gebieten von Berlin(West) am 25. Mai 1987 nach dem Familienstand	92
10.-11.	Bevölkerung in den Statistischen Gebieten von Berlin(West) am 25. Mai 1987 nach der Religionszugehörigkeit	94
12.	Bevölkerung im Alter von 15 bis unter 65 Jahren mit abgeschlossener Schulausbildung in den Statistischen Gebieten von Berlin(West) am 25. Mai 1987 nach dem höchsten Schul- bzw. Hochschulabschluß	96
13.	Bevölkerung in den Statistischen Gebieten von Berlin(West) am 25. Mai 1987 nach dem überwiegenden Lebensunterhalt	97
14.-15.	Bevölkerung in den Statistischen Gebieten von Berlin(West) am 25. Mai 1987 nach der Erwerbstätigkeit	98
16.-17.	Erwerbstätige in den Statistischen Gebieten von Berlin(West) am 25. Mai 1987 nach der Stellung im Beruf	100
18.-19.	Privathaushalte in den Statistischen Gebieten von Berlin(West) am 25. Mai 1987	102

## Vorbemerkung

Dieses Sonderheft ist das zweite in einer Reihe von Veröffentlichungen über die Volks- und Berufszählung 1987. Es enthält Angaben über die Bevölkerungsentwicklung seit 1939, über die Bevölkerung 1987 nach Haupt- und Nebenwohnung sowie nach demographischen Merkmalen wie Alter, Familienstand, Staatsangehörigkeit, Religionszugehörigkeit, überwiegendem Lebensunterhalt und Beteiligung am Erwerbsleben. Ferner werden Daten über die wirtschaftliche und soziale Gliederung der Erwerbstätigen und über die Zahl und Struktur der Privathaushalte aufgeführt.

Inhaltlich orientiert sich das Sonderheft an den Grundinformationen aus der Volkszählung, wie sie — im Rahmen der sogenannten Gemeindestatistik — von allen Statistischen Landesämtern gleichermaßen herausgegeben werden. Eine Gegenüberstellung der in der bundeseinheitlichen Gemeindestatistik enthaltenen Spalten und den in der vorliegenden Veröffentlichung aufgeführten Tabellen und Spalten ermöglicht den unmittelbaren Ländervergleich. Soweit möglich, werden darüber hinaus spezielle Informationsbedürfnisse, die sich in einer Vielzahl vorausgegangener Anfragen ausdrückten, bei der inhaltlichen Gliederung der Tabellen berücksichtigt. Hier sind vor allem die Zahlen für Deutsche und Nichtdeutsche nach Haupt- und Nebenwohnung sowie Angaben über die Beteiligung am Erwerbsleben der Personen, die überwiegend zum Unterhalt eines Haushalts beitragen, zu nennen. Eine detaillierte Darstellung nichtdeutscher Erwerbstätiger folgt in einer späteren Veröffentlichung zum Sachgebiet "Beteiligung am Erwerbsleben".

Alle Ergebnisse werden regional für Statistische Gebiete ausgewiesen. Die regionale Gliederung Berlins (West) in 97 Statistische Gebiete erfolgte 1960 aus der Notwendigkeit heraus, Ergebnisse statistischer Erhebungen für kleinere regionale Einheiten als Bezirke und Ortsteile, aber für größere als Wohnblöcke darzustellen. Bei der Bildung der Statistischen Gebiete wurden neben bevölkerungs- vor allem wirtschaftsstatistische Belange berücksichtigt. So wurden Wohn- und Industriegebiete, Geschäfts- und Verwaltungszentren, verkehrsreiche und -arme Gebiete — soweit möglich — voneinander abgegrenzt. Ferner wurde die Einteilung so vorgenommen, daß Bezirks- und Ortsteilgrenzen nicht überschritten wurden, um damit — wie in der vorliegenden Veröffentlichung — eine Zusammenfassung von Daten für Statistische Gebiete zu Ortsteil- oder Bezirksergebnissen zu ermöglichen.

## Erläuterungen

### Ziel der Statistik

Mit Stichtag 25. Mai 1987 hat in der Bundesrepublik Deutschland nach 1950, 1961 und 1970 zum viertenmal eine Volkszählung stattgefunden. Volkszählungen sind ein weltweit anerkanntes und angewandtes Erhebungsinstrument zur Gewinnung von Grunddaten über Bevölkerung und Arbeitsmarkt, Gebäude und Wohnungen. Die Ergebnisse der Volkszählung liefern den Entscheidungsträgern aller staatlichen, wirtschaftlichen und gesellschaftlichen Ebenen einen Orientierungsrahmen, um soziale und wirtschaftliche Aufgaben und Probleme in ihrer Größenordnung und regionalen Bedeutung richtig einzuschätzen und sachbezogene Lösungen zu finden. Sie bilden die Grundlagen für politische Entscheidungen auf den Gebieten Wirtschaft und Soziales, Wohnungswirtschaft, Raumordnung, Verkehr, Umwelt sowie Arbeitsmarkt und Bildungswesen und dienen zugleich der Feststellung der amtlichen Bevölkerungszahl.

Darüber hinaus liefert die Zählung ebenso wie bei früheren Zählungen im statistischen Gesamtsystem die unabdingbaren Basisinformationen, auf denen andere Statistiken aufbauen. Für eine Reihe von zwischen den Volkszählungen durchgeführten Statistiken sind die Ergebnisse der Volks- und Berufszählung die Fortschreibungs- und Auswahlgrundlage. So bilden die Daten z.B. die Ausgangsbasis für die Fortschreibung der Bevölkerung nach Geschlecht, Alter, Familienstand und Deutschen/Ausländern.

Eine besondere Bedeutung hat die Zählung 1987 auch als Grundlage für die Planung und Optimierung von Stichprobenplänen, so z.B. für den jährlichen Mikrozensus als Repräsentativstatistik der Bevölkerung und des Erwerbslebens.

Die empirische Sozialforschung sowie die Markt- und Meinungsforschung nutzen die Basisdaten aus der Volkszählung für ihre Auswahlpläne, zur Kontrolle ihrer Stichprobenergebnisse und zur Korrektur aufgetretener Verzerrungen.

### Rechtsgrundlage

Gesetz über eine Volks-, Berufs-, Gebäude-, Wohnungs- und Arbeitsstättenzählung (Volkszählungsgesetz 1987) vom 8. November 1985 (BGBl. I S. 2078/GVBl. S. 2351).

### Berichtskreis

Zum Berichtskreis bei der Volks- und Berufszählung gehören sämtliche Personen und Haushalte.

Auskunftspflichtig waren alle volljährigen oder einen eigenen Haushalt führenden minderjährigen Personen, auch für minderjährige Haushaltsmitglieder. Für volljährige Haushaltsmitglieder, die wegen einer Behinderung selbst nicht Auskunft geben konnten, war jedes andere auskunftspflichtige Haushaltsmitglied auskunftspflichtig. In Gemeinschafts- und Anstaltsunterkünften war der Leiter der Einrichtung auskunftspflichtig für Personen, die wegen einer Behinderung oder wegen Minderjährigkeit selbst nicht Auskunft geben konnten. Die Auskunftspflicht für Dritte erstreckte sich auf die Sachverhalte, die dem Auskunftspflichtigen bekannt waren. Sie entfiel, wenn die Auskünfte durch eine Vertrauensperson erteilt wurden.

In Gemeinschafts- und Anstaltsunterkünften hatte darüber hinaus der Leiter der Einrichtung hinsichtlich der Gesamtzahl der Personen und der Zahl der Personen, die dort ihre alleinige Wohnung hatten, Auskunft zu geben.

Personen mit mehreren Wohnungen hatten ihre Angaben für jede Wohnung zu machen, Personen in Gemeinschafts- und Anstaltsunterkünften ohne eigene Haushaltsführung nur für die Wohnungen außerhalb dieser Unterkünfte.

### Methodische Hinweise

#### Vergleichbarkeit mit Volkszählungsergebnissen von 1970

In der Volkszählung 1970 wurde der Begriff "Wohnbevölkerung" verwendet. Zur Wohnbevölkerung eines Ortes zählten alle Einwohner, die dort ihren Lebensmittelpunkt hatten. Als Lebensmittelpunkt wurde der Ort gewertet, von dem aus der Einwohner zur Arbeits- oder Ausbildungsstätte ging bzw. an dem er sich überwiegend aufhielt, und zwar unabhängig davon, ob er dort seinen Haupt- oder einen Nebenwohnsitz hatte.

Mit einer neuen Volkszählung, die für den 27. April 1983 geplant war, sollte in der amtlichen Bevölkerungsstatistik an die Stelle des (nur) statistischen Begriffs der Wohnbevölkerung der melderechtliche Begriff der Bevölkerung am Ort der Hauptwohnung treten. Die Forderung, diesen Bevölkerungsbegriff zum Stichtag einer neuen Volkszählung bundeseinheitlich in die amtliche Bevölkerungsstatistik einzuführen, ergab sich bereits im Zusammenhang mit dem neu konzipierten Begriff der Hauptwohnung im Melderechtsrahmengesetz für die Bundesrepublik Deutschland, dem die Meldegesetze in den Bundesländern inhaltlich angeglichen wurden (Melderechtsrahmengesetz vom 16. August 1980 BGBl. I S. 1429/GVBl. S. 470).

Da die Volkszählung 1983 zum vorgesehenen Termin nicht stattfinden konnte, war es zunächst im gesamten Bundesgebiet nicht möglich, den Bevölkerungsstand am Ort der Hauptwohnung festzustellen. Andererseits wurde aber mit den Meldegesetzen der Bundesländer der neu gefaßte Begriff der Hauptwohnung inzwischen eingeführt; für Berlin geschah dies durch Einfügung des § 2a in das Meldegesetz (Erstes Gesetz zur Ausführung des Melderechtsrahmengesetzes vom 15. März 1983, GVBl. S. 434).

Entsprechend dem neuen Bevölkerungsbegriff in der Bevölkerungsstatistik wurden die an der Bevölkerungsbewegung beteiligten Personen im Bevölkerungsstand am Ort ihrer Hauptwohnung nachgewiesen. Es wurden also zur "Wohnbevölkerung" mit letztem Stand von Ende März 1983 ab April Meldungen der Einwohner "am Ort der Hauptwohnung" hinzugezählt bzw. abgesetzt. Damit ließ sich das Ergebnis dieser Fortschreibung keinem der beiden Bevölkerungsbegriffe eindeutig zuordnen, so daß vorübergehend nur von einer "fortgeschriebenen Bevölkerung" schlechthin gesprochen werden konnte.

Mit der Feststellung der Bevölkerungszahl am Ort der Hauptwohnung in der Volkszählung hat sich das bisherige Fortschreibungsverfahren erübrigt.

Damit sind aber die Volkszählungsergebnisse 1987 mit den Ergebnissen der früheren Zählungen bezüglich der Bevölkerungszahl nicht mehr vergleichbar.

Um dennoch Aussagen über die Entwicklung treffen zu können, ist in der Volkszählung 1987 die Frage 6c aufgenommen worden. Mit Hilfe der Beantwortung dieser Frage kann die "Wohnbevölkerung" ermittelt werden.

**Zuordnung einer Person zur wohnberechtigten Bevölkerung, Wohnbevölkerung und zur Bevölkerung am Ort der Hauptwohnung an Hand der Beantwortung der Frage 6 des Personenbogens**

Frage 6:		Antwortvarianten								
Wird von Ihnen noch eine weitere Wohnung (Unterkunft/Zimmer) in der Bundesrepublik Deutschland einschließlich Berlin (West) bewohnt?	nein	x								
Falls ja:	ja		x	x	x	x	x	x	x	x
a) Für Verheiratete, die nicht dauernd getrennt leben: Ist die hiesige Wohnung die vorwiegend benutzte Wohnung der Familie?	nein		x	x						
	ja				x	x				
b) Für alle übrigen Personen: Ist die hiesige Wohnung die vorwiegend benutzte Wohnung?	nein						x	x		
	ja								x	x
c) Außerdem für Erwerbstätige, Schüler/Studenten: Gehen Sie vorwiegend von der hiesigen Wohnung aus zur Arbeit oder Schule/Hochschule?	nein		x		x		x		x	
	ja			x		x		x		x
		Die Person wird gezählt (x) zur:								
Wohnberechtigten Bevölkerung		x	x	x	x	x	x	x	x	x
Wohnbevölkerung		x	—	x	—	x	—	x	—	x
Bevölkerung am Ort der Hauptwohnung		x	—	—	x	x	—	—	x	x

**Zuordnung einer Person zu den Erwerbspersonen, Erwerbstätigen, Erwerbslosen bzw. Nichterwerbspersonen**

Ist in Frage 7 unter den mehreren möglichen Antworten eine der drei ersten — also "vollzeiterwerbstätig" oder "teilzeiterwerbstätig" oder "arbeitslos, arbeitssuchend" — markiert, wird eine Zuordnung zum Kreis der Erwerbspersonen vorgenommen.

Sind ausschließlich in den drei letzten Feldern ("nicht erwerbstätig", "Hausfrau, Hausmann", "Schüler/in, Student/in") eine oder mehrere Markierungen vorhanden, wird die Person zu den Nichterwerbspersonen gezählt.

Als Erwerbstätige werden Personen gezählt, bei denen entweder "vollzeiterwerbstätig" oder "teilzeiterwerbstätig" allein oder in Kombination mit anderen möglichen Antworten markiert ist.

Den Erwerbslosen werden solche Personen zugerechnet, in deren Bogen "arbeitslos, arbeitssuchend" entweder allein oder in Verbindung mit anderen möglichen Angaben — mit Ausnahme der Antworten "vollzeiterwerbstätig" oder "teilzeiterwerbstätig" — markiert ist.

**Ermittlung der Bezugsperson eines Haushalts**

Um eine sozioökonomische Zuordnung von Haushalten zu erleichtern, wird anhand der Angaben aller Haushaltsmitglieder diejenige Person ermittelt, die überwiegend zum Lebensunterhalt des Haushalts beiträgt. Diese sog. Bezugsperson wird im einzelnen wie folgt bestimmt:

Bezugsperson eines Einpersonenhaushalts ist die Person, die den Haushalt bildet. Zur Festlegung der Bezugsperson eines Mehrpersonenhaushalts werden zunächst alle Einkommensbezieher, also die Personen, die nicht vom Unterhalt durch Angehörige leben, festgestellt. Gibt es in einem Haushalt nur Personen, die von Angehörigen unterhalten werden, wird die älteste Person zur Bezugsperson. Gibt es nur einen Einkommensbezieher im Haushalt, gilt dieser als Bezugsperson. Leben mehrere Einkommensbezieher im Haushalt, erfolgt die Festlegung als Bezugsperson mit folgender Prioritätensetzung:



1. Vollzeit-Erwerbstätige, die nicht Auszubildende oder Mithelfende Familienangehörige sind
2. Personen, die überwiegend von Rente, Pension leben
3. Personen mit überwiegendem Lebensunterhalt durch Arbeitslosengeld, -hilfe
4. Personen, die ihren Lebensunterhalt überwiegend durch eigenes Vermögen oder dgl. bestreiten
5. Personen, die überwiegend von sonstigen Unterstützungen leben
6. Teilzeit-Erwerbstätige, die nicht Auszubildende oder Mithelfende Familienangehörige sind
7. Mithelfende Familienangehörige (Vollzeit-Erwerbstätige)
8. Mithelfende Familienangehörige (Teilzeit-Erwerbstätige)
9. Auszubildende

Leben in einem Haushalt zwei oder mehr Einkommensbezieher mit gleicher Prioritätensetzung, z.B. zwei Vollzeit-Erwerbstätige, wird — bei unterschiedlichem Geschlecht — der Mann zur Bezugsperson. Bei gleichem Geschlecht ist das höhere Alter maßgebend.

### Statistische Geheimhaltung

Aus Gründen der statistischen Geheimhaltung werden in diesem Heft Tabellenfelder, die nur mit einem oder zwei Fällen besetzt sind, nicht mit ihrem Originalwert ausgewiesen. Solche Felder wurden durch Austausch mit regional und inhaltlich möglichst "nahe" liegenden Feldern entweder auf eine Besetzung von mindestens drei aufgestockt oder auf "nichts vorhanden" gesetzt. Sämtliche Randsummen auf Bezirksebene bleiben dabei unverändert erhalten. Vom Austausch betroffene Felder weichen höchstens um zwei vom Originalwert ab. Sind keine Angaben in einem Tabellenfeld enthalten, kann also eine nicht besetzte Merkmalsausprägung vorliegen oder ein Geheimhaltungsfall.

Durch das praktizierte Austauschverfahren wird der statistische Informationsgehalt einer Tabelle nur geringfügig verändert. So vorzugehen ist jedoch nicht mehr möglich, wenn Statistische Gebiete insgesamt für einige der Merkmale oder Merkmalsausprägungen sehr kleine Besetzungszahlen aufweisen. In diesen Fällen wurden Statistische Gebiete zu größeren Einheiten zusammengefaßt.

### Definitionen

**Andere Religionsgesellschaften:** Hierzu zählen alle nicht gesondert ausgewiesenen Religionsgesellschaften, z.B.

- die Ostkirchen: Orthodoxe Kirche (z.B. Griechisch-Orthodoxe Kirche),
- Orientalische Kirche und Sondergruppen,
- die Alt-katholische Kirche und verwandte Gruppen,
- die christlich orientierten Sondergemeinschaften wie die Adventisten, Bibelforscher, Zeugen Jehovas, Christliche Wissenschaft, die Katholisch-Apostolische Kirche, Neuapostolische Kirche,
- die nichtchristlichen Volks- und Weltreligionen (z.B. Buddhismus) sowie
- die freireligiösen und Weltanschauungsgemeinschaften.

In der vorliegenden Veröffentlichung wurden die Angehörigen der Jüdischen Religionsgesellschaft zusammen mit denen der anderen Religionsgesellschaften ausgewiesen.

**Angestellte:** Zu den Angestellten zählen alle nicht beamteten Gehaltsempfänger/innen, also alle kaufmännischen und technischen Angestellten sowie Verwaltungsangestellte, auch wenn sie in leitender Stellung tätig sind. Maßgebend für die Zuordnung ist der Arbeitsvertrag und nicht die Art der Versicherung, so daß z.B. Personen, die aufgrund ihrer langjährigen Betriebszugehörigkeit vom Arbeiter in das Angestelltenverhältnis übernommen wurden, als Angestellte gelten, auch wenn sie weiterhin Beiträge zur Rentenversicherung für Arbeiter zahlen.

**Arbeiter/innen:** Als Arbeiter/innen gelten alle Lohnempfänger/innen, unabhängig von der Lohnzahlungs- und Lohnabrechnungsperiode und der Qualifikation. Maßgebend ist die Vereinbarung im Arbeitsvertrag, die nicht in allen Fällen mit der Pflichtzugehörigkeit zur Rentenversicherung übereinstimmt. Zu den Arbeiter(n)/innen zählen auch Gesell(en)/innen, Vorarbeiter/innen und Hausgehilf(en)/innen (sofern sie nicht in der Angestelltenversicherung pflichtversichert sind).

**Auszubildende:** Die Auszubildenden sind entsprechend dem von ihnen angegebenen Ausbildungsberuf in kaufmännisch-technische Auszubildende und in gewerbliche Auszubildende untergliedert. Als gewerbliche Ausbildungsberufe gelten solche, die normalerweise in einen Arbeiterberuf einmünden. Als kaufmännische, technische oder Verwaltungsausbildungsberufe gelten hingegen solche, die normalerweise in einen Angestelltenberuf einmünden. Zu den Auszubildenden zählen auch Anlernlinge, Umschüler, Volontäre, Praktikanten und Schwesternschülerinnen, nicht jedoch Beamte im Vorbereitungsdienst.

**Beamt(e)/innen:** Beamt(e)/innen stehen in einem öffentlich-rechtlichen Dienst- und Treueverhältnis. Sie sind bei Dienststellen des Bundes, der Länder und Gemeinden, der Bundesbahn und -post sowie sonstigen juristischen Personen des öffentlichen Rechts tätig. Auch Beamtenanwärter/innen, Referendar(e)/innen, Angehörige der Polizei sowie Geistliche der Evangelischen und Römisch-katholischen Kirche sind Beamt(en)/innen. Geistliche anderer Religionsgesellschaften dagegen gelten als Angestellte. Wahlbeamt(e)/innen gelten während ihrer Amtszeit als Beamt(e)/innen. Den Beamt(en)/innen sind auch die Richter/innen zugeordnet.

**Berufsfachschulen:** Das sind berufsvorbereitende oder -ausbildende Schulen, deren freiwilliger Besuch in der Regel ganz oder teilweise den Pflichtbesuch einer Berufsschule ersetzen kann. Zu den Berufsfachschulen gehören u.a. Wirtschaftsschulen (Handelsschulen), Schulen für Hauswirtschaft und Kinderpflege, gewerbliche Berufsfachschulen (z.B. für Maschinenbau), Berufsfachschulen für Technische Assistenten, für Musik, für Fremdsprachenberufe.

**Bevölkerung am Ort der Hauptwohnung:** Zur Bevölkerung am Ort der Hauptwohnung gehören diejenigen Personen, die im betreffenden Gebiet ihre alleinige Wohnung bzw. ihre Hauptwohnung im Sinne des § 12 des Melderechtsrahmengesetzes vom 16. August 1980 haben.

Nach § 12 des Melderechtsrahmengesetzes ist die Hauptwohnung die vorwiegend benutzte Wohnung. Hauptwohnung einer verheirateten Person, die nicht dauernd getrennt von ihrer Familie lebt, ist die vorwiegend benutzte Wohnung der Familie. In Zweifelsfällen ist die vorwiegend benutzte Wohnung dort, wo der Schwerpunkt der Lebensbeziehungen liegt.

**Bevölkerung am Ort der Nebenwohnung:** Zur Bevölkerung am Ort der Nebenwohnung zählen diejenigen Personen, die im betreffenden Gebiet eine Nebenwohnung haben, unabhängig davon, ob sich ihre Hauptwohnung in demselben oder einem anderen Gebiet befindet und ob sie über weitere Nebenwohnungen in demselben oder in anderen Gebieten verfügen. Personen mit mehreren Nebenwohnungen werden an allen Orten mit ihrer Nebenwohnung erfaßt (Nebenwohnungsfälle). Eine Zusammenführung von Personen nach Haupt- und Nebenwohnung(en) ist bei Auswertung der Daten aus der Volkszählung nicht möglich.

**Bevölkerung in Privathaushalten:** Gesamtheit der in Privathaushalten lebenden Personen. Dabei handelt es sich um die wohnberechtigte Bevölkerung mit Ausnahme der Personen in Gemeinschafts- und Anstaltsunterkünften ohne eigene Haushaltsführung sowie der Personen in wohnberechtigten Haushalten, deren Haushaltsmitglieder am betreffenden Ort sämtlich nicht zur Wohnbevölkerung gehören.

**Bezugsperson des Haushalts:** Hierbei handelt es sich um die Person, die überwiegend zum Unterhalt des Haushalts beiträgt. Dabei wird davon ausgegangen, daß diese Person in der Regel auch diejenige ist, die den sozialen Status und die Lebensverhältnisse des Haushalts bzw. der Haushaltsmitglieder bestimmt und sich daher als Bezugsperson für die sozio-ökonomische Zuordnung der Haushalte eignet. Diese Definition der Bezugsperson, die den bei früheren Volkszählungen üblichen Begriff des Haushaltsvorstandes ersetzt, ist international üblich.

**Erwerbslose:** Als erwerbslos gelten Personen, die nicht in einem Arbeitsverhältnis stehen, sich aber um eine Arbeitsstelle bemühen, unabhängig davon, ob sie beim Arbeitsamt als Arbeitslose gemeldet sind oder nicht. Insofern ist der Begriff der Erwerbslosen umfassender als der Begriff der Arbeitslosen. Andererseits zählen Arbeitslose, die vorübergehend geringfügige Tätigkeiten ausüben, nach dem bei der Volkszählung geltenden Erwerbskonzept des Internationalen Arbeitsamtes (ILO) nicht zu den Erwerbslosen, sondern zu den Erwerbstätigen.

**Erwerbspersonen:** Alle Personen, die entweder Erwerbstätige oder Erwerbslose sind.

**Erwerbstätige:** Personen, die in einem Arbeitsverhältnis stehen (einschl. Mithelfende Familienangehörige) oder selbständig ein Gewerbe oder eine Landwirtschaft betreiben oder einen freien Beruf ausüben, unabhängig von der Bedeutung des Ertrages dieser Tätigkeit für ihren Lebensunterhalt und ohne Rücksicht auf die von ihnen tatsächlich geleistete oder vertragsmäßig zu leistende Arbeitszeit. Auch Auszubildende zählen zu den Erwerbstätigen. Haus(frauen)/männer sowie ehrenamtlich Tätige gehören nach dem bei der Volkszählung geltenden Erwerbskonzept des Internationalen Arbeitsamtes (ILO) nicht zu den Erwerbstätigen.

**Evangelische Freikirche:** Zur "Evangelischen Freikirche" zählen  
— deutsche Freikirchen (z.B. Lutherische Freikirche, Reformierte freie Gemeinden) und  
— ausländische Kirchen, die nicht der evangelischen Kirche zugerechnet werden (z.B. Free Church, Presbyterianer und Quäker).

**Evangelische Kirche:** Zur "Evangelischen Kirche in Deutschland" (EKD) zählen  
— die Evangelischen Landeskirchen,  
— der Bund Evangelisch-reformierter Kirchen in der Bundesrepublik Deutschland  
— die Europäisch-Festländische Bruder-Unität (Herrnhuter Brüdergemeinde),  
— ausländische Kirchen (z.B. Church of England).

**Fachhochschulen:** Sie sind größtenteils aus den früheren Ingenieurschulen und höheren Fachschulen hervorgegangen. Der Besuch an einer Fachhochschule setzt die Fachhochschulreife voraus. Zu den Fachhochschulen zählen auch die Verwaltungsfachhochschulen, an denen Nachwuchskräfte für den gehobenen nichttechnischen Dienst des Bundes und der Länder ausgebildet werden.

**Fachschulen:** Berufsbildende Schulen, die freiwillig nach einer bereits erworbenen Berufsausbildung oder -erfahrung von nicht mehr berufsschulpflichtigen Jugendlichen nach vollendetem 18. Lebensjahr besucht werden. Es gehören dazu

u.a. Technikerschulen (z.B. für Maschinenbau, Elektrotechnik, Bautechnik), Landwirtschaftsschulen, Meisterschulen sowie Fachschulen für Berufe des Sozial- und Erziehungswesens.

**Familienstand:** Verheiratete, die dauernd getrennt leben, ohne geschieden zu sein, zählen als verheiratet. Alle in Scheidung lebenden Personen gelten als verheiratet, solange das Scheidungsurteil noch nicht rechtskräftig ist. Als geschieden gelten auch Personen, deren Ehe aufgehoben wurde. Personen, deren Ehegatten für tot erklärt worden sind, gelten als verwitwet. Von Personen, deren Ehe für nichtig erklärt wurde, war der Familienstand vor der Ehe anzugeben.

**Hochschulen:** Dazu rechnen Universitäten, Technische Hochschulen, Gesamthochschulen mit ihren wissenschaftlichen Studiengängen, Wissenschaftliche Hochschulen mit Universitätsrang, Pädagogische Hochschulen, Philosophisch-theologische Hochschulen, Kirchliche Hochschulen sowie Hochschulen für Musik, Bildende Kunst, Gestaltung und Sport. Vergleichbare Einrichtungen früheren Rechts — z.B. die Lehrerbildungsanstalten als Vorgänger der Pädagogischen Hochschulen — sind entsprechend berücksichtigt.

**Hochschulreife/Fachhochschulreife:** Diese liegt vor, wenn durch den Schulabschluß — z.B. an einem Gymnasium, einer Gesamtschule, einer Fachoberschule, Berufsoberschule oder Fachakademie — die Berechtigung zum Studium an wissenschaftlichen Hochschulen (allgemeine bzw. fachgebundene Hochschulreife) oder an Fachhochschulen (Fachhochschulreife) erworben wurde.

**Mithelfende Familienangehörige:** Als Mithelfende Familienangehörige gelten Haushaltsmitglieder, die in einem landwirtschaftlichen oder gewerblichen Betrieb eines anderen Haushaltsmitgliedes oder im Betrieb eines nicht im gleichen Haushalt wohnenden Familienangehörigen mitarbeiten, aber weder Lohn noch Gehalt empfangen, noch Sozialversicherungsbeiträge entrichten.

**Nichterwerbspersonen:** Alle Personen, die keinerlei auf Erwerb gerichtete Tätigkeit ausüben oder suchen. Hierzu zählen auch Haus(frauen)/männer sowie ausschließlich ehrenamtlich Tätige.

**Privathaushalte:** Einen Privathaushalt bilden alle Personen, die gemeinsam wohnen und wirtschaften, d.h. insbesondere ihren Lebensunterhalt gemeinsam finanzieren. Hierzu zählen auch Haushaltsmitglieder, die aus beruflichen oder sonstigen Gründen am Erhebungsstichtag vorübergehend oder längere Zeit abwesend sind, auch wenn sie noch andere Wohnungen innerhalb des Bundesgebietes einschließlich Berlin (West) haben; dies gilt z.B. für am Hochschulort wohnende Studenten, für Grundwehrdienstleistende, für Wochenendpendler (z.B. Ehemann auf Montage).

Hausangestellte, Pflegerinnen usw. zählen dann zum Haushalt, wenn sie dort Verpflegung und Unterkunft erhalten.

Wer allein wirtschaftet, bildet einen eigenen Haushalt, und zwar auch dann, wenn er mit anderen Personen eine gemeinsame Wohnung hat (z.B. Mitglieder von Wohngemeinschaften, Wohnheimbewohner, Untermieter). Nur besuchsweise anwesende Personen zählen nicht zum Haushalt.

Personen, die in der Gemeinschafts- bzw. Anstaltsunterkunft keinen eigenen Haushalt führen, sondern an der Gemeinschaftsverpflegung und sonstigen Gemeinschaftseinrichtungen teilnehmen, bilden keinen Privathaushalt.

Nichtdeutsche Privathaushalte sind Haushalte, deren Bezugsperson (d.h. die Person, die überwiegend zum Lebensunterhalt beiträgt) ausschließlich eine ausländische bzw. ungeklärte Staatsangehörigkeit besitzt oder staatenlos ist.

Die Zählung der Privathaushalte basiert auf der wohnberechtigten Bevölkerung. Mehrfachzählungen sind daher nicht ausgeschlossen. Wohnberechtigte Haushalte gelten im betreffenden Gebiet jedoch dann nicht als Privathaushalte, wenn ausnahmslos alle Haushaltsmitglieder dort nicht zur Wohnbevölkerung rechnen.

**Realschule/gleichwertiger Abschluß:** Der erfolgreiche Abschluß einer Realschule, Mittelschule, Realschulklasse oder eines Realschulzuges an Hauptschulen gilt als Abschluß an einer "Realschule ...". Als gleichwertig gilt das Versetzungszeugnis in den 11. Schuljahrgang sowie das Abgangszeugnis aus dem 11., 12. oder 13. Schuljahrgang eines Gymnasiums oder einer Gesamtschule (ohne Hochschulreife) und das Abschlußzeugnis einer Berufsaufbauschule oder zweijährigen Berufsfachschule, das die sogenannte Fachschulreife bescheinigt.

**Römisch-katholische Kirche:** Zur Römisch-katholischen Kirche zählen nur die Mitglieder dieser Kirche. Mitglieder der Alt-katholischen Kirche und verwandter Gruppen zählen zu den "anderen Religionsgesellschaften".

**Selbständige:** Zu diesen gehören z.B. tätige Eigentümer/innen, Miteigentümer/innen oder Pächter/innen von Arbeitsstätten, selbständige Handwerker/innen, selbständige Handelsvertreter/innen, die freiberuflich Tätigen, jedoch nicht Personen, die in einem arbeitsrechtlichen Verhältnis stehen und lediglich innerhalb ihres Arbeitsbereiches selbständig disponieren können. Als Selbständige gelten auch Abgeordnete in den Parlamenten des Bundes und der Länder.

**Staatsangehörigkeit:** Personen, die gemäß Artikel 116 Abs. 1 Grundgesetz den Personen mit deutscher Staatsangehörigkeit gleichgestellt sind, z.B. Vertriebene und Flüchtlinge deutscher Volkszugehörigkeit, zählen als Deutsche. Personen, die neben der deutschen noch eine weitere Staatsangehörigkeit haben, gelten ebenfalls als Deutsche. Als Nichtdeutsche gelten Personen mit ausschließlich ausländischer oder ungeklärter Staatsangehörigkeit sowie Staatenlose.

Die übrigen EG-Staaten sind am Stichtag der Volkszählung 25. Mai 1987 Belgien, Dänemark, Frankreich, Großbritannien und Nordirland, Irland, Luxemburg, Niederlande, Portugal, Spanien.

**Volksschule, Hauptschule:** Neben den Volksschulabsolventen erscheinen auch Personen mit Hauptschul- oder erweitertem Hauptschulabschluß oder solche, die eine Realschule, eine Gesamtschule, ein Gymnasium o.ä. vor Erreichen eines mittleren Abschlusses (Realschul- oder gleichwertiger Abschluß) verlassen haben.

**Wirtschaftliche Gliederung:** Die wirtschaftliche Gliederung bezieht sich auf den Betrieb, in dem der Erwerbstätige beschäftigt ist. Umfaßt der Betrieb mehrere Abteilungen mit unterschiedlichem Produktionsprogramm (z.B. Gießerei und Straßenfahrzeugbau) oder ist er in anderer Beziehung gegliedert (z.B. Autohandel und Autoreparatur), so ist die überwiegende wirtschaftliche Tätigkeit des Betriebes als Ganzes (Betriebsschwerpunkt) maßgeblich. Entsprechend den Erläuterungen zum Personenbogen war der überwiegende Wirtschaftszweig vom Auskunftspflichtigen anzugeben.

**Wohnberechtigte Bevölkerung:** Zur wohnberechtigten Bevölkerung zählen diejenigen Personen, die im betreffenden Gebiet eine Wohnung haben, unabhängig davon, ob es sich um eine Haupt- oder Nebenwohnung handelt. Personen mit mehreren Wohnungen werden mehrfach erfaßt. Nicht zur wohnberechtigten Bevölkerung zählen Personen in Wohnungen, die ausschließlich von Angehörigen ausländischer Streitkräfte, diplomatischer oder berufskonsularischer Vertretungen und den jeweiligen Familienmitgliedern bewohnt werden. In Anstalts- und Gemeinschaftsunterkünften lebende Personen werden dort nur berücksichtigt, sofern sie in diesen Unterkünften ihre alleinige Wohnung haben.

**Wohnbevölkerung:** Die Wohnbevölkerung umfaßt diejenigen Personen, die in dem angegebenen Gebiet ihre ständige Wohnung haben. Personen mit mehreren Wohnungen werden in dem Gebiet gezählt, von dem aus sie zur Arbeit oder Ausbildung gehen. Für nichterwerbstätige bzw. nicht in Ausbildung stehende Personen erfolgt die Zuordnung nach dem Ort ihres überwiegenden Aufenthaltes.

## **Systematiken**

Statistisches Bundesamt, Wiesbaden: Systematik der Wirtschaftszweige mit Erläuterungen, Ausgabe 1979 (WZ 1979).

## **Veröffentlichungen**

Appel, G.: Einige Anmerkungen zur Notwendigkeit und Bedeutung der Volkszählung 1983 unter besonderer Berücksichtigung der Geheimhaltungsvorschriften in der Amtlichen Statistik; "Berliner Statistik" — Monatsschrift 1983, Heft 1, S. 2.

Eichler, U.: PC-Einsatz zur Durchführung der Volkszählung '87; "Berliner Statistik" — Monatsschrift 1987, Heft 4, S. 77.

Pfuhl, E.: Volks-, Berufs-, Wohnungs- und Arbeitsstättenzählung 1983; "Berliner Statistik" — Monatsschrift 1983, Heft 1, S. 9.

Piperow, Ch.: Auswirkungen des Volkszählungsurteils des Bundesverfassungsgerichts auf Inhalt und Durchführung der Volkszählung 1987; "Berliner Statistik" — Monatsschrift 1986, Heft 5, S. 74.

Piperow, Ch.: Organisation und Durchführung der Volkszählung 1987 in Berlin(West); "Berliner Statistik" — Monatsschrift 1989, Heft 4, S. 62

Statistisches Landesamt Berlin: Volkszählung 1987 in Berlin (West) — Rechtlicher Hintergrund und Durchführung; "Berliner Statistik" — Monatsschrift 1988, Heft 1, S. 14.

Statistisches Landesamt Berlin: Ergebnisse der Volks- und Berufszählung in Berlin (West) am 27. Mai 1970. Bevölkerung und Erwerbstätigkeit in den Bezirken, Ortsteilen und Statistischen Gebieten (Gemeindestatistik); "Berliner Statistik" — Sonderheft 218, März 1974.

Tuchscherer, C.: Bevölkerung und Privathaushalte in Berlin (West) 1987 — Ergebnisse der Volks- und Berufszählung; "Berliner Statistik" — Monatsschrift 1989, Heft 5, S. 82.

## **Als Berliner Quellenwerke zur Volkszählung 1987 sind bisher erschienen:**

Statistisches Landesamt Berlin: Volks-, Berufs-, Gebäude-, Wohnungs- und Arbeitsstättenzählung in Berlin (West) am 25. Mai 1987. Teil I — Volks- und Berufszählung. Heft 1 — Bevölkerung und Erwerbstätigkeit in den Bezirken; "Berliner Statistik" — Sonderheft 403, April 1989.

Statistisches Landesamt Berlin: Volks-, Berufs-, Gebäude-, Wohnungs- und Arbeitsstättenzählung in Berlin (West) am 25. Mai 1987. Teil II — Gebäude- und Wohnungszählung. Heft 1 — Gebäude und Wohnungen in den Bezirken; "Berliner Statistik" — Sonderheft 404, Juli 1989.

Statistisches Landesamt Berlin: Volks-, Berufs-, Gebäude-, Wohnungs- und Arbeitsstättenzählung in Berlin (West) am 25. Mai 1987. Teil III — Arbeitsstättenzählung. Heft 1 — Arbeitsstätten und Beschäftigte in den Bezirken; "Berliner Statistik" — Sonderheft 405, September 1989.

#### **Anmerkungen zu Seiten 14 und 15**

- 1) 1939 bis 1970: Wohnbevölkerung; 1987: Bevölkerung am Ort der Hauptwohnung. Die Bevölkerungszahlen 1950 bis 1970 beziehen sich — bis auf wenige Ausnahmen (s. Fußnote 3—5) — auf den Gebietsstand 1987.
- 2) Der Berechnung der Bevölkerungsdichte 1950 bis 1970 ist die Fläche von 1987 zugrundegelegt worden.
- 3) ohne Weinmeisterhöhe
- 4) einschl. West-Staaken
- 5) ohne Groß-Glienicke-Ost
- 6) Für einige Ortsteile der Bezirke Neukölln und Reinickendorf können aufgrund von Veränderungen der Ortsteilgrenzen zwischen 1939 und 1950 keine Bevölkerungszahlen für 1939 ausgewiesen werden.

#### **Anmerkungen zu Seiten 16 und 17**

- 1) 1987: Bevölkerung am Ort der Hauptwohnung; 1939 bis 1970: Wohnbevölkerung
- 2) Für einige Ortsteile der Bezirke Neukölln und Reinickendorf können aufgrund von Veränderungen der Ortsteilgrenzen zwischen 1939 und 1950 keine Bevölkerungszahlen für 1939 ausgewiesen werden.

## Vergleich mit den Veröffentlichungen anderer Bundesländer

Im Rahmen dieser Veröffentlichung findet die — bundeseinheitlich im Mindestveröffentlichungsprogramm der Länder vorgesehene — Gemeindestatistik Berücksichtigung. Da die Form der Darstellung von der der Gemeindestatistik abweicht, werden — zum Auffinden der Tabellenfelder für Vergleichszwecke — die in der Gemeindestatistik enthaltenen Spalten den in dieser Veröffentlichung aufgeführten Tabellen und Spalten im folgenden gegenübergestellt. Auf die Darstellung verheirateter Paare in Privathaushalten (Gemeindestatistik, Spalten-Nrn. 79 bis 82) wurde verzichtet, weil die Haushalte Gegenstand einer gesonderten Veröffentlichung zu einem späteren Zeitpunkt sein werden. Vom Nachweis der Erwerbstätigen mit landwirtschaftlicher Nebenerwerbstätigkeit (Gemeindestatistik, Spalte-Nr. 118) wurde aufgrund der geringen Zahl der Fälle ebenfalls abgesehen.

Statistisches Bundesamt		Statistisches Landesamt Berlin		Statistisches Bundesamt		Statistisches Landesamt Berlin		Statistisches Bundesamt		Statistisches Landesamt Berlin	
Nummer der Spalte der Gemeindestatistik	Nummer der		Nummer der Spalte der Gemeindestatistik	Nummer der		Nummer der Spalte der Gemeindestatistik	Nummer der		Nummer der Spalte der Gemeindestatistik	Nummer der	
	Tabelle	Spalte		Tabelle	Spalte		Tabelle	Spalte			
1	1	1	52	6	12	104	15	9 — 10			
2	1	2	53	7	1	105	15	10			
3	1	3	54	7	4	106	18	2			
4	1	4	55	7	2	107	18	3			
5	1	5	56	7	5	108	18	4			
6	1	6	57	7	3	109	18	5			
7	4	2	58	7	3	110	18	6			
8	4	3	59	zu errechnen		111	18	7			
8a	4	4	60	4	9	112	18	8			
9	zu errechnen		61	4	10	113	18	9			
10	zu errechnen		62	4	11	114	18	10			
11	2	2	63	20	1	115	18	11			
12	2	4	64	20	4	116	18	12			
13	2	6	65	20	6	117	18	13			
14	2	8	66	20	8	118	—	—			
15	1	7	67	20	9	119 + 122	16	2			
16	1	8	68	20	11	120 + 123	16	3			
17	1	9	69	21	2	121 + 124	16b	2			
18	1	10	70	21	3	125	16	4			
19	8	2	71	21	4	126	16	5			
20	8	4	72	21	5	127	16b	4			
21	8	5	73	21	6	128	16	6			
22	8	7	74	21	7	129	16	7			
23	8	8	75	21	8	130	16b	6			
24	8	10	76	21	9	131	16	8			
25	8	11	77	21	10	132	16	9			
26	8	13	78	21	11	133	16b	8			
27	9	2	79	—	—	134	17	1			
28	9	3	80	—	—	135	17	2			
29	9	4	81	—	—	136	17	4			
30	9	5	82	—	—	137	17	6			
31	9	6	83	20	2	138	17	8			
32	—	—	84	20	3	139	17	10			
33	9	7	85	14	2	140	11	5			
34	5	2	86	14	3	141	11	7			
35	5	3	87	14	4	142	11	9			
36	5	4	88	14	5	143	11	11			
37	5	5	89	14	8 + 12	144	12	2			
38	5	6	90	14	9 + 13	145	12	4			
39	5	7	91	14	6	146	12	5			
40	5	8	92	14	7	147	12	7			
41	5	9	93	14	10	148	12	8			
42	5	10	94	14	11	149	12	10			
43	6	3	95	15	2	150	13	5			
44	6	4	96	15	3	151	13	7			
45	6	5	97	15	4	152	13	8			
46	6	6	98	15	5	153	13	10			
47	6	7	99	15	4 — 6	154	13	11			
48	6	8	100	zu errechnen		155	13	13			
49	6	9	101	15	6						
50	6	10	102	15	7						
51	6	11	103	15	9						

**1. Bevölkerung und Bevölkerungsdichte in Berlin (West) an den Volkszählungstichtagen 1939, 1950, 1961, 1970 und 1987**

Bezirk Ortsteil Statistisches Gebiet	Fläche am 25.5.87 in km <sup>2</sup>	Bevölkerung <sup>1)</sup>					Bevölkerung je km <sup>2</sup> 2)			
		1939	1950	1961	1970	1987	1950	1961	1970	1987
		1	2	3	4	5	6	7	8	9
02 Tiergarten	13,37	213 572	116 759	114 143	98 388	86 380	8 733	8 537	7 359	6 461
1 Westhafen	3,20		9 439	7 474	5 851	4 204	2 950	2 336	1 828	1 314
2 Turmstraße	2,58		89 514	65 748	53 272	45 252	26 943	25 484	20 648	17 540
3 Hansaviertel	2,37		27 864	31 405	28 780	24 836	11 757	13 251	12 143	10 479
4 Tiergarten	3,11		227	304	278	257	73	98	89	83
5 Lützowplatz	2,11		9 715	9 212	10 207	11 831	4 604	4 366	4 837	5 607
03 Wedding	15,41	325 099	243 271	220 883	180 978	149 555	15 787	14 334	11 744	9 705
6 Soldiner Straße	1,71		33 445	28 261	24 196	22 103	19 558	16 527	14 150	12 926
7 Gesundbrunnen	2,07		51 953	47 835	37 291	30 542	25 098	23 109	18 015	14 755
8 Humboldthain	2,02		26 423	23 950	18 681	13 219	13 081	11 856	9 248	6 544
9 Leopoldplatz	3,02		89 105	76 927	62 570	51 315	29 505	25 473	20 719	16 992
10 Rehberge	3,66		813	847	772	479	222	231	211	131
11 Schillerpark	2,93		41 532	43 063	37 468	31 897	14 175	14 697	12 788	10 886
06 Kreuzberg	10,37	332 635	211 154	191 898	158 445	138 594	20 362	18 505	15 279	13 365
12 Mehringplatz	1,71		4 703	5 213	7 980	13 692	2 750	3 049	4 667	8 007
13 Moritzplatz	1,21		18 802	21 504	18 954	17 890	15 539	17 772	15 664	14 785
14 Mariannenplatz	1,40		38 841	33 594	25 755	21 727	27 744	23 996	18 396	15 519
15 Wiener Straße	1,37		47 071	41 401	32 307	25 580	34 358	30 220	23 582	18 672
16 Urban	2,79		77 611	67 652	54 085	44 433	27 818	24 248	19 385	15 926
17 Viktoriapark	1,89		24 126	22 534	19 364	15 272	12 765	11 923	10 246	8 080
07 Charlottenburg	30,34	299 955	220 263	224 538	201 732	173 906	7 260	7 401	6 649	5 732
18 Volkspark Jungfernheide	2,63		5 299	14 480	12 947	10 114	2 015	5 506	4 923	3 846
19 Goerdelerdamm	3,63		5 101	6 834	10 745	8 675	1 405	1 883	2 960	2 390
20 Charlottenburger Schloß	4,47		23 233	24 413	19 520	16 691	5 198	5 462	4 367	3 734
21 Franklinstraße	0,98		3 429	3 355	2 383	2 224	3 499	3 423	2 432	2 269
22 Richard-Wagner-Platz	2,19		59 958	54 470	46 044	39 027	27 378	24 872	21 025	17 821
23 Hardenbergstraße	1,95		17 998	15 871	13 195	11 919	9 230	8 139	6 767	6 112
24 Stuttgarter Platz	2,78		72 130	66 723	56 946	47 993	25 946	24 001	20 484	17 264
25 Olympiastadion	8,80		8 007	8 986	11 084	12 406	910	1 021	1 260	1 410
26 Westend	2,91		25 108	29 406	28 868	24 857	8 628	10 105	9 920	8 542
08 Spandau	86,40	170 384	166 161	172 663	197 687	200 564	1 923	1 998	2 288	2 321
1 Spandau	45,86	124 599	120 997	127 536	140 540	130 318	2 638	2 781	3 065	2 842
27 Johannesstift	22,61		33 775	33 839	52 158	49 966	1 494	1 497	2 307	2 210
28 Werderstraße	5,17		7 284	7 681	7 768	7 170	1 409	1 486	1 503	1 387
29 Spandauer Rathaus	2,70		32 744	38 031	30 940	26 106	12 127	14 086	11 459	9 669
30 Charlottenburger Chaussee	2,77		4 710	4 928	4 268	3 075	1 700	1 779	1 541	1 110
31 Klosterfelde	2,22		5 498	5 747	6 633	5 794	2 477	2 589	2 988	2 610
32 Pichelsdorf	10,39		36 986 <sup>3)</sup>	37 310	38 773	38 207	3 560	3 591	3 732	3 677
2 Haselhorst	4,73	11 819	11 702	13 996	14 395	12 089	2 474	2 959	3 043	2 556
33 Zitadelle	3,67		1 420	3 313	2 778	1 553	387	903	757	423
34 Gartenfelder Straße	1,06		10 282	10 683	11 617	10 536	9 700	10 078	10 959	9 940
3 Siemensstadt	5,67	13 184	12 819	12 966	11 995	11 456	2 261	2 287	2 116	2 020
35 Schuckertdamm	2,40		11 211	11 673	10 714	10 539	4 671	4 864	4 464	4 391
36 Siemenswerke	3,27		1 608	1 293	1 281	917	492	395	392	280
4 Staaken										
37 Staaken	5,41	12 892	13 531 <sup>4)</sup>	9 531	21 092	32 000	2 501	1 762	3 899	5 915
5 Gatow										
38 Gatow	14,18	3 163	2 619	2 469	2 492	3 826	185	174	176	270
6 Kladow										
39 Kladow	10,55	4 727	4 493 <sup>5)</sup>	6 165	7 173	10 875	426	584	680	1 031
09 Wilmersdorf	34,38	206 779	141 665	161 964	154 397	139 070	4 121	4 711	4 491	4 045
1 Wilmersdorf	8,26	171 028	113 774	128 070	120 514	105 664	13 774	15 505	14 590	12 792
40 Joachim-Friedrich-Straße	1,05		15 806	16 183	14 998	12 767	15 053	15 412	14 284	12 159
41 Fehrbelliner Platz	1,41		14 777	16 724	15 678	12 870	10 480	11 861	11 119	9 128
42 Schaperstraße	0,39		5 111	6 072	5 408	4 715	13 105	15 569	13 867	12 090
43 Hohenzollernplatz	1,76		31 845	40 543	40 546	34 201	18 094	23 036	23 038	19 432
44 Bundesplatz	2,07		27 420	28 798	25 527	21 810	13 246	13 912	12 332	10 536
45 Rüdeshheimer Platz	1,58		18 815	19 750	18 357	19 301	11 908	12 500	11 618	12 216
2 Schmargendorf										
46 Schmargendorf	3,59	22 743	18 043	22 590	21 303	20 546	5 026	6 292	5 934	5 723
3 Grunewald	22,53	13 008	9 848	11 304	12 580	12 860	437	502	558	571
47 Grunewaldsee	18,46		418	268	245	139	23	15	13	8
48 Koenigsallee	4,07		9 430	11 036	12 335	12 721	2 317	2 712	3 031	3 126
10 Zehlendorf	70,58	81 141	90 907	95 530	92 850	94 782	1 288	1 353	1 316	1 343
1 Zehlendorf	18,81	51 799	58 548	62 295	61 367	58 982	3 113	3 312	3 262	3 136
49 Teltower Damm	8,07		26 661	31 015	33 402	33 256	3 304	3 843	4 139	4 121
50 Argentinische Allee	10,74		31 887	31 280	27 965	25 726	2 969	2 912	2 604	2 395
2 Dahlem										
51 Dahlem	8,39	13 392	11 358	11 924	10 523	10 975	1 354	1 421	1 254	1 308
3 Nikolassee										
52 Nikolassee	19,64	10 022	13 068	13 827	12 658	14 551	665	704	645	741
4 Wannsee										
53 Wannsee	23,74	5 928	7 933	7 484	8 302	10 274	334	315	350	433

1) — 5) vgl. Anmerkungen Seite 12

Noch: 1. Bevölkerung und Bevölkerungsdichte in Berlin(West) an den Volkszählungstagen 1939, 1950, 1961, 1970 und 1987

Bezirk Ortsteil Statistisches Gebiet	Fläche am 25.5.87 in km <sup>2</sup>	Bevölkerung <sup>1)</sup>					Bevölkerung je km <sup>2</sup> <sup>2)</sup>			
		1939	1950	1961	1970	1987	1950	1961	1970	1987
		1	2	3	4	5	6	7	8	9
11 Schöneberg	12,30	277 948	189 260	193 790	169 834	144 813	15 387	15 755	13 808	11 773
1 Schöneberg	10,65	235 322	149 270	157 001	138 177	118 355	14 016	14 742	12 974	11 113
54 John-F.-Kennedy-Platz	1,73		37 227	38 937	33 629	28 008	21 518	22 507	19 439	16 190
55 Bayerisches Viertel	1,28		26 307	34 568	33 231	27 711	20 552	27 006	25 962	21 649
56 Nollendorfplatz	1,02		16 098	14 707	14 601	16 385	15 780	14 419	14 315	16 044
57 Großgörschenstraße	1,10		41 447	36 544	29 167	22 611	37 679	33 222	26 515	20 555
58 Tempelhofer Weg	2,63		6 125	6 863	5 965	5 532	2 329	2 610	2 268	2 103
59 Priesterweg	1,79		419	1 791	1 593	1 017	234	1 001	890	568
60 Rubensstraße	1,10		21 649	23 591	19 991	17 111	19 681	21 446	18 174	15 555
2 Friedenau										
61 Friedenau	1,65	42 626	39 990	36 789	31 657	26 458	24 236	22 296	19 186	16 035
12 Steglitz	31,98	213 920	154 019	185 743	188 098	180 606	4 816	5 808	5 882	5 647
1 Steglitz	6,78	110 382	75 247	85 480	77 810	68 135	11 098	12 608	11 476	10 049
62 Schloßstraße	1,94		30 817	26 913	23 061	20 598	15 885	13 873	11 887	10 618
63 Albrechtstraße	4,84		44 430	58 567	54 749	47 537	9 180	12 101	11 312	9 822
2 Lichterfelde	18,21	69 758	59 884	62 511	67 081	71 380	3 289	3 433	3 684	3 920
64 Ostpreußendamm	7,95		18 566	21 555	26 614	32 495	2 335	2 711	3 348	4 087
65 Goerzwerke	1,49		483	496	1 287	1 078	324	333	864	723
66 Drakestraße	8,77		40 835	40 460	39 180	37 807	4 656	4 613	4 468	4 311
3 Lankwitz										
67 Lankwitz	6,99	33 780	18 888	37 752	43 207	41 091	2 702	5 401	6 181	5 879
13 Tempelhof	40,82	125 360	120 982	142 952	159 730	178 467	2 964	3 502	3 913	4 372
1 Tempelhof	12,25	70 629	63 557	70 155	64 149	53 869	5 188	5 727	5 237	4 397
68 Alt-Tempelhof	5,55		55 353	60 058	58 003	47 780	9 974	10 821	10 091	8 609
69 Zentralflughafen	6,70		8 204	10 097	8 146	6 089	1 224	1 507	1 216	909
2 Mariendorf	9,39	29 113	30 603	40 702	43 856	45 879	3 259	4 335	4 671	4 886
70 Mariendorfer Damm	7,50		29 015	39 293	42 545	43 864	3 869	5 239	5 673	5 849
71 Lankwitzer Straße	1,89		1 588	1 409	1 311	2 015	840	746	694	1 066
3 Marienfelde	9,14	10 522	8 853	10 981	17 206	31 435	969	1 201	1 882	3 439
72 Mauserstraße	2,59		1 016	661	1 012	3 407	392	255	391	1 315
73 Marienfelder Allee	6,55		7 837	10 320	16 194	28 028	1 196	1 576	2 472	4 279
4 Lichtenrade										
74 Lichtenrade	10,04	15 096	17 969	21 114	34 519	47 284	1 790	2 103	3 438	4 710
14 Neukölln	44,94	303 170 <sup>6)</sup>	286 581	277 412	281 470	287 993	6 377	6 173	6 263	6 408
1 Neukölln	11,73	241 670	222 533	197 561	159 362	139 930	18 971	16 842	13 586	11 929
75 Reuterplatz	1,28		46 746	43 944	37 363	31 677	36 520	34 331	29 190	24 748
76 Roseggerstraße	1,38		40 376	38 165	32 765	27 705	29 258	27 656	23 743	20 076
77 Köllnische Heide	3,94		11 391	10 886	8 482	15 715	2 891	2 763	2 153	3 989
78 Karl-Marx-Straße	2,05		72 707	60 395	45 747	36 232	35 467	29 461	22 316	17 674
79 Schillerpromenade	3,08		51 313	44 171	35 005	28 601	16 660	14 341	11 365	9 286
2 Britz										
80 Britz	12,39	38 800	37 108	47 595	46 448	38 094	2 995	3 841	3 749	3 075
3 Buckow 1										
81 Buckow 1	4,75		5 564	9 321	17 552	26 730	1 171	1 962	3 695	5 627
4 Buckow 2										
82 Buckow 2	3,57		3 346	4 074	20 104	35 386	937	1 141	5 631	9 912
5 Rudow										
83 Rudow	12,50	15 400	18 030	18 861	38 004	47 853	1 442	1 509	3 040	3 828
20 Reinickendorf	89,23	200 531 <sup>6)</sup>	205 930	215 892	238 736	237 979	2 308	2 420	2 676	2 667
1 Reinickendorf	10,48		68 211	75 770	80 397	71 530	6 509	7 230	7 671	6 825
84 Flottenstraße	1,58		1 212	1 664	1 188	235	767	1 053	752	149
85 Residenzstraße	5,20		42 011	45 480	47 821	42 899	8 079	8 746	9 196	8 250
86 Scharnweberstraße	3,70		24 988	28 626	31 388	28 396	6 754	7 737	8 483	7 675
2 Tegel	33,65		36 915	41 760	36 954	31 614	1 097	1 241	1 098	939
87 Flughafen Tegel	6,38		2 123	1 710	894	993	333	268	140	156
88 Borsigwerke	1,47		1 191	964	968	450	810	656	659	306
89 Alt-Tegel	25,80		33 601	39 086	35 092	30 171	1 302	1 515	1 360	1 169
3 Konradshöhe										
90 Konradshöhe	2,19		5 007	4 484	4 183	5 874	2 286	2 047	1 910	2 682
4 Heiligensee										
91 Heiligensee	10,70	17 251	15 237	15 042	12 680	15 490	1 424	1 406	1 185	1 448
5 Frohnau										
92 Frohnau	7,82	10 693	13 085	13 434	14 104	16 644	1 673	1 718	1 804	2 128
6 Hermsdorf										
93 Hermsdorf	6,04	15 011	17 760	16 134	15 286	16 450	2 940	2 671	2 531	2 724
7 Waldmannslust										
94 Waldmannslust	2,22		5 677	5 524	10 425	10 346	2 557	2 488	4 696	4 660
8 Lübars										
95 Lübars	4,94		6 403	6 133	4 389	4 587	1 296	1 241	888	929
9 Wittenau	11,19	33 554	37 635	37 611	60 318	65 444	3 363	3 361	5 390	5 848
96 Alt-Wittenau	10,12		37 486	37 403	60 183	65 344	3 704	3 696	5 947	6 457
97 Breitenbachstraße	1,07		149	208	135	100	139	194	126	93
Berlin (West)	480,12	2 750 494	2 146 952	2 197 408	2 122 345	2 012 709	4 472	4 577	4 420	4 192

1) 2) vgl. Anmerkungen Seite 12



**2. Bevölkerung in Berlin (West) am 25. Mai 1987 im Vergleich zu der Bevölkerung an den Volkszählungstichtagen 1939, 1950, 1961 und 1970**

Bezirk Ortsteil Statistisches Gebiet	Bevölkerung 1987 <sup>1)</sup>	Veränderung 1987 gegenüber							
		1939		1950		1961		1970	
		absolut	%	absolut	%	absolut	%	absolut	%
1	2	3	4	5	6	7	8	9	
02 Tiergarten	86 380	-127 192	-59,6	-30 379	-26,0	-27 763	-24,3	-12 008	-12,2
1 Westhafen	4 204			-5 235	-55,5	-3 270	-43,8	-1 647	-28,1
2 Turmstraße	45 252			-24 262	-34,9	-20 496	-31,2	-8 020	-15,1
3 Hansaviertel	24 836			-3 028	-10,9	-6 569	-20,9	-3 944	-13,7
4 Tiergarten	257			30	13,2	-47	-15,5	-21	-7,6
5 Lützowplatz	11 831			2 116	21,8	2 619	28,4	1 624	15,9
03 Wedding	149 555	-175 544	-54,0	-93 716	-38,5	-71 328	-32,3	-31 423	-17,4
6 Soldiner Straße	22 103			-11 342	-33,9	-6 158	-21,8	-2 093	-8,7
7 Gesundbrunnen	30 542			-21 411	-41,2	-17 293	-36,2	-6 749	-18,1
8 Humboldthain	13 219			-13 204	-50,0	-10 731	-44,8	-5 462	-29,2
9 Leopoldplatz	51 315			-37 790	-42,4	-25 612	-33,3	-11 255	-18,0
10 Rehberge	479			-334	-41,1	-368	-43,4	-293	-38,0
11 Schillerpark	31 897			-9 635	-23,2	-11 166	-25,9	-5 571	-14,9
06 Kreuzberg	138 594	-194 041	-58,3	-72 560	-34,4	-53 304	-27,8	-19 851	-12,5
12 Mehringplatz	13 692			8 989	191,1	8 479	162,7	5 712	71,6
13 Moritzplatz	17 890			-912	-4,9	-3 614	-16,8	-1 064	-5,6
14 Mariannenplatz	21 727			-17 114	-44,1	-11 867	-35,3	-4 028	-15,6
15 Wiener Straße	25 580			-21 491	-45,7	-15 821	-38,2	-6 727	-20,8
16 Urban	44 433			-33 178	-42,7	-23 219	-34,3	-9 652	-17,8
17 Viktoriapark	15 272			-8 854	-36,7	-7 262	-32,2	-4 092	-21,1
07 Charlottenburg	173 906	-126 049	-42,0	-46 357	-21,0	-50 632	-22,5	-27 826	-13,8
18 Volkspark Jungfernheide	10 114			4 815	90,9	-4 366	-30,2	-2 833	-21,9
19 Goerdelerdamm	8 675			3 574	70,1	1 841	26,9	-2 070	-19,3
20 Charlottenburger Schloß	16 691			-6 542	-28,2	-7 722	-31,6	-2 829	-14,5
21 Franklinstraße	2 224			-1 205	-35,1	-1 131	-33,7	-159	-6,7
22 Richard-Wagner-Platz	39 027			-20 931	-34,9	-15 443	-28,4	-7 017	-15,2
23 Hardenbergstraße	11 919			-6 079	-33,8	-3 952	-24,9	-1 276	-9,7
24 Stuttgarter Platz	47 993			-24 137	-33,5	-18 730	-28,1	-8 953	-15,7
25 Olympiastadion	12 406			4 399	54,9	3 420	38,1	1 322	11,9
26 Westend	24 857			-251	-1,0	-4 549	-15,5	-4 011	-13,9
08 Spandau	200 564	30 180	17,7	34 403	20,7	27 901	16,2	2 877	1,5
1 Spandau	130 318	5 719	4,6	9 321	7,7	2 782	2,2	-10 222	-7,3
27 Johannesstift	49 966			16 191	47,9	16 127	47,7	-2 192	-4,2
28 Werderstraße	7 170			-114	-1,6	-511	-6,7	-598	-7,7
29 Spandauer Rathaus	26 106			-6 638	-20,3	-11 925	-31,4	-4 834	-15,6
30 Charlottenburger Chaussee	3 075			-1 635	-34,7	-1 853	-37,6	-1 193	-28,0
31 Klosterfelde	5 794			296	5,4	47	0,8	-839	-12,6
32 Pichelsdorf	38 207			1 221	3,3	897	2,4	-566	-1,5
2 Haselhorst	12 089	270	2,3	387	3,3	-1 907	-13,6	-2 306	-16,0
33 Zitadelle	1 553			133	9,4	-1 760	-53,1	-1 225	-44,1
34 Gartenfelder Straße	10 536			254	2,5	-147	-1,4	-1 081	-9,3
3 Siemensstadt	11 456	-1 728	-13,1	-1 363	-10,6	-1 510	-11,6	-539	-4,5
35 Schuckertdamm	10 539			-672	-6,0	-1 134	-9,7	-175	-1,6
36 Siemenswerke	917			-691	-43,0	-376	-29,1	-364	-28,4
4 Staaken	32 000	19 108	148,2	18 469	136,5	22 469	235,7	10 908	51,7
5 Gatow	3 826	663	21,0	1 207	46,1	1 357	55,0	1 334	53,5
6 Kladow	10 875	6 148	130,1	6 382	142,0	4 710	76,4	3 702	51,6
09 Wilmsdorf	139 070	-67 709	-32,7	-2 595	-1,8	-22 894	-14,1	-15 327	-9,9
1 Wilmsdorf	105 664	-65 364	-38,2	-8 110	-7,1	-22 406	-17,5	-14 850	-12,3
40 Joachim-Friedrich-Straße	12 767			-3 039	-19,2	-3 416	-21,1	-2 231	-14,9
41 Fehrbelliner Platz	12 870			-1 907	-12,9	-3 854	-23,0	-2 808	-17,9
42 Schaperstraße	4 715			-396	-7,7	-1 357	-22,3	-693	-12,8
43 Hohenzollernplatz	34 201			2 356	7,4	-6 342	-15,6	-6 345	-15,6
44 Bundesplatz	21 810			-5 610	-20,5	-6 988	-24,3	-3 717	-14,6
45 Rüdeshheimer Platz	19 301			486	2,6	-449	-2,3	944	5,1
2 Schmargendorf	20 546	-2 197	-9,7	2 503	13,9	-2 044	-9,0	-757	-3,6
3 Grunewald	12 860	-148	-1,1	3 012	30,6	1 556	13,8	280	2,2
47 Grunewaldsee	139			-279	-66,7	-129	-48,1	-106	-43,3
48 Koenigsallee	12 721			3 291	34,9	1 685	15,3	366	3,1
10 Zehlendorf	94 782	13 641	16,8	3 875	4,3	-748	-0,8	1 932	2,1
1 Zehlendorf	58 982	7 183	13,9	434	0,7	-3 313	-5,3	-2 385	-3,9
49 Teiltower Damm	33 256			6 595	24,7	2 241	7,2	-146	-0,4
50 Argentinische Allee	25 726			-6 161	-19,3	-5 554	-17,8	-2 239	-8,0
2 Dahlem	10 975	-2 417	-18,0	-383	-3,4	-949	-8,0	452	4,3
3 Nikolassee	14 551	4 529	45,2	1 483	11,3	724	5,2	1 893	15,0
4 Wannsee	10 274	4 346	73,3	2 341	29,5	2 790	37,3	1 972	23,8

<sup>1)</sup> vgl. Anmerkung Seite 12

Noch: 2. Bevölkerung in Berlin (West) am 25. Mai 1987 im Vergleich zu der Bevölkerung an den Volkszählungstagen 1939, 1950, 1961 und 1970

Bezirk Ortsteil Statistisches Gebiet	Bevölkerung 1987 <sup>1)</sup>	Veränderung 1987 gegenüber							
		1939		1950		1961		1970	
		absolut	%	absolut	%	absolut	%	absolut	%
1	2	3	4	5	6	7	8	9	
11 Schöneberg	144 813	-133 135	-47,9	-44 447	-23,5	-48 977	-25,3	-25 021	-14,7
1 Schöneberg	118 355	-116 967	-49,7	-30 915	-20,7	-38 646	-24,6	-19 822	-14,3
54 John-F.-Kennedy-Platz	28 008			-9 219	-24,8	-10 929	-28,1	-5 621	-16,7
55 Bayerisches Viertel	27 711			1 404	5,3	-6 857	-19,8	-5 520	-16,6
56 Nollendorfplatz	16 365			269	1,7	1 658	11,3	1 764	12,1
57 Großgörschenstraße	22 611			-18 836	-45,4	-13 933	-38,1	-6 556	-22,5
58 Tempelhofer Weg	5 532			-593	-9,7	-1 331	-19,4	-433	-7,3
59 Priesterweg	1 017			598	142,7	-774	-43,2	-576	-36,2
60 Rubensstraße	17 111			-4 538	-21,0	-6 480	-27,5	-2 880	-14,4
2 Friedenau									
61 Friedenau	26 458	-16 168	-37,9	-13 532	-33,8	-10 331	-28,1	-5 199	-16,4
12 Steglitz	180 606	-33 314	-15,6	26 587	17,3	-5 137	-2,8	-7 492	-4,0
1 Steglitz	68 135	-42 247	-38,3	-7 112	-9,5	-17 345	-20,3	-9 675	-12,4
62 Schloßstraße	20 598			-10 219	-33,2	-6 315	-23,5	-2 463	-10,7
63 Albrechtstraße	47 537			3 107	7,0	-11 030	-18,8	-7 212	-13,2
2 Lichterfelde	71 380	1 622	2,3	11 496	19,2	8 869	14,2	4 299	6,4
64 Ostpreußendamm	32 495			13 929	75,0	10 940	50,8	5 881	22,1
65 Goerzwerke	1 078			595	123,2	582	117,3	-209	-16,2
66 Drakestraße	37 807			-3 028	-7,4	-2 653	-6,6	-1 373	-3,5
3 Lankwitz									
67 Lankwitz	41 091	7 311	21,6	22 203	117,6	3 339	8,8	-2 116	-4,9
13 Tempelhof	178 467	53 107	42,4	57 485	47,5	35 515	24,8	18 737	11,7
1 Tempelhof	53 869	-16 760	-23,7	-9 888	-15,2	-16 286	-23,2	-10 280	-16,0
68 Alt-Tempelhof	47 780			-7 573	-13,7	-12 278	-20,4	-8 223	-14,7
69 Zentrairflughafen	6 089			-2 115	-25,8	-4 008	-39,7	-2 057	-25,3
2 Mariendorf	45 879	16 766	57,6	15 276	49,9	5 177	12,7	2 023	4,6
70 Mariendorfer Damm	43 864			14 849	51,2	4 571	11,6	1 319	3,1
71 Lankwitzer Straße	2 015			427	26,9	606	43,0	704	53,7
3 Marienfelde	31 435	20 913	198,8	22 582	255,1	20 454	186,3	14 229	82,7
72 Mauserstraße	3 407			2 391	235,3	2 746	415,4	2 395	236,7
73 Marienfelder Allee	28 028			20 191	257,6	17 708	171,6	11 834	73,1
4 Lichtenrade									
74 Lichtenrade	47 284	32 188	213,2	29 315	163,1	26 170	123,9	12 765	37,0
14 Neukölln	287 993	-15 177 <sup>2)</sup>	-5,0	1 412	0,5	10 581	3,8	6 523	2,3
1 Neukölln	139 930	-101 740	-42,1	-82 603	-37,1	-57 631	-29,2	-19 432	-12,2
75 Reuterplatz	31 677			-15 069	-32,2	-12 267	-27,9	-5 686	-15,2
76 Roseggerstraße	27 705			-12 671	-31,4	-10 460	-27,4	-5 060	-15,4
77 Kölnische Heide	15 715			4 324	38,0	4 829	44,4	7 233	85,3
78 Karl-Marx-Straße	36 232			-36 475	-50,2	-24 163	-40,0	-9 515	-20,8
79 Schillerpromenade	28 601			-22 712	-44,3	-15 570	-35,2	-6 404	-18,3
2 Britz									
80 Britz	38 094	-706	-1,8	986	2,7	-9 501	-20,0	-8 354	-18,0
3 Buckow 1									
81 Buckow 1	26 730			21 166	380,4	17 409	186,8	9 178	52,3
4 Buckow 2									
82 Buckow 2	35 386			32 040	957,6	31 312	768,6	15 282	76,0
5 Rudow									
83 Rudow	47 853	32 453	210,7	29 823	165,4	28 992	153,7	9 849	25,9
20 Reinickendorf	237 979	37 448 <sup>2)</sup>	18,7	32 049	15,6	22 087	10,2	-757	-0,3
1 Reinickendorf	71 530			3 319	4,9	-4 240	-5,6	-8 867	-11,0
84 Flottenstraße	235			-977	-80,6	-1 429	-85,9	-953	-80,2
85 Residenzstraße	42 899			888	2,1	-2 581	-5,7	-4 922	-10,3
86 Scharnweberstraße	28 396			3 408	13,6	-230	-0,8	-2 992	-9,5
2 Tegel	31 614			-5 301	-14,4	-10 146	-24,3	-5 340	-14,5
87 Flughafen Tegel	993			-1 130	-53,2	-717	-41,9	99	11,1
88 Borsigwerke	450			-741	-62,2	-514	-53,3	-518	-53,5
89 Alt-Tegel	30 171			-3 430	-10,2	-8 915	-22,8	-4 921	-14,0
3 Konradshöhe									
90 Konradshöhe	5 874			867	17,3	1 390	31,0	1 691	40,4
4 Heiligensee									
91 Heiligensee	15 490	-1 761	-10,2	253	1,7	448	3,0	2 810	22,2
5 Frohnau									
92 Frohnau	16 644	5 951	55,7	3 559	27,2	3 210	23,9	2 540	18,0
6 Hermsdorf									
93 Hermsdorf	16 450	1 439	9,6	-1 310	-7,4	316	2,0	1 164	7,6
7 Waidmannslust									
94 Waidmannslust	10 346			4 669	82,2	4 822	87,3	-79	-0,8
8 Lübars									
95 Lübars	4 587			-1 816	-28,4	-1 546	-25,2	198	4,5
9 Wittenau	65 444	31 890	95,0	27 809	73,9	27 833	74,0	5 126	8,5
96 Alt-Wittenau	65 344			27 858	74,3	27 941	74,7	5 161	8,6
97 Breitenbachstraße	100			-49	-32,9	-108	-51,9	-35	-25,9
Berlin (West)	2 012 709	-737 785	-26,8	-134 243	-6,3	-184 699	-8,4	-109 636	-5,2

1) 2) vgl. Anmerkungen Seite 12

### 3. Wohnberechtigte Bevölkerung in Berlin (West) am 25. Mai 1987 nach Haupt- und Nebenwohnung und Staatsangehörigkeit

Bezirk Ortsteil Statistisches Gebiet	Insgesamt	Insgesamt				Deutsche		Nichtdeutsche	
		am Ort der Hauptwohnung			am Ort der Neben- wohnung	am Ort der Haupt- wohnung	am Ort der Neben- wohnung	am Ort der Haupt- wohnung	am Ort der Neben- wohnung
		insgesamt	alleinige Wohnung	Haupt- wohnung					
1	2	3	4	5	6	7	8	9	
02 Tiergarten	88 874	86 380	79 377	7 003	2 494	71 092	2 280	15 288	214
1 Westhafen	4 346	4 204	3 912	292	142	3 363	134	841	8
2 Turmstraße	46 375	45 252	42 166	3 086	1 123	35 972	1 018	9 280	105
3 Hansaviertel	25 642	24 836	22 485	2 351	806	22 315	748	2 521	58
4 Tiergarten	278	257	220	37	21	245	21	12	—
5 Lützowplatz	12 233	11 831	10 594	1 237	402	9 197	359	2 634	43
03 Wedding	152 771	149 555	141 336	8 219	3 216	119 811	2 880	29 744	336
6 Soldiner Straße	22 481	22 103	21 017	1 086	378	16 934	338	5 169	40
7 Gesundbrunnen	30 882	30 542	29 336	1 206	340	25 105	309	5 437	31
8 Humboldthain	13 470	13 219	12 491	728	251	9 689	208	3 530	43
9 Leopoldplatz	52 696	51 315	48 031	3 284	1 381	38 422	1 196	12 893	185
10 Rehberge	517	479	433	46	38	397	35	82	3
11 Schillerpark	32 725	31 897	30 028	1 869	828	29 264	794	2 633	34
06 Kreuzberg	141 653	138 594	129 735	8 859	3 059	101 335	2 721	37 259	338
12 Mehringplatz	13 960	13 692	12 809	883	268	11 456	236	2 236	32
13 Moritzplatz	18 158	17 890	17 205	685	268	14 229	234	3 661	34
14 Mariannenplatz	22 111	21 727	20 737	990	384	12 026	310	9 701	74
15 Wiener Straße	26 132	25 580	24 137	1 443	552	16 659	477	8 921	75
16 Urban	45 609	44 433	40 946	3 487	1 176	34 092	1 082	10 341	94
17 Viktoriapark	15 683	15 272	13 901	1 371	411	12 873	392	2 399	29
07 Charlottenburg	180 603	173 906	156 562	17 344	6 697	153 138	6 333	20 768	364
18 Volkspark Jungfernheide	10 450	10 114	9 526	588	336	9 598	322	516	14
19 Goerdelerdamm	8 895	8 675	8 178	497	220	7 992	213	683	7
20 Charlottenburger Schloß	17 223	16 691	15 394	1 297	532	14 488	497	2 203	35
21 Franklinstraße	2 290	2 224	2 038	186	66	1 814	62	410	4
22 Richard-Wagner-Platz	40 227	39 027	35 803	3 224	1 200	32 407	1 119	6 620	81
23 Hardenbergstraße	12 554	11 919	10 419	1 500	635	10 270	578	1 649	57
24 Stuttgarter Platz	49 953	47 993	42 718	5 275	1 960	41 494	1 840	6 499	120
25 Olympiastadion	13 050	12 406	10 559	1 847	644	11 421	631	985	13
26 Westend	25 961	24 857	21 927	2 930	1 104	23 654	1 071	1 203	33
08 Spandau	204 370	200 564	188 760	11 804	3 806	185 687	3 673	14 877	133
1 Spandau	132 691	130 318	122 967	7 351	2 373	119 847	2 276	10 471	97
27 Johannesstift	50 708	49 966	47 348	2 618	742	47 623	720	2 343	22
28 Werderstraße	7 412	7 170	6 735	435	242	6 321	235	849	7
29 Spandauer Rathaus	26 541	26 106	24 925	1 181	435	22 047	404	4 059	31
30 Charlottenburger Chaussee	3 149	3 075	2 844	231	74	2 695	74	380	—
31 Klosterfelde	5 915	5 794	5 409	385	121	5 413	115	381	6
32 Pichelsdorf	38 966	38 207	35 706	2 501	759	35 748	728	2 459	31
2 Haselhorst	12 237	12 089	11 551	538	148	11 226	140	863	8
33 Zitadelle	1 587	1 553	1 460	93	34	1 245	31	308	3
34 Gartenfelder Straße	10 650	10 536	10 091	445	114	9 981	109	555	5
3 Siemensstadt	11 661	11 456	10 809	647	205	9 831	194	1 625	11
35 Schuckertdamm	10 733	10 539	9 947	592	194	9 077	183	1 462	11
36 Siemenswerke	928	917	862	55	11	754	11	163	—
4 Staaken									
37 Staaken	32 482	32 000	30 400	1 600	482	30 569	473	1 431	9
5 Gatow									
38 Gatow	4 010	3 826	3 459	367	184	3 604	181	222	3
6 Kladow									
39 Kladow	11 289	10 875	9 574	1 301	414	10 610	409	265	5
09 Wilmersdorf	143 669	139 070	123 870	15 200	4 599	128 852	4 405	10 218	194
1 Wilmersdorf	108 977	105 664	95 024	10 640	3 313	97 376	3 156	8 288	157
40 Joachim-Friedrich-Straße	13 270	12 767	11 369	1 398	503	11 665	478	1 102	25
41 Fehrbelliner Platz	13 307	12 870	11 539	1 331	437	11 769	417	1 101	20
42 Schaperstraße	4 889	4 715	4 171	544	174	4 221	160	494	14
43 Hohenzollernplatz	35 308	34 201	30 622	3 579	1 107	31 388	1 060	2 813	47
44 Bundesplatz	22 419	21 810	19 782	2 028	609	20 271	575	1 539	34
45 Rüdeshheimer Platz	19 784	19 301	17 541	1 760	483	18 062	466	1 239	17
2 Schmargendorf									
46 Schmargendorf	21 232	20 546	18 197	2 349	686	19 516	671	1 030	15
3 Grunewald	13 480	12 860	10 649	2 211	600	11 960	578	900	22
47 Grunewaldsee	151	139	122	17	12	139	12	—	—
48 Koenigsallee	13 309	12 721	10 527	2 194	588	11 821	566	900	22
10 Zehlendorf	98 731	94 782	81 725	13 057	3 949	89 944	3 868	4 838	81
1 Zehlendorf	61 316	58 982	51 806	7 176	2 334	56 380	2 297	2 602	37
49 Teltower Damm	34 375	33 256	29 769	3 487	1 119	31 726	1 103	1 530	16
50 Argentinische Allee	26 941	25 726	22 037	3 689	1 215	24 654	1 194	1 072	21
2 Dahlem									
51 Dahlem	11 527	10 975	8 770	2 205	552	10 166	534	809	18
3 Nikolassee									
52 Nikolassee	15 165	14 551	12 220	2 331	614	13 687	602	864	12
4 Wannsee									
53 Wannsee	10 723	10 274	8 929	1 345	449	9 711	435	563	14

Noch: 3. Wohnberechtigte Bevölkerung in Berlin(West) am 25. Mai 1987 nach Haupt- und Nebenwohnung und Staatsangehörigkeit

Bezirk Ortsteil Statistisches Gebiet	Insgesamt	Insgesamt				Deutsche		Nichtdeutsche	
		am Ort der Hauptwohnung			am Ort der Neben- wohnung	am Ort der Haupt- wohnung	am Ort der Neben- wohnung	am Ort der Haupt- wohnung	am Ort der Neben- wohnung
		insgesamt	alleinige Wohnung	Haupt- wohnung					
1	2	3	4	5	6	7	8	9	
11 Schöneberg	149 536	144 813	131 886	12 927	4 723	121 409	4 395	23 404	328
1 Schöneberg	122 137	118 355	108 503	9 852	3 782	96 951	3 500	21 404	282
54 John-F.-Kennedy-Platz	29 018	28 008	25 436	2 572	1 010	23 290	951	4 718	59
55 Bayerisches Viertel	28 640	27 711	25 100	2 611	929	24 395	879	3 316	50
56 Nollendorplatz	16 901	16 365	15 077	1 288	536	11 733	456	4 632	80
57 Großgörschenstraße	23 335	22 611	20 805	1 806	724	16 614	656	5 997	68
58 Tempelhofer Weg	5 645	5 532	5 223	309	113	4 855	103	677	10
59 Priesterweg	1 035	1 017	975	42	18	947	18	70	—
60 Rubensstraße	17 563	17 111	15 887	1 224	452	15 117	437	1 994	15
2 Friedenau									
61 Friedenau	27 399	26 458	23 383	3 075	941	24 458	895	2 000	46
12 Steglitz	185 526	180 606	163 765	16 841	4 920	170 519	4 779	10 087	141
1 Steglitz	70 115	68 135	62 074	6 061	1 980	64 101	1 915	4 034	65
62 Schloßstraße	21 301	20 598	18 450	2 148	703	19 135	673	1 463	30
63 Albrechtstraße	48 814	47 537	43 624	3 913	1 277	44 966	1 242	2 571	35
2 Lichtenfelde	73 415	71 380	63 721	7 659	2 035	67 622	1 977	3 758	58
64 Ostpreußendamm	33 251	32 495	29 440	3 055	756	30 871	743	1 624	13
65 Goerzwerke	1 120	1 078	955	123	42	747	30	331	12
66 Drakestraße	39 044	37 807	33 326	4 481	1 237	36 004	1 204	1 803	33
3 Lankwitz									
67 Lankwitz	41 996	41 091	37 970	3 121	905	38 796	887	2 295	18
13 Tempelhof	181 557	178 467	166 457	12 010	3 090	169 488	3 001	8 979	89
1 Tempelhof	54 864	53 869	50 047	3 822	995	49 914	964	3 955	31
68 Alt-Tempelhof	48 703	47 780	44 236	3 544	923	44 530	897	3 250	26
69 Zentralflughafen	6 161	6 089	5 811	278	72	5 384	67	705	5
2 Mariendorf	46 849	45 879	42 854	3 025	970	43 786	936	2 093	34
70 Mariendorfer Damm	44 679	43 864	41 138	2 726	815	41 923	786	1 941	29
71 Lankwitzer Straße	2 170	2 015	1 716	299	155	1 863	150	152	5
3 Marienfelde	31 852	31 435	29 620	1 815	417	29 771	403	1 664	14
72 Mauserstraße	3 467	3 407	3 148	259	60	3 022	60	385	—
73 Marienfelder Allee	28 385	28 028	26 472	1 556	357	26 749	343	1 279	14
4 Lichtenrade									
74 Lichtenrade	47 992	47 284	43 936	3 348	708	46 017	698	1 267	10
14 Neukölln	292 739	287 993	272 139	15 854	4 746	252 326	4 401	35 667	345
1 Neukölln	142 571	139 930	132 524	7 406	2 641	110 799	2 357	29 131	284
75 Reuterplatz	32 343	31 677	29 771	1 906	666	25 601	599	6 076	67
76 Roseggerstraße	28 188	27 705	26 179	1 526	483	22 981	444	4 724	39
77 Köllnische Heide	15 883	15 715	15 134	581	168	13 303	156	2 412	12
78 Karl-Marx-Straße	36 941	36 232	34 404	1 828	709	27 151	624	9 081	85
79 Schillerpromenade	29 216	28 601	27 036	1 565	615	21 763	534	6 838	81
2 Britz									
80 Britz	38 863	38 094	35 897	2 197	769	35 808	751	2 286	18
3 Buckow 1									
81 Buckow 1	27 190	26 730	24 906	1 824	460	25 801	437	929	23
4 Buckow 2									
82 Buckow 2	35 659	35 386	33 689	1 697	273	33 849	263	1 537	10
5 Rudow									
83 Rudow	48 456	47 853	45 123	2 730	603	46 069	593	1 784	10
20 Reinickendorf	242 194	237 979	222 681	15 298	4 215	225 619	4 097	12 360	118
1 Reinickendorf	72 563	71 530	68 009	3 521	1 033	66 001	990	5 529	43
84 Flottenstraße	250	235	207	28	15	217	15	18	—
85 Residenzstraße	43 516	42 899	40 764	2 135	617	39 756	599	3 143	18
86 Scharnweberstraße	28 797	28 396	27 038	1 358	401	26 028	376	2 368	25
2 Tegel	32 290	31 614	29 493	2 121	676	30 036	658	1 578	18
87 Flughafen Tegel	1 046	993	902	91	53	957	50	36	3
88 Borsigwerke	471	450	413	37	21	408	21	42	—
89 Alt-Tegel	30 773	30 171	28 178	1 993	602	28 671	587	1 500	15
3 Konradshöhe									
90 Konradshöhe	6 037	5 874	5 278	596	163	5 766	163	108	—
4 Heiligensee									
91 Heiligensee	15 818	15 490	14 282	1 208	328	15 248	315	242	13
5 Frohnau									
92 Frohnau	17 141	16 644	14 440	2 204	497	16 256	486	388	11
6 Hermsdorf									
93 Hermsdorf	16 884	16 450	14 824	1 626	434	16 130	426	320	8
7 Waidmannslust									
94 Waidmannslust	10 503	10 346	9 667	679	157	9 959	152	387	5
8 Lübars									
95 Lübars	4 715	4 587	4 249	338	128	4 491	125	96	3
9 Wittenau	66 243	65 444	62 439	3 005	799	61 732	782	3 712	17
96 Alt-Wittenau	66 143	65 344	62 351	2 993	799	61 637	782	3 707	17
97 Breitenbachstraße	100	100	88	12	—	95	—	5	—
Berlin (West)	2 062 223	2 012 709	1 856 293	154 416	49 514	1 789 220	46 833	223 489	2 681





5. Bevölkerung am Ort der Hauptwohnung in Berlin (West) am 25. Mai 1987 nach Altersgruppen  
— Teil I —

Bezirk Ortsteil Statistisches Gebiet	Insgesamt	Im Alter von ... bis unter ... Jahren									
		unter 3	3 — 6	6 — 10	10 — 15	15 — 18	18 — 20	20 — 25	25 — 30	30 — 35	35 und mehr
		1	2	3	4	5	6	7	8	9	10
02 Tiergarten	86 380	2 574	2 403	2 817	3 208	2 447	2 023	9 246	9 768	7 580	44 314
1 Westhafen	4 204	126	118	126	141	133	105	566	537	350	2 002
2 Turmstraße	45 252	1 378	1 275	1 542	1 864	1 396	1 172	5 182	5 186	3 873	22 384
3 Hansaviertel	24 836	632	583	712	772	594	521	2 272	2 529	2 055	14 166
4 Tiergarten	257	6	—	8	4	5	3	17	27	19	168
5 Lützowplatz	11 831	432	427	429	427	319	222	1 209	1 489	1 283	5 594
03 Wedding	149 555	4 854	4 355	5 107	6 194	4 656	3 900	16 115	15 453	11 465	77 456
6 Soldiner Straße	22 103	783	731	840	1 001	738	638	2 536	2 335	1 708	10 793
7 Gesundbrunnen	30 542	1 229	1 062	1 327	1 496	1 098	800	2 735	2 863	2 296	15 636
8 Humboldtthain	13 219	489	461	540	691	468	397	1 493	1 280	1 095	6 305
9 Leopoldplatz	51 315	1 745	1 534	1 698	2 082	1 532	1 316	6 407	6 219	4 386	24 396
10 Rehberge	479	—	11	10	25	29	24	70	40	38	232
11 Schillerpark	31 897	608	556	692	899	791	725	2 874	2 716	1 942	20 094
06 Kreuzberg	138 594	5 275	4 685	5 636	6 910	4 765	3 735	15 271	17 558	13 719	61 040
12 Mehringplatz	13 692	461	402	523	552	428	342	1 345	1 475	1 302	6 862
13 Moritzplatz	17 890	659	594	708	915	624	522	1 454	1 444	1 257	9 713
14 Mariannenplatz	21 727	999	887	1 132	1 494	1 034	732	2 673	2 598	1 869	8 309
15 Wiener Straße	25 580	1 107	1 017	1 121	1 429	966	712	3 106	3 554	2 561	10 007
16 Urban	44 433	1 581	1 330	1 635	1 919	1 287	1 107	5 124	6 365	5 004	19 081
17 Viktoriapark	15 272	468	455	517	601	426	320	1 569	2 122	1 726	7 068
07 Charlottenburg	173 906	4 062	3 836	4 725	5 642	4 350	3 807	13 874	14 777	13 672	105 161
18 Volkspark Jungfernheide	10 114	135	144	197	238	208	203	714	646	471	7 158
19 Goerdelerdamm	8 675	157	160	216	286	241	228	594	425	387	5 981
20 Charlottenburger Schloß	16 691	417	373	448	495	371	354	1 761	1 722	1 303	9 447
21 Franklinstraße	2 224	98	67	56	49	30	57	307	327	240	993
22 Richard-Wagner-Platz	39 027	1 140	1 104	1 291	1 434	1 043	903	3 303	3 807	3 474	21 528
23 Hardenbergstraße	11 919	296	249	283	347	260	216	827	1 026	1 120	7 295
24 Stuttgarter Platz	47 993	1 208	1 119	1 344	1 547	1 168	973	3 888	4 588	4 643	27 515
25 Olympiastadion	12 406	207	216	333	498	438	317	913	765	657	8 062
26 Westend	24 857	404	404	557	748	591	556	1 567	1 471	1 377	17 182
08 Spandau	200 564	4 872	5 063	6 582	8 195	6 637	5 606	15 951	13 336	11 815	122 507
1 Spandau	130 318	3 221	3 196	3 961	4 952	4 098	3 562	11 159	9 464	7 912	78 793
27 Johannesstift	49 966	1 073	1 232	1 471	1 914	1 660	1 433	3 982	2 987	2 672	31 542
28 Werderstraße	7 170	183	180	216	277	235	231	675	634	496	4 043
29 Spandauer Rathaus	26 106	884	716	916	1 001	778	631	2 646	2 384	1 923	14 227
30 Charlottenburger Chaussee	3 075	88	75	102	114	124	108	278	249	217	1 720
31 Klosterfelde	5 794	127	121	146	192	176	155	475	419	322	3 661
32 Pichelsdorf	38 207	866	872	1 110	1 454	1 125	1 004	3 103	2 791	2 282	23 600
2 Haselhorst	12 089	265	237	323	436	353	301	897	769	681	7 827
33 Zitadelle	1 553	51	71	82	97	70	61	100	87	98	836
34 Gartenfelder Straße	10 536	214	166	241	339	283	240	797	682	583	6 991
3 Siemensstadt	11 456	250	259	386	459	361	286	804	746	646	7 259
35 Schuckertdamm	10 539	214	238	353	433	339	262	727	666	589	6 718
36 Siemenswerke	917	36	21	33	26	22	24	77	80	57	541
4 Staaken	32 000	764	864	1 173	1 550	1 241	995	2 220	1 761	1 760	19 672
5 Gatow	3 826	82	118	178	199	156	116	231	154	186	2 406
6 Kladow	10 875	290	389	561	599	428	346	640	442	630	6 550
09 Wilmersdorf	139 070	2 927	2 912	3 676	4 341	3 438	2 848	9 443	9 894	10 119	89 472
1 Wilmersdorf	105 664	2 241	2 251	2 759	3 168	2 535	2 117	7 490	8 133	8 164	66 806
40 Joachim-Friedrich-Straße	12 767	252	267	305	341	316	257	988	1 007	1 111	7 923
41 Fehrbelliner Platz	12 870	277	264	343	351	278	239	975	1 083	1 045	8 015
42 Schaperstraße	4 715	91	89	92	124	83	107	288	381	394	3 066
43 Hohenzollernplatz	34 201	702	713	852	1 034	775	653	2 439	2 703	2 640	21 690
44 Bundesplatz	21 810	487	472	557	700	584	463	1 616	1 773	1 762	13 396
45 Rüdeshheimer Platz	19 301	432	446	610	618	499	398	1 184	1 186	1 212	12 716
2 Schmargendorf	20 546	417	397	554	721	502	420	1 222	1 129	1 192	13 992
3 Grunewald	12 860	269	264	363	452	401	311	731	632	763	8 674
47 Grunewaldsee	139	4	5	9	3	3	—	15	7	13	80
48 Koenigsallee	12 721	265	259	354	449	398	311	716	625	750	8 594
10 Zehlendorf	94 782	2 108	2 392	3 225	4 217	3 314	2 560	6 619	4 976	4 945	60 426
1 Zehlendorf	58 982	1 243	1 378	1 856	2 484	1 940	1 554	3 977	3 045	2 982	38 523
49 Teltower Damm	33 256	698	788	987	1 355	1 094	901	2 389	1 830	1 734	21 480
50 Argentinische Allee	25 726	545	590	869	1 129	846	653	1 588	1 215	1 248	17 043
2 Dahlem	10 975	229	270	416	569	449	297	762	529	541	6 913
3 Nikolassee	14 551	411	480	587	705	528	368	1 199	944	876	8 453
4 Wannsee	10 274	225	264	366	459	397	341	681	458	546	6 537





5a. Männliche Bevölkerung am Ort der Hauptwohnung in Berlin (West) am 25. Mai 1987 nach Altersgruppen  
— Teil I —

Bezirk Ortsteil Statistisches Gebiet	Insgesamt	Im Alter von ... bis unter ... Jahren									
		unter 3	3 — 6	6 — 10	10 — 15	15 — 18	18 — 20	20 — 25	25 — 30	30 — 35	35 und mehr
		1	2	3	4	5	6	7	8	9	10
02 Tiergarten	42 088	1 273	1 217	1 412	1 624	1 281	1 031	4 837	5 526	4 167	19 720
1 Westhafen	2 251	68	58	61	66	66	53	309	328	228	1 014
2 Turmstraße	22 256	694	639	776	933	740	600	2 684	2 948	2 142	10 100
3 Hansaviertel	11 430	289	307	356	400	304	267	1 177	1 381	1 080	5 869
4 Tiergarten <sup>1)</sup>	—	—	—	—	—	—	—	—	—	—	—
5 Lützowplatz <sup>1)</sup>	6 151	222	213	219	225	171	111	667	869	717	2 737
03 Wedding	72 928	2 492	2 248	2 590	3 143	2 371	1 963	8 385	8 559	6 554	34 623
6 Soldiner Straße	11 124	397	364	422	498	379	326	1 347	1 321	988	5 082
7 Gesundbrunnen	14 503	625	585	668	758	573	428	1 372	1 491	1 218	6 785
8 Humboldthain	6 573	256	236	274	364	224	181	762	708	606	2 962
9 Leopoldplatz	25 992	896	785	860	1 059	786	646	3 394	3 538	2 628	11 400
10 Rehberge	193	—	3	5	14	16	9	24	17	23	82
11 Schillerpark	14 543	318	275	361	450	393	373	1 486	1 484	1 091	8 312
06 Kreuzberg	69 324	2 683	2 455	2 897	3 553	2 455	1 933	7 822	9 634	7 619	28 273
12 Mehringplatz	6 733	241	212	268	264	199	173	701	828	729	3 118
13 Moritzplatz	8 124	339	302	362	460	317	278	723	776	649	3 918
14 Mariannenplatz	11 131	489	430	582	794	529	376	1 392	1 433	1 059	4 047
15 Wiener Straße	13 243	540	531	593	769	525	368	1 621	1 933	1 435	4 928
16 Urban	22 553	832	736	851	960	652	583	2 601	3 517	2 797	9 024
17 Viktoriapark	7 540	242	244	241	306	233	155	784	1 147	950	3 238
07 Charlottenburg	80 010	2 055	1 984	2 382	2 921	2 238	1 930	7 025	7 749	7 066	44 660
18 Volkspark Jungfernheide	4 254	66	74	106	124	98	101	371	352	252	2 710
19 Goerdelerdamm	3 998	83	78	110	156	126	143	347	210	195	2 550
20 Charlottenburger Schloß	7 512	210	186	214	244	167	176	865	915	733	3 802
21 Franklinstraße	1 130	51	28	23	28	15	28	154	179	139	485
22 Richard-Wagner-Platz	18 075	571	593	655	726	528	452	1 604	1 940	1 785	9 221
23 Hardenbergstraße	5 749	148	136	139	170	134	105	438	532	575	3 372
24 Stuttgarter Platz	22 693	620	559	677	792	619	491	1 921	2 396	2 375	12 243
25 Olympiastadion	5 984	92	113	171	261	251	168	535	453	342	3 598
26 Westend	10 615	214	217	287	420	300	266	790	772	670	6 679
08 Spandau	92 869	2 476	2 609	3 417	4 150	3 391	2 904	8 292	6 941	5 890	52 799
1 Spandau	60 384	1 656	1 632	2 001	2 507	2 137	1 832	5 781	4 966	4 072	33 800
27 Johannesstift	22 422	541	635	746	970	852	733	2 037	1 531	1 313	13 064
28 Werderstraße	3 509	91	97	109	136	119	126	378	380	301	1 772
29 Spandauer Rathaus	12 409	441	358	446	516	400	307	1 344	1 255	1 024	6 318
30 Charlottenburger Chaussee	1 545	51	38	52	70	69	73	160	112	124	796
31 Klosterfelde	2 644	76	57	66	85	86	79	237	227	159	1 572
32 Pichelsdorf	17 855	456	447	582	730	611	514	1 625	1 461	1 151	10 278
2 Haselhorst	5 363	128	129	183	220	173	154	430	420	336	3 190
33 Zitadelle	776	26	36	48	46	33	33	53	51	42	408
34 Gartenfelder Straße	4 587	102	93	135	174	140	121	377	369	294	2 782
3 Siemensstadt	5 244	132	126	208	261	171	152	395	382	327	3 090
35 Schuckertdamm	4 794	112	112	190	248	158	137	360	341	300	2 836
36 Siemenswerke	450	20	14	18	13	13	15	35	41	27	254
4 Staaken	14 595	367	461	627	761	607	502	1 162	870	783	8 455
37 Staaken	—	—	—	—	—	—	—	—	—	—	—
5 Gatow	1 869	50	58	99	102	80	63	147	83	78	1 109
38 Gatow	—	—	—	—	—	—	—	—	—	—	—
6 Kladow	5 414	143	203	299	299	223	201	377	220	294	3 155
39 Kladow	—	—	—	—	—	—	—	—	—	—	—
09 Wilmersdorf	61 084	1 521	1 469	1 918	2 187	1 746	1 423	4 634	4 904	4 869	36 413
1 Wilmersdorf	46 590	1 153	1 144	1 446	1 577	1 308	1 072	3 639	4 041	3 962	27 248
40 Joachim-Friedrich-Straße	5 828	124	136	158	163	161	124	470	523	578	3 391
41 Fehrbelliner Platz	5 748	144	123	163	185	154	109	445	524	505	3 396
42 Schaperstraße	2 126	40	36	54	59	39	58	156	192	195	1 297
43 Hohenzollernplatz	15 072	379	368	460	511	395	325	1 194	1 361	1 271	8 808
44 Bundesplatz	9 552	238	238	271	361	309	238	770	878	844	5 405
45 Rüdeshheimer Platz	8 264	228	243	340	298	250	218	604	563	569	4 951
2 Schmargendorf	8 847	223	190	285	385	257	197	644	547	551	5 568
46 Schmargendorf	—	—	—	—	—	—	—	—	—	—	—
3 Grunewald	5 647	145	135	187	225	181	154	351	316	356	3 597
47 Grunewaldsee <sup>2)</sup>	—	—	—	—	—	—	—	—	—	—	—
48 Koenigsallee <sup>2)</sup>	5 647	145	135	187	225	181	154	351	316	356	3 597
10 Zehlendorf	43 025	1 076	1 264	1 707	2 198	1 776	1 326	3 592	2 601	2 327	25 158
1 Zehlendorf	26 246	638	735	984	1 279	1 006	817	2 129	1 579	1 382	15 697
49 Teltower Damm	14 824	368	404	531	707	557	486	1 287	939	793	8 752
50 Argentinische Allee	11 422	270	331	453	572	449	331	842	640	589	6 945
2 Dahlem	5 241	117	141	219	296	250	160	431	275	247	3 105
51 Dahlem	—	—	—	—	—	—	—	—	—	—	—
3 Nikolassee	6 774	210	260	308	361	285	177	645	517	423	3 588
52 Nikolassee	—	—	—	—	—	—	—	—	—	—	—
4 Wannsee	4 764	111	128	196	262	235	172	387	230	275	2 768
53 Wannsee	—	—	—	—	—	—	—	—	—	—	—

1) 2) Ergebnisse für Statistische Gebiete mit gleicher hochgestellter Nummer sind aus Geheimhaltungsgründen zusammengefaßt.

Noch: 5a. Männliche Bevölkerung am Ort der Hauptwohnung in Berlin (West) am 25. Mai 1987 nach Altersgruppen

— Teil I —

Bezirk Ortsteil Statistisches Gebiet	Insgesamt	Im Alter von ... bis unter ... Jahren									
		unter 3	3 — 6	6 — 10	10 — 15	15 — 18	18 — 20	20 — 25	25 — 30	30 — 35	35 und mehr
		1	2	3	4	5	6	7	8	9	10
11 Schöneberg	68 210	2 201	1 991	2 507	2 920	2 076	1 703	6 447	7 793	7 081	33 491
1 Schöneberg	56 078	1 813	1 621	2 052	2 398	1 737	1 446	5 542	6 692	5 835	26 942
54 John-F.-Kennedy-Platz	13 168	411	331	451	526	341	306	1 321	1 643	1 401	6 437
55 Bayerisches Viertel	12 596	383	312	410	407	341	296	1 145	1 379	1 317	6 606
56 Nollendorplatz	7 973	301	274	365	389	261	206	762	943	934	3 538
57 GroBögroschenstraße	11 619	386	351	400	549	400	322	1 357	1 710	1 317	4 827
58 Tempelhofer Weg	2 482	61	75	92	136	98	65	221	219	202	1 313
59 Priesterweg	404	12	11	14	26	13	12	33	29	15	239
60 Rubensstraße	7 836	259	267	320	365	283	239	703	769	649	3 982
2 Friedenau	12 132	388	370	455	522	339	257	905	1 101	1 246	6 549
61 Friedenau	12 132	388	370	455	522	339	257	905	1 101	1 246	6 549
12 Steglitz	80 163	2 179	2 253	2 824	3 438	2 735	2 230	6 694	6 388	5 554	45 868
1 Steglitz	29 732	834	818	980	1 078	852	722	2 475	2 679	2 333	16 961
62 SchloBstraße	9 322	285	283	331	374	282	230	760	900	770	5 107
63 Albrechtstraße	20 410	549	535	649	704	570	492	1 715	1 779	1 563	11 854
2 Lichtenfelde	32 411	890	999	1 263	1 563	1 272	980	2 660	2 320	2 103	18 361
64 OstpreuBendam	14 735	458	480	605	715	603	473	1 169	977	934	8 321
65 Goerzwerke	647	8	14	8	12	13	22	128	144	67	231
66 Drakestraße	17 029	424	505	650	836	656	485	1 363	1 199	1 102	9 809
3 Lankwitz	18 020	455	436	581	797	611	528	1 559	1 389	1 118	10 546
67 Lankwitz	18 020	455	436	581	797	611	528	1 559	1 389	1 118	10 546
13 Tempelhof	80 606	2 131	2 171	3 010	3 685	2 891	2 374	6 563	5 742	5 314	46 725
1 Tempelhof	23 614	584	568	727	789	619	585	2 103	2 072	1 798	13 769
68 Alt-Tempelhof	20 913	518	500	648	728	550	539	1 816	1 789	1 559	12 266
69 Zentralflughafen	2 701	66	68	79	61	69	46	287	283	239	1 503
2 Mariendorf	20 508	493	510	688	829	650	554	1 662	1 529	1 368	12 225
70 Mariendorfer Damm	19 403	462	463	646	785	620	535	1 535	1 387	1 253	11 717
71 Lankwitzer Straße	1 105	31	47	42	44	30	19	127	142	115	508
3 Marienfelde	14 677	438	427	660	840	660	478	1 092	890	877	8 315
72 Mauserstraße	1 718	59	59	68	85	70	57	106	99	96	1 019
73 Marienfelder Allee	12 959	379	368	592	755	590	421	986	791	781	7 296
4 Lichtenrade	21 807	616	666	935	1 227	962	757	1 706	1 251	1 271	12 416
74 Lichtenrade	21 807	616	666	935	1 227	962	757	1 706	1 251	1 271	12 416
14 Neukölln	136 226	4 190	4 091	4 974	6 229	4 793	4 097	13 466	12 698	10 453	71 235
1 Neukölln	68 399	2 394	2 112	2 466	2 794	2 043	1 777	8 176	8 662	6 612	31 363
75 Reuterplatz	15 461	492	423	509	545	394	326	1 877	2 174	1 843	7 078
76 Floseggerstraße	13 355	459	375	436	481	369	295	1 619	1 634	1 232	6 455
77 Kölnische Heide	7 464	272	291	338	429	305	229	651	649	551	3 749
78 Karl-Marx-Straße	17 926	695	575	738	797	576	528	2 158	2 211	1 786	7 862
79 Schillerpromenade	14 193	476	448	445	542	399	399	1 871	1 994	1 400	6 219
2 Britz	17 198	408	446	511	665	531	489	1 494	1 281	1 075	10 298
80 Britz	17 198	408	446	511	665	531	489	1 494	1 281	1 075	10 298
3 Buckow 1	12 543	304	335	478	682	582	461	1 031	781	666	7 223
81 Buckow 1	12 543	304	335	478	682	582	461	1 031	781	666	7 223
4 Buckow 2	15 555	396	423	559	825	660	511	1 054	713	802	9 612
82 Buckow 2	15 555	396	423	559	825	660	511	1 054	713	802	9 612
5 Rudow	22 531	688	775	960	1 263	977	859	1 711	1 261	1 298	12 739
83 Rudow	22 531	688	775	960	1 263	977	859	1 711	1 261	1 298	12 739
20 Reinickendorf	109 498	3 021	3 005	3 870	5 081	4 212	3 425	8 943	7 471	6 749	63 721
1 Reinickendorf	32 287	955	866	905	1 122	963	833	3 023	2 892	2 355	18 373
84 Flottenstraße	127	—	6	5	3	3	4	15	7	5	79
85 Residenzstraße	19 190	556	495	519	631	562	454	1 787	1 805	1 441	10 940
86 Scharnweberstraße	12 970	399	365	381	488	398	375	1 221	1 080	909	7 354
2 Tegel	14 551	316	294	411	555	444	397	1 201	1 055	945	8 933
87 Flughafen Tegel	517	8	11	18	22	12	19	28	21	34	344
88 Borsigwerke	228	7	5	3	4	5	5	24	19	12	144
89 Alt-Tegel	13 806	301	278	390	529	427	373	1 149	1 015	899	8 445
3 Konradshöhe	2 822	84	97	142	175	133	91	168	124	154	1 654
90 Konradshöhe	2 822	84	97	142	175	133	91	168	124	154	1 654
4 Heiligensee	7 464	197	245	352	482	341	240	455	325	386	4 461
91 Heiligensee	7 464	197	245	352	482	341	240	455	325	386	4 461
5 Frohnau	7 841	176	234	326	439	356	258	532	383	400	4 737
92 Frohnau	7 841	176	234	326	439	356	258	532	383	400	4 737
6 Hermsdorf	7 751	187	253	313	395	318	232	585	400	394	4 674
93 Hermsdorf	7 751	187	253	313	395	318	232	585	400	394	4 674
7 Waidmannslust	4 755	139	153	192	254	216	206	415	287	262	2 631
94 Waidmannslust	4 755	139	153	192	254	216	206	415	287	262	2 631
8 Lübars	2 216	68	69	97	127	95	71	138	118	154	1 279
95 Lübars	2 216	68	69	97	127	95	71	138	118	154	1 279
9 Wittenau	29 811	899	794	1 132	1 552	1 346	1 097	2 426	1 887	1 699	16 979
96 Alt-Wittenau <sup>1)</sup>	29 811	899	794	1 132	1 552	1 346	1 097	2 426	1 887	1 699	16 979
97 Breitenbachstraße <sup>1)</sup>	—	—	—	—	—	—	—	—	—	—	—
Berlin (West)	936 031	27 298	26 757	33 508	41 129	31 965	26 339	86 700	86 006	73 643	502 686

<sup>1)</sup> Ergebnisse für Statistische Gebiete mit gleicher hochgestellter Nummer sind aus Geheimhaltungsgründen zusammengefaßt.





5c. Deutsche Bevölkerung am Ort der Hauptwohnung in Berlin(West) am 25. Mai 1987 nach Altersgruppen  
— Teil I —

Bezirk Ortsteil Statistisches Gebiet	Insgesamt	Im Alter von ... bis unter ... Jahren									
		unter 3	3 — 6	6 — 10	10 — 15	15 — 18	18 — 20	20 — 25	25 — 30	30 — 35	35 und mehr
		1	2	3	4	5	6	7	8	9	10
02 Tiergarten	71 092	1 842	1 673	1 894	1 937	1 597	1 499	7 504	8 002	5 989	39 155
1 Westhafen	3 363	74	66	67	72	83	82	441	461	281	1 736
2 Turmstraße	35 972	920	820	942	964	812	808	4 138	4 364	3 091	19 113
3 Hansaviertel	22 315	535	491	596	620	481	441	1 966	2 142	1 732	13 311
4 Tiergarten <sup>1)</sup>	—	—	—	—	—	—	—	—	—	—	—
5 Lützowplatz <sup>1)</sup>	9 442	313	296	289	281	221	168	959	1 035	885	4 995
03 Wedding	119 811	3 273	2 831	3 144	3 425	2 831	2 767	12 688	12 695	8 986	67 171
6 Soldiner Straße	16 934	498	431	451	532	414	437	1 923	1 869	1 278	9 101
7 Gesundbrunnen	25 105	926	809	961	945	726	591	2 132	2 386	1 877	13 752
8 Humboldthain	9 689	294	273	282	279	249	228	1 123	1 007	818	5 136
9 Leopoldplatz	38 422	1 048	860	896	959	780	843	4 854	4 941	3 264	19 977
10 Rehberge	397	—	11	6	19	24	19	64	32	26	196
11 Schillerpark	29 264	507	447	548	691	638	649	2 592	2 460	1 723	19 009
06 Kreuzberg	101 335	3 114	2 688	3 026	3 009	2 284	2 159	10 765	14 191	10 919	49 180
12 Mehringplatz	11 456	343	310	403	416	343	280	1 093	1 121	990	6 157
13 Moritzplatz	14 229	417	371	466	529	375	370	1 051	1 123	980	8 547
14 Mariannenplatz	12 026	385	320	395	357	305	256	1 360	1 882	1 284	5 482
15 Wiener Straße	16 659	566	495	451	444	300	318	2 044	2 845	2 019	7 177
16 Urban	34 092	1 039	850	927	882	676	697	3 905	5 371	4 156	15 589
17 Viktoriapark	12 873	364	342	384	381	285	238	1 312	1 849	1 490	6 228
07 Charlottenburg	153 138	3 176	3 028	3 599	4 295	3 511	3 199	11 829	12 414	11 235	96 852
18 Volkspark Jungfernheide	9 598	113	126	170	212	201	187	651	590	403	6 945
19 Goerdelerdamm	7 992	117	125	164	216	205	203	529	355	321	5 757
20 Charlottenburger Schloß	14 488	299	257	308	343	288	299	1 509	1 461	1 040	8 684
21 Franklinstraße	1 814	73	51	34	34	22	44	245	279	183	849
22 Richard-Wagner-Platz	32 407	818	799	848	902	709	659	2 654	3 198	2 815	19 005
23 Hardenbergstraße	10 270	245	207	225	270	218	183	689	840	891	6 502
24 Stuttgarter Platz	41 494	961	896	1 044	1 161	906	805	3 303	3 811	3 836	24 771
25 Olympiastadion	11 421	184	193	304	455	407	295	774	542	500	7 767
26 Westend	23 654	366	374	502	702	555	524	1 475	1 338	1 246	16 572
08 Spandau	185 687	4 191	4 359	5 562	6 902	5 809	5 131	14 502	12 054	10 435	116 742
1 Spandau	119 847	2 726	2 693	3 239	4 014	3 507	3 209	10 111	8 574	6 967	74 807
27 Johannesstift	47 623	966	1 137	1 318	1 713	1 535	1 374	3 771	2 770	2 413	30 626
28 Werderstraße	6 321	148	138	168	203	187	202	578	524	398	3 775
29 Spandauer Rathaus	22 047	645	513	606	613	512	477	2 186	2 104	1 651	12 740
30 Charlottenburger Chaussee	2 695	79	52	70	64	98	89	256	231	195	1 561
31 Klosterfelde	5 413	112	100	118	165	162	141	445	386	278	3 506
32 Pichelsdorf	35 748	776	753	959	1 256	1 013	926	2 875	2 559	2 032	22 599
2 Haselhorst	11 226	230	192	258	362	298	269	814	707	592	7 504
33 Zitadelle	1 245	37	53	53	55	37	45	69	75	86	735
34 Gartenfelder Straße	9 981	193	139	205	307	261	224	745	632	506	6 769
3 Siemensstadt	9 831	171	180	262	311	267	241	660	627	505	6 607
35 Schuckertdamm	9 077	151	170	245	295	248	220	597	565	462	6 124
36 Siemenswerke	754	20	10	17	16	19	21	63	62	43	483
4 Staaken	—	—	—	—	—	—	—	—	—	—	—
37 Staaken	30 569	702	805	1 093	1 447	1 172	958	2 100	1 604	1 601	19 087
5 Gatow	—	—	—	—	—	—	—	—	—	—	—
38 Gatow	3 604	76	108	166	183	144	113	203	119	168	2 324
6 Kladow	—	—	—	—	—	—	—	—	—	—	—
39 Kladow	10 610	286	381	544	585	421	341	614	423	602	6 413
09 Wilmersdorf	128 852	2 588	2 558	3 227	3 779	3 050	2 638	8 676	8 820	8 755	84 761
1 Wilmersdorf	97 376	1 959	1 957	2 396	2 711	2 206	1 954	6 847	7 250	7 017	63 079
40 Joachim-Friedrich-Straße	11 665	225	237	264	292	275	236	897	897	965	7 377
41 Fehrbelliner Platz	11 769	231	225	292	304	237	213	875	954	903	7 535
42 Schaperstraße	4 221	80	69	66	94	66	95	261	334	328	2 828
43 Hohenzollernplatz	31 388	601	610	738	870	677	605	2 217	2 391	2 224	20 455
44 Bundesplatz	20 271	436	423	488	603	498	433	1 487	1 621	1 559	12 723
45 Rüdesheimer Platz	18 062	386	393	548	548	453	372	1 110	1 053	1 036	12 161
2 Schmargendorf	—	—	—	—	—	—	—	—	—	—	—
46 Schmargendorf	19 516	386	362	502	656	467	396	1 153	1 018	1 071	13 505
3 Grunewald	11 960	243	239	329	412	377	288	676	552	667	8 177
47 Grunewaldsee	139	4	5	9	3	3	—	15	7	13	80
48 Koenigsallee	11 821	239	234	320	409	374	288	661	545	654	8 097
10 Zehlendorf	89 944	1 950	2 205	3 004	3 931	3 094	2 435	6 189	4 475	4 356	58 305
1 Zehlendorf	56 380	1 162	1 273	1 712	2 316	1 837	1 484	3 756	2 825	2 693	37 322
49 Teltower Damm	31 726	657	714	909	1 248	1 023	867	2 256	1 692	1 569	20 791
50 Argentinische Allee	24 654	505	559	803	1 068	814	617	1 500	1 133	1 124	16 531
2 Dahlem	—	—	—	—	—	—	—	—	—	—	—
51 Dahlem	10 166	198	237	378	521	398	279	706	451	432	6 566
3 Nikolassee	—	—	—	—	—	—	—	—	—	—	—
52 Nikolassee	13 687	391	461	565	671	508	351	1 085	781	753	8 121
4 Wannsee	—	—	—	—	—	—	—	—	—	—	—
53 Wannsee	9 711	199	234	349	423	351	321	642	418	478	6 296

<sup>1)</sup> Ergebnisse für Statistische Gebiete mit gleicher hochgestellter Nummer sind aus Geheimhaltungsgründen zusammengefaßt.



5d. Nichtdeutsche Bevölkerung am Ort der Hauptwohnung in Berlin (West) am 25. Mai 1987 nach Altersgruppen  
— Teil I —

Bezirk Ortsteil Statistisches Gebiet	Insgesamt	Im Alter von ... bis unter ... Jahren									
		unter 3	3 — 6	6 — 10	10 — 15	15 — 18	18 — 20	20 — 25	25 — 30	30 — 35	35 und mehr
		1	2	3	4	5	6	7	8	9	10
02 Tiergarten	15 288	732	730	923	1 271	850	524	1 742	1 766	1 591	5 159
1 Westhafen	841	52	52	59	69	50	23	125	76	69	266
2 Turmstraße	9 280	458	455	600	900	584	364	1 044	822	782	3 271
3 Hansaviertel	2 521	97	92	116	152	113	80	306	387	323	855
4 Tiergarten <sup>1)</sup>	—	—	—	—	—	—	—	—	—	—	—
5 Lützowplatz <sup>1)</sup>	2 646	125	131	148	150	103	57	267	481	417	767
03 Wedding	29 744	1 581	1 524	1 963	2 769	1 825	1 133	3 427	2 758	2 479	10 285
6 Soldiner Straße	5 169	285	300	389	469	324	201	613	466	430	1 692
7 Gesundbrunnen	5 437	303	253	366	551	372	209	603	477	419	1 884
8 Humboldthain	3 530	195	188	258	412	219	169	370	273	277	1 169
9 Leopoldplatz	12 893	697	674	802	1 123	752	473	1 553	1 278	1 122	4 419
10 Rehberge	82	—	—	4	6	5	5	6	8	12	36
11 Schillerpark	2 633	101	109	144	208	153	76	282	256	219	1 085
06 Kreuzberg	37 259	2 161	1 997	2 610	3 901	2 481	1 576	4 506	3 367	2 800	11 860
12 Mehringplatz	2 236	118	92	120	136	85	62	252	354	312	705
13 Moritzplatz	3 661	242	223	242	386	249	152	403	321	277	1 166
14 Mariannenplatz	9 701	614	567	737	1 137	729	476	1 313	716	585	2 827
15 Wiener Straße	8 921	541	522	670	985	666	394	1 062	709	542	2 830
16 Urban	10 341	542	480	708	1 037	611	410	1 219	994	848	3 492
17 Viktoriapark	2 399	104	113	133	220	141	82	257	273	236	840
07 Charlottenburg	20 768	886	808	1 126	1 347	839	608	2 045	2 363	2 437	8 309
18 Volkspark Jungfernheide	516	22	18	27	26	7	16	63	56	68	213
19 Goerdelerdamm	683	40	35	52	70	36	25	65	70	66	224
20 Charlottenburger Schloß	2 203	118	116	140	152	83	55	252	261	263	763
21 Franklinstraße	410	25	16	22	15	8	13	62	48	57	144
22 Richard-Wagner-Platz	6 620	322	305	443	532	334	244	649	609	659	2 523
23 Hardenbergstraße	1 649	51	42	58	77	42	33	138	186	229	793
24 Stuttgarter Platz	6 499	247	223	300	386	262	168	585	777	807	2 744
25 Olympiastadion	985	23	23	29	43	31	22	139	223	157	295
26 Westend	1 203	38	30	55	46	36	32	92	133	131	610
08 Spandau	14 877	681	704	1 020	1 293	828	475	1 449	1 282	1 380	5 765
1 Spandau	10 471	495	503	722	938	591	353	1 048	890	945	3 986
27 Johannesstift	2 343	107	95	153	201	125	59	211	217	259	916
28 Werderstraße	849	35	42	48	74	48	29	97	110	98	268
29 Spandauer Rathaus	4 059	239	203	310	388	266	154	460	280	272	1 487
30 Charlottenburger Chaussee	380	9	23	32	50	26	19	22	18	22	159
31 Klosterfelde	381	15	21	28	27	14	14	30	33	44	155
32 Pichelsdorf	2 459	90	119	151	198	112	78	228	232	250	1 001
2 Haselhorst	863	35	45	65	74	55	32	83	62	89	323
33 Zitadelle	308	14	18	29	42	33	16	31	12	12	101
34 Gartenfelder Straße	555	21	27	36	32	22	16	52	50	77	222
3 Siemensstadt	1 625	79	79	124	148	94	45	144	119	141	652
35 Schuckertdamm	1 462	63	68	108	136	91	42	130	101	127	594
36 Siemenswerke	163	16	11	16	10	3	3	14	18	14	58
4 Staaken	—	—	—	—	—	—	—	—	—	—	—
37 Staaken	1 431	62	59	80	103	69	37	120	157	159	585
5 Gatow	—	—	—	—	—	—	—	—	—	—	—
38 Gatow	222	6	10	12	16	12	3	28	35	18	82
6 Kladow	—	—	—	—	—	—	—	—	—	—	—
39 Kladow	265	4	8	17	14	7	5	26	19	28	137
09 Wilmersdorf	10 218	339	354	449	562	388	210	767	1 074	1 364	4 711
1 Wilmersdorf	8 288	282	294	363	457	329	163	643	883	1 147	3 727
40 Joachim-Friedrich-Straße	1 102	27	30	41	49	41	21	91	110	146	546
41 Fehrbelliner Platz	1 101	46	39	51	47	41	26	100	129	142	480
42 Schaperstraße	494	11	20	26	30	17	12	27	47	66	238
43 Hohenzollernplatz	2 813	101	103	114	164	98	48	222	312	416	1 235
44 Bundesplatz	1 539	51	49	69	97	86	30	129	152	203	673
45 Rüdeshheimer Platz	1 239	46	53	62	70	46	26	74	133	174	555
2 Schmargendorf	—	—	—	—	—	—	—	—	—	—	—
46 Schmargendorf	1 030	31	35	52	65	35	24	69	111	121	487
3 Grunewald	900	26	25	34	40	24	23	55	80	96	497
47 Grunewaldsee	—	—	—	—	—	—	—	—	—	—	—
48 Koerigsallee	900	26	25	34	40	24	23	55	80	96	497
10 Zehlendorf	4 838	158	187	221	286	220	125	430	501	589	2 121
1 Zehlendorf	2 602	81	105	144	168	103	70	221	220	289	1 201
49 Teltower Damm	1 530	41	74	78	107	71	34	133	138	165	689
50 Argentinische Allee	1 072	40	31	66	61	32	36	88	82	124	512
2 Dahlem	—	—	—	—	—	—	—	—	—	—	—
51 Dahlem	809	31	33	38	48	51	18	56	78	109	347
3 Nikolassee	—	—	—	—	—	—	—	—	—	—	—
52 Nikolassee	864	20	19	22	34	20	17	114	163	123	332
4 Wannsee	—	—	—	—	—	—	—	—	—	—	—
53 Wannsee	563	26	30	17	36	46	20	39	40	68	241

<sup>1)</sup> Ergebnisse für Statistische Gebiete mit gleicher hochgestellter Nummer sind aus Geheimhaltungsgründen zusammengefaßt.

Noch: 5d. Nichtdeutsche Bevölkerung am Ort der Hauptwohnung in Berlin (West) am 25. Mai 1987 nach Altersgruppen  
— Teil I —

Bezirk Ortsteil Statistisches Gebiet	Insgesamt	Im Alter von ... bis unter ... Jahren									
		unter 3	3 — 6	6 — 10	10 — 15	15 — 18	18 — 20	20 — 25	25 — 30	30 — 35	35 und mehr
		1	2	3	4	5	6	7	8	9	10
11 Schöneberg	23 404	1 117	1 132	1 576	1 967	1 265	796	2 504	2 375	2 403	8 269
1 Schöneberg	21 404	1 045	1 056	1 465	1 821	1 192	752	2 344	2 167	2 161	7 401
54 John-F.-Kennedy-Platz	4 718	252	232	324	355	238	154	547	474	463	1 679
55 Bayerisches Viertel	3 316	135	127	189	215	151	105	351	401	419	1 223
56 Nollendorfplatz	4 632	235	239	330	396	234	148	473	514	511	1 552
57 Großgörschenstraße	5 997	294	292	444	612	391	236	679	512	527	2 010
58 Tempelhofer Weg	677	37	40	44	64	45	21	75	57	68	226
59 Priesterweg	70	6	—	7	8	3	—	9	6	6	25
60 Rubensstraße	1 994	86	126	127	171	130	88	210	203	167	686
2 Friedenau											
61 Friedenau	2 000	72	76	111	146	73	44	160	208	242	868
12 Steglitz	10 087	395	410	547	629	470	304	977	1 235	1 165	3 955
1 Steglitz	4 034	149	156	198	228	156	117	361	465	483	1 721
62 Schloßstraße	1 463	58	60	66	90	74	42	115	150	156	652
63 Albrechtstraße	2 571	91	96	132	138	82	75	246	315	327	1 069
2 Lichtenfelde	3 758	121	136	197	227	194	123	370	460	445	1 485
64 Ostpreußendamm	1 624	57	64	109	135	103	53	141	150	185	627
65 Goerzwerke	331	4	—	4	—	7	16	79	128	49	44
66 Drakestraße	1 803	60	72	84	92	84	54	150	182	211	814
3 Lankwitz											
67 Lankwitz	2 295	125	118	152	174	120	64	246	310	237	749
13 Tempelhof	8 979	436	449	528	639	352	243	801	913	1 045	3 573
1 Tempelhof	3 955	182	208	240	276	156	96	384	392	423	1 598
68 Alt-Tempelhof	3 250	152	171	188	234	135	76	293	327	348	1 326
69 Zentralflughafen	705	30	37	52	42	21	20	91	65	75	272
2 Mariendorf	2 093	104	100	130	161	79	52	166	220	254	827
70 Mariendorfer Damm	1 941	98	92	121	153	76	49	152	192	227	781
71 Lankwitzer Straße	152	6	8	9	8	3	3	14	28	27	46
3 Marienfelde	1 664	119	88	94	116	62	53	154	169	196	613
72 Mauserstraße	385	57	37	28	40	17	13	46	37	38	72
73 Marienfelder Allee	1 279	62	51	66	76	45	40	108	132	158	541
4 Lichtenrade											
74 Lichtenrade	1 267	31	53	64	86	55	42	97	132	172	535
14 Neukölln	35 667	2 041	2 014	2 642	3 132	1 972	1 229	4 014	3 432	3 273	11 918
1 Neukölln	29 131	1 695	1 684	2 206	2 637	1 652	1 034	3 418	2 731	2 576	9 498
75 Reuterplatz	6 076	338	325	459	524	315	198	701	634	552	2 030
76 Roseggerstraße	4 724	276	263	364	436	252	155	581	419	398	1 580
77 Kölinische Heide	2 412	144	157	190	205	143	74	308	244	206	741
78 Karl-Marx-Straße	9 081	541	522	727	875	537	346	1 014	754	837	2 928
79 Schillerpromenade	6 838	396	417	466	597	405	261	814	680	583	2 219
2 Britz											
80 Britz	2 286	114	107	146	184	108	79	234	267	207	840
3 Buckow 1											
81 Buckow 1	929	43	47	48	69	55	24	85	98	101	359
4 Buckow 2											
82 Buckow 2	1 537	99	84	106	101	62	39	137	150	175	584
5 Rudow											
83 Rudow	1 784	90	92	136	141	95	53	140	186	214	637
20 Reinickendorf	12 360	527	585	767	953	625	418	1 113	1 176	1 311	4 885
1 Reinickendorf	5 529	270	295	342	418	278	181	539	587	599	2 020
84 Flottenstraße <sup>1)</sup>	—	—	—	—	—	—	—	—	—	—	—
85 Residenzstraße <sup>1)</sup>	3 161	142	156	197	249	153	92	305	359	337	1 171
86 Scharnweberstraße	2 368	128	139	145	169	125	89	234	228	262	849
2 Tegel	1 578	67	50	96	108	62	48	136	150	153	708
87 Flughafen Tegel <sup>2)</sup>	—	—	—	—	—	—	—	—	—	—	—
88 Borsigwerke <sup>2)</sup>	—	—	—	—	—	—	—	—	—	—	—
89 Alt-Tegel <sup>2)</sup>	1 578	67	50	96	108	62	48	136	150	153	708
3 Konradshöhe											
90 Konradshöhe	108	—	—	—	6	7	8	9	9	14	55
4 Heiligensee											
91 Heiligensee	242	6	7	10	10	9	5	16	22	29	128
5 Frohnau											
92 Frohnau	388	7	14	20	18	10	9	27	30	55	198
6 Hermsdorf											
93 Hermsdorf	320	8	11	18	18	10	10	31	29	29	166
7 Waidmannslust											
94 Waidmannslust	387	11	24	17	37	27	15	29	21	50	156
8 Lübars											
95 Lübars	96	—	6	3	5	4	—	10	7	17	44
9 Wittenau	3 712	158	181	268	333	218	142	316	321	365	1 410
96 Alt-Wittenau <sup>3)</sup>	3 712	158	181	268	333	218	142	316	321	365	1 410
97 Breitenbachstraße <sup>3)</sup>	—	—	—	—	—	—	—	—	—	—	—
Berlin (West)	223 489	11 054	10 894	14 372	18 749	12 115	7 641	23 775	22 242	21 837	80 810

1) — 3) Ergebnisse für Statistische Gebiete mit gleicher hochgestellter Nummer sind aus Geheimhaltungsgründen zusammengefaßt.











6b. Weibliche Bevölkerung am Ort der Hauptwohnung in Berlin (West) am 25. Mai 1987 nach Altersgruppen  
— Teil II —

Bezirk Ortsteil Statistisches Gebiet	Insgesamt	Im Alter von ... bis unter ... Jahren										
		unter 35	35 — 40	40 — 45	45 — 50	50 — 55	55 — 60	60 — 63	63 — 65	65 — 70	70 — 75	75 und mehr
		1	2	3	4	5	6	7	8	9	10	11
02 Tiergarten	44 292	19 698	3 186	2 497	2 685	2 205	1 922	1 142	742	2 051	2 103	6 061
1 Westhafen	1 953	965	138	100	132	95	81	43	24	80	81	214
2 Turmstraße	22 996	10 712	1 587	1 246	1 356	1 115	954	552	344	1 019	1 038	3 073
3 Hansaviertel	13 406	5 109	901	782	821	746	684	415	304	754	767	2 123
4 Tiergarten	139	39	13	5	14	8	6	9	4	6	10	25
5 Lützowplatz	5 798	2 873	547	364	362	241	197	123	66	192	207	626
03 Wedding	76 627	33 794	4 819	4 053	4 964	4 198	3 511	2 037	1 316	3 698	3 985	10 252
6 Soldiner Straße	10 979	5 268	692	605	700	603	460	246	149	445	515	1 296
7 Gesundbrunnen	16 039	7 188	1 059	895	1 031	933	766	417	263	727	764	1 996
8 Humboldthain	6 646	3 303	455	373	460	337	272	148	101	251	266	680
9 Leopoldplatz	25 323	12 327	1 658	1 278	1 564	1 194	978	569	361	1 081	1 182	3 131
10 Rehberge	286	136	29	12	17	12	8	4	3	3	12	50
11 Schillerpark	17 354	5 572	926	890	1 192	1 119	1 027	653	439	1 191	1 246	3 099
06 Kreuzberg	69 270	36 503	5 184	3 750	3 858	3 047	2 370	1 468	888	2 388	2 536	7 278
12 Mehringplatz	6 959	3 215	569	421	431	336	254	186	103	296	306	842
13 Moritzplatz	9 766	3 971	580	487	609	586	463	304	181	497	586	1 502
14 Mariannenplatz	10 596	6 334	755	631	570	418	306	169	107	277	274	755
15 Wiener Straße	12 337	7 258	909	636	612	513	375	200	119	319	344	1 052
16 Urban	21 880	11 823	1 699	1 149	1 193	880	708	423	263	682	751	2 309
17 Viktoriapark	7 732	3 902	672	426	443	314	264	186	115	317	275	818
07 Charlottenburg	93 896	33 395	7 281	6 409	7 086	5 260	4 433	3 087	1 948	5 133	5 507	14 357
18 Volkspark Jungfernheide	5 860	1 412	251	230	362	368	426	301	213	486	531	1 280
19 Goerdelerdamm	4 677	1 246	228	237	448	427	337	210	122	309	340	773
20 Charlottenburger Schloß	9 179	3 534	580	487	515	434	387	305	183	487	559	1 708
21 Franklinstraße	1 094	586	85	56	59	38	38	29	16	43	31	115
22 Richard-Wagner-Platz	20 952	8 645	1 733	1 361	1 376	997	849	574	364	1 006	1 116	2 931
23 Hardenbergstraße	6 170	2 247	553	548	504	300	238	175	115	282	312	896
24 Stuttgarter Platz	25 300	10 028	2 419	1 885	1 883	1 267	998	678	417	1 160	1 290	3 275
25 Olympiastadion	6 422	1 958	479	639	689	488	388	231	143	353	293	761
26 Westend	14 242	3 739	953	966	1 250	941	774	584	375	1 007	1 035	2 618
08 Spandau	107 695	37 987	7 168	7 291	9 328	7 181	5 869	3 694	2 311	5 925	6 489	14 452
1 Spandau	69 934	24 941	4 374	4 452	5 871	4 646	3 778	2 448	1 518	4 027	4 385	9 494
27 Johannesstift	27 544	9 066	1 608	1 859	2 640	1 926	1 518	978	592	1 549	1 810	3 998
28 Werderstraße	3 661	1 390	237	210	282	235	189	130	60	210	209	509
29 Spandauer Rathaus	13 697	5 788	855	710	806	779	735	458	316	763	797	1 690
30 Charlottenburger Chaussee	1 530	606	93	96	123	103	97	43	39	87	74	169
31 Klosterfelde	3 150	1 061	205	208	309	228	179	120	60	187	218	375
32 Pichelsdorf	20 352	7 030	1 376	1 369	1 711	1 375	1 060	719	451	1 231	1 277	2 753
2 Hasehorst	6 726	2 089	379	381	497	470	464	258	164	406	448	1 170
33 Zitadelle	777	349	48	51	46	51	65	29	24	44	33	37
34 Gartenfelder Straße	5 949	1 740	331	330	451	419	399	229	140	362	415	1 133
3 Siemensstadt	6 212	2 043	428	339	462	428	390	262	192	368	378	902
35 Schuckertdamm	5 745	1 863	384	316	423	394	352	255	177	357	363	861
36 Siemenswerke	467	180	44	23	39	34	38	7	15	31	15	41
4 Staaken	17 405	6 188	1 291	1 396	1 753	1 183	858	500	281	814	994	2 147
5 Gatow	1 957	660	164	174	200	119	105	54	37	73	79	292
38 Gatow	5 461	2 066	532	549	545	335	274	172	119	217	205	447
6 Kladow	77 986	24 927	5 991	5 606	6 146	4 368	3 709	2 727	1 796	4 747	5 090	12 879
1 Wilmersdorf	59 074	19 516	4 691	4 079	4 494	3 265	2 801	2 039	1 348	3 554	3 886	9 401
40 Joachim-Friedrich-Straße	6 939	2 407	636	540	603	375	292	210	145	346	408	977
41 Fehrbelliner Platz	7 122	2 503	570	481	545	382	348	246	151	434	430	1 032
42 Schaperstraße	2 589	820	207	187	198	139	126	72	50	167	167	456
43 Hohenzollernplatz	19 129	6 247	1 535	1 278	1 494	1 082	902	668	463	1 128	1 274	3 058
44 Bundesplatz	12 258	4 267	928	810	814	659	576	414	282	731	812	1 967
45 Rüdeshheimer Platz	11 037	3 272	817	783	840	628	557	429	257	748	795	1 911
2 Schmargendorf	11 699	3 275	808	871	990	647	569	446	306	812	823	2 152
46 Schmargendorf	7 213	2 136	492	656	662	456	339	242	142	381	381	1 326
3 Grunewald	7 213	2 136	492	656	662	456	339	242	142	381	381	1 326
47 Grunewaldsee <sup>1)</sup>	—	—	—	—	—	—	—	—	—	—	—	—
48 Koenigsallee <sup>1)</sup>	—	—	—	—	—	—	—	—	—	—	—	—
10 Zehlendorf	51 757	16 489	3 523	3 977	4 809	3 339	2 606	1 798	1 179	2 815	2 759	8 463
1 Zehlendorf	32 736	9 910	2 106	2 457	2 977	2 190	1 700	1 179	806	1 965	1 896	5 550
49 Teiltower Damm	18 432	5 704	1 183	1 318	1 896	1 295	957	687	450	1 107	1 040	3 015
50 Argentinische Allee	14 304	4 206	923	1 139	1 281	895	743	512	356	858	856	2 535
2 Dahlem	5 734	1 926	437	516	629	374	308	216	127	289	255	657
51 Dahlem	7 777	2 912	577	571	678	447	340	225	137	318	355	1 217
3 Nikolassee	5 510	1 741	403	433	525	328	258	178	109	243	253	1 039
52 Nikolassee	—	—	—	—	—	—	—	—	—	—	—	—
4 Wannsee	—	—	—	—	—	—	—	—	—	—	—	—
53 Wannsee	—	—	—	—	—	—	—	—	—	—	—	—

<sup>1)</sup> Ergebnisse für Statistische Gebiete mit gleicher hochgestellter Nummer sind aus Geheimhaltungsgründen zusammengefaßt.

Noch: 6b. Weibliche Bevölkerung am Ort der Hauptwohnung in Berlin (West) am 25. Mai 1987 nach Altersgruppen  
— Teil II —

Bezirk Ortsteil Statistisches Gebiet	Insgesamt	Im Alter von ... bis unter ... Jahren										
		unter 35	35 —40	40 —45	45 —50	50 —55	55 — 60	60 —63	63 —65	65 —70	70 —75	75 und mehr
		1	2	3	4	5	6	7	8	9	10	11
11 Schöneberg	76 603	32 625	6 446	4 982	5 025	3 600	3 049	2 007	1 353	3 655	3 766	10 095
1 Schöneberg	62 277	27 008	4 985	3 871	3 958	2 921	2 492	1 627	1 113	2 963	3 109	8 230
54 John-F.-Kennedy-Platz	14 840	6 356	1 228	938	916	706	627	357	244	688	700	2 080
55 Bayerisches Viertel	15 115	5 595	1 196	975	989	757	628	451	342	862	924	2 396
56 Nollendorfplatz	8 392	4 098	731	501	477	338	288	164	104	282	366	1 043
57 Großgörschenstraße	10 992	5 960	902	647	682	485	351	234	140	365	331	895
58 Tempelhofer Weg	3 050	1 060	204	157	199	137	161	100	70	202	211	549
59 Priesterweg	613	150	18	25	26	32	40	34	19	46	69	154
60 Rubensstraße	9 275	3 789	706	628	669	466	397	287	194	518	508	1 113
2 Friedenau												
61 Friedenau	14 326	5 617	1 461	1 111	1 067	679	557	380	240	692	657	1 865
12 Steglitz	100 443	33 433	7 015	6 896	8 271	6 057	5 012	3 629	2 257	5 809	6 103	15 961
1 Steglitz	38 403	12 705	2 675	2 433	2 855	2 125	1 925	1 416	950	2 346	2 589	6 384
62 Schloßstraße	11 276	4 118	953	799	830	625	483	352	232	569	627	1 688
63 Albrechtstraße	27 127	8 587	1 722	1 634	2 025	1 500	1 442	1 064	718	1 777	1 962	4 696
2 Lichterfelde	38 969	13 647	3 017	3 002	3 502	2 415	1 792	1 229	738	2 018	2 018	5 591
64 Ostpreußendamm	17 760	6 335	1 351	1 319	1 596	1 146	816	541	331	892	900	2 533
65 Goerzwerke	431	191	25	38	42	28	15	9	8	21	15	39
66 Drakestraße	20 778	7 121	1 641	1 645	1 864	1 241	961	679	399	1 105	1 103	3 019
3 Lankwitz												
67 Lankwitz	23 071	7 081	1 323	1 461	1 914	1 517	1 295	984	569	1 445	1 496	3 986
13 Tempelhof	97 861	32 682	6 818	6 709	8 364	6 373	5 093	3 411	2 135	5 489	6 002	14 785
1 Tempelhof	30 255	9 493	1 818	1 721	2 179	1 816	1 629	1 255	790	1 993	2 155	5 406
68 Alt-Tempelhof	26 867	8 442	1 628	1 580	1 968	1 645	1 456	1 122	700	1 743	1 876	4 707
69 Zentralflughafen	3 388	1 051	190	141	211	171	173	133	90	250	279	699
2 Mariendorf	25 371	7 841	1 564	1 556	2 079	1 724	1 483	977	584	1 555	1 679	4 329
70 Mariendorfer Damm	24 461	7 383	1 490	1 489	2 011	1 670	1 440	949	571	1 528	1 657	4 273
71 Lankwitzer Straße	910	458	74	67	88	54	43	28	13	27	22	56
3 Marienfelde	16 758	6 237	1 445	1 333	1 638	1 109	832	447	299	756	835	1 827
72 Mauserstraße	1 689	719	173	151	215	113	70	47	19	55	60	67
73 Marienfelder Allee	15 069	5 518	1 272	1 182	1 423	996	762	400	280	701	775	1 760
4 Lichtenrade												
74 Lichtenrade	25 477	9 111	1 991	2 099	2 468	1 724	1 149	732	462	1 185	1 333	3 223
14 Neukölln	151 767	59 890	10 324	9 682	11 744	9 091	7 341	4 597	2 821	7 680	8 307	20 290
1 Neukölln	71 531	33 108	4 648	3 701	4 369	3 508	3 013	1 896	1 161	3 240	3 530	9 357
75 Reuterplatz	16 216	7 551	1 013	807	1 019	783	701	453	294	770	803	2 022
76 Roseggerstraße	14 350	6 254	895	712	886	762	677	441	265	721	783	1 954
77 Kölnische Heide	8 251	3 408	618	480	579	459	367	244	136	430	461	1 069
78 Karl-Marx-Straße	18 306	9 026	1 240	1 009	1 071	849	710	445	271	702	805	2 178
79 Schillerpromenade	14 408	6 869	882	693	814	655	558	313	195	617	678	2 134
2 Britz												
80 Britz	20 896	6 361	1 208	1 118	1 559	1 381	1 374	922	558	1 509	1 474	3 432
3 Buckow 1												
81 Buckow 1	14 187	4 943	1 070	1 201	1 407	1 033	702	419	305	699	762	1 646
4 Buckow 2												
82 Buckow 2	19 831	5 943	1 395	1 532	1 813	1 413	1 002	663	399	1 184	1 381	3 106
5 Rudow												
83 Rudow	25 322	9 535	2 003	2 130	2 596	1 756	1 250	697	398	1 048	1 160	2 749
20 Reinickendorf	128 481	43 257	8 951	9 253	11 013	8 590	6 858	4 357	2 643	7 064	7 665	18 830
1 Reinickendorf	39 243	13 306	2 222	2 149	2 911	2 597	2 288	1 399	918	2 357	2 618	6 478
84 Flottenstraße	108	40	10	7	13	8	7	5	3	3	4	8
85 Residenzstraße	23 709	7 935	1 238	1 200	1 648	1 531	1 397	875	567	1 451	1 605	4 262
86 Scharnweberstraße	15 426	5 331	974	942	1 250	1 058	884	519	348	903	1 009	2 208
2 Tegel	17 063	4 952	1 087	1 128	1 324	1 108	973	722	427	1 225	1 273	2 844
87 Flughafen Tegel	476	136	44	41	53	42	31	24	9	36	18	42
88 Borsigwerke	222	80	15	16	21	19	13	7	5	4	3	39
89 Alt-Tegel	16 365	4 736	1 028	1 071	1 250	1 047	929	691	413	1 185	1 252	2 763
3 Konradshöhe												
90 Konradshöhe	3 052	1 051	296	303	309	219	141	96	54	140	121	322
4 Heiligensee												
91 Heiligensee	8 026	2 876	767	688	800	553	385	243	144	399	354	817
5 Frohnau												
92 Frohnau	8 803	2 799	682	842	910	620	437	318	199	494	409	1 093
6 Hermsdorf												
93 Hermsdorf	8 699	2 968	753	787	832	568	463	280	161	398	408	1 081
7 Waidmannslust												
94 Waidmannslust	5 591	2 021	361	481	512	389	250	162	88	270	275	782
8 Lübars												
95 Lübars	2 371	948	206	206	240	169	121	64	48	73	92	204
9 Wittenau	35 633	12 336	2 577	2 669	3 175	2 367	1 800	1 073	604	1 708	2 115	5 209
96 Alt-Wittenau <sup>1)</sup>	35 633	12 336	2 577	2 669	3 175	2 367	1 800	1 073	604	1 708	2 115	5 209
97 Breitenbachstraße <sup>1)</sup>	—	—	—	—	—	—	—	—	—	—	—	—
Berlin (West)	1 076 678	404 680	76 706	71 105	83 293	63 309	51 773	33 954	21 389	56 454	60 312	153 703

<sup>1)</sup> Ergebnisse für Statistische Gebiete mit gleicher hochgestellter Nummer sind aus Geheimhaltungsgründen zusammengefaßt.







6d. Nichtdeutsche Bevölkerung am Ort der Hauptwohnung in Berlin (West) am 25. Mai 1987 nach Altersgruppen  
— Teil II —

Bezirk Ortsteil Statistisches Gebiet	Insgesamt	Im Alter von ... bis unter ... Jahren										
		unter 35	35 — 40	40 — 45	45 — 50	50 — 55	55 — 60	60 — 63	63 — 65	65 — 70	70 — 75	75 und mehr
		1	2	3	4	5	6	7	8	9	10	11
02 Tiergarten	15 288	10 129	1 562	1 327	1 099	648	264	74	37	48	39	61
1 Westhafen	841	575	74	77	66	31	14	4	—	—	—	—
2 Turmstraße	9 280	6 009	898	867	754	436	175	43	19	27	20	32
3 Hansaviertel	2 521	1 666	280	228	160	93	31	17	10	10	9	17
4 Tiergarten <sup>1)</sup>	—	—	—	—	—	—	—	—	—	—	—	—
5 Lützowplatz <sup>1)</sup>	2 646	1 879	310	155	119	88	44	10	8	11	10	12
03 Wedding	29 744	19 459	2 885	2 652	2 403	1 392	567	149	50	82	38	67
6 Soldiner Straße	5 169	3 477	452	418	389	273	103	25	8	11	5	8
7 Gesundbrunnen	5 437	3 553	525	511	409	244	103	34	9	21	12	16
8 Humboldthain	3 530	2 361	317	290	314	151	66	16	5	3	3	4
9 Leopoldplatz	12 893	8 474	1 259	1 153	1 027	601	235	61	16	33	10	24
10 Rehberge <sup>2)</sup>	—	—	—	—	—	—	—	—	—	—	—	—
11 Schillerpark <sup>2)</sup>	2 715	1 594	332	280	264	123	60	13	12	14	8	15
06 Kreuzberg	37 259	25 399	3 005	3 098	2 835	1 772	687	195	59	87	55	67
12 Mehringplatz	2 236	1 531	246	174	106	73	57	14	5	10	5	15
13 Moritzplatz	3 661	2 495	292	301	264	189	64	27	4	9	10	6
14 Mariannenplatz	9 701	6 874	631	767	726	456	160	44	16	11	6	10
15 Wiener Straße	8 921	6 091	718	748	685	424	169	41	12	14	8	11
16 Urban	10 341	6 849	890	889	863	513	190	58	19	34	18	18
17 Viktoriapark	2 399	1 559	228	219	191	117	47	11	3	9	8	7
07 Charlottenburg	20 768	12 459	2 574	1 990	1 582	904	525	183	71	171	104	205
18 Volkspark Jungfernheide	516	303	83	48	45	14	8	5	—	6	4	—
19 Goerdelerdamm	683	459	63	63	36	19	12	11	4	6	3	7
20 Charlottenburger Schloß	2 203	1 440	245	184	170	81	37	18	4	5	7	12
21 Franklinstraße	410	266	45	42	28	12	8	6	3	—	—	—
22 Richard-Wagner-Platz	6 620	4 097	779	607	538	310	158	43	14	32	17	25
23 Hardenbergstraße	1 649	856	253	177	123	83	58	25	12	23	9	30
24 Stuttgarter Platz	6 499	3 755	840	653	491	299	173	54	24	69	52	89
25 Olympiastadion	985	690	100	73	36	28	22	7	5	8	4	12
26 Westend	1 203	593	166	143	115	58	49	14	5	22	8	30
08 Spandau	14 877	9 112	1 714	1 469	1 203	721	325	100	48	81	35	69
1 Spandau	10 471	6 485	1 143	995	877	517	220	73	33	56	25	47
27 Johannesstift	2 343	1 427	286	207	181	88	65	21	12	21	10	25
28 Werderstraße	849	581	90	67	49	43	10	4	5	—	—	—
29 Spandauer Rathaus	4 059	2 572	382	395	365	216	73	18	4	15	7	12
30 Charlottenburger Chaussee	380	221	40	48	41	19	11	—	—	—	—	—
31 Klosterfelde	381	226	47	34	32	17	8	8	5	4	—	—
32 Pichelsdorf	2 459	1 458	298	244	209	134	53	22	7	16	8	10
2 Haselhorst	863	540	95	99	54	37	21	3	3	4	3	4
33 Zitadelle <sup>3)</sup>	—	—	—	—	—	—	—	—	—	—	—	—
34 Gartenfelder Straße <sup>3)</sup>	863	540	95	99	54	37	21	3	3	4	3	4
3 Siemensstadt	1 625	973	229	186	118	62	35	7	3	5	—	7
35 Schuckertdamm <sup>4)</sup>	1 625	973	229	186	118	62	35	7	3	5	—	7
36 Siemenswerke <sup>4)</sup>	—	—	—	—	—	—	—	—	—	—	—	—
4 Staaken	—	—	—	—	—	—	—	—	—	—	—	—
37 Staaken	1 431	846	184	142	109	83	29	11	5	10	4	8
5 Gatow	—	—	—	—	—	—	—	—	—	—	—	—
38 Gatow	222	140	22	16	19	10	6	3	—	3	—	3
6 Kladow	—	—	—	—	—	—	—	—	—	—	—	—
39 Kladow	265	128	41	31	26	12	14	3	4	3	3	—
09 Wilmersdorf	10 218	5 507	1 469	1 023	744	461	283	134	73	172	125	227
1 Wilmersdorf	8 288	4 561	1 220	829	568	346	218	101	52	124	93	176
40 Joachim-Friedrich-Straße	1 102	556	187	113	93	46	29	16	6	21	9	26
41 Fehrbelliner Platz	1 101	621	151	99	81	47	34	7	8	19	13	21
42 Schaperstraße	494	256	71	44	37	24	11	9	3	10	11	18
43 Hohenzollernplatz	2 813	1 578	404	270	183	118	71	31	23	40	33	62
44 Bundesplatz	1 539	866	222	162	108	68	33	17	6	15	15	27
45 Rüdeshheimer Platz	1 239	684	185	141	66	43	40	21	6	19	12	22
2 Schmargendorf	—	—	—	—	—	—	—	—	—	—	—	—
46 Schmargendorf	1 030	543	126	104	97	48	24	13	8	26	19	22
3 Grunewald	900	403	123	90	79	67	41	20	13	22	13	29
47 Grunewaldsee	—	—	—	—	—	—	—	—	—	—	—	—
48 Koenigsallee	900	403	123	90	79	67	41	20	13	22	13	29
10 Zehlendorf	4 838	2 717	575	514	432	246	141	42	25	62	33	51
1 Zehlendorf	2 602	1 401	313	296	249	153	78	25	13	32	17	25
49 Teltower Damm	1 530	841	170	183	144	80	46	17	7	23	9	10
50 Argentinische Allee	1 072	560	143	113	105	73	32	8	6	9	8	15
2 Dahlem	—	—	—	—	—	—	—	—	—	—	—	—
51 Dahlem	809	462	99	71	74	38	23	5	8	11	7	11
3 Nikolassee	—	—	—	—	—	—	—	—	—	—	—	—
52 Nikolassee	864	532	106	86	54	29	25	6	4	11	3	8
4 Wannsee	—	—	—	—	—	—	—	—	—	—	—	—
53 Wannsee	563	322	57	61	55	26	15	6	—	8	6	7

1) — 4) Ergebnisse für Statistische Gebiete mit gleicher hochgestellter Nummer sind aus Geheimhaltungsgründen zusammengefaßt.

Noch: 6d. Nichtdeutsche Bevölkerung am Ort der Hauptwohnung in Berlin(West) am 25. Mai 1987 nach Altersgruppen  
— Teil II —

Bezirk Ortsteil Statistisches Gebiet	Insgesamt	Im Alter von ... bis unter ... Jahren										
		unter 35	35 — 40	40 — 45	45 — 50	50 — 55	55 — 60	60 — 63	63 — 65	65 — 70	70 — 75	75 und mehr
		1	2	3	4	5	6	7	8	9	10	11
11 Schöneberg	23 404	15 135	2 420	2 055	1 695	1 047	517	137	73	124	75	126
1 Schöneberg	21 404	14 003	2 112	1 842	1 549	956	473	125	64	108	66	106
54 John-F.-Kennedy-Platz	4 718	3 039	473	403	359	238	112	23	15	21	12	23
55 Bayerisches Viertel	3 316	2 093	407	308	185	134	72	25	15	23	20	34
56 Nollendorfplatz	4 632	3 080	473	363	284	189	104	38	16	32	27	26
57 Großgörschenstraße	5 997	3 987	505	520	501	276	136	28	13	19	3	9
58 Tempelhofer Weg	677	451	62	55	50	28	11	3	5	3	—	9
59 Priesterweg	70	45	4	7	6	5	3	—	—	—	—	—
60 Rubensstraße	1 994	1 308	188	186	164	86	35	8	—	10	4	5
2 Friedenau	2 000	1 132	308	213	146	91	44	12	9	16	9	20
61 Friedenau	2 000	1 132	308	213	146	91	44	12	9	16	9	20
12 Steglitz	10 087	6 132	2 281	949	669	420	251	96	47	85	60	97
1 Steglitz	4 034	2 313	574	407	282	198	106	41	21	34	24	34
62 Schloßstraße	1 463	811	229	149	120	78	36	11	5	10	6	8
63 Albrechtstraße	2 571	1 502	345	258	162	120	70	30	16	24	18	26
2 Lichtenfelde	3 758	2 273	470	358	270	145	93	40	16	27	25	41
64 Ostpreußendamm	1 624	997	214	153	125	49	35	15	7	12	6	11
65 Goerzwerke	331	287	19	10	9	—	3	—	—	—	—	3
66 Drakestraße	1 803	989	237	195	136	96	55	25	9	15	19	27
3 Lankwitz	2 295	1 546	237	184	117	77	52	15	10	24	11	22
67 Lankwitz	2 295	1 546	237	184	117	77	52	15	10	24	11	22
13 Tempelhof	8 979	5 406	1 175	848	664	426	192	68	31	54	41	74
1 Tempelhof	3 955	2 357	511	355	317	211	92	26	15	27	17	27
68 Alt-Tempelhof	3 250	1 924	424	296	257	179	75	19	12	24	17	23
69 Zentraflughafen	705	433	87	59	60	32	17	7	3	3	—	4
2 Mariendorf	2 093	1 266	277	190	141	96	51	16	8	16	10	22
70 Mariendorfer Damm	1 941	1 160	260	180	133	91	48	13	8	16	10	22
71 Lankwitzer Straße	152	106	17	10	8	5	3	3	—	—	—	—
3 Marienfelde	1 664	1 051	192	162	126	70	26	12	3	3	7	12
72 Mauserstraße <sup>1)</sup>	—	—	—	—	—	—	—	—	—	—	—	—
73 Marienfelder Allee <sup>1)</sup>	1 664	1 051	192	162	126	70	26	12	3	3	7	12
4 Lichtenrade	1 267	732	195	141	80	49	23	14	5	8	7	13
74 Lichtenrade	1 267	732	195	141	80	49	23	14	5	8	7	13
14 Neukölln	35 667	23 749	3 569	3 038	2 601	1 541	653	191	75	109	50	91
1 Neukölln	29 131	19 633	2 770	2 455	2 170	1 263	498	142	51	67	31	51
75 Reuterplatz	6 076	4 046	586	533	486	257	93	32	11	12	8	12
76 Roseggerstraße	4 724	3 144	511	405	345	175	85	27	9	7	4	12
77 Kölnische Heide	2 412	1 671	225	194	160	88	33	17	6	8	4	6
78 Karl-Marx-Straße	9 081	6 153	818	792	662	404	153	50	13	17	9	10
79 Schillerpromenade	6 838	4 619	630	531	517	339	134	16	12	23	6	11
2 Britz	2 286	1 446	276	194	157	109	55	17	8	12	4	8
80 Britz	2 286	1 446	276	194	157	109	55	17	8	12	4	8
3 Buckow 1	929	570	121	97	57	34	19	11	3	8	3	6
81 Buckow 1	929	570	121	97	57	34	19	11	3	8	3	6
4 Buckow 2	1 537	953	194	132	98	74	38	8	7	13	6	14
82 Buckow 2	1 537	953	194	132	98	74	38	8	7	13	6	14
5 Rudow	1 784	1 147	208	160	119	61	43	13	6	9	6	12
83 Rudow	1 784	1 147	208	160	119	61	43	13	6	9	6	12
20 Reinickendorf	12 360	7 475	1 578	1 243	882	553	269	87	54	81	49	89
1 Reinickendorf	5 529	3 509	670	521	355	253	92	35	17	29	10	38
84 Flottenstraße <sup>2)</sup>	—	—	—	—	—	—	—	—	—	—	—	—
85 Residenzstraße <sup>2)</sup>	3 161	1 990	400	285	196	161	51	22	10	11	6	29
86 Scharnweberstraße	2 368	1 519	270	236	159	92	41	13	7	18	4	9
2 Tegel	1 578	870	217	171	140	79	45	18	7	14	11	6
87 Flughafen Tegel <sup>3)</sup>	—	—	—	—	—	—	—	—	—	—	—	—
88 Borsigwerke <sup>3)</sup>	—	—	—	—	—	—	—	—	—	—	—	—
89 Alt-Tegel <sup>3)</sup>	1 578	870	217	171	140	79	45	18	7	14	11	6
3 Konradshöhe	108	53	11	10	13	3	5	3	4	3	—	3
90 Konradshöhe	108	53	11	10	13	3	5	3	4	3	—	3
4 Heiligensee	242	114	37	40	22	12	10	—	—	—	—	7
91 Heiligensee	242	114	37	40	22	12	10	—	—	—	—	7
5 Frohnau	388	190	58	49	30	21	11	4	3	6	11	5
92 Frohnau	388	190	58	49	30	21	11	4	3	6	11	5
6 Hermsdorf	320	154	57	35	23	8	19	7	3	8	3	3
93 Hermsdorf	320	154	57	35	23	8	19	7	3	8	3	3
7 Waidmannslust	387	231	45	39	23	14	10	3	4	6	4	8
94 Waidmannslust	387	231	45	39	23	14	10	3	4	6	4	8
8 Lübars	96	52	12	12	6	9	5	—	—	—	—	—
95 Lübars	96	52	12	12	6	9	5	—	—	—	—	—
9 Wittenau	3 712	2 302	471	366	270	154	72	17	16	15	10	19
96 Alt-Wittenau <sup>4)</sup>	3 712	2 302	471	366	270	154	72	17	16	15	10	19
97 Breitenbachstraße <sup>4)</sup>	—	—	—	—	—	—	—	—	—	—	—	—
Berlin (West)	223 489	142 679	23 807	20 206	16 809	10 131	4 674	1 456	643	1 156	704	1 224

1) — 4) Ergebnisse für Statistische Gebiete mit gleicher hochgestellter Nummer sind aus Geheimhaltungsgründen zusammengefaßt.

7. Bevölkerung am Ort der Hauptwohnung in Berlin (West) am 25. Mai 1987 nach Geschlecht, Staatsangehörigkeit und Altersgruppen

Bezirk Ortsteil Statistisches Gebiet	Insgesamt			Und zwar					
	unter 18 Jahre	18 bis u. 65 Jahre	65 und mehr Jahre	weiblich			nichtdeutsch		
				unter 18 Jahre	18 bis u. 65 Jahre	65 und mehr Jahre	unter 18 Jahre	18 bis u. 65 Jahre	65 und mehr Jahre
	%								
1	2	3	4	5	6	7	8	9	
02 Tiergarten	15,6	68,3	16,2	15,0	61,9	23,1	29,5	69,6	1,0
1 Westhafen	15,3	72,1	12,6	16,6	64,2	19,2	33,5	66,5	—
2 Turmstraße	16,5	68,0	15,6	16,0	61,7	22,3	32,3	66,9	0,9
3 Hansaviertel	13,3	66,7	20,1	12,2	60,6	27,2	22,6	76,0	1,4
4 Tiergarten	9,0	69,3	21,8	11,5	59,0	29,5	25,0	75,0	—
5 Lützowplatz	17,2	71,4	11,4	17,1	65,2	17,7	24,8	73,9	1,3
03 Wedding	16,8	66,6	16,6	16,1	60,5	23,4	32,5	66,9	0,6
6 Soldiner Straße	18,5	67,1	14,4	18,5	60,9	20,6	34,2	65,4	0,5
7 Gesundbrunnen	20,3	64,0	15,7	18,7	59,5	21,7	33,9	65,2	0,9
8 Humboldthain	20,0	67,5	12,5	19,5	62,5	18,0	36,0	63,7	0,3
9 Leopoldplatz	16,7	69,0	14,3	16,6	62,1	21,3	31,4	68,1	0,5
10 Rehberge	15,7	70,2	14,2	12,9	64,3	22,7	18,3	81,7	—
11 Schillerpark	11,1	64,4	24,5	10,1	58,0	31,9	27,2	71,4	1,4
06 Kreuzberg	19,7	68,5	11,9	19,1	63,3	17,6	35,3	64,2	0,6
12 Mehringplatz	17,3	68,9	13,8	17,0	62,3	20,8	24,6	74,0	1,3
13 Moritzplatz	19,6	60,9	19,6	17,6	55,9	26,5	36,7	62,7	0,7
14 Mariannenplatz	25,5	66,5	8,0	25,7	62,0	12,3	39,0	60,7	0,3
15 Wiener Straße	22,1	68,9	9,1	21,7	64,4	13,9	37,9	61,7	0,4
16 Urban	17,5	71,2	11,4	17,0	65,9	17,1	32,7	66,7	0,7
17 Viktoriapark	16,2	71,3	12,6	15,5	66,2	18,2	29,6	69,4	1,0
07 Charlottenburg	13,0	67,2	19,8	11,8	61,6	26,6	24,1	73,6	2,3
18 Volkspark Jungfernheide	9,1	59,0	31,9	7,8	53,1	39,2	19,4	78,7	1,9
19 Goerdelerdamm	12,2	63,7	24,1	10,8	58,8	30,4	34,1	63,5	2,3
20 Charlottenburger Schloß	12,6	65,4	22,0	11,8	58,2	30,0	27,6	71,3	1,1
21 Franklinstraße	13,5	74,8	11,7	14,2	68,6	17,3	21,0	79,0	—
22 Richard-Wagner-Platz	15,4	67,2	17,4	14,0	61,9	24,1	29,2	69,6	1,1
23 Hardenbergstraße	12,0	70,7	17,3	11,5	64,4	24,2	16,4	79,9	3,8
24 Stuttgarter Platz	13,3	70,3	16,4	12,3	65,0	22,6	21,8	75,0	3,2
25 Olympiastadion	13,6	69,5	16,8	12,5	65,6	21,9	15,1	82,4	2,4
26 Westend	10,9	63,4	25,7	8,9	58,4	32,7	17,0	78,0	5,0
08 Spandau	15,6	65,2	19,1	14,2	60,8	25,0	30,4	68,3	1,2
1 Spandau	14,9	65,6	19,5	13,6	60,8	25,6	31,0	67,8	1,2
27 Johannesstift	14,7	64,7	20,6	13,1	60,2	26,7	29,1	68,5	2,4
28 Werderstraße	15,2	66,8	18,0	14,7	59,9	25,4	29,1	70,9	—
29 Spandauer Rathaus	16,5	65,8	17,7	15,6	60,7	23,7	34,6	64,5	0,8
30 Charlottenburger Chaussee	16,4	67,9	15,7	14,6	63,9	21,6	36,8	63,2	—
31 Klosterfelde	13,2	67,6	19,2	12,4	62,8	24,8	27,6	71,4	1,1
32 Pichelsdorf	14,2	65,8	20,0	12,8	61,4	25,9	27,3	71,4	1,4
2 Haselhorst	13,4	63,3	23,3	11,6	58,3	30,1	31,8	67,0	1,3
33 Zitadelle	23,9	63,3	12,8	23,4	61,9	14,7	44,2	55,8	—
34 Gartenfelder Straße	11,8	63,3	24,9	10,1	57,8	32,1	24,9	73,2	2,0
3 Siemensstadt	15,0	63,4	21,7	13,2	60,0	26,9	32,3	67,0	0,7
35 Schuckertdamm	15,0	62,7	22,3	13,2	59,3	27,5	32,0	67,2	0,8
36 Siemenswerke	15,1	70,7	14,3	12,9	68,5	18,6	34,4	65,6	—
4 Staaken	—	—	—	—	—	—	—	—	—
37 Staaken	17,5	65,2	17,3	15,9	61,4	22,7	26,1	72,4	1,5
5 Gatow	—	—	—	—	—	—	—	—	—
38 Gatow	19,2	63,4	17,4	17,6	59,7	22,7	25,2	72,1	2,7
6 Kladow	—	—	—	—	—	—	—	—	—
39 Kladow	20,9	66,0	13,2	20,1	63,9	15,9	18,9	78,9	2,3
09 Wilmersdorf	12,4	65,3	22,3	10,8	60,0	29,1	20,5	74,4	5,1
1 Wilmersdorf	12,3	66,1	21,6	10,7	60,8	28,5	20,8	74,4	4,7
40 Joachim-Friedrich-Straße	11,6	69,9	18,5	10,7	64,4	25,0	17,1	77,9	5,1
41 Fehrbelliner Platz	11,8	68,0	20,2	10,5	62,9	26,6	20,4	74,8	4,8
42 Schaperstraße	10,2	67,6	22,3	9,7	59,8	30,5	21,1	71,1	7,9
43 Hohenzollernplatz	11,9	66,5	21,6	10,3	61,2	28,5	20,6	74,6	4,8
44 Bundesplatz	12,8	65,6	21,6	11,3	60,1	28,6	22,9	73,4	3,7
45 Rüdeshheimer Platz	13,5	62,0	24,5	11,3	57,4	31,3	22,4	73,4	4,3
2 Schmargendorf	—	—	—	—	—	—	—	—	—
46 Schmargendorf	12,6	61,8	25,6	10,7	56,9	32,4	21,2	72,3	6,5
3 Grunewald	13,6	64,4	22,0	12,1	58,9	29,0	16,6	76,3	7,1
47 Grunewaldsee	17,3	68,3	14,4	13,9	69,2	16,9	—	—	—
48 Koenigsallee	13,6	64,3	22,1	12,1	58,8	29,1	16,6	76,3	7,1
10 Zehlendorf	16,1	63,1	20,8	14,0	58,9	27,1	22,2	74,8	3,0
1 Zehlendorf	15,1	62,6	22,3	13,0	58,2	28,8	23,1	74,1	2,8
49 Teltower Damm	14,8	63,7	21,6	12,8	59,2	28,0	24,3	73,0	2,8
50 Argentinische Allee	15,5	61,3	23,2	13,3	57,0	29,7	21,5	75,6	3,0
2 Dahlem	—	—	—	—	—	—	—	—	—
51 Dahlem	17,6	65,9	16,5	15,9	63,2	21,0	24,9	71,6	3,6
3 Nikolassee	—	—	—	—	—	—	—	—	—
52 Nikolassee	18,6	63,5	17,9	16,6	59,2	24,3	13,3	84,1	2,6
4 Wannsee	—	—	—	—	—	—	—	—	—
53 Wannsee	16,7	62,6	20,7	14,1	58,0	27,9	27,5	68,7	3,7

Noch: 7. Bevölkerung am Ort der Hauptwohnung in Berlin(West) am 25. Mai 1987 nach Geschlecht, Staatsangehörigkeit und Altersgruppen

Bezirk Ortsteil Statistisches Gebiet	Insgesamt			Und zwar					
	unter 18 Jahre	18 bis u. 65 Jahre	65 und mehr Jahre	weiblich			nichtdeutsch		
				unter 18 Jahre	18 bis u. 65 Jahre	65 und mehr Jahre	unter 18 Jahre	18 bis u. 65 Jahre	65 und mehr Jahre
	%								
1	2	3	4	5	6	7	8	9	
11 Schöneberg	15,7	68,1	16,3	14,3	62,8	22,9	30,2	68,5	1,4
1 Schöneberg	15,8	68,0	16,3	14,5	62,6	23,0	30,7	68,0	1,3
54 John-F.-Kennedy-Platz	14,6	68,8	16,6	13,7	62,9	23,4	29,7	69,1	1,2
55 Bayerisches Viertel	12,9	67,2	19,9	11,4	60,9	27,7	24,6	73,0	2,3
56 Nollendorplatz	18,6	67,9	13,5	17,3	62,6	20,2	31,0	67,2	1,8
57 Großgörschenstraße	17,7	72,5	9,8	17,4	68,2	14,5	33,9	65,6	0,5
58 Tempelhofer Weg	15,8	60,7	23,6	13,5	55,0	31,5	34,0	64,3	1,8
59 Priesterweg	12,4	52,3	35,3	8,2	48,0	43,9	34,3	65,7	—
60 Rubensstraße	17,2	65,3	17,6	15,5	61,4	23,1	32,1	67,0	1,0
2 Friedenau									
61 Friedenau	15,3	68,5	16,2	13,7	63,9	22,4	23,9	73,9	2,3
12 Steglitz	14,5	64,4	21,2	12,6	59,6	27,8	24,3	73,3	2,4
1 Steglitz	12,8	64,5	22,6	10,9	59,7	29,5	22,0	75,7	2,3
62 Schloßstraße	14,6	66,5	19,0	12,8	61,6	25,6	23,8	74,6	1,6
63 Albrechtstraße	12,1	63,7	24,2	10,1	58,8	31,1	21,0	76,4	2,6
2 Lichterfelde	16,5	65,0	18,5	14,8	60,5	24,7	23,3	74,2	2,5
64 Ostpreußendamm	17,5	64,3	18,2	15,8	59,8	24,4	28,8	69,4	1,8
65 Goerzwerke	10,6	79,0	10,4	13,7	68,9	17,4	4,5	94,6	0,9
66 Drakestraße	15,8	65,2	19,0	14,0	60,8	25,2	21,7	74,9	3,4
3 Lankwitz									
67 Lankwitz	13,7	63,1	23,2	11,9	58,1	30,0	30,0	67,5	2,5
13 Tempelhof	15,1	64,2	20,7	13,3	59,8	26,9	26,8	71,3	1,9
1 Tempelhof	11,9	63,5	24,6	10,4	58,1	31,6	26,9	71,4	1,8
68 Alt-Tempelhof	12,1	63,6	24,3	10,6	58,5	31,0	27,1	71,0	2,0
69 Zentralflughafen	10,5	62,1	27,4	8,7	55,1	36,3	25,8	73,2	1,0
2 Mariendorf	13,2	63,4	23,3	11,4	58,8	29,8	27,4	70,3	2,3
70 Mariendorfer Damm	13,1	63,0	24,0	11,2	58,3	30,5	27,8	69,7	2,5
71 Lankwitzer Straße	17,2	73,7	9,1	16,8	71,7	11,5	22,4	77,6	—
3 Marienfelde	18,9	65,6	15,5	17,3	62,3	20,4	28,8	69,9	1,3
72 Mauserstraße	20,5	70,5	9,0	21,2	68,0	10,8	46,5	52,7	0,8
73 Marienfelder Allee	18,7	65,0	16,3	16,9	61,6	21,5	23,5	75,1	1,5
4 Lichtenrade									
74 Lichtenrade	18,0	65,0	17,0	16,1	61,3	22,5	22,8	75,0	2,2
14 Neukölln	16,3	66,0	17,7	15,0	61,1	23,9	33,1	66,2	0,7
1 Neukölln	16,3	67,9	15,8	15,4	62,0	22,8	33,9	65,6	0,5
75 Reuterplatz	14,5	69,7	15,8	13,8	64,0	22,2	32,3	67,2	0,5
76 Roseggerstraße	14,9	67,6	17,5	14,0	61,9	24,1	33,7	65,8	0,5
77 Köllnische Heide	19,7	62,9	17,4	17,7	58,6	23,8	34,8	64,5	0,8
78 Karl-Marx-Straße	18,1	68,1	13,8	17,3	62,6	20,1	35,3	64,3	0,4
79 Schillerpromenade	15,6	68,4	16,0	14,9	61,3	23,8	33,4	66,1	0,6
2 Britz									
80 Britz	12,9	62,7	24,4	11,2	58,1	30,7	28,8	70,1	1,1
3 Buckow 1									
81 Buckow 1	17,4	65,9	16,7	16,0	62,1	21,9	28,2	70,0	1,8
4 Buckow 2									
82 Buckow 2	15,6	61,8	22,6	13,4	58,0	28,6	29,4	68,5	2,2
5 Rudow									
83 Rudow	19,0	66,1	14,9	17,5	63,0	19,6	31,1	67,4	1,5
20 Reinickendorf	15,7	64,2	20,0	14,2	59,7	26,1	28,0	70,3	1,8
1 Reinickendorf	13,2	64,4	22,5	11,8	59,1	29,2	29,0	69,6	1,4
84 Flottenstraße	14,0	73,2	12,8	14,8	71,3	13,9	27,8	55,6	16,7
85 Residenzstraße	12,7	63,8	23,5	11,3	57,8	30,9	28,4	70,3	1,4
86 Scharnweberstraße	13,9	65,2	21,0	12,4	60,9	26,7	29,8	68,9	1,3
2 Tegel	12,2	63,2	24,6	10,8	57,9	31,3	24,3	73,8	2,0
87 Flughafen Tegel	13,7	69,5	16,8	13,7	66,2	20,2	8,3	91,7	—
88 Borsigwerke	11,1	73,6	15,3	11,7	67,6	20,7	19,1	81,0	—
89 Alt-Tegel	12,2	62,8	25,0	10,7	57,5	31,8	24,8	73,1	2,1
3 Konradshöhe									
90 Konradshöhe	19,6	65,7	14,7	17,1	63,8	19,1	12,0	82,4	5,6
4 Heiligensee									
91 Heiligensee	19,8	64,8	15,4	18,3	62,1	19,6	17,4	79,8	2,9
5 Frohnau									
92 Frohnau	17,5	64,8	17,8	15,6	61,7	22,7	17,8	76,6	5,7
6 Hermsdorf									
93 Hermsdorf	17,7	65,3	17,0	16,6	61,7	21,7	17,2	78,4	4,4
7 Waidmannslust									
94 Waidmannslust	18,2	64,3	17,5	16,5	59,7	23,7	30,0	65,4	4,7
8 Lübars									
95 Lübars	20,2	67,8	12,0	19,9	64,6	15,6	18,8	81,3	—
9 Wittenau									
96 Alt-Wittenau	17,3	63,7	19,1	15,7	59,0	25,4	31,2	67,6	1,2
97 Breitenbachstraße	14,0	77,0	9,0	21,7	65,2	13,0	—	100	—
Berlin (West)	15,5	65,8	18,7	14,1	60,8	25,1	30,1	68,6	1,4











10. Nichtdeutsche am Ort der Hauptwohnung in Berlin (West) am 25. Mai 1987 nach Staatsangehörigkeiten

Bezirk Ortsteil Statistisches Gebiet	Insgesamt	Griechisch		Italienisch		Übrige EG-Staaten		Jugoslawisch		Türkisch		Sonstige/ Keine	
		abs.	%	abs.	%	abs.	%	abs.	%	abs.	%	abs.	%
		1	2	3	4	5	6	7	8	9	10	11	12
02 Tiergarten	15 288	549	3,6	468	3,1	790	5,2	1 703	11,1	7 327	47,9	4 451	29,1
1 Westhafen	841	19	2,3	45	5,4	45	5,4	67	8,0	464	55,2	201	23,9
2 Turmstraße	9 280	326	3,5	244	2,6	359	3,9	1 173	12,6	5 296	57,1	1 882	20,3
3 Hansaviertel	2 521	118	4,7	76	3,0	211	8,4	257	10,2	784	31,1	1 075	42,6
4 Tiergarten	12	—	—	—	—	4	33,3	—	—	—	—	8	66,7
5 Lützowplatz	2 634	86	3,3	103	3,9	171	6,5	206	7,8	783	29,7	1 285	48,8
03 Wedding	29 744	614	2,1	710	2,4	1 056	3,6	3 633	12,2	19 071	64,1	4 660	15,7
6 Soldiner Straße	5 169	76	1,5	93	1,8	128	2,5	694	13,4	3 406	65,9	772	14,9
7 Gesundbrunnen	5 437	32	0,6	138	2,5	177	3,3	549	10,1	3 730	68,6	811	14,9
8 Humboldthain	3 530	72	2,0	99	2,8	79	2,2	367	10,4	2 493	70,6	420	11,9
9 Leopoldplatz	12 893	375	2,9	294	2,3	445	3,5	1 591	12,3	8 080	62,7	2 108	16,4
10 Rehberge	82	—	—	4	4,9	9	11,0	8	9,8	34	41,5	27	32,9
11 Schillerpark	2 633	59	2,2	82	3,1	218	8,3	424	16,1	1 328	50,4	522	19,8
06 Kreuzberg	37 259	1 062	2,9	675	1,8	1 174	3,2	2 957	7,9	26 056	69,9	5 335	14,3
12 Mehringplatz	2 236	67	3,0	114	5,1	131	5,9	192	8,6	786	35,2	946	42,3
13 Moritzplatz	3 661	103	2,8	110	3,0	109	3,0	163	4,5	2 599	71,0	577	15,8
14 Mariannenplatz	9 701	177	1,8	62	0,6	170	1,8	406	4,2	8 171	84,2	715	7,4
15 Wiener Straße	8 921	256	2,9	107	1,2	229	2,6	598	6,7	6 797	76,2	934	10,5
16 Urban	10 341	380	3,7	201	1,9	385	3,7	1 190	11,5	6 537	63,2	1 648	15,9
17 Viktoriapark	2 399	79	3,3	81	3,4	150	6,3	408	17,0	1 166	48,6	515	21,5
07 Charlottenburg	20 768	772	3,7	851	4,1	1 844	8,9	2 808	13,5	6 978	33,6	7 515	36,2
18 Volkspark Jungfernheide	516	7	1,4	22	4,3	35	6,8	71	13,8	190	36,8	191	37,0
19 Goerdelerdamm	683	21	3,1	27	4,0	46	6,7	83	12,2	200	29,3	306	44,8
20 Charlottenburger Schloß	2 203	66	3,0	44	2,0	153	7,0	259	11,8	1 006	45,7	675	30,6
21 Franklinstraße	410	21	5,1	35	8,5	35	8,5	64	15,6	123	30,0	132	32,2
22 Richard-Wagner-Platz	6 620	192	2,9	196	3,0	396	6,0	867	13,1	3 425	51,7	1 544	23,3
23 Hardenbergstraße	1 649	53	3,2	92	5,6	188	11,4	185	11,2	205	12,4	926	56,2
24 Stuttgarter Platz	6 499	327	5,0	325	5,0	676	10,4	1 055	16,2	1 596	24,6	2 520	38,8
25 Olympiastadion	985	52	5,3	35	3,6	115	11,7	43	4,4	53	5,4	687	69,8
26 Westend	1 203	33	2,7	75	6,2	200	16,6	181	15,1	180	15,0	534	44,4
08 Spandau	14 877	466	3,1	377	2,5	1 484	10,0	2 252	15,1	7 157	48,1	3 141	21,1
1 Spandau	10 471	292	2,8	257	2,5	995	9,5	1 535	14,7	5 322	50,8	2 070	19,8
27 Johannesstift	2 343	45	1,9	73	3,1	286	12,2	293	12,5	1 068	45,6	578	24,7
28 Werderstraße	849	9	1,1	12	1,4	55	6,5	72	8,5	357	42,1	344	40,5
29 Spandauer Rathaus	4 059	144	3,6	78	1,9	232	5,7	619	15,3	2 504	61,7	482	11,9
30 Charlottenburger Chaussee	380	—	—	10	2,6	30	7,9	73	19,2	195	51,3	72	19,0
31 Klosterfelde	381	14	3,7	4	1,0	59	15,5	48	12,6	160	42,0	96	25,2
32 Pichelsdorf	2 459	80	3,3	80	3,3	333	13,5	430	17,5	1 038	42,2	498	20,3
2 Haselhorst	863	29	3,4	20	2,3	52	6,0	97	11,2	459	53,2	206	23,9
33 Zitadelle	308	—	—	—	—	12	3,9	6	2,0	281	91,2	9	2,9
34 Gartenfelder Straße	555	29	5,2	20	3,6	40	7,2	91	16,4	178	32,1	197	35,5
3 Siemensstadt	1 625	28	1,7	27	1,7	74	4,6	439	27,0	864	53,2	193	11,9
35 Schuckertdamm	1 462	28	1,9	24	1,6	71	4,8	419	28,7	764	52,3	156	10,7
36 Siemenswerke	163	—	—	3	1,8	3	1,8	20	12,3	100	61,4	37	22,7
4 Staaken	1 431	111	7,8	57	4,0	223	15,6	159	11,1	486	34,0	395	27,6
37 Staaken	1 431	111	7,8	57	4,0	223	15,6	159	11,1	486	34,0	395	27,6
5 Gatow	222	—	—	8	3,6	49	22,1	9	4,1	8	3,6	148	66,7
38 Gatow	222	—	—	8	3,6	49	22,1	9	4,1	8	3,6	148	66,7
6 Kladow	265	6	2,3	8	3,0	91	34,3	13	4,9	18	6,8	129	48,7
39 Kladow	265	6	2,3	8	3,0	91	34,3	13	4,9	18	6,8	129	48,7
09 Wilmersdorf	10 218	378	3,7	622	6,1	1 215	11,9	1 415	13,9	1 934	18,9	4 654	45,6
1 Wilmersdorf	8 288	321	3,9	505	6,1	963	11,6	1 214	14,7	1 679	20,3	3 606	43,5
40 Joachim-Friedrich-Straße	1 102	35	3,2	82	7,4	117	10,6	174	15,8	227	20,6	467	42,4
41 Fehrbelliner Platz	1 101	32	2,9	53	4,8	133	12,1	154	14,0	326	29,6	403	36,6
42 Schaperstraße	494	37	7,5	36	7,3	71	14,4	53	10,7	86	17,4	211	42,7
43 Hohenzollernplatz	2 813	116	4,1	184	6,5	339	12,1	397	14,1	516	18,3	1 281	44,8
44 Bundesplatz	1 539	58	3,8	99	6,4	165	10,7	329	21,4	323	21,0	565	36,7
45 Rüdeshheimer Platz	1 239	43	3,5	51	4,1	138	11,1	107	8,6	201	16,2	699	56,4
2 Schmargendorf	1 030	25	2,4	57	5,5	127	12,3	129	12,5	148	14,4	544	52,8
46 Schmargendorf	1 030	25	2,4	57	5,5	127	12,3	129	12,5	148	14,4	544	52,8
3 Grunewald	900	32	3,6	60	6,7	125	13,9	72	8,0	107	11,9	504	56,0
47 Grunewaldsee	900	32	3,6	60	6,7	125	13,9	72	8,0	107	11,9	504	56,0
48 Koenigsallee	900	32	3,6	60	6,7	125	13,9	72	8,0	107	11,9	504	56,0
10 Zehlendorf	4 838	101	2,1	193	4,0	538	11,1	368	7,6	741	15,3	2 897	59,9
1 Zehlendorf	2 602	41	1,6	121	4,7	258	9,9	235	9,0	522	20,1	1 425	54,8
49 Teiltower Damm	1 530	29	1,9	67	4,4	144	9,4	184	10,7	433	28,3	693	45,3
50 Argentinische Allee	1 072	12	1,1	54	5,0	114	10,6	71	6,6	89	8,3	732	68,3
2 Dahlem	809	32	4,0	27	3,3	108	13,4	35	4,3	80	9,9	527	65,1
51 Dahlem	809	32	4,0	27	3,3	108	13,4	35	4,3	80	9,9	527	65,1
3 Nikolassee	864	21	2,4	25	2,9	91	10,5	40	4,6	74	8,6	613	71,0
52 Nikolassee	864	21	2,4	25	2,9	91	10,5	40	4,6	74	8,6	613	71,0
4 Wannsee	563	7	1,2	20	3,6	81	14,4	58	10,3	65	11,6	332	59,0
53 Wannsee	563	7	1,2	20	3,6	81	14,4	58	10,3	65	11,6	332	59,0

Noch: 10. Nichtdeutsche am Ort der Hauptwohnung in Berlin(West) am 25. Mai 1987 nach Staatsangehörigkeiten

Bezirk Ortsteil Statistisches Gebiet	Insgesamt	Griechisch		Italienisch		Übrige EG-Staaten		Jugoslawisch		Türkisch		Sonstige/ Keine	
		abs.	%	abs.	%	abs.	%	abs.	%	abs.	%	abs.	%
		1	2	3	4	5	6	7	8	9	10	11	12
11 Schöneberg	23 404	672	2,9	872	3,7	1 250	5,3	3 002	12,8	11 701	50,0	5 907	25,2
1 Schöneberg	21 404	576	2,7	784	3,7	1 049	4,9	2 559	12,0	11 228	52,5	5 208	24,3
54 John-F.-Kennedy-Platz	4 718	129	2,7	200	4,2	259	5,5	676	14,3	2 480	52,6	974	20,6
55 Bayerisches Viertel	3 316	82	2,5	160	4,8	273	8,2	526	15,9	1 110	33,5	1 165	35,1
56 Nollendorfplatz	4 632	149	3,2	201	4,3	200	4,3	513	11,1	1 898	41,0	1 671	36,1
57 Großgörschenstraße	5 997	167	2,8	157	2,6	189	3,2	642	10,7	3 976	66,3	866	14,4
58 Tempelhofer Weg	677	17	2,5	14	2,1	17	2,5	45	6,7	416	61,5	168	24,8
59 Priesterweg	70	—	—	3	4,3	4	5,7	15	21,4	37	52,9	11	15,7
60 Rubensstraße	1 994	32	1,6	49	2,5	107	5,4	142	7,1	1 311	65,8	353	17,7
2 Friedenau													
61 Friedenau	2 000	96	4,8	88	4,4	201	10,1	443	22,2	473	23,7	699	35,0
12 Steglitz	10 087	359	3,6	386	3,8	923	9,2	1 417	14,1	2 549	25,3	4 453	44,2
1 Steglitz	4 034	140	3,5	197	4,9	398	9,9	726	18,0	1 023	25,4	1 550	38,4
62 Schloßstraße	1 463	51	3,5	79	5,4	130	8,9	246	16,8	386	26,4	571	39,0
63 Albrechtstraße	2 571	89	3,5	118	4,6	268	10,4	480	18,7	637	24,8	979	38,1
2 Lichterfelde	3 758	92	2,5	118	3,1	365	9,7	473	12,6	825	22,0	1 855	50,2
64 Ostpreußendamm	1 624	31	1,9	47	2,9	158	9,7	188	11,6	457	28,1	743	45,8
65 Goerzwerke	331	12	3,6	—	—	8	2,4	3	0,9	37	11,2	271	81,9
66 Drakestraße	1 803	49	2,7	71	3,9	199	11,0	282	15,6	331	18,4	871	48,3
3 Lankwitz													
67 Lankwitz	2 295	127	5,5	71	3,1	160	7,0	218	9,5	701	30,5	1 018	44,4
13 Tempelhof	8 979	387	4,3	320	3,6	588	6,6	1 618	18,0	3 160	35,2	2 906	32,4
1 Tempelhof	3 955	215	5,4	105	2,7	206	5,2	742	18,8	1 708	43,2	979	24,8
68 Alt-Tempelhof	3 250	205	6,3	90	2,8	190	5,9	609	18,7	1 319	40,6	837	25,8
69 Zentralflughafen	705	10	1,4	15	2,1	16	2,3	133	18,9	389	55,2	142	20,1
2 Mariendorf	2 093	102	4,9	75	3,6	147	7,0	452	21,6	695	33,2	622	29,7
70 Mariendorfer Damm	1 941	102	5,3	71	3,7	131	6,8	424	21,8	644	33,2	569	29,3
71 Lankwitzer Straße	152	—	—	4	2,6	16	10,5	28	18,4	51	33,6	53	34,9
3 Marienfelde	1 664	36	2,2	78	4,7	92	5,5	258	15,5	419	25,2	781	46,9
72 Mauserstraße	385	5	1,3	12	3,1	13	3,4	21	5,5	25	6,5	309	80,3
73 Marienfelder Allee	1 279	31	2,4	66	5,2	79	6,2	237	18,5	394	30,8	472	36,9
4 Lichtenrade													
74 Lichtenrade	1 267	34	2,7	62	4,9	143	11,3	166	13,1	338	26,7	524	41,4
14 Neukölln	35 667	1 017	2,9	729	2,0	1 212	3,4	5 585	15,7	20 303	56,9	6 821	19,1
1 Neukölln	29 131	787	2,7	536	1,8	752	2,6	4 803	16,5	17 732	60,9	4 521	15,5
75 Reuterplatz	6 076	194	3,2	131	2,2	240	4,0	1 188	19,6	3 388	55,8	935	15,4
76 Roseggerstraße	4 724	150	3,2	72	1,5	131	2,8	879	18,6	2 685	56,8	807	17,1
77 Kölnische Heide	2 412	61	2,5	59	2,5	53	2,2	264	11,0	1 440	59,7	535	22,2
78 Karl-Marx-Straße	9 081	226	2,5	172	1,9	183	2,0	1 454	16,0	5 677	62,5	1 369	15,1
79 Schillerpromenade	6 838	156	2,3	102	1,5	145	2,1	1 018	14,9	4 542	66,4	875	12,8
2 Britz													
80 Britz	2 286	41	1,8	50	2,2	126	5,5	308	13,5	1 146	50,1	615	26,9
3 Buckow 1													
81 Buckow 1	929	52	5,6	39	4,2	92	9,9	112	12,1	341	36,7	293	31,5
4 Buckow 2													
82 Buckow 2	1 537	96	6,3	39	2,5	108	7,0	138	9,0	450	29,3	706	45,9
5 Rudow													
83 Rudow	1 784	41	2,3	65	3,6	134	7,5	224	12,6	634	35,5	686	38,5
20 Reinickendorf	12 360	309	2,5	519	4,2	1 353	11,0	1 798	14,6	4 686	37,9	3 695	29,9
1 Reinickendorf	5 529	113	2,0	183	3,3	397	7,2	942	17,0	2 522	45,6	372	24,8
84 Fiottenstraße	18	—	—	—	—	3	16,7	3	16,7	8	44,4	4	22,2
85 Residenzstraße	3 143	77	2,5	122	3,9	180	5,7	553	17,6	1 518	48,3	693	22,1
86 Scharnweberstraße	2 368	36	1,5	61	2,6	214	9,0	386	16,3	996	42,1	675	28,5
2 Tegel	1 578	63	4,0	60	3,8	212	13,4	235	14,9	600	38,0	408	25,9
87 Flughafen Tegel	36	—	—	3	8,3	15	41,7	3	8,3	4	11,1	11	30,6
88 Borsigwerke	42	4	9,5	—	—	3	7,1	4	9,5	22	52,4	9	21,4
89 Alt-Tegel	1 500	59	3,9	57	3,8	194	12,9	228	15,2	574	38,3	388	25,9
3 Konradshöhe													
90 Konradshöhe	108	9	8,3	3	2,8	32	29,6	10	9,3	3	2,8	51	47,2
4 Heiligensee													
91 Heiligensee	242	6	2,5	4	1,7	66	27,3	26	10,7	42	17,4	98	40,5
5 Frohnau													
92 Frohnau	388	6	1,6	15	3,9	102	26,3	24	6,2	47	12,1	194	50,0
6 Hermsdorf													
93 Hermsdorf	320	6	1,9	21	6,6	89	27,8	25	7,8	39	12,2	140	43,8
7 Waidmannslust													
94 Waidmannslust	387	7	1,8	21	5,4	60	15,5	29	7,5	73	18,9	197	50,9
8 Lübars													
95 Lübars	96	3	3,1	6	6,3	24	25,0	13	13,5	5	5,2	45	46,9
9 Wittenau													
96 Alt-Wittenau <sup>1)</sup>	3 712	96	2,6	206	5,6	371	10,0	494	13,3	1 355	36,5	1 190	32,1
97 Breitenbachstraße <sup>1)</sup>	3 712	96	2,6	206	5,6	371	10,0	494	13,3	1 355	36,5	1 190	32,1
Berlin(West)	223 489	6 686	3,0	6 722	3,0	13 427	6,0	28 556	12,8	111 663	50,0	56 435	25,3

<sup>1)</sup> Ergebnisse für Statistische Gebiete mit gleicher hochgestellter Nummer sind aus Geheimhaltungsgründen zusammengefaßt.

**11. Bevölkerung am Ort der Hauptwohnung im Alter unter 65 Jahren in Berlin(West) am 25. Mai 1987  
nach Ausbildungsstand und Geschlecht**

Bezirk Ortsteil Statistisches Gebiet	Ins- gesamt	Noch nicht in Schulausbildung			Schüler und Studierende				Nicht mehr in Schulausbildung		
		insgesamt		darunter weiblich	insgesamt		und zwar		insgesamt		darunter weiblich
		absolut	%		absolut	%	weib- lich	nicht- deutsch	absolut	%	
				1							2
02 Tiergarten	72 418	5 470	7,6	2 730	14 731	20,3	6 457	4 167	52 217	72,1	24 890
1 Westhafen	3 676	280	7,6	137	621	16,9	287	174	2 775	75,5	1 154
2 Turmstraße	38 206	2 905	7,6	1 445	7 564	19,8	3 422	2 235	27 737	72,6	12 999
3 Hansaviertel	19 852	1 344	6,8	686	3 992	20,1	1 701	818	14 516	73,1	7 375
4 Tiergarten	201	6	3,0	3	31	15,4	14	3	164	81,6	79
5 Lützowplatz	10 483	935	8,9	459	2 523	24,1	1 033	937	7 025	67,0	3 283
03 Wedding	124 722	10 121	8,1	4 909	21 307	17,1	9 607	6 911	93 294	74,8	44 176
6 Soldiner Straße	18 915	1 693	9,0	847	3 077	16,3	1 394	1 153	14 145	74,8	6 482
7 Gesundbrunnen	25 762	2 505	9,7	1 185	4 216	16,4	1 965	1 289	19 041	73,9	9 402
8 Humboldthain	11 567	1 058	9,2	516	2 083	18,0	958	883	8 426	72,9	3 975
9 Leopoldplatz	43 981	3 582	8,1	1 732	8 377	19,1	3 659	2 998	32 022	72,8	14 538
10 Rehberge	411	12	2,9	8	79	19,2	35	20	320	77,9	180
11 Schillerpark	24 086	1 271	5,3	621	3 475	14,4	1 596	568	19 340	80,3	9 599
06 Kreuzberg	122 176	10 894	8,9	5 258	26 673	21,8	12 449	9 632	84 609	69,3	39 361
12 Mehringplatz	11 803	967	8,2	456	2 278	19,3	1 064	668	8 558	72,5	3 995
13 Moritzplatz	14 393	1 358	9,4	663	2 670	18,6	1 303	913	10 365	72,0	5 215
14 Mariannenplatz	19 992	2 084	10,4	1 058	4 596	23,0	2 122	2 565	13 312	66,6	6 110
15 Wiener Straße	23 263	2 291	9,9	1 141	5 425	23,3	2 465	2 324	15 547	66,8	7 016
16 Urban	39 377	3 177	8,1	1 454	8 899	22,6	4 161	2 601	27 301	69,3	12 523
17 Viktoriapark	13 348	1 017	7,6	486	2 805	21,0	1 334	561	9 528	71,4	4 502
07 Charlottenburg	139 460	8 764	6,3	4 306	24 994	17,9	11 497	4 855	105 702	75,8	53 096
18 Volkspark Jungfernheide	6 889	317	4,6	162	828	12,0	382	87	5 744	83,4	3 019
19 Goerdelerdamm	6 582	345	5,2	169	929	14,1	419	164	5 308	80,6	2 667
20 Charlottenburger Schloß	13 023	872	6,7	440	2 414	18,5	1 132	581	9 737	74,8	4 853
21 Franklinstraße	1 963	177	9,0	93	352	17,9	168	80	1 434	73,1	644
22 Richard-Wagner-Platz	32 255	2 486	7,7	1 200	6 043	18,7	2 830	1 570	23 726	73,6	11 869
23 Hardenbergstraße	9 863	604	6,1	295	1 737	17,6	843	374	7 522	76,3	3 542
24 Stuttgarter Platz	40 108	2 582	6,4	1 272	7 312	18,2	3 407	1 378	30 214	75,3	14 896
25 Olympiastadion	10 317	474	4,6	245	2 348	22,8	937	395	7 495	72,7	3 833
26 Westend	18 460	907	4,9	430	3 031	16,4	1 379	226	14 522	78,7	7 773
08 Spandau	162 191	11 033	6,8	5 355	24 808	15,3	11 730	3 243	126 350	77,9	63 744
1 Spandau	104 892	7 100	6,8	3 454	15 140	14,4	7 159	2 299	82 652	78,8	41 415
27 Johannesstift	39 683	2 572	6,5	1 258	5 861	14,8	2 780	513	31 250	78,8	16 149
28 Werderstraße	5 882	409	7,0	194	803	13,7	390	178	4 670	79,4	2 149
29 Spandauer Rathaus	21 475	1 743	8,1	871	3 047	14,2	1 432	952	16 885	77,7	8 144
30 Charlottenburger Chaussee	2 592	178	6,9	79	364	14,0	168	106	2 050	79,1	953
31 Klosterfelde	4 679	270	5,8	129	622	13,3	314	77	3 787	80,9	1 927
32 Pichelsdorf	30 581	1 928	6,3	923	4 443	14,5	2 075	473	24 210	79,2	12 093
2 Haselhorst	9 269	562	6,1	268	1 251	13,5	589	202	7 456	80,4	3 845
33 Zitadelle	1 354	137	10,1	64	237	17,5	120	97	980	72,4	479
34 Gartenfelder Straße	7 915	425	5,4	204	1 014	12,8	469	105	6 476	81,8	3 366
3 Siemensstadt	8 972	576	6,4	286	1 431	16,0	655	367	6 965	77,6	3 603
35 Schuckertdamm	8 186	512	6,3	262	1 346	16,4	611	338	6 328	77,3	3 291
36 Siemenswerke	786	64	8,1	24	85	10,8	44	29	637	81,0	312
4 Staaken	26 454	1 800	6,8	881	4 374	16,5	2 105	271	20 280	76,7	10 464
37 Staaken											
5 Gatow	3 159	227	7,2	100	657	20,8	308	50	2 275	72,0	1 105
38 Gatow											
6 Kladow	9 445	768	8,1	366	1 955	20,7	914	54	6 722	71,2	3 312
39 Kladow											
09 Wilmersdorf	108 125	6 457	6,0	3 115	18 523	17,1	8 947	2 003	83 145	76,9	43 208
1 Wilmersdorf	82 820	4 965	6,0	2 401	13 979	16,9	6 753	1 659	63 876	77,1	33 079
40 Joachim-Friedrich-Straße	10 403	569	5,5	277	1 692	16,3	816	214	8 142	78,3	4 115
41 Fehrbelliner Platz	10 265	600	5,9	304	1 614	15,7	786	197	8 051	78,4	4 136
42 Schaperstraße	3 665	194	5,3	108	581	15,9	280	102	2 890	78,9	1 411
43 Hohenzollernplatz	26 820	1 574	5,9	735	4 634	17,3	2 247	583	20 612	76,9	10 687
44 Bundesplatz	17 100	1 059	6,2	535	2 936	17,2	1 420	307	13 105	76,6	6 793
45 Rüdeshheimer Platz	14 567	969	6,7	442	2 522	17,3	1 204	256	11 076	76,0	5 937
2 Schmargendorf	15 278	906	5,9	437	2 639	17,3	1 253	216	11 733	76,8	6 222
46 Schmargendorf											
3 Grunewald	10 027	586	5,8	277	1 905	19,0	941	128	7 536	75,2	3 907
47 Grunewaldsee	121	10	8,3	3	17	14,1	7	—	94	77,7	44
48 Koenigsallee	9 906	576	5,8	274	1 888	19,1	934	128	7 442	75,1	3 863
10 Zehlendorf	75 099	4 989	6,6	2 406	16 839	22,4	7 626	1 346	53 271	70,9	27 688
1 Zehlendorf	45 838	2 895	6,3	1 388	9 367	20,4	4 300	579	33 576	73,3	17 637
49 Teltower Damm	26 090	1 641	6,3	796	5 106	19,6	2 332	346	19 343	74,1	10 142
50 Argentinische Allee	19 748	1 254	6,4	592	4 261	21,6	1 968	233	14 233	72,1	7 495
2 Dahlem	9 166	569	6,2	275	2 329	25,4	1 079	236	6 268	68,4	3 179
51 Dahlem											
3 Nikolassee	11 952	977	8,2	467	3 377	28,3	1 494	392	7 598	63,6	3 926
52 Nikolassee											
4 Wannsee	8 143	548	6,7	276	1 766	21,7	753	139	5 829	71,6	2 946
53 Wannsee											

Noch: 11. Bevölkerung am Ort der Hauptwohnung im Alter unter 65 Jahren in Berlin(West) am 25. Mai 1987  
nach Ausbildungsstand und Geschlecht

Bezirk Ortsteil Statistisches Gebiet	Ins- gesamt	Noch nicht in Schulbildung			Schüler und Studierende				Nicht mehr in Schulbildung		
		insgesamt		darunter weiblich	insgesamt		und zwar		insgesamt		darunter weiblich
		absolut	%		absolut	%	weib- lich	nicht- deutsch	absolut	%	
		1	2	3	4	5	6	7	8	9	10
11 Schöneberg	121 260	9 141	7,5	4 523	23 513	19,4	11 043	5 578	88 606	73,1	43 521
1 Schöneberg	99 095	7 480	7,6	3 702	19 466	19,6	9 077	5 133	72 149	72,8	35 196
54 John-F.-Kennedy-Platz	23 360	1 702	7,3	875	4 558	19,5	2 201	1 039	17 100	73,2	8 296
55 Bayerisches Viertel	22 193	1 504	6,8	743	4 049	18,2	1 885	698	16 640	75,0	8 305
56 Nollendorfplatz	14 159	1 242	8,8	600	3 004	21,2	1 361	1 209	9 913	70,0	4 740
57 Großgörschenstraße	20 397	1 541	7,6	740	4 464	21,9	2 096	1 554	14 392	70,6	6 565
58 Tempelhofer Weg	4 229	295	7,0	150	753	17,8	324	160	3 181	75,2	1 614
59 Priesterweg	658	39	5,9	14	110	16,7	46	20	509	77,4	284
60 Rubensstraße	14 099	1 157	8,2	580	2 528	17,9	1 164	453	10 414	73,9	5 392
2 Friedenau	22 165	1 661	7,5	821	4 047	18,3	1 966	445	16 457	74,3	8 325
61 Friedenau	22 165	1 661	7,5	821	4 047	18,3	1 966	445	16 457	74,3	8 325
12 Steglitz	142 414	9 590	6,7	4 667	25 150	17,7	11 815	2 472	107 674	75,6	56 088
1 Steglitz	52 709	3 525	6,7	1 682	8 481	16,1	4 051	763	40 703	77,2	21 351
62 Schloßstraße	16 694	1 206	7,2	581	2 949	17,7	1 427	290	12 539	75,1	6 384
63 Albrechtstraße	36 015	2 319	6,4	1 101	5 532	15,4	2 624	473	28 164	78,2	14 967
2 Lichterfelde	58 163	4 092	7,0	2 007	11 398	19,6	5 350	1 037	42 673	73,4	21 985
64 Ostpreußendamm	26 569	2 062	7,8	1 030	4 742	17,9	2 280	381	19 785	74,4	10 125
65 Goerzwerke	966	49	5,1	26	455	47,1	101	293	462	47,8	229
66 Drakestraße	30 628	1 981	6,5	951	6 201	20,3	2 969	363	22 446	73,3	11 631
3 Lankwitz	31 542	1 973	6,3	978	5 271	16,7	2 414	672	24 298	77,0	12 752
67 Lankwitz	31 542	1 973	6,3	978	5 271	16,7	2 414	672	24 298	77,0	12 752
13 Tempelhof	141 584	9 458	6,7	4 671	22 495	15,9	10 401	1 732	109 631	77,4	56 513
1 Tempelhof	40 599	2 505	6,2	1 222	5 638	13,9	2 594	762	32 456	79,9	16 885
68 Alt-Tempelhof	36 177	2 225	6,2	1 094	5 191	14,4	2 393	654	28 761	79,5	15 054
69 Zentralflughafen	4 422	280	6,3	128	447	10,1	201	108	3 695	83,6	1 831
2 Mariendorf	35 177	2 213	6,3	1 089	5 051	14,4	2 289	398	27 913	79,4	14 430
70 Mariendorfer Damm	33 345	2 070	6,2	1 030	4 807	14,4	2 177	378	26 468	79,4	13 796
71 Lankwitzer Straße	1 832	143	7,8	59	244	13,3	112	20	1 445	78,9	634
3 Marienfelde	26 558	1 953	7,4	992	4 762	17,9	2 240	331	19 843	74,7	10 108
72 Mauserstraße	3 101	266	8,6	137	495	16,0	236	79	2 340	75,5	1 134
73 Marienfelder Allee	23 457	1 687	7,2	855	4 267	18,2	2 004	252	17 503	74,6	8 974
4 Lichtenrade	39 250	2 787	7,1	1 368	7 044	18,0	3 278	241	29 419	75,0	15 090
74 Lichtenrade	39 250	2 787	7,1	1 368	7 044	18,0	3 278	241	29 419	75,0	15 090
14 Neukölln	236 939	17 570	7,4	8 450	38 834	16,4	18 064	8 037	180 535	76,2	88 976
1 Neukölln	117 789	9 452	8,0	4 511	20 170	17,1	9 310	6 693	88 167	74,9	41 583
75 Reuterplatz	26 680	1 976	7,4	968	4 772	17,9	2 167	1 392	19 932	74,7	9 486
76 Roseggerstraße	22 868	1 732	7,6	810	3 596	15,7	1 697	1 057	17 540	76,7	8 385
77 Köllnische Heide	12 974	1 142	8,8	530	2 149	16,6	994	532	9 683	74,6	4 767
78 Karl-Marx-Straße	31 236	2 682	8,6	1 281	5 565	17,8	2 595	2 180	22 989	73,6	10 745
79 Schillerpromenade	24 031	1 920	8,0	922	4 088	17,0	1 857	1 532	18 023	75,0	8 200
2 Britz	28 783	1 816	6,3	879	3 701	12,9	1 700	460	23 266	80,8	11 902
80 Britz	28 783	1 816	6,3	879	3 701	12,9	1 700	460	23 266	80,8	11 902
3 Buckow 1	22 262	1 412	6,3	698	3 780	17,0	1 779	192	17 070	76,7	8 603
81 Buckow 1	22 262	1 412	6,3	698	3 780	17,0	1 779	192	17 070	76,7	8 603
4 Buckow 2	27 383	1 745	6,4	845	4 337	15,8	2 029	294	21 301	77,8	11 286
82 Buckow 2	27 383	1 745	6,4	845	4 337	15,8	2 029	294	21 301	77,8	11 286
5 Rudow	40 722	3 145	7,7	1 517	6 846	16,8	3 246	398	30 731	75,5	15 602
83 Rudow	40 722	3 145	7,7	1 517	6 846	16,8	3 246	398	30 731	75,5	15 602
20 Reinickendorf	190 312	13 009	6,8	6 333	29 628	15,6	13 964	2 519	147 675	77,6	74 625
1 Reinickendorf	55 454	3 866	7,0	1 888	6 864	12,4	3 176	1 134	44 724	80,7	22 726
84 Flottenstraße	205	9	4,4	3	30	14,6	16	3	166	81,0	73
85 Residenzstraße	32 801	2 279	7,0	1 138	3 923	12,0	1 811	652	26 599	81,1	13 443
86 Scharnweberstraße	22 448	1 578	7,0	747	2 911	13,0	1 349	479	17 959	80,0	9 210
2 Tegel	23 839	1 306	5,5	622	3 264	13,7	1 507	289	19 289	80,8	9 592
87 Flughafen Tegel	826	42	5,1	18	113	13,7	54	3	671	81,2	308
88 Borsigwerke	381	26	6,8	14	30	7,9	15	4	325	85,3	145
89 Alt-Tegel	22 632	1 238	5,5	590	3 121	13,8	1 438	282	18 273	80,7	9 139
3 Konradshöhe	5 013	365	7,3	171	967	19,3	431	22	3 681	73,4	1 867
90 Konradshöhe	5 013	365	7,3	171	967	19,3	431	22	3 681	73,4	1 867
4 Heiligensee	13 105	963	7,4	477	2 422	18,5	1 127	41	9 720	74,2	4 852
91 Heiligensee	13 105	963	7,4	477	2 422	18,5	1 127	41	9 720	74,2	4 852
5 Frohnau	13 689	862	6,3	407	2 830	20,7	1 308	58	9 997	73,0	5 092
92 Frohnau	13 689	862	6,3	407	2 830	20,7	1 308	58	9 997	73,0	5 092
6 Hermsdorf	13 657	961	7,0	479	2 583	18,9	1 247	46	10 113	74,1	5 086
93 Hermsdorf	13 657	961	7,0	479	2 583	18,9	1 247	46	10 113	74,1	5 086
7 Waidmannslust	8 533	629	7,4	306	1 478	17,3	707	84	6 426	75,3	3 251
94 Waidmannslust	8 533	629	7,4	306	1 478	17,3	707	84	6 426	75,3	3 251
8 Lübars	4 036	306	7,6	154	737	18,3	372	15	2 993	74,2	1 476
95 Lübars	4 036	306	7,6	154	737	18,3	372	15	2 993	74,2	1 476
9 Wittenau	52 986	3 751	7,1	1 829	8 483	16,0	4 089	830	40 752	76,9	20 683
96 Alt-Wittenau	52 893	3 748	7,1	1 829	8 466	16,0	4 078	830	40 679	76,9	20 654
97 Breitenbachstraße	93	3	3,2	—	17	18,3	11	—	73	78,5	29
Berlin (West)	1 636 700	116 496	7,1	56 723	287 495	17,6	133 600	52 495	1 232 709	75,3	615 886

**12. Bevölkerung am Ort der Hauptwohnung im Alter von 15 bis unter 65 Jahren mit abgeschlossener Schulausbildung in Berlin(West) am 25. Mai 1987 nach höchstem allgemeinen Schulabschluß und Geschlecht**

Bezirk Ortsteil Statistisches Gebiet	Ins- gesamt	Mit höchstem allgemeinen Schulabschluß								
		Volks-, Hauptschule			Realschule, gleichwertiger Abschluß			Hochschulreife, Fachhochschulreife		
		insgesamt		darunter weiblich	insgesamt		darunter weiblich	insgesamt		darunter weiblich
		absolut	%		absolut	%		absolut	%	
1	2	3	4	5	6	7	8	9	10	
02 Tiergarten	52 217	29 088	55,7	13 789	12 856	24,6	6 727	10 273	19,7	4 374
1 Westhafen	2 775	1 842	66,4	770	613	22,1	275	320	11,5	109
2 Turmstraße	27 737	17 087	61,6	7 995	6 383	23,0	3 204	4 267	15,4	1 800
3 Hansaviertel	14 516	6 930	47,7	3 501	3 952	27,2	2 242	3 634	25,0	1 632
4 Tiergarten	164	61	37,2	28	52	31,7	31	51	31,1	20
5 Lützowplatz	7 025	3 168	45,1	1 495	1 856	26,4	975	2 001	28,5	813
03 Wedding	93 294	62 830	67,4	29 567	20 893	22,4	10 608	9 571	10,3	4 001
6 Soldiner Straße	14 145	9 843	69,6	4 471	3 083	21,8	1 520	1 219	8,6	491
7 Gesundbrunnen	19 041	13 361	70,2	6 619	4 131	21,7	2 114	1 549	8,1	669
8 Humboldthain	8 426	5 809	68,9	2 749	1 803	21,4	900	814	9,7	326
9 Leopoldplatz	32 022	21 244	66,3	9 518	6 843	21,4	3 397	3 935	12,3	1 623
10 Rehberge	320	155	48,4	75	117	36,6	82	48	15,0	23
11 Schillerpark	19 340	12 418	64,2	6 135	4 916	25,4	2 595	2 006	10,4	869
06 Kreuzberg	84 609	51 603	61,0	23 790	17 325	20,5	8 654	15 681	18,5	6 917
12 Mehringplatz	8 558	4 908	57,4	2 262	2 212	25,9	1 152	1 438	16,8	581
13 Moritzplatz	10 365	6 978	67,3	3 559	2 115	20,4	1 084	1 272	12,3	572
14 Mariannenplatz	13 312	9 102	68,4	4 156	2 253	16,9	1 082	1 957	14,7	872
15 Wiener Straße	15 547	10 039	64,6	4 495	2 862	18,4	1 390	2 646	17,0	1 131
16 Urban	27 301	15 549	57,0	6 987	5 708	20,9	2 826	6 044	22,1	2 710
17 Viktoriapark	9 526	5 027	52,8	2 331	2 175	22,8	1 120	2 324	24,4	1 051
07 Charlottenburg	105 702	48 746	46,1	24 225	29 504	27,9	16 705	27 452	26,0	12 166
18 Volkspark Jungfernheide	5 744	3 452	60,1	1 856	1 602	27,9	895	690	12,0	268
19 Goerdelerdamm	5 308	3 347	63,1	1 694	1 431	27,0	755	530	10,0	218
20 Charlottenburger Schloß	9 737	5 486	56,3	2 689	2 620	26,9	1 444	1 631	16,8	720
21 Franklinstraße	1 434	746	52,0	327	386	26,9	191	302	21,1	126
22 Richard-Wagner-Platz	23 726	12 225	51,5	5 979	6 161	26,0	3 437	5 340	22,5	2 453
23 Hardenbergstraße	7 522	2 859	38,0	1 359	2 023	26,9	1 084	2 640	35,1	1 099
24 Stuttgarter Platz	30 214	12 865	42,6	6 207	8 189	27,1	4 585	9 160	30,3	4 104
25 Olympiastadion	7 495	2 180	29,1	1 129	2 416	32,2	1 459	2 899	38,7	1 245
26 Westend	14 522	5 586	38,5	2 985	4 676	32,2	2 855	4 260	29,3	1 933
08 Spandau	126 350	73 671	58,3	37 196	37 112	29,4	20 182	15 567	12,3	6 366
1 Spandau	82 652	49 337	59,7	24 535	23 829	28,8	12 867	9 486	11,5	3 993
27 Johannesstift	31 250	18 903	60,5	9 720	9 039	28,9	5 038	3 308	10,6	1 391
28 Werderstraße	4 670	2 943	63,0	1 376	1 273	27,3	601	454	9,7	172
29 Spandauer Rathaus	16 685	10 597	63,5	5 086	4 435	26,6	2 347	1 653	9,9	711
30 Charlottenburger Chaussee	2 050	1 183	57,7	566	607	29,6	287	260	12,7	100
31 Klosterfelde	3 787	2 113	55,8	1 060	1 211	32,0	673	463	12,2	194
32 Pichelsdorf	24 210	13 598	56,2	6 727	7 264	30,0	3 941	3 348	13,8	1 425
2 Haselhorst	7 456	4 693	62,9	2 445	2 069	27,8	1 111	694	9,3	289
33 Zitadelle	980	712	72,7	353	204	20,8	102	64	6,5	24
34 Gartenfelder Straße	6 476	3 981	61,5	2 092	1 865	28,8	1 009	630	9,7	265
3 Siemensstadt	6 965	4 190	60,2	2 233	1 904	27,3	1 038	871	12,5	332
35 Schuckertdamm	6 328	3 785	59,8	2 032	1 740	27,5	951	803	12,7	308
36 Siemenswerke	637	405	63,6	201	164	25,8	87	68	10,7	24
4 Staaken										
37 Staaken	20 280	12 052	59,4	6 261	6 175	30,5	3 387	2 053	10,1	816
5 Gatow										
38 Gatow	2 275	898	39,5	447	764	33,6	417	613	27,0	241
6 Kladow										
39 Kladow	6 722	2 501	37,2	1 275	2 371	35,3	1 342	1 850	27,5	695
09 Wilmersdorf	83 145	32 788	39,4	17 035	25 522	30,7	15 208	24 835	29,9	10 965
1 Wilmersdorf	63 876	26 384	41,3	13 600	19 377	30,3	11 441	18 115	28,4	8 038
40 Joachim-Friedrich-Straße	8 142	3 108	38,2	1 574	2 620	32,2	1 479	2 414	29,7	1 062
41 Fehrbelliner Platz	8 051	3 463	43,0	1 782	2 330	28,9	1 361	2 258	28,1	993
42 Schaperstraße	2 890	1 198	41,5	588	836	28,9	455	856	29,6	368
43 Hohenzollernplatz	20 612	8 274	40,1	4 323	6 069	29,4	3 600	6 269	30,4	2 764
44 Bundesplatz	13 105	5 974	45,6	3 024	3 902	29,8	2 315	3 229	24,6	1 454
45 Rüdeshheimer Platz	11 076	4 367	39,4	2 309	3 620	32,7	2 231	3 089	27,9	1 397
2 Schmargendorf										
46 Schmargendorf	11 733	4 368	37,2	2 361	3 785	32,3	2 283	3 580	30,5	1 578
3 Grunewald	7 536	2 036	27,0	1 074	2 360	31,3	1 484	3 140	41,7	1 349
47 Grunewaldsee	94	61	64,9	27	23	24,5	14	10	10,6	3
48 Koenigsallee	7 442	1 975	26,5	1 047	2 337	31,4	1 470	3 130	42,1	1 346
10 Zehlendorf	53 271	16 559	31,1	8 759	16 757	31,5	10 241	19 955	37,5	8 688
1 Zehlendorf	33 576	11 516	34,3	6 122	10 958	32,6	6 657	11 102	33,1	4 858
49 Teltower Damm	19 343	7 582	39,2	3 997	6 416	33,2	3 829	5 345	27,6	2 316
50 Argentinische Allee	14 233	3 934	27,6	2 125	4 542	31,9	2 828	5 757	40,5	2 542
2 Dahlem										
51 Dahlem	6 268	1 276	20,4	658	1 801	28,7	1 118	3 191	50,9	1 403
3 Nikolassee										
52 Nikolassee	7 598	1 946	25,6	1 071	2 176	28,6	1 360	3 476	45,8	1 495
4 Wannsee										
53 Wannsee	5 829	1 821	31,2	908	1 822	31,3	1 106	2 186	37,5	932

Noch: 12. Bevölkerung am Ort der Hauptwohnung im Alter von 15 bis unter 65 Jahren mit abgeschlossener Schulausbildung in Berlin (West) am 25. Mai 1987 nach höchstem allgemeinen Schulabschluß und Geschlecht

Bezirk Ortsteil Statistisches Gebiet	Ins- gesamt	Mit höchstem allgemeinen Schulabschluß								
		Volks-, Hauptschule			Realschule, gleichwertiger Abschluß			Hochschulreife, Fachhochschulreife		
		insgesamt		darunter weiblich	insgesamt		darunter weiblich	insgesamt		darunter weiblich
		absolut	%		absolut	%		absolut	%	
1	2	3	4	5	6	7	8	9	10	
11 Schöneberg	88 606	43 017	48,6	20 852	23 280	26,3	12 785	22 309	25,2	9 884
1 Schöneberg	72 149	36 618	50,8	17 636	18 523	25,7	9 985	17 008	23,6	7 575
54 John-F.-Kennedy-Platz	17 100	8 318	48,6	3 956	4 346	25,4	2 353	4 436	25,9	1 987
55 Bayerisches Viertel	16 640	7 479	45,0	3 712	4 602	27,7	2 559	4 559	27,4	2 034
56 Nollendorfplatz	9 913	5 006	50,5	2 362	2 468	24,9	1 287	2 439	24,6	1 091
57 Großgörschenstraße	14 392	8 143	56,6	3 669	3 299	22,9	1 611	2 950	20,5	1 285
58 Tempelhofer Weg	3 181	1 845	58,0	929	866	27,2	473	470	14,8	212
59 Priesterweg	509	299	58,7	174	152	29,9	89	58	11,4	21
60 Rubensstraße	10 414	5 528	53,1	2 834	2 790	26,8	1 613	2 096	20,1	945
2 Friedenau	16 457	6 399	38,9	3 216	4 757	28,9	2 800	5 301	32,2	2 309
61 Friedenau	16 457	6 399	38,9	3 216	4 757	28,9	2 800	5 301	32,2	2 309
12 Steglitz	107 674	47 225	43,9	24 714	34 059	31,6	19 704	26 390	24,5	11 670
1 Steglitz	40 703	18 354	45,1	9 567	12 576	30,9	7 372	9 773	24,0	4 412
62 Schloßstraße	12 539	5 249	41,9	2 687	3 746	29,9	2 151	3 544	28,3	1 546
63 Albrechtstraße	28 164	13 105	46,5	6 880	8 830	31,4	5 221	6 229	22,1	2 866
2 Lichterfelde	42 673	17 219	40,4	8 966	13 576	31,8	7 815	11 878	27,8	5 204
64 Ostpreußendamm	19 765	8 780	44,4	4 589	6 428	32,5	3 596	4 557	23,1	1 940
65 Goerzwerke	462	265	57,4	120	134	29,0	82	63	13,6	27
66 Drakestraße	22 446	8 174	36,4	4 257	7 014	31,3	4 137	7 258	32,3	3 237
3 Lankwitz	24 298	11 652	48,0	6 181	7 907	32,5	4 517	4 739	19,5	2 054
67 Lankwitz	24 298	11 652	48,0	6 181	7 907	32,5	4 517	4 739	19,5	2 054
13 Tempelhof	109 631	58 338	53,2	30 286	34 576	31,5	19 286	16 717	15,3	6 941
1 Tempelhof	32 456	17 296	53,3	9 048	9 702	29,9	5 455	5 458	16,8	2 382
68 Alt-Tempelhof	28 761	14 946	52,0	7 893	8 741	30,4	4 948	5 074	17,6	2 213
69 Zentralflughafen	3 695	2 350	63,6	1 155	961	26,0	507	384	10,4	169
2 Mariendorf	27 913	15 385	55,1	7 962	8 686	31,1	4 873	3 862	13,8	1 595
70 Mariendorfer Damm	26 468	14 605	55,2	7 636	8 248	31,2	4 643	3 617	13,7	1 517
71 Lankwitzer Straße	1 445	780	54,0	326	420	29,1	230	245	17,0	78
3 Marienfelde	19 843	10 970	55,3	5 615	6 242	31,5	3 433	2 631	13,3	1 060
72 Mauserstraße	2 340	1 290	55,1	613	721	30,8	392	329	14,1	129
73 Marienfelder Allee	17 503	9 680	55,3	5 002	5 521	31,5	3 041	2 302	13,2	931
4 Lichtenrade	29 419	14 687	49,9	7 661	9 966	33,9	5 525	4 766	16,2	1 904
74 Lichtenrade	29 419	14 687	49,9	7 661	9 966	33,9	5 525	4 766	16,2	1 904
14 Neukölln	180 535	114 026	63,2	55 976	46 668	25,9	24 687	19 841	11,0	8 313
1 Neukölln	88 167	58 509	66,4	27 388	19 545	22,2	9 890	10 113	11,5	4 305
75 Reuterplatz	19 932	12 745	63,9	6 025	4 557	22,9	2 311	2 630	13,2	1 150
76 Roseggerstraße	17 540	11 346	64,7	5 371	4 206	24,0	2 158	1 988	11,3	856
77 Köllnische Heide	9 683	6 670	68,9	3 295	2 241	23,1	1 169	772	8,0	303
78 Karl-Marx-Straße	22 989	15 700	68,3	7 268	4 774	20,8	2 419	2 515	10,9	1 058
79 Schillerpromenade	18 023	12 048	66,9	5 429	3 767	20,9	1 833	2 208	12,3	938
2 Britz	23 266	14 815	63,7	7 567	6 169	26,5	3 369	2 282	9,8	966
80 Britz	23 266	14 815	63,7	7 567	6 169	26,5	3 369	2 282	9,8	966
3 Buckow 1	17 070	9 990	58,5	5 093	5 186	30,4	2 804	1 894	11,1	706
81 Buckow 1	17 070	9 990	58,5	5 093	5 186	30,4	2 804	1 894	11,1	706
4 Buckow 2	21 301	13 010	61,1	6 942	6 207	29,1	3 461	2 084	9,8	883
82 Buckow 2	21 301	13 010	61,1	6 942	6 207	29,1	3 461	2 084	9,8	883
5 Rudow	30 731	17 702	57,6	8 986	9 561	31,1	5 163	3 468	11,3	1 453
83 Rudow	30 731	17 702	57,6	8 986	9 561	31,1	5 163	3 468	11,3	1 453
20 Reinickendorf	147 675	81 544	55,2	41 539	45 107	30,5	24 483	21 024	14,2	8 603
1 Reinickendorf	44 724	27 628	61,8	13 954	12 803	28,6	6 948	4 293	9,6	1 824
84 Flottenstraße	166	105	63,3	44	48	28,9	23	13	7,8	6
85 Residenzstraße	26 599	16 446	61,8	8 263	7 563	28,4	4 071	2 590	9,7	1 109
86 Scharnweberstraße	17 959	11 077	61,7	5 647	5 192	28,9	2 854	1 690	9,4	709
2 Tegel	19 269	10 842	56,3	5 387	5 954	30,9	3 113	2 673	13,9	1 092
87 Flughafen Tegel	671	431	64,2	198	182	27,1	90	58	8,6	20
88 Borsigwerke	325	207	63,7	94	83	25,5	40	35	10,8	11
89 Alt-Tegel	18 273	10 004	54,8	5 095	5 689	31,1	2 983	2 580	14,1	1 061
3 Konradshöhe	3 681	1 477	40,1	793	1 331	36,2	756	873	23,7	318
90 Konradshöhe	3 681	1 477	40,1	793	1 331	36,2	756	873	23,7	318
4 Heiligensee	9 720	4 808	49,5	2 408	3 153	32,4	1 731	1 759	18,1	713
91 Heiligensee	9 720	4 808	49,5	2 408	3 153	32,4	1 731	1 759	18,1	713
5 Frohnau	9 997	3 094	31,0	1 691	3 535	35,4	2 032	3 368	33,7	1 389
92 Frohnau	9 997	3 094	31,0	1 691	3 535	35,4	2 032	3 368	33,7	1 389
6 Hermsdorf	10 113	3 901	38,6	1 973	3 507	34,7	1 996	2 705	26,8	1 117
93 Hermsdorf	10 113	3 901	38,6	1 973	3 507	34,7	1 996	2 705	26,8	1 117
7 Waidmannslust	6 426	3 393	52,8	1 765	1 972	30,7	1 056	1 061	16,5	430
94 Waidmannslust	6 426	3 393	52,8	1 765	1 972	30,7	1 056	1 061	16,5	430
8 Lübars	2 993	1 560	52,1	754	907	30,3	499	526	17,6	223
95 Lübars	2 993	1 560	52,1	754	907	30,3	499	526	17,6	223
9 Wittenau	40 752	25 041	61,5	12 814	11 945	29,3	6 352	3 766	9,2	1 517
96 Alt-Wittenau	40 679	24 993	61,4	12 791	11 929	29,3	6 349	3 757	9,2	1 514
97 Breitenbachstraße	73	48	65,8	23	16	21,9	3	9	12,3	3
Berlin (West)	1 232 709	659 435	53,5	327 728	343 659	27,9	189 270	229 615	18,6	98 888

13. Bevölkerung am Ort der Hauptwohnung im Alter von 15 bis unter 65 Jahren mit abgeschlossener Schulausbildung in Berlin(West) am 25. Mai 1987 nach höchstem Abschluß an einer berufsbildenden Schule oder Hochschule und Geschlecht

Bezirk Ortsteil Statistisches Gebiet	Insgesamt	Mit höchstem Abschluß an einer berufsbildenden Schule / Hochschule											
		insgesamt			Berufsfachschule			Fachschule			Hochschule, Fachhochschule		
		insgesamt		dar. weib- lich	insgesamt		dar. weib- lich	insgesamt		dar. weib- lich	insgesamt		dar. weib- lich
		absolut	%		absolut	%		absolut	%		absolut	%	
1	2	3	4	5	6	7	8	9	10	11	12	13	
02 Tiergarten	52 217	11 456	27,9	5 498	2 238	4,3	1 436	2 655	5,1	1 515	6 563	12,6	2 547
1 Westhafen	2 775	384	13,8	153	101	3,6	53	102	3,7	41	181	6,5	59
2 Turmstraße	27 737	4 807	17,3	2 295	1 103	4,0	686	1 229	4,4	667	2 475	8,9	942
3 Hansaviertel	14 516	4 167	28,7	2 080	699	4,8	481	920	6,3	563	2 548	17,6	1 036
4 Tiergarten	164	54	32,9	21	7	4,3	4	8	4,9	5	39	23,8	12
5 Lützowplatz	7 025	2 044	29,1	949	328	4,7	212	396	5,6	239	1 320	18,8	498
03 Wedding	93 294	11 631	12,5	5 506	2 915	3,1	1 867	3 634	3,9	1 883	5 082	5,5	1 756
6 Soldiner Straße	14 145	1 458	10,3	672	381	2,7	233	502	3,6	259	575	4,1	180
7 Gesundbrunnen	19 041	2 006	10,5	981	528	2,8	341	646	3,4	351	832	4,4	289
8 Humboldthain	8 426	946	11,2	447	217	2,6	137	300	3,6	162	429	5,1	148
9 Leopoldplatz	32 022	4 137	12,9	1 917	916	2,9	579	1 208	3,8	621	2 013	6,3	717
10 Rehberge	320	70	21,9	38	20	6,3	17	24	7,5	14	26	8,1	7
11 Schillerpark	19 340	3 014	15,6	1 451	853	4,4	560	954	4,9	476	1 207	6,2	415
06 Kreuzberg	84 609	15 751	18,6	7 633	3 153	3,7	1 844	3 789	4,5	2 082	8 809	10,4	3 707
12 Mehringplatz	8 558	1 854	21,7	880	416	4,9	254	543	6,3	292	895	10,5	334
13 Moritzplatz	10 365	1 578	15,2	778	440	4,3	266	457	4,4	241	681	6,6	271
14 Mariannenplatz	13 312	1 723	12,9	826	337	2,5	188	404	3,0	213	982	7,4	425
15 Wiener Straße	15 547	2 437	15,7	1 152	531	3,4	284	538	3,5	295	1 368	8,8	573
16 Urban	27 301	5 835	21,4	2 860	1 023	3,8	597	1 317	4,8	747	3 495	12,8	1 516
17 Viktoriapark	9 526	2 324	24,4	1 137	406	4,3	255	530	5,6	294	1 388	14,6	588
07 Charlottenburg	105 702	33 303	31,5	16 284	6 174	5,8	4 125	7 567	7,2	4 400	19 562	18,5	7 759
18 Volkspark Jungfernheide	5 744	1 190	20,7	574	343	6,0	242	365	6,4	182	482	8,4	150
19 Goerdelerdamm	5 308	1 002	18,9	500	293	5,5	196	351	6,6	187	358	6,7	117
20 Charlottenburger Schloß	9 737	2 106	21,6	1 065	503	5,2	335	603	6,2	346	1 000	10,3	384
21 Franklinstraße	1 434	335	23,4	154	72	5,0	45	86	6,0	41	177	12,3	68
22 Richard-Wagner-Platz	23 726	6 450	27,2	3 186	1 341	5,7	862	1 492	6,3	833	3 617	15,2	1 491
23 Hardenbergstraße	7 522	2 866	38,1	1 296	431	5,7	250	558	7,4	300	1 877	25,0	746
24 Stuttgarter Platz	30 214	10 433	34,5	5 068	1 647	5,5	1 075	2 205	7,3	1 306	6 581	21,8	2 687
25 Olympiastadion	7 495	3 450	46,0	1 637	518	6,9	370	660	8,8	422	2 272	30,3	845
26 Westend	14 522	5 471	37,7	2 804	1 026	7,1	750	1 247	8,6	783	3 198	22,0	1 271
08 Spandau	126 350	24 645	19,5	11 716	6 112	4,8	4 093	7 524	6,0	4 089	11 009	8,7	3 534
1 Spandau	82 652	14 835	18,0	7 168	3 778	4,6	2 510	4 678	5,7	2 542	6 379	7,7	2 116
27 Johannesstift	31 250	5 498	17,6	2 674	1 441	4,6	974	1 835	5,9	1 004	2 222	7,1	696
28 Werderstraße	4 670	665	14,2	275	190	4,1	119	216	4,6	87	259	5,6	69
29 Spandauer Rathaus	16 685	2 481	14,9	1 235	673	4,0	441	853	5,1	456	955	5,7	338
30 Charlottenburger Chaussee	2 050	366	17,9	168	95	4,6	60	102	5,0	45	169	8,2	63
31 Klosterfelde	3 787	769	20,3	378	209	5,5	141	225	5,9	128	335	8,9	109
32 Pichelsdorf	24 210	5 056	20,9	2 438	1 170	4,8	775	1 447	6,0	822	2 439	10,1	841
2 Haselhorst	7 456	1 333	17,9	647	372	5,0	252	472	6,3	241	489	6,6	154
33 Zitadelle	980	144	14,7	58	36	3,7	17	57	5,8	28	51	5,2	13
34 Gartenfelder Straße	6 476	1 189	18,4	589	336	5,2	235	415	6,4	213	438	6,8	141
3 Siemensstadt	6 965	1 396	20,0	616	341	4,9	228	425	6,1	217	630	9,1	171
35 Schuckertdamm	6 328	1 270	20,1	558	311	4,9	208	382	6,0	194	577	9,1	156
36 Siemenswerke	637	126	19,8	58	30	4,7	20	43	6,8	23	53	8,3	15
4 Staaken	20 280	3 772	18,6	1 829	1 065	5,3	718	1 203	5,9	627	1 504	7,4	484
37 Staaken													
5 Gatow	2 275	779	34,2	341	132	5,8	92	195	8,6	111	452	19,9	138
38 Gatow													
6 Kladow	6 722	2 530	37,6	1 115	424	6,3	293	551	8,2	351	1 555	23,1	471
39 Kladow													
09 Wilmersdorf	83 145	30 307	36,5	15 053	5 299	6,4	3 659	6 854	8,2	4 242	18 154	21,8	7 152
1 Wilmersdorf	63 876	22 257	34,8	11 102	4 032	6,3	2 731	5 113	8,0	3 118	13 112	20,5	5 253
40 Joachim-Friedrich-Straße	8 142	2 922	35,9	1 444	527	6,5	335	694	8,5	420	1 701	20,9	689
41 Fehrbelliner Platz	8 051	2 730	33,9	1 347	524	6,5	350	626	7,8	373	1 580	19,6	624
42 Schaperstraße	2 890	1 009	34,9	480	160	5,5	106	220	7,6	123	629	21,8	251
43 Hohenzollerplatz	20 612	7 386	35,8	3 667	1 235	6,0	858	1 559	7,6	975	4 592	22,3	1 834
44 Bundesplatz	13 105	4 207	32,1	2 122	818	6,2	559	1 048	8,0	625	2 341	17,9	938
45 Rüdeshheimer Platz	11 076	4 003	36,1	2 042	768	6,9	523	966	8,7	602	2 269	20,5	917
2 Schmargendorf	11 733	4 549	38,8	2 233	819	7,0	589	1 048	8,9	652	2 682	22,9	992
46 Schmargendorf													
3 Grunewald	7 536	3 501	46,5	1 718	448	5,9	339	693	9,2	472	2 360	31,3	907
47 Grunewaldsee	94	20	21,3	9	6	6,4	3	6	6,4	3	8	8,5	3
48 Koenigsallee	7 442	3 481	46,8	1 709	442	5,9	336	687	9,2	469	2 352	31,6	904
10 Zehlendorf	53 271	24 353	45,7	11 817	3 643	6,8	2 630	4 776	9,0	3 197	15 934	29,9	5 990
1 Zehlendorf	33 576	14 252	42,5	7 010	2 316	6,9	1 677	2 962	8,8	1 956	8 974	26,7	3 377
49 Teltower Damm	19 343	7 358	38,0	3 617	1 399	7,2	1 006	1 855	8,6	1 044	4 304	22,3	1 567
50 Argentinische Allee	14 233	6 894	48,4	3 393	917	6,4	671	1 307	9,2	912	4 670	32,8	1 810
2 Dahlem	6 268	3 401	54,3	1 629	371	5,9	267	520	8,3	366	2 510	40,0	996
51 Dahlem													
3 Nikolassee	7 598	3 964	52,2	1 890	522	6,9	377	712	9,4	485	2 730	35,9	1 028
52 Nikolassee													
4 Wannsee	5 829	2 736	46,9	1 288	434	7,5	309	582	10,0	390	1 720	29,5	589
53 Wannsee													

Noch: 13. Bevölkerung am Ort der Hauptwohnung im Alter von 15 bis unter 65 Jahren mit abgeschlossener Schulausbildung in Berlin(West) am 25. Mai 1987 nach höchstem Abschluß an einer berufsbildenden Schule oder Hochschule und Geschlecht

Bezirk Ortsteil Statistisches Gebiet	Insgesamt	Mit höchstem Abschluß an einer berufsbildenden Schule / Hochschule											
		insgesamt			Berufsfachschule			Fachschule			Hochschule, Fachhochschule		
		insgesamt		dar. weib- lich	insgesamt		dar. weib- lich	insgesamt		dar. weib- lich	insgesamt		dar. weib- lich
		absolut	%		absolut	%		absolut	%		absolut	%	
		1	2	3	4	5	6	7	8	9	10	11	12
11 Schöneberg	88 606	23 102	26,1	11 219	3 199	3,6	2 211	5 039	5,7	3 006	14 864	16,8	6 002
1 Schöneberg	72 149	17 263	23,9	8 362	2 463	3,4	1 662	3 875	5,4	2 265	10 925	15,1	4 435
54 John-F.-Kennedy-Platz	17 100	4 512	26,4	2 178	613	3,6	407	944	5,5	550	2 955	17,3	1 221
55 Bayerisches Viertel	16 640	4 669	28,1	2 248	594	3,6	412	951	5,7	564	3 124	18,8	1 272
56 Nollendorfsplatz	9 913	2 349	23,7	1 123	349	3,5	223	583	5,9	321	1 417	14,3	579
57 Großgörschenstraße	14 392	2 629	18,3	1 248	367	2,6	234	603	4,2	351	1 659	11,5	663
58 Tempelhofer Weg	3 181	590	18,6	306	120	3,8	85	187	5,9	103	283	8,9	118
59 Priesterweg	509	109	21,4	52	28	5,5	20	35	6,9	19	46	9,0	13
60 Rubensstraße	10 414	2 405	23,1	1 207	392	3,8	281	572	5,5	357	1 441	13,8	569
2 Friedenau	16 457	5 839	35,5	2 857	736	4,5	549	1 164	7,1	741	3 939	23,9	1 567
61 Friedenau	16 457	5 839	35,5	2 857	736	4,5	549	1 164	7,1	741	3 939	23,9	1 567
12 Steglitz	107 674	35 893	33,3	17 872	7 130	6,6	4 981	8 715	8,1	5 227	20 048	18,6	7 664
1 Steglitz	40 703	13 030	32,0	6 585	2 643	6,5	1 838	3 143	7,7	1 903	7 244	17,8	2 844
62 Schloßstraße	12 539	4 348	34,7	2 096	761	6,1	500	912	7,3	550	2 675	21,3	1 046
63 Albrechtstraße	28 164	8 682	30,8	4 489	1 882	6,7	1 338	2 231	7,9	1 353	4 569	16,2	1 798
2 Lichterfelde	42 673	15 732	36,9	7 697	2 844	6,7	2 013	3 608	8,5	2 189	9 280	21,8	3 495
64 Ostpreußendamm	19 765	6 485	32,8	3 106	1 280	6,5	880	1 689	8,6	959	3 516	17,8	1 267
65 Goerzwerke	4 462	104	22,5	47	36	7,8	21	34	7,4	17	34	7,4	9
66 Drakestraße	22 446	9 143	40,7	4 544	1 528	6,8	1 112	1 885	8,4	1 213	5 730	25,5	2 219
3 Lankwitz	24 298	7 131	29,4	3 590	1 643	6,8	1 130	1 964	8,1	1 135	3 524	14,5	1 325
67 Lankwitz	24 298	7 131	29,4	3 590	1 643	6,8	1 130	1 964	8,1	1 135	3 524	14,5	1 325
13 Tempelhof	109 631	25 793	23,5	12 215	5 792	5,3	3 962	7 948	7,3	4 263	12 053	11,0	3 990
1 Tempelhof	32 456	7 502	23,1	3 691	1 589	4,9	1 110	2 232	6,9	1 237	3 681	11,3	1 344
68 Alt-Tempelhof	28 761	6 990	24,3	3 439	1 457	5,1	1 021	2 062	7,2	1 150	3 471	12,1	1 268
69 Zentralfliughafen	3 695	512	13,9	252	132	3,6	89	170	4,6	87	210	5,7	76
2 Mariendorf	27 913	6 274	22,5	2 956	1 540	5,5	1 040	1 985	7,1	1 049	2 749	9,9	867
70 Mariendorfer Damm	26 468	5 919	22,4	2 822	1 487	5,5	995	1 868	7,1	995	2 584	9,8	832
71 Lankwitzer Straße	1 445	355	24,6	134	73	5,1	45	117	8,1	54	165	11,4	35
3 Marienfelde	19 843	4 392	22,1	2 066	992	5,0	674	1 510	7,6	800	1 890	9,5	592
72 Mauserstraße	2 340	532	22,7	239	113	4,8	76	162	6,9	73	257	11,0	90
73 Marienfelder Allee	17 503	3 860	22,1	1 827	879	5,0	598	1 348	7,7	727	1 633	9,3	502
4 Lichtenrade	29 419	7 625	25,9	3 502	1 671	5,7	1 138	2 221	7,6	1 177	3 733	12,7	1 187
74 Lichtenrade	29 419	7 625	25,9	3 502	1 671	5,7	1 138	2 221	7,6	1 177	3 733	12,7	1 187
14 Neukölln	180 535	30 934	17,1	14 580	8 611	4,8	5 320	10 195	5,7	5 134	12 128	6,7	4 126
1 Neukölln	88 167	12 555	14,2	5 997	3 424	3,9	1 999	3 888	4,4	2 013	5 243	6,0	1 985
75 Reuterplatz	19 932	3 112	15,6	1 501	806	4,0	465	940	4,7	496	1 366	6,9	540
76 Roseggerstraße	17 540	2 668	15,2	1 310	723	4,1	441	858	4,9	450	1 087	6,2	419
77 Köllnische Heide	9 683	1 260	13,0	558	382	4,0	226	447	4,6	203	431	4,5	129
78 Karl-Marx-Straße	22 989	3 030	13,2	1 466	889	3,9	522	919	4,0	483	1 222	5,3	461
79 Schillerpromenade	18 023	2 485	13,8	1 162	624	3,5	345	724	4,0	381	1 137	6,3	436
2 Britz	23 266	4 067	17,5	1 942	1 224	5,3	790	1 370	5,9	669	1 473	6,3	483
80 Britz	23 266	4 067	17,5	1 942	1 224	5,3	790	1 370	5,9	669	1 473	6,3	483
3 Buckow 1	17 070	3 500	20,5	1 582	938	5,5	618	1 195	7,0	592	1 367	8,0	372
81 Buckow 1	17 070	3 500	20,5	1 582	938	5,5	618	1 195	7,0	592	1 367	8,0	372
4 Buckow 2	21 301	4 171	19,6	2 022	1 206	5,7	797	1 465	6,9	740	1 500	7,0	485
82 Buckow 2	21 301	4 171	19,6	2 022	1 206	5,7	797	1 465	6,9	740	1 500	7,0	485
5 Rudow	30 731	6 641	21,6	3 037	1 819	5,9	1 116	2 277	7,4	1 120	2 545	8,3	801
83 Rudow	30 731	6 641	21,6	3 037	1 819	5,9	1 116	2 277	7,4	1 120	2 545	8,3	801
20 Reinickendorf	147 675	33 629	22,8	15 660	7 766	5,3	5 164	9 695	6,6	5 182	16 168	11,0	5 314
1 Reinickendorf	44 724	7 487	16,7	3 645	2 193	4,9	1 424	2 526	5,7	1 310	2 768	6,2	911
84 Flottenstraße	166	20	12,1	8	8	4,8	4	3	1,8	—	9	5,4	4
85 Residenzstraße	26 599	4 465	16,8	2 179	1 314	4,9	873	1 502	5,7	770	1 649	6,2	536
86 Scharnweberstraße	17 959	3 002	16,7	1 458	871	4,9	547	1 021	5,7	540	1 110	6,2	371
2 Tegel	19 269	4 405	22,9	2 035	1 061	5,5	691	1 292	6,7	671	2 052	10,7	673
87 Flughafen Tegel	671	155	23,1	65	35	5,2	17	62	9,2	34	58	8,6	14
88 Borsigwerke	325	54	16,6	20	17	5,2	6	19	5,9	10	18	5,5	4
89 Alt-Tegel	18 273	4 196	23,0	1 950	1 009	5,5	668	1 211	6,6	627	1 976	10,8	655
3 Konradshöhe	3 681	1 270	34,5	580	230	6,3	172	298	8,1	176	742	20,2	232
90 Konradshöhe	3 681	1 270	34,5	580	230	6,3	172	298	8,1	176	742	20,2	232
4 Heiligensee	9 720	2 766	28,5	1 222	560	5,8	390	708	7,3	352	1 498	15,4	480
91 Heiligensee	9 720	2 766	28,5	1 222	560	5,8	390	708	7,3	352	1 498	15,4	480
5 Frohnau	9 997	4 306	43,1	1 972	591	5,9	439	908	9,1	559	2 807	28,1	974
92 Frohnau	9 997	4 306	43,1	1 972	591	5,9	439	908	9,1	559	2 807	28,1	974
6 Hermsdorf	10 113	3 824	37,8	1 754	667	6,6	465	850	8,4	503	2 307	22,8	786
93 Hermsdorf	10 113	3 824	37,8	1 754	667	6,6	465	850	8,4	503	2 307	22,8	786
7 Waidmannslust	6 426	1 595	24,8	720	354	5,5	226	414	6,4	205	827	12,9	289
94 Waidmannslust	6 426	1 595	24,8	720	354	5,5	226	414	6,4	205	827	12,9	289
8 Lübars	2 993	807	27,0	365	169	5,7	103	219	7,3	127	419	14,0	135
95 Lübars	2 993	807	27,0	365	169	5,7	103	219	7,3	127	419	14,0	135
9 Wittenau	40 752	7 169	17,6	3 367	1 941	4,8	1 254	2 480	6,1	1 279	2 748	6,7	834
96 Alt-Wittenau	40 679	7 153	17,6	3 364	1 935	4,8	1 254	2 476	6,1	1 279	2 742	6,7	831
97 Breitenbachstraße	73	16	21,9	3	6	8,2	—	4	5,5	—	6	8,2	3
Berlin(West)	1 232 709	300 797	24,4	145 053	62 032	5,0	41 292	78 391	6,4	44 220	160 374	13,0	59 541



14. Bevölkerung am Ort der Hauptwohnung in Berlin(West) am 25. Mai 1987 nach dem überwiegenden Lebensunterhalt

Bezirk Ortsteil Statistisches Gebiet	Insgesamt	Erwerbstätigkeit				Arbeitslosen- geld,-hilfe		Rente, Pension Eig. Vermögen, Vermietung, Verpachtung, Altenteil		Zuwendungen, Unterhalt durch Eltern, Ehegatten usw.		Sonstige Unter- stützungen (z. B. Sozial- hilfe, BAföG)	
		insgesamt		darunter weiblich		absolut	%	absolut	%	absolut	%	absolut	%
		absolut	%	absolut	% der Frauen								
		1	2	3	4	5	6	7	8	9	10	11	12
02 Tiergarten	86 380	36 638	42,4	15 241	34,4	3 686	4,3	17 345	20,1	23 315	27,0	5 396	6,3
1 Westhafen	4 204	1 932	46,0	697	35,7	246	5,9	680	16,2	1 061	25,2	285	6,8
2 Turmstraße	45 252	19 129	42,3	7 879	34,3	2 191	4,8	8 858	19,6	12 188	26,9	2 886	6,4
3 Hansaviertel	24 836	10 413	41,9	4 595	34,3	795	3,2	6 125	24,7	6 281	25,3	1 222	4,9
4 Tiergarten	257	127	49,4	43	30,9	8	3,1	66	25,7	53	20,6	3	1,2
5 Lützowplatz	11 831	5 037	42,6	2 027	35,0	446	3,8	1 616	13,7	3 732	31,5	1 000	8,5
03 Wedding	149 555	64 546	43,2	26 300	34,3	7 312	4,9	31 114	20,8	40 031	26,8	6 552	4,4
6 Soldiner Straße	22 103	9 462	42,8	3 745	34,1	1 265	5,7	4 029	18,2	6 246	28,3	1 101	5,0
7 Gesundbrunnen	30 542	13 084	42,8	5 506	34,3	1 310	4,3	6 087	19,9	8 969	29,4	1 092	3,6
8 Humboldthain	13 219	5 740	43,4	2 344	35,3	726	5,5	2 196	16,6	3 962	30,0	595	4,5
9 Leopoldplatz	51 315	22 437	43,7	8 849	34,9	2 858	5,6	9 199	17,9	14 066	27,4	2 755	5,4
10 Rehberge	479	268	56,0	146	51,1	6	1,3	30	6,3	63	13,2	112	23,4
11 Schillerpark	31 897	13 555	42,5	5 710	32,9	1 147	3,6	9 573	30,0	6 725	21,1	897	2,8
06 Kreuzberg	138 594	56 645	40,9	22 843	33,0	8 043	5,8	21 480	15,5	42 332	30,5	10 094	7,3
12 Mehringplatz	13 692	6 047	44,2	2 501	35,9	672	4,9	2 499	18,3	3 617	26,4	857	6,3
13 Moritzplatz	17 890	6 680	37,3	2 905	29,8	853	4,8	4 404	24,6	5 033	28,1	920	5,1
14 Mariannenplatz	21 727	8 328	38,3	3 209	30,3	1 449	6,7	2 494	11,5	7 704	35,5	1 752	8,1
15 Wiener Straße	25 580	9 904	38,7	3 812	30,9	1 700	6,7	3 211	12,6	8 581	33,6	2 184	8,5
16 Urban	44 433	18 999	42,8	7 633	34,9	2 556	5,8	6 489	14,6	13 147	29,6	3 242	7,3
17 Viktoriapark	15 272	6 687	43,8	2 783	36,0	813	5,3	2 383	15,6	4 250	27,8	1 139	7,5
07 Charlottenburg	173 906	76 997	44,3	33 446	35,6	5 076	2,9	41 710	24,0	43 321	24,9	6 802	3,9
18 Volkspark Jungfernheide	10 114	3 793	37,5	1 635	27,9	242	2,4	3 807	37,6	1 907	18,9	365	3,6
19 Goerdelerdamm	8 675	3 381	39,0	1 398	29,9	247	2,9	2 663	30,7	2 018	23,3	366	4,2
20 Charlottenburger Schloß	16 691	7 042	42,2	3 024	32,9	549	3,3	4 370	26,2	3 949	23,7	781	4,7
21 Franklinstraße	2 224	1 044	46,9	405	37,0	90	4,1	360	16,2	612	27,5	118	5,3
22 Richard-Wagner-Platz	39 027	17 151	44,0	7 425	35,4	1 391	3,6	8 391	21,5	10 314	26,4	1 780	4,6
23 Hardenbergstraße	11 919	5 738	48,1	2 377	38,5	383	3,2	2 436	20,4	2 870	24,1	492	4,1
24 Stuttgarter Platz	47 993	22 672	47,2	9 988	39,5	1 610	3,4	9 748	20,3	12 051	25,1	1 912	4,0
25 Olympiastadion	12 406	5 485	44,2	2 297	35,8	145	1,2	2 495	20,1	3 764	30,3	517	4,2
26 Westend	24 857	10 691	43,0	4 897	34,4	419	1,7	7 440	29,9	5 836	23,5	471	1,9
08 Spandau	200 564	89 275	44,5	37 193	34,5	4 759	2,4	47 558	23,7	53 445	26,7	5 527	2,8
1 Spandau	130 318	58 566	44,9	24 475	35,0	3 366	2,6	31 533	24,2	33 041	25,4	3 812	2,9
27 Johannesstift	49 966	21 872	43,8	9 424	34,2	1 036	2,1	12 572	25,2	12 680	25,4	1 806	3,6
28 Werderstraße	7 170	3 237	45,2	1 282	35,0	288	4,0	1 646	23,0	1 754	24,5	245	3,4
29 Spandauer Rathaus	26 106	11 810	45,2	4 847	35,4	889	3,4	5 882	22,5	6 760	25,9	765	2,9
30 Charlottenburger Chaussee	3 075	1 522	49,5	571	37,3	85	2,8	614	20,0	772	25,1	82	2,7
31 Klosterfelde	5 794	2 743	47,3	1 175	37,3	142	2,5	1 418	24,5	1 375	23,7	116	2,0
32 Pichelsdorf	38 207	17 382	45,5	7 176	35,3	926	2,4	9 401	24,6	9 700	25,4	798	2,1
2 Haselhorst	12 089	5 066	41,9	2 145	31,9	319	2,6	3 525	29,2	2 918	24,1	261	2,2
33 Zitadelle	1 553	577	37,2	205	26,4	59	3,8	301	19,4	544	35,0	72	4,6
34 Gartenfelder Straße	10 536	4 489	42,6	1 940	32,6	260	2,5	3 224	30,6	2 374	22,5	189	1,8
3 Siemensstadt	11 456	4 784	41,8	1 980	31,9	274	2,4	3 101	27,1	3 128	27,3	169	1,5
35 Schuckertdamm	10 539	4 321	41,0	1 786	31,1	248	2,4	2 925	27,8	2 885	27,4	160	1,5
36 Siemenswerke	917	463	50,5	194	41,5	26	2,8	176	19,2	243	26,5	9	1,0
4 Staaken	32 000	14 500	45,3	6 150	35,3	651	2,0	6 912	21,6	9 182	28,7	755	2,4
37 Staaken	32 000	14 500	45,3	6 150	35,3	651	2,0	6 912	21,6	9 182	28,7	755	2,4
5 Gatow	3 826	1 562	40,8	621	31,7	39	1,0	693	18,1	1 239	32,4	293	7,7
38 Gatow	3 826	1 562	40,8	621	31,7	39	1,0	693	18,1	1 239	32,4	293	7,7
6 Kladow	10 875	4 797	44,1	1 822	33,4	110	1,0	1 794	16,5	3 937	36,2	237	2,2
39 Kladow	10 875	4 797	44,1	1 822	33,4	110	1,0	1 794	16,5	3 937	36,2	237	2,2
09 Wilmersdorf	139 070	61 702	44,4	27 595	35,4	3 047	2,2	36 333	26,1	34 005	24,5	3 983	2,9
1 Wilmersdorf	105 664	47 734	45,2	21 560	36,5	2 547	2,4	27 205	25,8	25 271	23,9	2 907	2,8
40 Joachim-Friedrich-Straße	12 767	6 131	48,0	2 735	39,4	383	3,0	2 900	22,7	2 956	23,2	397	3,1
41 Fehrbelliner Platz	12 870	6 059	47,1	2 728	38,3	320	2,5	3 142	24,4	3 037	23,6	312	2,4
42 Schaperstraße	4 715	2 161	45,8	954	36,9	144	3,1	1 200	25,5	968	20,5	242	5,1
43 Hohenzollernplatz	34 201	15 574	45,5	7 071	37,0	820	2,4	8 807	25,8	8 005	23,4	995	2,9
44 Bundesplatz	21 810	9 873	45,3	4 462	36,4	480	2,2	5 629	25,8	5 302	24,3	526	2,4
45 Rüdeshheimer Platz	19 301	7 936	41,1	3 610	32,7	400	2,1	5 527	28,6	5 003	25,9	435	2,3
2 Schmargendorf	20 546	8 567	41,7	3 756	32,1	316	1,5	5 980	29,1	5 269	25,6	414	2,0
46 Schmargendorf	20 546	8 567	41,7	3 756	32,1	316	1,5	5 980	29,1	5 269	25,6	414	2,0
3 Grunewald	12 860	5 401	42,0	2 279	31,6	184	1,4	3 148	24,5	3 465	26,9	662	5,2
47 Grunewaldsee	139	73	52,5	27	41,5	3	2,2	24	17,3	36	25,9	3	2,2
48 Koenigsallee	12 721	5 328	41,9	2 252	31,5	181	1,4	3 124	24,6	3 429	27,0	659	5,2
10 Zehlendorf	94 782	37 959	40,1	15 590	30,1	1 011	1,1	21 656	22,9	30 571	32,3	3 585	3,8
1 Zehlendorf	58 982	23 929	40,6	10 041	30,7	695	1,2	14 884	25,2	17 853	30,3	1 621	2,8
49 Teltower Damm	33 256	13 887	41,8	5 910	32,1	457	1,4	8 271	24,9	9 779	29,4	862	2,6
50 Argentinische Allee	25 726	10 042	39,0	4 131	28,9	238	0,9	6 613	25,7	8 074	31,4	759	3,0
2 Dahlem	10 975	4 483	40,9	1 741	30,4	87	0,8	1 939	17,7	3 994	36,4	472	4,3
51 Dahlem	10 975	4 483	40,9	1 741	30,4	87	0,8	1 939	17,7	3 994	36,4	472	4,3
3 Nikolassee	14 551	5 464	37,6	2 159	27,8	141	1,0	2 836	19,5	5 543	38,1	567	3,9
52 Nikolassee	14 551	5 464	37,6	2 159	27,8	141	1,0	2 836	19,5	5 543	38,1	567	3,9
4 Wannsee	10 274	4 083	39,7	1 649	29,9	88	0,9	1 997	19,4	3 181	31,0	925	9,0
53 Wannsee	10 274	4 083	39,7	1 649	29,9	88	0,9	1 997	19,4	3 181	31,0	925	9,0

Noch: 14. Bevölkerung am Ort der Hauptwohnung in Berlin (West) am 25. Mai 1987 nach dem überwiegenden Lebensunterhalt

Bezirk Ortsteil Statistisches Gebiet	Insgesamt	Erwerbstätigkeit				Arbeitslosen- geld,-hilfe		Rente, Pension Eig. Vermögen, Vermietung, Verpachtung, Altenteil		Zuwendungen, Unterhalt durch Eltern, Ehegatten usw.		Sonstige Unter- stützungen (z.B. Sozial- hilfe, BAföG)	
		insgesamt		darunter weiblich		absolut	%	absolut	%	absolut	%	absolut	%
		absolut	%	absolut	% der Frauen								
		1	2	3	4	5	6	7	8	9	10	11	12
11 Schöneberg	144 813	63 823	44,1	27 428	35,8	5 380	3,7	29 027	20,0	39 407	27,2	7 176	5,0
1 Schöneberg	118 355	51 220	43,3	21 804	35,0	4 706	4,0	23 742	20,1	32 297	27,3	6 390	5,4
54 John-F.-Kennedy-Platz	28 008	12 366	44,2	5 295	35,7	1 104	3,9	5 608	20,0	7 493	26,8	1 437	5,1
55 Bayerisches Viertel	27 711	11 974	43,2	5 270	34,9	942	3,4	6 648	24,0	6 814	24,6	1 333	4,8
56 Nollendorfplatz	16 365	6 853	41,9	2 828	33,7	783	4,8	2 686	16,4	4 827	29,5	1 216	7,4
57 Großgörschenstraße	22 611	9 955	44,0	3 997	36,4	1 242	5,5	3 079	13,6	6 752	29,9	1 583	7,0
58 Tempelhofer Weg	5 532	2 190	39,6	938	30,8	178	3,2	1 539	27,8	1 381	25,0	244	4,4
59 Priesterweg	1 017	306	30,1	142	23,2	26	2,6	437	43,0	228	22,4	20	2,0
60 Rubensstraße	17 111	7 576	44,3	3 334	36,0	431	2,5	3 745	21,9	4 802	28,1	557	3,3
2 Friedenau													
61 Friedenau	26 458	12 603	47,6	5 624	39,3	674	2,6	5 285	20,0	7 110	26,9	786	3,0
12 Steglitz	180 606	78 323	43,4	33 965	33,8	3 197	1,8	45 045	24,9	48 915	27,1	5 126	2,8
1 Steglitz	68 135	29 844	43,8	13 323	34,7	1 387	2,0	18 312	26,9	16 775	24,6	1 817	2,7
62 Schloßstraße	20 598	9 474	46,0	4 168	37,0	413	2,0	4 528	22,0	5 459	26,5	724	3,5
63 Albrechtstraße	47 537	20 370	42,9	9 155	33,8	974	2,1	13 784	29,0	11 316	23,8	1 093	2,3
2 Lichterfelde	71 380	31 347	43,9	13 288	34,1	1 061	1,5	15 552	21,8	21 545	30,2	1 875	2,6
64 Ostpreußendamm	32 495	14 242	43,8	5 935	33,4	530	1,6	7 058	21,7	9 862	30,4	803	2,5
65 Goerzwerke	1 078	346	32,1	138	32,0	6	0,6	154	14,3	440	40,8	132	12,2
66 Drakestraße	37 807	16 759	44,3	7 215	34,7	525	1,4	8 340	22,1	11 243	29,7	940	2,5
3 Lankwitz													
67 Lankwitz	41 091	17 132	41,7	7 354	31,9	749	1,8	11 181	27,2	10 595	25,8	1 434	3,5
13 Tempelhof	178 467	79 228	44,4	33 599	34,3	3 529	2,0	44 557	25,0	46 862	26,3	4 291	2,4
1 Tempelhof	53 869	23 456	43,5	10 313	34,1	1 350	2,5	15 981	29,7	11 821	21,9	1 261	2,3
68 Alt-Tempelhof	47 780	20 883	43,7	9 209	34,3	1 115	2,3	13 993	29,3	10 747	22,5	1 042	2,2
69 Zentralflughafen	6 089	2 573	42,3	1 104	32,6	235	3,9	1 988	32,7	1 074	17,6	219	3,6
2 Mariendorf	45 879	20 275	44,2	8 586	33,8	793	1,7	12 494	27,2	11 265	24,6	1 052	2,3
70 Mariendorfer Damm	43 864	19 152	43,7	8 194	33,5	751	1,7	12 258	28,0	10 868	24,3	1 035	2,4
71 Lankwitzer Straße	2 015	1 123	55,7	392	43,1	42	2,1	236	11,7	597	29,6	17	0,8
3 Marienfelde	31 435	14 118	44,9	5 919	35,3	641	2,0	6 181	19,7	9 349	29,7	1 146	3,7
72 Mauserstraße	3 407	1 638	48,1	690	40,9	59	1,7	429	12,6	904	26,5	377	11,1
73 Marienfelder Allee	28 028	12 480	44,5	5 229	34,7	582	2,1	5 752	20,5	8 445	30,1	769	2,7
4 Lichtenrade													
74 Lichtenrade	47 284	21 379	45,2	8 781	34,5	745	1,6	9 901	20,9	14 427	30,5	832	1,8
14 Neukölln	287 993	126 598	44,0	52 321	34,5	10 326	3,6	64 505	22,4	76 187	26,5	10 377	3,6
1 Neukölln	139 930	60 804	43,5	24 524	34,3	7 106	5,1	27 909	19,9	36 352	26,0	7 759	5,5
75 Reuterplatz	31 677	13 920	43,9	5 675	35,0	1 618	5,1	6 349	20,0	7 943	25,1	1 847	5,8
76 Roseggerstraße	27 705	12 288	44,4	5 062	35,3	1 296	4,7	6 050	21,8	6 767	24,4	1 304	4,7
77 Kölnische Heide	15 715	6 489	41,3	2 665	32,3	630	4,0	3 467	22,1	4 357	27,7	772	4,9
78 Karl-Marx-Straße	36 232	15 790	43,6	6 310	34,5	1 873	5,2	6 504	18,0	9 986	27,6	2 079	5,7
79 Schillerpromenade	28 601	12 317	43,1	4 812	33,4	1 689	5,9	5 539	19,4	7 299	25,5	1 757	6,1
2 Britz													
80 Britz	38 094	16 072	42,2	6 798	32,5	936	2,5	11 638	30,6	8 542	22,4	906	2,4
3 Buckow 1													
81 Buckow 1	26 730	12 354	46,2	5 049	35,6	567	2,1	5 755	21,5	7 703	28,8	351	1,3
4 Buckow 2													
82 Buckow 2	35 386	14 989	42,4	6 644	33,5	784	2,2	9 949	28,1	9 022	25,5	642	1,8
5 Rudow ..													
83 Rudow	47 853	22 379	46,8	9 306	36,8	933	2,0	9 254	19,3	14 568	30,4	719	1,5
20 Reinickendorf	237 979	104 807	44,0	43 385	33,8	5 104	2,1	58 109	24,4	63 700	26,8	6 259	2,6
1 Reinickendorf	71 530	31 958	44,7	13 716	35,0	1 942	2,7	19 925	27,9	15 960	22,3	1 745	2,4
84 Flottenstraße	235	127	54,0	44	40,7	6	2,6	37	15,7	61	26,0	4	1,7
85 Residenzstraße	42 899	18 945	44,2	8 113	34,2	1 212	2,8	12 469	29,1	9 203	21,5	1 070	2,5
86 Scharnweberstraße	28 396	12 866	45,4	5 559	36,0	724	2,6	7 419	26,1	6 696	23,6	671	2,4
2 Tegel	31 814	13 545	42,8	5 530	32,4	760	2,4	9 378	29,7	7 356	23,3	575	1,8
87 Flughafen Tegel	993	469	47,2	175	36,8	20	2,0	231	23,3	259	26,1	14	1,4
88 Borsigwerke	450	221	49,1	89	40,1	17	3,8	78	17,3	91	20,2	43	9,6
89 Alt-Tegel	30 171	12 855	42,6	5 266	32,2	723	2,4	9 069	30,1	7 006	23,2	518	1,7
3 Konradshöhe													
90 Konradshöhe	5 874	2 620	44,6	1 011	33,1	81	1,4	1 029	17,5	1 935	32,9	209	3,6
4 Heiligensee													
91 Heiligensee	15 490	6 945	44,8	2 728	34,0	194	1,3	3 032	19,6	4 898	31,6	421	2,7
5 Frohnau													
92 Frohnau	16 644	7 047	42,3	2 711	30,8	144	0,9	3 437	20,7	5 630	33,8	386	2,3
6 Hermsdorf													
93 Hermsdorf	16 450	7 258	44,1	2 826	32,5	171	1,0	3 390	20,6	5 384	32,7	247	1,5
7 Waidmannslust													
94 Waidmannslust	10 346	4 561	44,1	1 917	34,3	239	2,3	2 174	21,0	2 988	28,9	384	3,7
8 Lübars													
95 Lübars	4 587	2 110	46,0	807	34,0	85	1,9	766	16,7	1 572	34,3	54	1,2
9 Wittenau													
96 Alt-Wittenau	65 444	28 763	44,0	12 139	34,1	1 488	2,3	14 978	22,9	17 977	27,5	2 238	3,4
97 Breitenbachstraße	65 344	28 708	43,9	12 123	34,1	1 488	2,3	14 967	22,9	17 943	27,5	2 238	3,4
	100	55	55,0	16	34,8	—	—	11	11,0	34	34,0	—	—
Berlin (West)	2 012 709	876 541	43,6	368 906	34,3	60 470	3,0	458 439	22,8	542 091	26,9	75 168	3,7

**15. Bevölkerung am Ort der Hauptwohnung in Berlin (West) am 25. Mai 1987 nach Beteiligung am Erwerbsleben, Geschlecht und Staatsangehörigkeit**

Bezirk Ortsteil Statistisches Gebiet	Ins- gesamt	Erwerbspersonen		Erwerbstätige					Erwerbslose		
		ins- gesamt	dar- unter weib- lich	insgesamt		und zwar			ins- gesamt	und zwar	
				absolut	% der Spalte 1	weiblich		nicht- deutsch		weib- lich	nicht- deutsch
						absolut	% der Frauen				
1	2	3	4	5	6	7	8	9	10	11	
02 Tiergarten	86 380	44 450	18 613	38 618	44,7	16 412	37,1	6 551	5 832	2 201	268
1 Westhafen	4 204	2 384	860	2 015	47,9	740	37,9	357	369	120	76
2 Turmstraße	45 252	23 614	9 735	20 173	44,6	8 484	36,9	4 173	3 441	1 251	820
3 Hansaviertel	24 836	12 328	5 504	11 030	44,4	4 959	37,0	1 059	1 298	545	200
4 Tiergarten	257	140	51	129	50,2	45	32,4	5	11	6	3
5 Lützowplatz	11 831	5 984	2 463	5 271	44,6	2 184	37,7	957	713	279	169
03 Wedding	149 555	77 510	31 697	67 154	44,9	27 897	36,4	13 306	10 356	3 800	2 611
6 Soldiner Straße	22 103	11 667	4 625	9 820	44,4	3 970	36,2	2 122	1 847	655	517
7 Gesundbrunnen	30 542	15 444	6 582	13 598	44,5	5 833	36,4	2 415	1 846	749	469
8 Humboldthain	13 219	6 998	2 852	6 000	45,4	2 491	37,5	1 527	998	361	273
9 Leopoldplatz	51 315	27 345	10 746	23 312	45,4	9 347	36,9	5 917	4 033	1 399	1 107
10 Rehberge	479	294	162	281	58,7	156	54,6	49	13	6	5
11 Schillerpark	31 897	15 762	6 730	14 143	44,3	6 100	35,2	1 276	1 619	630	240
06 Kreuzberg	138 594	71 736	28 971	59 361	42,8	24 346	35,2	15 411	12 375	4 625	3 078
12 Mehringplatz	13 692	7 241	3 010	6 272	45,8	2 632	37,8	931	969	378	163
13 Moritzplatz	17 890	8 266	3 588	7 005	39,2	3 100	31,7	1 487	1 261	488	326
14 Mariannenplatz	21 727	10 953	4 230	8 751	40,3	3 424	32,3	3 851	2 202	806	805
15 Wiener Straße	25 580	13 071	5 028	10 411	40,7	4 057	32,9	3 560	2 660	971	685
16 Urban	44 433	23 930	9 633	19 951	44,9	8 170	37,3	4 507	3 979	1 463	890
17 Viktoriapark	15 272	8 275	3 482	6 971	45,7	2 963	38,3	1 075	1 304	519	209
07 Charlottenburg	173 906	89 543	39 806	81 518	46,9	36 437	38,8	9 717	8 025	3 369	1 477
18 Volkspark Jungfernheide	10 114	4 353	1 946	3 985	39,4	1 775	30,3	284	368	171	42
19 Goerdelerdamm	8 675	3 941	1 682	3 579	41,3	1 533	32,8	265	362	149	50
20 Charlottenburger Schloß	16 691	8 177	3 557	7 370	44,2	3 234	35,2	976	807	323	142
21 Franklinstraße	2 224	1 232	481	1 096	49,3	433	39,6	195	136	48	37
22 Richard-Wagner-Platz	39 027	20 260	8 945	18 038	46,2	8 000	38,2	3 056	2 222	945	529
23 Hardenbergstraße	11 919	6 753	2 873	6 127	51,4	2 612	42,3	865	626	261	113
24 Stuttgarter Platz	47 993	26 472	11 822	23 934	49,9	10 809	42,7	3 122	2 538	1 013	472
25 Olympiastadion	12 406	6 218	2 757	5 955	48,0	2 631	41,0	312	263	126	30
26 Westend	24 857	12 137	5 743	11 434	46,0	5 410	38,0	642	703	333	62
08 Spandau	200 564	101 575	43 835	94 312	47,0	40 750	37,8	7 146	7 263	3 085	861
1 Spandau	130 318	66 791	28 759	61 712	47,4	26 664	38,1	4 959	5 079	2 095	608
27 Johannesstift	49 966	24 828	11 089	23 198	46,4	10 365	37,6	1 141	1 630	724	129
28 Werderstraße	7 170	3 756	1 489	3 385	47,2	1 372	37,5	333	371	117	37
29 Spandauer Rathaus	26 106	13 633	5 704	12 323	47,2	5 201	38,0	1 849	1 310	503	247
30 Charlottenburger Chaussee	3 075	1 725	681	1 602	52,1	628	41,1	170	123	53	20
31 Klosterfelde	5 794	3 087	1 361	2 867	49,5	1 266	40,2	193	220	95	21
32 Pichelsdorf	38 207	19 762	8 435	18 337	48,0	7 832	38,5	1 273	1 425	603	154
2 Haselhorst	12 089	5 825	2 520	5 329	44,1	2 324	34,6	399	496	196	49
33 Zitadelle	1 553	706	251	614	39,5	226	29,1	125	92	25	16
34 Gartenfelder Straße	10 536	5 119	2 269	4 715	44,8	2 098	35,3	274	404	171	33
3 Siemensstadt	11 456	5 472	2 365	5 062	44,2	2 165	34,9	816	410	200	103
35 Schuckertdamm	10 539	4 948	2 137	4 573	43,4	1 955	34,0	741	375	182	92
36 Siemenswerke	917	524	228	489	53,3	210	45,0	75	35	18	11
4 Staaken	32 000	16 375	7 260	15 364	48,0	6 797	39,1	774	1 011	463	78
5 Gatow	3 826	1 761	738	1 681	43,9	701	35,8	60	80	37	13
6 Kladow	10 875	5 351	2 193	5 164	47,5	2 099	38,4	138	187	94	10
09 Wilmersdorf	139 070	70 554	32 449	65 637	47,2	30 274	38,8	5 051	4 917	2 175	660
1 Wilmersdorf	105 664	54 633	25 251	50 548	47,8	23 455	39,7	4 144	4 085	1 796	568
40 Joachim-Friedrich-Straße	12 767	7 095	3 236	6 491	50,8	2 969	42,8	568	604	267	93
41 Fehrbelliner Platz	12 870	6 918	3 188	6 386	49,6	2 950	41,4	551	532	238	79
42 Schaperstraße	4 715	2 501	1 117	2 293	48,6	1 034	39,9	252	208	83	35
43 Hohenzollernplatz	34 201	17 770	8 236	16 469	48,2	7 681	40,2	1 389	1 301	555	190
44 Bundesplatz	21 810	11 180	5 186	10 421	47,8	4 844	39,5	792	759	342	94
45 Rüdeshheimer Platz	19 301	9 169	4 288	8 488	44,0	3 977	36,0	592	681	311	77
2 Schmargendorf	20 546	9 691	4 427	9 187	44,7	4 195	35,9	496	504	232	50
46 Schmargendorf	12 860	6 230	2 771	5 902	45,9	2 624	36,4	411	328	147	42
3 Grunewald	139	80	32	76	54,7	28	43,1	—	4	4	—
47 Grunewaldsee	12 721	6 150	2 739	5 826	45,8	2 596	36,3	411	324	143	42
48 Koenigsallee	94 782	43 640	19 135	41 719	44,0	18 228	35,2	2 064	1 921	907	193
1 Zehlendorf	58 982	27 359	12 190	26 069	44,2	11 573	35,4	1 189	1 290	617	141
49 Teiltower Damm	33 256	15 778	7 071	14 989	45,1	6 703	36,4	730	789	368	79
50 Argentinische Allee	25 726	11 581	5 119	11 080	43,1	4 870	34,1	459	501	249	62
2 Dahlem	10 975	5 262	2 235	5 085	46,3	2 153	37,6	332	177	82	10
51 Dahlem	14 551	6 305	2 698	6 037	41,5	2 561	32,9	315	268	137	26
3 Nikolassee	10 274	4 714	2 012	4 528	44,1	1 941	35,2	228	186	71	16
52 Nikolassee	53 Wannsee										

Noch: 15. Bevölkerung am Ort der Hauptwohnung in Berlin(West) am 25. Mai 1987 nach Beteiligung am Erwerbsleben, Geschlecht und Staatsangehörigkeit

Bezirk Ortsteil Statistisches Gebiet	Ins- gesamt	Erwerbspersonen		Erwerbstätige					Erwerbslose		
		ins- gesamt	dar- unter weib- lich	insgesamt		und zwar		nicht- deutsch	ins- gesamt	und zwar	
				absolut	% der Spalte 1	weiblich				weib- lich	nicht- deutsch
						absolut	% der Frauen				
1	2	3	4	5	6	7	8	9	10	11	
11 Schöneberg	144 813	76 127	33 242	67 363	46,5	29 649	38,7	10 291	8 764	3 593	1 931
1 Schöneberg	118 355	61 665	26 645	54 022	45,6	23 534	37,8	9 303	7 643	3 111	1 773
54 John-F.-Kennedy-Platz	28 008	14 817	6 432	13 083	46,7	5 733	38,6	2 150	1 734	699	386
55 Bayerisches Viertel	27 711	14 279	6 382	12 686	45,8	5 731	37,9	1 460	1 593	651	336
56 Nollendorfplatz	16 365	8 411	3 545	7 167	43,8	3 010	35,9	1 883	1 244	535	331
57 Großgörschenstraße	22 611	12 480	5 041	10 464	46,3	4 293	39,1	2 588	2 016	748	506
58 Tempelhofer Weg	5 532	2 613	1 141	2 307	41,7	1 016	33,3	286	306	125	58
59 Priesterweg	1 017	364	165	328	32,3	155	25,3	26	36	10	6
60 Rubensstraße	17 111	8 701	3 939	7 987	46,7	3 596	38,8	910	714	343	150
2 Friedenau	26 458	14 462	6 597	13 341	50,4	6 115	42,7	988	1 121	482	158
61 Friedenau	26 458	14 462	6 597	13 341	50,4	6 115	42,7	988	1 121	482	158
12 Steglitz	180 606	88 709	40 160	83 445	46,2	37 674	37,5	4 617	5 264	2 486	522
1 Steglitz	68 135	33 920	15 661	31 666	46,5	14 623	38,1	2 088	2 254	1 038	231
62 Schloßstraße	20 598	10 747	4 850	10 058	48,8	4 578	40,6	771	689	272	83
63 Albrechtstraße	47 537	23 173	10 811	21 608	45,5	10 045	37,0	1 317	1 665	766	148
2 Lichterfelde	71 380	35 441	15 813	33 581	47,1	14 907	38,3	1 831	1 860	906	200
64 Ostpreußendamm	32 495	16 162	7 123	15 254	46,9	6 663	37,5	703	908	460	101
65 Goerzwerke	1 078	385	163	373	34,6	156	36,2	35	12	7	3
66 Drakestraße	37 807	18 894	8 527	17 954	47,5	8 088	38,9	893	940	439	96
3 Lankwitz	41 091	19 348	8 686	18 198	44,3	8 144	35,3	898	1 150	542	91
67 Lankwitz	41 091	19 348	8 686	18 198	44,3	8 144	35,3	898	1 150	542	91
13 Tempelhof	178 467	89 476	39 636	83 818	47,0	36 890	37,7	4 402	5 658	2 746	549
1 Tempelhof	53 869	26 741	12 124	24 671	45,8	11 170	36,9	1 996	2 070	954	261
68 Alt-Tempelhof	47 780	23 722	10 826	22 004	46,1	10 015	37,3	1 615	1 718	811	208
69 Zentralf Flughafen	6 089	3 019	1 298	2 667	43,8	1 155	34,1	381	352	143	53
2 Mariendorf	45 879	22 658	9 989	21 358	46,6	9 352	36,9	1 053	1 300	637	122
70 Mariendorfer Damm	43 864	21 408	9 526	20 173	46,0	8 921	36,5	963	1 235	605	116
71 Lankwitzer Straße	2 015	1 250	463	1 185	58,8	431	47,4	90	65	32	6
3 Marienfelde	31 435	16 016	7 013	14 922	47,5	6 480	38,7	711	1 094	533	95
72 Mausersstraße	3 407	1 864	796	1 717	50,4	752	44,5	57	147	44	6
73 Marienfelder Allee	28 028	14 152	6 217	13 205	47,1	5 728	38,0	654	947	489	89
4 Lichtenrade	47 284	24 061	10 510	22 867	48,4	9 888	38,8	642	1 194	622	71
74 Lichtenrade	47 284	24 061	10 510	22 867	48,4	9 888	38,8	642	1 194	622	71
14 Neukölln	287 993	148 309	62 927	132 960	46,2	56 571	37,3	15 646	15 349	6 356	2 792
1 Neukölln	139 930	73 893	30 121	63 430	45,3	26 158	36,6	12 692	10 463	3 963	2 317
75 Reuterplatz	31 677	16 879	6 982	14 511	45,8	6 041	37,3	2 684	2 368	941	519
76 Roseggerstraße	27 705	14 673	6 092	12 799	46,2	5 394	37,6	2 084	1 874	698	388
77 Köllnische Heide	15 715	7 758	3 292	6 793	43,2	2 862	34,7	1 028	965	430	199
78 Karl-Marx-Straße	36 232	19 253	7 753	16 470	45,5	6 727	36,8	3 901	2 783	1 026	663
79 Schillerpromenade	28 601	15 330	6 002	12 857	45,0	5 134	35,6	2 995	2 473	868	548
2 Britz	38 094	18 310	8 012	16 904	44,4	7 364	35,2	1 042	1 406	648	153
80 Britz	38 094	18 310	8 012	16 904	44,4	7 364	35,2	1 042	1 406	648	153
3 Buckow 1	26 730	13 908	5 971	13 085	49,0	5 571	39,3	457	823	400	57
81 Buckow 1	26 730	13 908	5 971	13 085	49,0	5 571	39,3	457	823	400	57
4 Buckow 2	35 386	16 988	7 793	15 786	44,6	7 197	36,3	675	1 202	596	111
82 Buckow 2	35 386	16 988	7 793	15 786	44,6	7 197	36,3	675	1 202	596	111
5 Rudow	47 853	25 210	11 030	23 755	49,6	10 281	40,6	780	1 455	749	154
83 Rudow	47 853	25 210	11 030	23 755	49,6	10 281	40,6	780	1 455	749	154
20 Reinickendorf	237 979	119 307	51 412	111 430	46,8	48 021	37,4	6 056	7 877	3 391	845
1 Reinickendorf	71 530	36 394	16 022	33 485	46,8	14 795	37,7	2 705	2 909	1 227	381
84 Flottenstraße	235	142	49	135	57,5	49	45,4	9	7	—	—
85 Residenzstraße	42 899	21 639	9 478	19 827	46,2	8 728	36,8	1 587	1 812	754	222
86 Scharnweberstraße	28 396	14 613	6 491	13 523	47,6	6 018	39,0	1 109	1 090	473	159
2 Tegel	31 614	15 444	6 513	14 335	45,3	6 073	35,6	816	1 109	440	124
87 Flughafen Tegel	993	525	200	497	50,1	192	40,3	25	28	8	—
88 Borsigwerke	450	254	109	230	51,1	95	42,8	20	24	14	7
89 Alt-Tegel	30 171	14 665	6 204	13 608	45,1	5 786	35,4	771	1 057	418	117
3 Konradshöhe	5 874	2 961	1 230	2 822	48,0	1 163	38,1	63	139	67	5
90 Konradshöhe	5 874	2 961	1 230	2 822	48,0	1 163	38,1	63	139	67	5
4 Heiligensee	15 490	7 835	3 298	7 491	48,4	3 131	39,0	131	344	167	20
91 Heiligensee	15 490	7 835	3 298	7 491	48,4	3 131	39,0	131	344	167	20
5 Frohnau	16 644	8 041	3 333	7 748	46,6	3 200	36,4	182	293	133	20
92 Frohnau	16 644	8 041	3 333	7 748	46,6	3 200	36,4	182	293	133	20
6 Hermsdorf	16 450	8 252	3 457	7 939	48,3	3 310	38,1	176	313	147	12
93 Hermsdorf	16 450	8 252	3 457	7 939	48,3	3 310	38,1	176	313	147	12
7 Waidmannslust	10 346	5 277	2 292	4 889	47,3	2 130	38,1	169	388	162	32
94 Waidmannslust	10 346	5 277	2 292	4 889	47,3	2 130	38,1	169	388	162	32
8 Lübars	4 587	2 382	967	2 256	49,2	909	38,3	61	126	58	—
95 Lübars	4 587	2 382	967	2 256	49,2	909	38,3	61	126	58	—
9 Wittenau	65 444	32 721	14 300	30 465	46,6	13 310	37,4	1 753	2 256	990	251
96 Alt-Wittenau	65 344	32 655	14 279	30 402	46,5	13 289	37,3	1 753	2 253	990	251
97 Breitenbachstraße	100	66	21	63	63,0	21	45,7	—	3	—	—
Berlin (West)	2 012 709	1 020 936	441 883	927 335	46,1	403 149	37,4	100 258	93 601	38 734	16 787

16. Erwerbstätige am Ort der Hauptwohnung in Berlin (West) am 25. Mai 1987 nach der Stellung im Beruf

Bezirk Ortsteil Statistisches Gebiet	Ins- gesamt	Selbständige, Mithelfende Familien- angehörige		Beamte, Richter usw.		Angestellte		Arbeiter		Auszu- bildende	
		abs.	%	abs.	%	abs.	%	abs.	%	abs.	%
		1	2	3	4	5	6	7	8	9	10
02 Tiergarten	38 618	2 747	7,1	2 651	6,9	15 464	40,0	15 989	41,4	1 767	4,6
1 Westhafen	2 015	111	5,5	91	4,5	677	33,6	1 040	51,6	96	4,8
2 Turmstraße	20 173	1 165	5,8	1 040	5,2	7 073	35,1	9 911	49,1	984	4,9
3 Hansaviertel	11 030	905	8,2	1 134	10,3	5 078	46,0	3 417	31,0	496	4,5
4 Tiergarten	129	12	9,3	17	13,2	51	39,5	46	35,7	3	2,3
5 Lützowplatz	5 271	554	10,5	369	7,0	2 585	49,0	1 575	29,9	188	3,6
03 Wedding	67 154	2 897	4,3	3 557	5,3	22 062	32,9	35 423	52,8	3 215	4,8
6 Soldiner Straße	9 820	429	4,4	410	4,2	2 951	30,1	5 574	56,8	456	4,6
7 Gesundbrunnen	13 598	540	4,0	726	5,3	4 344	32,0	7 338	54,0	650	4,8
8 Humboldthain	6 000	261	4,4	252	4,2	1 884	31,4	3 299	55,0	304	5,1
9 Leopoldplatz	23 312	1 017	4,4	954	4,1	7 264	31,2	12 966	55,6	1 111	4,8
10 Rehberge	281	—	—	—	—	173	61,6	74	26,3	34	12,1
11 Schillerpark	14 143	650	4,6	1 215	8,6	5 446	38,5	6 172	43,6	660	4,7
06 Kreuzberg	59 361	4 516	7,6	2 598	4,4	19 022	32,0	30 093	50,7	3 132	5,3
12 Mehringplatz	6 272	401	6,4	403	6,4	2 593	41,3	2 633	42,0	242	3,9
13 Moritzplatz	7 005	386	5,5	309	4,4	2 233	31,9	3 667	52,4	410	5,9
14 Mariannenplatz	8 751	571	6,5	197	2,3	1 944	22,2	5 503	62,9	536	6,1
15 Wiener Straße	10 411	800	7,7	292	2,8	2 747	26,4	6 035	58,0	537	5,2
16 Urban	19 951	1 664	8,3	997	5,0	6 834	34,3	9 387	47,1	1 069	5,4
17 Viktoriapark	6 971	694	10,0	400	5,7	2 671	38,3	2 868	41,1	338	4,9
07 Charlottenburg	81 518	9 597	11,8	7 375	9,1	38 107	46,8	23 155	28,4	3 284	4,0
18 Volkspark Jungfernheide	3 985	152	3,8	320	8,0	1 818	45,6	1 500	37,6	195	4,9
19 Goerdelerdamm	3 579	161	4,5	292	8,2	1 556	43,5	1 371	38,3	199	5,6
20 Charlottenburger Schloß	7 370	511	6,9	485	6,6	3 116	42,3	2 887	39,2	371	5,0
21 Franklinstraße	1 096	82	7,5	58	5,3	444	40,5	460	42,0	52	4,7
22 Richard-Wagner-Platz	18 038	1 662	9,2	1 440	8,0	7 818	43,3	6 371	35,3	747	4,1
23 Hardenbergstraße	6 127	1 235	20,2	494	8,1	2 944	48,1	1 267	20,7	187	3,1
24 Stuttgarter Platz	23 934	3 274	13,7	2 052	8,6	11 322	47,3	6 397	26,7	889	3,7
25 Olympiastadion	5 955	1 032	17,3	930	15,6	3 157	53,0	672	11,3	164	2,8
26 Westend	11 434	1 488	13,0	1 304	11,4	5 932	51,9	2 230	19,5	480	4,2
08 Spandau	94 312	5 655	6,0	9 077	9,6	40 176	42,6	34 475	36,6	4 929	5,2
1 Spandau	61 712	3 370	5,5	5 726	9,3	25 499	41,3	23 912	38,8	3 205	5,2
27 Johannesstift	23 198	1 113	4,8	2 274	9,8	10 003	43,1	8 440	36,4	1 368	5,9
28 Werderstraße	3 385	117	3,5	299	8,8	1 318	38,9	1 468	43,4	183	5,4
29 Spandauer Rathaus	12 323	562	4,6	924	7,5	4 437	36,0	5 883	47,7	517	4,2
30 Charlottenburger Chaussee	1 602	96	6,0	139	8,7	617	38,5	635	39,6	115	7,2
31 Klosterfelde	2 867	173	6,0	276	9,6	1 261	44,0	1 022	35,7	135	4,7
32 Pichelsdorf	18 337	1 309	7,1	1 814	9,9	7 863	42,9	6 464	35,3	887	4,8
2 Haselhorst	5 329	198	3,7	438	8,2	2 330	43,7	2 110	39,6	253	4,8
33 Zitadelle	614	31	5,1	32	5,2	194	31,6	312	50,8	45	7,3
34 Gartenfelder Straße	4 715	167	3,5	406	8,6	2 136	45,3	1 798	38,1	208	4,4
3 Siemensstadt	5 062	198	3,9	259	5,1	2 164	42,8	2 187	43,2	254	5,0
35 Schuckertdamm	4 573	178	3,9	231	5,1	1 952	42,7	1 983	43,4	229	5,0
36 Siemenswerke	489	20	4,1	28	5,7	212	43,4	204	41,7	25	5,1
4 Staaken	15 364	807	5,3	1 606	10,5	6 735	43,8	5 304	34,5	912	5,9
5 Gatow	1 681	275	16,4	255	15,2	834	49,6	245	14,6	72	4,3
6 Kladow	5 164	807	15,6	793	15,4	2 614	50,6	717	13,9	233	4,5
09 Wilmersdorf	65 637	8 978	13,7	7 504	11,4	33 275	50,7	13 465	20,5	2 415	3,7
1 Wilmersdorf	50 548	6 069	12,0	5 463	10,8	25 865	51,2	11 294	22,3	1 857	3,7
40 Joachim-Friedrich-Straße	6 491	931	14,3	597	9,2	3 350	51,6	1 364	21,0	249	3,8
41 Fehrbelliner Platz	6 386	811	12,7	626	9,8	3 192	50,0	1 529	23,9	228	3,6
42 Schaperstraße	2 293	382	16,7	186	8,1	1 185	51,7	479	20,9	61	2,7
43 Hohenzollernplatz	16 469	2 143	13,0	1 800	10,9	8 497	51,6	3 464	21,0	565	3,4
44 Bundesplatz	10 421	1 009	9,7	1 097	10,5	5 183	49,7	2 700	25,9	432	4,2
45 Rüdeshelmer Platz	8 488	793	9,3	1 157	13,6	4 458	52,5	1 758	20,7	322	3,8
2 Schmargendorf	9 187	1 251	13,6	1 368	14,9	4 654	50,7	1 546	16,8	368	4,0
3 Grunewald	5 902	1 658	28,1	673	11,4	2 756	46,7	625	10,6	190	3,2
47 Grunewaldsee	76	7	9,2	6	7,9	30	39,5	33	43,4	—	—
48 Koenigsallee	5 826	1 651	28,3	667	11,5	2 726	46,8	592	10,2	190	3,2
10 Zehlendorf	41 719	6 565	15,7	6 558	15,7	20 656	49,5	6 138	14,7	1 802	4,3
1 Zehlendorf	26 069	3 472	13,3	4 139	15,9	12 887	49,4	4 472	17,2	1 099	4,2
49 Teltower Damm	14 989	1 637	10,9	2 391	16,0	7 267	48,5	3 026	20,2	668	4,5
50 Argentinische Allee	11 080	1 835	16,6	1 748	15,8	5 620	50,7	1 446	13,1	431	3,9
2 Dahlem	5 085	1 268	24,9	794	15,6	2 370	46,6	457	9,0	196	3,9
3 Nikolassee	6 037	1 065	17,6	1 040	17,2	3 062	50,7	637	10,6	233	3,9
4 Wannsee	4 528	760	16,8	585	12,9	2 337	51,6	572	12,6	274	6,1

Noch: 16. Erwerbstätige am Ort der Hauptwohnung in Berlin (West) am 25. Mai 1987 nach der Stellung im Beruf

Bezirk Ortsteil Statistisches Gebiet	Ins- gesamt	Selbständige, Mithelfende Familien- angehörige		Beamte, Richter usw.		Angestellte		Arbeiter		Auszu- bildende	
		abs.	%	abs.	%	abs.	%	abs.	%	abs.	%
		1	2	3	4	5	6	7	8	9	10
11 Schöneberg	67 363	6 363	9,5	5 585	8,3	30 007	44,6	22 460	33,3	2 948	4,4
1 Schöneberg	54 022	4 804	8,9	4 075	7,5	23 252	43,0	19 424	36,0	2 467	4,6
54 John-F.-Kennedy-Platz	13 083	1 291	9,9	1 072	8,2	5 686	43,5	4 508	34,5	526	4,0
55 Bayerisches Viertel	12 686	1 280	10,1	1 131	8,9	6 175	48,7	3 588	28,3	512	4,0
56 Nollendorfplatz	7 167	744	10,4	410	5,7	3 060	42,7	2 657	37,1	296	4,1
57 Großgörschenstraße	10 464	760	7,3	535	5,1	3 705	35,4	4 892	46,8	572	5,5
58 Tempelhofer Weg	2 307	148	6,4	183	7,9	974	42,2	889	38,5	113	4,9
59 Priesterweg	328	14	4,3	19	5,8	149	45,4	125	38,1	21	6,4
60 Rubensstraße	7 987	567	7,1	725	9,1	3 503	43,9	2 765	34,6	427	5,4
2 Friedenau											
61 Friedenau	13 341	1 559	11,7	1 510	11,3	6 755	50,6	3 036	22,8	481	3,6
12 Steglitz	83 445	7 584	9,1	10 772	12,9	41 305	49,5	20 008	24,0	3 776	4,5
1 Steglitz	31 666	2 688	8,5	3 755	11,9	15 755	49,8	8 098	25,6	1 370	4,3
62 Schloßstraße	10 058	1 002	10,0	1 280	12,7	4 967	49,4	2 384	23,7	425	4,2
63 Albrechtstraße	21 608	1 686	7,8	2 475	11,5	10 788	49,9	5 714	26,4	945	4,4
2 Lichterfelde	33 581	3 536	10,5	4 695	14,0	16 732	49,8	7 097	21,1	1 521	4,5
64 Ostpreußendamm	15 254	1 456	9,6	1 919	12,6	7 438	48,8	3 662	24,0	779	5,1
65 Goerzwerke	373	31	8,3	21	5,6	167	44,8	132	35,4	22	5,9
66 Drakestraße	17 954	2 049	11,4	2 755	15,3	9 127	50,8	3 303	18,4	720	4,0
3 Lankwitz											
67 Lankwitz	18 198	1 360	7,5	2 322	12,8	8 818	48,5	4 813	26,5	885	4,9
13 Tempelhof	83 818	6 121	7,3	9 127	10,9	38 772	46,3	25 627	30,6	4 171	5,0
1 Tempelhof	24 671	1 764	7,2	2 451	9,9	11 127	45,1	8 151	33,0	1 178	4,8
68 Alt-Tempelhof	22 004	1 623	7,4	2 303	10,5	10 104	45,9	6 912	31,4	1 062	4,8
69 Zentralflughafen	2 667	141	5,3	148	5,6	1 023	38,4	1 239	46,5	116	4,4
2 Mariendorf	21 358	1 384	6,5	2 250	10,5	10 141	47,5	6 629	31,0	954	4,5
70 Mariendorfer Damm	20 173	1 318	6,5	2 160	10,7	9 620	47,7	6 168	30,6	907	4,5
71 Lankwitzer Straße	1 185	66	5,6	90	7,6	521	44,0	461	38,9	47	4,0
3 Marienfelde	14 922	792	5,3	1 520	10,2	6 983	46,8	4 846	32,5	781	5,2
72 Mausierstraße	1 717	115	6,7	175	10,2	889	51,8	467	27,2	71	4,1
73 Marienfelder Allee	13 205	677	5,1	1 345	10,2	6 094	46,2	4 379	33,2	710	5,4
4 Lichtenrade											
74 Lichtenrade	22 867	2 181	9,5	2 906	12,7	10 521	46,0	6 001	26,2	1 258	5,5
14 Neukölln	132 960	7 316	5,5	9 955	7,5	50 097	37,7	58 244	43,8	7 348	5,5
1 Neukölln	63 430	3 136	4,9	3 051	4,8	20 070	31,6	33 977	53,6	3 196	5,0
75 Reuterplatz	14 511	814	5,6	738	5,1	4 857	33,5	7 388	50,9	714	4,9
76 Roseggerstraße	12 799	609	4,8	749	5,9	4 303	33,6	6 534	51,1	604	4,7
77 Kölnische Heide	6 793	257	3,8	362	5,3	2 263	33,3	3 545	52,2	366	5,4
78 Karl-Marx-Straße	16 470	805	4,9	682	4,1	4 913	29,8	9 259	56,2	811	4,9
79 Schillerpromenade	12 857	651	5,1	520	4,0	3 734	29,0	7 251	56,4	701	5,5
2 Britz											
80 Britz	16 904	896	5,3	1 434	8,5	6 816	40,3	6 703	39,7	1 055	6,2
3 Buckow 1											
81 Buckow 1	13 085	794	6,1	1 353	10,3	5 872	44,9	4 347	33,2	719	5,5
4 Buckow 2											
82 Buckow 2	15 786	737	4,7	1 520	9,6	7 110	45,0	5 549	35,2	870	5,5
5 Rudow											
83 Rudow	23 755	1 753	7,4	2 597	10,9	10 229	43,1	7 668	32,3	1 508	6,4
20 Reinickendorf	111 430	8 070	7,2	12 224	11,0	48 543	43,6	36 613	32,9	5 980	5,4
1 Reinickendorf	33 485	1 575	4,7	2 784	8,3	13 784	41,2	13 759	41,1	1 583	4,7
84 Flottenstraße	135	6	4,4	9	6,7	51	37,8	62	45,9	7	5,2
85 Residenzstraße	19 827	992	5,0	1 634	8,2	8 060	40,7	8 227	41,5	914	4,6
86 Scharnweberstraße	13 523	577	4,3	1 141	8,4	5 673	42,0	5 470	40,5	662	4,9
2 Tegel	14 335	943	6,6	1 650	11,5	6 340	44,2	4 652	32,5	750	5,2
87 Flughafen Tegel	497	34	6,8	49	9,9	193	38,8	200	40,2	21	4,2
88 Borsigwerke	230	14	6,1	17	7,4	87	37,8	102	44,4	10	4,4
89 Alt-Tegel	13 608	895	6,6	1 584	11,6	6 060	44,5	4 350	32,0	719	5,3
3 Konradshöhe											
90 Konradshöhe	2 822	368	13,0	416	14,7	1 432	50,7	468	16,6	138	4,9
4 Heiligensee											
91 Heiligensee	7 491	819	10,9	1 067	14,2	3 444	46,0	1 749	23,4	412	5,5
5 Frohnau											
92 Frohnau	7 748	1 297	16,7	1 281	16,5	3 934	50,8	898	11,6	338	4,4
6 Hermsdorf											
93 Hermsdorf	7 939	1 055	13,3	1 281	16,1	3 858	48,6	1 378	17,4	367	4,6
7 Waidmannslust											
94 Waidmannslust	4 889	351	7,2	614	12,6	2 196	44,9	1 388	28,4	340	7,0
8 Lübars											
95 Lübars	2 256	281	12,5	264	11,7	982	43,5	615	27,3	114	5,1
9 Wittenau	30 465	1 381	4,5	2 867	9,4	12 573	41,3	11 706	38,4	1 938	6,4
96 Alt-Wittenau	30 402	1 375	4,5	2 864	9,4	12 543	41,3	11 688	38,4	1 932	6,4
97 Breitenbachstraße	63	6	9,5	3	4,8	30	47,6	18	28,6	6	9,5
Berlin (West)	927 335	76 409	8,2	86 983	9,4	397 486	42,9	321 690	34,7	44 767	4,8

16a. Männliche Erwerbstätige am Ort der Hauptwohnung in Berlin(West) am 25. Mai 1987 nach der Stellung im Beruf

Bezirk Ortsteil Statistisches Gebiet	Ins- gesamt	Selbständige, Mithelfende Familien- angehörige		Beamte, Richter usw.		Angestellte		Arbeiter		Auszu- bildende	
		abs.	%	abs.	%	abs.	%	abs.	%	abs.	%
		1	2	3	4	5	6	7	8	9	10
02 Tiergarten	22 206	1 933	8,7	1 700	7,7	6 874	31,0	10 737	48,4	962	4,3
1 Westhafen	1 275	89	7,0	63	4,9	325	25,5	747	58,6	51	4,0
2 Turmstraße	11 689	794	6,8	690	5,9	3 105	26,6	6 571	56,2	529	4,5
3 Hansaviertel	6 071	627	10,3	709	11,7	2 168	35,7	2 297	37,8	270	4,5
4 Tiergarten	84	6	7,1	11	13,1	29	34,5	35	41,7	3	3,6
5 Lützowplatz	3 087	417	13,5	227	7,4	1 247	40,4	1 087	35,2	109	3,5
03 Wedding	39 257	1 940	4,9	2 546	6,5	9 071	23,1	23 964	61,0	1 736	4,4
6 Soldiner Straße	5 850	286	4,9	302	5,2	1 179	20,2	3 831	65,5	252	4,3
7 Gesundbrunnen	7 765	344	4,4	516	6,7	1 695	21,8	4 859	62,6	351	4,5
8 Humboldthain	3 509	180	5,1	180	5,1	777	22,1	2 205	62,8	167	4,8
9 Leopoldplatz	13 965	708	5,1	646	4,6	3 163	22,7	8 844	63,3	604	4,3
10 Rehberge	125	—	—	—	—	71	56,8	46	36,8	8	6,4
11 Schillerpark	8 043	422	5,2	902	11,2	2 186	27,2	4 179	52,0	354	4,4
06 Kreuzberg	35 015	3 154	9,0	1 613	4,6	8 424	24,1	20 043	57,2	1 781	5,1
12 Mehringplatz	3 640	280	7,7	270	7,4	1 154	31,7	1 808	49,7	128	3,5
13 Moritzplatz	3 905	273	7,0	219	5,6	882	22,6	2 277	58,3	254	6,5
14 Mariannenplatz	5 327	413	7,8	112	2,1	874	16,4	3 591	67,4	337	6,3
15 Wiener Straße	6 354	580	9,1	174	2,7	1 241	19,5	4 047	63,7	312	4,9
16 Urban	11 781	1 141	9,7	599	5,1	3 111	26,4	6 350	53,9	580	4,9
17 Viktoriapark	4 008	467	11,7	239	6,0	1 162	29,0	1 970	49,2	170	4,2
07 Charlottenburg	45 081	6 431	14,3	4 606	10,2	16 826	37,3	15 530	34,5	1 688	3,7
18 Volkspark Jungfernheide	2 210	104	4,7	231	10,5	781	35,3	996	45,1	98	4,4
19 Goerdeldamm	2 046	106	5,2	225	11,0	667	32,6	921	45,0	127	6,2
20 Charlottenburger Schloß	4 136	358	8,7	321	7,8	1 287	31,1	1 976	47,8	194	4,7
21 Franklinstraße	663	59	8,9	38	5,7	213	32,1	326	49,2	27	4,1
22 Richard-Wagner-Platz	10 038	1 117	11,1	900	9,0	3 388	33,8	4 254	42,4	379	3,8
23 Hardenbergstraße	3 515	823	23,4	285	8,1	1 447	41,2	858	24,4	102	2,9
24 Stuttgarter Platz	13 125	2 182	16,6	1 177	9,0	5 047	38,5	4 268	32,5	451	3,4
25 Olympiastadion	3 324	693	20,9	609	18,3	1 477	44,4	460	13,8	85	2,6
26 Westend	6 024	989	16,4	820	13,6	2 519	41,8	1 471	24,4	225	3,7
08 Spandau	53 562	3 822	7,1	6 742	12,6	17 114	32,0	23 168	43,3	2 716	5,1
1 Spandau	35 048	2 285	6,5	4 231	12,1	10 592	30,2	16 172	46,1	1 768	5,0
27 Johannesstift	12 833	732	5,7	1 757	13,7	4 051	31,6	5 582	43,5	711	5,5
28 Werderstraße	2 013	81	4,0	221	11,0	609	30,3	993	49,3	109	5,4
29 Spandauer Rathaus	7 122	377	5,3	658	9,2	1 777	25,0	4 021	56,5	289	4,1
30 Charlottenburger Chaussee	974	69	7,1	109	11,2	263	27,0	443	45,5	90	9,2
31 Klosterfelde	1 601	112	7,0	195	12,2	538	33,6	680	42,5	76	4,8
32 Pichelsdorf	10 505	914	8,7	1 291	12,3	3 354	31,9	4 453	42,4	493	4,7
2 Haselhorst	3 005	131	4,4	338	11,3	1 007	33,5	1 389	46,2	140	4,7
33 Zitadelle	388	27	7,0	25	6,4	100	25,8	207	53,4	29	7,5
34 Gartenfelder Straße	2 617	104	4,0	313	12,0	907	34,7	1 182	45,2	111	4,2
3 Siemensstadt	2 897	131	4,5	174	6,0	1 070	36,9	1 375	47,5	147	5,1
35 Schuckertdamm	2 618	118	4,5	154	5,9	967	36,9	1 247	47,6	132	5,0
36 Siemenswerke	279	13	4,7	20	7,2	103	36,9	128	45,9	15	5,4
4 Staaken	8 567	532	6,2	1 249	14,6	2 751	32,1	3 548	41,4	487	5,7
5 Gatow	980	194	19,8	179	18,3	396	40,4	168	17,1	43	4,4
6 Kladow	3 065	549	17,9	571	18,6	1 298	42,4	516	16,8	131	4,3
09 Wilmersdorf	35 363	6 021	17,0	4 723	13,4	14 455	40,9	8 959	25,3	1 205	3,4
1 Wilmersdorf	27 093	4 030	14,9	3 368	12,4	11 203	41,4	7 555	27,9	937	3,5
40 Joachim-Friedrich-Straße	3 522	618	17,6	348	9,9	1 528	43,4	1 911	53,9	117	3,3
41 Fehrbelliner Platz	3 436	536	15,6	365	10,6	1 390	40,5	1 031	30,0	114	3,3
42 Schaperstraße	1 259	272	21,6	101	8,0	516	41,0	336	26,7	34	2,7
43 Hohenzollernplatz	8 788	1 446	16,5	1 088	12,4	3 699	42,1	2 269	25,8	286	3,3
44 Bundesplatz	5 577	659	11,8	676	12,1	2 208	39,6	1 824	32,7	210	3,8
45 Rüdeshheimer Platz	4 511	499	11,1	790	17,5	1 862	41,3	1 184	26,3	176	3,9
2 Schmargendorf	4 992	856	17,2	951	19,1	2 015	40,4	990	19,8	180	3,6
46 Schmargendorf	3 278	1 135	34,6	404	12,3	1 237	37,7	414	12,6	88	2,7
3 Grunewald ...	3 278	1 135	34,6	404	12,3	1 237	37,7	414	12,6	88	2,7
47 Grunewaldsee <sup>1)</sup>	—	—	—	—	—	—	—	—	—	—	—
48 Koenigsallee <sup>1)</sup>	—	—	—	—	—	—	—	—	—	—	—
10 Zehlendorf	23 491	4 414	18,8	4 487	19,1	9 519	40,5	4 090	17,4	981	4,2
1 Zehlendorf	14 496	2 309	15,9	2 851	19,7	5 787	39,9	2 970	20,5	579	4,0
49 Teltower Damm	8 286	1 092	13,2	1 667	20,1	3 189	38,5	1 964	23,7	374	4,5
50 Argentinische Allee	6 210	1 217	19,6	1 184	19,1	2 598	41,8	1 006	16,2	205	3,3
2 Dahlem	2 932	868	29,6	519	17,7	1 125	38,4	291	9,9	129	4,4
51 Dahlem	—	—	—	—	—	—	—	—	—	—	—
3 Nikolassee	3 476	704	20,3	706	20,3	1 491	42,9	442	12,7	133	3,8
52 Nikolassee	—	—	—	—	—	—	—	—	—	—	—
4 Wannsee	2 587	533	20,6	411	15,9	1 116	43,1	387	15,0	140	5,4
53 Wannsee	—	—	—	—	—	—	—	—	—	—	—

<sup>1)</sup> Ergebnisse für Statistische Gebiete mit gleicher hochgestellter Nummer sind aus Geheimhaltungsgründen zusammengefaßt.

Noch: 16a. Männliche Erwerbstätige am Ort der Hauptwohnung in Berlin (West) am 25. Mai 1987 nach der Stellung im Beruf

Bezirk Ortsteil Statistisches Gebiet	Ins- gesamt	Selbständige, Mithelfende Familien- angehörige		Beamte, Richter usw.		Angestellte		Arbeiter		Auszu- bildende	
		abs.	%	abs.	%	abs.	%	abs.	%	abs.	%
		1	2	3	4	5	6	7	8	9	10
11 Schöneberg	37 714	4 343	11,5	3 435	9,1	13 206	35,0	15 144	40,2	1 586	4,2
1 Schöneberg	30 488	3 294	10,8	2 542	8,3	10 268	33,7	13 050	42,8	334	4,4
54 John-F.-Kennedy-Platz	7 350	861	11,7	639	8,7	2 536	34,5	3 042	41,4	272	3,7
55 Bayerisches Viertel	6 955	873	12,6	701	10,1	2 676	38,5	2 423	34,8	282	4,1
56 Nollendorplatz	4 157	538	12,9	257	6,2	1 451	34,9	1 754	42,2	157	3,8
57 Großgörschenstraße	6 171	530	8,6	340	5,5	1 692	27,4	3 289	53,3	320	5,2
58 Tempelhofer Weg	1 291	110	8,5	121	9,4	404	31,3	596	46,2	60	4,7
59 Priesterweg	173	7	4,1	13	7,5	62	35,8	80	46,2	11	6,4
60 Rubensstraße	4 391	375	8,5	471	10,7	1 447	33,0	1 866	42,5	232	5,3
2 Friedenau											
61 Friedenau	7 226	1 049	14,5	893	12,4	2 938	40,7	2 094	29,0	252	3,5
12 Steglitz	45 771	5 148	11,3	7 307	16,0	17 746	38,8	13 597	29,7	1 973	4,3
1 Steglitz	17 043	1 803	10,6	2 490	14,6	6 568	38,5	5 468	32,1	714	4,2
62 Schloßstraße	5 480	652	11,9	842	15,4	2 169	39,6	1 581	28,9	236	4,3
63 Albrechtstraße	11 563	1 151	10,0	1 648	14,3	4 399	38,0	3 887	33,6	478	4,1
2 Lichtenfelde	18 674	2 406	12,9	3 172	17,0	7 462	40,0	4 854	26,0	780	4,2
64 Ostpreußendamm	8 591	1 015	11,8	1 332	15,5	3 326	38,7	2 500	29,1	418	4,9
65 Goerzwerke	217	22	10,1	18	8,3	76	35,0	90	41,5	11	5,1
66 Drakestraße	9 866	1 369	13,9	1 822	18,5	4 060	41,2	2 264	23,0	351	3,6
3 Lankwitz											
67 Lankwitz	10 054	939	9,3	1 645	16,4	3 716	37,0	3 275	32,6	479	4,8
13 Tempelhof	46 928	4 171	8,9	6 590	14,0	16 436	35,0	17 475	37,2	2 256	4,8
1 Tempelhof	13 501	1 177	8,7	1 675	12,4	4 567	33,8	5 479	40,6	603	4,5
68 Alt-Tempelhof	11 989	1 071	8,9	1 578	13,2	4 163	34,7	4 637	38,7	540	4,5
69 Zentralflughafen	1 512	106	7,0	97	6,4	404	26,7	842	55,7	63	4,2
2 Mariendorf	12 006	938	7,8	1 630	13,6	4 358	36,3	4 581	38,2	499	4,2
70 Mariendorfer Damm	11 252	890	7,9	1 578	14,0	4 081	36,3	4 229	37,6	474	4,2
71 Lankwitzer Straße	754	48	6,4	52	6,9	277	36,7	352	46,7	25	3,3
3 Marienfelde	8 442	568	6,7	1 144	13,6	3 000	35,5	3 288	39,0	442	5,2
72 Mauserstraße	965	77	8,0	126	13,1	401	41,6	326	33,8	35	3,6
73 Marienfelder Allee	7 477	491	6,6	1 018	13,6	2 599	34,8	2 962	39,6	407	5,4
4 Lichtenrade											
74 Lichtenrade	12 979	1 488	11,5	2 141	16,5	4 511	34,8	4 127	31,8	712	5,5
14 Neukölln	76 389	4 910	6,4	7 138	9,3	20 776	27,2	39 602	51,8	3 963	5,2
1 Neukölln	37 272	2 130	5,7	2 074	5,6	8 344	22,4	23 016	61,8	1 708	4,6
75 Reuterplatz	8 470	539	6,4	502	5,9	2 026	23,9	5 046	59,6	357	4,2
76 Roseggerstraße	7 405	432	5,8	518	7,0	1 725	23,3	4 424	59,7	308	4,2
77 Köllnische Heide	3 931	168	4,3	266	6,8	929	23,6	2 358	60,0	210	5,3
78 Karl-Marx-Straße	9 743	544	5,6	437	4,5	2 050	21,0	6 260	64,3	452	4,6
79 Schillerpromenade	7 723	447	5,8	353	4,6	1 614	20,9	4 928	63,8	381	4,9
2 Britz											
80 Britz	9 540	592	6,2	1 056	11,1	2 770	29,0	4 542	47,6	580	6,1
3 Buckow 1											
81 Buckow 1	7 514	531	7,1	1 000	13,3	2 585	34,4	2 997	39,9	401	5,3
4 Buckow 2											
82 Buckow 2	8 589	489	5,7	1 125	13,1	2 752	32,0	3 766	43,9	457	5,3
5 Rudow											
83 Rudow	13 474	1 168	8,7	1 883	14,0	4 325	32,1	5 281	39,2	817	6,1
20 Reinickendorf	63 409	5 389	8,5	8 896	14,0	20 816	32,8	24 972	39,4	3 336	5,3
1 Reinickendorf	18 690	1 068	5,7	2 080	11,1	5 432	29,1	9 256	49,5	854	4,6
84 Flottenstraße	86	3	3,5	5	5,8	31	36,1	43	50,0	4	4,7
85 Residenzstraße	11 099	673	6,1	1 220	11,0	3 175	28,6	5 536	49,9	495	4,5
86 Scharnweberstraße	7 505	392	5,2	855	11,4	2 226	29,7	3 677	49,0	355	4,7
2 Tegel	8 262	633	7,7	1 187	14,4	2 727	33,0	3 281	39,7	434	5,3
87 Flughafen Tegel	305	23	7,5	37	12,1	88	28,9	146	47,9	11	3,6
88 Borsigwerke	135	11	8,2	13	9,6	37	27,4	68	50,4	6	4,4
89 Alt-Tegel	7 822	599	7,7	1 137	14,5	2 602	33,3	3 067	39,2	417	5,3
3 Konradshöhe											
90 Konradshöhe	1 659	247	14,9	287	17,3	705	42,5	339	20,4	81	4,9
4 Heiligensee											
91 Heiligensee	4 360	521	12,0	766	17,6	1 612	37,0	1 228	28,2	233	5,3
5 Frohnau											
92 Frohnau	4 548	883	19,4	868	19,1	1 975	43,4	641	14,1	181	4,0
6 Hermsdorf											
93 Hermsdorf	4 629	706	15,3	867	18,7	1 844	39,8	1 003	21,7	209	4,5
7 Waidmannslust											
94 Waidmannslust	2 759	227	8,2	442	16,0	958	34,7	935	33,9	197	7,1
8 Lübars											
95 Lübars	1 347	185	13,7	175	13,0	469	34,8	456	33,9	62	4,6
9 Wittenau	17 155	919	5,4	2 224	13,0	5 094	29,7	7 833	45,7	1 085	6,3
96 Alt-Wittenau	17 113	916	5,4	2 221	13,0	5 074	29,6	7 823	45,7	1 079	6,3
97 Breitenbachstraße	42	3	7,1	3	7,1	20	47,6	10	23,8	6	14,3
Berlin (West)	524 186	51 676	9,9	59 783	11,4	171 263	32,7	217 281	41,5	24 183	4,6



16b. Weibliche Erwerbstätige am Ort der Hauptwohnung in Berlin(West) am 25. Mai 1987 nach der Stellung im Beruf

Bezirk Ortsteil Statistisches Gebiet	Ins- gesamt	Selbständige, Mithelfende Familien- angehörige		Beamte, Richter usw.		Angestellte		Arbeiter		Auszu- bildende	
		abs.	%	abs.	%	abs.	%	abs.	%	abs.	%
	1	2	3	4	5	6	7	8	9	10	11
02 Tiergarten	16 412	814	5,0	951	5,8	8 590	52,3	5 252	32,0	805	4,9
1 Westhafen	740	22	3,0	28	3,8	352	47,6	293	39,6	45	6,1
2 Turmstraße	8 484	371	4,4	350	4,1	3 988	46,8	3 340	39,4	455	5,4
3 Hansaviertel	4 959	278	5,6	425	8,6	2 910	58,7	1 120	22,6	226	4,6
4 Tiergarten	45	6	13,3	6	13,3	22	48,9	11	24,4	—	—
5 Lützowplatz	2 184	137	6,3	142	6,5	1 338	61,3	488	22,3	79	3,6
03 Wedding	27 897	957	3,4	1 011	3,6	12 991	46,6	11 459	41,1	1 479	5,3
6 Soldiner Straße	3 970	143	3,6	108	2,7	1 772	44,6	1 743	43,9	204	5,1
7 Gesundbrunnen	5 833	196	3,4	210	3,6	2 649	45,4	2 479	42,5	299	5,1
8 Humboldthain	2 491	81	3,3	72	2,9	1 107	44,4	1 094	43,9	137	5,5
9 Leopoldplatz	9 347	309	3,3	308	3,3	4 101	43,9	4 122	44,1	507	5,4
10 Rehberge	156	—	—	—	—	102	65,4	28	18,0	26	16,7
11 Schillerpark	6 100	228	3,7	313	5,1	3 260	53,4	1 993	32,7	306	5,0
06 Kreuzberg	24 346	1 362	5,6	985	4,1	10 598	43,5	10 050	41,3	1 351	5,6
12 Mehringplatz	2 632	121	4,6	133	5,1	1 439	54,7	825	31,3	114	4,3
13 Moritzplatz	3 100	113	3,7	90	2,9	1 351	43,6	1 390	44,8	156	5,0
14 Mariannenplatz	3 424	158	4,6	85	2,5	1 070	31,3	1 912	55,8	199	5,8
15 Wiener Straße	4 057	220	5,4	118	2,9	1 506	37,1	1 988	49,0	225	5,6
16 Urban	8 170	523	6,4	398	4,9	3 723	45,6	3 037	37,2	489	6,0
17 Viktoriapark	2 963	227	7,7	161	5,4	1 509	50,9	898	30,3	168	5,7
07 Charlottenburg	36 437	3 166	8,7	2 769	7,6	21 281	58,4	7 625	20,9	1 596	4,4
18 Volkspark Jungfernheide	1 775	48	2,7	89	5,0	1 037	58,4	504	28,4	97	5,5
19 Goerdelerdamm	1 533	55	3,6	67	4,4	889	58,0	450	29,4	72	4,7
20 Charlottenburger Schloß	3 234	153	4,7	164	5,1	1 829	56,6	911	28,2	177	5,5
21 Franklinstraße	433	23	5,3	20	4,6	231	53,4	134	31,0	25	5,8
22 Richard-Wagner-Platz	8 000	545	6,8	540	6,8	4 430	55,4	2 117	26,5	368	4,6
23 Hardenbergstraße	2 612	412	15,8	209	8,0	1 497	57,3	409	15,7	85	3,3
24 Stuttgarter Platz	10 809	1 092	10,1	875	8,1	6 275	58,1	2 129	19,7	438	4,1
25 Olympiastadion	2 631	339	12,9	321	12,2	1 680	63,9	212	8,1	79	3,0
26 Westend	5 410	499	9,2	484	9,0	3 413	63,1	759	14,0	255	4,7
08 Spandau	40 750	1 833	4,5	2 335	5,7	23 062	56,6	11 307	27,8	2 213	5,4
1 Spandau	26 664	1 085	4,1	1 495	5,6	14 907	55,9	7 740	29,0	1 437	5,4
27 Johannesstift	10 365	381	3,7	517	5,0	5 952	57,4	2 858	27,6	657	6,3
28 Werderstraße	1 372	36	2,6	78	5,7	709	51,7	475	34,6	74	5,4
29 Spandauer Rathaus	5 201	185	3,6	266	5,1	2 660	51,1	1 862	35,8	228	4,4
30 Charlottenburger Chaussee	628	27	4,3	30	4,8	354	56,4	192	30,6	25	4,0
31 Klosterfelde	1 266	61	4,8	81	6,4	723	57,1	342	27,0	59	4,7
32 Pichelsdorf	7 832	395	5,0	523	6,7	4 509	57,6	2 011	25,7	394	5,0
2 Haselhorst	2 324	67	2,9	100	4,3	1 323	56,9	721	31,0	113	4,9
33 Zitadelle	226	4	1,8	7	3,1	94	41,6	105	46,5	16	7,1
34 Gartenfelder Straße	2 098	63	3,0	93	4,4	1 229	58,6	616	29,4	97	4,6
3 Siemensstadt	2 165	67	3,1	85	3,9	1 094	50,5	812	37,5	107	4,9
35 Schuckertdamm	1 955	60	3,1	77	3,9	985	50,4	738	37,7	97	5,0
36 Siemenswerke	210	7	3,3	8	3,8	109	51,9	76	36,2	10	4,8
4 Staaken	6 797	275	4,1	357	5,3	3 984	58,6	1 756	25,8	425	6,3
5 Gatow	701	81	11,6	76	10,8	438	62,5	77	11,0	29	4,1
6 Kladow	2 099	258	12,3	222	10,6	1 316	62,7	201	9,6	102	4,9
09 Wilmersdorf	30 274	2 957	9,8	2 781	9,2	18 820	62,2	4 506	14,9	1 210	4,0
1 Wilmersdorf	23 455	2 039	8,7	2 095	8,9	14 662	62,5	3 739	15,9	920	3,9
40 Joachim-Friedrich-Straße	2 969	313	10,5	249	8,4	1 822	61,4	453	15,3	132	4,5
41 Fehrbelliner Platz	2 950	275	9,3	261	8,9	1 802	61,1	498	16,9	114	3,9
42 Schaperstraße	1 034	110	10,6	85	8,2	669	64,7	143	13,8	27	2,6
43 Hohenzollernplatz	7 681	697	9,1	712	9,3	4 798	62,5	1 195	15,6	279	3,6
44 Bundesplatz	4 844	350	7,2	421	8,7	2 975	61,4	876	18,1	222	4,6
45 Rüdeshheimer Platz	3 977	294	7,4	367	9,2	2 596	65,3	574	14,4	146	3,7
2 Schmargendorf	4 195	395	9,4	417	9,9	2 639	62,9	556	13,3	188	4,5
3 Grunewald	2 624	523	19,9	269	10,3	1 519	57,9	211	8,0	102	3,9
47 Grunewaldsee <sup>1)</sup>	—	—	—	—	—	—	—	—	—	—	—
48 Koenigsallee <sup>1)</sup>	2 624	523	19,9	269	10,3	1 519	57,9	211	8,0	102	3,9
10 Zehlendorf	18 228	2 151	11,8	2 071	11,4	11 137	61,1	2 048	11,2	821	4,5
1 Zehlendorf	11 573	1 163	10,1	1 288	11,1	7 100	61,4	1 502	13,0	520	4,5
49 Teltower Damm	6 703	545	8,1	724	10,8	4 778	60,8	1 062	15,8	294	4,4
50 Argentinische Allee	4 870	618	12,7	564	11,6	3 022	62,1	440	9,0	226	4,6
2 Dahlem	2 153	400	18,6	275	12,8	1 245	57,8	166	7,7	67	3,1
3 Nikolassee	2 561	361	14,1	334	13,0	1 571	61,3	195	7,6	100	3,9
4 Wannsee	1 941	227	11,7	174	9,0	1 221	62,9	185	9,5	134	6,9

<sup>1)</sup> Ergebnisse für Statistische Gebiete mit gleicher hochgestellter Nummer sind aus Geheimhaltungsgründen zusammengefaßt.

Noch: 16b. Weibliche Erwerbstätige am Ort der Hauptwohnung in Berlin(West) am 25. Mai 1987 nach der Stellung im Beruf

Bezirk Ortsteil Statistisches Gebiet	Ins- gesamt	Selbständige, Mithelfende Familien- angehörige		Beamte, Richter usw.		Angestellte		Arbeiter		Auszu- bildende	
		abs.	%	abs.	%	abs.	%	abs.	%	abs.	%
	1	2	3	4	5	6	7	8	9	10	11
11 Schöneberg	29 649	2 020	6,8	2 150	7,3	16 801	56,7	7 316	24,7	1 362	4,6
1 Schöneberg	23 534	1 510	6,4	1 533	6,5	12 984	55,2	6 374	27,1	1 133	4,8
54 John-F.-Kennedy-Platz	5 733	430	7,5	433	7,6	3 150	55,0	1 466	25,6	254	4,4
55 Bayerisches Viertel	5 731	407	7,1	430	7,5	3 499	61,1	1 165	20,3	230	4,0
56 Nollendorplatz	3 010	206	6,8	153	5,1	1 609	53,5	903	30,0	139	4,6
57 Großgörschenstraße	4 293	230	5,4	195	4,5	2 013	46,9	1 603	37,3	252	5,9
58 Tempelhofer Weg	1 016	38	3,7	62	6,1	570	56,1	293	28,8	53	5,2
59 Priesterweg	155	7	4,5	6	3,9	87	56,1	45	29,0	10	6,5
60 Rubensstraße	3 596	192	5,3	254	7,1	2 056	57,2	899	25,0	195	5,4
2 Friedenau	6 115	510	8,3	617	10,1	3 817	62,4	942	15,4	229	3,7
61 Friedenau	6 115	510	8,3	617	10,1	3 817	62,4	942	15,4	229	3,7
12 Steglitz	37 674	2 436	6,5	3 465	9,2	23 559	62,5	6 411	17,0	1 803	4,8
1 Steglitz	14 623	885	6,1	1 265	8,7	9 187	62,8	2 630	18,0	656	4,5
62 Schloßstraße	4 578	350	7,7	438	9,6	2 798	61,1	803	17,5	189	4,1
63 Albrechtstraße	10 045	535	5,3	827	8,2	6 389	63,6	1 827	18,2	467	4,7
2 Lichtenfelde	14 907	1 130	7,6	1 523	10,2	9 270	62,2	2 243	15,1	741	5,0
64 Ostpreußendamm	6 663	441	6,6	587	8,8	4 112	61,7	1 162	17,4	361	5,4
65 Goerzwerke	156	9	5,8	3	1,9	91	58,3	42	26,9	11	7,1
66 Drakestraße	8 088	680	8,4	933	11,5	5 067	62,6	1 039	12,9	369	4,6
3 Lankwitz	8 144	421	5,2	677	8,3	5 102	62,7	1 538	18,9	406	5,0
67 Lankwitz	8 144	421	5,2	677	8,3	5 102	62,7	1 538	18,9	406	5,0
13 Tempelhof	36 890	1 950	5,3	2 537	6,9	22 336	60,6	8 152	22,1	1 915	5,2
1 Tempelhof	11 170	587	5,3	776	7,0	6 560	58,7	2 672	23,9	575	5,2
68 Alt-Tempelhof	10 015	552	5,5	725	7,2	5 941	59,3	2 275	22,7	522	5,2
69 Zentralflughafen	1 155	35	3,0	51	4,4	619	53,6	397	34,4	53	4,6
2 Mariendorf	9 352	446	4,8	620	6,6	5 783	61,8	2 048	21,9	455	4,9
70 Mariendorfer Damm	8 921	428	4,8	582	6,5	5 539	62,1	1 939	21,7	433	4,9
71 Lankwitzer Straße	431	18	4,2	38	8,8	244	56,6	109	25,3	22	5,1
3 Marienfelde	6 480	224	3,5	376	5,8	3 983	61,5	1 558	24,0	339	5,2
72 Mauserstraße	752	38	5,1	49	6,5	488	64,9	141	18,8	36	4,8
73 Marienfelder Allee	5 728	186	3,3	327	5,7	3 495	61,0	1 417	24,7	303	5,3
4 Lichtenrade	9 888	693	7,0	765	7,7	6 010	60,8	1 874	19,0	546	5,5
74 Lichtenrade	9 888	693	7,0	765	7,7	6 010	60,8	1 874	19,0	546	5,5
14 Neukölln	56 571	2 406	4,3	2 817	5,0	29 321	51,8	18 642	33,0	3 385	6,0
1 Neukölln	26 158	1 006	3,9	977	3,7	11 726	44,8	10 961	41,9	1 488	5,7
75 Reuterplatz	6 041	275	4,6	236	3,9	2 831	46,9	2 342	38,8	357	5,9
76 Roseggerstraße	5 394	177	3,3	233	4,3	2 578	47,8	2 110	39,1	296	5,5
77 Köllnische Heide	2 862	89	3,1	96	3,4	1 334	46,6	1 187	41,5	156	5,5
78 Karl-Marx-Straße	6 727	261	3,9	245	3,6	2 863	42,6	2 999	44,6	359	5,3
79 Schillerpromenade	5 134	204	4,0	167	3,3	2 120	41,3	2 323	45,3	320	6,2
2 Britz	7 364	304	4,1	378	5,1	4 046	54,9	2 161	29,4	475	6,5
80 Britz	7 364	304	4,1	378	5,1	4 046	54,9	2 161	29,4	475	6,5
3 Buckow 1	5 571	263	4,7	353	6,3	3 287	59,0	1 350	24,2	318	5,7
81 Buckow 1	5 571	263	4,7	353	6,3	3 287	59,0	1 350	24,2	318	5,7
4 Buckow 2	7 197	248	3,5	395	5,5	4 358	60,6	1 783	24,8	413	5,7
82 Buckow 2	7 197	248	3,5	395	5,5	4 358	60,6	1 783	24,8	413	5,7
5 Rudow	10 281	585	5,7	714	6,9	5 904	57,4	2 387	23,2	691	6,7
83 Rudow	10 281	585	5,7	714	6,9	5 904	57,4	2 387	23,2	691	6,7
20 Reinickendorf	48 021	2 681	5,6	3 328	6,9	27 727	57,7	11 641	24,2	2 644	5,5
1 Reinickendorf	14 795	507	3,4	704	4,8	8 352	56,5	4 503	30,4	729	4,9
84 Flottenstraße	49	3	6,1	4	8,2	20	40,8	19	38,8	3	6,1
85 Residenzstraße	8 728	319	3,7	414	4,7	4 885	56,0	2 691	30,8	419	4,8
86 Scharnweberstraße	6 018	185	3,1	286	4,8	3 447	57,3	1 793	29,8	307	5,1
2 Tegel	6 073	310	5,1	463	7,6	3 613	59,5	1 371	22,6	316	5,2
87 Flughafen Tegel	192	11	5,7	12	6,3	105	54,7	54	28,1	10	5,2
88 Borsigwerke	95	3	3,2	4	4,2	50	52,6	34	35,8	4	4,2
89 Alt-Tegel	5 786	296	5,1	447	7,7	3 458	59,8	1 283	22,2	302	5,2
3 Konradshöhe	1 163	121	10,4	129	11,1	727	62,5	129	11,1	57	4,9
90 Konradshöhe	1 163	121	10,4	129	11,1	727	62,5	129	11,1	57	4,9
4 Heiligensee	3 131	298	9,5	301	9,6	1 832	58,5	521	16,6	179	5,7
91 Heiligensee	3 131	298	9,5	301	9,6	1 832	58,5	521	16,6	179	5,7
5 Frohnau	3 200	414	12,9	413	12,9	1 959	61,2	257	8,0	157	4,9
92 Frohnau	3 200	414	12,9	413	12,9	1 959	61,2	257	8,0	157	4,9
6 Hermsdorf	3 310	349	10,5	414	12,5	2 014	60,9	375	11,3	158	4,8
93 Hermsdorf	3 310	349	10,5	414	12,5	2 014	60,9	375	11,3	158	4,8
7 Waidmannslust	2 130	124	5,8	172	8,1	1 238	58,1	453	21,3	143	6,7
94 Waidmannslust	2 130	124	5,8	172	8,1	1 238	58,1	453	21,3	143	6,7
8 Lübars	909	96	10,6	89	9,8	513	56,4	159	17,5	52	5,7
95 Lübars	909	96	10,6	89	9,8	513	56,4	159	17,5	52	5,7
9 Wittenau	13 310	462	3,5	643	4,8	7 479	56,2	3 873	29,1	853	6,4
96 Alt-Wittenau	13 289	459	3,5	643	4,8	7 469	56,2	3 865	29,1	853	6,4
97 Breitenbachstraße	21	3	14,3	—	—	10	47,6	8	38,1	—	—
Berlin (West)	403 149	24 733	6,1	27 200	6,8	226 223	56,1	104 409	25,9	20 584	5,1

**17. Auszubildende am Ort der Hauptwohnung in Berlin(West) am 25. Mai 1987 nach Berufsbereichen und Geschlecht**

Bezirk Ortsteil Statistisches Gebiet	Insgesamt			Kaufmännisch — technisch				Gewerblich			
	insgesamt	darunter weiblich		insgesamt		darunter weiblich		insgesamt		darunter weiblich	
		abs.	%	abs.	%	abs.	%	abs.	%	abs.	%
	1	2	3	4	5	6	7	8	9	10	11
02 Tiergarten	1 767	805	45,6	947	53,6	630	66,5	820	46,4	175	21,3
1 Westhafen	96	45	46,9	59	61,5	37	62,7	37	38,5	8	21,6
2 Turmstraße	984	455	46,2	511	51,9	349	68,3	473	48,1	106	22,4
3 Hansaviertel	496	226	45,6	268	54,0	174	64,9	228	46,0	52	22,8
4 Tiergarten <sup>1)</sup>	—	—	—	—	—	—	—	—	—	—	—
5 Lützowplatz <sup>1)</sup>	191	79	41,4	109	57,1	70	64,2	82	42,9	9	11,0
03 Wedding	3 215	1 479	46,0	1 492	46,4	1 063	71,3	1 723	53,6	416	24,1
6 Soldiner Straße	456	204	44,7	213	46,7	146	68,5	243	53,3	58	23,9
7 Gesundbrunnen	650	299	46,0	279	42,9	200	71,7	371	57,1	99	26,7
8 Humboldthain	304	137	45,1	135	44,4	94	69,6	169	55,6	43	25,4
9 Leopoldplatz	1 111	507	45,6	508	45,7	366	72,1	603	54,3	141	23,4
10 Rehberge	34	26	76,5	29	85,3	26	89,7	5	14,7	—	—
11 Schillerpark	660	306	46,4	328	49,7	231	70,4	332	50,3	75	22,6
06 Kreuzberg	3 132	1 351	43,1	1 475	47,1	945	64,1	1 657	52,9	406	24,5
12 Mehringplatz	242	114	47,1	108	44,6	69	63,9	134	55,4	45	33,6
13 Moritzplatz	410	156	38,1	193	47,1	117	60,6	217	52,9	39	18,0
14 Mariannenplatz	536	199	37,1	206	38,4	125	60,7	330	61,6	74	22,4
15 Wiener Straße	537	225	41,9	236	44,0	149	63,1	301	56,1	76	25,3
16 Urban	1 069	489	45,7	553	51,7	364	65,8	516	48,3	125	24,2
17 Viktoriapark	338	168	49,7	179	53,0	121	67,6	159	47,0	47	29,6
07 Charlottenburg	3 284	1 596	48,6	1 810	55,1	1 195	66,0	1 474	44,9	401	27,2
18 Volkspark Jungfernheide	195	97	49,7	110	56,4	76	69,1	85	43,6	21	24,7
19 Goerdelerdamm	199	72	36,2	96	48,2	48	50,0	103	51,8	24	23,3
20 Charlottenburger Schloß	371	177	47,7	189	50,9	134	70,9	182	49,1	43	23,6
21 Franklinstraße	52	25	48,1	29	55,8	20	69,0	23	44,2	5	21,7
22 Richard-Wagner-Platz	747	368	49,3	393	52,6	273	69,5	354	47,4	95	26,8
23 Hardenbergstraße	187	85	45,5	110	58,8	65	59,1	77	41,2	20	26,0
24 Stuttgarter Platz	889	438	49,3	481	54,1	320	66,5	408	45,9	118	28,9
25 Olympiastadion	164	79	48,2	101	61,6	60	59,4	63	38,4	19	30,2
26 Westend	480	255	53,1	301	62,7	199	66,1	179	37,3	56	31,3
08 Spandau	4 929	2 213	44,9	2 569	52,1	1 734	67,5	2 360	47,9	479	20,3
1 Spandau	3 205	1 437	44,8	1 683	52,5	1 153	68,5	1 522	47,5	284	18,7
27 Johannesstift	1 368	657	48,0	765	55,9	551	72,0	603	44,1	106	17,6
28 Werderstraße	183	74	40,4	87	47,5	61	70,1	96	52,5	13	13,5
29 Spandauer Rathaus	517	228	44,1	261	50,5	182	69,7	256	49,5	46	18,0
30 Charlottenburger Chaussee	115	25	21,7	48	41,7	19	39,6	67	58,3	6	9,0
31 Klosterfelde	135	59	43,7	67	49,6	45	67,2	68	50,4	14	20,6
32 Pichelsdorf	887	394	44,4	455	51,3	295	64,8	432	48,7	99	22,9
2 Haselhorst	253	113	44,7	132	52,2	83	62,9	121	47,8	30	24,8
33 Zitadelle	45	16	35,6	17	37,8	9	52,9	28	62,2	7	25,0
34 Gartenfelder Straße	208	97	46,6	115	55,3	74	64,4	93	44,7	23	24,7
3 Siemensstadt	254	107	42,1	121	47,6	77	63,6	133	52,4	30	22,6
35 Schuckertdamm	229	97	42,4	109	47,6	70	64,2	120	52,4	27	22,5
36 Siemenswerke	25	10	40,0	12	48,0	7	58,3	13	52,0	3	23,1
4 Staaken	912	425	46,6	467	51,2	321	68,7	445	48,8	104	23,4
37 Staaken	—	—	—	—	—	—	—	—	—	—	—
5 Gatow	72	29	40,3	37	51,4	23	62,2	35	48,6	6	17,1
38 Gatow	—	—	—	—	—	—	—	—	—	—	—
6 Kladow	233	102	43,8	129	55,4	77	59,7	104	44,6	25	24,0
39 Kladow	—	—	—	—	—	—	—	—	—	—	—
09 Wilmersdorf	2 415	1 210	50,1	1 404	58,1	926	66,0	1 011	41,9	284	28,1
1 Wilmersdorf	1 857	920	49,5	1 051	56,6	688	65,5	806	43,4	232	28,8
40 Joachim-Friedrich-Straße	249	132	53,0	153	61,5	98	64,1	96	38,6	34	35,4
41 Fehrbelliner Platz	228	114	50,0	131	57,5	88	67,2	97	42,5	26	26,8
42 Schaperstraße	61	27	44,3	38	62,3	21	55,3	23	37,7	6	26,1
43 Hohenzollernplatz	565	279	49,4	326	57,7	212	65,0	239	42,3	67	28,0
44 Bundesplatz	432	222	51,4	243	56,3	162	66,7	189	43,8	60	31,8
45 Rüdeshheimer Platz	322	146	45,3	160	49,7	107	66,9	162	50,3	39	24,1
2 Schmargendorf	368	188	51,1	226	61,4	157	69,5	142	38,6	31	21,8
46 Schmargendorf	—	—	—	—	—	—	—	—	—	—	—
3 Grunewald	190	102	53,7	127	66,8	81	63,8	63	33,2	21	33,3
47 Grunewaldsee <sup>2)</sup>	—	—	—	—	—	—	—	—	—	—	—
48 Koenigsallee <sup>2)</sup>	190	102	53,7	127	66,8	81	63,8	63	33,2	21	33,3
10 Zehlendorf	1 802	821	45,6	1 057	58,7	638	60,4	745	41,3	183	24,6
1 Zehlendorf	1 099	520	47,3	661	60,2	415	62,8	438	39,9	105	24,0
49 Teiltower Damm	668	294	44,0	369	55,2	221	59,9	299	44,8	73	24,4
50 Argentinische Allee	431	226	52,4	292	67,8	194	66,4	139	32,3	32	23,0
2 Dahlem	196	67	34,2	110	56,1	44	40,0	86	43,9	23	26,7
51 Dahlem	—	—	—	—	—	—	—	—	—	—	—
3 Nikolassee	233	100	42,9	130	55,8	73	56,2	103	44,2	27	26,2
52 Nikolassee	—	—	—	—	—	—	—	—	—	—	—
4 Wannsee	274	134	48,9	156	56,9	106	68,0	118	43,1	28	23,7
53 Wannsee	—	—	—	—	—	—	—	—	—	—	—

1) Ergebnisse für Statistische Gebiete mit gleicher hochgestellter Nummer sind aus Geheimhaltungsgründen zusammengefaßt.

Noch: 17. Auszubildende am Ort der Hauptwohnung in Berlin(West) am 25. Mai 1987 nach Berufsbereichen und Geschlecht

Bezirk Ortsteil Statistisches Gebiet	Insgesamt			Kaufmännisch — technisch				Gewerblich			
	insgesamt	darunter weiblich		insgesamt		darunter weiblich		insgesamt		darunter weiblich	
		abs.	%	abs.	%	abs.	%	abs.	%	abs.	%
	1	2	3	4	5	6	7	8	9	10	11
11 Schöneberg	2 948	1 362	46,2	1 500	50,9	991	66,1	1 448	49,1	371	25,6
1 Schöneberg	2 467	1 133	45,9	1 241	50,3	818	65,9	1 226	49,7	315	25,7
54 John-F.-Kennedy-Platz	526	254	48,3	269	51,1	190	70,6	257	48,9	64	24,9
55 Bayerisches Viertel	512	230	44,9	264	51,6	165	62,5	248	48,4	65	26,2
56 Nollendorfplatz	296	139	47,0	151	51,0	96	63,6	145	49,0	43	29,7
57 Großgörschenstraße	572	252	44,1	264	46,2	173	65,5	308	53,9	79	25,7
58 Tempelhofer Weg	113	53	46,9	53	46,9	33	62,3	60	53,1	20	33,3
59 Priesterweg	21	10	47,6	13	61,9	7	53,8	8	38,1	3	37,5
60 Rubensstraße	427	195	45,7	227	53,2	154	67,8	200	46,8	41	20,5
2 Friedenau											
61 Friedenau	481	229	47,6	259	53,9	173	66,8	222	46,2	56	25,2
12 Steglitz	3 776	1 803	47,8	2 114	56,0	1 404	66,4	1 662	44,0	399	24,0
1 Steglitz	1 370	656	47,9	761	55,6	512	67,3	609	44,5	144	23,7
62 Schloßstraße	425	189	44,5	229	53,9	147	64,2	196	46,1	42	21,4
63 Albrechtstraße	945	467	49,4	532	56,3	365	68,6	413	43,7	102	24,7
2 Lichtenfelde	1 521	741	48,7	878	57,7	576	65,6	643	42,3	165	25,7
64 Ostpreußendamm	779	361	46,3	427	54,8	281	65,8	352	45,2	80	22,7
65 Goerzwerke	22	11	50,0	13	59,1	8	61,5	9	40,9	3	33,3
66 Drakestraße	720	369	51,3	438	60,8	287	65,5	282	39,2	82	29,1
3 Lankwitz											
67 Lankwitz	885	406	45,9	475	53,7	316	66,5	410	46,3	90	22,0
13 Tempelhof	4 171	1 915	45,9	2 284	54,8	1 468	64,3	1 887	45,2	447	23,7
1 Tempelhof	1 178	575	48,8	679	57,6	450	66,3	499	42,4	125	25,1
68 Alt-Tempelhof	1 062	522	49,2	619	58,3	406	65,6	443	41,7	116	26,2
69 Zentralflughafen	116	53	45,7	60	51,7	44	73,3	56	48,3	9	16,1
2 Mariendorf	954	455	47,7	520	54,5	354	68,1	434	45,5	101	23,3
70 Mariendorfer Damm	907	433	47,7	492	54,2	337	68,5	415	45,8	96	23,1
71 Lankwitzer Straße	47	22	46,8	28	59,6	17	60,7	19	40,4	5	26,3
3 Marienfelde	781	339	43,4	404	51,7	251	62,1	377	48,3	88	23,3
72 Mauserstraße	71	36	50,7	44	62,0	27	61,4	27	38,0	9	33,3
73 Marienfelder Allee	710	303	42,7	360	50,7	224	62,2	350	49,3	79	22,6
4 Lichtenrade											
74 Lichtenrade	1 258	546	43,4	681	54,1	413	60,7	577	45,9	133	23,1
14 Neukölln	7 348	3 385	46,1	3 717	50,6	2 521	67,8	3 631	49,4	864	23,8
1 Neukölln	3 196	1 488	46,6	1 525	47,7	1 054	69,1	1 671	52,3	434	26,0
75 Reuterplatz	714	357	50,0	365	51,1	259	71,0	349	48,9	98	28,1
76 Roseggerstraße	604	296	49,0	300	49,7	209	69,7	304	50,3	87	28,6
77 Köllnische Heide	366	156	42,6	160	43,7	110	68,8	206	58,3	46	22,3
78 Karl-Marx-Straße	811	359	44,3	368	45,4	252	68,5	443	54,6	107	24,2
79 Schillerpromenade	701	320	45,7	332	47,4	224	67,5	369	52,6	96	26,0
2 Britz											
80 Britz	1 055	475	45,0	570	54,0	360	63,2	485	46,0	115	23,7
3 Buckow 1											
81 Buckow 1	719	318	44,2	384	53,4	243	63,3	335	46,6	75	22,4
4 Buckow 2											
82 Buckow 2	870	413	47,5	462	53,1	331	71,7	408	46,9	82	20,1
5 Rudow											
83 Rudow	1 508	691	45,8	776	51,5	533	68,7	732	48,5	158	21,6
20 Reinickendorf	5 980	2 644	44,2	2 986	49,9	2 030	68,0	2 994	50,1	614	20,5
1 Reinickendorf	1 583	729	46,1	824	52,1	570	69,2	759	48,0	159	21,0
84 Flottenstraße	7	3	42,9	3	42,9	3	100	4	57,1	—	—
85 Residenzstraße	914	419	45,8	471	51,5	328	69,6	443	48,5	91	20,5
86 Scharnweberstraße	662	307	46,4	350	52,9	239	68,3	312	47,1	68	21,8
2 Tegel	750	316	42,1	368	49,1	251	68,2	382	50,9	65	17,0
87 Flughafen Tegel	21	10	47,6	11	52,4	7	63,6	10	47,6	3	30,0
88 Borsigwerke	10	4	40,0	7	70,0	4	57,1	3	30,0	—	—
89 Alt-Tegel	719	302	42,0	350	48,7	240	68,6	369	51,3	62	16,8
3 Konradshöhe											
90 Konradshöhe	138	57	41,3	66	47,8	36	54,6	72	52,2	21	29,2
4 Heiligensee											
91 Heiligensee	412	179	43,5	200	48,5	138	69,0	212	51,5	41	19,3
5 Frohnau											
92 Frohnau	338	157	46,5	198	58,6	120	60,6	140	41,4	37	26,4
6 Hermsdorf											
93 Hermsdorf	367	158	43,1	188	51,2	125	66,5	179	48,8	33	18,4
7 Waidmannslust											
94 Waidmannslust	340	143	42,1	160	47,1	110	68,8	180	52,9	33	18,3
8 Lübars											
95 Lübars	114	52	45,6	57	50,0	39	68,4	57	50,0	13	22,8
9 Wittenau	1 938	853	44,0	925	47,7	641	69,3	1 013	52,3	212	20,9
96 Alt-Wittenau	1 932	853	44,2	922	47,7	641	69,5	1 010	52,3	212	21,0
97 Breitenbachstraße	6	—	—	3	50,0	—	—	3	50,0	—	—
Berlin (West)	44 767	20 584	46,0	23 355	52,2	15 545	66,6	21 412	47,8	5 039	23,5

18. Erwerbstätige am Ort der Hauptwohnung in Berlin (West) am 25. Mai 1987 nach Wirtschaftsbereichen und Geschlecht

Bezirk Ortsteil Statistisches Gebiet	Ins- gesamt	Land- und Forstwirtschaft			Produzierendes Gewerbe			Handel, Verkehr u. Nachrichten- übermittlung			Übrige Wirt- schaftsbereiche		
		absolut	%	dar. weibl.	absolut	%	dar. weibl.	absolut	%	dar. weibl.	absolut	%	dar. weibl.
		1	2	3	4	5	6	7	8	9	10	11	12
02 Tiergarten	38 618	245	0,6	58	12 193	31,6	3 284	7 072	18,3	3 011	19 108	49,5	10 059
1 Westhafen	2 015	18	0,9	3	766	38,0	187	470	23,3	181	761	37,8	369
2 Turmstraße	20 173	136	0,7	32	7 242	35,9	1 991	3 605	17,9	1 504	9 190	45,6	4 957
3 Hansaviertel	11 030	58	0,5	17	2 852	25,9	764	2 024	18,4	924	6 096	55,3	3 254
4 Tiergarten	129	—	—	—	22	17,1	10	12	9,3	6	95	73,6	29
5 Lützowplatz	5 271	33	0,6	6	1 311	24,9	332	961	18,2	396	2 966	56,3	1 450
03 Wedding	67 154	474	0,7	86	26 293	39,2	7 214	12 967	19,3	5 388	27 420	40,8	15 209
6 Soldiner Straße	9 820	93	1,0	14	4 145	42,2	1 079	1 849	18,8	813	3 733	38,0	2 064
7 Gesundbrunnen	13 598	66	0,5	12	5 529	40,7	1 649	2 737	20,1	1 181	5 266	38,7	2 991
8 Humboldthain	6 000	41	0,7	9	2 445	40,8	697	1 068	17,8	447	2 446	40,8	1 338
9 Leopoldplatz	23 312	187	0,8	26	9 612	41,2	2 488	3 842	16,5	1 564	9 671	41,5	5 269
10 Rehberge	281	—	—	—	27	9,6	8	20	7,1	10	234	83,3	138
11 Schillerpark	14 143	87	0,6	25	4 535	32,1	1 293	3 451	24,4	1 373	6 070	42,9	3 409
06 Kreuzberg	59 361	509	0,9	66	22 293	37,6	5 917	8 978	15,1	3 611	27 581	46,5	14 752
12 Mehringplatz	6 272	28	0,5	4	2 022	32,2	563	1 124	17,9	465	3 098	49,4	1 600
13 Moritzplatz	7 005	46	0,7	11	2 720	38,8	793	1 136	16,2	495	3 103	44,3	1 801
14 Mariannenplatz	8 751	114	1,3	7	3 977	45,5	1 085	1 040	11,9	392	3 620	41,4	1 940
15 Wiener Straße	10 411	106	1,0	11	4 485	43,1	1 166	1 447	13,9	584	4 373	42,0	2 296
16 Urban	19 951	165	0,8	22	6 940	34,8	1 755	3 086	15,5	1 216	9 780	48,9	5 177
17 Viktoriapark	6 971	50	0,7	11	2 149	30,8	555	1 145	16,4	459	3 627	52,0	1 938
07 Charlottenburg	81 518	342	0,4	80	20 771	25,5	5 457	14 208	17,4	6 461	46 197	56,7	24 439
18 Volkspark Jungfernheide	3 985	11	0,3	3	1 487	37,3	446	681	17,1	335	1 806	45,3	991
19 Goerdelerdamm	3 579	20	0,6	5	1 298	36,3	356	622	17,4	304	1 639	45,8	868
20 Charlottenburger Schloß	7 370	38	0,5	9	2 276	30,9	539	1 394	18,9	613	3 662	49,7	2 073
21 Franklinstraße	1 096	8	0,7	—	345	31,5	86	202	18,4	75	541	49,4	272
22 Richard-Wagner-Platz	18 038	100	0,6	15	5 144	26,5	1 330	3 082	17,1	1 353	9 712	53,8	5 302
23 Hardenbergstraße	6 127	17	0,3	3	1 154	18,8	248	1 027	16,8	490	3 929	64,1	1 871
24 Stuttgarter Platz	23 934	87	0,4	25	5 636	23,6	1 453	3 952	16,5	1 873	14 259	59,6	7 458
25 Olympiastadion	5 955	19	0,3	4	1 164	19,6	318	1 158	19,5	493	3 614	60,7	1 816
26 Westend	11 434	42	0,4	16	2 267	19,8	681	2 090	18,3	925	7 035	61,5	3 788
08 Spandau	94 312	612	0,7	156	31 962	33,9	8 384	17 295	18,3	8 090	44 443	47,1	24 120
1 Spandau	61 712	365	0,6	79	20 565	33,3	5 252	11 610	18,8	5 358	29 172	47,3	15 975
27 Johannesstift	23 198	132	0,6	34	7 422	32,0	1 961	4 381	18,9	2 098	11 263	48,6	6 272
28 Werderstraße	3 385	16	0,5	5	1 311	38,7	314	594	17,6	287	1 484	43,3	766
29 Spandauer Rathaus	12 323	98	0,8	11	4 561	37,0	1 166	2 176	17,7	963	5 488	44,5	3 061
30 Charlottenburger Chaussee	1 602	16	1,0	4	548	34,2	133	305	19,0	128	733	45,8	363
31 Klosterfelde	2 867	12	0,4	7	957	33,4	258	515	18,0	243	1 383	48,2	758
32 Pichelsdorf	18 337	91	0,5	18	5 766	31,4	1 420	3 639	19,9	1 639	8 841	48,2	4 755
2 Haselhorst	5 329	26	0,5	5	2 217	41,6	612	937	17,6	494	2 149	40,3	1 213
33 Zitadelle	614	9	1,5	—	275	44,8	74	81	13,2	33	249	40,6	119
34 Gartenfelder Straße	4 715	17	0,4	5	1 942	41,2	538	856	18,2	461	1 900	40,3	1 094
3 Siemensstadt	5 062	18	0,4	7	2 773	54,8	904	578	11,4	295	1 693	33,5	959
35 Schuckendamm	4 573	18	0,4	7	2 503	54,7	812	517	11,3	261	1 535	33,6	875
36 Siemenswerke	489	—	—	—	270	55,2	92	61	12,5	34	158	32,3	84
4 Staaken	15 364	111	0,7	35	4 826	31,4	1 255	2 970	19,3	1 423	7 457	48,5	4 084
37 Staaken	1 681	25	1,5	9	355	21,1	81	291	17,3	129	1 010	60,1	482
5 Gatow	5 164	67	1,3	21	1 226	23,7	280	909	17,6	391	2 962	57,4	1 407
38 Gatow	1 681	25	1,5	9	355	21,1	81	291	17,3	129	1 010	60,1	482
6 Kladow	5 164	67	1,3	21	1 226	23,7	280	909	17,6	391	2 962	57,4	1 407
39 Kladow	1 681	25	1,5	9	355	21,1	81	291	17,3	129	1 010	60,1	482
09 Wilmersdorf	65 637	250	0,4	58	13 485	20,5	3 643	11 994	18,3	5 567	39 908	60,8	21 006
1 Wilmersdorf	50 548	173	0,3	41	10 724	21,2	2 844	9 215	18,2	4 286	30 436	60,2	16 284
40 Joachim-Friedrich-Straße	6 491	32	0,5	10	1 408	21,7	379	1 120	17,3	517	3 931	60,6	2 063
41 Fehrbelliner Platz	6 386	21	0,3	3	1 335	20,9	378	1 389	21,8	618	3 641	57,0	1 951
42 Schaperstraße	2 293	8	0,4	3	434	18,9	121	424	18,5	210	1 427	62,2	700
43 Hohenzollernplatz	16 469	35	0,2	10	3 422	20,8	916	2 793	17,0	1 292	10 219	62,1	5 463
44 Bundesplatz	10 421	48	0,5	10	2 398	23,0	596	1 922	18,4	921	6 053	58,1	3 317
45 Rüdeshheimer Platz	8 488	29	0,3	5	1 727	20,4	454	1 567	18,5	728	5 165	60,9	2 790
2 Schmargendorf	9 187	41	0,5	10	1 750	19,1	495	1 716	18,7	796	5 680	61,8	2 894
46 Schmargendorf	5 902	36	0,6	7	1 011	17,1	304	1 063	18,0	485	3 792	64,3	1 828
3 Grunewald	76	18	23,7	—	7	9,2	—	7	9,2	4	44	57,9	24
47 Grunewaldsee	5 826	18	0,3	7	1 004	17,2	304	1 056	18,1	481	3 748	64,3	1 804
48 Koenigsallee	41 719	298	0,7	74	7 855	18,8	1 955	6 834	16,4	2 950	26 732	64,1	13 249
1 Zehlendorf	26 069	210	0,8	57	5 189	19,9	1 330	4 682	18,0	2 018	15 988	61,3	8 168
49 Teltower Damm	14 989	137	0,9	41	3 271	21,8	864	2 834	18,9	1 202	8 747	58,4	4 596
50 Argentinische Allee	11 080	73	0,7	16	1 918	17,3	466	1 848	16,7	816	7 241	65,4	3 572
2 Dahlem	5 085	23	0,5	6	763	15,0	178	700	13,8	305	3 599	70,8	1 664
51 Dahlem	6 037	42	0,7	5	1 062	17,6	256	835	13,8	358	4 098	67,9	1 942
3 Nikolassee	4 528	23	0,5	6	841	18,6	191	617	13,6	269	3 047	67,3	1 475
52 Nikolassee	5 085	23	0,5	6	763	15,0	178	700	13,8	305	3 599	70,8	1 664
4 Wannsee	6 037	42	0,7	5	1 062	17,6	256	835	13,8	358	4 098	67,9	1 942
53 Wannsee	4 528	23	0,5	6	841	18,6	191	617	13,6	269	3 047	67,3	1 475

Noch: 18. Erwerbstätige am Ort der Hauptwohnung in Berlin (West) am 25. Mai 1987 nach Wirtschaftsbereichen und Geschlecht

Bezirk Ortsteil Statistisches Gebiet	Ins- gesamt	Land- und Forstwirtschaft			Produzierendes Gewerbe			Handel, Verkehr u. Nachrichten- übermittlung			Übrige Wirt- schaftsbereiche		
		absolut	%	dar. weibl.	absolut	%	dar. weibl.	absolut	%	dar. weibl.	absolut	%	dar. weibl.
		1	2	3	4	5	6	7	8	9	10	11	12
11 Schöneberg	67 363	404	0,6	59	18 176	27,0	4 451	11 619	17,3	5 264	37 164	55,2	19 875
1 Schöneberg	54 022	341	0,6	46	15 039	27,8	3 668	9 447	17,5	4 236	29 195	54,0	15 584
54 John-F.-Kennedy-Platz	13 083	85	0,7	11	3 556	27,2	879	2 198	16,8	984	7 244	55,4	3 859
55 Bayerisches Viertel	12 686	48	0,4	9	3 116	24,6	758	2 237	17,6	1 062	7 285	57,4	3 902
56 Nollendorplatz	7 167	44	0,6	3	1 900	26,5	498	1 235	17,2	510	3 988	55,6	1 999
57 Großgörschenstraße	10 464	95	0,9	10	3 499	33,4	827	1 694	16,2	729	5 176	49,5	2 727
58 Tempelhofer Weg	2 307	17	0,7	4	675	29,3	147	467	20,2	226	1 148	49,8	639
59 Priesterweg	328	3	0,9	—	93	28,4	20	70	21,3	38	162	49,4	97
60 Rubensstraße	7 987	49	0,6	9	2 200	27,5	539	1 546	19,4	687	4 192	52,5	2 361
2 Friedenau	13 341	63	0,5	13	3 137	23,5	783	2 172	16,3	1 028	7 969	59,7	4 291
12 Steglitz	83 445	478	0,6	113	21 680	26,0	5 712	15 167	18,2	6 856	46 120	55,3	24 993
1 Steglitz	31 666	152	0,5	35	7 979	25,2	2 096	5 907	18,7	2 729	17 628	55,7	9 763
62 Schloßstraße	10 058	38	0,4	10	2 436	24,2	656	1 875	18,6	879	5 709	56,8	3 033
63 Albrechtstraße	21 608	114	0,5	25	5 543	25,7	1 440	4 032	18,7	1 850	11 919	55,2	6 730
2 Lichterfelde	33 581	217	0,7	54	8 602	25,6	2 274	5 818	17,3	2 574	18 944	56,4	10 005
64 Ostpreußendamm	15 254	131	0,9	34	4 496	29,5	1 203	2 675	17,5	1 214	7 952	52,1	4 212
65 Goerzwerke	373	9	2,4	3	141	37,8	36	56	15,0	25	167	44,8	92
66 Drakestraße	17 954	77	0,4	17	3 965	22,1	1 035	3 087	17,2	1 335	10 825	60,3	5 701
3 Lankwitz	18 198	109	0,6	24	5 099	28,0	1 342	3 442	18,9	1 553	9 548	52,5	5 225
67 Lankwitz	18 198	109	0,6	24	5 099	28,0	1 342	3 442	18,9	1 553	9 548	52,5	5 225
13 Tempelhof	83 818	541	0,7	166	27 450	32,8	7 658	17 140	20,5	8 012	38 687	46,2	21 054
1 Tempelhof	24 671	120	0,5	33	7 850	31,8	2 307	4 794	19,4	2 172	11 907	48,3	6 658
68 Alt-Tempelhof	22 004	106	0,5	30	6 783	30,8	1 979	4 312	19,6	1 964	10 803	49,1	6 042
69 Zentralflughafen	2 667	14	0,5	3	1 067	40,0	328	482	18,1	208	1 104	41,4	616
2 Mariendorf	21 358	144	0,7	42	6 994	32,8	1 898	4 458	20,9	2 108	9 762	45,7	5 304
70 Mariendorfer Damm	20 173	129	0,6	37	6 486	32,2	1 787	4 177	20,7	2 007	9 381	46,5	5 090
71 Lankwitzer Straße	1 185	15	1,3	5	508	42,9	111	281	23,7	101	381	32,2	214
3 Marienfelde	14 922	104	0,7	38	5 224	35,0	1 430	2 935	19,7	1 412	6 659	44,6	3 600
72 Mauserstraße	1 717	15	0,9	6	636	37,0	197	352	20,5	169	714	41,6	380
73 Marienfelder Allee	13 205	89	0,7	32	4 588	34,7	1 233	2 583	19,6	1 243	5 945	45,0	3 220
4 Lichtenrade	22 867	173	0,8	53	7 382	32,3	2 023	4 953	21,7	2 320	10 359	45,3	5 492
14 Neukölln	132 960	932	0,7	224	50 799	38,2	13 754	26 095	19,6	12 082	55 134	41,5	30 511
1 Neukölln	63 430	480	0,8	82	26 631	42,0	7 188	11 510	18,2	5 133	24 809	39,1	13 775
75 Reuterplatz	14 511	101	0,7	19	5 807	40,0	1 529	2 639	18,2	1 157	5 964	41,1	3 336
76 Roseggerstraße	12 799	79	0,6	8	5 316	41,5	1 486	2 332	18,2	1 127	5 072	39,6	2 773
77 Köllnische Heide	6 793	43	0,6	9	3 035	44,7	870	1 224	18,0	581	2 491	36,7	1 402
78 Karl-Marx-Straße	16 470	125	0,8	26	7 016	42,6	1 887	3 105	18,9	1 340	6 224	37,8	3 474
79 Schillerpromenade	12 857	132	1,0	20	5 457	42,4	1 396	2 210	17,2	928	5 058	39,3	2 790
2 Britz	16 904	147	0,9	38	5 788	34,2	1 612	3 663	21,7	1 673	7 306	43,2	4 041
81 Buckow 1	13 085	77	0,6	29	4 627	35,4	1 202	2 673	20,4	1 273	5 708	43,6	3 067
4 Buckow 2	15 786	51	0,3	16	5 333	33,8	1 529	3 283	20,8	1 584	7 119	45,1	4 068
82 Buckow 2	15 786	51	0,3	16	5 333	33,8	1 529	3 283	20,8	1 584	7 119	45,1	4 068
5 Rudow	23 755	177	0,8	59	8 420	35,5	2 243	4 966	20,9	2 419	10 192	42,9	5 560
83 Rudow	23 755	177	0,8	59	8 420	35,5	2 243	4 966	20,9	2 419	10 192	42,9	5 560
20 Reinickendorf	111 430	658	0,6	173	37 078	33,3	9 806	21 966	19,7	10 290	51 728	46,4	27 752
1 Reinickendorf	33 485	187	0,6	39	11 824	35,3	3 318	6 810	20,3	3 174	14 664	43,8	8 264
84 Flottenstraße	135	—	—	—	60	44,4	11	22	16,3	11	53	39,3	27
85 Residenzstraße	19 827	121	0,6	23	6 954	35,1	1 966	4 138	20,9	1 886	8 614	43,5	4 853
86 Scharnweberstraße	13 523	66	0,5	16	4 810	35,6	1 341	2 650	19,6	1 277	5 997	44,4	3 384
2 Tegel	14 335	69	0,5	18	4 869	34,0	1 221	2 685	18,7	1 280	6 712	46,8	3 554
87 Flughafen Tegel	497	—	—	—	182	36,6	42	84	16,9	36	231	46,5	114
88 Borsigwerke	230	5	2,2	—	85	37,0	26	48	20,9	27	92	40,0	42
89 Alt-Tegel	13 608	64	0,5	18	4 602	33,8	1 153	2 553	18,8	1 217	6 389	47,0	3 398
3 Konradshöhe	2 822	14	0,5	3	827	29,3	204	564	20,0	251	1 417	50,2	705
90 Konradshöhe	2 822	14	0,5	3	827	29,3	204	564	20,0	251	1 417	50,2	705
4 Heiligensee	7 491	31	0,4	13	2 361	31,5	574	1 515	20,2	707	3 584	47,8	1 837
91 Heiligensee	7 491	31	0,4	13	2 361	31,5	574	1 515	20,2	707	3 584	47,8	1 837
5 Frohnau	7 748	58	0,8	14	2 116	27,3	527	1 404	18,1	618	4 170	53,8	2 041
92 Frohnau	7 748	58	0,8	14	2 116	27,3	527	1 404	18,1	618	4 170	53,8	2 041
6 Hermsdorf	7 939	40	0,5	12	2 330	29,4	574	1 395	17,6	636	4 174	52,6	2 088
93 Hermsdorf	7 939	40	0,5	12	2 330	29,4	574	1 395	17,6	636	4 174	52,6	2 088
7 Waidmannslust	4 889	26	0,5	5	1 501	30,7	388	933	19,1	442	2 429	49,7	1 295
94 Waidmannslust	4 889	26	0,5	5	1 501	30,7	388	933	19,1	442	2 429	49,7	1 295
8 Lübars	2 256	53	2,4	23	736	32,6	159	436	19,3	191	1 031	45,7	536
95 Lübars	2 256	53	2,4	23	736	32,6	159	436	19,3	191	1 031	45,7	536
9 Wittenau	30 465	180	0,6	46	10 514	34,5	2 841	6 224	20,4	2 991	13 547	44,5	7 432
96 Alt-Wittenau	30 402	180	0,6	46	10 474	34,5	2 829	6 215	20,4	2 991	13 533	44,5	7 423
97 Breitenbachstraße	63	—	—	—	40	63,5	12	9	14,3	—	14	22,2	9
Berlin (West)	927 335	5 743	0,6	1 313	290 035	31,3	77 235	171 335	18,5	77 582	460 222	49,6	247 019

19. Erwerbstätige am Ort der Hauptwohnung in Berlin (West) am 25. Mai 1987 nach Wirtschaftsabteilungen

Bezirk Ortsteil Statistisches Gebiet	Ins- gesamt	Land- und Forst- wirt- schaft	Energie- und Wasser- ver- sorgung, Bergbau	Ver- arbei- tendes Gewerbe	Bau- gewerbe	Handel	Verkehr u. Nach- richten- über- mittlung	Kredit- institute und Versiche- rungs- gewerbe	Dienst- lei- stun- gen	Organi- sationen ohne Er- werbs- zweck, Private Haushalte	Gebiets- körper- schaften, Sozial- ver- sicherung
	1	2	3	4	5	6	7	8	9	10	11
02 Tiergarten	38 618	245	436	8 978	2 779	4 521	2 551	796	12 550	1 004	4 758
1 Westhafen	2 015	18	28	557	181	269	201	22	497	38	204
2 Turmstraße	20 173	136	237	5 344	1 681	2 348	1 257	327	6 042	502	2 319
3 Hansaviertel	11 030	58	126	2 086	640	1 260	764	271	3 909	328	1 588
4 Tiergarten	129	—	—	11	11	8	4	—	75	3	17
5 Lützowplatz	5 271	33	45	980	286	636	325	176	2 027	133	630
03 Wedding	67 154	474	1 025	19 100	6 168	7 898	5 069	1 184	17 196	1 253	7 787
6 Soldiner Straße	9 820	93	151	2 944	1 050	1 190	659	137	2 356	181	1 059
7 Gesundbrunnen	13 598	66	211	4 045	1 273	1 699	1 038	254	3 124	260	1 628
8 Humboldthain	6 000	41	79	1 843	523	710	358	96	1 564	126	660
9 Leopoldplatz	23 312	187	361	6 993	2 258	2 569	1 273	324	6 552	424	2 371
10 Rehberge	281	—	4	16	7	10	10	—	207	6	21
11 Schillerpark	14 143	87	219	3 259	1 057	1 720	1 731	373	3 393	256	2 048
06 Kreuzberg	59 361	509	454	16 438	5 401	5 800	3 178	699	19 519	1 791	5 572
12 Mehringplatz	6 272	28	66	1 519	437	758	366	139	1 971	170	818
13 Moritzplatz	7 005	46	71	2 064	585	738	398	106	1 987	202	808
14 Mariannenplatz	8 751	114	42	2 963	972	651	389	50	2 691	229	650
15 Wiener Straße	10 411	106	70	3 329	1 086	907	540	63	3 226	341	743
16 Urban	19 951	165	144	5 029	1 767	2 012	1 074	231	7 062	622	1 845
17 Viktoriapark	6 971	50	61	1 534	554	734	411	110	2 582	227	708
07 Charlottenburg	81 518	342	880	15 040	4 851	9 344	4 864	2 498	31 510	1 938	10 251
18 Volkspark Jungfernheide	3 985	11	80	1 168	239	460	221	110	908	86	702
19 Goerdelerdamm	3 579	20	73	937	288	394	228	99	872	81	587
20 Charlottenburger Schloß	7 370	38	126	1 611	539	878	516	171	2 447	178	866
21 Franklinstraße	1 096	8	11	262	72	115	87	25	380	23	113
22 Richard-Wagner-Platz	18 038	100	186	3 703	1 255	1 952	1 130	426	6 585	437	2 264
23 Hardenbergstraße	6 127	17	32	891	231	778	249	247	2 953	119	610
24 Stuttgart Platz	23 934	87	181	3 990	1 465	2 819	1 133	658	10 386	605	2 610
25 Olympiastadion	5 955	19	47	860	257	692	466	240	2 466	124	784
26 Westend	11 434	42	144	1 618	505	1 256	834	522	4 513	285	1 715
08 Spandau	94 312	612	1 848	23 297	6 817	10 876	6 419	2 656	23 981	2 151	15 655
1 Spandau	61 712	365	1 235	14 647	4 683	7 178	4 432	1 662	15 939	1 395	10 176
27 Johannesstift	23 198	132	500	5 263	1 659	2 699	1 682	664	6 061	552	3 986
28 Werderstraße	3 385	16	85	986	240	389	205	85	752	69	558
29 Spandauer Rathaus	12 323	98	236	3 271	1 054	1 430	746	283	3 111	278	1 816
30 Charlottenburger Chaussee	1 602	16	24	410	114	181	124	37	394	33	269
31 Klosterfelde	2 867	12	52	697	208	314	201	73	723	44	543
32 Pichelsdorf	18 337	91	338	4 020	1 408	2 165	1 474	520	4 898	419	3 004
2 Haselhorst	5 329	26	101	1 794	322	588	349	118	1 079	130	822
33 Zitadelle	614	9	13	209	53	48	33	6	151	9	83
34 Gartenfelder Straße	4 715	17	88	1 585	269	540	316	112	928	121	739
3 Siemensstadt	5 062	18	74	2 459	240	401	177	102	1 008	86	497
35 Schuckertdamm	4 573	18	57	2 225	221	355	162	90	922	76	447
36 Siemenswerke	489	—	17	234	19	46	15	12	86	10	50
4 Staaken	15 364	111	327	3 358	1 141	1 847	1 123	511	3 660	340	2 946
5 Gatow	1 681	25	20	241	94	215	76	57	612	29	312
6 Kladow	5 164	67	91	798	337	647	262	206	1 683	171	902
09 Wilmersdorf	65 637	250	608	9 586	3 291	7 685	4 309	2 627	26 114	1 653	9 514
1 Wilmersdorf	50 548	173	488	7 595	2 641	5 884	3 331	1 953	19 759	1 292	7 432
40 Joachim-Friedrich-Straße	6 491	32	57	1 002	349	795	325	213	2 778	147	793
41 Fehrbelliner Platz	6 386	21	57	940	338	796	593	251	2 407	154	829
42 Schaperstraße	2 293	8	25	316	93	305	119	98	1 001	44	284
43 Hohenzollernplatz	16 469	35	140	2 472	810	1 864	929	625	6 674	382	2 538
44 Bundesplatz	10 421	48	93	1 622	683	1 217	705	418	3 746	319	1 570
45 Rüdeshheimer Platz	8 488	29	116	1 243	368	907	660	348	3 153	246	1 418
2 Schmargendorf	9 187	41	82	1 261	407	1 031	685	467	3 503	224	1 486
46 Schmargendorf	5 902	36	38	730	243	770	293	207	2 852	137	596
3 Grunewald	76	18	3	4	—	4	3	—	33	—	11
47 Grunewaldsee	5 826	18	35	726	243	766	290	207	2 819	137	585
48 Koenigsallee	41 719	298	395	5 575	1 885	4 167	2 667	1 432	17 992	1 172	6 136
1 Zehlendorf	26 069	210	247	3 680	1 262	2 674	2 008	873	10 296	743	4 076
49 Teiltower Damm	14 989	137	143	2 337	791	1 550	1 284	509	5 360	424	2 454
50 Argentinische Allee	11 080	73	104	1 343	471	1 124	724	364	4 936	319	1 622
2 Dahlem	5 085	23	18	606	139	512	188	172	2 682	105	640
51 Dahlem	6 037	42	94	722	246	574	261	244	2 759	211	884
3 Nikolassee	4 528	23	36	567	238	407	210	143	2 255	113	536
52 Nikolassee	4 528	23	36	567	238	407	210	143	2 255	113	536
4 Wannsee	4 528	23	36	567	238	407	210	143	2 255	113	536
53 Wannsee	4 528	23	36	567	238	407	210	143	2 255	113	536

Noch: 19. Erwerbstätige am Ort der Hauptwohnung in Berlin(West) am 25. Mai 1987 nach Wirtschaftsabteilungen

Bezirk Ortsteil Statistisches Gebiet	Ins- gesamt	Land- und Forst- wirt- schaft	Energie- und Wasser- ver- sorgung, Bergbau	Ver- arbei- tendes Gewerbe	Bau- gewerbe	Handel	Verkehr u. Nach- richten- über- mittlung	Kredit- institute und Versiche- rungs- gewerbe	Dienst- lei- stun- gen	Organi- sationen ohne Er- werbs- zweck, Private Haushalte	Gebiets- körper- schaften, Sozial- ver- sicherung
11 Schöneberg	67 363	404	635	12 747	4 794	7 674	3 945	1 750	25 188	2 130	8 096
1 Schöneberg	54 022	341	502	10 579	3 958	6 172	3 275	1 334	19 706	1 709	6 446
54 John-F.-Kennedy-Platz	13 083	85	122	2 489	945	1 450	748	326	4 870	451	1 597
55 Bayerisches Viertel	12 686	48	128	2 201	787	1 511	726	387	4 886	397	1 615
56 Nollendorfplatz	7 167	44	45	1 388	467	891	344	184	2 885	215	704
57 Großgörschenstraße	10 484	95	83	2 462	954	1 084	610	153	3 657	345	1 021
58 Tempelhofer Weg	2 307	17	40	472	163	292	175	79	647	57	365
59 Priesterweg	328	3	4	62	27	36	34	6	96	8	52
60 Rubensstraße	7 987	49	80	1 505	615	908	638	199	2 665	236	1 092
2 Friedenau	13 341	63	133	2 168	836	1 502	670	416	5 482	421	1 650
61 Friedenau	13 341	63	133	2 168	836	1 502	670	416	5 482	421	1 650
12 Steglitz	83 445	478	1 084	15 116	5 480	9 381	5 786	2 930	28 368	2 171	12 651
1 Steglitz	31 666	152	402	5 517	2 060	3 695	2 212	1 038	11 076	844	4 670
62 Schloßstraße	10 058	38	108	1 646	682	1 189	686	294	3 751	273	1 391
63 Albrechtstraße	21 608	114	294	3 871	1 378	2 506	1 526	744	7 325	571	3 279
2 Lichterfelde	33 581	217	440	5 970	2 192	3 652	2 166	1 219	11 891	822	5 012
64 Ostpreußendamm	15 254	131	235	3 154	1 107	1 718	957	578	4 793	363	2 218
65 Goerzwerke	373	9	7	97	37	33	23	8	109	12	38
66 Drakestraße	17 954	77	198	2 719	1 048	1 901	1 186	633	6 989	447	2 756
3 Lankwitz	18 198	109	242	3 629	1 228	2 034	1 408	673	5 401	505	2 969
67 Lankwitz	18 198	109	242	3 629	1 228	2 034	1 408	673	5 401	505	2 969
13 Tempelhof	83 818	541	1 417	19 892	6 141	10 766	6 374	2 937	20 868	1 909	12 973
1 Tempelhof	24 671	120	388	5 700	1 762	2 908	1 886	796	6 834	571	3 706
68 Alt-Tempelhof	22 004	106	346	4 904	1 533	2 602	1 710	739	6 163	529	3 372
69 Zentralflughafen	2 667	14	42	796	229	306	176	57	671	42	334
2 Mariendorf	21 358	144	424	5 070	1 500	2 791	1 667	822	5 025	494	3 421
70 Mariendorfer Damm	20 173	129	396	4 676	1 414	2 668	1 509	790	4 804	474	3 313
71 Lankwitzer Straße	1 185	15	28	394	86	123	158	32	221	20	108
3 Marienfelde	14 922	104	296	3 822	1 106	1 934	1 001	495	3 497	375	2 292
72 Mauserstraße	1 717	15	28	492	116	219	133	66	379	23	246
73 Marienfelder Allee	13 205	89	268	3 330	990	1 715	868	429	3 118	352	2 046
4 Lichtenrade	22 867	173	309	5 300	1 773	3 133	1 820	824	5 512	469	3 554
74 Lichtenrade	22 867	173	309	5 300	1 773	3 133	1 820	824	5 512	469	3 554
14 Neukölln	132 960	932	2 243	36 709	11 847	16 346	9 749	3 211	31 631	2 570	17 722
1 Neukölln	63 430	480	813	19 395	6 423	7 419	4 091	1 018	16 135	1 276	6 380
75 Reuterplatz	14 511	101	175	4 217	1 415	1 744	895	229	3 946	331	1 458
76 Roseggerstraße	12 799	79	165	3 873	1 278	1 501	831	216	3 161	262	1 433
77 Köllnische Heide	6 793	43	132	2 298	605	796	428	153	1 386	122	830
78 Karl-Marx-Straße	16 470	125	195	5 079	1 742	2 006	1 099	246	4 221	319	1 438
79 Schillerpromenade	12 857	132	146	3 928	1 383	1 372	838	174	3 421	242	1 221
2 Britz	16 904	147	287	4 159	1 342	2 134	1 529	441	3 930	304	2 631
80 Britz	16 904	147	287	4 159	1 342	2 134	1 529	441	3 930	304	2 631
3 Buckow 1	13 085	77	290	3 307	1 030	1 687	986	485	2 800	254	2 169
81 Buckow 1	13 085	77	290	3 307	1 030	1 687	986	485	2 800	254	2 169
4 Buckow 2	15 786	51	327	3 981	1 025	2 036	1 247	510	3 540	331	2 738
82 Buckow 2	15 786	51	327	3 981	1 025	2 036	1 247	510	3 540	331	2 738
5 Rudow	23 755	177	526	5 867	2 027	3 070	1 896	757	5 226	405	3 804
83 Rudow	23 755	177	526	5 867	2 027	3 070	1 896	757	5 226	405	3 804
20 Reinickendorf	111 430	658	2 333	26 630	8 115	13 986	7 980	3 418	26 839	2 272	19 199
1 Reinickendorf	33 485	187	797	8 375	2 652	4 248	2 562	973	7 485	601	5 605
84 Flottenstraße	135	—	4	34	22	17	5	—	42	—	11
85 Residenzstraße	19 827	121	435	4 919	1 600	2 487	1 651	583	4 546	367	3 118
86 Scharnweberstraße	13 523	66	358	3 422	1 030	1 744	906	390	2 897	234	2 476
2 Tegel	14 335	69	339	3 592	938	1 675	1 010	426	3 380	281	2 625
87 Flughafen Tegel	497	—	9	141	32	52	32	12	96	5	118
88 Borsigwerke	230	5	—	65	20	35	13	4	51	3	34
89 Alt-Tegel	13 608	64	330	3 386	886	1 588	965	410	3 233	273	2 473
3 Konradshöhe	2 822	14	54	554	219	395	169	103	792	70	452
90 Konradshöhe	2 822	14	54	554	219	395	169	103	792	70	452
4 Heiligensee	7 491	31	175	1 623	563	939	576	257	1 740	236	1 351
91 Heiligensee	7 491	31	175	1 623	563	939	576	257	1 740	236	1 351
5 Frohnau	7 748	58	96	1 592	428	1 018	386	312	2 497	168	1 193
92 Frohnau	7 748	58	96	1 592	428	1 018	386	312	2 497	168	1 193
6 Hermsdorf	7 939	40	113	1 664	553	951	444	292	2 327	174	1 381
93 Hermsdorf	7 939	40	113	1 664	553	951	444	292	2 327	174	1 381
7 Waidmannslust	4 889	26	92	1 045	364	622	311	140	1 300	104	885
94 Waidmannslust	4 889	26	92	1 045	364	622	311	140	1 300	104	885
8 Lübars	2 256	53	54	491	191	261	175	81	550	37	363
95 Lübars	2 256	53	54	491	191	261	175	81	550	37	363
9 Wittenau	30 465	180	613	7 694	2 207	3 877	2 347	834	6 768	601	5 344
96 Alt-Wittenau	30 402	180	613	7 659	2 202	3 871	2 344	834	6 760	598	5 341
97 Breitenbachstraße	63	—	—	35	5	6	3	—	8	3	3
Berlin (West)	927 335	5 743	13 358	209 108	67 589	108 444	62 891	26 138	281 756	22 014	130 314



20. Privathaushalte in Berlin(West) am 25. Mai 1987 nach Haushaltsgrößen

Bezirk Ortsteil Statistisches Gebiet	Insgesamt		Durch- schnitt- liche Haus- halts- größe	Einpersonenhaushalte				Mehrpersonenhaushalte				
	Zahl	Personen		insgesamt		dar. weibl.		insge- samt	dar. mit Kindern unter			
				abs.	%	abs.	%		6 Jahren		18 Jahren	
									abs.	%	abs.	%
1	2	3	4	5	6	7	8	9	10	11	12	
02 Tiergarten	51 266	86 505	1,7	30 883	60,2	15 908	51,5	20 383	4 005	19,6	8 361	41,0
1 Westhafen	2 595	4 266	1,6	1 629	62,8	667	40,9	966	183	18,9	389	40,3
2 Turmstraße	26 279	45 263	1,7	15 565	59,2	7 885	50,7	10 714	2 126	19,8	4 489	41,9
3 Hansaviertel	15 274	25 084	1,6	9 132	59,8	5 308	58,1	6 142	1 016	16,5	2 252	36,7
4 Tiergarten	189	266	1,4	144	76,2	80	55,6	45	5	11,1	16	35,6
5 Lützowplatz	6 929	11 626	1,7	4 413	63,7	1 968	44,6	2 516	675	26,8	1 215	48,3
03 Wedding	82 702	149 006	1,8	44 922	54,3	23 506	52,3	37 780	7 250	19,2	15 183	40,2
6 Soldiner Straße	11 574	21 637	1,9	6 019	52,0	2 930	48,7	5 555	1 153	20,8	2 375	42,8
7 Gesundbrunnen	14 822	30 211	2,0	6 588	44,4	3 846	58,4	8 234	1 786	21,7	3 705	45,0
8 Humboldthain	6 664	13 079	2,0	3 302	49,5	1 634	49,5	3 362	740	22,0	1 516	45,1
9 Leopoldplatz	30 249	51 666	1,7	18 365	60,7	8 700	47,4	11 884	2 577	21,7	5 076	42,7
10 Rehberge	276	384	1,4	218	79,0	130	59,6	58	10	17,2	26	44,8
11 Schillerpark	19 117	32 029	1,7	10 430	54,6	6 266	60,1	8 687	984	11,3	2 485	28,6
06 Kreuzberg	75 920	138 012	1,8	44 083	58,1	21 592	49,0	31 837	7 702	24,2	15 411	48,4
12 Mehringplatz	7 765	13 536	1,7	4 521	58,2	2 367	52,4	3 244	679	20,9	1 454	44,8
13 Moritzplatz	9 312	17 852	1,9	4 784	51,4	2 997	62,6	4 528	941	20,8	2 035	44,9
14 Mariannenplatz	10 432	21 545	2,1	5 650	54,2	2 595	45,9	4 782	1 411	29,5	2 783	58,2
15 Wiener Straße	13 763	25 758	1,9	8 023	58,3	3 657	45,6	5 740	1 642	28,6	3 033	52,8
16 Urban	25 911	44 332	1,7	15 978	61,7	7 475	46,8	9 933	2 308	23,2	4 582	46,1
17 Viktoriapark	8 737	14 989	1,7	5 127	58,7	2 501	48,8	3 610	721	20,0	1 524	42,2
07 Charlottenburg	103 177	173 991	1,7	59 546	57,7	34 695	58,3	43 631	6 524	15,0	15 445	35,4
18 Volkspark Jungfernheide	6 224	10 100	1,6	3 518	56,5	2 359	67,1	2 706	250	9,2	688	25,4
19 Goerdelerdamm	4 417	8 371	1,9	1 884	42,7	1 325	70,3	2 533	240	9,5	701	27,7
20 Charlottenburger Schloß	10 162	16 517	1,6	6 174	60,8	3 630	58,8	3 988	648	16,2	1 421	35,6
21 Franklinstraße	1 399	2 253	1,6	860	61,5	386	44,9	539	129	23,9	214	39,7
22 Richard-Wagner-Platz	23 149	39 299	1,7	13 656	59,0	7 829	57,3	9 493	1 832	19,3	3 919	41,3
23 Hardenbergstraße	7 367	11 925	1,6	4 523	61,4	2 283	50,5	2 844	474	16,7	1 053	37,0
24 Stuttgarter Platz	29 270	48 358	1,7	17 635	60,2	9 645	54,7	11 635	1 947	16,7	4 402	37,8
25 Olympiastadion	6 350	12 218	1,9	2 938	46,3	1 628	55,4	3 412	341	10,0	1 134	33,2
26 Westend	14 839	24 950	1,7	8 358	56,3	5 610	67,1	6 481	663	10,2	1 913	29,5
08 Spandau	102 569	199 063	1,9	45 417	44,3	28 783	63,4	57 152	7 968	13,9	20 659	36,1
1 Spandau	68 792	129 226	1,9	32 133	46,7	19 923	62,0	36 659	5 161	14,1	12 845	35,0
27 Johannesstift	25 353	48 903	1,9	11 134	43,9	7 523	67,6	14 219	1 853	13,0	4 962	34,9
28 Werderstraße	3 783	6 792	1,8	1 965	51,9	1 021	52,0	1 818	266	14,6	674	37,1
29 Spandauer Rathaus	14 215	26 204	1,8	7 105	50,0	4 100	57,7	7 110	1 287	18,1	2 674	37,6
30 Charlottenburger Chaussee	1 639	3 010	1,8	819	50,0	457	55,8	820	139	17,0	306	37,3
31 Klosterfelde	3 169	5 860	1,8	1 449	45,7	917	63,3	1 720	210	12,2	556	32,3
32 Pichelsdorf	20 633	38 457	1,9	9 661	46,8	5 905	61,1	10 972	1 406	12,8	3 673	33,5
2 Haselhorst	6 723	12 164	1,8	3 264	48,5	2 230	68,3	3 459	420	12,1	1 107	32,0
33 Zitadelle	637	1 570	2,5	164	25,7	85	51,8	473	102	21,6	203	42,9
34 Gartenfelder Straße	6 086	10 594	1,7	3 100	50,9	2 145	69,2	2 986	318	10,6	904	30,3
3 Siemensstadt	6 054	11 568	1,9	2 769	45,7	1 822	65,8	3 285	421	12,8	1 116	34,0
35 Schuckertdamm	5 591	10 647	1,9	2 583	46,2	1 715	66,4	3 008	378	12,6	1 029	34,2
36 Siemenswerke	463	921	2,0	186	40,2	107	57,5	277	43	15,5	87	31,4
4 Staaken	15 421	32 054	2,1	5 894	38,2	4 011	68,1	9 527	1 304	13,7	3 789	39,8
5 Gatow	1 414	3 462	2,4	378	26,7	221	58,5	1 036	146	14,1	432	41,7
6 Kladow	4 185	10 589	2,5	979	23,5	576	58,8	3 186	516	16,2	1 370	43,0
09 Wilmersdorf	81 810	137 932	1,7	46 227	56,5	29 284	63,3	35 583	4 827	13,6	12 105	34,0
1 Wilmersdorf	63 884	105 771	1,7	36 972	57,9	23 278	63,0	26 912	3 772	14,0	9 210	34,2
40 Joachim-Friedrich-Straße	7 915	12 737	1,6	4 824	60,9	2 734	56,7	3 091	435	14,1	1 039	33,6
41 Fehrbelliner Platz	8 024	13 071	1,6	4 718	58,8	2 877	61,0	3 306	465	14,1	1 087	32,9
42 Schaperstraße	2 899	4 532	1,6	1 850	63,8	1 082	58,5	1 049	149	14,2	342	32,6
43 Hohenzollernplatz	21 199	34 354	1,6	12 655	59,7	7 925	62,6	8 544	1 181	13,8	2 911	34,1
44 Bundesplatz	12 877	21 684	1,7	7 277	56,5	4 679	64,3	5 600	805	14,4	1 970	35,2
45 Rüdeshheimer Platz	10 970	19 393	1,8	5 648	51,5	3 981	70,5	5 322	737	13,8	1 861	35,0
2 Schmargendorf	11 368	20 301	1,8	5 853	51,5	3 938	67,3	5 515	661	12,0	1 798	32,6
3 Grunewald	6 558	11 860	1,8	3 402	51,9	2 068	60,8	3 156	394	12,5	1 097	34,8
47 Grunewaldsee	70	145	2,1	30	42,9	12	40,0	40	9	22,5	16	40,0
48 Koenigsallee	6 488	11 715	1,8	3 372	52,0	2 056	61,0	3 116	385	12,4	1 081	34,7
10 Zehlendorf	45 396	93 358	2,1	19 490	42,9	12 673	65,0	25 906	3 487	13,5	9 664	37,3
1 Zehlendorf	29 238	58 892	2,0	12 594	43,1	8 593	68,2	16 644	2 081	12,5	5 876	35,3
49 Teltower Damm	16 631	33 156	2,0	7 145	43,0	4 895	68,5	9 486	1 191	12,6	3 336	35,2
50 Argentinische Allee	12 607	25 736	2,0	5 449	43,2	3 698	67,9	7 158	890	12,4	2 540	35,5
2 Dahlem	4 957	10 772	2,2	1 987	40,1	1 160	58,4	2 970	376	12,7	1 165	39,2
3 Nikolassee	6 908	14 338	2,1	3 201	46,3	1 877	58,6	3 707	678	18,3	1 615	43,6
4 Wannsee	4 293	9 356	2,2	1 708	39,8	1 043	61,1	2 585	352	13,6	1 008	39,0

Noch: 20. Privathaushalte in Berlin(West) am 25. Mai 1987 nach Haushaltsgrößen

Bezirk Ortsteil Statistisches Gebiet	Insgesamt		Durch- schnitt- liche Haus- halts- größe	Einpersonenhaushalte				Mehrpersonenhaushalte				
	Zahl	Personen		insgesamt		dar. weibl.		insge- samt	dar. mit Kindern unter			
				abs.	%	abs.	%		6 Jahren		18 Jahren	
									abs.	%	abs.	%
1	2	3	4	5	6	7	8	9	10	11	12	
11 Schöneberg	84 755	145 126	1,7	49 889	58,9	27 996	56,1	34 866	6 704	19,2	14 343	41,1
1 Schöneberg	69 426	118 389	1,7	41 472	59,7	23 036	55,5	27 954	5 471	19,6	11 610	41,5
54 John-F.-Kennedy-Platz	16 859	28 109	1,7	10 245	60,8	5 576	54,4	6 614	1 254	19,0	2 661	40,2
55 Bayerisches Viertel	17 078	27 641	1,6	10 514	61,6	6 367	60,6	6 564	1 138	17,3	2 447	37,3
56 Nollendorflplatz	9 394	16 186	1,7	5 823	62,0	3 006	51,6	3 571	855	23,9	1 689	47,3
57 Großgörschenstraße	13 203	22 708	1,7	8 224	62,3	3 800	46,2	4 979	1 141	22,9	2 303	46,3
58 Tempelhofer Weg	3 082	5 482	1,8	1 710	55,5	1 139	66,6	1 372	210	15,3	545	39,7
59 Priesterweg	831	1 028	1,6	396	62,8	303	76,5	235	29	12,3	72	30,6
60 Rubensstraße	9 179	17 237	1,9	4 560	49,7	2 845	62,4	4 619	844	18,3	1 893	41,0
2 Friedenau												
61 Friedenau	15 329	26 737	1,7	8 417	54,9	4 960	58,9	6 912	1 233	17,8	2 733	39,5
12 Steglitz	97 143	178 994	1,8	47 485	48,9	31 245	65,8	49 658	6 906	13,9	17 433	35,1
1 Steglitz	39 360	68 221	1,7	20 774	52,8	13 763	66,3	18 586	2 566	13,8	6 110	32,9
62 Schloßstraße	11 443	20 441	1,8	5 946	52,0	3 638	61,2	5 497	837	15,2	1 999	36,4
63 Albrechtstraße	27 917	47 780	1,7	14 828	53,1	10 125	68,3	13 089	1 729	13,2	4 111	31,4
2 Lichtenfelde	36 141	70 795	2,0	16 463	45,6	10 584	64,3	19 678	2 951	15,0	7 634	38,8
64 Ostpreußendamm	15 883	32 159	2,0	6 725	42,3	4 497	66,9	9 158	1 441	15,7	3 634	39,7
65 Goerzwerke	723	1 099	1,5	494	68,3	126	25,5	229	34	14,8	74	32,3
66 Drakestraße	19 535	37 537	1,9	9 244	47,3	5 961	64,5	10 291	1 476	14,3	3 926	38,1
3 Lankwitz												
67 Lankwitz	21 642	39 978	1,8	10 248	47,4	6 898	67,3	11 394	1 389	12,2	3 689	32,4
13 Tempelhof	92 695	177 681	1,9	41 719	45,0	28 054	67,2	50 976	6 822	13,4	18 246	35,8
1 Tempelhof	31 695	54 257	1,7	16 917	53,4	11 205	66,2	14 778	1 862	12,6	4 499	30,4
68 Alt-Tempelhof	27 813	48 132	1,7	14 565	52,4	9 722	66,7	13 248	1 655	12,5	4 054	30,6
69 Zentralflughafen	3 882	6 125	1,6	2 352	60,6	1 483	63,1	1 530	207	13,5	445	29,1
2 Mariendorf	25 042	45 844	1,8	11 943	47,7	7 935	66,4	13 099	1 632	12,5	4 232	32,3
70 Mariendorfer Damm	23 856	43 704	1,8	11 285	47,3	7 742	68,6	12 571	1 531	12,2	4 017	32,0
71 Lankwitzer Straße	1 186	2 140	1,8	658	55,5	193	29,3	528	101	19,1	215	40,7
3 Marienfelde	14 314	30 561	2,1	5 145	35,9	3 548	69,0	9 169	1 320	14,4	3 861	42,1
72 Mauserstraße	1 357	3 075	2,3	369	27,2	211	57,2	988	133	13,5	398	40,3
73 Marienfelder Allee	12 957	27 486	2,1	4 776	36,9	3 337	69,9	8 181	1 187	14,5	3 463	42,3
4 Lichtenrade												
74 Lichtenrade	21 644	47 019	2,2	7 714	35,6	5 366	69,6	13 930	2 008	14,4	5 654	40,6
14 Neukölln	153 354	287 428	1,9	75 668	49,3	43 972	58,1	77 686	12 700	16,3	30 258	38,9
1 Neukölln	80 887	139 765	1,7	47 068	58,2	24 331	51,7	33 819	6 776	20,0	13 873	41,0
75 Reuterplatz	19 176	31 722	1,7	11 648	60,7	6 007	51,6	7 528	1 421	18,9	2 862	38,0
76 Roseggerstraße	16 143	27 719	1,7	9 115	56,5	4 851	53,2	7 028	1 254	17,8	2 592	36,9
77 Köllnische Heide	7 823	15 397	2,0	3 593	45,9	2 092	58,2	4 230	794	18,8	1 896	44,8
78 Karl-Marx-Straße	20 554	36 405	1,8	11 934	58,1	6 038	50,6	8 620	1 916	22,2	3 825	44,4
79 Schillerpromenade	17 191	28 522	1,7	10 778	62,7	5 343	49,6	6 413	1 391	21,7	2 698	42,1
2 Britz												
80 Britz	21 091	38 021	1,8	10 253	48,6	6 771	66,0	10 838	1 340	12,4	3 365	31,0
3 Buckow 1												
81 Buckow 1	12 938	26 840	2,1	5 034	38,9	3 196	63,5	7 904	1 045	13,2	3 102	39,2
4 Buckow 2												
82 Buckow 2	17 508	34 890	2,0	6 890	39,4	5 201	75,5	10 618	1 304	12,3	3 883	36,6
5 Rudow												
83 Rudow	20 930	47 912	2,3	6 423	30,7	4 473	69,6	14 507	2 235	15,4	6 035	41,6
20 Reinickendorf	119 677	236 041	2,0	51 381	42,9	33 577	65,3	68 296	9 315	13,6	24 824	36,3
1 Reinickendorf	40 164	70 887	1,8	20 208	50,3	12 901	63,8	19 956	2 840	14,2	6 545	32,8
84 Flottenstraße	114	238	2,1	37	32,5	13	35,1	77	9	11,7	25	32,5
85 Residenzstraße	24 300	42 307	1,7	12 528	51,6	8 033	64,1	11 772	1 703	14,5	3 794	32,2
86 Scharnweberstraße	15 750	28 342	1,8	7 643	48,5	4 855	63,5	8 107	1 128	13,9	2 726	33,6
2 Tegel	17 567	31 627	1,8	8 567	48,8	5 502	64,2	9 000	971	10,8	2 694	29,9
87 Flughafen Tegel	486	1 003	2,1	173	35,6	77	44,5	313	28	8,9	92	29,4
88 Borsigwerke	224	409	1,8	108	48,2	61	56,5	116	20	17,2	38	32,8
89 Alt-Tegel	16 857	30 215	1,8	8 286	49,2	5 364	64,7	8 571	923	10,8	2 564	29,9
3 Konradshöhe												
90 Konradshöhe	2 427	5 736	2,4	657	27,1	402	61,2	1 770	261	14,7	733	41,4
4 Heiligensee												
91 Heiligensee	6 535	15 322	2,3	1 851	28,3	1 223	66,1	4 684	673	14,4	1 904	40,6
5 Frohnau												
92 Frohnau	7 092	16 437	2,3	2 103	29,7	1 437	68,3	4 989	629	12,6	1 864	37,4
6 Hermsdorf												
93 Hermsdorf	7 399	16 409	2,2	2 523	34,1	1 642	65,1	4 876	646	13,2	1 878	38,5
7 Waidmannslust												
94 Waidmannslust	4 805	10 175	2,1	1 869	38,9	1 259	67,4	2 936	443	15,1	1 174	40,0
8 Lübars												
95 Lübars	1 956	4 613	2,4	569	29,1	328	57,6	1 387	216	15,6	587	42,3
9 Wittenau	31 732	64 835	2,0	13 034	41,1	8 883	68,2	18 698	2 636	14,1	7 445	39,8
96 Alt-Wittenau	31 686	64 733	2,0	13 017	41,1	8 876	68,2	18 669	2 636	14,1	7 434	39,8
97 Breitenbachstraße	46	102	2,2	17	37,0	7	41,2	29	—	—	11	37,9
Berlin (West)	1 090 464	2 003 137	1,8	556 710	51,1	331 285	59,5	533 754	84 210	15,8	201 932	37,8

21. Mehrpersonenhaushalte in Berlin (West) am 25. Mai 1987 nach Haushaltsgrößen und Alter der Kinder

Bezirk Ortsteil Statistisches Gebiet	Insgesamt	Mit 2 Personen			Mit 3 Personen			Mit 4 und mehr Personen			
		insgesamt	darunter mit Kindern unter		insgesamt	darunter mit Kindern unter		insgesamt	darunter mit Kindern unter		Personen
			6 Jahren	18 Jahren		6 Jahren	18 Jahren		6 Jahren	18 Jahren	
		1	2	3	4	5	6	7	8	9	10
02 Tiergarten	20 383	11 729	556	1 422	4 708	1 586	3 297	3 946	1 863	3 642	18 040
1 Westhafen	966	569	20	61	223	79	165	174	84	163	830
2 Turmstraße	10 714	6 052	292	735	2 456	809	1 703	2 206	1 025	2 051	10 226
3 Hansaviertel	6 142	3 780	176	444	1 412	416	946	950	424	862	4 156
4 Tiergarten	45	23	—	—	15	5	9	7	—	7	31
5 Lützowplatz	2 516	1 305	68	182	602	277	474	609	330	559	2 797
03 Wedding	37 780	21 628	776	2 102	8 676	2 877	6 108	7 476	3 597	6 973	34 800
6 Soldiner Straße	5 555	3 075	114	340	1 285	451	911	1 195	588	1 124	5 613
7 Gesundbrunnen	8 234	4 270	135	386	2 049	703	1 504	1 915	948	1 815	8 936
8 Humboldthain	3 362	1 768	83	199	777	259	551	817	398	766	3 910
9 Leopoldplatz	11 884	6 717	319	748	2 598	988	1 919	2 569	1 270	2 409	12 073
10 Rehberge	58	29	—	3	13	4	9	16	6	14	69
11 Schillerpark	8 687	5 769	125	426	1 954	472	1 214	964	387	845	4 199
06 Kreuzberg	31 837	16 458	1 284	2 755	7 321	2 565	5 168	8 058	3 853	7 488	39 050
12 Mehringplatz	3 244	1 770	91	235	795	267	594	679	321	625	3 090
13 Moritzplatz	4 528	2 396	122	340	1 053	309	695	1 079	510	1 000	5 117
14 Mariannenplatz	4 782	2 034	206	421	1 055	397	775	1 693	808	1 587	8 662
15 Wiener Straße	5 740	2 802	294	547	1 277	533	931	1 661	815	1 555	8 300
16 Urban	9 933	5 351	441	894	2 349	806	1 620	2 233	1 061	2 068	10 605
17 Viktoriapark	3 610	2 105	130	318	792	253	553	713	338	653	3 276
07 Charlottenburg	43 631	26 311	934	2 729	10 183	2 758	6 511	7 137	2 832	6 205	31 274
18 Volkspark Jungfernheide	2 706	1 862	35	130	580	117	334	264	98	224	1 118
19 Goerdelerdamm	2 533	1 626	40	141	549	82	275	358	118	285	1 588
20 Charlottenburger Schloß	3 988	2 466	98	263	921	278	620	601	272	538	2 648
21 Franklinstraße	539	321	20	39	136	61	100	82	48	75	343
22 Richard-Wagner-Platz	9 493	5 442	275	698	2 270	747	1 606	1 781	810	1 615	7 949
23 Hardenbergstraße	2 844	1 725	77	205	689	228	473	430	169	375	1 885
24 Stuttgarter Platz	11 635	6 914	293	858	2 775	819	1 837	1 946	835	1 707	8 570
25 Olympiastadion	3 412	1 886	27	114	826	136	453	700	178	567	3 030
26 Westend	6 481	4 069	69	281	1 437	290	813	975	304	819	4 143
08 Spandau	57 152	32 009	729	2 486	14 743	3 194	9 091	10 400	4 045	9 082	45 399
1 Spandau	36 659	21 339	514	1 702	9 219	2 131	5 796	6 101	2 516	5 347	26 758
27 Johannesstift	14 219	8 020	200	667	3 814	738	2 272	2 385	915	2 023	10 287
28 Werderstraße	1 818	1 056	26	88	446	115	299	316	125	287	1 377
29 Spandauer Rathaus	7 110	4 234	120	361	1 624	529	1 152	1 252	638	1 161	5 759
30 Charlottenburger Chaussee	820	465	14	40	221	64	144	134	61	122	598
31 Klosterfelde	1 720	1 031	19	73	468	107	290	221	84	193	945
32 Pichelsdorf	10 972	6 533	135	473	2 646	578	1 639	1 793	693	1 561	7 792
2 Haselhorst	3 459	2 134	58	170	856	172	518	469	190	419	2 064
33 Zitadelle	473	232	13	24	128	33	73	113	56	106	558
34 Gartenfelder Straße	2 986	1 902	45	146	728	139	445	356	134	313	1 506
3 Siemensstadt	3 285	1 921	28	120	737	177	440	627	216	556	2 746
35 Schuckertdamm	3 008	1 762	28	115	670	160	404	576	190	510	2 530
36 Siemenswerke	277	159	—	5	67	17	36	51	26	46	216
4 Staaken	9 527	4 847	110	418	2 796	510	1 712	1 884	684	1 659	8 078
5 Gatow	1 036	458	7	29	269	52	147	309	87	256	1 361
38 Gatow	1 036	458	7	29	269	52	147	309	87	256	1 361
6 Kladow	3 186	1 310	12	47	866	152	478	1 010	352	845	4 392
39 Kladow	3 186	1 310	12	47	866	152	478	1 010	352	845	4 392
09 Wilmersdorf	35 583	21 792	644	2 177	8 545	2 160	5 387	5 246	2 023	4 541	22 486
1 Wilmersdorf	26 912	16 740	530	1 778	6 425	1 703	4 139	3 747	1 539	3 293	16 044
40 Joachim-Friedrich-Straße	3 091	1 932	67	201	722	185	464	437	183	374	1 883
41 Fehrbelliner Platz	3 306	2 132	68	216	735	212	481	439	185	390	1 884
42 Schaperstraße	1 049	658	16	57	242	70	158	149	63	127	640
43 Hohenzollernplatz	8 544	5 407	183	623	1 981	530	1 279	1 156	468	1 009	4 942
44 Bundesplatz	5 600	3 407	113	345	1 395	370	910	798	322	715	3 408
45 Rüdeshimer Platz	5 322	3 204	83	336	1 350	336	847	768	318	678	3 287
2 Schmargendorf	5 515	3 263	68	251	1 349	293	791	903	300	756	3 875
46 Schmargendorf	5 515	3 263	68	251	1 349	293	791	903	300	756	3 875
3 Grunewald	3 156	1 789	46	148	771	164	457	596	184	492	2 567
47 Grunewaldsee	40	15	—	—	17	5	9	8	4	7	34
48 Koenigsallee	3 116	1 774	46	148	754	159	448	588	180	485	2 533
10 Zehlendorf	25 906	12 831	258	939	6 589	1 245	3 539	6 486	1 984	5 186	28 439
1 Zehlendorf	16 644	8 691	184	627	4 223	781	2 266	3 730	1 116	2 983	16 247
49 Teiltower Damm	9 486	5 056	121	412	2 496	465	1 355	1 934	605	1 569	8 411
50 Argentinische Allee	7 158	3 635	63	215	1 727	316	911	1 796	511	1 414	7 836
2 Dahlem	2 970	1 368	22	108	738	110	375	864	244	682	3 835
51 Dahlem	2 970	1 368	22	108	738	110	375	864	244	682	3 835
3 Nikolassee	3 707	1 622	41	141	932	224	521	1 153	413	953	5 097
52 Nikolassee	3 707	1 622	41	141	932	224	521	1 153	413	953	5 097
4 Wannsee	2 585	1 150	11	63	696	130	377	739	211	568	3 260
53 Wannsee	2 585	1 150	11	63	696	130	377	739	211	568	3 260

Noch: 21. Mehrpersonenhaushalte in Berlin(West) am 25. Mai 1987 nach Haushaltsgrößen und Alter der Kinder

Bezirk Ortsteil Statistisches Gebiet	Insge- samt	Mit 2 Personen			Mit 3 Personen			Mit 4 und mehr Personen			Per- sonen
		insge- samt	darunter mit Kindern unter		insge- samt	darunter mit Kindern unter		ins- gesamt	darunter mit Kindern unter		
			6 Jahren	18 Jahren		6 Jahren	18 Jahren		6 Jahren	18 Jahren	
			3	4		5	6		7	8	
1	2	3	4	5	6	7	8	9	10	11	
11 Schönberg	34 866	19 761	941	2 455	8 305	2 674	5 701	6 800	3 089	6 187	30 800
1 Schönberg	27 954	15 778	796	2 024	6 594	2 116	4 507	5 582	2 559	5 079	25 579
54 John-F.-Kennedy-Platz	6 614	3 838	180	475	1 533	499	1 062	1 243	575	1 124	5 589
55 Bayerisches Viertel	6 564	3 968	181	496	1 568	487	1 042	1 028	470	909	4 487
56 Nollendorfplatz	3 571	1 883	116	283	836	319	617	852	420	789	4 089
57 Großgörschenstraße	4 979	2 837	199	407	1 150	396	800	1 192	546	1 096	5 760
58 Tempelhofer Weg	1 372	769	14	66	325	78	216	278	118	283	1 259
59 Priesterweg	235	138	—	6	52	10	28	45	19	38	198
60 Rubensstraße	4 619	2 545	106	291	1 130	327	742	944	411	860	4 197
2 Friedenau											
61 Friedenau	6 912	3 983	145	431	1 711	558	1 194	1 218	530	1 108	5 221
12 Steglitz	49 658	28 779	688	2 422	12 149	2 935	7 479	8 730	3 283	7 532	37 504
1 Steglitz	18 586	11 632	307	1 049	4 306	1 173	2 755	2 648	1 086	2 306	11 265
62 Schloßstraße	5 497	3 208	91	300	1 353	365	886	936	381	813	4 020
63 Albrechtstraße	13 089	8 424	216	749	2 953	808	1 869	1 712	705	1 493	7 245
2 Lichtenfelde	19 678	10 348	249	857	5 061	1 161	3 109	4 269	1 541	3 668	18 453
64 Ostpreußendamm	9 158	4 705	110	366	2 475	553	1 544	1 978	778	1 724	8 599
65 Goerzwerke	229	128	3	6	87	16	38	34	15	30	148
66 Drakestraße	10 291	5 515	136	485	2 519	592	1 527	2 257	748	1 914	9 706
3 Lankwitz											
67 Lankwitz	11 394	6 799	132	516	2 782	601	1 615	1 813	656	1 558	7 786
13 Tempelhof	50 976	28 778	583	2 144	13 151	2 887	8 255	9 047	3 352	7 847	38 953
1 Tempelhof	14 778	9 525	228	718	3 310	849	2 076	1 943	785	1 705	8 360
68 Alt-Tempelhof	13 248	8 466	190	635	3 020	769	1 877	1 762	696	1 542	7 575
69 Zentralflughafen	1 530	1 059	38	83	290	80	199	181	89	163	785
2 Mariendorf	13 099	7 940	149	512	3 204	689	2 011	1 955	794	1 709	8 409
70 Mariendorfer Damm	12 571	7 660	142	494	3 086	659	1 933	1 825	730	1 590	7 841
71 Lankwitzer Straße	528	280	7	18	118	30	78	130	64	119	568
3 Marienfelde	9 169	4 571	75	401	2 676	572	1 786	1 922	673	1 674	8 246
72 Mauserstraße	988	485	3	28	314	70	209	189	60	161	794
73 Marienfelder Allee	8 181	4 086	72	373	2 362	502	1 577	1 733	613	1 513	7 452
4 Lichtenrade											
74 Lichtenrade	13 930	6 742	131	513	3 961	777	2 382	3 227	1 100	2 759	13 938
14 Neukölln	77 686	42 955	291	3 928	19 790	5 075	12 908	14 941	6 334	13 422	66 480
1 Neukölln	33 819	19 560	848	2 190	7 661	2 707	5 519	6 598	3 221	6 164	30 594
75 Reuterplatz	7 528	4 604	202	478	1 618	564	1 160	1 306	655	1 224	6 012
76 Roseggerstraße	7 028	4 309	157	433	1 572	528	1 083	1 147	569	1 076	5 270
77 Köllnische Heide	4 230	2 219	73	265	1 123	315	803	888	406	828	3 997
78 Karl-Marx-Straße	8 620	4 721	246	599	1 992	744	1 457	1 907	926	1 769	9 053
79 Schillerpromenade	6 413	3 707	170	415	1 356	556	1 016	1 350	665	1 267	6 262
2 Britz											
80 Britz	10 838	6 797	148	483	2 517	538	1 527	1 524	654	1 355	6 623
3 Buckow 1											
81 Buckow 1	7 904	3 978	74	281	2 282	422	1 372	1 644	549	1 449	7 004
4 Buckow 2											
82 Buckow 2	10 618	5 981	108	520	2 977	551	1 909	1 660	645	1 454	7 107
5 Rudow											
83 Rudow	14 507	6 639	113	454	4 353	857	2 581	3 515	1 265	3 000	15 152
20 Reinickendorf	68 296	37 467	740	2 701	17 785	3 715	10 773	13 044	4 860	11 350	56 371
1 Reinickendorf	19 956	12 654	335	1 052	4 648	1 257	3 072	2 654	1 248	2 421	11 427
84 Flottenstraße	77	44	—	3	21	5	13	12	4	9	50
85 Residenzstraße	11 772	7 594	212	623	2 615	750	1 749	1 563	741	1 422	6 746
86 Scharnweberstraße	8 107	5 016	123	426	2 012	502	1 310	1 079	503	990	4 631
2 Tegel	9 000	5 589	78	320	2 100	417	1 226	1 311	476	1 148	5 582
87 Flughafen Tegel	313	177	—	7	83	12	38	53	16	47	227
88 Borsigwerke	116	66	4	6	36	10	20	14	6	12	61
89 Alt-Tegel	8 571	5 346	74	307	1 981	395	1 168	1 244	454	1 089	5 294
3 Konradshöhe											
90 Konradshöhe	1 770	811	13	39	508	96	316	451	152	378	1 933
4 Heiligensee											
91 Heiligensee	4 684	2 133	39	130	1 353	216	733	1 198	418	1 041	5 146
5 Frohnau											
92 Frohnau	4 989	2 341	22	112	1 378	227	729	1 270	380	1 023	5 518
6 Hermsdorf											
93 Hermsdorf	4 876	2 290	34	116	1 389	231	767	1 197	381	995	5 139
7 Waidmannslust											
94 Waidmannslust	2 936	1 399	25	109	860	174	488	677	244	577	2 928
8 Lübars											
95 Lübars	1 387	606	8	36	411	68	236	370	140	315	1 599
9 Wittenau	18 698	9 644	186	787	5 138	1 029	3 206	3 916	1 421	3 452	17 099
96 Alt-Wittenau	18 669	9 631	186	787	5 130	1 029	3 201	3 908	1 421	3 446	17 064
97 Breitenbachstraße	29	13	—	—	8	—	5	8	—	6	35
Berlin(West)	533 754	300 498	9 424	28 260	131 945	33 671	84 217	101 311	41 115	89 455	449 596

22. Privathaushalte in Berlin (West) am 25. Mai 1987 nach Beteiligung am Erwerbsleben und Stellung im Beruf der Bezugsperson

Bezirk Ortsteil Statistisches Gebiet	Insge- samt	Mit erwerbstätiger Bezugsperson										Mit nicht erwerbstätiger Bezugsperson	
		ins- gesamt		Selbständi- ge(r), Mith. Familien- angehörige(r)		Angestellte(r), kaufm. techn. Aus- zubildende(r)		Beamte(r)		Arbeiter(in), gewerbl. Aus- zubildende(r)			
		absolut	%	absolut	%	absolut	%	absolut	%	absolut	%	absolut	%
		1	2	3	4	5	6	7	8	9	10	11	12
02 Tiergarten	51 266	28 567	55,7	2 334	4,6	11 691	22,8	2 220	4,3	12 322	24,0	22 699	44,3
1 Westhafen	2 595	1 539	59,3	100	3,9	522	20,1	76	2,9	841	32,4	1 056	40,7
2 Turmstraße	26 279	14 709	56,0	976	3,7	5 296	20,2	883	3,4	7 554	28,7	11 570	44,0
3 Hansaviertel	15 274	8 181	53,6	772	5,1	3 800	24,9	941	6,2	2 668	17,5	7 093	46,4
4 Tiergarten	189	104	55,0	10	5,3	45	23,8	12	6,3	37	19,6	85	45,0
5 Lützowplatz	6 929	4 034	58,2	476	6,9	2 028	29,3	308	4,4	1 222	17,6	2 895	41,8
03 Wedding	82 702	47 416	57,3	2 255	2,7	15 368	18,6	2 967	3,6	26 826	32,4	35 286	42,7
6 Soldiner Straße	11 574	6 819	58,9	313	2,7	2 011	17,4	346	3,0	4 149	35,8	4 755	41,1
7 Gesundbrunnen	14 822	8 904	60,1	392	2,6	2 680	18,1	585	3,9	5 247	35,4	5 918	39,9
8 Humboldthain	6 664	4 121	61,8	202	3,0	1 296	19,4	198	3,0	2 425	36,4	2 543	38,2
9 Leopoldplatz	30 249	17 297	57,2	831	2,7	5 524	18,3	817	2,7	10 125	33,5	12 952	42,8
10 Rehberge	276	248	89,9	—	—	190	68,8	—	—	58	21,0	28	10,1
11 Schillerpark	19 117	10 027	52,5	517	2,7	3 667	19,2	1 021	5,3	4 822	25,2	9 090	47,5
06 Kreuzberg	75 920	42 877	56,5	3 755	4,9	14 567	19,2	2 144	2,8	22 411	29,5	33 043	43,5
12 Mehringplatz	7 765	4 553	58,6	323	4,2	1 854	23,9	335	4,3	2 041	26,3	3 212	41,4
13 Moritzplatz	9 312	4 710	50,6	311	3,3	1 530	16,4	248	2,7	2 621	28,1	4 602	49,4
14 Mariannenplatz	10 432	5 992	57,4	480	4,6	1 515	14,5	157	1,5	3 840	36,8	4 440	42,6
15 Wiener Straße	13 763	7 529	54,7	655	4,8	2 174	15,8	247	1,8	4 453	32,4	6 234	45,3
16 Urban	25 911	14 942	57,7	1 421	5,5	5 462	21,1	825	3,2	7 234	27,9	10 969	42,3
17 Viktoriapark	8 737	5 151	59,0	565	6,5	2 032	23,3	332	3,8	2 222	25,4	3 586	41,0
07 Charlottenburg	103 177	60 106	58,3	7 838	7,6	28 356	27,5	6 087	5,9	17 825	17,3	43 071	41,7
18 Volkspark Jungfernheide	6 224	2 971	47,7	117	1,9	1 368	22,0	284	4,6	1 202	19,3	3 253	52,3
19 Goerdelerdamm	4 417	2 275	51,5	116	2,6	966	21,9	235	5,3	958	21,7	2 142	48,5
20 Charlottenburger Schloß	10 162	5 446	53,6	423	4,2	2 354	23,2	410	4,0	2 259	22,2	4 716	46,4
21 Franklinstraße	1 399	856	61,2	68	4,9	353	25,2	55	3,9	380	27,2	543	38,8
22 Richard-Wagner-Platz	23 149	13 365	57,7	1 370	5,9	5 935	25,6	1 201	5,2	4 859	21,0	9 784	42,3
23 Hardenbergstraße	7 367	4 739	64,3	1 055	14,3	2 279	30,9	404	5,5	1 001	13,6	2 628	35,7
24 Stuttgarter Platz	29 270	17 999	61,5	2 683	9,2	8 635	29,5	1 692	5,8	4 989	17,0	11 271	38,5
25 Olympiastadion	6 350	4 081	64,3	778	12,3	2 103	33,1	734	11,6	466	7,3	2 269	35,7
26 Westend	14 839	8 374	56,4	1 228	8,3	4 363	29,4	1 072	7,2	1 711	11,5	6 465	43,6
08 Spandau	102 569	62 130	60,6	4 193	4,1	25 407	24,8	7 349	7,2	25 181	24,6	40 439	39,4
1 Spandau	68 792	41 344	60,1	2 525	3,7	16 472	23,9	4 688	6,8	17 659	25,7	27 448	39,9
27 Johannesstift	25 353	14 939	58,9	791	3,1	6 311	24,9	1 854	7,3	5 983	23,6	10 414	41,1
28 Werderstraße	3 783	2 444	64,6	81	2,1	941	24,9	263	7,0	1 159	30,6	1 339	35,4
29 Spandauer Rathaus	14 215	8 617	60,6	431	3,0	3 007	21,2	783	5,5	4 396	30,9	5 598	39,4
30 Charlottenburger Chaussee	1 639	1 056	64,4	82	5,0	397	24,2	79	4,8	498	30,4	583	35,6
31 Klosterfelde	3 169	1 934	61,0	136	4,3	815	25,7	216	6,8	767	24,2	1 235	39,0
32 Pichelsdorf	20 633	12 354	59,9	1 004	4,9	5 001	24,2	1 493	7,2	4 856	23,5	8 279	40,1
2 Haselhorst	6 723	3 609	53,7	143	2,1	1 538	22,9	380	5,7	1 548	23,0	3 114	46,3
33 Zitadelle	637	377	59,2	27	4,2	125	19,6	27	4,2	198	31,1	260	40,8
34 Gartenfelder Straße	6 086	3 232	53,1	116	1,9	1 413	23,2	353	5,8	1 350	22,2	2 854	46,9
3 Siemensstadt	6 054	3 438	56,8	152	2,5	1 492	24,6	198	3,3	1 596	26,4	2 616	43,2
35 Schuckertdamm	5 591	3 121	55,8	136	2,4	1 357	24,3	177	3,2	1 451	26,0	2 470	44,2
36 Siemenswerke	463	317	68,5	16	3,5	135	29,2	21	4,5	145	31,3	146	31,5
4 Staaken	15 421	9 608	62,3	585	3,8	3 953	25,6	1 309	8,5	3 761	24,4	5 813	37,7
5 Gatow	1 414	1 040	73,6	205	14,5	494	34,9	186	13,2	155	11,0	374	26,4
6 Kladow	4 165	3 091	74,2	583	14,0	1 458	35,0	588	14,1	462	11,1	1 074	25,8
09 Wilmersdorf	81 810	48 305	59,0	7 291	8,9	24 498	29,9	6 288	7,7	10 228	12,5	33 505	41,0
1 Wilmersdorf	63 884	37 534	58,8	4 983	7,8	19 299	30,2	4 581	7,2	8 671	13,6	26 350	41,2
40 Joachim-Friedrich-Straße	7 915	4 998	63,1	780	9,9	2 645	33,4	489	6,2	1 084	13,7	2 917	36,9
41 Fehrbelliner Platz	8 024	4 819	60,1	659	8,2	2 421	30,2	530	6,6	1 209	15,1	3 205	39,9
42 Schaperstraße	2 899	1 763	60,8	332	11,5	911	31,4	145	5,0	375	12,9	1 136	39,2
43 Hohenzollernplatz	21 199	12 433	58,6	1 776	8,4	6 449	30,4	1 530	7,2	2 678	12,6	8 766	41,4
44 Bundesplatz	12 877	7 495	58,2	825	6,4	3 745	29,1	913	7,1	2 012	15,6	5 382	41,8
45 Rüdeshheimer Platz	10 970	6 026	54,9	611	5,6	3 128	28,5	974	8,9	1 313	12,0	4 944	45,1
2 Schmargendorf	11 368	6 513	57,3	993	8,7	3 263	28,7	1 154	10,2	1 103	9,7	4 855	42,7
3 Grunewald	6 558	4 258	64,9	1 315	20,1	1 936	29,5	553	8,4	454	6,9	2 300	35,1
47 Grunewaldsee	70	57	81,4	7	10,0	20	28,6	6	8,6	24	34,3	13	18,6
48 Koenigsallee	6 488	4 201	64,8	1 308	20,2	1 916	29,5	547	8,4	430	6,6	2 287	35,2
10 Zehlendorf	45 396	28 062	61,8	4 871	10,7	13 607	30,0	5 263	11,6	4 321	9,5	17 334	38,2
1 Zehlendorf	29 238	17 664	60,4	2 596	8,9	8 534	29,2	3 337	11,4	3 197	10,9	11 574	39,6
49 Teltower Damm	16 631	10 040	60,4	1 225	7,4	4 759	28,6	1 933	11,6	2 123	12,8	6 591	39,6
50 Argentinische Allee	12 607	7 624	60,5	1 371	10,9	3 775	29,9	1 404	11,1	1 074	8,5	4 983	39,5
2 Dahlem	4 957	3 365	67,9	939	18,9	1 529	30,8	624	12,6	273	5,5	1 592	32,1
3 Nikolassee	6 908	4 052	58,7	778	11,3	1 982	28,7	835	12,1	457	6,6	2 856	41,3
4 Wannsee	4 293	2 981	69,4	558	13,0	1 562	36,4	467	10,9	394	9,2	1 312	30,6

Noch: 22. Privathaushalte in Berlin (West) am 25. Mai 1987 nach Beteiligung am Erwerbsleben und Stellung im Beruf der Bezugsperson

Bezirk Ortsteil Statistisches Gebiet	Insge- samt	Mit erwerbstätiger Bezugsperson										Mit nicht erwerbstätiger Bezugsperson	
		ins- gesamt		Selbständi- ge(r), Mith. Familien- angehörige(r)		Angestellte(r), kaufm. techn. Aus- zubildende(r)		Beamte(r)		Arbeiter(in), gewerbl. Aus- zubildende(r)			
		absolut	%	absolut	%	absolut	%	absolut	%	absolut	%	absolut	%
		1	2	3	4	5	6	7	8	9	10	11	12
11 Schöneberg	84 755	49 738	58,7	5 272	6,2	22 618	26,7	4 594	5,4	17 254	20,4	35 017	41,3
1 Schöneberg	69 426	40 039	57,7	3 981	5,7	17 732	25,5	3 395	4,9	14 931	21,5	29 387	42,3
54 John-F.-Kennedy-Platz	16 859	9 865	58,5	1 092	6,5	4 380	26,0	901	5,3	3 492	20,7	6 994	41,5
55 Bayerisches Viertel	17 078	9 504	55,7	1 068	6,3	4 706	27,6	925	5,4	2 805	16,4	7 574	44,3
56 Nollendorfplatz	9 394	5 438	57,9	619	6,6	2 387	25,4	360	3,8	2 072	22,1	3 956	42,1
57 Großgörschenstraße	13 203	7 899	59,8	626	4,7	3 012	22,8	470	3,6	3 791	28,7	5 304	40,2
58 Tempelhofer Weg	3 082	1 586	51,5	124	4,0	672	21,8	150	4,9	640	20,8	1 496	48,5
59 Priesterweg	631	225	35,7	10	1,6	107	17,0	15	2,4	93	14,7	406	64,3
60 Rubensstraße	9 179	5 522	60,2	442	4,8	2 468	26,9	574	6,3	2 038	22,2	3 657	39,8
2 Friedenau													
61 Friedenau	15 329	9 699	63,3	1 291	8,4	4 886	31,9	1 199	7,8	2 323	15,2	5 630	36,7
12 Steglitz	97 143	57 402	59,1	5 889	6,1	27 970	28,8	8 778	9,0	14 765	15,2	39 741	40,9
1 Steglitz	39 360	22 643	57,5	2 166	5,5	11 210	28,5	3 131	8,0	6 136	15,6	16 717	42,5
62 Schloßstraße	11 443	7 165	62,6	791	6,9	3 535	30,9	1 054	9,2	1 785	15,6	4 278	37,4
63 Albrechtstraße	27 917	15 478	55,4	1 375	4,9	7 675	27,5	2 077	7,4	4 351	15,6	12 439	44,6
2 Lichterfelde	36 141	22 456	62,1	2 675	7,4	10 950	30,3	3 721	10,3	5 110	14,1	13 685	37,9
64 Ostpreußendamm	15 883	9 917	62,4	1 095	6,9	4 706	29,6	1 497	9,4	2 619	16,5	5 966	37,6
65 Goerzwerke	723	237	32,8	25	3,5	101	14,0	20	2,8	91	12,6	486	67,2
66 Drakestraße	19 535	12 302	63,0	1 555	8,0	6 143	31,4	2 204	11,3	2 400	12,3	7 233	37,0
3 Lankwitz													
67 Lankwitz	21 642	12 303	56,8	1 048	4,8	5 810	26,8	1 926	8,9	3 519	16,3	9 339	43,2
13 Tempelhof	92 695	55 279	59,6	4 586	4,9	24 498	26,4	7 362	7,9	18 833	20,3	37 416	40,4
1 Tempelhof	31 695	17 365	54,8	1 384	4,4	7 726	24,4	2 022	6,4	6 233	19,7	14 330	45,2
68 Alt-Tempelhof	27 813	15 397	55,4	1 264	4,5	6 989	25,1	1 898	6,8	5 246	18,9	12 416	44,6
69 Zentralflughafen	3 882	1 968	50,7	120	3,1	737	19,0	124	3,2	987	25,4	1 914	49,3
2 Mariendorf	25 042	14 639	58,5	1 049	4,2	6 660	26,6	1 871	7,5	5 059	20,2	10 403	41,5
70 Mariendorfer Damm	23 856	13 669	57,3	1 004	4,2	6 205	26,0	1 778	7,5	4 682	19,6	10 187	42,7
71 Lankwitzer Straße	1 186	970	81,8	45	3,8	455	38,4	93	7,8	377	31,8	216	18,2
3 Marienfelde	14 314	9 226	64,5	576	4,0	4 122	28,8	1 211	8,5	3 317	23,2	5 088	35,5
72 Mauerstraße	1 357	1 062	78,3	89	6,6	506	37,3	140	10,3	327	24,1	295	21,7
73 Marienfelder Allee	12 957	8 164	63,0	487	3,8	3 616	27,9	1 071	8,3	2 990	23,1	4 793	37,0
4 Lichtenrade													
74 Lichtenrade	21 644	14 049	64,9	1 577	7,3	5 990	27,7	2 258	10,4	4 224	19,5	7 595	35,1
14 Neukölln	153 354	89 562	58,4	5 566	3,6	32 261	21,0	7 924	5,2	43 811	28,6	63 792	41,6
1 Neukölln	80 887	46 231	57,2	2 570	3,2	14 721	18,2	2 571	3,2	26 369	32,6	34 656	42,8
75 Reuterplatz	19 176	10 869	56,7	679	3,5	3 734	19,5	642	3,3	5 814	30,3	8 307	43,3
76 Roseggerstraße	16 143	9 161	56,7	492	3,0	3 004	18,6	615	3,8	5 050	31,3	6 982	43,3
77 Kölnische Heide	7 823	4 518	57,8	189	2,4	1 392	17,8	294	3,8	2 643	33,8	3 305	42,2
78 Karl-Marx-Straße	20 554	12 021	58,5	660	3,2	3 643	17,7	566	2,8	7 152	34,8	8 533	41,5
79 Schillerpromenade	17 191	9 662	56,2	550	3,2	2 948	17,1	454	2,6	5 710	33,2	7 529	43,8
2 Britz													
80 Britz	21 091	11 355	53,8	679	3,2	4 418	20,9	1 193	5,7	5 065	24,0	9 736	46,2
3 Buckow 1													
81 Buckow 1	12 938	8 265	63,9	554	4,3	3 483	26,9	1 086	8,4	3 142	24,3	4 673	36,1
4 Buckow 2													
82 Buckow 2	17 508	9 808	56,0	520	3,0	4 145	23,7	1 186	6,8	3 957	22,6	7 700	44,0
5 Rudow													
83 Rudow	20 930	13 903	66,4	1 243	5,9	5 494	26,2	1 888	9,0	5 278	25,2	7 027	33,6
20 Reinickendorf	119 677	71 692	59,9	5 881	4,9	29 584	24,7	9 622	8,0	26 605	22,2	47 985	40,1
1 Reinickendorf	40 184	22 967	57,2	1 210	3,0	8 972	22,3	2 347	5,8	10 438	26,0	17 197	42,8
84 Flottenstraße	114	85	74,6	4	3,5	34	29,8	7	6,1	40	35,1	29	25,4
85 Residenzstraße	24 300	13 658	56,2	768	3,2	5 269	21,7	1 376	5,7	6 245	25,7	10 642	43,8
86 Scharnweberstraße	15 750	9 224	58,6	438	2,8	3 689	23,3	964	6,1	4 153	26,4	6 526	41,4
2 Tegel	17 567	9 686	55,1	708	4,0	4 163	23,7	1 312	7,5	3 503	19,9	7 881	44,9
87 Flughafen Tegel	486	325	66,9	24	4,9	110	22,6	42	8,6	149	30,7	161	33,1
88 Borsigwerke	224	151	67,4	10	4,5	57	25,4	13	5,8	71	31,7	73	32,6
89 Alt-Tegel	16 857	9 210	54,6	674	4,0	3 996	23,7	1 257	7,5	3 283	19,5	7 647	45,4
3 Konradshöhe													
90 Konradshöhe	2 427	1 711	70,5	268	11,0	814	33,5	310	12,8	319	13,1	716	29,5
4 Heiligensee													
91 Heiligensee	6 535	4 403	67,4	556	8,5	1 900	29,1	775	11,9	1 172	17,9	2 132	32,6
5 Frohnau													
92 Frohnau	7 092	4 743	66,9	931	13,1	2 316	32,7	936	13,2	560	7,9	2 349	33,1
6 Hermsdorf													
93 Hermsdorf	7 399	4 864	65,7	753	10,2	2 230	30,1	940	12,7	941	12,7	2 535	34,3
7 Waidmannslust													
94 Waidmannslust	4 805	2 964	61,7	248	5,2	1 305	27,2	464	9,7	947	19,7	1 841	38,3
8 Lübars													
95 Lübars	1 956	1 369	70,0	196	10,0	556	28,4	185	9,5	432	22,1	587	30,0
9 Wittenau	31 732	18 985	59,8	1 011	3,2	7 328	23,1	2 353	7,4	8 293	26,1	12 747	40,2
96 Alt-Wittenau	31 686	18 946	59,8	1 007	3,2	7 306	23,1	2 353	7,4	8 280	26,1	12 740	40,2
97 Breitenbachstraße	46	39	84,8	4	8,7	22	47,8	—	—	13	28,3	7	15,2
Berlin (West)	1 090 464	641 136	58,8	59 731	5,5	270 425	24,8	70 598	6,5	240 382	22,0	449 328	41,2

# VOLKSZÄHLUNG 1987

## Personenbogen

Bitte so markieren

2 54 338 274 1

Gemeinde: **BERLIN**

**Rechtsgrundlage:**  
Siehe Haushaltsmantelbogen oder Erläuterungsblatt,  
die Bestandteile der Erhebungsvordrucke sind.  
**Stichtag: 25. Mai 1987**

Falls Sie einen Abschluß an einer allgemeinbildenden bzw. berufsbildenden Schule/Hochschule haben:

**1 Geburtsangaben**

a) Geburtsjahr

b) Geburtsmonat 1. Januar bis 24. Mai . . . -  
25. Mai bis 31. Dez. . . . -

**2 Geschlecht** männlich . . . -  
weiblich . . . -

**3 Familienstand** ledig . . . -  
verheiratet . . . -  
verwitwet . . . -  
geschieden . . . -

**4 Rechtliche Zugehörigkeit zu einer Religionsgesellschaft** Römisch-katholische Kirche . . . -  
Evangelische Kirche . . . -  
Evangelische Freikirche . . . -  
Jüdische Religionsgesellschaft . . . -  
Islamische Religionsgemeinschaft . . . -  
andere Religionsgesellschaften . . . -  
keiner Religionsgesellschaft rechtlich zugehörig . . . -

**5 Welche Staatsangehörigkeit haben Sie ?** deutsch . . . -  
griechisch . . . -  
italienisch . . . -  
übrige EG-Staaten . . . -  
jugoslawisch . . . -  
türkisch . . . -  
sonstige/keine . . . -

**6 Wird von Ihnen noch eine weitere Wohnung (Unterkunft/Zimmer) in der Bundesrepublik Deutschland einschließlich Berlin (West) bewohnt ?** nein . . . -  
ja . . . -

Falls ja:

a) Für Verheiratete, die nicht dauernd getrennt leben: Ist die hiesige Wohnung die vorwiegend benutzte Wohnung der Familie? nein . . . -  
ja . . . -

b) Für alle übrigen Personen: Ist die hiesige Wohnung die vorwiegend benutzte Wohnung? nein . . . -  
ja . . . -

c) Außerdem für Erwerbstätige, Schüler/Studenten: Gehen Sie vorwiegend von der hiesigen Wohnung aus zur Arbeit oder Schule/Hochschule? nein . . . -  
ja . . . -

**7 Sind Sie erwerbstätig?** Vollzeit (über 36 Std.<sup>2)</sup> in der Woche . . . -  
Teilzeit (bis zu 36 Std.<sup>2)</sup> in der Woche . . . -  
arbeitslos, arbeitssuchend . . . -  
1) Auch Landwirte, mithelfende Familienangeh., Auszubildende, nicht erwerbstätig . . . -  
Hausfrau, Hausmann . . . -  
2) Maßgebend ist die normalerweise in der Woche geleistete Arbeitszeit Schüler(in), Student(in) . . . -

**8 Leben Sie überwiegend von** Erwerbs-, Berufstätigkeit . . . -  
Arbeitslosengeld, -hilfe . . . -  
Rente, Pension . . . -  
eigenem Vermögen, Vermietung, Verpachtung, Altenteil . . . -  
Zuwendungen, Unterhalt durch Eltern, Ehegatten usw. . . . -  
sonstigen Unterstützungen (z. B. Sozialhilfe, BAföG) . . . -

FÜR PERSONEN VON 15 BIS 65 JAHRE

FÜR ERWERBSTÄTIGE UND SCHÜLER/STUDENTEN

FÜR ERWERBSTÄTIGE

**9 Welchen höchsten allgemeinen Schulabschluß haben Sie ?**

Volksschule, Hauptschule . . . -  
Realschule/gleichwertiger Abschluß (z. B. Mittlere Reife) . . . -  
Hochschulreife (Abitur), Fachhochschulreife . . . -

**10 a) Welchen höchsten Abschluß an einer berufsbildenden Schule oder Hochschule haben Sie ?**

Berufsfachschule (ohne Berufsschule) . . . -  
Fachschule . . . -  
Fachhochschule (Ing.-Schule, höhere Fachschule) . . . -  
Hochschule (einschließlich Lehrerausbildung) . . . -

**b) Welche Hauptfachrichtung hat dieser Abschluß ?**

**11 Falls Sie eine praktische Berufsausbildung (z. B. Lehre) abgeschlossen haben:**

a) Auf welchen Lehrberuf bezog sich diese Ausbildung?

b) Wie lange dauerte diese Ausbildung? Jahr(e):

**12 Bitte Name und Anschrift Ihrer Arbeitsstätte oder Schule/Hochschule angeben.**

Name:

Straße/Hausnummer:

PLZ:  Gemeinde:

**13 Welches Verkehrsmittel benutzen Sie hauptsächlich (längste Strecke) auf dem Hinweg zur Arbeit oder Schule/Hochschule ?**

kein Verkehrsmittel (zu Fuß) . . . -  
Fahrrad . . . -  
Pkw . . . -  
U-Bahn . . . -  
S-Bahn . . . -  
Bus, sonst. öffentl. Verkehrsmittel . . . -  
sonstiges (Motorrad, Moped, Mofa) . . . -

**14 Wieviel Zeit benötigen Sie normalerweise für den Hinweg zur Arbeit oder Schule/Hochschule ?**

entfällt, da auf gleichem Grundstück . . . -  
unter 15 Minuten . . . -  
15 bis unter 30 Minuten . . . -  
30 bis unter 45 Minuten . . . -  
45 bis unter 60 Minuten . . . -  
60 Minuten und mehr . . . -

**15 Sind Sie zur Zeit tätig als**

Facharbeiter(in) . . . -  
sonstige(r) Arbeiter(in) . . . -  
Angestellte(r) . . . -  
Auszubildende(r) . . . -  
Beamter/Beamtin (auch Beamtenanw.), Richter(in) . . . -  
Selbständige(r) [ mit bezahlten Beschäftigten . . . -  
ohne bezahlte Beschäftigte . . . -  
mithelfende(r) Familienangehörige(r) . . . -

**16 Zu welchem Wirtschaftszweig (Branche, Behörde) gehört der Betrieb (Firma, Dienststelle), in dem Sie tätig sind ?**

**17 Welche Tätigkeit, welchen Beruf üben Sie aus ?**

**18 Falls Sie eine Nebenerwerbstätigkeit ausüben, handelt es sich um eine**

landwirtschaftliche . . . -  
nichtlandwirtschaftliche . . . -

**NUR VOM STATISTISCHEN LANDESAMT AUSZUFÜLLEN**

Geburtsjahr (1 a) 2, 3. u. 4. Stelle      Hauptfachrichtung (10 b)      Erlernter Beruf (11 a)      Dauer (11 b)

Arbeitsstätte, Schule/Hochschule (Pendler) Land (12) Gemeinde (12) Straße (12) Hausnummer (12)

Wirtschaftszweig (16)      Ausgeübte Tätigkeit (17)

\* siehe Erläuterungen im Haushaltsmantelbogen oder im Erläuterungsblatt

# Gesetz über eine Volks-, Berufs-, Gebäude-, Wohnungs- und Arbeitsstättenzählung (Volkszählungsgesetz 1987)

vom 8. November 1985 (BGBl. I S. 2078)

übernommen in Berlin durch Gesetz vom 28. November 1985 (GVBl. S. 2351)

Der Bundestag hat mit Zustimmung des Bundesrates das folgende Gesetz beschlossen:

§ 5

§ 1

## Art und Stichtag der Erhebung

(1) Nach dem Stand vom 25. Mai 1987 (Zählungstichtag) werden flächendeckend eine Volks- und Berufszählung, eine Gebäude- und Wohnungszählung sowie eine Zählung der nichtlandwirtschaftlichen Arbeitsstätten und Unternehmen (Arbeitsstättenzählung) durchgeführt.

(2) Die Ergebnisse der Zählungen bilden Grundlagen für politische Entscheidungen in Bund, Ländern, Gemeinden und Gemeindeverbänden auf den Gebieten Wirtschaft und Soziales, Wohnungswirtschaft, Raumordnung, Verkehr, Umwelt sowie Arbeitsmarkt und Bildungswesen. Die Zählungen vermitteln zugleich Grunddaten für das Gesamtsystem der amtlichen Statistik und sind Grundlage für die Feststellung der amtlichen Bevölkerungszahl von Bund, Ländern und Gemeinden durch die statistischen Ämter des Bundes und der Länder.

(3) Mit der Gebäudezählung kann bis zu sechs Monaten vor dem Zählungstichtag begonnen werden.

(4) Wiederholungsbefragungen zur Prüfung der Zuverlässigkeit der Ergebnisse sind mit einem Auswahlsatz bis zu 0,2 vom Hundert der Befragten bei den Erhebungsmerkmalen nach § 5 Nr. 1, 3 und 5 zulässig.

§ 2

## Erhebungseinheiten

(1) Erhebungseinheiten sind Personen und Haushalte (Volks- und Berufszählung), Wohnungen (Wohnungszählung), Gebäude mit Wohnraum und ständig bewohnte Unterkünfte (Gebäudezählung) sowie nichtlandwirtschaftliche Arbeitsstätten und Unternehmen (Arbeitsstättenzählung).

(2) Einen Haushalt bilden alle Personen, die gemeinsam wohnen und wirtschaften. Wer allein wirtschaftet, bildet einen eigenen Haushalt. Personen mit mehreren Wohnungen (§ 12 Melderechtsrahmengesetz - MRRG) sind in jeder Wohnung einem Haushalt zuzuordnen.

§ 3

## Merkmale

(1) Die Volks-, Berufs-, Gebäude-, Wohnungs- und Arbeitsstättenzählung erhebt Merkmale über persönliche und sachliche Verhältnisse, die zur statistischen Verwendung bestimmt sind (Erhebungsmerkmale) oder die, vorbehaltlich der Regelung in § 8 Abs. 2 und § 15 Abs. 5, der Durchführung der Zählung dienen (Hilfsmerkmale). Als Erhebungsmerkmal gilt auch die Blockseite (§ 15 Abs. 4 Satz 3).

(2) Die Erhebungsmerkmale dürfen auf die für die maschinelle Weiterverarbeitung bestimmten Datenträger übernommen werden. Hilfsmerkmale dürfen auf die für die maschinelle Weiterverarbeitung bestimmten Datenträger übernommen werden, soweit dies nach § 15 Abs. 4 zugelassen ist oder soweit sie nach § 15 Abs. 5 verwendet werden dürfen.

§ 4

## Laufende Nummern und Ordnungsnummern

Die auf den Erhebungsvordrucken ausgedruckten laufenden Nummern und die im Erhebungsverfahren zur Kennzeichnung statistischer Zusammenhänge verwendeten Nummern (Ordnungsnummern) dürfen auf die für die maschinelle Weiterverarbeitung bestimmten Datenträger übernommen werden. Diese Nummern dürfen nur Angaben nach den §§ 5 bis 8 über Gebäude-, Wohnungs-, Haushalts- und Unternehmenszugehörigkeit enthalten.

## Erhebungsmerkmale der Volks- und Berufszählung

Erhebungsmerkmale der Volks- und Berufszählung sind:

1. Gemeinde; Nutzung der Wohnung als alleinige Wohnung, Haupt- oder Nebenwohnung (§ 12 MRRG); Wohnung, von der aus der Weg zur Arbeits- oder Ausbildungsstätte vorwiegend angetreten wird; Zahl der Personen im Haushalt; Gesamtzahl der Personen und Haushalte in Gemeinschafts- und Anstaltsunterkünften; Wohnungs- und Haushaltszugehörigkeit; Geschlecht; Geburtsjahr; Geburtstag im Zeitraum 1. Januar bis 24. Mai oder 25. Mai bis 31. Dezember; Familienstand;
2. rechtliche Zugehörigkeit zu einer Religionsgesellschaft (römisch-katholische Kirche; evangelische Kirche; evangelische Freikirche; jüdische Religionsgesellschaft; islamische Religionsgemeinschaft; andere nicht namentlich aufzuführende Religionsgesellschaften; keine rechtliche Zugehörigkeit zu einer Religionsgesellschaft);
3. Staatsangehörigkeit (deutsch; griechisch; italienisch; übrige EG-Staaten; jugoslawisch; türkisch; sonstige Staatsangehörigkeit, keine Staatsangehörigkeit);
4. Art des überwiegenden Lebensunterhaltes (Erwerbs-, Berufstätigkeit; Arbeitslosengeld, -hilfe; Rente, Pension; eigenes Vermögen, Vermietung, Verpachtung, Altenteil; Unterhalt, Zuwendungen durch Eltern, Ehegatten oder andere; sonstige Unterstützungen);
5. Beteiligung am Erwerbsleben (Vollzeit- oder Teilzeittätigkeit; arbeitslos, arbeitssuchend; nicht erwerbstätig; den eigenen Haushalt führend; Schüler, Student);
6. bei Personen von 15 bis 65 Jahre: erlernter Beruf und Dauer der praktischen Berufsausbildung; höchster Schulabschluß an allgemeinbildenden Schulen; höchster Abschluß an einer berufsbildenden Schule oder Hochschule sowie Hauptfachrichtung des letzten Abschlusses;
7. bei Erwerbstätigen sowie Schülern und Studenten: Gemeinde, Straße, Hausnummer der Arbeits- oder Ausbildungsstätte; hauptsächlich benutztes Verkehrsmittel und Zeitaufwand für den Weg zur Arbeits- oder Ausbildungsstätte;
8. bei Erwerbstätigen; Wirtschaftszweig des Betriebes; Stellung im Beruf (Facharbeiter; sonstiger Arbeiter; Angestellter; Auszubildender; Beamter, Richter, Beamtenanwärter, Soldat, Zivildienstleistender; Selbständiger mit bezahlten Beschäftigten oder ohne bezahlte Beschäftigte; mithelfender Familienangehöriger); tatsächlich ausgeübte Tätigkeit; landwirtschaftliche und nichtlandwirtschaftliche Nebenerwerbstätigkeit.

§ 6

## Erhebungsmerkmale der Gebäude- und Wohnungszählung

(1) Erhebungsmerkmale der Gebäudezählung sind:

Gemeinde; Art des Gebäudes (Wohngebäude, sonstiges Gebäude mit Wohnraum, bewohnte Unterkunft, Wohnheim) und Baujahr; Eigentümer nach Personen oder Personengemeinschaften, Gemeinschaft von Wohnungseigentümern, gemeinnütziges, freies Wohnungsunternehmen, sonstige Eigentümer; Förderung von Wohnungen mit Mitteln des sozialen Wohnungsbaus; Zahl der Wohnungen und Arbeitsstätten im Gebäude.

(2) Erhebungsmerkmale der Wohnungszählung sind:

1. Gemeinde; Nutzung der Wohnung als Eigentümer, Hauptmieter, Untermieter; Nutzung durch Angehörige ausländischer Streitkräfte, diplomatischer, berufskonsularischer Vertretungen sowie der Ständigen Vertretung der Deutschen Demokratischen Republik; Freizeitwohnung; Einzugsjahr des Haushalts; Ausstattung der Wohnung mit Küche, Kochnische, Bad oder Dusche und WC; Art der Beheizung und der Heizenergie; Fläche der gesamten Wohnung; Zahl der Räume mit 6 und mehr qm und der davon untervermieteten oder gewerblich genutzten Räume; Förderung der Wohnung mit Mitteln des sozialen Wohnungsbaus; Zahl der Haushalte und Arbeitsstätten in der Wohnung; Leerstehen und Dauer des Leerstehens der Wohnung;
2. bei vermieteten Wohnungen außerdem: Höhe der monatlichen Miete; Ermäßigung oder Wegfall der Miete; Nutzung als Dienst-, Werks-, Berufs- oder Geschäftsmietwohnung.



**Erhebungsmerkmale der Arbeitsstättenzählung**

Erhebungsmerkmale der Arbeitsstättenzählung sind:

1. bei allen Arbeitsstätten
  - a) Gemeinde; Träger bei Anstalten oder Einrichtungen von Behörden, der Sozialversicherung, der Kirchen, Verbände und sonstigen Organisationen; Angaben über die wirtschaftliche Tätigkeit und für die Zuordnung zu den Wirtschaftszweigen; Eröffnungsjahr; Neuerrichtung oder Standortverlagerung innerhalb der Gemeinde oder aus einer anderen Gemeinde nach 1980; Niederlassungsart (einzige Arbeitsstätte, Haupt- oder Zweigniederlassung);
  - b) jeweils nach Geschlecht: Zahl der tätigen Personen nach Stellung im Betrieb (tätige Inhaber; unbezahlt mithelfende Familienangehörige; Beamte, Richter, Beamtenanwärter; Angestellte; Facharbeiter; sonstige Arbeiter; Auszubildende); Zahl der Teilzeitbeschäftigten sowie Zahl der ausländischen Arbeitnehmer;
  - c) Angaben über Zahlung und Summe der Bruttolöhne und -gehälter des vorhergehenden Kalenderjahres;
2. bei einzigen Arbeitsstätten oder Hauptniederlassungen außerdem
  - a) Eintragung des Unternehmens in die Handwerksrolle für handwerkliche Haupt- oder Nebenbetriebe;
  - b) Rechtsform des Unternehmens;
3. bei Hauptniederlassungen zusätzlich zu den Angaben nach den Nummern 1 und 2
  - a) für das ganze Unternehmen  
Schwerpunkt der wirtschaftlichen Tätigkeit; Zahl der inländischen Zweigniederlassungen; jeweils nach Geschlecht: Zahl der tätigen Personen nach Stellung im Betrieb (tätige Inhaber, unbezahlt mithelfende Familienangehörige, Arbeitnehmer); Angaben über Zahlung und Summe der Bruttolöhne und -gehälter des vorhergehenden Kalenderjahres;
  - b) für jede inländische Zweigniederlassung  
Gemeinde; Schwerpunkt der wirtschaftlichen Tätigkeit; Zahl der tätigen Personen; Angaben über Zahlung und Summe der Bruttolöhne und -gehälter des vorhergehenden Kalenderjahres;
4. bei Zweigniederlassungen  
für das zugehörige Unternehmen  
Gemeinde; Schwerpunkt der wirtschaftlichen Tätigkeit.

**§ 8****Hilfsmerkmale**

(1) Hilfsmerkmale sind:

1. bei der Volks- und Berufszählung:  
Vor- und Familiennamen der Haushaltsmitglieder, Straße und Hausnummer; Name der Arbeits- oder Ausbildungsstätte; bei Gemeinschafts- und Anstaltsunterkünften Zahl der Personen, die dort ihre alleinige Wohnung haben;
2. bei der Gebäude- und Wohnungszählung:  
Straße und Hausnummer des Gebäudes; Vor- und Familienname oder Bezeichnung des Eigentümers oder Verwalters; Gemeinde, Straße, Hausnummer des Eigentümers oder Verwalters; bei der Wohnungszählung zusätzlich Vor- und Familienname des Wohnungsinhabers;
3. bei der Arbeitsstättenzählung:  
Name, Bezeichnung von Arbeitsstätten und Unternehmen; Straße und Hausnummer; Bearbeiter des Fragebogens;
4. bei den Nummern 1 bis 3 zusätzlich Telefonnummer.  
(2) Die Hilfsmerkmale Straße und Hausnummer dürfen auch zur Bestimmung der Blockseite (§ 15 Abs. 4 Satz 3) und das Hilfsmerkmal Name der Arbeits- oder Ausbildungsstätte nach Absatz 1 Nr. 1 auch zur Überprüfung der Zuordnung der Erwerbstätigen zum Wirtschaftszweig verwendet werden.

**Erhebungsstellen**

(1) Zur Durchführung der Zählungen werden Erhebungsstellen eingerichtet. Sie sind räumlich, organisatorisch und personell von anderen Verwaltungsstellen zu trennen. Es ist sicherzustellen, daß die Angaben in den Erhebungsvordrucken nicht für andere Aufgaben verwendet werden.

(2) Die in den Erhebungsstellen tätigen Personen dürfen die aus ihrer Tätigkeit gewonnenen Erkenntnisse über Auskunftspflichtige nicht in anderen Verfahren oder für andere Zwecke verwenden. Sie sind auf die Wahrung des Statistikgeheimnisses und zur Geheimhaltung auch solcher Erkenntnisse über Auskunftspflichtige schriftlich zu verpflichten, die gelegentlich ihrer Tätigkeit gewonnen werden. Die Verpflichtung gilt auch nach Beendigung der Tätigkeit in den Erhebungsstellen.

(3) Die Bestimmung der Erhebungsstellen und das Nähere zur Ausführung des Absatzes 1 obliegt den Ländern. Sie können die Aufgaben der Erhebungsstellen auf die Gemeinden und Gemeindeverbände übertragen. Die Regelungen können durch Rechtsverordnung der Landesregierung getroffen werden.

**§ 10****Zähler**

(1) Für die Erhebung können ehrenamtliche Zähler eingesetzt werden. Sie sind von den Erhebungsstellen auszuwählen und zu bestellen.

(2) Zur Übernahme der Zählertätigkeit ist jeder Deutsche vom vollendeten 18. bis zum vollendeten 65. Lebensjahr verpflichtet. Zu befreien ist, wenn eine solche Tätigkeit aus gesundheitlichen oder anderen wichtigen Gründen nicht zugemutet werden kann.

(3) Bund, Länder, Gemeinden, Gemeindeverbände und sonstige juristische Personen des öffentlichen Rechts sind verpflichtet, den Erhebungsstellen auf Anforderung Bedienstete zu benennen und für die Zählertätigkeit freizustellen; lebenswichtige Tätigkeiten öffentlicher Dienste dürfen nicht unterbrochen werden.

(4) Die Zähler dürfen die aus der Zählertätigkeit gewonnenen Erkenntnisse über Auskunftspflichtige nicht in anderen Verfahren oder für andere Zwecke verwenden. Sie sind auf die Wahrung des Statistikgeheimnisses und zur Geheimhaltung auch solcher Erkenntnisse über Auskunftspflichtige schriftlich zu verpflichten, die gelegentlich der Zählertätigkeit gewonnen werden. Die Verpflichtung gilt auch nach Beendigung der Zählertätigkeit.

(5) Die Zähler müssen die Gewähr für Zuverlässigkeit und Verschwiegenheit bieten. Sie dürfen nicht eingesetzt werden

1. in der unmittelbaren Nähe ihrer Wohnung (Nachbarschaft);
2. wenn auf Grund ihrer beruflichen Tätigkeit oder aus anderen Gründen zu besorgen ist, daß Erkenntnisse aus der Zählertätigkeit zu Lasten der Auskunftspflichtigen genutzt werden.

(6) Die Zähler sind verpflichtet, die Anweisungen der Erhebungsstellen zu befolgen. Bei der Ausübung ihrer Zählertätigkeit haben sich die Zähler auszuweisen; Wohnungen dürfen sie nur mit Zustimmung eines Verfügungsberechtigten betreten.

(7) Die Zähler sind berechtigt, in die Erhebungsvordrucke, soweit sie Voraussetzung für die ordnungsgemäße Durchführung der Zählertätigkeit sind, die Angaben über die Zahl der Personen im Haushalt, die Zahl der Haushalte und der Arbeitsstätten im Gebäude und in der Wohnung, die Zugehörigkeit zu ausländischen Streitkräften oder zu diplomatischen und berufskonsularischen Vertretungen oder zur Ständigen Vertretung der Deutschen Demokratischen Republik, das Leerstehen der Wohnung und die Hilfsmerkmale nach § 8 Abs. 1 Nr. 1 (ohne Angabe des Namens der Arbeits- oder Ausbildungsstätte) und § 8 Abs. 1 Nr. 3 (ohne Angabe des Bearbeiters des Fragebogens) selbst einzutragen. Dies gilt auch für weitere Eintragungen in die Erhebungsvordrucke, wenn und soweit die Auskunftspflichtigen einverstanden sind.

(8) Die Zähler sind über ihre Rechte und Pflichten zu belehren.

(9) Die Erhebungsstellen zahlen den Zählern für die ehrenamtliche Tätigkeit eine Entschädigung, die als steuerfreie Aufwandsentschädigung im Sinne von § 3 Nr. 12 Satz 2 des Einkommensteuergesetzes gilt.

**Datenübermittlungen an die Erhebungsstellen**

(1) Zur Organisation der Zählung übermittelt die Meldebehörde der Erhebungsstelle auf Verlangen folgende im Melderegister gespeicherte Daten der Einwohner: Vor- und Familiennamen, Gemeinde, Straße, Hausnummer, Haupt- oder Nebenwohnung, Geburtsjahr und -monat, Geschlecht, Staatsangehörigkeit. Diese Daten, mit Ausnahme von Vor- und Familiennamen, können auch zur Vervollständigung der Angaben der Volks- und Berufszählung verwendet werden, soweit im Einzelfall eine Auskunft innerhalb von sechs Wochen nach dem Zählungstichtag nicht zu erreichen ist.

(2) Die für die Grundsteuer zuständigen Stellen der Gemeinden oder die für die Gebäudebrandversicherung zuständigen juristischen Personen des öffentlichen Rechts teilen den Erhebungsstellen auf Anforderung Vor- und Familiennamen oder Bezeichnung sowie Gemeinde, Straße, Hausnummer der Eigentümer und Verwalter der nach § 2 Abs. 1 zu erhebenden Gebäude und Unterkünfte mit.

(3) Die für die Entgegennahme von Gewerbeanzeigen (§ 14 Abs. 1 Gewerbeordnung) zuständigen Stellen der Gemeinden übermitteln den Erhebungsstellen auf Verlangen Name, Bezeichnung, Straße und Hausnummer der Arbeitsstätten.

## § 12

**Auskunftspflicht**

(1) Auskunftspflichtig sind

1. bei der Volks- und Berufszählung:

a) alle Volljährigen oder einen eigenen Haushalt führenden Minderjährigen, auch für minderjährige Haushaltsmitglieder. Für volljährige Haushaltsmitglieder, die wegen einer Behinderung selbst nicht Auskunft geben können, ist jedes andere auskunftspflichtige Haushaltsmitglied auskunftspflichtig. In Gemeinschafts- und Anstaltsunterkünften ist der Leiter der Einrichtung auskunftspflichtig für Personen, die wegen einer Behinderung oder wegen Minderjährigkeit selbst nicht Auskunft geben können. Die Auskunftspflicht für Dritte erstreckt sich auf die Sachverhalte, die dem Auskunftspflichtigen bekannt sind. Sie entfällt, wenn die Auskünfte durch eine Vertrauensperson erteilt werden;

b) in Gemeinschafts- und Anstaltsunterkünften:

der Leiter der Einrichtung hinsichtlich der Gesamtzahl der Personen und der Zahl der Personen, die dort ihre alleinige Wohnung haben;

2. bei der Gebäudezählung:

der Eigentümer oder der Verwalter;

3. bei der Wohnungszählung:

die Wohnungsinhaber, ersatzweise die zu Nummer 2 Genannten;

4. bei der Arbeitsstättenzählung:

die Inhaber oder Leiter der Arbeitsstätten und Unternehmen.

(2) Bei Beginn der Gebäudezählung vor dem Zählungstichtag (§ 1 Abs. 3) erstreckt sich die Auskunftspflicht auch auf die Angabe von Veränderungen, die bis zum Zählungstichtag eingetreten sind.

(3) Die Auskunftspflicht besteht auch bei den Wiederholungsbefragungen nach § 1 Abs. 4.

(4) Die Auskunftspflicht nach den Absätzen 1 und 3 besteht für Personen mit mehreren Wohnungen für jede Wohnung, für Personen in Gemeinschafts- und Anstaltsunterkünften ohne eigene Haushaltsführung nur für die Wohnungen außerhalb dieser Unterkünfte.

(5) Widerspruch und Anfechtungsklage gegen die Aufforderung zur Auskunftserteilung haben keine aufschiebende Wirkung.

(6) Die Auskünfte über die Hilfsmerkmale Telefonnummer (§ 8 Abs. 1 Nr. 4) und Bearbeiter des Fragebogens (§ 8 Abs. 1 Nr. 3) sind freiwillig.

## § 13

**Erhebungsvordrucke**

(1) Die Erhebungsvordrucke können maschinenlesbar gestaltet werden. Sie dürfen keine Fragen über persönliche oder sachliche Verhältnisse enthalten, die über die Merkmale nach den §§ 5 bis 8 hinausgehen.

(2) Die in den Erhebungsvordrucken enthaltenen Fragen können mündlich gegenüber dem Zähler oder schriftlich beantwortet werden.

(3) Der Auskunftspflichtige kann bei der Volks- und Berufszählung wählen, ob er die in den Erhebungsvordrucken enthaltenen Fragen gemeinsam mit anderen Haushaltsmitgliedern oder für sich allein beantwortet.

(4) Bei schriftlicher Auskunftserteilung sind die ausgefüllten Erhebungsvordrucke unverzüglich dem Zähler auszuhandigen oder in verschlossenem Umschlag zu übergeben oder innerhalb einer Woche bei der Erhebungsstelle abzugeben oder dorthin zu übersenden. Im Fall der Übersendung können die Briefe bei der Deutschen Bundespost gebührenfrei eingeliefert werden, wenn sie sich in amtlichen Umschlägen befinden. Bei Inanspruchnahme einer besonderen Versendungsform hat der Absender den die jeweils gültige Briefgebühr übersteigenden Betrag zu tragen. Die Auskunft ist erteilt, sobald die ausgefüllten Erhebungsvordrucke der Erhebungsstelle zugegangen sind. Auf dem verschlossenen Umschlag sind Vor- und Familienname – bei Unternehmen und Arbeitsstätten Name und Bezeichnung –, Gemeinde, Straße und Hausnummer anzugeben. Enthält der verschlossene Umschlag Erhebungsvordrucke für mehrere Personen eines Haushalts, genügen auf dem Umschlag die Angaben eines auskunftspflichtigen Haushaltsmitgliedes.

(5) Zur ordnungsgemäßen Durchführung der Zählertätigkeit sind die Angaben nach § 10 Abs. 7 Satz 1 auf Verlangen des Zählers mündlich, die Vor- und Familiennamen der übrigen Haushaltsmitglieder (§ 8 Abs. 1 Nr. 1) sowie der Vor- und Familienname des Wohnungsinhabers (§ 8 Abs. 1 Nr. 2) mündlich oder entsprechend Absatz 4 schriftlich mitzuteilen.

## § 14

**Übermittlung und Veröffentlichung**

(1) Für ausschließlich statistische Aufgaben dürfen den zur Durchführung statistischer Aufgaben zuständigen Stellen der Gemeinden und Gemeindeverbände Einzelangaben für ihren Zuständigkeitsbereich nur ohne Hilfsmerkmale übermittelt werden und nur insoweit, als die Einzelangaben auf Datenträger, die für die maschinelle Weiterverarbeitung bestimmt sind, übernommen worden sind. Auf Anforderung der zur Durchführung statistischer Aufgaben zuständigen Stellen der Gemeinden und Gemeindeverbände erfolgt die Übermittlung auf der Grundlage von Blockseiten (§ 15 Abs. 4 Satz 3). Die Übermittlung ist nur zulässig, wenn durch Landesgesetz eine Trennung dieser Stellen von anderen kommunalen Verwaltungsstellen sichergestellt und das Statistikgeheimnis durch Organisation und Verfahren gewährleistet ist.

(2) Für die Weitergabe oder Veröffentlichung statistischer Ergebnisse in kleinräumiger Gliederung nach Blockseiten durch die zur Durchführung statistischer Aufgaben zuständigen Stellen der Gemeinden und Gemeindeverbände gilt § 15 Abs. 4 Satz 4 entsprechend.

(3) Die nach Absatz 1 übermittelten Einzelangaben dürfen von den Empfängern nur für den Zweck verwendet werden, für den sie übermittelt wurden.

(4) Die Übermittlungen nach Absatz 1 sind nach Umfang, Empfänger, Verwendungszweck und Datum der Weitergabe von den statistischen Ämtern der Länder aufzuzeichnen. Die Aufzeichnungen sind mindestens fünf Jahre aufzubewahren.

(5) Über die Erhebungsmerkmale nach § 7 Nr. 1 Buchstabe b, gegliedert nach Art der wirtschaftlichen Tätigkeit der Arbeitsstätten und Unternehmen sowie über die Erhebungsmerkmale nach § 7 Nr. 3 Buchstaben a und b ohne Summe der Bruttolöhne und -gehälter des vorhergehenden Kalenderjahres, dürfen statistische Ergebnisse in einer räumlichen Gliederung bis zur Ebene der Gemeinde von den statistischen Ämtern des Bundes, der Länder und den zur Durchführung statistischer Aufgaben zuständigen Stellen der Gemeinden und Gemeindeverbände auch veröffentlicht werden, soweit sie Einzelangaben enthalten. Das gleiche gilt für Gemeindeteile mit mindestens 50 Arbeitsstätten.

(6) Die statistischen Ämter der Länder leiten dem Statistischen Bundesamt auf Anforderung Einzelangaben für Zusatzaufbereitungen für Bundeszwecke zu, wenn und soweit sie diese nicht selbst durchführen.

**Trennung und Löschung**

(1) Die Hilfsmerkmale nach § 8 sind mit Ausnahme der Hilfsmerkmale Straße und Hausnummer sowie Name der Arbeits- oder Ausbildungsstätte nach § 8 Abs. 1 Nr. 1 und Name, Bezeichnung von Unternehmen und Arbeitsstätten nach § 8 Abs. 1 Nr. 3 unverzüglich nach Durchführung der Eingangskontrollen bei den statistischen Ämtern der Länder von den Erhebungsmerkmalen zu trennen und gesondert aufzubewahren.

(2) Die Erhebungsvordrucke einschließlich der Hilfsmerkmale sind zum frühestmöglichen Zeitpunkt, spätestens zwei Wochen nach Feststellung der amtlichen Bevölkerungszahl des Landes, zu vernichten. Die Absätze 4 und 5 bleiben unberührt.

(3) Die laufenden Nummern und die Ordnungsnummern nach § 4 sind zu löschen, sobald die Zusammenhänge zwischen Personen und Haushalt, Haushalt und Wohnung, Wohnung und Gebäude durch Nummern, die einen Rückgriff auf die Hilfsmerkmale und Ordnungsnummern ausschließen, festgehalten worden sind, spätestens zwei Wochen nach Feststellung der amtlichen Bevölkerungszahl des Landes durch die statistischen Ämter der Länder. Dies gilt nicht für die laufenden Nummern der Arbeitsstättenbogen; sie sind spätestens sechs Jahre nach dem Stichtag der Volkszählung zu löschen.

(4) Die Hilfsmerkmale Straße und Hausnummer können gemeinsam mit den Erhebungsmerkmalen auf die für die maschinelle Weiterverarbeitung bestimmten Datenträger übernommen werden. Sie sind, vorbehaltlich der Regelung in Absatz 5, zu löschen, sobald ihre Zugehörigkeit zu kleinräumigen Gliederungen festgelegt ist. Die unterste Ebene der kleinräumigen Gliederung, für die eine statistische Verwendung vorgesehen werden darf, ist innerhalb eines Gemeindegebiets die Seite mit gleicher Straßenbezeichnung von der durch Straßeneinmündungen oder vergleichbare Begrenzungen umschlossenen Fläche (Blockseite). Bei der Erstellung statistischer Ergebnisse in kleinräumiger Gliederung nach Blockseiten, die zur Weitergabe oder Veröffentlichung bestimmt sind, müssen die Gliederungseinheiten Blockseite, soweit sie Einzelangaben enthalten, die dem Auskunftspflichtigen oder Betroffenen zuzuordnen sind, zu höheren Einheiten zusammengefaßt werden.

(5) Als Grundlage für Gebäude-, Wohnungs- und Bevölkerungstichproben, die als Bundes- oder Landesstatistiken durchgeführt werden, dürfen die statistischen Ämter des Bundes und der Länder die Zahl der Wohnungen und Personen, gegliedert nach Gemeinde, Straße und Hausnummer zur Ermittlung von Auswahlbezirken im Geltungsbereich dieses Gesetzes nach mathematischen Zufallsverfahren nutzen. Diese Merkmale sind gesondert aufzubewahren. Die Auswahlbezirke für die Stichproben werden auf 20 vom Hundert begrenzt. Die Merkmale für diese Auswahlbezirke sind unverzüglich nach Zweckerfüllung zu löschen, spätestens zu dem Zeitpunkt, zu dem entsprechende Auswahlgrundlagen aus einer künftigen Zählung zur Verfügung stehen. Die Merkmale für die nicht benötigten 80 vom Hundert der Auswahlbezirke sind unverzüglich nach Festlegung der Auswahlbezirke nach Satz 3, spätestens drei Jahre nach dem Stichtag der Volkszählung, zu löschen. Aus der Arbeitsstättenzählung dürfen die statistischen Ämter für Wirtschafts-, Lohn- und Umweltstatistiken, die als Bundesstatistiken durchgeführt werden, und zur Aktualisierung der Kartei im Produzierenden Gewerbe (§ 12 des Gesetzes über die Statistik im Produzierenden Gewerbe) jeweils für Unternehmen und Arbeitsstätten nutzen: Name, Bezeichnung; Gemeinde, Straße, Hausnummer; Zahl der tätigen Personen; Angaben über die wirtschaftliche Tätigkeit und für die Zuordnung zu den Wirtschaftszweigen sowie Angaben über Eintragungen in die Handwerksrolle. Die nicht zur Aktualisierung der Kartei im Produzierenden Gewerbe verwendeten Merkmale sind gesondert aufzubewahren und spätestens sechs Jahre nach dem Stichtag der Volkszählung zu löschen. Über die Löschungen haben die statistischen Ämter des Bundes und der Länder Aufzeichnungen zu führen, die mindestens fünf Jahre aufzubewahren sind.

(6) Datenträger, auf denen eine Übermittlung an die Erhebungsstellen nach § 11 erfolgt ist, sind gemeinsam mit den Erhebungsvordrucken an die statistischen Ämter der Länder für Zwecke der Festsetzung der amtlichen Bevölkerungszahl der Gemeinden weiterzuleiten. Sie sind dort gesondert aufzubewahren und zwei Wochen nach Feststellung der amtlichen Bevölkerungszahl des Landes zu vernichten.

**Unterrichtung**

Die Auskunftspflichtigen sind schriftlich zu unterrichten über:

1. Zweck, Art und Umfang der Erhebung,
2. die Erhebungs- und Hilfsmerkmale (§ 3 Abs. 1),
3. die statistische Geheimhaltung,
4. die Auskunftspflicht und die verschiedenen Möglichkeiten, ihr zu entsprechen (§§ 12, 13) und die Freiwilligkeit der Auskunftserteilung (§ 12 Abs. 6),
5. den Ausschluß der aufschiebenden Wirkung von Widerspruch und Anfechtungsklage gegen die Aufforderung zur Auskunftserteilung (§ 12 Abs. 5),
6. die Möglichkeiten der Übermittlung und Veröffentlichung (§ 14),
7. die Trennung und Löschung (§ 15) und
8. die Rechte und Pflichten der Zähler (§ 10, § 13 Abs. 2 und 5).

**Verbot der Reidentifizierung**

(1) Die auf Grund dieses Gesetzes erhobenen Merkmale einschließlich der Blockseite (§ 15 Abs. 4 Satz 3) dienen ausschließlich statistischen Zwecken.

(2) Eine Zusammenführung von Merkmalen nach Absatz 1 oder von solchen Merkmalen mit Daten aus anderen statistischen Erhebungen zum Zweck der Herstellung eines Personenbezugs außerhalb der statistischen Aufgabenstellung dieses Gesetzes ist untersagt.

**Strafvorschrift**

Wer entgegen § 17 Abs. 2 Merkmale oder Daten zusammenführt; sobald die Merkmale nach § 17 Abs. 1 auf für maschinelle Weiterverarbeitung bestimmte Datenträger übernommen worden sind, wird mit Freiheitsstrafe bis zu einem Jahr oder mit Geldstrafe bestraft.

**Finanzzuweisung**

Der Bund gewährt den Ländern zum Ausgleich der Mehrbelastungen, die ihnen und den Gemeinden durch dieses Gesetz auferlegt werden, eine Finanzzuweisung in Höhe von 4,50 Deutsche Mark je Einwohner. Maßgebend ist die Bevölkerungszahl, die das Statistische Bundesamt für den 25. Mai 1987 feststellt. Die Finanzzuweisung ist in zwei Teilbeträgen, am 1. Juli 1987 und am 1. Juli 1988, zu zahlen.

**Berlin-Klausel**

Dieses Gesetz gilt nach Maßgabe des § 13 Abs. 1 des Dritten Überleitungsgesetzes auch im Land Berlin.

**Inkrafttreten**

Dieses Gesetz tritt am Tage nach der Verkündung in Kraft. Gleichzeitig tritt das Volkszählungsgesetz 1983 vom 25. März 1982 (BGBl. I S. 369) außer Kraft.

### Anmerkungen

Ausgewählte Ergebnisse der Volks- und Berufszählung werden im vorliegenden Heft in Form von thematischen Karten dargestellt, um die regionale Verteilung verschiedener Sachverhalte deutlicher darzustellen.

Die Bezeichnungen der Statistischen Gebiete, die auf die geografische Lage im Stadtgebiet hinweisen, können der Vor-  
spalte jeder Tabelle entnommen werden.

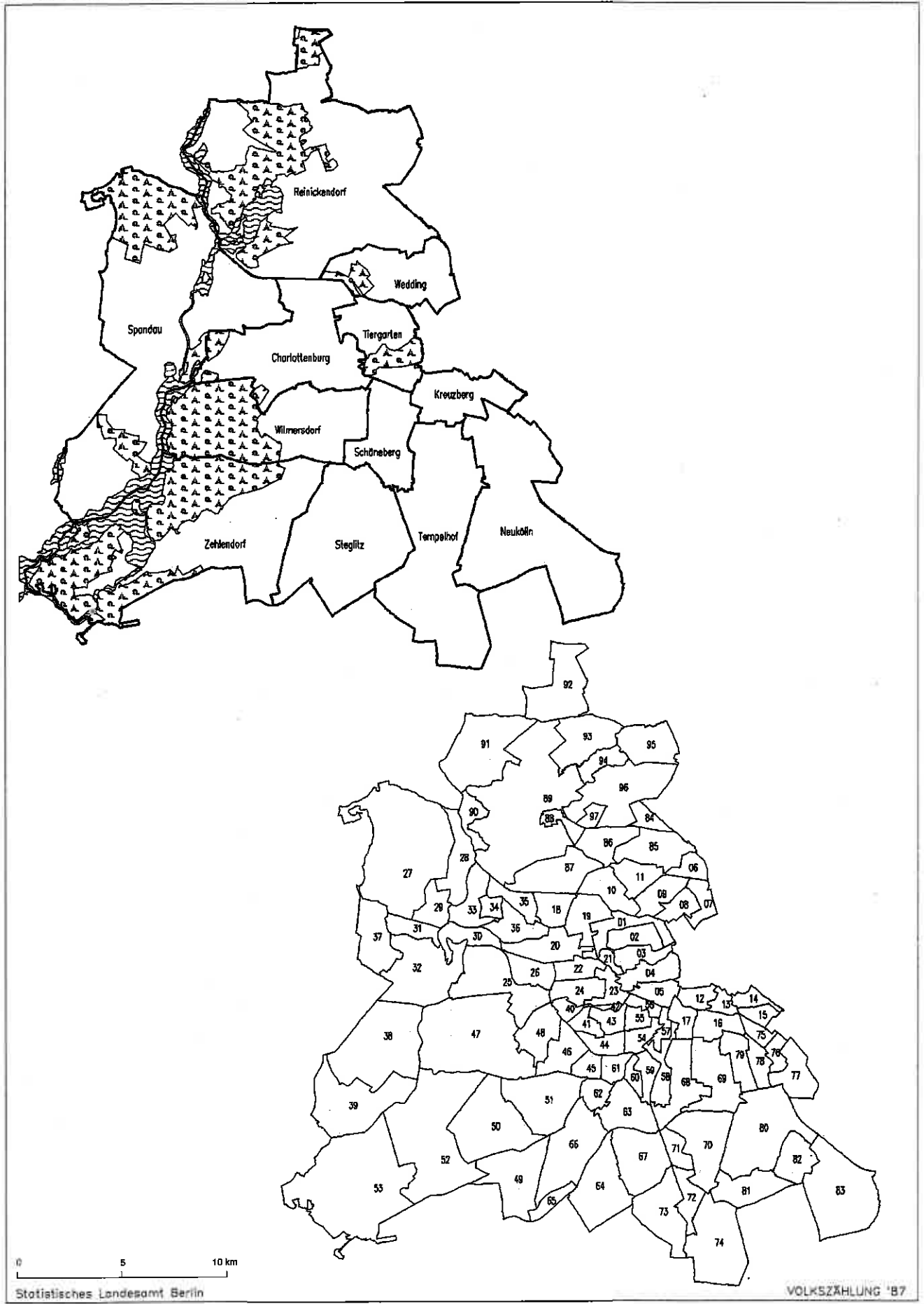
Für die Vergleiche mit den Ergebnissen der Volkszählung 1970 wurden die 70er Daten auf den Gebietsstand vom 25. Mai  
1987 umgerechnet.

Auf die Darstellung der unbewohnten Exklaven, die es noch bis zum Gebietsaustausch 1988 gab, wurde aus Gründen  
besserer Darstellbarkeit verzichtet.

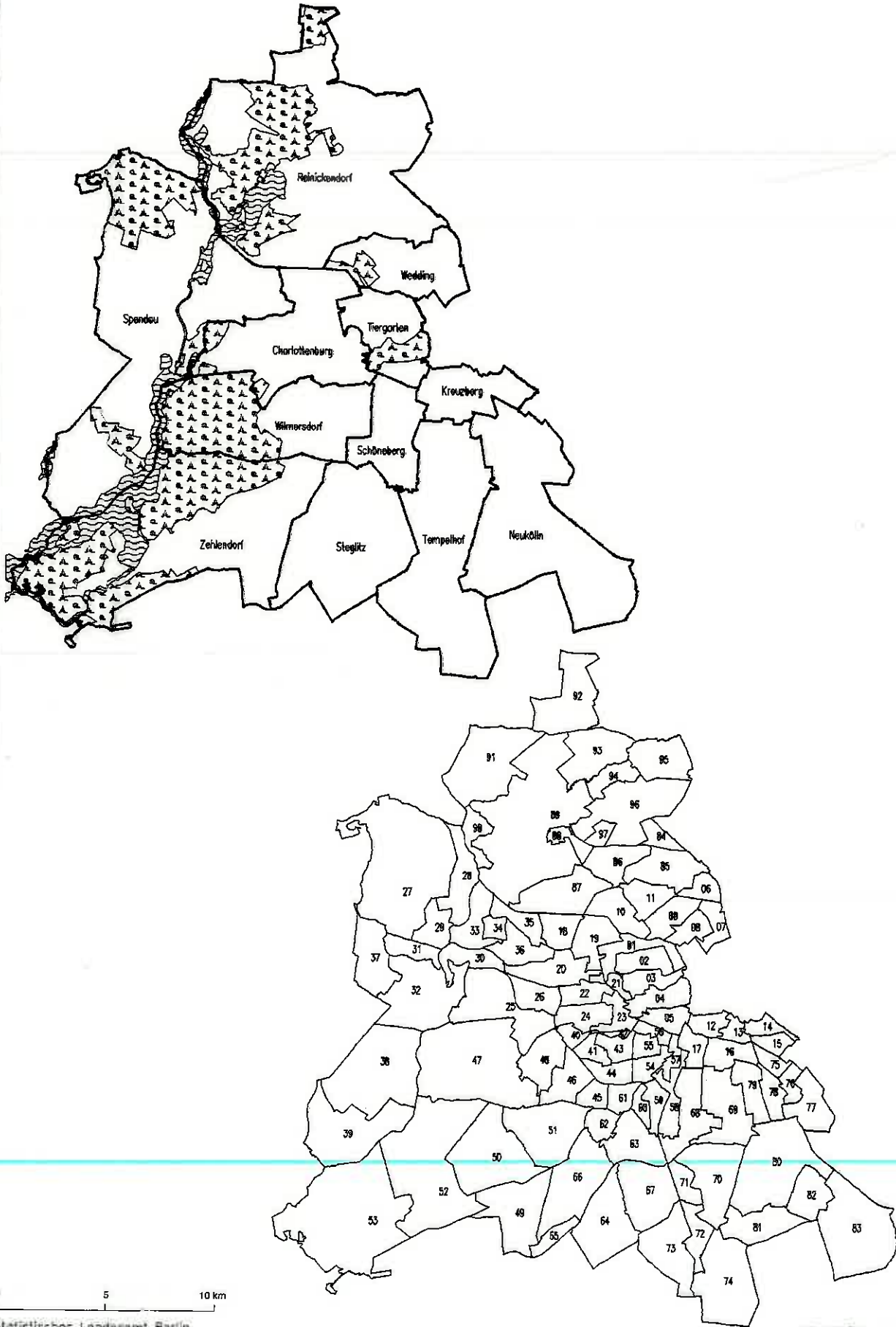
Um die Karten nicht mit Text zu überfrachten, wurden die Überschriften — entgegen der sonst üblichen statistischen  
Genauigkeit — teilweise verkürzt:

- "Bevölkerung" bezeichnet für 1987 immer die Bevölkerung am Ort der Hauptwohnung, für 1970 die Wohnbevöl-  
kerung.
- "Erwerbstätige" sind 1987 die Erwerbstätigen am Ort der Hauptwohnung bzw. 1970 die Erwerbstätigen, die zur  
Wohnbevölkerung des jeweiligen Gebietes zählten.
- Die Zahl der Angestellten schließt die kaufmännischen und technischen Auszubildenden, die Zahl der Arbeiterinnen  
und Arbeiter die der gewerblich Auszubildenden ein.

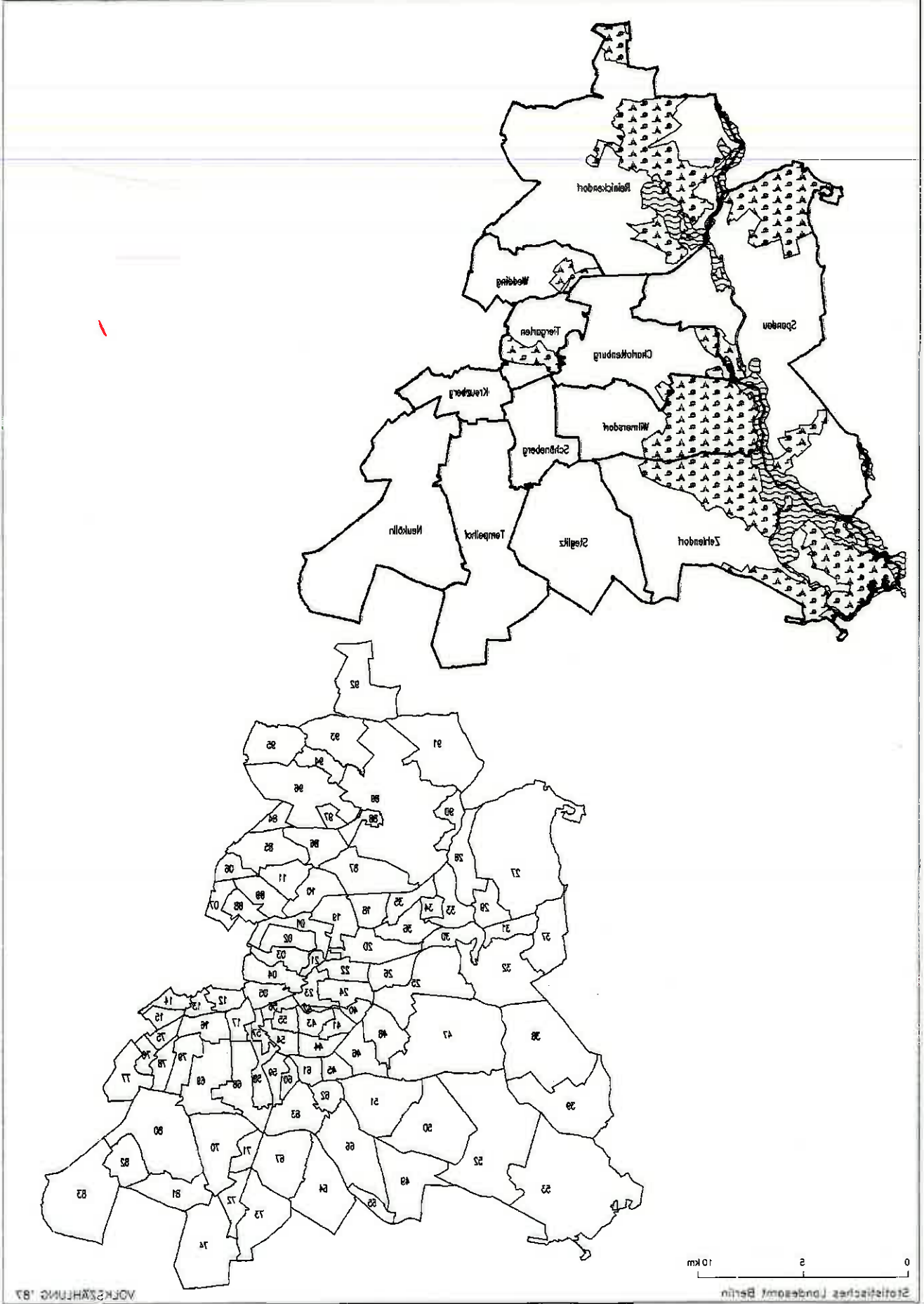
Grenzen und Bezeichnungen der Bezirke und Statistischen Gebiete von Berlin(West)



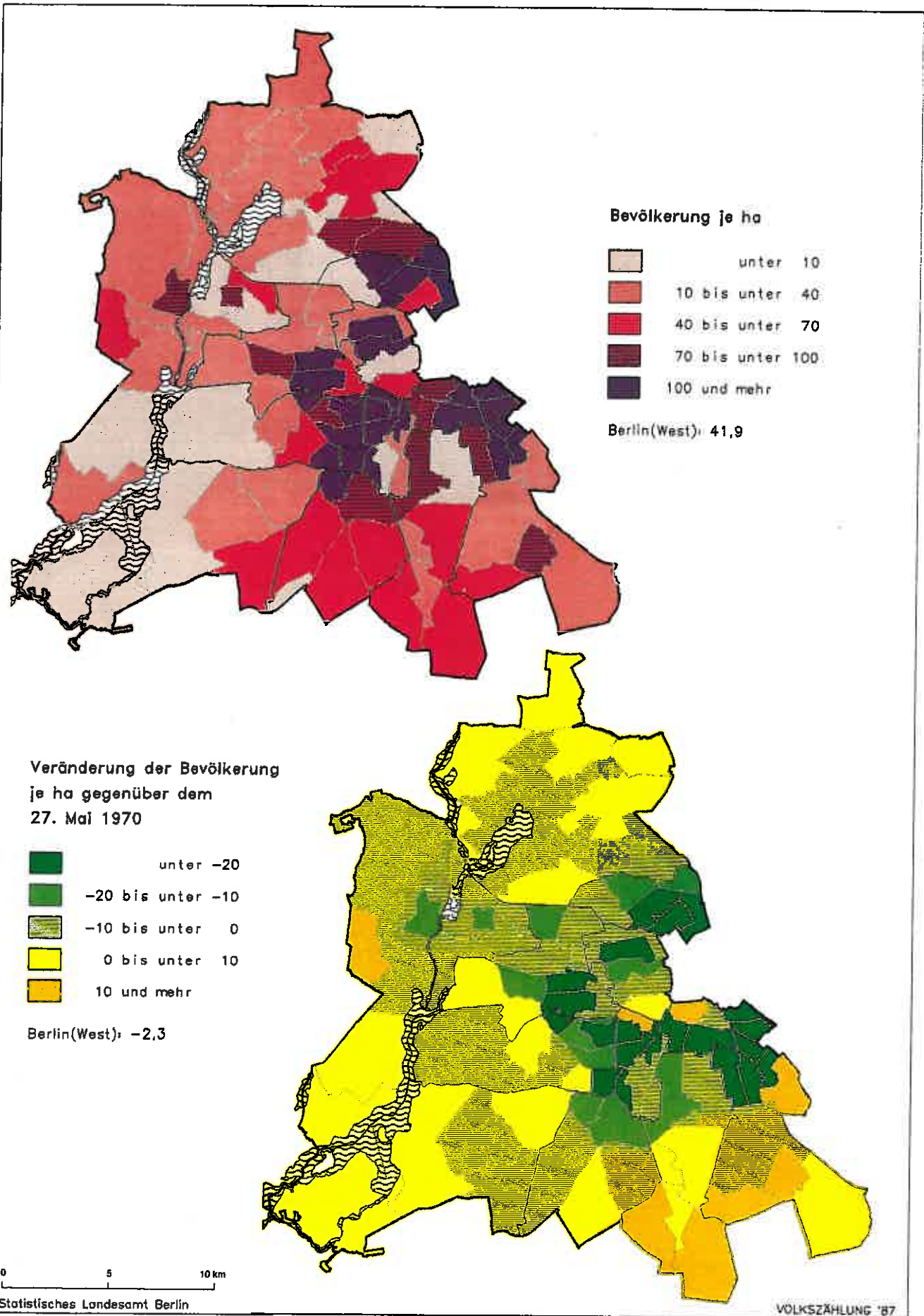
# Grenzen und Bezeichnungen der Bezirke und Statistischen Gebiete von Berlin(West)



Grenzen und Bezeichnungen der Bezirke und Statistischen Gebiete von Berlin (West)

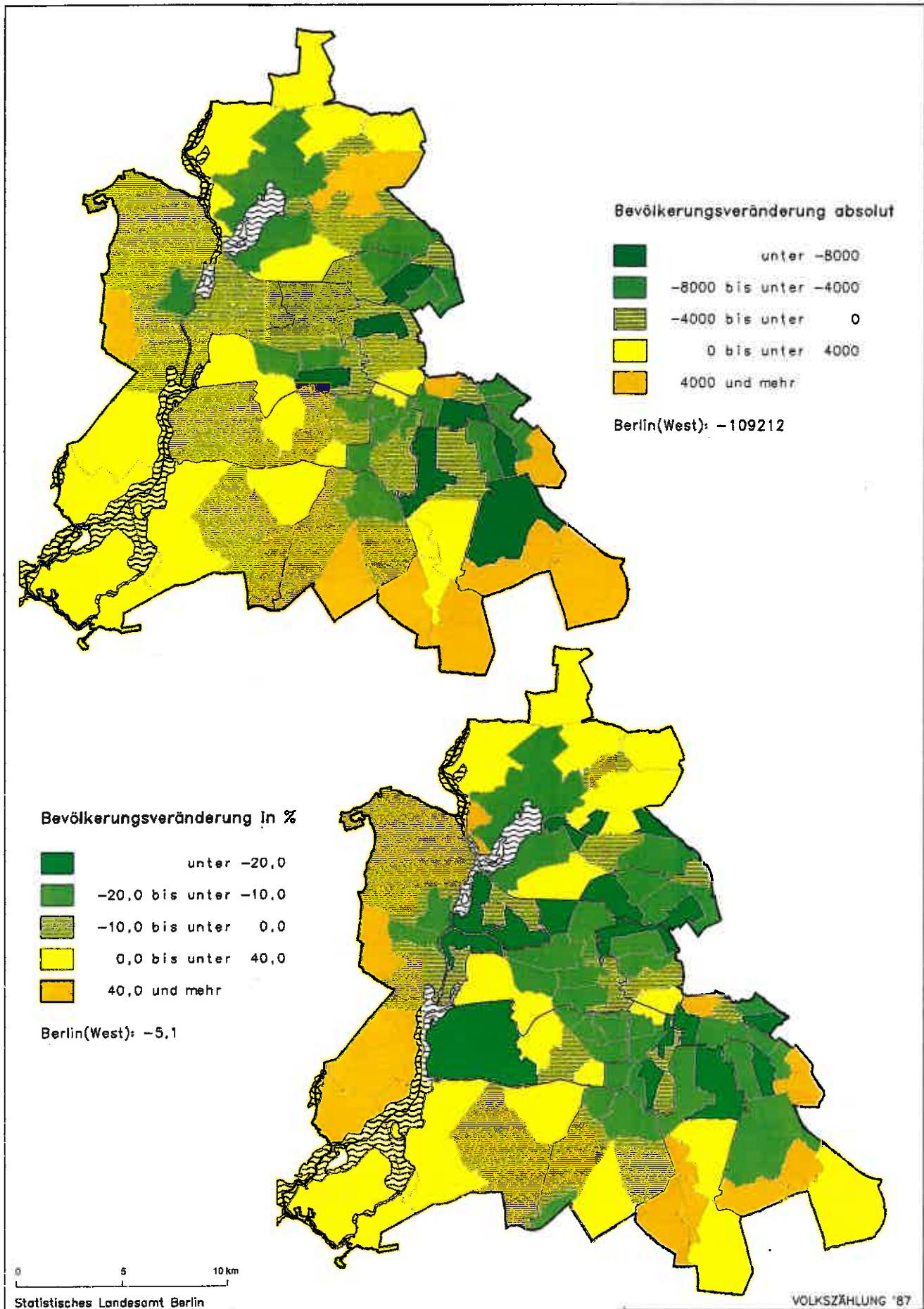


1 Bevölkerungsdichte in den Statistischen Gebieten von Berlin(West)  
am 25. Mai 1987

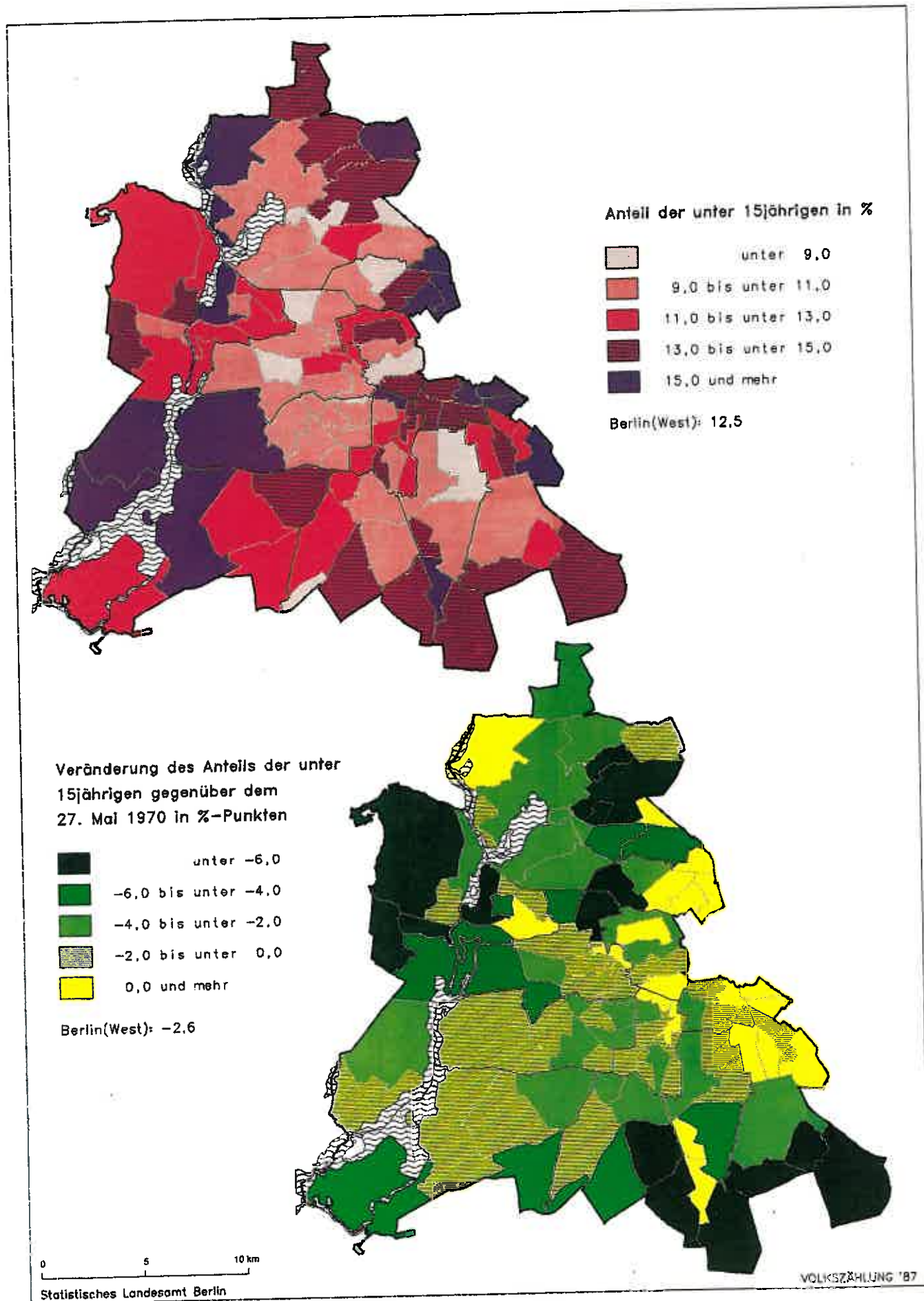




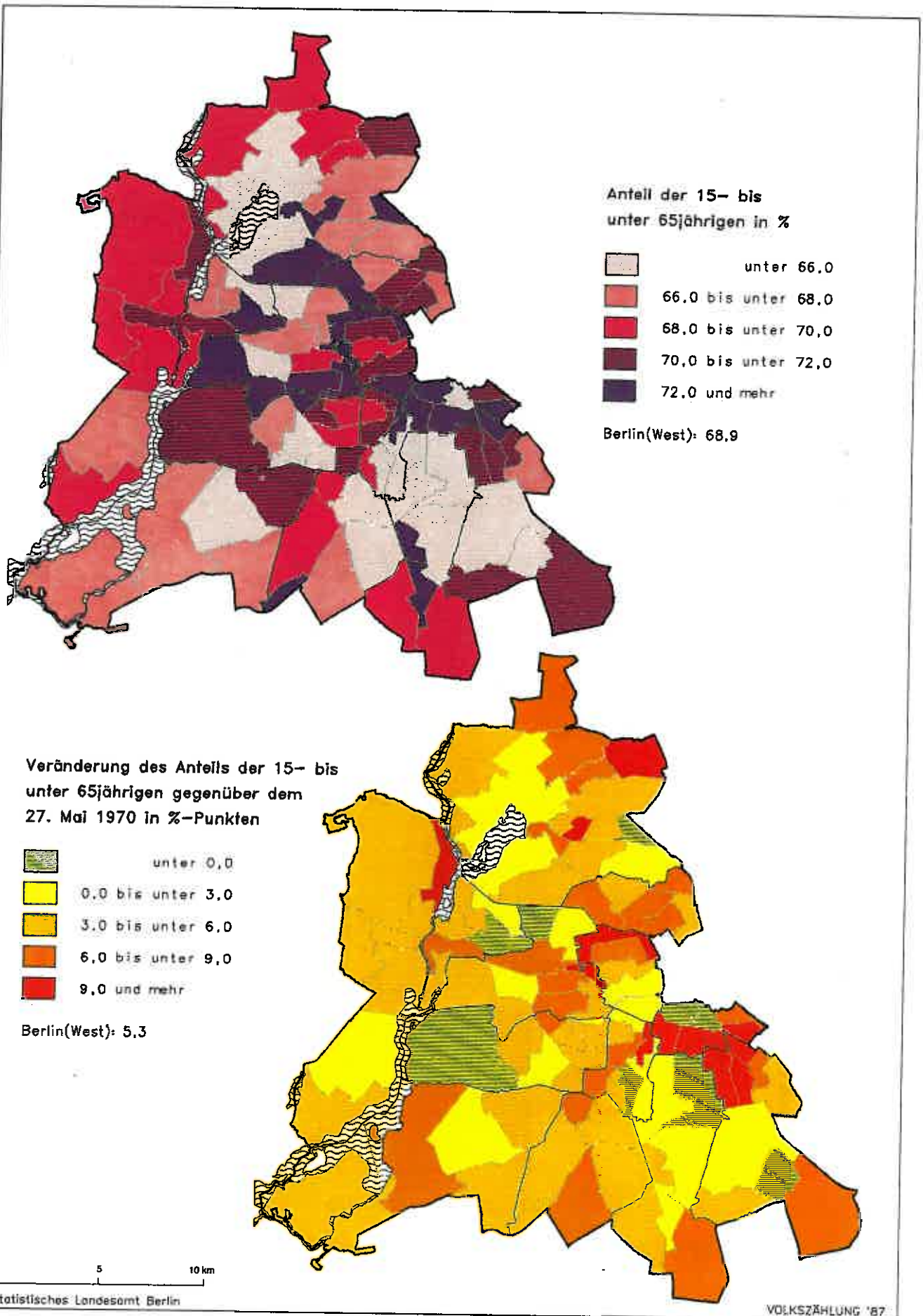
2 Bevölkerungsveränderung in den Statistischen Gebieten von Berlin(West)  
am 25. Mai 1987 gegenüber dem 27. Mai 1970



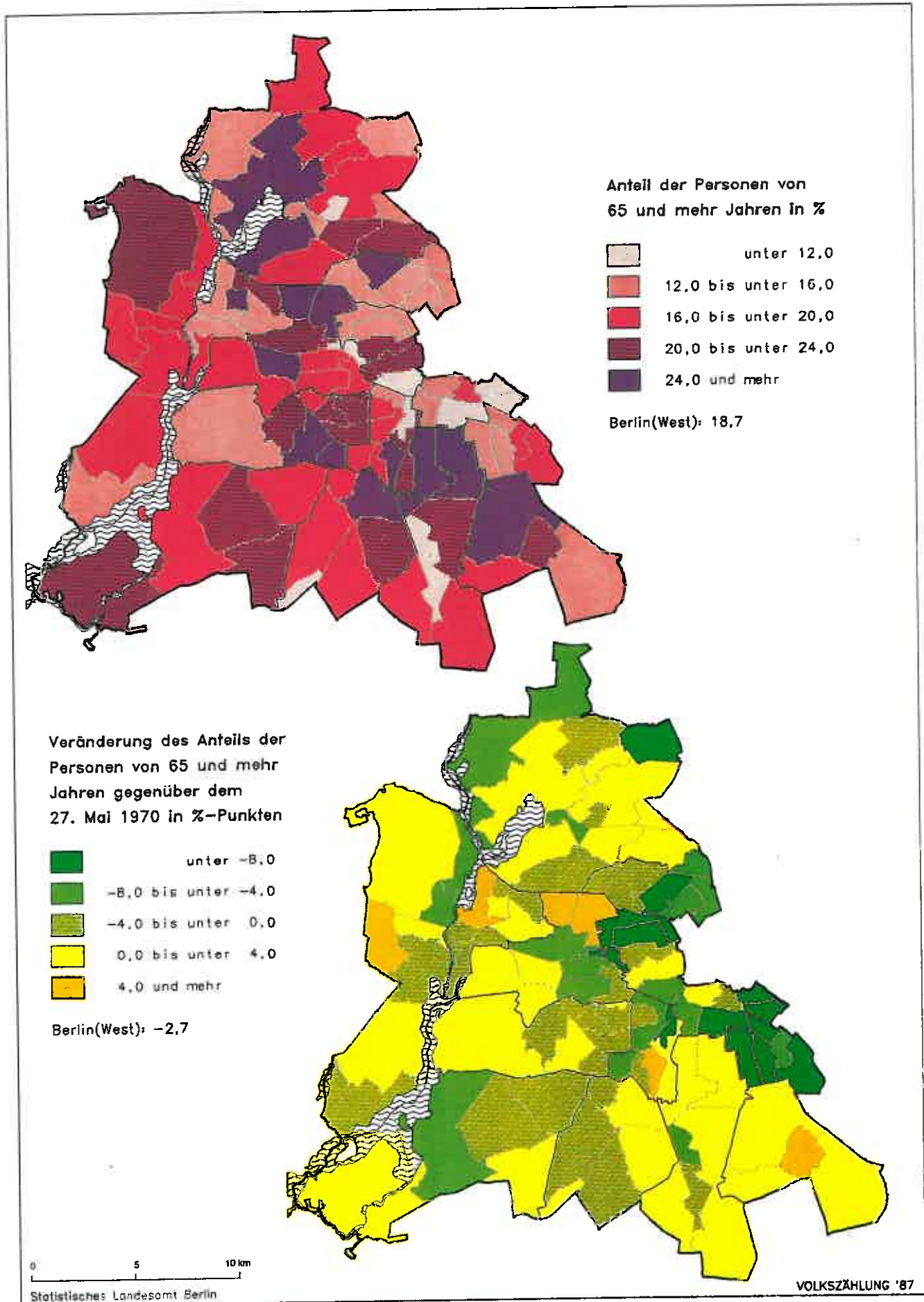
3 Bevölkerung in den Statistischen Gebieten von Berlin(West) am 25. Mai 1987 nach Altersgruppen (1)



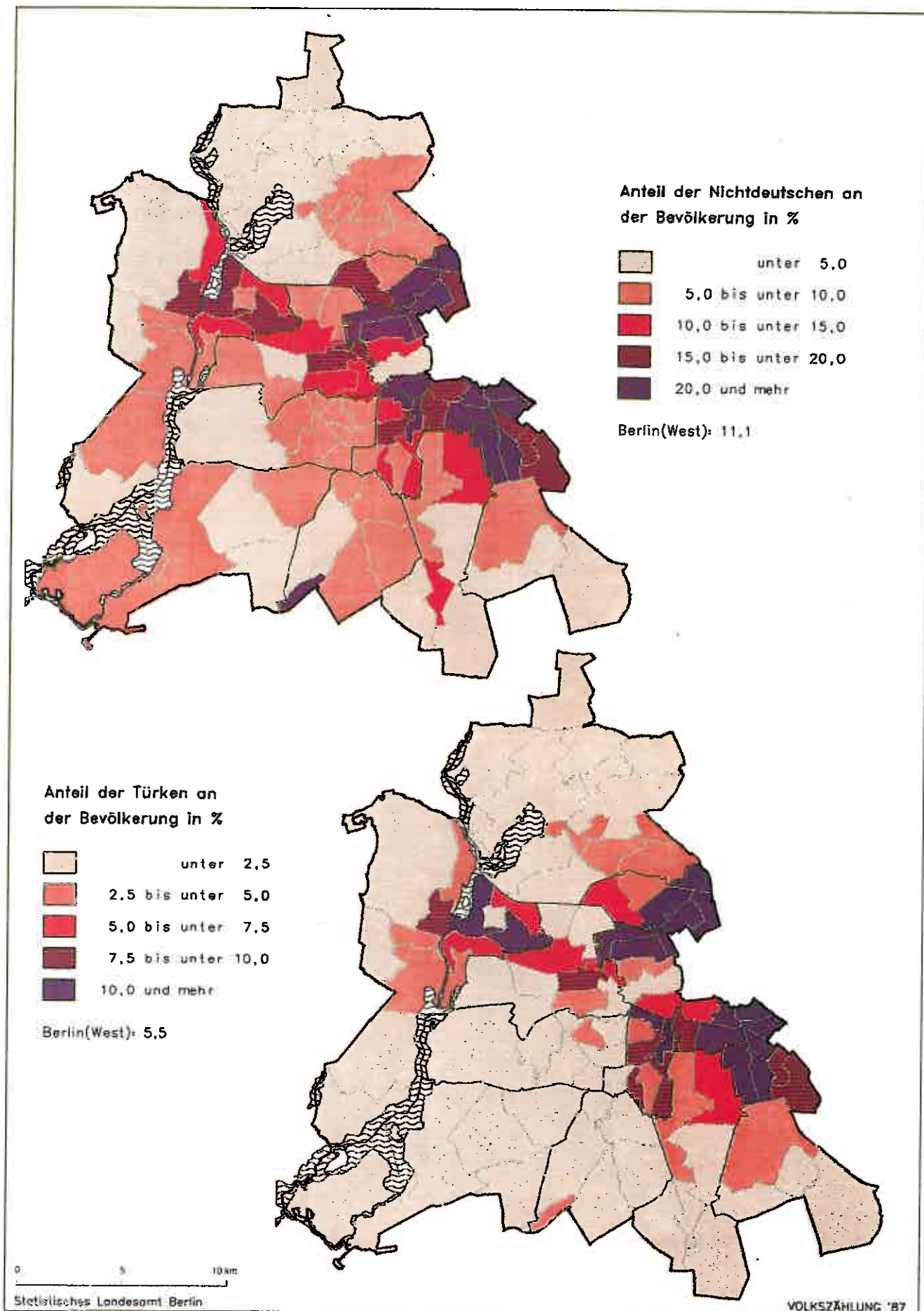
4 Bevölkerung in den Statistischen Gebieten von Berlin(West) am 25. Mai 1987 nach Altersgruppen (2)



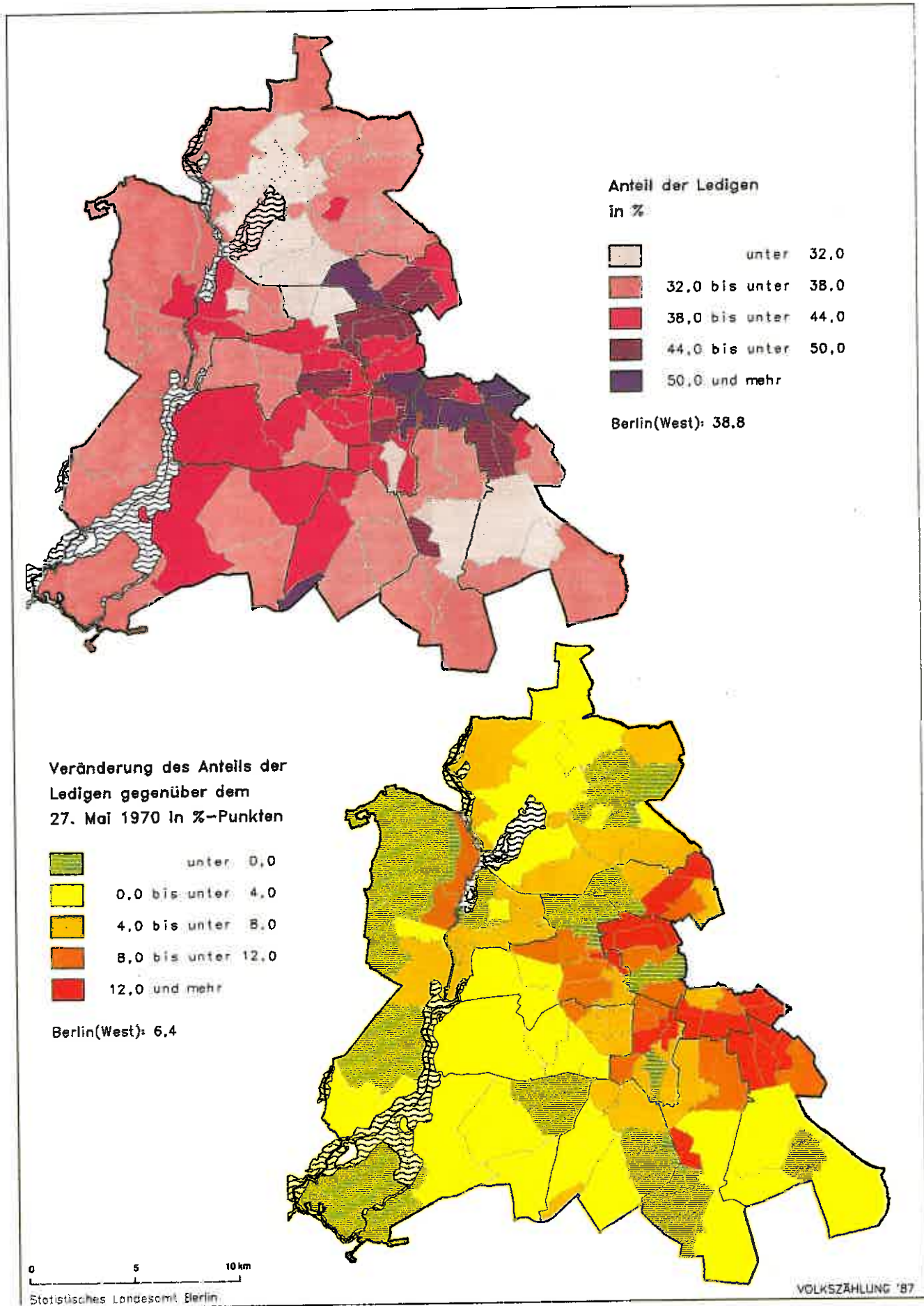
5 Bevölkerung in den Statistischen Gebieten von Berlin(West) am 25. Mai 1987 nach Altersgruppen (3)



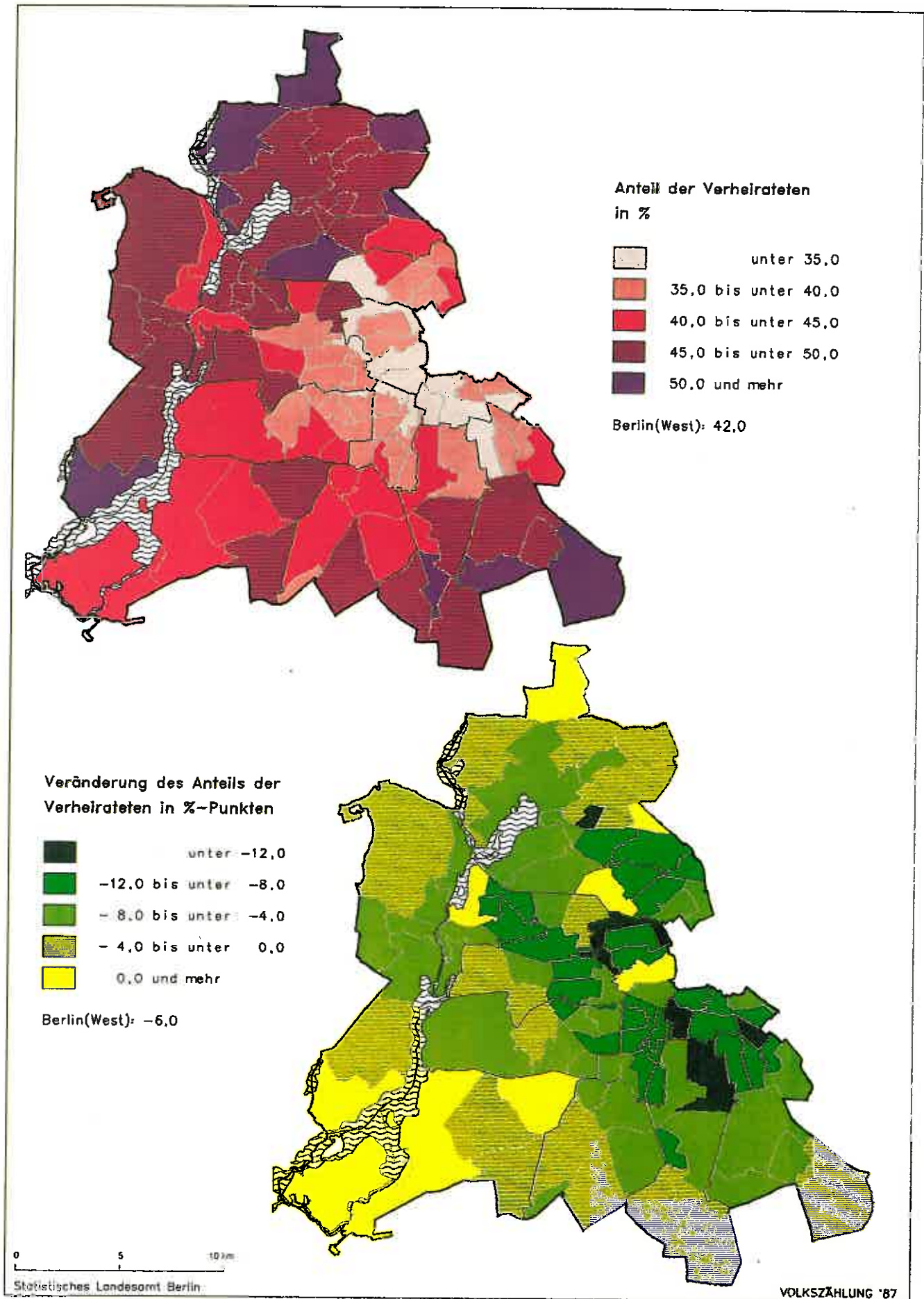
6 Nichtdeutsche in den Statistischen Gebieten von Berlin(West)  
am 25. Mai 1987



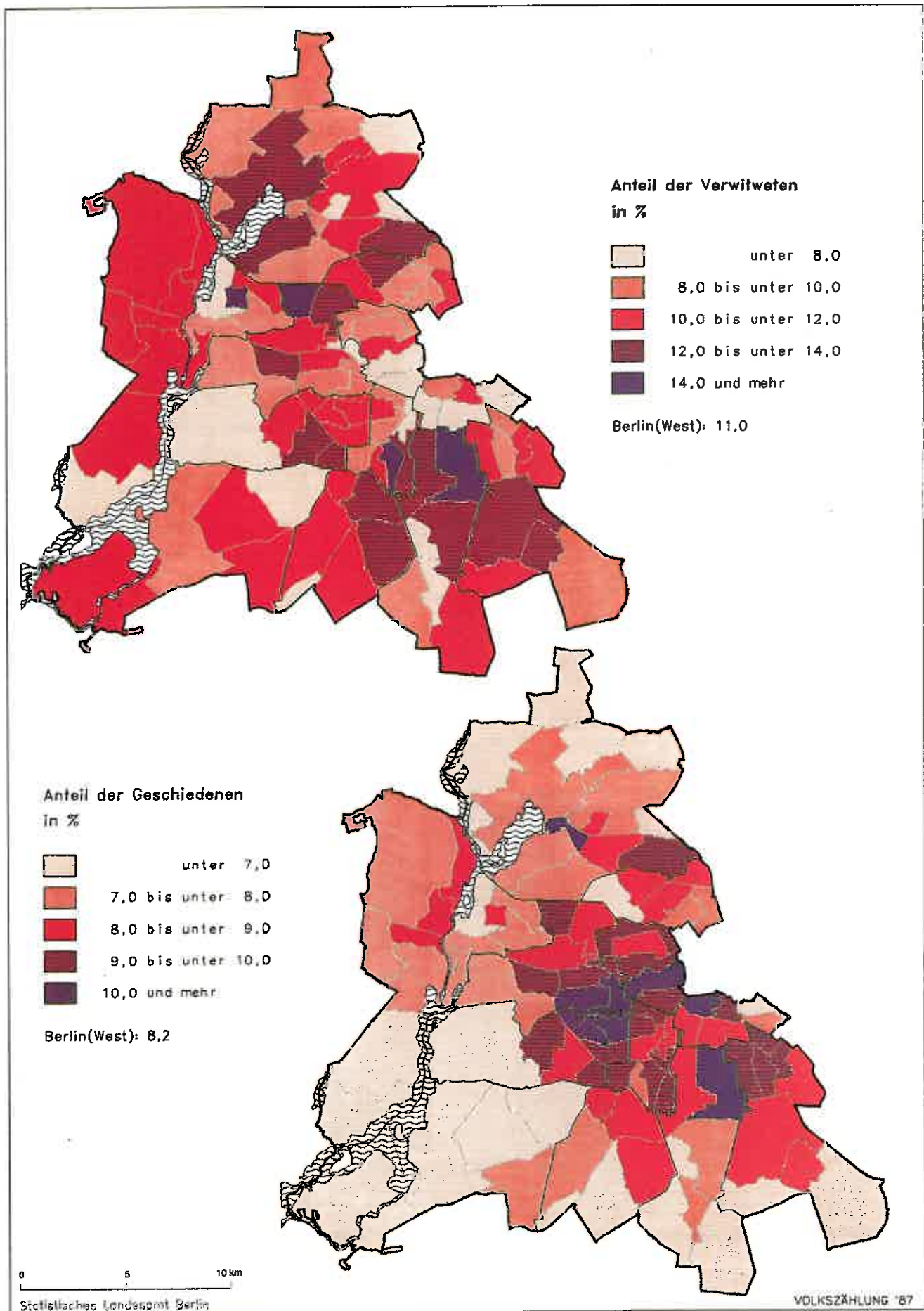
7 Bevölkerung in den Statistischen Gebieten von Berlin(West) am 25. Mai 1987 nach dem Familienstand (1)



8 Bevölkerung in den Statistischen Gebieten von Berlin(West) am 25. Mai 1987 nach dem Familienstand (2)

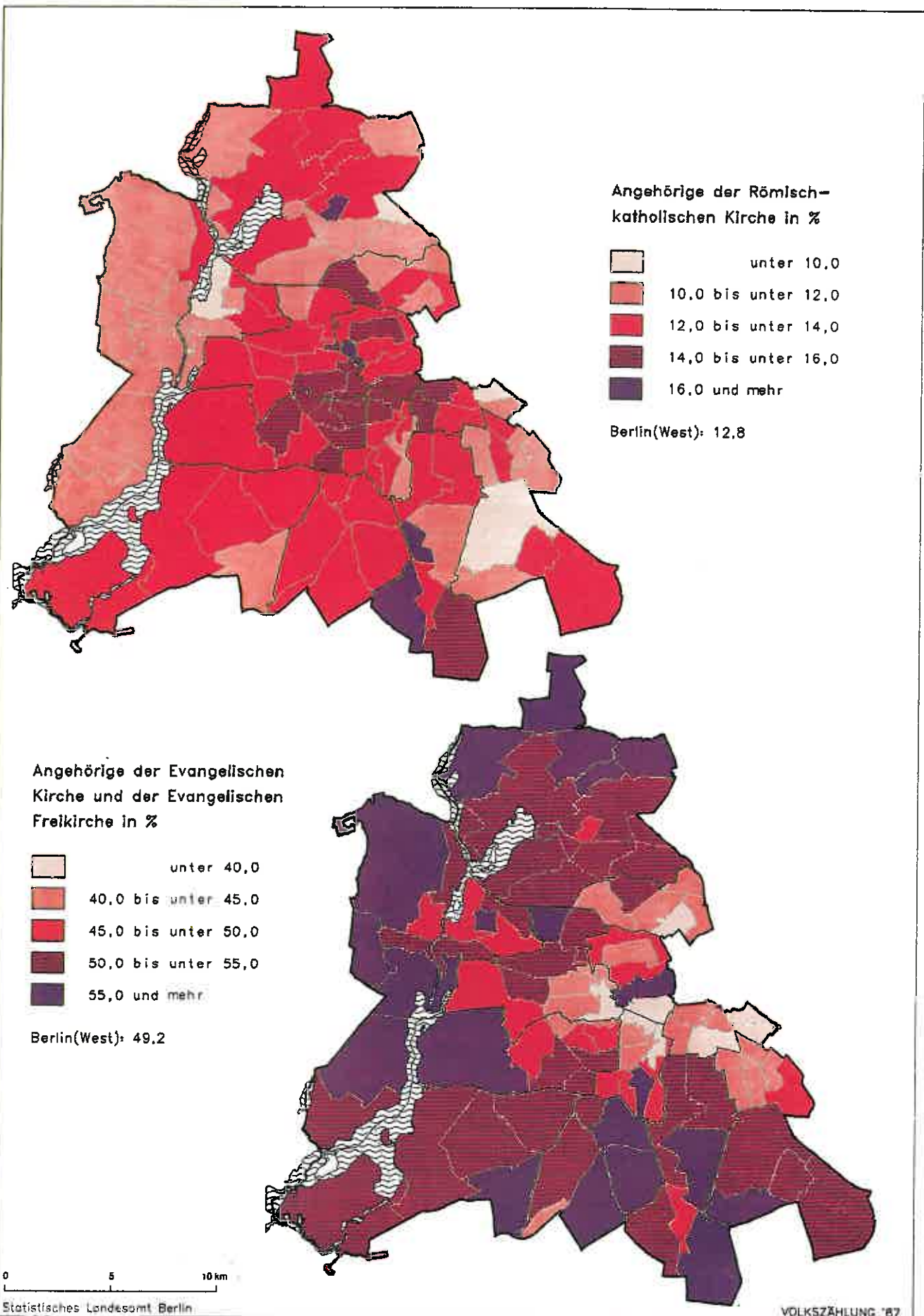


9 Bevölkerung in den Statistischen Gebieten von Berlin(West) am 25. Mai 1987 nach dem Familienstand (3)

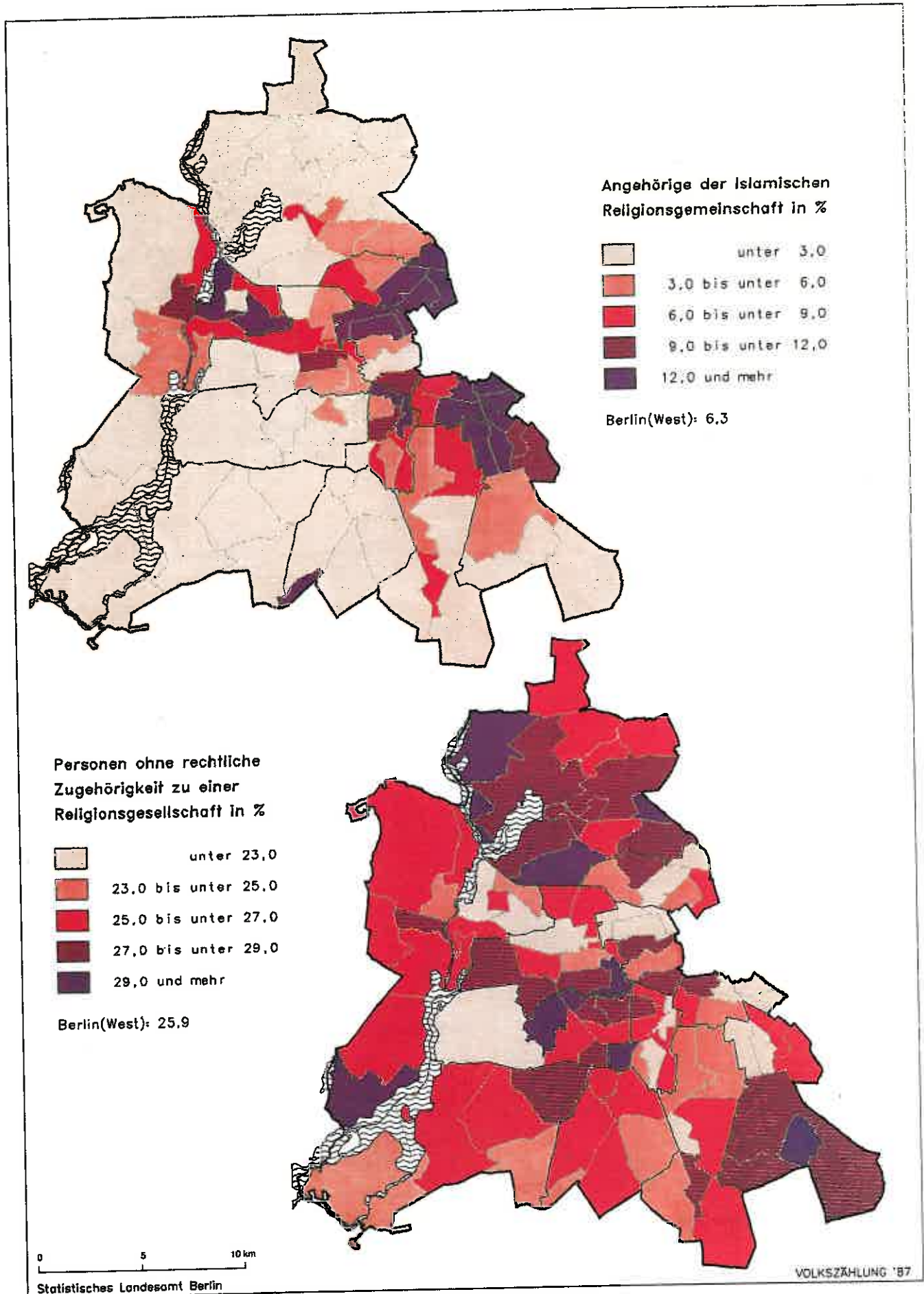




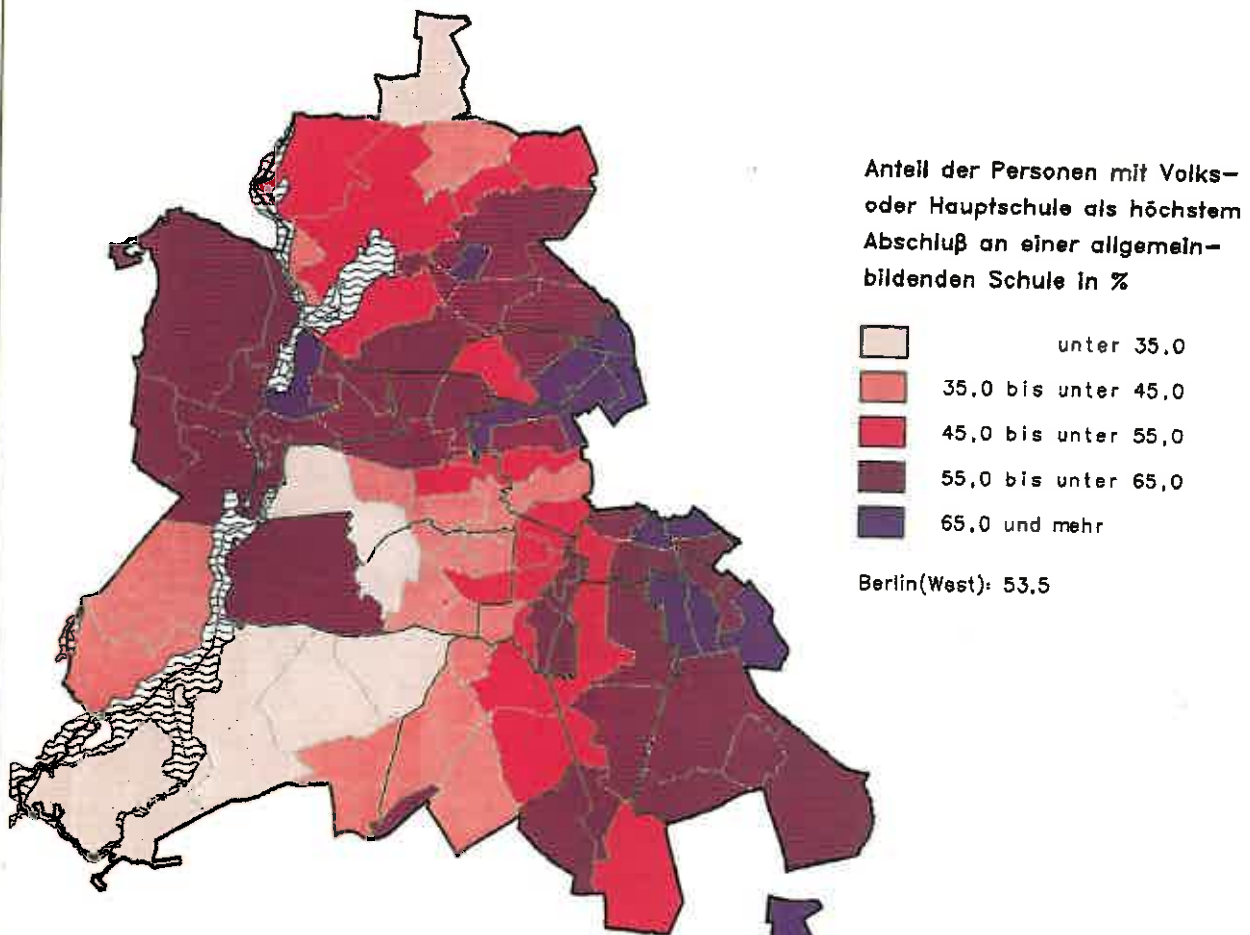
10 Bevölkerung in den Statistischen Gebieten von Berlin(West) am 25. Mai 1987 nach der Religionszugehörigkeit (1)



11 Bevölkerung in den Statistischen Gebieten von Berlin(West) am 25. Mai 1987  
nach der Religionszugehörigkeit (2)



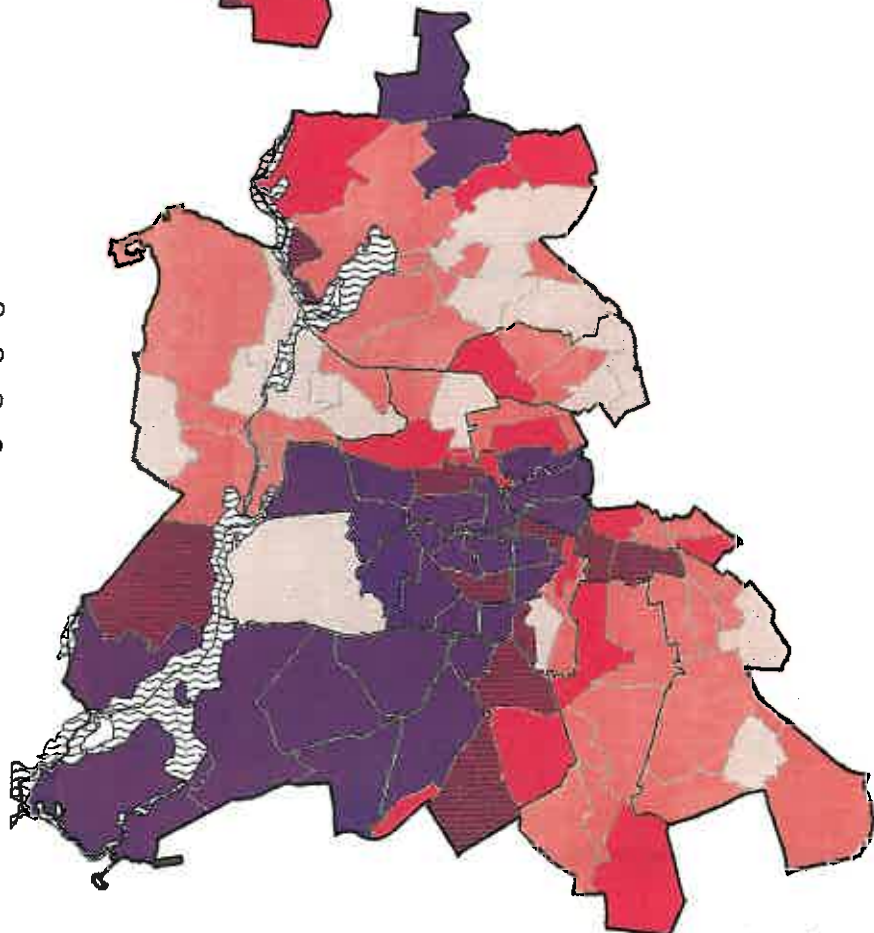
12 Bevölkerung im Alter von 15 bis unter 65 Jahren mit abgeschlossener Schulausbildung in den Statistischen Gebieten von Berlin(West) am 25. Mai 1987 nach höchstem Schul- bzw. Hochschulabschluß



Anteil der Personen mit Hochschulabschluß in %



Berlin(West): 8,3

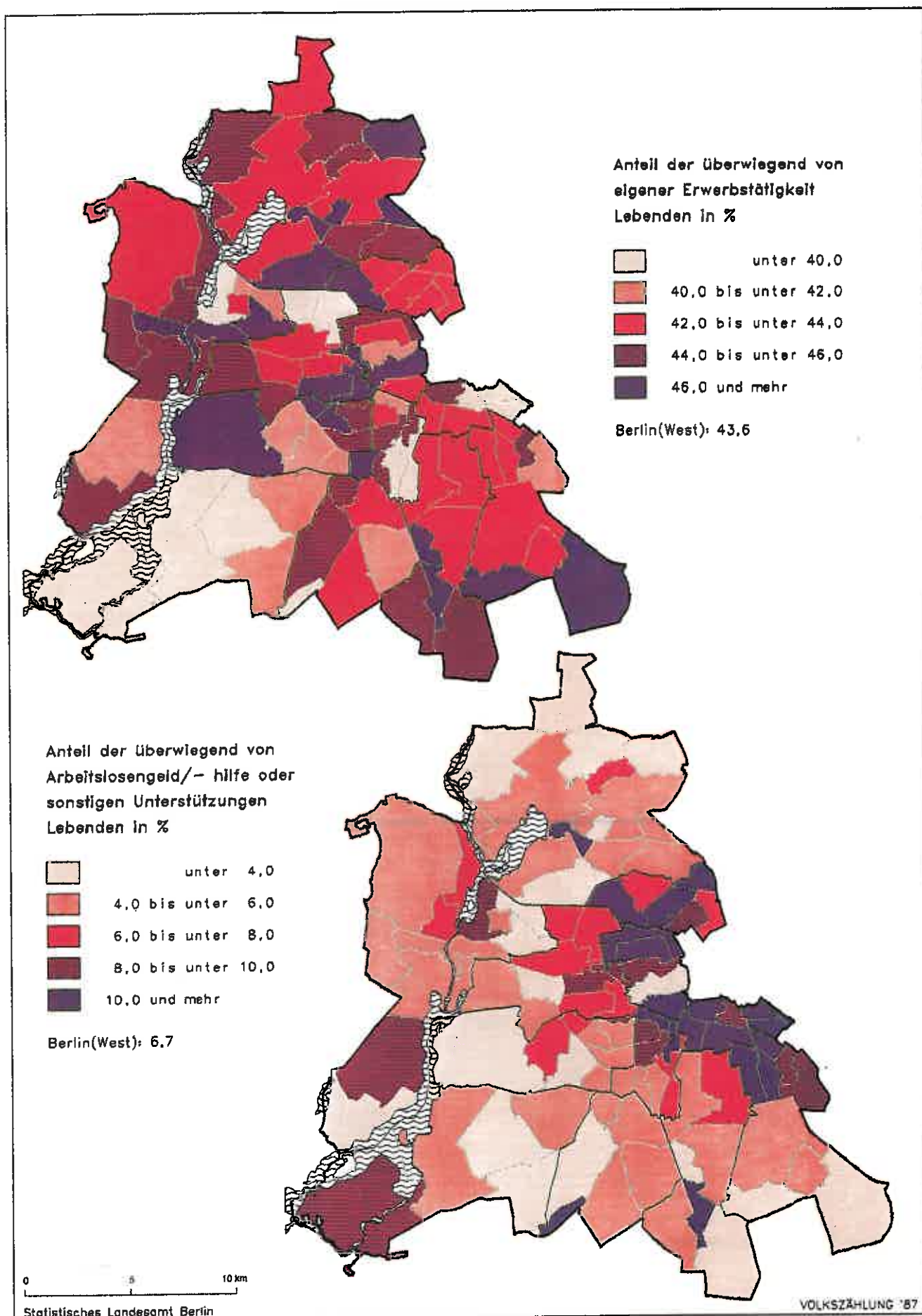


0 5 10 km

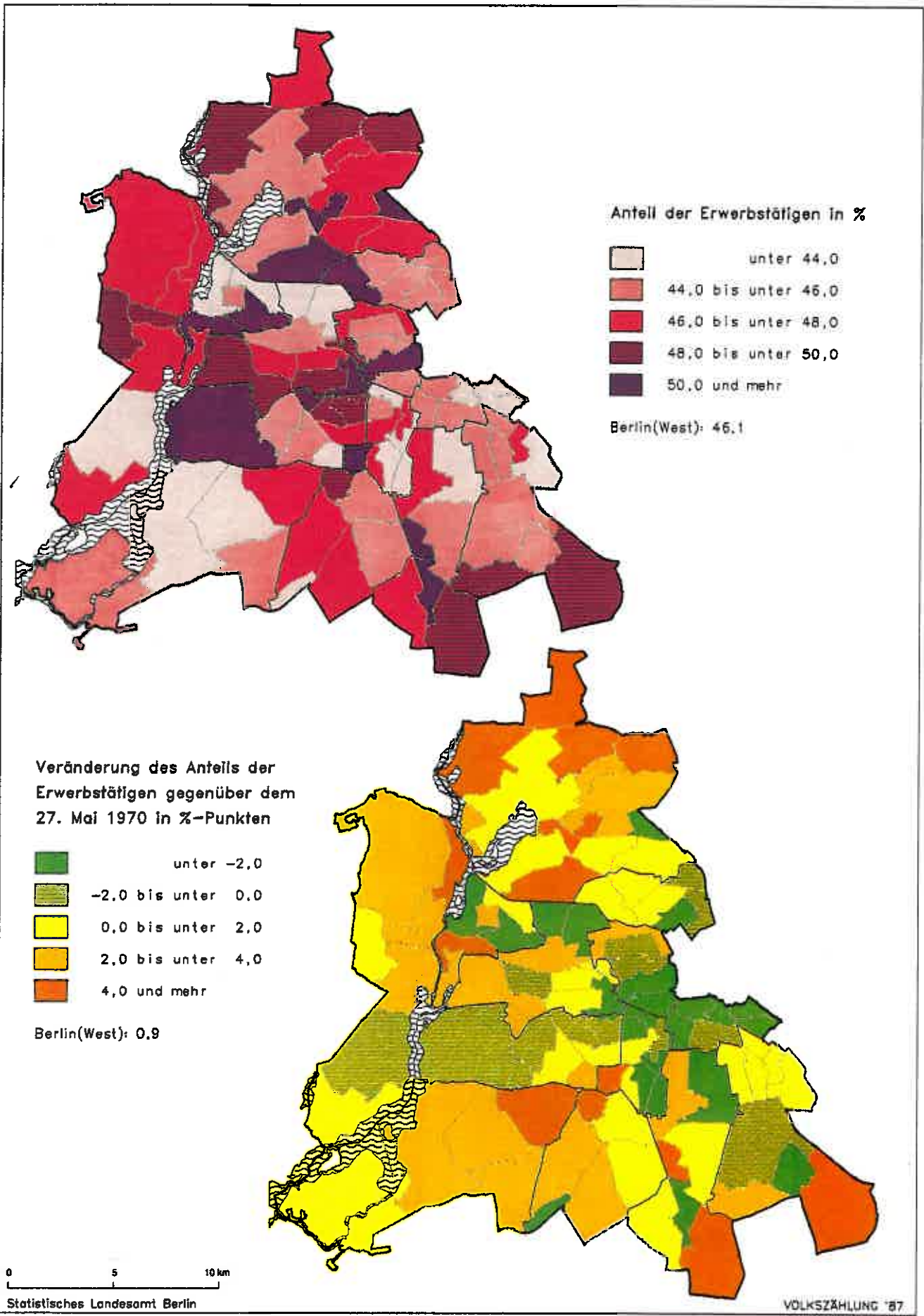
Statistisches Landesamt Berlin

VOLKSZÄHLUNG '87

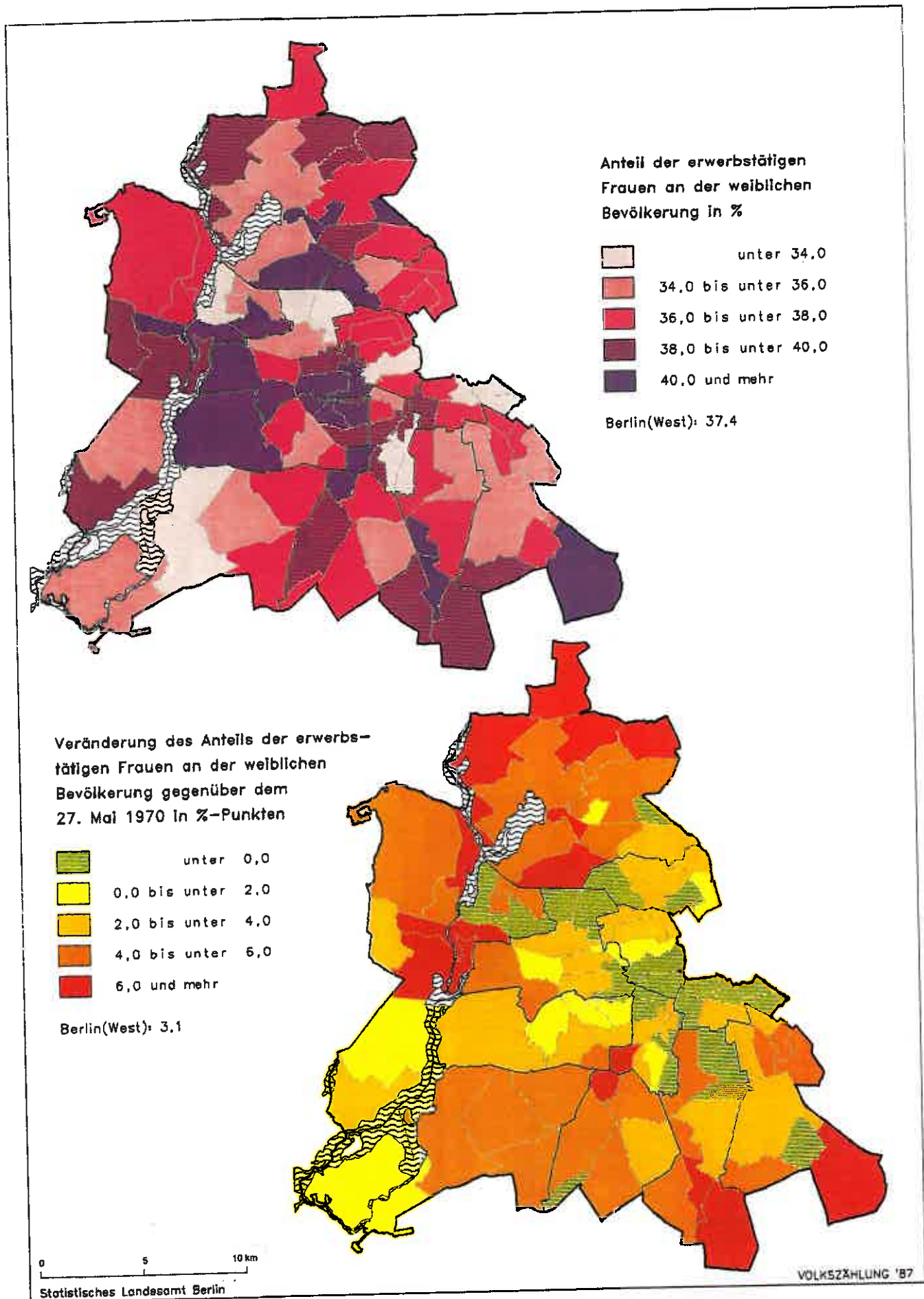
13 Bevölkerung in den Statistischen Gebieten von Berlin(West) am 25. Mai 1987  
nach dem überwiegenden Lebensunterhalt



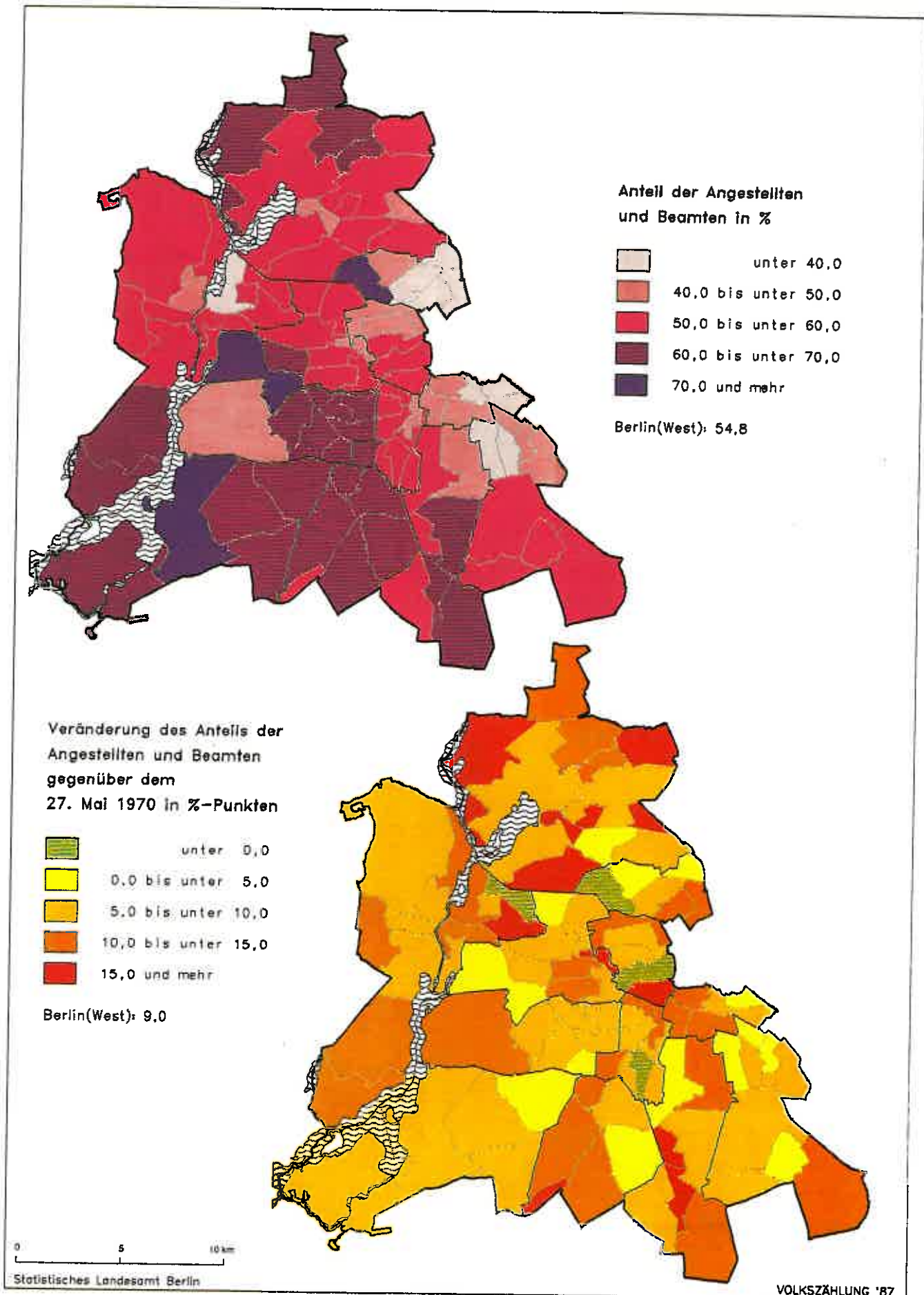
14 Bevölkerung in den Statistischen Gebieten von Berlin(West) am 25. Mai 1987 nach der Erwerbstätigkeit (1)



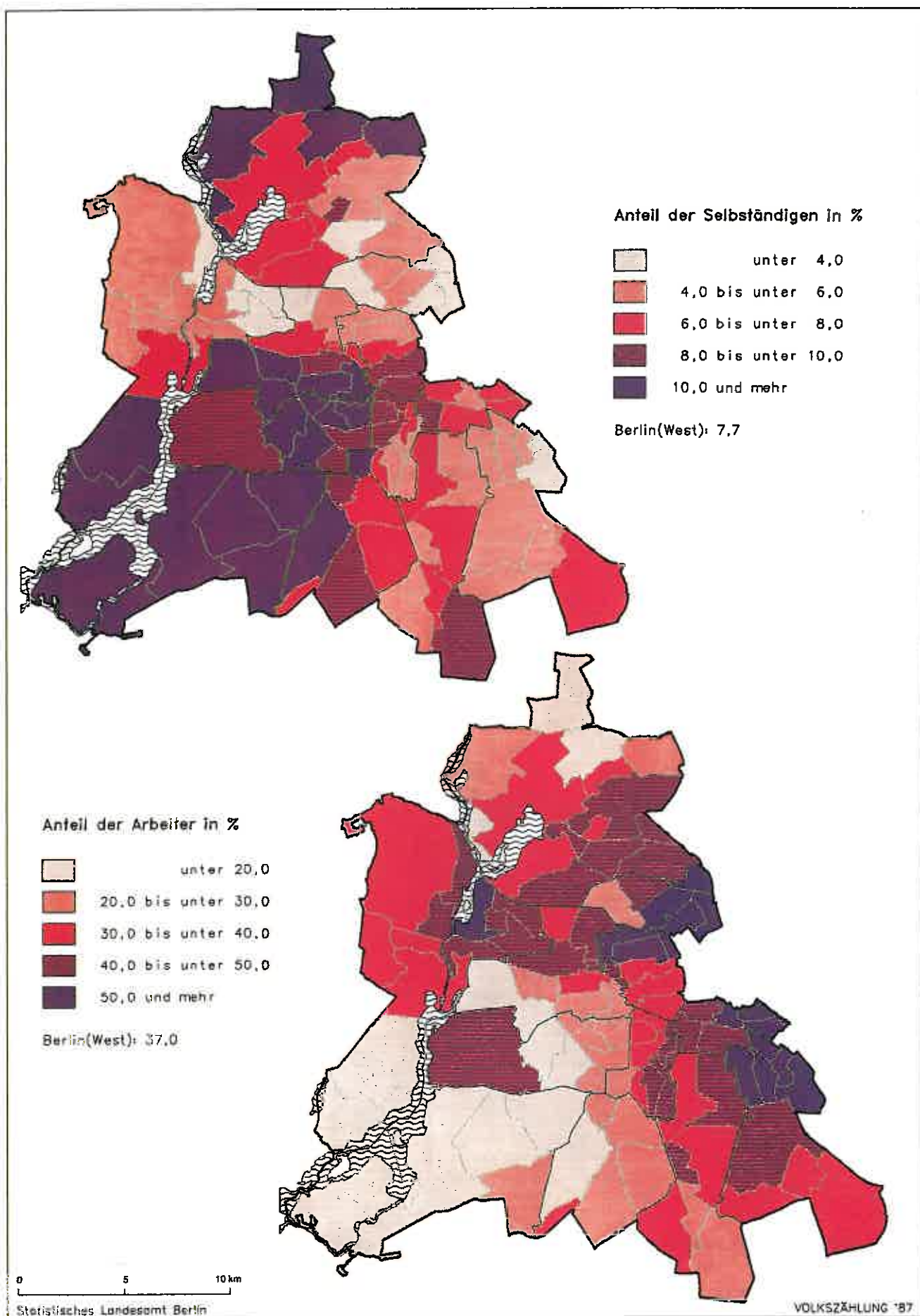
15 Bevölkerung in den Statistischen Gebieten von Berlin(West) am 25. Mai 1987  
nach der Erwerbstätigkeit (2)



16 Erwerbstätige in den Statistischen Gebieten von Berlin(West) am 25. Mai 1987  
nach der Stellung im Beruf (1)

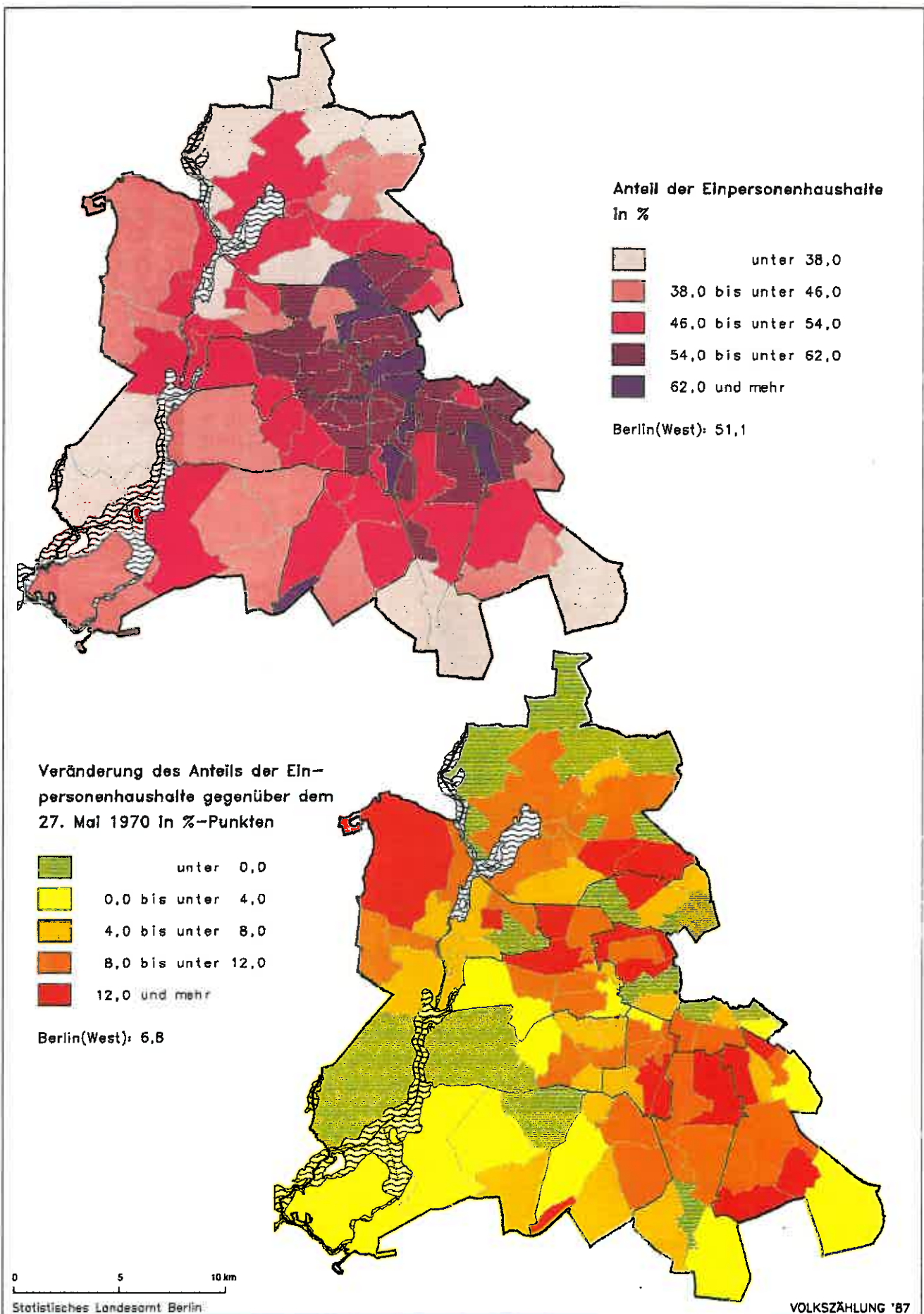


17 Erwerbstätige in den Statistischen Gebieten von Berlin(West) am 25. Mai 1987  
nach der Stellung im Beruf (2)





18 Privathaushalte in den Statistischen Gebieten von Berlin(West)  
am 25. Mai 1987 (1)



19 Privathaushalte in den Statistischen Gebieten von Berlin(West)  
am 25. Mai 1987 (2)

