

Statistischer Bericht

AV 3 – j / 22

┌ Flächenerhebung nach Art
der tatsächlichen Nutzung
im **Land Brandenburg**
2022

Impressum

Statistischer Bericht
A V 3 – j / 22

Erscheinungsfolge: jährlich
Erschienen im **Juli 2023**

Herausgeber

Amt für Statistik Berlin-Brandenburg
Steinstraße 104 - 106
14480 Potsdam
info@statistik-bbb.de
www.statistik-berlin-brandenburg.de

Tel. 0331 8173 - 1777
Fax 0331 817330 - 4091

Zeichenerklärung

0 weniger als die Hälfte von 1
in der letzten besetzten Stelle,
jedoch mehr als nichts
– nichts vorhanden
... Angabe fällt später an
() Aussagewert ist eingeschränkt
/ Zahlenwert nicht sicher genug
• Zahlenwert unbekannt oder
geheim zu halten
x Tabellenfach gesperrt
p vorläufige Zahl
r berichtigte Zahl
s geschätzte Zahl

Amt für Statistik Berlin-Brandenburg,
Potsdam, 2023



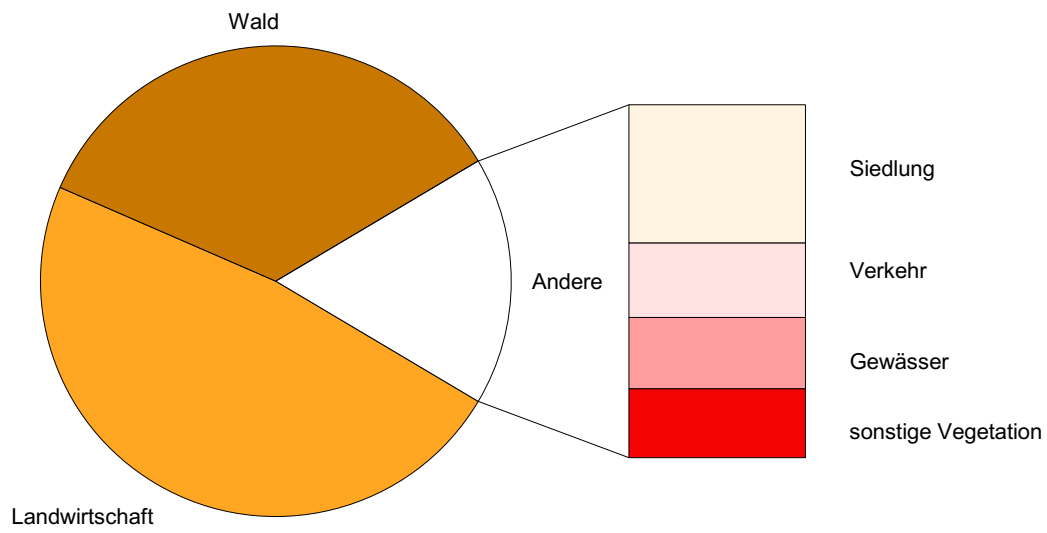
*Dieses Werk ist unter einer Creative Commons Lizenz
vom Typ Namensnennung 3.0 Deutschland zugänglich.
Um eine Kopie dieser Lizenz einzusehen, konsultieren Sie
<http://creativecommons.org/licenses/by/3.0/de/>*

Inhaltsverzeichnis

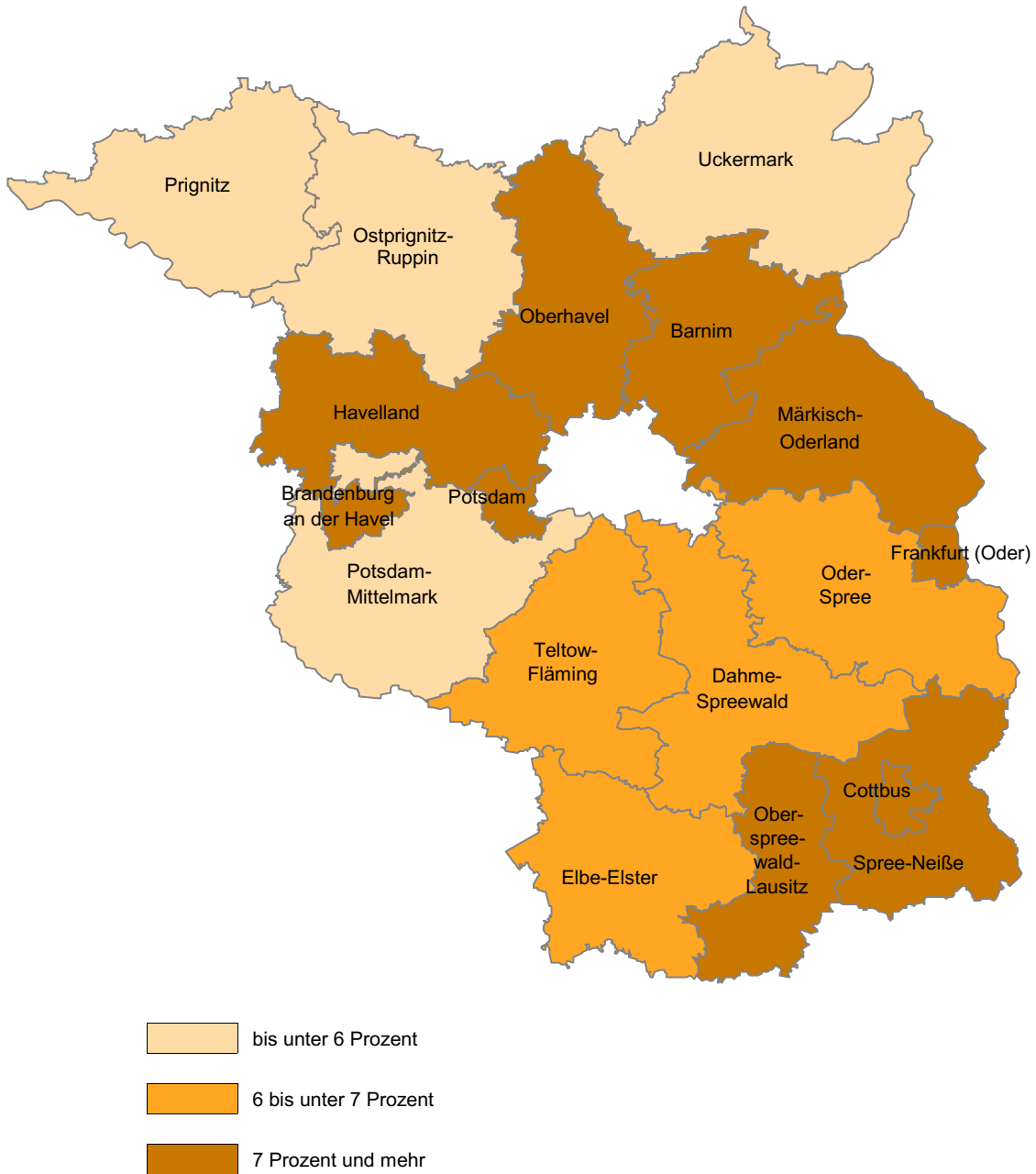
	Seite		Seite
Metadaten zu dieser Statistik (externer Link)		10 Anteile der Fläche für Verkehr in Brandenburg am 31.12.2022 nach Nutzungsart und regionaler Gliederung (3.2).....	81
Grafiken			
1 Aufteilung der Bodenfläche am 31.12.2022 nach der Nutzungsart.....	5	11 Fläche für Verkehr 2021 und 2022 in den Kreisen Brandenburgs nach Nutzungsart (3.3).....	90
2 Anteil der Fläche für Siedlung an der Bodenfläche der Verwaltungsbezirke am 31.12.2022.....	6	12 Gemeinden, Bevölkerung und Fläche für Verkehr in Brandenburg am 31.12.2022 nach Nutzungsart, siedlungsstrukturellen Kreistypen und Gemeindegrößenklassen (3.4).....	92
3 Anteil der Fläche für Landwirtschaft an der Boden- fläche der Verwaltungsbezirke am 31.12.2022.....	7	13 Fläche für Vegetation in Brandenburg am 31.12.2022 nach Nutzungsart und regionaler Gliederung (4.1).....	94
4 Anteil der Fläche für Wald an der Bodenfläche der Verwaltungsbezirke am 31.12.2022.....	8	14 Anteile der Fläche für Vegetation in Brandenburg am 31.12.2022 nach Nutzungsart und regionaler Gliederung (4.2).....	103
5 Anteil der Fläche für Gewässer an der Bodenfläche der Verwaltungsbezirke am 31.12.2022.....	9	15 Fläche für Vegetation 2021 und 2022 in den Kreisen Brandenburgs nach Nutzungsart (4.3).....	112
6 Anteil der Siedlungs- und Verkehrsfläche an der Bodenfläche der Verwaltungsbezirke am 31.12.2022.....	10	16 Gemeinden, Bevölkerung und Fläche für Vegetation in Brandenburg am 31.12.2022 nach Nutzungsart, siedlungsstrukturellen Kreistypen und Gemeindegrößenklassen (4.4).....	114
Tabellen			
1 Bodenfläche in Brandenburg am 31.12.2022 nach Nutzungsart und regionaler Gliederung (1.1).....	11	17 Fläche für Gewässer in Brandenburg am 31.12.2022 nach Nutzungsart und regionaler Gliederung (5.1).....	116
2 Anteile der Nutzungsarten an der Bodenfläche in Brandenburg am 31.12.2022 nach regionaler Gliederung (1.2).....	19	18 Anteile der Fläche für Gewässer in Brandenburg am 31.12.2022 nach Nutzungsart und regionaler Gliederung (5.2).....	125
3 Bodenfläche 2021 und 2022 in den Kreisen Brandenburgs nach Nutzungsart (1.3).....	27	19 Fläche für Gewässer 2021 und 2022 in den Kreisen Brandenburgs nach Nutzungsart (5.3).....	134
4 Gemeinden, Bevölkerung und Bodenfläche in Brandenburg am 31.12.2022 nach Nutzungsart, siedlungsstrukturellen Kreistypen und Gemeindegrößenklassen (1.4).....	29	20 Gemeinden, Bevölkerung und Fläche für Gewässer in Brandenburg am 31.12.2022 nach Nutzungsart, siedlungsstrukturellen Kreistypen und Gemeindegrößenklassen (5.4).....	136
5 Fläche für Siedlung in Brandenburg am 31.12.2022 nach Nutzungsart und regionaler Gliederung (2.1).....	30	21 Fläche für Siedlung und Verkehr (zur Berechnung des Nachhaltigkeitsindikators „Anstieg der Siedlungs- und Verkehrsfläche“) in Brandenburg am 31.12.2022 nach Nutzungsart und regionaler Gliederung (6.1).....	137
6 Anteile der Fläche für Siedlung in Brandenburg am 31.12.2022 nach Nutzungsart und regionaler Gliederung (2.2).....	48	22 Anteile der Fläche für Siedlung und Verkehr (zur Berechnung des Nachhaltigkeitsindikators „Anstieg der Siedlungs- und Verkehrsfläche“) in Brandenburg am 31.12.2022 nach Nutzungsart und regionaler Gliederung (6.2).....	146
7 Fläche für Siedlung 2021 und 2022 in den Kreisen Brandenburgs nach Nutzungsart (2.3).....	66		
8 Gemeinden, Bevölkerung und Fläche für Siedlung in Brandenburg am 31.12.2022 nach Nutzungsart, siedlungsstrukturellen Kreistypen und Gemeindegrößenklassen (2.4).....	70		
9 Fläche für Verkehr in Brandenburg am 31.12.2022 nach Nutzungsart und regionaler Gliederung (3.1).....	72		

23 Fläche für Siedlung und Verkehr (zur Berechnung des Nachhaltigkeitsindikators „Anstieg der Siedlungs- und Verkehrsfläche“) 2021 und 2022 in den Kreisen Brandenburgs nach Nutzungsart (6.3).....	156
24 Gemeinden, Bevölkerung und Fläche für Siedlung und Verkehr (zur Berechnung des Nachhaltigkeitsindikators „Anstieg der Siedlungs- und Verkehrsfläche“) in Brandenburg am 31.12.2022 nach Nutzungsart, siedlungsstrukturellen Kreistypen und Gemeindegrößenklassen (6.4).....	158

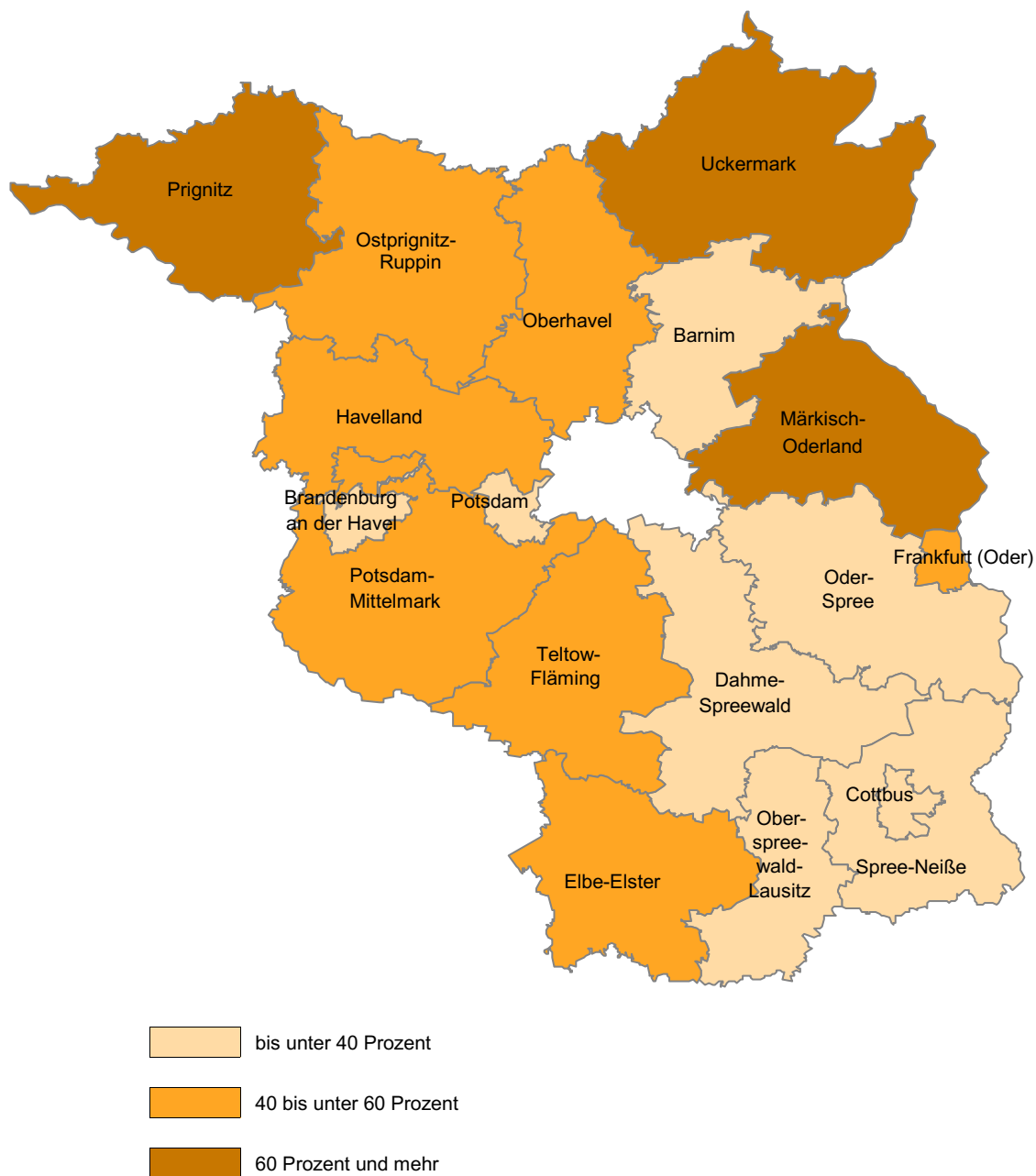
1 Aufteilung der Bodenfläche am 31.12.2022 nach der Nutzungsart



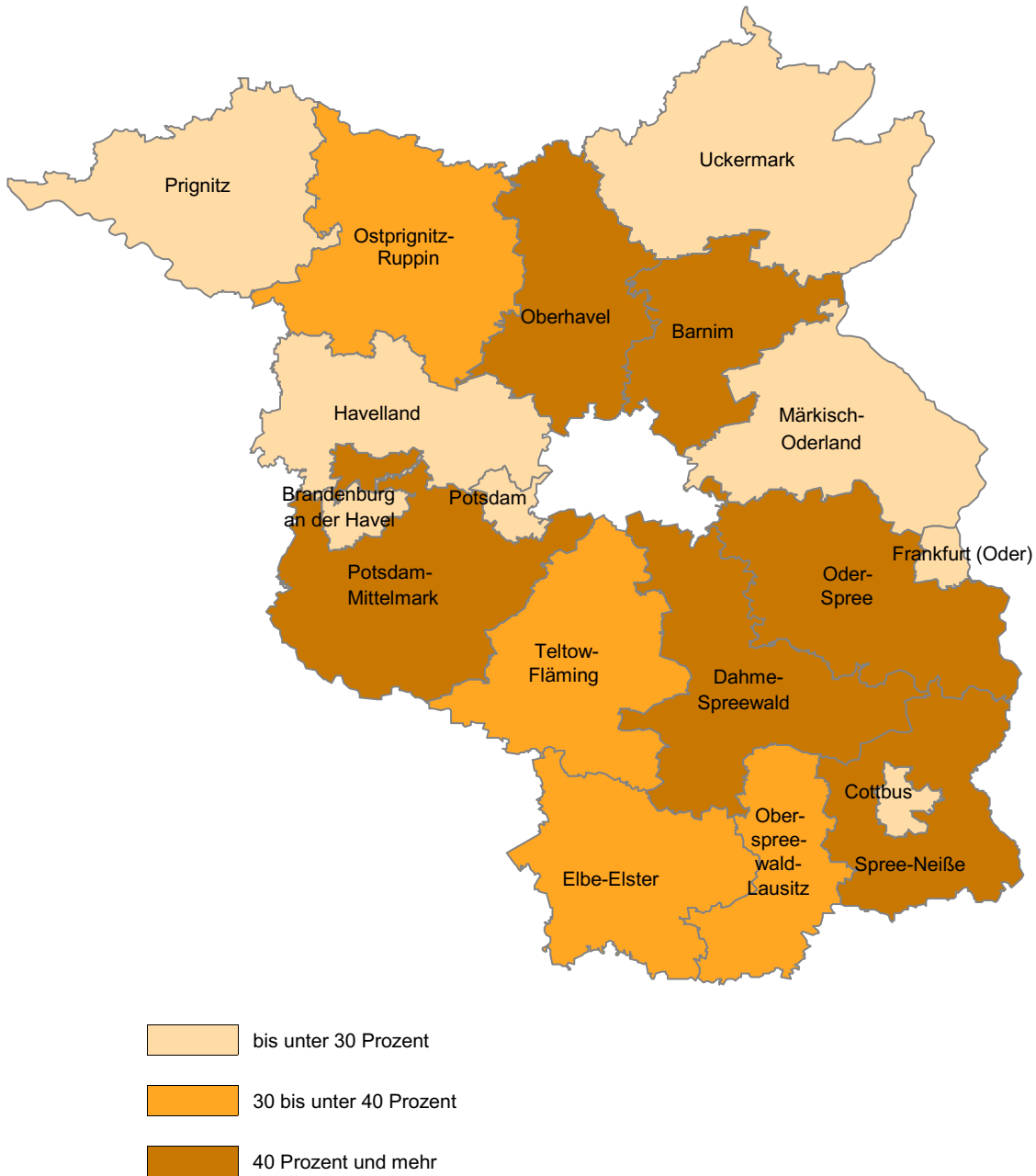
2 Anteil der Fläche für Siedlung an der Bodenfläche der Verwaltungsbezirke am 31.12.2022



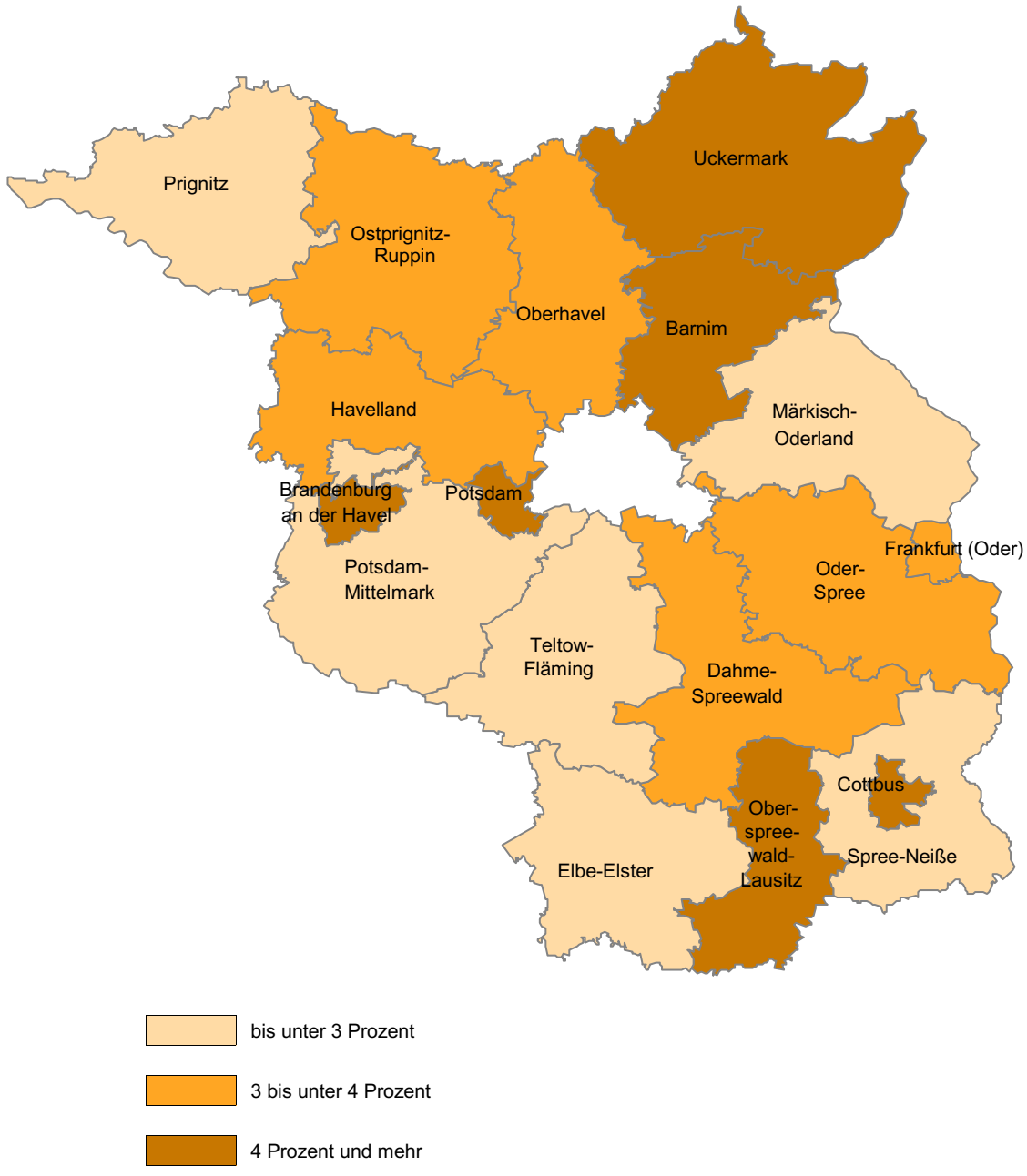
3 Anteil der Fläche für Landwirtschaft an der Bodenfläche der Verwaltungsbezirke am 31.12.2022



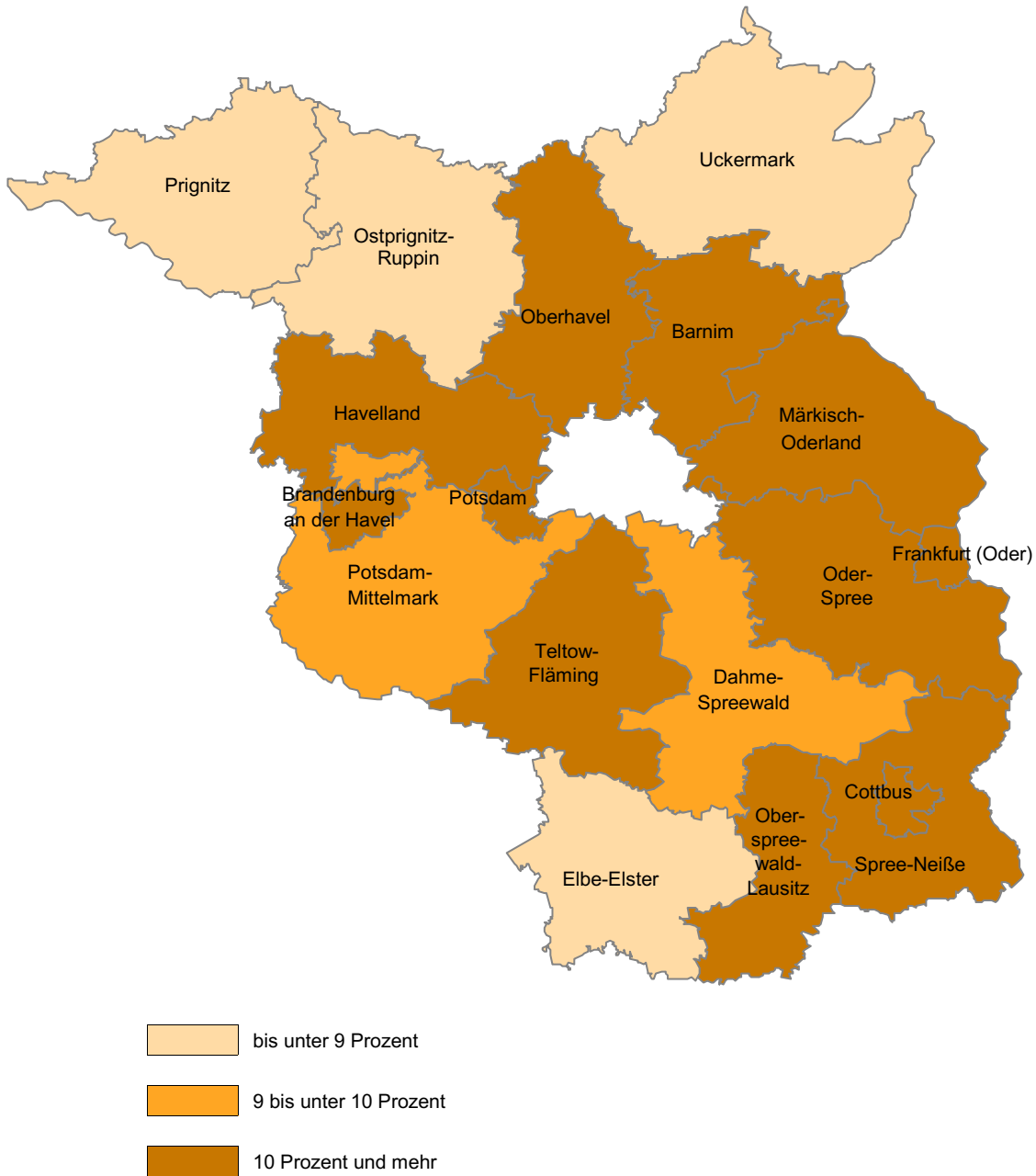
4 Anteil der Fläche für Wald an der Bodenfläche der Verwaltungsbezirke am 31.12.2022



5 Anteil der Fläche für Gewässer an der Bodenfläche der Verwaltungsbezirke am 31.12.2022



6 Anteil der Siedlungs- und Verkehrsfläche¹ an der Bodenfläche der Verwaltungsbezirke am 31.12.2022



¹ Die hier nachgewiesene "Siedlungs- und Verkehrsfläche" dient der Berechnung des Nachhaltigkeitsindikators "Anstieg der Siedlungs- und Verkehrsfläche".

1 Bodenfläche in Brandenburg am 31.12.2022 nach Nutzungsart und regionaler Gliederung (1.1)

Schlüsselnummer	Kreisfreie Stadt Landkreis Gemeinde	Bodenfläche insgesamt	Davon			
			Siedlung	Verkehr	Vegetation	Gewässer
			(10000)	(20000)	(30000)	(40000)
Hektar						
12051000	Brandenburg an der Havel.....	22 972	3 927	1 094	14 200	3 750
12052000	Cottbus.....	16 562	3 805	1 307	10 638	811
12053000	Frankfurt (Oder).....	14 785	2 463	992	10 806	524
12054000	Potsdam.....	18 824	4 577	1 417	10 778	2 052
12060000	Barnim.....	147 959	11 020	5 742	124 089	7 108
12060005	Ahrensfelde.....	5 791	982	310	4 412	87
12060012	Althüttendorf.....	1 879	66	103	1 628	82
12060020	Bernau bei Berlin.....	10 419	1 512	603	8 231	72
12060024	Biesenthal.....	6 092	406	214	5 191	281
12060034	Breydin.....	3 532	75	77	3 363	17
12060036	Britz.....	1 550	144	83	1 311	13
12060045	Chorin.....	12 206	272	324	10 074	1 536
12060052	Eberswalde.....	9 362	1 626	569	6 850	317
12060068	Friedrichswalde.....	4 508	72	119	3 949	368
12060092	Hohenfinow.....	2 184	52	67	2 044	22
12060100	Joachimsthal.....	12 168	300	277	9 825	1 765
12060128	Liepe.....	1 085	56	32	898	98
12060149	Lunow-Stolzenhagen.....	3 391	191	80	2 851	269
12060154	Marienwerder.....	4 032	218	137	3 496	181
12060161	Melchow.....	1 659	64	43	1 533	19
12060172	Niederfinow.....	1 329	56	59	1 127	88
12060176	Oderberg.....	3 612	138	106	3 164	204
12060181	Panketal.....	2 586	869	278	1 423	17
12060185	Parsteinsee.....	1 706	54	37	1 583	32
12060192	Rüditz.....	1 392	122	60	1 200	10
12060198	Schorfheide.....	23 818	1 076	784	21 278	679
12060250	Sydower Fließ.....	3 239	106	71	3 057	5
12060269	Wandlitz.....	16 283	1 439	708	13 381	755
12060280	Werneuchen.....	11 702	1 032	539	9 970	161
12060296	Ziethen.....	2 436	90	65	2 251	30
12061000	Dahme-Spreewald	227 449	15 028	9 540	194 178	8 703
12061005	Alt Zauche-Wußwerk.....	3 331	87	53	3 106	86
12061017	Bersteland.....	2 952	111	122	2 691	28
12061020	Bestensee.....	3 805	534	176	2 571	524
12061061	Byhleguhre-Byhlen.....	3 580	86	129	3 164	201
12061097	Drahnsdorf.....	2 693	82	95	2 493	22
12061112	Eichwalde.....	279	208	59	8	5
12061164	Golßen.....	6 368	295	239	5 674	159
12061192	Groß Köris.....	6 902	314	209	5 889	489
12061216	Halbe.....	7 802	322	239	7 138	104
12061217	Heidensee.....	13 567	909	410	11 038	1 209
12061219	Heideblick.....	16 657	676	522	15 339	120
12061224	Jamlitz.....	4 343	75	117	4 027	124
12061244	Kasel-Golzig.....	3 435	108	109	3 195	23
12061260	Königs Wusterhausen.....	9 604	1 964	639	6 166	836
12061265	Krausnick-Groß Wasserburg.....	5 479	81	121	5 192	86
12061308	Lieberose.....	7 303	179	176	6 874	74
12061316	Lübben (Spreewald).....	12 085	756	451	10 539	338
12061320	Luckau.....	20 744	2 958	661	16 819	306
12061328	Märkisch Buchholz.....	2 486	94	68	2 057	267
12061329	Märkische Heide.....	21 155	654	644	19 163	694
12061332	Mittenwalde.....	9 913	972	491	8 111	340
12061344	Münchehofe.....	6 232	77	148	5 959	48
12061352	Neu Zauche.....	3 904	127	111	3 576	89

1 Bodenfläche in Brandenburg am 31.12.2022 nach Nutzungsart und regionaler Gliederung (1.1)

Schlüsselnummer	Kreisfreie Stadt Landkreis Gemeinde	Bodenfläche insgesamt	Davon			
			Siedlung	Verkehr	Vegetation	Gewässer
			(10000)	(20000)	(30000)	(40000)
Hektar						
12061405	Rietzneuendorf-Staakow.....	2 811	74	126	2 589	22
12061428	Schleipzig.....	3 065	63	71	2 727	204
12061433	Schönefeld.....	8 162	856	2 017	5 234	55
12061435	Schönwald.....	4 494	128	195	4 146	25
12061444	Schulzendorf.....	910	381	91	426	11
12061448	Schwerin.....	671	83	38	423	127
12061450	Schwielochsee.....	13 141	334	285	11 227	1 295
12061470	Spreewaldheide.....	3 616	75	82	3 398	60
12061471	Steinreich.....	4 196	77	113	4 000	6
12061476	Straupitz.....	2 171	91	76	1 942	61
12061492	Teupitz.....	4 815	270	127	3 978	440
12061510	Unterspreewald.....	2 602	96	84	2 356	66
12061540	Wildau.....	911	381	129	375	26
12061572	Zeuthen.....	1 268	450	117	568	134
12062000	Elbe-Elster	189 918	11 953	6 748	167 824	3 393
12062024	Bad Liebenwerda.....	13 888	895	534	12 046	413
12062088	Crinitz.....	2 195	152	92	1 941	10
12062092	Doberlug-Kirchhain.....	15 036	848	485	13 521	182
12062124	Elsterwerda.....	4 058	587	230	3 172	68
12062128	Falkenberg/Elster.....	8 216	519	392	7 168	137
12062134	Fichtwald.....	3 176	122	80	2 946	28
12062140	Finstervalde.....	7 752	1 058	353	6 104	237
12062177	Gorden-Staupitz.....	2 851	75	79	2 622	76
12062196	Gröden.....	2 214	142	84	1 931	57
12062208	Großthiemig.....	2 010	121	62	1 782	44
12062219	Heideland.....	3 174	65	71	2 992	45
12062224	Herzberg (Elster).....	14 901	748	512	13 381	261
12062232	Hirschfeld.....	2 046	97	72	1 819	58
12062237	Hohenbucko.....	4 304	104	93	4 096	11
12062240	Hohenleipisch.....	3 506	166	120	3 079	141
12062282	Kremitzau.....	2 359	98	78	2 150	32
12062289	Lebusa.....	3 379	105	80	3 141	53
12062293	Lichterfeld-Schacksdorf.....	4 026	1 143	115	2 761	8
12062333	Massen-Niederlausitz.....	7 608	318	287	6 964	39
12062336	Merzdorf.....	1 278	50	35	1 173	20
12062341	Mühlberg/Elbe.....	8 920	1 145	269	7 344	163
12062372	Plessa.....	5 274	305	182	4 607	181
12062410	Röderland.....	4 620	494	165	3 881	81
12062417	Rückersdorf.....	2 471	170	81	2 152	67
12062425	Sallgast.....	4 223	324	141	3 702	56
12062440	Schilda.....	869	38	21	805	6
12062445	Schlieben.....	7 865	253	206	7 332	74
12062453	Schönborn.....	3 883	211	107	3 437	129
12062461	Schönwalde.....	15 616	459	706	14 306	145
12062464	Schraden.....	1 649	48	66	1 510	26
12062469	Sonnenwalde.....	11 929	421	386	10 945	177
12062492	Tröbitz.....	1 059	88	44	837	90
12062500	Uebigau-Wahrenbrück.....	13 561	584	518	12 179	280
12063000	Havelland	172 731	12 183	6 744	148 538	5 266
12063036	Brieselang.....	4 426	758	319	3 242	107
12063056	Dallgow-Döberitz.....	6 654	565	253	5 811	24
12063080	Falkensee.....	4 334	1 714	425	2 095	99
12063088	Friesack.....	8 403	282	258	7 761	103
12063094	Gollenberg.....	3 051	82	134	2 802	34

1 Bodenfläche in Brandenburg am 31.12.2022 nach Nutzungsart und regionaler Gliederung (1.1)

Schlüsselnummer	Kreisfreie Stadt Landkreis Gemeinde	Bodenfläche insgesamt	Davon			
			Siedlung	Verkehr	Vegetation	Gewässer
			(10000)	(20000)	(30000)	(40000)
Hektar						
12063112	Großderschau.....	2 015	92	52	1 810	60
12063134	Havelaue.....	7 481	175	153	6 316	838
12063142	Wiesenaue.....	4 693	175	139	4 328	52
12063148	Ketzin/Havel.....	9 364	920	258	7 183	1 003
12063161	Kleßen-Görne.....	4 218	63	91	3 905	159
12063165	Kotzen.....	4 287	118	124	3 944	101
12063186	Märkisch Luch.....	7 153	217	233	6 606	98
12063189	Milower Land.....	16 133	618	541	14 552	422
12063202	Mühlenberge.....	3 962	121	111	3 674	57
12063208	Nauen.....	26 814	1 549	1 033	23 885	347
12063212	Nennhausen.....	8 969	296	297	8 254	122
12063228	Paulinenaue.....	3 159	183	123	2 816	38
12063240	Pessin.....	2 040	79	51	1 882	27
12063244	Premnitz.....	4 627	617	241	3 636	133
12063252	Rathenow.....	11 310	1 389	523	8 984	414
12063256	Retzow.....	1 484	51	35	1 387	10
12063260	Rhinow.....	3 166	173	106	2 840	48
12063273	Schönwalde-Glien.....	9 735	764	416	8 398	157
12063274	Seeblick.....	4 841	134	128	4 007	572
12063293	Stechow-Ferchesar.....	5 122	179	176	4 626	142
12063357	Wustermark.....	5 288	868	525	3 794	101
12064000	Märkisch-Oderland	215 865	17 383	7 422	185 375	5 685
12064009	Alt Tucheband.....	3 068	157	89	2 788	34
12064029	Altlandsberg.....	10 660	911	340	9 319	89
12064044	Bad Freienwalde (Oder).....	13 111	1 100	450	11 073	489
12064053	Beiersdorf-Freudenberg.....	2 535	83	54	2 394	3
12064057	Bleyen-Genschmar.....	2 968	106	53	2 570	239
12064061	Bliesdorf.....	3 497	193	109	3 153	42
12064084	Buckow (Märkische Schweiz).....	1 442	150	61	1 039	192
12064125	Falkenberg.....	5 960	245	155	5 461	98
12064128	Falkenhagen (Mark).....	2 723	172	76	2 311	164
12064130	Fichtenhöhe.....	2 291	62	53	2 152	24
12064136	Fredersdorf-Vogelsdorf.....	1 642	759	214	651	18
12064153	Garzau-Garzin.....	2 610	107	67	2 388	49
12064172	Golzow.....	1 729	126	58	1 529	16
12064190	Gusow-Platkow.....	3 805	229	103	3 365	108
12064205	Heckelberg-Brunow.....	3 577	120	62	3 379	17
12064222	Höhenland.....	5 395	140	119	5 094	42
12064227	Hoppegarten.....	3 198	1 028	254	1 861	55
12064266	Küstriner Vorland.....	4 652	373	159	3 918	203
12064268	Lebus.....	5 442	349	178	4 728	187
12064274	Letschin.....	14 221	769	319	12 643	490
12064288	Lietzen.....	2 926	84	74	2 611	157
12064290	Lindendorf.....	4 014	187	106	3 670	51
12064303	Märkische Höhe.....	3 426	109	68	3 178	71
12064317	Müncheberg.....	15 229	949	533	13 426	321
12064336	Neuenhagen bei Berlin.....	1 961	931	252	769	9
12064340	Neuhardenberg.....	7 813	549	324	6 499	440
12064349	Neulewin.....	4 100	191	84	3 705	120
12064365	Neutrebbin.....	3 676	326	102	3 213	35
12064370	Oberbarnim.....	5 272	227	145	4 864	36
12064371	Oderaue.....	6 591	295	157	5 903	236
12064380	Petershagen/Eggersdorf.....	1 763	802	175	774	13
12064388	Podelizg.....	2 523	130	66	2 309	18
12064393	Prötzel.....	8 609	205	194	8 106	105

1 Bodenfläche in Brandenburg am 31.12.2022 nach Nutzungsart und regionaler Gliederung (1.1)

Schlüsselnummer	Kreisfreie Stadt Landkreis Gemeinde	Bodenfläche insgesamt	Davon			
			Siedlung	Verkehr	Vegetation	Gewässer
			(10000)	(20000)	(30000)	(40000)
Hektar						
12064408	Rehfelde.....	4 651	455	181	3 981	33
12064417	Reichenow-Möglin.....	2 282	98	61	2 090	32
12064420	Reitwein.....	2 390	74	58	2 137	120
12064428	Rüdersdorf bei Berlin.....	7 039	1 533	376	4 724	406
12064448	Seelow.....	4 273	485	214	3 519	55
12064472	Strausberg.....	6 795	1 071	454	4 908	361
12064480	Treplin.....	1 135	48	39	1 044	4
12064482	Vierlinden.....	6 974	277	237	6 348	112
12064484	Waldsieversdorf.....	1 557	134	61	1 243	119
12064512	Wriezen.....	9 514	746	337	8 355	77
12064538	Zechin.....	2 785	135	55	2 564	31
12064539	Zeschdorf.....	4 044	163	98	3 621	161
12065000	Oberhavel	180 819	12 827	6 511	154 886	6 596
12065036	Birkenwerder.....	1 812	364	139	1 287	21
12065084	Fürstenberg/Havel.....	21 385	620	528	18 706	1 531
12065096	Glienicke/Nordbahn.....	461	299	70	87	4
12065100	Gransee.....	12 168	545	363	10 753	507
12065117	Großwoltersdorf.....	5 266	127	140	4 948	51
12065136	Hennigsdorf.....	3 148	800	229	1 921	198
12065144	Hohen Neuendorf.....	4 856	1 031	437	3 334	54
12065165	Kremmen.....	20 954	734	561	19 308	352
12065180	Leegebruch.....	645	205	51	379	10
12065193	Liebenwalde.....	14 214	535	307	12 883	490
12065198	Löwenberger Land.....	24 543	937	717	22 395	494
12065225	Mühlenbecker Land.....	5 265	866	321	3 927	152
12065251	Oberkrämer.....	10 362	958	476	8 743	185
12065256	Oranienburg.....	16 369	2 707	878	12 366	419
12065276	Schönermark.....	1 191	44	31	1 100	15
12065301	Sonnenberg.....	5 057	111	115	4 652	179
12065310	Stechlin.....	8 473	194	220	7 201	858
12065332	Velten.....	2 342	695	229	1 360	58
12065356	Zehdenick.....	22 306	1 056	698	19 535	1 017
12066000	Oberspreewald-Lausitz	122 348	12 393	5 240	96 876	7 838
12066008	Altdöbern.....	6 154	277	160	4 783	934
12066041	Bronkow.....	3 854	86	182	3 554	32
12066052	Calau.....	16 349	982	617	14 305	446
12066064	Frauendorf.....	2 083	72	50	1 920	40
12066104	Großkmehlen.....	1 388	104	58	1 202	25
12066112	Großräschen.....	8 186	885	383	6 448	470
12066116	Grünewald.....	1 345	33	37	1 259	17
12066120	Guteborn.....	1 669	56	48	1 497	68
12066124	Hermsdorf.....	3 303	81	86	3 020	116
12066132	Hohenbocka.....	1 560	210	58	1 257	36
12066168	Kroppen.....	1 525	67	56	1 312	91
12066176	Lauchhammer.....	8 930	1 623	356	6 563	388
12066188	Lindenau.....	1 117	73	43	961	39
12066196	Lübbenau/Spreewald.....	13 951	1 553	586	11 096	715
12066202	Luckaitztal.....	4 191	141	225	3 721	104
12066226	Neu-Seeland.....	3 799	300	247	3 226	26
12066228	Neupetershain.....	1 880	121	83	1 673	4
12066240	Ortrand.....	736	128	52	544	12
12066272	Ruhland.....	3 722	231	222	3 214	56
12066285	Schipkau.....	6 894	2 038	345	4 342	169
12066292	Schwarzbach.....	1 584	63	50	1 446	25

1 Bodenfläche in Brandenburg am 31.12.2022 nach Nutzungsart und regionaler Gliederung (1.1)

Schlüsselnummer	Kreisfreie Stadt Landkreis Gemeinde	Bodenfläche insgesamt	Davon			
			Siedlung	Verkehr	Vegetation	Gewässer
			(10000)	(20000)	(30000)	(40000)
Hektar						
12066296	Schwarzheide.....	3 344	655	187	2 315	186
12066304	Senftenberg.....	12 756	1 742	624	7 369	3 021
12066316	Tettau.....	884	56	24	793	12
12066320	Vetschau/Spreewald.....	11 142	817	461	9 057	807
12067000	Oder-Spree	225 676	15 086	7 746	194 429	8 415
12067024	Bad Saarow.....	5 036	654	200	2 912	1 271
12067036	Beeskow.....	7 790	795	338	6 481	176
12067040	Berkenbrück.....	1 785	81	83	1 470	151
12067072	Briesen (Mark).....	11 167	329	334	10 238	266
12067076	Brieskow-Finkenheerd.....	1 361	184	72	1 005	100
12067112	Diensdorf-Radlow.....	935	58	29	847	1
12067120	Eisenhüttenstadt.....	6 348	2 015	426	3 423	484
12067124	Erkner.....	1 653	387	148	983	134
12067137	Friedland.....	17 414	487	429	15 905	594
12067144	Fürstenwalde/Spree.....	7 068	1 510	473	4 936	149
12067173	Gosen-Neu Zittau.....	1 526	248	60	1 184	34
12067180	Groß Lindow.....	1 539	141	72	1 259	67
12067201	Grünheide (Mark).....	12 690	1 012	381	10 853	443
12067205	Grunow-Dammendorf.....	4 513	67	118	4 290	38
12067237	Jacobsdorf.....	5 058	228	201	4 604	25
12067288	Langewahl.....	1 344	60	49	1 213	23
12067292	Lawitz.....	607	65	25	513	4
12067324	Mixdorf.....	1 322	60	50	1 209	3
12067336	Müllrose.....	6 923	341	229	6 138	215
12067338	Neißemünde.....	4 228	179	151	3 788	111
12067357	Neuzelle.....	13 593	481	436	12 501	175
12067397	Ragow-Merz.....	4 375	63	104	4 189	20
12067408	Rauen.....	2 159	154	78	1 926	1
12067413	Reichenwalde.....	2 631	217	69	2 308	37
12067426	Rietz-Neuendorf.....	18 481	648	458	17 151	225
12067438	Schlaubetal.....	5 256	187	130	4 784	154
12067440	Schöneiche bei Berlin.....	1 673	569	143	950	11
12067458	Siehdichum.....	7 362	169	352	6 751	91
12067469	Spreenhagen.....	13 703	510	435	12 478	280
12067473	Steinhöfel.....	16 046	640	411	14 819	176
12067481	Storkow (Mark).....	18 072	1 055	501	14 618	1 899
12067493	Tauche.....	12 160	575	320	10 644	621
12067508	Vogelsang.....	586	69	27	483	7
12067520	Wendisch Rietz.....	2 507	176	122	2 099	110
12067528	Wiesenu.....	2 975	170	126	2 515	164
12067544	Woltersdorf.....	912	378	94	386	55
12067552	Ziltendorf.....	2 877	126	73	2 579	100
12068000	Ostprignitz-Ruppin	252 646	9 741	7 406	227 294	8 205
12068052	Breddin.....	4 498	120	119	4 224	35
12068072	Dabergotz.....	1 266	51	63	1 136	16
12068109	Dreetz.....	6 475	197	191	5 874	213
12068117	Fehrbellin.....	27 045	987	707	24 246	1 105
12068181	Heiligengrabe.....	20 763	750	642	19 148	224
12068188	Herzberg (Mark).....	1 873	90	64	1 685	35
12068264	Kyritz.....	15 738	809	537	13 709	683
12068280	Lindow (Mark).....	6 547	408	202	5 369	568
12068306	Märkisch Linden.....	4 420	168	154	4 064	34
12068320	Neuruppin.....	30 520	1 684	939	26 251	1 646
12068324	Neustadt (Dosse).....	7 587	416	283	6 761	128

1 Bodenfläche in Brandenburg am 31.12.2022 nach Nutzungsart und regionaler Gliederung (1.1)

Schlüsselnummer	Kreisfreie Stadt Landkreis Gemeinde	Bodenfläche insgesamt	Davon			
			Siedlung	Verkehr	Vegetation	Gewässer
			(10000)	(20000)	(30000)	(40000)
Hektar						
12068353	Rheinsberg.....	32 814	982	787	28 885	2 159
12068372	Rüthnick.....	1 769	67	51	1 626	25
12068409	Sieversdorf-Hohenofen.....	2 002	72	63	1 828	38
12068413	Storbeck-Frankendorf.....	4 269	53	80	4 124	13
12068417	Stüdenitz-Schönermark.....	2 439	75	73	2 276	15
12068425	Temnitzquell.....	6 575	111	216	6 169	80
12068426	Temnitztal.....	5 248	150	120	4 885	94
12068437	Vielitzsee.....	2 218	91	62	1 913	153
12068452	Walsleben.....	3 191	90	128	2 948	24
12068468	Wittstock/Dosse.....	42 023	1 555	1 324	38 685	459
12068477	Wusterhausen/Dosse.....	19 634	686	496	18 050	403
12068501	Zernitz-Lohm.....	3 731	128	107	3 438	57
12069000	Potsdam-Mittelmark	259 203	14 608	9 926	227 731	6 938
12069017	Beelitz.....	18 130	931	752	16 244	203
12069018	Beetzsee.....	2 128	241	71	1 729	87
12069019	Beetzseeheide.....	3 760	133	90	3 446	92
12069020	Bad Belzig.....	23 609	835	755	21 913	105
12069028	Bensdorf.....	3 434	103	126	3 132	74
12069052	Borkheide.....	676	200	64	413	-
12069056	Borkwalde.....	489	144	43	301	-
12069076	Brück.....	8 619	409	257	7 866	87
12069089	Buckautal.....	3 932	86	119	3 710	18
12069216	Golzow.....	4 024	118	159	3 715	33
12069224	Görzke.....	7 558	129	165	7 257	7
12069232	Gräben.....	4 062	59	113	3 870	19
12069249	Groß Kreutz (Havel).....	9 937	791	315	8 307	524
12069270	Havelsee.....	8 197	427	238	6 937	595
12069304	Kleinmachnow.....	1 191	591	179	387	34
12069306	Kloster Lehnin.....	20 092	1 053	731	17 261	1 048
12069345	Linthe.....	2 979	247	127	2 584	21
12069397	Michendorf.....	6 869	787	437	5 576	69
12069402	Mühlenfließ.....	5 872	162	197	5 490	23
12069448	Niemegk.....	4 511	254	170	4 066	21
12069454	Nuthetal.....	4 803	418	350	3 962	72
12069460	Päwesin.....	2 365	91	76	2 070	128
12069470	Planebruch.....	6 539	97	170	6 225	47
12069474	Planetal.....	4 276	148	134	3 950	44
12069485	Rabenstein/Fläming.....	7 918	126	271	7 510	12
12069537	Rosenau.....	4 974	130	128	4 665	51
12069541	Roskow.....	3 926	141	104	3 478	204
12069590	Schwielowsee.....	5 829	632	331	3 967	900
12069596	Seddiner See.....	2 398	236	192	1 705	265
12069604	Stahnsdorf.....	4 947	921	383	3 572	71
12069616	Teltow.....	2 160	765	235	1 127	32
12069632	Treuenbrietzen.....	21 243	725	607	19 796	115
12069648	Wenzlow.....	2 054	58	89	1 893	14
12069656	Werder (Havel).....	11 712	1 324	539	8 160	1 690
12069665	Wiesenburg/Mark.....	22 019	608	673	20 711	27
12069680	Wollin.....	2 800	86	96	2 597	21
12069688	Wusterwitz.....	2 378	179	119	1 943	137
12069696	Ziesar.....	6 796	226	322	6 199	48
12070000	Prignitz	213 858	9 379	6 739	193 551	4 189
12070008	Bad Wilsnack.....	7 938	280	280	7 263	115
12070028	Berge.....	2 661	139	71	2 430	21

1 Bodenfläche in Brandenburg am 31.12.2022 nach Nutzungsart und regionaler Gliederung (1.1)

Schlüsselnummer	Kreisfreie Stadt Landkreis Gemeinde	Bodenfläche insgesamt	Davon			
			Siedlung	Verkehr	Vegetation	Gewässer
			(10000)	(20000)	(30000)	(40000)
Hektar						
12070052	Breese.....	2 376	118	119	2 115	23
12070060	Cumlosen.....	2 218	87	72	1 856	202
12070096	Gerdshagen.....	2 299	138	93	2 050	18
12070125	Groß Pankow (Prignitz).....	25 078	780	733	23 357	209
12070145	Gülitz-Reetz.....	2 433	94	73	2 243	22
12070149	Gumtow.....	21 315	683	509	19 899	224
12070153	Halenbeck-Rohlsdorf.....	3 991	100	102	3 715	73
12070173	Karstädt.....	25 353	1 056	786	23 230	281
12070222	Kümmernitztal.....	2 038	84	57	1 855	41
12070236	Lanz.....	6 035	113	175	5 569	178
12070241	Legde/Quitze.....	4 182	101	128	3 767	187
12070244	Lenzen (Elbe).....	9 620	279	282	8 500	561
12070246	Lenzerwische.....	4 207	136	78	3 495	499
12070266	Marienfließ.....	7 770	304	205	7 217	43
12070280	Meyenburg.....	5 071	242	155	4 656	18
12070296	Perleberg.....	13 869	1 059	559	12 116	136
12070300	Pirow.....	3 781	82	82	3 578	38
12070302	Plattenburg.....	20 201	655	589	18 707	250
12070316	Pritzwalk.....	16 732	1 173	674	14 795	90
12070325	Putlitz.....	11 968	389	351	11 102	125
12070348	Rühstädt.....	2 915	91	65	2 398	360
12070393	Triglitz.....	3 182	122	95	2 935	30
12070416	Weisen.....	1 563	110	94	1 342	17
12070424	Wittenberge.....	5 063	962	310	3 361	430
12071000	Spree-Neiße	165 699	15 409	6 383	139 072	4 835
12071028	Briesen.....	913	69	34	796	14
12071032	Burg (Spreewald).....	3 526	527	133	2 744	122
12071041	Dissen-Striesow.....	1 998	102	85	1 767	44
12071044	Döbern.....	1 579	261	67	1 190	61
12071052	Drachhausen.....	3 840	104	78	3 633	25
12071057	Drebkau.....	14 390	1 107	455	12 535	293
12071060	Drehnow.....	1 097	47	30	1 001	19
12071074	Felixsee.....	3 552	200	108	3 163	82
12071076	Forst (Lausitz).....	11 069	1 086	534	9 080	370
12071153	Groß Schacksdorf-Simmersdorf.....	2 517	119	94	2 191	112
12071160	Guben.....	4 399	869	350	3 084	96
12071164	Guhrow.....	668	42	31	586	9
12071176	Heinersbrück.....	2 398	119	77	2 184	18
12071189	Jämlitz-Klein Döbren.....	2 872	61	70	2 730	11
12071193	Jänschwalde.....	8 237	1 352	341	6 473	70
12071244	Kolkwitz.....	10 468	833	548	8 791	295
12071294	Neiße-Malxetal.....	8 257	578	196	7 375	107
12071301	Neuhausen/Spree.....	13 423	658	681	11 421	663
12071304	Peitz.....	1 349	262	101	941	46
12071337	Schenkendöbern.....	21 504	796	545	19 780	383
12071341	Schmogrow-Fehrow.....	3 041	83	79	2 822	57
12071372	Spremberg.....	20 232	3 150	956	15 647	479
12071384	Tauer.....	4 222	89	85	4 001	46
12071386	Teichland.....	3 517	386	177	1 889	1 065
12071392	Tschernitz.....	1 326	176	47	1 055	48
12071401	Turnow-Preilack.....	3 802	178	121	3 489	15
12071408	Welzow.....	3 957	1 821	121	1 982	33
12071412	Werben.....	2 501	122	78	2 253	48
12071414	Wiesengrund.....	5 044	211	161	4 468	205

1 Bodenfläche in Brandenburg am 31.12.2022 nach Nutzungsart und regionaler Gliederung (1.1)

Schlüsselnummer	Kreisfreie Stadt Landkreis Gemeinde	Bodenfläche insgesamt	Davon			
			Siedlung	Verkehr	Vegetation	Gewässer
			(10000)	(20000)	(30000)	(40000)
Hektar						
12072000	Teltow-Fläming	210 422	13 932	7 628	185 431	3 431
12072002	Am Mellensee	10 468	859	315	8 862	432
12072014	Baruth/Mark	23 383	931	632	21 719	103
12072017	Blankenfelde-Mahlow	5 517	1 448	483	3 550	37
12072053	Dahme/Mark	16 257	465	448	15 300	45
12072055	Dahmetal	4 156	90	109	3 939	19
12072120	Großbeeren	5 189	620	436	4 063	70
12072157	Ihlow	4 769	101	112	4 526	30
12072169	Jüterbog	17 648	1 011	533	16 025	78
12072232	Luckenwalde	4 661	910	319	3 382	50
12072240	Ludwigsfelde	10 998	1 373	665	8 661	300
12072297	Niedergörsdorf	20 577	776	675	19 084	42
12072298	Niederer Fläming	18 613	442	501	17 591	79
12072312	Nuthe-Urstromtal	34 130	706	948	32 105	371
12072340	Rangsdorf	3 379	699	180	2 147	353
12072426	Trebbin	12 636	753	649	10 587	647
12072477	Zossen	18 039	2 750	623	13 890	777
12073000	Uckermark	307 702	12 596	8 105	272 435	14 567
12073008	Angermünde	32 423	1 218	954	28 721	1 531
12073069	Boitzenburger Land	21 738	604	528	19 185	1 422
12073085	Brüssow	10 181	292	236	9 425	228
12073093	Carmzow-Wallmow	3 206	74	60	2 968	105
12073097	Casekow	9 426	300	225	8 846	56
12073157	Flieth-Stegelitz	4 691	100	109	4 204	278
12073189	Gartz (Oder)	6 188	219	173	5 532	265
12073201	Gerswalde	9 706	275	174	8 947	310
12073216	Göritz	2 555	98	57	2 367	33
12073225	Gramzow	6 620	226	175	6 058	161
12073261	Grünow	3 492	125	120	3 181	66
12073309	Hohenselchow-Groß Pinnow	4 150	133	140	3 853	23
12073384	Lychen	11 198	330	239	9 584	1 045
12073393	Mescherin	3 104	127	86	2 801	89
12073396	Milmersdorf	6 356	254	156	5 602	343
12073404	Mittenwalde	2 307	71	44	2 136	56
12073429	Nordwestuckermark	25 432	702	522	22 963	1 246
12073430	Oberuckersee	8 496	247	261	6 894	1 094
12073440	Pinnow	1 294	235	64	981	14
12073452	Prenzlau	14 297	1 163	497	11 300	1 337
12073458	Randowtal	6 419	162	151	5 965	142
12073490	Schenkenberg	3 016	100	81	2 775	59
12073520	Schönfeld	2 926	104	109	2 657	56
12073532	Schwedt/Oder	36 074	2 887	1 266	30 203	1 718
12073565	Tantow	3 547	99	97	3 319	31
12073569	Temmen-Ringenwalde	6 331	146	120	5 699	365
12073572	Templin	37 959	1 572	867	33 453	2 067
12073578	Uckerfelde	4 627	138	153	4 254	82
12073579	Uckerland	16 722	493	364	15 557	307
12073645	Zichow	3 222	102	78	3 006	35
12000000	Land Brandenburg	2 965 438	198 310	106 690	2 558 131	102 307

2 Anteile der Nutzungsarten an der Bodenfläche in Brandenburg am 31.12.2022 nach regionaler Gliederung (1.2)

Schlüsselnummer	Kreisfreie Stadt Landkreis Gemeinde	Bodenfläche insgesamt	Davon			
			Siedlung	Verkehr	Vegetation	Gewässer
			(10000)	(20000)	(30000)	(40000)
		Hektar	Prozent			
12051000	Brandenburg an der Havel.....	22 972	17,1	4,8	61,8	16,3
12052000	Cottbus.....	16 562	23,0	7,9	64,2	4,9
12053000	Frankfurt (Oder).....	14 785	16,7	6,7	73,1	3,5
12054000	Potsdam.....	18 824	24,3	7,5	57,3	10,9
12060000	Barnim.....	147 959	7,4	3,9	83,9	4,8
12060005	Ahrensfelde.....	5 791	17,0	5,4	76,2	1,5
12060012	Althüttendorf.....	1 879	3,5	5,5	86,7	4,4
12060020	Bernau bei Berlin.....	10 419	14,5	5,8	79,0	0,7
12060024	Biesenthal.....	6 092	6,7	3,5	85,2	4,6
12060034	Breydin.....	3 532	2,1	2,2	95,2	0,5
12060036	Britz.....	1 550	9,3	5,3	84,6	0,8
12060045	Chorin.....	12 206	2,2	2,7	82,5	12,6
12060052	Eberswalde.....	9 362	17,4	6,1	73,2	3,4
12060068	Friedrichswalde.....	4 508	1,6	2,6	87,6	8,2
12060092	Hohenfinow.....	2 184	2,4	3,1	93,6	1,0
12060100	Joachimsthal.....	12 168	2,5	2,3	80,7	14,5
12060128	Liepe.....	1 085	5,2	3,0	82,8	9,0
12060149	Lunow-Stolzenhagen.....	3 391	5,6	2,3	84,1	7,9
12060154	Marienwerder.....	4 032	5,4	3,4	86,7	4,5
12060161	Melchow.....	1 659	3,9	2,6	92,4	1,1
12060172	Niederfinow.....	1 329	4,2	4,4	84,8	6,6
12060176	Oderberg.....	3 612	3,8	2,9	87,6	5,6
12060181	Panketal.....	2 586	33,6	10,7	55,0	0,6
12060185	Parsteinsee.....	1 706	3,2	2,2	92,8	1,9
12060192	Rüditz.....	1 392	8,8	4,3	86,2	0,7
12060198	Schorfheide.....	23 818	4,5	3,3	89,3	2,9
12060250	Sydower Fließ.....	3 239	3,3	2,2	94,4	0,2
12060269	Wandlitz.....	16 283	8,8	4,3	82,2	4,6
12060280	Werneuchen.....	11 702	8,8	4,6	85,2	1,4
12060296	Ziethen.....	2 436	3,7	2,7	92,4	1,3
12061000	Dahme-Spreewald	227 449	6,6	4,2	85,4	3,8
12061005	Alt Zauche-Wußwerk.....	3 331	2,6	1,6	93,2	2,6
12061017	Bersteland.....	2 952	3,8	4,1	91,1	1,0
12061020	Bestensee.....	3 805	14,0	4,6	67,6	13,8
12061061	Byhleguhre-Byhlen.....	3 580	2,4	3,6	88,4	5,6
12061097	Drahnsdorf.....	2 693	3,1	3,5	92,6	0,8
12061112	Eichwalde.....	279	74,4	21,0	2,9	1,7
12061164	Golßen.....	6 368	4,6	3,8	89,1	2,5
12061192	Groß Köris.....	6 902	4,6	3,0	85,3	7,1
12061216	Halbe.....	7 802	4,1	3,1	91,5	1,3
12061217	Heidensee.....	13 567	6,7	3,0	81,4	8,9
12061219	Heideblick.....	16 657	4,1	3,1	92,1	0,7
12061224	Jamlitz.....	4 343	1,7	2,7	92,7	2,8
12061244	Kasel-Golzig.....	3 435	3,2	3,2	93,0	0,7
12061260	Königs Wusterhausen.....	9 604	20,5	6,6	64,2	8,7
12061265	Krausnick-Groß Wasserburg.....	5 479	1,5	2,2	94,7	1,6
12061308	Lieberose.....	7 303	2,4	2,4	94,1	1,0
12061316	Lübben (Spreewald).....	12 085	6,3	3,7	87,2	2,8
12061320	Luckau.....	20 744	14,3	3,2	81,1	1,5
12061328	Märkisch Buchholz.....	2 486	3,8	2,7	82,8	10,7
12061329	Märkische Heide.....	21 155	3,1	3,0	90,6	3,3
12061332	Mittenwalde.....	9 913	9,8	4,9	81,8	3,4
12061344	Münchehofe.....	6 232	1,2	2,4	95,6	0,8
12061352	Neu Zauche.....	3 904	3,3	2,8	91,6	2,3



2 Anteile der Nutzungsarten an der Bodenfläche in Brandenburg am 31.12.2022 nach regionaler Gliederung (1.2)

Schlüsselnummer	Kreisfreie Stadt Landkreis Gemeinde	Bodenfläche insgesamt	Davon			
			Siedlung	Verkehr	Vegetation	Gewässer
			(10000)	(20000)	(30000)	(40000)
		Hektar	Prozent			
12061405	Rietzneuendorf-Staakow.....	2 811	2,6	4,5	92,1	0,8
12061428	Schlepzig.....	3 065	2,1	2,3	89,0	6,7
12061433	Schönefeld.....	8 162	10,5	24,7	64,1	0,7
12061435	Schönwald.....	4 494	2,9	4,3	92,3	0,6
12061444	Schulzendorf.....	910	41,9	10,0	46,9	1,2
12061448	Schwerin.....	671	12,3	5,7	63,0	19,0
12061450	Schwielochsee.....	13 141	2,5	2,2	85,4	9,9
12061470	Spreewaldheide.....	3 616	2,1	2,3	94,0	1,7
12061471	Steinreich.....	4 196	1,8	2,7	95,3	0,1
12061476	Straupitz.....	2 171	4,2	3,5	89,5	2,8
12061492	Teupitz.....	4 815	5,6	2,6	82,6	9,1
12061510	Unterspreewald.....	2 602	3,7	3,2	90,6	2,5
12061540	Wildau.....	911	41,8	14,2	41,2	2,8
12061572	Zeuthen.....	1 268	35,5	9,2	44,8	10,5
12062000	Elbe-Elster	189 918	6,3	3,6	88,4	1,8
12062024	Bad Liebenwerda.....	13 888	6,4	3,8	86,7	3,0
12062088	Crinitz.....	2 195	6,9	4,2	88,4	0,4
12062092	Doberlug-Kirchhain.....	15 036	5,6	3,2	89,9	1,2
12062124	Elsterwerda.....	4 058	14,5	5,7	78,2	1,7
12062128	Falkenberg/Elster.....	8 216	6,3	4,8	87,2	1,7
12062134	Fichtwald.....	3 176	3,8	2,5	92,8	0,9
12062140	Finsterwalde.....	7 752	13,7	4,6	78,7	3,1
12062177	Gorden-Staupitz.....	2 851	2,6	2,8	91,9	2,7
12062196	Gröden.....	2 214	6,4	3,8	87,2	2,6
12062208	Großthiemig.....	2 010	6,0	3,1	88,7	2,2
12062219	Heideland.....	3 174	2,0	2,2	94,3	1,4
12062224	Herzberg (Elster).....	14 901	5,0	3,4	89,8	1,7
12062232	Hirschfeld.....	2 046	4,7	3,5	88,9	2,9
12062237	Hohenbucko.....	4 304	2,4	2,2	95,2	0,3
12062240	Hohenleipisch.....	3 506	4,7	3,4	87,8	4,0
12062282	Kremitzau.....	2 359	4,2	3,3	91,2	1,4
12062289	Lebusa.....	3 379	3,1	2,4	93,0	1,6
12062293	Lichterfeld-Schacksdorf.....	4 026	28,4	2,9	68,6	0,2
12062333	Massen-Niederlausitz.....	7 608	4,2	3,8	91,5	0,5
12062336	Merzdorf.....	1 278	3,9	2,7	91,8	1,6
12062341	Mühlberg/Elbe.....	8 920	12,8	3,0	82,3	1,8
12062372	Plessa.....	5 274	5,8	3,4	87,4	3,4
12062410	Röderland.....	4 620	10,7	3,6	84,0	1,7
12062417	Rückersdorf.....	2 471	6,9	3,3	87,1	2,7
12062425	Sallgast.....	4 223	7,7	3,3	87,7	1,3
12062440	Schilda.....	869	4,4	2,4	92,6	0,6
12062445	Schlieben.....	7 865	3,2	2,6	93,2	0,9
12062453	Schönborn.....	3 883	5,4	2,7	88,5	3,3
12062461	Schönwalde.....	15 616	2,9	4,5	91,6	0,9
12062464	Schraden.....	1 649	2,9	4,0	91,5	1,6
12062469	Sonnenwalde.....	11 929	3,5	3,2	91,8	1,5
12062492	Tröbitz.....	1 059	8,3	4,1	79,1	8,5
12062500	Uebigau-Wahrenbrück.....	13 561	4,3	3,8	89,8	2,1
12063000	Havelland	172 731	7,1	3,9	86,0	3,0
12063036	Brieselang.....	4 426	17,1	7,2	73,2	2,4
12063056	Dallgow-Döberitz.....	6 654	8,5	3,8	87,3	0,4
12063080	Falkensee.....	4 334	39,6	9,8	48,3	2,3
12063088	Friesack.....	8 403	3,4	3,1	92,4	1,2
12063094	Gollenberg.....	3 051	2,7	4,4	91,8	1,1

2 Anteile der Nutzungsarten an der Bodenfläche in Brandenburg am 31.12.2022 nach regionaler Gliederung (1.2)

Schlüsselnummer	Kreisfreie Stadt Landkreis Gemeinde	Bodenfläche insgesamt Hektar	Davon			
			Siedlung	Verkehr	Vegetation	Gewässer
			(10000)	(20000)	(30000)	(40000)
		Prozent				
12063112	Großderschau.....	2 015	4,6	2,6	89,9	3,0
12063134	Havelaue.....	7 481	2,3	2,0	84,4	11,2
12063142	Wiesenaue.....	4 693	3,7	3,0	92,2	1,1
12063148	Ketzin/Havel.....	9 364	9,8	2,8	76,7	10,7
12063161	Kleßen-Görne.....	4 218	1,5	2,1	92,6	3,8
12063165	Kotzen.....	4 287	2,7	2,9	92,0	2,4
12063186	Märkisch Luch.....	7 153	3,0	3,3	92,3	1,4
12063189	Milower Land.....	16 133	3,8	3,4	90,2	2,6
12063202	Mühlenberge.....	3 962	3,0	2,8	92,7	1,4
12063208	Nauen.....	26 814	5,8	3,9	89,1	1,3
12063212	Nennhausen.....	8 969	3,3	3,3	92,0	1,4
12063228	Paulinenaue.....	3 159	5,8	3,9	89,1	1,2
12063240	Pessin.....	2 040	3,9	2,5	92,3	1,3
12063244	Premnitz.....	4 627	13,3	5,2	78,6	2,9
12063252	Rathenow.....	11 310	12,3	4,6	79,4	3,7
12063256	Retzow.....	1 484	3,5	2,4	93,5	0,7
12063260	Rhinow.....	3 166	5,5	3,3	89,7	1,5
12063273	Schönwalde-Glien.....	9 735	7,9	4,3	86,3	1,6
12063274	Seeblick.....	4 841	2,8	2,6	82,8	11,8
12063293	Stechow-Ferchesar.....	5 122	3,5	3,4	90,3	2,8
12063357	Wustermark.....	5 288	16,4	9,9	71,7	1,9
12064000	Märkisch-Oderland	215 865	8,1	3,4	85,9	2,6
12064009	Alt Tucheband.....	3 068	5,1	2,9	90,9	1,1
12064029	Altlandsberg.....	10 660	8,6	3,2	87,4	0,8
12064044	Bad Freienwalde (Oder).....	13 111	8,4	3,4	84,5	3,7
12064053	Beiersdorf-Freudenberg.....	2 535	3,3	2,1	94,4	0,1
12064057	Bleyen-Genschmar.....	2 968	3,6	1,8	86,6	8,1
12064061	Bliesdorf.....	3 497	5,5	3,1	90,2	1,2
12064084	Buckow (Märkische Schweiz).....	1 442	10,4	4,2	72,0	13,3
12064125	Falkenberg.....	5 960	4,1	2,6	91,6	1,7
12064128	Falkenhagen (Mark).....	2 723	6,3	2,8	84,9	6,0
12064130	Fichtenhöhe.....	2 291	2,7	2,3	93,9	1,0
12064136	Fredersdorf-Vogelsdorf.....	1 642	46,2	13,0	39,7	1,1
12064153	Garzau-Garzin.....	2 610	4,1	2,6	91,5	1,9
12064172	Golzow.....	1 729	7,3	3,3	88,5	0,9
12064190	Gusow-Platkow.....	3 805	6,0	2,7	88,4	2,8
12064205	Heckelberg-Brunow.....	3 577	3,3	1,7	94,4	0,5
12064222	Höhenland.....	5 395	2,6	2,2	94,4	0,8
12064227	Hoppegarten.....	3 198	32,1	7,9	58,2	1,7
12064266	Küstriner Vorland.....	4 652	8,0	3,4	84,2	4,4
12064268	Lebus.....	5 442	6,4	3,3	86,9	3,4
12064274	Letschin.....	14 221	5,4	2,2	88,9	3,4
12064288	Lietzen.....	2 926	2,9	2,5	89,2	5,4
12064290	Lindendorf.....	4 014	4,7	2,6	91,4	1,3
12064303	Märkische Höhe.....	3 426	3,2	2,0	92,7	2,1
12064317	Müncheberg.....	15 229	6,2	3,5	88,2	2,1
12064336	Neuenhagen bei Berlin.....	1 961	47,5	12,8	39,2	0,5
12064340	Neuhardenberg.....	7 813	7,0	4,1	83,2	5,6
12064349	Neulewin.....	4 100	4,6	2,1	90,4	2,9
12064365	Neutrebbin.....	3 676	8,9	2,8	87,4	1,0
12064370	Oberbarnim.....	5 272	4,3	2,7	92,3	0,7
12064371	Oderaue.....	6 591	4,5	2,4	89,6	3,6
12064380	Petershagen/Eggersdorf.....	1 763	45,5	9,9	43,9	0,7
12064388	Podelzig.....	2 523	5,2	2,6	91,5	0,7
12064393	Prötzel.....	8 609	2,4	2,2	94,2	1,2

2 Anteile der Nutzungsarten an der Bodenfläche in Brandenburg am 31.12.2022 nach regionaler Gliederung (1.2)

Schlüsselnummer	Kreisfreie Stadt Landkreis Gemeinde	Bodenfläche insgesamt	Davon			
			Siedlung	Verkehr	Vegetation	Gewässer
			(10000)	(20000)	(30000)	(40000)
		Hektar	Prozent			
12064408	Rehfelde.....	4 651	9,8	3,9	85,6	0,7
12064417	Reichenow-Möglin.....	2 282	4,3	2,7	91,6	1,4
12064420	Reitwein.....	2 390	3,1	2,4	89,4	5,0
12064428	Rüdersdorf bei Berlin.....	7 039	21,8	5,3	67,1	5,8
12064448	Seelow.....	4 273	11,3	5,0	82,4	1,3
12064472	Strausberg.....	6 795	15,8	6,7	72,2	5,3
12064480	Treplin.....	1 135	4,2	3,4	92,0	0,4
12064482	Vierlinden.....	6 974	4,0	3,4	91,0	1,6
12064484	Waldsieversdorf.....	1 557	8,6	3,9	79,8	7,7
12064512	Wriezen.....	9 514	7,8	3,5	87,8	0,8
12064538	Zechin.....	2 785	4,9	2,0	92,1	1,1
12064539	Zeschdorf.....	4 044	4,0	2,4	89,5	4,0
12065000	Oberhavel	180 819	7,1	3,6	85,7	3,6
12065036	Birkenwerder.....	1 812	20,1	7,7	71,0	1,2
12065084	Fürstenberg/Havel.....	21 385	2,9	2,5	87,5	7,2
12065096	Glienicke/Nordbahn.....	461	65,0	15,3	18,9	0,8
12065100	Gransee.....	12 168	4,5	3,0	88,4	4,2
12065117	Großwoltersdorf.....	5 266	2,4	2,7	94,0	1,0
12065136	Hennigsdorf.....	3 148	25,4	7,3	61,0	6,3
12065144	Hohen Neuendorf.....	4 856	21,2	9,0	68,6	1,1
12065165	Kremmen.....	20 954	3,5	2,7	92,1	1,7
12065180	Leegebruch.....	645	31,7	7,9	58,8	1,5
12065193	Liebenwalde.....	14 214	3,8	2,2	90,6	3,4
12065198	Löwenberger Land.....	24 543	3,8	2,9	91,2	2,0
12065225	Mühlenbecker Land.....	5 265	16,4	6,1	74,6	2,9
12065251	Oberkrämer.....	10 362	9,2	4,6	84,4	1,8
12065256	Oranienburg.....	16 369	16,5	5,4	75,5	2,6
12065276	Schönermark.....	1 191	3,7	2,6	92,4	1,3
12065301	Sonnenberg.....	5 057	2,2	2,3	92,0	3,5
12065310	Stechlin.....	8 473	2,3	2,6	85,0	10,1
12065332	Velten.....	2 342	29,7	9,8	58,1	2,5
12065356	Zehdenick.....	22 306	4,7	3,1	87,6	4,6
12066000	Oberspreewald-Lausitz	122 348	10,1	4,3	79,2	6,4
12066008	Altdöbern.....	6 154	4,5	2,6	77,7	15,2
12066041	Bronkow.....	3 854	2,2	4,7	92,2	0,8
12066052	Calau.....	16 349	6,0	3,8	87,5	2,7
12066064	Frauendorf.....	2 083	3,5	2,4	92,2	1,9
12066104	Großkmehlen.....	1 388	7,5	4,2	86,6	1,8
12066112	Großräschen.....	8 186	10,8	4,7	78,8	5,7
12066116	Grünewald.....	1 345	2,4	2,8	93,6	1,2
12066120	Guteborn.....	1 669	3,4	2,9	89,7	4,1
12066124	Hermsdorf.....	3 303	2,4	2,6	91,4	3,5
12066132	Hohenbocka.....	1 560	13,5	3,7	80,6	2,3
12066168	Kroppen.....	1 525	4,4	3,7	86,0	5,9
12066176	Lauchhammer.....	8 930	18,2	4,0	73,5	4,3
12066188	Lindenau.....	1 117	6,6	3,9	86,0	3,5
12066196	Lübbenau/Spreewald.....	13 951	11,1	4,2	79,5	5,1
12066202	Luckaitztal.....	4 191	3,4	5,4	88,8	2,5
12066226	Neu-Seeland.....	3 799	7,9	6,5	84,9	0,7
12066228	Neupetershain.....	1 880	6,4	4,4	89,0	0,2
12066240	Ortrand.....	736	17,4	7,1	73,9	1,6
12066272	Ruhland.....	3 722	6,2	6,0	86,4	1,5
12066285	Schipkau.....	6 894	29,6	5,0	63,0	2,4
12066292	Schwarzbach.....	1 584	4,0	3,2	91,3	1,6

2 Anteile der Nutzungsarten an der Bodenfläche in Brandenburg am 31.12.2022 nach regionaler Gliederung (1.2)

Schlüsselnummer	Kreisfreie Stadt Landkreis Gemeinde	Bodenfläche insgesamt	Davon			
			Siedlung	Verkehr	Vegetation	Gewässer
			(10000)	(20000)	(30000)	(40000)
		Hektar	Prozent			
12066296	Schwarzheide.....	3 344	19,6	5,6	69,2	5,6
12066304	Senftenberg.....	12 756	13,7	4,9	57,8	23,7
12066316	Tettau.....	884	6,3	2,7	89,7	1,3
12066320	Vetschau/Spreewald.....	11 142	7,3	4,1	81,3	7,2
12067000	Oder-Spree	225 676	6,7	3,4	86,2	3,7
12067024	Bad Saarow.....	5 036	13,0	4,0	57,8	25,2
12067036	Beeskow.....	7 790	10,2	4,3	83,2	2,3
12067040	Berkenbrück.....	1 785	4,5	4,6	82,4	8,5
12067072	Briesen (Mark).....	11 167	2,9	3,0	91,7	2,4
12067076	Brieskow-Finkenheerd.....	1 361	13,6	5,3	73,8	7,3
12067112	Diensdorf-Radlow.....	935	6,2	3,1	90,6	0,1
12067120	Eisenhüttenstadt.....	6 348	31,7	6,7	53,9	7,6
12067124	Erkner.....	1 653	23,4	8,9	59,5	8,1
12067137	Friedland.....	17 414	2,8	2,5	91,3	3,4
12067144	Fürstenwalde/Spree.....	7 068	21,4	6,7	69,8	2,1
12067173	Gosen-Neu Zittau.....	1 526	16,2	4,0	77,6	2,2
12067180	Groß Lindow.....	1 539	9,2	4,7	81,8	4,3
12067201	Grünheide (Mark).....	12 690	8,0	3,0	85,5	3,5
12067205	Grunow-Dammendorf.....	4 513	1,5	2,6	95,0	0,8
12067237	Jacobsdorf.....	5 058	4,5	4,0	91,0	0,5
12067288	Langewahl.....	1 344	4,4	3,6	90,2	1,7
12067292	Lawitz.....	607	10,8	4,2	84,4	0,6
12067324	Mixdorf.....	1 322	4,6	3,8	91,5	0,2
12067336	Müllrose.....	6 923	4,9	3,3	88,7	3,1
12067338	Neißeemünde.....	4 228	4,2	3,6	89,6	2,6
12067357	Neuzelle.....	13 593	3,5	3,2	92,0	1,3
12067397	Ragow-Merz.....	4 375	1,4	2,4	95,7	0,5
12067408	Rauen.....	2 159	7,1	3,6	89,2	0,0
12067413	Reichenwalde.....	2 631	8,3	2,6	87,7	1,4
12067426	Rietz-Neuendorf.....	18 481	3,5	2,5	92,8	1,2
12067438	Schlaubetal.....	5 256	3,6	2,5	91,0	2,9
12067440	Schöneiche bei Berlin.....	1 673	34,0	8,6	56,8	0,6
12067458	Siehdichum.....	7 362	2,3	4,8	91,7	1,2
12067469	Spreenhagen.....	13 703	3,7	3,2	91,1	2,0
12067473	Steinhöfel.....	16 046	4,0	2,6	92,3	1,1
12067481	Storkow (Mark).....	18 072	5,8	2,8	80,9	10,5
12067493	Tauche.....	12 160	4,7	2,6	87,5	5,1
12067508	Vogelsang.....	586	11,7	4,6	82,5	1,2
12067520	Wendisch Rietz.....	2 507	7,0	4,9	83,7	4,4
12067528	Wiesenu.....	2 975	5,7	4,2	84,5	5,5
12067544	Woltersdorf.....	912	41,4	10,3	42,3	6,0
12067552	Ziltendorf.....	2 877	4,4	2,5	89,6	3,5
12068000	Ostprignitz-Ruppin	252 646	3,9	2,9	90,0	3,2
12068052	Breddin.....	4 498	2,7	2,6	93,9	0,8
12068072	Dabergotz.....	1 266	4,0	4,9	89,7	1,3
12068109	Dreetz.....	6 475	3,0	2,9	90,7	3,3
12068117	Fehrbellin.....	27 045	3,6	2,6	89,7	4,1
12068181	Heiligengrabe.....	20 763	3,6	3,1	92,2	1,1
12068188	Herzberg (Mark).....	1 873	4,8	3,4	89,9	1,9
12068264	Kyritz.....	15 738	5,1	3,4	87,1	4,3
12068280	Lindow (Mark).....	6 547	6,2	3,1	82,0	8,7
12068306	Märkisch Linden.....	4 420	3,8	3,5	91,9	0,8
12068320	Neuruppin.....	30 520	5,5	3,1	86,0	5,4
12068324	Neustadt (Dosse).....	7 587	5,5	3,7	89,1	1,7

2 Anteile der Nutzungsarten an der Bodenfläche in Brandenburg am 31.12.2022 nach regionaler Gliederung (1.2)

Schlüsselnummer	Kreisfreie Stadt Landkreis Gemeinde	Bodenfläche insgesamt Hektar	Davon			
			Siedlung	Verkehr	Vegetation	Gewässer
			(10000)	(20000)	(30000)	(40000)
		Prozent				
12068353	Rheinsberg.....	32 814	3,0	2,4	88,0	6,6
12068372	Rüthnick.....	1 769	3,8	2,9	91,9	1,4
12068409	Sieversdorf-Hohenofen.....	2 002	3,6	3,2	91,3	1,9
12068413	Storbeck-Frankendorf.....	4 269	1,2	1,9	96,6	0,3
12068417	Stüdenitz-Schönermark.....	2 439	3,1	3,0	93,3	0,6
12068425	Temnitzquell.....	6 575	1,7	3,3	93,8	1,2
12068426	Temnitztal.....	5 248	2,9	2,3	93,1	1,8
12068437	Vielitzsee.....	2 218	4,1	2,8	86,2	6,9
12068452	Walsleben.....	3 191	2,8	4,0	92,4	0,8
12068468	Wittstock/Dosse.....	42 023	3,7	3,1	92,1	1,1
12068477	Wusterhausen/Dosse.....	19 634	3,5	2,5	91,9	2,1
12068501	Zernitz-Lohm.....	3 731	3,4	2,9	92,1	1,5
12069000	Potsdam-Mittelmark	259 203	5,6	3,8	87,9	2,7
12069017	Beelitz.....	18 130	5,1	4,1	89,6	1,1
12069018	Beetzsee.....	2 128	11,3	3,3	81,2	4,1
12069019	Beetzseeheide.....	3 760	3,5	2,4	91,6	2,4
12069020	Bad Belzig.....	23 609	3,5	3,2	92,8	0,4
12069028	Bensdorf.....	3 434	3,0	3,7	91,2	2,1
12069052	Borkheide.....	676	29,5	9,4	61,0	-
12069056	Borkwalde.....	489	29,5	8,8	61,7	-
12069076	Brück.....	8 619	4,7	3,0	91,3	1,0
12069089	Buckautal.....	3 932	2,2	3,0	94,3	0,4
12069216	Golzow.....	4 024	2,9	4,0	92,3	0,8
12069224	Görzke.....	7 558	1,7	2,2	96,0	0,1
12069232	Gräben.....	4 062	1,5	2,8	95,3	0,5
12069249	Groß Kreutz (Havel).....	9 937	8,0	3,2	83,6	5,3
12069270	Havelsee.....	8 197	5,2	2,9	84,6	7,3
12069304	Kleinmachnow.....	1 191	49,6	15,0	32,5	2,9
12069306	Kloster Lehnin.....	20 092	5,2	3,6	85,9	5,2
12069345	Linthe.....	2 979	8,3	4,3	86,7	0,7
12069397	Michendorf.....	6 869	11,5	6,4	81,2	1,0
12069402	Mühlenfließ.....	5 872	2,8	3,4	93,5	0,4
12069448	Niemegk.....	4 511	5,6	3,8	90,1	0,5
12069454	Nuthetal.....	4 803	8,7	7,3	82,5	1,5
12069460	Päwesin.....	2 365	3,9	3,2	87,5	5,4
12069470	Planebruch.....	6 539	1,5	2,6	95,2	0,7
12069474	Planetal.....	4 276	3,5	3,1	92,4	1,0
12069485	Rabenstein/Fläming.....	7 918	1,6	3,4	94,8	0,1
12069537	Rosenau.....	4 974	2,6	2,6	93,8	1,0
12069541	Roskow.....	3 926	3,6	2,6	88,6	5,2
12069590	Schwielowsee.....	5 829	10,8	5,7	68,1	15,4
12069596	Seddiner See.....	2 398	9,8	8,0	71,1	11,0
12069604	Stahnsdorf.....	4 947	18,6	7,7	72,2	1,4
12069616	Teltow.....	2 160	35,4	10,9	52,2	1,5
12069632	Treuenbrietzen.....	21 243	3,4	2,9	93,2	0,5
12069648	Wenzlow.....	2 054	2,8	4,3	92,2	0,7
12069656	Werder (Havel).....	11 712	11,3	4,6	69,7	14,4
12069665	Wiesenburg/Mark.....	22 019	2,8	3,1	94,1	0,1
12069680	Wollin.....	2 800	3,1	3,4	92,8	0,7
12069688	Wusterwitz.....	2 378	7,5	5,0	81,7	5,8
12069696	Ziesar.....	6 796	3,3	4,7	91,2	0,7
12070000	Prignitz	213 858	4,4	3,2	90,5	2,0
12070008	Bad Wilsnack.....	7 938	3,5	3,5	91,5	1,4
12070028	Berge.....	2 661	5,2	2,7	91,3	0,8



2 Anteile der Nutzungsarten an der Bodenfläche in Brandenburg am 31.12.2022 nach regionaler Gliederung (1.2)

Schlüsselnummer	Kreisfreie Stadt Landkreis Gemeinde	Bodenfläche insgesamt Hektar	Davon			
			Siedlung	Verkehr	Vegetation	Gewässer
			(10000)	(20000)	(30000)	(40000)
		Prozent				
12070052	Breese.....	2 376	5,0	5,0	89,0	1,0
12070060	Cumlosen.....	2 218	3,9	3,3	83,7	9,1
12070096	Gerdshagen.....	2 299	6,0	4,0	89,2	0,8
12070125	Groß Pankow (Prignitz).....	25 078	3,1	2,9	93,1	0,8
12070145	Gülitz-Reetz.....	2 433	3,9	3,0	92,2	0,9
12070149	Gumtow.....	21 315	3,2	2,4	93,4	1,1
12070153	Halenbeck-Rohlsdorf.....	3 991	2,5	2,6	93,1	1,8
12070173	Karstädt.....	25 353	4,2	3,1	91,6	1,1
12070222	Kümmernitztal.....	2 038	4,1	2,8	91,0	2,0
12070236	Lanz.....	6 035	1,9	2,9	92,3	2,9
12070241	Legde/Quitzebel.....	4 182	2,4	3,1	90,1	4,5
12070244	Lenzen (Elbe).....	9 620	2,9	2,9	88,3	5,8
12070246	Lenzerwische.....	4 207	3,2	1,8	83,1	11,9
12070266	Marienfließ.....	7 770	3,9	2,6	92,9	0,6
12070280	Meyenburg.....	5 071	4,8	3,1	91,8	0,3
12070296	Perleberg.....	13 869	7,6	4,0	87,4	1,0
12070300	Pirow.....	3 781	2,2	2,2	94,6	1,0
12070302	Plattenburg.....	20 201	3,2	2,9	92,6	1,2
12070316	Pritzwalk.....	16 732	7,0	4,0	88,4	0,5
12070325	Putlitz.....	11 968	3,3	2,9	92,8	1,0
12070348	Rühstädt.....	2 915	3,1	2,2	82,3	12,4
12070393	Triglitz.....	3 182	3,8	3,0	92,3	0,9
12070416	Weisen.....	1 563	7,0	6,0	85,9	1,1
12070424	Wittenberge.....	5 063	19,0	6,1	66,4	8,5
12071000	Spree-Neiße	165 699	9,3	3,9	83,9	2,9
12071028	Briesen.....	913	7,6	3,7	87,2	1,5
12071032	Burg (Spreewald).....	3 526	14,9	3,8	77,8	3,4
12071041	Dissen-Striesow.....	1 998	5,1	4,2	88,4	2,2
12071044	Döbern.....	1 579	16,5	4,3	75,4	3,8
12071052	Drachhausen.....	3 840	2,7	2,0	94,6	0,7
12071057	Drebkau.....	14 390	7,7	3,2	87,1	2,0
12071060	Drehnow.....	1 097	4,3	2,8	91,2	1,7
12071074	Felixsee.....	3 552	5,6	3,0	89,0	2,3
12071076	Forst (Lausitz).....	11 069	9,8	4,8	82,0	3,3
12071153	Groß Schacksdorf-Simmersdorf....	2 517	4,7	3,7	87,1	4,5
12071160	Guben.....	4 399	19,8	8,0	70,1	2,2
12071164	Guhrow.....	668	6,3	4,6	87,8	1,3
12071176	Heinersbrück.....	2 398	5,0	3,2	91,1	0,8
12071189	Jämlitz-Klein Döben.....	2 872	2,1	2,4	95,1	0,4
12071193	Jänschwalde.....	8 237	16,4	4,1	78,6	0,9
12071244	Kolkwitz.....	10 468	8,0	5,2	84,0	2,8
12071294	Neiße-Malxetal.....	8 257	7,0	2,4	89,3	1,3
12071301	Neuhausen/Spree.....	13 423	4,9	5,1	85,1	4,9
12071304	Peitz.....	1 349	19,4	7,5	69,7	3,4
12071337	Schenkendöbern.....	21 504	3,7	2,5	92,0	1,8
12071341	Schmogrow-Fehrow.....	3 041	2,7	2,6	92,8	1,9
12071372	Spremberg.....	20 232	15,6	4,7	77,3	2,4
12071384	Tauer.....	4 222	2,1	2,0	94,8	1,1
12071386	Teichland.....	3 517	11,0	5,0	53,7	30,3
12071392	Tschernitz.....	1 326	13,3	3,5	79,6	3,6
12071401	Turnow-Preilack.....	3 802	4,7	3,2	91,8	0,4
12071408	Welzow.....	3 957	46,0	3,1	50,1	0,8
12071412	Werben.....	2 501	4,9	3,1	90,1	1,9
12071414	Wiesengrund.....	5 044	4,2	3,2	88,6	4,1

2 Anteile der Nutzungsarten an der Bodenfläche in Brandenburg am 31.12.2022 nach regionaler Gliederung (1.2)

Schlüsselnummer	Kreisfreie Stadt Landkreis Gemeinde	Bodenfläche insgesamt	Davon			
			Siedlung	Verkehr	Vegetation	Gewässer
			(10000)	(20000)	(30000)	(40000)
		Hektar	Prozent			
12072000	Teltow-Fläming	210 422	6,6	3,6	88,1	1,6
12072002	Am Mellensee	10 468	8,2	3,0	84,7	4,1
12072014	Baruth/Mark	23 383	4,0	2,7	92,9	0,4
12072017	Blankenfelde-Mahlow	5 517	26,2	8,7	64,3	0,7
12072053	Dahme/Mark	16 257	2,9	2,8	94,1	0,3
12072055	Dahmetal	4 156	2,2	2,6	94,8	0,4
12072120	Großbeeren	5 189	11,9	8,4	78,3	1,3
12072157	Ihlow	4 769	2,1	2,4	94,9	0,6
12072169	Jüterbog	17 648	5,7	3,0	90,8	0,4
12072232	Luckenwalde	4 661	19,5	6,8	72,6	1,1
12072240	Ludwigsfelde	10 998	12,5	6,0	78,7	2,7
12072297	Niedergörsdorf	20 577	3,8	3,3	92,7	0,2
12072298	Niederer Fläming	18 613	2,4	2,7	94,5	0,4
12072312	Nuthe-Urstromtal	34 130	2,1	2,8	94,1	1,1
12072340	Rangsdorf	3 379	20,7	5,3	63,5	10,4
12072426	Trebbin	12 636	6,0	5,1	83,8	5,1
12072477	Zossen	18 039	15,2	3,5	77,0	4,3
12073000	Uckermark	307 702	4,1	2,6	88,5	4,7
12073008	Angermünde	32 423	3,8	2,9	88,6	4,7
12073069	Boitzenburger Land	21 738	2,8	2,4	88,3	6,5
12073085	Brüssow	10 181	2,9	2,3	92,6	2,2
12073093	Carmzow-Wallmow	3 206	2,3	1,9	92,6	3,3
12073097	Casekow	9 426	3,2	2,4	93,8	0,6
12073157	Flieth-Stegelitz	4 691	2,1	2,3	89,6	5,9
12073189	Gartz (Oder)	6 188	3,5	2,8	89,4	4,3
12073201	Gerswalde	9 706	2,8	1,8	92,2	3,2
12073216	Göritz	2 555	3,8	2,2	92,6	1,3
12073225	Gramzow	6 620	3,4	2,6	91,5	2,4
12073261	Grünow	3 492	3,6	3,4	91,1	1,9
12073309	Hohenselchow-Groß Pinnow	4 150	3,2	3,4	92,9	0,6
12073384	Lychen	11 198	2,9	2,1	85,6	9,3
12073393	Mescherin	3 104	4,1	2,8	90,2	2,9
12073396	Milmersdorf	6 356	4,0	2,5	88,1	5,4
12073404	Mittenwalde	2 307	3,1	1,9	92,6	2,4
12073429	Nordwestuckermark	25 432	2,8	2,1	90,3	4,9
12073430	Oberuckersee	8 496	2,9	3,1	81,1	12,9
12073440	Pinnow	1 294	18,1	5,0	75,8	1,1
12073452	Prenzlau	14 297	8,1	3,5	79,0	9,4
12073458	Randowtal	6 419	2,5	2,3	92,9	2,2
12073490	Schenkenberg	3 016	3,3	2,7	92,0	2,0
12073520	Schönfeld	2 926	3,6	3,7	90,8	1,9
12073532	Schwedt/Oder	36 074	8,0	3,5	83,7	4,8
12073565	Tantow	3 547	2,8	2,7	93,6	0,9
12073569	Temmen-Ringenwalde	6 331	2,3	1,9	90,0	5,8
12073572	Templin	37 959	4,1	2,3	88,1	5,4
12073578	Uckerfelde	4 627	3,0	3,3	91,9	1,8
12073579	Uckerland	16 722	2,9	2,2	93,0	1,8
12073645	Zichow	3 222	3,2	2,4	93,3	1,1
12000000	Land Brandenburg	2 965 438	6,7	3,6	86,3	3,4

3 Bodenfläche 2021 und 2022 in den Kreisen Brandenburgs nach Nutzungsart (1.3)

Schlüsselnummer	Kreisfreie Stadt Landkreis	Jahr ¹	Bodenfläche insgesamt	Davon			
				Siedlung	Verkehr	Vegetation	Gewässer
				(10000)	(20000)	(30000)	(40000)
Hektar							
12051000	Brandenburg an der Havel.	2021	22 972	3 758	1 353	13 964	3 897
		2022	22 972	3 927	1 094	14 200	3 750
		Prozent	0,0	4,5	-19,1	1,7	-3,8
12052000	Cottbus.....	2021	16 562	4 833	1 309	9 839	581
		2022	16 562	3 805	1 307	10 638	811
		Prozent	-0,0	-21,3	-0,1	8,1	39,6
12053000	Frankfurt (Oder).....	2021	14 785	2 497	1 018	10 740	530
		2022	14 785	2 463	992	10 806	524
		Prozent	0,0	-1,4	-2,6	0,6	-1,1
12054000	Potsdam.....	2021	18 824	4 458	1 411	10 906	2 049
		2022	18 824	4 577	1 417	10 778	2 052
		Prozent	0,0	2,7	0,4	-1,2	0,1
12060000	Barnim.....	2021	147 958	10 859	5 751	124 249	7 098
		2022	147 959	11 020	5 742	124 089	7 108
		Prozent	0,0	1,5	-0,2	-0,1	0,1
12061000	Dahme-Spreewald	2021	227 450	14 893	9 649	194 120	8 788
		2022	227 449	15 028	9 540	194 178	8 703
		Prozent	-0,0	0,9	-1,1	0,0	-1,0
12062000	Elbe-Elster	2021	189 920	11 718	6 860	167 991	3 352
		2022	189 918	11 953	6 748	167 824	3 393
		Prozent	-0,0	2,0	-1,6	-0,1	1,2
12063000	Havelland	2021	172 731	12 046	6 786	148 532	5 367
		2022	172 731	12 183	6 744	148 538	5 266
		Prozent	-0,0	1,1	-0,6	0,0	-1,9
12064000	Märkisch-Oderland	2021	215 865	17 312	7 442	185 374	5 738
		2022	215 865	17 383	7 422	185 375	5 685
		Prozent	-0,0	0,4	-0,3	0,0	-0,9
12065000	Oberhavel	2021	180 819	12 628	6 714	154 880	6 597
		2022	180 819	12 827	6 511	154 886	6 596
		Prozent	-0,0	1,6	-3,0	0,0	-0,0
12066000	Oberspreewald-Lausitz	2021	122 348	17 931	5 298	94 232	4 887
		2022	122 348	12 393	5 240	96 876	7 838
		Prozent	-0,0	-30,9	-1,1	2,8	60,4
12067000	Oder-Spree	2021	225 675	15 008	7 822	194 431	8 414
		2022	225 676	15 086	7 746	194 429	8 415
		Prozent	0,0	0,5	-1,0	-0,0	0,0
12068000	Ostprignitz-Ruppin	2021	252 650	9 232	7 582	227 675	8 160
		2022	252 646	9 741	7 406	227 294	8 205
		Prozent	-0,0	5,5	-2,3	-0,2	0,6

3 Bodenfläche 2021 und 2022 in den Kreisen Brandenburgs nach Nutzungsart (1.3)

Schlüsselnummer	Kreisfreie Stadt Landkreis	Jahr ¹	Bodenfläche insgesamt	Davon			
				Siedlung	Verkehr	Vegetation	Gewässer
				(10000)	(20000)	(30000)	(40000)
Hektar							
12069000	Potsdam-Mittelmark	2021	259 202	14 101	10 138	227 918	7 046
		2022	259 203	14 608	9 926	227 731	6 938
		Prozent	0,0	3,6	-2,1	-0,1	-1,5
12070000	Prignitz	2021	213 854	9 291	6 844	193 542	4 177
		2022	213 858	9 379	6 739	193 551	4 189
		Prozent	0,0	0,9	-1,5	0,0	0,3
12071000	Spree-Neiße	2021	165 699	14 564	6 636	139 660	4 838
		2022	165 699	15 409	6 383	139 072	4 835
		Prozent	0,0	5,8	-3,8	-0,4	-0,1
12072000	Teltow-Fläming	2021	210 420	13 871	7 633	185 465	3 451
		2022	210 422	13 932	7 628	185 431	3 431
		Prozent	0,0	0,4	-0,1	-0,0	-0,6
12073000	Uckermark	2021	307 703	12 597	8 120	272 383	14 603
		2022	307 702	12 596	8 105	272 435	14 567
		Prozent	-0,0	-0,0	-0,2	0,0	-0,3
12000000	Land Brandenburg	2021	2 965 437	201 596	108 365	2 555 901	99 575
		2022	2 965 438	198 310	106 690	2 558 131	102 307
		Prozent	0,0	-1,6	-1,5	0,1	2,7

¹ Stichtag 31.12. des jeweiligen Jahres

**4 Gemeinden, Bevölkerung und Bodenfläche in Brandenburg am 31.12.2022
nach Nutzungsart, siedlungsstrukturellen Kreistypen und Gemeindegrößenklassen (1.4)**

Lfd. Nr.	Siedlungsstrukturelle Kreistypen ----- Gemeindegrößenklassen	Gemein- den	Bevölke- rung ¹	Boden- fläche insge- samt	Davon			
					Siedlung	Verkehr	Vegetation	Gewässer
					(10000)	(20000)	(30000)	(40000)
		Anzahl	1 000	Hektar				
nach Kreistypen								
1	Kreisfreie Großstädte.....	1	183	18 824	4 577	1 417	10 778	2 052
2	Städtische Kreise.....	–	–	–	–	–	–	–
3	Ländliche Kreise mit Verdichtungsansätzen.	110	864	822 817	62 702	32 079	701 162	26 873
4	Dünn besiedelte ländliche Kreise.....	302	1 491	2 123 796	131 030	73 194	1 846 191	73 382
nach Gemeindegrößenklassen								
5	unter 2 000 Einwohner	218	197	787 220	30 631	23 154	711 273	22 163
6	2 000 - 5 000 Einwohner	71	228	724 697	31 436	21 739	649 979	21 543
7	5 000 - 10 000 Einwohner	52	397	631 335	41 448	21 893	545 778	22 216
8	10 000 - 20 000 Einwohner	44	608	486 698	41 750	21 625	408 034	15 290
9	20 000 - 50 000 Einwohner	24	697	262 344	38 272	13 469	196 644	13 958
10	50 000 - 100 000 Einwohner	3	227	54 319	10 196	3 394	35 644	5 085
11	100 000 - 200 000 Einwohner	1	183	18 824	4 577	1 417	10 778	2 052
12	200 000 - 500 000 Einwohner	–	–	–	–	–	–	–
13	500 000 und mehr Einwohner	–	–	–	–	–	–	–

¹ Stichtag 31.12. des Vorjahres

5 Fläche für Siedlung in Brandenburg am 31.12.2022 nach Nutzungsart und regionaler Gliederung (2.1)

Schlüsselnummer	Kreisfreie Stadt Landkreis Gemeinde	Bodenfläche insgesamt	Darunter			
			Siedlung	Wohnbau- fläche	davon	
					zusammen	Industrie- und Gewerbefläche
						darunter Industrie und Gewerbe
(10000)	(11000)	(12000)	(12100)			
Hektar						
12051000	Brandenburg an der Havel.....	22 972	3 927	1 116	1 403	931
12052000	Cottbus.....	16 562	3 805	1 360	898	501
12053000	Frankfurt (Oder).....	14 785	2 463	742	640	376
12054000	Potsdam.....	18 824	4 577	1 800	748	428
12060000	Barnim.....	147 959	11 020	4 860	2 958	1 750
12060005	Ahrensfelde.....	5 791	982	389	266	100
12060012	Althüttendorf.....	1 879	66	24	10	4
12060020	Bernau bei Berlin.....	10 419	1 512	755	395	273
12060024	Biesenthal.....	6 092	406	224	71	53
12060034	Breydin.....	3 532	75	31	13	7
12060036	Britz.....	1 550	144	60	62	43
12060045	Chorin.....	12 206	272	92	69	42
12060052	Eberswalde.....	9 362	1 626	565	590	457
12060068	Friedrichswalde.....	4 508	72	30	4	4
12060092	Hohenfinow.....	2 184	52	16	15	8
12060100	Joachimsthal.....	12 168	300	88	132	119
12060128	Liepe.....	1 085	56	22	5	4
12060149	Lunow-Stolzenhagen.....	3 391	191	49	14	11
12060154	Marienwerder.....	4 032	218	84	31	28
12060161	Melchow.....	1 659	64	46	6	4
12060172	Niederfinow.....	1 329	56	27	12	11
12060176	Oderberg.....	3 612	138	55	32	18
12060181	Panketal.....	2 586	869	625	89	12
12060185	Parsteinsee.....	1 706	54	18	4	2
12060192	Rüdnitz.....	1 392	122	57	30	13
12060198	Schorfheide.....	23 818	1 076	401	331	122
12060250	Sydower Fließ.....	3 239	106	38	13	11
12060269	Wandlitz.....	16 283	1 439	840	261	178
12060280	Werneuchen.....	11 702	1 032	309	493	215
12060296	Ziethen.....	2 436	90	13	11	10
12061000	Dahme-Spreewald	227 449	15 028	6 195	3 298	2 207
12061005	Alt Zauche-Wußwerk.....	3 331	87	36	21	21
12061017	Bersteland.....	2 952	111	48	41	37
12061020	Bestensee.....	3 805	534	300	103	91
12061061	Byhleguhre-Byhlen.....	3 580	86	51	14	14
12061097	Drahnsdorf.....	2 693	82	36	24	22
12061112	Eichwalde.....	279	208	184	7	4
12061164	Golßen.....	6 368	295	91	158	96
12061192	Groß Köris.....	6 902	314	166	58	33
12061216	Halbe.....	7 802	322	101	86	81
12061217	Heidensee.....	13 567	909	495	108	74
12061219	Heideblick.....	16 657	676	191	223	86
12061224	Jamlitz.....	4 343	75	39	8	2
12061244	Kasel-Golzig.....	3 435	108	38	28	18
12061260	Königs Wusterhausen.....	9 604	1 964	1 102	446	324
12061265	Krausnick-Groß Wasserburg.....	5 479	81	39	26	25
12061308	Lieberose.....	7 303	179	62	32	26
12061316	Lübben (Spreewald).....	12 085	756	322	193	137
12061320	Luckau.....	20 744	2 958	292	362	213



Darunter									Schlüsselnummer
davon									
Halde	Bergbau- betrieb	Tagebau, Grube, Steinbruch	Fläche gemischter Nutzung	Fläche besonderer funktionaler Prägung	Sport-, Freizeit- und Erholungsfläche		Friedhof		
					zusammen	darunter Grünanlage			
(13000)	(14000)	(15000)	(16000)	(17000)	(18000)	(18400)	(19000)		
Hektar									
26	–	37	153	252	904	592	36	12051000	
2	–	4	130	285	1 071	777	55	12052000	
0	–	47	124	169	708	526	33	12053000	
6	–	41	201	522	1 197	985	63	12054000	
56	–	241	1 102	378	1 226	416	199	12060000	
1	–	11	92	49	63	15	112	12060005	
–	–	6	17	0	8	1	1	12060012	
32	–	5	100	84	132	58	9	12060020	
1	–	2	39	26	40	10	4	12060024	
–	–	1	21	0	8	8	1	12060034	
–	–	–	6	3	10	4	3	12060036	
0	–	3	50	3	51	11	5	12060045	
16	–	7	160	94	182	99	13	12060052	
–	–	1	31	0	5	3	1	12060068	
–	–	1	16	0	2	1	1	12060092	
–	–	4	21	5	47	4	4	12060100	
–	–	1	12	0	14	3	2	12060128	
–	–	79	36	2	9	6	2	12060149	
1	–	19	17	1	63	3	2	12060154	
1	–	–	3	0	7	4	0	12060161	
–	–	1	6	2	7	4	1	12060172	
0	–	4	24	3	15	7	4	12060176	
–	–	–	28	23	97	35	6	12060181	
–	–	1	26	1	5	4	1	12060185	
–	–	–	18	4	13	7	–	12060192	
0	–	3	115	39	178	52	8	12060198	
–	–	12	31	2	9	6	2	12060250	
1	–	16	102	26	184	45	10	12060269	
3	–	29	106	9	77	23	7	12060280	
–	–	35	29	0	1	0	1	12060296	
76	–	2 499	502	379	1 947	853	132	12061000	
–	–	2	7	0	20	19	1	12061005	
–	–	4	8	6	4	3	1	12061017	
–	–	26	16	6	81	21	2	12061020	
–	–	5	2	0	12	9	1	12061061	
–	–	9	5	2	5	2	1	12061097	
–	–	–	7	5	5	2	1	12061112	
3	–	12	11	3	16	10	3	12061164	
–	–	1	1	8	77	11	2	12061192	
–	–	4	9	2	109	35	10	12061216	
–	–	1	31	17	251	59	6	12061217	
–	–	147	34	9	67	42	5	12061219	
–	–	3	3	1	20	15	1	12061224	
–	–	28	10	1	3	1	1	12061244	
9	–	72	15	82	224	59	13	12061260	
–	–	1	1	0	11	0	2	12061265	
–	–	4	12	5	59	53	5	12061308	
–	–	1	58	38	136	108	9	12061316	
10	–	2 022	111	38	110	81	13	12061320	

5 Fläche für Siedlung in Brandenburg am 31.12.2022 nach Nutzungsart und regionaler Gliederung (2.1)

Schlüsselnummer	Kreisfreie Stadt Landkreis Gemeinde	Bodenfläche insgesamt	Darunter			
			Siedlung	Wohnbau- fläche	davon	
					Industrie- und Gewerbefläche	
					zusammen	darunter
(10000)	(11000)	(12000)	Industrie und Gewerbe (12100)			
Hektar						
12061328	Märkisch Buchholz.....	2 486	94	54	18	13
12061329	Märkische Heide.....	21 155	654	274	165	141
12061332	Mittenwalde.....	9 913	972	364	381	277
12061344	Münchehofe.....	6 232	77	49	7	6
12061352	Neu Zauche.....	3 904	127	64	33	28
12061405	Rietzneuendorf-Staakow.....	2 811	74	40	27	22
12061428	Schleipzig.....	3 065	63	35	19	17
12061433	Schönefeld.....	8 162	856	294	353	170
12061435	Schönwald.....	4 494	128	63	28	23
12061444	Schulzendorf.....	910	381	348	10	4
12061448	Schwerin.....	671	83	71	5	4
12061450	Schwielochsee.....	13 141	334	91	50	33
12061470	Spreewaldheide.....	3 616	75	28	11	9
12061471	Steinreich.....	4 196	77	32	16	11
12061476	Straupitz.....	2 171	91	45	22	19
12061492	Teupitz.....	4 815	270	124	36	16
12061510	Unterspreewald.....	2 602	96	48	19	16
12061540	Wildau.....	911	381	198	136	76
12061572	Zeuthen.....	1 268	450	379	25	17
12062000	Elbe-Elster	189 918	11 953	2 870	2 652	1 758
12062024	Bad Liebenwerda.....	13 888	895	293	146	99
12062088	Crinitz.....	2 195	152	43	25	24
12062092	Doberlug-Kirchhain.....	15 036	848	255	174	144
12062124	Elsterwerda.....	4 058	587	173	170	123
12062128	Falkenberg/Elster.....	8 216	519	157	167	122
12062134	Fichtwald.....	3 176	122	25	17	5
12062140	Finsterwalde.....	7 752	1 058	227	431	111
12062177	Gorden-Staupitz.....	2 851	75	29	10	9
12062196	Gröden.....	2 214	142	47	35	20
12062208	Großthiemig.....	2 010	121	37	18	15
12062219	Heideland.....	3 174	65	17	13	13
12062224	Herzberg (Elster).....	14 901	748	205	203	158
12062232	Hirschfeld.....	2 046	97	45	25	21
12062237	Hohenbucko.....	4 304	104	27	9	5
12062240	Hohenleipisch.....	3 506	166	69	13	11
12062282	Kremitzae.....	2 359	98	27	17	13
12062289	Lebusa.....	3 379	105	31	8	4
12062293	Lichterfeld-Schacksdorf.....	4 026	1 143	31	84	60
12062333	Massen-Niederlausitz.....	7 608	318	81	124	88
12062336	Merzdorf.....	1 278	50	33	4	3
12062341	Mühlberg/Elbe.....	8 920	1 145	140	253	155
12062372	Plessa.....	5 274	305	80	106	88
12062410	Röderland.....	4 620	494	141	52	35
12062417	Rückersdorf.....	2 471	170	35	42	39
12062425	Sallgast.....	4 223	324	51	31	24
12062440	Schilda.....	869	38	9	14	14
12062445	Schlieben.....	7 865	253	76	61	45
12062453	Schönborn.....	3 883	211	42	40	36
12062461	Schönewalde.....	15 616	459	103	91	75
12062464	Schraden.....	1 649	48	13	18	16

Darunter									Schlüsselnummer
davon									
Halde	Bergbau- betrieb	Tagebau, Grube, Steinbruch	Fläche gemischter Nutzung	Fläche besonderer funktionaler Prägung	Sport-, Freizeit- und Erholungsfläche		Friedhof		
					zusammen	darunter Grünanlage			
(13000)	(14000)	(15000)	(16000)	(17000)	(18000)	(18400)	(19000)		
Hektar									
-	-	0	1	1	18	3	1	12061328	
-	-	53	35	39	79	28	8	12061329	
2	-	12	28	11	167	50	7	12061332	
-	-	1	4	0	15	12	1	12061344	
0	-	11	3	1	15	2	2	12061352	
-	-	3	2	0	1	0	1	12061405	
-	-	-	2	1	5	1	0	12061428	
48	-	22	28	20	87	64	4	12061433	
-	-	2	3	3	28	18	2	12061435	
0	-	1	4	6	8	4	4	12061444	
-	-	-	1	1	4	1	1	12061448	
-	-	9	9	6	167	64	3	12061450	
-	-	9	10	0	16	16	1	12061470	
-	-	2	6	1	18	16	1	12061471	
-	-	3	5	3	13	11	2	12061476	
-	-	31	6	26	42	12	4	12061492	
-	-	1	5	2	19	4	1	12061510	
-	-	1	1	26	13	7	6	12061540	
3	-	-	7	9	21	9	6	12061572	
36	-	2 586	1 255	333	2 110	1 509	111	12062000	
4	-	134	90	23	194	126	10	12062024	
-	-	57	6	2	16	10	2	12062088	
-	-	70	74	86	181	143	8	12062092	
-	-	69	48	27	95	57	6	12062124	
0	-	11	76	14	89	44	6	12062128	
-	-	2	21	1	55	52	1	12062134	
-	-	74	50	42	222	163	12	12062140	
-	-	2	5	1	26	7	1	12062177	
-	-	3	18	3	35	30	1	12062196	
0	-	40	5	1	18	14	1	12062208	
-	-	3	7	0	23	22	1	12062219	
0	-	7	111	36	180	135	7	12062224	
-	-	0	10	1	15	7	1	12062232	
-	-	-	16	3	47	45	1	12062237	
-	-	3	23	16	41	30	2	12062240	
-	-	6	33	1	14	10	1	12062282	
-	-	-	18	1	46	35	1	12062289	
1	-	987	22	1	16	7	1	12062293	
4	-	23	31	8	44	34	3	12062333	
-	-	0	4	1	8	5	1	12062336	
5	-	594	66	10	73	50	4	12062341	
8	-	40	38	4	27	17	2	12062372	
-	-	154	25	7	112	88	3	12062410	
0	-	29	26	4	33	15	2	12062417	
-	-	154	26	2	57	50	4	12062425	
-	-	1	7	0	5	4	1	12062440	
-	-	4	44	6	58	44	4	12062445	
-	-	38	22	3	64	39	2	12062453	
2	-	8	127	6	115	84	7	12062461	
-	-	-	6	1	9	6	0	12062464	

5 Fläche für Siedlung in Brandenburg am 31.12.2022 nach Nutzungsart und regionaler Gliederung (2.1)

Schlüsselnummer	Kreisfreie Stadt Landkreis Gemeinde	Bodenfläche insgesamt	Darunter			
			Siedlung	Wohnbau- fläche	davon	
					Industrie- und Gewerbefläche	
					zusammen	darunter
(10000)	(11000)	(12000)	Industrie und Gewerbe (12100)			
Hektar						
12062469	Sonnetalde.....	11 929	421	114	106	82
12062492	Tröbitz.....	1 059	88	21	30	23
12062500	Uebigau-Wahrenbrück.....	13 561	584	193	114	79
12063000	Havelland	172 731	12 183	5 017	2 242	1 306
12063036	Brieselang.....	4 426	758	426	164	134
12063056	Dallgow-Döberitz.....	6 654	565	258	122	17
12063080	Falkensee.....	4 334	1 714	1 244	147	88
12063088	Friesack.....	8 403	282	65	50	41
12063094	Gollenberg.....	3 051	82	23	0	0
12063112	Großderschau.....	2 015	92	17	1	–
12063134	Havelaue.....	7 481	175	51	1	–
12063142	Wiesenaue.....	4 693	175	45	1	1
12063148	Ketzin/Havel.....	9 364	920	222	326	187
12063161	Kleßen-Görne.....	4 218	63	17	0	–
12063165	Kotzen.....	4 287	118	37	7	1
12063186	Märkisch Luch.....	7 153	217	64	9	8
12063189	Milower Land.....	16 133	618	211	69	36
12063202	Mühlenberge.....	3 962	121	44	9	2
12063208	Nauen.....	26 814	1 549	450	492	220
12063212	Nennhausen.....	8 969	296	95	18	15
12063228	Paulinenaue.....	3 159	183	59	10	9
12063240	Pessin.....	2 040	79	37	12	7
12063244	Premnitz.....	4 627	617	211	236	168
12063252	Rathenow.....	11 310	1 389	540	261	158
12063256	Retzow.....	1 484	51	29	1	1
12063260	Rhinow.....	3 166	173	45	42	23
12063273	Schönwalde-Glien.....	9 735	764	424	83	48
12063274	Seeblick.....	4 841	134	38	3	1
12063293	Stechow-Ferchesar.....	5 122	179	46	2	1
12063357	Wustermark.....	5 288	868	316	176	140
12064000	Märkisch-Oderland	215 865	17 383	7 017	3 483	2 144
12064009	Alt Tucheband.....	3 068	157	64	6	4
12064029	Altlandsberg.....	10 660	911	340	119	87
12064044	Bad Freienwalde (Oder).....	13 111	1 100	404	240	199
12064053	Beiersdorf-Freudenberg.....	2 535	83	29	17	9
12064057	Bleyen-Genschmar.....	2 968	106	37	3	2
12064061	Bliesdorf.....	3 497	193	63	81	45
12064084	Buckow (Märkische Schweiz).....	1 442	150	56	4	0
12064125	Falkenberg.....	5 960	245	140	42	32
12064128	Falkenhagen (Mark).....	2 723	172	47	12	8
12064130	Fichtenhöhe.....	2 291	62	35	14	9
12064136	Fredersdorf-Vogelsdorf.....	1 642	759	465	129	90
12064153	Garzau-Garzin.....	2 610	107	29	32	13
12064172	Golzow.....	1 729	126	48	25	22
12064190	Gusow-Platkow.....	3 805	229	69	32	31
12064205	Heckelberg-Brunow.....	3 577	120	46	24	13
12064222	Höhenland.....	5 395	140	72	33	24
12064227	Hoppegarten.....	3 198	1 028	416	293	169
12064266	Küstriner Vorland.....	4 652	373	146	54	43

Darunter									Schlüsselnummer
davon									
Halde	Bergbau- betrieb	Tagebau, Grube, Steinbruch	Fläche gemischter Nutzung	Fläche besonderer funktionaler Prägung	Sport-, Freizeit- und Erholungsfläche		Friedhof		
					zusammen	darunter Grünanlage			
(13000)	(14000)	(15000)	(16000)	(17000)	(18000)	(18400)	(19000)		
Hektar									
–	–	29	73	5	86	67	7	12062469	
11	–	3	1	2	19	12	0	12062492	
–	–	42	125	14	89	58	7	12062500	
14	–	181	1 584	281	2 759	1 739	107	12063000	
–	–	–	50	11	103	88	4	12063036	
2	–	6	48	15	106	63	8	12063056	
1	–	1	85	54	168	136	15	12063080	
–	–	2	105	15	40	32	5	12063088	
–	–	–	30	1	27	25	1	12063094	
–	–	–	33	1	39	36	1	12063112	
–	–	–	68	2	51	38	1	12063134	
–	–	54	32	1	40	32	1	12063142	
–	–	20	60	10	277	156	5	12063148	
–	–	–	22	0	23	21	1	12063161	
–	–	4	40	3	26	19	1	12063165	
–	–	31	48	2	59	52	2	12063186	
1	–	24	120	18	169	120	7	12063189	
–	–	0	33	2	30	24	2	12063202	
7	–	9	167	42	369	233	13	12063208	
3	–	4	70	6	98	79	2	12063212	
–	–	1	37	7	66	31	2	12063228	
–	–	2	14	2	13	5	1	12063240	
–	–	2	43	13	106	65	6	12063244	
–	–	4	138	43	387	168	15	12063252	
–	–	–	16	1	4	3	1	12063256	
–	–	–	30	3	51	42	2	12063260	
–	–	1	135	9	106	71	6	12063273	
–	–	6	47	5	36	27	0	12063274	
–	–	6	20	1	102	19	1	12063293	
0	–	4	92	12	264	153	3	12063357	
37	–	658	1 369	604	4 059	2 553	156	12064000	
–	–	–	25	2	58	56	2	12064009	
17	–	1	54	17	360	104	4	12064029	
8	–	119	62	42	210	156	15	12064044	
–	–	–	18	0	19	13	1	12064053	
–	–	–	33	1	31	29	1	12064057	
–	–	–	13	1	34	33	1	12064061	
–	–	–	13	10	66	40	2	12064084	
1	–	1	14	6	39	14	4	12064125	
–	–	0	80	3	29	19	1	12064128	
–	–	–	10	1	2	1	0	12064130	
–	–	–	16	15	132	68	4	12064136	
–	–	–	12	0	32	26	1	12064153	
–	–	–	13	3	35	32	1	12064172	
–	–	29	13	17	68	61	3	12064190	
–	–	–	22	5	21	13	1	12064205	
–	–	–	14	3	17	8	1	12064222	
–	–	19	9	28	255	103	7	12064227	
–	–	–	56	24	90	73	3	12064266	

5 Fläche für Siedlung in Brandenburg am 31.12.2022 nach Nutzungsart und regionaler Gliederung (2.1)

Schlüsselnummer	Kreisfreie Stadt Landkreis Gemeinde	Bodenfläche insgesamt	Darunter			
			Siedlung	Wohnbau- fläche	davon	
					zusammen	Industrie- und Gewerbefläche
						darunter Industrie und Gewerbe
(10000)	(11000)	(12000)	(12100)			
Hektar						
12064268	Lebus.....	5 442	349	156	50	40
12064274	Letschin.....	14 221	769	297	156	89
12064288	Lietzen.....	2 926	84	33	5	5
12064290	Lindendorf.....	4 014	187	83	33	22
12064303	Märkische Höhe.....	3 426	109	45	9	9
12064317	Müncheberg.....	15 229	949	336	148	91
12064336	Neuenhagen bei Berlin.....	1 961	931	544	144	81
12064340	Neuhardenberg.....	7 813	549	122	302	77
12064349	Neulewin.....	4 100	191	78	20	19
12064365	Neutrebbin.....	3 676	326	88	185	39
12064370	Oberbarnim.....	5 272	227	96	32	30
12064371	Oderaue.....	6 591	295	130	18	12
12064380	Petershagen/Eggersdorf.....	1 763	802	575	33	12
12064388	Podelzig.....	2 523	130	55	36	34
12064393	Prötzel.....	8 609	205	61	29	21
12064408	Rehfelde.....	4 651	455	226	54	40
12064417	Reichenow-Möglin.....	2 282	98	47	18	12
12064420	Reitwein.....	2 390	74	34	12	12
12064428	Rüdersdorf bei Berlin.....	7 039	1 533	402	442	314
12064448	Seelow.....	4 273	485	163	127	69
12064472	Strausberg.....	6 795	1 071	397	160	94
12064480	Treplin.....	1 135	48	21	8	1
12064482	Vierlinden.....	6 974	277	109	50	32
12064484	Waldsiefersdorf.....	1 557	134	38	27	26
12064512	Wriezen.....	9 514	746	233	207	149
12064538	Zechin.....	2 785	135	64	11	11
12064539	Zeschdorf.....	4 044	163	78	6	3
12065000	Oberhavel	180 819	12 827	6 154	2 255	1 355
12065036	Birkenwerder.....	1 812	364	249	39	12
12065084	Fürstenberg/Havel.....	21 385	620	253	85	45
12065096	Glienicke/Nordbahn.....	461	299	270	5	0
12065100	Gransee.....	12 168	545	181	119	101
12065117	Großwoltersdorf.....	5 266	127	49	5	4
12065136	Hennigsdorf.....	3 148	800	289	298	242
12065144	Hohen Neuendorf.....	4 856	1 031	741	57	17
12065165	Kremmen.....	20 954	734	297	91	50
12065180	Leegebruch.....	645	205	169	8	4
12065193	Liebenwalde.....	14 214	535	189	68	47
12065198	Löwenberger Land.....	24 543	937	426	117	61
12065225	Mühlenbecker Land.....	5 265	866	525	81	46
12065251	Oberkrämer.....	10 362	958	415	203	111
12065256	Oranienburg.....	16 369	2 707	1 320	583	308
12065276	Schönermark.....	1 191	44	20	11	5
12065301	Sonnenberg.....	5 057	111	49	11	10
12065310	Stechlin.....	8 473	194	72	10	6
12065332	Velten.....	2 342	695	210	273	150
12065356	Zehdenick.....	22 306	1 056	430	189	136
12066000	Oberspreewald-Lausitz	122 348	12 393	3 199	3 168	1 828
12066008	Altdöbern.....	6 154	277	73	52	21

Darunter									Schlüsselnummer
davon									
Halde	Bergbau- betrieb	Tagebau, Grube, Steinbruch	Fläche gemischter Nutzung	Fläche besonderer funktionaler Prägung	Sport-, Freizeit- und Erholungsfläche		Friedhof		
					zusammen	darunter Grünanlage			
(13000)	(14000)	(15000)	(16000)	(17000)	(18000)	(18400)	(19000)		
Hektar									
-	-	1	38	5	96	84	3	12064268	
-	-	1	129	15	162	145	9	12064274	
-	-	-	14	3	27	26	1	12064288	
-	-	-	23	5	40	34	2	12064290	
-	-	-	21	5	29	22	0	12064303	
5	-	80	96	44	231	170	10	12064317	
-	-	-	29	29	178	37	8	12064336	
-	-	-	16	14	92	76	4	12064340	
-	-	-	37	2	51	47	3	12064349	
-	-	-	21	3	27	21	3	12064365	
-	-	-	24	3	70	47	1	12064370	
1	-	-	76	4	63	55	4	12064371	
-	-	-	11	13	166	88	4	12064380	
-	-	-	7	2	28	25	1	12064388	
-	-	-	41	3	68	32	2	12064393	
-	-	20	25	5	122	68	3	12064408	
-	-	1	9	3	18	17	1	12064417	
-	-	-	8	1	17	14	2	12064420	
2	-	338	27	37	275	176	10	12064428	
3	-	-	42	22	122	100	4	12064448	
-	-	10	31	175	287	157	11	12064472	
-	-	-	12	1	7	5	-	12064480	
-	-	-	50	4	61	49	2	12064482	
-	-	26	4	2	36	14	1	12064484	
1	-	12	66	20	195	125	13	12064512	
-	-	-	11	2	44	40	1	12064538	
-	-	-	23	3	52	32	1	12064539	
89	-	380	1 284	553	1 989	1 079	123	12065000	
-	-	3	9	9	46	18	8	12065036	
-	-	10	62	56	145	62	10	12065084	
-	-	-	5	9	8	7	3	12065096	
-	-	48	86	23	80	57	7	12065100	
-	-	4	15	12	39	27	2	12065117	
2	-	11	22	50	118	76	10	12065136	
-	-	73	32	29	92	24	8	12065144	
-	-	2	194	22	119	41	7	12065165	
-	-	3	2	5	15	11	2	12065180	
1	-	-	150	8	113	77	4	12065193	
-	-	35	157	16	177	115	9	12065198	
0	-	2	37	34	181	125	5	12065225	
1	-	18	99	15	202	135	6	12065251	
35	-	100	127	164	357	176	20	12065256	
-	-	0	9	0	3	1	0	12065276	
-	-	2	33	1	13	9	2	12065301	
2	-	25	27	8	48	15	2	12065310	
47	-	6	30	31	95	45	4	12065332	
1	-	37	188	58	138	57	14	12065356	
52	-	2 684	695	364	2 106	1 339	125	12066000	
-	-	48	20	13	68	60	4	12066008	

5 Fläche für Siedlung in Brandenburg am 31.12.2022 nach Nutzungsart und regionaler Gliederung (2.1)

Schlüsselnummer	Kreisfreie Stadt Landkreis Gemeinde	Bodenfläche insgesamt	Darunter			
			Siedlung	Wohnbau- fläche	davon	
					Industrie- und Gewerbefläche	
					zusammen	darunter
(10000)	(11000)	(12000)	Industrie und Gewerbe (12100)			
Hektar						
12066041	Bronkow.....	3 854	86	37	5	4
12066052	Calau.....	16 349	982	277	116	76
12066064	Frauendorf.....	2 083	72	43	3	2
12066104	Großkmehlen.....	1 388	104	46	11	9
12066112	Großräschen.....	8 186	885	273	266	140
12066116	Grünewald.....	1 345	33	23	1	0
12066120	Guteborn.....	1 669	56	24	7	6
12066124	Hermsdorf.....	3 303	81	38	3	0
12066132	Hohenbocka.....	1 560	210	44	4	1
12066168	Kroppen.....	1 525	67	34	2	1
12066176	Lauchhammer.....	8 930	1 623	481	424	295
12066188	Lindenau.....	1 117	73	28	8	1
12066196	Lübbenau/Spreewald.....	13 951	1 553	319	368	272
12066202	Luckaitztal.....	4 191	141	46	56	34
12066226	Neu-Seeland.....	3 799	300	33	56	6
12066228	Neupetershain.....	1 880	121	64	8	6
12066240	Ortrand.....	736	128	56	31	26
12066272	Ruhland.....	3 722	231	125	40	33
12066285	Schipkau.....	6 894	2 038	211	516	206
12066292	Schwarzbach.....	1 584	63	31	4	2
12066296	Schwarzheide.....	3 344	655	167	356	291
12066304	Senftenberg.....	12 756	1 742	435	550	208
12066316	Tettau.....	884	56	32	6	1
12066320	Vetschau/Spreewald.....	11 142	817	260	277	188
12067000	Oder-Spree	225 676	15 086	5 665	3 573	2 578
12067024	Bad Saarow.....	5 036	654	223	49	31
12067036	Beeskow.....	7 790	795	241	220	144
12067040	Berkenbrück.....	1 785	81	50	3	2
12067072	Briesen (Mark).....	11 167	329	144	54	28
12067076	Brieskow-Finkenheerd.....	1 361	184	82	56	49
12067112	Diensdorf-Radlow.....	935	58	33	4	3
12067120	Eisenhüttenstadt.....	6 348	2 015	317	1 003	836
12067124	Erkner.....	1 653	387	217	52	19
12067137	Friedland.....	17 414	487	179	79	66
12067144	Fürstenwalde/Spree.....	7 068	1 510	557	526	263
12067173	Gosen-Neu Zittau.....	1 526	248	95	27	4
12067180	Groß Lindow.....	1 539	141	72	5	1
12067201	Grünheide (Mark).....	12 690	1 012	308	321	300
12067205	Grunow-Dammendorf.....	4 513	67	33	10	7
12067237	Jacobsdorf.....	5 058	228	99	62	38
12067288	Langewahl.....	1 344	60	31	5	3
12067292	Lawitz.....	607	65	26	11	2
12067324	Mixdorf.....	1 322	60	36	3	2
12067336	Müllrose.....	6 923	341	159	56	47
12067338	Neiße münde.....	4 228	179	97	29	26
12067357	Neuzelle.....	13 593	481	195	52	34
12067397	Ragow-Merz.....	4 375	63	37	3	2
12067408	Rauen.....	2 159	154	87	3	1
12067413	Reichenwalde.....	2 631	217	51	21	19
12067426	Rietz-Neuendorf.....	18 481	648	251	94	55

Darunter									Schlüsselnummer
davon									
Halde	Bergbau- betrieb	Tagebau, Grube, Steinbruch	Fläche gemischter Nutzung	Fläche besonderer funktionaler Prägung	Sport-, Freizeit- und Erholungsfläche		Friedhof		
					zusammen	darunter Grünanlage			
(13000)	(14000)	(15000)	(16000)	(17000)	(18000)	(18400)	(19000)		
Hektar									
-	-	3	23	2	14	13	2	12066041	
-	-	323	86	26	141	118	14	12066052	
-	-	-	7	2	18	15	0	12066064	
-	-	2	15	7	22	11	0	12066104	
-	-	82	43	38	169	144	14	12066112	
-	-	-	1	1	6	4	1	12066116	
-	-	14	2	2	6	4	0	12066120	
-	-	-	21	1	17	16	1	12066124	
-	-	135	10	1	14	8	1	12066132	
-	-	-	7	2	22	19	0	12066168	
19	-	325	42	62	256	184	15	12066176	
-	-	-	4	1	33	31	1	12066188	
-	-	479	105	44	218	135	20	12066196	
-	-	5	15	1	17	15	2	12066202	
0	-	173	23	1	14	11	2	12066226	
-	-	0	4	5	37	31	2	12066228	
-	-	-	7	9	24	16	1	12066240	
-	-	-	18	4	42	32	2	12066272	
-	-	837	34	27	405	81	7	12066285	
-	-	-	15	1	10	8	1	12066292	
-	-	-	12	15	103	91	2	12066296	
33	-	250	57	74	320	197	22	12066304	
-	-	-	8	1	9	6	1	12066316	
-	-	8	118	25	120	89	10	12066320	
31	-	128	1 087	599	3 859	1 972	143	12067000	
-	-	-	38	29	309	50	5	12067024	
1	-	19	54	98	156	133	7	12067036	
-	-	-	4	1	21	9	1	12067040	
-	-	-	42	7	77	53	4	12067072	
-	-	-	6	4	36	20	2	12067076	
-	-	-	2	0	18	13	0	12067112	
-	-	25	26	98	535	360	12	12067120	
-	-	0	16	30	71	45	3	12067124	
-	-	3	75	14	131	79	6	12067137	
-	-	-	87	79	237	118	23	12067144	
-	-	-	11	3	109	60	3	12067173	
-	-	-	5	3	53	29	3	12067180	
-	-	-	31	24	324	29	4	12067201	
-	-	-	7	1	16	3	1	12067205	
-	-	1	14	4	46	42	2	12067237	
-	-	-	1	1	21	16	1	12067288	
3	-	-	4	1	21	15	0	12067292	
-	-	-	8	0	13	11	0	12067324	
0	-	1	12	18	91	51	4	12067336	
-	-	1	10	2	38	28	2	12067338	
1	-	-	62	7	159	106	5	12067357	
-	-	-	9	1	12	7	1	12067397	
-	-	2	20	3	38	32	1	12067408	
-	-	21	17	6	99	7	3	12067413	
-	-	21	98	7	170	133	7	12067426	

5 Fläche für Siedlung in Brandenburg am 31.12.2022 nach Nutzungsart und regionaler Gliederung (2.1)

Schlüsselnummer	Kreisfreie Stadt Landkreis Gemeinde	Bodenfläche insgesamt	Darunter			
			Siedlung	Wohnbau- fläche	davon	
					Industrie- und Gewerbefläche	
					zusammen	darunter
(10000)	(11000)	(12000)	Industrie und Gewerbe (12100)			
Hektar						
12067438	Schlaubetal.....	5 256	187	103	32	29
12067440	Schöneiche bei Berlin.....	1 673	569	402	53	37
12067458	Siehdichum.....	7 362	169	70	21	12
12067469	Spreenhagen.....	13 703	510	157	143	136
12067473	Steinhöfel.....	16 046	640	236	170	105
12067481	Storkow (Mark).....	18 072	1 055	362	241	158
12067493	Tauche.....	12 160	575	230	87	76
12067508	Vogelsang.....	586	69	32	14	6
12067520	Wendisch Rietz.....	2 507	176	75	9	3
12067528	Wiesenu.....	2 975	170	44	21	11
12067544	Woltersdorf.....	912	378	258	25	19
12067552	Ziltendorf.....	2 877	126	76	8	6
12068000	Ostprignitz-Ruppin	252 646	9 741	3 020	1 985	1 069
12068052	Breddin.....	4 498	120	40	7	4
12068072	Dabergotz.....	1 266	51	18	3	3
12068109	Dreetz.....	6 475	197	80	16	12
12068117	Fehrbellin.....	27 045	987	330	193	151
12068181	Heiligengrabe.....	20 763	750	212	236	160
12068188	Herzberg (Mark).....	1 873	90	36	12	9
12068264	Kyritz.....	15 738	809	252	218	110
12068280	Lindow (Mark).....	6 547	408	126	16	6
12068306	Märkisch Linden.....	4 420	168	39	64	44
12068320	Neuruppin.....	30 520	1 684	592	328	157
12068324	Neustadt (Dosse).....	7 587	416	104	109	45
12068353	Rheinsberg.....	32 814	982	283	75	48
12068372	Rüthnick.....	1 769	67	32	1	–
12068409	Sieversdorf-Hohenofen.....	2 002	72	29	3	3
12068413	Storbeck-Frankendorf.....	4 269	53	17	6	5
12068417	Stüdenitz-Schönermark.....	2 439	75	23	13	11
12068425	Temnitzquell.....	6 575	111	36	33	28
12068426	Temnitztal.....	5 248	150	62	17	13
12068437	Vielitzsee.....	2 218	91	27	8	7
12068452	Walsleben.....	3 191	90	27	28	19
12068468	Wittstock/Dosse.....	42 023	1 555	401	467	156
12068477	Wusterhausen/Dosse.....	19 634	686	207	122	75
12068501	Zernitz-Lohm.....	3 731	128	46	12	2
12069000	Potsdam-Mittelmark	259 203	14 608	6 020	2 979	1 888
12069017	Beelitz.....	18 130	931	412	165	120
12069018	Beetzsee.....	2 128	241	93	26	14
12069019	Beetzseeheide.....	3 760	133	40	7	5
12069020	Bad Belzig.....	23 609	835	277	225	170
12069028	Bensdorf.....	3 434	103	54	21	14
12069052	Borkheide.....	676	200	127	24	19
12069056	Borkwalde.....	489	144	85	1	0
12069076	Brück.....	8 619	409	137	107	67
12069089	Buckautal.....	3 932	86	16	20	18
12069216	Golzow.....	4 024	118	43	26	12
12069224	Görzke.....	7 558	129	51	26	21
12069232	Gräben.....	4 062	59	17	8	8

Darunter									Schlüsselnummer
davon									
Halde	Bergbau- betrieb	Tagebau, Grube, Steinbruch	Fläche gemischter Nutzung	Fläche besonderer funktionaler Prägung	Sport-, Freizeit- und Erholungsfläche		Friedhof		
					zusammen	darunter Grünanlage			
(13000)	(14000)	(15000)	(16000)	(17000)	(18000)	(18400)	(19000)		
Hektar									
23	–	0	7	5	16	9	2	12067438	
1	–	–	23	11	75	25	5	12067440	
–	–	1	9	1	65	27	2	12067458	
–	–	33	20	6	146	86	6	12067469	
–	–	1	106	8	116	69	5	12067473	
2	–	–	103	87	251	115	8	12067481	
–	–	–	70	21	161	106	5	12067493	
–	–	–	1	0	20	17	1	12067508	
–	–	–	7	7	76	20	1	12067520	
–	–	–	57	3	42	6	3	12067528	
–	–	–	7	9	77	38	2	12067544	
–	–	1	22	3	14	5	2	12067552	
5	–	148	1 945	318	2 197	1 394	123	12068000	
–	–	1	61	2	7	2	2	12068052	
–	–	–	24	1	4	2	0	12068072	
0	–	–	49	1	47	24	3	12068109	
–	–	5	220	22	207	110	10	12068117	
–	–	4	139	13	137	121	10	12068181	
–	–	–	17	2	23	21	1	12068188	
–	–	27	147	24	133	99	9	12068264	
–	–	0	49	13	201	124	3	12068280	
–	–	–	51	2	11	8	2	12068306	
0	–	9	212	117	400	233	27	12068320	
2	–	0	92	21	84	46	4	12068324	
1	–	37	163	24	387	190	12	12068353	
–	–	–	8	0	25	22	1	12068372	
–	–	–	29	1	9	6	2	12068409	
–	–	0	17	0	11	10	1	12068413	
–	–	1	32	1	4	1	1	12068417	
–	–	3	27	2	9	7	2	12068425	
1	–	0	27	3	38	33	3	12068426	
–	–	0	21	1	33	24	1	12068437	
–	–	1	24	2	7	6	1	12068452	
–	–	56	293	54	264	210	21	12068468	
–	–	2	197	12	138	80	8	12068477	
–	–	2	44	2	21	16	1	12068501	
21	–	337	1 696	656	2 575	1 454	325	12069000	
–	–	8	104	146	88	55	8	12069017	
–	–	–	27	4	89	48	1	12069018	
0	–	1	16	1	66	22	2	12069019	
–	–	1	69	50	203	165	11	12069020	
–	–	2	10	1	13	3	2	12069028	
–	–	–	1	4	41	8	2	12069052	
–	–	–	1	1	56	5	1	12069056	
–	–	–	48	17	98	73	3	12069076	
–	–	7	36	1	6	5	1	12069089	
–	–	1	40	2	4	4	2	12069216	
–	–	6	5	17	22	17	2	12069224	
–	–	–	18	3	12	9	1	12069232	

5 Fläche für Siedlung in Brandenburg am 31.12.2022 nach Nutzungsart und regionaler Gliederung (2.1)

Schlüsselnummer	Kreisfreie Stadt Landkreis Gemeinde	Bodenfläche insgesamt	Darunter			
			Siedlung	Wohnbau- fläche	davon	
					zusammen	Industrie- und Gewerbefläche
						darunter Industrie und Gewerbe
(10000)	(11000)	(12000)	(12100)			
Hektar						
12069249	Groß Kreutz (Havel).....	9 937	791	314	268	88
12069270	Havelsee.....	8 197	427	116	137	26
12069304	Kleinmachnow.....	1 191	591	426	66	33
12069306	Kloster Lehnin.....	20 092	1 053	396	197	151
12069345	Linthe.....	2 979	247	33	99	87
12069397	Michendorf.....	6 869	787	447	98	38
12069402	Mühlenfließ.....	5 872	162	49	16	10
12069448	Niemegk.....	4 511	254	58	103	69
12069454	Nuthetal.....	4 803	418	210	59	28
12069460	Päwesin.....	2 365	91	26	30	21
12069470	Planebruch.....	6 539	97	34	16	14
12069474	Planetal.....	4 276	148	25	42	36
12069485	Rabenstein/Fläming.....	7 918	126	33	24	22
12069537	Rosenau.....	4 974	130	42	11	3
12069541	Roskow.....	3 926	141	50	19	13
12069590	Schwielowsee.....	5 829	632	299	59	36
12069596	Seddiner See.....	2 398	236	75	83	78
12069604	Stahnsdorf.....	4 947	921	372	217	153
12069616	Teltow.....	2 160	765	426	161	109
12069632	Treuenbrietzen.....	21 243	725	256	110	57
12069648	Wenzlow.....	2 054	58	25	3	2
12069656	Werder (Havel).....	11 712	1 324	600	242	129
12069665	Wiesenburg/Mark.....	22 019	608	166	163	142
12069680	Wollin.....	2 800	86	35	5	2
12069688	Wusterwitz.....	2 378	179	95	19	9
12069696	Ziesar.....	6 796	226	62	75	62
12070000	Prignitz	213 858	9 379	2 324	1 872	1 112
12070008	Bad Wilsnack.....	7 938	280	95	35	26
12070028	Berge.....	2 661	139	34	13	7
12070052	Breese.....	2 376	118	69	9	5
12070060	Cumlosen.....	2 218	87	34	12	6
12070096	Gerdshagen.....	2 299	138	17	87	41
12070125	Groß Pankow (Prignitz).....	25 078	780	185	61	34
12070145	Gülitz-Reetz.....	2 433	94	21	1	1
12070149	Gumtow.....	21 315	683	121	87	51
12070153	Halenbeck-Rohlsdorf.....	3 991	100	40	15	12
12070173	Karstädt.....	25 353	1 056	198	210	176
12070222	Kümmernitztal.....	2 038	84	24	3	3
12070236	Lanz.....	6 035	113	39	7	6
12070241	Legde/Quitzebel.....	4 182	101	27	5	3
12070244	Lenzen (Elbe).....	9 620	279	84	39	29
12070246	Lenzerwische.....	4 207	136	58	9	6
12070266	Marienfließ.....	7 770	304	36	146	9
12070280	Meyenburg.....	5 071	242	70	59	36
12070296	Perleberg.....	13 869	1 059	231	300	135
12070300	Pirow.....	3 781	82	22	4	3
12070302	Plattenburg.....	20 201	655	161	52	40
12070316	Pritzwalk.....	16 732	1 173	287	352	271
12070325	Putlitz.....	11 968	389	90	57	27
12070348	Rühstädt.....	2 915	91	20	5	4

Darunter									Schlüsselnummer
davon									
Halde	Bergbau- betrieb	Tagebau, Grube, Steinbruch	Fläche gemischter Nutzung	Fläche besonderer funktionaler Prägung	Sport-, Freizeit- und Erholungsfläche		Friedhof		
					zusammen	darunter Grünanlage			
(13000)	(14000)	(15000)	(16000)	(17000)	(18000)	(18400)	(19000)		
Hektar									
2	–	5	126	21	49	27	4	12069249	
–	–	20	39	4	109	54	3	12069270	
–	–	0	21	33	38	21	7	12069304	
6	–	49	170	25	199	127	11	12069306	
–	–	69	29	1	16	13	1	12069345	
5	–	16	45	17	152	47	6	12069397	
–	–	–	43	1	51	46	2	12069402	
–	–	–	16	7	68	49	3	12069448	
–	–	0	74	11	61	35	3	12069454	
–	–	–	15	1	19	11	1	12069460	
–	–	–	22	8	15	13	1	12069470	
–	–	36	17	5	22	17	1	12069474	
–	–	–	33	2	32	22	2	12069485	
–	–	4	39	1	31	23	2	12069537	
–	–	1	42	12	14	9	2	12069541	
3	–	–	36	84	146	46	6	12069590	
–	–	–	21	18	38	10	2	12069596	
–	–	1	51	25	59	31	196	12069604	
4	–	3	42	44	80	53	5	12069616	
–	–	16	97	22	215	163	10	12069632	
–	–	–	10	1	18	17	1	12069648	
0	–	15	147	35	277	102	9	12069656	
–	–	57	69	17	128	83	6	12069665	
–	–	12	19	5	9	9	1	12069680	
–	–	0	35	5	21	5	2	12069688	
–	–	7	63	5	11	8	4	12069696	
55	–	247	2 204	235	2 292	1 951	150	12070000	
0	–	–	29	15	101	77	4	12070008	
–	–	–	32	3	54	49	3	12070028	
–	–	–	9	2	28	23	2	12070052	
–	–	–	22	3	14	7	2	12070060	
–	–	–	21	4	8	5	1	12070096	
–	–	20	286	13	202	184	14	12070125	
–	–	–	36	1	34	31	2	12070145	
–	–	5	238	7	216	198	9	12070149	
–	–	10	13	15	5	3	2	12070153	
–	–	85	319	13	217	192	15	12070173	
–	–	1	31	1	23	22	2	12070222	
–	–	5	35	1	23	19	2	12070236	
–	–	–	51	1	15	12	2	12070241	
–	–	3	45	8	96	62	4	12070244	
–	–	4	56	1	6	4	1	12070246	
–	–	0	74	2	42	35	4	12070266	
–	–	6	57	4	41	33	4	12070280	
–	–	51	168	35	259	203	14	12070296	
–	–	1	36	1	16	16	2	12070300	
14	–	33	170	31	184	172	9	12070302	
–	–	12	207	30	268	237	17	12070316	
–	–	9	128	6	90	79	9	12070325	
–	–	–	42	1	22	19	1	12070348	

5 Fläche für Siedlung in Brandenburg am 31.12.2022 nach Nutzungsart und regionaler Gliederung (2.1)

Schlüsselnummer	Kreisfreie Stadt Landkreis Gemeinde	Bodenfläche insgesamt	Darunter			
			Siedlung	Wohnbau- fläche	davon	
					Industrie- und Gewerbefläche	
					zusammen	darunter
(10000)	(11000)	(12000)	Industrie und Gewerbe (12100)			
Hektar						
12070393	Triglitz.....	3 182	122	24	26	2
12070416	Weisen.....	1 563	110	41	17	15
12070424	Wittenberge.....	5 063	962	295	262	166
12071000	Spree-Neiße	165 699	15 409	4 347	3 170	1 827
12071028	Briesen.....	913	69	37	7	5
12071032	Burg (Spreewald).....	3 526	527	261	42	14
12071041	Dissen-Striesow.....	1 998	102	57	2	0
12071044	Döbern.....	1 579	261	131	54	30
12071052	Drachhausen.....	3 840	104	57	4	4
12071057	Drebkau.....	14 390	1 107	285	100	60
12071060	Drehnow.....	1 097	47	33	3	3
12071074	Felixsee.....	3 552	200	96	18	6
12071076	Forst (Lausitz).....	11 069	1 086	494	263	190
12071153	Groß Schacksdorf-Simmersdorf....	2 517	119	50	17	11
12071160	Guben.....	4 399	869	314	312	219
12071164	Guhrow.....	668	42	29	3	2
12071176	Heinersbrück.....	2 398	119	38	3	1
12071189	Jämlitz-Klein Döbren.....	2 872	61	36	12	12
12071193	Jänschwalde.....	8 237	1 352	92	207	69
12071244	Kolkwitz.....	10 468	833	431	191	129
12071294	Neiße-Malxetal.....	8 257	578	108	366	176
12071301	Neuhausen/Spree.....	13 423	658	285	124	74
12071304	Peitz.....	1 349	262	119	79	43
12071337	Schenkendöbern.....	21 504	796	221	73	46
12071341	Schmogrow-Fehrow.....	3 041	83	46	3	2
12071372	Spremberg.....	20 232	3 150	604	764	567
12071384	Tauer.....	4 222	89	45	5	3
12071386	Teichland.....	3 517	386	52	277	45
12071392	Tschernitz.....	1 326	176	69	40	32
12071401	Turnow-Preilack.....	3 802	178	55	105	14
12071408	Welzow.....	3 957	1 821	123	70	52
12071412	Werben.....	2 501	122	84	18	15
12071414	Wiesengrund.....	5 044	211	96	9	5
12072000	Teltow-Fläming	210 422	13 932	3 790	3 343	1 927
12072002	Am Mellensee.....	10 468	859	163	64	34
12072014	Baruth/Mark.....	23 383	931	142	338	183
12072017	Blankenfelde-Mahlow.....	5 517	1 448	785	236	148
12072053	Dahme/Mark.....	16 257	465	122	94	54
12072055	Dahmetal.....	4 156	90	20	31	7
12072120	Großbeeren.....	5 189	620	147	272	113
12072157	Ihlow.....	4 769	101	17	2	2
12072169	Jüterbog.....	17 648	1 011	270	274	179
12072232	Luckenwalde.....	4 661	910	370	263	181
12072240	Ludwigsfelde.....	10 998	1 373	359	562	479
12072297	Niedergörsdorf.....	20 577	776	201	219	161
12072298	Niederer Fläming.....	18 613	442	60	69	44
12072312	Nuthe-Urstromtal.....	34 130	706	193	136	60
12072340	Rangsdorf.....	3 379	699	317	128	68
12072426	Trebbin.....	12 636	753	247	181	89



Darunter									Schlüsselnummer
davon									
Halde	Bergbau- betrieb	Tagebau, Grube, Steinbruch	Fläche gemischter Nutzung	Fläche besonderer funktionaler Prägung	Sport-, Freizeit- und Erholungsfläche		Friedhof		
					zusammen	darunter Grünanlage			
(13000)	(14000)	(15000)	(16000)	(17000)	(18000)	(18400)	(19000)		
Hektar									
–	–	1	41	2	27	24	2	12070393	
–	–	–	17	1	32	28	2	12070416	
40	–	–	41	34	267	218	22	12070424	
16	–	4 697	598	306	2 140	1 404	134	12071000	
–	–	–	6	1	18	12	1	12071028	
–	–	1	52	12	153	123	5	12071032	
–	–	1	9	2	30	21	1	12071041	
–	–	–	7	21	43	18	5	12071044	
–	–	4	14	1	21	18	1	12071052	
–	–	418	67	14	216	162	6	12071057	
–	–	–	6	0	4	0	1	12071060	
–	–	7	11	7	60	33	3	12071074	
2	–	–	45	45	213	151	25	12071076	
–	–	–	8	10	33	28	1	12071153	
–	–	28	28	32	143	102	13	12071160	
–	–	–	4	0	5	2	1	12071164	
–	–	45	11	2	19	15	1	12071176	
–	–	–	5	0	7	7	1	12071189	
–	–	953	24	7	67	44	2	12071193	
–	–	10	53	22	118	77	9	12071244	
–	–	8	22	5	66	57	3	12071294	
–	–	10	26	21	185	67	8	12071301	
–	–	0	12	7	40	27	4	12071304	
0	–	261	70	8	155	88	8	12071337	
–	–	0	20	1	12	6	1	12071341	
8	–	1 372	42	62	278	169	20	12071372	
–	–	–	4	1	33	17	1	12071384	
–	–	18	4	2	32	11	1	12071386	
–	–	–	4	2	60	50	1	12071392	
5	–	0	4	1	6	4	1	12071401	
–	–	1 540	4	13	65	47	6	12071408	
–	–	1	6	2	10	5	1	12071412	
–	–	22	31	3	48	43	2	12071414	
16	–	332	3 265	677	2 379	656	130	12072000	
–	–	23	360	198	43	14	8	12072002	
0	–	16	265	11	150	84	8	12072014	
4	–	36	14	37	330	137	6	12072017	
0	–	16	146	18	60	20	8	12072053	
–	–	2	26	1	8	6	3	12072055	
2	–	1	74	31	90	49	4	12072120	
–	–	7	63	0	10	2	2	12072157	
0	–	18	259	103	79	27	9	12072169	
–	–	43	71	47	94	63	22	12072232	
–	–	18	233	65	128	60	8	12072240	
0	–	23	187	30	109	49	7	12072297	
0	–	17	250	4	34	12	7	12072298	
–	–	30	263	12	60	24	12	12072312	
2	–	1	154	15	79	21	2	12072340	
–	–	11	193	27	85	44	8	12072426	

5 Fläche für Siedlung in Brandenburg am 31.12.2022 nach Nutzungsart und regionaler Gliederung (2.1)

Schlüsselnummer	Kreisfreie Stadt Landkreis Gemeinde	Bodenfläche insgesamt	Darunter			
			Siedlung	Wohnbau- fläche	davon	
					Industrie- und Gewerbefläche	
					zusammen	darunter
(10000)	(11000)	(12000)	Industrie und Gewerbe (12100)			
Hektar						
12072477	Zossen.....	18 039	2 750	376	474	125
12073000	Uckermark	307 702	12 596	3 448	3 580	2 511
12073008	Angermünde.....	32 423	1 218	371	223	162
12073069	Boitzenburger Land.....	21 738	604	152	86	64
12073085	Brüssow.....	10 181	292	107	42	30
12073093	Carmzow-Wallmow.....	3 206	74	16	12	8
12073097	Casekow.....	9 426	300	97	54	38
12073157	Flieth-Stegelitz.....	4 691	100	41	9	5
12073189	Gartz (Oder).....	6 188	219	87	31	20
12073201	Gerswalde.....	9 706	275	118	20	15
12073216	Göritz.....	2 555	98	40	15	9
12073225	Gramzow.....	6 620	226	95	35	23
12073261	Grünow.....	3 492	125	59	10	4
12073309	Hohenselchow-Groß Pinnow.....	4 150	133	20	39	23
12073384	Lychen.....	11 198	330	97	66	52
12073393	Mescherin.....	3 104	127	35	20	18
12073396	Milmersdorf.....	6 356	254	56	58	36
12073404	Mittenwalde.....	2 307	71	29	11	6
12073429	Nordwestuckermark.....	25 432	702	229	105	78
12073430	Oberuckersee.....	8 496	247	106	21	11
12073440	Pinnow.....	1 294	235	27	162	141
12073452	Prenzlau.....	14 297	1 163	259	412	290
12073458	Randowtal.....	6 419	162	52	11	6
12073490	Schenkenberg.....	3 016	100	28	26	12
12073520	Schönfeld.....	2 926	104	18	31	15
12073532	Schwedt/Oder.....	36 074	2 887	539	1 522	1 249
12073565	Tantow.....	3 547	99	38	13	7
12073569	Temmen-Ringenwalde.....	6 331	146	33	5	2
12073572	Templin.....	37 959	1 572	445	433	115
12073578	Uckerfelde.....	4 627	138	60	30	18
12073579	Uckerland.....	16 722	493	162	73	48
12073645	Zichow.....	3 222	102	32	5	4
12000000	Land Brandenburg	2 965 438	198 310	68 946	44 246	27 495

Darunter								Schlüsselnummer
davon								
Halde	Bergbau- betrieb	Tagebau, Grube, Steinbruch	Fläche gemischter Nutzung	Fläche besonderer funktionaler Prägung	Sport-, Freizeit- und Erholungsfläche		Friedhof	
					zusammen	darunter Grünanlage		
(13000)	(14000)	(15000)	(16000)	(17000)	(18000)	(18400)	(19000)	
Hektar								
7	–	71	707	78	1 021	43	15	12072477
23	–	357	2 477	414	2 134	1 265	162	12073000
1	–	54	287	46	213	135	23	12073008
1	–	6	265	7	78	41	8	12073069
2	–	27	65	3	39	18	7	12073085
–	–	0	35	1	8	4	1	12073093
–	–	9	102	4	29	21	5	12073097
–	–	0	31	1	17	16	1	12073157
–	–	6	61	4	24	15	7	12073189
–	–	35	49	8	41	29	5	12073201
–	–	1	22	3	16	13	1	12073216
1	–	2	49	4	36	25	3	12073225
–	–	–	20	2	33	31	1	12073261
–	–	4	58	4	7	1	2	12073309
0	–	3	60	7	94	28	4	12073384
–	–	5	33	2	31	20	2	12073393
0	–	32	35	8	61	9	4	12073396
–	–	–	19	2	8	5	2	12073404
–	–	48	197	8	103	61	11	12073429
–	–	6	38	4	70	33	3	12073430
–	–	–	17	6	22	19	0	12073440
–	–	10	162	136	170	110	14	12073452
–	–	3	51	3	40	33	2	12073458
–	–	2	27	2	15	10	1	12073490
2	–	3	19	4	25	20	1	12073520
15	–	38	313	72	365	214	22	12073532
–	–	–	23	3	20	14	2	12073565
–	–	50	25	1	31	29	2	12073569
–	–	5	197	56	418	211	17	12073572
–	–	2	24	4	18	15	1	12073578
0	–	6	159	9	76	59	8	12073579
–	–	1	36	1	27	24	1	12073645
559	–	15 604	21 673	7 325	37 651	22 463	2 306	12000000

6 Anteile der Fläche für Siedlung in Brandenburg am 31.12.2022 nach Nutzungsart und regionaler Gliederung (2.2)

Schlüsselnummer	Kreisfreie Stadt Landkreis Gemeinde	Bodenfläche insgesamt	Darunter			
			Siedlung	Wohnbau- fläche	davon	
					Industrie- und Gewerbefläche	
					zusammen	darunter
(10000)	(11000)	(12000)	Industrie und Gewerbe (12100)			
		Hektar	Prozent			
12051000	Brandenburg an der Havel.....	22 972	17,1	4,9	6,1	4,1
12052000	Cottbus.....	16 562	23,0	8,2	5,4	3,0
12053000	Frankfurt (Oder).....	14 785	16,7	5,0	4,3	2,5
12054000	Potsdam.....	18 824	24,3	9,6	4,0	2,3
12060000	Barnim.....	147 959	7,4	3,3	2,0	1,2
12060005	Ahrensfelde.....	5 791	17,0	6,7	4,6	1,7
12060012	Althüttendorf.....	1 879	3,5	1,3	0,5	0,2
12060020	Bernau bei Berlin.....	10 419	14,5	7,2	3,8	2,6
12060024	Biesenthal.....	6 092	6,7	3,7	1,2	0,9
12060034	Breydin.....	3 532	2,1	0,9	0,4	0,2
12060036	Britz.....	1 550	9,3	3,9	4,0	2,8
12060045	Chorin.....	12 206	2,2	0,8	0,6	0,3
12060052	Eberswalde.....	9 362	17,4	6,0	6,3	4,9
12060068	Friedrichswalde.....	4 508	1,6	0,7	0,1	0,1
12060092	Hohenfinow.....	2 184	2,4	0,7	0,7	0,3
12060100	Joachimsthal.....	12 168	2,5	0,7	1,1	1,0
12060128	Liepe.....	1 085	5,2	2,1	0,5	0,3
12060149	Lunow-Stolzenhagen.....	3 391	5,6	1,4	0,4	0,3
12060154	Marienwerder.....	4 032	5,4	2,1	0,8	0,7
12060161	Melchow.....	1 659	3,9	2,8	0,4	0,3
12060172	Niederfinow.....	1 329	4,2	2,0	0,9	0,9
12060176	Oderberg.....	3 612	3,8	1,5	0,9	0,5
12060181	Panketal.....	2 586	33,6	24,2	3,5	0,5
12060185	Parsteinsee.....	1 706	3,2	1,0	0,2	0,1
12060192	Rüdnitz.....	1 392	8,8	4,1	2,2	1,0
12060198	Schorfheide.....	23 818	4,5	1,7	1,4	0,5
12060250	Sydower Fließ.....	3 239	3,3	1,2	0,4	0,3
12060269	Wandlitz.....	16 283	8,8	5,2	1,6	1,1
12060280	Werneuchen.....	11 702	8,8	2,6	4,2	1,8
12060296	Ziethen.....	2 436	3,7	0,6	0,4	0,4
12061000	Dahme-Spreewald	227 449	6,6	2,7	1,4	1,0
12061005	Alt Zauche-Wußwerk.....	3 331	2,6	1,1	0,6	0,6
12061017	Bersteland.....	2 952	3,8	1,6	1,4	1,2
12061020	Bestensee.....	3 805	14,0	7,9	2,7	2,4
12061061	Byhleguhre-Byhlen.....	3 580	2,4	1,4	0,4	0,4
12061097	Drahnsdorf.....	2 693	3,1	1,3	0,9	0,8
12061112	Eichwalde.....	279	74,4	65,8	2,6	1,3
12061164	Golßen.....	6 368	4,6	1,4	2,5	1,5
12061192	Groß Köris.....	6 902	4,6	2,4	0,8	0,5
12061216	Halbe.....	7 802	4,1	1,3	1,1	1,0
12061217	Heidensee.....	13 567	6,7	3,6	0,8	0,5
12061219	Heideblick.....	16 657	4,1	1,1	1,3	0,5
12061224	Jamlitz.....	4 343	1,7	0,9	0,2	0,1
12061244	Kasel-Golzig.....	3 435	3,2	1,1	0,8	0,5
12061260	Königs Wusterhausen.....	9 604	20,5	11,5	4,6	3,4
12061265	Krausnick-Groß Wasserburg.....	5 479	1,5	0,7	0,5	0,5
12061308	Lieberose.....	7 303	2,4	0,9	0,4	0,4
12061316	Lübben (Spreewald).....	12 085	6,3	2,7	1,6	1,1
12061320	Luckau.....	20 744	14,3	1,4	1,7	1,0

Darunter									Schlüsselnummer
davon									
Halde	Bergbau- betrieb	Tagebau, Grube, Steinbruch	Fläche gemischter Nutzung	Fläche besonderer funktionaler Prägung	Sport-, Freizeit- und Erholungsfläche		Friedhof		
					zusammen	darunter Grünanlage			
(13000)	(14000)	(15000)	(16000)	(17000)	(18000)	(18400)	(19000)		
Prozent									
0,1	-	0,2	0,7	1,1	3,9	2,6	0,2	12051000	
0,0	-	0,0	0,8	1,7	6,5	4,7	0,3	12052000	
0,0	-	0,3	0,8	1,1	4,8	3,6	0,2	12053000	
0,0	-	0,2	1,1	2,8	6,4	5,2	0,3	12054000	
0,0	-	0,2	0,7	0,3	0,8	0,3	0,1	12060000	
0,0	-	0,2	1,6	0,8	1,1	0,3	1,9	12060005	
-	-	0,3	0,9	0,0	0,4	0,0	0,0	12060012	
0,3	-	0,1	1,0	0,8	1,3	0,6	0,1	12060020	
0,0	-	0,0	0,6	0,4	0,7	0,2	0,1	12060024	
-	-	0,0	0,6	0,0	0,2	0,2	0,0	12060034	
-	-	-	0,4	0,2	0,7	0,3	0,2	12060036	
0,0	-	0,0	0,4	0,0	0,4	0,1	0,0	12060045	
0,2	-	0,1	1,7	1,0	1,9	1,1	0,1	12060052	
-	-	0,0	0,7	0,0	0,1	0,1	0,0	12060068	
-	-	0,1	0,7	0,0	0,1	0,1	0,1	12060092	
-	-	0,0	0,2	0,0	0,4	0,0	0,0	12060100	
-	-	0,1	1,1	0,0	1,3	0,3	0,2	12060128	
-	-	2,3	1,1	0,1	0,3	0,2	0,1	12060149	
0,0	-	0,5	0,4	0,0	1,6	0,1	0,0	12060154	
0,0	-	-	0,2	0,0	0,4	0,2	0,0	12060161	
-	-	0,1	0,4	0,1	0,5	0,3	0,1	12060172	
0,0	-	0,1	0,7	0,1	0,4	0,2	0,1	12060176	
-	-	-	1,1	0,9	3,7	1,4	0,2	12060181	
-	-	0,1	1,5	0,0	0,3	0,2	0,1	12060185	
-	-	-	1,3	0,3	0,9	0,5	-	12060192	
0,0	-	0,0	0,5	0,2	0,7	0,2	0,0	12060198	
-	-	0,4	0,9	0,1	0,3	0,2	0,1	12060250	
0,0	-	0,1	0,6	0,2	1,1	0,3	0,1	12060269	
0,0	-	0,2	0,9	0,1	0,7	0,2	0,1	12060280	
-	-	1,4	1,2	0,0	0,0	0,0	0,0	12060296	
0,0	-	1,1	0,2	0,2	0,9	0,4	0,1	12061000	
-	-	0,1	0,2	0,0	0,6	0,6	0,0	12061005	
-	-	0,1	0,3	0,2	0,1	0,1	0,0	12061017	
-	-	0,7	0,4	0,2	2,1	0,5	0,1	12061020	
-	-	0,1	0,1	0,0	0,3	0,3	0,0	12061061	
-	-	0,3	0,2	0,1	0,2	0,1	0,0	12061097	
-	-	-	2,5	1,6	1,6	0,8	0,3	12061112	
0,0	-	0,2	0,2	0,0	0,3	0,2	0,0	12061164	
-	-	0,0	0,0	0,1	1,1	0,2	0,0	12061192	
-	-	0,0	0,1	0,0	1,4	0,4	0,1	12061216	
-	-	0,0	0,2	0,1	1,8	0,4	0,0	12061217	
-	-	0,9	0,2	0,1	0,4	0,2	0,0	12061219	
-	-	0,1	0,1	0,0	0,5	0,3	0,0	12061224	
-	-	0,8	0,3	0,0	0,1	0,0	0,0	12061244	
0,1	-	0,8	0,2	0,9	2,3	0,6	0,1	12061260	
-	-	0,0	0,0	0,0	0,2	0,0	0,0	12061265	
-	-	0,1	0,2	0,1	0,8	0,7	0,1	12061308	
-	-	0,0	0,5	0,3	1,1	0,9	0,1	12061316	
0,1	-	9,7	0,5	0,2	0,5	0,4	0,1	12061320	

6 Anteile der Fläche für Siedlung in Brandenburg am 31.12.2022 nach Nutzungsart und regionaler Gliederung (2.2)

Schlüsselnummer	Kreisfreie Stadt Landkreis Gemeinde	Bodenfläche insgesamt	Darunter			
			Siedlung	Wohnbau- fläche	davon	
					Industrie- und Gewerbefläche	
					zusammen	darunter
(10000)	(11000)	(12000)	(12100)			
		Hektar	Prozent			
12061328	Märkisch Buchholz.....	2 486	3,8	2,2	0,7	0,5
12061329	Märkische Heide.....	21 155	3,1	1,3	0,8	0,7
12061332	Mittenwalde.....	9 913	9,8	3,7	3,8	2,8
12061344	Münchehofe.....	6 232	1,2	0,8	0,1	0,1
12061352	Neu Zauche.....	3 904	3,3	1,6	0,8	0,7
12061405	Rietzneuendorf-Staakow.....	2 811	2,6	1,4	1,0	0,8
12061428	Schleipzig.....	3 065	2,1	1,1	0,6	0,6
12061433	Schönefeld.....	8 162	10,5	3,6	4,3	2,1
12061435	Schönwald.....	4 494	2,9	1,4	0,6	0,5
12061444	Schulzendorf.....	910	41,9	38,3	1,1	0,5
12061448	Schwerin.....	671	12,3	10,5	0,7	0,5
12061450	Schwielochsee.....	13 141	2,5	0,7	0,4	0,2
12061470	Spreewaldheide.....	3 616	2,1	0,8	0,3	0,3
12061471	Steinreich.....	4 196	1,8	0,8	0,4	0,3
12061476	Straupitz.....	2 171	4,2	2,1	1,0	0,9
12061492	Teupitz.....	4 815	5,6	2,6	0,7	0,3
12061510	Unterspreewald.....	2 602	3,7	1,9	0,7	0,6
12061540	Wildau.....	911	41,8	21,7	14,9	8,4
12061572	Zeuthen.....	1 268	35,5	29,9	1,9	1,4
12062000	Elbe-Elster	189 918	6,3	1,5	1,4	0,9
12062024	Bad Liebenwerda.....	13 888	6,4	2,1	1,1	0,7
12062088	Crinitz.....	2 195	6,9	2,0	1,1	1,1
12062092	Doberlug-Kirchhain.....	15 036	5,6	1,7	1,2	1,0
12062124	Elsterwerda.....	4 058	14,5	4,3	4,2	3,0
12062128	Falkenberg/Elster.....	8 216	6,3	1,9	2,0	1,5
12062134	Fichtwald.....	3 176	3,8	0,8	0,5	0,1
12062140	Finsterwalde.....	7 752	13,7	2,9	5,6	1,4
12062177	Gorden-Staupitz.....	2 851	2,6	1,0	0,3	0,3
12062196	Gröden.....	2 214	6,4	2,1	1,6	0,9
12062208	Großthiemig.....	2 010	6,0	1,9	0,9	0,8
12062219	Heideland.....	3 174	2,0	0,5	0,4	0,4
12062224	Herzberg (Elster).....	14 901	5,0	1,4	1,4	1,1
12062232	Hirschfeld.....	2 046	4,7	2,2	1,2	1,0
12062237	Hohenbucko.....	4 304	2,4	0,6	0,2	0,1
12062240	Hohenleipisch.....	3 506	4,7	2,0	0,4	0,3
12062282	Kremitzae.....	2 359	4,2	1,1	0,7	0,5
12062289	Lebusa.....	3 379	3,1	0,9	0,2	0,1
12062293	Lichterfeld-Schacksdorf.....	4 026	28,4	0,8	2,1	1,5
12062333	Massen-Niederlausitz.....	7 608	4,2	1,1	1,6	1,2
12062336	Merzdorf.....	1 278	3,9	2,5	0,3	0,2
12062341	Mühlberg/Elbe.....	8 920	12,8	1,6	2,8	1,7
12062372	Plessa.....	5 274	5,8	1,5	2,0	1,7
12062410	Röderland.....	4 620	10,7	3,0	1,1	0,8
12062417	Rückersdorf.....	2 471	6,9	1,4	1,7	1,6
12062425	Sallgast.....	4 223	7,7	1,2	0,7	0,6
12062440	Schilda.....	869	4,4	1,1	1,6	1,6
12062445	Schlieben.....	7 865	3,2	1,0	0,8	0,6
12062453	Schönborn.....	3 883	5,4	1,1	1,0	0,9
12062461	Schönewalde.....	15 616	2,9	0,7	0,6	0,5
12062464	Schraden.....	1 649	2,9	0,8	1,1	0,9

Darunter								Schlüsselnummer
davon								
Halde	Bergbau- betrieb	Tagebau, Grube, Steinbruch	Fläche gemischter Nutzung	Fläche besonderer funktionaler Prägung	Sport-, Freizeit- und Erholungsfläche		Friedhof	
					zusammen	darunter Grünanlage		
(13000)	(14000)	(15000)	(16000)	(17000)	(18000)	(18400)	(19000)	
Prozent								
-	-	0,0	0,1	0,0	0,7	0,1	0,0	12061328
-	-	0,2	0,2	0,2	0,4	0,1	0,0	12061329
0,0	-	0,1	0,3	0,1	1,7	0,5	0,1	12061332
-	-	0,0	0,1	0,0	0,2	0,2	0,0	12061344
0,0	-	0,3	0,1	0,0	0,4	0,0	0,1	12061352
-	-	0,1	0,1	0,0	0,0	0,0	0,0	12061405
-	-	-	0,1	0,0	0,2	0,0	0,0	12061428
0,6	-	0,3	0,3	0,2	1,1	0,8	0,1	12061433
-	-	0,0	0,1	0,1	0,6	0,4	0,0	12061435
0,0	-	0,1	0,4	0,7	0,9	0,4	0,4	12061444
-	-	-	0,1	0,2	0,6	0,1	0,2	12061448
-	-	0,1	0,1	0,0	1,3	0,5	0,0	12061450
-	-	0,2	0,3	0,0	0,4	0,4	0,0	12061470
-	-	0,0	0,1	0,0	0,4	0,4	0,0	12061471
-	-	0,1	0,2	0,1	0,6	0,5	0,1	12061476
-	-	0,6	0,1	0,5	0,9	0,3	0,1	12061492
-	-	0,0	0,2	0,1	0,7	0,2	0,1	12061510
-	-	0,1	0,1	2,8	1,5	0,8	0,7	12061540
0,2	-	-	0,6	0,7	1,7	0,7	0,5	12061572
0,0	-	1,4	0,7	0,2	1,1	0,8	0,1	12062000
0,0	-	1,0	0,7	0,2	1,4	0,9	0,1	12062024
-	-	2,6	0,3	0,1	0,7	0,4	0,1	12062088
-	-	0,5	0,5	0,6	1,2	1,0	0,1	12062092
-	-	1,7	1,2	0,7	2,3	1,4	0,2	12062124
0,0	-	0,1	0,9	0,2	1,1	0,5	0,1	12062128
-	-	0,1	0,6	0,0	1,7	1,6	0,0	12062134
-	-	1,0	0,7	0,5	2,9	2,1	0,2	12062140
-	-	0,1	0,2	0,0	0,9	0,2	0,0	12062177
-	-	0,1	0,8	0,1	1,6	1,4	0,0	12062196
0,0	-	2,0	0,2	0,1	0,9	0,7	0,0	12062208
-	-	0,1	0,2	0,0	0,7	0,7	0,0	12062219
0,0	-	0,0	0,7	0,2	1,2	0,9	0,0	12062224
-	-	0,0	0,5	0,0	0,7	0,4	0,1	12062232
-	-	-	0,4	0,1	1,1	1,0	0,0	12062237
-	-	0,1	0,7	0,4	1,2	0,9	0,1	12062240
-	-	0,2	1,4	0,1	0,6	0,4	0,0	12062282
-	-	-	0,5	0,0	1,4	1,0	0,0	12062289
0,0	-	24,5	0,5	0,0	0,4	0,2	0,0	12062293
0,0	-	0,3	0,4	0,1	0,6	0,4	0,0	12062333
-	-	0,0	0,3	0,1	0,7	0,4	0,1	12062336
0,1	-	6,7	0,7	0,1	0,8	0,6	0,0	12062341
0,2	-	0,8	0,7	0,1	0,5	0,3	0,0	12062372
-	-	3,3	0,5	0,1	2,4	1,9	0,1	12062410
0,0	-	1,2	1,0	0,2	1,3	0,6	0,1	12062417
-	-	3,6	0,6	0,0	1,4	1,2	0,1	12062425
-	-	0,2	0,8	0,0	0,5	0,4	0,1	12062440
-	-	0,0	0,6	0,1	0,7	0,6	0,1	12062445
-	-	1,0	0,6	0,1	1,6	1,0	0,0	12062453
0,0	-	0,1	0,8	0,0	0,7	0,5	0,0	12062461
-	-	-	0,4	0,1	0,5	0,4	0,0	12062464

6 Anteile der Fläche für Siedlung in Brandenburg am 31.12.2022 nach Nutzungsart und regionaler Gliederung (2.2)

Schlüsselnummer	Kreisfreie Stadt Landkreis Gemeinde	Bodenfläche insgesamt	Darunter			
			Siedlung	Wohnbau- fläche	davon	
					Industrie- und Gewerbefläche	
					zusammen	darunter
(10000)	(11000)	(12000)	Industrie und Gewerbe (12100)			
		Hektar	Prozent			
12062469	Sonnenwalde.....	11 929	3,5	1,0	0,9	0,7
12062492	Tröbitz.....	1 059	8,3	1,9	2,9	2,1
12062500	Uebigau-Wahrenbrück.....	13 561	4,3	1,4	0,8	0,6
12063000	Havelland	172 731	7,1	2,9	1,3	0,8
12063036	Brieselang.....	4 426	17,1	9,6	3,7	3,0
12063056	Dallgow-Döberitz.....	6 654	8,5	3,9	1,8	0,3
12063080	Falkensee.....	4 334	39,6	28,7	3,4	2,0
12063088	Friesack.....	8 403	3,4	0,8	0,6	0,5
12063094	Gollenberg.....	3 051	2,7	0,7	0,0	0,0
12063112	Großderschau.....	2 015	4,6	0,9	0,0	–
12063134	Havelaue.....	7 481	2,3	0,7	0,0	–
12063142	Wiesenaue.....	4 693	3,7	1,0	0,0	0,0
12063148	Ketzin/Havel.....	9 364	9,8	2,4	3,5	2,0
12063161	Kleßen-Görne.....	4 218	1,5	0,4	0,0	–
12063165	Kotzen.....	4 287	2,7	0,9	0,2	0,0
12063186	Märkisch Luch.....	7 153	3,0	0,9	0,1	0,1
12063189	Milower Land.....	16 133	3,8	1,3	0,4	0,2
12063202	Mühlenberge.....	3 962	3,0	1,1	0,2	0,0
12063208	Nauen.....	26 814	5,8	1,7	1,8	0,8
12063212	Nennhausen.....	8 969	3,3	1,1	0,2	0,2
12063228	Paulinenaue.....	3 159	5,8	1,9	0,3	0,3
12063240	Pessin.....	2 040	3,9	1,8	0,6	0,3
12063244	Premnitz.....	4 627	13,3	4,6	5,1	3,6
12063252	Rathenow.....	11 310	12,3	4,8	2,3	1,4
12063256	Retzow.....	1 484	3,5	1,9	0,1	0,0
12063260	Rhinow.....	3 166	5,5	1,4	1,3	0,7
12063273	Schönwalde-Glien.....	9 735	7,9	4,4	0,9	0,5
12063274	Seeblick.....	4 841	2,8	0,8	0,1	0,0
12063293	Stechow-Ferchesar.....	5 122	3,5	0,9	0,0	0,0
12063357	Wustermark.....	5 288	16,4	6,0	3,3	2,7
12064000	Märkisch-Oderland	215 865	8,1	3,3	1,6	1,0
12064009	Alt Tucheband.....	3 068	5,1	2,1	0,2	0,1
12064029	Altlandsberg.....	10 660	8,6	3,2	1,1	0,8
12064044	Bad Freienwalde (Oder).....	13 111	8,4	3,1	1,8	1,5
12064053	Beiersdorf-Freudenberg.....	2 535	3,3	1,1	0,7	0,4
12064057	Bleyen-Genschmar.....	2 968	3,6	1,3	0,1	0,1
12064061	Bliesdorf.....	3 497	5,5	1,8	2,3	1,3
12064084	Buckow (Märkische Schweiz).....	1 442	10,4	3,9	0,3	0,0
12064125	Falkenberg.....	5 960	4,1	2,3	0,7	0,5
12064128	Falkenhagen (Mark).....	2 723	6,3	1,7	0,4	0,3
12064130	Fichtenhöhe.....	2 291	2,7	1,5	0,6	0,4
12064136	Fredersdorf-Vogelsdorf.....	1 642	46,2	28,3	7,8	5,5
12064153	Garzau-Garzin.....	2 610	4,1	1,1	1,2	0,5
12064172	Golzow.....	1 729	7,3	2,8	1,4	1,3
12064190	Gusow-Platkow.....	3 805	6,0	1,8	0,8	0,8
12064205	Heckelberg-Brunow.....	3 577	3,3	1,3	0,7	0,3
12064222	Höhenland.....	5 395	2,6	1,3	0,6	0,4
12064227	Hoppegarten.....	3 198	32,1	13,0	9,2	5,3
12064266	Küstriner Vorland.....	4 652	8,0	3,1	1,2	0,9

Darunter								Schlüsselnummer
davon								
Halde	Bergbau- betrieb	Tagebau, Grube, Steinbruch	Fläche gemischter Nutzung	Fläche besonderer funktionaler Prägung	Sport-, Freizeit- und Erholungsfläche		Friedhof	
					zusammen	darunter Grünanlage		
(13000)	(14000)	(15000)	(16000)	(17000)	(18000)	(18400)	(19000)	
Prozent								
-	-	0,2	0,6	0,0	0,7	0,6	0,1	12062469
1,1	-	0,2	0,1	0,2	1,8	1,2	0,0	12062492
-	-	0,3	0,9	0,1	0,7	0,4	0,1	12062500
0,0	-	0,1	0,9	0,2	1,6	1,0	0,1	12063000
-	-	-	1,1	0,3	2,3	2,0	0,1	12063036
0,0	-	0,1	0,7	0,2	1,6	0,9	0,1	12063056
0,0	-	0,0	2,0	1,2	3,9	3,1	0,4	12063080
-	-	0,0	1,3	0,2	0,5	0,4	0,1	12063088
-	-	-	1,0	0,0	0,9	0,8	0,0	12063094
-	-	-	1,6	0,1	1,9	1,8	0,1	12063112
-	-	-	0,9	0,0	0,7	0,5	0,0	12063134
-	-	1,1	0,7	0,0	0,9	0,7	0,0	12063142
-	-	0,2	0,6	0,1	3,0	1,7	0,1	12063148
-	-	-	0,5	0,0	0,5	0,5	0,0	12063161
-	-	0,1	0,9	0,1	0,6	0,4	0,0	12063165
-	-	0,4	0,7	0,0	0,8	0,7	0,0	12063186
0,0	-	0,1	0,7	0,1	1,0	0,7	0,0	12063189
-	-	0,0	0,8	0,0	0,8	0,6	0,1	12063202
0,0	-	0,0	0,6	0,2	1,4	0,9	0,0	12063208
0,0	-	0,0	0,8	0,1	1,1	0,9	0,0	12063212
-	-	0,0	1,2	0,2	2,1	1,0	0,1	12063228
-	-	0,1	0,7	0,1	0,6	0,2	0,0	12063240
-	-	0,0	0,9	0,3	2,3	1,4	0,1	12063244
-	-	0,0	1,2	0,4	3,4	1,5	0,1	12063252
-	-	-	1,1	0,1	0,3	0,2	0,0	12063256
-	-	-	0,9	0,1	1,6	1,3	0,1	12063260
-	-	0,0	1,4	0,1	1,1	0,7	0,1	12063273
-	-	0,1	1,0	0,1	0,7	0,6	0,0	12063274
-	-	0,1	0,4	0,0	2,0	0,4	0,0	12063293
0,0	-	0,1	1,7	0,2	5,0	2,9	0,1	12063357
0,0	-	0,3	0,6	0,3	1,9	1,2	0,1	12064000
-	-	-	0,8	0,1	1,9	1,8	0,1	12064009
0,2	-	0,0	0,5	0,2	3,4	1,0	0,0	12064029
0,1	-	0,9	0,5	0,3	1,6	1,2	0,1	12064044
-	-	-	0,7	0,0	0,7	0,5	0,0	12064053
-	-	-	1,1	0,0	1,0	1,0	0,0	12064057
-	-	-	0,4	0,0	1,0	0,9	0,0	12064061
-	-	-	0,9	0,7	4,6	2,8	0,1	12064084
0,0	-	0,0	0,2	0,1	0,6	0,2	0,1	12064125
-	-	0,0	2,9	0,1	1,1	0,7	0,0	12064128
-	-	-	0,4	0,0	0,1	0,0	0,0	12064130
-	-	-	1,0	0,9	8,0	4,2	0,2	12064136
-	-	-	0,5	0,0	1,2	1,0	0,0	12064153
-	-	-	0,8	0,2	2,0	1,9	0,1	12064172
-	-	0,8	0,3	0,4	1,8	1,6	0,1	12064190
-	-	-	0,6	0,1	0,6	0,4	0,0	12064205
-	-	-	0,3	0,1	0,3	0,1	0,0	12064222
-	-	0,6	0,3	0,9	8,0	3,2	0,2	12064227
-	-	-	1,2	0,5	1,9	1,6	0,1	12064266

6 Anteile der Fläche für Siedlung in Brandenburg am 31.12.2022 nach Nutzungsart und regionaler Gliederung (2.2)

Schlüsselnummer	Kreisfreie Stadt Landkreis Gemeinde	Bodenfläche insgesamt	Darunter			
			Siedlung	Wohnbau- fläche	davon	
					Industrie- und Gewerbefläche	
					zusammen	darunter
(10000)	(11000)	(12000)	(12100)			
		Hektar	Prozent			
12064268	Lebus.....	5 442	6,4	2,9	0,9	0,7
12064274	Letschin.....	14 221	5,4	2,1	1,1	0,6
12064288	Lietzen.....	2 926	2,9	1,1	0,2	0,2
12064290	Lindendorf.....	4 014	4,7	2,1	0,8	0,5
12064303	Märkische Höhe.....	3 426	3,2	1,3	0,3	0,3
12064317	Müncheberg.....	15 229	6,2	2,2	1,0	0,6
12064336	Neuenhagen bei Berlin.....	1 961	47,5	27,7	7,3	4,1
12064340	Neuhardenberg.....	7 813	7,0	1,6	3,9	1,0
12064349	Neulewin.....	4 100	4,6	1,9	0,5	0,5
12064365	Neutrebbin.....	3 676	8,9	2,4	5,0	1,1
12064370	Oberbarnim.....	5 272	4,3	1,8	0,6	0,6
12064371	Oderaue.....	6 591	4,5	2,0	0,3	0,2
12064380	Petershagen/Eggersdorf.....	1 763	45,5	32,6	1,9	0,7
12064388	Podelzig.....	2 523	5,2	2,2	1,4	1,3
12064393	Prötzel.....	8 609	2,4	0,7	0,3	0,2
12064408	Rehfelde.....	4 651	9,8	4,9	1,2	0,9
12064417	Reichenow-Möglin.....	2 282	4,3	2,1	0,8	0,5
12064420	Reitwein.....	2 390	3,1	1,4	0,5	0,5
12064428	Rüdersdorf bei Berlin.....	7 039	21,8	5,7	6,3	4,5
12064448	Seelow.....	4 273	11,3	3,8	3,0	1,6
12064472	Strausberg.....	6 795	15,8	5,8	2,4	1,4
12064480	Treplin.....	1 135	4,2	1,8	0,7	0,1
12064482	Vierlinden.....	6 974	4,0	1,6	0,7	0,5
12064484	Waldsiefersdorf.....	1 557	8,6	2,4	1,8	1,7
12064512	Wriezen.....	9 514	7,8	2,4	2,2	1,6
12064538	Zechin.....	2 785	4,9	2,3	0,4	0,4
12064539	Zeschdorf.....	4 044	4,0	1,9	0,2	0,1
12065000	Oberhavel	180 819	7,1	3,4	1,2	0,7
12065036	Birkenwerder.....	1 812	20,1	13,7	2,1	0,6
12065084	Fürstenberg/Havel.....	21 385	2,9	1,2	0,4	0,2
12065096	Glienicke/Nordbahn.....	461	65,0	58,6	1,2	0,0
12065100	Gransee.....	12 168	4,5	1,5	1,0	0,8
12065117	Großwoltersdorf.....	5 266	2,4	0,9	0,1	0,1
12065136	Hennigsdorf.....	3 148	25,4	9,2	9,5	7,7
12065144	Hohen Neuendorf.....	4 856	21,2	15,3	1,2	0,4
12065165	Kremmen.....	20 954	3,5	1,4	0,4	0,2
12065180	Leegebruch.....	645	31,7	26,2	1,2	0,6
12065193	Liebenwalde.....	14 214	3,8	1,3	0,5	0,3
12065198	Löwenberger Land.....	24 543	3,8	1,7	0,5	0,2
12065225	Mühlenbecker Land.....	5 265	16,4	10,0	1,5	0,9
12065251	Oberkrämer.....	10 362	9,2	4,0	2,0	1,1
12065256	Oranienburg.....	16 369	16,5	8,1	3,6	1,9
12065276	Schönermark.....	1 191	3,7	1,7	0,9	0,4
12065301	Sonnenberg.....	5 057	2,2	1,0	0,2	0,2
12065310	Stechlin.....	8 473	2,3	0,8	0,1	0,1
12065332	Velten.....	2 342	29,7	9,0	11,7	6,4
12065356	Zehdenick.....	22 306	4,7	1,9	0,8	0,6
12066000	Oberspreewald-Lausitz	122 348	10,1	2,6	2,6	1,5
12066008	Altdöbern.....	6 154	4,5	1,2	0,8	0,3

Darunter									Schlüsselnummer
davon									
Halde	Bergbau- betrieb	Tagebau, Grube, Steinbruch	Fläche gemischter Nutzung	Fläche besonderer funktionaler Prägung	Sport-, Freizeit- und Erholungsfläche		Friedhof		
					zusammen	darunter Grünanlage			
(13000)	(14000)	(15000)	(16000)	(17000)	(18000)	(18400)	(19000)		
Prozent									
-	-	0,0	0,7	0,1	1,8	1,5	0,0	12064268	
-	-	0,0	0,9	0,1	1,1	1,0	0,1	12064274	
-	-	-	0,5	0,1	0,9	0,9	0,0	12064288	
-	-	-	0,6	0,1	1,0	0,8	0,0	12064290	
-	-	-	0,6	0,2	0,8	0,6	0,0	12064303	
0,0	-	0,5	0,6	0,3	1,5	1,1	0,1	12064317	
-	-	-	1,5	1,5	9,1	1,9	0,4	12064336	
-	-	-	0,2	0,2	1,2	1,0	0,0	12064340	
-	-	-	0,9	0,0	1,2	1,1	0,1	12064349	
-	-	-	0,6	0,1	0,7	0,6	0,1	12064365	
-	-	-	0,5	0,1	1,3	0,9	0,0	12064370	
0,0	-	-	1,2	0,1	1,0	0,8	0,1	12064371	
-	-	-	0,6	0,7	9,4	5,0	0,2	12064380	
-	-	-	0,3	0,1	1,1	1,0	0,1	12064388	
-	-	-	0,5	0,0	0,8	0,4	0,0	12064393	
-	-	0,4	0,5	0,1	2,6	1,5	0,1	12064408	
-	-	0,0	0,4	0,1	0,8	0,7	0,1	12064417	
-	-	-	0,4	0,0	0,7	0,6	0,1	12064420	
0,0	-	4,8	0,4	0,5	3,9	2,5	0,1	12064428	
0,1	-	-	1,0	0,5	2,9	2,3	0,1	12064448	
-	-	0,1	0,5	2,6	4,2	2,3	0,2	12064472	
-	-	-	1,0	0,1	0,6	0,4	-	12064480	
-	-	-	0,7	0,1	0,9	0,7	0,0	12064482	
-	-	1,7	0,3	0,1	2,3	0,9	0,0	12064484	
0,0	-	0,1	0,7	0,2	2,0	1,3	0,1	12064512	
-	-	-	0,4	0,1	1,6	1,4	0,1	12064538	
-	-	-	0,6	0,1	1,3	0,8	0,0	12064539	
0,0	-	0,2	0,7	0,3	1,1	0,6	0,1	12065000	
-	-	0,2	0,5	0,5	2,6	1,0	0,5	12065036	
-	-	0,0	0,3	0,3	0,7	0,3	0,0	12065084	
-	-	-	1,0	2,0	1,7	1,5	0,6	12065096	
-	-	0,4	0,7	0,2	0,7	0,5	0,1	12065100	
-	-	0,1	0,3	0,2	0,7	0,5	0,0	12065117	
0,1	-	0,4	0,7	1,6	3,7	2,4	0,3	12065136	
-	-	1,5	0,7	0,6	1,9	0,5	0,2	12065144	
-	-	0,0	0,9	0,1	0,6	0,2	0,0	12065165	
-	-	0,5	0,3	0,8	2,4	1,7	0,3	12065180	
0,0	-	-	1,1	0,1	0,8	0,5	0,0	12065193	
-	-	0,1	0,6	0,1	0,7	0,5	0,0	12065198	
0,0	-	0,0	0,7	0,7	3,4	2,4	0,1	12065225	
0,0	-	0,2	1,0	0,1	1,9	1,3	0,1	12065251	
0,2	-	0,6	0,8	1,0	2,2	1,1	0,1	12065256	
-	-	0,0	0,7	0,0	0,3	0,1	0,0	12065276	
-	-	0,0	0,6	0,0	0,3	0,2	0,0	12065301	
0,0	-	0,3	0,3	0,1	0,6	0,2	0,0	12065310	
2,0	-	0,2	1,3	1,3	4,1	1,9	0,2	12065332	
0,0	-	0,2	0,8	0,3	0,6	0,3	0,1	12065356	
0,0	-	2,2	0,6	0,3	1,7	1,1	0,1	12066000	
-	-	0,8	0,3	0,2	1,1	1,0	0,1	12066008	

6 Anteile der Fläche für Siedlung in Brandenburg am 31.12.2022 nach Nutzungsart und regionaler Gliederung (2.2)

Schlüsselnummer	Kreisfreie Stadt Landkreis Gemeinde	Bodenfläche insgesamt	Darunter			
			Siedlung	Wohnbau- fläche	davon	
					Industrie- und Gewerbefläche	
					zusammen	darunter
(10000)	(11000)	(12000)	(12100)			
		Hektar	Prozent			
12066041	Bronkow.....	3 854	2,2	1,0	0,1	0,1
12066052	Calau.....	16 349	6,0	1,7	0,7	0,5
12066064	Frauendorf.....	2 083	3,5	2,1	0,1	0,1
12066104	Großkmehlen.....	1 388	7,5	3,3	0,8	0,6
12066112	Großräschen.....	8 186	10,8	3,3	3,3	1,7
12066116	Grünewald.....	1 345	2,4	1,7	0,1	0,0
12066120	Guteborn.....	1 669	3,4	1,5	0,4	0,3
12066124	Hermsdorf.....	3 303	2,4	1,1	0,1	0,0
12066132	Hohenbocka.....	1 560	13,5	2,8	0,3	0,1
12066168	Kroppen.....	1 525	4,4	2,2	0,1	0,1
12066176	Lauchhammer.....	8 930	18,2	5,4	4,7	3,3
12066188	Lindenau.....	1 117	6,6	2,5	0,7	0,1
12066196	Lübbenau/Spreewald.....	13 951	11,1	2,3	2,6	1,9
12066202	Luckaitztal.....	4 191	3,4	1,1	1,3	0,8
12066226	Neu-Seeland.....	3 799	7,9	0,9	1,5	0,2
12066228	Neupetershain.....	1 880	6,4	3,4	0,4	0,3
12066240	Ortrand.....	736	17,4	7,7	4,2	3,5
12066272	Ruhland.....	3 722	6,2	3,4	1,1	0,9
12066285	Schipkau.....	6 894	29,6	3,1	7,5	3,0
12066292	Schwarzbach.....	1 584	4,0	1,9	0,3	0,1
12066296	Schwarzheide.....	3 344	19,6	5,0	10,7	8,7
12066304	Senftenberg.....	12 756	13,7	3,4	4,3	1,6
12066316	Tettau.....	884	6,3	3,6	0,6	0,2
12066320	Vetschau/Spreewald.....	11 142	7,3	2,3	2,5	1,7
12067000	Oder-Spree	225 676	6,7	2,5	1,6	1,1
12067024	Bad Saarow.....	5 036	13,0	4,4	1,0	0,6
12067036	Beeskow.....	7 790	10,2	3,1	2,8	1,8
12067040	Berkenbrück.....	1 785	4,5	2,8	0,2	0,1
12067072	Briesen (Mark).....	11 167	2,9	1,3	0,5	0,2
12067076	Brieskow-Finkenheerd.....	1 361	13,6	6,0	4,1	3,6
12067112	Diensdorf-Radlow.....	935	6,2	3,6	0,4	0,3
12067120	Eisenhüttenstadt.....	6 348	31,7	5,0	15,8	13,2
12067124	Erkner.....	1 653	23,4	13,1	3,1	1,2
12067137	Friedland.....	17 414	2,8	1,0	0,5	0,4
12067144	Fürstenwalde/Spree.....	7 068	21,4	7,9	7,4	3,7
12067173	Gosen-Neu Zittau.....	1 526	16,2	6,2	1,8	0,3
12067180	Groß Lindow.....	1 539	9,2	4,7	0,3	0,1
12067201	Grünheide (Mark).....	12 690	8,0	2,4	2,5	2,4
12067205	Grunow-Dammendorf.....	4 513	1,5	0,7	0,2	0,2
12067237	Jacobsdorf.....	5 058	4,5	1,9	1,2	0,8
12067288	Langewahl.....	1 344	4,4	2,3	0,4	0,2
12067292	Lawitz.....	607	10,8	4,2	1,8	0,3
12067324	Mixdorf.....	1 322	4,6	2,7	0,2	0,1
12067336	Müllrose.....	6 923	4,9	2,3	0,8	0,7
12067338	Neiße münde.....	4 228	4,2	2,3	0,7	0,6
12067357	Neuzelle.....	13 593	3,5	1,4	0,4	0,3
12067397	Ragow-Merz.....	4 375	1,4	0,9	0,1	0,1
12067408	Rauen.....	2 159	7,1	4,0	0,1	0,1
12067413	Reichenwalde.....	2 631	8,3	2,0	0,8	0,7
12067426	Rietz-Neuendorf.....	18 481	3,5	1,4	0,5	0,3

Darunter									Schlüsselnummer
davon									
Halde	Bergbau- betrieb	Tagebau, Grube, Steinbruch	Fläche gemischter Nutzung	Fläche besonderer funktionaler Prägung	Sport-, Freizeit- und Erholungsfläche		Friedhof		
					zusammen	darunter Grünanlage			
(13000)	(14000)	(15000)	(16000)	(17000)	(18000)	(18400)	(19000)		
Prozent									
-	-	0,1	0,6	0,1	0,4	0,3	0,1	12066041	
-	-	2,0	0,5	0,2	0,9	0,7	0,1	12066052	
-	-	-	0,3	0,1	0,9	0,7	0,0	12066064	
-	-	0,2	1,1	0,5	1,6	0,8	0,0	12066104	
-	-	1,0	0,5	0,5	2,1	1,8	0,2	12066112	
-	-	-	0,1	0,0	0,4	0,3	0,0	12066116	
-	-	0,8	0,1	0,1	0,4	0,3	0,0	12066120	
-	-	-	0,6	0,0	0,5	0,5	0,0	12066124	
-	-	8,7	0,7	0,1	0,9	0,5	0,0	12066132	
-	-	-	0,4	0,1	1,4	1,2	0,0	12066168	
0,2	-	3,6	0,5	0,7	2,9	2,1	0,2	12066176	
-	-	-	0,4	0,1	3,0	2,7	0,0	12066188	
-	-	3,4	0,8	0,3	1,6	1,0	0,1	12066196	
-	-	0,1	0,4	0,0	0,4	0,4	0,0	12066202	
0,0	-	4,5	0,6	0,0	0,4	0,3	0,0	12066226	
-	-	0,0	0,2	0,3	2,0	1,6	0,1	12066228	
-	-	-	0,9	1,2	3,3	2,1	0,1	12066240	
-	-	-	0,5	0,1	1,1	0,9	0,0	12066272	
-	-	12,1	0,5	0,4	5,9	1,2	0,1	12066285	
-	-	-	1,0	0,1	0,6	0,5	0,1	12066292	
-	-	-	0,3	0,5	3,1	2,7	0,1	12066296	
0,3	-	2,0	0,5	0,6	2,5	1,5	0,2	12066304	
-	-	-	0,8	0,1	1,0	0,7	0,1	12066316	
-	-	0,1	1,1	0,2	1,1	0,8	0,1	12066320	
0,0	-	0,1	0,5	0,3	1,7	0,9	0,1	12067000	
-	-	-	0,8	0,6	6,1	1,0	0,1	12067024	
0,0	-	0,2	0,7	1,3	2,0	1,7	0,1	12067036	
-	-	-	0,2	0,1	1,2	0,5	0,0	12067040	
-	-	-	0,4	0,1	0,7	0,5	0,0	12067072	
-	-	-	0,4	0,3	2,6	1,5	0,2	12067076	
-	-	-	0,2	0,0	1,9	1,4	0,0	12067112	
-	-	0,4	0,4	1,5	8,4	5,7	0,2	12067120	
-	-	0,0	0,9	1,8	4,3	2,7	0,2	12067124	
-	-	0,0	0,4	0,1	0,8	0,5	0,0	12067137	
-	-	-	1,2	1,1	3,4	1,7	0,3	12067144	
-	-	-	0,7	0,2	7,1	3,9	0,2	12067173	
-	-	-	0,3	0,2	3,4	1,9	0,2	12067180	
-	-	-	0,2	0,2	2,5	0,2	0,0	12067201	
-	-	-	0,2	0,0	0,3	0,1	0,0	12067205	
-	-	0,0	0,3	0,1	0,9	0,8	0,0	12067237	
-	-	-	0,1	0,0	1,6	1,2	0,1	12067288	
0,5	-	-	0,7	0,1	3,4	2,5	0,0	12067292	
-	-	-	0,6	0,0	1,0	0,9	0,0	12067324	
0,0	-	0,0	0,2	0,3	1,3	0,7	0,1	12067336	
-	-	0,0	0,2	0,0	0,9	0,7	0,1	12067338	
0,0	-	-	0,5	0,0	1,2	0,8	0,0	12067357	
-	-	-	0,2	0,0	0,3	0,2	0,0	12067397	
-	-	0,1	0,9	0,1	1,7	1,5	0,1	12067408	
-	-	0,8	0,6	0,2	3,8	0,3	0,1	12067413	
-	-	0,1	0,5	0,0	0,9	0,7	0,0	12067426	

6 Anteile der Fläche für Siedlung in Brandenburg am 31.12.2022 nach Nutzungsart und regionaler Gliederung (2.2)

Schlüsselnummer	Kreisfreie Stadt Landkreis Gemeinde	Bodenfläche insgesamt	Darunter			
			Siedlung	Wohnbau- fläche	davon	
					Industrie- und Gewerbefläche	
					zusammen	darunter
(10000)	(11000)	(12000)	Industrie und Gewerbe (12100)			
		Hektar	Prozent			
12067438	Schlaubetal.....	5 256	3,6	2,0	0,6	0,5
12067440	Schöneiche bei Berlin.....	1 673	34,0	24,0	3,2	2,2
12067458	Siehdichum.....	7 362	2,3	1,0	0,3	0,2
12067469	Spreenhagen.....	13 703	3,7	1,1	1,0	1,0
12067473	Steinhöfel.....	16 046	4,0	1,5	1,1	0,7
12067481	Storkow (Mark).....	18 072	5,8	2,0	1,3	0,9
12067493	Tauche.....	12 160	4,7	1,9	0,7	0,6
12067508	Vogelsang.....	586	11,7	5,4	2,4	1,0
12067520	Wendisch Rietz.....	2 507	7,0	3,0	0,4	0,1
12067528	Wiesenu.....	2 975	5,7	1,5	0,7	0,4
12067544	Woltersdorf.....	912	41,4	28,3	2,7	2,1
12067552	Ziltendorf.....	2 877	4,4	2,6	0,3	0,2
12068000	Ostprignitz-Ruppin	252 646	3,9	1,2	0,8	0,4
12068052	Breddin.....	4 498	2,7	0,9	0,1	0,1
12068072	Dabergotz.....	1 266	4,0	1,4	0,2	0,2
12068109	Dreetz.....	6 475	3,0	1,2	0,2	0,2
12068117	Fehrbellin.....	27 045	3,6	1,2	0,7	0,6
12068181	Heiligengrabe.....	20 763	3,6	1,0	1,1	0,8
12068188	Herzberg (Mark).....	1 873	4,8	1,9	0,6	0,5
12068264	Kyritz.....	15 738	5,1	1,6	1,4	0,7
12068280	Lindow (Mark).....	6 547	6,2	1,9	0,2	0,1
12068306	Märkisch Linden.....	4 420	3,8	0,9	1,4	1,0
12068320	Neuruppin.....	30 520	5,5	1,9	1,1	0,5
12068324	Neustadt (Dosse).....	7 587	5,5	1,4	1,4	0,6
12068353	Rheinsberg.....	32 814	3,0	0,9	0,2	0,1
12068372	Rüthnick.....	1 769	3,8	1,8	0,1	–
12068409	Sieversdorf-Hohenofen.....	2 002	3,6	1,5	0,1	0,1
12068413	Storbeck-Frankendorf.....	4 269	1,2	0,4	0,1	0,1
12068417	Stüdenitz-Schönermark.....	2 439	3,1	0,9	0,5	0,4
12068425	Temnitzquell.....	6 575	1,7	0,5	0,5	0,4
12068426	Temnitztal.....	5 248	2,9	1,2	0,3	0,3
12068437	Vielitzsee.....	2 218	4,1	1,2	0,4	0,3
12068452	Walsleben.....	3 191	2,8	0,9	0,9	0,6
12068468	Wittstock/Dosse.....	42 023	3,7	1,0	1,1	0,4
12068477	Wusterhausen/Dosse.....	19 634	3,5	1,1	0,6	0,4
12068501	Zernitz-Lohm.....	3 731	3,4	1,2	0,3	0,1
12069000	Potsdam-Mittelmark	259 203	5,6	2,3	1,1	0,7
12069017	Beelitz.....	18 130	5,1	2,3	0,9	0,7
12069018	Beetzsee.....	2 128	11,3	4,4	1,2	0,7
12069019	Beetzseeheide.....	3 760	3,5	1,1	0,2	0,1
12069020	Bad Belzig.....	23 609	3,5	1,2	1,0	0,7
12069028	Bensdorf.....	3 434	3,0	1,6	0,6	0,4
12069052	Borkheide.....	676	29,5	18,8	3,6	2,8
12069056	Borkwalde.....	489	29,5	17,4	0,1	0,1
12069076	Brück.....	8 619	4,7	1,6	1,2	0,8
12069089	Buckautal.....	3 932	2,2	0,4	0,5	0,5
12069216	Golzow.....	4 024	2,9	1,1	0,6	0,3
12069224	Görzke.....	7 558	1,7	0,7	0,3	0,3
12069232	Gräben.....	4 062	1,5	0,4	0,2	0,2

Darunter									Schlüsselnummer
davon									
Halde	Bergbau- betrieb	Tagebau, Grube, Steinbruch	Fläche gemischter Nutzung	Fläche besonderer funktionaler Prägung	Sport-, Freizeit- und Erholungsfläche		Friedhof		
					zusammen	darunter Grünanlage			
(13000)	(14000)	(15000)	(16000)	(17000)	(18000)	(18400)	(19000)		
Prozent									
0,4	-	0,0	0,1	0,1	0,3	0,2	0,0	12067438	
0,1	-	-	1,3	0,6	4,5	1,5	0,3	12067440	
-	-	0,0	0,1	0,0	0,9	0,4	0,0	12067458	
-	-	0,2	0,1	0,0	1,1	0,6	0,0	12067469	
-	-	0,0	0,7	0,0	0,7	0,4	0,0	12067473	
0,0	-	-	0,6	0,5	1,4	0,6	0,0	12067481	
-	-	-	0,6	0,2	1,3	0,9	0,0	12067493	
-	-	-	0,2	0,0	3,5	2,9	0,1	12067508	
-	-	-	0,3	0,3	3,0	0,8	0,1	12067520	
-	-	-	1,9	0,1	1,4	0,2	0,1	12067528	
-	-	-	0,8	1,0	8,4	4,2	0,3	12067544	
-	-	0,0	0,8	0,1	0,5	0,2	0,1	12067552	
0,0	-	0,1	0,8	0,1	0,9	0,6	0,0	12068000	
-	-	0,0	1,4	0,0	0,2	0,0	0,0	12068052	
-	-	-	1,9	0,1	0,3	0,2	0,0	12068072	
0,0	-	-	0,8	0,0	0,7	0,4	0,0	12068109	
-	-	0,0	0,8	0,1	0,8	0,4	0,0	12068117	
-	-	0,0	0,7	0,1	0,7	0,6	0,0	12068181	
-	-	-	0,9	0,1	1,2	1,1	0,0	12068188	
-	-	0,2	0,9	0,2	0,8	0,6	0,1	12068264	
-	-	0,0	0,8	0,2	3,1	1,9	0,0	12068280	
-	-	-	1,2	0,0	0,3	0,2	0,0	12068306	
0,0	-	0,0	0,7	0,4	1,3	0,8	0,1	12068320	
0,0	-	0,0	1,2	0,3	1,1	0,6	0,1	12068324	
0,0	-	0,1	0,5	0,1	1,2	0,6	0,0	12068353	
-	-	-	0,5	0,0	1,4	1,2	0,0	12068372	
-	-	-	1,5	0,0	0,4	0,3	0,1	12068409	
-	-	0,0	0,4	0,0	0,3	0,2	0,0	12068413	
-	-	0,0	1,3	0,0	0,2	0,1	0,0	12068417	
-	-	0,0	0,4	0,0	0,1	0,1	0,0	12068425	
0,0	-	0,0	0,5	0,0	0,7	0,6	0,1	12068426	
-	-	0,0	1,0	0,0	1,5	1,1	0,0	12068437	
-	-	0,0	0,8	0,1	0,2	0,2	0,0	12068452	
-	-	0,1	0,7	0,1	0,6	0,5	0,0	12068468	
-	-	0,0	1,0	0,1	0,7	0,4	0,0	12068477	
-	-	0,1	1,2	0,0	0,6	0,4	0,0	12068501	
0,0	-	0,1	0,7	0,3	1,0	0,6	0,1	12069000	
-	-	0,0	0,6	0,8	0,5	0,3	0,0	12069017	
-	-	-	1,3	0,2	4,2	2,3	0,1	12069018	
0,0	-	0,0	0,4	0,0	1,8	0,6	0,1	12069019	
-	-	0,0	0,3	0,2	0,9	0,7	0,0	12069020	
-	-	0,1	0,3	0,0	0,4	0,1	0,0	12069028	
-	-	-	0,2	0,6	6,1	1,2	0,3	12069052	
-	-	-	0,2	0,1	11,5	1,1	0,2	12069056	
-	-	-	0,6	0,2	1,1	0,8	0,0	12069076	
-	-	0,2	0,9	0,0	0,1	0,1	0,0	12069089	
-	-	0,0	1,0	0,1	0,1	0,1	0,1	12069216	
-	-	0,1	0,1	0,2	0,3	0,2	0,0	12069224	
-	-	-	0,4	0,1	0,3	0,2	0,0	12069232	

6 Anteile der Fläche für Siedlung in Brandenburg am 31.12.2022 nach Nutzungsart und regionaler Gliederung (2.2)

Schlüsselnummer	Kreisfreie Stadt Landkreis Gemeinde	Bodenfläche insgesamt	Darunter			
			Siedlung	Wohnbau- fläche	davon	
					Industrie- und Gewerbefläche	
					zusammen	darunter
(10000)	(11000)	(12000)	(12100)			
		Hektar	Prozent			
12069249	Groß Kreutz (Havel).....	9 937	8,0	3,2	2,7	0,9
12069270	Havelsee.....	8 197	5,2	1,4	1,7	0,3
12069304	Kleinmachnow.....	1 191	49,6	35,8	5,6	2,8
12069306	Kloster Lehnin.....	20 092	5,2	2,0	1,0	0,8
12069345	Linthe.....	2 979	8,3	1,1	3,3	2,9
12069397	Michendorf.....	6 869	11,5	6,5	1,4	0,5
12069402	Mühlenfließ.....	5 872	2,8	0,8	0,3	0,2
12069448	Niemegk.....	4 511	5,6	1,3	2,3	1,5
12069454	Nuthetal.....	4 803	8,7	4,4	1,2	0,6
12069460	Päwesin.....	2 365	3,9	1,1	1,3	0,9
12069470	Planebruch.....	6 539	1,5	0,5	0,2	0,2
12069474	Planetal.....	4 276	3,5	0,6	1,0	0,8
12069485	Rabenstein/Fläming.....	7 918	1,6	0,4	0,3	0,3
12069537	Rosenau.....	4 974	2,6	0,9	0,2	0,1
12069541	Roskow.....	3 926	3,6	1,3	0,5	0,3
12069590	Schwielowsee.....	5 829	10,8	5,1	1,0	0,6
12069596	Seddiner See.....	2 398	9,8	3,1	3,5	3,3
12069604	Stahnsdorf.....	4 947	18,6	7,5	4,4	3,1
12069616	Teltow.....	2 160	35,4	19,7	7,5	5,1
12069632	Treuenbrietzen.....	21 243	3,4	1,2	0,5	0,3
12069648	Wenzlow.....	2 054	2,8	1,2	0,2	0,1
12069656	Werder (Havel).....	11 712	11,3	5,1	2,1	1,1
12069665	Wiesenburg/Mark.....	22 019	2,8	0,8	0,7	0,6
12069680	Wollin.....	2 800	3,1	1,2	0,2	0,1
12069688	Wusterwitz.....	2 378	7,5	4,0	0,8	0,4
12069696	Ziesar.....	6 796	3,3	0,9	1,1	0,9
12070000	Prignitz	213 858	4,4	1,1	0,9	0,5
12070008	Bad Wilsnack.....	7 938	3,5	1,2	0,4	0,3
12070028	Berge.....	2 661	5,2	1,3	0,5	0,3
12070052	Breese.....	2 376	5,0	2,9	0,4	0,2
12070060	Cumlosen.....	2 218	3,9	1,5	0,5	0,2
12070096	Gerdshagen.....	2 299	6,0	0,7	3,8	1,8
12070125	Groß Pankow (Prignitz).....	25 078	3,1	0,7	0,2	0,1
12070145	Gülit-Reetz.....	2 433	3,9	0,8	0,0	0,0
12070149	Gumtow.....	21 315	3,2	0,6	0,4	0,2
12070153	Halenbeck-Rohlsdorf.....	3 991	2,5	1,0	0,4	0,3
12070173	Karstädt.....	25 353	4,2	0,8	0,8	0,7
12070222	Kümmernitztal.....	2 038	4,1	1,2	0,1	0,1
12070236	Lanz.....	6 035	1,9	0,7	0,1	0,1
12070241	Legde/Quitze.....	4 182	2,4	0,6	0,1	0,1
12070244	Lenzen (Elbe).....	9 620	2,9	0,9	0,4	0,3
12070246	Lenzerwische.....	4 207	3,2	1,4	0,2	0,1
12070266	Marienfließ.....	7 770	3,9	0,5	1,9	0,1
12070280	Meyenburg.....	5 071	4,8	1,4	1,2	0,7
12070296	Perleberg.....	13 869	7,6	1,7	2,2	1,0
12070300	Pirow.....	3 781	2,2	0,6	0,1	0,1
12070302	Plattenburg.....	20 201	3,2	0,8	0,3	0,2
12070316	Pritzwalk.....	16 732	7,0	1,7	2,1	1,6
12070325	Putlitz.....	11 968	3,3	0,8	0,5	0,2
12070348	Rühstädt.....	2 915	3,1	0,7	0,2	0,1

Darunter								Schlüsselnummer
davon								
Halde	Bergbau- betrieb	Tagebau, Grube, Steinbruch	Fläche gemischter Nutzung	Fläche besonderer funktionaler Prägung	Sport-, Freizeit- und Erholungsfläche		Friedhof	
					zusammen	darunter Grünanlage		
(13000)	(14000)	(15000)	(16000)	(17000)	(18000)	(18400)	(19000)	
Prozent								
0,0	-	0,1	1,3	0,2	0,5	0,3	0,0	12069249
-	-	0,2	0,5	0,0	1,3	0,7	0,0	12069270
-	-	0,0	1,8	2,8	3,2	1,8	0,6	12069304
0,0	-	0,2	0,8	0,1	1,0	0,6	0,1	12069306
-	-	2,3	1,0	0,0	0,5	0,4	0,0	12069345
0,1	-	0,2	0,6	0,3	2,2	0,7	0,1	12069397
-	-	-	0,7	0,0	0,9	0,8	0,0	12069402
-	-	-	0,4	0,2	1,5	1,1	0,1	12069448
-	-	0,0	1,5	0,2	1,3	0,7	0,1	12069454
-	-	-	0,6	0,0	0,8	0,4	0,0	12069460
-	-	-	0,3	0,1	0,2	0,2	0,0	12069470
-	-	0,9	0,4	0,1	0,5	0,4	0,0	12069474
-	-	-	0,4	0,0	0,4	0,3	0,0	12069485
-	-	0,1	0,8	0,0	0,6	0,5	0,0	12069537
-	-	0,0	1,1	0,3	0,4	0,2	0,0	12069541
0,0	-	-	0,6	1,4	2,5	0,8	0,1	12069590
-	-	-	0,9	0,7	1,6	0,4	0,1	12069596
-	-	0,0	1,0	0,5	1,2	0,6	4,0	12069604
0,2	-	0,2	1,9	2,0	3,7	2,5	0,2	12069616
-	-	0,1	0,5	0,1	1,0	0,8	0,0	12069632
-	-	-	0,5	0,0	0,9	0,8	0,0	12069648
0,0	-	0,1	1,3	0,3	2,4	0,9	0,1	12069656
-	-	0,3	0,3	0,1	0,6	0,4	0,0	12069665
-	-	0,4	0,7	0,2	0,3	0,3	0,0	12069680
-	-	0,0	1,5	0,2	0,9	0,2	0,1	12069688
-	-	0,1	0,9	0,1	0,2	0,1	0,1	12069696
0,0	-	0,1	1,0	0,1	1,1	0,9	0,1	12070000
0,0	-	-	0,4	0,2	1,3	1,0	0,1	12070008
-	-	-	1,2	0,1	2,0	1,8	0,1	12070028
-	-	-	0,4	0,1	1,2	1,0	0,1	12070052
-	-	-	1,0	0,1	0,6	0,3	0,1	12070060
-	-	-	0,9	0,2	0,3	0,2	0,0	12070096
-	-	0,1	1,1	0,1	0,8	0,7	0,1	12070125
-	-	-	1,5	0,0	1,4	1,3	0,1	12070145
-	-	0,0	1,1	0,0	1,0	0,9	0,0	12070149
-	-	0,3	0,3	0,4	0,1	0,1	0,1	12070153
-	-	0,3	1,3	0,0	0,9	0,8	0,1	12070173
-	-	0,1	1,5	0,0	1,1	1,1	0,1	12070222
-	-	0,1	0,6	0,0	0,4	0,3	0,0	12070236
-	-	-	1,2	0,0	0,4	0,3	0,0	12070241
-	-	0,0	0,5	0,1	1,0	0,6	0,0	12070244
-	-	0,1	1,3	0,0	0,1	0,1	0,0	12070246
-	-	0,0	1,0	0,0	0,5	0,4	0,0	12070266
-	-	0,1	1,1	0,1	0,8	0,6	0,1	12070280
-	-	0,4	1,2	0,3	1,9	1,5	0,1	12070296
-	-	0,0	1,0	0,0	0,4	0,4	0,1	12070300
0,1	-	0,2	0,8	0,2	0,9	0,9	0,0	12070302
-	-	0,1	1,2	0,2	1,6	1,4	0,1	12070316
-	-	0,1	1,1	0,0	0,8	0,7	0,1	12070325
-	-	-	1,4	0,0	0,8	0,6	0,0	12070348

6 Anteile der Fläche für Siedlung in Brandenburg am 31.12.2022 nach Nutzungsart und regionaler Gliederung (2.2)

Schlüsselnummer	Kreisfreie Stadt Landkreis Gemeinde	Bodenfläche insgesamt	Darunter			
			Siedlung	Wohnbau- fläche	davon	
					Industrie- und Gewerbefläche	
					zusammen	darunter
(10000)	(11000)	(12000)	Industrie und Gewerbe (12100)			
		Hektar	Prozent			
12070393	Triglitz.....	3 182	3,8	0,8	0,8	0,1
12070416	Weisen.....	1 563	7,0	2,6	1,1	1,0
12070424	Wittenberge.....	5 063	19,0	5,8	5,2	3,3
12071000	Spree-Neiße	165 699	9,3	2,6	1,9	1,1
12071028	Briesen.....	913	7,6	4,0	0,7	0,6
12071032	Burg (Spreewald).....	3 526	14,9	7,4	1,2	0,4
12071041	Dissen-Striesow.....	1 998	5,1	2,8	0,1	0,0
12071044	Döbern.....	1 579	16,5	8,3	3,4	1,9
12071052	Drachhausen.....	3 840	2,7	1,5	0,1	0,1
12071057	Drebkau.....	14 390	7,7	2,0	0,7	0,4
12071060	Drehnow.....	1 097	4,3	3,0	0,3	0,2
12071074	Felixsee.....	3 552	5,6	2,7	0,5	0,2
12071076	Forst (Lausitz).....	11 069	9,8	4,5	2,4	1,7
12071153	Groß Schacksdorf-Simmersdorf.....	2 517	4,7	2,0	0,7	0,4
12071160	Guben.....	4 399	19,8	7,1	7,1	5,0
12071164	Guhrow.....	668	6,3	4,4	0,4	0,3
12071176	Heinersbrück.....	2 398	5,0	1,6	0,1	0,0
12071189	Jämlitz-Klein Döbren.....	2 872	2,1	1,2	0,4	0,4
12071193	Jänschwalde.....	8 237	16,4	1,1	2,5	0,8
12071244	Kolkwitz.....	10 468	8,0	4,1	1,8	1,2
12071294	Neiße-Malxetal.....	8 257	7,0	1,3	4,4	2,1
12071301	Neuhausen/Spree.....	13 423	4,9	2,1	0,9	0,6
12071304	Peitz.....	1 349	19,4	8,8	5,9	3,2
12071337	Schenkendöbern.....	21 504	3,7	1,0	0,3	0,2
12071341	Schmogrow-Fehrow.....	3 041	2,7	1,5	0,1	0,1
12071372	Spremberg.....	20 232	15,6	3,0	3,8	2,8
12071384	Tauer.....	4 222	2,1	1,1	0,1	0,1
12071386	Teichland.....	3 517	11,0	1,5	7,9	1,3
12071392	Tschernitz.....	1 326	13,3	5,2	3,0	2,4
12071401	Turnow-Preilack.....	3 802	4,7	1,4	2,8	0,4
12071408	Welzow.....	3 957	46,0	3,1	1,8	1,3
12071412	Werben.....	2 501	4,9	3,4	0,7	0,6
12071414	Wiesengrund.....	5 044	4,2	1,9	0,2	0,1
12072000	Teltow-Fläming	210 422	6,6	1,8	1,6	0,9
12072002	Am Mellensee.....	10 468	8,2	1,6	0,6	0,3
12072014	Baruth/Mark.....	23 383	4,0	0,6	1,4	0,8
12072017	Blankenfelde-Mahlow.....	5 517	26,2	14,2	4,3	2,7
12072053	Dahme/Mark.....	16 257	2,9	0,8	0,6	0,3
12072055	Dahmetal.....	4 156	2,2	0,5	0,7	0,2
12072120	Großbeeren.....	5 189	11,9	2,8	5,2	2,2
12072157	Ihlow.....	4 769	2,1	0,4	0,0	0,0
12072169	Jüterbog.....	17 648	5,7	1,5	1,5	1,0
12072232	Luckenwalde.....	4 661	19,5	7,9	5,6	3,9
12072240	Ludwigsfelde.....	10 998	12,5	3,3	5,1	4,4
12072297	Niedergörsdorf.....	20 577	3,8	1,0	1,1	0,8
12072298	Niederer Fläming.....	18 613	2,4	0,3	0,4	0,2
12072312	Nuthe-Urstromtal.....	34 130	2,1	0,6	0,4	0,2
12072340	Rangsdorf.....	3 379	20,7	9,4	3,8	2,0
12072426	Trebbin.....	12 636	6,0	2,0	1,4	0,7

Darunter								Schlüsselnummer
davon								
Halde	Bergbau- betrieb	Tagebau, Grube, Steinbruch	Fläche gemischter Nutzung	Fläche besonderer funktionaler Prägung	Sport-, Freizeit- und Erholungsfläche		Friedhof	
					zusammen	darunter Grünanlage		
(13000)	(14000)	(15000)	(16000)	(17000)	(18000)	(18400)	(19000)	
Prozent								
-	-	0,0	1,3	0,1	0,8	0,8	0,1	12070393
-	-	-	1,1	0,0	2,1	1,8	0,1	12070416
0,8	-	-	0,8	0,7	5,3	4,3	0,4	12070424
0,0	-	2,8	0,4	0,2	1,3	0,8	0,1	12071000
-	-	-	0,6	0,1	2,0	1,3	0,1	12071028
-	-	0,0	1,5	0,4	4,3	3,5	0,1	12071032
-	-	0,1	0,4	0,1	1,5	1,0	0,0	12071041
-	-	-	0,4	1,3	2,7	1,2	0,3	12071044
-	-	0,1	0,4	0,0	0,6	0,5	0,0	12071052
-	-	2,9	0,5	0,1	1,5	1,1	0,0	12071057
-	-	-	0,5	0,0	0,3	0,0	0,1	12071060
-	-	0,2	0,3	0,2	1,7	0,9	0,1	12071074
0,0	-	-	0,4	0,4	1,9	1,4	0,2	12071076
-	-	-	0,3	0,4	1,3	1,1	0,0	12071153
-	-	0,6	0,6	0,7	3,2	2,3	0,3	12071160
-	-	-	0,7	0,0	0,7	0,2	0,1	12071164
-	-	1,9	0,4	0,1	0,8	0,6	0,1	12071176
-	-	-	0,2	0,0	0,2	0,2	0,0	12071189
-	-	11,6	0,3	0,1	0,8	0,5	0,0	12071193
-	-	0,1	0,5	0,2	1,1	0,7	0,1	12071244
-	-	0,1	0,3	0,1	0,8	0,7	0,0	12071294
-	-	0,1	0,2	0,2	1,4	0,5	0,1	12071301
-	-	0,0	0,9	0,6	3,0	2,0	0,3	12071304
0,0	-	1,2	0,3	0,0	0,7	0,4	0,0	12071337
-	-	0,0	0,7	0,0	0,4	0,2	0,0	12071341
0,0	-	6,8	0,2	0,3	1,4	0,8	0,1	12071372
-	-	-	0,1	0,0	0,8	0,4	0,0	12071384
-	-	0,5	0,1	0,1	0,9	0,3	0,0	12071386
-	-	-	0,3	0,2	4,5	3,8	0,1	12071392
0,1	-	0,0	0,1	0,0	0,2	0,1	0,0	12071401
-	-	38,9	0,1	0,3	1,6	1,2	0,1	12071408
-	-	0,0	0,2	0,1	0,4	0,2	0,1	12071412
-	-	0,4	0,6	0,1	1,0	0,9	0,0	12071414
0,0	-	0,2	1,6	0,3	1,1	0,3	0,1	12072000
-	-	0,2	3,4	1,9	0,4	0,1	0,1	12072002
0,0	-	0,1	1,1	0,0	0,6	0,4	0,0	12072014
0,1	-	0,7	0,3	0,7	6,0	2,5	0,1	12072017
0,0	-	0,1	0,9	0,1	0,4	0,1	0,0	12072053
-	-	0,0	0,6	0,0	0,2	0,2	0,1	12072055
0,0	-	0,0	1,4	0,6	1,7	0,9	0,1	12072120
-	-	0,1	1,3	0,0	0,2	0,0	0,0	12072157
0,0	-	0,1	1,5	0,6	0,4	0,2	0,0	12072169
-	-	0,9	1,5	1,0	2,0	1,3	0,5	12072232
-	-	0,2	2,1	0,6	1,2	0,5	0,1	12072240
0,0	-	0,1	0,9	0,1	0,5	0,2	0,0	12072297
0,0	-	0,1	1,3	0,0	0,2	0,1	0,0	12072298
-	-	0,1	0,8	0,0	0,2	0,1	0,0	12072312
0,1	-	0,0	4,5	0,4	2,4	0,6	0,1	12072340
-	-	0,1	1,5	0,2	0,7	0,3	0,1	12072426

6 Anteile der Fläche für Siedlung in Brandenburg am 31.12.2022 nach Nutzungsart und regionaler Gliederung (2.2)

Schlüsselnummer	Kreisfreie Stadt Landkreis Gemeinde	Bodenfläche insgesamt	Darunter			
			Siedlung	Wohnbau- fläche	davon	
					Industrie- und Gewerbefläche	
					zusammen	darunter
(10000)	(11000)	(12000)	Industrie und Gewerbe (12100)			
		Hektar	Prozent			
12072477	Zossen.....	18 039	15,2	2,1	2,6	0,7
12073000	Uckermark	307 702	4,1	1,1	1,2	0,8
12073008	Angermünde.....	32 423	3,8	1,1	0,7	0,5
12073069	Boitzenburger Land.....	21 738	2,8	0,7	0,4	0,3
12073085	Brüssow.....	10 181	2,9	1,1	0,4	0,3
12073093	Carmzow-Wallmow.....	3 206	2,3	0,5	0,4	0,2
12073097	Casekow.....	9 426	3,2	1,0	0,6	0,4
12073157	Flieth-Stegelitz.....	4 691	2,1	0,9	0,2	0,1
12073189	Gartz (Oder).....	6 188	3,5	1,4	0,5	0,3
12073201	Gerswalde.....	9 706	2,8	1,2	0,2	0,2
12073216	Göritz.....	2 555	3,8	1,6	0,6	0,3
12073225	Gramzow.....	6 620	3,4	1,4	0,5	0,4
12073261	Grünow.....	3 492	3,6	1,7	0,3	0,1
12073309	Hohenselchow-Groß Pinnow.....	4 150	3,2	0,5	0,9	0,6
12073384	Lychen.....	11 198	2,9	0,9	0,6	0,5
12073393	Mescherin.....	3 104	4,1	1,1	0,6	0,6
12073396	Milmersdorf.....	6 356	4,0	0,9	0,9	0,6
12073404	Mittenwalde.....	2 307	3,1	1,3	0,5	0,3
12073429	Nordwestuckermark.....	25 432	2,8	0,9	0,4	0,3
12073430	Oberuckersee.....	8 496	2,9	1,2	0,2	0,1
12073440	Pinnow.....	1 294	18,1	2,1	12,5	10,9
12073452	Prenzlau.....	14 297	8,1	1,8	2,9	2,0
12073458	Randowtal.....	6 419	2,5	0,8	0,2	0,1
12073490	Schenkenberg.....	3 016	3,3	0,9	0,9	0,4
12073520	Schönfeld.....	2 926	3,6	0,6	1,1	0,5
12073532	Schwedt/Oder.....	36 074	8,0	1,5	4,2	3,5
12073565	Tantow.....	3 547	2,8	1,1	0,4	0,2
12073569	Temmen-Ringenwalde.....	6 331	2,3	0,5	0,1	0,0
12073572	Templin.....	37 959	4,1	1,2	1,1	0,3
12073578	Uckerfelde.....	4 627	3,0	1,3	0,6	0,4
12073579	Uckerland.....	16 722	2,9	1,0	0,4	0,3
12073645	Zichow.....	3 222	3,2	1,0	0,1	0,1
12000000	Land Brandenburg	2 965 438	6,7	2,3	1,5	0,9

Darunter									Schlüsselnummer
davon									
Halde	Bergbau- betrieb	Tagebau, Grube, Steinbruch	Fläche gemischter Nutzung	Fläche besonderer funktionaler Prägung	Sport-, Freizeit- und Erholungsfläche		Friedhof		
					zusammen	darunter Grünanlage			
(13000)	(14000)	(15000)	(16000)	(17000)	(18000)	(18400)	(19000)		
Prozent									
0,0	-	0,4	3,9	0,4	5,7	0,2	0,1	12072477	
0,0	-	0,1	0,8	0,1	0,7	0,4	0,1	12073000	
0,0	-	0,2	0,9	0,1	0,7	0,4	0,1	12073008	
0,0	-	0,0	1,2	0,0	0,4	0,2	0,0	12073069	
0,0	-	0,3	0,6	0,0	0,4	0,2	0,1	12073085	
-	-	0,0	1,1	0,0	0,2	0,1	0,0	12073093	
-	-	0,1	1,1	0,0	0,3	0,2	0,1	12073097	
-	-	0,0	0,7	0,0	0,4	0,3	0,0	12073157	
-	-	0,1	1,0	0,1	0,4	0,2	0,1	12073189	
-	-	0,4	0,5	0,1	0,4	0,3	0,0	12073201	
-	-	0,0	0,8	0,1	0,6	0,5	0,0	12073216	
0,0	-	0,0	0,7	0,1	0,5	0,4	0,1	12073225	
-	-	-	0,6	0,0	0,9	0,9	0,0	12073261	
-	-	0,1	1,4	0,1	0,2	0,0	0,0	12073309	
0,0	-	0,0	0,5	0,1	0,8	0,3	0,0	12073384	
-	-	0,1	1,1	0,1	1,0	0,6	0,1	12073393	
0,0	-	0,5	0,5	0,1	1,0	0,1	0,1	12073396	
-	-	-	0,8	0,1	0,4	0,2	0,1	12073404	
-	-	0,2	0,8	0,0	0,4	0,2	0,0	12073429	
-	-	0,1	0,4	0,0	0,8	0,4	0,0	12073430	
-	-	-	1,3	0,4	1,7	1,5	0,0	12073440	
-	-	0,1	1,1	1,0	1,2	0,8	0,1	12073452	
-	-	0,0	0,8	0,0	0,6	0,5	0,0	12073458	
-	-	0,1	0,9	0,1	0,5	0,3	0,0	12073490	
0,1	-	0,1	0,7	0,1	0,9	0,7	0,0	12073520	
0,0	-	0,1	0,9	0,2	1,0	0,6	0,1	12073532	
-	-	-	0,6	0,1	0,6	0,4	0,1	12073565	
-	-	0,8	0,4	0,0	0,5	0,5	0,0	12073569	
-	-	0,0	0,5	0,1	1,1	0,6	0,0	12073572	
-	-	0,0	0,5	0,1	0,4	0,3	0,0	12073578	
0,0	-	0,0	0,9	0,1	0,5	0,4	0,0	12073579	
-	-	0,0	1,1	0,0	0,8	0,8	0,0	12073645	
0,0	-	0,5	0,7	0,2	1,3	0,8	0,1	12000000	

7 Fläche für Siedlung 2021 und 2022 in den Kreisen Brandenburgs nach Nutzungsart (2.3)

Schlüsselnummer	Kreisfreie Stadt Landkreis	Jahr ¹	Bodenfläche insgesamt	Darunter			
				Siedlung	Wohnbau- fläche	davon	
						Industrie- und Gewerbefläche	
						zusammen	darunter Industrie und Gewerbe
(10000)	(11000)	(12000)	(12100)				
				Hektar			
12051000	Brandenburg an der Havel	2021	22 972	3 758	1 080	1 277	858
		2022	22 972	3 927	1 116	1 403	931
		Prozent	0,0	4,5	3,3	9,9	8,5
12052000	Cottbus.....	2021	16 562	4 833	1 315	1 005	606
		2022	16 562	3 805	1 360	898	501
		Prozent	-0,0	-21,3	3,4	-10,6	-17,3
12053000	Frankfurt (Oder).....	2021	14 785	2 497	734	673	403
		2022	14 785	2 463	742	640	376
		Prozent	0,0	-1,4	1,2	-4,9	-6,9
12054000	Potsdam.....	2021	18 824	4 458	1 755	758	442
		2022	18 824	4 577	1 800	748	428
		Prozent	0,0	2,7	2,6	-1,4	-3,2
12060000	Barnim.....	2021	147 958	10 859	4 837	2 855	1 772
		2022	147 959	11 020	4 860	2 958	1 750
		Prozent	0,0	1,5	0,5	3,6	-1,2
12061000	Dahme-Spreewald	2021	227 450	14 893	6 183	3 340	2 355
		2022	227 449	15 028	6 195	3 298	2 207
		Prozent	-0,0	0,9	0,2	-1,3	-6,3
12062000	Elbe-Elster	2021	189 920	11 718	2 803	2 747	1 871
		2022	189 918	11 953	2 870	2 652	1 758
		Prozent	-0,0	2,0	2,4	-3,5	-6,1
12063000	Havelland	2021	172 731	12 046	4 992	2 556	1 392
		2022	172 731	12 183	5 017	2 242	1 306
		Prozent	-0,0	1,1	0,5	-12,3	-6,2
12064000	Märkisch-Oderland	2021	215 865	17 312	7 190	3 436	2 269
		2022	215 865	17 383	7 017	3 483	2 144
		Prozent	-0,0	0,4	-2,4	1,4	-5,5
12065000	Oberhavel	2021	180 819	12 628	6 235	2 313	1 429
		2022	180 819	12 827	6 154	2 255	1 355
		Prozent	-0,0	1,6	-1,3	-2,5	-5,2
12066000	Oberspreewald-Lausitz	2021	122 348	17 931	3 030	3 199	2 222
		2022	122 348	12 393	3 199	3 168	1 828
		Prozent	-0,0	-30,9	5,6	-1,0	-17,7
12067000	Oder-Spree	2021	225 675	15 008	5 622	3 676	2 643
		2022	225 676	15 086	5 665	3 573	2 578
		Prozent	0,0	0,5	0,8	-2,8	-2,5
12068000	Ostprignitz-Ruppin	2021	252 650	9 232	2 979	1 733	1 054
		2022	252 646	9 741	3 020	1 985	1 069
		Prozent	-0,0	5,5	1,4	14,6	1,4

Darunter									Schlüsselnummer
davon									
Halde	Bergbau- betrieb	Tagebau, Grube, Steinbruch	Fläche gemischter Nutzung	Fläche besonderer funktionaler Prägung	Sport-, Freizeit- und Erholungsfläche		Friedhof		
					zusammen	darunter Grünanlage			
(13000)	(14000)	(15000)	(16000)	(17000)	(18000)	(18400)	(19000)		
Hektar									
25	-	37	205	257	841	548	36	12051000	
26	-	37	153	252	904	592	36		
2,8	-	-0,6	-25,2	-1,7	7,5	8,1	0,7		
7	-	1 061	173	292	925	693	54	12052000	
2	-	4	130	285	1 071	777	55		
-63,5	-	-99,6	-25,0	-2,4	15,7	12,2	0,2		
0	-	44	126	182	706	519	33	12053000	
0	-	47	124	169	708	526	33		
-	-	5,8	-1,2	-6,9	0,3	1,2	0,0		
6	-	42	233	535	1 066	829	63	12054000	
6	-	41	201	522	1 197	985	63		
-	-	-2,4	-13,8	-2,6	12,3	18,8	-		
56	-	252	1 127	365	1 169	410	199	12060000	
56	-	241	1 102	378	1 226	416	199		
-	-	-4,1	-2,2	3,6	4,9	1,6	0,0		
82	-	2 546	473	362	1 773	686	133	12061000	
76	-	2 499	502	379	1 947	853	132		
-7,8	-	-1,8	6,2	4,8	9,8	24,3	-0,8		
37	-	2 725	1 276	339	1 678	1 070	113	12062000	
36	-	2 586	1 255	333	2 110	1 509	111		
-2,7	-	-5,1	-1,7	-1,7	25,7	41,0	-1,1		
17	-	208	1 783	276	2 106	1 053	106	12063000	
14	-	181	1 584	281	2 759	1 739	107		
-19,2	-	-13,1	-11,2	1,6	31,0	65,2	0,0		
38	-	636	1 359	682	3 807	2 304	164	12064000	
37	-	658	1 369	604	4 059	2 553	156		
-1,3	-	3,5	0,7	-11,4	6,6	10,8	-5,2		
89	-	389	1 270	553	1 653	836	126	12065000	
89	-	380	1 284	553	1 989	1 079	123		
-0,4	-	-2,5	1,1	0,0	20,4	29,0	-2,0		
58	-	8 646	699	342	1 829	985	128	12066000	
52	-	2 684	695	364	2 106	1 339	125		
-10,8	-	-69,0	-0,5	6,4	15,1	35,9	-2,4		
32	-	113	1 085	595	3 740	1 867	144	12067000	
31	-	128	1 087	599	3 859	1 972	143		
-3,6	-	13,3	0,2	0,8	3,2	5,7	-0,6		
11	-	154	1 998	318	1 916	1 118	123	12068000	
5	-	148	1 945	318	2 197	1 394	123		
-57,2	-	-3,9	-2,6	-0,2	14,6	24,6	-0,3		

7 Fläche für Siedlung 2021 und 2022 in den Kreisen Brandenburgs nach Nutzungsart (2.3)

Schlüsselnummer	Kreisfreie Stadt Landkreis	Jahr ¹	Bodenfläche insgesamt	Darunter			
				Siedlung	Wohnbau- fläche	davon	
						Industrie- und Gewerbefläche	
						zusammen	darunter Industrie und Gewerbe
(10000)	(11000)	(12000)	(12100)				
				Hektar			
12069000	Potsdam-Mittelmark	2021	259 202	14 101	5 810	3 045	1 985
		2022	259 203	14 608	6 020	2 979	1 888
		Prozent	0,0	3,6	3,6	-2,2	-4,8
12070000	Prignitz	2021	213 854	9 291	2 246	1 893	1 166
		2022	213 858	9 379	2 324	1 872	1 112
		Prozent	0,0	0,9	3,5	-1,1	-4,6
12071000	Spree-Neiße	2021	165 699	14 564	4 212	3 314	2 029
		2022	165 699	15 409	4 347	3 170	1 827
		Prozent	0,0	5,8	3,2	-4,4	-9,9
12072000	Teltow-Fläming	2021	210 420	13 871	3 755	3 306	1 892
		2022	210 422	13 932	3 790	3 343	1 927
		Prozent	0,0	0,4	1,0	1,1	1,8
12073000	Uckermark	2021	307 703	12 597	3 379	3 617	2 550
		2022	307 702	12 596	3 448	3 580	2 511
		Prozent	-0,0	-0,0	2,0	-1,0	-1,5
12000000	Land Brandenburg	2021	2 965 437	201 596	68 156	44 745	28 938
		2022	2 965 438	198 310	68 946	44 246	27 495
		Prozent	0,0	-1,6	1,2	-1,1	-5,0

¹ Stichtag 31.12. des jeweiligen Jahres

Darunter									Schlüsselnummer
davon									
Halde	Bergbau- betrieb	Tagebau, Grube, Steinbruch	Fläche gemischter Nutzung	Fläche besonderer funktionaler Prägung	Sport-, Freizeit- und Erholungsfläche		Friedhof		
					zusammen	darunter Grünanlage			
(13000)	(14000)	(15000)	(16000)	(17000)	(18000)	(18400)	(19000)		
Hektar									
17	–	427	1 845	634	2 000	1 062	323	12069000	
21	–	337	1 696	656	2 575	1 454	325		
24,7	–	–20,9	–8,1	3,4	28,8	36,8	0,3		
65	–	271	2 414	210	2 041	1 538	151	12070000	
55	–	247	2 204	235	2 292	1 951	150		
–15,8	–	–9,0	–8,7	12,2	12,3	26,8	–0,6		
16	–	4 502	463	290	1 628	936	138	12071000	
16	–	4 697	598	306	2 140	1 404	134		
–1,2	–	4,3	29,3	5,6	31,4	50,0	–3,0		
17	–	332	3 305	667	2 359	633	130	12072000	
16	–	332	3 265	677	2 379	656	130		
–8,5	–	–0,1	–1,2	1,4	0,8	3,6	0,1		
23	–	363	2 515	413	2 124	1 256	162	12073000	
23	–	357	2 477	414	2 134	1 265	162		
–0,0	–	–1,8	–1,5	0,1	0,5	0,8	0,1		
596	–	22 749	22 349	7 312	33 363	18 343	2 327	12000000	
559	–	15 604	21 673	7 325	37 651	22 463	2 306		
–6,1	–	–31,4	–3,0	0,2	12,9	22,5	–0,9		

**8 Gemeinden, Bevölkerung und Fläche für Siedlung in Brandenburg am 31.12.2022
nach Nutzungsart, siedlungsstrukturellen Kreistypen und Gemeindegrößenklassen (2.4)**

Lfd. Nr.	Siedlungsstrukturelle Kreistypen ----- Gemeindegrößenklassen	Gemein- den	Bevölke- rung ¹	Boden- fläche insge- samt	Darunter			
					Siedlung	Wohnbau- fläche	Industrie- und Gewerbefläche	
							zusammen	darunter
								Industrie und Gewerbe
(10000)	(11000)	(12000)	(12100)					
		Anzahl	1 000	Hektar				

nach Kreistypen

1	Kreisfreie Großstädte.....	1	183	18 824	4 577	1 800	748	428
2	Städtische Kreise.....	–	–	–	–	–	–	–
3	Ländliche Kreise mit Verdichtungsansätzen...	110	864	822 817	62 702	21 494	14 751	8 825
4	Dünn besiedelte ländliche Kreise.....	302	1 491	2 123 796	131 030	45 652	28 747	18 242

nach Gemeindegrößenklassen

5	unter 2 000 Einwohner	218	197	787 220	30 631	10 090	5 284	3 150
6	2 000 - 5 000 Einwohner	71	228	724 697	31 436	9 592	6 212	3 982
7	5 000 - 10 000 Einwohner	52	397	631 335	41 448	13 398	8 990	5 652
8	10 000 - 20 000 Einwohner	44	608	486 698	41 750	16 044	10 086	5 839
9	20 000 - 50 000 Einwohner	24	697	262 344	38 272	14 804	9 985	6 636
10	50 000 - 100 000 Einwohner	3	227	54 319	10 196	3 218	2 942	1 808
11	100 000 - 200 000 Einwohner	1	183	18 824	4 577	1 800	748	428
12	200 000 - 500 000 Einwohner	–	–	–	–	–	–	–
13	500 000 und mehr Einwohner	–	–	–	–	–	–	–

1 Stichtag 31.12. des Vorjahres

Darunter								Lfd. Nr.
davon								
Halde	Bergbau- betrieb	Tagebau, Grube, Steinbruch	Fläche gemischter Nutzung	Fläche besonderer funktionaler Prägung	Sport-, Freizeit- und Erholungsfläche		Friedhof	
					zusammen	darunter Grünanlage		
(13000)	(14000)	(15000)	(16000)	(17000)	(18000)	(18400)	(19000)	
Hektar								

nach Kreistypen

6	-	41	201	522	1 197	985	63	1
-	-	-	-	-	-	-	-	2
137	-	5 649	6 945	2 553	10 295	5 299	879	3
417	-	9 914	14 527	4 250	26 159	16 179	1 364	4

nach Gemeindegrößenklassen

62	-	3 603	4 669	581	6 009	4 007	333	5
42	-	3 287	4 902	706	6 340	4 157	355	6
54	-	4 624	4 828	1 441	7 741	4 105	373	7
199	-	1 784	3 854	1 704	7 351	4 508	729	8
168	-	2 178	2 812	1 665	6 330	2 806	330	9
28	-	88	407	706	2 682	1 895	123	10
6	-	41	201	522	1 197	985	63	11
-	-	-	-	-	-	-	-	12
-	-	-	-	-	-	-	-	13

9 Fläche für Verkehr in Brandenburg am 31.12.2022 nach Nutzungsart und regionaler Gliederung (3.1)

Schlüsselnummer	Kreisfreie Stadt Landkreis Gemeinde	Bodenfläche insgesamt	Darunter						
			Verkehr	davon					
				Straßenverkehr	Weg	Platz	Bahnverkehr	Flugverkehr	Schiffsverkehr
Hektar									
12051000	Brandenburg an der Havel.....	22 972	1 094	568	259	33	133	89	13
12052000	Cottbus.....	16 562	1 307	801	230	62	213	–	1
12053000	Frankfurt (Oder).....	14 785	992	501	266	47	178	0	1
12054000	Potsdam.....	18 824	1 417	948	202	51	211	–	5
12060000	Barnim.....	147 959	5 742	4 543	372	59	424	330	14
12060005	Ahrensfelde.....	5 791	310	248	41	4	17	–	–
12060012	Althüttendorf.....	1 879	103	85	7	0	10	–	–
12060020	Bernau bei Berlin.....	10 419	603	525	40	14	24	–	–
12060024	Biesenthal.....	6 092	214	193	5	1	15	–	–
12060034	Breydin.....	3 532	77	76	1	–	–	–	–
12060036	Britz.....	1 550	83	49	3	3	28	–	–
12060045	Chorin.....	12 206	324	253	28	3	41	–	–
12060052	Eberswalde.....	9 362	569	362	24	15	128	33	7
12060068	Friedrichswalde.....	4 508	119	104	10	–	5	–	–
12060092	Hohenfinow.....	2 184	67	57	0	0	9	–	–
12060100	Joachimsthal.....	12 168	277	251	7	1	18	–	0
12060128	Liepe.....	1 085	32	28	4	1	–	–	0
12060149	Lunow-Stolzenhagen.....	3 391	80	73	6	1	–	–	–
12060154	Marienwerder.....	4 032	137	111	23	0	2	–	1
12060161	Melchow.....	1 659	43	36	1	–	6	–	–
12060172	Niederfinow.....	1 329	59	54	1	0	0	–	4
12060176	Oderberg.....	3 612	106	92	4	2	9	–	–
12060181	Panketal.....	2 586	278	252	11	3	12	–	–
12060185	Parsteinsee.....	1 706	37	33	3	1	–	–	–
12060192	Rüdnitz.....	1 392	60	47	4	0	9	–	–
12060198	Schorfheide.....	23 818	784	597	53	7	10	114	2
12060250	Sydower Fließ.....	3 239	71	69	2	–	–	–	–
12060269	Wandlitz.....	16 283	708	620	41	2	46	–	–
12060280	Werneuchen.....	11 702	539	267	53	1	35	183	–
12060296	Ziethen.....	2 436	65	62	3	0	–	–	–
12061000	Dahme-Spreewald	227 449	9 540	4 524	2 923	126	569	1 377	21
12061005	Alt Zauche-Wußwerk.....	3 331	53	24	28	–	–	–	–
12061017	Bersteland.....	2 952	122	93	29	0	–	–	–
12061020	Bestensee.....	3 805	176	112	42	4	17	–	–
12061061	Byhleguhre-Byhlen.....	3 580	129	48	81	0	–	–	–
12061097	Drahnisdorf.....	2 693	95	34	46	0	15	–	–
12061112	Eichwalde.....	279	59	53	1	0	4	–	–
12061164	Golßen.....	6 368	239	138	82	3	17	–	–
12061192	Groß Köris.....	6 902	209	94	92	1	23	–	–
12061216	Halbe.....	7 802	239	102	91	10	36	–	–
12061217	Heidesee.....	13 567	410	213	165	2	11	20	0
12061219	Heideblick.....	16 657	522	251	210	1	60	–	–
12061224	Jamlitz.....	4 343	117	32	61	0	23	–	–
12061244	Kasel-Golzig.....	3 435	109	89	20	–	–	–	–
12061260	Königs Wusterhausen.....	9 604	639	481	93	11	46	–	8
12061265	Krausnick-Groß Wasserburg.....	5 479	121	63	53	5	–	–	–
12061308	Lieberose.....	7 303	176	62	112	0	1	–	–
12061316	Lübben (Spreewald).....	12 085	451	253	126	9	62	–	1
12061320	Luckau.....	20 744	661	336	266	12	47	–	–
12061328	Märkisch Buchholz.....	2 486	68	29	36	3	–	–	–
12061329	Märkische Heide.....	21 155	644	301	300	3	35	4	1
12061332	Mittenwalde.....	9 913	491	346	97	12	35	–	–

9 Fläche für Verkehr in Brandenburg am 31.12.2022 nach Nutzungsart und regionaler Gliederung (3.1)

Schlüsselnummer	Kreisfreie Stadt Landkreis Gemeinde	Bodenfläche insgesamt	Darunter						
			Verkehr	davon					
				Straßenverkehr	Weg	Platz	Bahnverkehr	Flugverkehr	Schiffsverkehr
Hektar									
12061344	Münchehofe.....	6 232	148	65	83	0	–	–	–
12061352	Neu Zauche.....	3 904	111	40	70	1	–	–	–
12061405	Rietzneuendorf-Staakow.....	2 811	126	75	43	–	7	–	–
12061428	Schlepzig.....	3 065	71	28	40	0	2	–	0
12061433	Schönefeld.....	8 162	2 017	483	71	32	76	1 354	–
12061435	Schönwald.....	4 494	195	82	88	4	21	–	–
12061444	Schulzendorf.....	910	91	82	8	1	–	–	–
12061448	Schwerin.....	671	38	28	8	0	2	–	–
12061450	Schwielochsee.....	13 141	285	102	179	1	2	–	1
12061470	Spreewaldheide.....	3 616	82	24	59	–	–	–	–
12061471	Steinreich.....	4 196	113	32	82	–	–	–	–
12061476	Straupitz.....	2 171	76	27	46	0	3	–	–
12061492	Teupitz.....	4 815	127	54	70	2	–	0	–
12061510	Unterspreewald.....	2 602	84	63	20	0	–	–	–
12061540	Wildau.....	911	129	95	6	5	12	–	11
12061572	Zeuthen.....	1 268	117	90	15	1	11	–	–
12062000	Elbe-Elster	189 918	6 748	3 856	1 646	42	815	388	1
12062024	Bad Liebenwerda.....	13 888	534	354	141	3	37	–	–
12062088	Crinitz.....	2 195	92	39	33	0	21	–	–
12062092	Doberlug-Kirchhain.....	15 036	485	294	108	3	80	–	–
12062124	Elsterwerda.....	4 058	230	151	27	3	50	–	–
12062128	Falkenberg/Elster.....	8 216	392	196	42	2	152	–	–
12062134	Fichtwald.....	3 176	80	28	44	0	8	–	–
12062140	Finsterwalde.....	7 752	353	193	39	8	30	84	–
12062177	Gorden-Staupitz.....	2 851	79	47	17	–	14	–	–
12062196	Gröden.....	2 214	84	51	32	–	–	–	–
12062208	Großthiemig.....	2 010	62	30	32	0	–	–	–
12062219	Heideland.....	3 174	71	49	22	–	–	–	–
12062224	Herzberg (Elster).....	14 901	512	300	147	8	58	0	–
12062232	Hirschfeld.....	2 046	72	68	4	0	–	–	–
12062237	Hohenbucko.....	4 304	93	30	53	0	10	–	–
12062240	Hohenleipisch.....	3 506	120	46	42	0	32	–	–
12062282	Kremitzau.....	2 359	78	58	14	0	6	–	–
12062289	Lebusa.....	3 379	80	39	40	0	–	–	–
12062293	Lichterfeld-Schacksdorf.....	4 026	115	76	18	2	17	3	–
12062333	Massen-Niederlausitz.....	7 608	287	123	110	1	53	–	–
12062336	Merzdorf.....	1 278	35	24	11	–	–	–	–
12062341	Mühlberg/Elbe.....	8 920	269	190	44	3	27	5	1
12062372	Plessa.....	5 274	182	129	26	0	26	–	–
12062410	Röderland.....	4 620	165	114	29	1	22	–	–
12062417	Rückersdorf.....	2 471	81	58	9	1	13	–	–
12062425	Sallgast.....	4 223	141	91	31	0	18	–	–
12062440	Schilda.....	869	21	20	1	–	–	–	–
12062445	Schlieben.....	7 865	206	153	45	1	8	–	–
12062453	Schönborn.....	3 883	107	68	24	0	14	–	–
12062461	Schönwalde.....	15 616	706	238	169	2	–	296	–
12062464	Schraden.....	1 649	66	65	1	–	–	–	–
12062469	Sonnenwalde.....	11 929	386	202	143	0	41	–	–
12062492	Tröbitz.....	1 059	44	30	5	1	8	–	–
12062500	Uebigau-Wahrenbrück.....	13 561	518	301	143	3	72	–	–



9 Fläche für Verkehr in Brandenburg am 31.12.2022 nach Nutzungsart und regionaler Gliederung (3.1)

Schlüsselnummer	Kreisfreie Stadt Landkreis Gemeinde	Bodenfläche insgesamt	Darunter						
			Verkehr	davon					
				Straßenverkehr	Weg	Platz	Bahnverkehr	Flugverkehr	Schiffsverkehr
Hektar									
12063000 Havelland		172 731	6 744	3 356	2 470	77	753	70	16
12063036 Brieselang.....		4 426	319	207	27	3	78	–	5
12063056 Dallgow-Döberitz.....		6 654	253	169	44	2	38	–	–
12063080 Falkensee.....		4 334	425	343	33	8	41	–	–
12063088 Friesack.....		8 403	258	156	72	1	29	–	–
12063094 Gollern.....		3 051	134	26	47	0	–	60	–
12063112 Großderschau.....		2 015	52	26	26	0	0	–	–
12063134 Havelaue.....		7 481	153	50	102	0	0	–	0
12063142 Wiesenau.....		4 693	139	38	77	1	23	–	–
12063148 Ketzin/Havel.....		9 364	258	190	52	2	13	–	1
12063161 Kleßen-Görne.....		4 218	91	21	69	–	–	–	–
12063165 Kotzen.....		4 287	124	50	73	0	–	–	–
12063186 Märkisch Luch.....		7 153	233	81	120	0	32	–	–
12063189 Milower Land.....		16 133	541	204	298	1	34	–	4
12063202 Mühlenberge.....		3 962	111	53	57	0	–	–	–
12063208 Nauen.....		26 814	1 033	510	361	11	149	0	–
12063212 Nennhausen.....		8 969	297	87	180	1	28	–	–
12063228 Paulinenaue.....		3 159	123	47	53	1	21	0	–
12063240 Pessin.....		2 040	51	19	32	–	–	–	–
12063244 Premnitz.....		4 627	241	104	96	15	27	–	–
12063252 Rathenow.....		11 310	523	258	199	14	48	–	3
12063256 Retzow.....		1 484	35	19	15	1	–	–	–
12063260 Rhinow.....		3 166	106	48	57	0	–	–	–
12063273 Schönwalde-Glien.....		9 735	416	253	142	4	18	–	–
12063274 Seeblick.....		4 841	128	56	72	0	–	–	–
12063293 Stechow-Ferchesar.....		5 122	176	40	117	1	7	10	0
12063357 Wustermark.....		5 288	525	296	48	12	166	–	3
12064000 Märkisch-Oderland		215 865	7 422	4 471	1 914	77	626	325	10
12064009 Alt Tucheband.....		3 068	89	63	26	0	–	–	–
12064029 Altlandsberg.....		10 660	340	238	99	2	1	–	–
12064044 Bad Freienwalde (Oder).....		13 111	450	269	109	6	57	–	9
12064053 Beiersdorf-Freudenberg.....		2 535	54	29	26	–	–	–	–
12064057 Bleyen-Genschmar.....		2 968	53	35	17	0	–	–	–
12064061 Bliesdorf.....		3 497	109	67	23	–	19	–	–
12064084 Buckow (Märkische Schweiz).....		1 442	61	34	22	1	5	–	0
12064125 Falkenberg.....		5 960	155	82	64	0	10	–	–
12064128 Falkenhagen (Mark).....		2 723	76	41	34	0	–	–	–
12064130 Fichtenhöhe.....		2 291	53	35	13	0	5	–	–
12064136 Fredersdorf-Vogelsdorf.....		1 642	214	179	10	6	19	–	–
12064153 Garzau-Garzin.....		2 610	67	22	31	0	13	–	–
12064172 Golzow.....		1 729	58	32	12	–	14	–	–
12064190 Gusow-Platkow.....		3 805	103	61	28	0	14	–	–
12064205 Heckelberg-Brunow.....		3 577	62	44	18	0	–	–	–
12064222 Höhenland.....		5 395	119	65	36	0	18	–	–
12064227 Hoppegarten.....		3 198	254	203	26	6	18	–	–
12064266 Küstriner Vorland.....		4 652	159	89	38	1	30	–	–
12064268 Lebus.....		5 442	178	109	43	2	24	–	–
12064274 Letschin.....		14 221	319	233	66	2	18	–	0
12064288 Lietzen.....		2 926	74	21	53	–	–	–	–
12064290 Lindendorf.....		4 014	106	60	32	–	15	–	–
12064303 Märkische Höhe.....		3 426	68	58	10	0	–	–	–
12064317 Müncheberg.....		15 229	533	267	128	4	45	90	–
12064336 Neuenhagen bei Berlin.....		1 961	252	195	15	8	34	–	–

9 Fläche für Verkehr in Brandenburg am 31.12.2022 nach Nutzungsart und regionaler Gliederung (3.1)

Schlüsselnummer	Kreisfreie Stadt Landkreis Gemeinde	Bodenfläche insgesamt	Darunter						
			Verkehr	davon					
				Straßenverkehr	Weg	Platz	Bahnverkehr	Flugverkehr	Schiffsverkehr
Hektar									
12064340	Neuhardenberg.....	7 813	324	118	89	0	–	117	–
12064349	Neulewin.....	4 100	84	58	26	0	–	–	–
12064365	Neutrebbin.....	3 676	102	72	16	1	13	–	–
12064370	Oberbarnim.....	5 272	145	101	43	1	–	–	–
12064371	Oderaue.....	6 591	157	110	44	0	3	–	–
12064380	Petershagen/Eggersdorf.....	1 763	175	146	12	2	15	–	–
12064388	Podelzig.....	2 523	66	35	31	–	1	–	–
12064393	Prötzel.....	8 609	194	79	95	0	19	–	–
12064408	Rehfelde.....	4 651	181	113	54	1	14	–	–
12064417	Reichenow-Möglin.....	2 282	61	43	17	–	1	–	–
12064420	Reitwein.....	2 390	58	34	24	–	–	–	–
12064428	Rüdersdorf bei Berlin.....	7 039	376	250	82	6	37	–	0
12064448	Seelow.....	4 273	214	128	39	5	42	–	–
12064472	Strausberg.....	6 795	454	194	81	17	44	118	–
12064480	Treplin.....	1 135	39	22	17	0	–	–	–
12064482	Vierlinden.....	6 974	237	93	115	0	29	–	–
12064484	Waldsiedersdorf.....	1 557	61	31	17	0	12	–	–
12064512	Wriezen.....	9 514	337	216	80	4	37	1	–
12064538	Zechin.....	2 785	55	45	10	–	–	0	–
12064539	Zeschdorf.....	4 044	98	53	44	0	1	–	–
12065000	Oberhavel	180 819	6 511	4 001	1 817	83	588	9	14
12065036	Birkenwerder.....	1 812	139	96	28	1	14	–	–
12065084	Fürstenberg/Havel.....	21 385	528	235	233	6	52	–	2
12065096	Glienicke/Nordbahn.....	461	70	67	3	1	–	–	–
12065100	Gransee.....	12 168	363	205	84	3	61	8	–
12065117	Großwoltersdorf.....	5 266	140	77	59	1	4	–	–
12065136	Hennigsdorf.....	3 148	229	149	17	9	50	–	4
12065144	Hohen Neuendorf.....	4 856	437	320	48	6	63	–	–
12065165	Kremmen.....	20 954	561	278	229	7	46	0	0
12065180	Leegebruch.....	645	51	48	2	1	–	–	–
12065193	Liebenwalde.....	14 214	307	133	158	2	12	–	1
12065198	Löwenberger Land.....	24 543	717	407	234	1	76	–	–
12065225	Mühlenbecker Land.....	5 265	321	229	47	3	42	–	–
12065251	Oberkrämer.....	10 362	476	362	85	4	25	0	–
12065256	Oranienburg.....	16 369	878	593	188	23	71	–	3
12065276	Schönermark.....	1 191	31	24	7	–	–	–	–
12065301	Sonnenberg.....	5 057	115	84	27	1	3	–	–
12065310	Stechlin.....	8 473	220	117	101	1	1	–	–
12065332	Velten.....	2 342	229	150	43	7	28	–	1
12065356	Zehdenick.....	22 306	698	425	225	5	42	–	2
12066000	Oberspreewald-Lausitz	122 348	5 240	2 932	1 140	100	828	234	6
12066008	Altdöbern.....	6 154	160	81	69	2	8	–	–
12066041	Bronkow.....	3 854	182	120	36	–	26	–	–
12066052	Calau.....	16 349	617	349	159	4	102	4	–
12066064	Frauendorf.....	2 083	50	16	34	0	–	–	–
12066104	Großkmehlen.....	1 388	58	39	18	1	0	–	–
12066112	Großräschen.....	8 186	383	225	97	4	54	–	3
12066116	Grünewald.....	1 345	37	31	5	0	1	–	–
12066120	Guteborn.....	1 669	48	34	14	0	0	–	–
12066124	Hermsdorf.....	3 303	86	65	20	0	0	–	–
12066132	Hohenbocka.....	1 560	58	31	12	0	14	–	–
12066168	Kroppen.....	1 525	56	24	22	0	10	–	–

9 Fläche für Verkehr in Brandenburg am 31.12.2022 nach Nutzungsart und regionaler Gliederung (3.1)

Schlüsselnummer	Kreisfreie Stadt Landkreis Gemeinde	Bodenfläche insgesamt	Darunter						
			Verkehr	davon					
				Straßenverkehr	Weg	Platz	Bahnverkehr	Flugverkehr	Schiffsverkehr
Hektar									
12066176	Lauchhammer.....	8 930	356	236	79	6	35	–	–
12066188	Lindenau.....	1 117	43	34	9	0	–	–	–
12066196	Lübbenau/Spreewald.....	13 951	586	345	113	15	111	–	2
12066202	Luckaitztal.....	4 191	225	81	42	–	51	50	–
12066226	Neu-Seeland.....	3 799	247	87	20	1	35	104	–
12066228	Neupetershain.....	1 880	83	33	24	1	24	–	–
12066240	Ortrand.....	736	52	39	5	3	6	–	–
12066272	Ruhland.....	3 722	222	116	42	7	56	–	–
12066285	Schipkau.....	6 894	345	193	55	30	12	56	–
12066292	Schwarzbach.....	1 584	50	26	14	–	10	–	–
12066296	Schwarzheide.....	3 344	187	108	44	4	25	6	–
12066304	Senftenberg.....	12 756	624	314	88	18	190	14	1
12066316	Tettau.....	884	24	14	9	–	–	–	–
12066320	Vetschau/Spreewald.....	11 142	461	291	111	4	55	–	0
12067000	Oder-Spree	225 676	7 746	4 529	2 472	140	525	76	4
12067024	Bad Saarow.....	5 036	200	143	37	8	10	2	0
12067036	Beeskow.....	7 790	338	187	118	8	25	–	–
12067040	Berkenbrück.....	1 785	83	45	28	0	10	–	–
12067072	Briesen (Mark).....	11 167	334	126	166	8	35	–	0
12067076	Brieskow-Finkenheerd.....	1 361	72	52	10	0	10	–	–
12067112	Diensdorf-Radlow.....	935	29	14	13	1	–	–	–
12067120	Eisenhüttenstadt.....	6 348	426	198	97	48	80	–	3
12067124	Erkner.....	1 653	148	104	11	6	27	–	–
12067137	Friedland.....	17 414	429	210	210	1	7	–	–
12067144	Fürstenwalde/Spree.....	7 068	473	308	79	16	70	–	0
12067173	Gosen-Neu Zittau.....	1 526	60	49	11	1	–	–	–
12067180	Groß Lindow.....	1 539	72	27	44	0	–	–	0
12067201	Grünheide (Mark).....	12 690	381	300	37	5	38	–	–
12067205	Grunow-Dammendorf.....	4 513	118	61	45	0	12	–	–
12067237	Jacobsdorf.....	5 058	201	88	79	10	24	–	–
12067288	Langewahl.....	1 344	49	36	11	–	2	–	–
12067292	Lawitz.....	607	25	13	8	–	5	–	–
12067324	Mixdorf.....	1 322	50	34	5	0	10	–	–
12067336	Müllrose.....	6 923	229	196	19	2	13	–	0
12067338	Neiße­münde.....	4 228	151	67	60	0	24	–	–
12067357	Neuzelle.....	13 593	436	243	177	1	14	–	–
12067397	Ragow-Merz.....	4 375	104	41	63	–	–	–	–
12067408	Rauen.....	2 159	78	73	5	0	–	–	–
12067413	Reichenwalde.....	2 631	69	57	12	0	–	–	–
12067426	Rietz-Neuendorf.....	18 481	458	214	231	0	12	–	0
12067438	Schlaubetal.....	5 256	130	63	66	1	–	–	–
12067440	Schöneiche bei Berlin.....	1 673	143	127	16	1	0	–	–
12067458	Siehdichum.....	7 362	352	142	127	0	9	74	–
12067469	Spreehagen.....	13 703	435	329	96	10	–	–	–
12067473	Steinhöfel.....	16 046	411	256	155	0	–	0	–
12067481	Storkow (Mark).....	18 072	501	307	168	4	22	–	0
12067493	Tauche.....	12 160	320	160	140	1	19	–	–
12067508	Vogelsang.....	586	27	12	14	0	–	–	–
12067520	Wendisch Rietz.....	2 507	122	34	81	2	5	–	0
12067528	Wiesenua.....	2 975	126	74	16	1	36	–	–
12067544	Woltersdorf.....	912	94	82	8	3	–	–	0
12067552	Ziltendorf.....	2 877	73	56	10	1	5	–	–

9 Fläche für Verkehr in Brandenburg am 31.12.2022 nach Nutzungsart und regionaler Gliederung (3.1)

Schlüsselnummer	Kreisfreie Stadt Landkreis Gemeinde	Bodenfläche insgesamt	Darunter						
			Verkehr	davon					
				Straßenverkehr	Weg	Platz	Bahnverkehr	Flugverkehr	Schiffsverkehr
Hektar									
12068000 Ostprignitz-Ruppin		252 646	7 406	5 288	1 317	221	475	102	2
12068052 Breddin.....		4 498	119	79	16	0	23	-	-
12068072 Dabergotz.....		1 266	63	58	2	1	2	-	-
12068109 Dreetz.....		6 475	191	102	76	1	12	-	-
12068117 Fehrbellin.....		27 045	707	518	147	9	9	23	0
12068181 Heiligengrabe.....		20 763	642	430	175	1	30	4	-
12068188 Herzberg (Mark).....		1 873	64	37	15	0	11	-	-
12068264 Kyritz.....		15 738	537	365	74	7	17	73	-
12068280 Lindow (Mark).....		6 547	202	129	55	2	15	-	1
12068306 Märkisch Linden.....		4 420	154	114	21	-	19	-	-
12068320 Neuruppin.....		30 520	939	682	165	25	65	0	1
12068324 Neustadt (Dosse).....		7 587	283	172	48	3	60	-	-
12068353 Rheinsberg.....		32 814	787	628	95	16	48	-	1
12068372 Rühnick.....		1 769	51	32	18	-	0	-	-
12068409 Sieversdorf-Hohenofen.....		2 002	63	54	6	1	3	-	-
12068413 Storbeck-Frankendorf.....		4 269	80	69	10	0	-	-	-
12068417 Stüdenitz-Schönermark.....		2 439	73	39	13	-	21	-	-
12068425 Temnitzquell.....		6 575	216	151	46	2	17	-	-
12068426 Temnitztal.....		5 248	120	95	16	1	9	-	-
12068437 Vielitzsee.....		2 218	62	50	11	1	-	-	-
12068452 Walsleben.....		3 191	128	110	15	0	4	-	-
12068468 Wittstock/Dosse.....		42 023	1 324	906	198	150	70	0	-
12068477 Wusterhausen/Dosse.....		19 634	496	387	81	1	27	-	0
12068501 Zernitz-Lohm.....		3 731	107	80	14	-	14	-	-
12069000 Potsdam-Mittelmark		259 203	9 926	5 866	2 938	117	834	169	1
12069017 Beelitz.....		18 130	752	542	118	12	80	-	-
12069018 Beetzsee.....		2 128	71	37	34	0	-	-	-
12069019 Beetzseeheide.....		3 760	90	46	43	1	-	-	-
12069020 Bad Belzig.....		23 609	755	206	365	9	90	86	-
12069028 Bensdorf.....		3 434	126	76	50	0	-	-	-
12069052 Borkheide.....		676	64	55	3	1	6	-	-
12069056 Borkwalde.....		489	43	41	2	-	-	-	-
12069076 Brück.....		8 619	257	69	137	1	50	-	-
12069089 Buckautal.....		3 932	119	110	7	-	2	-	-
12069216 Golzow.....		4 024	159	128	23	0	8	-	-
12069224 Görzke.....		7 558	165	65	100	-	-	-	-
12069232 Gräben.....		4 062	113	35	78	0	-	-	-
12069249 Groß Kreutz (Havel).....		9 937	315	212	74	2	25	2	0
12069270 Havelsee.....		8 197	238	159	64	0	14	-	-
12069304 Kleinmachnow.....		1 191	179	155	4	2	18	-	1
12069306 Kloster Lehnin.....		20 092	731	562	149	8	11	-	0
12069345 Linthe.....		2 979	127	89	38	0	0	-	-
12069397 Michendorf.....		6 869	437	319	50	16	52	-	-
12069402 Mühlenfließ.....		5 872	197	66	119	10	2	-	-
12069448 Niemegk.....		4 511	170	92	75	1	2	-	-
12069454 Nuthetal.....		4 803	350	191	43	2	40	75	-
12069460 Päwesin.....		2 365	76	65	12	0	-	-	-
12069470 Planebruch.....		6 539	170	44	125	1	-	-	-
12069474 Planetal.....		4 276	134	59	63	1	5	6	-
12069485 Rabenstein/Fläming.....		7 918	271	145	120	6	-	-	-
12069537 Rosenau.....		4 974	128	37	87	0	3	-	-
12069541 Roskow.....		3 926	104	82	21	-	-	-	-
12069590 Schwielowsee.....		5 829	331	256	44	7	24	-	-

9 Fläche für Verkehr in Brandenburg am 31.12.2022 nach Nutzungsart und regionaler Gliederung (3.1)

Schlüsselnummer	Kreisfreie Stadt Landkreis Gemeinde	Bodenfläche insgesamt	Darunter						
			Verkehr	davon					
				Straßenverkehr	Weg	Platz	Bahnverkehr	Flugverkehr	Schiffsverkehr
Hektar									
12069596	Seddiner See.....	2 398	192	66	8	1	117	–	–
12069604	Stahnsdorf.....	4 947	383	337	34	5	6	–	–
12069616	Teltow.....	2 160	235	183	8	2	42	–	–
12069632	Treuenbrietzen.....	21 243	607	243	290	3	72	–	–
12069648	Wenzlow.....	2 054	89	63	24	2	–	–	–
12069656	Werder (Havel).....	11 712	539	447	67	9	16	–	0
12069665	Wiesenburg/Mark.....	22 019	673	192	370	3	109	–	–
12069680	Wollin.....	2 800	96	47	47	2	–	–	–
12069688	Wusterwitz.....	2 378	119	89	13	0	16	–	–
12069696	Ziesar.....	6 796	322	258	30	9	25	–	–
12070000	Prignitz	213 858	6 739	3 017	3 120	53	512	35	0
12070008	Bad Wilsnack.....	7 938	280	92	143	2	43	–	–
12070028	Berge.....	2 661	71	37	33	1	0	–	–
12070052	Breese.....	2 376	119	47	37	0	35	–	–
12070060	Cumlosen.....	2 218	72	25	47	1	–	–	–
12070096	Gerdshagen.....	2 299	93	59	29	–	5	–	–
12070125	Groß Pankow (Prignitz).....	25 078	733	276	402	4	50	–	–
12070145	Gülitz-Reetz.....	2 433	73	33	40	1	–	–	–
12070149	Gumtow.....	21 315	509	212	289	1	7	–	–
12070153	Halenbeck-Rohlsdorf.....	3 991	102	44	53	0	6	–	–
12070173	Karstädt.....	25 353	786	343	373	4	67	–	–
12070222	Kümmernitztal.....	2 038	57	42	15	0	–	–	–
12070236	Lanz.....	6 035	175	54	117	1	3	–	0
12070241	Legde/Quitzebel.....	4 182	128	31	76	1	18	2	–
12070244	Lenzen (Elbe).....	9 620	282	169	100	2	11	–	0
12070246	Lenzerwische.....	4 207	78	40	37	0	–	–	–
12070266	Marienfließ.....	7 770	205	62	143	–	–	–	–
12070280	Meyenburg.....	5 071	155	60	78	1	17	–	–
12070296	Perleberg.....	13 869	559	285	214	9	47	3	–
12070300	Pirow.....	3 781	82	48	34	–	–	–	–
12070302	Plattenburg.....	20 201	589	223	316	3	46	–	–
12070316	Pritzwalk.....	16 732	674	357	199	8	80	30	–
12070325	Putlitz.....	11 968	351	176	165	2	9	–	–
12070348	Rühstädt.....	2 915	65	26	39	0	–	0	–
12070393	Triglitz.....	3 182	95	49	43	3	–	–	–
12070416	Weisen.....	1 563	94	34	43	0	18	–	–
12070424	Wittenberge.....	5 063	310	193	55	10	52	–	–
12071000	Spree-Neiße	165 699	6 383	3 266	2 086	102	755	174	0
12071028	Briesen.....	913	34	21	13	0	–	–	–
12071032	Burg (Spreewald).....	3 526	133	88	38	8	–	–	0
12071041	Dissen-Striesow.....	1 998	85	45	39	0	–	–	–
12071044	Döbern.....	1 579	67	40	21	1	5	–	–
12071052	Drachhausen.....	3 840	78	46	32	0	–	0	–
12071057	Drebkau.....	14 390	455	212	213	2	29	–	–
12071060	Drehnow.....	1 097	30	20	10	–	–	–	–
12071074	Felixsee.....	3 552	108	58	49	1	–	–	–
12071076	Forst (Lausitz).....	11 069	534	336	141	11	46	–	–
12071153	Groß Schacksdorf-Simmersdorf....	2 517	94	51	41	2	–	–	–
12071160	Guben.....	4 399	350	205	47	15	82	0	–
12071164	Guhrow.....	668	31	19	12	0	–	–	–
12071176	Heinersbrück.....	2 398	77	41	23	0	13	–	–
12071189	Jämlitz-Klein Döben.....	2 872	70	28	43	0	–	–	–

9 Fläche für Verkehr in Brandenburg am 31.12.2022 nach Nutzungsart und regionaler Gliederung (3.1)

Schlüsselnummer	Kreisfreie Stadt Landkreis Gemeinde	Bodenfläche insgesamt	Darunter						
			Verkehr	davon					
				Straßenverkehr	Weg	Platz	Bahnverkehr	Flugverkehr	Schiffsverkehr
Hektar									
12071193	Jänschwalde.....	8 237	341	103	105	1	32	101	–
12071244	Kolkwitz.....	10 468	548	295	154	11	88	0	–
12071294	Neiße-Malxetal.....	8 257	196	91	104	0	2	–	–
12071301	Neuhausen/Spree.....	13 423	681	322	150	4	146	59	–
12071304	Peitz.....	1 349	101	62	22	6	11	–	–
12071337	Schenkendöbern.....	21 504	545	263	249	3	30	–	–
12071341	Schmogrow-Fehrow.....	3 041	79	35	44	0	–	–	–
12071372	Spremberg.....	20 232	956	471	272	29	184	–	–
12071384	Tauer.....	4 222	85	37	46	2	–	–	–
12071386	Teichland.....	3 517	177	89	41	1	45	–	–
12071392	Tschernitz.....	1 326	47	29	17	1	–	–	–
12071401	Turnow-Preilack.....	3 802	121	58	40	0	22	–	–
12071408	Welzow.....	3 957	121	62	35	2	9	13	–
12071412	Werben.....	2 501	78	51	26	0	–	0	–
12071414	Wiesengrund.....	5 044	161	90	58	0	12	–	–
12072000	Teltow-Fläming	210 422	7 628	5 136	1 410	59	762	261	–
12072002	Am Mellensee.....	10 468	315	253	22	0	39	–	–
12072014	Baruth/Mark.....	23 383	632	270	295	3	64	–	–
12072017	Blankenfelde-Mahlow.....	5 517	483	355	61	6	59	1	–
12072053	Dahme/Mark.....	16 257	448	324	103	0	21	–	–
12072055	Dahmetal.....	4 156	109	80	30	–	0	–	–
12072120	Großbeeren.....	5 189	436	255	69	5	108	0	–
12072157	Ihlow.....	4 769	112	44	68	–	0	–	–
12072169	Jüterbog.....	17 648	533	323	91	4	115	–	–
12072232	Luckenwalde.....	4 661	319	245	32	10	32	–	–
12072240	Ludwigsfelde.....	10 998	665	540	45	10	70	–	–
12072297	Niedergörsdorf.....	20 577	675	345	167	2	86	74	–
12072298	Niederer Fläming.....	18 613	501	352	84	1	–	64	–
12072312	Nuthe-Urstromtal.....	34 130	948	707	181	3	55	2	–
12072340	Rangsdorf.....	3 379	180	141	24	2	14	–	–
12072426	Trebbin.....	12 636	649	398	95	5	35	117	–
12072477	Zossen.....	18 039	623	504	44	8	65	2	–
12073000	Uckermark	307 702	8 105	4 991	2 133	85	854	26	16
12073008	Angermünde.....	32 423	954	585	205	9	154	–	0
12073069	Boitzenburger Land.....	21 738	528	430	79	1	16	0	–
12073085	Brüssow.....	10 181	236	196	23	0	16	–	–
12073093	Carmzow-Wallmow.....	3 206	60	53	5	–	3	–	–
12073097	Casekow.....	9 426	225	113	92	0	20	–	–
12073157	Flieth-Stegelitz.....	4 691	109	61	43	1	4	–	–
12073189	Gartz (Oder).....	6 188	173	131	42	0	–	–	0
12073201	Gerswalde.....	9 706	174	85	88	0	–	–	–
12073216	Göritz.....	2 555	57	29	17	0	11	–	–
12073225	Gramzow.....	6 620	175	115	53	0	6	–	–
12073261	Grünow.....	3 492	120	81	26	0	13	–	–
12073309	Hohenseelchow-Groß Pinnow.....	4 150	140	100	15	0	–	25	–
12073384	Lychen.....	11 198	239	137	74	1	26	–	0
12073393	Mescherin.....	3 104	86	39	31	0	16	–	0
12073396	Milmersdorf.....	6 356	156	58	78	1	19	–	–
12073404	Mittenwalde.....	2 307	44	24	12	–	8	–	–
12073429	Nordwestuckermark.....	25 432	522	414	65	4	39	–	–
12073430	Oberuckersee.....	8 496	261	120	95	4	42	–	–
12073440	Pinnow.....	1 294	64	37	16	0	11	–	–

9 Fläche für Verkehr in Brandenburg am 31.12.2022 nach Nutzungsart und regionaler Gliederung (3.1)

Schlüsselnummer	Kreisfreie Stadt Landkreis Gemeinde	Bodenfläche insgesamt	Darunter						
			Verkehr	davon					
				Straßenverkehr	Weg	Platz	Bahnverkehr	Flugverkehr	Schiffsverkehr
Hektar									
12073452	Prenzlau.....	14 297	497	279	102	11	104	0	–
12073458	Randowtal.....	6 419	151	89	51	0	10	–	–
12073490	Schenkenberg.....	3 016	81	71	8	2	–	–	–
12073520	Schönfeld.....	2 926	109	87	16	6	–	–	–
12073532	Schwedt/Oder.....	36 074	1 266	816	236	25	176	0	15
12073565	Tantow.....	3 547	97	44	29	0	23	–	–
12073569	Temmen-Ringenwalde.....	6 331	120	33	78	0	9	–	–
12073572	Templin.....	37 959	867	320	448	15	83	–	0
12073578	Uckerfelde.....	4 627	153	115	32	0	6	–	–
12073579	Uckerland.....	16 722	364	272	58	2	33	–	–
12073645	Zichow.....	3 222	78	57	15	–	5	–	–
12000000	Land Brandenburg	2 965 438	106 690	62 592	28 715	1 536	10 057	3 664	125

10 Anteile der Fläche für Verkehr in Brandenburg am 31.12.2022 nach Nutzungsart und regionaler Gliederung (3.2)

Schlüsselnummer	Kreisfreie Stadt Landkreis Gemeinde	Bodenfläche insgesamt	Darunter						
			Verkehr	davon					
				Straßenverkehr	Weg	Platz	Bahnverkehr	Flugverkehr	Schiffsverkehr
Hektar	Prozent								
12051000	Brandenburg an der Havel.....	22 972	4,8	2,5	1,1	0,1	0,6	0,4	0,1
12052000	Cottbus.....	16 562	7,9	4,8	1,4	0,4	1,3	–	0,0
12053000	Frankfurt (Oder).....	14 785	6,7	3,4	1,8	0,3	1,2	0,0	0,0
12054000	Potsdam.....	18 824	7,5	5,0	1,1	0,3	1,1	–	0,0
12060000	Barnim.....	147 959	3,9	3,1	0,3	0,0	0,3	0,2	0,0
12060005	Ahrensfelde.....	5 791	5,4	4,3	0,7	0,1	0,3	–	–
12060012	Althüttendorf.....	1 879	5,5	4,5	0,4	0,0	0,5	–	–
12060020	Bernau bei Berlin.....	10 419	5,8	5,0	0,4	0,1	0,2	–	–
12060024	Biesenthal.....	6 092	3,5	3,2	0,1	0,0	0,2	–	–
12060034	Breydin.....	3 532	2,2	2,1	0,0	–	–	–	–
12060036	Britz.....	1 550	5,3	3,2	0,2	0,2	1,8	–	–
12060045	Chorin.....	12 206	2,7	2,1	0,2	0,0	0,3	–	–
12060052	Eberswalde.....	9 362	6,1	3,9	0,3	0,2	1,4	0,4	0,1
12060068	Friedrichswalde.....	4 508	2,6	2,3	0,2	–	0,1	–	–
12060092	Hohenfinow.....	2 184	3,1	2,6	0,0	0,0	0,4	–	–
12060100	Joachimsthal.....	12 168	2,3	2,1	0,1	0,0	0,1	–	0,0
12060128	Liepe.....	1 085	3,0	2,6	0,3	0,1	–	–	0,0
12060149	Lunow-Stolzenhagen.....	3 391	2,3	2,1	0,2	0,0	–	–	–
12060154	Marienwerder.....	4 032	3,4	2,8	0,6	0,0	0,0	–	0,0
12060161	Melchow.....	1 659	2,6	2,2	0,0	–	0,4	–	–
12060172	Niederfinow.....	1 329	4,4	4,1	0,0	0,0	0,0	–	0,3
12060176	Oderberg.....	3 612	2,9	2,5	0,1	0,0	0,2	–	–
12060181	Panketal.....	2 586	10,7	9,7	0,4	0,1	0,5	–	–
12060185	Parsteinsee.....	1 706	2,2	1,9	0,2	0,0	–	–	–
12060192	Rüdnitz.....	1 392	4,3	3,4	0,3	0,0	0,6	–	–
12060198	Schorfheide.....	23 818	3,3	2,5	0,2	0,0	0,0	0,5	0,0
12060250	Sydower Fließ.....	3 239	2,2	2,1	0,1	–	–	–	–
12060269	Wandlitz.....	16 283	4,3	3,8	0,2	0,0	0,3	–	–
12060280	Werneuchen.....	11 702	4,6	2,3	0,5	0,0	0,3	1,6	–
12060296	Ziethen.....	2 436	2,7	2,5	0,1	0,0	–	–	–
12061000	Dahme-Spreewald	227 449	4,2	2,0	1,3	0,1	0,3	0,6	0,0
12061005	Alt Zauche-Wußwerk.....	3 331	1,6	0,7	0,9	–	–	–	–
12061017	Bersteland.....	2 952	4,1	3,1	1,0	0,0	–	–	–
12061020	Bestensee.....	3 805	4,6	2,9	1,1	0,1	0,4	–	–
12061061	Byhleguhre-Byhlen.....	3 580	3,6	1,3	2,3	0,0	–	–	–
12061097	Drahnsdorf.....	2 693	3,5	1,3	1,7	0,0	0,6	–	–
12061112	Eichwalde.....	279	21,0	18,9	0,4	0,1	1,6	–	–
12061164	Golßen.....	6 368	3,8	2,2	1,3	0,0	0,3	–	–
12061192	Groß Köris.....	6 902	3,0	1,4	1,3	0,0	0,3	–	–
12061216	Halbe.....	7 802	3,1	1,3	1,2	0,1	0,5	–	–
12061217	Heidesee.....	13 567	3,0	1,6	1,2	0,0	0,1	0,1	0,0
12061219	Heideblick.....	16 657	3,1	1,5	1,3	0,0	0,4	–	–
12061224	Jamlitz.....	4 343	2,7	0,7	1,4	0,0	0,5	–	–
12061244	Kasel-Golzig.....	3 435	3,2	2,6	0,6	–	–	–	–
12061260	Königs Wusterhausen.....	9 604	6,6	5,0	1,0	0,1	0,5	–	0,1
12061265	Krausnick-Groß Wasserburg.....	5 479	2,2	1,2	1,0	0,1	–	–	–
12061308	Lieberose.....	7 303	2,4	0,9	1,5	0,0	0,0	–	–
12061316	Lübben (Spreewald).....	12 085	3,7	2,1	1,0	0,1	0,5	–	0,0
12061320	Luckau.....	20 744	3,2	1,6	1,3	0,1	0,2	–	–
12061328	Märkisch Buchholz.....	2 486	2,7	1,2	1,4	0,1	–	–	–
12061329	Märkische Heide.....	21 155	3,0	1,4	1,4	0,0	0,2	0,0	0,0
12061332	Mittenwalde.....	9 913	4,9	3,5	1,0	0,1	0,4	–	–

10 Anteile der Fläche für Verkehr in Brandenburg am 31.12.2022 nach Nutzungsart und regionaler Gliederung (3.2)

Schlüsselnummer	Kreisfreie Stadt Landkreis Gemeinde	Bodenfläche insgesamt	Darunter						
			Verkehr	davon					
				Straßenverkehr	Weg	Platz	Bahnverkehr	Flugverkehr	Schiffsverkehr
Hektar	Prozent								
12061344	Münchehofe.....	6 232	2,4	1,0	1,3	0,0	–	–	–
12061352	Neu Zauche.....	3 904	2,8	1,0	1,8	0,0	–	–	–
12061405	Rietzneuendorf-Staakow.....	2 811	4,5	2,7	1,5	–	0,2	–	–
12061428	Schlepzig.....	3 065	2,3	0,9	1,3	0,0	0,1	–	0,0
12061433	Schönefeld.....	8 162	24,7	5,9	0,9	0,4	0,9	16,6	–
12061435	Schönwald.....	4 494	4,3	1,8	2,0	0,1	0,5	–	–
12061444	Schulzendorf.....	910	10,0	9,0	0,9	0,1	–	–	–
12061448	Schwerin.....	671	5,7	4,2	1,2	0,0	0,4	–	–
12061450	Schwielochsee.....	13 141	2,2	0,8	1,4	0,0	0,0	–	0,0
12061470	Spreewaldheide.....	3 616	2,3	0,7	1,6	–	–	–	–
12061471	Steinreich.....	4 196	2,7	0,8	1,9	–	–	–	–
12061476	Straupitz.....	2 171	3,5	1,3	2,1	0,0	0,1	–	–
12061492	Teupitz.....	4 815	2,6	1,1	1,5	0,0	–	0,0	–
12061510	Unterspreewald.....	2 602	3,2	2,4	0,8	0,0	–	–	–
12061540	Wildau.....	911	14,2	10,4	0,7	0,5	1,4	–	1,2
12061572	Zeuthen.....	1 268	9,2	7,1	1,2	0,1	0,9	–	–
12062000	Elbe-Elster	189 918	3,6	2,0	0,9	0,0	0,4	0,2	0,0
12062024	Bad Liebenwerda.....	13 888	3,8	2,5	1,0	0,0	0,3	–	–
12062088	Crinitz.....	2 195	4,2	1,8	1,5	0,0	1,0	–	–
12062092	Doberlug-Kirchhain.....	15 036	3,2	2,0	0,7	0,0	0,5	–	–
12062124	Elsterwerda.....	4 058	5,7	3,7	0,7	0,1	1,2	–	–
12062128	Falkenberg/Elster.....	8 216	4,8	2,4	0,5	0,0	1,8	–	–
12062134	Fichtwald.....	3 176	2,5	0,9	1,4	0,0	0,3	–	–
12062140	Finstervalde.....	7 752	4,6	2,5	0,5	0,1	0,4	1,1	–
12062177	Gorden-Staupitz.....	2 851	2,8	1,7	0,6	–	0,5	–	–
12062196	Gröden.....	2 214	3,8	2,3	1,5	–	–	–	–
12062208	Großthiemig.....	2 010	3,1	1,5	1,6	0,0	–	–	–
12062219	Heideland.....	3 174	2,2	1,5	0,7	–	–	–	–
12062224	Herzberg (Elster).....	14 901	3,4	2,0	1,0	0,1	0,4	0,0	–
12062232	Hirschfeld.....	2 046	3,5	3,3	0,2	0,0	–	–	–
12062237	Hohenbucko.....	4 304	2,2	0,7	1,2	0,0	0,2	–	–
12062240	Hohenleipisch.....	3 506	3,4	1,3	1,2	0,0	0,9	–	–
12062282	Kremitzau.....	2 359	3,3	2,5	0,6	0,0	0,3	–	–
12062289	Lebusa.....	3 379	2,4	1,2	1,2	0,0	–	–	–
12062293	Lichterfeld-Schacksdorf.....	4 026	2,9	1,9	0,5	0,0	0,4	0,1	–
12062333	Massen-Niederlausitz.....	7 608	3,8	1,6	1,4	0,0	0,7	–	–
12062336	Merzdorf.....	1 278	2,7	1,9	0,9	–	–	–	–
12062341	Mühlberg/Elbe.....	8 920	3,0	2,1	0,5	0,0	0,3	0,1	0,0
12062372	Plessa.....	5 274	3,4	2,4	0,5	0,0	0,5	–	–
12062410	Röderland.....	4 620	3,6	2,5	0,6	0,0	0,5	–	–
12062417	Rückersdorf.....	2 471	3,3	2,4	0,4	0,0	0,5	–	–
12062425	Sallgast.....	4 223	3,3	2,2	0,7	0,0	0,4	–	–
12062440	Schilda.....	869	2,4	2,3	0,1	–	–	–	–
12062445	Schlieben.....	7 865	2,6	1,9	0,6	0,0	0,1	–	–
12062453	Schönborn.....	3 883	2,7	1,8	0,6	0,0	0,4	–	–
12062461	Schönwalde.....	15 616	4,5	1,5	1,1	0,0	–	1,9	–
12062464	Schraden.....	1 649	4,0	3,9	0,1	–	–	–	–
12062469	Sonnenwalde.....	11 929	3,2	1,7	1,2	0,0	0,3	–	–
12062492	Tröbitz.....	1 059	4,1	2,9	0,5	0,1	0,7	–	–
12062500	Uebigau-Wahrenbrück.....	13 561	3,8	2,2	1,1	0,0	0,5	–	–

10 Anteile der Fläche für Verkehr in Brandenburg am 31.12.2022 nach Nutzungsart und regionaler Gliederung (3.2)

Schlüsselnummer	Kreisfreie Stadt Landkreis Gemeinde	Bodenfläche insgesamt	Darunter						
			Verkehr	davon					
				Straßenverkehr	Weg	Platz	Bahnverkehr	Flugverkehr	Schiffsverkehr
Hektar	Prozent								
12063000 Havelland		172 731	3,9	1,9	1,4	0,0	0,4	0,0	0,0
12063036 Brieselang.....		4 426	7,2	4,7	0,6	0,1	1,8	–	0,1
12063056 Dallgow-Döberitz.....		6 654	3,8	2,5	0,7	0,0	0,6	–	–
12063080 Falkensee.....		4 334	9,8	7,9	0,8	0,2	0,9	–	–
12063088 Friesack.....		8 403	3,1	1,9	0,9	0,0	0,3	–	–
12063094 Gollern.....		3 051	4,4	0,9	1,6	0,0	–	2,0	–
12063112 Großdöbbers.....		2 015	2,6	1,3	1,3	0,0	0,0	–	–
12063134 Havelaue.....		7 481	2,0	0,7	1,4	0,0	0,0	–	0,0
12063142 Wiesenau.....		4 693	3,0	0,8	1,6	0,0	0,5	–	–
12063148 Ketzin/Havel.....		9 364	2,8	2,0	0,6	0,0	0,1	–	0,0
12063161 Kleßen-Görne.....		4 218	2,1	0,5	1,6	–	–	–	–
12063165 Kotzen.....		4 287	2,9	1,2	1,7	0,0	–	–	–
12063186 Märkisch Luch.....		7 153	3,3	1,1	1,7	0,0	0,4	–	–
12063189 Milower Land.....		16 133	3,4	1,3	1,9	0,0	0,2	–	0,0
12063202 Mühlenberge.....		3 962	2,8	1,3	1,4	0,0	–	–	–
12063208 Nauen.....		26 814	3,9	1,9	1,3	0,0	0,6	0,0	–
12063212 Nennhausen.....		8 969	3,3	1,0	2,0	0,0	0,3	–	–
12063228 Paulinenaue.....		3 159	3,9	1,5	1,7	0,0	0,7	0,0	–
12063240 Pessin.....		2 040	2,5	0,9	1,6	–	–	–	–
12063244 Premnitz.....		4 627	5,2	2,2	2,1	0,3	0,6	–	–
12063252 Rathenow.....		11 310	4,6	2,3	1,8	0,1	0,4	–	0,0
12063256 Retzow.....		1 484	2,4	1,3	1,0	0,0	–	–	–
12063260 Rhinow.....		3 166	3,3	1,5	1,8	0,0	–	–	–
12063273 Schönwalde-Glien.....		9 735	4,3	2,6	1,5	0,0	0,2	–	–
12063274 Seeblick.....		4 841	2,6	1,2	1,5	0,0	–	–	–
12063293 Stechow-Ferchesar.....		5 122	3,4	0,8	2,3	0,0	0,1	0,2	0,0
12063357 Wustermark.....		5 288	9,9	5,6	0,9	0,2	3,1	–	0,1
12064000 Märkisch-Oderland		215 865	3,4	2,1	0,9	0,0	0,3	0,2	0,0
12064009 Alt Tucheband.....		3 068	2,9	2,0	0,8	0,0	–	–	–
12064029 Altlandsberg.....		10 660	3,2	2,2	0,9	0,0	0,0	–	–
12064044 Bad Freienwalde (Oder).....		13 111	3,4	2,1	0,8	0,0	0,4	–	0,1
12064053 Beiersdorf-Freudenberg.....		2 535	2,1	1,1	1,0	–	–	–	–
12064057 Bleyen-Genschmar.....		2 968	1,8	1,2	0,6	0,0	–	–	–
12064061 Bliesdorf.....		3 497	3,1	1,9	0,7	–	0,5	–	–
12064084 Buckow (Märkische Schweiz).....		1 442	4,2	2,3	1,5	0,1	0,3	–	0,0
12064125 Falkenberg.....		5 960	2,6	1,4	1,1	0,0	0,2	–	–
12064128 Falkenhagen (Mark).....		2 723	2,8	1,5	1,3	0,0	–	–	–
12064130 Fichtenhöhe.....		2 291	2,3	1,5	0,6	0,0	0,2	–	–
12064136 Fredersdorf-Vogelsdorf.....		1 642	13,0	10,9	0,6	0,4	1,2	–	–
12064153 Garzau-Garzin.....		2 610	2,6	0,8	1,2	0,0	0,5	–	–
12064172 Golzow.....		1 729	3,3	1,9	0,7	–	0,8	–	–
12064190 Gusow-Platkow.....		3 805	2,7	1,6	0,7	0,0	0,4	–	–
12064205 Heckelberg-Brunow.....		3 577	1,7	1,2	0,5	0,0	–	–	–
12064222 Höhenland.....		5 395	2,2	1,2	0,7	0,0	0,3	–	–
12064227 Hoppegarten.....		3 198	7,9	6,4	0,8	0,2	0,6	–	–
12064266 Küstriner Vorland.....		4 652	3,4	1,9	0,8	0,0	0,7	–	–
12064268 Lebus.....		5 442	3,3	2,0	0,8	0,0	0,4	–	–
12064274 Letschin.....		14 221	2,2	1,6	0,5	0,0	0,1	–	0,0
12064288 Lietzen.....		2 926	2,5	0,7	1,8	–	–	–	–
12064290 Lindendorf.....		4 014	2,6	1,5	0,8	–	0,4	–	–
12064303 Märkische Höhe.....		3 426	2,0	1,7	0,3	0,0	–	–	–
12064317 Müncheberg.....		15 229	3,5	1,8	0,8	0,0	0,3	0,6	–
12064336 Neuenhagen bei Berlin.....		1 961	12,8	9,9	0,8	0,4	1,7	–	–

10 Anteile der Fläche für Verkehr in Brandenburg am 31.12.2022 nach Nutzungsart und regionaler Gliederung (3.2)

Schlüsselnummer	Kreisfreie Stadt Landkreis Gemeinde	Bodenfläche insgesamt	Darunter						
			Verkehr	davon					
				Straßenverkehr	Weg	Platz	Bahnverkehr	Flugverkehr	Schiffsverkehr
Hektar	Prozent								
12064340	Neuhardenberg.....	7 813	4,1	1,5	1,1	0,0	–	1,5	–
12064349	Neulewin.....	4 100	2,1	1,4	0,6	0,0	–	–	–
12064365	Neutrebbin.....	3 676	2,8	2,0	0,4	0,0	0,3	–	–
12064370	Oberbarnim.....	5 272	2,7	1,9	0,8	0,0	–	–	–
12064371	Oderaue.....	6 591	2,4	1,7	0,7	0,0	0,0	–	–
12064380	Petershagen/Eggersdorf.....	1 763	9,9	8,3	0,7	0,1	0,8	–	–
12064388	Podelzig.....	2 523	2,6	1,4	1,2	–	0,0	–	–
12064393	Prötzel.....	8 609	2,2	0,9	1,1	0,0	0,2	–	–
12064408	Rehfelde.....	4 651	3,9	2,4	1,2	0,0	0,3	–	–
12064417	Reichenow-Möglin.....	2 282	2,7	1,9	0,8	–	0,0	–	–
12064420	Reitwein.....	2 390	2,4	1,4	1,0	–	–	–	–
12064428	Rüdersdorf bei Berlin.....	7 039	5,3	3,6	1,2	0,1	0,5	–	0,0
12064448	Seelow.....	4 273	5,0	3,0	0,9	0,1	1,0	–	–
12064472	Strausberg.....	6 795	6,7	2,9	1,2	0,3	0,6	1,7	–
12064480	Treplin.....	1 135	3,4	1,9	1,5	0,0	–	–	–
12064482	Vierlinden.....	6 974	3,4	1,3	1,6	0,0	0,4	–	–
12064484	Waldsiedersdorf.....	1 557	3,9	2,0	1,1	0,0	0,8	–	–
12064512	Wriezen.....	9 514	3,5	2,3	0,8	0,0	0,4	0,0	–
12064538	Zechin.....	2 785	2,0	1,6	0,3	–	–	0,0	–
12064539	Zeschdorf.....	4 044	2,4	1,3	1,1	0,0	0,0	–	–
12065000	Oberhavel	180 819	3,6	2,2	1,0	0,0	0,3	0,0	0,0
12065036	Birkenwerder.....	1 812	7,7	5,3	1,5	0,1	0,8	–	–
12065084	Fürstenberg/Havel.....	21 385	2,5	1,1	1,1	0,0	0,2	–	0,0
12065096	Glienicke/Nordbahn.....	461	15,3	14,4	0,6	0,3	–	–	–
12065100	Gransee.....	12 168	3,0	1,7	0,7	0,0	0,5	0,1	–
12065117	Großwoltersdorf.....	5 266	2,7	1,5	1,1	0,0	0,1	–	–
12065136	Hennigsdorf.....	3 148	7,3	4,7	0,5	0,3	1,6	–	0,1
12065144	Hohen Neuendorf.....	4 856	9,0	6,6	1,0	0,1	1,3	–	–
12065165	Kremmen.....	20 954	2,7	1,3	1,1	0,0	0,2	0,0	0,0
12065180	Leegebruch.....	645	7,9	7,5	0,3	0,2	–	–	–
12065193	Liebenwalde.....	14 214	2,2	0,9	1,1	0,0	0,1	–	0,0
12065198	Löwenberger Land.....	24 543	2,9	1,7	1,0	0,0	0,3	–	–
12065225	Mühlenbecker Land.....	5 265	6,1	4,4	0,9	0,1	0,8	–	–
12065251	Oberkrämer.....	10 362	4,6	3,5	0,8	0,0	0,2	0,0	–
12065256	Oranienburg.....	16 369	5,4	3,6	1,1	0,1	0,4	–	0,0
12065276	Schönermark.....	1 191	2,6	2,1	0,6	–	–	–	–
12065301	Sonnenberg.....	5 057	2,3	1,7	0,5	0,0	0,1	–	–
12065310	Stechlin.....	8 473	2,6	1,4	1,2	0,0	0,0	–	–
12065332	Velten.....	2 342	9,8	6,4	1,8	0,3	1,2	–	0,1
12065356	Zehdenick.....	22 306	3,1	1,9	1,0	0,0	0,2	–	0,0
12066000	Oberspreewald-Lausitz	122 348	4,3	2,4	0,9	0,1	0,7	0,2	0,0
12066008	Altdöbern.....	6 154	2,6	1,3	1,1	0,0	0,1	–	–
12066041	Bronkow.....	3 854	4,7	3,1	0,9	–	0,7	–	–
12066052	Calau.....	16 349	3,8	2,1	1,0	0,0	0,6	0,0	–
12066064	Frauendorf.....	2 083	2,4	0,8	1,6	0,0	–	–	–
12066104	Großkmehlen.....	1 388	4,2	2,8	1,3	0,0	0,0	–	–
12066112	Großräschen.....	8 186	4,7	2,7	1,2	0,0	0,7	–	0,0
12066116	Grünewald.....	1 345	2,8	2,3	0,4	0,0	0,1	–	–
12066120	Guteborn.....	1 669	2,9	2,0	0,8	0,0	0,0	–	–
12066124	Hermisdorf.....	3 303	2,6	2,0	0,6	0,0	0,0	–	–
12066132	Hohenbocka.....	1 560	3,7	2,0	0,8	0,0	0,9	–	–
12066168	Kroppen.....	1 525	3,7	1,5	1,4	0,0	0,7	–	–

10 Anteile der Fläche für Verkehr in Brandenburg am 31.12.2022 nach Nutzungsart und regionaler Gliederung (3.2)

Schlüsselnummer	Kreisfreie Stadt Landkreis Gemeinde	Bodenfläche insgesamt	Darunter						
			Verkehr	davon					
				Straßenverkehr	Weg	Platz	Bahnverkehr	Flugverkehr	Schiffsverkehr
Hektar	Prozent								
12066176	Lauchhammer.....	8 930	4,0	2,6	0,9	0,1	0,4	–	–
12066188	Lindenu.....	1 117	3,9	3,0	0,8	0,0	–	–	–
12066196	Lübbenau/Spreewald.....	13 951	4,2	2,5	0,8	0,1	0,8	–	0,0
12066202	Luckaitztal.....	4 191	5,4	1,9	1,0	–	1,2	1,2	–
12066226	Neu-Seeland.....	3 799	6,5	2,3	0,5	0,0	0,9	2,7	–
12066228	Neupetershain.....	1 880	4,4	1,8	1,3	0,1	1,3	–	–
12066240	Ortrand.....	736	7,1	5,2	0,6	0,4	0,8	–	–
12066272	Ruhland.....	3 722	6,0	3,1	1,1	0,2	1,5	–	–
12066285	Schipkau.....	6 894	5,0	2,8	0,8	0,4	0,2	0,8	–
12066292	Schwarzbach.....	1 584	3,2	1,6	0,9	–	0,6	–	–
12066296	Schwarzheide.....	3 344	5,6	3,2	1,3	0,1	0,7	0,2	–
12066304	Senftenberg.....	12 756	4,9	2,5	0,7	0,1	1,5	0,1	0,0
12066316	Tettau.....	884	2,7	1,6	1,0	–	–	–	–
12066320	Vetschau/Spreewald.....	11 142	4,1	2,6	1,0	0,0	0,5	–	0,0
12067000	Oder-Spree	225 676	3,4	2,0	1,1	0,1	0,2	0,0	0,0
12067024	Bad Saarow.....	5 036	4,0	2,8	0,7	0,2	0,2	0,0	0,0
12067036	Beeskow.....	7 790	4,3	2,4	1,5	0,1	0,3	–	–
12067040	Berkenbrück.....	1 785	4,6	2,5	1,6	0,0	0,6	–	–
12067072	Briesen (Mark).....	11 167	3,0	1,1	1,5	0,1	0,3	–	0,0
12067076	Brieskow-Finkenheerd.....	1 361	5,3	3,8	0,7	0,0	0,8	–	–
12067112	Dienstdorf-Radlow.....	935	3,1	1,5	1,4	0,1	–	–	–
12067120	Eisenhüttenstadt.....	6 348	6,7	3,1	1,5	0,8	1,3	–	0,0
12067124	Erkner.....	1 653	8,9	6,3	0,6	0,3	1,7	–	–
12067137	Friedland.....	17 414	2,5	1,2	1,2	0,0	0,0	–	–
12067144	Fürstenwalde/Spree.....	7 068	6,7	4,4	1,1	0,2	1,0	–	0,0
12067173	Gosen-Neu Zittau.....	1 526	4,0	3,2	0,7	0,1	–	–	–
12067180	Groß Lindow.....	1 539	4,7	1,8	2,9	0,0	–	–	0,0
12067201	Grünheide (Mark).....	12 690	3,0	2,4	0,3	0,0	0,3	–	–
12067205	Grunow-Dammendorf.....	4 513	2,6	1,3	1,0	0,0	0,3	–	–
12067237	Jacobsdorf.....	5 058	4,0	1,7	1,6	0,2	0,5	–	–
12067288	Langewahl.....	1 344	3,6	2,7	0,8	–	0,1	–	–
12067292	Lawitz.....	607	4,2	2,1	1,3	–	0,8	–	–
12067324	Mixdorf.....	1 322	3,8	2,6	0,4	0,0	0,8	–	–
12067336	Müllrose.....	6 923	3,3	2,8	0,3	0,0	0,2	–	0,0
12067338	Neißemünde.....	4 228	3,6	1,6	1,4	0,0	0,6	–	–
12067357	Neuzelle.....	13 593	3,2	1,8	1,3	0,0	0,1	–	–
12067397	Ragow-Merz.....	4 375	2,4	0,9	1,4	–	–	–	–
12067408	Rauen.....	2 159	3,6	3,4	0,2	0,0	–	–	–
12067413	Reichenwalde.....	2 631	2,6	2,1	0,5	0,0	–	–	–
12067426	Rietz-Neuendorf.....	18 481	2,5	1,2	1,2	0,0	0,1	–	0,0
12067438	Schlaubetal.....	5 256	2,5	1,2	1,3	0,0	–	–	–
12067440	Schöneiche bei Berlin.....	1 673	8,6	7,6	0,9	0,0	0,0	–	–
12067458	Siehdichum.....	7 362	4,8	1,9	1,7	0,0	0,1	1,0	–
12067469	Spreenhagen.....	13 703	3,2	2,4	0,7	0,1	–	–	–
12067473	Steinhöfel.....	16 046	2,6	1,6	1,0	0,0	–	0,0	–
12067481	Storkow (Mark).....	18 072	2,8	1,7	0,9	0,0	0,1	–	0,0
12067493	Tauche.....	12 160	2,6	1,3	1,1	0,0	0,2	–	–
12067508	Vogelsang.....	586	4,6	2,1	2,4	0,1	–	–	–
12067520	Wendisch Rietz.....	2 507	4,9	1,4	3,2	0,1	0,2	–	0,0
12067528	Wiesenu.....	2 975	4,2	2,5	0,5	0,0	1,2	–	–
12067544	Woltersdorf.....	912	10,3	9,0	0,9	0,4	–	–	0,0
12067552	Ziltendorf.....	2 877	2,5	2,0	0,4	0,0	0,2	–	–

10 Anteile der Fläche für Verkehr in Brandenburg am 31.12.2022 nach Nutzungsart und regionaler Gliederung (3.2)

Schlüsselnummer	Kreisfreie Stadt Landkreis Gemeinde	Bodenfläche insgesamt	Darunter						
			Verkehr	davon					
				Straßenverkehr	Weg	Platz	Bahnverkehr	Flugverkehr	Schiffsverkehr
Hektar	Prozent								
12068000 Ostprignitz-Ruppin		252 646	2,9	2,1	0,5	0,1	0,2	0,0	0,0
12068052 Breddin.....		4 498	2,6	1,8	0,4	0,0	0,5	–	–
12068072 Dabergotz.....		1 266	4,9	4,6	0,2	0,1	0,1	–	–
12068109 Dreetz.....		6 475	2,9	1,6	1,2	0,0	0,2	–	–
12068117 Fehrbellin.....		27 045	2,6	1,9	0,5	0,0	0,0	0,1	0,0
12068181 Heiligengrabe.....		20 763	3,1	2,1	0,8	0,0	0,1	0,0	–
12068188 Herzberg (Mark).....		1 873	3,4	2,0	0,8	0,0	0,6	–	–
12068264 Kyritz.....		15 738	3,4	2,3	0,5	0,0	0,1	0,5	–
12068280 Lindow (Mark).....		6 547	3,1	2,0	0,8	0,0	0,2	–	0,0
12068306 Märkisch Linden.....		4 420	3,5	2,6	0,5	–	0,4	–	–
12068320 Neuruppin.....		30 520	3,1	2,2	0,5	0,1	0,2	0,0	0,0
12068324 Neustadt (Dosse).....		7 587	3,7	2,3	0,6	0,0	0,8	–	–
12068353 Rheinsberg.....		32 814	2,4	1,9	0,3	0,0	0,1	–	0,0
12068372 Rühnick.....		1 769	2,9	1,8	1,0	–	0,0	–	–
12068409 Sieversdorf-Hohenofen.....		2 002	3,2	2,7	0,3	0,0	0,2	–	–
12068413 Storbeck-Frankendorf.....		4 269	1,9	1,6	0,2	0,0	–	–	–
12068417 Stüdenitz-Schönermark.....		2 439	3,0	1,6	0,5	–	0,9	–	–
12068425 Temnitzquell.....		6 575	3,3	2,3	0,7	0,0	0,3	–	–
12068426 Temnitztal.....		5 248	2,3	1,8	0,3	0,0	0,2	–	–
12068437 Vielitzsee.....		2 218	2,8	2,3	0,5	0,0	–	–	–
12068452 Walsleben.....		3 191	4,0	3,4	0,5	0,0	0,1	–	–
12068468 Wittstock/Dosse.....		42 023	3,1	2,2	0,5	0,4	0,2	0,0	–
12068477 Wusterhausen/Dosse.....		19 634	2,5	2,0	0,4	0,0	0,1	–	0,0
12068501 Zernitz-Lohm.....		3 731	2,9	2,1	0,4	–	0,4	–	–
12069000 Potsdam-Mittelmark		259 203	3,8	2,3	1,1	0,0	0,3	0,1	0,0
12069017 Beelitz.....		18 130	4,1	3,0	0,7	0,1	0,4	–	–
12069018 Beetzsee.....		2 128	3,3	1,7	1,6	0,0	–	–	–
12069019 Beetzseeheide.....		3 760	2,4	1,2	1,1	0,0	–	–	–
12069020 Bad Belzig.....		23 609	3,2	0,9	1,5	0,0	0,4	0,4	–
12069028 Bensdorf.....		3 434	3,7	2,2	1,5	0,0	–	–	–
12069052 Borkheide.....		676	9,4	8,1	0,4	0,1	0,8	–	–
12069056 Borkwalde.....		489	8,8	8,4	0,4	–	–	–	–
12069076 Brück.....		8 619	3,0	0,8	1,6	0,0	0,6	–	–
12069089 Buckautal.....		3 932	3,0	2,8	0,2	–	0,1	–	–
12069216 Golzow.....		4 024	4,0	3,2	0,6	0,0	0,2	–	–
12069224 Görzke.....		7 558	2,2	0,9	1,3	–	–	–	–
12069232 Gräben.....		4 062	2,8	0,9	1,9	0,0	–	–	–
12069249 Groß Kreutz (Havel).....		9 937	3,2	2,1	0,7	0,0	0,2	0,0	0,0
12069270 Havelsee.....		8 197	2,9	1,9	0,8	0,0	0,2	–	–
12069304 Kleinmachnow.....		1 191	15,0	13,0	0,3	0,2	1,5	–	0,1
12069306 Kloster Lehnin.....		20 092	3,6	2,8	0,7	0,0	0,1	–	0,0
12069345 Linthe.....		2 979	4,3	3,0	1,3	0,0	0,0	–	–
12069397 Michendorf.....		6 869	6,4	4,7	0,7	0,2	0,8	–	–
12069402 Mühlenfließ.....		5 872	3,4	1,1	2,0	0,2	0,0	–	–
12069448 Niemegk.....		4 511	3,8	2,0	1,7	0,0	0,0	–	–
12069454 Nuthetal.....		4 803	7,3	4,0	0,9	0,0	0,8	1,6	–
12069460 Päwesin.....		2 365	3,2	2,7	0,5	0,0	–	–	–
12069470 Planebruch.....		6 539	2,6	0,7	1,9	0,0	–	–	–
12069474 Planetal.....		4 276	3,1	1,4	1,5	0,0	0,1	0,1	–
12069485 Rabenstein/Fläming.....		7 918	3,4	1,8	1,5	0,1	–	–	–
12069537 Rosenau.....		4 974	2,6	0,7	1,8	0,0	0,1	–	–
12069541 Roskow.....		3 926	2,6	2,1	0,5	–	–	–	–
12069590 Schwielowsee.....		5 829	5,7	4,4	0,7	0,1	0,4	–	–

10 Anteile der Fläche für Verkehr in Brandenburg am 31.12.2022 nach Nutzungsart und regionaler Gliederung (3.2)

Schlüsselnummer	Kreisfreie Stadt Landkreis Gemeinde	Bodenfläche insgesamt	Darunter						
			Verkehr	davon					
				Straßenverkehr	Weg	Platz	Bahnverkehr	Flugverkehr	Schiffsverkehr
Hektar	Prozent								
12069596	Seddiner See.....	2 398	8,0	2,7	0,3	0,1	4,9	–	–
12069604	Stahnsdorf.....	4 947	7,7	6,8	0,7	0,1	0,1	–	–
12069616	Teltow.....	2 160	10,9	8,5	0,4	0,1	1,9	–	–
12069632	Treuenbrietzen.....	21 243	2,9	1,1	1,4	0,0	0,3	–	–
12069648	Wenzlow.....	2 054	4,3	3,1	1,2	0,1	–	–	–
12069656	Werder (Havel).....	11 712	4,6	3,8	0,6	0,1	0,1	–	0,0
12069665	Wiesenburg/Mark.....	22 019	3,1	0,9	1,7	0,0	0,5	–	–
12069680	Wollin.....	2 800	3,4	1,7	1,7	0,1	–	–	–
12069688	Wusterwitz.....	2 378	5,0	3,8	0,5	0,0	0,7	–	–
12069696	Ziesar.....	6 796	4,7	3,8	0,4	0,1	0,4	–	–
12070000	Prignitz	213 858	3,2	1,4	1,5	0,0	0,2	0,0	0,0
12070008	Bad Wilsnack.....	7 938	3,5	1,2	1,8	0,0	0,5	–	–
12070028	Berge.....	2 661	2,7	1,4	1,2	0,0	0,0	–	–
12070052	Breese.....	2 376	5,0	2,0	1,6	0,0	1,5	–	–
12070060	Cumlosen.....	2 218	3,3	1,1	2,1	0,0	–	–	–
12070096	Gerdshagen.....	2 299	4,0	2,6	1,3	–	0,2	–	–
12070125	Groß Pankow (Prignitz).....	25 078	2,9	1,1	1,6	0,0	0,2	–	–
12070145	Gülitz-Reetz.....	2 433	3,0	1,3	1,6	0,0	–	–	–
12070149	Gumtow.....	21 315	2,4	1,0	1,4	0,0	0,0	–	–
12070153	Halenbeck-Rohlsdorf.....	3 991	2,6	1,1	1,3	0,0	0,1	–	–
12070173	Karstädt.....	25 353	3,1	1,4	1,5	0,0	0,3	–	–
12070222	Kümmernitztal.....	2 038	2,8	2,1	0,8	0,0	–	–	–
12070236	Lanz.....	6 035	2,9	0,9	1,9	0,0	0,1	–	0,0
12070241	Legde/Quitzebel.....	4 182	3,1	0,8	1,8	0,0	0,4	0,1	–
12070244	Lenzen (Elbe).....	9 620	2,9	1,8	1,0	0,0	0,1	–	0,0
12070246	Lenzerwische.....	4 207	1,8	1,0	0,9	0,0	–	–	–
12070266	Marienfließ.....	7 770	2,6	0,8	1,8	–	–	–	–
12070280	Meyenburg.....	5 071	3,1	1,2	1,5	0,0	0,3	–	–
12070296	Perleberg.....	13 869	4,0	2,1	1,5	0,1	0,3	0,0	–
12070300	Pirow.....	3 781	2,2	1,3	0,9	–	–	–	–
12070302	Plattenburg.....	20 201	2,9	1,1	1,6	0,0	0,2	–	–
12070316	Pritzwalk.....	16 732	4,0	2,1	1,2	0,0	0,5	0,2	–
12070325	Putlitz.....	11 968	2,9	1,5	1,4	0,0	0,1	–	–
12070348	Rühstädt.....	2 915	2,2	0,9	1,4	0,0	–	0,0	–
12070393	Triglitz.....	3 182	3,0	1,5	1,4	0,1	–	–	–
12070416	Weisen.....	1 563	6,0	2,2	2,7	0,0	1,1	–	–
12070424	Wittenberge.....	5 063	6,1	3,8	1,1	0,2	1,0	–	–
12071000	Spree-Neiße	165 699	3,9	2,0	1,3	0,1	0,5	0,1	0,0
12071028	Briesen.....	913	3,7	2,3	1,4	0,0	–	–	–
12071032	Burg (Spreewald).....	3 526	3,8	2,5	1,1	0,2	–	–	0,0
12071041	Dissen-Striesow.....	1 998	4,2	2,3	2,0	0,0	–	–	–
12071044	Döbern.....	1 579	4,3	2,5	1,3	0,1	0,3	–	–
12071052	Drachhausen.....	3 840	2,0	1,2	0,8	0,0	–	0,0	–
12071057	Drebkau.....	14 390	3,2	1,5	1,5	0,0	0,2	–	–
12071060	Drehnow.....	1 097	2,8	1,9	0,9	–	–	–	–
12071074	Felixsee.....	3 552	3,0	1,6	1,4	0,0	–	–	–
12071076	Forst (Lausitz).....	11 069	4,8	3,0	1,3	0,1	0,4	–	–
12071153	Groß Schacksdorf-Simmersdorf....	2 517	3,7	2,0	1,6	0,1	–	–	–
12071160	Guben.....	4 399	8,0	4,7	1,1	0,3	1,9	0,0	–
12071164	Guhrow.....	668	4,6	2,8	1,8	0,1	–	–	–
12071176	Heinersbrück.....	2 398	3,2	1,7	1,0	0,0	0,5	–	–
12071189	Jämlitz-Klein Döben.....	2 872	2,4	1,0	1,5	0,0	–	–	–

10 Anteile der Fläche für Verkehr in Brandenburg am 31.12.2022 nach Nutzungsart und regionaler Gliederung (3.2)

Schlüsselnummer	Kreisfreie Stadt Landkreis Gemeinde	Bodenfläche insgesamt	Darunter						
			Verkehr	davon					
				Straßenverkehr	Weg	Platz	Bahnverkehr	Flugverkehr	Schiffsverkehr
				(20000)	(21000)	(22000)	(23000)	(24000)	(25000)
Hektar	Prozent								
12071193	Jänschwalde.....	8 237	4,1	1,2	1,3	0,0	0,4	1,2	–
12071244	Kolkwitz.....	10 468	5,2	2,8	1,5	0,1	0,8	0,0	–
12071294	Neiße-Malxetal.....	8 257	2,4	1,1	1,3	0,0	0,0	–	–
12071301	Neuhausen/Spree.....	13 423	5,1	2,4	1,1	0,0	1,1	0,4	–
12071304	Peitz.....	1 349	7,5	4,6	1,6	0,5	0,8	–	–
12071337	Schenkendöbern.....	21 504	2,5	1,2	1,2	0,0	0,1	–	–
12071341	Schmogrow-Fehrow.....	3 041	2,6	1,1	1,4	0,0	–	–	–
12071372	Spremberg.....	20 232	4,7	2,3	1,3	0,1	0,9	–	–
12071384	Tauer.....	4 222	2,0	0,9	1,1	0,1	–	–	–
12071386	Teichland.....	3 517	5,0	2,5	1,2	0,0	1,3	–	–
12071392	Tschernitz.....	1 326	3,5	2,2	1,3	0,1	–	–	–
12071401	Turnow-Preilack.....	3 802	3,2	1,5	1,1	0,0	0,6	–	–
12071408	Welzow.....	3 957	3,1	1,6	0,9	0,0	0,2	0,3	–
12071412	Werben.....	2 501	3,1	2,1	1,0	0,0	–	0,0	–
12071414	Wiesengrund.....	5 044	3,2	1,8	1,2	0,0	0,2	–	–
12072000	Teltow-Fläming	210 422	3,6	2,4	0,7	0,0	0,4	0,1	–
12072002	Am Mellensee.....	10 468	3,0	2,4	0,2	0,0	0,4	–	–
12072014	Baruth/Mark.....	23 383	2,7	1,2	1,3	0,0	0,3	–	–
12072017	Blankenfelde-Mahlow.....	5 517	8,7	6,4	1,1	0,1	1,1	0,0	–
12072053	Dahme/Mark.....	16 257	2,8	2,0	0,6	0,0	0,1	–	–
12072055	Dahmetal.....	4 156	2,6	1,9	0,7	–	0,0	–	–
12072120	Großbeeren.....	5 189	8,4	4,9	1,3	0,1	2,1	0,0	–
12072157	Ihlow.....	4 769	2,4	0,9	1,4	–	0,0	–	–
12072169	Jüterbog.....	17 648	3,0	1,8	0,5	0,0	0,7	–	–
12072232	Luckenwalde.....	4 661	6,8	5,2	0,7	0,2	0,7	–	–
12072240	Ludwigsfelde.....	10 998	6,0	4,9	0,4	0,1	0,6	–	–
12072297	Niedergörsdorf.....	20 577	3,3	1,7	0,8	0,0	0,4	0,4	–
12072298	Niederer Fläming.....	18 613	2,7	1,9	0,5	0,0	–	0,3	–
12072312	Nuthe-Urstromtal.....	34 130	2,8	2,1	0,5	0,0	0,2	0,0	–
12072340	Rangsdorf.....	3 379	5,3	4,2	0,7	0,0	0,4	–	–
12072426	Trebbin.....	12 636	5,1	3,2	0,8	0,0	0,3	0,9	–
12072477	Zossen.....	18 039	3,5	2,8	0,2	0,0	0,4	0,0	–
12073000	Uckermark	307 702	2,6	1,6	0,7	0,0	0,3	0,0	0,0
12073008	Angermünde.....	32 423	2,9	1,8	0,6	0,0	0,5	–	0,0
12073069	Boitzenburger Land.....	21 738	2,4	2,0	0,4	0,0	0,1	0,0	–
12073085	Brüssow.....	10 181	2,3	1,9	0,2	0,0	0,2	–	–
12073093	Carmzow-Wallmow.....	3 206	1,9	1,6	0,1	–	0,1	–	–
12073097	Casekow.....	9 426	2,4	1,2	1,0	0,0	0,2	–	–
12073157	Flieth-Stegelitz.....	4 691	2,3	1,3	0,9	0,0	0,1	–	–
12073189	Gartz (Oder).....	6 188	2,8	2,1	0,7	0,0	–	–	0,0
12073201	Gerswalde.....	9 706	1,8	0,9	0,9	0,0	–	–	–
12073216	Göritz.....	2 555	2,2	1,1	0,7	0,0	0,4	–	–
12073225	Gramzow.....	6 620	2,6	1,7	0,8	0,0	0,1	–	–
12073261	Grünow.....	3 492	3,4	2,3	0,7	0,0	0,4	–	–
12073309	Hohenseelchow-Groß Pinnow.....	4 150	3,4	2,4	0,4	0,0	–	0,6	–
12073384	Lychen.....	11 198	2,1	1,2	0,7	0,0	0,2	–	0,0
12073393	Mescherin.....	3 104	2,8	1,3	1,0	0,0	0,5	–	0,0
12073396	Milmersdorf.....	6 356	2,5	0,9	1,2	0,0	0,3	–	–
12073404	Mittenwalde.....	2 307	1,9	1,0	0,5	–	0,3	–	–
12073429	Nordwestuckermark.....	25 432	2,1	1,6	0,3	0,0	0,2	–	–
12073430	Oberuckersee.....	8 496	3,1	1,4	1,1	0,1	0,5	–	–
12073440	Pinnow.....	1 294	5,0	2,9	1,2	0,0	0,9	–	–

10 Anteile der Fläche für Verkehr in Brandenburg am 31.12.2022 nach Nutzungsart und regionaler Gliederung (3.2)

Schlüsselnummer	Kreisfreie Stadt Landkreis Gemeinde	Bodenfläche insgesamt	Darunter						
			Verkehr	davon					
				Straßenverkehr	Weg	Platz	Bahnverkehr	Flugverkehr	Schiffsverkehr
Hektar	Prozent								
12073452	Prenzlau.....	14 297	3,5	1,9	0,7	0,1	0,7	0,0	–
12073458	Randowtal.....	6 419	2,3	1,4	0,8	0,0	0,2	–	–
12073490	Schenkenberg.....	3 016	2,7	2,4	0,3	0,1	–	–	–
12073520	Schönfeld.....	2 926	3,7	3,0	0,6	0,2	–	–	–
12073532	Schwedt/Oder.....	36 074	3,5	2,3	0,7	0,1	0,5	0,0	0,0
12073565	Tantow.....	3 547	2,7	1,3	0,8	0,0	0,7	–	–
12073569	Temmen-Ringenwalde.....	6 331	1,9	0,5	1,2	0,0	0,1	–	–
12073572	Templin.....	37 959	2,3	0,8	1,2	0,0	0,2	–	0,0
12073578	Uckerfelde.....	4 627	3,3	2,5	0,7	0,0	0,1	–	–
12073579	Uckerland.....	16 722	2,2	1,6	0,3	0,0	0,2	–	–
12073645	Zichow.....	3 222	2,4	1,8	0,5	–	0,2	–	–
12000000	Land Brandenburg	2 965 438	3,6	2,1	1,0	0,1	0,3	0,1	0,0

11 Fläche für Verkehr 2021 und 2022 in den Kreisen Brandenburgs nach Nutzungsart (3.3)

Schlüsselnummer	Kreisfreie Stadt Landkreis	Jahr ¹	Bodenfläche insgesamt	Darunter						
				Verkehr	davon					
					Straßenverkehr	Weg	Platz	Bahnverkehr	Flugverkehr	Schiffsverkehr
					(20000)	(21000)	(22000)	(23000)	(24000)	(25000)
Hektar										
12051000	Brandenburg an der Havel.	2021	22 972	1 353	579	273	32	137	320	12
		2022	22 972	1 094	568	259	33	133	89	13
		Prozent	0,0	-19,1	-1,9	-5,0	2,6	-3,3	-72,1	3,7
12052000	Cottbus.....	2021	16 562	1 309	839	184	58	228	0	0
		2022	16 562	1 307	801	230	62	213	-	1
		Prozent	-0,0	-0,1	-4,5	24,7	7,7	-6,7	-100,0	x
12053000	Frankfurt (Oder).....	2021	14 785	1 018	488	289	49	191	0	1
		2022	14 785	992	501	266	47	178	0	1
		Prozent	0,0	-2,6	2,6	-8,0	-4,4	-7,1	-	-
12054000	Potsdam.....	2021	18 824	1 411	964	186	50	206	-	5
		2022	18 824	1 417	948	202	51	211	-	5
		Prozent	0,0	0,4	-1,7	8,4	3,0	2,6	-	0,1
12060000	Barnim.....	2021	147 958	5 751	4 549	351	59	425	354	14
		2022	147 959	5 742	4 543	372	59	424	330	14
		Prozent	0,0	-0,2	-0,1	6,1	0,1	-0,3	-6,7	-
12061000	Dahme-Spreewald	2021	227 450	9 649	4 575	2 936	112	586	1 415	25
		2022	227 449	9 540	4 524	2 923	126	569	1 377	21
		Prozent	-0,0	-1,1	-1,1	-0,4	12,5	-2,9	-2,7	-16,4
12062000	Elbe-Elster	2021	189 920	6 860	4 146	1 424	42	829	417	1
		2022	189 918	6 748	3 856	1 646	42	815	388	1
		Prozent	-0,0	-1,6	-7,0	15,5	0,1	-1,7	-7,0	-
12063000	Havelland	2021	172 731	6 786	3 421	2 424	68	784	72	17
		2022	172 731	6 744	3 356	2 470	77	753	70	16
		Prozent	-0,0	-0,6	-1,9	1,9	14,2	-4,0	-2,4	-0,5
12064000	Märkisch-Oderland	2021	215 865	7 442	4 575	1 823	77	629	329	10
		2022	215 865	7 422	4 471	1 914	77	626	325	10
		Prozent	-0,0	-0,3	-2,3	5,0	-0,8	-0,4	-1,3	-
12065000	Oberhavel	2021	180 819	6 714	4 250	1 752	73	604	22	13
		2022	180 819	6 511	4 001	1 817	83	588	9	14
		Prozent	-0,0	-3,0	-5,9	3,7	12,5	-2,6	-59,9	1,7
12066000	Oberspreewald-Lausitz	2021	122 348	5 298	3 185	836	74	964	234	6
		2022	122 348	5 240	2 932	1 140	100	828	234	6
		Prozent	-0,0	-1,1	-8,0	36,4	36,1	-14,1	-	4,4
12067000	Oder-Spree	2021	225 675	7 822	4 586	2 468	138	549	76	4
		2022	225 676	7 746	4 529	2 472	140	525	76	4
		Prozent	0,0	-1,0	-1,2	0,2	1,8	-4,5	-	6,7
12068000	Ostprignitz-Ruppin	2021	252 650	7 582	5 339	1 247	425	478	92	2
		2022	252 646	7 406	5 288	1 317	221	475	102	2
		Prozent	-0,0	-2,3	-0,9	5,6	-48,0	-0,5	10,8	19,9

11 Fläche für Verkehr 2021 und 2022 in den Kreisen Brandenburgs nach Nutzungsart (3.3)

Schlüsselnummer	Kreisfreie Stadt Landkreis	Jahr ¹	Bodenfläche insgesamt	Darunter						
				Verkehr	davon					
					Straßenverkehr	Weg	Platz	Bahnverkehr	Flugverkehr	Schiffsverkehr
Hektar										
12069000	Potsdam-Mittelmark	2021	259 202	10 138	6 571	2 441	106	848	170	2
		2022	259 203	9 926	5 866	2 938	117	834	169	1
		Prozent	0,0	-2,1	-10,7	20,4	10,6	-1,7	-0,6	-18,5
12070000	Prignitz	2021	213 854	6 844	3 100	3 130	51	526	35	1
		2022	213 858	6 739	3 017	3 120	53	512	35	0
		Prozent	0,0	-1,5	-2,7	-0,3	4,1	-2,6	-0,3	-87,1
12071000	Spree-Neiße	2021	165 699	6 636	3 484	1 954	100	813	285	0
		2022	165 699	6 383	3 266	2 086	102	755	174	0
		Prozent	0,0	-3,8	-6,3	6,7	2,0	-7,1	-39,1	-11,0
12072000	Teltow-Fläming	2021	210 420	7 633	5 168	1 384	58	762	261	-
		2022	210 422	7 628	5 136	1 410	59	762	261	-
		Prozent	0,0	-0,1	-0,6	1,9	1,8	0,0	-0,0	-
12073000	Uckermark	2021	307 703	8 120	5 013	2 123	88	854	26	16
		2022	307 702	8 105	4 991	2 133	85	854	26	16
		Prozent	-0,0	-0,2	-0,4	0,5	-4,0	0,0	-	-
12000000	Land Brandenburg	2021	2 965 437	108 365	64 830	27 224	1 660	10 415	4 107	129
		2022	2 965 438	106 690	62 592	28 715	1 536	10 057	3 664	125
		Prozent	0,0	-1,5	-3,5	5,5	-7,5	-3,4	-10,8	-2,5

¹ Stichtag 31.12. des jeweiligen Jahres

**12 Gemeinden, Bevölkerung und Fläche für Verkehr in Brandenburg am 31.12.2022
nach Nutzungsart, siedlungsstrukturellen Kreistypen und Gemeindegrößenklassen (3.4)**

Lfd. Nr.	Siedlungsstrukturelle Kreistypen ----- Gemeindegrößenklassen	Gemein- den	Bevölke- rung ¹	Boden- fläche insge- samt	Darunter			
					Verkehr	davon		
						Straßen- verkehr	Weg	Platz
		Anzahl	1 000		(20000)	(21000)	(22000)	(23000)
					Hektar			
					nach Kreistypen			
1	Kreisfreie Großstädte.....	1	183	18 824	1 417	948	202	51
2	Städtische Kreise.....	–	–	–	–	–	–	–
3	Ländliche Kreise mit Verdichtungsansätzen...	110	864	822 817	32 079	20 180	7 295	433
4	Dünn besiedelte ländliche Kreise.....	302	1 491	2 123 796	73 194	41 465	21 219	1 052
					nach Gemeindegrößenklassen			
5	unter 2 000 Einwohner	218	197	787 220	23 154	12 377	8 681	125
6	2 000 - 5 000 Einwohner	71	228	724 697	21 739	11 993	7 259	153
7	5 000 - 10 000 Einwohner	52	397	631 335	21 893	13 259	5 514	251
8	10 000 - 20 000 Einwohner	44	608	486 698	21 625	12 833	4 332	482
9	20 000 - 50 000 Einwohner	24	697	262 344	13 469	9 313	1 972	331
10	50 000 - 100 000 Einwohner	3	227	54 319	3 394	1 869	755	142
11	100 000 - 200 000 Einwohner	1	183	18 824	1 417	948	202	51
12	200 000 - 500 000 Einwohner	–	–	–	–	–	–	–
13	500 000 und mehr Einwohner	–	–	–	–	–	–	–

1 Stichtag 31.12. des Vorjahres

Darunter			Lfd. Nr.
davon			
Bahn- verkehr	Flug- verkehr	Schiffs- verkehr	
(24000)	(25000)	(26000)	
Hektar			

nach Kreistypen

211	–	5	1
–	–	–	2
3 121	1 022	29	3
6 724	2 642	92	4

nach Gemeindegrößenklassen

1 525	438	7	5
1 763	562	10	6
2 124	735	9	7
2 270	1 673	36	8
1 640	168	45	9
523	89	15	10
211	–	5	11
–	–	–	12
–	–	–	13

13 Fläche für Vegetation in Brandenburg am 31.12.2022 nach Nutzungsart und regionaler Gliederung (4.1)

Schlüsselnummer	Kreisfreie Stadt Landkreis Gemeinde	Bodenfläche insgesamt	Darunter								
			Vegetation	davon							Unland, Vegetationslose Fläche
				Landwirtschaft	Wald	Gehölz	Heide	Moor	Sumpf		
				(30000)	(31000)	(32000)	(33000)	(34000)	(35000)	(36000)	
Hektar											
12051000	Brandenburg an der Havel.....	22 972	14 200	6 138	6 511	349	–	374	159	669	
12052000	Cottbus.....	16 562	10 638	4 660	3 420	471	–	–	1	2 087	
12053000	Frankfurt (Oder).....	14 785	10 806	6 468	3 663	551	–	1	20	103	
12054000	Potsdam.....	18 824	10 778	5 493	4 651	146	224	2	38	223	
12060000	Barnim.....	147 959	124 089	52 781	64 021	4 432	36	6	321	2 492	
12060005	Ahrensfelde.....	5 791	4 412	3 851	488	35	1	–	10	25	
12060012	Althüttendorf.....	1 879	1 628	919	653	30	–	–	0	27	
12060020	Bernau bei Berlin.....	10 419	8 231	3 932	4 133	77	0	–	2	86	
12060024	Biesenthal.....	6 092	5 191	1 889	3 268	5	–	–	15	14	
12060034	Breydin.....	3 532	3 363	1 534	1 396	1	–	–	3	430	
12060036	Britz.....	1 550	1 311	658	434	127	–	0	26	65	
12060045	Chorin.....	12 206	10 074	3 568	5 963	98	4	0	108	332	
12060052	Eberswalde.....	9 362	6 850	1 003	5 632	35	7	–	4	169	
12060068	Friedrichswalde.....	4 508	3 949	1 519	2 346	2	4	–	6	73	
12060092	Hohenfinow.....	2 184	2 044	874	1 157	0	–	–	0	12	
12060100	Joachimsthal.....	12 168	9 825	996	8 721	2	–	–	9	97	
12060128	Liepe.....	1 085	898	728	96	15	2	0	0	55	
12060149	Lunow-Stolzenhagen.....	3 391	2 851	2 133	522	4	0	–	67	125	
12060154	Marienwerder.....	4 032	3 496	1 580	1 883	12	–	0	6	16	
12060161	Melchow.....	1 659	1 533	330	1 186	0	–	–	0	15	
12060172	Niederfinow.....	1 329	1 127	601	486	15	–	–	4	20	
12060176	Oderberg.....	3 612	3 164	1 271	1 730	41	–	–	1	121	
12060181	Panketal.....	2 586	1 423	895	390	122	–	–	–	15	
12060185	Parsteinsee.....	1 706	1 583	1 509	35	0	0	–	1	37	
12060192	Rüdnitz.....	1 392	1 200	681	517	–	–	–	0	3	
12060198	Schorfheide.....	23 818	21 278	5 688	11 501	3 723	0	1	47	320	
12060250	Sydower Fließ.....	3 239	3 057	2 135	884	2	–	–	3	33	
12060269	Wandlitz.....	16 283	13 381	5 156	8 020	49	–	4	7	145	
12060280	Werneuchen.....	11 702	9 970	7 386	2 389	25	17	–	1	152	
12060296	Ziethen.....	2 436	2 251	1 946	189	12	–	–	0	103	
12061000	Dahme-Spreewald	227 449	194 178	86 745	102 628	1 099	152	42	109	3 403	
12061005	Alt Zauche-Wußwerk.....	3 331	3 106	1 561	1 431	39	2	–	–	73	
12061017	Bersteland.....	2 952	2 691	1 812	874	1	–	–	–	5	
12061020	Bestensee.....	3 805	2 571	965	1 530	17	–	2	15	42	
12061061	Byhleguhre-Byhlen.....	3 580	3 164	1 279	1 866	4	–	–	0	14	
12061097	Drahnsdorf.....	2 693	2 493	1 543	943	1	–	–	–	7	
12061112	Eichwalde.....	279	8	3	5	0	–	–	–	–	
12061164	Golßen.....	6 368	5 674	3 922	1 723	7	–	–	1	21	
12061192	Groß Köris.....	6 902	5 889	797	4 962	50	–	–	8	72	
12061216	Halbe.....	7 802	7 138	1 289	5 659	49	23	10	1	106	
12061217	Heidesee.....	13 567	11 038	3 677	7 190	65	–	–	12	95	
12061219	Heideblick.....	16 657	15 339	7 819	7 298	60	–	–	0	162	
12061224	Jamlitz.....	4 343	4 027	747	3 226	26	–	–	8	20	
12061244	Kasel-Golzig.....	3 435	3 195	1 854	1 330	–	–	–	–	12	
12061260	Königs Wusterhausen.....	9 604	6 166	1 639	4 193	116	4	–	5	209	
12061265	Krausnick-Groß Wasserburg.....	5 479	5 192	919	4 154	14	20	–	–	84	
12061308	Lieberose.....	7 303	6 874	2 017	4 267	40	41	–	1	508	
12061316	Lübben (Spreewald).....	12 085	10 539	5 961	4 250	28	21	–	0	278	
12061320	Luckau.....	20 744	16 819	11 952	4 175	165	–	0	5	522	
12061328	Märkisch Buchholz.....	2 486	2 057	457	1 584	3	7	0	2	5	

13 Fläche für Vegetation in Brandenburg am 31.12.2022 nach Nutzungsart und regionaler Gliederung (4.1)

Schlüsselnummer	Kreisfreie Stadt Landkreis Gemeinde	Bodenfläche insgesamt	Darunter								
			Vegetation	davon							Unland, Vegetationslose Fläche
				Landwirtschaft	Wald	Gehölz	Heide	Moor	Sumpf		
				(30000)	(31000)	(32000)	(33000)	(34000)	(35000)	(36000)	
Hektar											
12061329	Märkische Heide.....	21 155	19 163	9 793	9 223	21	2	–	6	119	
12061332	Mittenwalde.....	9 913	8 111	5 553	2 212	84	0	6	10	247	
12061344	Münchehofe.....	6 232	5 959	1 324	4 534	31	32	–	1	37	
12061352	Neu Zauche.....	3 904	3 576	1 959	1 546	3	–	–	–	68	
12061405	Rietzneuendorf-Staakow.....	2 811	2 589	833	1 726	6	–	–	–	24	
12061428	Schlepzig.....	3 065	2 727	1 141	1 515	34	1	–	0	35	
12061433	Schönefeld.....	8 162	5 234	3 884	1 015	143	1	2	9	181	
12061435	Schönwald.....	4 494	4 146	1 840	2 270	7	–	–	–	28	
12061444	Schulzendorf.....	910	426	321	98	6	–	0	0	–	
12061448	Schwerin.....	671	423	85	334	2	–	–	1	1	
12061450	Schwielochsee.....	13 141	11 227	3 068	7 844	15	–	22	9	269	
12061470	Spreewaldheide.....	3 616	3 398	1 205	2 131	14	–	–	6	41	
12061471	Steinreich.....	4 196	4 000	1 524	2 451	19	–	–	–	6	
12061476	Straupitz.....	2 171	1 942	1 480	428	0	–	–	–	34	
12061492	Teupitz.....	4 815	3 978	535	3 367	13	–	–	3	60	
12061510	Unterspreewald.....	2 602	2 356	1 615	728	2	0	–	0	11	
12061540	Wildau.....	911	375	245	120	7	–	–	1	1	
12061572	Zeuthen.....	1 268	568	127	423	6	0	–	6	5	
12062000	Elbe-Elster	189 918	167 824	96 080	68 479	934	56	34	39	2 203	
12062024	Bad Liebenwerda.....	13 888	12 046	7 826	4 097	57	1	–	6	60	
12062088	Crinitz.....	2 195	1 941	503	1 386	1	–	–	–	52	
12062092	Doberlug-Kirchhain.....	15 036	13 521	6 684	6 776	15	9	–	–	37	
12062124	Elsterwerda.....	4 058	3 172	2 142	993	21	–	–	0	16	
12062128	Falkenberg/Elster.....	8 216	7 168	4 429	2 673	29	–	–	0	37	
12062134	Fichtwald.....	3 176	2 946	1 403	1 521	12	–	–	1	9	
12062140	Finstervalde.....	7 752	6 104	2 026	2 615	355	6	–	–	1 102	
12062177	Gorden-Staupitz.....	2 851	2 622	1 188	1 429	0	–	–	–	4	
12062196	Gröden.....	2 214	1 931	1 551	346	11	–	–	–	23	
12062208	Großthiemig.....	2 010	1 782	1 679	73	16	–	–	–	14	
12062219	Heideland.....	3 174	2 992	1 301	1 664	2	9	–	0	16	
12062224	Herzberg (Elster).....	14 901	13 381	8 552	4 582	39	–	–	0	208	
12062232	Hirschfeld.....	2 046	1 819	1 661	131	9	–	–	–	18	
12062237	Hohenbucko.....	4 304	4 096	977	3 095	4	18	–	–	2	
12062240	Hohenleipisch.....	3 506	3 079	981	2 013	3	–	32	–	49	
12062282	Kremitzau.....	2 359	2 150	1 567	577	5	–	–	–	1	
12062289	Lebusa.....	3 379	3 141	975	2 139	9	–	–	–	18	
12062293	Lichterfeld-Schacksdorf.....	4 026	2 761	958	1 685	1	–	–	–	117	
12062333	Massen-Niederlausitz.....	7 608	6 964	2 256	4 688	7	–	2	0	11	
12062336	Merzdorf.....	1 278	1 173	652	518	0	–	–	–	3	
12062341	Mühlberg/Elbe.....	8 920	7 344	5 724	1 458	101	–	–	–	61	
12062372	Plessa.....	5 274	4 607	3 037	1 522	4	–	–	–	45	
12062410	Röderland.....	4 620	3 881	3 321	521	19	1	–	1	17	
12062417	Rückersdorf.....	2 471	2 152	1 272	871	0	–	–	2	8	
12062425	Sallgast.....	4 223	3 702	2 015	1 594	59	4	–	–	30	
12062440	Schilda.....	869	805	402	399	0	–	–	–	3	
12062445	Schlieben.....	7 865	7 332	4 191	3 109	16	1	–	–	14	
12062453	Schönborn.....	3 883	3 437	1 775	1 626	4	–	–	0	32	
12062461	Schönwalde.....	15 616	14 306	8 628	5 540	53	3	–	1	81	
12062464	Schraden.....	1 649	1 510	1 188	318	2	–	–	–	2	
12062469	Sonnenwalde.....	11 929	10 945	6 507	4 350	16	–	–	1	72	
12062492	Tröbitz.....	1 059	837	126	703	5	3	–	–	0	

13 Fläche für Vegetation in Brandenburg am 31.12.2022 nach Nutzungsart und regionaler Gliederung (4.1)

Schlüsselnummer	Kreisfreie Stadt Landkreis Gemeinde	Bodenfläche insgesamt	Darunter								
			Vegetation	davon							Unland, Vegetationslose Fläche
				Landwirtschaft	Wald	Gehölz	Heide	Moor	Sumpf		
										(30000)	
Hektar											
12062500	Uebigau-Wahrenbrück.....	13 561	12 179	8 585	3 470	58	–	0	26	39	
12063000	Havelland	172 731	148 538	97 052	44 150	1 163	4 150	0	228	1 795	
12063036	Brieselang.....	4 426	3 242	2 170	1 007	39	10	–	–	15	
12063056	Dallgow-Döberitz.....	6 654	5 811	1 503	729	123	3 411	–	–	45	
12063080	Falkensee.....	4 334	2 095	955	1 019	63	–	–	–	59	
12063088	Friesack.....	8 403	7 761	5 015	2 689	45	–	–	0	13	
12063094	Gollenberg.....	3 051	2 802	1 878	910	5	–	–	–	9	
12063112	Großderschau.....	2 015	1 810	1 756	28	11	–	–	–	15	
12063134	Havelaue.....	7 481	6 316	5 529	594	36	–	–	4	153	
12063142	Wiesenaue.....	4 693	4 328	3 490	810	20	–	–	–	8	
12063148	Ketzin/Havel.....	9 364	7 183	6 362	193	234	–	–	43	351	
12063161	Kleßen-Görne.....	4 218	3 905	2 424	1 455	10	–	–	3	13	
12063165	Kotzen.....	4 287	3 944	2 717	1 211	6	–	–	–	11	
12063186	Märkisch Luch.....	7 153	6 606	4 385	2 127	25	–	–	0	68	
12063189	Milower Land.....	16 133	14 552	8 055	6 120	58	127	–	7	185	
12063202	Mühlenberge.....	3 962	3 674	2 643	990	9	–	–	22	11	
12063208	Nauen.....	26 814	23 885	18 541	4 930	160	–	0	113	141	
12063212	Nennhausen.....	8 969	8 254	5 648	2 504	27	–	–	0	75	
12063228	Paulinenaue.....	3 159	2 816	2 306	477	14	–	–	11	8	
12063240	Pessin.....	2 040	1 882	1 489	368	3	–	–	10	12	
12063244	Premnitz.....	4 627	3 636	1 102	2 392	39	3	–	9	91	
12063252	Rathenow.....	11 310	8 984	3 807	4 515	60	378	0	3	221	
12063256	Retzow.....	1 484	1 387	1 161	215	4	–	–	3	4	
12063260	Rhinow.....	3 166	2 840	2 002	746	5	–	–	0	87	
12063273	Schönwalde-Glien.....	9 735	8 398	4 328	3 973	57	–	–	0	40	
12063274	Seeblick.....	4 841	4 007	2 992	923	14	–	–	–	78	
12063293	Stechow-Ferchesar.....	5 122	4 626	1 597	2 988	10	–	–	–	30	
12063357	Wustermark.....	5 288	3 794	3 194	237	87	221	–	–	55	
12064000	Märkisch-Oderland	215 865	185 375	130 421	50 282	2 764	46	5	910	947	
12064009	Alt Tucheband.....	3 068	2 788	2 685	59	28	–	–	4	12	
12064029	Altlandsberg.....	10 660	9 319	5 565	3 625	81	–	–	38	11	
12064044	Bad Freienwalde (Oder).....	13 111	11 073	5 291	5 309	278	46	–	46	101	
12064053	Beiernsdorf-Freudenberg.....	2 535	2 394	1 702	684	7	–	–	0	1	
12064057	Bleyen-Genschmar.....	2 968	2 570	2 367	7	106	–	–	9	81	
12064061	Bliesdorf.....	3 497	3 153	2 586	504	56	–	–	–	7	
12064084	Buckow (Märkische Schweiz).....	1 442	1 039	331	695	10	–	–	1	2	
12064125	Falkenberg.....	5 960	5 461	3 215	2 141	38	–	–	7	60	
12064128	Falkenhagen (Mark).....	2 723	2 311	1 532	747	14	–	–	12	6	
12064130	Fichtenhöhe.....	2 291	2 152	2 075	40	12	–	–	3	23	
12064136	Fredersdorf-Vogelsdorf.....	1 642	651	439	152	43	–	–	12	5	
12064153	Garzau-Garzin.....	2 610	2 388	1 547	739	76	–	–	16	9	
12064172	Golzow.....	1 729	1 529	1 510	7	10	–	–	–	2	
12064190	Gusow-Platkow.....	3 805	3 365	2 495	760	62	–	3	9	37	
12064205	Heckelberg-Brunow.....	3 577	3 379	2 252	1 106	18	–	–	–	2	
12064222	Höhenland.....	5 395	5 094	2 306	2 765	21	–	–	–	2	
12064227	Hoppegarten.....	3 198	1 861	1 270	515	63	–	–	3	10	
12064266	Küstriner Vorland.....	4 652	3 918	3 505	116	255	–	–	36	6	
12064268	Lebus.....	5 442	4 728	4 248	271	106	–	–	43	60	
12064274	Letschin.....	14 221	12 643	12 339	61	165	–	0	46	31	
12064288	Lietzen.....	2 926	2 611	1 654	906	40	–	–	6	4	



13 Fläche für Vegetation in Brandenburg am 31.12.2022 nach Nutzungsart und regionaler Gliederung (4.1)

Schlüsselnummer	Kreisfreie Stadt Landkreis Gemeinde	Bodenfläche insgesamt	Darunter								
			Vegetation	davon							Unland, Vegetationslose Fläche
				Landwirtschaft	Wald	Gehölz	Heide	Moor	Sumpf		
										(30000)	
Hektar											
12064290	Lindendorf.....	4 014	3 670	3 532	89	46	–	–	0	2	
12064303	Märkische Höhe.....	3 426	3 178	2 133	955	31	–	–	58	1	
12064317	Müncheberg.....	15 229	13 426	7 528	5 270	177	–	–	297	154	
12064336	Neuenhagen bei Berlin.....	1 961	769	590	150	27	–	–	–	2	
12064340	Neuhardenberg.....	7 813	6 499	4 002	2 394	50	–	–	25	28	
12064349	Neulewin.....	4 100	3 705	3 527	55	35	–	–	71	18	
12064365	Neutrebbin.....	3 676	3 213	3 140	42	23	–	–	3	4	
12064370	Oberbarnim.....	5 272	4 864	3 350	1 450	39	–	–	11	15	
12064371	Oderaue.....	6 591	5 903	5 751	17	15	–	–	18	101	
12064380	Petershagen/Eggersdorf.....	1 763	774	310	441	20	–	–	3	0	
12064388	Podelzig.....	2 523	2 309	2 067	196	44	–	–	–	1	
12064393	Prötzel.....	8 609	8 106	2 557	5 499	24	–	–	10	16	
12064408	Rehfelde.....	4 651	3 981	3 295	631	42	–	–	13	0	
12064417	Reichenow-Möglin.....	2 282	2 090	1 869	203	8	–	–	7	3	
12064420	Reitwein.....	2 390	2 137	1 808	261	64	–	–	1	4	
12064428	Rüdersdorf bei Berlin.....	7 039	4 724	2 172	2 340	182	–	–	15	14	
12064448	Seelow.....	4 273	3 519	3 415	35	60	–	–	–	10	
12064472	Strausberg.....	6 795	4 908	1 878	2 880	121	–	–	17	12	
12064480	Treplin.....	1 135	1 044	533	488	8	–	–	–	15	
12064482	Vierlinden.....	6 974	6 348	4 539	1 734	65	–	–	2	8	
12064484	Waldsiefersdorf.....	1 557	1 243	141	1 083	4	–	–	14	0	
12064512	Wriezen.....	9 514	8 355	6 385	1 753	137	–	2	30	49	
12064538	Zechin.....	2 785	2 564	2 497	19	33	–	–	5	10	
12064539	Zeschdorf.....	4 044	3 621	2 486	1 086	18	–	–	22	9	
12065000	Oberhavel	180 819	154 886	75 389	73 189	2 249	184	53	526	3 296	
12065036	Birkenwerder.....	1 812	1 287	80	1 123	44	–	–	14	27	
12065084	Fürstenberg/Havel.....	21 385	18 706	4 144	13 354	93	67	33	76	940	
12065096	Glienicke/Nordbahn.....	461	87	17	22	17	–	–	–	32	
12065100	Gransee.....	12 168	10 753	6 738	3 679	77	10	8	10	231	
12065117	Großwoltersdorf.....	5 266	4 948	2 184	2 588	22	0	–	0	154	
12065136	Hennigsdorf.....	3 148	1 921	417	1 436	9	–	–	5	55	
12065144	Hohen Neuendorf.....	4 856	3 334	843	2 317	119	–	–	16	38	
12065165	Kremmen.....	20 954	19 308	10 471	7 804	337	21	–	130	545	
12065180	Leegebruch.....	645	379	359	2	1	–	–	–	16	
12065193	Liebenwalde.....	14 214	12 883	7 845	4 568	273	1	–	34	162	
12065198	Löwenberger Land.....	24 543	22 395	13 605	8 301	297	26	–	66	99	
12065225	Mühlenbecker Land.....	5 265	3 927	1 704	1 920	24	1	1	34	242	
12065251	Oberkrämer.....	10 362	8 743	5 041	3 455	55	0	1	16	175	
12065256	Oranienburg.....	16 369	12 366	4 250	7 205	507	45	7	19	334	
12065276	Schönermark.....	1 191	1 100	870	204	12	–	2	1	13	
12065301	Sonnenberg.....	5 057	4 652	3 916	668	29	–	–	7	32	
12065310	Stechlin.....	8 473	7 201	1 292	5 805	18	0	–	30	55	
12065332	Velten.....	2 342	1 360	556	676	125	–	–	2	2	
12065356	Zehdenick.....	22 306	19 535	11 058	8 060	190	13	2	67	145	
12066000	Oberspreewald-Lausitz	122 348	96 876	40 857	47 643	3 893	23	13	219	4 230	
12066008	Altdöbern.....	6 154	4 783	988	3 067	503	12	1	1	211	
12066041	Bronkow.....	3 854	3 554	1 800	1 733	11	–	–	2	8	
12066052	Calau.....	16 349	14 305	6 072	7 452	173	–	2	0	606	
12066064	Frauendorf.....	2 083	1 920	536	1 348	26	5	–	6	–	
12066104	Großkmehlen.....	1 388	1 202	985	202	14	–	–	–	1	

13 Fläche für Vegetation in Brandenburg am 31.12.2022 nach Nutzungsart und regionaler Gliederung (4.1)

Schlüsselnummer	Kreisfreie Stadt Landkreis Gemeinde	Bodenfläche insgesamt	Darunter								
			Vegetation	davon							Unland, Vegetationslose Fläche
				Landwirtschaft	Wald	Gehölz	Heide	Moor	Sumpf		
				(30000)	(31000)	(32000)	(33000)	(34000)	(35000)	(36000)	
Hektar											
12066112	Großräschen.....	8 186	6 448	2 899	3 207	193	5	–	0	143	
12066116	Grünwald.....	1 345	1 259	563	692	1	–	–	–	3	
12066120	Guteborn.....	1 669	1 497	308	1 145	4	–	–	12	28	
12066124	Hermsdorf.....	3 303	3 020	804	2 177	24	0	–	–	15	
12066132	Hohenbocka.....	1 560	1 257	322	919	5	–	–	7	3	
12066168	Kroppen.....	1 525	1 312	487	803	18	–	–	–	4	
12066176	Lauchhammer.....	8 930	6 563	1 919	3 428	668	–	8	98	442	
12066188	Lindenau.....	1 117	961	640	312	4	–	–	–	5	
12066196	Lübbenau/Spreewald.....	13 951	11 096	6 493	3 156	421	–	2	5	1 020	
12066202	Luckaitztal.....	4 191	3 721	1 558	2 130	18	–	–	–	15	
12066226	Neu-Seeland.....	3 799	3 226	1 511	1 447	48	–	–	–	220	
12066228	Neupetershain.....	1 880	1 673	593	685	98	–	–	–	297	
12066240	Ortrand.....	736	544	337	185	19	–	–	–	2	
12066272	Ruhland.....	3 722	3 214	878	2 299	20	–	–	10	7	
12066285	Schipkau.....	6 894	4 342	1 311	2 378	221	–	–	–	431	
12066292	Schwarzbach.....	1 584	1 446	840	594	11	–	–	2	0	
12066296	Schwarzheide.....	3 344	2 315	530	1 460	236	–	–	29	59	
12066304	Senftenberg.....	12 756	7 369	2 001	3 808	939	–	–	41	581	
12066316	Tettau.....	884	793	518	270	0	–	–	–	5	
12066320	Vetschau/Spreewald.....	11 142	9 057	5 964	2 748	219	–	–	6	120	
12067000	Oder-Spree	225 676	194 429	81 483	107 786	2 499	143	4	181	2 333	
12067024	Bad Saarow.....	5 036	2 912	909	1 925	37	–	1	16	23	
12067036	Beeskow.....	7 790	6 481	4 306	2 003	77	–	1	2	93	
12067040	Berkenbrück.....	1 785	1 470	234	1 210	20	–	–	–	6	
12067072	Briesen (Mark).....	11 167	10 238	3 887	6 092	128	–	1	2	129	
12067076	Brieskow-Finkenheerd.....	1 361	1 005	318	499	106	–	–	2	80	
12067112	Diensdorf-Radlow.....	935	847	360	479	7	–	–	–	1	
12067120	Eisenhüttenstadt.....	6 348	3 423	1 533	1 480	215	4	–	4	188	
12067124	Erkner.....	1 653	983	254	719	4	–	–	0	6	
12067137	Friedland.....	17 414	15 905	7 852	7 893	73	–	–	4	83	
12067144	Fürstenwalde/Spree.....	7 068	4 936	1 972	2 633	291	–	–	–	39	
12067173	Gosen-Neu Zittau.....	1 526	1 184	344	795	5	–	–	–	40	
12067180	Groß Lindow.....	1 539	1 259	157	1 080	12	–	–	–	10	
12067201	Grünheide (Mark).....	12 690	10 853	1 033	9 327	137	0	–	41	314	
12067205	Grunow-Dammendorf.....	4 513	4 290	760	3 491	22	–	–	3	13	
12067237	Jacobsdorf.....	5 058	4 604	3 516	1 039	37	–	–	0	12	
12067288	Langewahl.....	1 344	1 213	180	987	44	–	–	–	2	
12067292	Lawitz.....	607	513	240	245	27	–	–	–	0	
12067324	Mixdorf.....	1 322	1 209	464	688	0	–	1	–	57	
12067336	Müllrose.....	6 923	6 138	929	5 072	46	8	–	1	82	
12067338	Neiße mündet.....	4 228	3 788	2 881	744	60	–	–	–	103	
12067357	Neuzelle.....	13 593	12 501	5 023	7 276	115	49	–	7	31	
12067397	Ragow-Merz.....	4 375	4 189	1 153	2 991	23	–	–	–	23	
12067408	Rauen.....	2 159	1 926	361	1 539	16	–	–	–	10	
12067413	Reichenwalde.....	2 631	2 308	874	1 411	17	–	–	–	5	
12067426	Rietz-Neuendorf.....	18 481	17 151	8 877	8 084	113	–	–	2	76	
12067438	Schlaubetal.....	5 256	4 784	1 377	3 321	73	–	–	–	14	
12067440	Schöneiche bei Berlin.....	1 673	950	739	170	40	–	–	–	0	
12067458	Siehdichum.....	7 362	6 751	806	5 871	45	–	–	–	29	
12067469	Spreenhagen.....	13 703	12 478	2 383	9 630	198	–	–	26	241	
12067473	Steinhöfel.....	16 046	14 819	11 238	3 330	145	–	–	2	104	



13 Fläche für Vegetation in Brandenburg am 31.12.2022 nach Nutzungsart und regionaler Gliederung (4.1)

Schlüsselnummer	Kreisfreie Stadt Landkreis Gemeinde	Bodenfläche insgesamt	Darunter								
			Vegetation	davon							Unland, Vegetationslose Fläche
				Landwirtschaft	Wald	Gehölz	Heide	Moor	Sumpf		
				(30000)	(31000)	(32000)	(33000)	(34000)	(35000)	(36000)	
Hektar											
12067481	Storkow (Mark).....	18 072	14 618	4 749	9 483	178	3	–	13	192	
12067493	Tauche.....	12 160	10 644	7 169	3 164	103	1	–	56	151	
12067508	Vogelsang.....	586	483	315	156	11	–	–	–	1	
12067520	Wendisch Rietz.....	2 507	2 099	210	1 766	16	71	–	1	34	
12067528	Wiesenu.....	2 975	2 515	1 734	721	7	1	–	–	52	
12067544	Woltersdorf.....	912	386	7	351	14	4	–	0	10	
12067552	Ziltendorf.....	2 877	2 579	2 342	121	37	–	–	–	79	
12068000	Ostprignitz-Ruppin	252 646	227 294	135 219	81 115	2 003	7 566	–	85	1 306	
12068052	Breddin.....	4 498	4 224	2 822	1 382	20	0	–	–	0	
12068072	Dabergotz.....	1 266	1 136	1 109	10	9	–	–	–	8	
12068109	Dreetz.....	6 475	5 874	3 787	1 971	73	–	–	–	43	
12068117	Fehrbellin.....	27 045	24 246	22 064	1 568	310	–	–	–	303	
12068181	Heiligengrabe.....	20 763	19 148	13 040	5 906	150	–	–	2	49	
12068188	Herzberg (Mark).....	1 873	1 685	1 275	377	30	–	–	–	2	
12068264	Kyritz.....	15 738	13 709	9 497	4 057	66	–	–	28	60	
12068280	Lindow (Mark).....	6 547	5 369	2 890	2 287	143	–	–	2	47	
12068306	Märkisch Linden.....	4 420	4 064	3 569	449	35	–	–	–	11	
12068320	Neuruppin.....	30 520	26 251	11 211	14 135	384	425	–	5	90	
12068324	Neustadt (Dosse).....	7 587	6 761	5 116	1 505	94	–	–	4	42	
12068353	Rheinsberg.....	32 814	28 885	7 930	18 513	133	2 014	–	19	277	
12068372	Rüthnick.....	1 769	1 626	912	691	22	–	–	–	1	
12068409	Sieversdorf-Hohenofen.....	2 002	1 828	1 696	126	5	–	–	–	1	
12068413	Storbeck-Frankendorf.....	4 269	4 124	569	3 131	19	368	–	–	36	
12068417	Stüdenitz-Schönermark.....	2 439	2 276	2 022	242	11	–	–	2	0	
12068425	Temnitzquell.....	6 575	6 169	2 321	3 761	44	–	–	1	41	
12068426	Temnitztal.....	5 248	4 885	4 767	89	21	–	–	0	8	
12068437	Vielitzsee.....	2 218	1 913	1 130	687	90	–	–	–	6	
12068452	Walsleben.....	3 191	2 948	1 795	1 114	38	–	–	–	2	
12068468	Wittstock/Dosse.....	42 023	38 685	18 599	14 916	147	4 759	–	16	249	
12068477	Wusterhausen/Dosse.....	19 634	18 050	14 081	3 796	140	–	–	6	27	
12068501	Zernitz-Lohm.....	3 731	3 438	3 014	401	18	–	–	–	5	
12069000	Potsdam-Mittelmark	259 203	227 731	116 823	105 608	1 228	1 207	23	298	2 543	
12069017	Beelitz.....	18 130	16 244	7 362	8 759	26	1	–	46	50	
12069018	Beetzsee.....	2 128	1 729	1 225	421	56	–	–	–	27	
12069019	Beetzseeheide.....	3 760	3 446	2 433	933	25	–	–	5	51	
12069020	Bad Belzig.....	23 609	21 913	10 211	11 496	132	–	–	23	51	
12069028	Bensdorf.....	3 434	3 132	1 854	1 233	7	–	–	–	38	
12069052	Borkheide.....	676	413	7	404	1	–	–	–	1	
12069056	Borkwalde.....	489	301	–	300	0	–	–	–	1	
12069076	Brück.....	8 619	7 866	4 107	3 155	154	368	–	6	76	
12069089	Buckautal.....	3 932	3 710	2 090	1 148	0	–	–	2	470	
12069216	Golzow.....	4 024	3 715	2 511	1 182	7	–	–	–	15	
12069224	Görzke.....	7 558	7 257	2 492	4 211	6	542	1	–	6	
12069232	Gräben.....	4 062	3 870	1 040	2 815	9	–	–	–	5	
12069249	Groß Kreutz (Havel).....	9 937	8 307	6 846	1 196	36	0	–	21	208	
12069270	Havelsee.....	8 197	6 937	3 402	3 354	36	–	–	8	136	
12069304	Kleinmachnow.....	1 191	387	46	326	1	–	–	0	14	
12069306	Kloster Lehnin.....	20 092	17 261	8 471	8 328	132	0	–	2	328	
12069345	Linthe.....	2 979	2 584	1 542	1 006	27	–	–	1	9	
12069397	Michendorf.....	6 869	5 576	2 305	3 159	49	1	–	1	60	

13 Fläche für Vegetation in Brandenburg am 31.12.2022 nach Nutzungsart und regionaler Gliederung (4.1)

Schlüsselnummer	Kreisfreie Stadt Landkreis Gemeinde	Bodenfläche insgesamt	Darunter								
			Vegetation	davon							Unland, Vegetationslose Fläche
				Landwirtschaft	Wald	Gehölz	Heide	Moor	Sumpf		
				(30000)	(31000)	(32000)	(33000)	(34000)	(35000)	(36000)	
Hektar											
12069402	Mühlenfließ.....	5 872	5 490	3 528	1 916	28	–	–	–	18	
12069448	Niemegk.....	4 511	4 066	1 943	1 973	57	–	–	1	93	
12069454	Nuthetal.....	4 803	3 962	2 569	1 312	42	–	5	0	34	
12069460	Päwesin.....	2 365	2 070	1 164	854	6	–	–	1	46	
12069470	Planebruch.....	6 539	6 225	2 220	3 700	7	294	–	–	5	
12069474	Planetal.....	4 276	3 950	2 902	1 017	26	–	–	–	5	
12069485	Rabenstein/Fläming.....	7 918	7 510	3 477	3 884	28	–	–	93	27	
12069537	Rosenau.....	4 974	4 665	3 465	1 157	24	–	4	–	15	
12069541	Roskow.....	3 926	3 478	3 248	134	20	–	–	27	49	
12069590	Schwielowsee.....	5 829	3 967	570	3 354	7	0	0	10	26	
12069596	Seddiner See.....	2 398	1 705	281	1 409	1	–	0	–	13	
12069604	Stahnsdorf.....	4 947	3 572	2 123	1 217	9	–	8	1	214	
12069616	Teltow.....	2 160	1 127	897	156	9	–	–	0	63	
12069632	Treuenbrietzen.....	21 243	19 796	10 505	9 023	104	1	–	17	146	
12069648	Wenzlow.....	2 054	1 893	980	897	5	–	4	–	7	
12069656	Werder (Havel).....	11 712	8 160	6 041	1 943	67	–	0	28	80	
12069665	Wiesenburg/Mark.....	22 019	20 711	6 680	13 883	66	–	–	6	76	
12069680	Wollin.....	2 800	2 597	1 193	1 396	5	–	1	–	3	
12069688	Wusterwitz.....	2 378	1 943	1 092	834	1	–	–	–	16	
12069696	Ziesar.....	6 796	6 199	4 002	2 123	13	–	–	–	62	
12070000	Prignitz	213 858	193 551	142 204	48 837	1 302	7	40	77	1 084	
12070008	Bad Wilsnack.....	7 938	7 263	3 533	3 701	24	–	1	0	4	
12070028	Berge.....	2 661	2 430	2 080	330	20	–	–	–	–	
12070052	Breese.....	2 376	2 115	1 166	930	11	–	–	–	9	
12070060	Cumlosen.....	2 218	1 856	1 525	321	7	–	–	–	2	
12070096	Gerdshagen.....	2 299	2 050	1 856	170	13	–	–	–	11	
12070125	Groß Pankow (Prignitz).....	25 078	23 357	17 067	6 080	120	–	0	–	90	
12070145	Gülitz-Reetz.....	2 433	2 243	1 837	375	21	–	–	–	10	
12070149	Gumtow.....	21 315	19 899	15 611	4 068	179	–	4	17	20	
12070153	Halenbeck-Rohlsdorf.....	3 991	3 715	3 216	429	50	–	–	0	19	
12070173	Karstädt.....	25 353	23 230	18 099	5 026	96	1	0	–	8	
12070222	Kümmernitztal.....	2 038	1 855	1 769	68	10	–	–	–	8	
12070236	Lanz.....	6 035	5 569	2 682	2 822	23	–	–	12	30	
12070241	Legde/Quitzebel.....	4 182	3 767	2 285	1 440	38	–	–	–	4	
12070244	Lenzen (Elbe).....	9 620	8 500	5 119	3 158	55	–	35	30	103	
12070246	Lenzerwische.....	4 207	3 495	3 430	23	4	–	1	5	32	
12070266	Marienfließ.....	7 770	7 217	3 947	2 858	61	–	–	–	351	
12070280	Meyenburg.....	5 071	4 656	3 741	839	37	–	–	0	39	
12070296	Perleberg.....	13 869	12 116	7 365	4 584	108	0	–	–	58	
12070300	Pirow.....	3 781	3 578	3 149	414	13	–	–	0	2	
12070302	Plattenburg.....	20 201	18 707	12 513	6 091	56	6	–	–	42	
12070316	Pritzwalk.....	16 732	14 795	13 050	1 523	132	–	–	1	89	
12070325	Putlitz.....	11 968	11 102	8 792	2 183	97	–	–	4	26	
12070348	Rühstädt.....	2 915	2 398	2 245	101	48	–	–	2	2	
12070393	Triglitz.....	3 182	2 935	2 651	269	9	–	–	–	6	
12070416	Weisen.....	1 563	1 342	774	548	18	–	–	–	3	
12070424	Wittenberge.....	5 063	3 361	2 702	486	51	–	–	6	116	



13 Fläche für Vegetation in Brandenburg am 31.12.2022 nach Nutzungsart und regionaler Gliederung (4.1)

Schlüsselnummer	Kreisfreie Stadt Landkreis Gemeinde	Bodenfläche insgesamt	Darunter								
			Vegetation	davon							Unland, Vegetationslose Fläche
				Landwirtschaft	Wald	Gehölz	Heide	Moor	Sumpf		
				(30000)	(31000)	(32000)	(33000)	(34000)	(35000)	(36000)	
Hektar											
12071000 Spree-Neiße		165 699	139 072	57 893	71 874	3 670	1 597	174	121	3 744	
12071028 Briesen.....		913	796	445	341	10	–	–	–	1	
12071032 Burg (Spreewald).....		3 526	2 744	2 261	147	334	–	–	–	2	
12071041 Dissen-Striesow.....		1 998	1 767	1 383	367	13	–	–	–	4	
12071044 Döbern.....		1 579	1 190	312	841	34	–	–	1	1	
12071052 Drachhausen.....		3 840	3 633	956	2 215	9	444	4	0	5	
12071057 Drebkau.....		14 390	12 535	5 399	6 073	503	–	2	12	547	
12071060 Drehnow.....		1 097	1 001	787	211	2	–	–	–	1	
12071074 Felixsee.....		3 552	3 163	1 110	1 997	32	2	5	15	–	
12071076 Forst (Lausitz).....		11 069	9 080	5 137	3 131	222	1	–	–	589	
12071153 Groß Schacksdorf-Simmersdorf....		2 517	2 191	787	1 350	50	–	1	1	3	
12071160 Guben.....		4 399	3 084	1 967	1 045	70	–	0	0	1	
12071164 Guhrow.....		668	586	498	61	24	–	–	3	–	
12071176 Heinersbrück.....		2 398	2 184	1 166	240	27	–	–	–	751	
12071189 Jämlitz-Klein Düben.....		2 872	2 730	690	1 835	72	89	0	0	43	
12071193 Jänschwalde.....		8 237	6 473	1 893	3 134	308	–	13	2	1 123	
12071244 Kolkwitz.....		10 468	8 791	5 014	3 583	162	–	–	16	16	
12071294 Neiße-Malxetal.....		8 257	7 375	1 480	5 691	163	15	1	7	19	
12071301 Neuhausen/Spree.....		13 423	11 421	5 132	6 076	121	–	–	10	81	
12071304 Peitz.....		1 349	941	894	31	16	–	–	–	–	
12071337 Schenkendöbern.....		21 504	19 780	5 559	12 773	371	997	34	30	16	
12071341 Schmogrow-Fehrow.....		3 041	2 822	1 106	1 665	47	–	–	–	4	
12071372 Spremberg.....		20 232	15 647	5 957	8 955	428	0	111	21	176	
12071384 Tauer.....		4 222	4 001	830	3 077	57	14	2	–	21	
12071386 Teichland.....		3 517	1 889	999	774	83	1	–	2	30	
12071392 Tschernitz.....		1 326	1 055	415	576	63	–	0	–	2	
12071401 Turnow-Preilack.....		3 802	3 489	915	2 488	39	34	–	–	13	
12071408 Welzow.....		3 957	1 982	1 074	719	82	–	–	–	106	
12071412 Werben.....		2 501	2 253	1 932	294	24	–	–	–	3	
12071414 Wiesengrund.....		5 044	4 468	1 793	2 184	304	–	1	–	187	
12072000 Teltow-Fläming		210 422	185 431	95 457	79 283	7 774	703	8	378	1 827	
12072002 Am Mellensee.....		10 468	8 862	3 343	5 292	15	–	–	32	180	
12072014 Baruth/Mark.....		23 383	21 719	6 187	15 423	68	0	–	–	41	
12072017 Blankenfelde-Mahlow.....		5 517	3 550	2 366	1 090	67	2	–	21	4	
12072053 Dahme/Mark.....		16 257	15 300	8 273	6 962	28	–	–	0	36	
12072055 Dahmetal.....		4 156	3 939	2 227	1 704	6	–	–	–	2	
12072120 Großbeeren.....		5 189	4 063	3 222	633	162	–	0	13	33	
12072157 Ihlow.....		4 769	4 526	3 025	1 495	3	–	–	–	3	
12072169 Jüterbog.....		17 648	16 025	5 042	3 724	6 928	310	–	–	21	
12072232 Luckenwalde.....		4 661	3 382	1 801	1 364	32	–	–	1	184	
12072240 Ludwigsfelde.....		10 998	8 661	5 604	2 923	27	–	–	25	82	
12072297 Niedergörsdorf.....		20 577	19 084	14 317	4 417	107	47	0	–	197	
12072298 Niederer Fläming.....		18 613	17 591	12 746	4 803	10	–	–	13	19	
12072312 Nuthe-Urstromtal.....		34 130	32 105	11 387	20 290	102	5	–	80	241	
12072340 Rangsdorf.....		3 379	2 147	1 719	314	11	0	6	53	43	
12072426 Trebbin.....		12 636	10 587	7 401	2 766	171	27	–	34	188	
12072477 Zossen.....		18 039	13 890	6 796	6 084	37	311	1	105	554	

13 Fläche für Vegetation in Brandenburg am 31.12.2022 nach Nutzungsart und regionaler Gliederung (4.1)

Schlüsselnummer	Kreisfreie Stadt Landkreis Gemeinde	Bodenfläche insgesamt	Darunter								
			Vegetation	davon							Unland, Vegetationslose Fläche
				Landwirtschaft	Wald	Gehölz	Heide	Moor	Sumpf		
				(30000)	(31000)	(32000)	(33000)	(34000)	(35000)	(36000)	
Hektar											
12073000	Uckermark	307 702	272 435	192 160	72 959	2 567	112	18	686	3 933	
12073008	Angermünde.....	32 423	28 721	20 400	7 271	292	2	5	91	660	
12073069	Boitzenburger Land.....	21 738	19 185	10 551	7 779	89	1	0	18	746	
12073085	Brüssow.....	10 181	9 425	8 531	768	51	–	12	2	61	
12073093	Carmzow-Wallmow.....	3 206	2 968	2 856	79	8	–	–	3	23	
12073097	Casekow.....	9 426	8 846	7 062	1 638	29	–	–	0	118	
12073157	Flieth-Stegelitz.....	4 691	4 204	2 809	1 197	172	–	–	–	27	
12073189	Gartz (Oder).....	6 188	5 532	4 579	629	37	–	–	21	265	
12073201	Gerswalde.....	9 706	8 947	6 343	2 361	148	–	0	2	94	
12073216	Göritz.....	2 555	2 367	2 258	79	23	–	–	1	7	
12073225	Gramzow.....	6 620	6 058	5 677	254	47	–	1	4	75	
12073261	Grünow.....	3 492	3 181	3 014	–	96	–	–	25	46	
12073309	Hohenselchow-Groß Pinnow.....	4 150	3 853	3 174	607	1	–	–	–	71	
12073384	Lychen.....	11 198	9 584	2 662	6 707	61	65	–	59	29	
12073393	Mescherin.....	3 104	2 801	2 405	210	47	0	–	92	47	
12073396	Milmersdorf.....	6 356	5 602	2 040	3 491	60	–	–	1	9	
12073404	Mittenwalde.....	2 307	2 136	1 826	215	70	–	–	0	25	
12073429	Nordwestuckermark.....	25 432	22 963	18 167	4 376	113	–	0	32	274	
12073430	Oberuckersee.....	8 496	6 894	5 015	1 763	40	2	–	33	41	
12073440	Pinnow.....	1 294	981	828	107	31	–	–	13	1	
12073452	Prenzlau.....	14 297	11 300	10 685	319	141	–	–	22	134	
12073458	Randowtal.....	6 419	5 965	5 621	155	169	–	–	8	12	
12073490	Schenkenberg.....	3 016	2 775	2 708	17	11	–	–	7	31	
12073520	Schönfeld.....	2 926	2 657	2 545	33	34	–	–	7	38	
12073532	Schwedt/Oder.....	36 074	30 203	22 803	6 678	166	–	–	75	480	
12073565	Tantow.....	3 547	3 319	2 916	275	60	10	–	16	43	
12073569	Temmen-Ringenwalde.....	6 331	5 699	1 725	3 860	53	–	–	7	53	
12073572	Templin.....	37 959	33 453	11 520	21 079	379	26	–	126	322	
12073578	Uckerfelde.....	4 627	4 254	4 099	1	79	–	–	8	66	
12073579	Uckerland.....	16 722	15 557	14 544	865	55	–	–	9	84	
12073645	Zichow.....	3 222	3 006	2 800	144	5	6	–	0	51	
12000000	Land Brandenburg	2 965 438	2 558 131	1 423 323	1 036 096	39 094	16 207	798	4 396	38 218	

14 Anteile der Fläche für Vegetation in Brandenburg am 31.12.2022 nach Nutzungsart und regionaler Gliederung (4.2)

Schlüsselnummer	Kreisfreie Stadt Landkreis Gemeinde	Bodenfläche insgesamt	Darunter								
			Vegetation	davon							Unland, Vegetationslose Fläche
				Landwirtschaft	Wald	Gehölz	Heide	Moor	Sumpf		
				(30000)	(31000)	(32000)	(33000)	(34000)	(35000)	(36000)	
Hektar	Prozent										
12051000	Brandenburg an der Havel.....	22 972	61,8	26,7	28,3	1,5	–	1,6	0,7	2,9	
12052000	Cottbus.....	16 562	64,2	28,1	20,6	2,8	–	–	0,0	12,6	
12053000	Frankfurt (Oder).....	14 785	73,1	43,7	24,8	3,7	–	0,0	0,1	0,7	
12054000	Potsdam.....	18 824	57,3	29,2	24,7	0,8	1,2	0,0	0,2	1,2	
12060000	Barnim.....	147 959	83,9	35,7	43,3	3,0	0,0	0,0	0,2	1,7	
12060005	Ahrensfelde.....	5 791	76,2	66,5	8,4	0,6	0,0	–	0,2	0,4	
12060012	Althüttendorf.....	1 879	86,7	48,9	34,7	1,6	–	–	0,0	1,4	
12060020	Bernau bei Berlin.....	10 419	79,0	37,7	39,7	0,7	0,0	–	0,0	0,8	
12060024	Biesenthal.....	6 092	85,2	31,0	53,6	0,1	–	–	0,2	0,2	
12060034	Breydin.....	3 532	95,2	43,4	39,5	0,0	–	–	0,1	12,2	
12060036	Britz.....	1 550	84,6	42,5	28,0	8,2	–	0,0	1,7	4,2	
12060045	Chorin.....	12 206	82,5	29,2	48,8	0,8	0,0	0,0	0,9	2,7	
12060052	Eberswalde.....	9 362	73,2	10,7	60,2	0,4	0,1	–	0,0	1,8	
12060068	Friedrichswalde.....	4 508	87,6	33,7	52,0	0,0	0,1	–	0,1	1,6	
12060092	Hohenfinow.....	2 184	93,6	40,0	53,0	0,0	–	–	0,0	0,6	
12060100	Joachimsthal.....	12 168	80,7	8,2	71,7	0,0	–	–	0,1	0,8	
12060128	Liepe.....	1 085	82,8	67,1	8,9	1,4	0,2	0,0	0,0	5,1	
12060149	Lunow-Stolzenhagen.....	3 391	84,1	62,9	15,4	0,1	0,0	–	2,0	3,7	
12060154	Marienwerder.....	4 032	86,7	39,2	46,7	0,3	–	0,0	0,1	0,4	
12060161	Melchow.....	1 659	92,4	19,9	71,5	0,0	–	–	0,0	0,9	
12060172	Niederfinow.....	1 329	84,8	45,2	36,6	1,2	–	–	0,3	1,5	
12060176	Oderberg.....	3 612	87,6	35,2	47,9	1,1	–	–	0,0	3,4	
12060181	Panketal.....	2 586	55,0	34,6	15,1	4,7	–	–	–	0,6	
12060185	Parsteinsee.....	1 706	92,8	88,4	2,1	0,0	0,0	–	0,1	2,2	
12060192	Rüdnitz.....	1 392	86,2	48,9	37,1	–	–	–	0,0	0,2	
12060198	Schorfheide.....	23 818	89,3	23,9	48,3	15,6	0,0	0,0	0,2	1,3	
12060250	Sydower Fließ.....	3 239	94,4	65,9	27,3	0,1	–	–	0,1	1,0	
12060269	Wandlitz.....	16 283	82,2	31,7	49,3	0,3	–	0,0	0,0	0,9	
12060280	Werneuchen.....	11 702	85,2	63,1	20,4	0,2	0,1	–	0,0	1,3	
12060296	Ziethen.....	2 436	92,4	79,9	7,8	0,5	–	–	0,0	4,2	
12061000	Dahme-Spreewald	227 449	85,4	38,1	45,1	0,5	0,1	0,0	0,0	1,5	
12061005	Alt Zauche-Wußwerk.....	3 331	93,2	46,9	43,0	1,2	0,0	–	–	2,2	
12061017	Bersteland.....	2 952	91,1	61,4	29,6	0,0	–	–	–	0,2	
12061020	Bestensee.....	3 805	67,6	25,4	40,2	0,5	–	0,1	0,4	1,1	
12061061	Byhleguhre-Byhlen.....	3 580	88,4	35,7	52,1	0,1	–	–	0,0	0,4	
12061097	Drahnsdorf.....	2 693	92,6	57,3	35,0	0,0	–	–	–	0,3	
12061112	Eichwalde.....	279	2,9	1,0	1,8	0,1	–	–	–	–	
12061164	Golßen.....	6 368	89,1	61,6	27,1	0,1	–	–	0,0	0,3	
12061192	Groß Köris.....	6 902	85,3	11,5	71,9	0,7	–	–	0,1	1,0	
12061216	Halbe.....	7 802	91,5	16,5	72,5	0,6	0,3	0,1	0,0	1,4	
12061217	Heidensee.....	13 567	81,4	27,1	53,0	0,5	–	–	0,1	0,7	
12061219	Heideblick.....	16 657	92,1	46,9	43,8	0,4	–	–	0,0	1,0	
12061224	Jamlitz.....	4 343	92,7	17,2	74,3	0,6	–	–	0,2	0,5	
12061244	Kasel-Golzig.....	3 435	93,0	54,0	38,7	–	–	–	–	0,3	
12061260	Königs Wusterhausen.....	9 604	64,2	17,1	43,7	1,2	0,0	–	0,1	2,2	
12061265	Krausnick-Groß Wasserburg.....	5 479	94,7	16,8	75,8	0,3	0,4	–	–	1,5	
12061308	Lieberose.....	7 303	94,1	27,6	58,4	0,5	0,6	–	0,0	7,0	
12061316	Lübben (Spreewald).....	12 085	87,2	49,3	35,2	0,2	0,2	–	0,0	2,3	
12061320	Luckau.....	20 744	81,1	57,6	20,1	0,8	–	0,0	0,0	2,5	

14 Anteile der Fläche für Vegetation in Brandenburg am 31.12.2022 nach Nutzungsart und regionaler Gliederung (4.2)

Schlüsselnummer	Kreisfreie Stadt Landkreis Gemeinde	Bodenfläche insgesamt	Darunter								
			Vegetation	davon							Unland, Vegetationslose Fläche
				Landwirtschaft	Wald	Gehölz	Heide	Moor	Sumpf		
				(30000)	(31000)	(32000)	(33000)	(34000)	(35000)	(36000)	
Hektar	Prozent										
12061328	Märkisch Buchholz.....	2 486	82,8	18,4	63,7	0,1	0,3	0,0	0,1	0,2	
12061329	Märkische Heide.....	21 155	90,6	46,3	43,6	0,1	0,0	–	0,0	0,6	
12061332	Mittenwalde.....	9 913	81,8	56,0	22,3	0,8	0,0	0,1	0,1	2,5	
12061344	Münchehofe.....	6 232	95,6	21,3	72,8	0,5	0,5	–	0,0	0,6	
12061352	Neu Zauche.....	3 904	91,6	50,2	39,6	0,1	–	–	–	1,8	
12061405	Rietzneuendorf-Staakow.....	2 811	92,1	29,6	61,4	0,2	–	–	–	0,8	
12061428	Schlepzig.....	3 065	89,0	37,2	49,4	1,1	0,0	–	0,0	1,1	
12061433	Schönefeld.....	8 162	64,1	47,6	12,4	1,8	0,0	0,0	0,1	2,2	
12061435	Schönwald.....	4 494	92,3	41,0	50,5	0,2	–	–	–	0,6	
12061444	Schulzendorf.....	910	46,9	35,3	10,8	0,7	–	0,0	0,0	–	
12061448	Schwerin.....	671	63,0	12,7	49,7	0,3	–	–	0,1	0,2	
12061450	Schwielochsee.....	13 141	85,4	23,3	59,7	0,1	–	0,2	0,1	2,0	
12061470	Spreewaldheide.....	3 616	94,0	33,3	58,9	0,4	–	–	0,2	1,1	
12061471	Steinreich.....	4 196	95,3	36,3	58,4	0,5	–	–	–	0,1	
12061476	Straupitz.....	2 171	89,5	68,2	19,7	0,0	–	–	–	1,6	
12061492	Teupitz.....	4 815	82,6	11,1	69,9	0,3	–	–	0,1	1,2	
12061510	Unterspreewald.....	2 602	90,6	62,1	28,0	0,1	0,0	–	0,0	0,4	
12061540	Wildau.....	911	41,2	26,9	13,2	0,8	–	–	0,1	0,1	
12061572	Zeuthen.....	1 268	44,8	10,0	33,4	0,5	0,0	–	0,4	0,4	
12062000	Elbe-Elster	189 918	88,4	50,6	36,1	0,5	0,0	0,0	0,0	1,2	
12062024	Bad Liebenwerda.....	13 888	86,7	56,3	29,5	0,4	0,0	–	0,0	0,4	
12062088	Crinitz.....	2 195	88,4	22,9	63,1	0,0	–	–	–	2,4	
12062092	Doberlug-Kirchhain.....	15 036	89,9	44,5	45,1	0,1	0,1	–	–	0,2	
12062124	Elsterwerda.....	4 058	78,2	52,8	24,5	0,5	–	–	0,0	0,4	
12062128	Falkenberg/Elster.....	8 216	87,2	53,9	32,5	0,4	–	–	0,0	0,4	
12062134	Fichtwald.....	3 176	92,8	44,2	47,9	0,4	–	–	0,0	0,3	
12062140	Finstervalde.....	7 752	78,7	26,1	33,7	4,6	0,1	–	–	14,2	
12062177	Gorden-Staupitz.....	2 851	91,9	41,7	50,1	0,0	–	–	–	0,2	
12062196	Gröden.....	2 214	87,2	70,1	15,6	0,5	–	–	–	1,0	
12062208	Großthiemig.....	2 010	88,7	83,5	3,6	0,8	–	–	–	0,7	
12062219	Heideland.....	3 174	94,3	41,0	52,4	0,0	0,3	–	0,0	0,5	
12062224	Herzberg (Elster).....	14 901	89,8	57,4	30,7	0,3	–	–	0,0	1,4	
12062232	Hirschfeld.....	2 046	88,9	81,2	6,4	0,4	–	–	–	0,9	
12062237	Hohenbucko.....	4 304	95,2	22,7	71,9	0,1	0,4	–	–	0,0	
12062240	Hohenleipisch.....	3 506	87,8	28,0	57,4	0,1	–	0,9	–	1,4	
12062282	Kremitzau.....	2 359	91,2	66,4	24,5	0,2	–	–	–	0,0	
12062289	Lebusa.....	3 379	93,0	28,8	63,3	0,3	–	–	–	0,5	
12062293	Lichterfeld-Schacksdorf.....	4 026	68,6	23,8	41,8	0,0	–	–	–	2,9	
12062333	Massen-Niederlausitz.....	7 608	91,5	29,7	61,6	0,1	–	0,0	0,0	0,1	
12062336	Merzdorf.....	1 278	91,8	51,0	40,5	0,0	–	–	–	0,2	
12062341	Mühlberg/Elbe.....	8 920	82,3	64,2	16,3	1,1	–	–	–	0,7	
12062372	Plessa.....	5 274	87,4	57,6	28,8	0,1	–	–	–	0,9	
12062410	Röderland.....	4 620	84,0	71,9	11,3	0,4	0,0	–	0,0	0,4	
12062417	Rückersdorf.....	2 471	87,1	51,5	35,2	0,0	–	–	0,1	0,3	
12062425	Sallgast.....	4 223	87,7	47,7	37,7	1,4	0,1	–	–	0,7	
12062440	Schilda.....	869	92,6	46,3	45,9	0,0	–	–	–	0,4	
12062445	Schlieben.....	7 865	93,2	53,3	39,5	0,2	0,0	–	–	0,2	
12062453	Schönborn.....	3 883	88,5	45,7	41,9	0,1	–	–	0,0	0,8	
12062461	Schönewalde.....	15 616	91,6	55,3	35,5	0,3	0,0	–	0,0	0,5	
12062464	Schraden.....	1 649	91,5	72,0	19,3	0,1	–	–	–	0,1	

14 Anteile der Fläche für Vegetation in Brandenburg am 31.12.2022 nach Nutzungsart und regionaler Gliederung (4.2)

Schlüsselnummer	Kreisfreie Stadt Landkreis Gemeinde	Bodenfläche insgesamt	Darunter								
			Vegetation	davon							Unland, Vegetationslose Fläche
				Landwirtschaft	Wald	Gehölz	Heide	Moor	Sumpf		
				(30000)	(31000)	(32000)	(33000)	(34000)	(35000)	(36000)	
Hektar	Prozent										
12062469	Sonnetal	11 929	91,8	54,5	36,5	0,1	–	–	0,0	0,6	
12062492	Tröbitz	1 059	79,1	11,9	66,4	0,5	0,3	–	–	0,0	
12062500	Uebigau-Wahrenbrück	13 561	89,8	63,3	25,6	0,4	–	0,0	0,2	0,3	
12063000	Havelland	172 731	86,0	56,2	25,6	0,7	2,4	0,0	0,1	1,0	
12063036	Brieselang	4 426	73,2	49,0	22,7	0,9	0,2	–	–	0,3	
12063056	Dallgow-Döberitz	6 654	87,3	22,6	11,0	1,9	51,3	–	–	0,7	
12063080	Falkensee	4 334	48,3	22,0	23,5	1,4	–	–	–	1,4	
12063088	Friesack	8 403	92,4	59,7	32,0	0,5	–	–	0,0	0,1	
12063094	Gollern	3 051	91,8	61,6	29,8	0,2	–	–	–	0,3	
12063112	Großdöbberschau	2 015	89,9	87,2	1,4	0,6	–	–	–	0,7	
12063134	Havelaue	7 481	84,4	73,9	7,9	0,5	–	–	0,1	2,0	
12063142	Wiesenaue	4 693	92,2	74,4	17,3	0,4	–	–	–	0,2	
12063148	Ketzin/Havel	9 364	76,7	67,9	2,1	2,5	–	–	0,5	3,8	
12063161	Kleßen-Görne	4 218	92,6	57,5	34,5	0,2	–	–	0,1	0,3	
12063165	Kotzen	4 287	92,0	63,4	28,2	0,1	–	–	–	0,2	
12063186	Märkisch Luch	7 153	92,3	61,3	29,7	0,4	–	–	0,0	1,0	
12063189	Milower Land	16 133	90,2	49,9	37,9	0,4	0,8	–	0,0	1,1	
12063202	Mühlenberge	3 962	92,7	66,7	25,0	0,2	–	–	0,5	0,3	
12063208	Nauen	26 814	89,1	69,1	18,4	0,6	–	0,0	0,4	0,5	
12063212	Nennhausen	8 969	92,0	63,0	27,9	0,3	–	–	0,0	0,8	
12063228	Paulinenaue	3 159	89,1	73,0	15,1	0,4	–	–	0,3	0,2	
12063240	Pessin	2 040	92,3	73,0	18,0	0,1	–	–	0,5	0,6	
12063244	Premnitz	4 627	78,6	23,8	51,7	0,8	0,1	–	0,2	2,0	
12063252	Rathenow	11 310	79,4	33,7	39,9	0,5	3,3	0,0	0,0	2,0	
12063256	Retzow	1 484	93,5	78,3	14,5	0,3	–	–	0,2	0,3	
12063260	Rhinow	3 166	89,7	63,2	23,6	0,2	–	–	0,0	2,7	
12063273	Schönwalde-Glien	9 735	86,3	44,5	40,8	0,6	–	–	0,0	0,4	
12063274	Seeblick	4 841	82,8	61,8	19,1	0,3	–	–	–	1,6	
12063293	Stechow-Ferchesar	5 122	90,3	31,2	58,3	0,2	–	–	–	0,6	
12063357	Wustermark	5 288	71,7	60,4	4,5	1,6	4,2	–	–	1,0	
12064000	Märkisch-Oderland	215 865	85,9	60,4	23,3	1,3	0,0	0,0	0,4	0,4	
12064009	Alt Tucheband	3 068	90,9	87,5	1,9	0,9	–	–	0,1	0,4	
12064029	Altlandsberg	10 660	87,4	52,2	34,0	0,8	–	–	0,4	0,1	
12064044	Bad Freienwalde (Oder)	13 111	84,5	40,4	40,5	2,1	0,4	–	0,4	0,8	
12064053	Beiersdorf-Freudenberg	2 535	94,4	67,1	27,0	0,3	–	–	0,0	0,0	
12064057	Bleyen-Genschmar	2 968	86,6	79,8	0,2	3,6	–	–	0,3	2,7	
12064061	Bliesdorf	3 497	90,2	74,0	14,4	1,6	–	–	–	0,2	
12064084	Buckow (Märkische Schweiz)	1 442	72,0	22,9	48,2	0,7	–	–	0,1	0,2	
12064125	Falkenberg	5 960	91,6	53,9	35,9	0,6	–	–	0,1	1,0	
12064128	Falkenhagen (Mark)	2 723	84,9	56,3	27,4	0,5	–	–	0,4	0,2	
12064130	Fichtenhöhe	2 291	93,9	90,6	1,7	0,5	–	–	0,1	1,0	
12064136	Fredersdorf-Vogelsdorf	1 642	39,7	26,7	9,3	2,6	–	–	0,7	0,3	
12064153	Garzau-Garzin	2 610	91,5	59,3	28,3	2,9	–	–	0,6	0,3	
12064172	Golzow	1 729	88,5	87,3	0,4	0,6	–	–	–	0,1	
12064190	Gusow-Platkow	3 805	88,4	65,6	20,0	1,6	–	0,1	0,2	1,0	
12064205	Heckelberg-Brunow	3 577	94,4	63,0	30,9	0,5	–	–	–	0,1	
12064222	Höhenland	5 395	94,4	42,7	51,3	0,4	–	–	–	0,0	
12064227	Hoppegarten	3 198	58,2	39,7	16,1	2,0	–	–	0,1	0,3	
12064266	Küstriner Vorland	4 652	84,2	75,3	2,5	5,5	–	–	0,8	0,1	



14 Anteile der Fläche für Vegetation in Brandenburg am 31.12.2022 nach Nutzungsart und regionaler Gliederung (4.2)

Schlüsselnummer	Kreisfreie Stadt Landkreis Gemeinde	Bodenfläche insgesamt	Darunter								
			Vegetation	davon							Unland, Vegetationslose Fläche
				Landwirtschaft	Wald	Gehölz	Heide	Moor	Sumpf		
				(30000)	(31000)	(32000)	(33000)	(34000)	(35000)	(36000)	
Hektar	Prozent										
12064268	Lebus.....	5 442	86,9	78,1	5,0	1,9	–	–	0,8	1,1	
12064274	Letschin.....	14 221	88,9	86,8	0,4	1,2	–	0,0	0,3	0,2	
12064288	Lietzen.....	2 926	89,2	56,5	31,0	1,4	–	–	0,2	0,2	
12064290	Lindendorf.....	4 014	91,4	88,0	2,2	1,2	–	–	0,0	0,1	
12064303	Märkische Höhe.....	3 426	92,7	62,3	27,9	0,9	–	–	1,7	0,0	
12064317	Müncheberg.....	15 229	88,2	49,4	34,6	1,2	–	–	1,9	1,0	
12064336	Neuenhagen bei Berlin.....	1 961	39,2	30,1	7,7	1,4	–	–	–	0,1	
12064340	Neuhardenberg.....	7 813	83,2	51,2	30,6	0,6	–	–	0,3	0,4	
12064349	Neulewin.....	4 100	90,4	86,0	1,3	0,8	–	–	1,7	0,4	
12064365	Neutrebbin.....	3 676	87,4	85,4	1,2	0,6	–	–	0,1	0,1	
12064370	Oberbarnim.....	5 272	92,3	63,5	27,5	0,7	–	–	0,2	0,3	
12064371	Oderaue.....	6 591	89,6	87,3	0,3	0,2	–	–	0,3	1,5	
12064380	Petershagen/Eggersdorf.....	1 763	43,9	17,6	25,0	1,1	–	–	0,2	0,0	
12064388	Podelzig.....	2 523	91,5	81,9	7,8	1,8	–	–	–	0,0	
12064393	Prötzel.....	8 609	94,2	29,7	63,9	0,3	–	–	0,1	0,2	
12064408	Rehfelde.....	4 651	85,6	70,8	13,6	0,9	–	–	0,3	0,0	
12064417	Reichenow-Möglin.....	2 282	91,6	81,9	8,9	0,4	–	–	0,3	0,1	
12064420	Reitwein.....	2 390	89,4	75,6	10,9	2,7	–	–	0,0	0,2	
12064428	Rüdersdorf bei Berlin.....	7 039	67,1	30,9	33,3	2,6	–	–	0,2	0,2	
12064448	Seelow.....	4 273	82,4	79,9	0,8	1,4	–	–	–	0,2	
12064472	Strausberg.....	6 795	72,2	27,6	42,4	1,8	–	–	0,3	0,2	
12064480	Treplin.....	1 135	92,0	47,0	43,0	0,7	–	–	–	1,4	
12064482	Vierlinden.....	6 974	91,0	65,1	24,9	0,9	–	–	0,0	0,1	
12064484	Waldsiedersdorf.....	1 557	79,8	9,1	69,6	0,3	–	–	0,9	0,0	
12064512	Wriezen.....	9 514	87,8	67,1	18,4	1,4	–	0,0	0,3	0,5	
12064538	Zechin.....	2 785	92,1	89,6	0,7	1,2	–	–	0,2	0,3	
12064539	Zeschdorf.....	4 044	89,5	61,5	26,8	0,4	–	–	0,5	0,2	
12065000	Oberhavel	180 819	85,7	41,7	40,5	1,2	0,1	0,0	0,3	1,8	
12065036	Birkenwerder.....	1 812	71,0	4,4	62,0	2,4	–	–	0,8	1,5	
12065084	Fürstenberg/Havel.....	21 385	87,5	19,4	62,4	0,4	0,3	0,2	0,4	4,4	
12065096	Glienicke/Nordbahn.....	461	18,9	3,7	4,7	3,6	–	–	–	6,9	
12065100	Gransee.....	12 168	88,4	55,4	30,2	0,6	0,1	0,1	0,1	1,9	
12065117	Großwoltersdorf.....	5 266	94,0	41,5	49,1	0,4	0,0	–	0,0	2,9	
12065136	Hennigsdorf.....	3 148	61,0	13,2	45,6	0,3	–	–	0,1	1,8	
12065144	Hohen Neuendorf.....	4 856	68,6	17,4	47,7	2,5	–	–	0,3	0,8	
12065165	Kremmen.....	20 954	92,1	50,0	37,2	1,6	0,1	–	0,6	2,6	
12065180	Leegebruch.....	645	58,8	55,7	0,4	0,2	–	–	–	2,5	
12065193	Liebenwalde.....	14 214	90,6	55,2	32,1	1,9	0,0	–	0,2	1,1	
12065198	Löwenberger Land.....	24 543	91,2	55,4	33,8	1,2	0,1	–	0,3	0,4	
12065225	Mühlenbecker Land.....	5 265	74,6	32,4	36,5	0,5	0,0	0,0	0,6	4,6	
12065251	Oberkrämer.....	10 362	84,4	48,6	33,3	0,5	0,0	0,0	0,2	1,7	
12065256	Oranienburg.....	16 369	75,5	26,0	44,0	3,1	0,3	0,0	0,1	2,0	
12065276	Schönermark.....	1 191	92,4	73,0	17,1	1,0	–	0,1	0,0	1,1	
12065301	Sonnenberg.....	5 057	92,0	77,4	13,2	0,6	–	–	0,1	0,6	
12065310	Stechlin.....	8 473	85,0	15,3	68,5	0,2	0,0	–	0,4	0,6	
12065332	Velten.....	2 342	58,1	23,7	28,9	5,3	–	–	0,1	0,1	
12065356	Zehdenick.....	22 306	87,6	49,6	36,1	0,9	0,1	0,0	0,3	0,7	

14 Anteile der Fläche für Vegetation in Brandenburg am 31.12.2022 nach Nutzungsart und regionaler Gliederung (4.2)

Schlüsselnummer	Kreisfreie Stadt Landkreis Gemeinde	Bodenfläche insgesamt	Darunter								
			Vegetation	davon							Unland, Vegetationslose Fläche
				Landwirtschaft	Wald	Gehölz	Heide	Moor	Sumpf		
				(30000)	(31000)	(32000)	(33000)	(34000)	(35000)	(36000)	
Hektar	Prozent										
12066000	Oberspreewald-Lausitz	122 348	79,2	33,4	38,9	3,2	0,0	0,0	0,2	3,5	
12066008	Altdöbern.....	6 154	77,7	16,1	49,8	8,2	0,2	0,0	0,0	3,4	
12066041	Bronkow.....	3 854	92,2	46,7	45,0	0,3	–	–	0,0	0,2	
12066052	Calau.....	16 349	87,5	37,1	45,6	1,1	–	0,0	0,0	3,7	
12066064	Frauendorf.....	2 083	92,2	25,7	64,7	1,2	0,3	–	0,3	–	
12066104	Großkmehlen.....	1 388	86,6	70,9	14,6	1,0	–	–	–	0,1	
12066112	Großräschen.....	8 186	78,8	35,4	39,2	2,4	0,1	–	0,0	1,7	
12066116	Grünewald.....	1 345	93,6	41,8	51,4	0,0	–	–	–	0,3	
12066120	Guteborn.....	1 669	89,7	18,5	68,6	0,2	–	–	0,7	1,7	
12066124	Hermisdorf.....	3 303	91,4	24,3	65,9	0,7	0,0	–	–	0,5	
12066132	Hohenbocka.....	1 560	80,6	20,7	58,9	0,3	–	–	0,5	0,2	
12066168	Kroppen.....	1 525	86,0	31,9	52,6	1,2	–	–	–	0,3	
12066176	Lauchhammer.....	8 930	73,5	21,5	38,4	7,5	–	0,1	1,1	5,0	
12066188	Lindenau.....	1 117	86,0	57,3	27,9	0,3	–	–	–	0,5	
12066196	Lübbenau/Spreewald.....	13 951	79,5	46,5	22,6	3,0	–	0,0	0,0	7,3	
12066202	Luckaitztal.....	4 191	88,8	37,2	50,8	0,4	–	–	–	0,4	
12066226	Neu-Seeland.....	3 799	84,9	39,8	38,1	1,3	–	–	–	5,8	
12066228	Neupetershain.....	1 880	89,0	31,5	36,4	5,2	–	–	–	15,8	
12066240	Ortrand.....	736	73,9	45,8	25,2	2,6	–	–	–	0,3	
12066272	Ruhland.....	3 722	86,4	23,6	61,8	0,5	–	–	0,3	0,2	
12066285	Schipkau.....	6 894	63,0	19,0	34,5	3,2	–	–	–	6,3	
12066292	Schwarzbach.....	1 584	91,3	53,0	37,5	0,7	–	–	0,1	0,0	
12066296	Schwarzheide.....	3 344	69,2	15,9	43,7	7,1	–	–	0,9	1,8	
12066304	Senftenberg.....	12 756	57,8	15,7	29,9	7,4	–	–	0,3	4,6	
12066316	Tettau.....	884	89,7	58,6	30,5	0,0	–	–	–	0,6	
12066320	Vetschau/Spreewald.....	11 142	81,3	53,5	24,7	2,0	–	–	0,1	1,1	
12067000	Oder-Spree	225 676	86,2	36,1	47,8	1,1	0,1	0,0	0,1	1,0	
12067024	Bad Saarow.....	5 036	57,8	18,0	38,2	0,7	–	0,0	0,3	0,5	
12067036	Beeskow.....	7 790	83,2	55,3	25,7	1,0	–	0,0	0,0	1,2	
12067040	Berkenbrück.....	1 785	82,4	13,1	67,8	1,1	–	–	–	0,3	
12067072	Briesen (Mark).....	11 167	91,7	34,8	54,6	1,1	–	0,0	0,0	1,2	
12067076	Brieskow-Finkenheerd.....	1 361	73,8	23,4	36,7	7,8	–	–	0,1	5,9	
12067112	Diensdorf-Radlow.....	935	90,6	38,5	51,2	0,8	–	–	–	0,1	
12067120	Eisenhüttenstadt.....	6 348	53,9	24,1	23,3	3,4	0,1	–	0,1	3,0	
12067124	Erkner.....	1 653	59,5	15,4	43,5	0,2	–	–	0,0	0,4	
12067137	Friedland.....	17 414	91,3	45,1	45,3	0,4	–	–	0,0	0,5	
12067144	Fürstenwalde/Spree.....	7 068	69,8	27,9	37,3	4,1	–	–	–	0,6	
12067173	Gosen-Neu Zittau.....	1 526	77,6	22,5	52,1	0,3	–	–	–	2,7	
12067180	Groß Lindow.....	1 539	81,8	10,2	70,2	0,8	–	–	–	0,6	
12067201	Grünheide (Mark).....	12 690	85,5	8,1	73,5	1,1	0,0	–	0,3	2,5	
12067205	Grunow-Dammendorf.....	4 513	95,0	16,8	77,4	0,5	–	–	0,1	0,3	
12067237	Jacobsdorf.....	5 058	91,0	69,5	20,5	0,7	–	–	0,0	0,2	
12067288	Langewahl.....	1 344	90,2	13,4	73,4	3,2	–	–	–	0,1	
12067292	Lawitz.....	607	84,4	39,6	40,4	4,5	–	–	–	0,0	
12067324	Mixdorf.....	1 322	91,5	35,1	52,0	0,0	–	0,1	–	4,3	
12067336	Müllrose.....	6 923	88,7	13,4	73,3	0,7	0,1	–	0,0	1,2	
12067338	Neiße münde.....	4 228	89,6	68,1	17,6	1,4	–	–	–	2,4	
12067357	Neuzelle.....	13 593	92,0	37,0	53,5	0,8	0,4	–	0,1	0,2	
12067397	Ragow-Merz.....	4 375	95,7	26,3	68,4	0,5	–	–	–	0,5	
12067408	Rauen.....	2 159	89,2	16,7	71,3	0,7	–	–	–	0,5	

14 Anteile der Fläche für Vegetation in Brandenburg am 31.12.2022 nach Nutzungsart und regionaler Gliederung (4.2)

Schlüsselnummer	Kreisfreie Stadt Landkreis Gemeinde	Bodenfläche insgesamt	Darunter								
			Vegetation	davon							Unland, Vegetationslose Fläche
				Landwirtschaft	Wald	Gehölz	Heide	Moor	Sumpf		
				(30000)	(31000)	(32000)	(33000)	(34000)	(35000)	(36000)	
Hektar	Prozent										
12067413	Reichenwalde.....	2 631	87,7	33,2	53,6	0,7	–	–	–	0,2	
12067426	Rietz-Neuendorf.....	18 481	92,8	48,0	43,7	0,6	–	–	0,0	0,4	
12067438	Schlaubetal.....	5 256	91,0	26,2	63,2	1,4	–	–	–	0,3	
12067440	Schöneiche bei Berlin.....	1 673	56,8	44,2	10,1	2,4	–	–	–	0,0	
12067458	Siehdichum.....	7 362	91,7	10,9	79,7	0,6	–	–	–	0,4	
12067469	Spreenhagen.....	13 703	91,1	17,4	70,3	1,4	–	–	0,2	1,8	
12067473	Steinhöfel.....	16 046	92,3	70,0	20,7	0,9	–	–	0,0	0,6	
12067481	Storkow (Mark).....	18 072	80,9	26,3	52,5	1,0	0,0	–	0,1	1,1	
12067493	Tauche.....	12 160	87,5	59,0	26,0	0,8	0,0	–	0,5	1,2	
12067508	Vogelsang.....	586	82,5	53,7	26,7	2,0	–	–	–	0,2	
12067520	Wendisch Rietz.....	2 507	83,7	8,4	70,5	0,6	2,9	–	0,0	1,4	
12067528	Wiesenua.....	2 975	84,5	58,3	24,2	0,2	0,0	–	–	1,8	
12067544	Woltersdorf.....	912	42,3	0,7	38,5	1,5	0,5	–	0,0	1,1	
12067552	Ziltendorf.....	2 877	89,6	81,4	4,2	1,3	–	–	–	2,8	
12068000	Ostprignitz-Ruppin	252 646	90,0	53,5	32,1	0,8	3,0	–	0,0	0,5	
12068052	Breddin.....	4 498	93,9	62,7	30,7	0,4	0,0	–	–	0,0	
12068072	Dabergotz.....	1 266	89,7	87,6	0,8	0,7	–	–	–	0,6	
12068109	Dreetz.....	6 475	90,7	58,5	30,4	1,1	–	–	–	0,7	
12068117	Fehrbellin.....	27 045	89,7	81,6	5,8	1,1	–	–	–	1,1	
12068181	Heiligengrabe.....	20 763	92,2	62,8	28,4	0,7	–	–	0,0	0,2	
12068188	Herzberg (Mark).....	1 873	89,9	68,1	20,1	1,6	–	–	–	0,1	
12068264	Kyritz.....	15 738	87,1	60,3	25,8	0,4	–	–	0,2	0,4	
12068280	Lindow (Mark).....	6 547	82,0	44,1	34,9	2,2	–	–	0,0	0,7	
12068306	Märkisch Linden.....	4 420	91,9	80,8	10,2	0,8	–	–	–	0,2	
12068320	Neuruppin.....	30 520	86,0	36,7	46,3	1,3	1,4	–	0,0	0,3	
12068324	Neustadt (Dosse).....	7 587	89,1	67,4	19,8	1,2	–	–	0,1	0,6	
12068353	Rheinsberg.....	32 814	88,0	24,2	56,4	0,4	6,1	–	0,1	0,8	
12068372	Rüthnick.....	1 769	91,9	51,6	39,1	1,3	–	–	–	0,0	
12068409	Sieversdorf-Hohenofen.....	2 002	91,3	84,7	6,3	0,3	–	–	–	0,0	
12068413	Storbeck-Frankendorf.....	4 269	96,6	13,3	73,3	0,4	8,6	–	–	0,9	
12068417	Stüdenitz-Schönermark.....	2 439	93,3	82,9	9,9	0,4	–	–	0,1	0,0	
12068425	Temnitzquell.....	6 575	93,8	35,3	57,2	0,7	–	–	0,0	0,6	
12068426	Temnitztal.....	5 248	93,1	90,8	1,7	0,4	–	–	0,0	0,1	
12068437	Vielitzsee.....	2 218	86,2	51,0	31,0	4,0	–	–	–	0,3	
12068452	Walsleben.....	3 191	92,4	56,2	34,9	1,2	–	–	–	0,0	
12068468	Wittstock/Dosse.....	42 023	92,1	44,3	35,5	0,3	11,3	–	0,0	0,6	
12068477	Wusterhausen/Dosse.....	19 634	91,9	71,7	19,3	0,7	–	–	0,0	0,1	
12068501	Zernitz-Lohm.....	3 731	92,1	80,8	10,7	0,5	–	–	–	0,1	
12069000	Potsdam-Mittelmark	259 203	87,9	45,1	40,7	0,5	0,5	0,0	0,1	1,0	
12069017	Beelitz.....	18 130	89,6	40,6	48,3	0,1	0,0	–	0,3	0,3	
12069018	Beetzsee.....	2 128	81,2	57,6	19,8	2,6	–	–	–	1,2	
12069019	Beetzseeheide.....	3 760	91,6	64,7	24,8	0,7	–	–	0,1	1,4	
12069020	Bad Belzig.....	23 609	92,8	43,2	48,7	0,6	–	–	0,1	0,2	
12069028	Bensdorf.....	3 434	91,2	54,0	35,9	0,2	–	–	–	1,1	
12069052	Borkheide.....	676	61,0	1,0	59,8	0,1	–	–	–	0,2	
12069056	Borkwalde.....	489	61,7	–	61,4	0,0	–	–	–	0,3	
12069076	Brück.....	8 619	91,3	47,7	36,6	1,8	4,3	–	0,1	0,9	
12069089	Buckautal.....	3 932	94,3	53,2	29,2	0,0	–	–	0,0	12,0	
12069216	Golzow.....	4 024	92,3	62,4	29,4	0,2	–	–	–	0,4	

14 Anteile der Fläche für Vegetation in Brandenburg am 31.12.2022 nach Nutzungsart und regionaler Gliederung (4.2)

Schlüsselnummer	Kreisfreie Stadt Landkreis Gemeinde	Bodenfläche insgesamt	Darunter								
			Vegetation	davon							Unland, Vegetationslose Fläche
				Landwirtschaft	Wald	Gehölz	Heide	Moor	Sumpf		
				(30000)	(31000)	(32000)	(33000)	(34000)	(35000)	(36000)	
Hektar	Prozent										
12069224	Görzke.....	7 558	96,0	33,0	55,7	0,1	7,2	0,0	–	0,1	
12069232	Gräben.....	4 062	95,3	25,6	69,3	0,2	–	–	–	0,1	
12069249	Groß Kreutz (Havel).....	9 937	83,6	68,9	12,0	0,4	0,0	–	0,2	2,1	
12069270	Havelsee.....	8 197	84,6	41,5	40,9	0,4	–	–	0,1	1,7	
12069304	Kleinmachnow.....	1 191	32,5	3,9	27,4	0,0	–	–	0,0	1,2	
12069306	Kloster Lehnin.....	20 092	85,9	42,2	41,4	0,7	0,0	–	0,0	1,6	
12069345	Linthe.....	2 979	86,7	51,8	33,8	0,9	–	–	0,0	0,3	
12069397	Michendorf.....	6 869	81,2	33,6	46,0	0,7	0,0	–	0,0	0,9	
12069402	Mühlenfließ.....	5 872	93,5	60,1	32,6	0,5	–	–	–	0,3	
12069448	Niemegk.....	4 511	90,1	43,1	43,7	1,3	–	–	0,0	2,1	
12069454	Nuthetal.....	4 803	82,5	53,5	27,3	0,9	–	0,1	0,0	0,7	
12069460	Päwesin.....	2 365	87,5	49,2	36,1	0,2	–	–	0,0	1,9	
12069470	Planebruch.....	6 539	95,2	33,9	56,6	0,1	4,5	–	–	0,1	
12069474	Planetal.....	4 276	92,4	67,9	23,8	0,6	–	–	–	0,1	
12069485	Rabenstein/Fläming.....	7 918	94,8	43,9	49,1	0,4	–	–	1,2	0,3	
12069537	Rosenau.....	4 974	93,8	69,7	23,3	0,5	–	0,1	–	0,3	
12069541	Roskow.....	3 926	88,6	82,7	3,4	0,5	–	–	0,7	1,2	
12069590	Schwielowsee.....	5 829	68,1	9,8	57,5	0,1	0,0	0,0	0,2	0,4	
12069596	Seddiner See.....	2 398	71,1	11,7	58,8	0,0	–	0,0	–	0,6	
12069604	Stahnsdorf.....	4 947	72,2	42,9	24,6	0,2	–	0,2	0,0	4,3	
12069616	Teltow.....	2 160	52,2	41,6	7,2	0,4	–	–	0,0	2,9	
12069632	Treuenbrietzen.....	21 243	93,2	49,4	42,5	0,5	0,0	–	0,1	0,7	
12069648	Wenzlow.....	2 054	92,2	47,7	43,7	0,2	–	0,2	–	0,3	
12069656	Werder (Havel).....	11 712	69,7	51,6	16,6	0,6	–	0,0	0,2	0,7	
12069665	Wiesenburg/Mark.....	22 019	94,1	30,3	63,1	0,3	–	–	0,0	0,3	
12069680	Wollin.....	2 800	92,8	42,6	49,9	0,2	–	0,0	–	0,1	
12069688	Wusterwitz.....	2 378	81,7	45,9	35,1	0,0	–	–	–	0,7	
12069696	Ziesar.....	6 796	91,2	58,9	31,2	0,2	–	–	–	0,9	
12070000	Prignitz	213 858	90,5	66,5	22,8	0,6	0,0	0,0	0,0	0,5	
12070008	Bad Wilsnack.....	7 938	91,5	44,5	46,6	0,3	–	0,0	0,0	0,1	
12070028	Berge.....	2 661	91,3	78,1	12,4	0,7	–	–	–	–	
12070052	Breese.....	2 376	89,0	49,1	39,1	0,4	–	–	–	0,4	
12070060	Cumlosen.....	2 218	83,7	68,8	14,5	0,3	–	–	–	0,1	
12070096	Gerdshagen.....	2 299	89,2	80,7	7,4	0,6	–	–	–	0,5	
12070125	Groß Pankow (Prignitz).....	25 078	93,1	68,1	24,2	0,5	–	0,0	–	0,4	
12070145	Gülitz-Reetz.....	2 433	92,2	75,5	15,4	0,9	–	–	–	0,4	
12070149	Gumtow.....	21 315	93,4	73,2	19,1	0,8	–	0,0	0,1	0,1	
12070153	Halenbeck-Rohlsdorf.....	3 991	93,1	80,6	10,8	1,3	–	–	0,0	0,5	
12070173	Karstädt.....	25 353	91,6	71,4	19,8	0,4	0,0	0,0	–	0,0	
12070222	Kümmernitztal.....	2 038	91,0	86,8	3,3	0,5	–	–	–	0,4	
12070236	Lanz.....	6 035	92,3	44,4	46,8	0,4	–	–	0,2	0,5	
12070241	Legde/Quitze.....	4 182	90,1	54,6	34,4	0,9	–	–	–	0,1	
12070244	Lenzen (Elbe).....	9 620	88,3	53,2	32,8	0,6	–	0,4	0,3	1,1	
12070246	Lenzerwische.....	4 207	83,1	81,5	0,5	0,1	–	0,0	0,1	0,8	
12070266	Marienfließ.....	7 770	92,9	50,8	36,8	0,8	–	–	–	4,5	
12070280	Meyenburg.....	5 071	91,8	73,8	16,5	0,7	–	–	0,0	0,8	
12070296	Perleberg.....	13 869	87,4	53,1	33,1	0,8	0,0	–	–	0,4	
12070300	Pirow.....	3 781	94,6	83,3	11,0	0,3	–	–	0,0	0,1	
12070302	Plattenburg.....	20 201	92,6	61,9	30,2	0,3	0,0	–	–	0,2	
12070316	Pritzwalk.....	16 732	88,4	78,0	9,1	0,8	–	–	0,0	0,5	

14 Anteile der Fläche für Vegetation in Brandenburg am 31.12.2022 nach Nutzungsart und regionaler Gliederung (4.2)

Schlüsselnummer	Kreisfreie Stadt Landkreis Gemeinde	Bodenfläche insgesamt	Darunter								
			Vegetation	davon							Unland, Vegetationslose Fläche
				Landwirtschaft	Wald	Gehölz	Heide	Moor	Sumpf		
				(30000)	(31000)	(32000)	(33000)	(34000)	(35000)	(36000)	
Hektar	Prozent										
12070325	Putlitz.....	11 968	92,8	73,5	18,2	0,8	-	-	0,0	0,2	
12070348	Rühstädt.....	2 915	82,3	77,0	3,5	1,6	-	-	0,1	0,1	
12070393	Triglitz.....	3 182	92,3	83,3	8,4	0,3	-	-	-	0,2	
12070416	Weisen.....	1 563	85,9	49,5	35,0	1,1	-	-	-	0,2	
12070424	Wittenberge.....	5 063	66,4	53,4	9,6	1,0	-	-	0,1	2,3	
12071000	Spree-Neiße	165 699	83,9	34,9	43,4	2,2	1,0	0,1	0,1	2,3	
12071028	Briesen.....	913	87,2	48,7	37,3	1,1	-	-	-	0,1	
12071032	Burg (Spreewald).....	3 526	77,8	64,1	4,2	9,5	-	-	-	0,1	
12071041	Dissen-Striesow.....	1 998	88,4	69,2	18,4	0,6	-	-	-	0,2	
12071044	Döbern.....	1 579	75,4	19,8	53,3	2,2	-	-	0,0	0,0	
12071052	Drachhausen.....	3 840	94,6	24,9	57,7	0,2	11,6	0,1	0,0	0,1	
12071057	Drebkau.....	14 390	87,1	37,5	42,2	3,5	-	0,0	0,1	3,8	
12071060	Drehnow.....	1 097	91,2	71,8	19,3	0,2	-	-	-	0,1	
12071074	Felixsee.....	3 552	89,0	31,2	56,2	0,9	0,1	0,2	0,4	-	
12071076	Forst (Lausitz).....	11 069	82,0	46,4	28,3	2,0	0,0	-	-	5,3	
12071153	Groß Schacksdorf-Simmersdorf....	2 517	87,1	31,3	53,6	2,0	-	0,0	0,0	0,1	
12071160	Guben.....	4 399	70,1	44,7	23,8	1,6	-	0,0	0,0	0,0	
12071164	Guhrow.....	668	87,8	74,5	9,2	3,6	-	-	0,4	-	
12071176	Heinersbrück.....	2 398	91,1	48,6	10,0	1,1	-	-	-	31,3	
12071189	Jämlitz-Klein Döben.....	2 872	95,1	24,0	63,9	2,5	3,1	0,0	0,0	1,5	
12071193	Jänschwalde.....	8 237	78,6	23,0	38,0	3,7	-	0,2	0,0	13,6	
12071244	Kolkwitz.....	10 468	84,0	47,9	34,2	1,5	-	-	0,1	0,2	
12071294	Neiße-Malxetal.....	8 257	89,3	17,9	68,9	2,0	0,2	0,0	0,1	0,2	
12071301	Neuhausen/Spree.....	13 423	85,1	38,2	45,3	0,9	-	-	0,1	0,6	
12071304	Peitz.....	1 349	69,7	66,2	2,3	1,2	-	-	-	-	
12071337	Schenkendöbern.....	21 504	92,0	25,8	59,4	1,7	4,6	0,2	0,1	0,1	
12071341	Schmogrow-Fehrow.....	3 041	92,8	36,4	54,7	1,6	-	-	-	0,1	
12071372	Spremberg.....	20 232	77,3	29,4	44,3	2,1	0,0	0,5	0,1	0,9	
12071384	Tauer.....	4 222	94,8	19,7	72,9	1,3	0,3	0,1	-	0,5	
12071386	Teichland.....	3 517	53,7	28,4	22,0	2,4	0,0	-	0,1	0,8	
12071392	Tschernitz.....	1 326	79,6	31,3	43,4	4,7	-	0,0	-	0,1	
12071401	Turnow-Preilack.....	3 802	91,8	24,1	65,4	1,0	0,9	-	-	0,3	
12071408	Welzow.....	3 957	50,1	27,1	18,2	2,1	-	-	-	2,7	
12071412	Werben.....	2 501	90,1	77,2	11,8	1,0	-	-	-	0,1	
12071414	Wiesengrund.....	5 044	88,6	35,5	43,3	6,0	-	0,0	-	3,7	
12072000	Teltow-Fläming	210 422	88,1	45,4	37,7	3,7	0,3	0,0	0,2	0,9	
12072002	Am Mellensee.....	10 468	84,7	31,9	50,6	0,1	-	-	0,3	1,7	
12072014	Baruth/Mark.....	23 383	92,9	26,5	66,0	0,3	0,0	-	-	0,2	
12072017	Blankenfelde-Mahlow.....	5 517	64,3	42,9	19,8	1,2	0,0	-	0,4	0,1	
12072053	Dahme/Mark.....	16 257	94,1	50,9	42,8	0,2	-	-	0,0	0,2	
12072055	Dahmetal.....	4 156	94,8	53,6	41,0	0,1	-	-	-	0,0	
12072120	Großbeeren.....	5 189	78,3	62,1	12,2	3,1	-	0,0	0,3	0,6	
12072157	Ihlow.....	4 769	94,9	63,4	31,3	0,1	-	-	-	0,1	
12072169	Jüterbog.....	17 648	90,8	28,6	21,1	39,3	1,8	-	-	0,1	
12072232	Luckenwalde.....	4 661	72,6	38,7	29,3	0,7	-	-	0,0	3,9	
12072240	Ludwigsfelde.....	10 998	78,7	51,0	26,6	0,2	-	-	0,2	0,7	
12072297	Niedergörsdorf.....	20 577	92,7	69,6	21,5	0,5	0,2	0,0	-	1,0	
12072298	Niederer Fläming.....	18 613	94,5	68,5	25,8	0,1	-	-	0,1	0,1	
12072312	Nuthe-Urstromtal.....	34 130	94,1	33,4	59,4	0,3	0,0	-	0,2	0,7	

14 Anteile der Fläche für Vegetation in Brandenburg am 31.12.2022 nach Nutzungsart und regionaler Gliederung (4.2)

Schlüsselnummer	Kreisfreie Stadt Landkreis Gemeinde	Bodenfläche insgesamt	Darunter								
			Vegetation	davon							Unland, Vegetationslose Fläche
				Landwirtschaft	Wald	Gehölz	Heide	Moor	Sumpf		
				(30000)	(31000)	(32000)	(33000)	(34000)	(35000)	(36000)	
Hektar	Prozent										
12072340	Rangsdorf.....	3 379	63,5	50,9	9,3	0,3	0,0	0,2	1,6	1,3	
12072426	Trebbin.....	12 636	83,8	58,6	21,9	1,4	0,2	-	0,3	1,5	
12072477	Zossen.....	18 039	77,0	37,7	33,7	0,2	1,7	0,0	0,6	3,1	
12073000	Uckermark	307 702	88,5	62,4	23,7	0,8	0,0	0,0	0,2	1,3	
12073008	Angermünde.....	32 423	88,6	62,9	22,4	0,9	0,0	0,0	0,3	2,0	
12073069	Boitzenburger Land.....	21 738	88,3	48,5	35,8	0,4	0,0	0,0	0,1	3,4	
12073085	Brüssow.....	10 181	92,6	83,8	7,5	0,5	-	0,1	0,0	0,6	
12073093	Carmzow-Wallmow.....	3 206	92,6	89,1	2,5	0,2	-	-	0,1	0,7	
12073097	Casekow.....	9 426	93,8	74,9	17,4	0,3	-	-	0,0	1,3	
12073157	Flieth-Stegelitz.....	4 691	89,6	59,9	25,5	3,7	-	-	-	0,6	
12073189	Gartz (Oder).....	6 188	89,4	74,0	10,2	0,6	-	-	0,3	4,3	
12073201	Gerswalde.....	9 706	92,2	65,3	24,3	1,5	-	0,0	0,0	1,0	
12073216	Göritz.....	2 555	92,6	88,4	3,1	0,9	-	-	0,0	0,3	
12073225	Gramzow.....	6 620	91,5	85,8	3,8	0,7	-	0,0	0,1	1,1	
12073261	Grünow.....	3 492	91,1	86,3	-	2,7	-	-	0,7	1,3	
12073309	Hohenselchow-Groß Pinnow.....	4 150	92,9	76,5	14,6	0,0	-	-	-	1,7	
12073384	Lychen.....	11 198	85,6	23,8	59,9	0,5	0,6	-	0,5	0,3	
12073393	Mescherin.....	3 104	90,2	77,5	6,8	1,5	0,0	-	3,0	1,5	
12073396	Milmersdorf.....	6 356	88,1	32,1	54,9	0,9	-	-	0,0	0,1	
12073404	Mittenwalde.....	2 307	92,6	79,1	9,3	3,0	-	-	0,0	1,1	
12073429	Nordwestuckermark.....	25 432	90,3	71,4	17,2	0,4	-	0,0	0,1	1,1	
12073430	Oberuckersee.....	8 496	81,1	59,0	20,7	0,5	0,0	-	0,4	0,5	
12073440	Pinnow.....	1 294	75,8	64,0	8,3	2,4	-	-	1,0	0,1	
12073452	Prenzlau.....	14 297	79,0	74,7	2,2	1,0	-	-	0,2	0,9	
12073458	Randowtal.....	6 419	92,9	87,6	2,4	2,6	-	-	0,1	0,2	
12073490	Schenkenberg.....	3 016	92,0	89,8	0,6	0,4	-	-	0,2	1,0	
12073520	Schönfeld.....	2 926	90,8	87,0	1,1	1,2	-	-	0,2	1,3	
12073532	Schwedt/Oder.....	36 074	83,7	63,2	18,5	0,5	-	-	0,2	1,3	
12073565	Tantow.....	3 547	93,6	82,2	7,8	1,7	0,3	-	0,5	1,2	
12073569	Temmen-Ringenwalde.....	6 331	90,0	27,2	61,0	0,8	-	-	0,1	0,8	
12073572	Templin.....	37 959	88,1	30,3	55,5	1,0	0,1	-	0,3	0,8	
12073578	Uckerfelde.....	4 627	91,9	88,6	0,0	1,7	-	-	0,2	1,4	
12073579	Uckerland.....	16 722	93,0	87,0	5,2	0,3	-	-	0,1	0,5	
12073645	Zichow.....	3 222	93,3	86,9	4,5	0,2	0,2	-	0,0	1,6	
12000000	Land Brandenburg	2 965 438	86,3	48,0	34,9	1,3	0,5	0,0	0,1	1,3	

15 Fläche für Vegetation 2021 und 2022 in den Kreisen Brandenburgs nach Nutzungsart (4.3)

Schlüsselnummer	Kreisfreie Stadt Landkreis	Jahr ¹	Bodenfläche insgesamt	Darunter								
				Vegetation	davon							Unland, Vegetationslose Fläche
					Landwirtschaft	Wald	Gehölz	Heide	Moor	Sumpf		
					(30000)	(31000)	(32000)	(33000)	(34000)	(35000)	(36000)	
Hektar												
12051000	Brandenburg an der Havel.....	2021	22 972	13 964	6 487	6 408	264	–	211	168	425	
		2022	22 972	14 200	6 138	6 511	349	–	374	159	669	
		Prozent	0,0	1,7	–5,4	1,6	32,3	–	76,9	–5,1	57,2	
12052000	Cottbus.....	2021	16 562	9 839	4 892	3 454	156	–	–	1	1 336	
		2022	16 562	10 638	4 660	3 420	471	–	–	1	2 087	
		Prozent	–0,0	8,1	–4,7	–1,0	201,8	–	–	–	56,2	
12053000	Frankfurt (Oder).....	2021	14 785	10 740	6 529	3 647	472	–	1	18	73	
		2022	14 785	10 806	6 468	3 663	551	–	1	20	103	
		Prozent	0,0	0,6	–0,9	0,4	16,8	–	–	12,4	41,6	
12054000	Potsdam.....	2021	18 824	10 906	5 569	4 733	120	224	–	38	221	
		2022	18 824	10 778	5 493	4 651	146	224	2	38	223	
		Prozent	0,0	–1,2	–1,3	–1,7	21,5	–	100,0	0,6	0,6	
12060000	Barnim.....	2021	147 958	124 249	53 013	64 000	4 367	37	6	320	2 508	
		2022	147 959	124 089	52 781	64 021	4 432	36	6	321	2 492	
		Prozent	0,0	–0,1	–0,4	0,0	1,5	–1,9	–0,0	0,3	–0,6	
12061000	Dahme-Spreewald	2021	227 450	194 120	87 399	102 788	921	41	55	105	2 811	
		2022	227 449	194 178	86 745	102 628	1 099	152	42	109	3 403	
		Prozent	–0,0	0,0	–0,7	–0,2	19,3	267,3	–23,1	4,2	21,1	
12062000	Elbe-Elster	2021	189 920	167 991	96 662	68 206	849	26	2	37	2 209	
		2022	189 918	167 824	96 080	68 479	934	56	34	39	2 203	
		Prozent	–0,0	–0,1	–0,6	0,4	10,0	112,0	x	4,8	–0,3	
12063000	Havelland	2021	172 731	148 532	97 891	43 986	781	3 974	0	272	1 628	
		2022	172 731	148 538	97 052	44 150	1 163	4 150	0	228	1 795	
		Prozent	–0,0	0,0	–0,9	0,4	48,8	4,4	–	–16,1	10,3	
12064000	Märkisch-Oderland	2021	215 865	185 374	131 029	50 029	2 483	46	7	868	913	
		2022	215 865	185 375	130 421	50 282	2 764	46	5	910	947	
		Prozent	–0,0	0,0	–0,5	0,5	11,3	–	–26,6	4,9	3,7	
12065000	Oberhavel	2021	180 819	154 880	76 122	72 945	1 712	172	54	638	3 235	
		2022	180 819	154 886	75 389	73 189	2 249	184	53	526	3 296	
		Prozent	–0,0	0,0	–1,0	0,3	31,3	7,0	–1,4	–17,7	1,9	
12066000	Oberspreewald-Lausitz .	2021	122 348	94 232	41 691	46 114	1 071	8	3	122	5 223	
		2022	122 348	96 876	40 857	47 643	3 893	23	13	219	4 230	
		Prozent	–0,0	2,8	–2,0	3,3	263,6	186,5	290,6	79,5	–19,0	
12067000	Oder-Spree	2021	225 675	194 431	81 806	107 714	2 407	109	5	182	2 207	
		2022	225 676	194 429	81 483	107 786	2 499	143	4	181	2 333	
		Prozent	0,0	–0,0	–0,4	0,1	3,8	31,0	–21,4	–0,8	5,7	
12068000	Ostprignitz-Ruppin	2021	252 650	227 675	135 828	81 151	1 830	7 567	–	85	1 215	
		2022	252 646	227 294	135 219	81 115	2 003	7 566	–	85	1 306	
		Prozent	–0,0	–0,2	–0,4	–0,0	9,5	–0,0	–	1,0	7,5	



15 Fläche für Vegetation 2021 und 2022 in den Kreisen Brandenburgs nach Nutzungsart (4.3)

Schlüsselnummer	Kreisfreie Stadt Landkreis	Jahr ¹	Bodenfläche insgesamt	Darunter								
				Vegetation	davon							Unland, Vegetationslose Fläche
					Landwirtschaft	Wald	Gehölz	Heide	Moor	Sumpf		
											(30000)	
Hektar												
12069000	Potsdam-Mittelmark	2021	259 202	227 918	118 117	105 207	1 162	1 090	4	274	2 063	
		2022	259 203	227 731	116 823	105 608	1 228	1 207	23	298	2 543	
		Prozent	0,0	-0,1	-1,1	0,4	5,7	10,7	x	8,7	23,3	
12070000	Prignitz	2021	213 854	193 542	143 131	48 393	1 093	7	36	70	812	
		2022	213 858	193 551	142 204	48 837	1 302	7	40	77	1 084	
		Prozent	0,0	0,0	-0,6	0,9	19,1	-4,3	13,1	10,8	33,5	
12071000	Spree-Neiße	2021	165 699	139 660	58 925	73 343	2 239	1 439	141	90	3 483	
		2022	165 699	139 072	57 893	71 874	3 670	1 597	174	121	3 744	
		Prozent	0,0	-0,4	-1,8	-2,0	63,9	11,0	23,3	34,1	7,5	
12072000	Teltow-Fläming	2021	210 420	185 465	95 525	79 254	7 772	703	7	365	1 839	
		2022	210 422	185 431	95 457	79 283	7 774	703	8	378	1 827	
		Prozent	0,0	-0,0	-0,1	0,0	0,0	0,0	17,9	3,7	-0,6	
12073000	Uckermark	2021	307 703	272 383	192 233	72 879	2 490	112	14	653	4 003	
		2022	307 702	272 435	192 160	72 959	2 567	112	18	686	3 933	
		Prozent	-0,0	0,0	-0,0	0,1	3,1	0,0	26,9	5,1	-1,7	
12000000	Land Brandenburg	2021	2 965 437	2 555 901	1 432 847	1 034 252	32 189	15 557	546	4 304	36 205	
		2022	2 965 438	2 558 131	1 423 323	1 036 096	39 094	16 207	798	4 396	38 218	
		Prozent	0,0	0,1	-0,7	0,2	21,5	4,2	46,1	2,1	5,6	

¹ Stichtag 31.12. des jeweiligen Jahres

**16 Gemeinden, Bevölkerung und Fläche für Vegetation in Brandenburg am 31.12.2022
nach Nutzungsart, siedlungsstrukturellen Kreistypen und Gemeindegrößenklassen (4.4)**

Lfd. Nr.	Siedlungsstrukturelle Kreistypen ----- Gemeindegrößenklassen	Gemein- den	Bevölke- rung ¹	Boden- fläche insge- samt	Darunter		
					Vegeta- tion	davon	
						Landwirt- schaft	Wald
					(30000)	(31000)	(32000)
					Hektar		
nach Kreistypen							
1	Kreisfreie Großstädte.....	1	183	18 824	10 778	5 493	4 651
2	Städtische Kreise.....	–	–	–	–	–	–
3	Ländliche Kreise mit Verdichtungsansätzen.....	110	864	822 817	701 162	333 753	330 716
4	Dünn besiedelte ländliche Kreise.....	302	1 491	2 123 796	1 846 191	1 084 077	700 729
nach Gemeindegrößenklassen							
5	unter 2 000 Einwohner	218	197	787 220	711 273	415 587	277 008
6	2 000 - 5 000 Einwohner	71	228	724 697	649 979	364 110	271 519
7	5 000 - 10 000 Einwohner	52	397	631 335	545 778	308 464	219 499
8	10 000 - 20 000 Einwohner	44	608	486 698	408 034	218 598	156 509
9	20 000 - 50 000 Einwohner	24	697	262 344	196 644	93 804	93 317
10	50 000 - 100 000 Einwohner	3	227	54 319	35 644	17 266	13 593
11	100 000 - 200 000 Einwohner	1	183	18 824	10 778	5 493	4 651
12	200 000 - 500 000 Einwohner	–	–	–	–	–	–
13	500 000 und mehr Einwohner	–	–	–	–	–	–

¹ Stichtag 31.12. des Vorjahres

Darunter					Lfd. Nr.
davon					
Gehölz	Heide	Moor	Sumpf	Unland, Vegetationslose Fläche	
(33000)	(34000)	(35000)	(36000)	(37000)	
Hektar					

nach Kreistypen

146	224	2	38	223	1
–	–	–	–	–	2
17 924	3 544	585	1 278	13 362	3
21 023	12 439	211	3 080	24 633	4

nach Gemeindegrößenklassen

6 034	2 043	112	939	9 550	5
6 005	1 668	87	748	5 843	6
5 841	2 262	61	1 203	8 449	7
15 758	8 833	38	883	7 415	8
3 939	1 177	123	405	3 879	9
1 371	–	375	180	2 859	10
146	224	2	38	223	11
–	–	–	–	–	12
–	–	–	–	–	13

17 Fläche für Gewässer in Brandenburg am 31.12.2022 nach Nutzungsart und regionaler Gliederung (5.1)

Schlüsselnummer	Kreisfreie Stadt Landkreis Gemeinde	Bodenfläche insgesamt	Darunter				
			Gewässer	davon			
				Fließgewässer	Hafenbecken	stehendes Gewässer	Meer
				(40000)	(41000)	(42000)	(43000)
Hektar							
12051000	Brandenburg an der Havel.....	22 972	3 750	712	6	3 031	–
12052000	Cottbus.....	16 562	811	219	–	593	–
12053000	Frankfurt (Oder).....	14 785	524	193	0	331	–
12054000	Potsdam.....	18 824	2 052	1 587	0	464	–
12060000	Barnim.....	147 959	7 108	1 158	3	5 947	–
12060005	Ahrensfelde.....	5 791	87	10	–	77	–
12060012	Althüttendorf.....	1 879	82	7	–	76	–
12060020	Bernau bei Berlin.....	10 419	72	17	–	55	–
12060024	Biesenthal.....	6 092	281	40	–	241	–
12060034	Breydin.....	3 532	17	10	–	7	–
12060036	Britz.....	1 550	13	6	–	7	–
12060045	Chorin.....	12 206	1 536	55	–	1 481	–
12060052	Eberswalde.....	9 362	317	135	1	181	–
12060068	Friedrichswalde.....	4 508	368	15	–	353	–
12060092	Hohenfinow.....	2 184	22	14	–	8	–
12060100	Joachimsthal.....	12 168	1 765	15	–	1 750	–
12060128	Liepe.....	1 085	98	80	–	18	–
12060149	Lunow-Stolzenhagen.....	3 391	269	212	0	57	–
12060154	Marienwerder.....	4 032	181	95	0	86	–
12060161	Melchow.....	1 659	19	8	–	11	–
12060172	Niederfinow.....	1 329	88	86	–	2	–
12060176	Oderberg.....	3 612	204	85	–	119	–
12060181	Panketal.....	2 586	17	15	–	1	–
12060185	Parsteinsee.....	1 706	32	3	–	29	–
12060192	Rüdnitz.....	1 392	10	5	–	4	–
12060198	Schorfheide.....	23 818	679	134	–	545	–
12060250	Sydower Fließ.....	3 239	5	4	–	1	–
12060269	Wandlitz.....	16 283	755	82	1	672	–
12060280	Werneuchen.....	11 702	161	20	–	141	–
12060296	Ziethen.....	2 436	30	7	–	23	–
12061000	Dahme-Spreewald	227 449	8 703	3 553	1	5 149	–
12061005	Alt Zauche-Wußwerk.....	3 331	86	81	–	5	–
12061017	Bersteland.....	2 952	28	27	–	1	–
12061020	Bestensee.....	3 805	524	9	–	515	–
12061061	Byhleguhre-Byhlen.....	3 580	201	40	–	161	–
12061097	Drahnsdorf.....	2 693	22	21	–	2	–
12061112	Eichwalde.....	279	5	5	–	–	–
12061164	Golßen.....	6 368	159	73	–	86	–
12061192	Groß Köris.....	6 902	489	123	0	366	–
12061216	Halbe.....	7 802	104	39	–	64	–
12061217	Heidesee.....	13 567	1 209	131	0	1 078	–
12061219	Heideblick.....	16 657	120	76	–	44	–
12061224	Jamlitz.....	4 343	124	47	–	77	–
12061244	Kasel-Golzig.....	3 435	23	21	–	1	–
12061260	Königs Wusterhausen.....	9 604	836	442	0	394	–
12061265	Krausnick-Groß Wasserburg.....	5 479	86	85	–	1	–
12061308	Lieberose.....	7 303	74	55	–	19	–
12061316	Lübben (Spreewald).....	12 085	338	219	0	119	–
12061320	Luckau.....	20 744	306	132	0	173	–
12061328	Märkisch Buchholz.....	2 486	267	36	–	231	–
12061329	Märkische Heide.....	21 155	694	204	–	489	–
12061332	Mittenwalde.....	9 913	340	130	–	209	–

17 Fläche für Gewässer in Brandenburg am 31.12.2022 nach Nutzungsart und regionaler Gliederung (5.1)

Schlüsselnummer	Kreisfreie Stadt Landkreis Gemeinde	Bodenfläche insgesamt	Darunter				
			Gewässer	davon			
				Fließgewässer	Hafenbecken	stehendes Gewässer	Meer
				(40000)	(41000)	(42000)	(43000)
Hektar							
12061344	Münchehofe.....	6 232	48	30	–	18	–
12061352	Neu Zauche.....	3 904	89	27	–	62	–
12061405	Rietzneuendorf-Staakow.....	2 811	22	21	–	1	–
12061428	Schlepzig.....	3 065	204	104	–	100	–
12061433	Schönefeld.....	8 162	55	36	–	19	–
12061435	Schönwald.....	4 494	25	24	–	1	–
12061444	Schulzendorf.....	910	11	11	–	0	–
12061448	Schwerin.....	671	127	79	0	48	–
12061450	Schwielochsee.....	13 141	1 295	978	–	317	–
12061470	Spreewaldheide.....	3 616	60	9	–	51	–
12061471	Steinreich.....	4 196	6	1	–	5	–
12061476	Straupitz.....	2 171	61	48	0	14	–
12061492	Teupitz.....	4 815	440	8	–	432	–
12061510	Unterspreewald.....	2 602	66	65	–	1	–
12061540	Wildau.....	911	26	24	–	2	–
12061572	Zeuthen.....	1 268	134	93	–	41	–
12062000	Elbe-Elster	189 918	3 393	2 010	5	1 378	–
12062024	Bad Liebenwerda.....	13 888	413	170	–	243	–
12062088	Crinitz.....	2 195	10	9	–	0	–
12062092	Doberlug-Kirchhain.....	15 036	182	118	–	64	–
12062124	Elsterwerda.....	4 058	68	66	–	2	–
12062128	Falkenberg/Elster.....	8 216	137	94	–	43	–
12062134	Fichtwald.....	3 176	28	24	–	4	–
12062140	Finsterwalde.....	7 752	237	18	–	218	–
12062177	Gorden-Staupitz.....	2 851	76	20	–	56	–
12062196	Gröden.....	2 214	57	50	–	7	–
12062208	Großthiemig.....	2 010	44	35	–	10	–
12062219	Heideland.....	3 174	45	19	–	25	–
12062224	Herzberg (Elster).....	14 901	261	241	–	20	–
12062232	Hirschfeld.....	2 046	58	57	–	1	–
12062237	Hohenbucko.....	4 304	11	10	–	1	–
12062240	Hohenleipisch.....	3 506	141	14	–	128	–
12062282	Kremitzau.....	2 359	32	31	–	1	–
12062289	Lebusa.....	3 379	53	16	–	38	–
12062293	Lichterfeld-Schacksdorf.....	4 026	8	8	–	0	–
12062333	Massen-Niederlausitz.....	7 608	39	33	–	7	–
12062336	Merzdorf.....	1 278	20	20	–	0	–
12062341	Mühlberg/Elbe.....	8 920	163	127	5	31	–
12062372	Plessa.....	5 274	181	99	–	82	–
12062410	Röderland.....	4 620	81	75	–	6	–
12062417	Rückersdorf.....	2 471	67	21	–	47	–
12062425	Sallgast.....	4 223	56	34	–	22	–
12062440	Schilda.....	869	6	6	–	–	–
12062445	Schlieben.....	7 865	74	68	–	6	–
12062453	Schönborn.....	3 883	129	49	–	81	–
12062461	Schönwalde.....	15 616	145	118	–	27	–
12062464	Schraden.....	1 649	26	26	–	–	–
12062469	Sonnenwalde.....	11 929	177	92	–	85	–
12062492	Tröbitz.....	1 059	90	15	–	75	–
12062500	Uebigau-Wahrenbrück.....	13 561	280	230	–	49	–
12063000	Havelland	172 731	5 266	3 413	1	1 852	–
12063036	Brieselang.....	4 426	107	79	–	28	–

17 Fläche für Gewässer in Brandenburg am 31.12.2022 nach Nutzungsart und regionaler Gliederung (5.1)

Schlüsselnummer	Kreisfreie Stadt Landkreis Gemeinde	Bodenfläche insgesamt	Darunter				
			Gewässer	davon			
				Fließgewässer	Hafenbecken	stehendes Gewässer	Meer
				(40000)	(41000)	(42000)	(43000)
Hektar							
12063056	Dallgow-Döberitz.....	6 654	24	22	–	2	–
12063080	Falkensee.....	4 334	99	34	–	65	–
12063088	Friesack.....	8 403	103	102	–	0	–
12063094	Gollenberg.....	3 051	34	34	–	0	–
12063112	Großderschau.....	2 015	60	59	–	1	–
12063134	Havelaue.....	7 481	838	222	–	616	–
12063142	Wiesenaue.....	4 693	52	52	–	0	–
12063148	Ketzin/Havel.....	9 364	1 003	503	0	500	–
12063161	Kleßen-Görne.....	4 218	159	67	–	93	–
12063165	Kotzen.....	4 287	101	81	–	20	–
12063186	Märkisch Luch.....	7 153	98	78	–	20	–
12063189	Milower Land.....	16 133	422	341	–	81	–
12063202	Mühlenberge.....	3 962	57	43	–	14	–
12063208	Nauen.....	26 814	347	251	–	96	–
12063212	Nennhausen.....	8 969	122	104	–	18	–
12063228	Paulinenaue.....	3 159	38	37	–	1	–
12063240	Pessin.....	2 040	27	24	–	3	–
12063244	Premnitz.....	4 627	133	120	1	12	–
12063252	Rathenow.....	11 310	414	298	0	116	–
12063256	Retzow.....	1 484	10	7	–	4	–
12063260	Rhinow.....	3 166	48	42	–	6	–
12063273	Schönwalde-Glien.....	9 735	157	137	–	20	–
12063274	Seeblick.....	4 841	572	492	0	79	–
12063293	Stechow-Ferchesar.....	5 122	142	89	0	52	–
12063357	Wustermark.....	5 288	101	96	–	5	–
12064000	Märkisch-Oderland	215 865	5 685	2 502	0	3 183	–
12064009	Alt Tucheband.....	3 068	34	30	–	4	–
12064029	Altlandsberg.....	10 660	89	29	–	60	–
12064044	Bad Freienwalde (Oder).....	13 111	489	375	–	114	–
12064053	Beiersdorf-Freudenberg.....	2 535	3	–	–	3	–
12064057	Bleyen-Genschmar.....	2 968	239	168	–	71	–
12064061	Bliesdorf.....	3 497	42	41	–	1	–
12064084	Buckow (Märkische Schweiz).....	1 442	192	5	–	187	–
12064125	Falkenberg.....	5 960	98	63	–	36	–
12064128	Falkenhagen (Mark).....	2 723	164	3	–	161	–
12064130	Fichtenhöhe.....	2 291	24	5	–	19	–
12064136	Fredersdorf-Vogelsdorf.....	1 642	18	11	–	7	–
12064153	Garzau-Garzin.....	2 610	49	12	–	37	–
12064172	Golzow.....	1 729	16	12	–	4	–
12064190	Gusow-Platkow.....	3 805	108	37	–	71	–
12064205	Heckelberg-Brunow.....	3 577	17	0	–	17	–
12064222	Höhenland.....	5 395	42	1	–	41	–
12064227	Hoppegarten.....	3 198	55	16	–	40	–
12064266	Küstriner Vorland.....	4 652	203	145	–	58	–
12064268	Lebus.....	5 442	187	170	–	17	–
12064274	Letschin.....	14 221	490	466	–	24	–
12064288	Lietzen.....	2 926	157	3	–	154	–
12064290	Lindendorf.....	4 014	51	46	–	5	–
12064303	Märkische Höhe.....	3 426	71	9	–	62	–
12064317	Müncheberg.....	15 229	321	30	–	291	–
12064336	Neuenhagen bei Berlin.....	1 961	9	7	–	2	–
12064340	Neuhardenberg.....	7 813	440	49	–	391	–
12064349	Neulewin.....	4 100	120	117	–	3	–

17 Fläche für Gewässer in Brandenburg am 31.12.2022 nach Nutzungsart und regionaler Gliederung (5.1)

Schlüsselnummer	Kreisfreie Stadt Landkreis Gemeinde	Bodenfläche insgesamt	Darunter				
			Gewässer	davon			
				Fließgewässer	Hafenbecken	stehendes Gewässer	Meer
				(40000)	(41000)	(42000)	(43000)
Hektar							
12064365	Neutrebbin.....	3 676	35	33	–	2	–
12064370	Oberbarnim.....	5 272	36	7	–	29	–
12064371	Oderaue.....	6 591	236	232	0	4	–
12064380	Petershagen/Eggersdorf.....	1 763	13	8	–	4	–
12064388	Podelzig.....	2 523	18	17	–	2	–
12064393	Prötzel.....	8 609	105	5	–	100	–
12064408	Rehfelde.....	4 651	33	25	–	9	–
12064417	Reichenow-Möglin.....	2 282	32	1	–	32	–
12064420	Reitwein.....	2 390	120	109	–	12	–
12064428	Rüdersdorf bei Berlin.....	7 039	406	35	0	371	–
12064448	Seelow.....	4 273	55	53	–	1	–
12064472	Strausberg.....	6 795	361	14	–	347	–
12064480	Treplin.....	1 135	4	4	–	0	–
12064482	Vierlinden.....	6 974	112	32	–	80	–
12064484	Waldsiefersdorf.....	1 557	119	4	–	115	–
12064512	Wriezen.....	9 514	77	47	–	29	–
12064538	Zechin.....	2 785	31	23	–	8	–
12064539	Zeschdorf.....	4 044	161	3	–	158	–
12065000	Oberhavel	180 819	6 596	2 091	13	4 491	–
12065036	Birkenwerder.....	1 812	21	15	–	7	–
12065084	Fürstenberg/Havel.....	21 385	1 531	143	1	1 387	–
12065096	Glienicke/Nordbahn.....	461	4	2	–	2	–
12065100	Gransee.....	12 168	507	154	–	353	–
12065117	Großwoltersdorf.....	5 266	51	25	–	27	–
12065136	Hennigsdorf.....	3 148	198	105	4	90	–
12065144	Hohen Neuendorf.....	4 856	54	42	0	11	–
12065165	Kremmen.....	20 954	352	274	0	78	–
12065180	Leegebruch.....	645	10	10	–	0	–
12065193	Liebenwalde.....	14 214	490	339	0	150	–
12065198	Löwenberger Land.....	24 543	494	198	–	295	–
12065225	Mühlenbecker Land.....	5 265	152	39	–	113	–
12065251	Oberkrämer.....	10 362	185	69	–	117	–
12065256	Oranienburg.....	16 369	419	274	2	143	–
12065276	Schönermark.....	1 191	15	11	–	4	–
12065301	Sonnenberg.....	5 057	179	47	–	133	–
12065310	Stechlin.....	8 473	858	17	–	842	–
12065332	Velten.....	2 342	58	41	2	15	–
12065356	Zehdenick.....	22 306	1 017	289	4	724	–
12066000	Oberspreewald-Lausitz	122 348	7 838	1 308	2	6 529	–
12066008	Altdöbern.....	6 154	934	52	–	882	–
12066041	Bronkow.....	3 854	32	29	–	3	–
12066052	Calau.....	16 349	446	91	–	355	–
12066064	Frauendorf.....	2 083	40	13	–	28	–
12066104	Großmehlen.....	1 388	25	24	–	1	–
12066112	Großräschen.....	8 186	470	54	2	414	–
12066116	Grünewald.....	1 345	17	12	–	5	–
12066120	Guteborn.....	1 669	68	15	–	53	–
12066124	Hermsdorf.....	3 303	116	40	–	76	–
12066132	Hohenbocka.....	1 560	36	11	–	26	–
12066168	Kroppen.....	1 525	91	22	–	69	–
12066176	Lauchhammer.....	8 930	388	69	–	319	–
12066188	Lindenau.....	1 117	39	11	–	29	–

17 Fläche für Gewässer in Brandenburg am 31.12.2022 nach Nutzungsart und regionaler Gliederung (5.1)

Schlüsselnummer	Kreisfreie Stadt Landkreis Gemeinde	Bodenfläche insgesamt	Darunter				
			Gewässer	davon			
				Fließgewässer	Hafenbecken	stehendes Gewässer	Meer
				(40000)	(41000)	(42000)	(43000)
Hektar							
12066196	Lübbenau/Spreewald.....	13 951	715	307	0	408	–
12066202	Luckaitztal.....	4 191	104	55	–	50	–
12066226	Neu-Seeland.....	3 799	26	26	–	0	–
12066228	Neupetershain.....	1 880	4	2	–	2	–
12066240	Ortrand.....	736	12	10	–	2	–
12066272	Ruhland.....	3 722	56	49	–	7	–
12066285	Schipkau.....	6 894	169	74	–	95	–
12066292	Schwarzbach.....	1 584	25	25	–	–	–
12066296	Schwarzheide.....	3 344	186	26	–	161	–
12066304	Senftenberg.....	12 756	3 021	103	0	2 918	–
12066316	Tettau.....	884	12	12	–	–	–
12066320	Vetschau/Spreewald.....	11 142	807	180	0	627	–
12067000	Oder-Spree	225 676	8 415	2 158	15	6 242	–
12067024	Bad Saarow.....	5 036	1 271	5	–	1 266	–
12067036	Beeskow.....	7 790	176	119	0	56	–
12067040	Berkenbrück.....	1 785	151	23	–	128	–
12067072	Briesen (Mark).....	11 167	266	105	–	160	–
12067076	Brieskow-Finkenheerd.....	1 361	100	19	–	80	–
12067112	Diensdorf-Radlow.....	935	1	1	–	0	–
12067120	Eisenhüttenstadt.....	6 348	484	332	11	142	–
12067124	Erkner.....	1 653	134	15	0	119	–
12067137	Friedland.....	17 414	594	79	–	515	–
12067144	Fürstenwalde/Spree.....	7 068	149	107	0	41	–
12067173	Gosen-Neu Zittau.....	1 526	34	34	–	0	–
12067180	Groß Lindow.....	1 539	67	64	–	3	–
12067201	Grünheide (Mark).....	12 690	443	63	0	380	–
12067205	Grunow-Dammendorf.....	4 513	38	4	–	35	–
12067237	Jacobsdorf.....	5 058	25	16	–	9	–
12067288	Langewahl.....	1 344	23	20	–	3	–
12067292	Lawitz.....	607	4	4	–	0	–
12067324	Mixdorf.....	1 322	3	2	–	0	–
12067336	Müllrose.....	6 923	215	46	0	169	–
12067338	Neiße­münde.....	4 228	111	103	–	8	–
12067357	Neuzelle.....	13 593	175	20	–	155	–
12067397	Ragow-Merz.....	4 375	20	17	–	3	–
12067408	Rauen.....	2 159	1	–	–	1	–
12067413	Reichenwalde.....	2 631	37	0	–	37	–
12067426	Rietz-Neuendorf.....	18 481	225	138	–	87	–
12067438	Schlaubetal.....	5 256	154	11	–	143	–
12067440	Schöneiche bei Berlin.....	1 673	11	8	–	3	–
12067458	Siehdichum.....	7 362	91	32	–	59	–
12067469	Spreenhagen.....	13 703	280	218	1	61	–
12067473	Steinhöfel.....	16 046	176	54	–	122	–
12067481	Storkow (Mark).....	18 072	1 899	71	1	1 827	–
12067493	Tauche.....	12 160	621	162	–	459	–
12067508	Vogelsang.....	586	7	6	–	1	–
12067520	Wendisch Rietz.....	2 507	110	8	2	100	–
12067528	Wiesenua.....	2 975	164	158	–	5	–
12067544	Woltersdorf.....	912	55	3	–	53	–
12067552	Ziltendorf.....	2 877	100	91	–	9	–
12068000	Ostprignitz-Ruppin	252 646	8 205	2 168	8	6 030	–
12068052	Breddin.....	4 498	35	34	–	1	–



17 Fläche für Gewässer in Brandenburg am 31.12.2022 nach Nutzungsart und regionaler Gliederung (5.1)

Schlüsselnummer	Kreisfreie Stadt Landkreis Gemeinde	Bodenfläche insgesamt	Darunter				
			Gewässer	davon			
				Fließgewässer	Hafenbecken	stehendes Gewässer	Meer
				(40000)	(41000)	(42000)	(43000)
Hektar							
12068072	Dabergotz.....	1 266	16	11	–	5	–
12068109	Dreetz.....	6 475	213	134	0	79	–
12068117	Fehrbellin.....	27 045	1 105	625	–	480	–
12068181	Heiligengrabe.....	20 763	224	141	–	83	–
12068188	Herzberg (Mark).....	1 873	35	34	–	1	–
12068264	Kyritz.....	15 738	683	119	1	563	–
12068280	Lindow (Mark).....	6 547	568	33	0	535	–
12068306	Märkisch Linden.....	4 420	34	27	–	6	–
12068320	Neuruppin.....	30 520	1 646	157	1	1 488	–
12068324	Neustadt (Dosse).....	7 587	128	114	–	14	–
12068353	Rheinsberg.....	32 814	2 159	77	6	2 076	–
12068372	Rüthnick.....	1 769	25	25	–	0	–
12068409	Sieversdorf-Hohenofen.....	2 002	38	34	–	4	–
12068413	Storbeck-Frankendorf.....	4 269	13	11	–	2	–
12068417	Stüdenitz-Schönermark.....	2 439	15	13	–	2	–
12068425	Temnitzquell.....	6 575	80	16	–	63	–
12068426	Temnitztal.....	5 248	94	73	–	20	–
12068437	Vielitzsee.....	2 218	153	11	0	142	–
12068452	Walsleben.....	3 191	24	21	–	3	–
12068468	Wittstock/Dosse.....	42 023	459	183	–	276	–
12068477	Wusterhausen/Dosse.....	19 634	403	220	0	183	–
12068501	Zernitz-Lohm.....	3 731	57	56	–	1	–
12069000	Potsdam-Mittelmark	259 203	6 938	3 602	1	3 335	–
12069017	Beelitz.....	18 130	203	182	–	21	–
12069018	Beetzsee.....	2 128	87	42	–	45	–
12069019	Beetzseeheide.....	3 760	92	88	–	3	–
12069020	Bad Belzig.....	23 609	105	90	–	15	–
12069028	Bensdorf.....	3 434	74	73	–	0	–
12069052	Borkheide.....	676	–	–	–	–	–
12069056	Borkwalde.....	489	–	–	–	–	–
12069076	Brück.....	8 619	87	82	–	5	–
12069089	Buckautal.....	3 932	18	17	–	0	–
12069216	Golzow.....	4 024	33	33	–	–	–
12069224	Görzke.....	7 558	7	5	–	1	–
12069232	Gräben.....	4 062	19	16	–	3	–
12069249	Groß Kreutz (Havel).....	9 937	524	469	1	55	–
12069270	Havelsee.....	8 197	595	296	–	299	–
12069304	Kleinmachnow.....	1 191	34	34	–	0	–
12069306	Kloster Lehnin.....	20 092	1 048	273	–	775	–
12069345	Linthe.....	2 979	21	20	–	1	–
12069397	Michendorf.....	6 869	69	33	–	36	–
12069402	Mühlenfließ.....	5 872	23	21	–	2	–
12069448	Niemegk.....	4 511	21	10	–	11	–
12069454	Nuthetal.....	4 803	72	63	–	9	–
12069460	Päwesin.....	2 365	128	121	–	7	–
12069470	Planebruch.....	6 539	47	45	–	2	–
12069474	Planetal.....	4 276	44	27	–	17	–
12069485	Rabenstein/Fläming.....	7 918	12	9	–	3	–
12069537	Rosenau.....	4 974	51	48	–	3	–
12069541	Roskow.....	3 926	204	172	–	32	–
12069590	Schwielowsee.....	5 829	900	303	0	596	–
12069596	Seddiner See.....	2 398	265	6	–	259	–
12069604	Stahnsdorf.....	4 947	71	68	–	4	–

17 Fläche für Gewässer in Brandenburg am 31.12.2022 nach Nutzungsart und regionaler Gliederung (5.1)

Schlüsselnummer	Kreisfreie Stadt Landkreis Gemeinde	Bodenfläche insgesamt	Darunter				
			Gewässer	davon			
				Fließgewässer	Hafenbecken	stehendes Gewässer	Meer
				(40000)	(41000)	(42000)	(43000)
Hektar							
12069616	Teltow.....	2 160	32	32	–	0	–
12069632	Treuenbrietzen.....	21 243	115	99	–	15	–
12069648	Wenzlow.....	2 054	14	14	–	–	–
12069656	Werder (Havel).....	11 712	1 690	700	–	989	–
12069665	Wiesenburg/Mark.....	22 019	27	14	–	12	–
12069680	Wollin.....	2 800	21	20	–	1	–
12069688	Wusterwitz.....	2 378	137	27	–	111	–
12069696	Ziesar.....	6 796	48	46	–	2	–
12070000	Prignitz	213 858	4 189	3 245	9	936	–
12070008	Bad Wilsnack.....	7 938	115	111	–	3	–
12070028	Berge.....	2 661	21	13	–	8	–
12070052	Breese.....	2 376	23	21	–	2	–
12070060	Cumlosen.....	2 218	202	179	–	24	–
12070096	Gerdshagen.....	2 299	18	9	–	9	–
12070125	Groß Pankow (Prignitz).....	25 078	209	148	–	60	–
12070145	Gülitz-Reetz.....	2 433	22	17	–	5	–
12070149	Gumtow.....	21 315	224	204	–	21	–
12070153	Halenbeck-Rohlsdorf.....	3 991	73	22	–	51	–
12070173	Karstädt.....	25 353	281	164	–	117	–
12070222	Kümmernitztal.....	2 038	41	5	–	36	–
12070236	Lanz.....	6 035	178	149	–	28	–
12070241	Legde/Quitzebel.....	4 182	187	167	–	20	–
12070244	Lenzen (Elbe).....	9 620	561	347	3	211	–
12070246	Lenzerwische.....	4 207	499	455	–	44	–
12070266	Marienfließ.....	7 770	43	34	–	9	–
12070280	Meyenburg.....	5 071	18	13	–	5	–
12070296	Perleberg.....	13 869	136	108	–	27	–
12070300	Pirow.....	3 781	38	29	–	9	–
12070302	Plattenburg.....	20 201	250	144	–	106	–
12070316	Pritzwalk.....	16 732	90	69	–	22	–
12070325	Putlitz.....	11 968	125	101	–	25	–
12070348	Rühstädt.....	2 915	360	334	–	26	–
12070393	Triglitz.....	3 182	30	23	–	6	–
12070416	Weisen.....	1 563	17	16	–	1	–
12070424	Wittenberge.....	5 063	430	363	5	61	–
12071000	Spree-Neiße	165 699	4 835	1 186	–	3 648	–
12071028	Briesen.....	913	14	13	–	1	–
12071032	Burg (Spreewald).....	3 526	122	116	–	6	–
12071041	Dissen-Striesow.....	1 998	44	40	–	5	–
12071044	Döbern.....	1 579	61	2	–	59	–
12071052	Drachhausen.....	3 840	25	23	–	2	–
12071057	Drebkau.....	14 390	293	70	–	223	–
12071060	Drehnow.....	1 097	19	19	–	0	–
12071074	Felixsee.....	3 552	82	7	–	75	–
12071076	Forst (Lausitz).....	11 069	370	132	–	238	–
12071153	Groß Schacksdorf-Simmersdorf....	2 517	112	17	–	96	–
12071160	Guben.....	4 399	96	56	–	40	–
12071164	Guhrow.....	668	9	8	–	1	–
12071176	Heinersbrück.....	2 398	18	18	–	0	–
12071189	Jämlitz-Klein Düben.....	2 872	11	10	–	1	–
12071193	Jänschwalde.....	8 237	70	46	–	25	–
12071244	Kolkwitz.....	10 468	295	94	–	201	–

17 Fläche für Gewässer in Brandenburg am 31.12.2022 nach Nutzungsart und regionaler Gliederung (5.1)

Schlüsselnummer	Kreisfreie Stadt Landkreis Gemeinde	Bodenfläche insgesamt	Darunter				
			Gewässer	davon			
				Fließgewässer	Hafenbecken	stehendes Gewässer	Meer
Hektar							
12071294	Neiße-Malxetal.....	8 257	107	43	–	65	–
12071301	Neuhausen/Spree.....	13 423	663	112	–	551	–
12071304	Peitz.....	1 349	46	28	–	18	–
12071337	Schenkendöbern.....	21 504	383	64	–	319	–
12071341	Schmogrow-Fehrow.....	3 041	57	55	–	2	–
12071372	Spremberg.....	20 232	479	64	–	414	–
12071384	Tauer.....	4 222	46	8	–	39	–
12071386	Teichland.....	3 517	1 065	39	–	1 026	–
12071392	Tschernitz.....	1 326	48	8	–	40	–
12071401	Turnow-Preilack.....	3 802	15	14	–	0	–
12071408	Welzow.....	3 957	33	14	–	20	–
12071412	Werben.....	2 501	48	48	–	–	–
12071414	Wiesengrund.....	5 044	205	20	–	184	–
12072000	Teltow-Fläming	210 422	3 431	1 240	0	2 190	–
12072002	Am Mellensee.....	10 468	432	56	–	376	–
12072014	Baruth/Mark.....	23 383	103	87	–	15	–
12072017	Blankenfelde-Mahlow.....	5 517	37	32	–	5	–
12072053	Dahme/Mark.....	16 257	45	32	–	13	–
12072055	Dahmetal.....	4 156	19	19	–	0	–
12072120	Großbeeren.....	5 189	70	56	–	14	–
12072157	Ihlow.....	4 769	30	23	–	7	–
12072169	Jüterbog.....	17 648	78	66	–	12	–
12072232	Luckenwalde.....	4 661	50	46	–	3	–
12072240	Ludwigsfelde.....	10 998	300	114	–	186	–
12072297	Niedergörsdorf.....	20 577	42	18	–	24	–
12072298	Niederer Fläming.....	18 613	79	74	–	5	–
12072312	Nuthe-Urstromtal.....	34 130	371	295	–	76	–
12072340	Rangsdorf.....	3 379	353	29	0	324	–
12072426	Trebbin.....	12 636	647	202	–	446	–
12072477	Zossen.....	18 039	777	93	0	684	–
12073000	Uckermark	307 702	14 567	2 168	10	12 389	–
12073008	Angermünde.....	32 423	1 531	162	–	1 369	–
12073069	Boitzenburger Land.....	21 738	1 422	39	–	1 383	–
12073085	Brüssow.....	10 181	228	27	–	202	–
12073093	Carmzow-Wallmow.....	3 206	105	2	–	103	–
12073097	Casekow.....	9 426	56	22	–	34	–
12073157	Flieth-Stegelitz.....	4 691	278	11	–	267	–
12073189	Gartz (Oder).....	6 188	265	228	–	37	–
12073201	Gerswalde.....	9 706	310	20	–	290	–
12073216	Göritz.....	2 555	33	14	–	19	–
12073225	Gramzow.....	6 620	161	37	–	124	–
12073261	Grünow.....	3 492	66	4	–	63	–
12073309	Hohenselchow-Groß Pinnow.....	4 150	23	16	–	7	–
12073384	Lychen.....	11 198	1 045	22	–	1 024	–
12073393	Mescherin.....	3 104	89	48	–	41	–
12073396	Milmersdorf.....	6 356	343	15	–	329	–
12073404	Mittenwalde.....	2 307	56	4	–	52	–
12073429	Nordwestuckermark.....	25 432	1 246	46	–	1 200	–
12073430	Oberuckersee.....	8 496	1 094	16	–	1 078	–
12073440	Pinnow.....	1 294	14	0	–	13	–
12073452	Prenzlau.....	14 297	1 337	100	–	1 238	–
12073458	Randowtal.....	6 419	142	45	–	97	–

17 Fläche für Gewässer in Brandenburg am 31.12.2022 nach Nutzungsart und regionaler Gliederung (5.1)

Schlüsselnummer	Kreisfreie Stadt Landkreis Gemeinde	Bodenfläche insgesamt	Darunter				
			Gewässer	davon			
				Fließgewässer	Hafenbecken	stehendes Gewässer	Meer
				(40000)	(41000)	(42000)	(43000)
Hektar							
12073490	Schenkenberg.....	3 016	59	7	–	53	–
12073520	Schönfeld.....	2 926	56	1	–	54	–
12073532	Schwedt/Oder.....	36 074	1 718	1 070	9	639	–
12073565	Tantow.....	3 547	31	8	–	23	–
12073569	Temmen-Ringenwalde.....	6 331	365	13	–	353	–
12073572	Templin.....	37 959	2 067	90	0	1 977	–
12073578	Uckerfelde.....	4 627	82	2	–	79	–
12073579	Uckerland.....	16 722	307	77	–	231	–
12073645	Zichow.....	3 222	35	23	–	13	–
12000000	Land Brandenburg	2 965 438	102 307	34 514	74	67 719	–

18 Anteile der Fläche für Gewässer in Brandenburg am 31.12.2022 nach Nutzungsart und regionaler Gliederung (5.2)

Schlüsselnummer	Kreisfreie Stadt Landkreis Gemeinde	Bodenfläche insgesamt	Darunter				
			Gewässer	davon			
				Fließgewässer	Hafenbecken	stehendes Gewässer	Meer
				(40000)	(41000)	(42000)	(43000)
Hektar	Prozent						
12051000	Brandenburg an der Havel.....	22 972	16,3	3,1	0,0	13,2	–
12052000	Cottbus.....	16 562	4,9	1,3	–	3,6	–
12053000	Frankfurt (Oder).....	14 785	3,5	1,3	0,0	2,2	–
12054000	Potsdam.....	18 824	10,9	8,4	0,0	2,5	–
12060000	Barnim.....	147 959	4,8	0,8	0,0	4,0	–
12060005	Ahrensfelde.....	5 791	1,5	0,2	–	1,3	–
12060012	Althüttendorf.....	1 879	4,4	0,4	–	4,0	–
12060020	Bernau bei Berlin.....	10 419	0,7	0,2	–	0,5	–
12060024	Biesenthal.....	6 092	4,6	0,7	–	4,0	–
12060034	Breydin.....	3 532	0,5	0,3	–	0,2	–
12060036	Britz.....	1 550	0,8	0,4	–	0,4	–
12060045	Chorin.....	12 206	12,6	0,4	–	12,1	–
12060052	Eberswalde.....	9 362	3,4	1,4	0,0	1,9	–
12060068	Friedrichswalde.....	4 508	8,2	0,3	–	7,8	–
12060092	Hohenfinow.....	2 184	1,0	0,6	–	0,4	–
12060100	Joachimsthal.....	12 168	14,5	0,1	–	14,4	–
12060128	Liepe.....	1 085	9,0	7,3	–	1,7	–
12060149	Lunow-Stolzenhagen.....	3 391	7,9	6,2	0,0	1,7	–
12060154	Marienwerder.....	4 032	4,5	2,4	0,0	2,1	–
12060161	Melchow.....	1 659	1,1	0,5	–	0,7	–
12060172	Niederfinow.....	1 329	6,6	6,5	–	0,1	–
12060176	Oderberg.....	3 612	5,6	2,3	–	3,3	–
12060181	Panketal.....	2 586	0,6	0,6	–	0,0	–
12060185	Parsteinsee.....	1 706	1,9	0,2	–	1,7	–
12060192	Rüdnitz.....	1 392	0,7	0,4	–	0,3	–
12060198	Schorfheide.....	23 818	2,9	0,6	–	2,3	–
12060250	Sydower Fließ.....	3 239	0,2	0,1	–	0,0	–
12060269	Wandlitz.....	16 283	4,6	0,5	0,0	4,1	–
12060280	Werneuchen.....	11 702	1,4	0,2	–	1,2	–
12060296	Ziethen.....	2 436	1,3	0,3	–	1,0	–
12061000	Dahme-Spreewald	227 449	3,8	1,6	0,0	2,3	–
12061005	Alt Zauche-Wußwerk.....	3 331	2,6	2,4	–	0,2	–
12061017	Bersteland.....	2 952	1,0	0,9	–	0,0	–
12061020	Bestensee.....	3 805	13,8	0,2	–	13,5	–
12061061	Byhleguhre-Byhlen.....	3 580	5,6	1,1	–	4,5	–
12061097	Drahnsdorf.....	2 693	0,8	0,8	–	0,1	–
12061112	Eichwalde.....	279	1,7	1,7	–	–	–
12061164	Golßen.....	6 368	2,5	1,1	–	1,3	–
12061192	Groß Köris.....	6 902	7,1	1,8	0,0	5,3	–
12061216	Halbe.....	7 802	1,3	0,5	–	0,8	–
12061217	Heidensee.....	13 567	8,9	1,0	0,0	7,9	–
12061219	Heideblick.....	16 657	0,7	0,5	–	0,3	–
12061224	Jamlitz.....	4 343	2,8	1,1	–	1,8	–
12061244	Kasel-Golzig.....	3 435	0,7	0,6	–	0,0	–
12061260	Königs Wusterhausen.....	9 604	8,7	4,6	0,0	4,1	–
12061265	Krausnick-Groß Wasserburg.....	5 479	1,6	1,5	–	0,0	–
12061308	Lieberose.....	7 303	1,0	0,8	–	0,3	–
12061316	Lübben (Spreewald).....	12 085	2,8	1,8	0,0	1,0	–
12061320	Luckau.....	20 744	1,5	0,6	0,0	0,8	–
12061328	Märkisch Buchholz.....	2 486	10,7	1,5	–	9,3	–
12061329	Märkische Heide.....	21 155	3,3	1,0	–	2,3	–

18 Anteile der Fläche für Gewässer in Brandenburg am 31.12.2022 nach Nutzungsart und regionaler Gliederung (5.2)

Schlüsselnummer	Kreisfreie Stadt Landkreis Gemeinde	Bodenfläche insgesamt	Darunter				
			Gewässer	davon			
				Fließgewässer	Hafenbecken	stehendes Gewässer	Meer
				(40000)	(41000)	(42000)	(43000)
Hektar	Prozent						
12061332	Mittenwalde.....	9 913	3,4	1,3	–	2,1	–
12061344	Münchehofe.....	6 232	0,8	0,5	–	0,3	–
12061352	Neu Zauche.....	3 904	2,3	0,7	–	1,6	–
12061405	Rietzneuendorf-Staakow.....	2 811	0,8	0,7	–	0,0	–
12061428	Schlepzig.....	3 065	6,7	3,4	–	3,3	–
12061433	Schönefeld.....	8 162	0,7	0,4	–	0,2	–
12061435	Schönwald.....	4 494	0,6	0,5	–	0,0	–
12061444	Schulzendorf.....	910	1,2	1,2	–	0,0	–
12061448	Schwerin.....	671	19,0	11,8	0,0	7,2	–
12061450	Schwielochsee.....	13 141	9,9	7,4	–	2,4	–
12061470	Spreewaldheide.....	3 616	1,7	0,3	–	1,4	–
12061471	Steinreich.....	4 196	0,1	0,0	–	0,1	–
12061476	Straupitz.....	2 171	2,8	2,2	0,0	0,6	–
12061492	Teupitz.....	4 815	9,1	0,2	–	9,0	–
12061510	Unterspreewald.....	2 602	2,5	2,5	–	0,0	–
12061540	Wildau.....	911	2,8	2,6	–	0,2	–
12061572	Zeuthen.....	1 268	10,5	7,3	–	3,2	–
12062000	Elbe-Elster	189 918	1,8	1,1	0,0	0,7	–
12062024	Bad Liebenwerda.....	13 888	3,0	1,2	–	1,8	–
12062088	Crinitz.....	2 195	0,4	0,4	–	0,0	–
12062092	Doberlug-Kirchhain.....	15 036	1,2	0,8	–	0,4	–
12062124	Elsterwerda.....	4 058	1,7	1,6	–	0,0	–
12062128	Falkenberg/Elster.....	8 216	1,7	1,1	–	0,5	–
12062134	Fichtwald.....	3 176	0,9	0,8	–	0,1	–
12062140	Finstervalde.....	7 752	3,1	0,2	–	2,8	–
12062177	Gorden-Staupitz.....	2 851	2,7	0,7	–	2,0	–
12062196	Gröden.....	2 214	2,6	2,2	–	0,3	–
12062208	Großthiemig.....	2 010	2,2	1,7	–	0,5	–
12062219	Heideland.....	3 174	1,4	0,6	–	0,8	–
12062224	Herzberg (Elster).....	14 901	1,7	1,6	–	0,1	–
12062232	Hirschfeld.....	2 046	2,9	2,8	–	0,1	–
12062237	Hohenbucko.....	4 304	0,3	0,2	–	0,0	–
12062240	Hohenleipisch.....	3 506	4,0	0,4	–	3,6	–
12062282	Kremitzau.....	2 359	1,4	1,3	–	0,0	–
12062289	Lebusa.....	3 379	1,6	0,5	–	1,1	–
12062293	Lichterfeld-Schacksdorf.....	4 026	0,2	0,2	–	0,0	–
12062333	Massen-Niederlausitz.....	7 608	0,5	0,4	–	0,1	–
12062336	Merzdorf.....	1 278	1,6	1,6	–	0,0	–
12062341	Mühlberg/Elbe.....	8 920	1,8	1,4	0,1	0,4	–
12062372	Plessa.....	5 274	3,4	1,9	–	1,5	–
12062410	Röderland.....	4 620	1,7	1,6	–	0,1	–
12062417	Rückersdorf.....	2 471	2,7	0,8	–	1,9	–
12062425	Sallgast.....	4 223	1,3	0,8	–	0,5	–
12062440	Schilda.....	869	0,6	0,6	–	–	–
12062445	Schlieben.....	7 865	0,9	0,9	–	0,1	–
12062453	Schönborn.....	3 883	3,3	1,2	–	2,1	–
12062461	Schönewalde.....	15 616	0,9	0,8	–	0,2	–
12062464	Schraden.....	1 649	1,6	1,6	–	–	–
12062469	Sonnenwalde.....	11 929	1,5	0,8	–	0,7	–
12062492	Tröbitz.....	1 059	8,5	1,4	–	7,1	–
12062500	Uebigau-Wahrenbrück.....	13 561	2,1	1,7	–	0,4	–

18 Anteile der Fläche für Gewässer in Brandenburg am 31.12.2022 nach Nutzungsart und regionaler Gliederung (5.2)

Schlüsselnummer	Kreisfreie Stadt Landkreis Gemeinde	Bodenfläche insgesamt	Darunter				
			Gewässer	davon			
				Fließgewässer	Hafenbecken	stehendes Gewässer	Meer
				(40000)	(41000)	(42000)	(43000)
Hektar	Prozent						
12063000 Havelland		172 731	3,0	2,0	0,0	1,1	–
12063036 Brieselang.....		4 426	2,4	1,8	–	0,6	–
12063056 Dallgow-Döberitz.....		6 654	0,4	0,3	–	0,0	–
12063080 Falkensee.....		4 334	2,3	0,8	–	1,5	–
12063088 Friesack.....		8 403	1,2	1,2	–	0,0	–
12063094 Gollenberg.....		3 051	1,1	1,1	–	0,0	–
12063112 Großderschau.....		2 015	3,0	2,9	–	0,0	–
12063134 Havelaue.....		7 481	11,2	3,0	–	8,2	–
12063142 Wiesenaue.....		4 693	1,1	1,1	–	0,0	–
12063148 Ketzin/Havel.....		9 364	10,7	5,4	0,0	5,3	–
12063161 Kleßen-Görne.....		4 218	3,8	1,6	–	2,2	–
12063165 Kotzen.....		4 287	2,4	1,9	–	0,5	–
12063186 Märkisch Luch.....		7 153	1,4	1,1	–	0,3	–
12063189 Milower Land.....		16 133	2,6	2,1	–	0,5	–
12063202 Mühlenberge.....		3 962	1,4	1,1	–	0,3	–
12063208 Nauen.....		26 814	1,3	0,9	–	0,4	–
12063212 Nennhausen.....		8 969	1,4	1,2	–	0,2	–
12063228 Paulinenaue.....		3 159	1,2	1,2	–	0,0	–
12063240 Pessin.....		2 040	1,3	1,2	–	0,2	–
12063244 Premnitz.....		4 627	2,9	2,6	0,0	0,3	–
12063252 Rathenow.....		11 310	3,7	2,6	0,0	1,0	–
12063256 Retzow.....		1 484	0,7	0,4	–	0,3	–
12063260 Rhinow.....		3 166	1,5	1,3	–	0,2	–
12063273 Schönwalde-Glien.....		9 735	1,6	1,4	–	0,2	–
12063274 Seeblick.....		4 841	11,8	10,2	0,0	1,6	–
12063293 Stechow-Ferchesar.....		5 122	2,8	1,7	0,0	1,0	–
12063357 Wustermark.....		5 288	1,9	1,8	–	0,1	–
12064000 Märkisch-Oderland		215 865	2,6	1,2	0,0	1,5	–
12064009 Alt Tucheband.....		3 068	1,1	1,0	–	0,1	–
12064029 Altlandsberg.....		10 660	0,8	0,3	–	0,6	–
12064044 Bad Freienwalde (Oder).....		13 111	3,7	2,9	–	0,9	–
12064053 Beiersdorf-Freudenberg.....		2 535	0,1	–	–	0,1	–
12064057 Bleyen-Genschmar.....		2 968	8,1	5,7	–	2,4	–
12064061 Bliesdorf.....		3 497	1,2	1,2	–	0,0	–
12064084 Buckow (Märkische Schweiz).....		1 442	13,3	0,4	–	13,0	–
12064125 Falkenberg.....		5 960	1,7	1,1	–	0,6	–
12064128 Falkenhagen (Mark).....		2 723	6,0	0,1	–	5,9	–
12064130 Fichtenhöhe.....		2 291	1,0	0,2	–	0,8	–
12064136 Fredersdorf-Vogelsdorf.....		1 642	1,1	0,7	–	0,4	–
12064153 Garzau-Garzin.....		2 610	1,9	0,4	–	1,4	–
12064172 Golzow.....		1 729	0,9	0,7	–	0,2	–
12064190 Gusow-Platkow.....		3 805	2,8	1,0	–	1,9	–
12064205 Heckelberg-Brunow.....		3 577	0,5	0,0	–	0,5	–
12064222 Höhenland.....		5 395	0,8	0,0	–	0,8	–
12064227 Hoppegarten.....		3 198	1,7	0,5	–	1,2	–
12064266 Küstriner Vorland.....		4 652	4,4	3,1	–	1,2	–
12064268 Lebus.....		5 442	3,4	3,1	–	0,3	–
12064274 Letschin.....		14 221	3,4	3,3	–	0,2	–
12064288 Lietzen.....		2 926	5,4	0,1	–	5,3	–
12064290 Lindendorf.....		4 014	1,3	1,2	–	0,1	–
12064303 Märkische Höhe.....		3 426	2,1	0,3	–	1,8	–
12064317 Müncheberg.....		15 229	2,1	0,2	–	1,9	–

18 Anteile der Fläche für Gewässer in Brandenburg am 31.12.2022 nach Nutzungsart und regionaler Gliederung (5.2)

Schlüsselnummer	Kreisfreie Stadt Landkreis Gemeinde	Bodenfläche insgesamt	Darunter				
			Gewässer	davon			
				Fließgewässer	Hafenbecken	stehendes Gewässer	Meer
				(40000)	(41000)	(42000)	(43000)
Hektar	Prozent						
12064336	Neuenhagen bei Berlin.....	1 961	0,5	0,4	–	0,1	–
12064340	Neuhardenberg.....	7 813	5,6	0,6	–	5,0	–
12064349	Neulewin.....	4 100	2,9	2,9	–	0,1	–
12064365	Neutrebbin.....	3 676	1,0	0,9	–	0,1	–
12064370	Oberbarnim.....	5 272	0,7	0,1	–	0,5	–
12064371	Oderaue.....	6 591	3,6	3,5	0,0	0,1	–
12064380	Petershagen/Eggersdorf.....	1 763	0,7	0,5	–	0,3	–
12064388	Podelzig.....	2 523	0,7	0,7	–	0,1	–
12064393	Prötzel.....	8 609	1,2	0,1	–	1,2	–
12064408	Rehfelde.....	4 651	0,7	0,5	–	0,2	–
12064417	Reichenow-Möglin.....	2 282	1,4	0,0	–	1,4	–
12064420	Reitwein.....	2 390	5,0	4,6	–	0,5	–
12064428	Rüdersdorf bei Berlin.....	7 039	5,8	0,5	0,0	5,3	–
12064448	Seelow.....	4 273	1,3	1,3	–	0,0	–
12064472	Strausberg.....	6 795	5,3	0,2	–	5,1	–
12064480	Treplin.....	1 135	0,4	0,4	–	0,0	–
12064482	Vierlinden.....	6 974	1,6	0,5	–	1,1	–
12064484	Waldsiedersdorf.....	1 557	7,7	0,3	–	7,4	–
12064512	Wriezen.....	9 514	0,8	0,5	–	0,3	–
12064538	Zechin.....	2 785	1,1	0,8	–	0,3	–
12064539	Zeschdorf.....	4 044	4,0	0,1	–	3,9	–
12065000	Oberhavel	180 819	3,6	1,2	0,0	2,5	–
12065036	Birkenwerder.....	1 812	1,2	0,8	–	0,4	–
12065084	Fürstenberg/Havel.....	21 385	7,2	0,7	0,0	6,5	–
12065096	Glienicke/Nordbahn.....	461	0,8	0,4	–	0,4	–
12065100	Gransee.....	12 168	4,2	1,3	–	2,9	–
12065117	Großwoltersdorf.....	5 266	1,0	0,5	–	0,5	–
12065136	Hennigsdorf.....	3 148	6,3	3,3	0,1	2,9	–
12065144	Hohen Neuendorf.....	4 856	1,1	0,9	0,0	0,2	–
12065165	Kremmen.....	20 954	1,7	1,3	0,0	0,4	–
12065180	Leegebruch.....	645	1,5	1,5	–	0,0	–
12065193	Liebenwalde.....	14 214	3,4	2,4	0,0	1,1	–
12065198	Löwenberger Land.....	24 543	2,0	0,8	–	1,2	–
12065225	Mühlenbecker Land.....	5 265	2,9	0,7	–	2,2	–
12065251	Oberkrämer.....	10 362	1,8	0,7	–	1,1	–
12065256	Oranienburg.....	16 369	2,6	1,7	0,0	0,9	–
12065276	Schönermark.....	1 191	1,3	1,0	–	0,3	–
12065301	Sonnenberg.....	5 057	3,5	0,9	–	2,6	–
12065310	Stechlin.....	8 473	10,1	0,2	–	9,9	–
12065332	Velten.....	2 342	2,5	1,7	0,1	0,7	–
12065356	Zehdenick.....	22 306	4,6	1,3	0,0	3,2	–
12066000	Oberspreewald-Lausitz	122 348	6,4	1,1	0,0	5,3	–
12066008	Altdöbern.....	6 154	15,2	0,8	–	14,3	–
12066041	Bronkow.....	3 854	0,8	0,7	–	0,1	–
12066052	Calau.....	16 349	2,7	0,6	–	2,2	–
12066064	Frauendorf.....	2 083	1,9	0,6	–	1,3	–
12066104	Großkmehlen.....	1 388	1,8	1,7	–	0,0	–
12066112	Großräschen.....	8 186	5,7	0,7	0,0	5,1	–
12066116	Grünwald.....	1 345	1,2	0,9	–	0,3	–
12066120	Guteborn.....	1 669	4,1	0,9	–	3,2	–
12066124	Hermsdorf.....	3 303	3,5	1,2	–	2,3	–

18 Anteile der Fläche für Gewässer in Brandenburg am 31.12.2022 nach Nutzungsart und regionaler Gliederung (5.2)

Schlüsselnummer	Kreisfreie Stadt Landkreis Gemeinde	Bodenfläche insgesamt	Darunter				
			Gewässer	davon			
				Fließgewässer	Hafenbecken	stehendes Gewässer	Meer
				(40000)	(41000)	(42000)	(43000)
Hektar		Prozent					
12066132	Hohenbocka.....	1 560	2,3	0,7	–	1,6	–
12066168	Kroppen.....	1 525	5,9	1,4	–	4,5	–
12066176	Lauchhammer.....	8 930	4,3	0,8	–	3,6	–
12066188	Lindenau.....	1 117	3,5	0,9	–	2,6	–
12066196	Lübbenau/Spreewald.....	13 951	5,1	2,2	0,0	2,9	–
12066202	Luckaitztal.....	4 191	2,5	1,3	–	1,2	–
12066226	Neu-Seeland.....	3 799	0,7	0,7	–	0,0	–
12066228	Neupetershain.....	1 880	0,2	0,1	–	0,1	–
12066240	Ortrand.....	736	1,6	1,3	–	0,3	–
12066272	Ruhland.....	3 722	1,5	1,3	–	0,2	–
12066285	Schipkau.....	6 894	2,4	1,1	–	1,4	–
12066292	Schwarzbach.....	1 584	1,6	1,6	–	–	–
12066296	Schwarzheide.....	3 344	5,6	0,8	–	4,8	–
12066304	Senftenberg.....	12 756	23,7	0,8	0,0	22,9	–
12066316	Tettau.....	884	1,3	1,3	–	–	–
12066320	Vetschau/Spreewald.....	11 142	7,2	1,6	0,0	5,6	–
12067000	Oder-Spree	225 676	3,7	1,0	0,0	2,8	–
12067024	Bad Saarow.....	5 036	25,2	0,1	–	25,1	–
12067036	Beeskow.....	7 790	2,3	1,5	0,0	0,7	–
12067040	Berkenbrück.....	1 785	8,5	1,3	–	7,2	–
12067072	Briesen (Mark).....	11 167	2,4	0,9	–	1,4	–
12067076	Brieskow-Finkenheerd.....	1 361	7,3	1,4	–	5,9	–
12067112	Diensdorf-Radlow.....	935	0,1	0,1	–	0,0	–
12067120	Eisenhüttenstadt.....	6 348	7,6	5,2	0,2	2,2	–
12067124	Erkner.....	1 653	8,1	0,9	0,0	7,2	–
12067137	Friedland.....	17 414	3,4	0,5	–	3,0	–
12067144	Fürstenwalde/Spree.....	7 068	2,1	1,5	0,0	0,6	–
12067173	Gosen-Neu Zittau.....	1 526	2,2	2,2	–	0,0	–
12067180	Groß Lindow.....	1 539	4,3	4,2	–	0,2	–
12067201	Grünheide (Mark).....	12 690	3,5	0,5	0,0	3,0	–
12067205	Grunow-Dammendorf.....	4 513	0,8	0,1	–	0,8	–
12067237	Jacobsdorf.....	5 058	0,5	0,3	–	0,2	–
12067288	Langewahl.....	1 344	1,7	1,5	–	0,2	–
12067292	Lawitz.....	607	0,6	0,6	–	0,0	–
12067324	Mixdorf.....	1 322	0,2	0,2	–	0,0	–
12067336	Müllrose.....	6 923	3,1	0,7	0,0	2,4	–
12067338	Neißemünde.....	4 228	2,6	2,4	–	0,2	–
12067357	Neuzelle.....	13 593	1,3	0,1	–	1,1	–
12067397	Ragow-Merz.....	4 375	0,5	0,4	–	0,1	–
12067408	Rauen.....	2 159	0,0	–	–	0,0	–
12067413	Reichenwalde.....	2 631	1,4	0,0	–	1,4	–
12067426	Rietz-Neuendorf.....	18 481	1,2	0,7	–	0,5	–
12067438	Schlaubetal.....	5 256	2,9	0,2	–	2,7	–
12067440	Schöneiche bei Berlin.....	1 673	0,6	0,5	–	0,2	–
12067458	Siehdichum.....	7 362	1,2	0,4	–	0,8	–
12067469	Spreenhagen.....	13 703	2,0	1,6	0,0	0,4	–
12067473	Steinhöfel.....	16 046	1,1	0,3	–	0,8	–
12067481	Storkow (Mark).....	18 072	10,5	0,4	0,0	10,1	–
12067493	Tauche.....	12 160	5,1	1,3	–	3,8	–
12067508	Vogelsang.....	586	1,2	1,1	–	0,1	–
12067520	Wendisch Rietz.....	2 507	4,4	0,3	0,1	4,0	–
12067528	Wiesenua.....	2 975	5,5	5,3	–	0,2	–

18 Anteile der Fläche für Gewässer in Brandenburg am 31.12.2022 nach Nutzungsart und regionaler Gliederung (5.2)

Schlüsselnummer	Kreisfreie Stadt Landkreis Gemeinde	Bodenfläche insgesamt	Darunter				
			Gewässer	davon			
				Fließgewässer	Hafenbecken	stehendes Gewässer	Meer
				(40000)	(41000)	(42000)	(43000)
Hektar	Prozent						
12067544	Woltersdorf.....	912	6,0	0,3	–	5,8	–
12067552	Ziltendorf.....	2 877	3,5	3,2	–	0,3	–
12068000	Ostprignitz-Ruppin	252 646	3,2	0,9	0,0	2,4	–
12068052	Breddin.....	4 498	0,8	0,8	–	0,0	–
12068072	Dabergotz.....	1 266	1,3	0,9	–	0,4	–
12068109	Dreetz.....	6 475	3,3	2,1	0,0	1,2	–
12068117	Fehrbellin.....	27 045	4,1	2,3	–	1,8	–
12068181	Heiligengrabe.....	20 763	1,1	0,7	–	0,4	–
12068188	Herzberg (Mark).....	1 873	1,9	1,8	–	0,0	–
12068264	Kyritz.....	15 738	4,3	0,8	0,0	3,6	–
12068280	Lindow (Mark).....	6 547	8,7	0,5	0,0	8,2	–
12068306	Märkisch Linden.....	4 420	0,8	0,6	–	0,1	–
12068320	Neuruppin.....	30 520	5,4	0,5	0,0	4,9	–
12068324	Neustadt (Dosse).....	7 587	1,7	1,5	–	0,2	–
12068353	Rheinsberg.....	32 814	6,6	0,2	0,0	6,3	–
12068372	Rüthnick.....	1 769	1,4	1,4	–	0,0	–
12068409	Sieversdorf-Hohenofen.....	2 002	1,9	1,7	–	0,2	–
12068413	Storbeck-Frankendorf.....	4 269	0,3	0,3	–	0,1	–
12068417	Stüdenitz-Schönermark.....	2 439	0,6	0,5	–	0,1	–
12068425	Temnitzquell.....	6 575	1,2	0,2	–	1,0	–
12068426	Temnitztal.....	5 248	1,8	1,4	–	0,4	–
12068437	Vielitzsee.....	2 218	6,9	0,5	0,0	6,4	–
12068452	Walsleben.....	3 191	0,8	0,7	–	0,1	–
12068468	Wittstock/Dosse.....	42 023	1,1	0,4	–	0,7	–
12068477	Wusterhausen/Dosse.....	19 634	2,1	1,1	0,0	0,9	–
12068501	Zernitz-Lohm.....	3 731	1,5	1,5	–	0,0	–
12069000	Potsdam-Mittelmark	259 203	2,7	1,4	0,0	1,3	–
12069017	Beelitz.....	18 130	1,1	1,0	–	0,1	–
12069018	Beetzsee.....	2 128	4,1	2,0	–	2,1	–
12069019	Beetzseeheide.....	3 760	2,4	2,3	–	0,1	–
12069020	Bad Belzig.....	23 609	0,4	0,4	–	0,1	–
12069028	Bensdorf.....	3 434	2,1	2,1	–	0,0	–
12069052	Borkheide.....	676	–	–	–	–	–
12069056	Borkwalde.....	489	–	–	–	–	–
12069076	Brück.....	8 619	1,0	0,9	–	0,1	–
12069089	Buckautal.....	3 932	0,4	0,4	–	0,0	–
12069216	Golzow.....	4 024	0,8	0,8	–	–	–
12069224	Görzke.....	7 558	0,1	0,1	–	0,0	–
12069232	Gräben.....	4 062	0,5	0,4	–	0,1	–
12069249	Groß Kreutz (Havel).....	9 937	5,3	4,7	0,0	0,6	–
12069270	Havelsee.....	8 197	7,3	3,6	–	3,6	–
12069304	Kleinmachnow.....	1 191	2,9	2,9	–	0,0	–
12069306	Kloster Lehnin.....	20 092	5,2	1,4	–	3,9	–
12069345	Linthe.....	2 979	0,7	0,7	–	0,0	–
12069397	Michendorf.....	6 869	1,0	0,5	–	0,5	–
12069402	Mühlenfließ.....	5 872	0,4	0,4	–	0,0	–
12069448	Niemegk.....	4 511	0,5	0,2	–	0,2	–
12069454	Nuthetal.....	4 803	1,5	1,3	–	0,2	–
12069460	Päwesin.....	2 365	5,4	5,1	–	0,3	–
12069470	Planebruch.....	6 539	0,7	0,7	–	0,0	–
12069474	Planetal.....	4 276	1,0	0,6	–	0,4	–

18 Anteile der Fläche für Gewässer in Brandenburg am 31.12.2022 nach Nutzungsart und regionaler Gliederung (5.2)

Schlüsselnummer	Kreisfreie Stadt Landkreis Gemeinde	Bodenfläche insgesamt	Darunter				
			Gewässer	davon			
				Fließgewässer	Hafenbecken	stehendes Gewässer	Meer
				(40000)	(41000)	(42000)	(43000)
Hektar	Prozent						
12069485	Rabenstein/Fläming.....	7 918	0,1	0,1	–	0,0	–
12069537	Rosenau.....	4 974	1,0	1,0	–	0,1	–
12069541	Roskow.....	3 926	5,2	4,4	–	0,8	–
12069590	Schwielowsee.....	5 829	15,4	5,2	0,0	10,2	–
12069596	Seddiner See.....	2 398	11,0	0,2	–	10,8	–
12069604	Stahnsdorf.....	4 947	1,4	1,4	–	0,1	–
12069616	Teltow.....	2 160	1,5	1,5	–	0,0	–
12069632	Treuenbrietzen.....	21 243	0,5	0,5	–	0,1	–
12069648	Wenzlow.....	2 054	0,7	0,7	–	–	–
12069656	Werder (Havel).....	11 712	14,4	6,0	–	8,4	–
12069665	Wiesenburg/Mark.....	22 019	0,1	0,1	–	0,1	–
12069680	Wollin.....	2 800	0,7	0,7	–	0,0	–
12069688	Wusterwitz.....	2 378	5,8	1,1	–	4,7	–
12069696	Ziesar.....	6 796	0,7	0,7	–	0,0	–
12070000	Prignitz	213 858	2,0	1,5	0,0	0,4	–
12070008	Bad Wilsnack.....	7 938	1,4	1,4	–	0,0	–
12070028	Berge.....	2 661	0,8	0,5	–	0,3	–
12070052	Breese.....	2 376	1,0	0,9	–	0,1	–
12070060	Cumlosen.....	2 218	9,1	8,1	–	1,1	–
12070096	Gerdshagen.....	2 299	0,8	0,4	–	0,4	–
12070125	Groß Pankow (Prignitz).....	25 078	0,8	0,6	–	0,2	–
12070145	Gülitz-Reetz.....	2 433	0,9	0,7	–	0,2	–
12070149	Gumtow.....	21 315	1,1	1,0	–	0,1	–
12070153	Halenbeck-Rohlsdorf.....	3 991	1,8	0,6	–	1,3	–
12070173	Karstädt.....	25 353	1,1	0,6	–	0,5	–
12070222	Kümmernitztal.....	2 038	2,0	0,2	–	1,8	–
12070236	Lanz.....	6 035	2,9	2,5	–	0,5	–
12070241	Legde/Quitzebel.....	4 182	4,5	4,0	–	0,5	–
12070244	Lenzen (Elbe).....	9 620	5,8	3,6	0,0	2,2	–
12070246	Lenzerwische.....	4 207	11,9	10,8	–	1,0	–
12070266	Marienfließ.....	7 770	0,6	0,4	–	0,1	–
12070280	Meyenburg.....	5 071	0,3	0,3	–	0,1	–
12070296	Perleberg.....	13 869	1,0	0,8	–	0,2	–
12070300	Pirow.....	3 781	1,0	0,8	–	0,2	–
12070302	Plattenburg.....	20 201	1,2	0,7	–	0,5	–
12070316	Pritzwalk.....	16 732	0,5	0,4	–	0,1	–
12070325	Putlitz.....	11 968	1,0	0,8	–	0,2	–
12070348	Rühstädt.....	2 915	12,4	11,5	–	0,9	–
12070393	Triglitz.....	3 182	0,9	0,7	–	0,2	–
12070416	Weisen.....	1 563	1,1	1,0	–	0,0	–
12070424	Wittenberge.....	5 063	8,5	7,2	0,1	1,2	–
12071000	Spree-Neiße	165 699	2,9	0,7	–	2,2	–
12071028	Briesen.....	913	1,5	1,4	–	0,1	–
12071032	Burg (Spreewald).....	3 526	3,4	3,3	–	0,2	–
12071041	Dissen-Striesow.....	1 998	2,2	2,0	–	0,2	–
12071044	Döbern.....	1 579	3,8	0,1	–	3,7	–
12071052	Drachhausen.....	3 840	0,7	0,6	–	0,1	–
12071057	Drebkau.....	14 390	2,0	0,5	–	1,5	–
12071060	Drehnow.....	1 097	1,7	1,7	–	0,0	–
12071074	Felixsee.....	3 552	2,3	0,2	–	2,1	–
12071076	Forst (Lausitz).....	11 069	3,3	1,2	–	2,1	–

18 Anteile der Fläche für Gewässer in Brandenburg am 31.12.2022 nach Nutzungsart und regionaler Gliederung (5.2)

Schlüsselnummer	Kreisfreie Stadt Landkreis Gemeinde	Bodenfläche insgesamt	Darunter				
			Gewässer	davon			
				Fließgewässer	Hafenbecken	stehendes Gewässer	Meer
				(40000)	(41000)	(42000)	(43000)
Hektar		Prozent					
12071153	Groß Schacksdorf-Simmersdorf...	2 517	4,5	0,7	–	3,8	–
12071160	Guben.....	4 399	2,2	1,3	–	0,9	–
12071164	Guhrow.....	668	1,3	1,2	–	0,1	–
12071176	Heinersbrück.....	2 398	0,8	0,7	–	0,0	–
12071189	Jämlitz-Klein Döben.....	2 872	0,4	0,3	–	0,0	–
12071193	Jänschwalde.....	8 237	0,9	0,6	–	0,3	–
12071244	Kolkwitz.....	10 468	2,8	0,9	–	1,9	–
12071294	Neiße-Malxetal.....	8 257	1,3	0,5	–	0,8	–
12071301	Neuhausen/Spree.....	13 423	4,9	0,8	–	4,1	–
12071304	Peitz.....	1 349	3,4	2,1	–	1,4	–
12071337	Schenkendöbern.....	21 504	1,8	0,3	–	1,5	–
12071341	Schmogrow-Fehrow.....	3 041	1,9	1,8	–	0,1	–
12071372	Spremberg.....	20 232	2,4	0,3	–	2,0	–
12071384	Tauer.....	4 222	1,1	0,2	–	0,9	–
12071386	Teichland.....	3 517	30,3	1,1	–	29,2	–
12071392	Tschernitz.....	1 326	3,6	0,6	–	3,0	–
12071401	Turnow-Preilack.....	3 802	0,4	0,4	–	0,0	–
12071408	Welzow.....	3 957	0,8	0,3	–	0,5	–
12071412	Werben.....	2 501	1,9	1,9	–	–	–
12071414	Wiesengrund.....	5 044	4,1	0,4	–	3,7	–
12072000	Teltow-Fläming	210 422	1,6	0,6	0,0	1,0	–
12072002	Am Mellensee.....	10 468	4,1	0,5	–	3,6	–
12072014	Baruth/Mark.....	23 383	0,4	0,4	–	0,1	–
12072017	Blankenfelde-Mahlow.....	5 517	0,7	0,6	–	0,1	–
12072053	Dahme/Mark.....	16 257	0,3	0,2	–	0,1	–
12072055	Dahmetal.....	4 156	0,4	0,4	–	0,0	–
12072120	Großbeeren.....	5 189	1,3	1,1	–	0,3	–
12072157	Ihlow.....	4 769	0,6	0,5	–	0,1	–
12072169	Jüterbog.....	17 648	0,4	0,4	–	0,1	–
12072232	Luckenwalde.....	4 661	1,1	1,0	–	0,1	–
12072240	Ludwigsfelde.....	10 998	2,7	1,0	–	1,7	–
12072297	Niedergörsdorf.....	20 577	0,2	0,1	–	0,1	–
12072298	Niederer Fläming.....	18 613	0,4	0,4	–	0,0	–
12072312	Nuthe-Urstromtal.....	34 130	1,1	0,9	–	0,2	–
12072340	Rangsdorf.....	3 379	10,4	0,9	0,0	9,6	–
12072426	Trebbin.....	12 636	5,1	1,6	–	3,5	–
12072477	Zossen.....	18 039	4,3	0,5	0,0	3,8	–
12073000	Uckermark	307 702	4,7	0,7	0,0	4,0	–
12073008	Angermünde.....	32 423	4,7	0,5	–	4,2	–
12073069	Boitzenburger Land.....	21 738	6,5	0,2	–	6,4	–
12073085	Brüssow.....	10 181	2,2	0,3	–	2,0	–
12073093	Carmzow-Wallmow.....	3 206	3,3	0,1	–	3,2	–
12073097	Casekow.....	9 426	0,6	0,2	–	0,4	–
12073157	Flieth-Stegelitz.....	4 691	5,9	0,2	–	5,7	–
12073189	Gartz (Oder).....	6 188	4,3	3,7	–	0,6	–
12073201	Gerswalde.....	9 706	3,2	0,2	–	3,0	–
12073216	Göritz.....	2 555	1,3	0,5	–	0,7	–
12073225	Gramzow.....	6 620	2,4	0,6	–	1,9	–
12073261	Grünow.....	3 492	1,9	0,1	–	1,8	–
12073309	Hohenselchow-Groß Pinnow.....	4 150	0,6	0,4	–	0,2	–
12073384	Lychen.....	11 198	9,3	0,2	–	9,1	–



18 Anteile der Fläche für Gewässer in Brandenburg am 31.12.2022 nach Nutzungsart und regionaler Gliederung (5.2)

Schlüsselnummer	Kreisfreie Stadt Landkreis Gemeinde	Bodenfläche insgesamt	Darunter				
			Gewässer	davon			
				Fließgewässer	Hafenbecken	stehendes Gewässer	Meer
			(40000)	(41000)	(42000)	(43000)	(44000)
Hektar	Prozent						
12073393	Mescherin.....	3 104	2,9	1,5	–	1,3	–
12073396	Milnersdorf.....	6 356	5,4	0,2	–	5,2	–
12073404	Mittenwalde.....	2 307	2,4	0,2	–	2,2	–
12073429	Nordwestuckermark.....	25 432	4,9	0,2	–	4,7	–
12073430	Oberuckersee.....	8 496	12,9	0,2	–	12,7	–
12073440	Pinnow.....	1 294	1,1	0,0	–	1,0	–
12073452	Prenzlau.....	14 297	9,4	0,7	–	8,7	–
12073458	Randowtal.....	6 419	2,2	0,7	–	1,5	–
12073490	Schenkenberg.....	3 016	2,0	0,2	–	1,7	–
12073520	Schönfeld.....	2 926	1,9	0,1	–	1,9	–
12073532	Schwedt/Oder.....	36 074	4,8	3,0	0,0	1,8	–
12073565	Tantow.....	3 547	0,9	0,2	–	0,6	–
12073569	Temmen-Ringenwalde.....	6 331	5,8	0,2	–	5,6	–
12073572	Templin.....	37 959	5,4	0,2	0,0	5,2	–
12073578	Uckerfelde.....	4 627	1,8	0,0	–	1,7	–
12073579	Uckerland.....	16 722	1,8	0,5	–	1,4	–
12073645	Zichow.....	3 222	1,1	0,7	–	0,4	–
12000000	Land Brandenburg	2 965 438	3,4	1,2	0,0	2,3	–

19 Fläche für Gewässer 2021 und 2022 in den Kreisen Brandenburg nach Nutzungsart (5.3)

Schlüsselnummer	Kreisfreie Stadt Landkreis	Jahr ¹	Bodenfläche insgesamt	Darunter				
				Gewässer	davon			
					Fließgewässer	Hafenbecken	stehendes Gewässer	Meer
					(40000)	(41000)	(42000)	(43000)
Hektar								
12051000	Brandenburg an der Havel.....	2021	22 972	3 897	1 272	7	2 618	–
		2022	22 972	3 750	712	6	3 031	–
		Prozent	0,0	–3,8	–44,0	–5,4	15,8	–
12052000	Cottbus.....	2021	16 562	581	218	–	363	–
		2022	16 562	811	219	–	593	–
		Prozent	–0,0	39,6	0,1	–	63,5	–
12053000	Frankfurt (Oder).....	2021	14 785	530	196	0	334	–
		2022	14 785	524	193	0	331	–
		Prozent	0,0	–1,1	–1,5	–	–0,9	–
12054000	Potsdam.....	2021	18 824	2 049	1 586	1	462	–
		2022	18 824	2 052	1 587	0	464	–
		Prozent	0,0	0,1	0,0	–27,4	0,4	–
12060000	Barnim.....	2021	147 958	7 098	1 151	3	5 944	–
		2022	147 959	7 108	1 158	3	5 947	–
		Prozent	0,0	0,1	0,6	–	0,0	–
12061000	Dahme-Spreewald	2021	227 450	8 788	2 789	1	5 998	–
		2022	227 449	8 703	3 553	1	5 149	–
		Prozent	–0,0	–1,0	27,4	–11,5	–14,1	–
12062000	Elbe-Elster	2021	189 920	3 352	2 057	5	1 290	–
		2022	189 918	3 393	2 010	5	1 378	–
		Prozent	–0,0	1,2	–2,3	–	6,8	–
12063000	Havelland	2021	172 731	5 367	3 286	2	2 080	–
		2022	172 731	5 266	3 413	1	1 852	–
		Prozent	–0,0	–1,9	3,9	–14,0	–11,0	–
12064000	Märkisch-Oderland	2021	215 865	5 738	2 552	1	3 185	–
		2022	215 865	5 685	2 502	0	3 183	–
		Prozent	–0,0	–0,9	–2,0	–47,5	–0,1	–
12065000	Oberhavel	2021	180 819	6 597	2 020	13	4 564	–
		2022	180 819	6 596	2 091	13	4 491	–
		Prozent	–0,0	–0,0	3,5	–0,8	–1,6	–
12066000	Oberspreewald-Lausitz	2021	122 348	4 887	1 358	0	3 529	–
		2022	122 348	7 838	1 308	2	6 529	–
		Prozent	–0,0	60,4	–3,7	x	85,0	–
12067000	Oder-Spree	2021	225 675	8 414	2 133	14	6 267	–
		2022	225 676	8 415	2 158	15	6 242	–
		Prozent	0,0	0,0	1,2	0,7	–0,4	–
12068000	Ostprignitz-Ruppin	2021	252 650	8 160	2 123	8	6 029	–
		2022	252 646	8 205	2 168	8	6 030	–
		Prozent	–0,0	0,6	2,1	1,3	0,0	–

19 Fläche für Gewässer 2021 und 2022 in den Kreisen Brandenburgs nach Nutzungsart (5.3)

Schlüsselnummer	Kreisfreie Stadt Landkreis	Jahr ¹	Bodenfläche insgesamt	Darunter				
				Gewässer	davon			
					Fließgewässer	Hafenbecken	stehendes Gewässer	Meer
					(40000)	(41000)	(42000)	(43000)
Hektar								
12069000	Potsdam-Mittelmark	2021	259 202	7 046	3 769	1	3 276	–
		2022	259 203	6 938	3 602	1	3 335	–
		Prozent	0,0	–1,5	–4,4	–	1,8	–
12070000	Prignitz	2021	213 854	4 177	3 258	9	909	–
		2022	213 858	4 189	3 245	9	936	–
		Prozent	0,0	0,3	–0,4	–8,3	2,9	–
12071000	Spree-Neiße	2021	165 699	4 838	1 188	–	3 650	–
		2022	165 699	4 835	1 186	–	3 648	–
		Prozent	0,0	–0,1	–0,2	–	–0,0	–
12072000	Teltow-Fläming	2021	210 420	3 451	1 242	0	2 209	–
		2022	210 422	3 431	1 240	0	2 190	–
		Prozent	0,0	–0,6	–0,2	–	–0,8	–
12073000	Uckermark	2021	307 703	14 603	2 168	10	12 426	–
		2022	307 702	14 567	2 168	10	12 389	–
		Prozent	–0,0	–0,3	0,0	–	–0,3	–
12000000	Land Brandenburg	2021	2 965 437	99 575	34 368	74	65 133	–
		2022	2 965 438	102 307	34 514	74	67 719	–
		Prozent	0,0	2,7	0,4	–0,3	4,0	–

¹ Stichtag 31.12. des jeweiligen Jahres

**20 Gemeinden, Bevölkerung und Fläche für Gewässer in Brandenburg am 31.12.2022
nach Nutzungsart, siedlungsstrukturellen Kreistypen und Gemeindegrößenklassen (5.4)**

Lfd. Nr.	Siedlungsstrukturelle Kreistypen ----- Gemeindegrößenklassen	Gemein- den	Bevölke- rung ¹	Boden- fläche insge- samt	Darunter				
					Gewässer	davon			
						Fließ- gewässer	Hafen- becken	stehendes Gewässer	Meer
					Hektar				
					nach Kreistypen				
1	Kreisfreie Großstädte.....	1	183	18 824	2 052	1 587	0	464	–
2	Städtische Kreise.....	–	–	–	–	–	–	–	–
3	Ländliche Kreise mit Verdichtungsansätzen.....	110	864	822 817	26 873	8 118	10	18 745	–
4	Dünn besiedelte ländliche Kreise.....	302	1 491	2 123 796	73 382	24 808	64	48 510	–
					nach Gemeindegrößenklassen				
5	unter 2 000 Einwohner	218	197	787 220	22 163	9 694	4	12 465	–
6	2 000 - 5 000 Einwohner	71	228	724 697	21 543	6 738	9	14 796	–
7	5 000 - 10 000 Einwohner	52	397	631 335	22 216	6 308	12	15 895	–
8	10 000 - 20 000 Einwohner	44	608	486 698	15 290	4 720	13	10 558	–
9	20 000 - 50 000 Einwohner	24	697	262 344	13 958	4 343	29	9 586	–
10	50 000 - 100 000 Einwohner	3	227	54 319	5 085	1 124	6	3 955	–
11	100 000 - 200 000 Einwohner	1	183	18 824	2 052	1 587	0	464	–
12	200 000 - 500 000 Einwohner	–	–	–	–	–	–	–	–
13	500 000 und mehr Einwohner	–	–	–	–	–	–	–	–

1 Stichtag 31.12. des Vorjahres

21 Fläche für Siedlung und Verkehr (zur Berechnung des Nachhaltigkeitsindikators „Anstieg der Siedlungs- und Verkehrsfläche“) in Brandenburg am 31.12.2022 nach Nutzungsart und regionaler Gliederung (6.1)

Schlüsselnummer	Kreisfreie Stadt Landkreis Gemeinde	Bodenfläche insgesamt	Siedlung und Verkehr	Darunter				Siedlungs- und Verkehrs- fläche ¹
				davon			Verkehr (20000)	
				Siedlung				
				darunter		zusammen (10000)		
				Bergbau- betrieb (14000)	Tagebau, Grube, Steinbruch (15000)			
				Hektar				
12051000	Brandenburg an der Havel.....	22 972	5 022	3 927	–	37	1 094	4 985
12052000	Cottbus.....	16 562	5 112	3 805	–	4	1 307	5 108
12053000	Frankfurt (Oder).....	14 785	3 455	2 463	–	47	992	3 409
12054000	Potsdam.....	18 824	5 994	4 577	–	41	1 417	5 954
12060000	Barnim.....	147 959	16 762	11 020	–	241	5 742	16 521
12060005	Ahrensfelde.....	5 791	1 292	982	–	11	310	1 282
12060012	Althüttendorf.....	1 879	169	66	–	6	103	162
12060020	Bernau bei Berlin.....	10 419	2 115	1 512	–	5	603	2 110
12060024	Biesenthal.....	6 092	620	406	–	2	214	618
12060034	Breydin.....	3 532	151	75	–	1	77	151
12060036	Britz.....	1 550	227	144	–	–	83	227
12060045	Chorin.....	12 206	596	272	–	3	324	593
12060052	Eberswalde.....	9 362	2 195	1 626	–	7	569	2 189
12060068	Friedrichswalde.....	4 508	191	72	–	1	119	190
12060092	Hohenfinow.....	2 184	119	52	–	1	67	117
12060100	Joachimsthal.....	12 168	578	300	–	4	277	574
12060128	Liepe.....	1 085	89	56	–	1	32	88
12060149	Lunow-Stolzenhagen.....	3 391	271	191	–	79	80	192
12060154	Marienwerder.....	4 032	355	218	–	19	137	336
12060161	Melchow.....	1 659	107	64	–	–	43	107
12060172	Niederfinow.....	1 329	114	56	–	1	59	114
12060176	Oderberg.....	3 612	244	138	–	4	106	239
12060181	Panketal.....	2 586	1 147	869	–	–	278	1 147
12060185	Parsteinsee.....	1 706	91	54	–	1	37	90
12060192	Rüdnitz.....	1 392	182	122	–	–	60	182
12060198	Schorfheide.....	23 818	1 860	1 076	–	3	784	1 856
12060250	Sydower Fließ.....	3 239	177	106	–	12	71	165
12060269	Wandlitz.....	16 283	2 147	1 439	–	16	708	2 131
12060280	Werneuchen.....	11 702	1 571	1 032	–	29	539	1 542
12060296	Ziethen.....	2 436	155	90	–	35	65	120
12061000	Dahme-Spreewald	227 449	24 568	15 028	–	2 499	9 540	22 069
12061005	Alt Zauche-Wußwerk.....	3 331	139	87	–	2	53	137
12061017	Bersteland.....	2 952	233	111	–	4	122	230
12061020	Bestensee.....	3 805	710	534	–	26	176	684
12061061	Byhleguhre-Byhlen.....	3 580	215	86	–	5	129	210
12061097	Drahnsdorf.....	2 693	178	82	–	9	95	169
12061112	Eichwalde.....	279	267	208	–	–	59	267
12061164	Golßen.....	6 368	535	295	–	12	239	523
12061192	Groß Köris.....	6 902	524	314	–	1	209	522
12061216	Halbe.....	7 802	560	322	–	4	239	557
12061217	Heidesee.....	13 567	1 320	909	–	1	410	1 319
12061219	Heideblick.....	16 657	1 198	676	–	147	522	1 051
12061224	Jamlitz.....	4 343	192	75	–	3	117	189
12061244	Kasel-Golzig.....	3 435	217	108	–	28	109	189
12061260	Königs Wusterhausen.....	9 604	2 603	1 964	–	72	639	2 530
12061265	Krausnick-Groß Wasserburg.....	5 479	202	81	–	1	121	202
12061308	Lieberose.....	7 303	355	179	–	4	176	351
12061316	Lübben (Spreewald).....	12 085	1 208	756	–	1	451	1 207

21 Fläche für Siedlung und Verkehr (zur Berechnung des Nachhaltigkeitsindikators „Anstieg der Siedlungs- und Verkehrsfläche“) in Brandenburg am 31.12.2022 nach Nutzungsart und regionaler Gliederung (6.1)

Schlüsselnummer	Kreisfreie Stadt Landkreis Gemeinde	Bodenfläche insgesamt	Siedlung und Verkehr	Darunter				Siedlungs- und Verkehrs- fläche ¹
				davon				
				Siedlung			Verkehr	
				darunter				
				zusammen	Bergbau- betrieb	Tagebau, Grube, Steinbruch		
			(10000)	(14000)	(15000)	(20000)		
Hektar								
12061320	Luckau.....	20 744	3 619	2 958	–	2 022	661	1 597
12061328	Märkisch Buchholz.....	2 486	161	94	–	0	68	161
12061329	Märkische Heide.....	21 155	1 298	654	–	53	644	1 245
12061332	Mittenwalde.....	9 913	1 462	972	–	12	491	1 450
12061344	Münchehofe.....	6 232	225	77	–	1	148	224
12061352	Neu Zauche.....	3 904	239	127	–	11	111	228
12061405	Rietzneuendorf-Staakow.....	2 811	199	74	–	3	126	196
12061428	Schlepzig.....	3 065	134	63	–	–	71	134
12061433	Schönefeld.....	8 162	2 873	856	–	22	2 017	2 852
12061435	Schönwald.....	4 494	323	128	–	2	195	322
12061444	Schulzendorf.....	910	472	381	–	1	91	471
12061448	Schwerin.....	671	121	83	–	–	38	121
12061450	Schwielochsee.....	13 141	619	334	–	9	285	610
12061470	Spreewaldheide.....	3 616	157	75	–	9	82	148
12061471	Steinreich.....	4 196	190	77	–	2	113	188
12061476	Straupitz.....	2 171	167	91	–	3	76	165
12061492	Teupitz.....	4 815	397	270	–	31	127	366
12061510	Unterspreewald.....	2 602	180	96	–	1	84	179
12061540	Wildau.....	911	510	381	–	1	129	509
12061572	Zeuthen.....	1 268	567	450	–	–	117	567
12062000	Elbe-Elster	189 918	18 701	11 953	–	2 586	6 748	16 115
12062024	Bad Liebenwerda.....	13 888	1 429	895	–	134	534	1 295
12062088	Crinitz.....	2 195	245	152	–	57	92	188
12062092	Doberlug-Kirchhain.....	15 036	1 333	848	–	70	485	1 264
12062124	Elsterwerda.....	4 058	817	587	–	69	230	748
12062128	Falkenberg/Elster.....	8 216	911	519	–	11	392	900
12062134	Fichtwald.....	3 176	202	122	–	2	80	199
12062140	Finsterwalde.....	7 752	1 411	1 058	–	74	353	1 337
12062177	Gorden-Staupitz.....	2 851	154	75	–	2	79	152
12062196	Gröden.....	2 214	226	142	–	3	84	223
12062208	Großthiemig.....	2 010	183	121	–	40	62	143
12062219	Heideland.....	3 174	136	65	–	3	71	134
12062224	Herzberg (Elster).....	14 901	1 260	748	–	7	512	1 253
12062232	Hirschfeld.....	2 046	169	97	–	0	72	168
12062237	Hohenbucko.....	4 304	197	104	–	–	93	197
12062240	Hohenleipisch.....	3 506	286	166	–	3	120	283
12062282	Kremitzau.....	2 359	177	98	–	6	78	171
12062289	Lebusa.....	3 379	185	105	–	–	80	185
12062293	Lichterfeld-Schacksdorf.....	4 026	1 258	1 143	–	987	115	271
12062333	Massen-Niederlausitz.....	7 608	605	318	–	23	287	583
12062336	Merzdorf.....	1 278	84	50	–	0	35	84
12062341	Mühlberg/Elbe.....	8 920	1 414	1 145	–	594	269	820
12062372	Plessa.....	5 274	486	305	–	40	182	446
12062410	Röderland.....	4 620	659	494	–	154	165	505
12062417	Rückersdorf.....	2 471	251	170	–	29	81	222
12062425	Sallgast.....	4 223	465	324	–	154	141	312
12062440	Schilda.....	869	59	38	–	1	21	58
12062445	Schlieben.....	7 865	459	253	–	4	206	456
12062453	Schönborn.....	3 883	318	211	–	38	107	279

21 Fläche für Siedlung und Verkehr (zur Berechnung des Nachhaltigkeitsindikators „Anstieg der Siedlungs- und Verkehrsfläche“) in Brandenburg am 31.12.2022 nach Nutzungsart und regionaler Gliederung (6.1)

Schlüsselnummer	Kreisfreie Stadt Landkreis Gemeinde	Bodenfläche insgesamt	Siedlung und Verkehr	Darunter				Siedlungs- und Verkehrs- fläche ¹
				davon				
				Siedlung			Verkehr	
				darunter				
				zusammen	Bergbau- betrieb	Tagebau, Grube, Steinbruch		
			(10000)	(14000)	(15000)	(20000)		
Hektar								
12062461	Schönewalde.....	15 616	1 165	459	–	8	706	1 157
12062464	Schraden.....	1 649	114	48	–	–	66	114
12062469	Sonnewalde.....	11 929	807	421	–	29	386	778
12062492	Tröbitz.....	1 059	132	88	–	3	44	129
12062500	Uebigau-Wahrenbrück.....	13 561	1 102	584	–	42	518	1 060
12063000	Havelland	172 731	18 927	12 183	–	181	6 744	18 746
12063036	Brieselang.....	4 426	1 077	758	–	–	319	1 077
12063056	Dallgow-Döberitz.....	6 654	819	565	–	6	253	813
12063080	Falkensee.....	4 334	2 139	1 714	–	1	425	2 139
12063088	Friesack.....	8 403	539	282	–	2	258	538
12063094	Gollenberg.....	3 051	215	82	–	–	134	215
12063112	Großderschau.....	2 015	144	92	–	–	52	144
12063134	Havelaue.....	7 481	328	175	–	–	153	328
12063142	Wiesenaue.....	4 693	313	175	–	54	139	260
12063148	Ketzin/Havel.....	9 364	1 179	920	–	20	258	1 159
12063161	Kleßen-Görne.....	4 218	154	63	–	–	91	154
12063165	Kotzen.....	4 287	241	118	–	4	124	237
12063186	Märkisch Luch.....	7 153	450	217	–	31	233	419
12063189	Milower Land.....	16 133	1 159	618	–	24	541	1 135
12063202	Mühlenberge.....	3 962	231	121	–	0	111	231
12063208	Nauen.....	26 814	2 582	1 549	–	9	1 033	2 573
12063212	Nennhausen.....	8 969	593	296	–	4	297	589
12063228	Paulinenaue.....	3 159	306	183	–	1	123	305
12063240	Pessin.....	2 040	130	79	–	2	51	129
12063244	Premnitz.....	4 627	858	617	–	2	241	856
12063252	Rathenow.....	11 310	1 912	1 389	–	4	523	1 908
12063256	Retzow.....	1 484	87	51	–	–	35	87
12063260	Rhinow.....	3 166	278	173	–	–	106	278
12063273	Schönwalde-Glien.....	9 735	1 181	764	–	1	416	1 180
12063274	Seeblick.....	4 841	262	134	–	6	128	256
12063293	Stechow-Ferchesar.....	5 122	355	179	–	6	176	348
12063357	Wustermark.....	5 288	1 393	868	–	4	525	1 389
12064000	Märkisch-Oderland	215 865	24 805	17 383	–	658	7 422	24 147
12064009	Alt Tucheband.....	3 068	246	157	–	–	89	246
12064029	Altlandsberg.....	10 660	1 251	911	–	1	340	1 250
12064044	Bad Freienwalde (Oder).....	13 111	1 550	1 100	–	119	450	1 431
12064053	Beiersdorf-Freudenberg.....	2 535	138	83	–	–	54	138
12064057	Bleyen-Genschmar.....	2 968	159	106	–	–	53	159
12064061	Bliesdorf.....	3 497	302	193	–	–	109	302
12064084	Buckow (Märkische Schweiz).....	1 442	211	150	–	–	61	211
12064125	Falkenberg.....	5 960	401	245	–	1	155	400
12064128	Falkenhagen (Mark).....	2 723	247	172	–	0	76	247
12064130	Fichtenhöhe.....	2 291	116	62	–	–	53	116
12064136	Fredersdorf-Vogelsdorf.....	1 642	973	759	–	–	214	973
12064153	Garzau-Garzin.....	2 610	173	107	–	–	67	173
12064172	Golzow.....	1 729	184	126	–	–	58	184
12064190	Gusow-Platkow.....	3 805	332	229	–	29	103	303
12064205	Heckelberg-Brunow.....	3 577	182	120	–	–	62	182

21 Fläche für Siedlung und Verkehr (zur Berechnung des Nachhaltigkeitsindikators „Anstieg der Siedlungs- und Verkehrsfläche“) in Brandenburg am 31.12.2022 nach Nutzungsart und regionaler Gliederung (6.1)

Schlüsselnummer	Kreisfreie Stadt Landkreis Gemeinde	Bodenfläche insgesamt	Siedlung und Verkehr	Darunter				Siedlungs- und Verkehrs- fläche ¹
				davon			Verkehr	
				Siedlung				
				darunter				
				zusammen	Bergbau- betrieb	Tagebau, Grube, Steinbruch		
		(10000)	(14000)	(15000)	(20000)			
Hektar								
12064222	Höhenland.....	5 395	259	140	–	–	119	259
12064227	Hoppegarten.....	3 198	1 282	1 028	–	19	254	1 263
12064266	Küstriner Vorland.....	4 652	531	373	–	–	159	531
12064268	Lebus.....	5 442	527	349	–	1	178	526
12064274	Letschin.....	14 221	1 088	769	–	1	319	1 086
12064288	Lietzen.....	2 926	158	84	–	–	74	158
12064290	Lindendorf.....	4 014	292	187	–	–	106	292
12064303	Märkische Höhe.....	3 426	177	109	–	–	68	177
12064317	Müncheberg.....	15 229	1 482	949	–	80	533	1 402
12064336	Neuenhagen bei Berlin.....	1 961	1 183	931	–	–	252	1 183
12064340	Neuhardenberg.....	7 813	873	549	–	–	324	873
12064349	Neulewin.....	4 100	275	191	–	–	84	275
12064365	Neutrebbin.....	3 676	428	326	–	–	102	428
12064370	Oberbarnim.....	5 272	372	227	–	–	145	372
12064371	Oderaue.....	6 591	452	295	–	–	157	452
12064380	Petershagen/Eggersdorf.....	1 763	977	802	–	–	175	977
12064388	Podelzig.....	2 523	196	130	–	–	66	196
12064393	Prötzel.....	8 609	398	205	–	–	194	398
12064408	Rehfelde.....	4 651	636	455	–	20	181	616
12064417	Reichenow-Möglin.....	2 282	159	98	–	1	61	158
12064420	Reitwein.....	2 390	132	74	–	–	58	132
12064428	Rüdersdorf bei Berlin.....	7 039	1 909	1 533	–	338	376	1 571
12064448	Seelow.....	4 273	699	485	–	–	214	699
12064472	Strausberg.....	6 795	1 526	1 071	–	10	454	1 516
12064480	Treplin.....	1 135	86	48	–	–	39	86
12064482	Vierlinden.....	6 974	514	277	–	–	237	514
12064484	Waldsiedersdorf.....	1 557	195	134	–	26	61	169
12064512	Wriezen.....	9 514	1 083	746	–	12	337	1 071
12064538	Zechin.....	2 785	190	135	–	–	55	190
12064539	Zeschdorf.....	4 044	261	163	–	–	98	261
12065000	Oberhavel	180 819	19 338	12 827	–	380	6 511	18 958
12065036	Birkenwerder.....	1 812	503	364	–	3	139	500
12065084	Fürstenberg/Havel.....	21 385	1 148	620	–	10	528	1 139
12065096	Glienicke/Nordbahn.....	461	370	299	–	–	70	370
12065100	Gransee.....	12 168	907	545	–	48	363	860
12065117	Großwoltersdorf.....	5 266	267	127	–	4	140	263
12065136	Hennigsdorf.....	3 148	1 028	800	–	11	229	1 017
12065144	Hohen Neuendorf.....	4 856	1 469	1 031	–	73	437	1 396
12065165	Kremmen.....	20 954	1 295	734	–	2	561	1 293
12065180	Leegebruch.....	645	256	205	–	3	51	253
12065193	Liebenwalde.....	14 214	842	535	–	–	307	842
12065198	Löwenberger Land.....	24 543	1 654	937	–	35	717	1 619
12065225	Mühlenbecker Land.....	5 265	1 187	866	–	2	321	1 185
12065251	Oberkrämer.....	10 362	1 434	958	–	18	476	1 415
12065256	Oranienburg.....	16 369	3 585	2 707	–	100	878	3 484
12065276	Schönermark.....	1 191	75	44	–	0	31	75
12065301	Sonnenberg.....	5 057	226	111	–	2	115	224
12065310	Stechlin.....	8 473	415	194	–	25	220	390
12065332	Velten.....	2 342	924	695	–	6	229	918

21 Fläche für Siedlung und Verkehr (zur Berechnung des Nachhaltigkeitsindikators „Anstieg der Siedlungs- und Verkehrsfläche“) in Brandenburg am 31.12.2022 nach Nutzungsart und regionaler Gliederung (6.1)

Schlüsselnummer	Kreisfreie Stadt Landkreis Gemeinde	Bodenfläche insgesamt	Siedlung und Verkehr	Darunter				Siedlungs- und Verkehrs- fläche ¹
				davon			Verkehr (20000)	
				Siedlung				
				darunter		zusammen (10000)		
				Bergbau- betrieb (14000)	Tagebau, Grube, Steinbruch (15000)			
Hektar								
12065356	Zehdenick.....	22 306	1 754	1 056	–	37	698	1 717
12066000	Oberspreewald-Lausitz	122 348	17 634	12 393	–	2 684	5 240	14 950
12066008	Altdöbern.....	6 154	437	277	–	48	160	389
12066041	Bronkow.....	3 854	268	86	–	3	182	265
12066052	Calau.....	16 349	1 598	982	–	323	617	1 275
12066064	Frauendorf.....	2 083	122	72	–	–	50	122
12066104	Großkmehlen.....	1 388	162	104	–	2	58	159
12066112	Großräschen.....	8 186	1 268	885	–	82	383	1 187
12066116	Grünewald.....	1 345	70	33	–	–	37	70
12066120	Guteborn.....	1 669	104	56	–	14	48	90
12066124	Hermisdorf.....	3 303	167	81	–	–	86	167
12066132	Hohenbocka.....	1 560	267	210	–	135	58	132
12066168	Kroppen.....	1 525	123	67	–	–	56	123
12066176	Lauchhammer.....	8 930	1 979	1 623	–	325	356	1 654
12066188	Lindenau.....	1 117	116	73	–	–	43	116
12066196	Lübbenau/Spreewald.....	13 951	2 139	1 553	–	479	586	1 660
12066202	Luckaitztal.....	4 191	366	141	–	5	225	362
12066226	Neu-Seeland.....	3 799	547	300	–	173	247	375
12066228	Neupetershain.....	1 880	204	121	–	0	83	203
12066240	Ortrand.....	736	181	128	–	–	52	181
12066272	Ruhland.....	3 722	452	231	–	–	222	452
12066285	Schipkau.....	6 894	2 383	2 038	–	837	345	1 546
12066292	Schwarzbach.....	1 584	113	63	–	–	50	113
12066296	Schwarzheide.....	3 344	842	655	–	–	187	842
12066304	Senftenberg.....	12 756	2 366	1 742	–	250	624	2 116
12066316	Tettau.....	884	79	56	–	–	24	79
12066320	Vetschau/Spreewald.....	11 142	1 278	817	–	8	461	1 270
12067000	Oder-Spree	225 676	22 832	15 086	–	128	7 746	22 703
12067024	Bad Saarow.....	5 036	853	654	–	–	200	853
12067036	Beeskow.....	7 790	1 134	795	–	19	338	1 115
12067040	Berkenbrück.....	1 785	163	81	–	–	83	163
12067072	Briesen (Mark).....	11 167	663	329	–	–	334	663
12067076	Brieskow-Finkenheerd.....	1 361	256	184	–	–	72	256
12067112	Diensdorf-Radlow.....	935	86	58	–	–	29	86
12067120	Eisenhüttenstadt.....	6 348	2 440	2 015	–	25	426	2 416
12067124	Erkner.....	1 653	535	387	–	0	148	535
12067137	Friedland.....	17 414	916	487	–	3	429	913
12067144	Fürstenwalde/Spree.....	7 068	1 983	1 510	–	–	473	1 983
12067173	Gosen-Neu Zittau.....	1 526	308	248	–	–	60	308
12067180	Groß Lindow.....	1 539	213	141	–	–	72	213
12067201	Grünheide (Mark).....	12 690	1 393	1 012	–	–	381	1 393
12067205	Grunow-Dammendorf.....	4 513	186	67	–	–	118	186
12067237	Jacobsdorf.....	5 058	428	228	–	1	201	428
12067288	Langewahl.....	1 344	109	60	–	–	49	109
12067292	Lawitz.....	607	91	65	–	–	25	91
12067324	Mixdorf.....	1 322	110	60	–	–	50	110
12067336	Müllrose.....	6 923	570	341	–	1	229	569
12067338	Neißemünde.....	4 228	329	179	–	1	151	329

21 Fläche für Siedlung und Verkehr (zur Berechnung des Nachhaltigkeitsindikators „Anstieg der Siedlungs- und Verkehrsfläche“) in Brandenburg am 31.12.2022 nach Nutzungsart und regionaler Gliederung (6.1)

Schlüsselnummer	Kreisfreie Stadt Landkreis Gemeinde	Bodenfläche insgesamt	Siedlung und Verkehr	Darunter				Siedlungs- und Verkehrs- fläche ¹
				davon				
				Siedlung			Verkehr	
				darunter				
				zusammen	Bergbau- betrieb	Tagebau, Grube, Steinbruch		
			(10000)	(14000)	(15000)	(20000)		
Hektar								
12067357	Neuzelle.....	13 593	916	481	-	-	436	916
12067397	Ragow-Merz.....	4 375	166	63	-	-	104	166
12067408	Rauen.....	2 159	232	154	-	2	78	230
12067413	Reichenwalde.....	2 631	286	217	-	21	69	265
12067426	Rietz-Neuendorf.....	18 481	1 105	648	-	21	458	1 084
12067438	Schlaubetal.....	5 256	317	187	-	0	130	317
12067440	Schöneiche bei Berlin.....	1 673	713	569	-	-	143	713
12067458	Siehdichum.....	7 362	520	169	-	1	352	519
12067469	Spreenhagen.....	13 703	945	510	-	33	435	913
12067473	Steinhöfel.....	16 046	1 052	640	-	1	411	1 051
12067481	Storkow (Mark).....	18 072	1 555	1 055	-	-	501	1 555
12067493	Tauche.....	12 160	895	575	-	-	320	895
12067508	Vogelsang.....	586	96	69	-	-	27	96
12067520	Wendisch Rietz.....	2 507	298	176	-	-	122	298
12067528	Wiesenua.....	2 975	296	170	-	-	126	296
12067544	Woltersdorf.....	912	471	378	-	-	94	471
12067552	Ziltendorf.....	2 877	198	126	-	1	73	197
12068000	Ostprignitz-Ruppin	252 646	17 146	9 741	-	148	7 406	16 998
12068052	Breddin.....	4 498	239	120	-	1	119	237
12068072	Dabergotz.....	1 266	114	51	-	-	63	114
12068109	Dreetz.....	6 475	388	197	-	-	191	388
12068117	Fehrbellin.....	27 045	1 694	987	-	5	707	1 689
12068181	Heiligengrabe.....	20 763	1 392	750	-	4	642	1 388
12068188	Herzberg (Mark).....	1 873	154	90	-	-	64	154
12068264	Kyritz.....	15 738	1 346	809	-	27	537	1 319
12068280	Lindow (Mark).....	6 547	609	408	-	0	202	609
12068306	Märkisch Linden.....	4 420	322	168	-	-	154	322
12068320	Neuruppin.....	30 520	2 623	1 684	-	9	939	2 615
12068324	Neustadt (Dosse).....	7 587	698	416	-	0	283	698
12068353	Rheinsberg.....	32 814	1 770	982	-	37	787	1 733
12068372	Rüthnick.....	1 769	118	67	-	-	51	118
12068409	Sieversdorf-Hohenofen.....	2 002	136	72	-	-	63	136
12068413	Storbeck-Frankendorf.....	4 269	133	53	-	0	80	132
12068417	Stüdenitz-Schönermark.....	2 439	148	75	-	1	73	148
12068425	Temnitzquell.....	6 575	326	111	-	3	216	324
12068426	Temnitztal.....	5 248	270	150	-	0	120	270
12068437	Vielitzsee.....	2 218	153	91	-	0	62	153
12068452	Walsleben.....	3 191	218	90	-	1	128	218
12068468	Wittstock/Dosse.....	42 023	2 879	1 555	-	56	1 324	2 823
12068477	Wusterhausen/Dosse.....	19 634	1 181	686	-	2	496	1 180
12068501	Zernitz-Lohm.....	3 731	236	128	-	2	107	234
12069000	Potsdam-Mittelmark	259 203	24 534	14 608	-	337	9 926	24 196
12069017	Beelitz.....	18 130	1 683	931	-	8	752	1 675
12069018	Beetzsee.....	2 128	312	241	-	-	71	312
12069019	Beetzseeheide.....	3 760	222	133	-	1	90	222
12069020	Bad Belzig.....	23 609	1 591	835	-	1	755	1 590
12069028	Bensdorf.....	3 434	229	103	-	2	126	227
12069052	Borkheide.....	676	263	200	-	-	64	263

21 Fläche für Siedlung und Verkehr (zur Berechnung des Nachhaltigkeitsindikators „Anstieg der Siedlungs- und Verkehrsfläche“) in Brandenburg am 31.12.2022 nach Nutzungsart und regionaler Gliederung (6.1)

Schlüsselnummer	Kreisfreie Stadt Landkreis Gemeinde	Bodenfläche insgesamt	Siedlung und Verkehr	Darunter				Siedlungs- und Verkehrs- fläche ¹
				davon			Verkehr	
				Siedlung				
				darunter				
				zusammen	Bergbau- betrieb	Tagebau, Grube, Steinbruch		
				(10000)	(14000)	(15000)	(20000)	
Hektar								
12069056	Borkwalde.....	489	187	144	–	–	43	187
12069076	Brück.....	8 619	666	409	–	–	257	666
12069089	Buckautal.....	3 932	205	86	–	7	119	198
12069216	Golzow.....	4 024	277	118	–	1	159	275
12069224	Görzke.....	7 558	294	129	–	6	165	288
12069232	Gräben.....	4 062	172	59	–	–	113	172
12069249	Groß Kreuz (Havel).....	9 937	1 106	791	–	5	315	1 100
12069270	Havelsee.....	8 197	665	427	–	20	238	645
12069304	Kleinmachnow.....	1 191	770	591	–	0	179	770
12069306	Kloster Lehnin.....	20 092	1 784	1 053	–	49	731	1 735
12069345	Linthe.....	2 979	374	247	–	69	127	306
12069397	Michendorf.....	6 869	1 224	787	–	16	437	1 208
12069402	Mühlenfließ.....	5 872	359	162	–	–	197	359
12069448	Niemegk.....	4 511	424	254	–	–	170	424
12069454	Nuthetal.....	4 803	769	418	–	0	350	769
12069460	Päwesin.....	2 365	168	91	–	–	76	168
12069470	Planebruch.....	6 539	266	97	–	–	170	266
12069474	Planetal.....	4 276	282	148	–	36	134	245
12069485	Rabenstein/Fläming.....	7 918	397	126	–	–	271	397
12069537	Rosenau.....	4 974	258	130	–	4	128	254
12069541	Roskow.....	3 926	245	141	–	1	104	243
12069590	Schwielowsee.....	5 829	963	632	–	–	331	963
12069596	Seddiner See.....	2 398	428	236	–	–	192	428
12069604	Stahnsdorf.....	4 947	1 304	921	–	1	383	1 303
12069616	Teltow.....	2 160	1 001	765	–	3	235	997
12069632	Treuenbrietzen.....	21 243	1 333	725	–	16	607	1 317
12069648	Wenzlow.....	2 054	147	58	–	–	89	147
12069656	Werder (Havel).....	11 712	1 863	1 324	–	15	539	1 848
12069665	Wiesenburg/Mark.....	22 019	1 281	608	–	57	673	1 223
12069680	Wollin.....	2 800	181	86	–	12	96	169
12069688	Wusterwitz.....	2 378	298	179	–	0	119	297
12069696	Ziesar.....	6 796	548	226	–	7	322	541
12070000	Prignitz	213 858	16 117	9 379	–	247	6 739	15 871
12070008	Bad Wilsnack.....	7 938	560	280	–	–	280	560
12070028	Berge.....	2 661	211	139	–	–	71	211
12070052	Breese.....	2 376	237	118	–	–	119	237
12070060	Cumlosen.....	2 218	160	87	–	–	72	160
12070096	Gerdshagen.....	2 299	231	138	–	–	93	231
12070125	Groß Pankow (Prignitz).....	25 078	1 513	780	–	20	733	1 493
12070145	Gülitz-Reetz.....	2 433	168	94	–	–	73	168
12070149	Gumtow.....	21 315	1 192	683	–	5	509	1 187
12070153	Halenbeck-Rohlsdorf.....	3 991	203	100	–	10	102	192
12070173	Karstädt.....	25 353	1 842	1 056	–	85	786	1 757
12070222	Kümmernitztal.....	2 038	142	84	–	1	57	140
12070236	Lanz.....	6 035	288	113	–	5	175	283
12070241	Legde/Quitzebel.....	4 182	228	101	–	–	128	228
12070244	Lenzen (Elbe).....	9 620	560	279	–	3	282	557
12070246	Lenzerwische.....	4 207	213	136	–	4	78	209
12070266	Marienfließ.....	7 770	509	304	–	0	205	509

21 Fläche für Siedlung und Verkehr (zur Berechnung des Nachhaltigkeitsindikators „Anstieg der Siedlungs- und Verkehrsfläche“) in Brandenburg am 31.12.2022 nach Nutzungsart und regionaler Gliederung (6.1)

Schlüsselnummer	Kreisfreie Stadt Landkreis Gemeinde	Bodenfläche insgesamt	Siedlung und Verkehr	Darunter				Siedlungs- und Verkehrs- fläche ¹
				davon			Verkehr	
				Siedlung				
				darunter				
				zusammen	Bergbau- betrieb	Tagebau, Grube, Steinbruch		
			(10000)	(14000)	(15000)	(20000)		
Hektar								
12070280	Meyenburg.....	5 071	398	242	–	6	155	391
12070296	Perleberg.....	13 869	1 618	1 059	–	51	559	1 567
12070300	Pirow.....	3 781	164	82	–	1	82	164
12070302	Plattenburg.....	20 201	1 244	655	–	33	589	1 210
12070316	Pritzwalk.....	16 732	1 846	1 173	–	12	674	1 834
12070325	Putlitz.....	11 968	741	389	–	9	351	731
12070348	Rühstädt.....	2 915	157	91	–	–	65	157
12070393	Triglitz.....	3 182	217	122	–	1	95	216
12070416	Weisen.....	1 563	204	110	–	–	94	204
12070424	Wittenberge.....	5 063	1 272	962	–	–	310	1 272
12071000	Spree-Neiße	165 699	21 792	15 409	–	4 697	6 383	17 094
12071028	Briesen.....	913	103	69	–	–	34	103
12071032	Burg (Spreewald).....	3 526	660	527	–	1	133	659
12071041	Dissen-Striesow.....	1 998	186	102	–	1	85	185
12071044	Döbern.....	1 579	328	261	–	–	67	328
12071052	Drachhausen.....	3 840	182	104	–	4	78	178
12071057	Drebkau.....	14 390	1 562	1 107	–	418	455	1 144
12071060	Drehnow.....	1 097	77	47	–	–	30	77
12071074	Felixsee.....	3 552	308	200	–	7	108	301
12071076	Forst (Lausitz).....	11 069	1 620	1 086	–	–	534	1 620
12071153	Groß Schacksdorf-Simmersdorf....	2 517	213	119	–	–	94	213
12071160	Guben.....	4 399	1 219	869	–	28	350	1 191
12071164	Guhrow.....	668	73	42	–	–	31	73
12071176	Heinersbrück.....	2 398	196	119	–	45	77	151
12071189	Jämlitz-Klein Döben.....	2 872	131	61	–	–	70	131
12071193	Jänschwalde.....	8 237	1 693	1 352	–	953	341	740
12071244	Kolkwitz.....	10 468	1 382	833	–	10	548	1 372
12071294	Neiße-Malxetal.....	8 257	774	578	–	8	196	767
12071301	Neuhausen/Spree.....	13 423	1 339	658	–	10	681	1 329
12071304	Peitz.....	1 349	363	262	–	0	101	362
12071337	Schenkendöbern.....	21 504	1 341	796	–	261	545	1 081
12071341	Schmogrow-Fehrow.....	3 041	162	83	–	0	79	162
12071372	Spremberg.....	20 232	4 106	3 150	–	1 372	956	2 734
12071384	Tauer.....	4 222	175	89	–	–	85	175
12071386	Teichland.....	3 517	563	386	–	18	177	545
12071392	Tschernitz.....	1 326	223	176	–	–	47	223
12071401	Turnow-Preilack.....	3 802	299	178	–	0	121	298
12071408	Welzow.....	3 957	1 942	1 821	–	1 540	121	402
12071412	Werben.....	2 501	200	122	–	1	78	199
12071414	Wiesengrund.....	5 044	372	211	–	22	161	350
12072000	Teltow-Fläming	210 422	21 560	13 932	–	332	7 628	21 228
12072002	Am Mellensee.....	10 468	1 174	859	–	23	315	1 151
12072014	Baruth/Mark.....	23 383	1 562	931	–	16	632	1 547
12072017	Blankenfelde-Mahlow.....	5 517	1 931	1 448	–	36	483	1 895
12072053	Dahme/Mark.....	16 257	913	465	–	16	448	896
12072055	Dahmetal.....	4 156	199	90	–	2	109	198
12072120	Großbeeren.....	5 189	1 056	620	–	1	436	1 055
12072157	Ihlow.....	4 769	213	101	–	7	112	206

21 Fläche für Siedlung und Verkehr (zur Berechnung des Nachhaltigkeitsindikators „Anstieg der Siedlungs- und Verkehrsfläche“) in Brandenburg am 31.12.2022 nach Nutzungsart und regionaler Gliederung (6.1)

Schlüsselnummer	Kreisfreie Stadt Landkreis Gemeinde	Bodenfläche insgesamt	Siedlung und Verkehr	Darunter				Siedlungs- und Verkehrs- fläche ¹
				davon				
				Siedlung			Verkehr	
				darunter				
				zusammen	Bergbau- betrieb	Tagebau, Grube, Steinbruch		
	(10000)	(14000)	(15000)	(20000)				
Hektar								
12072169	Jüterbog.....	17 648	1 544	1 011	–	18	533	1 527
12072232	Luckenwalde.....	4 661	1 229	910	–	43	319	1 186
12072240	Ludwigsfelde.....	10 998	2 037	1 373	–	18	665	2 020
12072297	Niedergörsdorf.....	20 577	1 451	776	–	23	675	1 428
12072298	Niederer Fläming.....	18 613	943	442	–	17	501	926
12072312	Nuthe-Urstromtal.....	34 130	1 654	706	–	30	948	1 624
12072340	Rangsdorf.....	3 379	879	699	–	1	180	877
12072426	Trebbin.....	12 636	1 402	753	–	11	649	1 391
12072477	Zossen.....	18 039	3 373	2 750	–	71	623	3 302
12073000	Uckermark	307 702	20 701	12 596	–	357	8 105	20 344
12073008	Angermünde.....	32 423	2 172	1 218	–	54	954	2 118
12073069	Boitzenburger Land.....	21 738	1 131	604	–	6	528	1 125
12073085	Brüssow.....	10 181	528	292	–	27	236	500
12073093	Carmzow-Wallmow.....	3 206	134	74	–	0	60	133
12073097	Casekow.....	9 426	524	300	–	9	225	515
12073157	Flieth-Stegelitz.....	4 691	210	100	–	0	109	209
12073189	Gartz (Oder).....	6 188	392	219	–	6	173	386
12073201	Gerswalde.....	9 706	449	275	–	35	174	414
12073216	Göritz.....	2 555	155	98	–	1	57	154
12073225	Gramzow.....	6 620	401	226	–	2	175	399
12073261	Grünow.....	3 492	245	125	–	–	120	245
12073309	Hohenselchow-Groß Pinnow.....	4 150	273	133	–	4	140	269
12073384	Lychen.....	11 198	569	330	–	3	239	566
12073393	Mescherin.....	3 104	213	127	–	5	86	209
12073396	Milmersdorf.....	6 356	411	254	–	32	156	378
12073404	Mittenwalde.....	2 307	115	71	–	–	44	115
12073429	Nordwestuckermark.....	25 432	1 224	702	–	48	522	1 176
12073430	Oberuckersee.....	8 496	508	247	–	6	261	502
12073440	Pinnow.....	1 294	299	235	–	–	64	299
12073452	Prenzlau.....	14 297	1 659	1 163	–	10	497	1 650
12073458	Randowtal.....	6 419	312	162	–	3	151	309
12073490	Schenkenberg.....	3 016	182	100	–	2	81	179
12073520	Schönfeld.....	2 926	213	104	–	3	109	210
12073532	Schwedt/Oder.....	36 074	4 153	2 887	–	38	1 266	4 115
12073565	Tantow.....	3 547	196	99	–	–	97	196
12073569	Temmen-Ringenwalde.....	6 331	267	146	–	50	120	217
12073572	Templin.....	37 959	2 439	1 572	–	5	867	2 434
12073578	Uckerfelde.....	4 627	291	138	–	2	153	290
12073579	Uckerland.....	16 722	857	493	–	6	364	852
12073645	Zichow.....	3 222	180	102	–	1	78	179
12000000	Land Brandenburg	2 965 438	305 000	198 310	–	15 604	106 690	289 396

¹ Siedlung und Verkehr abzüglich 14000 und 15000

22 Anteile der Fläche für Siedlung und Verkehr (zur Berechnung des Nachhaltigkeitsindikators „Anstieg der Siedlungs- und Verkehrsfläche“) in Brandenburg am 31.12.2022 nach Nutzungsart und regionaler Gliederung (6.2)

Schlüsselnummer	Kreisfreie Stadt Landkreis Gemeinde	Bodenfläche insgesamt	Darunter					Siedlungs- und Verkehrs- fläche ¹
			Siedlung und Verkehr	davon				
				Siedlung			Verkehr	
				zusammen	darunter			
					Bergbau- betrieb	Tagebau, Grube, Steinbruch		
		(10000)	(14000)	(15000)	(20000)			
		Hektar	Prozent					
12051000	Brandenburg an der Havel.....	22 972	21,9	17,1	–	0,2	4,8	21,7
12052000	Cottbus.....	16 562	30,9	23,0	–	0,0	7,9	30,8
12053000	Frankfurt (Oder).....	14 785	23,4	16,7	–	0,3	6,7	23,1
12054000	Potsdam.....	18 824	31,8	24,3	–	0,2	7,5	31,6
12060000	Barnim.....	147 959	11,3	7,4	–	0,2	3,9	11,2
12060005	Ahrensfelde.....	5 791	22,3	17,0	–	0,2	5,4	22,1
12060012	Althüttendorf.....	1 879	9,0	3,5	–	0,3	5,5	8,6
12060020	Bernau bei Berlin.....	10 419	20,3	14,5	–	0,1	5,8	20,3
12060024	Biesenthal.....	6 092	10,2	6,7	–	0,0	3,5	10,2
12060034	Breydin.....	3 532	4,3	2,1	–	0,0	2,2	4,3
12060036	Britz.....	1 550	14,6	9,3	–	–	5,3	14,6
12060045	Chorin.....	12 206	4,9	2,2	–	0,0	2,7	4,9
12060052	Eberswalde.....	9 362	23,5	17,4	–	0,1	6,1	23,4
12060068	Friedrichswalde.....	4 508	4,2	1,6	–	0,0	2,6	4,2
12060092	Hohenfinow.....	2 184	5,4	2,4	–	0,1	3,1	5,4
12060100	Joachimsthal.....	12 168	4,7	2,5	–	0,0	2,3	4,7
12060128	Liepe.....	1 085	8,2	5,2	–	0,1	3,0	8,1
12060149	Lunow-Stolzenhagen.....	3 391	8,0	5,6	–	2,3	2,3	5,7
12060154	Marienwerder.....	4 032	8,8	5,4	–	0,5	3,4	8,3
12060161	Melchow.....	1 659	6,4	3,9	–	–	2,6	6,4
12060172	Niederfinow.....	1 329	8,6	4,2	–	0,1	4,4	8,6
12060176	Oderberg.....	3 612	6,7	3,8	–	0,1	2,9	6,6
12060181	Panketal.....	2 586	44,3	33,6	–	–	10,7	44,3
12060185	Parsteinsee.....	1 706	5,3	3,2	–	0,1	2,2	5,3
12060192	Rüdnitz.....	1 392	13,1	8,8	–	–	4,3	13,1
12060198	Schorfheide.....	23 818	7,8	4,5	–	0,0	3,3	7,8
12060250	Sydower Fließ.....	3 239	5,5	3,3	–	0,4	2,2	5,1
12060269	Wandlitz.....	16 283	13,2	8,8	–	0,1	4,3	13,1
12060280	Werneuchen.....	11 702	13,4	8,8	–	0,2	4,6	13,2
12060296	Ziethen.....	2 436	6,4	3,7	–	1,4	2,7	4,9
12061000	Dahme-Spreewald	227 449	10,8	6,6	–	1,1	4,2	9,7
12061005	Alt Zauche-Wußwerk.....	3 331	4,2	2,6	–	0,1	1,6	4,1
12061017	Bersteland.....	2 952	7,9	3,8	–	0,1	4,1	7,8
12061020	Bestensee.....	3 805	18,7	14,0	–	0,7	4,6	18,0
12061061	Byhleguhre-Byhlen.....	3 580	6,0	2,4	–	0,1	3,6	5,9
12061097	Drahnsdorf.....	2 693	6,6	3,1	–	0,3	3,5	6,3
12061112	Eichwalde.....	279	95,4	74,4	–	–	21,0	95,4
12061164	Golßen.....	6 368	8,4	4,6	–	0,2	3,8	8,2
12061192	Groß Köris.....	6 902	7,6	4,6	–	0,0	3,0	7,6
12061216	Halbe.....	7 802	7,2	4,1	–	0,0	3,1	7,1
12061217	Heidesee.....	13 567	9,7	6,7	–	0,0	3,0	9,7
12061219	Heideblick.....	16 657	7,2	4,1	–	0,9	3,1	6,3
12061224	Jamlitz.....	4 343	4,4	1,7	–	0,1	2,7	4,4
12061244	Kasel-Golzig.....	3 435	6,3	3,2	–	0,8	3,2	5,5
12061260	Königs Wusterhausen.....	9 604	27,1	20,5	–	0,8	6,6	26,3
12061265	Krausnick-Groß Wasserburg.....	5 479	3,7	1,5	–	0,0	2,2	3,7
12061308	Lieberose.....	7 303	4,9	2,4	–	0,1	2,4	4,8

22 Anteile der Fläche für Siedlung und Verkehr (zur Berechnung des Nachhaltigkeitsindikators „Anstieg der Siedlungs- und Verkehrsfläche“) in Brandenburg am 31.12.2022 nach Nutzungsart und regionaler Gliederung (6.2)

Schlüsselnummer	Kreisfreie Stadt Landkreis Gemeinde	Bodenfläche insgesamt	Darunter					Siedlungs- und Verkehrs- fläche ¹
			Siedlung und Verkehr	davon				
				Siedlung			Verkehr	
				zusammen	darunter			
					Bergbau- betrieb	Tagebau, Grube, Steinbruch		
(10000)	(14000)	(15000)	(20000)	Prozent				
		Hektar						
12061316	Lübben (Spreewald).....	12 085	10,0	6,3	–	0,0	3,7	10,0
12061320	Luckau.....	20 744	17,4	14,3	–	9,7	3,2	7,7
12061328	Märkisch Buchholz.....	2 486	6,5	3,8	–	0,0	2,7	6,5
12061329	Märkische Heide.....	21 155	6,1	3,1	–	0,2	3,0	5,9
12061332	Mittenwalde.....	9 913	14,8	9,8	–	0,1	4,9	14,6
12061344	Münchehofe.....	6 232	3,6	1,2	–	0,0	2,4	3,6
12061352	Neu Zauche.....	3 904	6,1	3,3	–	0,3	2,8	5,8
12061405	Rietzneuendorf-Staakow.....	2 811	7,1	2,6	–	0,1	4,5	7,0
12061428	Schlepzig.....	3 065	4,4	2,1	–	–	2,3	4,4
12061433	Schönefeld.....	8 162	35,2	10,5	–	0,3	24,7	34,9
12061435	Schönwald.....	4 494	7,2	2,9	–	0,0	4,3	7,2
12061444	Schulzendorf.....	910	51,9	41,9	–	0,1	10,0	51,8
12061448	Schwerin.....	671	18,1	12,3	–	–	5,7	18,1
12061450	Schwielochsee.....	13 141	4,7	2,5	–	0,1	2,2	4,6
12061470	Spreewaldheide.....	3 616	4,3	2,1	–	0,2	2,3	4,1
12061471	Steinreich.....	4 196	4,5	1,8	–	0,0	2,7	4,5
12061476	Straupitz.....	2 171	7,7	4,2	–	0,1	3,5	7,6
12061492	Teupitz.....	4 815	8,2	5,6	–	0,6	2,6	7,6
12061510	Unterspreewald.....	2 602	6,9	3,7	–	0,0	3,2	6,9
12061540	Wildau.....	911	56,0	41,8	–	0,1	14,2	55,9
12061572	Zeuthen.....	1 268	44,7	35,5	–	–	9,2	44,7
12062000	Elbe-Elster	189 918	9,8	6,3	–	1,4	3,6	8,5
12062024	Bad Liebenwerda.....	13 888	10,3	6,4	–	1,0	3,8	9,3
12062088	Crinitz.....	2 195	11,2	6,9	–	2,6	4,2	8,5
12062092	Doberlug-Kirchhain.....	15 036	8,9	5,6	–	0,5	3,2	8,4
12062124	Elsterwerda.....	4 058	20,1	14,5	–	1,7	5,7	18,4
12062128	Falkenberg/Elster.....	8 216	11,1	6,3	–	0,1	4,8	11,0
12062134	Fichtwald.....	3 176	6,4	3,8	–	0,1	2,5	6,3
12062140	Finsterwalde.....	7 752	18,2	13,7	–	1,0	4,6	17,3
12062177	Gorden-Staupitz.....	2 851	5,4	2,6	–	0,1	2,8	5,3
12062196	Gröden.....	2 214	10,2	6,4	–	0,1	3,8	10,1
12062208	Großthiemig.....	2 010	9,1	6,0	–	2,0	3,1	7,1
12062219	Heideland.....	3 174	4,3	2,0	–	0,1	2,2	4,2
12062224	Herzberg (Elster).....	14 901	8,5	5,0	–	0,0	3,4	8,4
12062232	Hirschfeld.....	2 046	8,2	4,7	–	0,0	3,5	8,2
12062237	Hohenbucko.....	4 304	4,6	2,4	–	–	2,2	4,6
12062240	Hohenleipisch.....	3 506	8,2	4,7	–	0,1	3,4	8,1
12062282	Kremitzau.....	2 359	7,5	4,2	–	0,2	3,3	7,2
12062289	Lebusa.....	3 379	5,5	3,1	–	–	2,4	5,5
12062293	Lichterfeld-Schacksdorf.....	4 026	31,2	28,4	–	24,5	2,9	6,7
12062333	Massen-Niederlausitz.....	7 608	8,0	4,2	–	0,3	3,8	7,7
12062336	Merzdorf.....	1 278	6,6	3,9	–	0,0	2,7	6,6
12062341	Mühlberg/Elbe.....	8 920	15,8	12,8	–	6,7	3,0	9,2
12062372	Plessa.....	5 274	9,2	5,8	–	0,8	3,4	8,5
12062410	Röderland.....	4 620	14,3	10,7	–	3,3	3,6	10,9
12062417	Rückersdorf.....	2 471	10,2	6,9	–	1,2	3,3	9,0
12062425	Sallgast.....	4 223	11,0	7,7	–	3,6	3,3	7,4
12062440	Schilda.....	869	6,8	4,4	–	0,2	2,4	6,6

22 Anteile der Fläche für Siedlung und Verkehr (zur Berechnung des Nachhaltigkeitsindikators „Anstieg der Siedlungs- und Verkehrsfläche“) in Brandenburg am 31.12.2022 nach Nutzungsart und regionaler Gliederung (6.2)

Schlüsselnummer	Kreisfreie Stadt Landkreis Gemeinde	Bodenfläche insgesamt	Darunter					Siedlungs- und Verkehrs- fläche ¹
			Siedlung und Verkehr	davon				
				Siedlung			Verkehr	
				zusammen	darunter			
(10000)	Bergbau- betrieb (14000)	Tagebau, Grube, Steinbruch (15000)	(20000)		Prozent			
		Hektar						
12062445	Schlieben.....	7 865	5,8	3,2	–	0,0	2,6	5,8
12062453	Schönborn.....	3 883	8,2	5,4	–	1,0	2,7	7,2
12062461	Schönwalde.....	15 616	7,5	2,9	–	0,1	4,5	7,4
12062464	Schraden.....	1 649	6,9	2,9	–	–	4,0	6,9
12062469	Sonnwalde.....	11 929	6,8	3,5	–	0,2	3,2	6,5
12062492	Tröbitz.....	1 059	12,4	8,3	–	0,2	4,1	12,2
12062500	Uebigau-Wahrenbrück.....	13 561	8,1	4,3	–	0,3	3,8	7,8
12063000	Havelland	172 731	11,0	7,1	–	0,1	3,9	10,9
12063036	Brieselang.....	4 426	24,3	17,1	–	–	7,2	24,3
12063056	Dallgow-Döberitz.....	6 654	12,3	8,5	–	0,1	3,8	12,2
12063080	Falkensee.....	4 334	49,4	39,6	–	0,0	9,8	49,3
12063088	Friesack.....	8 403	6,4	3,4	–	0,0	3,1	6,4
12063094	Gollenberg.....	3 051	7,1	2,7	–	–	4,4	7,1
12063112	Großderschau.....	2 015	7,2	4,6	–	–	2,6	7,2
12063134	Havelaue.....	7 481	4,4	2,3	–	–	2,0	4,4
12063142	Wiesenaue.....	4 693	6,7	3,7	–	1,1	3,0	5,5
12063148	Ketzin/Havel.....	9 364	12,6	9,8	–	0,2	2,8	12,4
12063161	Kleßen-Görne.....	4 218	3,7	1,5	–	–	2,1	3,7
12063165	Kotzen.....	4 287	5,6	2,7	–	0,1	2,9	5,5
12063186	Märkisch Luch.....	7 153	6,3	3,0	–	0,4	3,3	5,9
12063189	Milower Land.....	16 133	7,2	3,8	–	0,1	3,4	7,0
12063202	Mühlenberge.....	3 962	5,8	3,0	–	0,0	2,8	5,8
12063208	Nauen.....	26 814	9,6	5,8	–	0,0	3,9	9,6
12063212	Nennhausen.....	8 969	6,6	3,3	–	0,0	3,3	6,6
12063228	Paulinenaue.....	3 159	9,7	5,8	–	0,0	3,9	9,6
12063240	Pessin.....	2 040	6,4	3,9	–	0,1	2,5	6,3
12063244	Premnitz.....	4 627	18,5	13,3	–	0,0	5,2	18,5
12063252	Rathenow.....	11 310	16,9	12,3	–	0,0	4,6	16,9
12063256	Retzow.....	1 484	5,8	3,5	–	–	2,4	5,8
12063260	Rhinow.....	3 166	8,8	5,5	–	–	3,3	8,8
12063273	Schönwalde-Glien.....	9 735	12,1	7,9	–	0,0	4,3	12,1
12063274	Seeblick.....	4 841	5,4	2,8	–	0,1	2,6	5,3
12063293	Stechow-Ferchesar.....	5 122	6,9	3,5	–	0,1	3,4	6,8
12063357	Wustermark.....	5 288	26,3	16,4	–	0,1	9,9	26,3
12064000	Märkisch-Oderland	215 865	11,5	8,1	–	0,3	3,4	11,2
12064009	Alt Tucheband.....	3 068	8,0	5,1	–	–	2,9	8,0
12064029	Altlandsberg.....	10 660	11,7	8,6	–	0,0	3,2	11,7
12064044	Bad Freienwalde (Oder).....	13 111	11,8	8,4	–	0,9	3,4	10,9
12064053	Beiersdorf-Freudenberg.....	2 535	5,4	3,3	–	–	2,1	5,4
12064057	Bleyen-Genschmar.....	2 968	5,4	3,6	–	–	1,8	5,4
12064061	Bliesdorf.....	3 497	8,6	5,5	–	–	3,1	8,6
12064084	Buckow (Märkische Schweiz).....	1 442	14,7	10,4	–	–	4,2	14,7
12064125	Falkenberg.....	5 960	6,7	4,1	–	0,0	2,6	6,7
12064128	Falkenhagen (Mark).....	2 723	9,1	6,3	–	0,0	2,8	9,1
12064130	Fichtenhöhe.....	2 291	5,0	2,7	–	–	2,3	5,0
12064136	Fredersdorf-Vogelsdorf.....	1 642	59,2	46,2	–	–	13,0	59,2
12064153	Garzau-Garzin.....	2 610	6,6	4,1	–	–	2,6	6,6

22 Anteile der Fläche für Siedlung und Verkehr (zur Berechnung des Nachhaltigkeitsindikators „Anstieg der Siedlungs- und Verkehrsfläche“) in Brandenburg am 31.12.2022 nach Nutzungsart und regionaler Gliederung (6.2)

Schlüsselnummer	Kreisfreie Stadt Landkreis Gemeinde	Bodenfläche insgesamt	Darunter					Siedlungs- und Verkehrs- fläche ¹
			Siedlung und Verkehr	davon				
				Siedlung			Verkehr	
				zusammen	darunter			
					Bergbau- betrieb	Tagebau, Grube, Steinbruch		
		(10000)	(14000)	(15000)	(20000)			
		Hektar	Prozent					
12064172	Golzow.....	1 729	10,6	7,3	–	–	3,3	10,6
12064190	Gusow-Platkow.....	3 805	8,7	6,0	–	0,8	2,7	8,0
12064205	Heckelberg-Brunow.....	3 577	5,1	3,3	–	–	1,7	5,1
12064222	Höhenland.....	5 395	4,8	2,6	–	–	2,2	4,8
12064227	Hoppegarten.....	3 198	40,1	32,1	–	0,6	7,9	39,5
12064266	Küstriner Vorland.....	4 652	11,4	8,0	–	–	3,4	11,4
12064268	Lebus.....	5 442	9,7	6,4	–	0,0	3,3	9,7
12064274	Letschin.....	14 221	7,6	5,4	–	0,0	2,2	7,6
12064288	Lietzen.....	2 926	5,4	2,9	–	–	2,5	5,4
12064290	Lindendorf.....	4 014	7,3	4,7	–	–	2,6	7,3
12064303	Märkische Höhe.....	3 426	5,2	3,2	–	–	2,0	5,2
12064317	Müncheberg.....	15 229	9,7	6,2	–	0,5	3,5	9,2
12064336	Neuenhagen bei Berlin.....	1 961	60,3	47,5	–	–	12,8	60,3
12064340	Neuhardenberg.....	7 813	11,2	7,0	–	–	4,1	11,2
12064349	Neulewin.....	4 100	6,7	4,6	–	–	2,1	6,7
12064365	Neutrebbin.....	3 676	11,6	8,9	–	–	2,8	11,6
12064370	Oberbarnim.....	5 272	7,1	4,3	–	–	2,7	7,1
12064371	Oderaue.....	6 591	6,9	4,5	–	–	2,4	6,9
12064380	Petershagen/Eggersdorf.....	1 763	55,4	45,5	–	–	9,9	55,4
12064388	Podelzig.....	2 523	7,8	5,2	–	–	2,6	7,8
12064393	Prötzel.....	8 609	4,6	2,4	–	–	2,2	4,6
12064408	Rehfelde.....	4 651	13,7	9,8	–	0,4	3,9	13,2
12064417	Reichenow-Möglin.....	2 282	7,0	4,3	–	0,0	2,7	6,9
12064420	Reitwein.....	2 390	5,5	3,1	–	–	2,4	5,5
12064428	Rüdersdorf bei Berlin.....	7 039	27,1	21,8	–	4,8	5,3	22,3
12064448	Seelow.....	4 273	16,4	11,3	–	–	5,0	16,4
12064472	Strausberg.....	6 795	22,5	15,8	–	0,1	6,7	22,3
12064480	Treplin.....	1 135	7,6	4,2	–	–	3,4	7,6
12064482	Vierlinden.....	6 974	7,4	4,0	–	–	3,4	7,4
12064484	Waldsiedersdorf.....	1 557	12,5	8,6	–	1,7	3,9	10,8
12064512	Wriezen.....	9 514	11,4	7,8	–	0,1	3,5	11,3
12064538	Zechin.....	2 785	6,8	4,9	–	–	2,0	6,8
12064539	Zeschdorf.....	4 044	6,5	4,0	–	–	2,4	6,5
12065000	Oberhavel	180 819	10,7	7,1	–	0,2	3,6	10,5
12065036	Birkenwerder.....	1 812	27,8	20,1	–	0,2	7,7	27,6
12065084	Fürstenberg/Havel.....	21 385	5,4	2,9	–	0,0	2,5	5,3
12065096	Glienicke/Nordbahn.....	461	80,2	65,0	–	–	15,3	80,2
12065100	Gransee.....	12 168	7,5	4,5	–	0,4	3,0	7,1
12065117	Großwoltersdorf.....	5 266	5,1	2,4	–	0,1	2,7	5,0
12065136	Hennigsdorf.....	3 148	32,7	25,4	–	0,4	7,3	32,3
12065144	Hohen Neuendorf.....	4 856	30,2	21,2	–	1,5	9,0	28,7
12065165	Kremmen.....	20 954	6,2	3,5	–	0,0	2,7	6,2
12065180	Leegebruch.....	645	39,7	31,7	–	0,5	7,9	39,2
12065193	Liebenwalde.....	14 214	5,9	3,8	–	–	2,2	5,9
12065198	Löwenberger Land.....	24 543	6,7	3,8	–	0,1	2,9	6,6
12065225	Mühlenbecker Land.....	5 265	22,5	16,4	–	0,0	6,1	22,5
12065251	Oberkrämer.....	10 362	13,8	9,2	–	0,2	4,6	13,7
12065256	Oranienburg.....	16 369	21,9	16,5	–	0,6	5,4	21,3

22 Anteile der Fläche für Siedlung und Verkehr (zur Berechnung des Nachhaltigkeitsindikators „Anstieg der Siedlungs- und Verkehrsfläche“) in Brandenburg am 31.12.2022 nach Nutzungsart und regionaler Gliederung (6.2)

Schlüsselnummer	Kreisfreie Stadt Landkreis Gemeinde	Bodenfläche insgesamt	Darunter					Siedlungs- und Verkehrs- fläche ¹
			Siedlung und Verkehr	davon				
				Siedlung			Verkehr	
				zusammen	darunter			
					Bergbau- betrieb	Tagebau, Grube, Steinbruch		
		(10000)	(14000)	(15000)	(20000)			
		Hektar	Prozent					
12065276	Schönermark.....	1 191	6,3	3,7	–	0,0	2,6	6,3
12065301	Sonnenberg.....	5 057	4,5	2,2	–	0,0	2,3	4,4
12065310	Stechlin.....	8 473	4,9	2,3	–	0,3	2,6	4,6
12065332	Velten.....	2 342	39,4	29,7	–	0,2	9,8	39,2
12065356	Zehdenick.....	22 306	7,9	4,7	–	0,2	3,1	7,7
12066000	Oberspreewald-Lausitz	122 348	14,4	10,1	–	2,2	4,3	12,2
12066008	Altdöbern.....	6 154	7,1	4,5	–	0,8	2,6	6,3
12066041	Bronkow.....	3 854	7,0	2,2	–	0,1	4,7	6,9
12066052	Calau.....	16 349	9,8	6,0	–	2,0	3,8	7,8
12066064	Frauendorf.....	2 083	5,9	3,5	–	–	2,4	5,9
12066104	Großmehlen.....	1 388	11,6	7,5	–	0,2	4,2	11,5
12066112	Großräschen.....	8 186	15,5	10,8	–	1,0	4,7	14,5
12066116	Grünewald.....	1 345	5,2	2,4	–	–	2,8	5,2
12066120	Guteborn.....	1 669	6,2	3,4	–	0,8	2,9	5,4
12066124	Hermisdorf.....	3 303	5,1	2,4	–	–	2,6	5,1
12066132	Hohenbocka.....	1 560	17,1	13,5	–	8,7	3,7	8,5
12066168	Kroppen.....	1 525	8,1	4,4	–	–	3,7	8,1
12066176	Lauchhammer.....	8 930	22,2	18,2	–	3,6	4,0	18,5
12066188	Lindenau.....	1 117	10,4	6,6	–	–	3,9	10,4
12066196	Lübbenau/Spreewald.....	13 951	15,3	11,1	–	3,4	4,2	11,9
12066202	Luckaitztal.....	4 191	8,7	3,4	–	0,1	5,4	8,6
12066226	Neu-Seeland.....	3 799	14,4	7,9	–	4,5	6,5	9,9
12066228	Neupetershain.....	1 880	10,8	6,4	–	0,0	4,4	10,8
12066240	Ortrand.....	736	24,5	17,4	–	–	7,1	24,5
12066272	Ruhland.....	3 722	12,2	6,2	–	–	6,0	12,2
12066285	Schipkau.....	6 894	34,6	29,6	–	12,1	5,0	22,4
12066292	Schwarzbach.....	1 584	7,1	4,0	–	–	3,2	7,1
12066296	Schwarzheide.....	3 344	25,2	19,6	–	–	5,6	25,2
12066304	Senftenberg.....	12 756	18,5	13,7	–	2,0	4,9	16,6
12066316	Tettau.....	884	9,0	6,3	–	–	2,7	9,0
12066320	Vetschau/Spreewald.....	11 142	11,5	7,3	–	0,1	4,1	11,4
12067000	Oder-Spree	225 676	10,1	6,7	–	0,1	3,4	10,1
12067024	Bad Saarow.....	5 036	16,9	13,0	–	–	4,0	16,9
12067036	Beeskow.....	7 790	14,6	10,2	–	0,2	4,3	14,3
12067040	Berkenbrück.....	1 785	9,1	4,5	–	–	4,6	9,1
12067072	Briesen (Mark).....	11 167	5,9	2,9	–	–	3,0	5,9
12067076	Brieskow-Finkenheerd.....	1 361	18,8	13,6	–	–	5,3	18,8
12067112	Diensdorf-Radlow.....	935	9,2	6,2	–	–	3,1	9,2
12067120	Eisenhüttenstadt.....	6 348	38,4	31,7	–	0,4	6,7	38,1
12067124	Erkner.....	1 653	32,4	23,4	–	0,0	8,9	32,4
12067137	Friedland.....	17 414	5,3	2,8	–	0,0	2,5	5,2
12067144	Fürstenwalde/Spree.....	7 068	28,1	21,4	–	–	6,7	28,1
12067173	Gosen-Neu Zittau.....	1 526	20,2	16,2	–	–	4,0	20,2
12067180	Groß Lindow.....	1 539	13,9	9,2	–	–	4,7	13,9
12067201	Grünheide (Mark).....	12 690	11,0	8,0	–	–	3,0	11,0
12067205	Grunow-Dammendorf.....	4 513	4,1	1,5	–	–	2,6	4,1
12067237	Jacobsdorf.....	5 058	8,5	4,5	–	0,0	4,0	8,5

22 Anteile der Fläche für Siedlung und Verkehr (zur Berechnung des Nachhaltigkeitsindikators „Anstieg der Siedlungs- und Verkehrsfläche“) in Brandenburg am 31.12.2022 nach Nutzungsart und regionaler Gliederung (6.2)

Schlüsselnummer	Kreisfreie Stadt Landkreis Gemeinde	Bodenfläche insgesamt	Darunter					Siedlungs- und Verkehrs- fläche ¹
			Siedlung und Verkehr	davon				
				Siedlung			Verkehr	
				zusammen	darunter			
					Bergbau- betrieb	Tagebau, Grube, Steinbruch		
		(10000)	(14000)	(15000)	(20000)			
		Hektar	Prozent					
12067288	Langewahl.....	1 344	8,1	4,4	–	–	3,6	8,1
12067292	Lawitz.....	607	14,9	10,8	–	–	4,2	14,9
12067324	Mixdorf.....	1 322	8,3	4,6	–	–	3,8	8,3
12067336	Müllrose.....	6 923	8,2	4,9	–	0,0	3,3	8,2
12067338	Neiße­münde.....	4 228	7,8	4,2	–	0,0	3,6	7,8
12067357	Neuzelle.....	13 593	6,7	3,5	–	–	3,2	6,7
12067397	Ragow-Merz.....	4 375	3,8	1,4	–	–	2,4	3,8
12067408	Rauen.....	2 159	10,8	7,1	–	0,1	3,6	10,7
12067413	Reichenwalde.....	2 631	10,9	8,3	–	0,8	2,6	10,1
12067426	Rietz-Neuendorf.....	18 481	6,0	3,5	–	0,1	2,5	5,9
12067438	Schlaubetal.....	5 256	6,0	3,6	–	0,0	2,5	6,0
12067440	Schöneiche bei Berlin.....	1 673	42,6	34,0	–	–	8,6	42,6
12067458	Siehdichum.....	7 362	7,1	2,3	–	0,0	4,8	7,1
12067469	Spreenhagen.....	13 703	6,9	3,7	–	0,2	3,2	6,7
12067473	Steinhöfel.....	16 046	6,6	4,0	–	0,0	2,6	6,5
12067481	Storkow (Mark).....	18 072	8,6	5,8	–	–	2,8	8,6
12067493	Tauche.....	12 160	7,4	4,7	–	–	2,6	7,4
12067508	Vogelsang.....	586	16,4	11,7	–	–	4,6	16,4
12067520	Wendisch Rietz.....	2 507	11,9	7,0	–	–	4,9	11,9
12067528	Wiesenua.....	2 975	10,0	5,7	–	–	4,2	10,0
12067544	Woltersdorf.....	912	51,6	41,4	–	–	10,3	51,6
12067552	Ziltendorf.....	2 877	6,9	4,4	–	0,0	2,5	6,9
12068000	Ostprignitz-Ruppin	252 646	6,8	3,9	–	0,1	2,9	6,7
12068052	Breddin.....	4 498	5,3	2,7	–	0,0	2,6	5,3
12068072	Dabergotz.....	1 266	9,0	4,0	–	–	4,9	9,0
12068109	Dreetz.....	6 475	6,0	3,0	–	–	2,9	6,0
12068117	Fehrbellin.....	27 045	6,3	3,6	–	0,0	2,6	6,2
12068181	Heiligengrabe.....	20 763	6,7	3,6	–	0,0	3,1	6,7
12068188	Herzberg (Mark).....	1 873	8,2	4,8	–	–	3,4	8,2
12068264	Kyritz.....	15 738	8,6	5,1	–	0,2	3,4	8,4
12068280	Lindow (Mark).....	6 547	9,3	6,2	–	0,0	3,1	9,3
12068306	Märkisch Linden.....	4 420	7,3	3,8	–	–	3,5	7,3
12068320	Neuruppin.....	30 520	8,6	5,5	–	0,0	3,1	8,6
12068324	Neustadt (Dosse).....	7 587	9,2	5,5	–	0,0	3,7	9,2
12068353	Rheinsberg.....	32 814	5,4	3,0	–	0,1	2,4	5,3
12068372	Rüthnick.....	1 769	6,7	3,8	–	–	2,9	6,7
12068409	Sieversdorf-Hohenofen.....	2 002	6,8	3,6	–	–	3,2	6,8
12068413	Storbeck-Frankendorf.....	4 269	3,1	1,2	–	0,0	1,9	3,1
12068417	Stüdenitz-Schönermark.....	2 439	6,1	3,1	–	0,0	3,0	6,1
12068425	Temnitzquell.....	6 575	5,0	1,7	–	0,0	3,3	4,9
12068426	Temnitztal.....	5 248	5,1	2,9	–	0,0	2,3	5,1
12068437	Vielitzsee.....	2 218	6,9	4,1	–	0,0	2,8	6,9
12068452	Walsleben.....	3 191	6,8	2,8	–	0,0	4,0	6,8
12068468	Wittstock/Dosse.....	42 023	6,9	3,7	–	0,1	3,1	6,7
12068477	Wusterhausen/Dosse.....	19 634	6,0	3,5	–	0,0	2,5	6,0
12068501	Zernitz-Lohm.....	3 731	6,3	3,4	–	0,1	2,9	6,3
12069000	Potsdam-Mittelmark	259 203	9,5	5,6	–	0,1	3,8	9,3

22 Anteile der Fläche für Siedlung und Verkehr (zur Berechnung des Nachhaltigkeitsindikators „Anstieg der Siedlungs- und Verkehrsfläche“) in Brandenburg am 31.12.2022 nach Nutzungsart und regionaler Gliederung (6.2)

Schlüsselnummer	Kreisfreie Stadt Landkreis Gemeinde	Bodenfläche insgesamt	Darunter					Siedlungs- und Verkehrs- fläche ¹
			Siedlung und Verkehr	davon				
				Siedlung			Verkehr	
				zusammen	darunter			
					Bergbau- betrieb	Tagebau, Grube, Steinbruch		
		(10000)	(14000)	(15000)	(20000)			
		Hektar	Prozent					
12069017	Beelitz.....	18 130	9,3	5,1	–	0,0	4,1	9,2
12069018	Beetzsee.....	2 128	14,7	11,3	–	–	3,3	14,7
12069019	Beetzseeheide.....	3 760	5,9	3,5	–	0,0	2,4	5,9
12069020	Bad Belzig.....	23 609	6,7	3,5	–	0,0	3,2	6,7
12069028	Bensdorf.....	3 434	6,7	3,0	–	0,1	3,7	6,6
12069052	Borkheide.....	676	39,0	29,5	–	–	9,4	39,0
12069056	Borkwalde.....	489	38,3	29,5	–	–	8,8	38,3
12069076	Brück.....	8 619	7,7	4,7	–	–	3,0	7,7
12069089	Buckautal.....	3 932	5,2	2,2	–	0,2	3,0	5,0
12069216	Golzow.....	4 024	6,9	2,9	–	0,0	4,0	6,8
12069224	Görzke.....	7 558	3,9	1,7	–	0,1	2,2	3,8
12069232	Gräben.....	4 062	4,2	1,5	–	–	2,8	4,2
12069249	Groß Kreutz (Havel).....	9 937	11,1	8,0	–	0,1	3,2	11,1
12069270	Havelsee.....	8 197	8,1	5,2	–	0,2	2,9	7,9
12069304	Kleinmachnow.....	1 191	64,6	49,6	–	0,0	15,0	64,6
12069306	Kloster Lehnin.....	20 092	8,9	5,2	–	0,2	3,6	8,6
12069345	Linthe.....	2 979	12,6	8,3	–	2,3	4,3	10,3
12069397	Michendorf.....	6 869	17,8	11,5	–	0,2	6,4	17,6
12069402	Mühlenfließ.....	5 872	6,1	2,8	–	–	3,4	6,1
12069448	Niemegk.....	4 511	9,4	5,6	–	–	3,8	9,4
12069454	Nuthetal.....	4 803	16,0	8,7	–	0,0	7,3	16,0
12069460	Päwesin.....	2 365	7,1	3,9	–	–	3,2	7,1
12069470	Planebruch.....	6 539	4,1	1,5	–	–	2,6	4,1
12069474	Planetal.....	4 276	6,6	3,5	–	0,9	3,1	5,7
12069485	Rabenstein/Fläming.....	7 918	5,0	1,6	–	–	3,4	5,0
12069537	Rosenau.....	4 974	5,2	2,6	–	0,1	2,6	5,1
12069541	Roskow.....	3 926	6,2	3,6	–	0,0	2,6	6,2
12069590	Schwielowsee.....	5 829	16,5	10,8	–	–	5,7	16,5
12069596	Seddiner See.....	2 398	17,9	9,8	–	–	8,0	17,9
12069604	Stahnsdorf.....	4 947	26,4	18,6	–	0,0	7,7	26,3
12069616	Teltow.....	2 160	46,3	35,4	–	0,2	10,9	46,2
12069632	Treuenbrietzen.....	21 243	6,3	3,4	–	0,1	2,9	6,2
12069648	Wenzlow.....	2 054	7,2	2,8	–	–	4,3	7,2
12069656	Werder (Havel).....	11 712	15,9	11,3	–	0,1	4,6	15,8
12069665	Wiesenburg/Mark.....	22 019	5,8	2,8	–	0,3	3,1	5,6
12069680	Wollin.....	2 800	6,5	3,1	–	0,4	3,4	6,0
12069688	Wusterwitz.....	2 378	12,5	7,5	–	0,0	5,0	12,5
12069696	Ziesar.....	6 796	8,1	3,3	–	0,1	4,7	8,0
12070000	Prignitz	213 858	7,5	4,4	–	0,1	3,2	7,4
12070008	Bad Wilsnack.....	7 938	7,1	3,5	–	–	3,5	7,1
12070028	Berge.....	2 661	7,9	5,2	–	–	2,7	7,9
12070052	Breese.....	2 376	10,0	5,0	–	–	5,0	10,0
12070060	Cumlosen.....	2 218	7,2	3,9	–	–	3,3	7,2
12070096	Gerdshagen.....	2 299	10,1	6,0	–	–	4,0	10,1
12070125	Groß Pankow (Prignitz).....	25 078	6,0	3,1	–	0,1	2,9	6,0
12070145	Gülitz-Reetz.....	2 433	6,9	3,9	–	–	3,0	6,9
12070149	Gumtow.....	21 315	5,6	3,2	–	0,0	2,4	5,6
12070153	Halenbeck-Rohlsdorf.....	3 991	5,1	2,5	–	0,3	2,6	4,8

22 Anteile der Fläche für Siedlung und Verkehr (zur Berechnung des Nachhaltigkeitsindikators „Anstieg der Siedlungs- und Verkehrsfläche“) in Brandenburg am 31.12.2022 nach Nutzungsart und regionaler Gliederung (6.2)

Schlüsselnummer	Kreisfreie Stadt Landkreis Gemeinde	Bodenfläche insgesamt	Darunter					Siedlungs- und Verkehrs- fläche ¹
			Siedlung und Verkehr	davon				
				Siedlung			Verkehr	
				zusammen	darunter			
					Bergbau- betrieb	Tagebau, Grube, Steinbruch		
(10000)	(14000)	(15000)	(20000)	Prozent				
		Hektar						
12070173	Karstädt.....	25 353	7,3	4,2	–	0,3	3,1	6,9
12070222	Kümmernitztal.....	2 038	7,0	4,1	–	0,1	2,8	6,9
12070236	Lanz.....	6 035	4,8	1,9	–	0,1	2,9	4,7
12070241	Legde/Quitzebel.....	4 182	5,5	2,4	–	–	3,1	5,5
12070244	Lenzen (Elbe).....	9 620	5,8	2,9	–	0,0	2,9	5,8
12070246	Lenzerwische.....	4 207	5,1	3,2	–	0,1	1,8	5,0
12070266	Marienfließ.....	7 770	6,6	3,9	–	0,0	2,6	6,5
12070280	Meyenburg.....	5 071	7,8	4,8	–	0,1	3,1	7,7
12070296	Perleberg.....	13 869	11,7	7,6	–	0,4	4,0	11,3
12070300	Pirow.....	3 781	4,3	2,2	–	0,0	2,2	4,3
12070302	Plattenburg.....	20 201	6,2	3,2	–	0,2	2,9	6,0
12070316	Pritzwalk.....	16 732	11,0	7,0	–	0,1	4,0	11,0
12070325	Putlitz.....	11 968	6,2	3,3	–	0,1	2,9	6,1
12070348	Rühstädt.....	2 915	5,4	3,1	–	–	2,2	5,4
12070393	Triglitz.....	3 182	6,8	3,8	–	0,0	3,0	6,8
12070416	Weisen.....	1 563	13,1	7,0	–	–	6,0	13,1
12070424	Wittenberge.....	5 063	25,1	19,0	–	–	6,1	25,1
12071000	Spree-Neiße	165 699	13,2	9,3	–	2,8	3,9	10,3
12071028	Briesen.....	913	11,3	7,6	–	–	3,7	11,3
12071032	Burg (Spreewald).....	3 526	18,7	14,9	–	0,0	3,8	18,7
12071041	Dissen-Striesow.....	1 998	9,3	5,1	–	0,1	4,2	9,3
12071044	Döbern.....	1 579	20,8	16,5	–	–	4,3	20,8
12071052	Drachhausen.....	3 840	4,7	2,7	–	0,1	2,0	4,6
12071057	Drebkau.....	14 390	10,9	7,7	–	2,9	3,2	7,9
12071060	Drehnow.....	1 097	7,0	4,3	–	–	2,8	7,0
12071074	Felixsee.....	3 552	8,7	5,6	–	0,2	3,0	8,5
12071076	Forst (Lausitz).....	11 069	14,6	9,8	–	–	4,8	14,6
12071153	Groß Schacksdorf-Simmersdorf....	2 517	8,5	4,7	–	–	3,7	8,5
12071160	Guben.....	4 399	27,7	19,8	–	0,6	8,0	27,1
12071164	Guhrow.....	668	10,9	6,3	–	–	4,6	10,9
12071176	Heinersbrück.....	2 398	8,2	5,0	–	1,9	3,2	6,3
12071189	Jämlitz-Klein Döben.....	2 872	4,6	2,1	–	–	2,4	4,6
12071193	Jänschwalde.....	8 237	20,6	16,4	–	11,6	4,1	9,0
12071244	Kolkwitz.....	10 468	13,2	8,0	–	0,1	5,2	13,1
12071294	Neiße-Malxetal.....	8 257	9,4	7,0	–	0,1	2,4	9,3
12071301	Neuhausen/Spree.....	13 423	10,0	4,9	–	0,1	5,1	9,9
12071304	Peitz.....	1 349	26,9	19,4	–	0,0	7,5	26,9
12071337	Schenkendöbern.....	21 504	6,2	3,7	–	1,2	2,5	5,0
12071341	Schmogrow-Fehrow.....	3 041	5,3	2,7	–	0,0	2,6	5,3
12071372	Spremberg.....	20 232	20,3	15,6	–	6,8	4,7	13,5
12071384	Tauer.....	4 222	4,1	2,1	–	–	2,0	4,1
12071386	Teichland.....	3 517	16,0	11,0	–	0,5	5,0	15,5
12071392	Tschernitz.....	1 326	16,8	13,3	–	–	3,5	16,8
12071401	Turnow-Preilack.....	3 802	7,9	4,7	–	0,0	3,2	7,8
12071408	Welzow.....	3 957	49,1	46,0	–	38,9	3,1	10,2
12071412	Werben.....	2 501	8,0	4,9	–	0,0	3,1	8,0
12071414	Wiesengrund.....	5 044	7,4	4,2	–	0,4	3,2	6,9

22 Anteile der Fläche für Siedlung und Verkehr (zur Berechnung des Nachhaltigkeitsindikators „Anstieg der Siedlungs- und Verkehrsfläche“) in Brandenburg am 31.12.2022 nach Nutzungsart und regionaler Gliederung (6.2)

Schlüsselnummer	Kreisfreie Stadt Landkreis Gemeinde	Bodenfläche insgesamt	Darunter					Siedlungs- und Verkehrs- fläche ¹
			Siedlung und Verkehr	davon				
				Siedlung			Verkehr	
				zusammen	darunter			
					Bergbau- betrieb	Tagebau, Grube, Steinbruch		
		(10000)	(14000)	(15000)	(20000)			
		Hektar	Prozent					
12072000 Teltow-Fläming		210 422	10,2	6,6	–	0,2	3,6	10,1
12072002 Am Mellensee.....		10 468	11,2	8,2	–	0,2	3,0	11,0
12072014 Baruth/Mark.....		23 383	6,7	4,0	–	0,1	2,7	6,6
12072017 Blankenfelde-Mahlow.....		5 517	35,0	26,2	–	0,7	8,7	34,3
12072053 Dahme/Mark.....		16 257	5,6	2,9	–	0,1	2,8	5,5
12072055 Dahmetal.....		4 156	4,8	2,2	–	0,0	2,6	4,8
12072120 Großbeeren.....		5 189	20,4	11,9	–	0,0	8,4	20,3
12072157 Ihlow.....		4 769	4,5	2,1	–	0,1	2,4	4,3
12072169 Jüterbog.....		17 648	8,8	5,7	–	0,1	3,0	8,7
12072232 Luckenwalde.....		4 661	26,4	19,5	–	0,9	6,8	25,5
12072240 Ludwigsfelde.....		10 998	18,5	12,5	–	0,2	6,0	18,4
12072297 Niedergörsdorf.....		20 577	7,1	3,8	–	0,1	3,3	6,9
12072298 Niederer Fläming.....		18 613	5,1	2,4	–	0,1	2,7	5,0
12072312 Nuthe-Urstromtal.....		34 130	4,8	2,1	–	0,1	2,8	4,8
12072340 Rangsdorf.....		3 379	26,0	20,7	–	0,0	5,3	26,0
12072426 Trebbin.....		12 636	11,1	6,0	–	0,1	5,1	11,0
12072477 Zossen.....		18 039	18,7	15,2	–	0,4	3,5	18,3
12073000 Uckermark		307 702	6,7	4,1	–	0,1	2,6	6,6
12073008 Angermünde.....		32 423	6,7	3,8	–	0,2	2,9	6,5
12073069 Boitzenburger Land.....		21 738	5,2	2,8	–	0,0	2,4	5,2
12073085 Brüssow.....		10 181	5,2	2,9	–	0,3	2,3	4,9
12073093 Carzow-Wallmow.....		3 206	4,2	2,3	–	0,0	1,9	4,2
12073097 Casekow.....		9 426	5,6	3,2	–	0,1	2,4	5,5
12073157 Flieth-Stegelitz.....		4 691	4,5	2,1	–	0,0	2,3	4,5
12073189 Gartz (Oder).....		6 188	6,3	3,5	–	0,1	2,8	6,2
12073201 Gerswalde.....		9 706	4,6	2,8	–	0,4	1,8	4,3
12073216 Göritz.....		2 555	6,1	3,8	–	0,0	2,2	6,0
12073225 Gramzow.....		6 620	6,0	3,4	–	0,0	2,6	6,0
12073261 Grünow.....		3 492	7,0	3,6	–	–	3,4	7,0
12073309 Hohenselchow-Groß Pinnow.....		4 150	6,6	3,2	–	0,1	3,4	6,5
12073384 Lychen.....		11 198	5,1	2,9	–	0,0	2,1	5,1
12073393 Mescherin.....		3 104	6,9	4,1	–	0,1	2,8	6,7
12073396 Milmersdorf.....		6 356	6,5	4,0	–	0,5	2,5	5,9
12073404 Mittenwalde.....		2 307	5,0	3,1	–	–	1,9	5,0
12073429 Nordwestuckermark.....		25 432	4,8	2,8	–	0,2	2,1	4,6
12073430 Oberuckersee.....		8 496	6,0	2,9	–	0,1	3,1	5,9
12073440 Pinnow.....		1 294	23,1	18,1	–	–	5,0	23,1
12073452 Prenzlau.....		14 297	11,6	8,1	–	0,1	3,5	11,5
12073458 Randowtal.....		6 419	4,9	2,5	–	0,0	2,3	4,8
12073490 Schenkenberg.....		3 016	6,0	3,3	–	0,1	2,7	6,0
12073520 Schönfeld.....		2 926	7,3	3,6	–	0,1	3,7	7,2
12073532 Schwedt/Oder.....		36 074	11,5	8,0	–	0,1	3,5	11,4
12073565 Tantow.....		3 547	5,5	2,8	–	–	2,7	5,5
12073569 Temmen-Ringenwalde.....		6 331	4,2	2,3	–	0,8	1,9	3,4
12073572 Templin.....		37 959	6,4	4,1	–	0,0	2,3	6,4
12073578 Uckerfelde.....		4 627	6,3	3,0	–	0,0	3,3	6,3
12073579 Uckerland.....		16 722	5,1	2,9	–	0,0	2,2	5,1
12073645 Zichow.....		3 222	5,6	3,2	–	0,0	2,4	5,6

22 Anteile der Fläche für Siedlung und Verkehr (zur Berechnung des Nachhaltigkeitsindikators „Anstieg der Siedlungs- und Verkehrsfläche“) in Brandenburg am 31.12.2022 nach Nutzungsart und regionaler Gliederung (6.2)

Schlüsselnummer	Kreisfreie Stadt Landkreis Gemeinde	Bodenfläche insgesamt	Darunter					Siedlungs- und Verkehrsfläche ¹
			Siedlung und Verkehr	davon				
				Siedlung			Verkehr	
				zusammen	darunter			
					Bergbau- betrieb	Tagebau, Grube, Steinbruch		
	(10000)	(14000)	(15000)	(20000)				
Hektar		Prozent						

12000000	Land Brandenburg	2 965 438	10,3	6,7	–	0,5	3,6	9,8
-----------------	-------------------------	------------------	-------------	------------	----------	------------	------------	------------

¹ Siedlung und Verkehr abzüglich 14000 und 15000

23 Fläche für Siedlung und Verkehr (zur Berechnung des Nachhaltigkeitsindikators „Anstieg der Siedlungs- und Verkehrsfläche“) 2021 und 2022 in den Kreisen Brandenburgs nach Nutzungsart (6.3)

Schlüsselnummer	Kreisfreie Stadt Landkreis	Jahr ¹	Bodenfläche insgesamt	Darunter					Siedlungs- und Verkehrs- fläche ²
				Siedlung und Verkehr	davon				
					zusammen	Siedlung		Verkehr	
						darunter			
						Bergbau- betrieb	Tagebau, Grube, Steinbruch		
(10000)	(14000)	(15000)	(20000)						
Hektar									
12051000 Brandenburg an der Havel.....		2021	22 972	5 111	3 758	–	37	1 353	5 073
		2022	22 972	5 022	3 927	–	37	1 094	4 985
		Prozent	0,0	–1,7	4,5	–	–0,6	–19,1	–1,7
12052000 Cottbus.....		2021	16 562	6 142	4 833	–	1 061	1 309	5 081
		2022	16 562	5 112	3 805	–	4	1 307	5 108
		Prozent	–0,0	–16,8	–21,3	–	–99,6	–0,1	0,5
12053000 Frankfurt (Oder).....		2021	14 785	3 515	2 497	–	44	1 018	3 471
		2022	14 785	3 455	2 463	–	47	992	3 409
		Prozent	0,0	–1,7	–1,4	–	5,8	–2,6	–1,8
12054000 Potsdam.....		2021	18 824	5 869	4 458	–	42	1 411	5 827
		2022	18 824	5 994	4 577	–	41	1 417	5 954
		Prozent	0,0	2,1	2,7	–	–2,4	0,4	2,2
12060000 Barnim.....		2021	147 958	16 610	10 859	–	252	5 751	16 358
		2022	147 959	16 762	11 020	–	241	5 742	16 521
		Prozent	0,0	0,9	1,5	–	–4,1	–0,2	1,0
12061000 Dahme-Spreewald		2021	227 450	24 542	14 893	–	2 546	9 649	21 996
		2022	227 449	24 568	15 028	–	2 499	9 540	22 069
		Prozent	–0,0	0,1	0,9	–	–1,8	–1,1	0,3
12062000 Elbe-Elster		2021	189 920	18 578	11 718	–	2 725	6 860	15 853
		2022	189 918	18 701	11 953	–	2 586	6 748	16 115
		Prozent	–0,0	0,7	2,0	–	–5,1	–1,6	1,7
12063000 Havelland		2021	172 731	18 832	12 046	–	208	6 786	18 624
		2022	172 731	18 927	12 183	–	181	6 744	18 746
		Prozent	–0,0	0,5	1,1	–	–13,1	–0,6	0,7
12064000 Märkisch-Oderland		2021	215 865	24 754	17 312	–	636	7 442	24 118
		2022	215 865	24 805	17 383	–	658	7 422	24 147
		Prozent	–0,0	0,2	0,4	–	3,5	–0,3	0,1
12065000 Oberhavel		2021	180 819	19 342	12 628	–	389	6 714	18 953
		2022	180 819	19 338	12 827	–	380	6 511	18 958
		Prozent	–0,0	–0,0	1,6	–	–2,5	–3,0	0,0
12066000 Oberspreewald-Lausitz		2021	122 348	23 229	17 931	–	8 646	5 298	14 583
		2022	122 348	17 634	12 393	–	2 684	5 240	14 950
		Prozent	–0,0	–24,1	–30,9	–	–69,0	–1,1	2,5
12067000 Oder-Spree		2021	225 675	22 830	15 008	–	113	7 822	22 716
		2022	225 676	22 832	15 086	–	128	7 746	22 703
		Prozent	0,0	0,0	0,5	–	13,3	–1,0	–0,1

23 Fläche für Siedlung und Verkehr (zur Berechnung des Nachhaltigkeitsindikators „Anstieg der Siedlungs- und Verkehrsfläche“) 2021 und 2022 in den Kreisen Brandenburgs nach Nutzungsart (6.3)

Schlüsselnummer	Kreisfreie Stadt Landkreis	Jahr ¹	Bodenfläche insgesamt	Siedlung und Verkehr	Darunter				Siedlungs- und Verkehrs- fläche ²
					davon				
					Siedlung			Verkehr	
					darunter				
					zusammen	Bergbau- betrieb	Tagebau, Grube, Steinbruch		
(10000)	(14000)	(15000)	(20000)	Hektar					
12068000 Ostprignitz-Ruppin		2021	252 650	16 814	9 232	–	154	7 582	16 660
		2022	252 646	17 146	9 741	–	148	7 406	16 998
		Prozent	–0,0	2,0	5,5	–	–3,9	–2,3	2,0
12069000 Potsdam-Mittelmark		2021	259 202	24 239	14 101	–	427	10 138	23 812
		2022	259 203	24 534	14 608	–	337	9 926	24 196
		Prozent	0,0	1,2	3,6	–	–20,9	–2,1	1,6
12070000 Prignitz		2021	213 854	16 135	9 291	–	271	6 844	15 863
		2022	213 858	16 117	9 379	–	247	6 739	15 871
		Prozent	0,0	–0,1	0,9	–	–9,0	–1,5	0,0
12071000 Spree-Neiße		2021	165 699	21 200	14 564	–	4 502	6 636	16 698
		2022	165 699	21 792	15 409	–	4 697	6 383	17 094
		Prozent	0,0	2,8	5,8	–	4,3	–3,8	2,4
12072000 Teltow-Fläming		2021	210 420	21 504	13 871	–	332	7 633	21 172
		2022	210 422	21 560	13 932	–	332	7 628	21 228
		Prozent	0,0	0,3	0,4	–	–0,1	–0,1	0,3
12073000 Uckermark		2021	307 703	20 717	12 597	–	363	8 120	20 353
		2022	307 702	20 701	12 596	–	357	8 105	20 344
		Prozent	–0,0	–0,1	–0,0	–	–1,8	–0,2	–0,0
12000000	Land Brandenburg	2021	2 965 437	309 961	201 596	–	22 749	108 365	287 212
		2022	2 965 438	305 000	198 310	–	15 604	106 690	289 396
		Prozent	0,0	–1,6	–1,6	–	–31,4	–1,5	0,8

¹ Stichtag 31.12. des jeweiligen Jahres

² Siedlung und Verkehr abzüglich 14000 und 15000

24 Gemeinden, Bevölkerung und Fläche für Siedlung und Verkehr (zur Berechnung des Nachhaltigkeitsindikators „Anstieg der Siedlungs- und Verkehrsfläche“) in Brandenburg am 31.12.2022 nach Nutzungsart, siedlungsstrukturellen Kreistypen und Gemeindegrößenklassen (6.4)

Lfd. Nr.	Siedlungsstrukturelle Kreistypen ----- Gemeindegrößenklassen	Gemeinden	Bevölkerung ¹	Bodenfläche insgesamt	Darunter			
					Siedlung und Verkehr	davon		
						Siedlung		
						zusammen	darunter	
							Bergbau- betrieb	Tagebau, Grube, Steinbruch
(10000)	(14000)	(15000)						
Anzahl	1 000	Hektar						

nach Kreistypen

1	Kreisfreie Großstädte.....	1	183	18 824	5 994	4 577	–	41
2	Städtische Kreise.....	–	–	–	–	–	–	–
3	Ländliche Kreise mit Verdichtungsansätzen...	110	864	822 817	94 782	62 702	–	5 649
4	Dünn besiedelte ländliche Kreise.....	302	1 491	2 123 796	204 224	131 030	–	9 914

nach Gemeindegrößenklassen

5	unter 2 000 Einwohner	218	197	787 220	53 785	30 631	–	3 603
6	2 000 - 5 000 Einwohner	71	228	724 697	53 175	31 436	–	3 287
7	5 000 - 10 000 Einwohner	52	397	631 335	63 341	41 448	–	4 624
8	10 000 - 20 000 Einwohner	44	608	486 698	63 374	41 750	–	1 784
9	20 000 - 50 000 Einwohner	24	697	262 344	51 741	38 272	–	2 178
10	50 000 - 100 000 Einwohner	3	227	54 319	13 590	10 196	–	88
11	100 000 - 200 000 Einwohner	1	183	18 824	5 994	4 577	–	41
12	200 000 - 500 000 Einwohner	–	–	–	–	–	–	–
13	500 000 und mehr Einwohner	–	–	–	–	–	–	–

1 Stichtag 31.12. des Vorjahres

2 Siedlung und Verkehr abzüglich 14000 und 15000

Darunter	Siedlungs- und Verkehrs- fläche ²	Lfd. Nr.
davon		
Verkehr		
(20000)		
Hektar		

1 417	5 954	1
–	–	2
32 079	89 133	3
73 194	194 310	4
23 154	50 182	5
21 739	49 888	6
21 893	58 717	7
21 625	61 591	8
13 469	49 563	9
3 394	13 501	10
1 417	5 954	11
–	–	12
–	–	13

Das Amt für Statistik Berlin-Brandenburg

Das Amt für Statistik Berlin-Brandenburg ist für beide Länder die zentrale Dienstleistungseinrichtung auf dem Gebiet der amtlichen Statistik. Das Amt erbringt Serviceleistungen im Bereich Information und Analyse für die breite Öffentlichkeit, für alle gesellschaftlichen Gruppen sowie für Kunden aus Verwaltung und Politik, Wirtschaft und Wissenschaft. Kerngeschäft des Amtes ist die Durchführung der gesetzlich angeordneten amtlichen Statistiken für Berlin und Brandenburg. Das Amt erhebt die Daten, bereitet sie auf, interpretiert und analysiert sie und veröffentlicht die Ergebnisse. Die Grundversorgung aller Nutzerinnen und Nutzer mit statistischen Informationen erfolgt unentgeltlich, im Wesentlichen über das Internet und den Informationsservice. Daneben werden nachfrage- und zielgruppenorientierte Standardauswertungen zu Festpreisen angeboten. Kundenspezifische Aufbereitung/Beratung zu kostendeckenden Preisen ergänzt das Spektrum der Informationsbereitstellung.

Amtliche Statistik im Verbund

Die Statistiken werden bundesweit nach einheitlichen Konzepten, Methoden und Verfahren arbeitsteilig erstellt. Die Statistischen Ämter der Länder sind dabei grundsätzlich für die Durchführung der Erhebungen, für die Aufbereitung und Veröffentlichung der Länderergebnisse zuständig. Durch diese Kooperation in einem „Statistikverbund“ entstehen für alle Länder vergleichbare und zu einem Bundesergebnis zusammenführbare Erhebungsergebnisse.

Produkte und Dienstleistungen

Informationsservice

info@statistik-bbb.de

Tel. 0331 8173 -1777

Fax 0331 817330 -4091

Mo–Do 8:00–15:30 Uhr, Fr 8:00–13:30 Uhr

Statistische Informationen für jedermann sowie maßgeschneiderte Aufbereitung von Daten über Berlin und Brandenburg, Auskunft, Beratung, Pressedienst.

Standort Potsdam

Steinstraße 104–106, 14480 Potsdam

Standort Berlin

Alt-Friedrichsfelde 60, 10315 Berlin

Internet-Angebot

www.statistik-berlin-brandenburg.de mit aktuellen Daten, Pressemitteilungen, Fachbeiträgen, Statistischen Berichten zum kostenlosen Herunterladen, regionalstatistischen Informationen, Wahlstatistiken und -analysen sowie einem Überblick über das gesamte Leistungsspektrum des Amtes.

Statistische Berichte

mit Ergebnissen der einzelnen Statistiken in Tabellen in tiefer sachlicher Gliederung und Grafiken zur Veranschaulichung von Entwicklungen und Strukturen.

Statistische Bibliothek

Alt-Friedrichsfelde 60, 10315 Berlin

bibliothek@statistik-bbb.de

Tel. 0331 8173 -3540

Datenangebot aus dem Sachgebiet

Informationen zu dieser Veröffentlichung

Referat 35

Tel. 0331 8173 - 3050

Fax 0331 817330 - 3041

agrar@statistik-bbb.de

Weitere Veröffentlichungen zum Thema

Statistische Berichte:

- Siedlungs- und Verkehrsfläche
A V 5