

Statistischer Bericht

AV 3 – j / 21

┌ Flächenerhebung nach Art
der tatsächlichen Nutzung
im **Land Brandenburg**
2021

Impressum

Statistischer Bericht
A V 3 – j / 21

Erscheinungsfolge: jährlich
Erschienen im **August 2022**

Herausgeber

Amt für Statistik Berlin-Brandenburg
Steinstraße 104 - 106
14480 Potsdam
info@statistik-bbb.de
www.statistik-berlin-brandenburg.de

Tel. 0331 8173 - 1777
Fax 0331 817330 - 4091

Zeichenerklärung

0 weniger als die Hälfte von 1
in der letzten besetzten Stelle,
jedoch mehr als nichts
– nichts vorhanden
... Angabe fällt später an
() Aussagewert ist eingeschränkt
/ Zahlenwert nicht sicher genug
• Zahlenwert unbekannt oder
geheim zu halten
x Tabellenfach gesperrt
p vorläufige Zahl
r berichtigte Zahl
s geschätzte Zahl

Amt für Statistik Berlin-Brandenburg,
Potsdam, 2022



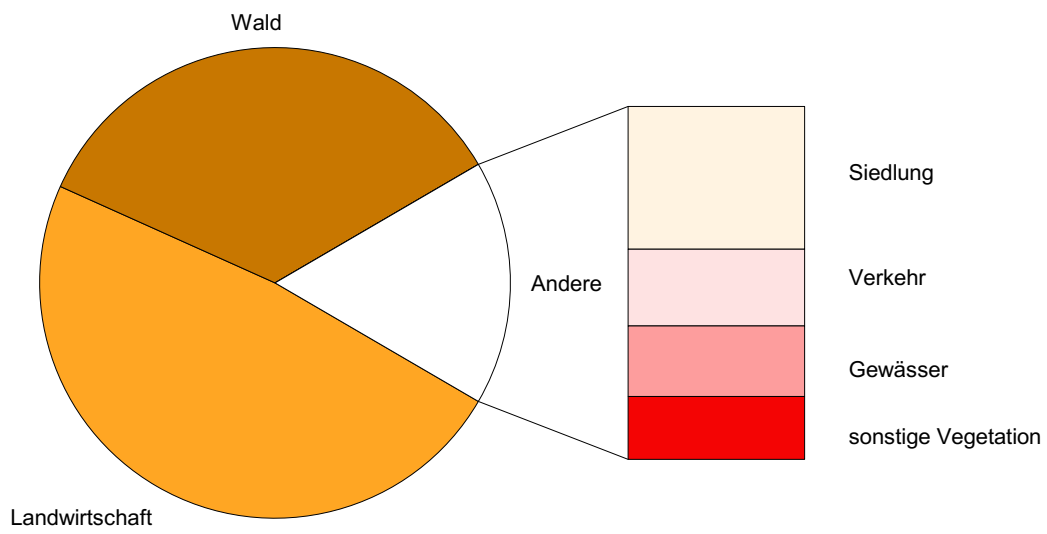
Dieses Werk ist unter einer Creative Commons Lizenz vom Typ Namensnennung 3.0 Deutschland zugänglich. Um eine Kopie dieser Lizenz einzusehen, konsultieren Sie <http://creativecommons.org/licenses/by/3.0/de/>

Inhaltsverzeichnis

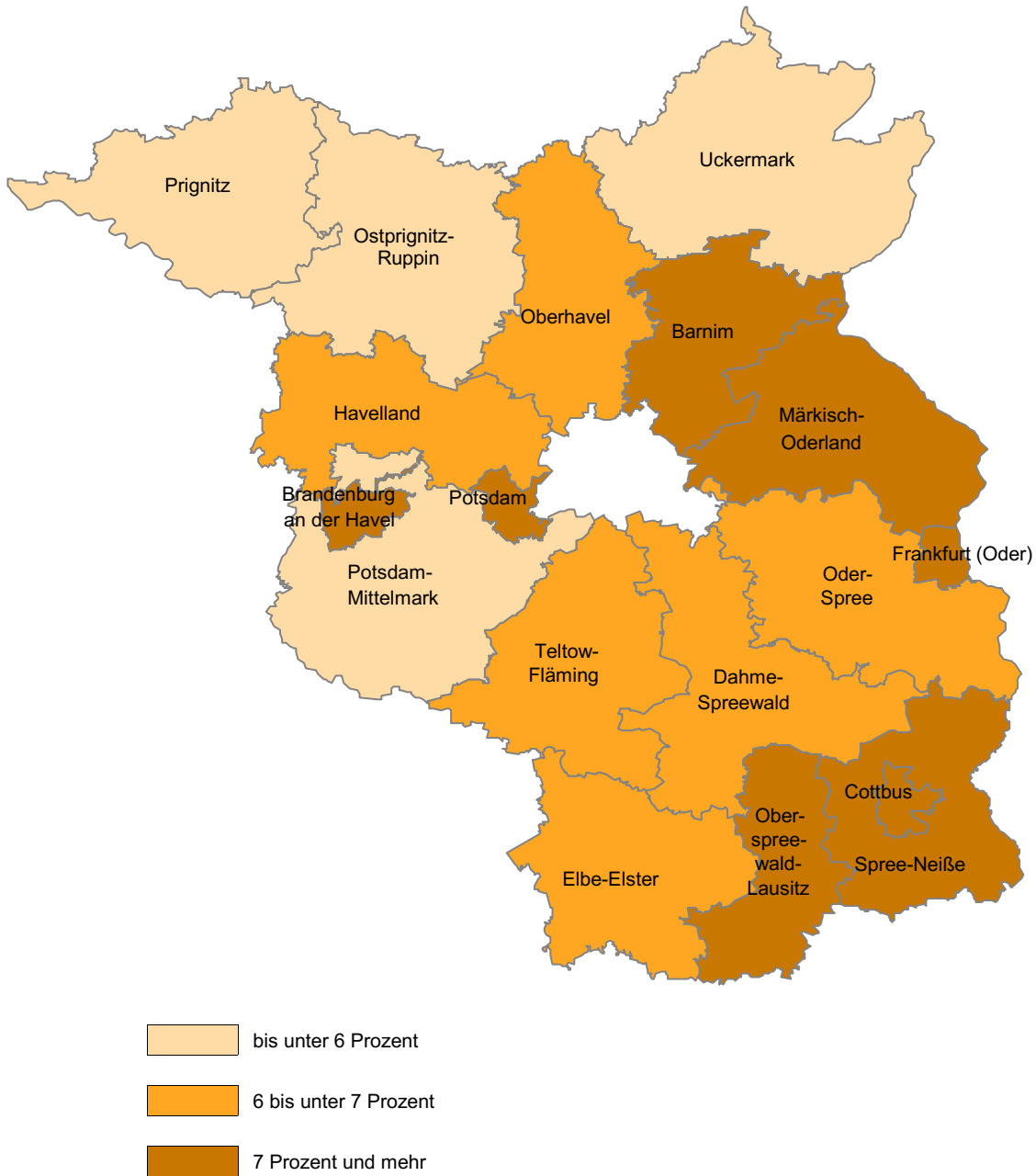
	Seite		Seite
Metadaten zu dieser Statistik (externer Link)		10 Anteile der Fläche für Verkehr in Brandenburg am 31.12.2021 nach Nutzungsart und regionaler Gliederung (3.2).....	81
Grafiken		11 Fläche für Verkehr 2020 und 2021 in den Kreisen Brandenburgs nach Nutzungsart (3.3).....	90
1 Aufteilung der Bodenfläche am 31.12.2021 nach der Nutzungsart.....	5	12 Gemeinden, Bevölkerung und Fläche für Verkehr in Brandenburg am 31.12.2021 nach Nutzungsart, siedlungsstrukturellen Kreistypen und Gemeindegrößenklassen (3.4).....	92
2 Anteil der Fläche für Siedlung an der Bodenfläche der Verwaltungsbezirke am 31.12.2021.....	6	13 Fläche für Vegetation in Brandenburg am 31.12.2021 nach Nutzungsart und regionaler Gliederung (4.1).....	94
3 Anteil der Fläche für Landwirtschaft an der Boden- fläche der Verwaltungsbezirke am 31.12.2021.....	7	14 Anteile der Fläche für Vegetation in Brandenburg am 31.12.2021 nach Nutzungsart und regionaler Gliederung (4.2).....	103
4 Anteil der Fläche für Wald an der Bodenfläche der Verwaltungsbezirke am 31.12.2021.....	8	15 Fläche für Vegetation 2020 und 2021 in den Kreisen Brandenburgs nach Nutzungsart (4.3).....	112
5 Anteil der Fläche für Gewässer an der Bodenfläche der Verwaltungsbezirke am 31.12.2021.....	9	16 Gemeinden, Bevölkerung und Fläche für Vegetation in Brandenburg am 31.12.2021 nach Nutzungsart, siedlungsstrukturellen Kreistypen und Gemeindegrößenklassen (4.4).....	114
6 Anteil der Siedlungs- und Verkehrsfläche an der Bodenfläche der Verwaltungsbezirke am 31.12.2021.....	10	17 Fläche für Gewässer in Brandenburg am 31.12.2021 nach Nutzungsart und regionaler Gliederung (5.1).....	116
Tabellen		18 Anteile der Fläche für Gewässer in Brandenburg am 31.12.2021 nach Nutzungsart und regionaler Gliederung (5.2).....	125
1 Bodenfläche in Brandenburg am 31.12.2021 nach Nutzungsart und regionaler Gliederung (1.1).....	11	19 Fläche für Gewässer 2020 und 2021 in den Kreisen Brandenburgs nach Nutzungsart (5.3).....	134
2 Anteile der Nutzungsarten an der Bodenfläche in Brandenburg am 31.12.2021 nach regionaler Gliederung (1.2).....	19	20 Gemeinden, Bevölkerung und Fläche für Gewässer in Brandenburg am 31.12.2021 nach Nutzungsart, siedlungsstrukturellen Kreistypen und Gemeindegrößenklassen (5.4).....	136
3 Bodenfläche 2020 und 2021 in den Kreisen Brandenburgs nach Nutzungsart (1.3).....	27	21 Fläche für Siedlung und Verkehr (zur Berechnung des Nachhaltigkeitsindikators „Anstieg der Siedlungs- und Verkehrsfläche“) in Brandenburg am 31.12.2021 nach Nutzungsart und regionaler Gliederung (6.1).....	137
4 Gemeinden, Bevölkerung und Bodenfläche in Brandenburg am 31.12.2021 nach Nutzungsart, siedlungsstrukturellen Kreistypen und Gemeindegrößenklassen (1.4).....	29	22 Anteile der Fläche für Siedlung und Verkehr (zur Berechnung des Nachhaltigkeitsindikators „Anstieg der Siedlungs- und Verkehrsfläche“) in Brandenburg am 31.12.2021 nach Nutzungsart und regionaler Gliederung (6.2).....	146
5 Fläche für Siedlung in Brandenburg am 31.12.2021 nach Nutzungsart und regionaler Gliederung (2.1).....	30		
6 Anteile der Fläche für Siedlung in Brandenburg am 31.12.2021 nach Nutzungsart und regionaler Gliederung (2.2).....	48		
7 Fläche für Siedlung 2020 und 2021 in den Kreisen Brandenburgs nach Nutzungsart (2.3).....	66		
8 Gemeinden, Bevölkerung und Fläche für Siedlung in Brandenburg am 31.12.2021 nach Nutzungsart, siedlungsstrukturellen Kreistypen und Gemeindegrößenklassen (2.4).....	70		
9 Fläche für Verkehr in Brandenburg am 31.12.2021 nach Nutzungsart und regionaler Gliederung (3.1).....	72		

23 Fläche für Siedlung und Verkehr (zur Berechnung des Nachhaltigkeitsindikators „Anstieg der Siedlungs- und Verkehrsfläche“) 2020 und 2021 in den Kreisen Brandenburgs nach Nutzungsart (6.3).....	156
24 Gemeinden, Bevölkerung und Fläche für Siedlung und Verkehr (zur Berechnung des Nachhaltigkeitsindikators „Anstieg der Siedlungs- und Verkehrsfläche“) in Brandenburg am 31.12.2021 nach Nutzungsart, siedlungsstrukturellen Kreistypen und Gemeindegrößenklassen (6.4).....	158

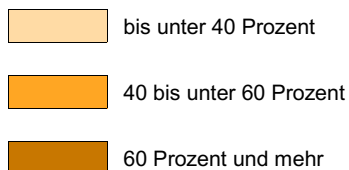
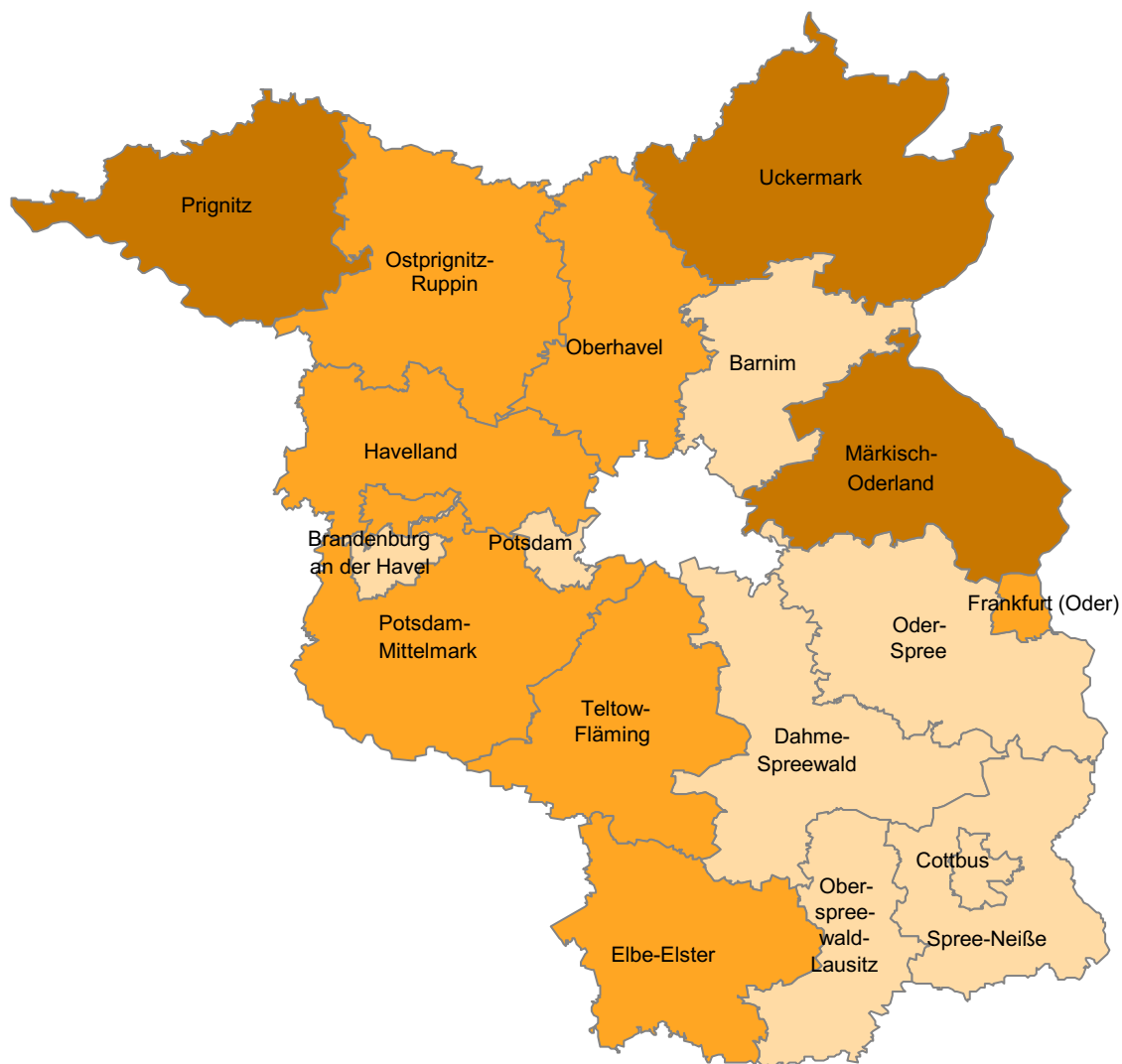
1 Aufteilung der Bodenfläche am 31.12.2021 nach der Nutzungsart



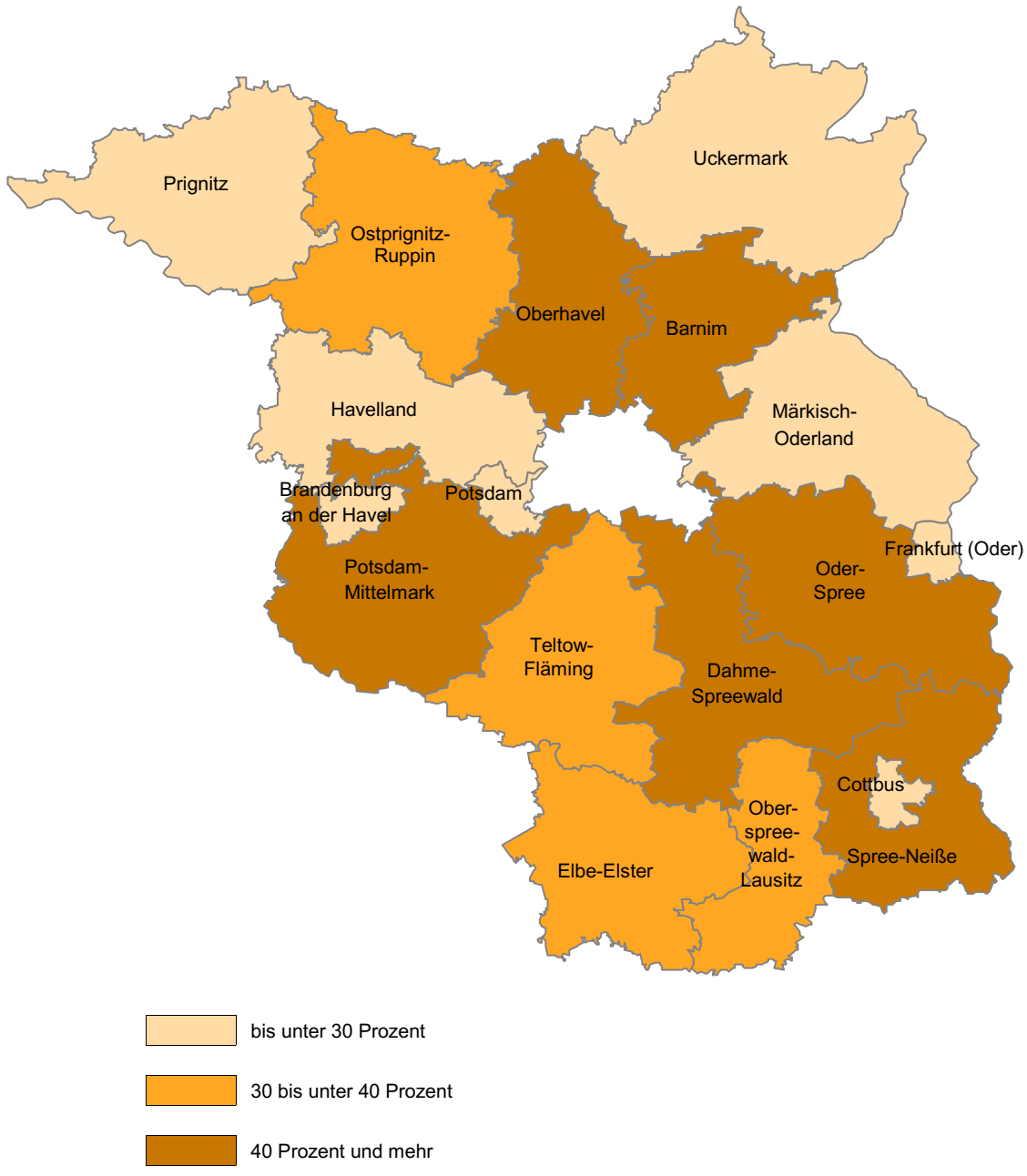
2 Anteil der Fläche für Siedlung an der Bodenfläche der Verwaltungsbezirke am 31.12.2021



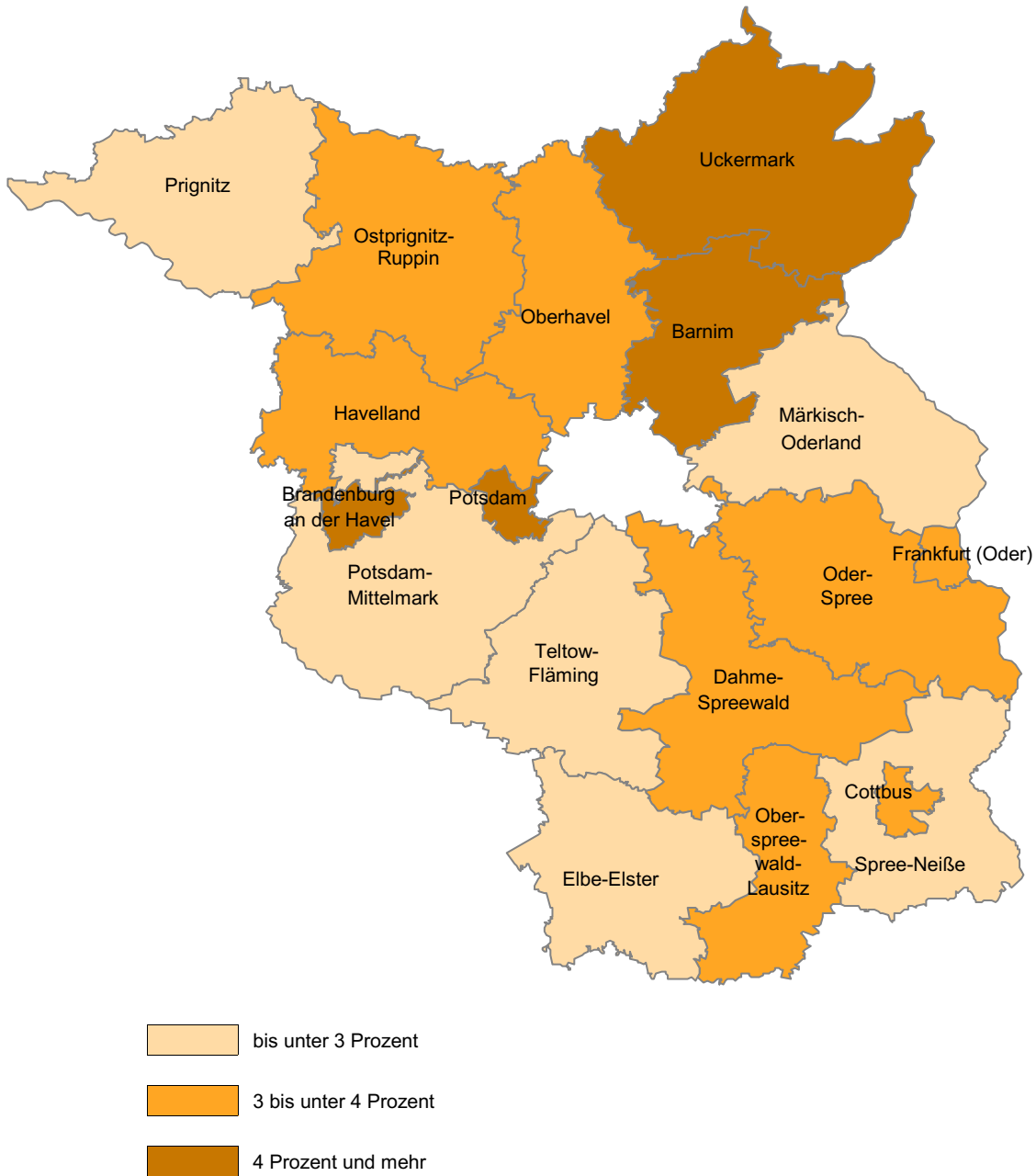
3 Anteil der Fläche für Landwirtschaft an der Bodenfläche der Verwaltungsbezirke am 31.12.2021



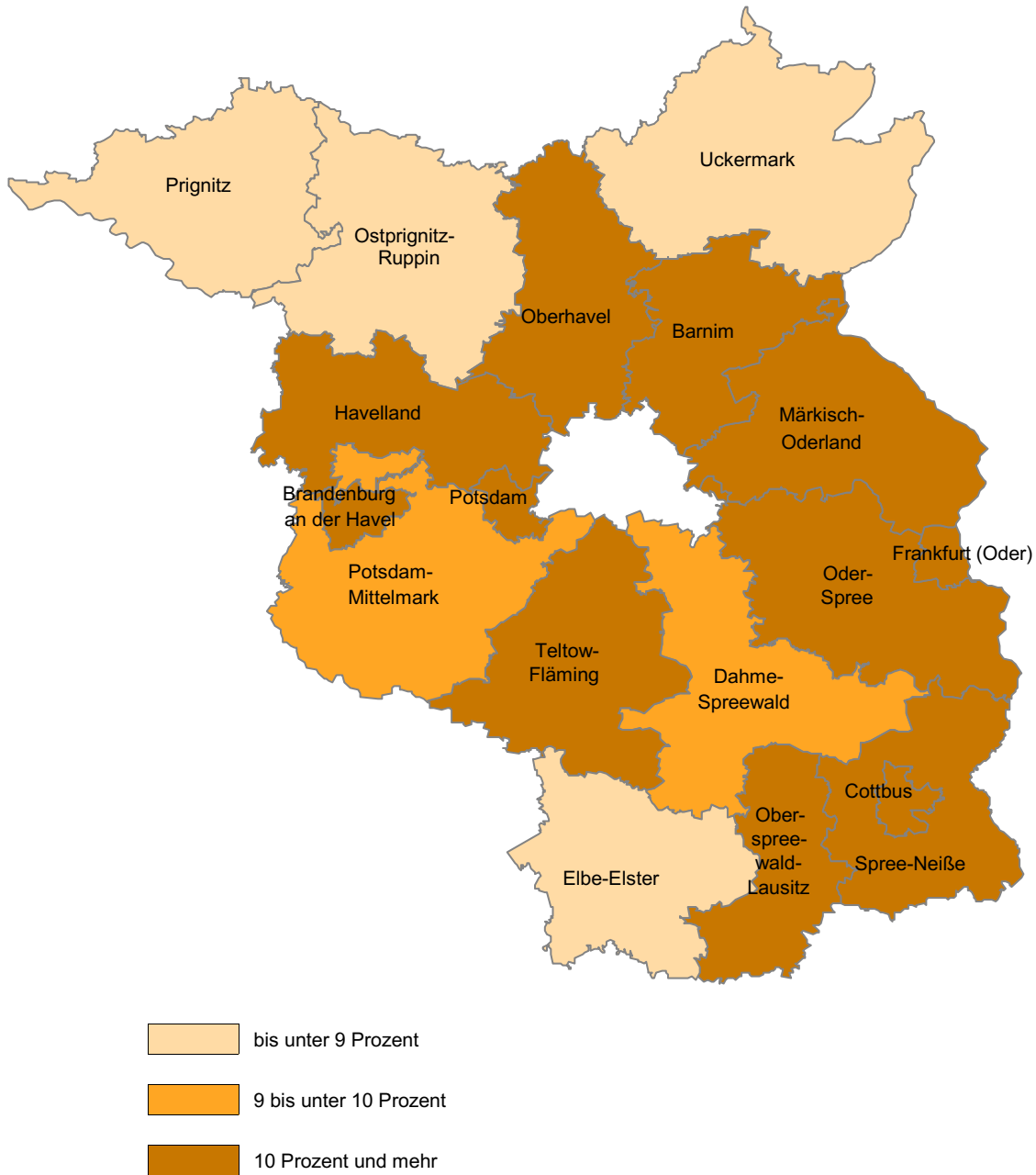
4 Anteil der Fläche für Wald an der Bodenfläche der Verwaltungsbezirke am 31.12.2021



5 Anteil der Fläche für Gewässer an der Bodenfläche der Verwaltungsbezirke am 31.12.2021



6 Anteil der Siedlungs- und Verkehrsfläche¹ an der Bodenfläche der Verwaltungsbezirke am 31.12.2021



¹ Die hier nachgewiesene "Siedlungs- und Verkehrsfläche" dient der Berechnung des Nachhaltigkeitsindikators "Anstieg der Siedlungs- und Verkehrsfläche".

1 Bodenfläche in Brandenburg am 31.12.2021 nach Nutzungsart und regionaler Gliederung (1.1)

Schlüsselnummer	Kreisfreie Stadt Landkreis Gemeinde	Bodenfläche insgesamt	Davon			
			Siedlung	Verkehr	Vegetation	Gewässer
			(10000)	(20000)	(30000)	(40000)
Hektar						
12051000	Brandenburg an der Havel.....	22 972	3 758	1 353	13 964	3 897
12052000	Cottbus.....	16 562	4 833	1 309	9 839	581
12053000	Frankfurt (Oder).....	14 785	2 497	1 018	10 740	530
12054000	Potsdam.....	18 824	4 458	1 411	10 906	2 049
12060000	Barnim.....	147 958	10 859	5 751	124 249	7 098
12060005	Ahrensfelde.....	5 793	982	310	4 414	87
12060012	Althüttendorf.....	1 879	70	100	1 631	78
12060020	Bernau bei Berlin.....	10 417	1 492	592	8 263	71
12060024	Biesenthal.....	6 092	403	214	5 193	281
12060034	Breydin.....	3 532	74	77	3 364	17
12060036	Britz.....	1 550	144	82	1 311	14
12060045	Chorin.....	12 206	272	336	10 063	1 536
12060052	Eberswalde.....	9 362	1 667	564	6 814	318
12060068	Friedrichswalde.....	4 508	71	119	3 949	368
12060092	Hohenfinow.....	2 184	52	67	2 044	22
12060100	Joachimsthal.....	12 168	300	277	9 825	1 765
12060128	Liepe.....	1 085	55	32	899	98
12060149	Lunow-Stolzenhagen.....	3 391	190	80	2 852	269
12060154	Marienwerder.....	4 032	215	138	3 499	180
12060161	Melchow.....	1 659	61	43	1 536	19
12060172	Niederfinow.....	1 329	56	61	1 125	88
12060176	Oderberg.....	3 612	137	106	3 164	204
12060181	Panketal.....	2 586	870	272	1 431	14
12060185	Parsteinsee.....	1 706	53	37	1 584	32
12060192	Rüdnitz.....	1 392	121	60	1 201	10
12060198	Schorfheide.....	23 818	1 083	804	21 252	678
12060250	Sydower Fließ.....	3 239	106	70	3 058	5
12060269	Wandlitz.....	16 283	1 431	707	13 390	755
12060280	Werneuchen.....	11 702	865	540	10 136	161
12060296	Ziethen.....	2 435	90	65	2 252	28
12061000	Dahme-Spreewald	227 450	14 893	9 649	194 120	8 788
12061005	Alt Zauche-Wußwerk.....	3 331	75	64	3 115	77
12061017	Bersteland.....	2 952	110	122	2 692	28
12061020	Bestensee.....	3 805	532	176	2 572	524
12061061	Byhleguhre-Byhlen.....	3 581	83	129	3 168	201
12061097	Drahnsdorf.....	2 693	82	95	2 493	22
12061112	Eichwalde.....	279	208	59	8	5
12061164	Golßen.....	6 368	293	239	5 676	159
12061192	Groß Köris.....	6 902	313	210	5 890	489
12061216	Halbe.....	7 802	340	240	7 111	110
12061217	Heidensee.....	13 567	903	410	11 044	1 209
12061219	Heideblick.....	16 657	652	533	15 348	123
12061224	Jamlitz.....	4 343	72	116	4 032	123
12061244	Kasel-Golzig.....	3 435	108	109	3 196	23
12061260	Königs Wusterhausen.....	9 604	1 965	640	6 163	836
12061265	Krausnick-Groß Wasserburg.....	5 479	110	127	5 157	86
12061308	Lieberose.....	7 303	143	205	6 848	106
12061316	Lübben (Spreewald).....	12 085	754	450	10 542	338
12061320	Luckau.....	20 744	2 965	684	16 788	306
12061328	Märkisch Buchholz.....	2 486	92	68	2 058	267
12061329	Märkische Heide.....	21 155	652	636	19 170	697
12061332	Mittenwalde.....	9 913	966	499	8 107	341
12061344	Münchehofe.....	6 232	76	148	5 958	49
12061352	Neu Zauche.....	3 904	127	111	3 577	89

1 Bodenfläche in Brandenburg am 31.12.2021 nach Nutzungsart und regionaler Gliederung (1.1)

Schlüsselnummer	Kreisfreie Stadt Landkreis Gemeinde	Bodenfläche insgesamt	Davon			
			Siedlung	Verkehr	Vegetation	Gewässer
			(10000)	(20000)	(30000)	(40000)
Hektar						
12061405	Rietzneuendorf-Staakow.....	2 811	74	126	2 589	22
12061428	Schlepzig.....	3 065	61	68	2 739	197
12061433	Schönefeld.....	8 162	800	2 023	5 274	65
12061435	Schönwald.....	4 493	128	195	4 146	25
12061444	Schulzendorf.....	910	381	91	427	11
12061448	Schwerin.....	671	83	38	423	127
12061450	Schwielochsee.....	13 141	324	296	11 184	1 336
12061470	Spreewaldheide.....	3 616	67	90	3 398	61
12061471	Steinreich.....	4 196	72	115	4 003	6
12061476	Straupitz.....	2 171	88	79	1 942	62
12061492	Teupitz.....	4 815	269	127	3 980	440
12061510	Unterspreewald.....	2 602	95	84	2 356	66
12061540	Wildau.....	911	381	129	375	26
12061572	Zeuthen.....	1 268	450	117	568	134
12062000	Elbe-Elster	189 920	11 718	6 860	167 991	3 352
12062024	Bad Liebenwerda.....	13 888	924	532	12 088	343
12062088	Crinitz.....	2 195	151	92	1 942	10
12062092	Doberlug-Kirchhain.....	15 036	847	500	13 508	180
12062124	Elsterwerda.....	4 058	580	230	3 178	68
12062128	Falkenberg/Elster.....	8 216	516	391	7 171	137
12062134	Fichtwald.....	3 176	91	91	2 966	28
12062140	Finsterwalde.....	7 752	1 055	353	6 107	237
12062177	Gorden-Staupitz.....	2 851	75	79	2 622	76
12062196	Gröden.....	2 214	133	86	1 937	58
12062208	Großthiemig.....	2 010	109	70	1 795	36
12062219	Heideland.....	3 174	50	78	3 001	45
12062224	Herzberg (Elster).....	14 901	732	516	13 394	260
12062232	Hirschfeld.....	2 046	96	73	1 815	62
12062237	Hohenbucko.....	4 304	80	98	4 114	12
12062240	Hohenleipisch.....	3 506	186	118	3 069	133
12062282	Kremitzau.....	2 359	98	78	2 151	32
12062289	Lebusa.....	3 379	97	82	3 141	59
12062293	Lichterfeld-Schacksdorf.....	4 026	1 142	115	2 761	8
12062333	Massen-Niederlausitz.....	7 608	319	291	6 961	37
12062336	Merzdorf.....	1 278	49	35	1 174	20
12062341	Mühlberg/Elbe.....	8 920	1 120	268	7 369	164
12062372	Plessa.....	5 274	304	182	4 608	181
12062410	Röderland.....	4 620	474	167	3 901	77
12062417	Rückersdorf.....	2 471	169	81	2 154	67
12062425	Sallgast.....	4 223	317	141	3 709	56
12062440	Schilda.....	869	37	21	805	6
12062445	Schlieben.....	7 865	234	217	7 339	75
12062453	Schönborn.....	3 883	184	107	3 463	129
12062461	Schönewalde.....	15 618	446	747	14 285	140
12062464	Schraden.....	1 649	48	66	1 510	26
12062469	Sonnenwalde.....	11 929	397	391	10 964	177
12062492	Tröbitz.....	1 059	87	45	794	133
12062500	Uebigau-Wahrenbrück.....	13 561	569	520	12 193	280
12063000	Havelland	172 731	12 046	6 786	148 532	5 367
12063036	Brieselang.....	4 426	712	332	3 273	109
12063056	Dallgow-Döberitz.....	6 655	540	285	5 805	26
12063080	Falkensee.....	4 334	1 665	432	2 137	100
12063088	Friesack.....	8 401	281	258	7 759	103
12063094	Gollern.....	3 051	70	131	2 814	35

1 Bodenfläche in Brandenburg am 31.12.2021 nach Nutzungsart und regionaler Gliederung (1.1)

Schlüsselnummer	Kreisfreie Stadt Landkreis Gemeinde	Bodenfläche insgesamt	Davon			
			Siedlung	Verkehr	Vegetation	Gewässer
			(10000)	(20000)	(30000)	(40000)
Hektar						
12063112	Großderschau.....	2 015	60	49	1 846	60
12063134	Havelaue.....	7 481	179	151	6 317	835
12063142	Wiesenaue.....	4 694	173	139	4 331	52
12063148	Ketzin/Havel.....	9 364	910	260	7 129	1 066
12063161	Kleßen-Görne.....	4 219	61	91	3 905	163
12063165	Kotzen.....	4 287	118	124	3 944	102
12063186	Märkisch Luch.....	7 153	217	236	6 599	101
12063189	Milower Land.....	16 133	617	542	14 551	424
12063202	Mühlenberge.....	3 962	121	110	3 674	57
12063208	Nauen.....	26 814	1 681	1 040	23 736	358
12063212	Nennhausen.....	8 969	300	301	8 248	120
12063228	Paulinenaue.....	3 159	182	123	2 817	38
12063240	Pessin.....	2 040	79	51	1 882	27
12063244	Premnitz.....	4 627	616	242	3 635	133
12063252	Rathenow.....	11 310	1 389	523	8 982	416
12063256	Retzow.....	1 484	52	35	1 387	10
12063260	Rhinow.....	3 166	158	92	2 873	43
12063273	Schönwalde-Glien.....	9 735	726	414	8 437	159
12063274	Seeblick.....	4 841	134	128	3 996	583
12063293	Stechow-Ferchesar.....	5 122	179	176	4 625	142
12063357	Wustermark.....	5 288	827	523	3 830	107
12064000	Märkisch-Oderland	215 865	17 312	7 442	185 374	5 738
12064009	Alt Tucheband.....	3 053	159	86	2 774	34
12064029	Altlandsberg.....	10 660	904	346	9 313	97
12064044	Bad Freienwalde (Oder).....	13 111	1 099	450	11 073	489
12064053	Beiersdorf-Freudenberg.....	2 535	82	55	2 395	3
12064057	Bleyen-Genschmar.....	2 968	102	46	2 560	260
12064061	Bliesdorf.....	3 497	192	109	3 155	42
12064084	Buckow (Märkische Schweiz).....	1 442	151	61	1 038	192
12064125	Falkenberg.....	5 960	245	155	5 461	98
12064128	Falkenhagen (Mark).....	2 723	172	76	2 310	164
12064130	Fichtenhöhe.....	2 291	62	53	2 152	24
12064136	Fredersdorf-Vogelsdorf.....	1 642	760	218	644	21
12064153	Garzau-Garzin.....	2 610	106	67	2 388	49
12064172	Golzow.....	1 743	111	58	1 560	14
12064190	Gusow-Platkow.....	3 805	234	103	3 360	108
12064205	Heckelberg-Brunow.....	3 577	119	62	3 379	17
12064222	Höhenland.....	5 395	139	119	5 095	42
12064227	Hoppegarten.....	3 198	1 061	258	1 823	55
12064266	Küstriner Vorland.....	4 652	378	160	3 912	203
12064268	Lebus.....	5 442	348	177	4 729	187
12064274	Letschin.....	14 221	746	319	12 668	488
12064288	Lietzen.....	2 926	83	74	2 611	157
12064290	Lindendorf.....	4 013	186	105	3 671	51
12064303	Märkische Höhe.....	3 426	109	68	3 178	71
12064317	Müncheberg.....	15 229	950	533	13 425	321
12064336	Neuenhagen bei Berlin.....	1 961	927	251	773	9
12064340	Neuhardenberg.....	7 813	549	324	6 500	440
12064349	Neulewin.....	4 100	175	85	3 720	120
12064365	Neutrebbin.....	3 676	197	101	3 343	35
12064370	Oberbarnim.....	5 272	227	145	4 864	37
12064371	Oderaue.....	6 591	305	158	5 885	243
12064380	Petershagen/Eggersdorf.....	1 763	795	176	777	15
12064388	Podelzig.....	2 523	130	66	2 309	18
12064393	Prötzel.....	8 609	216	195	8 085	112

1 Bodenfläche in Brandenburg am 31.12.2021 nach Nutzungsart und regionaler Gliederung (1.1)

Schlüsselnummer	Kreisfreie Stadt Landkreis Gemeinde	Bodenfläche insgesamt	Davon			
			Siedlung	Verkehr	Vegetation	Gewässer
			(10000)	(20000)	(30000)	(40000)
Hektar						
12064408	Rehfelde.....	4 651	457	183	3 978	33
12064417	Reichenow-Möglin.....	2 282	97	61	2 091	32
12064420	Reitwein.....	2 390	74	58	2 137	120
12064428	Rüdersdorf bei Berlin.....	7 039	1 496	376	4 762	404
12064448	Seelow.....	4 273	460	207	3 556	50
12064472	Strausberg.....	6 794	1 205	456	4 767	366
12064480	Treplin.....	1 135	47	38	1 046	4
12064482	Vierlinden.....	6 974	278	238	6 353	105
12064484	Waldsieversdorf.....	1 557	134	61	1 243	119
12064512	Wriezen.....	9 514	748	349	8 324	93
12064538	Zechin.....	2 785	132	55	2 567	32
12064539	Zeschdorf.....	4 044	163	99	3 621	161
12065000	Oberhavel	180 819	12 628	6 714	154 880	6 597
12065036	Birkenwerder.....	1 812	374	139	1 276	23
12065084	Fürstenberg/Havel.....	21 385	611	534	18 692	1 548
12065096	Glienicke/Nordbahn.....	461	299	70	87	4
12065100	Gransee.....	12 168	527	366	10 765	509
12065117	Großwoltersdorf.....	5 266	126	147	4 941	52
12065136	Hennigsdorf.....	3 148	800	229	1 921	198
12065144	Hohen Neuendorf.....	4 856	1 031	430	3 341	54
12065165	Kremmen.....	20 954	695	715	19 213	331
12065180	Leegebruch.....	645	204	51	380	10
12065193	Liebenwalde.....	14 217	536	307	12 886	488
12065198	Löwenberger Land.....	24 543	891	737	22 425	490
12065225	Mühlenbecker Land.....	5 265	859	320	3 935	151
12065251	Oberkrämer.....	10 363	853	476	8 845	189
12065256	Oranienburg.....	16 367	2 726	888	12 338	416
12065276	Schönermark.....	1 191	44	31	1 100	15
12065301	Sonnenberg.....	5 057	110	126	4 635	186
12065310	Stechlin.....	8 473	194	222	7 198	859
12065332	Velten.....	2 342	705	225	1 354	58
12065356	Zehdenick.....	22 306	1 043	699	19 547	1 018
12066000	Oberspreewald-Lausitz	122 348	17 931	5 298	94 232	4 887
12066008	Altdöbern.....	6 154	1 465	182	4 379	127
12066041	Bronkow.....	3 854	82	187	3 551	34
12066052	Calau.....	16 349	917	626	14 363	444
12066064	Frauendorf.....	2 083	48	51	1 944	39
12066104	Großkmehlen.....	1 388	100	58	1 207	24
12066112	Großräschen.....	8 186	1 247	405	6 476	59
12066116	Grünewald.....	1 345	32	38	1 259	17
12066120	Guteborn.....	1 669	55	48	1 498	68
12066124	Hermsdorf.....	3 303	67	88	3 032	116
12066132	Hohenbocka.....	1 560	267	59	1 201	33
12066168	Kroppen.....	1 525	60	66	1 315	85
12066176	Lauchhammer.....	8 930	2 678	350	5 576	326
12066188	Lindenau.....	1 117	73	43	961	39
12066196	Lübbenau/Spreewald.....	13 951	1 906	617	10 826	601
12066202	Luckaitztal.....	4 191	136	229	3 722	105
12066226	Neu-Seeland.....	3 800	294	250	3 229	27
12066228	Neupetershain.....	1 880	97	93	1 685	6
12066240	Ortrand.....	736	126	53	545	12
12066272	Ruhland.....	3 722	227	225	3 214	55
12066285	Schipkau.....	6 894	2 114	300	4 313	167
12066292	Schwarzbach.....	1 584	68	50	1 440	25

1 Bodenfläche in Brandenburg am 31.12.2021 nach Nutzungsart und regionaler Gliederung (1.1)

Schlüsselnummer	Kreisfreie Stadt Landkreis Gemeinde	Bodenfläche insgesamt	Davon			
			Siedlung	Verkehr	Vegetation	Gewässer
			(10000)	(20000)	(30000)	(40000)
Hektar						
12066296	Schwarzheide.....	3 344	803	177	2 195	169
12066304	Senftenberg.....	12 756	4 217	591	6 451	1 498
12066316	Tettau.....	884	55	24	794	12
12066320	Vetschau/Spreewald.....	11 142	796	488	9 056	802
12067000	Oder-Spree	225 675	15 008	7 822	194 431	8 414
12067024	Bad Saarow.....	5 036	656	201	2 914	1 265
12067036	Beeskow.....	7 779	780	338	6 500	161
12067040	Berkenbrück.....	1 785	79	83	1 470	153
12067072	Briesen (Mark).....	11 167	341	337	10 227	262
12067076	Brieskow-Finkenheerd.....	1 361	184	72	1 005	100
12067112	Diensdorf-Radlow.....	935	54	27	853	1
12067120	Eisenhüttenstadt.....	6 347	2 026	427	3 410	485
12067124	Erkner.....	1 653	387	148	984	134
12067137	Friedland.....	17 423	483	431	15 915	594
12067144	Fürstenwalde/Spree.....	7 068	1 513	475	4 931	149
12067173	Gosen-Neu Zittau.....	1 526	247	60	1 185	34
12067180	Groß Lindow.....	1 539	141	72	1 252	73
12067201	Grünheide (Mark).....	12 690	1 004	387	10 856	443
12067205	Grunow-Dammendorf.....	4 513	67	118	4 289	38
12067237	Jacobsdorf.....	5 058	220	199	4 613	25
12067288	Langewahl.....	1 344	60	49	1 213	23
12067292	Lawitz.....	607	65	25	512	4
12067324	Mixdorf.....	1 322	60	50	1 209	3
12067336	Müllrose.....	6 923	341	244	6 123	215
12067338	Neißemünde.....	4 228	176	153	3 789	110
12067357	Neuzelle.....	13 592	477	432	12 508	175
12067397	Ragow-Merz.....	4 379	63	106	4 191	19
12067408	Rauen.....	2 159	154	78	1 926	1
12067413	Reichenwalde.....	2 631	217	69	2 308	37
12067426	Rietz-Neuendorf.....	18 481	634	488	17 139	220
12067438	Schlaubetal.....	5 256	186	131	4 785	154
12067440	Schöneiche bei Berlin.....	1 673	569	143	951	11
12067458	Siehdichum.....	7 362	170	359	6 742	91
12067469	Spreenhagen.....	13 703	507	436	12 481	279
12067473	Steinhöfel.....	16 047	641	411	14 819	176
12067481	Storkow (Mark).....	18 071	1 051	499	14 607	1 914
12067493	Tauche.....	12 160	540	330	10 664	625
12067508	Vogelsang.....	586	69	27	483	7
12067520	Wendisch Rietz.....	2 507	174	124	2 096	113
12067528	Wiesenu.....	2 975	169	126	2 516	163
12067544	Woltersdorf.....	912	378	93	385	56
12067552	Ziltendorf.....	2 877	126	73	2 579	100
12068000	Ostprignitz-Ruppin	252 650	9 232	7 582	227 675	8 160
12068052	Breddin.....	4 498	117	119	4 226	35
12068072	Dabergotz.....	1 266	51	62	1 136	16
12068109	Dreetz.....	6 475	196	192	5 874	213
12068117	Fehrbellin.....	27 045	953	691	24 327	1 075
12068181	Heiligengrabe.....	20 763	703	643	19 196	221
12068188	Herzberg (Mark).....	1 873	90	63	1 685	35
12068264	Kyritz.....	15 739	780	539	13 739	680
12068280	Lindow (Mark).....	6 547	408	201	5 370	568
12068306	Märkisch Linden.....	4 420	163	154	4 068	34
12068320	Neuruppin.....	30 520	1 646	943	26 290	1 642
12068324	Neustadt (Dosse).....	7 587	405	279	6 775	128



1 Bodenfläche in Brandenburg am 31.12.2021 nach Nutzungsart und regionaler Gliederung (1.1)

Schlüsselnummer	Kreisfreie Stadt Landkreis Gemeinde	Bodenfläche insgesamt	Davon			
			Siedlung	Verkehr	Vegetation	Gewässer
			(10000)	(20000)	(30000)	(40000)
Hektar						
12068353	Rheinsberg.....	32 814	960	786	28 908	2 160
12068372	Rüthnick.....	1 770	67	50	1 627	25
12068409	Sieversdorf-Hohenofen.....	2 002	71	63	1 830	38
12068413	Storbeck-Frankendorf.....	4 269	54	79	4 123	13
12068417	Stüdenitz-Schönermark.....	2 439	72	72	2 280	15
12068425	Temnitzquell.....	6 575	107	216	6 173	80
12068426	Temnitztal.....	5 248	132	119	4 906	91
12068437	Vielitzsee.....	2 218	69	62	1 935	153
12068452	Walsleben.....	3 191	87	128	2 951	24
12068468	Wittstock/Dosse.....	42 027	1 306	1 518	38 747	456
12068477	Wusterhausen/Dosse.....	19 634	669	494	18 068	403
12068501	Zernitz-Lohm.....	3 731	126	107	3 442	57
12069000	Potsdam-Mittelmark	259 202	14 101	10 138	227 918	7 046
12069017	Beelitz.....	18 130	908	751	16 262	209
12069018	Beetzsee.....	2 128	236	71	1 726	95
12069019	Beetzseeheide.....	3 760	132	102	3 426	100
12069020	Bad Belzig.....	23 607	835	756	21 912	105
12069028	Bensdorf.....	3 434	102	126	3 132	74
12069052	Borkheide.....	676	179	63	434	-
12069056	Borkwalde.....	489	90	43	355	0
12069076	Brück.....	8 619	330	278	7 911	99
12069089	Buckautal.....	3 932	86	119	3 710	18
12069216	Golzow.....	4 024	118	159	3 715	33
12069224	Görzke.....	7 558	129	165	7 257	7
12069232	Gräben.....	4 062	58	115	3 868	20
12069249	Groß Kreutz (Havel).....	9 941	817	317	8 285	521
12069270	Havelsee.....	8 197	421	238	6 943	595
12069304	Kleinmachnow.....	1 191	590	179	388	34
12069306	Kloster Lehnin.....	20 097	980	768	17 308	1 041
12069345	Linthe.....	2 979	247	127	2 585	21
12069397	Michendorf.....	6 869	776	445	5 568	81
12069402	Mühlenfließ.....	5 871	154	218	5 477	23
12069448	Niemegk.....	4 512	222	183	4 082	25
12069454	Nuthetal.....	4 803	389	355	3 988	71
12069460	Päwesin.....	2 366	87	79	2 059	140
12069470	Planebruch.....	6 539	96	170	6 226	47
12069474	Planetal.....	4 276	148	134	3 950	44
12069485	Rabenstein/Fläming.....	7 918	116	273	7 516	13
12069537	Rosenau.....	4 974	112	150	4 665	47
12069541	Roskow.....	3 926	136	114	3 468	208
12069590	Schwielowsee.....	5 829	630	330	3 970	900
12069596	Seddiner See.....	2 398	235	192	1 698	272
12069604	Stahnsdorf.....	4 947	907	382	3 586	71
12069616	Teltow.....	2 160	764	235	1 129	32
12069632	Treuenbrietzen.....	21 243	640	643	19 828	133
12069648	Wenzlow.....	2 054	44	89	1 904	17
12069656	Werder (Havel).....	11 703	1 320	541	8 128	1 714
12069665	Wiesenburg/Mark.....	22 020	580	690	20 721	30
12069680	Wollin.....	2 800	85	96	2 598	21
12069688	Wustervitz.....	2 378	178	119	1 943	137
12069696	Ziesar.....	6 795	224	324	6 197	49
12070000	Prignitz	213 854	9 291	6 844	193 542	4 177
12070008	Bad Wilsnack.....	7 962	271	289	7 281	121
12070028	Berge.....	2 661	137	72	2 432	21

1 Bodenfläche in Brandenburg am 31.12.2021 nach Nutzungsart und regionaler Gliederung (1.1)

Schlüsselnummer	Kreisfreie Stadt Landkreis Gemeinde	Bodenfläche insgesamt	Davon			
			Siedlung	Verkehr	Vegetation	Gewässer
			(10000)	(20000)	(30000)	(40000)
Hektar						
12070052	Breese.....	2 376	121	119	2 112	23
12070060	Cumlosen.....	2 218	84	72	1 859	202
12070096	Gerdshagen.....	2 301	135	91	2 056	18
12070125	Groß Pankow (Prignitz).....	25 078	782	737	23 341	219
12070145	Gülitz-Reetz.....	2 433	88	75	2 246	23
12070149	Gumtow.....	21 316	633	555	19 909	217
12070153	Halenbeck-Rohlsdorf.....	3 967	110	116	3 709	32
12070173	Karstädt.....	25 355	1 012	785	23 275	283
12070222	Kümmernitztal.....	2 038	84	58	1 855	41
12070236	Lanz.....	6 035	105	178	5 571	181
12070241	Legde/Quitzebel.....	4 174	99	128	3 762	185
12070244	Lenzen (Elbe).....	9 619	264	287	8 508	559
12070246	Lenzerwische.....	4 207	131	78	3 499	499
12070266	Marienfließ.....	7 770	298	206	7 222	43
12070280	Meyenburg.....	5 074	238	155	4 663	18
12070296	Perleberg.....	13 869	1 164	562	12 014	129
12070300	Pirow.....	3 781	78	82	3 582	38
12070302	Plattenburg.....	20 200	640	596	18 716	249
12070316	Pritzwalk.....	16 746	1 160	676	14 810	100
12070325	Putlitz.....	11 968	390	351	11 102	124
12070348	Rühstädt.....	2 899	90	65	2 385	359
12070393	Triglitz.....	3 182	119	95	2 938	30
12070416	Weisen.....	1 563	106	94	1 346	17
12070424	Wittenberge.....	5 063	949	322	3 347	444
12071000	Spree-Neiße	165 699	14 564	6 636	139 660	4 838
12071028	Briesen.....	913	69	34	796	14
12071032	Burg (Spreewald).....	3 526	421	137	2 853	115
12071041	Dissen-Striesow.....	1 998	69	92	1 794	43
12071044	Döbern.....	1 579	251	68	1 200	60
12071052	Drachhausen.....	3 840	85	80	3 650	26
12071057	Drebkau.....	14 390	1 386	495	12 251	258
12071060	Drehnow.....	1 097	47	30	1 001	19
12071074	Felixsee.....	3 552	198	108	3 165	82
12071076	Forst (Lausitz).....	11 070	1 085	535	9 080	369
12071153	Groß Schacksdorf-Simmersdorf....	2 517	85	117	2 190	125
12071160	Guben.....	4 399	866	351	3 086	96
12071164	Guhrow.....	668	45	33	581	9
12071176	Heinersbrück.....	2 398	117	82	2 182	17
12071189	Jämlitz-Klein Döben.....	2 872	51	72	2 737	12
12071193	Jänschwalde.....	8 237	792	450	6 920	75
12071244	Kolkwitz.....	10 468	805	551	8 818	294
12071294	Neiße-Malxetal.....	8 257	555	215	7 385	102
12071301	Neuhausen/Spree.....	13 423	647	682	11 432	662
12071304	Peitz.....	1 349	260	102	942	46
12071337	Schenkendöbern.....	21 504	522	559	20 018	405
12071341	Schmogrow-Fehrow.....	3 041	81	82	2 820	57
12071372	Spremberg.....	20 232	3 186	952	15 612	482
12071384	Tauer.....	4 222	79	86	3 998	59
12071386	Teichland.....	3 517	386	180	1 886	1 065
12071392	Tschernitz.....	1 326	159	52	1 067	47
12071401	Turnow-Preilack.....	3 802	173	117	3 497	16
12071408	Welzow.....	3 957	1 813	135	1 965	43
12071412	Werben.....	2 501	120	78	2 255	48
12071414	Wiesengrund.....	5 044	210	162	4 480	193

1 Bodenfläche in Brandenburg am 31.12.2021 nach Nutzungsart und regionaler Gliederung (1.1)

Schlüsselnummer	Kreisfreie Stadt Landkreis Gemeinde	Bodenfläche insgesamt	Davon			
			Siedlung	Verkehr	Vegetation	Gewässer
			(10000)	(20000)	(30000)	(40000)
Hektar						
12072000	Teltow-Fläming	210 420	13 871	7 633	185 465	3 451
12072002	Am Mellensee	10 468	857	313	8 867	432
12072014	Baruth/Mark	23 383	930	632	21 718	103
12072017	Blankenfelde-Mahlow	5 517	1 449	482	3 550	37
12072053	Dahme/Mark	16 258	459	450	15 304	45
12072055	Dahmetal	4 156	84	110	3 945	18
12072120	Großbeeren	5 189	621	435	4 063	70
12072157	Ihlow	4 769	101	112	4 526	30
12072169	Jüterbog	17 648	1 010	533	16 026	78
12072232	Luckenwalde	4 661	905	319	3 386	50
12072240	Ludwigsfelde	10 998	1 365	671	8 660	302
12072297	Niedergörsdorf	20 577	779	674	19 083	42
12072298	Niederer Fläming	18 611	445	502	17 585	79
12072312	Nuthe-Urstromtal	34 130	708	949	32 101	373
12072340	Rangsdorf	3 379	673	179	2 156	370
12072426	Trebbin	12 636	752	650	10 587	647
12072477	Zossen	18 039	2 732	622	13 909	776
12073000	Uckermark	307 703	12 597	8 120	272 383	14 603
12073008	Angermünde	32 424	1 207	955	28 732	1 529
12073032	Berkholz-Meyenburg	1 176	109	35	1 025	8
12073069	Boitzenburger Land	21 737	601	530	19 184	1 422
12073085	Brüssow	10 181	299	241	9 381	259
12073093	Carmzow-Wallmow	3 206	75	60	2 967	105
12073097	Casekow	9 426	300	225	8 845	56
12073157	Flieth-Stegelitz	4 691	100	109	4 204	278
12073189	Gartz (Oder)	6 188	218	173	5 532	265
12073201	Gerswalde	9 706	274	174	8 948	310
12073216	Göritz	2 555	98	57	2 368	33
12073225	Gramzow	6 620	226	175	6 058	162
12073261	Grünow	3 492	123	119	3 183	66
12073309	Hohenselchow-Groß Pinnow	4 150	133	140	3 853	23
12073384	Lychen	11 198	329	239	9 585	1 045
12073386	Mark Landin	4 541	134	118	4 101	188
12073393	Mescherin	3 104	126	85	2 802	91
12073396	Milmersdorf	6 356	255	156	5 602	343
12073404	Mittenwalde	2 307	71	44	2 136	56
12073429	Nordwestuckermark	25 432	692	530	22 964	1 247
12073430	Oberuckersee	8 496	247	261	6 894	1 094
12073440	Pinnow	1 294	235	64	981	14
12073452	Prenzlau	14 296	1 161	494	11 305	1 337
12073458	Randowtal	6 419	161	149	5 966	142
12073490	Schenkenberg	3 016	100	81	2 775	59
12073520	Schönfeld	2 926	107	110	2 649	59
12073532	Schwedt/Oder	25 218	2 466	955	20 319	1 478
12073565	Tantow	3 547	100	97	3 319	31
12073569	Temmen-Ringenwalde	6 332	146	120	5 700	365
12073572	Templin	37 958	1 570	866	33 455	2 067
12073578	Uckerfelde	4 627	137	153	4 256	82
12073579	Uckerland	16 722	514	365	15 535	308
12073603	Passow	5 138	179	161	4 753	46
12073645	Zichow	3 222	102	78	3 007	35
12000000	Land Brandenburg	2 965 437	201 596	108 365	2 555 901	99 575

2 Anteile der Nutzungsarten an der Bodenfläche in Brandenburg am 31.12.2021 nach regionaler Gliederung (1.2)

Schlüsselnummer	Kreisfreie Stadt Landkreis Gemeinde	Bodenfläche insgesamt	Davon			
			Siedlung	Verkehr	Vegetation	Gewässer
			(10000)	(20000)	(30000)	(40000)
		Hektar	Prozent			
12051000	Brandenburg an der Havel.....	22 972	16,4	5,9	60,8	17,0
12052000	Cottbus.....	16 562	29,2	7,9	59,4	3,5
12053000	Frankfurt (Oder).....	14 785	16,9	6,9	72,6	3,6
12054000	Potsdam.....	18 824	23,7	7,5	57,9	10,9
12060000	Barnim.....	147 958	7,3	3,9	84,0	4,8
12060005	Ahrensfelde.....	5 793	16,9	5,4	76,2	1,5
12060012	Althüttendorf.....	1 879	3,7	5,3	86,8	4,1
12060020	Bernau bei Berlin.....	10 417	14,3	5,7	79,3	0,7
12060024	Biesenthal.....	6 092	6,6	3,5	85,2	4,6
12060034	Breydin.....	3 532	2,1	2,2	95,3	0,5
12060036	Britz.....	1 550	9,3	5,3	84,5	0,9
12060045	Chorin.....	12 206	2,2	2,7	82,4	12,6
12060052	Eberswalde.....	9 362	17,8	6,0	72,8	3,4
12060068	Friedrichswalde.....	4 508	1,6	2,6	87,6	8,2
12060092	Hohenfinow.....	2 184	2,4	3,1	93,6	1,0
12060100	Joachimsthal.....	12 168	2,5	2,3	80,7	14,5
12060128	Liepe.....	1 085	5,1	3,0	82,9	9,0
12060149	Lunow-Stolzenhagen.....	3 391	5,6	2,3	84,1	7,9
12060154	Marienwerder.....	4 032	5,3	3,4	86,8	4,5
12060161	Melchow.....	1 659	3,7	2,6	92,6	1,1
12060172	Niederfinow.....	1 329	4,2	4,6	84,7	6,6
12060176	Oderberg.....	3 612	3,8	2,9	87,6	5,6
12060181	Panketal.....	2 586	33,6	10,5	55,3	0,5
12060185	Parsteinsee.....	1 706	3,1	2,2	92,8	1,9
12060192	Rüditz.....	1 392	8,7	4,3	86,3	0,7
12060198	Schorfheide.....	23 818	4,5	3,4	89,2	2,8
12060250	Sydower Fließ.....	3 239	3,3	2,2	94,4	0,2
12060269	Wandlitz.....	16 283	8,8	4,3	82,2	4,6
12060280	Werneuchen.....	11 702	7,4	4,6	86,6	1,4
12060296	Ziethen.....	2 435	3,7	2,7	92,5	1,2
12061000	Dahme-Spreewald	227 450	6,5	4,2	85,3	3,9
12061005	Alt Zauche-Wußwerk.....	3 331	2,3	1,9	93,5	2,3
12061017	Bersteland.....	2 952	3,7	4,1	91,2	1,0
12061020	Bestensee.....	3 805	14,0	4,6	67,6	13,8
12061061	Byhleguhre-Byhlen.....	3 581	2,3	3,6	88,5	5,6
12061097	Drahnsdorf.....	2 693	3,1	3,5	92,6	0,8
12061112	Eichwalde.....	279	74,4	21,0	2,9	1,7
12061164	Golßen.....	6 368	4,6	3,8	89,1	2,5
12061192	Groß Köris.....	6 902	4,5	3,0	85,3	7,1
12061216	Halbe.....	7 802	4,4	3,1	91,2	1,4
12061217	Heidensee.....	13 567	6,7	3,0	81,4	8,9
12061219	Heideblick.....	16 657	3,9	3,2	92,1	0,7
12061224	Jamlitz.....	4 343	1,7	2,7	92,8	2,8
12061244	Kasel-Golzig.....	3 435	3,1	3,2	93,0	0,7
12061260	Königs Wusterhausen.....	9 604	20,5	6,7	64,2	8,7
12061265	Krausnick-Groß Wasserburg.....	5 479	2,0	2,3	94,1	1,6
12061308	Lieberose.....	7 303	2,0	2,8	93,8	1,5
12061316	Lübben (Spreewald).....	12 085	6,2	3,7	87,2	2,8
12061320	Luckau.....	20 744	14,3	3,3	80,9	1,5
12061328	Märkisch Buchholz.....	2 486	3,7	2,7	82,8	10,7
12061329	Märkische Heide.....	21 155	3,1	3,0	90,6	3,3
12061332	Mittenwalde.....	9 913	9,7	5,0	81,8	3,4
12061344	Münchehofe.....	6 232	1,2	2,4	95,6	0,8
12061352	Neu Zauche.....	3 904	3,3	2,8	91,6	2,3

2 Anteile der Nutzungsarten an der Bodenfläche in Brandenburg am 31.12.2021 nach regionaler Gliederung (1.2)

Schlüsselnummer	Kreisfreie Stadt Landkreis Gemeinde	Bodenfläche insgesamt Hektar	Davon			
			Siedlung (10000)	Verkehr (20000)	Vegetation (30000)	Gewässer (40000)
			Prozent			
12061405	Rietzneuendorf-Staakow.....	2 811	2,6	4,5	92,1	0,8
12061428	Schleipzig.....	3 065	2,0	2,2	89,4	6,4
12061433	Schönefeld.....	8 162	9,8	24,8	64,6	0,8
12061435	Schönwald.....	4 493	2,8	4,3	92,3	0,6
12061444	Schulzendorf.....	910	41,9	10,0	46,9	1,2
12061448	Schwerin.....	671	12,3	5,7	63,0	19,0
12061450	Schwielochsee.....	13 141	2,5	2,3	85,1	10,2
12061470	Spreewaldheide.....	3 616	1,8	2,5	94,0	1,7
12061471	Steinreich.....	4 196	1,7	2,7	95,4	0,1
12061476	Straupitz.....	2 171	4,0	3,6	89,5	2,9
12061492	Teupitz.....	4 815	5,6	2,6	82,6	9,1
12061510	Unterspreewald.....	2 602	3,7	3,2	90,6	2,5
12061540	Wildau.....	911	41,9	14,1	41,2	2,8
12061572	Zeuthen.....	1 268	35,5	9,2	44,8	10,5
12062000	Elbe-Elster	189 920	6,2	3,6	88,5	1,8
12062024	Bad Liebenwerda.....	13 888	6,7	3,8	87,0	2,5
12062088	Crinitz.....	2 195	6,9	4,2	88,5	0,4
12062092	Doberlug-Kirchhain.....	15 036	5,6	3,3	89,8	1,2
12062124	Elsterwerda.....	4 058	14,3	5,7	78,3	1,7
12062128	Falkenberg/Elster.....	8 216	6,3	4,8	87,3	1,7
12062134	Fichtwald.....	3 176	2,9	2,9	93,4	0,9
12062140	Finsterwalde.....	7 752	13,6	4,6	78,8	3,1
12062177	Gorden-Staupitz.....	2 851	2,6	2,8	92,0	2,7
12062196	Gröden.....	2 214	6,0	3,9	87,5	2,6
12062208	Großthiemig.....	2 010	5,4	3,5	89,3	1,8
12062219	Heideland.....	3 174	1,6	2,5	94,6	1,4
12062224	Herzberg (Elster).....	14 901	4,9	3,5	89,9	1,7
12062232	Hirschfeld.....	2 046	4,7	3,6	88,7	3,0
12062237	Hohenbucko.....	4 304	1,9	2,3	95,6	0,3
12062240	Hohenleipisch.....	3 506	5,3	3,4	87,5	3,8
12062282	Kremitzau.....	2 359	4,1	3,3	91,2	1,4
12062289	Lebusa.....	3 379	2,9	2,4	93,0	1,8
12062293	Lichterfeld-Schacksdorf.....	4 026	28,4	2,9	68,6	0,2
12062333	Massen-Niederlausitz.....	7 608	4,2	3,8	91,5	0,5
12062336	Merzdorf.....	1 278	3,9	2,7	91,9	1,6
12062341	Mühlberg/Elbe.....	8 920	12,6	3,0	82,6	1,8
12062372	Plessa.....	5 274	5,8	3,4	87,4	3,4
12062410	Röderland.....	4 620	10,3	3,6	84,4	1,7
12062417	Rückersdorf.....	2 471	6,8	3,3	87,2	2,7
12062425	Sallgast.....	4 223	7,5	3,3	87,8	1,3
12062440	Schilda.....	869	4,3	2,4	92,6	0,6
12062445	Schlieben.....	7 865	3,0	2,8	93,3	1,0
12062453	Schönborn.....	3 883	4,7	2,8	89,2	3,3
12062461	Schönwalde.....	15 618	2,9	4,8	91,5	0,9
12062464	Schraden.....	1 649	2,9	4,0	91,6	1,6
12062469	Sonnenwalde.....	11 929	3,3	3,3	91,9	1,5
12062492	Tröbitz.....	1 059	8,2	4,2	75,0	12,6
12062500	Uebigau-Wahrenbrück.....	13 561	4,2	3,8	89,9	2,1
12063000	Havelland	172 731	7,0	3,9	86,0	3,1
12063036	Brieselang.....	4 426	16,1	7,5	73,9	2,5
12063056	Dallgow-Döberitz.....	6 655	8,1	4,3	87,2	0,4
12063080	Falkensee.....	4 334	38,4	10,0	49,3	2,3
12063088	Friesack.....	8 401	3,3	3,1	92,4	1,2
12063094	Gollern.....	3 051	2,3	4,3	92,2	1,1



2 Anteile der Nutzungsarten an der Bodenfläche in Brandenburg am 31.12.2021 nach regionaler Gliederung (1.2)

Schlüsselnummer	Kreisfreie Stadt Landkreis Gemeinde	Bodenfläche insgesamt	Davon			
			Siedlung	Verkehr	Vegetation	Gewässer
			(10000)	(20000)	(30000)	(40000)
		Hektar	Prozent			
12063112	Großderschau.....	2 015	3,0	2,4	91,6	3,0
12063134	Havelaue.....	7 481	2,4	2,0	84,4	11,2
12063142	Wiesenaue.....	4 694	3,7	3,0	92,3	1,1
12063148	Ketzin/Havel.....	9 364	9,7	2,8	76,1	11,4
12063161	Kleßen-Görne.....	4 219	1,5	2,1	92,5	3,9
12063165	Kotzen.....	4 287	2,7	2,9	92,0	2,4
12063186	Märkisch Luch.....	7 153	3,0	3,3	92,3	1,4
12063189	Milower Land.....	16 133	3,8	3,4	90,2	2,6
12063202	Mühlenberge.....	3 962	3,0	2,8	92,7	1,4
12063208	Nauen.....	26 814	6,3	3,9	88,5	1,3
12063212	Nennhausen.....	8 969	3,3	3,4	92,0	1,3
12063228	Paulinenaue.....	3 159	5,8	3,9	89,2	1,2
12063240	Pessin.....	2 040	3,9	2,5	92,3	1,3
12063244	Premnitz.....	4 627	13,3	5,2	78,6	2,9
12063252	Rathenow.....	11 310	12,3	4,6	79,4	3,7
12063256	Retzow.....	1 484	3,5	2,4	93,4	0,7
12063260	Rhinow.....	3 166	5,0	2,9	90,7	1,4
12063273	Schönwalde-Glien.....	9 735	7,5	4,2	86,7	1,6
12063274	Seeblick.....	4 841	2,8	2,6	82,5	12,1
12063293	Stechow-Ferchesar.....	5 122	3,5	3,4	90,3	2,8
12063357	Wustermark.....	5 288	15,6	9,9	72,4	2,0
12064000	Märkisch-Oderland	215 865	8,0	3,4	85,9	2,7
12064009	Alt Tucheband.....	3 053	5,2	2,8	90,9	1,1
12064029	Altlandsberg.....	10 660	8,5	3,2	87,4	0,9
12064044	Bad Freienwalde (Oder).....	13 111	8,4	3,4	84,5	3,7
12064053	Beiersdorf-Freudenberg.....	2 535	3,2	2,2	94,5	0,1
12064057	Bleyen-Genschmar.....	2 968	3,4	1,5	86,2	8,8
12064061	Bliesdorf.....	3 497	5,5	3,1	90,2	1,2
12064084	Buckow (Märkische Schweiz).....	1 442	10,5	4,3	72,0	13,3
12064125	Falkenberg.....	5 960	4,1	2,6	91,6	1,7
12064128	Falkenhagen (Mark).....	2 723	6,3	2,8	84,9	6,0
12064130	Fichtenhöhe.....	2 291	2,7	2,3	93,9	1,0
12064136	Fredersdorf-Vogelsdorf.....	1 642	46,3	13,2	39,2	1,3
12064153	Garzau-Garzin.....	2 610	4,1	2,6	91,5	1,9
12064172	Golzow.....	1 743	6,4	3,3	89,5	0,8
12064190	Gusow-Platkow.....	3 805	6,1	2,7	88,3	2,8
12064205	Heckelberg-Brunow.....	3 577	3,3	1,7	94,4	0,5
12064222	Höhenland.....	5 395	2,6	2,2	94,4	0,8
12064227	Hoppegarten.....	3 198	33,2	8,1	57,0	1,7
12064266	Küstriner Vorland.....	4 652	8,1	3,4	84,1	4,4
12064268	Lebus.....	5 442	6,4	3,3	86,9	3,4
12064274	Letschin.....	14 221	5,2	2,2	89,1	3,4
12064288	Lietzen.....	2 926	2,8	2,5	89,2	5,4
12064290	Lindendorf.....	4 013	4,6	2,6	91,5	1,3
12064303	Märkische Höhe.....	3 426	3,2	2,0	92,8	2,1
12064317	Müncheberg.....	15 229	6,2	3,5	88,2	2,1
12064336	Neuenhagen bei Berlin.....	1 961	47,3	12,8	39,4	0,5
12064340	Neuhardenberg.....	7 813	7,0	4,1	83,2	5,6
12064349	Neulewin.....	4 100	4,3	2,1	90,7	2,9
12064365	Neutrebbin.....	3 676	5,4	2,8	90,9	1,0
12064370	Oberbarnim.....	5 272	4,3	2,7	92,3	0,7
12064371	Oderaue.....	6 591	4,6	2,4	89,3	3,7
12064380	Petershagen/Eggersdorf.....	1 763	45,1	10,0	44,1	0,8
12064388	Podelzig.....	2 523	5,2	2,6	91,5	0,7
12064393	Prötzel.....	8 609	2,5	2,3	93,9	1,3

2 Anteile der Nutzungsarten an der Bodenfläche in Brandenburg am 31.12.2021 nach regionaler Gliederung (1.2)

Schlüsselnummer	Kreisfreie Stadt Landkreis Gemeinde	Bodenfläche insgesamt	Davon			
			Siedlung	Verkehr	Vegetation	Gewässer
			(10000)	(20000)	(30000)	(40000)
		Hektar	Prozent			
12064408	Rehfelde.....	4 651	9,8	3,9	85,5	0,7
12064417	Reichenow-Möglin.....	2 282	4,3	2,7	91,6	1,4
12064420	Reitwein.....	2 390	3,1	2,4	89,4	5,0
12064428	Rüdersdorf bei Berlin.....	7 039	21,3	5,3	67,7	5,7
12064448	Seelow.....	4 273	10,8	4,8	83,2	1,2
12064472	Strausberg.....	6 794	17,7	6,7	70,2	5,4
12064480	Treplin.....	1 135	4,2	3,3	92,1	0,4
12064482	Vierlinden.....	6 974	4,0	3,4	91,1	1,5
12064484	Waldsieversdorf.....	1 557	8,6	3,9	79,8	7,7
12064512	Wriezen.....	9 514	7,9	3,7	87,5	1,0
12064538	Zechin.....	2 785	4,7	2,0	92,2	1,1
12064539	Zeschdorf.....	4 044	4,0	2,4	89,5	4,0
12065000	Oberhavel	180 819	7,0	3,7	85,7	3,6
12065036	Birkenwerder.....	1 812	20,6	7,7	70,4	1,3
12065084	Fürstenberg/Havel.....	21 385	2,9	2,5	87,4	7,2
12065096	Glienicke/Nordbahn.....	461	65,0	15,3	18,9	0,8
12065100	Gransee.....	12 168	4,3	3,0	88,5	4,2
12065117	Großwoltersdorf.....	5 266	2,4	2,8	93,8	1,0
12065136	Hennigsdorf.....	3 148	25,4	7,3	61,0	6,3
12065144	Hohen Neuendorf.....	4 856	21,2	8,8	68,8	1,1
12065165	Kremmen.....	20 954	3,3	3,4	91,7	1,6
12065180	Leegebruch.....	645	31,6	7,9	58,9	1,5
12065193	Liebenwalde.....	14 217	3,8	2,2	90,6	3,4
12065198	Löwenberger Land.....	24 543	3,6	3,0	91,4	2,0
12065225	Mühlenbecker Land.....	5 265	16,3	6,1	74,7	2,9
12065251	Oberkrämer.....	10 363	8,2	4,6	85,4	1,8
12065256	Oranienburg.....	16 367	16,7	5,4	75,4	2,5
12065276	Schönermark.....	1 191	3,7	2,6	92,4	1,3
12065301	Sonnenberg.....	5 057	2,2	2,5	91,7	3,7
12065310	Stechlin.....	8 473	2,3	2,6	85,0	10,1
12065332	Velten.....	2 342	30,1	9,6	57,8	2,5
12065356	Zehdenick.....	22 306	4,7	3,1	87,6	4,6
12066000	Oberspreewald-Lausitz	122 348	14,7	4,3	77,0	4,0
12066008	Altdöbern.....	6 154	23,8	3,0	71,2	2,1
12066041	Bronkow.....	3 854	2,1	4,9	92,1	0,9
12066052	Calau.....	16 349	5,6	3,8	87,9	2,7
12066064	Frauendorf.....	2 083	2,3	2,4	93,4	1,9
12066104	Großkmehlen.....	1 388	7,2	4,2	86,9	1,7
12066112	Großräschen.....	8 186	15,2	4,9	79,1	0,7
12066116	Grünewald.....	1 345	2,4	2,8	93,6	1,2
12066120	Guteborn.....	1 669	3,3	2,9	89,7	4,1
12066124	Hermsdorf.....	3 303	2,0	2,7	91,8	3,5
12066132	Hohenbocka.....	1 560	17,1	3,8	77,0	2,1
12066168	Kroppen.....	1 525	3,9	4,3	86,2	5,5
12066176	Lauchhammer.....	8 930	30,0	3,9	62,4	3,6
12066188	Lindenau.....	1 117	6,5	3,9	86,1	3,5
12066196	Lübbenau/Spreewald.....	13 951	13,7	4,4	77,6	4,3
12066202	Luckaitztal.....	4 191	3,2	5,5	88,8	2,5
12066226	Neu-Seeland.....	3 800	7,7	6,6	85,0	0,7
12066228	Neupetershain.....	1 880	5,1	4,9	89,6	0,3
12066240	Ortrand.....	736	17,2	7,2	74,1	1,6
12066272	Ruhland.....	3 722	6,1	6,1	86,4	1,5
12066285	Schipkau.....	6 894	30,7	4,4	62,6	2,4
12066292	Schwarzbach.....	1 584	4,3	3,2	90,9	1,6

2 Anteile der Nutzungsarten an der Bodenfläche in Brandenburg am 31.12.2021 nach regionaler Gliederung (1.2)

Schlüsselnummer	Kreisfreie Stadt Landkreis Gemeinde	Bodenfläche insgesamt	Davon			
			Siedlung	Verkehr	Vegetation	Gewässer
			(10000)	(20000)	(30000)	(40000)
		Hektar	Prozent			
12066296	Schwarzheide.....	3 344	24,0	5,3	65,6	5,1
12066304	Senftenberg.....	12 756	33,1	4,6	50,6	11,7
12066316	Tettau.....	884	6,2	2,7	89,8	1,3
12066320	Vetschau/Spreewald.....	11 142	7,1	4,4	81,3	7,2
12067000	Oder-Spree	225 675	6,7	3,5	86,2	3,7
12067024	Bad Saarow.....	5 036	13,0	4,0	57,9	25,1
12067036	Beeskow.....	7 779	10,0	4,3	83,6	2,1
12067040	Berkenbrück.....	1 785	4,4	4,6	82,4	8,6
12067072	Briesen (Mark).....	11 167	3,1	3,0	91,6	2,3
12067076	Brieskow-Finkenheerd.....	1 361	13,5	5,3	73,8	7,3
12067112	Diensdorf-Radlow.....	935	5,8	2,9	91,2	0,1
12067120	Eisenhüttenstadt.....	6 347	31,9	6,7	53,7	7,6
12067124	Erkner.....	1 653	23,4	8,9	59,6	8,1
12067137	Friedland.....	17 423	2,8	2,5	91,3	3,4
12067144	Fürstenwalde/Spree.....	7 068	21,4	6,7	69,8	2,1
12067173	Gosen-Neu Zittau.....	1 526	16,2	3,9	77,6	2,2
12067180	Groß Lindow.....	1 539	9,1	4,7	81,4	4,8
12067201	Grünheide (Mark).....	12 690	7,9	3,0	85,6	3,5
12067205	Grunow-Dammendorf.....	4 513	1,5	2,6	95,0	0,8
12067237	Jacobsdorf.....	5 058	4,4	3,9	91,2	0,5
12067288	Langewahl.....	1 344	4,4	3,6	90,2	1,7
12067292	Lawitz.....	607	10,8	4,2	84,4	0,6
12067324	Mixdorf.....	1 322	4,6	3,8	91,5	0,2
12067336	Müllrose.....	6 923	4,9	3,5	88,4	3,1
12067338	Neiße münde.....	4 228	4,2	3,6	89,6	2,6
12067357	Neuzelle.....	13 592	3,5	3,2	92,0	1,3
12067397	Ragow-Merz.....	4 379	1,4	2,4	95,7	0,4
12067408	Rauen.....	2 159	7,1	3,6	89,2	0,0
12067413	Reichenwalde.....	2 631	8,3	2,6	87,7	1,4
12067426	Rietz-Neuendorf.....	18 481	3,4	2,6	92,7	1,2
12067438	Schlaubetal.....	5 256	3,5	2,5	91,0	2,9
12067440	Schöneiche bei Berlin.....	1 673	34,0	8,5	56,8	0,6
12067458	Siehdichum.....	7 362	2,3	4,9	91,6	1,2
12067469	Spreenhagen.....	13 703	3,7	3,2	91,1	2,0
12067473	Steinhöfel.....	16 047	4,0	2,6	92,3	1,1
12067481	Storkow (Mark).....	18 071	5,8	2,8	80,8	10,6
12067493	Tauche.....	12 160	4,4	2,7	87,7	5,1
12067508	Vogelsang.....	586	11,7	4,6	82,5	1,2
12067520	Wendisch Rietz.....	2 507	6,9	5,0	83,6	4,5
12067528	Wiesenu.....	2 975	5,7	4,2	84,6	5,5
12067544	Woltersdorf.....	912	41,5	10,2	42,2	6,1
12067552	Ziltendorf.....	2 877	4,4	2,5	89,6	3,5
12068000	Ostprignitz-Ruppin	252 650	3,7	3,0	90,1	3,2
12068052	Breddin.....	4 498	2,6	2,6	94,0	0,8
12068072	Dabergotz.....	1 266	4,1	4,9	89,8	1,3
12068109	Dreetz.....	6 475	3,0	3,0	90,7	3,3
12068117	Fehrbellin.....	27 045	3,5	2,6	90,0	4,0
12068181	Heiligengrabe.....	20 763	3,4	3,1	92,5	1,1
12068188	Herzberg (Mark).....	1 873	4,8	3,4	90,0	1,8
12068264	Kyritz.....	15 739	5,0	3,4	87,3	4,3
12068280	Lindow (Mark).....	6 547	6,2	3,1	82,0	8,7
12068306	Märkisch Linden.....	4 420	3,7	3,5	92,1	0,8
12068320	Neuruppin.....	30 520	5,4	3,1	86,1	5,4
12068324	Neustadt (Dosse).....	7 587	5,3	3,7	89,3	1,7

2 Anteile der Nutzungsarten an der Bodenfläche in Brandenburg am 31.12.2021 nach regionaler Gliederung (1.2)

Schlüsselnummer	Kreisfreie Stadt Landkreis Gemeinde	Bodenfläche insgesamt	Davon			
			Siedlung	Verkehr	Vegetation	Gewässer
			(10000)	(20000)	(30000)	(40000)
		Hektar	Prozent			
12068353	Rheinsberg.....	32 814	2,9	2,4	88,1	6,6
12068372	Rüthnick.....	1 770	3,8	2,8	92,0	1,4
12068409	Sieversdorf-Hohenofen.....	2 002	3,5	3,2	91,4	1,9
12068413	Storbeck-Frankendorf.....	4 269	1,3	1,9	96,6	0,3
12068417	Stüdenitz-Schönermark.....	2 439	3,0	3,0	93,5	0,6
12068425	Temnitzquell.....	6 575	1,6	3,3	93,9	1,2
12068426	Temnitztal.....	5 248	2,5	2,3	93,5	1,7
12068437	Vielitzsee.....	2 218	3,1	2,8	87,2	6,9
12068452	Walsleben.....	3 191	2,7	4,0	92,5	0,8
12068468	Wittstock/Dosse.....	42 027	3,1	3,6	92,2	1,1
12068477	Wusterhausen/Dosse.....	19 634	3,4	2,5	92,0	2,1
12068501	Zernitz-Lohm.....	3 731	3,4	2,9	92,2	1,5
12069000	Potsdam-Mittelmark	259 202	5,4	3,9	87,9	2,7
12069017	Beelitz.....	18 130	5,0	4,1	89,7	1,2
12069018	Beetzsee.....	2 128	11,1	3,3	81,1	4,5
12069019	Beetzseeheide.....	3 760	3,5	2,7	91,1	2,7
12069020	Bad Belzig.....	23 607	3,5	3,2	92,8	0,4
12069028	Bensdorf.....	3 434	3,0	3,7	91,2	2,1
12069052	Borkheide.....	676	26,5	9,3	64,2	-
12069056	Borkwalde.....	489	18,5	8,8	72,6	0,0
12069076	Brück.....	8 619	3,8	3,2	91,8	1,2
12069089	Buckautal.....	3 932	2,2	3,0	94,3	0,5
12069216	Golzow.....	4 024	2,9	3,9	92,3	0,8
12069224	Görzke.....	7 558	1,7	2,2	96,0	0,1
12069232	Gräben.....	4 062	1,4	2,8	95,2	0,5
12069249	Groß Kreutz (Havel).....	9 941	8,2	3,2	83,3	5,2
12069270	Havelsee.....	8 197	5,1	2,9	84,7	7,3
12069304	Kleinmachnow.....	1 191	49,5	15,0	32,5	2,9
12069306	Kloster Lehnin.....	20 097	4,9	3,8	86,1	5,2
12069345	Linthe.....	2 979	8,3	4,3	86,8	0,7
12069397	Michendorf.....	6 869	11,3	6,5	81,1	1,2
12069402	Mühlenfließ.....	5 871	2,6	3,7	93,3	0,4
12069448	Niemegk.....	4 512	4,9	4,1	90,5	0,5
12069454	Nuthetal.....	4 803	8,1	7,4	83,0	1,5
12069460	Päwesin.....	2 366	3,7	3,3	87,0	5,9
12069470	Planebruch.....	6 539	1,5	2,6	95,2	0,7
12069474	Planetal.....	4 276	3,5	3,1	92,4	1,0
12069485	Rabenstein/Fläming.....	7 918	1,5	3,5	94,9	0,2
12069537	Rosenau.....	4 974	2,2	3,0	93,8	0,9
12069541	Roskow.....	3 926	3,5	2,9	88,3	5,3
12069590	Schwielowsee.....	5 829	10,8	5,7	68,1	15,4
12069596	Seddiner See.....	2 398	9,8	8,0	70,8	11,3
12069604	Stahnsdorf.....	4 947	18,3	7,7	72,5	1,4
12069616	Teltow.....	2 160	35,4	10,9	52,3	1,5
12069632	Treuenbrietzen.....	21 243	3,0	3,0	93,3	0,6
12069648	Wenzlow.....	2 054	2,2	4,4	92,7	0,8
12069656	Werder (Havel).....	11 703	11,3	4,6	69,5	14,6
12069665	Wiesenburg/Mark.....	22 020	2,6	3,1	94,1	0,1
12069680	Wollin.....	2 800	3,0	3,4	92,8	0,7
12069688	Wusterwitz.....	2 378	7,5	5,0	81,7	5,8
12069696	Ziesar.....	6 795	3,3	4,8	91,2	0,7
12070000	Prignitz	213 854	4,3	3,2	90,5	2,0
12070008	Bad Wilsnack.....	7 962	3,4	3,6	91,5	1,5
12070028	Berge.....	2 661	5,2	2,7	91,4	0,8

2 Anteile der Nutzungsarten an der Bodenfläche in Brandenburg am 31.12.2021 nach regionaler Gliederung (1.2)

Schlüsselnummer	Kreisfreie Stadt Landkreis Gemeinde	Bodenfläche insgesamt Hektar	Davon			
			Siedlung (10000)	Verkehr (20000)	Vegetation (30000)	Gewässer (40000)
			Prozent			
12070052	Breese.....	2 376	5,1	5,0	88,9	1,0
12070060	Cumlosen.....	2 218	3,8	3,3	83,8	9,1
12070096	Gerdshagen.....	2 301	5,9	4,0	89,4	0,8
12070125	Groß Pankow (Prignitz).....	25 078	3,1	2,9	93,1	0,9
12070145	Gülitz-Reetz.....	2 433	3,6	3,1	92,3	1,0
12070149	Gumtow.....	21 316	3,0	2,6	93,4	1,0
12070153	Halenbeck-Rohlsdorf.....	3 967	2,8	2,9	93,5	0,8
12070173	Karstädt.....	25 355	4,0	3,1	91,8	1,1
12070222	Kümmernitztal.....	2 038	4,1	2,8	91,0	2,0
12070236	Lanz.....	6 035	1,7	2,9	92,3	3,0
12070241	Legde/Quitzebel.....	4 174	2,4	3,1	90,1	4,4
12070244	Lenzen (Elbe).....	9 619	2,7	3,0	88,5	5,8
12070246	Lenzerwische.....	4 207	3,1	1,8	83,2	11,9
12070266	Marienfließ.....	7 770	3,8	2,7	93,0	0,6
12070280	Meyenburg.....	5 074	4,7	3,1	91,9	0,3
12070296	Perleberg.....	13 869	8,4	4,0	86,6	0,9
12070300	Pirow.....	3 781	2,1	2,2	94,7	1,0
12070302	Plattenburg.....	20 200	3,2	2,9	92,7	1,2
12070316	Pritzwalk.....	16 746	6,9	4,0	88,4	0,6
12070325	Putlitz.....	11 968	3,3	2,9	92,8	1,0
12070348	Rühstädt.....	2 899	3,1	2,2	82,3	12,4
12070393	Triglitz.....	3 182	3,7	3,0	92,3	0,9
12070416	Weisen.....	1 563	6,8	6,0	86,1	1,1
12070424	Wittenberge.....	5 063	18,7	6,4	66,1	8,8
12071000	Spree-Neiße	165 699	8,8	4,0	84,3	2,9
12071028	Briesen.....	913	7,6	3,7	87,2	1,5
12071032	Burg (Spreewald).....	3 526	11,9	3,9	80,9	3,3
12071041	Dissen-Striesow.....	1 998	3,5	4,6	89,8	2,1
12071044	Döbern.....	1 579	15,9	4,3	76,0	3,8
12071052	Drachhausen.....	3 840	2,2	2,1	95,0	0,7
12071057	Drebkau.....	14 390	9,6	3,4	85,1	1,8
12071060	Drehnow.....	1 097	4,3	2,8	91,3	1,7
12071074	Felixsee.....	3 552	5,6	3,0	89,1	2,3
12071076	Forst (Lausitz).....	11 070	9,8	4,8	82,0	3,3
12071153	Groß Schacksdorf-Simmersdorf....	2 517	3,4	4,7	87,0	5,0
12071160	Guben.....	4 399	19,7	8,0	70,1	2,2
12071164	Guhrow.....	668	6,8	5,0	86,9	1,3
12071176	Heinersbrück.....	2 398	4,9	3,4	91,0	0,7
12071189	Jämlitz-Klein Döben.....	2 872	1,8	2,5	95,3	0,4
12071193	Jänschwalde.....	8 237	9,6	5,5	84,0	0,9
12071244	Kolkwitz.....	10 468	7,7	5,3	84,2	2,8
12071294	Neiße-Malxetal.....	8 257	6,7	2,6	89,4	1,2
12071301	Neuhausen/Spree.....	13 423	4,8	5,1	85,2	4,9
12071304	Peitz.....	1 349	19,3	7,5	69,8	3,4
12071337	Schenkendöbern.....	21 504	2,4	2,6	93,1	1,9
12071341	Schmogrow-Fehrow.....	3 041	2,7	2,7	92,7	1,9
12071372	Spremberg.....	20 232	15,7	4,7	77,2	2,4
12071384	Tauer.....	4 222	1,9	2,0	94,7	1,4
12071386	Teichland.....	3 517	11,0	5,1	53,6	30,3
12071392	Tschernitz.....	1 326	12,0	3,9	80,5	3,6
12071401	Turnow-Preilack.....	3 802	4,5	3,1	92,0	0,4
12071408	Welzow.....	3 957	45,8	3,4	49,7	1,1
12071412	Werben.....	2 501	4,8	3,1	90,2	1,9
12071414	Wiesengrund.....	5 044	4,2	3,2	88,8	3,8

2 Anteile der Nutzungsarten an der Bodenfläche in Brandenburg am 31.12.2021 nach regionaler Gliederung (1.2)

Schlüsselnummer	Kreisfreie Stadt Landkreis Gemeinde	Bodenfläche insgesamt	Davon			
			Siedlung	Verkehr	Vegetation	Gewässer
			(10000)	(20000)	(30000)	(40000)
		Hektar	Prozent			
12072000	Teltow-Fläming	210 420	6,6	3,6	88,1	1,6
12072002	Am Mellensee	10 468	8,2	3,0	84,7	4,1
12072014	Baruth/Mark	23 383	4,0	2,7	92,9	0,4
12072017	Blankenfelde-Mahlow	5 517	26,3	8,7	64,3	0,7
12072053	Dahme/Mark	16 258	2,8	2,8	94,1	0,3
12072055	Dahmetal	4 156	2,0	2,6	94,9	0,4
12072120	Großbeeren	5 189	12,0	8,4	78,3	1,3
12072157	Ihlow	4 769	2,1	2,4	94,9	0,6
12072169	Jüterbog	17 648	5,7	3,0	90,8	0,4
12072232	Luckenwalde	4 661	19,4	6,8	72,7	1,1
12072240	Ludwigsfelde	10 998	12,4	6,1	78,7	2,7
12072297	Niedergörsdorf	20 577	3,8	3,3	92,7	0,2
12072298	Niederer Fläming	18 611	2,4	2,7	94,5	0,4
12072312	Nuthe-Urstromtal	34 130	2,1	2,8	94,1	1,1
12072340	Rangsdorf	3 379	19,9	5,3	63,8	11,0
12072426	Trebbin	12 636	5,9	5,1	83,8	5,1
12072477	Zossen	18 039	15,1	3,4	77,1	4,3
12073000	Uckermark	307 703	4,1	2,6	88,5	4,7
12073008	Angermünde	32 424	3,7	2,9	88,6	4,7
12073032	Berkholz-Meyenburg	1 176	9,2	3,0	87,1	0,6
12073069	Boitzenburger Land	21 737	2,8	2,4	88,3	6,5
12073085	Brüssow	10 181	2,9	2,4	92,1	2,5
12073093	Carmzow-Wallmow	3 206	2,3	1,9	92,5	3,3
12073097	Casekow	9 426	3,2	2,4	93,8	0,6
12073157	Flieth-Stegelitz	4 691	2,1	2,3	89,6	5,9
12073189	Gartz (Oder)	6 188	3,5	2,8	89,4	4,3
12073201	Gerswalde	9 706	2,8	1,8	92,2	3,2
12073216	Göritz	2 555	3,8	2,2	92,7	1,3
12073225	Gramzow	6 620	3,4	2,6	91,5	2,4
12073261	Grünow	3 492	3,5	3,4	91,2	1,9
12073309	Hohenselchow-Groß Pinnow	4 150	3,2	3,4	92,9	0,6
12073384	Lychen	11 198	2,9	2,1	85,6	9,3
12073386	Mark Landin	4 541	3,0	2,6	90,3	4,1
12073393	Mescherin	3 104	4,1	2,7	90,3	2,9
12073396	Milmersdorf	6 356	4,0	2,5	88,1	5,4
12073404	Mittenwalde	2 307	3,1	1,9	92,6	2,4
12073429	Nordwestuckermark	25 432	2,7	2,1	90,3	4,9
12073430	Oberuckersee	8 496	2,9	3,1	81,2	12,9
12073440	Pinnow	1 294	18,1	5,0	75,8	1,1
12073452	Prenzlau	14 296	8,1	3,5	79,1	9,4
12073458	Randowtal	6 419	2,5	2,3	92,9	2,2
12073490	Schenkenberg	3 016	3,3	2,7	92,0	2,0
12073520	Schönfeld	2 926	3,7	3,8	90,6	2,0
12073532	Schwedt/Oder	25 218	9,8	3,8	80,6	5,9
12073565	Tantow	3 547	2,8	2,7	93,6	0,9
12073569	Temmen-Ringenwalde	6 332	2,3	1,9	90,0	5,8
12073572	Templin	37 958	4,1	2,3	88,1	5,4
12073578	Uckerfelde	4 627	3,0	3,3	92,0	1,8
12073579	Uckerland	16 722	3,1	2,2	92,9	1,8
12073603	Passow	5 138	3,5	3,1	92,5	0,9
12073645	Zichow	3 222	3,2	2,4	93,3	1,1
12000000	Land Brandenburg	2 965 437	6,8	3,7	86,2	3,4

3 Bodenfläche 2020 und 2021 in den Kreisen Brandenburgs nach Nutzungsart (1.3)

Schlüsselnummer	Kreisfreie Stadt Landkreis	Jahr ¹	Bodenfläche insgesamt	Davon			
				Siedlung	Verkehr	Vegetation	Gewässer
				(10000)	(20000)	(30000)	(40000)
Hektar							
12051000	Brandenburg an der Havel.	2020	22 972	3 797	1 376	13 890	3 908
		2021	22 972	3 758	1 353	13 964	3 897
		Prozent	–0,0	–1,0	–1,6	0,5	–0,3
12052000	Cottbus.....	2020	16 562	5 281	1 301	9 421	559
		2021	16 562	4 833	1 309	9 839	581
		Prozent	0,0	–8,5	0,6	4,4	4,0
12053000	Frankfurt (Oder).....	2020	14 785	2 523	1 060	10 671	531
		2021	14 785	2 497	1 018	10 740	530
		Prozent	–0,0	–1,0	–3,9	0,6	–0,2
12054000	Potsdam.....	2020	18 824	4 430	1 409	10 935	2 051
		2021	18 824	4 458	1 411	10 906	2 049
		Prozent	–0,0	0,6	0,1	–0,3	–0,1
12060000	Barnim.....	2020	147 958	10 745	5 780	124 309	7 123
		2021	147 958	10 859	5 751	124 249	7 098
		Prozent	–0,0	1,1	–0,5	–0,0	–0,4
12061000	Dahme-Spreewald	2020	227 450	14 756	9 734	194 105	8 855
		2021	227 450	14 893	9 649	194 120	8 788
		Prozent	–0,0	0,9	–0,9	0,0	–0,8
12062000	Elbe-Elster	2020	189 920	11 447	6 851	168 265	3 357
		2021	189 920	11 718	6 860	167 991	3 352
		Prozent	0,0	2,4	0,1	–0,2	–0,2
12063000	Havelland	2020	172 731	11 963	6 814	148 604	5 350
		2021	172 731	12 046	6 786	148 532	5 367
		Prozent	–0,0	0,7	–0,4	–0,0	0,3
12064000	Märkisch-Oderland	2020	215 865	17 174	7 713	185 198	5 780
		2021	215 865	17 312	7 442	185 374	5 738
		Prozent	–0,0	0,8	–3,5	0,1	–0,7
12065000	Oberhavel	2020	180 818	12 328	6 864	154 984	6 643
		2021	180 819	12 628	6 714	154 880	6 597
		Prozent	0,0	2,4	–2,2	–0,1	–0,7
12066000	Oberspreewald-Lausitz	2020	122 348	18 092	5 502	93 840	4 913
		2021	122 348	17 931	5 298	94 232	4 887
		Prozent	0,0	–0,9	–3,7	0,4	–0,5
12067000	Oder-Spree	2020	225 675	14 726	7 914	194 645	8 389
		2021	225 675	15 008	7 822	194 431	8 414
		Prozent	0,0	1,9	–1,2	–0,1	0,3
12068000	Ostprignitz-Ruppin	2020	252 648	8 590	7 571	228 373	8 115
		2021	252 650	9 232	7 582	227 675	8 160
		Prozent	0,0	7,5	0,2	–0,3	0,6

3 Bodenfläche 2020 und 2021 in den Kreisen Brandenburgs nach Nutzungsart (1.3)

Schlüsselnummer	Kreisfreie Stadt Landkreis	Jahr ¹	Bodenfläche insgesamt	Davon			
				Siedlung	Verkehr	Vegetation	Gewässer
				(10000)	(20000)	(30000)	(40000)
Hektar							
12069000	Potsdam-Mittelmark	2020	259 202	13 546	10 433	228 128	7 095
		2021	259 202	14 101	10 138	227 918	7 046
		Prozent	0,0	4,1	-2,8	-0,1	-0,7
12070000	Prignitz	2020	213 854	8 831	6 950	193 934	4 139
		2021	213 854	9 291	6 844	193 542	4 177
		Prozent	-0,0	5,2	-1,5	-0,2	0,9
12071000	Spree-Neiße	2020	165 699	21 941	6 690	132 269	4 799
		2021	165 699	14 564	6 636	139 660	4 838
		Prozent	0,0	-33,6	-0,8	5,6	0,8
12072000	Teltow-Fläming	2020	210 421	13 863	7 579	185 521	3 458
		2021	210 420	13 871	7 633	185 465	3 451
		Prozent	-0,0	0,1	0,7	-0,0	-0,2
12073000	Uckermark	2020	307 703	12 544	8 125	272 425	14 609
		2021	307 703	12 597	8 120	272 383	14 603
		Prozent	0,0	0,4	-0,1	-0,0	-0,0
12000000	Land Brandenburg	2020	2 965 435	206 578	109 666	2 549 516	99 676
		2021	2 965 437	201 596	108 365	2 555 901	99 575
		Prozent	0,0	-2,4	-1,2	0,3	-0,1

¹ Stichtag 31.12. des jeweiligen Jahres

**4 Gemeinden, Bevölkerung und Bodenfläche in Brandenburg am 31.12.2021
nach Nutzungsart, siedlungsstrukturellen Kreistypen und Gemeindegrößenklassen (1.4)**

Lfd. Nr.	Siedlungsstrukturelle Kreistypen ----- Gemeindegrößenklassen	Gemein- den	Bevölke- rung ¹	Boden- fläche insge- samt	Davon			
					Siedlung	Verkehr	Vegetation	Gewässer
					(10000)	(20000)	(30000)	(40000)
		Anzahl	1 000	Hektar				
nach Kreistypen								
1	Kreisfreie Großstädte.....	1	182	18 824	4 458	1 411	10 906	2 049
2	Städtische Kreise.....	–	–	–	–	–	–	–
3	Ländliche Kreise mit Verdichtungsansätzen.	110	861	822 813	61 985	32 820	701 096	26 912
4	Dünn besiedelte ländliche Kreise.....	305	1 488	2 123 800	135 152	74 135	1 843 899	70 614
nach Gemeindegrößenklassen								
5	unter 2 000 Einwohner	221	201	798 035	29 696	23 888	721 879	22 572
6	2 000 - 5 000 Einwohner	71	228	724 733	31 707	22 069	650 157	20 800
7	5 000 - 10 000 Einwohner	53	406	636 617	42 438	22 738	549 601	21 840
8	10 000 - 20 000 Einwohner	43	596	481 434	41 789	21 456	403 105	15 084
9	20 000 - 50 000 Einwohner	24	690	251 475	40 419	13 124	185 710	12 221
10	50 000 - 100 000 Einwohner	3	228	54 319	11 088	3 680	34 543	5 008
11	100 000 - 200 000 Einwohner	1	182	18 824	4 458	1 411	10 906	2 049
12	200 000 - 500 000 Einwohner	–	–	–	–	–	–	–
13	500 000 und mehr Einwohner	–	–	–	–	–	–	–

¹ Stichtag 31.12. des Vorjahres

5 Fläche für Siedlung in Brandenburg am 31.12.2021 nach Nutzungsart und regionaler Gliederung (2.1)

Schlüsselnummer	Kreisfreie Stadt Landkreis Gemeinde	Bodenfläche insgesamt	Darunter			
			Siedlung	Wohnbau- fläche	davon	
					Industrie- und Gewerbefläche	
					zusammen	darunter
(10000)	(11000)	(12000)	Industrie und Gewerbe (12100)			
Hektar						
12051000	Brandenburg an der Havel.....	22 972	3 758	1 080	1 277	858
12052000	Cottbus.....	16 562	4 833	1 315	1 005	606
12053000	Frankfurt (Oder).....	14 785	2 497	734	673	403
12054000	Potsdam.....	18 824	4 458	1 755	758	442
12060000	Barnim.....	147 958	10 859	4 837	2 855	1 772
12060005	Ahrensfelde.....	5 793	982	388	265	99
12060012	Althüttendorf.....	1 879	70	23	10	7
12060020	Bernau bei Berlin.....	10 417	1 492	751	391	277
12060024	Biesenthal.....	6 092	403	224	71	53
12060034	Breydin.....	3 532	74	31	13	7
12060036	Britz.....	1 550	144	64	59	49
12060045	Chorin.....	12 206	272	91	69	43
12060052	Eberswalde.....	9 362	1 667	562	635	465
12060068	Friedrichswalde.....	4 508	71	30	4	4
12060092	Hohenfinow.....	2 184	52	17	15	8
12060100	Joachimsthal.....	12 168	300	88	132	119
12060128	Liepe.....	1 085	55	22	5	4
12060149	Lunow-Stolzenhagen.....	3 391	190	49	14	11
12060154	Marienwerder.....	4 032	215	84	31	28
12060161	Melchow.....	1 659	61	44	6	4
12060172	Niederfinow.....	1 329	56	27	12	11
12060176	Oderberg.....	3 612	137	55	33	19
12060181	Panketal.....	2 586	870	621	91	13
12060185	Parsteinsee.....	1 706	53	17	4	2
12060192	Rüdnitz.....	1 392	121	57	30	13
12060198	Schorfheide.....	23 818	1 083	400	350	121
12060250	Sydower Fließ.....	3 239	106	38	13	11
12060269	Wandlitz.....	16 283	1 431	834	261	179
12060280	Werneuchen.....	11 702	865	307	329	214
12060296	Ziethen.....	2 435	90	13	11	10
12061000	Dahme-Spreewald	227 450	14 893	6 183	3 340	2 355
12061005	Alt Zauche-Wußwerk.....	3 331	75	37	24	24
12061017	Bersteland.....	2 952	110	47	46	38
12061020	Bestensee.....	3 805	532	298	103	91
12061061	Byhleguhre-Byhlen.....	3 581	83	49	18	17
12061097	Drahnsdorf.....	2 693	82	37	24	22
12061112	Eichwalde.....	279	208	184	7	4
12061164	Golßen.....	6 368	293	88	158	96
12061192	Groß Köris.....	6 902	313	162	61	36
12061216	Halbe.....	7 802	340	104	102	92
12061217	Heidensee.....	13 567	903	491	108	75
12061219	Heideblick.....	16 657	652	191	223	159
12061224	Jamlitz.....	4 343	72	39	9	3
12061244	Kasel-Golzig.....	3 435	108	38	28	19
12061260	Königs Wusterhausen.....	9 604	1 965	1 099	450	333
12061265	Krausnick-Groß Wasserburg.....	5 479	110	39	58	25
12061308	Lieberose.....	7 303	143	67	39	35
12061316	Lübben (Spreewald).....	12 085	754	319	195	138
12061320	Luckau.....	20 744	2 965	292	349	239

Darunter									Schlüsselnummer
davon									
Halde	Bergbau- betrieb	Tagebau, Grube, Steinbruch	Fläche gemischter Nutzung	Fläche besonderer funktionaler Prägung	Sport-, Freizeit- und Erholungsfläche		Friedhof		
					zusammen	darunter Grünanlage			
(13000)	(14000)	(15000)	(16000)	(17000)	(18000)	(18400)	(19000)		
Hektar									
25	–	37	205	257	841	548	36	12051000	
7	–	1 061	173	292	925	693	54	12052000	
0	–	44	126	182	706	519	33	12053000	
6	–	42	233	535	1 066	829	63	12054000	
56	–	252	1 127	365	1 169	410	199	12060000	
1	–	11	92	49	63	15	112	12060005	
–	–	17	16	0	3	0	1	12060012	
32	–	6	118	82	102	57	9	12060020	
1	–	2	39	25	38	8	4	12060024	
–	–	1	21	0	8	8	1	12060034	
–	–	–	4	4	10	4	3	12060036	
0	–	3	50	3	50	11	5	12060045	
16	–	7	164	94	176	92	13	12060052	
–	–	1	30	0	5	3	1	12060068	
–	–	1	16	0	2	1	1	12060092	
–	–	4	21	5	47	4	4	12060100	
–	–	1	12	0	13	3	2	12060128	
–	–	79	36	2	8	6	2	12060149	
1	–	19	17	0	61	3	2	12060154	
1	–	–	3	0	6	3	0	12060161	
–	–	1	6	2	7	4	1	12060172	
0	–	4	24	3	14	7	4	12060176	
–	–	–	28	20	103	46	6	12060181	
–	–	1	26	1	4	3	1	12060185	
–	–	–	18	4	12	7	–	12060192	
0	–	3	116	33	172	50	8	12060198	
–	–	12	32	2	8	6	2	12060250	
1	–	16	104	26	180	45	10	12060269	
3	–	29	106	9	75	23	7	12060280	
–	–	35	29	0	1	0	1	12060296	
82	–	2 546	473	362	1 773	686	133	12061000	
–	–	3	5	0	5	4	1	12061005	
–	–	4	8	1	4	3	1	12061017	
–	–	26	15	6	82	21	2	12061020	
–	–	5	1	–	9	7	1	12061061	
–	–	9	5	2	5	2	1	12061097	
–	–	–	7	5	5	2	1	12061112	
3	–	12	11	3	16	10	3	12061164	
–	–	1	2	8	77	11	2	12061192	
–	–	4	16	1	103	22	10	12061216	
0	–	1	31	17	250	58	6	12061217	
–	–	147	31	9	45	19	5	12061219	
–	–	5	3	1	14	9	1	12061224	
–	–	28	9	1	3	1	1	12061244	
9	–	81	15	74	224	59	13	12061260	
–	–	1	1	0	9	0	2	12061265	
–	–	8	8	3	13	5	5	12061308	
–	–	2	58	37	134	106	9	12061316	
10	–	2 055	110	39	96	68	13	12061320	

5 Fläche für Siedlung in Brandenburg am 31.12.2021 nach Nutzungsart und regionaler Gliederung (2.1)

Schlüsselnummer	Kreisfreie Stadt Landkreis Gemeinde	Bodenfläche insgesamt	Darunter			
			Siedlung	Wohnbau- fläche	davon	
					zusammen	Industrie- und Gewerbefläche
						darunter Industrie und Gewerbe
(10000)	(11000)	(12000)	(12100)			
Hektar						
12061328	Märkisch Buchholz.....	2 486	92	53	18	13
12061329	Märkische Heide.....	21 155	652	274	166	142
12061332	Mittenwalde.....	9 913	966	367	380	278
12061344	Münchehofe.....	6 232	76	49	12	10
12061352	Neu Zauche.....	3 904	127	63	34	29
12061405	Rietzneuendorf-Staakow.....	2 811	74	40	27	22
12061428	Schleipzig.....	3 065	61	35	18	16
12061433	Schönefeld.....	8 162	800	297	320	165
12061435	Schönwald.....	4 493	128	63	28	23
12061444	Schulzendorf.....	910	381	345	10	4
12061448	Schwerin.....	671	83	70	5	4
12061450	Schwielochsee.....	13 141	324	91	50	35
12061470	Spreewaldheide.....	3 616	67	33	13	11
12061471	Steinreich.....	4 196	72	33	15	12
12061476	Straupitz.....	2 171	88	44	23	20
12061492	Teupitz.....	4 815	269	123	36	13
12061510	Unterspreewald.....	2 602	95	45	22	19
12061540	Wildau.....	911	381	198	136	76
12061572	Zeuthen.....	1 268	450	379	25	18
12062000	Elbe-Elster	189 920	11 718	2 803	2 747	1 871
12062024	Bad Liebenwerda.....	13 888	924	291	150	101
12062088	Crinitz.....	2 195	151	43	25	24
12062092	Doberlug-Kirchhain.....	15 036	847	247	184	149
12062124	Elsterwerda.....	4 058	580	172	171	124
12062128	Falkenberg/Elster.....	8 216	516	154	168	126
12062134	Fichtwald.....	3 176	91	21	22	10
12062140	Finstervalde.....	7 752	1 055	224	433	113
12062177	Gorden-Staupitz.....	2 851	75	29	10	10
12062196	Gröden.....	2 214	133	49	35	19
12062208	Großthiemig.....	2 010	109	37	19	15
12062219	Heideland.....	3 174	50	16	19	18
12062224	Herzberg (Elster).....	14 901	732	200	212	167
12062232	Hirschfeld.....	2 046	96	45	25	21
12062237	Hohenbucko.....	4 304	80	19	18	15
12062240	Hohenleipisch.....	3 506	186	67	15	13
12062282	Kremitzae.....	2 359	98	26	18	15
12062289	Lebusa.....	3 379	97	30	8	6
12062293	Lichterfeld-Schacksdorf.....	4 026	1 142	29	85	61
12062333	Massen-Niederlausitz.....	7 608	319	80	127	91
12062336	Merzdorf.....	1 278	49	32	4	3
12062341	Mühlberg/Elbe.....	8 920	1 120	140	258	160
12062372	Plessa.....	5 274	304	79	106	89
12062410	Röderland.....	4 620	474	151	54	38
12062417	Rückersdorf.....	2 471	169	35	43	40
12062425	Sallgast.....	4 223	317	48	33	27
12062440	Schilda.....	869	37	7	17	17
12062445	Schlieben.....	7 865	234	73	68	54
12062453	Schönborn.....	3 883	184	36	51	50
12062461	Schönwalde.....	15 618	446	93	87	73
12062464	Schraden.....	1 649	48	13	18	16

Darunter									Schlüsselnummer
davon									
Halde	Bergbau- betrieb	Tagebau, Grube, Steinbruch	Fläche gemischter Nutzung	Fläche besonderer funktionaler Prägung	Sport-, Freizeit- und Erholungsfläche		Friedhof		
					zusammen	darunter Grünanlage			
(13000)	(14000)	(15000)	(16000)	(17000)	(18000)	(18400)	(19000)		
Hektar									
-	-	0	1	1	18	3	1	12061328	
-	-	53	34	39	77	27	8	12061329	
2	-	10	26	10	165	49	7	12061332	
-	-	1	0	0	12	10	1	12061344	
0	-	11	3	1	14	1	2	12061352	
-	-	3	2	0	1	0	1	12061405	
-	-	-	2	1	4	2	0	12061428	
55	-	9	20	20	74	51	4	12061433	
-	-	2	3	3	28	18	2	12061435	
0	-	1	7	6	8	4	4	12061444	
-	-	-	1	1	4	1	1	12061448	
-	-	10	7	6	157	62	3	12061450	
-	-	17	1	0	1	1	1	12061470	
-	-	2	6	1	13	11	1	12061471	
-	-	3	5	3	9	8	2	12061476	
-	-	31	6	26	43	12	4	12061492	
-	-	1	5	2	18	4	1	12061510	
-	-	1	1	26	13	7	6	12061540	
3	-	-	7	9	21	9	6	12061572	
37	-	2 725	1 276	339	1 678	1 070	113	12062000	
4	-	181	96	23	169	99	10	12062024	
-	-	57	6	2	15	9	2	12062088	
-	-	111	65	92	139	100	8	12062092	
-	-	69	46	26	90	52	6	12062124	
0	-	11	80	14	82	43	6	12062128	
-	-	7	23	1	16	13	2	12062134	
-	-	76	51	41	218	158	12	12062140	
-	-	2	6	1	26	6	1	12062177	
-	-	4	18	3	23	18	1	12062196	
0	-	34	5	1	12	8	1	12062208	
-	-	3	6	0	4	4	1	12062219	
0	-	7	112	36	158	114	7	12062224	
-	-	0	10	1	14	7	1	12062232	
-	-	0	25	3	13	10	1	12062237	
-	-	43	23	16	21	10	2	12062240	
-	-	6	33	1	13	9	1	12062282	
-	-	1	19	1	37	25	2	12062289	
1	-	987	22	1	16	7	1	12062293	
4	-	24	30	8	43	32	3	12062333	
-	-	0	4	1	8	4	1	12062336	
5	-	567	67	13	65	42	4	12062341	
8	-	40	39	4	27	16	2	12062372	
-	-	176	24	6	60	31	3	12062410	
0	-	29	26	4	31	13	2	12062417	
-	-	156	26	2	47	40	4	12062425	
-	-	2	8	0	3	2	1	12062440	
-	-	6	41	6	36	22	4	12062445	
-	-	38	19	2	37	12	2	12062453	
2	-	13	141	6	97	66	7	12062461	
-	-	-	6	1	9	6	0	12062464	

5 Fläche für Siedlung in Brandenburg am 31.12.2021 nach Nutzungsart und regionaler Gliederung (2.1)

Schlüsselnummer	Kreisfreie Stadt Landkreis Gemeinde	Bodenfläche insgesamt	Darunter			
			Siedlung	Wohnbau- fläche	davon	
					zusammen	Industrie- und Gewerbefläche
						darunter Industrie und Gewerbe
(10000)	(11000)	(12000)	(12100)			
Hektar						
12062469	Sonnetalde.....	11 929	397	107	116	91
12062492	Tröbitz.....	1 059	87	17	37	30
12062500	Uebigau-Wahrenbrück.....	13 561	569	193	112	86
12063000	Havelland	172 731	12 046	4 992	2 556	1 392
12063036	Brieselang.....	4 426	712	420	161	145
12063056	Dallgow-Döberitz.....	6 655	540	262	124	28
12063080	Falkensee.....	4 334	1 665	1 222	151	91
12063088	Friesack.....	8 401	281	65	50	41
12063094	Gollenberg.....	3 051	70	24	0	0
12063112	Großderschau.....	2 015	60	17	3	–
12063134	Havelaue.....	7 481	179	53	0	–
12063142	Wiesenaue.....	4 694	173	47	1	1
12063148	Ketzin/Havel.....	9 364	910	229	377	226
12063161	Kleßen-Görne.....	4 219	61	20	0	–
12063165	Kotzen.....	4 287	118	39	7	1
12063186	Märkisch Luch.....	7 153	217	65	9	8
12063189	Milower Land.....	16 133	617	212	69	36
12063202	Mühlenberge.....	3 962	121	43	9	2
12063208	Nauen.....	26 814	1 681	451	740	232
12063212	Nennhausen.....	8 969	300	93	19	15
12063228	Paulinenaue.....	3 159	182	59	10	9
12063240	Pessin.....	2 040	79	37	12	7
12063244	Premnitz.....	4 627	616	211	236	171
12063252	Rathenow.....	11 310	1 389	538	263	161
12063256	Retzow.....	1 484	52	29	1	1
12063260	Rhinow.....	3 166	158	44	41	23
12063273	Schönwalde-Glien.....	9 735	726	420	89	54
12063274	Seeblick.....	4 841	134	38	3	1
12063293	Stechow-Ferchesar.....	5 122	179	46	2	1
12063357	Wustermark.....	5 288	827	309	180	137
12064000	Märkisch-Oderland	215 865	17 312	7 190	3 436	2 269
12064009	Alt Tucheband.....	3 053	159	63	7	4
12064029	Altlandsberg.....	10 660	904	346	123	94
12064044	Bad Freienwalde (Oder).....	13 111	1 099	404	240	200
12064053	Beiersdorf-Freudenberg.....	2 535	82	30	19	10
12064057	Bleyen-Genschmar.....	2 968	102	37	24	14
12064061	Bliesdorf.....	3 497	192	64	76	45
12064084	Buckow (Märkische Schweiz).....	1 442	151	55	4	1
12064125	Falkenberg.....	5 960	245	139	42	32
12064128	Falkenhagen (Mark).....	2 723	172	46	12	8
12064130	Fichtenhöhe.....	2 291	62	35	14	9
12064136	Fredersdorf-Vogelsdorf.....	1 642	760	481	135	101
12064153	Garzau-Garzin.....	2 610	106	29	32	13
12064172	Golzow.....	1 743	111	50	35	28
12064190	Gusow-Platkow.....	3 805	234	69	32	31
12064205	Heckelberg-Brunow.....	3 577	119	46	24	13
12064222	Höhenland.....	5 395	139	72	33	24
12064227	Hoppegarten.....	3 198	1 061	435	290	166
12064266	Küstriner Vorland.....	4 652	378	148	79	69

Darunter								Schlüsselnummer
davon								
Halde	Bergbau- betrieb	Tagebau, Grube, Steinbruch	Fläche gemischter Nutzung	Fläche besonderer funktionaler Prägung	Sport-, Freizeit- und Erholungsfläche		Friedhof	
					zusammen	darunter Grünanlage		
(13000)	(14000)	(15000)	(16000)	(17000)	(18000)	(18400)	(19000)	
Hektar								
–	–	27	72	5	62	42	7	12062469
11	–	4	1	2	14	8	0	12062492
–	–	43	126	14	74	43	7	12062500
17	–	208	1 783	276	2 106	1 053	106	12063000
–	–	–	87	9	31	9	4	12063036
0	–	6	77	13	50	13	8	12063056
1	–	1	135	56	84	23	15	12063080
–	–	2	104	15	41	32	5	12063088
–	–	0	30	0	15	14	1	12063094
–	–	–	30	1	6	5	1	12063112
–	–	3	84	2	35	25	1	12063134
–	–	54	32	1	37	29	1	12063142
1	–	26	83	9	180	54	5	12063148
–	–	–	27	0	13	11	1	12063161
–	–	4	41	3	23	16	1	12063165
–	–	32	50	2	57	49	2	12063186
1	–	24	122	18	164	114	7	12063189
–	–	0	33	2	31	25	2	12063202
8	–	14	154	43	258	118	13	12063208
3	–	4	75	6	97	77	2	12063212
–	–	1	37	7	66	31	2	12063228
–	–	2	14	2	13	5	1	12063240
–	–	2	43	13	106	65	6	12063244
–	–	4	142	43	384	166	15	12063252
–	–	–	16	1	4	4	1	12063256
–	–	–	34	3	35	26	2	12063260
2	–	2	136	10	63	32	5	12063273
–	–	6	47	5	36	27	0	12063274
–	–	6	24	1	99	17	1	12063293
1	–	16	125	13	180	66	3	12063357
38	–	636	1 359	682	3 807	2 304	164	12064000
–	–	–	27	2	60	58	2	12064009
17	–	1	55	13	345	91	4	12064029
8	–	119	62	42	210	156	15	12064044
–	–	–	17	0	15	10	1	12064053
–	–	–	14	1	24	21	1	12064057
–	–	–	17	1	32	30	1	12064061
–	–	–	13	10	67	40	2	12064084
1	–	1	14	6	39	14	4	12064125
–	–	0	80	3	31	21	1	12064128
–	–	–	10	1	2	1	0	12064130
0	–	–	14	17	110	45	4	12064136
–	–	–	12	0	32	26	1	12064153
–	–	1	2	3	20	18	1	12064172
–	–	29	13	23	67	60	3	12064190
–	–	–	22	5	21	13	1	12064205
–	–	–	14	3	16	7	1	12064222
0	–	19	14	28	269	72	7	12064227
–	–	–	43	22	82	68	3	12064266

5 Fläche für Siedlung in Brandenburg am 31.12.2021 nach Nutzungsart und regionaler Gliederung (2.1)

Schlüsselnummer	Kreisfreie Stadt Landkreis Gemeinde	Bodenfläche insgesamt	Darunter			
			Siedlung	Wohnbau- fläche	davon	
					Industrie- und Gewerbefläche	
					zusammen	darunter
(10000)	(11000)	(12000)	Industrie und Gewerbe (12100)			
Hektar						
12064268	Lebus.....	5 442	348	155	50	40
12064274	Letschin.....	14 221	746	312	153	102
12064288	Lietzen.....	2 926	83	33	5	5
12064290	Lindendorf.....	4 013	186	84	33	22
12064303	Märkische Höhe.....	3 426	109	45	9	9
12064317	Müncheberg.....	15 229	950	336	150	91
12064336	Neuenhagen bei Berlin.....	1 961	927	540	144	81
12064340	Neuhardenberg.....	7 813	549	121	302	77
12064349	Neulewin.....	4 100	175	84	16	14
12064365	Neutrebbin.....	3 676	197	88	55	39
12064370	Oberbarnim.....	5 272	227	96	33	30
12064371	Oderaue.....	6 591	305	144	27	20
12064380	Petershagen/Eggersdorf.....	1 763	795	620	33	12
12064388	Podelzig.....	2 523	130	55	36	34
12064393	Prötzel.....	8 609	216	65	37	25
12064408	Rehfelde.....	4 651	457	234	60	44
12064417	Reichenow-Möglin.....	2 282	97	47	18	12
12064420	Reitwein.....	2 390	74	34	12	12
12064428	Rüdersdorf bei Berlin.....	7 039	1 496	413	437	325
12064448	Seelow.....	4 273	460	164	99	59
12064472	Strausberg.....	6 794	1 205	428	185	118
12064480	Treplin.....	1 135	47	21	7	1
12064482	Vierlinden.....	6 974	278	108	51	32
12064484	Waldsiefersdorf.....	1 557	134	38	27	26
12064512	Wriezen.....	9 514	748	235	214	159
12064538	Zechin.....	2 785	132	64	17	16
12064539	Zeschdorf.....	4 044	163	77	6	3
12065000	Oberhavel	180 819	12 628	6 235	2 313	1 429
12065036	Birkenwerder.....	1 812	374	250	45	18
12065084	Fürstenberg/Havel.....	21 385	611	249	89	49
12065096	Glienicke/Nordbahn.....	461	299	270	5	0
12065100	Gransee.....	12 168	527	188	126	107
12065117	Großwoltersdorf.....	5 266	126	49	5	4
12065136	Hennigsdorf.....	3 148	800	289	299	243
12065144	Hohen Neuendorf.....	4 856	1 031	739	56	17
12065165	Kremmen.....	20 954	695	292	86	53
12065180	Leegebruch.....	645	204	169	8	4
12065193	Liebenwalde.....	14 217	536	190	70	49
12065198	Löwenberger Land.....	24 543	891	437	124	66
12065225	Mühlenbecker Land.....	5 265	859	564	85	47
12065251	Oberkrämer.....	10 363	853	410	195	120
12065256	Oranienburg.....	16 367	2 726	1 349	617	337
12065276	Schönermark.....	1 191	44	21	11	5
12065301	Sonnenberg.....	5 057	110	50	12	10
12065310	Stechlin.....	8 473	194	72	10	6
12065332	Velten.....	2 342	705	215	276	152
12065356	Zehdenick.....	22 306	1 043	432	192	140
12066000	Oberspreewald-Lausitz	122 348	17 931	3 030	3 199	2 222
12066008	Altdöbern.....	6 154	1 465	66	60	49

Darunter									Schlüsselnummer
davon									
Halde	Bergbau- betrieb	Tagebau, Grube, Steinbruch	Fläche gemischter Nutzung	Fläche besonderer funktionaler Prägung	Sport-, Freizeit- und Erholungsfläche		Friedhof		
					zusammen	darunter Grünanlage			
(13000)	(14000)	(15000)	(16000)	(17000)	(18000)	(18400)	(19000)		
Hektar									
–	–	1	38	5	96	84	3	12064268	
–	–	1	129	15	127	111	9	12064274	
–	–	–	14	3	27	26	1	12064288	
–	–	–	23	5	40	33	2	12064290	
–	–	–	21	5	29	22	0	12064303	
5	–	80	96	44	230	169	10	12064317	
–	–	–	29	29	177	36	8	12064336	
–	–	–	16	14	92	75	4	12064340	
–	–	1	39	2	29	25	3	12064349	
–	–	–	21	3	27	21	3	12064365	
–	–	–	24	3	70	47	1	12064370	
1	–	0	71	3	54	46	5	12064371	
–	–	–	9	13	115	59	4	12064380	
–	–	–	7	2	29	25	1	12064388	
–	–	–	46	4	63	34	2	12064393	
–	–	20	25	5	108	62	3	12064408	
–	–	1	9	3	18	16	1	12064417	
–	–	–	8	1	17	14	2	12064420	
2	–	307	31	37	259	162	10	12064428	
3	–	–	43	22	124	102	4	12064448	
–	–	16	47	248	261	132	20	12064472	
–	–	–	12	1	7	5	–	12064480	
–	–	–	51	4	61	49	2	12064482	
–	–	26	4	2	36	14	1	12064484	
1	–	12	71	22	180	117	13	12064512	
–	–	–	6	2	41	36	1	12064538	
–	–	–	23	3	52	32	1	12064539	
89	–	389	1 270	553	1 653	836	126	12065000	
–	–	3	9	12	46	16	8	12065036	
–	–	10	62	58	134	52	10	12065084	
–	–	–	5	9	7	6	3	12065096	
–	–	51	77	23	55	36	7	12065100	
–	–	4	15	12	38	26	2	12065117	
2	–	11	22	50	117	78	10	12065136	
–	–	73	34	29	91	24	8	12065144	
–	–	4	210	25	69	37	9	12065165	
–	–	3	2	5	15	10	2	12065180	
1	–	–	148	8	114	77	4	12065193	
–	–	38	143	17	122	55	10	12065198	
0	–	2	37	34	131	73	5	12065225	
1	–	19	93	15	115	77	6	12065251	
35	–	100	131	151	321	146	20	12065256	
–	–	0	9	0	3	1	0	12065276	
–	–	3	34	1	8	5	2	12065301	
2	–	25	27	8	49	15	2	12065310	
47	–	6	30	37	91	57	4	12065332	
1	–	37	183	58	126	46	14	12065356	
58	–	8 646	699	342	1 829	985	128	12066000	
–	–	1 249	19	13	53	47	4	12066008	

5 Fläche für Siedlung in Brandenburg am 31.12.2021 nach Nutzungsart und regionaler Gliederung (2.1)

Schlüsselnummer	Kreisfreie Stadt Landkreis Gemeinde	Bodenfläche insgesamt	Darunter			
			Siedlung	Wohnbau- fläche	davon	
					Industrie- und Gewerbefläche	
					zusammen	darunter
(10000)	(11000)	(12000)	Industrie und Gewerbe (12100)			
Hektar						
12066041	Bronkow.....	3 854	82	36	5	4
12066052	Calau.....	16 349	917	248	131	103
12066064	Frauendorf.....	2 083	48	29	7	7
12066104	Großkmehlen.....	1 388	100	45	11	9
12066112	Großräschen.....	8 186	1 247	263	255	182
12066116	Grünewald.....	1 345	32	23	1	0
12066120	Guteborn.....	1 669	55	24	7	6
12066124	Hermsdorf.....	3 303	67	34	3	1
12066132	Hohenbocka.....	1 560	267	44	4	1
12066168	Kroppen.....	1 525	60	28	2	2
12066176	Lauchhammer.....	8 930	2 678	465	484	362
12066188	Lindenau.....	1 117	73	27	8	1
12066196	Lübbenau/Spreewald.....	13 951	1 906	307	480	285
12066202	Luckaitztal.....	4 191	136	43	58	36
12066226	Neu-Seeland.....	3 800	294	29	58	8
12066228	Neupetershain.....	1 880	97	52	20	17
12066240	Ortrand.....	736	126	55	32	27
12066272	Ruhland.....	3 722	227	125	40	33
12066285	Schipkau.....	6 894	2 114	205	429	210
12066292	Schwarzbach.....	1 584	68	31	7	2
12066296	Schwarzheide.....	3 344	803	136	454	409
12066304	Senftenberg.....	12 756	4 217	430	351	269
12066316	Tettau.....	884	55	31	6	1
12066320	Vetschau/Spreewald.....	11 142	796	253	287	199
12067000	Oder-Spree	225 675	15 008	5 622	3 676	2 643
12067024	Bad Saarow.....	5 036	656	225	49	36
12067036	Beeskow.....	7 779	780	222	227	134
12067040	Berkenbrück.....	1 785	79	49	4	2
12067072	Briesen (Mark).....	11 167	341	143	68	36
12067076	Brieskow-Finkenheerd.....	1 361	184	81	56	49
12067112	Diensdorf-Radlow.....	935	54	33	6	4
12067120	Eisenhüttenstadt.....	6 347	2 026	311	1 013	836
12067124	Erkner.....	1 653	387	215	52	19
12067137	Friedland.....	17 423	483	175	80	67
12067144	Fürstenwalde/Spree.....	7 068	1 513	556	528	265
12067173	Gosen-Neu Zittau.....	1 526	247	94	28	5
12067180	Groß Lindow.....	1 539	141	72	5	1
12067201	Grünheide (Mark).....	12 690	1 004	305	314	293
12067205	Grunow-Dammendorf.....	4 513	67	33	10	7
12067237	Jacobsdorf.....	5 058	220	98	71	47
12067288	Langewahl.....	1 344	60	31	5	3
12067292	Lawitz.....	607	65	26	11	2
12067324	Mixdorf.....	1 322	60	36	3	2
12067336	Müllrose.....	6 923	341	158	56	47
12067338	Neiße münde.....	4 228	176	98	31	28
12067357	Neuzelle.....	13 592	477	195	52	37
12067397	Ragow-Merz.....	4 379	63	37	4	4
12067408	Rauen.....	2 159	154	86	3	2
12067413	Reichenwalde.....	2 631	217	51	21	19
12067426	Rietz-Neuendorf.....	18 481	634	251	119	75

Darunter									Schlüsselnummer
davon									
Halde	Bergbau- betrieb	Tagebau, Grube, Steinbruch	Fläche gemischter Nutzung	Fläche besonderer funktionaler Prägung	Sport-, Freizeit- und Erholungsfläche		Friedhof		
					zusammen	darunter Grünanlage			
(13000)	(14000)	(15000)	(16000)	(17000)	(18000)	(18400)	(19000)		
Hektar									
–	–	3	23	2	11	10	2	12066041	
–	–	327	78	24	94	74	15	12066052	
–	–	–	3	2	7	4	0	12066064	
–	–	2	15	7	19	8	0	12066104	
–	–	514	60	27	113	98	14	12066112	
–	–	–	1	1	6	4	1	12066116	
–	–	14	1	2	6	4	0	12066120	
–	–	0	19	1	10	9	1	12066124	
–	–	193	10	1	14	8	1	12066132	
–	–	–	7	1	22	19	0	12066168	
19	–	1 340	44	58	253	158	15	12066176	
–	–	–	4	1	33	31	1	12066188	
–	–	743	103	42	211	130	21	12066196	
–	–	5	14	1	12	10	3	12066202	
0	–	173	23	1	9	6	2	12066226	
–	–	0	4	4	14	12	2	12066228	
–	–	–	7	9	23	14	1	12066240	
–	–	–	18	4	39	29	2	12066272	
–	–	949	39	27	457	52	7	12066285	
–	–	2	15	1	10	8	1	12066292	
–	–	154	12	14	29	24	2	12066296	
39	–	2 952	64	74	283	161	22	12066304	
–	–	–	8	1	8	5	1	12066316	
–	–	24	106	24	92	61	10	12066320	
32	–	113	1 085	595	3 740	1 867	144	12067000	
–	–	–	38	29	311	49	5	12067024	
1	–	–	69	96	159	136	7	12067036	
–	–	–	3	1	21	9	1	12067040	
–	–	2	47	8	69	48	4	12067072	
–	–	–	6	4	36	20	2	12067076	
–	–	0	2	0	12	9	0	12067112	
0	–	26	28	98	538	361	12	12067120	
–	–	0	16	30	71	45	3	12067124	
–	–	3	75	14	130	77	6	12067137	
–	–	0	90	78	239	117	23	12067144	
–	–	–	10	3	110	61	3	12067173	
–	–	–	5	3	53	29	3	12067180	
–	–	–	32	24	325	28	4	12067201	
–	–	–	7	0	16	3	1	12067205	
–	–	1	14	4	31	27	2	12067237	
–	–	–	1	1	21	16	1	12067288	
3	–	–	4	1	21	15	0	12067292	
–	–	–	8	0	13	11	0	12067324	
0	–	1	12	18	92	52	4	12067336	
1	–	2	8	2	31	22	2	12067338	
1	–	0	62	7	155	103	5	12067357	
–	–	–	8	1	12	7	1	12067397	
–	–	2	20	3	38	33	1	12067408	
–	–	21	17	6	99	7	3	12067413	
–	–	15	101	6	134	97	8	12067426	

5 Fläche für Siedlung in Brandenburg am 31.12.2021 nach Nutzungsart und regionaler Gliederung (2.1)

Schlüsselnummer	Kreisfreie Stadt Landkreis Gemeinde	Bodenfläche insgesamt	Darunter			
			Siedlung	Wohnbau- fläche	davon	
					Industrie- und Gewerbefläche	
					zusammen	darunter
(10000)	(11000)	(12000)	Industrie und Gewerbe (12100)			
Hektar						
12067438	Schlaubetal.....	5 256	186	103	32	28
12067440	Schöneiche bei Berlin.....	1 673	569	399	56	39
12067458	Siehdichum.....	7 362	170	71	24	12
12067469	Spreenhagen.....	13 703	507	157	145	135
12067473	Steinhöfel.....	16 047	641	234	180	115
12067481	Storkow (Mark).....	18 071	1 051	360	242	159
12067493	Tauche.....	12 160	540	225	106	94
12067508	Vogelsang.....	586	69	32	14	6
12067520	Wendisch Rietz.....	2 507	174	84	11	3
12067528	Wiesenua.....	2 975	169	44	21	11
12067544	Woltersdorf.....	912	378	258	25	19
12067552	Ziltendorf.....	2 877	126	76	8	6
12068000	Ostprignitz-Ruppin	252 650	9 232	2 979	1 733	1 054
12068052	Breddin.....	4 498	117	40	7	4
12068072	Dabergotz.....	1 266	51	18	3	3
12068109	Dreetz.....	6 475	196	79	16	12
12068117	Fehrbellin.....	27 045	953	330	153	111
12068181	Heiligengrabe.....	20 763	703	208	215	161
12068188	Herzberg (Mark).....	1 873	90	35	12	11
12068264	Kyritz.....	15 739	780	241	219	110
12068280	Lindow (Mark).....	6 547	408	124	16	6
12068306	Märkisch Linden.....	4 420	163	39	64	44
12068320	Neuruppin.....	30 520	1 646	586	329	159
12068324	Neustadt (Dosse).....	7 587	405	103	102	44
12068353	Rheinsberg.....	32 814	960	283	75	48
12068372	Rüthnick.....	1 770	67	32	1	0
12068409	Sieversdorf-Hohenofen.....	2 002	71	30	3	3
12068413	Storbeck-Frankendorf.....	4 269	54	17	6	5
12068417	Stüdenitz-Schönermark.....	2 439	72	23	11	11
12068425	Temnitzquell.....	6 575	107	36	33	28
12068426	Temnitztal.....	5 248	132	60	17	13
12068437	Vielitzsee.....	2 218	69	27	8	7
12068452	Walsleben.....	3 191	87	27	28	20
12068468	Wittstock/Dosse.....	42 027	1 306	390	284	176
12068477	Wusterhausen/Dosse.....	19 634	669	206	121	76
12068501	Zernitz-Lohm.....	3 731	126	45	11	2
12069000	Potsdam-Mittelmark	259 202	14 101	5 810	3 045	1 985
12069017	Beelitz.....	18 130	908	403	184	129
12069018	Beetzsee.....	2 128	236	96	34	19
12069019	Beetzseeheide.....	3 760	132	36	8	6
12069020	Bad Belzig.....	23 607	835	277	225	170
12069028	Bensdorf.....	3 434	102	54	21	14
12069052	Borkheide.....	676	179	137	26	21
12069056	Borkwalde.....	489	90	65	12	11
12069076	Brück.....	8 619	330	118	142	93
12069089	Buckautal.....	3 932	86	15	21	19
12069216	Golzow.....	4 024	118	42	26	12
12069224	Görzke.....	7 558	129	51	26	21
12069232	Gräben.....	4 062	58	16	9	8

Darunter									Schlüsselnummer
davon									
Halde	Bergbau- betrieb	Tagebau, Grube, Steinbruch	Fläche gemischter Nutzung	Fläche besonderer funktionaler Prägung	Sport-, Freizeit- und Erholungsfläche		Friedhof		
					zusammen	darunter Grünanlage			
(13000)	(14000)	(15000)	(16000)	(17000)	(18000)	(18400)	(19000)		
Hektar									
23	-	0	6	5	16	8	2	12067438	
1	-	-	23	11	74	25	5	12067440	
-	-	2	8	1	62	24	1	12067458	
-	-	33	21	5	140	80	6	12067469	
-	-	1	98	8	116	69	5	12067473	
2	-	-	103	87	248	117	8	12067481	
-	-	3	52	21	129	79	5	12067493	
-	-	-	1	0	20	17	1	12067508	
-	-	-	6	6	65	17	1	12067520	
-	-	-	56	3	42	6	3	12067528	
-	-	-	7	9	78	38	2	12067544	
-	-	1	22	3	14	5	2	12067552	
11	-	154	1 998	318	1 916	1 118	123	12068000	
-	-	1	62	2	5	-	2	12068052	
-	-	-	24	1	5	2	0	12068072	
0	-	-	50	1	47	24	3	12068109	
6	-	9	247	21	175	77	10	12068117	
-	-	4	143	12	111	95	10	12068181	
-	-	-	17	2	23	21	1	12068188	
-	-	27	160	24	101	70	9	12068264	
-	-	0	50	13	202	123	3	12068280	
-	-	-	50	2	7	4	2	12068306	
0	-	9	215	117	364	197	27	12068320	
2	-	1	94	21	78	40	4	12068324	
1	-	37	162	24	367	172	12	12068353	
-	-	-	8	0	25	22	1	12068372	
-	-	-	28	1	8	5	2	12068409	
-	-	0	18	0	11	10	1	12068413	
-	-	1	32	1	3	0	1	12068417	
-	-	3	27	2	5	3	2	12068425	
1	-	0	26	2	23	19	3	12068426	
-	-	0	18	1	14	6	1	12068437	
-	-	1	24	2	4	3	1	12068452	
-	-	57	293	57	205	153	21	12068468	
-	-	2	200	12	120	61	8	12068477	
-	-	2	48	2	16	11	1	12068501	
17	-	427	1 845	634	2 000	1 062	323	12069000	
-	-	8	100	142	62	30	8	12069017	
-	-	-	22	3	79	51	1	12069018	
0	-	5	22	1	58	17	2	12069019	
-	-	1	68	49	204	166	11	12069020	
-	-	2	10	1	13	3	2	12069028	
-	-	-	2	4	9	4	2	12069052	
-	-	-	5	1	7	1	1	12069056	
0	-	0	37	8	22	15	3	12069076	
-	-	7	36	1	5	5	1	12069089	
-	-	1	40	2	4	4	2	12069216	
-	-	6	5	17	22	17	2	12069224	
-	-	-	18	2	13	11	1	12069232	

5 Fläche für Siedlung in Brandenburg am 31.12.2021 nach Nutzungsart und regionaler Gliederung (2.1)

Schlüsselnummer	Kreisfreie Stadt Landkreis Gemeinde	Bodenfläche insgesamt	Darunter			
			Siedlung	Wohnbau- fläche	davon	
					zusammen	Industrie- und Gewerbefläche
						darunter Industrie und Gewerbe
(10000)	(11000)	(12000)	(12100)			
Hektar						
12069249	Groß Kreutz (Havel).....	9 941	817	308	262	83
12069270	Havelsee.....	8 197	421	116	137	26
12069304	Kleinmachnow.....	1 191	590	426	66	33
12069306	Kloster Lehnin.....	20 097	980	376	189	145
12069345	Linthe.....	2 979	247	32	97	84
12069397	Michendorf.....	6 869	776	442	97	39
12069402	Mühlenfließ.....	5 871	154	41	14	12
12069448	Niemegk.....	4 512	222	42	95	87
12069454	Nuthetal.....	4 803	389	203	56	28
12069460	Päwesin.....	2 366	87	25	34	29
12069470	Planebruch.....	6 539	96	34	16	14
12069474	Planetal.....	4 276	148	25	42	36
12069485	Rabenstein/Fläming.....	7 918	116	27	24	23
12069537	Rosenau.....	4 974	112	35	15	10
12069541	Roskow.....	3 926	136	49	19	13
12069590	Schwielowsee.....	5 829	630	297	59	36
12069596	Seddiner See.....	2 398	235	74	83	79
12069604	Stahnsdorf.....	4 947	907	366	217	154
12069616	Teltow.....	2 160	764	423	161	111
12069632	Treuenbrietzen.....	21 243	640	210	113	64
12069648	Wenzlow.....	2 054	44	16	3	2
12069656	Werder (Havel).....	11 703	1 320	591	242	129
12069665	Wiesenburg/Mark.....	22 020	580	155	171	154
12069680	Wollin.....	2 800	85	34	5	2
12069688	Wusterwitz.....	2 378	178	95	19	9
12069696	Ziesar.....	6 795	224	61	74	61
12070000	Prignitz	213 854	9 291	2 246	1 893	1 166
12070008	Bad Wilsnack.....	7 962	271	81	28	18
12070028	Berge.....	2 661	137	31	13	7
12070052	Breese.....	2 376	121	68	12	9
12070060	Cumlosen.....	2 218	84	34	12	5
12070096	Gerdshagen.....	2 301	135	17	86	41
12070125	Groß Pankow (Prignitz).....	25 078	782	183	61	35
12070145	Gülitz-Reetz.....	2 433	88	14	1	1
12070149	Gumtow.....	21 316	633	120	87	56
12070153	Halenbeck-Rohlsdorf.....	3 967	110	17	12	8
12070173	Karstädt.....	25 355	1 012	196	212	178
12070222	Kümmernitztal.....	2 038	84	24	3	3
12070236	Lanz.....	6 035	105	37	18	17
12070241	Legde/Quitzebel.....	4 174	99	27	5	3
12070244	Lenzen (Elbe).....	9 619	264	84	40	29
12070246	Lenzerwische.....	4 207	131	58	9	7
12070266	Marienfließ.....	7 770	298	35	148	12
12070280	Meyenburg.....	5 074	238	70	58	36
12070296	Perleberg.....	13 869	1 164	227	294	131
12070300	Pirow.....	3 781	78	22	4	3
12070302	Plattenburg.....	20 200	640	151	53	41
12070316	Pritzwalk.....	16 746	1 160	288	368	291
12070325	Putlitz.....	11 968	390	90	57	27
12070348	Rühstädt.....	2 899	90	20	5	4

Darunter									Schlüsselnummer
davon									
Halde	Bergbau- betrieb	Tagebau, Grube, Steinbruch	Fläche gemischter Nutzung	Fläche besonderer funktionaler Prägung	Sport-, Freizeit- und Erholungsfläche		Friedhof		
					zusammen	darunter Grünanlage			
(13000)	(14000)	(15000)	(16000)	(17000)	(18000)	(18400)	(19000)		
Hektar									
2	–	8	162	21	49	25	4	12069249	
–	–	17	39	4	107	52	3	12069270	
–	–	0	21	33	38	21	7	12069304	
2	–	44	190	28	141	75	10	12069306	
–	–	70	30	1	16	13	1	12069345	
5	–	29	42	17	138	37	6	12069397	
–	–	4	48	1	43	39	2	12069402	
–	–	23	31	2	26	17	2	12069448	
–	–	0	79	11	37	17	3	12069454	
–	–	1	17	1	9	4	1	12069460	
–	–	–	22	8	14	13	1	12069470	
–	–	36	17	5	22	18	1	12069474	
–	–	–	37	2	24	14	2	12069485	
–	–	4	41	1	14	11	2	12069537	
–	–	1	44	12	10	6	2	12069541	
3	–	–	36	84	146	45	6	12069590	
–	–	–	21	18	38	9	2	12069596	
–	–	6	49	26	47	21	197	12069604	
4	–	3	43	44	80	53	5	12069616	
–	–	32	148	18	111	80	9	12069632	
–	–	–	21	1	3	2	1	12069648	
–	–	15	154	34	275	100	9	12069656	
–	–	83	69	18	77	48	6	12069665	
–	–	12	19	5	9	9	1	12069680	
–	–	0	36	5	21	5	2	12069688	
–	–	7	63	5	10	8	4	12069696	
65	–	271	2 414	210	2 041	1 538	151	12070000	
–	–	–	58	12	85	60	5	12070008	
–	–	–	35	3	52	46	3	12070028	
–	–	–	10	2	27	23	2	12070052	
–	–	–	22	3	12	5	2	12070060	
–	–	–	21	4	6	4	1	12070096	
–	–	20	304	12	187	167	14	12070125	
–	–	–	44	1	27	23	2	12070145	
–	–	17	290	7	104	84	9	12070149	
–	–	4	72	1	2	–	2	12070153	
–	–	85	321	13	172	147	15	12070173	
–	–	1	31	1	23	22	2	12070222	
–	–	4	35	2	7	1	2	12070236	
–	–	–	51	1	14	10	2	12070241	
–	–	3	47	8	78	44	4	12070244	
–	–	4	56	1	1	–	1	12070246	
–	–	0	74	2	35	28	4	12070266	
–	–	6	57	4	39	30	4	12070280	
–	–	53	177	33	366	155	14	12070296	
–	–	1	36	0	13	13	2	12070300	
14	–	36	186	31	160	148	9	12070302	
–	–	18	205	30	235	203	17	12070316	
0	–	18	128	6	83	72	9	12070325	
–	–	–	42	1	20	17	1	12070348	

5 Fläche für Siedlung in Brandenburg am 31.12.2021 nach Nutzungsart und regionaler Gliederung (2.1)

Schlüsselnummer	Kreisfreie Stadt Landkreis Gemeinde	Bodenfläche insgesamt	Darunter			
			Siedlung	Wohnbau- fläche	davon	
					Industrie- und Gewerbefläche	
					zusammen	darunter
(10000)	(11000)	(12000)	Industrie und Gewerbe (12100)			
Hektar						
12070393	Triglitz.....	3 182	119	24	26	2
12070416	Weisen.....	1 563	106	41	17	15
12070424	Wittenberge.....	5 063	949	287	266	187
12071000	Spree-Neiße	165 699	14 564	4 212	3 314	2 029
12071028	Briesen.....	913	69	36	7	5
12071032	Burg (Spreewald).....	3 526	421	252	48	20
12071041	Dissen-Striesow.....	1 998	69	46	6	4
12071044	Döbern.....	1 579	251	129	55	31
12071052	Drachhausen.....	3 840	85	54	13	13
12071057	Drebkau.....	14 390	1 386	261	168	119
12071060	Drehnow.....	1 097	47	33	3	3
12071074	Felixsee.....	3 552	198	95	18	6
12071076	Forst (Lausitz).....	11 070	1 085	493	286	214
12071153	Groß Schacksdorf-Simmersdorf....	2 517	85	46	15	10
12071160	Guben.....	4 399	866	312	312	219
12071164	Guhrow.....	668	45	28	3	3
12071176	Heinersbrück.....	2 398	117	38	3	1
12071189	Jämlitz-Klein Döbren.....	2 872	51	33	12	12
12071193	Jänschwalde.....	8 237	792	89	115	33
12071244	Kolkwitz.....	10 468	805	418	192	131
12071294	Neiße-Malxetal.....	8 257	555	101	404	231
12071301	Neuhausen/Spree.....	13 423	647	281	124	74
12071304	Peitz.....	1 349	260	117	79	43
12071337	Schenkendöbern.....	21 504	522	213	85	59
12071341	Schmogrow-Fehrow.....	3 041	81	46	9	9
12071372	Spremberg.....	20 232	3 186	592	792	586
12071384	Tauer.....	4 222	79	42	13	9
12071386	Teichland.....	3 517	386	52	277	45
12071392	Tschernitz.....	1 326	159	64	41	32
12071401	Turnow-Preilack.....	3 802	173	52	105	14
12071408	Welzow.....	3 957	1 813	110	94	76
12071412	Werben.....	2 501	120	83	18	15
12071414	Wiesengrund.....	5 044	210	95	17	14
12072000	Teltow-Fläming	210 420	13 871	3 755	3 306	1 892
12072002	Am Mellensee.....	10 468	857	160	64	34
12072014	Baruth/Mark.....	23 383	930	142	338	183
12072017	Blankenfelde-Mahlow.....	5 517	1 449	785	236	148
12072053	Dahme/Mark.....	16 258	459	120	94	54
12072055	Dahmetal.....	4 156	84	20	31	7
12072120	Großbeeren.....	5 189	621	146	272	112
12072157	Ihlow.....	4 769	101	17	2	2
12072169	Jüterbog.....	17 648	1 010	269	270	176
12072232	Luckenwalde.....	4 661	905	369	262	181
12072240	Ludwigsfelde.....	10 998	1 365	355	552	469
12072297	Niedergörsdorf.....	20 577	779	201	222	163
12072298	Niederer Fläming.....	18 611	445	59	69	44
12072312	Nuthe-Urstromtal.....	34 130	708	192	136	60
12072340	Rangsdorf.....	3 379	673	314	101	44
12072426	Trebbin.....	12 636	752	242	183	91

Darunter									Schlüsselnummer
davon									
Halde	Bergbau- betrieb	Tagebau, Grube, Steinbruch	Fläche gemischter Nutzung	Fläche besonderer funktionaler Prägung	Sport-, Freizeit- und Erholungsfläche		Friedhof		
					zusammen	darunter Grünanlage			
(13000)	(14000)	(15000)	(16000)	(17000)	(18000)	(18400)	(19000)		
Hektar									
–	–	1	41	2	24	22	2	12070393	
–	–	–	17	1	29	25	2	12070416	
50	–	–	53	30	239	189	22	12070424	
16	–	4 502	463	290	1 628	936	138	12071000	
–	–	–	6	1	19	12	1	12071028	
–	–	5	38	12	61	33	5	12071032	
–	–	1	3	2	9	4	2	12071041	
–	–	–	7	21	34	10	5	12071044	
–	–	4	5	1	7	3	1	12071052	
–	–	787	37	12	113	68	8	12071057	
–	–	–	6	0	4	0	1	12071060	
–	–	7	11	7	58	34	3	12071074	
2	–	–	29	45	206	142	25	12071076	
–	–	6	7	2	7	2	1	12071153	
–	–	28	28	32	141	100	13	12071160	
–	–	6	3	0	4	0	1	12071164	
–	–	45	11	2	16	14	1	12071176	
–	–	–	4	0	0	0	1	12071189	
–	–	543	15	8	20	15	2	12071193	
–	–	10	51	22	104	65	9	12071244	
–	–	7	8	5	26	17	4	12071294	
–	–	10	26	21	177	66	8	12071301	
–	–	0	12	7	41	27	4	12071304	
1	–	18	52	8	138	70	8	12071337	
–	–	4	11	1	8	4	1	12071341	
8	–	1 412	44	60	257	150	20	12071372	
–	–	3	1	1	18	3	1	12071384	
–	–	18	4	2	32	11	1	12071386	
–	–	–	3	2	48	37	1	12071392	
5	–	0	4	0	4	2	1	12071401	
–	–	1 554	8	11	31	13	6	12071408	
–	–	1	6	2	8	4	1	12071412	
–	–	35	22	3	35	31	2	12071414	
17	–	332	3 305	667	2 359	633	130	12072000	
–	–	23	363	196	42	14	8	12072002	
0	–	16	265	11	150	84	8	12072014	
4	–	36	14	37	331	138	6	12072017	
0	–	16	148	18	55	10	8	12072053	
–	–	2	26	1	3	2	3	12072055	
2	–	1	76	30	90	48	4	12072120	
–	–	7	63	0	10	2	2	12072157	
0	–	18	263	102	79	26	9	12072169	
–	–	43	73	46	90	60	22	12072232	
–	–	18	241	65	126	59	8	12072240	
0	–	23	186	31	109	49	7	12072297	
2	–	17	254	4	33	11	7	12072298	
–	–	30	267	12	58	22	12	12072312	
2	–	1	156	15	81	22	2	12072340	
–	–	11	196	27	85	45	8	12072426	

5 Fläche für Siedlung in Brandenburg am 31.12.2021 nach Nutzungsart und regionaler Gliederung (2.1)

Schlüsselnummer	Kreisfreie Stadt Landkreis Gemeinde	Bodenfläche insgesamt	Darunter			
			Siedlung	Wohnbau- fläche	davon	
					Industrie- und Gewerbefläche	
					zusammen	darunter
(10000)	(11000)	(12000)	Industrie und Gewerbe (12100)			
Hektar						
12072477	Zossen.....	18 039	2 732	364	474	125
12073000	Uckermark	307 703	12 597	3 379	3 617	2 550
12073008	Angermünde.....	32 424	1 207	367	225	166
12073032	Berkholz-Meyenburg.....	1 176	109	43	22	15
12073069	Boitzenburger Land.....	21 737	601	150	86	64
12073085	Brüssow.....	10 181	299	104	45	34
12073093	Carmzow-Wallmow.....	3 206	75	16	12	8
12073097	Casekow.....	9 426	300	97	54	38
12073157	Flieth-Stegelitz.....	4 691	100	41	9	5
12073189	Gartz (Oder).....	6 188	218	86	31	20
12073201	Gerswalde.....	9 706	274	117	20	15
12073216	Göritz.....	2 555	98	39	15	9
12073225	Gramzow.....	6 620	226	95	35	24
12073261	Grünow.....	3 492	123	58	9	4
12073309	Hohenselchow-Groß Pinnow.....	4 150	133	20	39	23
12073384	Lychen.....	11 198	329	95	68	54
12073386	Mark Landin.....	4 541	134	47	31	21
12073393	Mescherin.....	3 104	126	34	19	18
12073396	Milmersdorf.....	6 356	255	55	57	37
12073404	Mittenwalde.....	2 307	71	29	11	6
12073429	Nordwestuckermark.....	25 432	692	226	109	84
12073430	Oberuckersee.....	8 496	247	105	21	11
12073440	Pinnow.....	1 294	235	27	162	141
12073452	Prenzlau.....	14 296	1 161	255	411	286
12073458	Randowtal.....	6 419	161	51	11	6
12073490	Schenkenberg.....	3 016	100	28	26	12
12073520	Schönfeld.....	2 926	107	18	37	17
12073532	Schwedt/Oder.....	25 218	2 466	385	1 440	1 196
12073565	Tantow.....	3 547	100	38	13	7
12073569	Temmen-Ringenwalde.....	6 332	146	33	5	2
12073572	Templin.....	37 958	1 570	441	434	115
12073578	Uckerfelde.....	4 627	137	60	28	18
12073579	Uckerland.....	16 722	514	127	95	72
12073603	Passow.....	5 138	179	61	31	18
12073645	Zichow.....	3 222	102	32	5	4
12000000	Land Brandenburg	2 965 437	201 596	68 156	44 745	28 938

Darunter								Schlüsselnummer
davon								
Halde	Bergbau- betrieb	Tagebau, Grube, Steinbruch	Fläche gemischter Nutzung	Fläche besonderer funktionaler Prägung	Sport-, Freizeit- und Erholungsfläche		Friedhof	
					zusammen	darunter Grünanlage		
(13000)	(14000)	(15000)	(16000)	(17000)	(18000)	(18400)	(19000)	
Hektar								
7	-	71	713	71	1 017	39	15	12072477
23	-	363	2 515	413	2 124	1 256	162	12073000
1	-	54	281	45	211	134	23	12073008
-	-	16	19	0	8	7	1	12073032
1	-	6	264	7	78	41	8	12073069
2	-	29	73	3	37	17	7	12073085
-	-	0	36	1	8	4	1	12073093
-	-	10	102	4	29	21	5	12073097
-	-	0	31	1	17	16	1	12073157
-	-	6	61	4	23	14	7	12073189
-	-	35	49	8	41	30	5	12073201
-	-	1	22	3	16	13	1	12073216
1	-	2	49	4	36	26	3	12073225
-	-	-	21	1	33	31	1	12073261
-	-	4	58	4	7	1	2	12073309
0	-	3	60	7	93	29	4	12073384
-	-	1	25	2	27	22	1	12073386
-	-	5	33	2	31	20	2	12073393
0	-	32	37	9	61	9	4	12073396
-	-	-	19	2	8	5	2	12073404
-	-	49	188	9	100	58	11	12073429
-	-	6	38	4	70	33	3	12073430
-	-	-	17	6	22	19	0	12073440
-	-	10	164	136	170	109	14	12073452
-	-	3	51	3	40	33	2	12073458
-	-	2	27	2	15	10	1	12073490
2	-	3	19	4	23	18	1	12073520
15	-	19	220	66	303	173	19	12073532
-	-	-	23	3	20	14	2	12073565
-	-	50	25	1	31	29	2	12073569
-	-	5	198	56	419	211	17	12073572
-	-	2	24	4	18	15	1	12073578
0	-	6	197	9	73	55	8	12073579
-	-	5	49	3	27	12	2	12073603
-	-	1	36	1	27	24	1	12073645
596	-	22 749	22 349	7 312	33 363	18 343	2 327	12000000

6 Anteile der Fläche für Siedlung in Brandenburg am 31.12.2021 nach Nutzungsart und regionaler Gliederung (2.2)

Schlüsselnummer	Kreisfreie Stadt Landkreis Gemeinde	Bodenfläche insgesamt	Darunter			
			Siedlung	Wohnbau- fläche	davon	
					Industrie- und Gewerbefläche	
					zusammen	darunter
(10000)	(11000)	(12000)	Industrie und Gewerbe (12100)			
		Hektar	Prozent			
12051000	Brandenburg an der Havel.....	22 972	16,4	4,7	5,6	3,7
12052000	Cottbus.....	16 562	29,2	7,9	6,1	3,7
12053000	Frankfurt (Oder).....	14 785	16,9	5,0	4,6	2,7
12054000	Potsdam.....	18 824	23,7	9,3	4,0	2,3
12060000	Barnim.....	147 958	7,3	3,3	1,9	1,2
12060005	Ahrensfelde.....	5 793	16,9	6,7	4,6	1,7
12060012	Althüttendorf.....	1 879	3,7	1,2	0,5	0,4
12060020	Bernau bei Berlin.....	10 417	14,3	7,2	3,8	2,7
12060024	Biesenthal.....	6 092	6,6	3,7	1,2	0,9
12060034	Breydin.....	3 532	2,1	0,9	0,4	0,2
12060036	Britz.....	1 550	9,3	4,1	3,8	3,2
12060045	Chorin.....	12 206	2,2	0,7	0,6	0,3
12060052	Eberswalde.....	9 362	17,8	6,0	6,8	5,0
12060068	Friedrichswalde.....	4 508	1,6	0,7	0,1	0,1
12060092	Hohenfinow.....	2 184	2,4	0,8	0,7	0,3
12060100	Joachimsthal.....	12 168	2,5	0,7	1,1	1,0
12060128	Liepe.....	1 085	5,1	2,0	0,5	0,3
12060149	Lunow-Stolzenhagen.....	3 391	5,6	1,4	0,4	0,3
12060154	Marienwerder.....	4 032	5,3	2,1	0,8	0,7
12060161	Melchow.....	1 659	3,7	2,7	0,4	0,3
12060172	Niederfinow.....	1 329	4,2	2,0	0,9	0,9
12060176	Oderberg.....	3 612	3,8	1,5	0,9	0,5
12060181	Panketal.....	2 586	33,6	24,0	3,5	0,5
12060185	Parsteinsee.....	1 706	3,1	1,0	0,2	0,1
12060192	Rüdnitz.....	1 392	8,7	4,1	2,2	1,0
12060198	Schorfheide.....	23 818	4,5	1,7	1,5	0,5
12060250	Sydower Fließ.....	3 239	3,3	1,2	0,4	0,3
12060269	Wandlitz.....	16 283	8,8	5,1	1,6	1,1
12060280	Werneuchen.....	11 702	7,4	2,6	2,8	1,8
12060296	Ziethen.....	2 435	3,7	0,5	0,5	0,4
12061000	Dahme-Spreewald	227 450	6,5	2,7	1,5	1,0
12061005	Alt Zauche-Wußwerk.....	3 331	2,3	1,1	0,7	0,7
12061017	Bersteland.....	2 952	3,7	1,6	1,6	1,3
12061020	Bestensee.....	3 805	14,0	7,8	2,7	2,4
12061061	Byhleguhre-Byhlen.....	3 581	2,3	1,4	0,5	0,5
12061097	Drahnsdorf.....	2 693	3,1	1,4	0,9	0,8
12061112	Eichwalde.....	279	74,4	65,7	2,6	1,3
12061164	Golßen.....	6 368	4,6	1,4	2,5	1,5
12061192	Groß Köris.....	6 902	4,5	2,4	0,9	0,5
12061216	Halbe.....	7 802	4,4	1,3	1,3	1,2
12061217	Heidensee.....	13 567	6,7	3,6	0,8	0,5
12061219	Heideblick.....	16 657	3,9	1,1	1,3	1,0
12061224	Jamlitz.....	4 343	1,7	0,9	0,2	0,1
12061244	Kasel-Golzig.....	3 435	3,1	1,1	0,8	0,5
12061260	Königs Wusterhausen.....	9 604	20,5	11,4	4,7	3,5
12061265	Krausnick-Groß Wasserburg.....	5 479	2,0	0,7	1,1	0,5
12061308	Lieberose.....	7 303	2,0	0,9	0,5	0,5
12061316	Lübben (Spreewald).....	12 085	6,2	2,6	1,6	1,1
12061320	Luckau.....	20 744	14,3	1,4	1,7	1,2

Darunter									Schlüsselnummer
davon									
Halde	Bergbau- betrieb	Tagebau, Grube, Steinbruch	Fläche gemischter Nutzung	Fläche besonderer funktionaler Prägung	Sport-, Freizeit- und Erholungsfläche		Friedhof		
					zusammen	darunter Grünanlage			
(13000)	(14000)	(15000)	(16000)	(17000)	(18000)	(18400)	(19000)		
Prozent									
0,1	-	0,2	0,9	1,1	3,7	2,4	0,2	12051000	
0,0	-	6,4	1,0	1,8	5,6	4,2	0,3	12052000	
0,0	-	0,3	0,9	1,2	4,8	3,5	0,2	12053000	
0,0	-	0,2	1,2	2,8	5,7	4,4	0,3	12054000	
0,0	-	0,2	0,8	0,2	0,8	0,3	0,1	12060000	
0,0	-	0,2	1,6	0,8	1,1	0,3	1,9	12060005	
-	-	0,9	0,8	0,0	0,2	0,0	0,0	12060012	
0,3	-	0,1	1,1	0,8	1,0	0,5	0,1	12060020	
0,0	-	0,0	0,6	0,4	0,6	0,1	0,1	12060024	
-	-	0,0	0,6	0,0	0,2	0,2	0,0	12060034	
-	-	-	0,2	0,3	0,6	0,2	0,2	12060036	
0,0	-	0,0	0,4	0,0	0,4	0,1	0,0	12060045	
0,2	-	0,1	1,7	1,0	1,9	1,0	0,1	12060052	
-	-	0,0	0,7	0,0	0,1	0,1	0,0	12060068	
-	-	0,1	0,7	0,0	0,1	0,1	0,1	12060092	
-	-	0,0	0,2	0,0	0,4	0,0	0,0	12060100	
-	-	0,1	1,1	0,0	1,2	0,3	0,2	12060128	
-	-	2,3	1,1	0,1	0,2	0,2	0,1	12060149	
0,0	-	0,5	0,4	0,0	1,5	0,1	0,0	12060154	
0,0	-	-	0,2	0,0	0,4	0,2	0,0	12060161	
-	-	0,1	0,4	0,1	0,5	0,3	0,1	12060172	
0,0	-	0,1	0,7	0,1	0,4	0,2	0,1	12060176	
-	-	-	1,1	0,8	4,0	1,8	0,2	12060181	
-	-	0,1	1,5	0,0	0,2	0,2	0,1	12060185	
-	-	-	1,3	0,3	0,9	0,5	-	12060192	
0,0	-	0,0	0,5	0,1	0,7	0,2	0,0	12060198	
-	-	0,4	1,0	0,1	0,2	0,2	0,1	12060250	
0,0	-	0,1	0,6	0,2	1,1	0,3	0,1	12060269	
0,0	-	0,2	0,9	0,1	0,6	0,2	0,1	12060280	
-	-	1,4	1,2	0,0	0,0	0,0	0,0	12060296	
0,0	-	1,1	0,2	0,2	0,8	0,3	0,1	12061000	
-	-	0,1	0,1	0,0	0,1	0,1	0,0	12061005	
-	-	0,1	0,3	0,0	0,1	0,1	0,0	12061017	
-	-	0,7	0,4	0,2	2,1	0,6	0,1	12061020	
-	-	0,1	0,0	-	0,2	0,2	0,0	12061061	
-	-	0,3	0,2	0,1	0,2	0,1	0,0	12061097	
-	-	-	2,5	1,6	1,6	0,8	0,3	12061112	
0,0	-	0,2	0,2	0,0	0,3	0,2	0,0	12061164	
-	-	0,0	0,0	0,1	1,1	0,2	0,0	12061192	
-	-	0,1	0,2	0,0	1,3	0,3	0,1	12061216	
0,0	-	0,0	0,2	0,1	1,8	0,4	0,0	12061217	
-	-	0,9	0,2	0,1	0,3	0,1	0,0	12061219	
-	-	0,1	0,1	0,0	0,3	0,2	0,0	12061224	
-	-	0,8	0,3	0,0	0,1	0,0	0,0	12061244	
0,1	-	0,8	0,2	0,8	2,3	0,6	0,1	12061260	
-	-	0,0	0,0	0,0	0,2	0,0	0,0	12061265	
-	-	0,1	0,1	0,0	0,2	0,1	0,1	12061308	
-	-	0,0	0,5	0,3	1,1	0,9	0,1	12061316	
0,1	-	9,9	0,5	0,2	0,5	0,3	0,1	12061320	

6 Anteile der Fläche für Siedlung in Brandenburg am 31.12.2021 nach Nutzungsart und regionaler Gliederung (2.2)

Schlüsselnummer	Kreisfreie Stadt Landkreis Gemeinde	Bodenfläche insgesamt	Darunter			
			Siedlung	Wohnbau- fläche	davon	
					Industrie- und Gewerbefläche	
					zusammen	darunter
(10000)	(11000)	(12000)	(12100)			
		Hektar	Prozent			
12061328	Märkisch Buchholz.....	2 486	3,7	2,1	0,7	0,5
12061329	Märkische Heide.....	21 155	3,1	1,3	0,8	0,7
12061332	Mittenwalde.....	9 913	9,7	3,7	3,8	2,8
12061344	Münchehofe.....	6 232	1,2	0,8	0,2	0,2
12061352	Neu Zauche.....	3 904	3,3	1,6	0,9	0,7
12061405	Rietzneuendorf-Staakow.....	2 811	2,6	1,4	1,0	0,8
12061428	Schleipzig.....	3 065	2,0	1,1	0,6	0,5
12061433	Schönefeld.....	8 162	9,8	3,6	3,9	2,0
12061435	Schönwald.....	4 493	2,8	1,4	0,6	0,5
12061444	Schulzendorf.....	910	41,9	37,9	1,1	0,5
12061448	Schwerin.....	671	12,3	10,5	0,7	0,5
12061450	Schwielochsee.....	13 141	2,5	0,7	0,4	0,3
12061470	Spreewaldheide.....	3 616	1,8	0,9	0,4	0,3
12061471	Steinreich.....	4 196	1,7	0,8	0,4	0,3
12061476	Straupitz.....	2 171	4,0	2,0	1,0	0,9
12061492	Teupitz.....	4 815	5,6	2,6	0,7	0,3
12061510	Unterspreewald.....	2 602	3,7	1,7	0,8	0,7
12061540	Wildau.....	911	41,9	21,7	14,9	8,4
12061572	Zeuthen.....	1 268	35,5	29,9	2,0	1,4
12062000	Elbe-Elster	189 920	6,2	1,5	1,4	1,0
12062024	Bad Liebenwerda.....	13 888	6,7	2,1	1,1	0,7
12062088	Crinitz.....	2 195	6,9	1,9	1,1	1,1
12062092	Doberlug-Kirchhain.....	15 036	5,6	1,6	1,2	1,0
12062124	Elsterwerda.....	4 058	14,3	4,2	4,2	3,1
12062128	Falkenberg/Elster.....	8 216	6,3	1,9	2,0	1,5
12062134	Fichtwald.....	3 176	2,9	0,7	0,7	0,3
12062140	Finstervalde.....	7 752	13,6	2,9	5,6	1,5
12062177	Gorden-Staupitz.....	2 851	2,6	1,0	0,4	0,3
12062196	Gröden.....	2 214	6,0	2,2	1,6	0,9
12062208	Großthiemig.....	2 010	5,4	1,8	0,9	0,8
12062219	Heideland.....	3 174	1,6	0,5	0,6	0,6
12062224	Herzberg (Elster).....	14 901	4,9	1,3	1,4	1,1
12062232	Hirschfeld.....	2 046	4,7	2,2	1,2	1,0
12062237	Hohenbucko.....	4 304	1,9	0,4	0,4	0,3
12062240	Hohenleipisch.....	3 506	5,3	1,9	0,4	0,4
12062282	Kremitzae.....	2 359	4,1	1,1	0,7	0,6
12062289	Lebusa.....	3 379	2,9	0,9	0,2	0,2
12062293	Lichterfeld-Schacksdorf.....	4 026	28,4	0,7	2,1	1,5
12062333	Massen-Niederlausitz.....	7 608	4,2	1,1	1,7	1,2
12062336	Merzdorf.....	1 278	3,9	2,5	0,3	0,2
12062341	Mühlberg/Elbe.....	8 920	12,6	1,6	2,9	1,8
12062372	Plessa.....	5 274	5,8	1,5	2,0	1,7
12062410	Röderland.....	4 620	10,3	3,3	1,2	0,8
12062417	Rückersdorf.....	2 471	6,8	1,4	1,7	1,6
12062425	Sallgast.....	4 223	7,5	1,1	0,8	0,6
12062440	Schilda.....	869	4,3	0,8	2,0	1,9
12062445	Schlieben.....	7 865	3,0	0,9	0,9	0,7
12062453	Schönborn.....	3 883	4,7	0,9	1,3	1,3
12062461	Schönewalde.....	15 618	2,9	0,6	0,6	0,5
12062464	Schraden.....	1 649	2,9	0,8	1,1	0,9

Darunter								Schlüsselnummer
davon								
Halde	Bergbau- betrieb	Tagebau, Grube, Steinbruch	Fläche gemischter Nutzung	Fläche besonderer funktionaler Prägung	Sport-, Freizeit- und Erholungsfläche		Friedhof	
					zusammen	darunter Grünanlage		
(13000)	(14000)	(15000)	(16000)	(17000)	(18000)	(18400)	(19000)	
Prozent								
-	-	0,0	0,1	0,0	0,7	0,1	0,0	12061328
-	-	0,2	0,2	0,2	0,4	0,1	0,0	12061329
0,0	-	0,1	0,3	0,1	1,7	0,5	0,1	12061332
-	-	0,0	0,0	0,0	0,2	0,2	0,0	12061344
0,0	-	0,3	0,1	0,0	0,4	0,0	0,1	12061352
-	-	0,1	0,1	0,0	0,0	0,0	0,0	12061405
-	-	-	0,1	0,0	0,1	0,1	0,0	12061428
0,7	-	0,1	0,3	0,2	0,9	0,6	0,1	12061433
-	-	0,0	0,1	0,1	0,6	0,4	0,0	12061435
0,0	-	0,1	0,7	0,7	0,9	0,4	0,4	12061444
-	-	-	0,1	0,2	0,6	0,1	0,2	12061448
-	-	0,1	0,1	0,0	1,2	0,5	0,0	12061450
-	-	0,5	0,0	0,0	0,0	0,0	0,0	12061470
-	-	0,0	0,1	0,0	0,3	0,3	0,0	12061471
-	-	0,1	0,2	0,1	0,4	0,4	0,1	12061476
-	-	0,6	0,1	0,5	0,9	0,2	0,1	12061492
-	-	0,0	0,2	0,1	0,7	0,1	0,1	12061510
-	-	0,1	0,1	2,8	1,4	0,7	0,7	12061540
0,2	-	-	0,5	0,7	1,7	0,7	0,5	12061572
0,0	-	1,4	0,7	0,2	0,9	0,6	0,1	12062000
0,0	-	1,3	0,7	0,2	1,2	0,7	0,1	12062024
-	-	2,6	0,3	0,1	0,7	0,4	0,1	12062088
-	-	0,7	0,4	0,6	0,9	0,7	0,1	12062092
-	-	1,7	1,1	0,6	2,2	1,3	0,2	12062124
0,0	-	0,1	1,0	0,2	1,0	0,5	0,1	12062128
-	-	0,2	0,7	0,0	0,5	0,4	0,1	12062134
-	-	1,0	0,7	0,5	2,8	2,0	0,2	12062140
-	-	0,1	0,2	0,0	0,9	0,2	0,0	12062177
-	-	0,2	0,8	0,1	1,0	0,8	0,0	12062196
0,0	-	1,7	0,2	0,1	0,6	0,4	0,0	12062208
-	-	0,1	0,2	0,0	0,1	0,1	0,0	12062219
0,0	-	0,0	0,8	0,2	1,1	0,8	0,0	12062224
-	-	0,0	0,5	0,0	0,7	0,3	0,1	12062232
-	-	0,0	0,6	0,1	0,3	0,2	0,0	12062237
-	-	1,2	0,7	0,4	0,6	0,3	0,1	12062240
-	-	0,2	1,4	0,1	0,6	0,4	0,0	12062282
-	-	0,0	0,6	0,0	1,1	0,7	0,0	12062289
0,0	-	24,5	0,5	0,0	0,4	0,2	0,0	12062293
0,0	-	0,3	0,4	0,1	0,6	0,4	0,0	12062333
-	-	0,0	0,3	0,1	0,6	0,3	0,1	12062336
0,1	-	6,4	0,8	0,1	0,7	0,5	0,0	12062341
0,2	-	0,8	0,7	0,1	0,5	0,3	0,0	12062372
-	-	3,8	0,5	0,1	1,3	0,7	0,1	12062410
0,0	-	1,2	1,0	0,2	1,3	0,5	0,1	12062417
-	-	3,7	0,6	0,0	1,1	0,9	0,1	12062425
-	-	0,2	0,9	0,0	0,3	0,2	0,1	12062440
-	-	0,1	0,5	0,1	0,5	0,3	0,1	12062445
-	-	1,0	0,5	0,1	0,9	0,3	0,0	12062453
0,0	-	0,1	0,9	0,0	0,6	0,4	0,0	12062461
-	-	-	0,4	0,1	0,5	0,4	0,0	12062464

6 Anteile der Fläche für Siedlung in Brandenburg am 31.12.2021 nach Nutzungsart und regionaler Gliederung (2.2)

Schlüsselnummer	Kreisfreie Stadt Landkreis Gemeinde	Bodenfläche insgesamt	Darunter			
			Siedlung	Wohnbau- fläche	davon	
					Industrie- und Gewerbefläche	
					zusammen	darunter
(10000)	(11000)	(12000)	Industrie und Gewerbe (12100)			
		Hektar	Prozent			
12062469	Sonnenwalde.....	11 929	3,3	0,9	1,0	0,8
12062492	Tröbitz.....	1 059	8,2	1,6	3,5	2,8
12062500	Uebigau-Wahrenbrück.....	13 561	4,2	1,4	0,8	0,6
12063000	Havelland	172 731	7,0	2,9	1,5	0,8
12063036	Brieselang.....	4 426	16,1	9,5	3,6	3,3
12063056	Dallgow-Döberitz.....	6 655	8,1	3,9	1,9	0,4
12063080	Falkensee.....	4 334	38,4	28,2	3,5	2,1
12063088	Friesack.....	8 401	3,3	0,8	0,6	0,5
12063094	Gollenberg.....	3 051	2,3	0,8	0,0	0,0
12063112	Großderschau.....	2 015	3,0	0,9	0,2	–
12063134	Havelaue.....	7 481	2,4	0,7	0,0	–
12063142	Wiesenaue.....	4 694	3,7	1,0	0,0	0,0
12063148	Ketzin/Havel.....	9 364	9,7	2,4	4,0	2,4
12063161	Kleßen-Görne.....	4 219	1,5	0,5	0,0	–
12063165	Kotzen.....	4 287	2,7	0,9	0,2	0,0
12063186	Märkisch Luch.....	7 153	3,0	0,9	0,1	0,1
12063189	Milower Land.....	16 133	3,8	1,3	0,4	0,2
12063202	Mühlenberge.....	3 962	3,0	1,1	0,2	0,0
12063208	Nauen.....	26 814	6,3	1,7	2,8	0,9
12063212	Nennhausen.....	8 969	3,3	1,0	0,2	0,2
12063228	Paulinenaue.....	3 159	5,8	1,9	0,3	0,3
12063240	Pessin.....	2 040	3,9	1,8	0,6	0,3
12063244	Premnitz.....	4 627	13,3	4,6	5,1	3,7
12063252	Rathenow.....	11 310	12,3	4,8	2,3	1,4
12063256	Retzow.....	1 484	3,5	1,9	0,1	0,0
12063260	Rhinow.....	3 166	5,0	1,4	1,3	0,7
12063273	Schönwalde-Glien.....	9 735	7,5	4,3	0,9	0,6
12063274	Seeblick.....	4 841	2,8	0,8	0,1	0,0
12063293	Stechow-Ferchesar.....	5 122	3,5	0,9	0,0	0,0
12063357	Wustermark.....	5 288	15,6	5,8	3,4	2,6
12064000	Märkisch-Oderland	215 865	8,0	3,3	1,6	1,1
12064009	Alt Tucheband.....	3 053	5,2	2,1	0,2	0,1
12064029	Altlandsberg.....	10 660	8,5	3,2	1,2	0,9
12064044	Bad Freienwalde (Oder).....	13 111	8,4	3,1	1,8	1,5
12064053	Beiersdorf-Freudenberg.....	2 535	3,2	1,2	0,8	0,4
12064057	Bleyen-Genschmar.....	2 968	3,4	1,3	0,8	0,5
12064061	Bliesdorf.....	3 497	5,5	1,8	2,2	1,3
12064084	Buckow (Märkische Schweiz).....	1 442	10,5	3,8	0,3	0,0
12064125	Falkenberg.....	5 960	4,1	2,3	0,7	0,5
12064128	Falkenhagen (Mark).....	2 723	6,3	1,7	0,4	0,3
12064130	Fichtenhöhe.....	2 291	2,7	1,5	0,6	0,4
12064136	Fredersdorf-Vogelsdorf.....	1 642	46,3	29,3	8,2	6,1
12064153	Garzau-Garzin.....	2 610	4,1	1,1	1,2	0,5
12064172	Golzow.....	1 743	6,4	2,8	2,0	1,6
12064190	Gusow-Platkow.....	3 805	6,1	1,8	0,8	0,8
12064205	Heckelberg-Brunow.....	3 577	3,3	1,3	0,7	0,3
12064222	Höhenland.....	5 395	2,6	1,3	0,6	0,4
12064227	Hoppegarten.....	3 198	33,2	13,6	9,1	5,2
12064266	Küstriner Vorland.....	4 652	8,1	3,2	1,7	1,5

Darunter								Schlüsselnummer
davon								
Halde	Bergbau- betrieb	Tagebau, Grube, Steinbruch	Fläche gemischter Nutzung	Fläche besonderer funktionaler Prägung	Sport-, Freizeit- und Erholungsfläche		Friedhof	
					zusammen	darunter Grünanlage		
(13000)	(14000)	(15000)	(16000)	(17000)	(18000)	(18400)	(19000)	
Prozent								
-	-	0,2	0,6	0,0	0,5	0,3	0,1	12062469
1,1	-	0,3	0,1	0,2	1,3	0,7	0,0	12062492
-	-	0,3	0,9	0,1	0,5	0,3	0,1	12062500
0,0	-	0,1	1,0	0,2	1,2	0,6	0,1	12063000
-	-	-	2,0	0,2	0,7	0,2	0,1	12063036
0,0	-	0,1	1,2	0,2	0,7	0,2	0,1	12063056
0,0	-	0,0	3,1	1,3	1,9	0,5	0,4	12063080
-	-	0,0	1,2	0,2	0,5	0,4	0,1	12063088
-	-	0,0	1,0	0,0	0,5	0,4	0,0	12063094
-	-	-	1,5	0,1	0,3	0,2	0,1	12063112
-	-	0,0	1,1	0,0	0,5	0,3	0,0	12063134
-	-	1,1	0,7	0,0	0,8	0,6	0,0	12063142
0,0	-	0,3	0,9	0,1	1,9	0,6	0,1	12063148
-	-	-	0,6	0,0	0,3	0,3	0,0	12063161
-	-	0,1	1,0	0,1	0,5	0,4	0,0	12063165
-	-	0,4	0,7	0,0	0,8	0,7	0,0	12063186
0,0	-	0,1	0,8	0,1	1,0	0,7	0,0	12063189
-	-	0,0	0,8	0,0	0,8	0,6	0,1	12063202
0,0	-	0,1	0,6	0,2	1,0	0,4	0,0	12063208
0,0	-	0,0	0,8	0,1	1,1	0,9	0,0	12063212
-	-	0,0	1,2	0,2	2,1	1,0	0,1	12063228
-	-	0,1	0,7	0,1	0,6	0,2	0,0	12063240
-	-	0,0	0,9	0,3	2,3	1,4	0,1	12063244
-	-	0,0	1,3	0,4	3,4	1,5	0,1	12063252
-	-	-	1,1	0,1	0,3	0,2	0,0	12063256
-	-	-	1,1	0,1	1,1	0,8	0,1	12063260
0,0	-	0,0	1,4	0,1	0,6	0,3	0,1	12063273
-	-	0,1	1,0	0,1	0,7	0,6	0,0	12063274
-	-	0,1	0,5	0,0	1,9	0,3	0,0	12063293
0,0	-	0,3	2,4	0,2	3,4	1,3	0,1	12063357
0,0	-	0,3	0,6	0,3	1,8	1,1	0,1	12064000
-	-	-	0,9	0,1	2,0	1,9	0,1	12064009
0,2	-	0,0	0,5	0,1	3,2	0,9	0,0	12064029
0,1	-	0,9	0,5	0,3	1,6	1,2	0,1	12064044
-	-	-	0,7	0,0	0,6	0,4	0,0	12064053
-	-	-	0,5	0,0	0,8	0,7	0,0	12064057
-	-	-	0,5	0,0	0,9	0,9	0,0	12064061
-	-	-	0,9	0,7	4,6	2,8	0,1	12064084
0,0	-	0,0	0,2	0,1	0,6	0,2	0,1	12064125
-	-	0,0	2,9	0,1	1,1	0,8	0,0	12064128
-	-	-	0,4	0,0	0,1	0,0	0,0	12064130
0,0	-	-	0,8	1,0	6,7	2,7	0,2	12064136
-	-	-	0,5	0,0	1,2	1,0	0,0	12064153
-	-	0,0	0,1	0,2	1,2	1,0	0,1	12064172
-	-	0,8	0,3	0,6	1,7	1,6	0,1	12064190
-	-	-	0,6	0,1	0,6	0,4	0,0	12064205
-	-	-	0,3	0,1	0,3	0,1	0,0	12064222
0,0	-	0,6	0,4	0,9	8,4	2,3	0,2	12064227
-	-	-	0,9	0,5	1,8	1,5	0,1	12064266

6 Anteile der Fläche für Siedlung in Brandenburg am 31.12.2021 nach Nutzungsart und regionaler Gliederung (2.2)

Schlüsselnummer	Kreisfreie Stadt Landkreis Gemeinde	Bodenfläche insgesamt	Darunter			
			Siedlung	Wohnbau- fläche	davon	
					Industrie- und Gewerbefläche	
					zusammen	darunter
(10000)	(11000)	(12000)	(12100)			
		Hektar	Prozent			
12064268	Lebus.....	5 442	6,4	2,8	0,9	0,7
12064274	Letschin.....	14 221	5,2	2,2	1,1	0,7
12064288	Lietzen.....	2 926	2,8	1,1	0,2	0,2
12064290	Lindendorf.....	4 013	4,6	2,1	0,8	0,5
12064303	Märkische Höhe.....	3 426	3,2	1,3	0,3	0,3
12064317	Müncheberg.....	15 229	6,2	2,2	1,0	0,6
12064336	Neuenhagen bei Berlin.....	1 961	47,3	27,5	7,3	4,1
12064340	Neuhardenberg.....	7 813	7,0	1,6	3,9	1,0
12064349	Neulewin.....	4 100	4,3	2,1	0,4	0,4
12064365	Neutrebbin.....	3 676	5,4	2,4	1,5	1,1
12064370	Oberbarnim.....	5 272	4,3	1,8	0,6	0,6
12064371	Oderaue.....	6 591	4,6	2,2	0,4	0,3
12064380	Petershagen/Eggersdorf.....	1 763	45,1	35,2	1,9	0,7
12064388	Podelzig.....	2 523	5,2	2,2	1,4	1,3
12064393	Prötzel.....	8 609	2,5	0,8	0,4	0,3
12064408	Rehfelde.....	4 651	9,8	5,0	1,3	0,9
12064417	Reichenow-Möglin.....	2 282	4,3	2,1	0,8	0,5
12064420	Reitwein.....	2 390	3,1	1,4	0,5	0,5
12064428	Rüdersdorf bei Berlin.....	7 039	21,3	5,9	6,2	4,6
12064448	Seelow.....	4 273	10,8	3,8	2,3	1,4
12064472	Strausberg.....	6 794	17,7	6,3	2,7	1,7
12064480	Treplin.....	1 135	4,2	1,8	0,6	0,1
12064482	Vierlinden.....	6 974	4,0	1,6	0,7	0,5
12064484	Waldsiefersdorf.....	1 557	8,6	2,4	1,8	1,7
12064512	Wriezen.....	9 514	7,9	2,5	2,2	1,7
12064538	Zechin.....	2 785	4,7	2,3	0,6	0,6
12064539	Zeschdorf.....	4 044	4,0	1,9	0,2	0,1
12065000	Oberhavel	180 819	7,0	3,4	1,3	0,8
12065036	Birkenwerder.....	1 812	20,6	13,8	2,5	1,0
12065084	Fürstenberg/Havel.....	21 385	2,9	1,2	0,4	0,2
12065096	Glienicke/Nordbahn.....	461	65,0	58,7	1,2	0,0
12065100	Gransee.....	12 168	4,3	1,5	1,0	0,9
12065117	Großwoltersdorf.....	5 266	2,4	0,9	0,1	0,1
12065136	Hennigsdorf.....	3 148	25,4	9,2	9,5	7,7
12065144	Hohen Neuendorf.....	4 856	21,2	15,2	1,2	0,4
12065165	Kremmen.....	20 954	3,3	1,4	0,4	0,3
12065180	Leegebruch.....	645	31,6	26,2	1,2	0,6
12065193	Liebenwalde.....	14 217	3,8	1,3	0,5	0,3
12065198	Löwenberger Land.....	24 543	3,6	1,8	0,5	0,3
12065225	Mühlenbecker Land.....	5 265	16,3	10,7	1,6	0,9
12065251	Oberkrämer.....	10 363	8,2	4,0	1,9	1,2
12065256	Oranienburg.....	16 367	16,7	8,2	3,8	2,1
12065276	Schönermark.....	1 191	3,7	1,7	0,9	0,4
12065301	Sonnenberg.....	5 057	2,2	1,0	0,2	0,2
12065310	Stechlin.....	8 473	2,3	0,8	0,1	0,1
12065332	Velten.....	2 342	30,1	9,2	11,8	6,5
12065356	Zehdenick.....	22 306	4,7	1,9	0,9	0,6
12066000	Oberspreewald-Lausitz	122 348	14,7	2,5	2,6	1,8
12066008	Altdöbern.....	6 154	23,8	1,1	1,0	0,8

Darunter									Schlüsselnummer
davon									
Halde	Bergbau- betrieb	Tagebau, Grube, Steinbruch	Fläche gemischter Nutzung	Fläche besonderer funktionaler Prägung	Sport-, Freizeit- und Erholungsfläche		Friedhof		
					zusammen	darunter Grünanlage			
(13000)	(14000)	(15000)	(16000)	(17000)	(18000)	(18400)	(19000)		
Prozent									
-	-	0,0	0,7	0,1	1,8	1,5	0,0	12064268	
-	-	0,0	0,9	0,1	0,9	0,8	0,1	12064274	
-	-	-	0,5	0,1	0,9	0,9	0,0	12064288	
-	-	-	0,6	0,1	1,0	0,8	0,0	12064290	
-	-	-	0,6	0,2	0,8	0,6	0,0	12064303	
0,0	-	0,5	0,6	0,3	1,5	1,1	0,1	12064317	
-	-	-	1,5	1,5	9,0	1,8	0,4	12064336	
-	-	-	0,2	0,2	1,2	1,0	0,0	12064340	
-	-	0,0	1,0	0,0	0,7	0,6	0,1	12064349	
-	-	-	0,6	0,1	0,7	0,6	0,1	12064365	
-	-	-	0,5	0,1	1,3	0,9	0,0	12064370	
0,0	-	0,0	1,1	0,0	0,8	0,7	0,1	12064371	
-	-	-	0,5	0,7	6,5	3,4	0,2	12064380	
-	-	-	0,3	0,1	1,1	1,0	0,1	12064388	
-	-	-	0,5	0,0	0,7	0,4	0,0	12064393	
-	-	0,4	0,5	0,1	2,3	1,3	0,1	12064408	
-	-	0,0	0,4	0,1	0,8	0,7	0,1	12064417	
-	-	-	0,4	0,0	0,7	0,6	0,1	12064420	
0,0	-	4,4	0,4	0,5	3,7	2,3	0,1	12064428	
0,1	-	-	1,0	0,5	2,9	2,4	0,1	12064448	
-	-	0,2	0,7	3,7	3,8	1,9	0,3	12064472	
-	-	-	1,0	0,1	0,6	0,4	-	12064480	
-	-	-	0,7	0,1	0,9	0,7	0,0	12064482	
-	-	1,7	0,3	0,1	2,3	0,9	0,0	12064484	
0,0	-	0,1	0,7	0,2	1,9	1,2	0,1	12064512	
-	-	-	0,2	0,1	1,5	1,3	0,1	12064538	
-	-	-	0,6	0,1	1,3	0,8	0,0	12064539	
0,0	-	0,2	0,7	0,3	0,9	0,5	0,1	12065000	
-	-	0,2	0,5	0,7	2,5	0,9	0,5	12065036	
-	-	0,0	0,3	0,3	0,6	0,2	0,0	12065084	
-	-	-	1,0	2,0	1,6	1,4	0,6	12065096	
-	-	0,4	0,6	0,2	0,5	0,3	0,1	12065100	
-	-	0,1	0,3	0,2	0,7	0,5	0,0	12065117	
0,1	-	0,4	0,7	1,6	3,7	2,5	0,3	12065136	
-	-	1,5	0,7	0,6	1,9	0,5	0,2	12065144	
-	-	0,0	1,0	0,1	0,3	0,2	0,0	12065165	
-	-	0,5	0,3	0,8	2,3	1,6	0,3	12065180	
0,0	-	-	1,0	0,1	0,8	0,5	0,0	12065193	
-	-	0,2	0,6	0,1	0,5	0,2	0,0	12065198	
0,0	-	0,0	0,7	0,6	2,5	1,4	0,1	12065225	
0,0	-	0,2	0,9	0,1	1,1	0,7	0,1	12065251	
0,2	-	0,6	0,8	0,9	2,0	0,9	0,1	12065256	
-	-	0,0	0,7	0,0	0,2	0,1	0,0	12065276	
-	-	0,1	0,7	0,0	0,2	0,1	0,0	12065301	
0,0	-	0,3	0,3	0,1	0,6	0,2	0,0	12065310	
2,0	-	0,2	1,3	1,6	3,9	2,4	0,2	12065332	
0,0	-	0,2	0,8	0,3	0,6	0,2	0,1	12065356	
0,0	-	7,1	0,6	0,3	1,5	0,8	0,1	12066000	
-	-	20,3	0,3	0,2	0,9	0,8	0,1	12066008	

6 Anteile der Fläche für Siedlung in Brandenburg am 31.12.2021 nach Nutzungsart und regionaler Gliederung (2.2)

Schlüsselnummer	Kreisfreie Stadt Landkreis Gemeinde	Bodenfläche insgesamt	Darunter			
			Siedlung	Wohnbau- fläche	davon	
					Industrie- und Gewerbefläche	
					zusammen	darunter
(10000)	(11000)	(12000)	Industrie und Gewerbe (12100)			
		Hektar	Prozent			
12066041	Bronkow.....	3 854	2,1	0,9	0,1	0,1
12066052	Calau.....	16 349	5,6	1,5	0,8	0,6
12066064	Frauendorf.....	2 083	2,3	1,4	0,3	0,3
12066104	Großkmehlen.....	1 388	7,2	3,3	0,8	0,6
12066112	Großräschen.....	8 186	15,2	3,2	3,1	2,2
12066116	Grünewald.....	1 345	2,4	1,7	0,1	0,0
12066120	Guteborn.....	1 669	3,3	1,4	0,4	0,4
12066124	Hermsdorf.....	3 303	2,0	1,0	0,1	0,0
12066132	Hohenbocka.....	1 560	17,1	2,8	0,3	0,1
12066168	Kroppen.....	1 525	3,9	1,8	0,2	0,1
12066176	Lauchhammer.....	8 930	30,0	5,2	5,4	4,1
12066188	Lindenau.....	1 117	6,5	2,4	0,7	0,1
12066196	Lübbenau/Spreewald.....	13 951	13,7	2,2	3,4	2,0
12066202	Luckaitztal.....	4 191	3,2	1,0	1,4	0,9
12066226	Neu-Seeland.....	3 800	7,7	0,8	1,5	0,2
12066228	Neupetershain.....	1 880	5,1	2,8	1,0	0,9
12066240	Ortrand.....	736	17,2	7,4	4,4	3,7
12066272	Ruhland.....	3 722	6,1	3,4	1,1	0,9
12066285	Schipkau.....	6 894	30,7	3,0	6,2	3,0
12066292	Schwarzbach.....	1 584	4,3	1,9	0,5	0,2
12066296	Schwarzheide.....	3 344	24,0	4,1	13,6	12,2
12066304	Senftenberg.....	12 756	33,1	3,4	2,8	2,1
12066316	Tettau.....	884	6,2	3,5	0,6	0,2
12066320	Vetschau/Spreewald.....	11 142	7,1	2,3	2,6	1,8
12067000	Oder-Spree	225 675	6,7	2,5	1,6	1,2
12067024	Bad Saarow.....	5 036	13,0	4,5	1,0	0,7
12067036	Beeskow.....	7 779	10,0	2,9	2,9	1,7
12067040	Berkenbrück.....	1 785	4,4	2,7	0,2	0,1
12067072	Briesen (Mark).....	11 167	3,1	1,3	0,6	0,3
12067076	Brieskow-Finkenheerd.....	1 361	13,5	6,0	4,1	3,6
12067112	Diensdorf-Radlow.....	935	5,8	3,5	0,7	0,4
12067120	Eisenhüttenstadt.....	6 347	31,9	4,9	16,0	13,2
12067124	Erkner.....	1 653	23,4	13,0	3,1	1,2
12067137	Friedland.....	17 423	2,8	1,0	0,5	0,4
12067144	Fürstenwalde/Spree.....	7 068	21,4	7,9	7,5	3,7
12067173	Gosen-Neu Zittau.....	1 526	16,2	6,2	1,8	0,3
12067180	Groß Lindow.....	1 539	9,1	4,7	0,3	0,1
12067201	Grünheide (Mark).....	12 690	7,9	2,4	2,5	2,3
12067205	Grunow-Dammendorf.....	4 513	1,5	0,7	0,2	0,2
12067237	Jacobsdorf.....	5 058	4,4	1,9	1,4	0,9
12067288	Langewahl.....	1 344	4,4	2,3	0,4	0,2
12067292	Lawitz.....	607	10,8	4,2	1,8	0,3
12067324	Mixdorf.....	1 322	4,6	2,7	0,2	0,1
12067336	Müllrose.....	6 923	4,9	2,3	0,8	0,7
12067338	Neiße münde.....	4 228	4,2	2,3	0,7	0,7
12067357	Neuzelle.....	13 592	3,5	1,4	0,4	0,3
12067397	Ragow-Merz.....	4 379	1,4	0,8	0,1	0,1
12067408	Rauen.....	2 159	7,1	4,0	0,1	0,1
12067413	Reichenwalde.....	2 631	8,3	2,0	0,8	0,7
12067426	Rietz-Neuendorf.....	18 481	3,4	1,4	0,6	0,4

Darunter									Schlüsselnummer
davon									
Halde	Bergbau- betrieb	Tagebau, Grube, Steinbruch	Fläche gemischter Nutzung	Fläche besonderer funktionaler Prägung	Sport-, Freizeit- und Erholungsfläche		Friedhof		
					zusammen	darunter Grünanlage			
(13000)	(14000)	(15000)	(16000)	(17000)	(18000)	(18400)	(19000)		
Prozent									
-	-	0,1	0,6	0,1	0,3	0,3	0,1	12066041	
-	-	2,0	0,5	0,1	0,6	0,4	0,1	12066052	
-	-	-	0,1	0,1	0,3	0,2	0,0	12066064	
-	-	0,2	1,1	0,5	1,4	0,6	0,0	12066104	
-	-	6,3	0,7	0,3	1,4	1,2	0,2	12066112	
-	-	-	0,1	0,0	0,4	0,3	0,0	12066116	
-	-	0,8	0,1	0,1	0,4	0,2	0,0	12066120	
-	-	0,0	0,6	0,0	0,3	0,3	0,0	12066124	
-	-	12,4	0,7	0,1	0,9	0,5	0,0	12066132	
-	-	-	0,4	0,1	1,4	1,2	0,0	12066168	
0,2	-	15,0	0,5	0,7	2,8	1,8	0,2	12066176	
-	-	-	0,4	0,1	3,0	2,7	0,0	12066188	
-	-	5,3	0,7	0,3	1,5	0,9	0,2	12066196	
-	-	0,1	0,3	0,0	0,3	0,2	0,1	12066202	
0,0	-	4,5	0,6	0,0	0,2	0,2	0,0	12066226	
-	-	0,0	0,2	0,2	0,8	0,6	0,1	12066228	
-	-	-	0,9	1,2	3,1	1,9	0,1	12066240	
-	-	-	0,5	0,1	1,0	0,8	0,0	12066272	
-	-	13,8	0,6	0,4	6,6	0,8	0,1	12066285	
-	-	0,2	1,0	0,1	0,6	0,5	0,1	12066292	
-	-	4,6	0,4	0,4	0,9	0,7	0,1	12066296	
0,3	-	23,1	0,5	0,6	2,2	1,3	0,2	12066304	
-	-	-	0,9	0,1	0,9	0,6	0,1	12066316	
-	-	0,2	1,0	0,2	0,8	0,5	0,1	12066320	
0,0	-	0,1	0,5	0,3	1,7	0,8	0,1	12067000	
-	-	-	0,7	0,6	6,2	1,0	0,1	12067024	
0,0	-	-	0,9	1,2	2,0	1,7	0,1	12067036	
-	-	-	0,2	0,1	1,2	0,5	0,0	12067040	
-	-	0,0	0,4	0,1	0,6	0,4	0,0	12067072	
-	-	-	0,4	0,3	2,6	1,5	0,2	12067076	
-	-	0,0	0,2	0,0	1,3	1,0	0,0	12067112	
0,0	-	0,4	0,4	1,5	8,5	5,7	0,2	12067120	
-	-	0,0	1,0	1,8	4,3	2,8	0,2	12067124	
-	-	0,0	0,4	0,1	0,7	0,4	0,0	12067137	
-	-	0,0	1,3	1,1	3,4	1,7	0,3	12067144	
-	-	-	0,6	0,2	7,2	4,0	0,2	12067173	
-	-	-	0,3	0,2	3,4	1,9	0,2	12067180	
-	-	-	0,2	0,2	2,6	0,2	0,0	12067201	
-	-	-	0,2	0,0	0,3	0,1	0,0	12067205	
-	-	0,0	0,3	0,1	0,6	0,5	0,0	12067237	
-	-	-	0,1	0,0	1,6	1,2	0,1	12067288	
0,5	-	-	0,7	0,1	3,4	2,5	0,0	12067292	
-	-	-	0,6	0,0	1,0	0,9	0,0	12067324	
0,0	-	0,0	0,2	0,3	1,3	0,7	0,1	12067336	
0,0	-	0,0	0,2	0,0	0,7	0,5	0,1	12067338	
0,0	-	0,0	0,5	0,1	1,1	0,8	0,0	12067357	
-	-	-	0,2	0,0	0,3	0,2	0,0	12067397	
-	-	0,1	0,9	0,1	1,8	1,5	0,1	12067408	
-	-	0,8	0,6	0,2	3,8	0,3	0,1	12067413	
-	-	0,1	0,5	0,0	0,7	0,5	0,0	12067426	

6 Anteile der Fläche für Siedlung in Brandenburg am 31.12.2021 nach Nutzungsart und regionaler Gliederung (2.2)

Schlüsselnummer	Kreisfreie Stadt Landkreis Gemeinde	Bodenfläche insgesamt	Darunter			
			Siedlung	Wohnbau- fläche	davon	
					Industrie- und Gewerbefläche	
					zusammen	darunter
(10000)	(11000)	(12000)	Industrie und Gewerbe (12100)			
		Hektar	Prozent			
12067438	Schlaubetal.....	5 256	3,5	2,0	0,6	0,5
12067440	Schöneiche bei Berlin.....	1 673	34,0	23,9	3,3	2,3
12067458	Siehdichum.....	7 362	2,3	1,0	0,3	0,2
12067469	Spreenhagen.....	13 703	3,7	1,1	1,1	1,0
12067473	Steinhöfel.....	16 047	4,0	1,5	1,1	0,7
12067481	Storkow (Mark).....	18 071	5,8	2,0	1,3	0,9
12067493	Tauche.....	12 160	4,4	1,9	0,9	0,8
12067508	Vogelsang.....	586	11,7	5,4	2,4	1,0
12067520	Wendisch Rietz.....	2 507	6,9	3,4	0,4	0,1
12067528	Wiesenu.....	2 975	5,7	1,5	0,7	0,4
12067544	Woltersdorf.....	912	41,5	28,2	2,7	2,1
12067552	Ziltendorf.....	2 877	4,4	2,6	0,3	0,2
12068000	Ostprignitz-Ruppin	252 650	3,7	1,2	0,7	0,4
12068052	Breddin.....	4 498	2,6	0,9	0,1	0,1
12068072	Dabergotz.....	1 266	4,1	1,4	0,2	0,2
12068109	Dreetz.....	6 475	3,0	1,2	0,2	0,2
12068117	Fehrbellin.....	27 045	3,5	1,2	0,6	0,4
12068181	Heiligengrabe.....	20 763	3,4	1,0	1,0	0,8
12068188	Herzberg (Mark).....	1 873	4,8	1,9	0,7	0,6
12068264	Kyritz.....	15 739	5,0	1,5	1,4	0,7
12068280	Lindow (Mark).....	6 547	6,2	1,9	0,2	0,1
12068306	Märkisch Linden.....	4 420	3,7	0,9	1,4	1,0
12068320	Neuruppin.....	30 520	5,4	1,9	1,1	0,5
12068324	Neustadt (Dosse).....	7 587	5,3	1,4	1,3	0,6
12068353	Rheinsberg.....	32 814	2,9	0,9	0,2	0,1
12068372	Rüthnick.....	1 770	3,8	1,8	0,1	0,0
12068409	Sieversdorf-Hohenofen.....	2 002	3,5	1,5	0,1	0,1
12068413	Storbeck-Frankendorf.....	4 269	1,3	0,4	0,1	0,1
12068417	Stüdenitz-Schönermark.....	2 439	3,0	0,9	0,5	0,4
12068425	Temnitzquell.....	6 575	1,6	0,5	0,5	0,4
12068426	Temnitztal.....	5 248	2,5	1,1	0,3	0,2
12068437	Vielitzsee.....	2 218	3,1	1,2	0,4	0,3
12068452	Walsleben.....	3 191	2,7	0,9	0,9	0,6
12068468	Wittstock/Dosse.....	42 027	3,1	0,9	0,7	0,4
12068477	Wusterhausen/Dosse.....	19 634	3,4	1,1	0,6	0,4
12068501	Zernitz-Lohm.....	3 731	3,4	1,2	0,3	0,1
12069000	Potsdam-Mittelmark	259 202	5,4	2,2	1,2	0,8
12069017	Beelitz.....	18 130	5,0	2,2	1,0	0,7
12069018	Beetzsee.....	2 128	11,1	4,5	1,6	0,9
12069019	Beetzseeheide.....	3 760	3,5	1,0	0,2	0,2
12069020	Bad Belzig.....	23 607	3,5	1,2	1,0	0,7
12069028	Bensdorf.....	3 434	3,0	1,6	0,6	0,4
12069052	Borkheide.....	676	26,5	20,2	3,9	3,1
12069056	Borkwalde.....	489	18,5	13,3	2,4	2,4
12069076	Brück.....	8 619	3,8	1,4	1,7	1,1
12069089	Buckautal.....	3 932	2,2	0,4	0,5	0,5
12069216	Golzow.....	4 024	2,9	1,0	0,6	0,3
12069224	Görzke.....	7 558	1,7	0,7	0,3	0,3
12069232	Gräben.....	4 062	1,4	0,4	0,2	0,2

Darunter									Schlüsselnummer
davon									
Halde	Bergbau- betrieb	Tagebau, Grube, Steinbruch	Fläche gemischter Nutzung	Fläche besonderer funktionaler Prägung	Sport-, Freizeit- und Erholungsfläche		Friedhof		
					zusammen	darunter Grünanlage			
(13000)	(14000)	(15000)	(16000)	(17000)	(18000)	(18400)	(19000)		
Prozent									
0,4	-	0,0	0,1	0,1	0,3	0,2	0,0	12067438	
0,1	-	-	1,4	0,6	4,5	1,5	0,3	12067440	
-	-	0,0	0,1	0,0	0,8	0,3	0,0	12067458	
-	-	0,2	0,2	0,0	1,0	0,6	0,0	12067469	
-	-	0,0	0,6	0,0	0,7	0,4	0,0	12067473	
0,0	-	-	0,6	0,5	1,4	0,6	0,0	12067481	
-	-	0,0	0,4	0,2	1,1	0,6	0,0	12067493	
-	-	-	0,2	0,0	3,5	2,9	0,1	12067508	
-	-	-	0,3	0,3	2,6	0,7	0,1	12067520	
-	-	-	1,9	0,1	1,4	0,2	0,1	12067528	
-	-	-	0,7	0,9	8,6	4,2	0,3	12067544	
-	-	0,0	0,8	0,1	0,5	0,2	0,1	12067552	
0,0	-	0,1	0,8	0,1	0,8	0,4	0,0	12068000	
-	-	0,0	1,4	0,0	0,1	-	0,0	12068052	
-	-	-	1,9	0,1	0,4	0,2	0,0	12068072	
0,0	-	-	0,8	0,0	0,7	0,4	0,0	12068109	
0,0	-	0,0	0,9	0,1	0,6	0,3	0,0	12068117	
-	-	0,0	0,7	0,1	0,5	0,5	0,0	12068181	
-	-	-	0,9	0,1	1,2	1,1	0,0	12068188	
-	-	0,2	1,0	0,2	0,6	0,4	0,1	12068264	
-	-	0,0	0,8	0,2	3,1	1,9	0,0	12068280	
-	-	-	1,1	0,0	0,2	0,1	0,0	12068306	
0,0	-	0,0	0,7	0,4	1,2	0,6	0,1	12068320	
0,0	-	0,0	1,2	0,3	1,0	0,5	0,1	12068324	
0,0	-	0,1	0,5	0,1	1,1	0,5	0,0	12068353	
-	-	-	0,5	0,0	1,4	1,2	0,0	12068372	
-	-	-	1,4	0,0	0,4	0,3	0,1	12068409	
-	-	0,0	0,4	0,0	0,3	0,2	0,0	12068413	
-	-	0,0	1,3	0,0	0,1	0,0	0,0	12068417	
-	-	0,0	0,4	0,0	0,1	0,0	0,0	12068425	
0,0	-	0,0	0,5	0,0	0,4	0,4	0,1	12068426	
-	-	0,0	0,8	0,0	0,6	0,2	0,0	12068437	
-	-	0,0	0,8	0,1	0,1	0,1	0,0	12068452	
-	-	0,1	0,7	0,1	0,5	0,4	0,0	12068468	
-	-	0,0	1,0	0,1	0,6	0,3	0,0	12068477	
-	-	0,1	1,3	0,0	0,4	0,3	0,0	12068501	
0,0	-	0,2	0,7	0,2	0,8	0,4	0,1	12069000	
-	-	0,0	0,6	0,8	0,3	0,2	0,0	12069017	
-	-	-	1,1	0,2	3,7	2,4	0,1	12069018	
0,0	-	0,1	0,6	0,0	1,5	0,5	0,1	12069019	
-	-	0,0	0,3	0,2	0,9	0,7	0,0	12069020	
-	-	0,1	0,3	0,0	0,4	0,1	0,0	12069028	
-	-	-	0,3	0,5	1,3	0,6	0,3	12069052	
-	-	-	1,1	0,1	1,4	0,2	0,2	12069056	
0,0	-	0,0	0,4	0,1	0,3	0,2	0,0	12069076	
-	-	0,2	0,9	0,0	0,1	0,1	0,0	12069089	
-	-	0,0	1,0	0,1	0,1	0,1	0,1	12069216	
-	-	0,1	0,1	0,2	0,3	0,2	0,0	12069224	
-	-	-	0,4	0,0	0,3	0,3	0,0	12069232	

6 Anteile der Fläche für Siedlung in Brandenburg am 31.12.2021 nach Nutzungsart und regionaler Gliederung (2.2)

Schlüsselnummer	Kreisfreie Stadt Landkreis Gemeinde	Bodenfläche insgesamt	Darunter			
			Siedlung	Wohnbau- fläche	davon	
					Industrie- und Gewerbefläche	
					zusammen	darunter
(10000)	(11000)	(12000)	(12100)			
		Hektar	Prozent			
12069249	Groß Kreutz (Havel).....	9 941	8,2	3,1	2,6	0,8
12069270	Havelsee.....	8 197	5,1	1,4	1,7	0,3
12069304	Kleinmachnow.....	1 191	49,5	35,7	5,6	2,8
12069306	Kloster Lehnin.....	20 097	4,9	1,9	0,9	0,7
12069345	Linthe.....	2 979	8,3	1,1	3,2	2,8
12069397	Michendorf.....	6 869	11,3	6,4	1,4	0,6
12069402	Mühlenfließ.....	5 871	2,6	0,7	0,2	0,2
12069448	Niemegk.....	4 512	4,9	0,9	2,1	1,9
12069454	Nuthetal.....	4 803	8,1	4,2	1,2	0,6
12069460	Päwesin.....	2 366	3,7	1,1	1,4	1,2
12069470	Planebruch.....	6 539	1,5	0,5	0,2	0,2
12069474	Planetal.....	4 276	3,5	0,6	1,0	0,8
12069485	Rabenstein/Fläming.....	7 918	1,5	0,3	0,3	0,3
12069537	Rosenau.....	4 974	2,2	0,7	0,3	0,2
12069541	Roskow.....	3 926	3,5	1,2	0,5	0,3
12069590	Schwielowsee.....	5 829	10,8	5,1	1,0	0,6
12069596	Seddiner See.....	2 398	9,8	3,1	3,5	3,3
12069604	Stahnsdorf.....	4 947	18,3	7,4	4,4	3,1
12069616	Teltow.....	2 160	35,4	19,6	7,4	5,1
12069632	Treuenbrietzen.....	21 243	3,0	1,0	0,5	0,3
12069648	Wenzlow.....	2 054	2,2	0,8	0,1	0,1
12069656	Werder (Havel).....	11 703	11,3	5,1	2,1	1,1
12069665	Wiesenburg/Mark.....	22 020	2,6	0,7	0,8	0,7
12069680	Wollin.....	2 800	3,0	1,2	0,2	0,1
12069688	Wusterwitz.....	2 378	7,5	4,0	0,8	0,4
12069696	Ziesar.....	6 795	3,3	0,9	1,1	0,9
12070000	Prignitz	213 854	4,3	1,1	0,9	0,5
12070008	Bad Wilsnack.....	7 962	3,4	1,0	0,4	0,2
12070028	Berge.....	2 661	5,2	1,2	0,5	0,3
12070052	Breese.....	2 376	5,1	2,9	0,5	0,4
12070060	Cumlosen.....	2 218	3,8	1,5	0,5	0,2
12070096	Gerdshagen.....	2 301	5,9	0,7	3,8	1,8
12070125	Groß Pankow (Prignitz).....	25 078	3,1	0,7	0,2	0,1
12070145	Gülit-Reetz.....	2 433	3,6	0,6	0,0	0,0
12070149	Gumtow.....	21 316	3,0	0,6	0,4	0,3
12070153	Halenbeck-Rohlsdorf.....	3 967	2,8	0,4	0,3	0,2
12070173	Karstädt.....	25 355	4,0	0,8	0,8	0,7
12070222	Kümmernitztal.....	2 038	4,1	1,2	0,1	0,1
12070236	Lanz.....	6 035	1,7	0,6	0,3	0,3
12070241	Legde/Quitze.....	4 174	2,4	0,6	0,1	0,1
12070244	Lenzen (Elbe).....	9 619	2,7	0,9	0,4	0,3
12070246	Lenzerwische.....	4 207	3,1	1,4	0,2	0,2
12070266	Marienfließ.....	7 770	3,8	0,5	1,9	0,2
12070280	Meyenburg.....	5 074	4,7	1,4	1,1	0,7
12070296	Perleberg.....	13 869	8,4	1,6	2,1	0,9
12070300	Pirow.....	3 781	2,1	0,6	0,1	0,1
12070302	Plattenburg.....	20 200	3,2	0,7	0,3	0,2
12070316	Pritzwalk.....	16 746	6,9	1,7	2,2	1,7
12070325	Putlitz.....	11 968	3,3	0,7	0,5	0,2
12070348	Rühstädt.....	2 899	3,1	0,7	0,2	0,1

Darunter								Schlüsselnummer
davon								
Halde	Bergbau- betrieb	Tagebau, Grube, Steinbruch	Fläche gemischter Nutzung	Fläche besonderer funktionaler Prägung	Sport-, Freizeit- und Erholungsfläche		Friedhof	
					zusammen	darunter Grünanlage		
(13000)	(14000)	(15000)	(16000)	(17000)	(18000)	(18400)	(19000)	
Prozent								
0,0	-	0,1	1,6	0,2	0,5	0,2	0,0	12069249
-	-	0,2	0,5	0,0	1,3	0,6	0,0	12069270
-	-	0,0	1,8	2,8	3,1	1,8	0,6	12069304
0,0	-	0,2	0,9	0,1	0,7	0,4	0,1	12069306
-	-	2,3	1,0	0,0	0,5	0,4	0,0	12069345
0,1	-	0,4	0,6	0,2	2,0	0,5	0,1	12069397
-	-	0,1	0,8	0,0	0,7	0,7	0,0	12069402
-	-	0,5	0,7	0,0	0,6	0,4	0,1	12069448
-	-	0,0	1,6	0,2	0,8	0,4	0,1	12069454
-	-	0,0	0,7	0,0	0,4	0,2	0,0	12069460
-	-	-	0,3	0,1	0,2	0,2	0,0	12069470
-	-	0,9	0,4	0,1	0,5	0,4	0,0	12069474
-	-	-	0,5	0,0	0,3	0,2	0,0	12069485
-	-	0,1	0,8	0,0	0,3	0,2	0,0	12069537
-	-	0,0	1,1	0,3	0,2	0,1	0,0	12069541
0,0	-	-	0,6	1,4	2,5	0,8	0,1	12069590
-	-	-	0,9	0,7	1,6	0,4	0,1	12069596
-	-	0,1	1,0	0,5	0,9	0,4	4,0	12069604
0,2	-	0,2	2,0	2,1	3,7	2,4	0,2	12069616
-	-	0,1	0,7	0,1	0,5	0,4	0,0	12069632
-	-	-	1,0	0,0	0,1	0,1	0,0	12069648
-	-	0,1	1,3	0,3	2,3	0,9	0,1	12069656
-	-	0,4	0,3	0,1	0,3	0,2	0,0	12069665
-	-	0,4	0,7	0,2	0,3	0,3	0,0	12069680
-	-	0,0	1,5	0,2	0,9	0,2	0,1	12069688
-	-	0,1	0,9	0,1	0,2	0,1	0,1	12069696
0,0	-	0,1	1,1	0,1	1,0	0,7	0,1	12070000
-	-	-	0,7	0,2	1,1	0,8	0,1	12070008
-	-	-	1,3	0,1	1,9	1,7	0,1	12070028
-	-	-	0,4	0,1	1,2	1,0	0,1	12070052
-	-	-	1,0	0,1	0,5	0,2	0,1	12070060
-	-	-	0,9	0,2	0,3	0,2	0,0	12070096
-	-	0,1	1,2	0,0	0,7	0,7	0,1	12070125
-	-	-	1,8	0,0	1,1	1,0	0,1	12070145
-	-	0,1	1,4	0,0	0,5	0,4	0,0	12070149
-	-	0,1	1,8	0,0	0,0	-	0,1	12070153
-	-	0,3	1,3	0,0	0,7	0,6	0,1	12070173
-	-	0,1	1,5	0,0	1,1	1,1	0,1	12070222
-	-	0,1	0,6	0,0	0,1	0,0	0,0	12070236
-	-	-	1,2	0,0	0,3	0,2	0,0	12070241
-	-	0,0	0,5	0,1	0,8	0,5	0,0	12070244
-	-	0,1	1,3	0,0	0,0	-	0,0	12070246
-	-	0,0	0,9	0,0	0,5	0,4	0,0	12070266
-	-	0,1	1,1	0,1	0,8	0,6	0,1	12070280
-	-	0,4	1,3	0,2	2,6	1,1	0,1	12070296
-	-	0,0	0,9	0,0	0,4	0,3	0,1	12070300
0,1	-	0,2	0,9	0,2	0,8	0,7	0,0	12070302
-	-	0,1	1,2	0,2	1,4	1,2	0,1	12070316
0,0	-	0,1	1,1	0,0	0,7	0,6	0,1	12070325
-	-	-	1,4	0,0	0,7	0,6	0,0	12070348

6 Anteile der Fläche für Siedlung in Brandenburg am 31.12.2021 nach Nutzungsart und regionaler Gliederung (2.2)

Schlüsselnummer	Kreisfreie Stadt Landkreis Gemeinde	Bodenfläche insgesamt	Darunter			
			Siedlung	Wohnbau- fläche	davon	
					Industrie- und Gewerbefläche	
					zusammen	darunter
(10000)	(11000)	(12000)	Industrie und Gewerbe (12100)			
		Hektar	Prozent			
12070393	Triglitz.....	3 182	3,7	0,8	0,8	0,1
12070416	Weisen.....	1 563	6,8	2,6	1,1	1,0
12070424	Wittenberge.....	5 063	18,7	5,7	5,3	3,7
12071000	Spree-Neiße	165 699	8,8	2,5	2,0	1,2
12071028	Briesen.....	913	7,6	4,0	0,7	0,6
12071032	Burg (Spreewald).....	3 526	11,9	7,1	1,4	0,6
12071041	Dissen-Striesow.....	1 998	3,5	2,3	0,3	0,2
12071044	Döbern.....	1 579	15,9	8,2	3,5	2,0
12071052	Drachhausen.....	3 840	2,2	1,4	0,3	0,3
12071057	Drebkau.....	14 390	9,6	1,8	1,2	0,8
12071060	Drehnow.....	1 097	4,3	3,0	0,3	0,2
12071074	Felixsee.....	3 552	5,6	2,7	0,5	0,2
12071076	Forst (Lausitz).....	11 070	9,8	4,4	2,6	1,9
12071153	Groß Schacksdorf-Simmersdorf.....	2 517	3,4	1,8	0,6	0,4
12071160	Guben.....	4 399	19,7	7,1	7,1	5,0
12071164	Guhrow.....	668	6,8	4,2	0,5	0,4
12071176	Heinersbrück.....	2 398	4,9	1,6	0,1	0,0
12071189	Jämlitz-Klein Döbren.....	2 872	1,8	1,2	0,4	0,4
12071193	Jänschwalde.....	8 237	9,6	1,1	1,4	0,4
12071244	Kolkwitz.....	10 468	7,7	4,0	1,8	1,2
12071294	Neiße-Malxetal.....	8 257	6,7	1,2	4,9	2,8
12071301	Neuhausen/Spree.....	13 423	4,8	2,1	0,9	0,6
12071304	Peitz.....	1 349	19,3	8,7	5,9	3,2
12071337	Schenkendöbern.....	21 504	2,4	1,0	0,4	0,3
12071341	Schmogrow-Fehrow.....	3 041	2,7	1,5	0,3	0,3
12071372	Spremberg.....	20 232	15,7	2,9	3,9	2,9
12071384	Tauer.....	4 222	1,9	1,0	0,3	0,2
12071386	Teichland.....	3 517	11,0	1,5	7,9	1,3
12071392	Tschernitz.....	1 326	12,0	4,8	3,1	2,4
12071401	Turnow-Preilack.....	3 802	4,5	1,4	2,8	0,4
12071408	Welzow.....	3 957	45,8	2,8	2,4	1,9
12071412	Werben.....	2 501	4,8	3,3	0,7	0,6
12071414	Wiesengrund.....	5 044	4,2	1,9	0,3	0,3
12072000	Teltow-Fläming	210 420	6,6	1,8	1,6	0,9
12072002	Am Mellensee.....	10 468	8,2	1,5	0,6	0,3
12072014	Baruth/Mark.....	23 383	4,0	0,6	1,4	0,8
12072017	Blankenfelde-Mahlow.....	5 517	26,3	14,2	4,3	2,7
12072053	Dahme/Mark.....	16 258	2,8	0,7	0,6	0,3
12072055	Dahmetal.....	4 156	2,0	0,5	0,7	0,2
12072120	Großbeeren.....	5 189	12,0	2,8	5,2	2,2
12072157	Ihlow.....	4 769	2,1	0,4	0,0	0,0
12072169	Jüterbog.....	17 648	5,7	1,5	1,5	1,0
12072232	Luckenwalde.....	4 661	19,4	7,9	5,6	3,9
12072240	Ludwigsfelde.....	10 998	12,4	3,2	5,0	4,3
12072297	Niedergörsdorf.....	20 577	3,8	1,0	1,1	0,8
12072298	Niederer Fläming.....	18 611	2,4	0,3	0,4	0,2
12072312	Nuthe-Urstromtal.....	34 130	2,1	0,6	0,4	0,2
12072340	Rangsdorf.....	3 379	19,9	9,3	3,0	1,3
12072426	Trebbin.....	12 636	5,9	1,9	1,4	0,7

Darunter								Schlüsselnummer
davon								
Halde	Bergbau- betrieb	Tagebau, Grube, Steinbruch	Fläche gemischter Nutzung	Fläche besonderer funktionaler Prägung	Sport-, Freizeit- und Erholungsfläche		Friedhof	
					zusammen	darunter Grünanlage		
(13000)	(14000)	(15000)	(16000)	(17000)	(18000)	(18400)	(19000)	
Prozent								
-	-	0,0	1,3	0,1	0,8	0,7	0,1	12070393
-	-	-	1,1	0,0	1,8	1,6	0,1	12070416
1,0	-	-	1,1	0,6	4,7	3,7	0,4	12070424
0,0	-	2,7	0,3	0,2	1,0	0,6	0,1	12071000
-	-	-	0,6	0,1	2,0	1,3	0,1	12071028
-	-	0,1	1,1	0,3	1,7	0,9	0,1	12071032
-	-	0,1	0,2	0,1	0,5	0,2	0,1	12071041
-	-	-	0,4	1,3	2,1	0,6	0,3	12071044
-	-	0,1	0,1	0,0	0,2	0,1	0,0	12071052
-	-	5,5	0,3	0,1	0,8	0,5	0,1	12071057
-	-	-	0,5	0,0	0,3	0,0	0,1	12071060
-	-	0,2	0,3	0,2	1,6	0,9	0,1	12071074
0,0	-	-	0,3	0,4	1,9	1,3	0,2	12071076
-	-	0,2	0,3	0,1	0,3	0,1	0,1	12071153
-	-	0,6	0,6	0,7	3,2	2,3	0,3	12071160
-	-	0,9	0,4	0,0	0,5	0,0	0,1	12071164
-	-	1,9	0,4	0,1	0,7	0,6	0,1	12071176
-	-	-	0,1	0,0	0,0	0,0	0,0	12071189
-	-	6,6	0,2	0,1	0,2	0,2	0,0	12071193
-	-	0,1	0,5	0,2	1,0	0,6	0,1	12071244
-	-	0,1	0,1	0,1	0,3	0,2	0,0	12071294
-	-	0,1	0,2	0,2	1,3	0,5	0,1	12071301
-	-	0,0	0,9	0,5	3,0	2,0	0,3	12071304
0,0	-	0,1	0,2	0,0	0,6	0,3	0,0	12071337
-	-	0,1	0,4	0,0	0,3	0,1	0,0	12071341
0,0	-	7,0	0,2	0,3	1,3	0,7	0,1	12071372
-	-	0,1	0,0	0,0	0,4	0,1	0,0	12071384
-	-	0,5	0,1	0,1	0,9	0,3	0,0	12071386
-	-	-	0,3	0,2	3,6	2,8	0,1	12071392
0,1	-	0,0	0,1	0,0	0,1	0,0	0,0	12071401
-	-	39,3	0,2	0,3	0,8	0,3	0,1	12071408
-	-	0,0	0,2	0,1	0,3	0,2	0,1	12071412
-	-	0,7	0,4	0,1	0,7	0,6	0,0	12071414
0,0	-	0,2	1,6	0,3	1,1	0,3	0,1	12072000
-	-	0,2	3,5	1,9	0,4	0,1	0,1	12072002
0,0	-	0,1	1,1	0,0	0,6	0,4	0,0	12072014
0,1	-	0,7	0,3	0,7	6,0	2,5	0,1	12072017
0,0	-	0,1	0,9	0,1	0,3	0,1	0,0	12072053
-	-	0,0	0,6	0,0	0,1	0,0	0,1	12072055
0,0	-	0,0	1,5	0,6	1,7	0,9	0,1	12072120
-	-	0,1	1,3	0,0	0,2	0,0	0,0	12072157
0,0	-	0,1	1,5	0,6	0,4	0,1	0,0	12072169
-	-	0,9	1,6	1,0	1,9	1,3	0,5	12072232
-	-	0,2	2,2	0,6	1,1	0,5	0,1	12072240
0,0	-	0,1	0,9	0,2	0,5	0,2	0,0	12072297
0,0	-	0,1	1,4	0,0	0,2	0,1	0,0	12072298
-	-	0,1	0,8	0,0	0,2	0,1	0,0	12072312
0,1	-	0,0	4,6	0,4	2,4	0,6	0,1	12072340
-	-	0,1	1,6	0,2	0,7	0,4	0,1	12072426

6 Anteile der Fläche für Siedlung in Brandenburg am 31.12.2021 nach Nutzungsart und regionaler Gliederung (2.2)

Schlüsselnummer	Kreisfreie Stadt Landkreis Gemeinde	Bodenfläche insgesamt	Darunter			
			Siedlung	Wohnbau- fläche	davon	
					Industrie- und Gewerbefläche	
					zusammen	darunter
(10000)	(11000)	(12000)	Industrie und Gewerbe (12100)			
		Hektar	Prozent			
12072477	Zossen.....	18 039	15,1	2,0	2,6	0,7
12073000	Uckermark	307 703	4,1	1,1	1,2	0,8
12073008	Angermünde.....	32 424	3,7	1,1	0,7	0,5
12073032	Berkholz-Meyenburg.....	1 176	9,2	3,6	1,8	1,3
12073069	Boitzenburger Land.....	21 737	2,8	0,7	0,4	0,3
12073085	Brüssow.....	10 181	2,9	1,0	0,4	0,3
12073093	Carmzow-Wallmow.....	3 206	2,3	0,5	0,4	0,2
12073097	Casekow.....	9 426	3,2	1,0	0,6	0,4
12073157	Flieth-Stegelitz.....	4 691	2,1	0,9	0,2	0,1
12073189	Gartz (Oder).....	6 188	3,5	1,4	0,5	0,3
12073201	Gerswalde.....	9 706	2,8	1,2	0,2	0,2
12073216	Göritz.....	2 555	3,8	1,5	0,6	0,3
12073225	Gramzow.....	6 620	3,4	1,4	0,5	0,4
12073261	Grünow.....	3 492	3,5	1,7	0,3	0,1
12073309	Hohenselchow-Groß Pinnow.....	4 150	3,2	0,5	0,9	0,6
12073384	Lychen.....	11 198	2,9	0,8	0,6	0,5
12073386	Mark Landin.....	4 541	3,0	1,0	0,7	0,5
12073393	Mescherin.....	3 104	4,1	1,1	0,6	0,6
12073396	Milmersdorf.....	6 356	4,0	0,9	0,9	0,6
12073404	Mittenwalde.....	2 307	3,1	1,2	0,5	0,3
12073429	Nordwestuckermark.....	25 432	2,7	0,9	0,4	0,3
12073430	Oberuckersee.....	8 496	2,9	1,2	0,2	0,1
12073440	Pinnow.....	1 294	18,1	2,1	12,5	10,9
12073452	Prenzlau.....	14 296	8,1	1,8	2,9	2,0
12073458	Randowtal.....	6 419	2,5	0,8	0,2	0,1
12073490	Schenkenberg.....	3 016	3,3	0,9	0,9	0,4
12073520	Schönfeld.....	2 926	3,7	0,6	1,3	0,6
12073532	Schwedt/Oder.....	25 218	9,8	1,5	5,7	4,7
12073565	Tantow.....	3 547	2,8	1,1	0,4	0,2
12073569	Temmen-Ringenwalde.....	6 332	2,3	0,5	0,1	0,0
12073572	Templin.....	37 958	4,1	1,2	1,1	0,3
12073578	Uckerfelde.....	4 627	3,0	1,3	0,6	0,4
12073579	Uckerland.....	16 722	3,1	0,8	0,6	0,4
12073603	Passow.....	5 138	3,5	1,2	0,6	0,4
12073645	Zichow.....	3 222	3,2	1,0	0,1	0,1
12000000	Land Brandenburg	2 965 437	6,8	2,3	1,5	1,0

Darunter									Schlüsselnummer
davon									
Halde	Bergbau- betrieb	Tagebau, Grube, Steinbruch	Fläche gemischter Nutzung	Fläche besonderer funktionaler Prägung	Sport-, Freizeit- und Erholungsfläche		Friedhof		
					zusammen	darunter Grünanlage			
(13000)	(14000)	(15000)	(16000)	(17000)	(18000)	(18400)	(19000)		
Prozent									
0,0	–	0,4	4,0	0,4	5,6	0,2	0,1	12072477	
0,0	–	0,1	0,8	0,1	0,7	0,4	0,1	12073000	
0,0	–	0,2	0,9	0,1	0,7	0,4	0,1	12073008	
–	–	1,4	1,6	0,0	0,7	0,6	0,1	12073032	
0,0	–	0,0	1,2	0,0	0,4	0,2	0,0	12073069	
0,0	–	0,3	0,7	0,0	0,4	0,2	0,1	12073085	
–	–	0,0	1,1	0,0	0,2	0,1	0,0	12073093	
–	–	0,1	1,1	0,0	0,3	0,2	0,1	12073097	
–	–	0,0	0,7	0,0	0,4	0,3	0,0	12073157	
–	–	0,1	1,0	0,1	0,4	0,2	0,1	12073189	
–	–	0,4	0,5	0,1	0,4	0,3	0,0	12073201	
–	–	0,0	0,8	0,1	0,6	0,5	0,0	12073216	
0,0	–	0,0	0,7	0,1	0,5	0,4	0,1	12073225	
–	–	–	0,6	0,0	0,9	0,9	0,0	12073261	
–	–	0,1	1,4	0,1	0,2	0,0	0,0	12073309	
0,0	–	0,0	0,5	0,1	0,8	0,3	0,0	12073384	
–	–	0,0	0,6	0,1	0,6	0,5	0,0	12073386	
–	–	0,1	1,1	0,1	1,0	0,6	0,1	12073393	
0,0	–	0,5	0,6	0,1	1,0	0,1	0,1	12073396	
–	–	–	0,8	0,1	0,4	0,2	0,1	12073404	
–	–	0,2	0,7	0,0	0,4	0,2	0,0	12073429	
–	–	0,1	0,4	0,0	0,8	0,4	0,0	12073430	
–	–	–	1,3	0,4	1,7	1,5	0,0	12073440	
–	–	0,1	1,1	1,0	1,2	0,8	0,1	12073452	
–	–	0,0	0,8	0,0	0,6	0,5	0,0	12073458	
–	–	0,1	0,9	0,1	0,5	0,3	0,0	12073490	
0,1	–	0,1	0,7	0,1	0,8	0,6	0,0	12073520	
0,1	–	0,1	0,9	0,3	1,2	0,7	0,1	12073532	
–	–	–	0,6	0,1	0,6	0,4	0,1	12073565	
–	–	0,8	0,4	0,0	0,5	0,5	0,0	12073569	
–	–	0,0	0,5	0,1	1,1	0,6	0,0	12073572	
–	–	0,0	0,5	0,1	0,4	0,3	0,0	12073578	
0,0	–	0,0	1,2	0,1	0,4	0,3	0,0	12073579	
–	–	0,1	1,0	0,1	0,5	0,2	0,0	12073603	
–	–	0,0	1,1	0,0	0,8	0,8	0,0	12073645	
0,0	–	0,8	0,8	0,2	1,1	0,6	0,1	12000000	

7 Fläche für Siedlung 2020 und 2021 in den Kreisen Brandenburgs nach Nutzungsart (2.3)

Schlüsselnummer	Kreisfreie Stadt Landkreis	Jahr ¹	Bodenfläche insgesamt	Darunter			
				Siedlung	Wohnbau- fläche	davon	
						zusammen	Industrie- und Gewerbefläche
							darunter Industrie und Gewerbe
(10000)	(11000)	(12000)	(12100)				
				Hektar			
12051000	Brandenburg an der Havel	2020	22 972	3 797	1 035	1 209	864
		2021	22 972	3 758	1 080	1 277	858
		Prozent	-0,0	-1,0	4,3	5,6	-0,8
12052000	Cottbus.....	2020	16 562	5 281	1 300	1 005	609
		2021	16 562	4 833	1 315	1 005	606
		Prozent	0,0	-8,5	1,2	0,0	-0,3
12053000	Frankfurt (Oder).....	2020	14 785	2 523	717	684	417
		2021	14 785	2 497	734	673	403
		Prozent	-0,0	-1,0	2,3	-1,6	-3,3
12054000	Potsdam.....	2020	18 824	4 430	1 741	773	461
		2021	18 824	4 458	1 755	758	442
		Prozent	-0,0	0,6	0,8	-1,9	-4,2
12060000	Barnim.....	2020	147 958	10 745	4 786	2 860	1 842
		2021	147 958	10 859	4 837	2 855	1 772
		Prozent	-0,0	1,1	1,1	-0,2	-3,8
12061000	Dahme-Spreewald	2020	227 450	14 756	6 146	3 298	2 390
		2021	227 450	14 893	6 183	3 340	2 355
		Prozent	-0,0	0,9	0,6	1,3	-1,5
12062000	Elbe-Elster	2020	189 920	11 447	2 763	2 808	1 934
		2021	189 920	11 718	2 803	2 747	1 871
		Prozent	0,0	2,4	1,5	-2,2	-3,3
12063000	Havelland	2020	172 731	11 963	5 029	2 580	1 452
		2021	172 731	12 046	4 992	2 556	1 392
		Prozent	-0,0	0,7	-0,7	-0,9	-4,1
12064000	Märkisch-Oderland	2020	215 865	17 174	7 234	3 360	2 363
		2021	215 865	17 312	7 190	3 436	2 269
		Prozent	-0,0	0,8	-0,6	2,3	-4,0
12065000	Oberhavel	2020	180 818	12 328	6 195	2 371	1 474
		2021	180 819	12 628	6 235	2 313	1 429
		Prozent	0,0	2,4	0,7	-2,4	-3,1
12066000	Oberspreewald-Lausitz	2020	122 348	18 092	2 915	3 244	2 346
		2021	122 348	17 931	3 030	3 199	2 222
		Prozent	0,0	-0,9	3,9	-1,4	-5,3
12067000	Oder-Spree	2020	225 675	14 726	5 563	3 607	2 601
		2021	225 675	15 008	5 622	3 676	2 643
		Prozent	0,0	1,9	1,1	1,9	1,6
12068000	Ostprignitz-Ruppin	2020	252 648	8 590	2 934	1 785	1 120
		2021	252 650	9 232	2 979	1 733	1 054
		Prozent	0,0	7,5	1,5	-2,9	-5,9

Darunter									Schlüsselnummer
davon									
Halde	Bergbau- betrieb	Tagebau, Grube, Steinbruch	Fläche gemischter Nutzung	Fläche besonderer funktionaler Prägung	Sport-, Freizeit- und Erholungsfläche		Friedhof		
					zusammen	darunter Grünanlage			
(13000)	(14000)	(15000)	(16000)	(17000)	(18000)	(18400)	(19000)		
Hektar									
26	-	37	356	301	795	468	36	12051000	
25	-	37	205	257	841	548	36		
-3,2	-	0,0	-42,5	-14,7	5,7	16,9	-1,7		
7	-	1 547	186	290	892	677	54	12052000	
7	-	1 061	173	292	925	693	54		
-	-	-31,4	-6,9	0,4	3,8	2,4	0,6		
0	-	45	112	185	747	565	33	12053000	
0	-	44	126	182	706	519	33		
-99,4	-	-3,0	12,2	-1,7	-5,5	-8,0	0,2		
6	-	42	238	534	1 034	807	63	12054000	
6	-	42	233	535	1 066	829	63		
-	-	-0,6	-1,8	0,3	3,1	2,8	-0,0		
56	-	259	1 157	339	1 089	381	199	12060000	
56	-	252	1 127	365	1 169	410	199		
-0,0	-	-2,9	-2,6	7,4	7,3	7,6	0,2		
82	-	2 589	459	359	1 689	628	134	12061000	
82	-	2 546	473	362	1 773	686	133		
-0,0	-	-1,7	3,0	0,8	5,0	9,3	-0,3		
37	-	2 644	1 242	327	1 513	901	113	12062000	
37	-	2 725	1 276	339	1 678	1 070	113		
0,4	-	3,1	2,8	3,7	10,9	18,8	-0,4		
18	-	230	1 808	278	1 913	825	107	12063000	
17	-	208	1 783	276	2 106	1 053	106		
-6,8	-	-9,6	-1,4	-0,6	10,1	27,6	-0,4		
47	-	639	1 349	694	3 686	2 201	164	12064000	
38	-	636	1 359	682	3 807	2 304	164		
-19,8	-	-0,4	0,7	-1,7	3,3	4,7	0,0		
90	-	399	1 263	551	1 334	574	126	12065000	
89	-	389	1 270	553	1 653	836	126		
-0,6	-	-2,4	0,6	0,4	23,9	45,8	-0,2		
59	-	9 069	659	322	1 701	869	123	12066000	
58	-	8 646	699	342	1 829	985	128		
-1,5	-	-4,7	6,0	6,1	7,5	13,4	3,8		
34	-	145	1 076	583	3 572	1 801	147	12067000	
32	-	113	1 085	595	3 740	1 867	144		
-3,6	-	-21,7	0,9	2,0	4,7	3,6	-2,2		
11	-	167	1 975	316	1 279	517	124	12068000	
11	-	154	1 998	318	1 916	1 118	123		
-0,5	-	-7,5	1,2	0,7	49,8	116,5	-0,2		

7 Fläche für Siedlung 2020 und 2021 in den Kreisen Brandenburgs nach Nutzungsart (2.3)

Schlüsselnummer	Kreisfreie Stadt Landkreis	Jahr ¹	Bodenfläche insgesamt	Darunter			
				Siedlung	Wohnbau- fläche	davon	
						Industrie- und Gewerbefläche	
						zusammen	darunter Industrie und Gewerbe
(10000)	(11000)	(12000)	(12100)				
				Hektar			
12069000	Potsdam-Mittelmark	2020	259 202	13 546	5 619	3 033	2 046
		2021	259 202	14 101	5 810	3 045	1 985
		Prozent	0,0	4,1	3,4	0,4	-3,0
12070000	Prignitz	2020	213 854	8 831	2 145	1 918	1 216
		2021	213 854	9 291	2 246	1 893	1 166
		Prozent	-0,0	5,2	4,7	-1,3	-4,1
12071000	Spree-Neiße	2020	165 699	21 941	4 112	3 413	2 164
		2021	165 699	14 564	4 212	3 314	2 029
		Prozent	0,0	-33,6	2,4	-2,9	-6,3
12072000	Teltow-Fläming	2020	210 421	13 863	3 676	3 264	1 848
		2021	210 420	13 871	3 755	3 306	1 892
		Prozent	-0,0	0,1	2,2	1,3	2,4
12073000	Uckermark	2020	307 703	12 544	3 346	3 541	2 542
		2021	307 703	12 597	3 379	3 617	2 550
		Prozent	0,0	0,4	1,0	2,2	0,3
12000000	Land Brandenburg	2020	2 965 435	206 578	67 257	44 753	29 689
		2021	2 965 437	201 596	68 156	44 745	28 938
		Prozent	0,0	-2,4	1,3	-0,0	-2,5

¹ Stichtag 31.12. des jeweiligen Jahres

Darunter									Schlüsselnummer
davon									
Halde	Bergbau- betrieb	Tagebau, Grube, Steinbruch	Fläche gemischter Nutzung	Fläche besonderer funktionaler Prägung	Sport-, Freizeit- und Erholungsfläche		Friedhof		
					zusammen	darunter Grünanlage			
(13000)	(14000)	(15000)	(16000)	(17000)	(18000)	(18400)	(19000)		
Hektar									
17	–	456	1 934	516	1 646	801	325	12069000	
17	–	427	1 845	634	2 000	1 062	323		
–	–	–6,4	–4,6	22,9	21,5	32,6	–0,5		
65	–	304	2 660	193	1 392	893	153	12070000	
65	–	271	2 414	210	2 041	1 538	151		
–0,2	–	–10,9	–9,3	8,8	46,6	72,2	–1,3		
309	–	12 043	367	284	1 278	621	135	12071000	
16	–	4 502	463	290	1 628	936	138		
–94,8	–	–62,6	25,9	2,3	27,4	50,8	2,7		
19	–	334	3 425	664	2 352	621	130	12072000	
17	–	332	3 305	667	2 359	633	130		
–10,7	–	–0,6	–3,5	0,5	0,3	2,1	–0,2		
25	–	422	2 522	416	2 110	1 247	162	12073000	
23	–	363	2 515	413	2 124	1 256	162		
–8,2	–	–13,9	–0,3	–0,6	0,7	0,7	–0,0		
907	–	31 372	22 788	7 152	30 022	15 394	2 327	12000000	
596	–	22 749	22 349	7 312	33 363	18 343	2 327		
–34,3	–	–27,5	–1,9	2,2	11,1	19,2	–0,0		

**8 Gemeinden, Bevölkerung und Fläche für Siedlung in Brandenburg am 31.12.2021
nach Nutzungsart, siedlungsstrukturellen Kreistypen und Gemeindegrößenklassen (2.4)**

Lfd. Nr.	Siedlungsstrukturelle Kreistypen ----- Gemeindegrößenklassen	Gemein- den	Bevölke- rung ¹	Boden- fläche insge- samt	Darunter			
					Siedlung	Wohnbau- fläche	Industrie- und Gewerbefläche	
							zusammen	darunter
								Industrie und Gewerbe
					(10000)	(11000)	(12000)	(12100)
					Hektar			
		Anzahl	1 000					

nach Kreistypen

1	Kreisfreie Großstädte.....	1	182	18 824	4 458	1 755	758	442
2	Städtische Kreise.....	-	-	-	-	-	-	-
3	Ländliche Kreise mit Verdichtungsansätzen...	110	861	822 813	61 985	21 009	14 802	9 141
4	Dünn besiedelte ländliche Kreise.....	305	1 488	2 123 800	135 152	45 392	29 184	19 354

nach Gemeindegrößenklassen

5	unter 2 000 Einwohner	221	201	798 035	29 696	10 030	5 458	3 460
6	2 000 - 5 000 Einwohner	71	228	724 733	31 707	9 419	6 435	4 369
7	5 000 - 10 000 Einwohner	53	406	636 617	42 438	13 487	9 130	6 142
8	10 000 - 20 000 Einwohner	43	596	481 434	41 789	15 731	10 165	5 918
9	20 000 - 50 000 Einwohner	24	690	251 475	40 419	14 605	9 844	6 740
10	50 000 - 100 000 Einwohner	3	228	54 319	11 088	3 129	2 955	1 868
11	100 000 - 200 000 Einwohner	1	182	18 824	4 458	1 755	758	442
12	200 000 - 500 000 Einwohner	-	-	-	-	-	-	-
13	500 000 und mehr Einwohner	-	-	-	-	-	-	-

1 Stichtag 31.12. des Vorjahres

Darunter								Lfd. Nr.
davon								
Halde	Bergbau- betrieb	Tagebau, Grube, Steinbruch	Fläche gemischter Nutzung	Fläche besonderer funktionaler Prägung	Sport-, Freizeit- und Erholungsfläche		Friedhof	
					zusammen	darunter Grünanlage		
(13000)	(14000)	(15000)	(16000)	(17000)	(18000)	(18400)	(19000)	
Hektar								

nach Kreistypen

6	-	42	233	535	1 066	829	63	1
-	-	-	-	-	-	-	-	2
138	-	6 611	7 118	2 504	8 922	4 282	881	3
452	-	16 096	14 998	4 272	23 374	13 232	1 383	4

nach Gemeindegrößenklassen

63	-	3 398	4 802	553	5 051	3 150	342	5
44	-	4 336	5 016	682	5 418	3 320	358	6
63	-	5 866	5 108	1 438	6 964	3 253	382	7
213	-	3 047	3 825	1 677	6 407	3 535	725	8
175	-	4 919	2 860	1 696	5 985	2 496	335	9
32	-	1 143	504	730	2 472	1 760	123	10
6	-	42	233	535	1 066	829	63	11
-	-	-	-	-	-	-	-	12
-	-	-	-	-	-	-	-	13

9 Fläche für Verkehr in Brandenburg am 31.12.2021 nach Nutzungsart und regionaler Gliederung (3.1)

Schlüsselnummer	Kreisfreie Stadt Landkreis Gemeinde	Bodenfläche insgesamt	Darunter						
			Verkehr	davon					
				Straßenverkehr	Weg	Platz	Bahnverkehr	Flugverkehr	Schiffsverkehr
Hektar									
12051000	Brandenburg an der Havel.....	22 972	1 353	579	273	32	137	320	12
12052000	Cottbus.....	16 562	1 309	839	184	58	228	0	0
12053000	Frankfurt (Oder).....	14 785	1 018	488	289	49	191	0	1
12054000	Potsdam.....	18 824	1 411	964	186	50	206	–	5
12060000	Barnim.....	147 958	5 751	4 549	351	59	425	354	14
12060005	Ahrensfelde.....	5 793	310	248	41	4	17	–	–
12060012	Althüttendorf.....	1 879	100	83	7	0	10	–	–
12060020	Bernau bei Berlin.....	10 417	592	523	29	15	24	–	–
12060024	Biesenthal.....	6 092	214	193	5	1	15	–	–
12060034	Breydin.....	3 532	77	76	1	–	–	–	–
12060036	Britz.....	1 550	82	50	3	1	28	–	–
12060045	Chorin.....	12 206	336	265	28	3	41	–	–
12060052	Eberswalde.....	9 362	564	361	23	15	128	29	7
12060068	Friedrichswalde.....	4 508	119	104	10	–	5	–	–
12060092	Hohenfinow.....	2 184	67	57	0	0	9	–	–
12060100	Joachimsthal.....	12 168	277	251	7	1	18	–	0
12060128	Liepe.....	1 085	32	28	4	1	–	–	0
12060149	Lunow-Stolzenhagen.....	3 391	80	73	6	1	–	–	–
12060154	Marienwerder.....	4 032	138	112	23	0	2	–	1
12060161	Melchow.....	1 659	43	36	1	–	6	–	–
12060172	Niederfinow.....	1 329	61	56	1	0	0	–	4
12060176	Oderberg.....	3 612	106	92	4	2	9	–	–
12060181	Panketal.....	2 586	272	246	11	3	12	–	–
12060185	Parsteinsee.....	1 706	37	33	3	1	–	–	–
12060192	Rüdnitz.....	1 392	60	47	4	0	9	–	–
12060198	Schorfheide.....	23 818	804	597	46	7	10	142	2
12060250	Sydower Fließ.....	3 239	70	69	2	–	–	–	–
12060269	Wandlitz.....	16 283	707	621	38	2	46	–	–
12060280	Werneuchen.....	11 702	540	268	53	1	35	183	–
12060296	Ziethen.....	2 435	65	62	3	0	–	–	–
12061000	Dahme-Spreewald	227 450	9 649	4 575	2 936	112	586	1 415	25
12061005	Alt Zauche-Wußwerk.....	3 331	64	24	40	0	–	–	–
12061017	Bersteland.....	2 952	122	92	30	0	–	–	–
12061020	Bestensee.....	3 805	176	112	42	5	17	–	–
12061061	Byhleguhre-Byhlen.....	3 581	129	48	81	0	–	–	–
12061097	Drahnisdorf.....	2 693	95	34	46	0	15	–	–
12061112	Eichwalde.....	279	59	53	1	0	4	–	–
12061164	Golßen.....	6 368	239	138	82	3	17	–	–
12061192	Groß Köris.....	6 902	210	94	92	1	23	–	–
12061216	Halbe.....	7 802	240	119	75	1	39	7	–
12061217	Heidesee.....	13 567	410	212	166	2	11	20	0
12061219	Heideblick.....	16 657	533	263	208	1	61	–	–
12061224	Jamlitz.....	4 343	116	31	61	0	24	–	–
12061244	Kasel-Golzig.....	3 435	109	89	20	–	–	–	–
12061260	Königs Wusterhausen.....	9 604	640	479	91	11	46	–	12
12061265	Krausnick-Groß Wasserburg.....	5 479	127	68	59	–	–	–	–
12061308	Lieberose.....	7 303	205	69	126	0	9	–	–
12061316	Lübben (Spreewald).....	12 085	450	255	124	9	62	–	1
12061320	Luckau.....	20 744	684	340	280	14	50	–	–
12061328	Märkisch Buchholz.....	2 486	68	29	36	3	–	–	–
12061329	Märkische Heide.....	21 155	636	303	290	3	35	4	1
12061332	Mittenwalde.....	9 913	499	349	101	12	37	–	–

9 Fläche für Verkehr in Brandenburg am 31.12.2021 nach Nutzungsart und regionaler Gliederung (3.1)

Schlüsselnummer	Kreisfreie Stadt Landkreis Gemeinde	Bodenfläche insgesamt	Darunter						
			Verkehr	davon					
				Straßenverkehr	Weg	Platz	Bahnverkehr	Flugverkehr	Schiffsverkehr
Hektar									
12061344	Münchehofe.....	6 232	148	69	79	0	-	-	0
12061352	Neu Zauche.....	3 904	111	40	70	1	-	-	-
12061405	Rietzneuendorf-Staakow.....	2 811	126	75	44	-	7	-	-
12061428	Schlepzig.....	3 065	68	29	37	0	2	-	0
12061433	Schönefeld.....	8 162	2 023	473	61	29	76	1 384	-
12061435	Schönwald.....	4 493	195	82	88	4	21	-	-
12061444	Schulzendorf.....	910	91	82	8	1	-	-	-
12061448	Schwerin.....	671	38	28	8	0	2	-	-
12061450	Schwielochsee.....	13 141	296	112	179	1	2	-	1
12061470	Spreewaldheide.....	3 616	90	23	66	-	-	-	-
12061471	Steinreich.....	4 196	115	32	84	-	-	-	-
12061476	Straupitz.....	2 171	79	28	48	0	3	-	-
12061492	Teupitz.....	4 815	127	54	70	2	-	0	-
12061510	Unterspreewald.....	2 602	84	63	20	0	-	-	-
12061540	Wildau.....	911	129	95	6	5	12	-	11
12061572	Zeuthen.....	1 268	117	90	15	1	11	-	-
12062000	Elbe-Elster	189 920	6 860	4 146	1 424	42	829	417	1
12062024	Bad Liebenwerda.....	13 888	532	355	138	3	36	-	-
12062088	Crinitz.....	2 195	92	39	33	0	21	-	-
12062092	Doberlug-Kirchhain.....	15 036	500	320	86	3	90	-	-
12062124	Elsterwerda.....	4 058	230	151	26	3	50	-	-
12062128	Falkenberg/Elster.....	8 216	391	196	42	2	152	-	-
12062134	Fichtwald.....	3 176	91	55	28	0	8	-	-
12062140	Finstervalde.....	7 752	353	192	39	8	30	84	-
12062177	Gorden-Staupitz.....	2 851	79	47	17	-	14	-	-
12062196	Gröden.....	2 214	86	60	26	-	-	-	-
12062208	Großthiemig.....	2 010	70	55	15	0	-	-	-
12062219	Heideland.....	3 174	78	67	11	-	-	-	-
12062224	Herzberg (Elster).....	14 901	516	314	136	8	58	0	-
12062232	Hirschfeld.....	2 046	73	72	1	0	-	-	-
12062237	Hohenbucko.....	4 304	98	51	37	0	10	-	-
12062240	Hohenleipisch.....	3 506	118	52	34	0	32	-	-
12062282	Kremitzau.....	2 359	78	59	13	0	6	-	-
12062289	Lebusa.....	3 379	82	45	37	0	-	-	-
12062293	Lichterfeld-Schacksdorf.....	4 026	115	78	16	2	17	3	-
12062333	Massen-Niederlausitz.....	7 608	291	126	105	1	59	-	-
12062336	Merzdorf.....	1 278	35	24	11	-	-	-	-
12062341	Mühlberg/Elbe.....	8 920	268	193	42	3	25	5	1
12062372	Plessa.....	5 274	182	129	26	0	26	-	-
12062410	Röderland.....	4 620	167	116	29	0	22	-	-
12062417	Rückersdorf.....	2 471	81	58	9	1	13	-	-
12062425	Sallgast.....	4 223	141	97	26	0	18	-	-
12062440	Schilda.....	869	21	21	1	-	-	-	-
12062445	Schlieben.....	7 865	217	183	25	1	8	-	-
12062453	Schönborn.....	3 883	107	71	22	0	14	-	-
12062461	Schönwalde.....	15 618	747	287	132	3	-	325	-
12062464	Schraden.....	1 649	66	65	1	-	-	-	-
12062469	Sonnenwalde.....	11 929	391	232	117	0	41	-	-
12062492	Tröbitz.....	1 059	45	33	2	1	8	-	-
12062500	Uebigau-Wahrenbrück.....	13 561	520	304	141	3	72	-	-



9 Fläche für Verkehr in Brandenburg am 31.12.2021 nach Nutzungsart und regionaler Gliederung (3.1)

Schlüsselnummer	Kreisfreie Stadt Landkreis Gemeinde	Bodenfläche insgesamt	Darunter						
			Verkehr	davon					
				Straßenverkehr	Weg	Platz	Bahnverkehr	Flugverkehr	Schiffsverkehr
Hektar									
12063000 Havelland		172 731	6 786	3 421	2 424	68	784	72	17
12063036 Brieselang.....		4 426	332	218	22	3	85	–	5
12063056 Dallgow-Döberitz.....		6 655	285	170	76	2	37	–	–
12063080 Falkensee.....		4 334	432	346	30	7	49	–	–
12063088 Friesack.....		8 401	258	156	72	1	29	–	–
12063094 Gollern.....		3 051	131	27	45	0	–	60	–
12063112 Großderschau.....		2 015	49	26	23	0	0	–	–
12063134 Havelaue.....		7 481	151	51	99	0	0	–	0
12063142 Wiesenau.....		4 694	139	39	77	0	23	–	–
12063148 Ketzin/Havel.....		9 364	260	207	36	3	14	–	1
12063161 Kleßen-Görne.....		4 219	91	21	69	–	–	–	–
12063165 Kotzen.....		4 287	124	50	73	0	–	–	–
12063186 Märkisch Luch.....		7 153	236	82	121	0	32	–	–
12063189 Milower Land.....		16 133	542	204	299	1	34	–	4
12063202 Mühlenberge.....		3 962	110	53	57	0	–	–	–
12063208 Nauen.....		26 814	1 040	519	349	11	159	2	–
12063212 Nennhausen.....		8 969	301	88	183	1	28	–	–
12063228 Paulinenaue.....		3 159	123	47	53	0	22	0	–
12063240 Pessin.....		2 040	51	19	32	–	–	–	–
12063244 Premnitz.....		4 627	242	104	96	14	28	–	–
12063252 Rathenow.....		11 310	523	258	199	14	48	–	3
12063256 Retzow.....		1 484	35	19	15	1	–	–	–
12063260 Rhinow.....		3 166	92	48	44	0	–	–	–
12063273 Schönwalde-Glien.....		9 735	414	256	136	3	18	–	–
12063274 Seeblick.....		4 841	128	56	72	0	–	–	–
12063293 Stechow-Ferchesar.....		5 122	176	40	117	1	7	10	0
12063357 Wustermark.....		5 288	523	314	31	4	171	–	3
12064000 Märkisch-Oderland		215 865	7 442	4 575	1 823	77	629	329	10
12064009 Alt Tucheband.....		3 053	86	64	23	0	–	–	–
12064029 Altlandsberg.....		10 660	346	260	83	2	1	–	–
12064044 Bad Freienwalde (Oder).....		13 111	450	269	109	6	57	–	9
12064053 Beiersdorf-Freudenberg.....		2 535	55	29	26	–	–	–	–
12064057 Bleyen-Genschmar.....		2 968	46	30	15	1	–	–	–
12064061 Bliesdorf.....		3 497	109	69	21	–	19	–	–
12064084 Buckow (Märkische Schweiz).....		1 442	61	34	22	1	5	–	0
12064125 Falkenberg.....		5 960	155	82	64	0	10	–	–
12064128 Falkenhagen (Mark).....		2 723	76	41	34	0	–	–	–
12064130 Fichtenhöhe.....		2 291	53	35	13	0	5	–	–
12064136 Fredersdorf-Vogelsdorf.....		1 642	218	183	8	7	19	–	–
12064153 Garzau-Garzin.....		2 610	67	22	31	0	13	–	–
12064172 Golzow.....		1 743	58	35	11	–	12	–	–
12064190 Gusow-Platkow.....		3 805	103	61	28	0	14	–	–
12064205 Heckelberg-Brunow.....		3 577	62	44	18	0	–	–	–
12064222 Höhenland.....		5 395	119	65	36	0	18	–	–
12064227 Hoppegarten.....		3 198	258	205	29	6	19	–	–
12064266 Küstriner Vorland.....		4 652	160	102	27	1	31	–	–
12064268 Lebus.....		5 442	177	109	43	2	24	–	–
12064274 Letschin.....		14 221	319	239	59	2	18	–	0
12064288 Lietzen.....		2 926	74	21	53	–	–	–	–
12064290 Lindendorf.....		4 013	105	60	30	–	15	–	–
12064303 Märkische Höhe.....		3 426	68	58	10	0	–	–	–
12064317 Müncheberg.....		15 229	533	266	128	4	45	90	–
12064336 Neuenhagen bei Berlin.....		1 961	251	194	15	8	34	–	–

9 Fläche für Verkehr in Brandenburg am 31.12.2021 nach Nutzungsart und regionaler Gliederung (3.1)

Schlüsselnummer	Kreisfreie Stadt Landkreis Gemeinde	Bodenfläche insgesamt	Darunter						
			Verkehr	davon					
				Straßenverkehr	Weg	Platz	Bahnverkehr	Flugverkehr	Schiffsverkehr
Hektar									
12064340	Neuhardenberg.....	7 813	324	118	89	0	–	117	–
12064349	Neulewin.....	4 100	85	57	28	0	–	–	–
12064365	Neutrebbin.....	3 676	101	72	16	1	13	–	–
12064370	Oberbarnim.....	5 272	145	101	43	1	–	–	–
12064371	Oderaue.....	6 591	158	118	37	0	3	–	–
12064380	Petershagen/Eggersdorf.....	1 763	176	147	12	2	15	–	–
12064388	Podelzig.....	2 523	66	35	31	–	1	–	–
12064393	Prötzel.....	8 609	195	80	96	–	19	–	–
12064408	Rehfelde.....	4 651	183	123	44	1	14	–	–
12064417	Reichenow-Möglin.....	2 282	61	43	17	–	1	–	–
12064420	Reitwein.....	2 390	58	34	24	–	–	–	–
12064428	Rüdersdorf bei Berlin.....	7 039	376	263	69	6	38	–	0
12064448	Seelow.....	4 273	207	126	35	4	42	–	–
12064472	Strausberg.....	6 794	456	200	72	17	46	122	–
12064480	Treplin.....	1 135	38	22	16	0	–	–	–
12064482	Vierlinden.....	6 974	238	95	115	0	29	–	–
12064484	Waldsiedersdorf.....	1 557	61	31	17	0	12	–	–
12064512	Wriezen.....	9 514	349	233	73	3	38	1	–
12064538	Zechin.....	2 785	55	47	8	–	–	0	–
12064539	Zeschdorf.....	4 044	99	53	44	0	1	–	–
12065000	Oberhavel	180 819	6 714	4 250	1 752	73	604	22	13
12065036	Birkenwerder.....	1 812	139	96	28	1	14	–	–
12065084	Fürstenberg/Havel.....	21 385	534	238	229	6	60	–	2
12065096	Glienicke/Nordbahn.....	461	70	67	3	1	–	–	–
12065100	Gransee.....	12 168	366	214	79	4	62	8	–
12065117	Großwoltersdorf.....	5 266	147	89	54	1	4	–	–
12065136	Hennigsdorf.....	3 148	229	149	17	9	50	–	4
12065144	Hohen Neuendorf.....	4 856	430	323	39	6	63	–	–
12065165	Kremmen.....	20 954	715	404	246	4	47	13	–
12065180	Leegebruch.....	645	51	48	2	1	–	–	–
12065193	Liebenwalde.....	14 217	307	134	158	2	12	–	1
12065198	Löwenberger Land.....	24 543	737	457	203	1	76	–	–
12065225	Mühlenbecker Land.....	5 265	320	247	28	3	42	–	–
12065251	Oberkrämer.....	10 363	476	362	84	4	26	0	–
12065256	Oranienburg.....	16 367	888	605	187	19	73	–	4
12065276	Schönermark.....	1 191	31	24	7	–	–	–	–
12065301	Sonnenberg.....	5 057	126	96	25	1	4	–	–
12065310	Stechlin.....	8 473	222	120	101	1	1	–	–
12065332	Velten.....	2 342	225	150	41	6	28	–	1
12065356	Zehdenick.....	22 306	699	427	222	5	42	–	2
12066000	Oberspreewald-Lausitz	122 348	5 298	3 185	836	74	964	234	6
12066008	Altdöbern.....	6 154	182	104	38	1	38	–	–
12066041	Bronkow.....	3 854	187	124	33	–	31	–	–
12066052	Calau.....	16 349	626	395	118	4	104	4	–
12066064	Frauendorf.....	2 083	51	21	29	0	–	–	–
12066104	Großkmehlen.....	1 388	58	40	17	1	0	–	–
12066112	Großräschen.....	8 186	405	258	69	3	73	–	2
12066116	Grünewald.....	1 345	38	31	5	0	1	–	–
12066120	Guteborn.....	1 669	48	34	14	0	0	–	–
12066124	Hermsdorf.....	3 303	88	75	12	0	0	–	–
12066132	Hohenbocka.....	1 560	59	32	12	0	14	–	–
12066168	Kroppen.....	1 525	66	42	14	–	10	–	–

9 Fläche für Verkehr in Brandenburg am 31.12.2021 nach Nutzungsart und regionaler Gliederung (3.1)

Schlüsselnummer	Kreisfreie Stadt Landkreis Gemeinde	Bodenfläche insgesamt	Darunter						
			Verkehr	davon					
				Straßenverkehr	Weg	Platz	Bahnverkehr	Flugverkehr	Schiffsverkehr
Hektar									
12066176	Lauchhammer.....	8 930	350	260	38	7	45	–	–
12066188	Lindenau.....	1 117	43	34	9	0	–	–	–
12066196	Lübbenau/Spreewald.....	13 951	617	360	101	16	138	–	2
12066202	Luckaitztal.....	4 191	229	89	39	–	51	50	–
12066226	Neu-Seeland.....	3 800	250	92	15	1	38	104	–
12066228	Neupetershain.....	1 880	93	45	15	1	32	–	–
12066240	Ortrand.....	736	53	40	4	2	6	–	–
12066272	Ruhland.....	3 722	225	120	42	7	56	–	–
12066285	Schipkau.....	6 894	300	192	30	11	12	56	–
12066292	Schwarzbach.....	1 584	50	30	10	–	10	–	–
12066296	Schwarzheide.....	3 344	177	124	18	1	29	6	–
12066304	Senftenberg.....	12 756	591	322	43	14	198	14	1
12066316	Tettau.....	884	24	15	9	–	–	–	–
12066320	Vetschau/Spreewald.....	11 142	488	306	102	4	76	–	0
12067000	Oder-Spree	225 675	7 822	4 586	2 468	138	549	76	4
12067024	Bad Saarow.....	5 036	201	142	37	7	13	2	0
12067036	Beeskow.....	7 779	338	202	102	8	26	–	–
12067040	Berkenbrück.....	1 785	83	47	26	0	10	–	–
12067072	Briesen (Mark).....	11 167	337	126	168	7	35	–	0
12067076	Brieskow-Finkenheerd.....	1 361	72	52	10	0	10	–	–
12067112	Diensdorf-Radlow.....	935	27	15	12	1	–	–	–
12067120	Eisenhüttenstadt.....	6 347	427	202	95	48	80	–	3
12067124	Erkner.....	1 653	148	104	11	6	27	–	–
12067137	Friedland.....	17 423	431	211	212	1	7	–	–
12067144	Fürstenwalde/Spree.....	7 068	475	314	74	16	70	–	0
12067173	Gosen-Neu Zittau.....	1 526	60	48	11	1	–	–	–
12067180	Groß Lindow.....	1 539	72	28	44	0	–	–	0
12067201	Grünheide (Mark).....	12 690	387	307	37	5	38	–	–
12067205	Grunow-Dammendorf.....	4 513	118	61	47	0	11	–	–
12067237	Jacobsdorf.....	5 058	199	88	77	10	24	–	–
12067288	Langewahl.....	1 344	49	36	11	–	2	–	–
12067292	Lawitz.....	607	25	13	8	–	5	–	–
12067324	Mixdorf.....	1 322	50	34	5	0	10	–	–
12067336	Müllrose.....	6 923	244	209	21	2	13	–	–
12067338	Neiße münd.	4 228	153	67	61	0	25	–	–
12067357	Neuzelle.....	13 592	432	252	164	1	14	–	–
12067397	Ragow-Merz.....	4 379	106	47	59	–	–	–	–
12067408	Rauen.....	2 159	78	73	5	0	–	–	–
12067413	Reichenwalde.....	2 631	69	57	12	0	–	–	–
12067426	Rietz-Neuendorf.....	18 481	488	202	256	1	29	–	0
12067438	Schlaubetal.....	5 256	131	64	66	1	–	–	–
12067440	Schöneiche bei Berlin.....	1 673	143	126	16	0	0	–	–
12067458	Siehdichum.....	7 362	359	151	121	0	13	74	–
12067469	Spreenhagen.....	13 703	436	325	101	10	–	–	–
12067473	Steinhöfel.....	16 047	411	256	155	0	–	0	–
12067481	Storkow (Mark).....	18 071	499	302	171	4	22	–	0
12067493	Tauche.....	12 160	330	164	145	1	19	–	0
12067508	Vogelsang.....	586	27	12	14	0	–	–	–
12067520	Wendisch Rietz.....	2 507	124	37	81	2	5	–	0
12067528	Wiesenuh.....	2 975	126	74	16	0	36	–	–
12067544	Woltersdorf.....	912	93	82	8	3	–	–	0
12067552	Ziltendorf.....	2 877	73	56	10	1	5	–	–



9 Fläche für Verkehr in Brandenburg am 31.12.2021 nach Nutzungsart und regionaler Gliederung (3.1)

Schlüsselnummer	Kreisfreie Stadt Landkreis Gemeinde	Bodenfläche insgesamt	Darunter						
			Verkehr	davon					
				Straßenverkehr	Weg	Platz	Bahnverkehr	Flugverkehr	Schiffsverkehr
Hektar									
12068000 Ostprignitz-Ruppin		252 650	7 582	5 339	1 247	425	478	92	2
12068052 Breddin.....		4 498	119	79	16	0	23	-	-
12068072 Dabergotz.....		1 266	62	58	2	0	2	-	-
12068109 Dreetz.....		6 475	192	104	76	1	12	-	-
12068117 Fehrbellin.....		27 045	691	543	112	9	13	14	0
12068181 Heiligengrabe.....		20 763	643	434	173	1	30	4	-
12068188 Herzberg (Mark).....		1 873	63	37	15	0	11	-	-
12068264 Kyritz.....		15 739	539	379	62	7	17	73	-
12068280 Lindow (Mark).....		6 547	201	129	54	2	15	-	1
12068306 Märkisch Linden.....		4 420	154	114	21	-	19	-	-
12068320 Neuruppin.....		30 520	943	686	163	25	68	0	1
12068324 Neustadt (Dosse).....		7 587	279	173	48	3	55	-	-
12068353 Rheinsberg.....		32 814	786	630	92	16	48	-	0
12068372 Rühnick.....		1 770	50	32	18	-	0	-	-
12068409 Sieversdorf-Hohenofen.....		2 002	63	54	6	1	3	-	-
12068413 Storbeck-Frankendorf.....		4 269	79	69	10	-	-	-	-
12068417 Stüdenitz-Schönermark.....		2 439	72	41	11	-	21	-	-
12068425 Temnitzquell.....		6 575	216	151	46	2	17	-	-
12068426 Temnitztal.....		5 248	119	96	14	1	9	-	-
12068437 Vielitzsee.....		2 218	62	50	11	1	-	-	-
12068452 Walsleben.....		3 191	128	110	15	0	4	-	-
12068468 Wittstock/Dosse.....		42 027	1 518	903	191	354	70	0	-
12068477 Wusterhausen/Dosse.....		19 634	494	389	78	1	27	-	0
12068501 Zernitz-Lohm.....		3 731	107	80	14	-	14	-	-
12069000 Potsdam-Mittelmark		259 202	10 138	6 571	2 441	106	848	170	2
12069017 Beelitz.....		18 130	751	555	108	8	80	-	-
12069018 Beetzsee.....		2 128	71	40	30	0	-	-	-
12069019 Beetzseeheide.....		3 760	102	81	20	1	0	-	-
12069020 Bad Belzig.....		23 607	756	204	366	9	91	86	-
12069028 Bensdorf.....		3 434	126	76	50	0	-	-	-
12069052 Borkheide.....		676	63	55	2	0	6	-	-
12069056 Borkwalde.....		489	43	42	1	-	-	-	-
12069076 Brück.....		8 619	278	113	115	1	49	-	-
12069089 Buckautal.....		3 932	119	110	7	-	2	-	-
12069216 Golzow.....		4 024	159	128	23	0	8	-	-
12069224 Görzke.....		7 558	165	65	100	-	-	-	-
12069232 Gräben.....		4 062	115	86	28	0	-	-	-
12069249 Groß Kreutz (Havel).....		9 941	317	229	60	1	25	2	0
12069270 Havelsee.....		8 197	238	163	60	0	14	-	-
12069304 Kleinmachnow.....		1 191	179	155	4	2	18	-	1
12069306 Kloster Lehnin.....		20 097	768	634	114	7	11	-	1
12069345 Linthe.....		2 979	127	89	38	0	0	-	-
12069397 Michendorf.....		6 869	445	351	26	16	52	-	-
12069402 Mühlenfließ.....		5 871	218	103	102	10	3	-	-
12069448 Niemegk.....		4 512	183	140	39	1	3	-	-
12069454 Nuthetal.....		4 803	355	212	27	2	39	75	-
12069460 Päwesin.....		2 366	79	71	8	0	-	-	-
12069470 Planebruch.....		6 539	170	44	125	1	-	-	-
12069474 Planetal.....		4 276	134	59	63	1	5	6	-
12069485 Rabenstein/Fläming.....		7 918	273	157	111	6	-	-	-
12069537 Rosenau.....		4 974	150	83	56	-	11	-	-
12069541 Roskow.....		3 926	114	106	8	-	-	-	-
12069590 Schwielowsee.....		5 829	330	255	44	7	24	-	-

9 Fläche für Verkehr in Brandenburg am 31.12.2021 nach Nutzungsart und regionaler Gliederung (3.1)

Schlüsselnummer	Kreisfreie Stadt Landkreis Gemeinde	Bodenfläche insgesamt	Darunter						
			Verkehr	davon					
				Straßenverkehr	Weg	Platz	Bahnverkehr	Flugverkehr	Schiffsverkehr
Hektar									
12069596	Seddiner See.....	2 398	192	71	3	1	117	–	–
12069604	Stahnsdorf.....	4 947	382	336	35	5	6	–	–
12069616	Teltow.....	2 160	235	183	7	3	42	–	–
12069632	Treuenbrietzen.....	21 243	643	379	189	2	73	0	–
12069648	Wenzlow.....	2 054	89	81	8	–	–	–	–
12069656	Werder (Havel).....	11 703	541	457	58	9	16	–	0
12069665	Wiesenburg/Mark.....	22 020	690	247	329	3	111	–	–
12069680	Wollin.....	2 800	96	48	46	2	–	–	–
12069688	Wusterwitz.....	2 378	119	89	13	0	17	–	–
12069696	Ziesar.....	6 795	324	274	16	9	25	–	–
12070000	Prignitz	213 854	6 844	3 100	3 130	51	526	35	1
12070008	Bad Wilsnack.....	7 962	289	131	114	2	43	–	–
12070028	Berge.....	2 661	72	37	33	1	0	–	–
12070052	Breese.....	2 376	119	48	36	0	35	–	–
12070060	Cumlosen.....	2 218	72	25	47	1	–	–	–
12070096	Gerdshagen.....	2 301	91	59	28	–	5	–	–
12070125	Groß Pankow (Prignitz).....	25 078	737	281	402	4	50	–	–
12070145	Gülitz-Reetz.....	2 433	75	34	39	1	–	–	–
12070149	Gumtow.....	21 316	555	219	324	1	11	–	–
12070153	Halenbeck-Rohlsdorf.....	3 967	116	43	67	0	6	–	–
12070173	Karstädt.....	25 355	785	343	372	4	67	–	–
12070222	Kümmernitztal.....	2 038	58	42	15	0	–	–	–
12070236	Lanz.....	6 035	178	54	119	1	3	–	0
12070241	Legde/Quitzebel.....	4 174	128	31	76	1	18	2	–
12070244	Lenzen (Elbe).....	9 619	287	171	101	1	14	–	0
12070246	Lenzerwische.....	4 207	78	40	37	0	–	–	–
12070266	Marienfließ.....	7 770	206	66	140	–	–	–	–
12070280	Meyenburg.....	5 074	155	60	77	1	17	–	–
12070296	Perleberg.....	13 869	562	293	209	8	48	3	0
12070300	Pirow.....	3 781	82	48	35	–	–	–	–
12070302	Plattenburg.....	20 200	596	229	316	4	47	–	–
12070316	Pritzwalk.....	16 746	676	367	192	8	80	30	–
12070325	Putlitz.....	11 968	351	176	165	2	9	–	–
12070348	Rühstädt.....	2 899	65	26	39	0	–	0	–
12070393	Triglitz.....	3 182	95	49	43	3	–	–	–
12070416	Weisen.....	1 563	94	34	43	0	18	–	–
12070424	Wittenberge.....	5 063	322	195	61	9	56	–	1
12071000	Spree-Neiße	165 699	6 636	3 484	1 954	100	813	285	0
12071028	Briesen.....	913	34	21	13	0	–	–	–
12071032	Burg (Spreewald).....	3 526	137	98	33	6	–	–	0
12071041	Dissen-Striesow.....	1 998	92	70	23	0	–	–	–
12071044	Döbern.....	1 579	68	43	18	1	5	–	–
12071052	Drachhausen.....	3 840	80	49	30	0	–	0	–
12071057	Drebkau.....	14 390	495	235	198	2	57	3	–
12071060	Drehnow.....	1 097	30	20	10	–	–	–	–
12071074	Felixsee.....	3 552	108	58	49	1	–	–	–
12071076	Forst (Lausitz).....	11 070	535	338	140	11	47	–	–
12071153	Groß Schacksdorf-Simmersdorf....	2 517	117	53	53	3	8	–	–
12071160	Guben.....	4 399	351	206	47	15	83	0	–
12071164	Guhrow.....	668	33	25	8	0	–	–	–
12071176	Heinersbrück.....	2 398	82	52	17	0	13	–	–
12071189	Jämlitz-Klein Döben.....	2 872	72	28	44	0	–	–	–

9 Fläche für Verkehr in Brandenburg am 31.12.2021 nach Nutzungsart und regionaler Gliederung (3.1)

Schlüsselnummer	Kreisfreie Stadt Landkreis Gemeinde	Bodenfläche insgesamt	Darunter							Hektar
			Verkehr	davon						
				Straßenverkehr	Weg	Platz	Bahnverkehr	Flugverkehr	Schiffsverkehr	
12071193	Jänschwalde.....	8 237	450	131	80	0	32	207	-	
12071244	Kolkwitz.....	10 468	551	300	151	11	88	0	-	
12071294	Neiße-Malxetal.....	8 257	215	103	99	0	13	-	-	
12071301	Neuhausen/Spree.....	13 423	682	327	146	4	146	59	-	
12071304	Peitz.....	1 349	102	62	22	6	11	-	-	
12071337	Schenkendöbern.....	21 504	559	275	246	4	31	3	-	
12071341	Schmogrow-Fehrow.....	3 041	82	37	45	0	-	-	-	
12071372	Spremberg.....	20 232	952	477	267	30	178	-	-	
12071384	Tauer.....	4 222	86	60	26	0	-	-	-	
12071386	Teichland.....	3 517	180	90	40	1	49	-	-	
12071392	Tschernitz.....	1 326	52	28	19	1	5	-	-	
12071401	Turnow-Preilack.....	3 802	117	70	25	0	22	-	-	
12071408	Welzow.....	3 957	135	81	28	2	12	13	-	
12071412	Werben.....	2 501	78	51	26	0	-	0	-	
12071414	Wiesengrund.....	5 044	162	96	54	0	12	-	-	
12072000	Teltow-Fläming	210 420	7 633	5 168	1 384	58	762	261	-	
12072002	Am Mellensee.....	10 468	313	251	23	0	39	-	-	
12072014	Baruth/Mark.....	23 383	632	270	295	3	64	-	-	
12072017	Blankenfelde-Mahlow.....	5 517	482	354	61	6	59	1	-	
12072053	Dahme/Mark.....	16 258	450	327	102	0	21	-	-	
12072055	Dahmetal.....	4 156	110	92	17	-	0	-	-	
12072120	Großbeeren.....	5 189	435	255	68	5	108	0	-	
12072157	Ihlow.....	4 769	112	44	68	-	0	-	-	
12072169	Jüterbog.....	17 648	533	323	91	4	115	-	-	
12072232	Luckenwalde.....	4 661	319	245	32	10	32	-	-	
12072240	Ludwigsfelde.....	10 998	671	550	42	10	70	-	-	
12072297	Niedergörsdorf.....	20 577	674	345	167	2	86	74	-	
12072298	Niederer Fläming.....	18 611	502	354	83	1	-	64	-	
12072312	Nuthe-Urstromtal.....	34 130	949	715	174	3	55	2	-	
12072340	Rangsdorf.....	3 379	179	142	22	2	14	-	-	
12072426	Trebbin.....	12 636	650	400	95	5	35	117	-	
12072477	Zossen.....	18 039	622	504	43	7	65	2	-	
12073000	Uckermark	307 703	8 120	5 013	2 123	88	854	26	16	
12073008	Angermünde.....	32 424	955	586	206	9	154	-	0	
12073032	Berkholz-Meyenburg.....	1 176	35	33	2	-	-	-	-	
12073069	Boitzenburger Land.....	21 737	530	433	80	1	16	0	-	
12073085	Brüssow.....	10 181	241	202	23	0	16	-	-	
12073093	Carmzow-Wallmow.....	3 206	60	53	5	-	3	-	-	
12073097	Casekow.....	9 426	225	113	92	0	20	-	-	
12073157	Flieth-Stegelitz.....	4 691	109	61	43	1	4	-	-	
12073189	Gartz (Oder).....	6 188	173	131	42	0	-	-	0	
12073201	Gerswalde.....	9 706	174	85	88	0	-	-	-	
12073216	Göritz.....	2 555	57	30	16	0	11	-	-	
12073225	Gramzow.....	6 620	175	115	54	0	6	-	-	
12073261	Grünow.....	3 492	119	81	26	0	13	-	-	
12073309	Hohensehchow-Groß Pinnow.....	4 150	140	100	15	0	-	25	-	
12073384	Lychen.....	11 198	239	137	74	1	26	-	0	
12073386	Mark Landin.....	4 541	118	57	45	0	16	-	-	
12073393	Mescherin.....	3 104	85	39	29	0	16	-	0	
12073396	Milmersdorf.....	6 356	156	58	78	1	19	-	-	
12073404	Mittenwalde.....	2 307	44	24	12	-	8	-	-	
12073429	Nordwestuckermark.....	25 432	530	423	64	4	39	-	-	

9 Fläche für Verkehr in Brandenburg am 31.12.2021 nach Nutzungsart und regionaler Gliederung (3.1)

Schlüsselnummer	Kreisfreie Stadt Landkreis Gemeinde	Bodenfläche insgesamt	Darunter						
			Verkehr	davon					
				Straßenverkehr	Weg	Platz	Bahnverkehr	Flugverkehr	Schiffsverkehr
Hektar									
12073430	Oberuckersee.....	8 496	261	120	95	4	42	–	–
12073440	Pinnow.....	1 294	64	37	16	0	11	–	–
12073452	Prenzlau.....	14 296	494	278	100	11	104	0	–
12073458	Randowtal.....	6 419	149	88	51	0	10	–	–
12073490	Schenkenberg.....	3 016	81	71	8	2	–	–	–
12073520	Schönfeld.....	2 926	110	88	16	6	–	–	–
12073532	Schwedt/Oder.....	25 218	955	640	147	28	126	0	15
12073565	Tantow.....	3 547	97	44	29	0	23	–	–
12073569	Temmen-Ringenwalde.....	6 332	120	33	78	0	9	–	–
12073572	Templin.....	37 958	866	320	448	15	83	–	0
12073578	Uckerfelde.....	4 627	153	115	32	0	6	–	–
12073579	Uckerland.....	16 722	365	272	58	2	33	–	–
12073603	Passow.....	5 138	161	88	39	1	34	–	–
12073645	Zichow.....	3 222	78	57	15	–	5	–	–
12000000	Land Brandenburg	2 965 437	108 365	64 830	27 224	1 660	10 415	4 107	129

10 Anteile der Fläche für Verkehr in Brandenburg am 31.12.2021 nach Nutzungsart und regionaler Gliederung (3.2)

Schlüsselnummer	Kreisfreie Stadt Landkreis Gemeinde	Bodenfläche insgesamt	Darunter						
			Verkehr	davon					
				Straßenverkehr	Weg	Platz	Bahnverkehr	Flugverkehr	Schiffsverkehr
Hektar	Prozent								
12051000	Brandenburg an der Havel.....	22 972	5,9	2,5	1,2	0,1	0,6	1,4	0,1
12052000	Cottbus.....	16 562	7,9	5,1	1,1	0,3	1,4	0,0	0,0
12053000	Frankfurt (Oder).....	14 785	6,9	3,3	2,0	0,3	1,3	0,0	0,0
12054000	Potsdam.....	18 824	7,5	5,1	1,0	0,3	1,1	–	0,0
12060000	Barnim.....	147 958	3,9	3,1	0,2	0,0	0,3	0,2	0,0
12060005	Ahrensfelde.....	5 793	5,4	4,3	0,7	0,1	0,3	–	–
12060012	Althüttendorf.....	1 879	5,3	4,4	0,4	0,0	0,5	–	–
12060020	Bernau bei Berlin.....	10 417	5,7	5,0	0,3	0,1	0,2	–	–
12060024	Biesenthal.....	6 092	3,5	3,2	0,1	0,0	0,2	–	–
12060034	Breydin.....	3 532	2,2	2,1	0,0	–	–	–	–
12060036	Britz.....	1 550	5,3	3,2	0,2	0,1	1,8	–	–
12060045	Chorin.....	12 206	2,7	2,2	0,2	0,0	0,3	–	–
12060052	Eberswalde.....	9 362	6,0	3,9	0,2	0,2	1,4	0,3	0,1
12060068	Friedrichswalde.....	4 508	2,6	2,3	0,2	–	0,1	–	–
12060092	Hohenfinow.....	2 184	3,1	2,6	0,0	0,0	0,4	–	–
12060100	Joachimsthal.....	12 168	2,3	2,1	0,1	0,0	0,1	–	0,0
12060128	Liepe.....	1 085	3,0	2,6	0,3	0,1	–	–	0,0
12060149	Lunow-Stolzenhagen.....	3 391	2,3	2,1	0,2	0,0	–	–	–
12060154	Marienwerder.....	4 032	3,4	2,8	0,6	0,0	0,0	–	0,0
12060161	Melchow.....	1 659	2,6	2,1	0,0	–	0,4	–	–
12060172	Niederfinow.....	1 329	4,6	4,2	0,0	0,0	0,0	–	0,3
12060176	Oderberg.....	3 612	2,9	2,5	0,1	0,0	0,2	–	–
12060181	Panketal.....	2 586	10,5	9,5	0,4	0,1	0,5	–	–
12060185	Parsteinsee.....	1 706	2,2	1,9	0,2	0,0	–	–	–
12060192	Rüdnitz.....	1 392	4,3	3,4	0,3	0,0	0,6	–	–
12060198	Schorfheide.....	23 818	3,4	2,5	0,2	0,0	0,0	0,6	0,0
12060250	Sydower Fließ.....	3 239	2,2	2,1	0,0	–	–	–	–
12060269	Wandlitz.....	16 283	4,3	3,8	0,2	0,0	0,3	–	–
12060280	Werneuchen.....	11 702	4,6	2,3	0,5	0,0	0,3	1,6	–
12060296	Ziethen.....	2 435	2,7	2,5	0,1	0,0	–	–	–
12061000	Dahme-Spreewald	227 450	4,2	2,0	1,3	0,0	0,3	0,6	0,0
12061005	Alt Zauche-Wußwerk.....	3 331	1,9	0,7	1,2	0,0	–	–	–
12061017	Bersteland.....	2 952	4,1	3,1	1,0	0,0	–	–	–
12061020	Bestensee.....	3 805	4,6	2,9	1,1	0,1	0,4	–	–
12061061	Byhleguhre-Byhlen.....	3 581	3,6	1,3	2,3	0,0	–	–	–
12061097	Drahnsdorf.....	2 693	3,5	1,3	1,7	0,0	0,6	–	–
12061112	Eichwalde.....	279	21,0	18,9	0,4	0,1	1,6	–	–
12061164	Golßen.....	6 368	3,8	2,2	1,3	0,0	0,3	–	–
12061192	Groß Köris.....	6 902	3,0	1,4	1,3	0,0	0,3	–	–
12061216	Halbe.....	7 802	3,1	1,5	1,0	0,0	0,5	0,1	–
12061217	Heidesee.....	13 567	3,0	1,6	1,2	0,0	0,1	0,1	0,0
12061219	Heideblick.....	16 657	3,2	1,6	1,3	0,0	0,4	–	–
12061224	Jamlitz.....	4 343	2,7	0,7	1,4	0,0	0,5	–	–
12061244	Kasel-Golzig.....	3 435	3,2	2,6	0,6	–	–	–	–
12061260	Königs Wusterhausen.....	9 604	6,7	5,0	1,0	0,1	0,5	–	0,1
12061265	Krausnick-Groß Wasserburg.....	5 479	2,3	1,2	1,1	–	–	–	–
12061308	Lieberose.....	7 303	2,8	1,0	1,7	0,0	0,1	–	–
12061316	Lübben (Spreewald).....	12 085	3,7	2,1	1,0	0,1	0,5	–	0,0
12061320	Luckau.....	20 744	3,3	1,6	1,4	0,1	0,2	–	–
12061328	Märkisch Buchholz.....	2 486	2,7	1,2	1,4	0,1	–	–	–
12061329	Märkische Heide.....	21 155	3,0	1,4	1,4	0,0	0,2	0,0	0,0
12061332	Mittenwalde.....	9 913	5,0	3,5	1,0	0,1	0,4	–	–

10 Anteile der Fläche für Verkehr in Brandenburg am 31.12.2021 nach Nutzungsart und regionaler Gliederung (3.2)

Schlüsselnummer	Kreisfreie Stadt Landkreis Gemeinde	Bodenfläche insgesamt	Darunter						
			Verkehr	davon					
				Straßenverkehr	Weg	Platz	Bahnverkehr	Flugverkehr	Schiffsverkehr
Hektar	Prozent								
12061344 Münchehofe.....		6 232	2,4	1,1	1,3	0,0	–	–	0,0
12061352 Neu Zauche.....		3 904	2,8	1,0	1,8	0,0	–	–	–
12061405 Rietzneuendorf-Staakow.....		2 811	4,5	2,7	1,5	–	0,2	–	–
12061428 Schlepzig.....		3 065	2,2	0,9	1,2	0,0	0,1	–	0,0
12061433 Schönefeld.....		8 162	24,8	5,8	0,7	0,4	0,9	17,0	–
12061435 Schönwald.....		4 493	4,3	1,8	2,0	0,1	0,5	–	–
12061444 Schulzendorf.....		910	10,0	9,0	0,9	0,1	–	–	–
12061448 Schwerin.....		671	5,7	4,1	1,2	0,0	0,4	–	–
12061450 Schwielochsee.....		13 141	2,3	0,9	1,4	0,0	0,0	–	0,0
12061470 Spreewaldheide.....		3 616	2,5	0,6	1,8	–	–	–	–
12061471 Steinreich.....		4 196	2,7	0,8	2,0	–	–	–	–
12061476 Straupitz.....		2 171	3,6	1,3	2,2	0,0	0,1	–	–
12061492 Teupitz.....		4 815	2,6	1,1	1,5	0,0	–	0,0	–
12061510 Unterspreewald.....		2 602	3,2	2,4	0,8	0,0	–	–	–
12061540 Wildau.....		911	14,1	10,4	0,7	0,5	1,4	–	1,2
12061572 Zeuthen.....		1 268	9,2	7,1	1,2	0,1	0,9	–	–
12062000 Elbe-Elster		189 920	3,6	2,2	0,7	0,0	0,4	0,2	0,0
12062024 Bad Liebenwerda.....		13 888	3,8	2,6	1,0	0,0	0,3	–	–
12062088 Crinitz.....		2 195	4,2	1,8	1,5	0,0	1,0	–	–
12062092 Doberlug-Kirchhain.....		15 036	3,3	2,1	0,6	0,0	0,6	–	–
12062124 Elsterwerda.....		4 058	5,7	3,7	0,6	0,1	1,2	–	–
12062128 Falkenberg/Elster.....		8 216	4,8	2,4	0,5	0,0	1,8	–	–
12062134 Fichtwald.....		3 176	2,9	1,7	0,9	0,0	0,3	–	–
12062140 Finsterwalde.....		7 752	4,6	2,5	0,5	0,1	0,4	1,1	–
12062177 Gorden-Staupitz.....		2 851	2,8	1,7	0,6	–	0,5	–	–
12062196 Gröden.....		2 214	3,9	2,7	1,2	–	–	–	–
12062208 Großthiemig.....		2 010	3,5	2,7	0,7	0,0	–	–	–
12062219 Heidefeld.....		3 174	2,5	2,1	0,3	–	–	–	–
12062224 Herzberg (Elster).....		14 901	3,5	2,1	0,9	0,1	0,4	0,0	–
12062232 Hirschfeld.....		2 046	3,6	3,5	0,1	0,0	–	–	–
12062237 Hohenbucko.....		4 304	2,3	1,2	0,9	0,0	0,2	–	–
12062240 Hohenleipisch.....		3 506	3,4	1,5	1,0	0,0	0,9	–	–
12062282 Kremitzau.....		2 359	3,3	2,5	0,5	0,0	0,3	–	–
12062289 Lebusa.....		3 379	2,4	1,3	1,1	0,0	–	–	–
12062293 Lichterfeld-Schacksdorf.....		4 026	2,9	1,9	0,4	0,0	0,4	0,1	–
12062333 Massen-Niederlausitz.....		7 608	3,8	1,7	1,4	0,0	0,8	–	–
12062336 Merzdorf.....		1 278	2,7	1,8	0,9	–	–	–	–
12062341 Mühlberg/Elbe.....		8 920	3,0	2,2	0,5	0,0	0,3	0,1	0,0
12062372 Plessa.....		5 274	3,4	2,4	0,5	0,0	0,5	–	–
12062410 Röderland.....		4 620	3,6	2,5	0,6	0,0	0,5	–	–
12062417 Rückersdorf.....		2 471	3,3	2,4	0,4	0,0	0,5	–	–
12062425 Sallgast.....		4 223	3,3	2,3	0,6	0,0	0,4	–	–
12062440 Schilda.....		869	2,4	2,4	0,1	–	–	–	–
12062445 Schlieben.....		7 865	2,8	2,3	0,3	0,0	0,1	–	–
12062453 Schönborn.....		3 883	2,8	1,8	0,6	0,0	0,4	–	–
12062461 Schönewalde.....		15 618	4,8	1,8	0,8	0,0	–	2,1	–
12062464 Schraden.....		1 649	4,0	3,9	0,1	–	–	–	–
12062469 Sonnewalde.....		11 929	3,3	1,9	1,0	0,0	0,3	–	–
12062492 Tröbitz.....		1 059	4,2	3,1	0,2	0,1	0,8	–	–
12062500 Uebigau-Wahrenbrück.....		13 561	3,8	2,2	1,0	0,0	0,5	–	–

10 Anteile der Fläche für Verkehr in Brandenburg am 31.12.2021 nach Nutzungsart und regionaler Gliederung (3.2)

Schlüsselnummer	Kreisfreie Stadt Landkreis Gemeinde	Bodenfläche insgesamt	Darunter						
			Verkehr	davon					
				Straßenverkehr	Weg	Platz	Bahnverkehr	Flugverkehr	Schiffsverkehr
Hektar	Prozent								
12063000 Havelland		172 731	3,9	2,0	1,4	0,0	0,5	0,0	0,0
12063036 Brieselang.....		4 426	7,5	4,9	0,5	0,1	1,9	–	0,1
12063056 Dallgow-Döberitz.....		6 655	4,3	2,6	1,1	0,0	0,6	–	–
12063080 Falkensee.....		4 334	10,0	8,0	0,7	0,2	1,1	–	–
12063088 Friesack.....		8 401	3,1	1,9	0,9	0,0	0,3	–	–
12063094 Gollern.....		3 051	4,3	0,9	1,5	0,0	–	2,0	–
12063112 Großderschau.....		2 015	2,4	1,3	1,1	0,0	0,0	–	–
12063134 Havelaue.....		7 481	2,0	0,7	1,3	0,0	0,0	–	0,0
12063142 Wiesenaue.....		4 694	3,0	0,8	1,6	0,0	0,5	–	–
12063148 Ketzin/Havel.....		9 364	2,8	2,2	0,4	0,0	0,1	–	0,0
12063161 Kleßen-Görne.....		4 219	2,1	0,5	1,6	–	–	–	–
12063165 Kotzen.....		4 287	2,9	1,2	1,7	0,0	–	–	–
12063186 Märkisch Luch.....		7 153	3,3	1,2	1,7	0,0	0,4	–	–
12063189 Milower Land.....		16 133	3,4	1,3	1,9	0,0	0,2	–	0,0
12063202 Mühlenberge.....		3 962	2,8	1,3	1,4	0,0	–	–	–
12063208 Nauen.....		26 814	3,9	1,9	1,3	0,0	0,6	0,0	–
12063212 Nennhausen.....		8 969	3,4	1,0	2,0	0,0	0,3	–	–
12063228 Paulinenaue.....		3 159	3,9	1,5	1,7	0,0	0,7	0,0	–
12063240 Pessin.....		2 040	2,5	0,9	1,6	–	–	–	–
12063244 Premnitz.....		4 627	5,2	2,3	2,1	0,3	0,6	–	–
12063252 Rathenow.....		11 310	4,6	2,3	1,8	0,1	0,4	–	0,0
12063256 Retzow.....		1 484	2,4	1,3	1,0	0,0	–	–	–
12063260 Rhinow.....		3 166	2,9	1,5	1,4	0,0	–	–	–
12063273 Schönwalde-Glien.....		9 735	4,2	2,6	1,4	0,0	0,2	–	–
12063274 Seeblick.....		4 841	2,6	1,2	1,5	0,0	–	–	–
12063293 Stechow-Ferchesar.....		5 122	3,4	0,8	2,3	0,0	0,1	0,2	0,0
12063357 Wustermark.....		5 288	9,9	5,9	0,6	0,1	3,2	–	0,1
12064000 Märkisch-Oderland		215 865	3,4	2,1	0,8	0,0	0,3	0,2	0,0
12064009 Alt Tucheband.....		3 053	2,8	2,1	0,7	0,0	–	–	–
12064029 Altlandsberg.....		10 660	3,2	2,4	0,8	0,0	0,0	–	–
12064044 Bad Freienwalde (Oder).....		13 111	3,4	2,1	0,8	0,0	0,4	–	0,1
12064053 Beiersdorf-Freudenberg.....		2 535	2,2	1,1	1,0	–	–	–	–
12064057 Bleyen-Genschmar.....		2 968	1,5	1,0	0,5	0,0	–	–	–
12064061 Bliesdorf.....		3 497	3,1	2,0	0,6	–	0,5	–	–
12064084 Buckow (Märkische Schweiz).....		1 442	4,3	2,3	1,5	0,1	0,3	–	0,0
12064125 Falkenberg.....		5 960	2,6	1,4	1,1	0,0	0,2	–	–
12064128 Falkenhagen (Mark).....		2 723	2,8	1,5	1,3	0,0	–	–	–
12064130 Fichtenhöhe.....		2 291	2,3	1,5	0,6	0,0	0,2	–	–
12064136 Fredersdorf-Vogelsdorf.....		1 642	13,2	11,2	0,5	0,4	1,2	–	–
12064153 Garzau-Garzin.....		2 610	2,6	0,8	1,2	0,0	0,5	–	–
12064172 Golzow.....		1 743	3,3	2,0	0,6	–	0,7	–	–
12064190 Gusow-Platkow.....		3 805	2,7	1,6	0,7	0,0	0,4	–	–
12064205 Heckelberg-Brunow.....		3 577	1,7	1,2	0,5	0,0	–	–	–
12064222 Höhenland.....		5 395	2,2	1,2	0,7	0,0	0,3	–	–
12064227 Hoppegarten.....		3 198	8,1	6,4	0,9	0,2	0,6	–	–
12064266 Küstriner Vorland.....		4 652	3,4	2,2	0,6	0,0	0,7	–	–
12064268 Lebus.....		5 442	3,3	2,0	0,8	0,0	0,4	–	–
12064274 Letschin.....		14 221	2,2	1,7	0,4	0,0	0,1	–	0,0
12064288 Lietzen.....		2 926	2,5	0,7	1,8	–	–	–	–
12064290 Lindendorf.....		4 013	2,6	1,5	0,8	–	0,4	–	–
12064303 Märkische Höhe.....		3 426	2,0	1,7	0,3	0,0	–	–	–
12064317 Müncheberg.....		15 229	3,5	1,7	0,8	0,0	0,3	0,6	–
12064336 Neuenhagen bei Berlin.....		1 961	12,8	9,9	0,8	0,4	1,7	–	–

10 Anteile der Fläche für Verkehr in Brandenburg am 31.12.2021 nach Nutzungsart und regionaler Gliederung (3.2)

Schlüsselnummer	Kreisfreie Stadt Landkreis Gemeinde	Bodenfläche insgesamt	Darunter						
			Verkehr	davon					
				Straßenverkehr	Weg	Platz	Bahnverkehr	Flugverkehr	Schiffsverkehr
Hektar	Prozent								
12064340	Neuhardenberg.....	7 813	4,1	1,5	1,1	0,0	–	1,5	–
12064349	Neulewin.....	4 100	2,1	1,4	0,7	0,0	–	–	–
12064365	Neutrebbin.....	3 676	2,8	2,0	0,4	0,0	0,3	–	–
12064370	Oberbarnim.....	5 272	2,7	1,9	0,8	0,0	–	–	–
12064371	Oderaue.....	6 591	2,4	1,8	0,6	0,0	0,0	–	–
12064380	Petershagen/Eggersdorf.....	1 763	10,0	8,3	0,7	0,1	0,9	–	–
12064388	Podelzig.....	2 523	2,6	1,4	1,2	–	0,0	–	–
12064393	Prötzel.....	8 609	2,3	0,9	1,1	–	0,2	–	–
12064408	Rehfelde.....	4 651	3,9	2,7	1,0	0,0	0,3	–	–
12064417	Reichenow-Möglin.....	2 282	2,7	1,9	0,8	–	0,0	–	–
12064420	Reitwein.....	2 390	2,4	1,4	1,0	–	–	–	–
12064428	Rüdersdorf bei Berlin.....	7 039	5,3	3,7	1,0	0,1	0,5	–	0,0
12064448	Seelow.....	4 273	4,8	3,0	0,8	0,1	1,0	–	–
12064472	Strausberg.....	6 794	6,7	2,9	1,1	0,2	0,7	1,8	–
12064480	Treplin.....	1 135	3,3	1,9	1,4	0,0	–	–	–
12064482	Vierlinden.....	6 974	3,4	1,4	1,6	0,0	0,4	–	–
12064484	Waldsiedersdorf.....	1 557	3,9	2,0	1,1	0,0	0,8	–	–
12064512	Wriezen.....	9 514	3,7	2,5	0,8	0,0	0,4	0,0	–
12064538	Zechin.....	2 785	2,0	1,7	0,3	–	–	0,0	–
12064539	Zeschdorf.....	4 044	2,4	1,3	1,1	0,0	0,0	–	–
12065000	Oberhavel	180 819	3,7	2,4	1,0	0,0	0,3	0,0	0,0
12065036	Birkenwerder.....	1 812	7,7	5,3	1,5	0,1	0,8	–	–
12065084	Fürstenberg/Havel.....	21 385	2,5	1,1	1,1	0,0	0,3	–	0,0
12065096	Glienicke/Nordbahn.....	461	15,3	14,4	0,6	0,3	–	–	–
12065100	Gransee.....	12 168	3,0	1,8	0,6	0,0	0,5	0,1	–
12065117	Großwoltersdorf.....	5 266	2,8	1,7	1,0	0,0	0,1	–	–
12065136	Hennigsdorf.....	3 148	7,3	4,7	0,5	0,3	1,6	–	0,1
12065144	Hohen Neuendorf.....	4 856	8,8	6,6	0,8	0,1	1,3	–	–
12065165	Kremmen.....	20 954	3,4	1,9	1,2	0,0	0,2	0,1	–
12065180	Leegebruch.....	645	7,9	7,5	0,3	0,2	–	–	–
12065193	Liebenwalde.....	14 217	2,2	0,9	1,1	0,0	0,1	–	0,0
12065198	Löwenberger Land.....	24 543	3,0	1,9	0,8	0,0	0,3	–	–
12065225	Mühlenbecker Land.....	5 265	6,1	4,7	0,5	0,1	0,8	–	–
12065251	Oberkrämer.....	10 363	4,6	3,5	0,8	0,0	0,2	0,0	–
12065256	Oranienburg.....	16 367	5,4	3,7	1,1	0,1	0,4	–	0,0
12065276	Schönermark.....	1 191	2,6	2,1	0,6	–	–	–	–
12065301	Sonnenberg.....	5 057	2,5	1,9	0,5	0,0	0,1	–	–
12065310	Stechlin.....	8 473	2,6	1,4	1,2	0,0	0,0	–	–
12065332	Velten.....	2 342	9,6	6,4	1,7	0,2	1,2	–	0,1
12065356	Zehdenick.....	22 306	3,1	1,9	1,0	0,0	0,2	–	0,0
12066000	Oberspreewald-Lausitz	122 348	4,3	2,6	0,7	0,1	0,8	0,2	0,0
12066008	Altdöbern.....	6 154	3,0	1,7	0,6	0,0	0,6	–	–
12066041	Bronkow.....	3 854	4,9	3,2	0,9	–	0,8	–	–
12066052	Calau.....	16 349	3,8	2,4	0,7	0,0	0,6	0,0	–
12066064	Frauendorf.....	2 083	2,4	1,0	1,4	0,0	–	–	–
12066104	Großkmehlen.....	1 388	4,2	2,9	1,2	0,0	0,0	–	–
12066112	Großräschen.....	8 186	4,9	3,1	0,8	0,0	0,9	–	0,0
12066116	Grünewald.....	1 345	2,8	2,3	0,4	0,0	0,1	–	–
12066120	Guteborn.....	1 669	2,9	2,0	0,8	0,0	0,0	–	–
12066124	Hermisdorf.....	3 303	2,7	2,3	0,4	0,0	0,0	–	–
12066132	Hohenbocka.....	1 560	3,8	2,1	0,8	0,0	0,9	–	–
12066168	Kroppen.....	1 525	4,3	2,7	0,9	–	0,7	–	–

10 Anteile der Fläche für Verkehr in Brandenburg am 31.12.2021 nach Nutzungsart und regionaler Gliederung (3.2)

Schlüsselnummer	Kreisfreie Stadt Landkreis Gemeinde	Bodenfläche insgesamt	Darunter						
			Verkehr	davon					
				Straßenverkehr	Weg	Platz	Bahnverkehr	Flugverkehr	Schiffsverkehr
Hektar	Prozent								
12066176	Lauchhammer.....	8 930	3,9	2,9	0,4	0,1	0,5	–	–
12066188	Lindenu.....	1 117	3,9	3,1	0,8	0,0	–	–	–
12066196	Lübbenau/Spreewald.....	13 951	4,4	2,6	0,7	0,1	1,0	–	0,0
12066202	Luckaitztal.....	4 191	5,5	2,1	0,9	–	1,2	1,2	–
12066226	Neu-Seeland.....	3 800	6,6	2,4	0,4	0,0	1,0	2,7	–
12066228	Neupetershain.....	1 880	4,9	2,4	0,8	0,1	1,7	–	–
12066240	Ortrand.....	736	7,2	5,5	0,6	0,3	0,8	–	–
12066272	Ruhland.....	3 722	6,1	3,2	1,1	0,2	1,5	–	–
12066285	Schipkau.....	6 894	4,4	2,8	0,4	0,2	0,2	0,8	–
12066292	Schwarzbach.....	1 584	3,2	1,9	0,6	–	0,6	–	–
12066296	Schwarzheide.....	3 344	5,3	3,7	0,5	0,0	0,9	0,2	–
12066304	Senftenberg.....	12 756	4,6	2,5	0,3	0,1	1,6	0,1	0,0
12066316	Tettau.....	884	2,7	1,6	1,0	–	–	–	–
12066320	Vetschau/Spreewald.....	11 142	4,4	2,7	0,9	0,0	0,7	–	0,0
12067000	Oder-Spree	225 675	3,5	2,0	1,1	0,1	0,2	0,0	0,0
12067024	Bad Saarow.....	5 036	4,0	2,8	0,7	0,1	0,3	0,0	0,0
12067036	Beeskow.....	7 779	4,3	2,6	1,3	0,1	0,3	–	–
12067040	Berkenbrück.....	1 785	4,6	2,6	1,5	0,0	0,5	–	–
12067072	Briesen (Mark).....	11 167	3,0	1,1	1,5	0,1	0,3	–	0,0
12067076	Brieskow-Finkenheerd.....	1 361	5,3	3,8	0,7	0,0	0,8	–	–
12067112	Diensdorf-Radlow.....	935	2,9	1,6	1,3	0,1	–	–	–
12067120	Eisenhüttenstadt.....	6 347	6,7	3,2	1,5	0,8	1,3	–	0,0
12067124	Erkner.....	1 653	8,9	6,3	0,6	0,3	1,7	–	–
12067137	Friedland.....	17 423	2,5	1,2	1,2	0,0	0,0	–	–
12067144	Fürstenwalde/Spree.....	7 068	6,7	4,4	1,0	0,2	1,0	–	0,0
12067173	Gosen-Neu Zittau.....	1 526	3,9	3,2	0,7	0,1	–	–	–
12067180	Groß Lindow.....	1 539	4,7	1,8	2,9	0,0	–	–	0,0
12067201	Grünheide (Mark).....	12 690	3,0	2,4	0,3	0,0	0,3	–	–
12067205	Grunow-Dammendorf.....	4 513	2,6	1,3	1,0	0,0	0,2	–	–
12067237	Jacobsdorf.....	5 058	3,9	1,7	1,5	0,2	0,5	–	–
12067288	Langewahl.....	1 344	3,6	2,7	0,8	–	0,1	–	–
12067292	Lawitz.....	607	4,2	2,1	1,3	–	0,8	–	–
12067324	Mixdorf.....	1 322	3,8	2,6	0,4	0,0	0,8	–	–
12067336	Müllrose.....	6 923	3,5	3,0	0,3	0,0	0,2	–	–
12067338	Neißemünde.....	4 228	3,6	1,6	1,4	0,0	0,6	–	–
12067357	Neuzelle.....	13 592	3,2	1,9	1,2	0,0	0,1	–	–
12067397	Ragow-Merz.....	4 379	2,4	1,1	1,4	–	–	–	–
12067408	Rauen.....	2 159	3,6	3,4	0,2	0,0	–	–	–
12067413	Reichenwalde.....	2 631	2,6	2,1	0,5	0,0	–	–	–
12067426	Rietz-Neuendorf.....	18 481	2,6	1,1	1,4	0,0	0,2	–	0,0
12067438	Schlaubetal.....	5 256	2,5	1,2	1,3	0,0	–	–	–
12067440	Schöneiche bei Berlin.....	1 673	8,5	7,6	0,9	0,0	0,0	–	–
12067458	Siehdichum.....	7 362	4,9	2,1	1,6	0,0	0,2	1,0	–
12067469	Spreenhagen.....	13 703	3,2	2,4	0,7	0,1	–	–	–
12067473	Steinhöfel.....	16 047	2,6	1,6	1,0	0,0	–	0,0	–
12067481	Storkow (Mark).....	18 071	2,8	1,7	0,9	0,0	0,1	–	0,0
12067493	Tauche.....	12 160	2,7	1,4	1,2	0,0	0,2	–	0,0
12067508	Vogelsang.....	586	4,6	2,1	2,4	0,1	–	–	–
12067520	Wendisch Rietz.....	2 507	5,0	1,5	3,2	0,1	0,2	–	0,0
12067528	Wiesenu.....	2 975	4,2	2,5	0,5	0,0	1,2	–	–
12067544	Woltersdorf.....	912	10,2	9,0	0,9	0,3	–	–	0,0
12067552	Ziltendorf.....	2 877	2,5	2,0	0,4	0,0	0,2	–	–

10 Anteile der Fläche für Verkehr in Brandenburg am 31.12.2021 nach Nutzungsart und regionaler Gliederung (3.2)

Schlüsselnummer	Kreisfreie Stadt Landkreis Gemeinde	Bodenfläche insgesamt	Darunter						
			Verkehr	davon					
				Straßenverkehr	Weg	Platz	Bahnverkehr	Flugverkehr	Schiffsverkehr
Hektar	Prozent								
12068000 Ostprignitz-Ruppin		252 650	3,0	2,1	0,5	0,2	0,2	0,0	0,0
12068052 Breddin.....		4 498	2,6	1,8	0,4	0,0	0,5	–	–
12068072 Dabergotz.....		1 266	4,9	4,6	0,2	0,0	0,1	–	–
12068109 Dreetz.....		6 475	3,0	1,6	1,2	0,0	0,2	–	–
12068117 Fehrbellin.....		27 045	2,6	2,0	0,4	0,0	0,0	0,0	0,0
12068181 Heiligengrabe.....		20 763	3,1	2,1	0,8	0,0	0,1	0,0	–
12068188 Herzberg (Mark).....		1 873	3,4	2,0	0,8	0,0	0,6	–	–
12068264 Kyritz.....		15 739	3,4	2,4	0,4	0,0	0,1	0,5	–
12068280 Lindow (Mark).....		6 547	3,1	2,0	0,8	0,0	0,2	–	0,0
12068306 Märkisch Linden.....		4 420	3,5	2,6	0,5	–	0,4	–	–
12068320 Neuruppin.....		30 520	3,1	2,2	0,5	0,1	0,2	0,0	0,0
12068324 Neustadt (Dosse).....		7 587	3,7	2,3	0,6	0,0	0,7	–	–
12068353 Rheinsberg.....		32 814	2,4	1,9	0,3	0,0	0,1	–	0,0
12068372 Rühnick.....		1 770	2,8	1,8	1,0	–	0,0	–	–
12068409 Sieversdorf-Hohenofen.....		2 002	3,2	2,7	0,3	0,0	0,2	–	–
12068413 Storbeck-Frankendorf.....		4 269	1,9	1,6	0,2	–	–	–	–
12068417 Stüdenitz-Schönermark.....		2 439	3,0	1,7	0,4	–	0,9	–	–
12068425 Temnitzquell.....		6 575	3,3	2,3	0,7	0,0	0,3	–	–
12068426 Temnitztal.....		5 248	2,3	1,8	0,3	0,0	0,2	–	–
12068437 Vielitzsee.....		2 218	2,8	2,3	0,5	0,0	–	–	–
12068452 Walsleben.....		3 191	4,0	3,4	0,5	0,0	0,1	–	–
12068468 Wittstock/Dosse.....		42 027	3,6	2,1	0,5	0,8	0,2	0,0	–
12068477 Wusterhausen/Dosse.....		19 634	2,5	2,0	0,4	0,0	0,1	–	0,0
12068501 Zernitz-Lohm.....		3 731	2,9	2,1	0,4	–	0,4	–	–
12069000 Potsdam-Mittelmark		259 202	3,9	2,5	0,9	0,0	0,3	0,1	0,0
12069017 Beelitz.....		18 130	4,1	3,1	0,6	0,0	0,4	–	–
12069018 Beetzsee.....		2 128	3,3	1,9	1,4	0,0	–	–	–
12069019 Beetzseeheide.....		3 760	2,7	2,1	0,5	0,0	0,0	–	–
12069020 Bad Belzig.....		23 607	3,2	0,9	1,5	0,0	0,4	0,4	–
12069028 Bensdorf.....		3 434	3,7	2,2	1,5	0,0	–	–	–
12069052 Borkheide.....		676	9,3	8,1	0,4	0,0	0,8	–	–
12069056 Borkwalde.....		489	8,8	8,6	0,2	–	–	–	–
12069076 Brück.....		8 619	3,2	1,3	1,3	0,0	0,6	–	–
12069089 Buckautal.....		3 932	3,0	2,8	0,2	–	0,1	–	–
12069216 Golzow.....		4 024	3,9	3,2	0,6	0,0	0,2	–	–
12069224 Görzke.....		7 558	2,2	0,9	1,3	–	–	–	–
12069232 Gräben.....		4 062	2,8	2,1	0,7	0,0	–	–	–
12069249 Groß Kreutz (Havel).....		9 941	3,2	2,3	0,6	0,0	0,2	0,0	0,0
12069270 Havelsee.....		8 197	2,9	2,0	0,7	0,0	0,2	–	–
12069304 Kleinmachnow.....		1 191	15,0	13,0	0,3	0,2	1,5	–	0,1
12069306 Kloster Lehnin.....		20 097	3,8	3,2	0,6	0,0	0,1	–	0,0
12069345 Linthe.....		2 979	4,3	3,0	1,3	0,0	0,0	–	–
12069397 Michendorf.....		6 869	6,5	5,1	0,4	0,2	0,8	–	–
12069402 Mühlenfließ.....		5 871	3,7	1,8	1,7	0,2	0,0	–	–
12069448 Niemegk.....		4 512	4,1	3,1	0,9	0,0	0,1	–	–
12069454 Nuthetal.....		4 803	7,4	4,4	0,6	0,0	0,8	1,6	–
12069460 Päwesin.....		2 366	3,3	3,0	0,3	0,0	–	–	–
12069470 Planebruch.....		6 539	2,6	0,7	1,9	0,0	–	–	–
12069474 Planetal.....		4 276	3,1	1,4	1,5	0,0	0,1	0,1	–
12069485 Rabenstein/Fläming.....		7 918	3,5	2,0	1,4	0,1	–	–	–
12069537 Rosenau.....		4 974	3,0	1,7	1,1	–	0,2	–	–
12069541 Roskow.....		3 926	2,9	2,7	0,2	–	–	–	–
12069590 Schwielowsee.....		5 829	5,7	4,4	0,7	0,1	0,4	–	–

10 Anteile der Fläche für Verkehr in Brandenburg am 31.12.2021 nach Nutzungsart und regionaler Gliederung (3.2)

Schlüsselnummer	Kreisfreie Stadt Landkreis Gemeinde	Bodenfläche insgesamt	Darunter						
			Verkehr	davon					
				Straßenverkehr	Weg	Platz	Bahnverkehr	Flugverkehr	Schiffsverkehr
Hektar	Prozent								
12069596	Seddiner See.....	2 398	8,0	3,0	0,1	0,0	4,9	–	–
12069604	Stahnsdorf.....	4 947	7,7	6,8	0,7	0,1	0,1	–	–
12069616	Teltow.....	2 160	10,9	8,5	0,3	0,1	1,9	–	–
12069632	Treuenbrietzen.....	21 243	3,0	1,8	0,9	0,0	0,3	0,0	–
12069648	Wenzlow.....	2 054	4,4	4,0	0,4	–	–	–	–
12069656	Werder (Havel).....	11 703	4,6	3,9	0,5	0,1	0,1	–	0,0
12069665	Wiesenburg/Mark.....	22 020	3,1	1,1	1,5	0,0	0,5	–	–
12069680	Wollin.....	2 800	3,4	1,7	1,7	0,1	–	–	–
12069688	Wusterwitz.....	2 378	5,0	3,8	0,5	0,0	0,7	–	–
12069696	Ziesar.....	6 795	4,8	4,0	0,2	0,1	0,4	–	–
12070000	Prignitz	213 854	3,2	1,4	1,5	0,0	0,2	0,0	0,0
12070008	Bad Wilsnack.....	7 962	3,6	1,6	1,4	0,0	0,5	–	–
12070028	Berge.....	2 661	2,7	1,4	1,2	0,0	0,0	–	–
12070052	Breese.....	2 376	5,0	2,0	1,5	0,0	1,5	–	–
12070060	Cumlosen.....	2 218	3,3	1,1	2,1	0,0	–	–	–
12070096	Gerdshagen.....	2 301	4,0	2,6	1,2	–	0,2	–	–
12070125	Groß Pankow (Prignitz).....	25 078	2,9	1,1	1,6	0,0	0,2	–	–
12070145	Gülitz-Reetz.....	2 433	3,1	1,4	1,6	0,0	–	–	–
12070149	Gumtow.....	21 316	2,6	1,0	1,5	0,0	0,1	–	–
12070153	Halenbeck-Rohlsdorf.....	3 967	2,9	1,1	1,7	0,0	0,2	–	–
12070173	Karstädt.....	25 355	3,1	1,4	1,5	0,0	0,3	–	–
12070222	Kümmernitztal.....	2 038	2,8	2,1	0,8	0,0	–	–	–
12070236	Lanz.....	6 035	2,9	0,9	2,0	0,0	0,1	–	0,0
12070241	Legde/Quitzebel.....	4 174	3,1	0,7	1,8	0,0	0,4	0,1	–
12070244	Lenzen (Elbe).....	9 619	3,0	1,8	1,0	0,0	0,1	–	0,0
12070246	Lenzerwische.....	4 207	1,8	1,0	0,9	0,0	–	–	–
12070266	Marienfließ.....	7 770	2,7	0,8	1,8	–	–	–	–
12070280	Meyenburg.....	5 074	3,1	1,2	1,5	0,0	0,3	–	–
12070296	Perleberg.....	13 869	4,0	2,1	1,5	0,1	0,3	0,0	0,0
12070300	Pirow.....	3 781	2,2	1,3	0,9	–	–	–	–
12070302	Plattenburg.....	20 200	2,9	1,1	1,6	0,0	0,2	–	–
12070316	Pritzwalk.....	16 746	4,0	2,2	1,1	0,0	0,5	0,2	–
12070325	Putlitz.....	11 968	2,9	1,5	1,4	0,0	0,1	–	–
12070348	Rühstädt.....	2 899	2,2	0,9	1,4	0,0	–	0,0	–
12070393	Triglitz.....	3 182	3,0	1,5	1,4	0,1	–	–	–
12070416	Weisen.....	1 563	6,0	2,2	2,7	0,0	1,1	–	–
12070424	Wittenberge.....	5 063	6,4	3,8	1,2	0,2	1,1	–	0,0
12071000	Spree-Neiße	165 699	4,0	2,1	1,2	0,1	0,5	0,2	0,0
12071028	Briesen.....	913	3,7	2,3	1,4	0,0	–	–	–
12071032	Burg (Spreewald).....	3 526	3,9	2,8	0,9	0,2	–	–	0,0
12071041	Dissen-Striesow.....	1 998	4,6	3,5	1,1	0,0	–	–	–
12071044	Döbern.....	1 579	4,3	2,7	1,1	0,1	0,3	–	–
12071052	Drachhausen.....	3 840	2,1	1,3	0,8	0,0	–	0,0	–
12071057	Drebkau.....	14 390	3,4	1,6	1,4	0,0	0,4	0,0	–
12071060	Drehnow.....	1 097	2,8	1,9	0,9	–	–	–	–
12071074	Felixsee.....	3 552	3,0	1,6	1,4	0,0	–	–	–
12071076	Forst (Lausitz).....	11 070	4,8	3,1	1,3	0,1	0,4	–	–
12071153	Groß Schacksdorf-Simmersdorf....	2 517	4,7	2,1	2,1	0,1	0,3	–	–
12071160	Guben.....	4 399	8,0	4,7	1,1	0,3	1,9	0,0	–
12071164	Guhrow.....	668	5,0	3,8	1,2	0,1	–	–	–
12071176	Heinersbrück.....	2 398	3,4	2,2	0,7	0,0	0,5	–	–
12071189	Jämlitz-Klein Döben.....	2 872	2,5	1,0	1,5	0,0	–	–	–

10 Anteile der Fläche für Verkehr in Brandenburg am 31.12.2021 nach Nutzungsart und regionaler Gliederung (3.2)

Schlüsselnummer	Kreisfreie Stadt Landkreis Gemeinde	Bodenfläche insgesamt	Darunter						
			Verkehr	davon					
				Straßenverkehr	Weg	Platz	Bahnverkehr	Flugverkehr	Schiffsverkehr
Hektar	Prozent								
12071193	Jänschwalde.....	8 237	5,5	1,6	1,0	0,0	0,4	2,5	–
12071244	Kolkwitz.....	10 468	5,3	2,9	1,4	0,1	0,8	0,0	–
12071294	Neiße-Malxetal.....	8 257	2,6	1,2	1,2	0,0	0,2	–	–
12071301	Neuhausen/Spree.....	13 423	5,1	2,4	1,1	0,0	1,1	0,4	–
12071304	Peitz.....	1 349	7,5	4,6	1,6	0,5	0,8	–	–
12071337	Schenkendöbern.....	21 504	2,6	1,3	1,1	0,0	0,1	0,0	–
12071341	Schmogrow-Fehrow.....	3 041	2,7	1,2	1,5	0,0	–	–	–
12071372	Spremberg.....	20 232	4,7	2,4	1,3	0,1	0,9	–	–
12071384	Tauer.....	4 222	2,0	1,4	0,6	0,0	–	–	–
12071386	Teichland.....	3 517	5,1	2,6	1,1	0,0	1,4	–	–
12071392	Tschernitz.....	1 326	3,9	2,1	1,4	0,1	0,4	–	–
12071401	Turnow-Preilack.....	3 802	3,1	1,8	0,7	0,0	0,6	–	–
12071408	Welzow.....	3 957	3,4	2,0	0,7	0,0	0,3	0,3	–
12071412	Werben.....	2 501	3,1	2,1	1,0	0,0	–	0,0	–
12071414	Wiesengrund.....	5 044	3,2	1,9	1,1	0,0	0,2	–	–
12072000	Teltow-Fläming	210 420	3,6	2,5	0,7	0,0	0,4	0,1	–
12072002	Am Mellensee.....	10 468	3,0	2,4	0,2	0,0	0,4	–	–
12072014	Baruth/Mark.....	23 383	2,7	1,2	1,3	0,0	0,3	–	–
12072017	Blankenfelde-Mahlow.....	5 517	8,7	6,4	1,1	0,1	1,1	0,0	–
12072053	Dahme/Mark.....	16 258	2,8	2,0	0,6	0,0	0,1	–	–
12072055	Dahmetal.....	4 156	2,6	2,2	0,4	–	0,0	–	–
12072120	Großbeeren.....	5 189	8,4	4,9	1,3	0,1	2,1	0,0	–
12072157	Ihlow.....	4 769	2,4	0,9	1,4	–	0,0	–	–
12072169	Jüterbog.....	17 648	3,0	1,8	0,5	0,0	0,7	–	–
12072232	Luckenwalde.....	4 661	6,8	5,2	0,7	0,2	0,7	–	–
12072240	Ludwigsfelde.....	10 998	6,1	5,0	0,4	0,1	0,6	–	–
12072297	Niedergörsdorf.....	20 577	3,3	1,7	0,8	0,0	0,4	0,4	–
12072298	Niederer Fläming.....	18 611	2,7	1,9	0,4	0,0	–	0,3	–
12072312	Nuthe-Urstromtal.....	34 130	2,8	2,1	0,5	0,0	0,2	0,0	–
12072340	Rangsdorf.....	3 379	5,3	4,2	0,7	0,0	0,4	–	–
12072426	Trebbin.....	12 636	5,1	3,2	0,7	0,0	0,3	0,9	–
12072477	Zossen.....	18 039	3,4	2,8	0,2	0,0	0,4	0,0	–
12073000	Uckermark	307 703	2,6	1,6	0,7	0,0	0,3	0,0	0,0
12073008	Angermünde.....	32 424	2,9	1,8	0,6	0,0	0,5	–	0,0
12073032	Berkholz-Meyenburg.....	1 176	3,0	2,8	0,2	–	–	–	–
12073069	Boitzenburger Land.....	21 737	2,4	2,0	0,4	0,0	0,1	0,0	–
12073085	Brüssow.....	10 181	2,4	2,0	0,2	0,0	0,2	–	–
12073093	Carmzow-Wallmow.....	3 206	1,9	1,6	0,1	–	0,1	–	–
12073097	Casekow.....	9 426	2,4	1,2	1,0	0,0	0,2	–	–
12073157	Flieth-Stegelitz.....	4 691	2,3	1,3	0,9	0,0	0,1	–	–
12073189	Gartz (Oder).....	6 188	2,8	2,1	0,7	0,0	–	–	0,0
12073201	Gerswalde.....	9 706	1,8	0,9	0,9	0,0	–	–	–
12073216	Göritz.....	2 555	2,2	1,2	0,6	0,0	0,4	–	–
12073225	Gramzow.....	6 620	2,6	1,7	0,8	0,0	0,1	–	–
12073261	Grünow.....	3 492	3,4	2,3	0,7	0,0	0,4	–	–
12073309	Hohensehchow-Groß Pinnow.....	4 150	3,4	2,4	0,4	0,0	–	0,6	–
12073384	Lychen.....	11 198	2,1	1,2	0,7	0,0	0,2	–	0,0
12073386	Mark Landin.....	4 541	2,6	1,2	1,0	0,0	0,4	–	–
12073393	Mescherin.....	3 104	2,7	1,3	0,9	0,0	0,5	–	0,0
12073396	Milmersdorf.....	6 356	2,5	0,9	1,2	0,0	0,3	–	–
12073404	Mittenwalde.....	2 307	1,9	1,0	0,5	–	0,3	–	–
12073429	Nordwestuckermark.....	25 432	2,1	1,7	0,2	0,0	0,2	–	–

10 Anteile der Fläche für Verkehr in Brandenburg am 31.12.2021 nach Nutzungsart und regionaler Gliederung (3.2)

Schlüsselnummer	Kreisfreie Stadt Landkreis Gemeinde	Bodenfläche insgesamt	Darunter						
			Verkehr	davon					
				Straßenverkehr	Weg	Platz	Bahnverkehr	Flugverkehr	Schiffsverkehr
Hektar	Prozent								
12073430	Oberuckersee.....	8 496	3,1	1,4	1,1	0,1	0,5	–	–
12073440	Pinnow.....	1 294	5,0	2,9	1,2	0,0	0,9	–	–
12073452	Prenzlau.....	14 296	3,5	1,9	0,7	0,1	0,7	0,0	–
12073458	Randowtal.....	6 419	2,3	1,4	0,8	0,0	0,2	–	–
12073490	Schenkenberg.....	3 016	2,7	2,4	0,3	0,1	–	–	–
12073520	Schönfeld.....	2 926	3,8	3,0	0,5	0,2	–	–	–
12073532	Schwedt/Oder.....	25 218	3,8	2,5	0,6	0,1	0,5	0,0	0,1
12073565	Tantow.....	3 547	2,7	1,3	0,8	0,0	0,7	–	–
12073569	Temmen-Ringenwalde.....	6 332	1,9	0,5	1,2	0,0	0,1	–	–
12073572	Templin.....	37 958	2,3	0,8	1,2	0,0	0,2	–	0,0
12073578	Uckerfelde.....	4 627	3,3	2,5	0,7	0,0	0,1	–	–
12073579	Uckerland.....	16 722	2,2	1,6	0,3	0,0	0,2	–	–
12073603	Passow.....	5 138	3,1	1,7	0,8	0,0	0,7	–	–
12073645	Zichow.....	3 222	2,4	1,8	0,5	–	0,2	–	–
12000000	Land Brandenburg	2 965 437	3,7	2,2	0,9	0,1	0,4	0,1	0,0

11 Fläche für Verkehr 2020 und 2021 in den Kreisen Brandenburgs nach Nutzungsart (3.3)

Schlüsselnummer	Kreisfreie Stadt Landkreis	Jahr ¹	Bodenfläche insgesamt	Darunter						
				Verkehr	davon					
					Straßenverkehr	Weg	Platz	Bahnverkehr	Flugverkehr	Schiffsverkehr
					(20000)	(21000)	(22000)	(23000)	(24000)	(25000)
Hektar										
12051000	Brandenburg an der Havel.	2020	22 972	1 376	583	282	38	137	323	12
		2021	22 972	1 353	579	273	32	137	320	12
		Prozent	-0,0	-1,6	-0,8	-3,4	-15,4	0,5	-1,0	-1,9
12052000	Cottbus.....	2020	16 562	1 301	857	159	57	228	0	-
		2021	16 562	1 309	839	184	58	228	0	0
		Prozent	0,0	0,6	-2,1	15,9	1,2	-0,2	-	x
12053000	Frankfurt (Oder).....	2020	14 785	1 060	480	305	54	219	0	1
		2021	14 785	1 018	488	289	49	191	0	1
		Prozent	-0,0	-3,9	1,6	-5,2	-9,7	-12,9	-	-0,5
12054000	Potsdam.....	2020	18 824	1 409	971	178	49	207	-	5
		2021	18 824	1 411	964	186	50	206	-	5
		Prozent	-0,0	0,1	-0,7	4,9	2,6	-0,7	-	-0,1
12060000	Barnim.....	2020	147 958	5 780	4 564	346	58	441	357	14
		2021	147 958	5 751	4 549	351	59	425	354	14
		Prozent	-0,0	-0,5	-0,3	1,4	1,6	-3,5	-1,0	-3,6
12061000	Dahme-Spreewald	2020	227 450	9 734	4 613	2 956	112	593	1 436	23
		2021	227 450	9 649	4 575	2 936	112	586	1 415	25
		Prozent	-0,0	-0,9	-0,8	-0,7	0,2	-1,2	-1,5	8,7
12062000	Elbe-Elster	2020	189 920	6 851	4 311	1 246	41	832	421	1
		2021	189 920	6 860	4 146	1 424	42	829	417	1
		Prozent	0,0	0,1	-3,8	14,3	2,3	-0,3	-1,0	-
12063000	Havelland	2020	172 731	6 814	3 429	2 440	64	788	79	15
		2021	172 731	6 786	3 421	2 424	68	784	72	17
		Prozent	-0,0	-0,4	-0,2	-0,6	6,0	-0,5	-8,0	8,7
12064000	Märkisch-Oderland	2020	215 865	7 713	4 669	1 791	78	648	517	10
		2021	215 865	7 442	4 575	1 823	77	629	329	10
		Prozent	-0,0	-3,5	-2,0	1,7	-0,9	-2,9	-36,4	-3,7
12065000	Oberhavel	2020	180 818	6 864	4 385	1 759	71	609	27	13
		2021	180 819	6 714	4 250	1 752	73	604	22	13
		Prozent	0,0	-2,2	-3,1	-0,4	2,9	-0,8	-20,8	5,8
12066000	Oberspreewald-Lausitz	2020	122 348	5 502	3 256	775	72	1 001	393	6
		2021	122 348	5 298	3 185	836	74	964	234	6
		Prozent	0,0	-3,7	-2,2	7,9	2,3	-3,8	-40,5	-2,0
12067000	Oder-Spree	2020	225 675	7 914	4 765	2 360	139	571	76	4
		2021	225 675	7 822	4 586	2 468	138	549	76	4
		Prozent	0,0	-1,2	-3,8	4,6	-0,6	-3,7	-	10,2
12068000	Ostprignitz-Ruppin	2020	252 648	7 571	5 453	1 102	430	489	95	1
		2021	252 650	7 582	5 339	1 247	425	478	92	2
		Prozent	0,0	0,2	-2,1	13,2	-1,3	-2,3	-3,4	42,2

11 Fläche für Verkehr 2020 und 2021 in den Kreisen Brandenburgs nach Nutzungsart (3.3)

Schlüsselnummer	Kreisfreie Stadt Landkreis	Jahr ¹	Bodenfläche insgesamt	Darunter						
				Verkehr	davon					
					Straßenverkehr	Weg	Platz	Bahnverkehr	Flugverkehr	Schiffsverkehr
Hektar										
12069000	Potsdam-Mittelmark	2020	259 202	10 433	7 205	1 969	99	868	290	2
		2021	259 202	10 138	6 571	2 441	106	848	170	2
		Prozent	0,0	-2,8	-8,8	24,0	7,3	-2,3	-41,5	-14,6
12070000	Prignitz	2020	213 854	6 950	3 135	3 132	50	548	83	1
		2021	213 854	6 844	3 100	3 130	51	526	35	1
		Prozent	-0,0	-1,5	-1,1	-0,0	2,7	-4,0	-57,7	-
12071000	Spree-Neiße	2020	165 699	6 690	3 614	1 806	100	835	335	0
		2021	165 699	6 636	3 484	1 954	100	813	285	0
		Prozent	0,0	-0,8	-3,6	8,2	-0,1	-2,7	-14,9	-0,1
12072000	Teltow-Fläming	2020	210 421	7 579	5 175	1 327	56	767	253	-
		2021	210 420	7 633	5 168	1 384	58	762	261	-
		Prozent	-0,0	0,7	-0,1	4,3	3,5	-0,6	3,0	-
12073000	Uckermark	2020	307 703	8 125	5 015	2 117	90	862	26	16
		2021	307 703	8 120	5 013	2 123	88	854	26	16
		Prozent	0,0	-0,1	-0,0	0,3	-1,5	-1,0	0,3	-0,0
12000000	Land Brandenburg	2020	2 965 435	109 666	66 478	26 048	1 658	10 644	4 712	125
		2021	2 965 437	108 365	64 830	27 224	1 660	10 415	4 107	129
		Prozent	0,0	-1,2	-2,5	4,5	0,1	-2,2	-12,9	3,0

¹ Stichtag 31.12. des jeweiligen Jahres

**12 Gemeinden, Bevölkerung und Fläche für Verkehr in Brandenburg am 31.12.2021
nach Nutzungsart, siedlungsstrukturellen Kreistypen und Gemeindegrößenklassen (3.4)**

Lfd. Nr.	Siedlungsstrukturelle Kreistypen ----- Gemeindegrößenklassen	Gemein- den	Bevölke- rung ¹	Boden- fläche insge- samt	Darunter			
					Verkehr	davon		
						Straßen- verkehr	Weg	Platz
					(20000)	(21000)	(22000)	(23000)
					Hektar			
					nach Kreistypen			
1	Kreisfreie Großstädte.....	1	182	18 824	1 411	964	186	50
2	Städtische Kreise.....	–	–	–	–	–	–	–
3	Ländliche Kreise mit Verdichtungsansätzen...	110	861	822 813	32 820	21 190	6 586	413
4	Dünn besiedelte ländliche Kreise.....	305	1 488	2 123 800	74 135	42 676	20 452	1 197
					nach Gemeindegrößenklassen			
5	unter 2 000 Einwohner	221	201	798 035	23 888	13 231	8 345	116
6	2 000 - 5 000 Einwohner	71	228	724 733	22 069	12 516	6 978	139
7	5 000 - 10 000 Einwohner	53	406	636 617	22 738	14 253	5 097	228
8	10 000 - 20 000 Einwohner	43	596	481 434	21 456	12 762	4 098	662
9	20 000 - 50 000 Einwohner	24	690	251 475	13 124	9 199	1 772	326
10	50 000 - 100 000 Einwohner	3	228	54 319	3 680	1 905	746	139
11	100 000 - 200 000 Einwohner	1	182	18 824	1 411	964	186	50
12	200 000 - 500 000 Einwohner	–	–	–	–	–	–	–
13	500 000 und mehr Einwohner	–	–	–	–	–	–	–

¹ Stichtag 31.12. des Vorjahres

Darunter			Lfd. Nr.
davon			
Bahn- verkehr	Flug- verkehr	Schiffs- verkehr	
(24000)	(25000)	(26000)	
Hektar			

nach Kreistypen

206	–	5	1
–	–	–	2
3 214	1 389	28	3
6 995	2 718	96	4

nach Gemeindegrößenklassen

1 646	543	6	5
1 825	601	10	6
2 407	742	11	7
2 167	1 732	34	8
1 608	169	50	9
556	320	14	10
206	–	5	11
–	–	–	12
–	–	–	13

13 Fläche für Vegetation in Brandenburg am 31.12.2021 nach Nutzungsart und regionaler Gliederung (4.1)

Schlüsselnummer	Kreisfreie Stadt Landkreis Gemeinde	Bodenfläche insgesamt	Darunter								
			Vegetation	davon							Unland, Vegetationslose Fläche
				Landwirtschaft	Wald	Gehölz	Heide	Moor	Sumpf		
				(30000)	(31000)	(32000)	(33000)	(34000)	(35000)	(36000)	
Hektar											
12051000	Brandenburg an der Havel.....	22 972	13 964	6 487	6 408	264	–	211	168	425	
12052000	Cottbus.....	16 562	9 839	4 892	3 454	156	–	–	1	1 336	
12053000	Frankfurt (Oder).....	14 785	10 740	6 529	3 647	472	–	1	18	73	
12054000	Potsdam.....	18 824	10 906	5 569	4 733	120	224	–	38	221	
12060000	Barnim.....	147 958	124 249	53 013	64 000	4 367	37	6	320	2 508	
12060005	Ahrensfelde.....	5 793	4 414	3 853	490	35	1	–	10	25	
12060012	Althüttendorf.....	1 879	1 631	932	654	10	–	–	0	35	
12060020	Bernau bei Berlin.....	10 417	8 263	3 963	4 107	93	0	–	2	97	
12060024	Biesenthal.....	6 092	5 193	1 891	3 268	5	–	–	15	14	
12060034	Breydin.....	3 532	3 364	1 535	1 396	1	–	–	3	430	
12060036	Britz.....	1 550	1 311	661	439	108	0	0	26	75	
12060045	Chorin.....	12 206	10 063	3 574	5 957	98	4	0	108	321	
12060052	Eberswalde.....	9 362	6 814	1 012	5 613	29	7	–	4	150	
12060068	Friedrichswalde.....	4 508	3 949	1 519	2 346	2	4	–	6	73	
12060092	Hohenfinow.....	2 184	2 044	874	1 157	0	–	–	0	12	
12060100	Joachimsthal.....	12 168	9 825	996	8 721	2	–	–	9	97	
12060128	Liepe.....	1 085	899	730	96	14	2	0	0	56	
12060149	Lunow-Stolzenhagen.....	3 391	2 852	2 132	522	4	0	–	67	127	
12060154	Marienwerder.....	4 032	3 499	1 595	1 872	12	–	0	5	16	
12060161	Melchow.....	1 659	1 536	333	1 186	0	–	–	0	16	
12060172	Niederfinow.....	1 329	1 125	601	486	15	–	–	4	19	
12060176	Oderberg.....	3 612	3 164	1 272	1 730	41	–	–	1	122	
12060181	Panketal.....	2 586	1 431	860	429	113	–	–	–	28	
12060185	Parsteinsee.....	1 706	1 584	1 510	35	0	0	–	1	37	
12060192	Rüdnitz.....	1 392	1 201	681	517	–	–	–	0	3	
12060198	Schorfheide.....	23 818	21 252	5 695	11 492	3 698	0	1	47	319	
12060250	Sydower Fließ.....	3 239	3 058	2 136	884	2	–	–	3	33	
12060269	Wandlitz.....	16 283	13 390	5 161	8 024	49	–	4	7	146	
12060280	Werneuchen.....	11 702	10 136	7 551	2 390	25	17	–	1	152	
12060296	Ziethen.....	2 435	2 252	1 946	189	12	–	–	0	105	
12061000	Dahme-Spreewald	227 450	194 120	87 399	102 788	921	41	55	105	2 811	
12061005	Alt Zauche-Wußwerk.....	3 331	3 115	1 661	1 408	22	2	–	–	23	
12061017	Bersteland.....	2 952	2 692	1 813	874	1	–	–	–	5	
12061020	Bestensee.....	3 805	2 572	966	1 529	17	–	2	15	43	
12061061	Byhleguhre-Byhlen.....	3 581	3 168	1 282	1 867	4	–	–	0	14	
12061097	Drahnsdorf.....	2 693	2 493	1 543	943	1	–	–	–	7	
12061112	Eichwalde.....	279	8	3	5	0	–	–	–	–	
12061164	Golßen.....	6 368	5 676	3 924	1 723	7	–	–	1	21	
12061192	Groß Köris.....	6 902	5 890	798	4 962	50	–	–	8	72	
12061216	Halbe.....	7 802	7 111	1 352	5 684	31	3	21	1	18	
12061217	Heidesee.....	13 567	11 044	3 681	7 191	65	–	–	12	95	
12061219	Heideblick.....	16 657	15 348	7 852	7 290	39	–	–	0	167	
12061224	Jamlitz.....	4 343	4 032	766	3 216	24	–	–	8	17	
12061244	Kasel-Golzig.....	3 435	3 196	1 854	1 330	–	–	–	–	12	
12061260	Königs Wusterhausen.....	9 604	6 163	1 641	4 184	119	4	–	5	209	
12061265	Krausnick-Groß Wasserburg.....	5 479	5 157	918	4 139	8	–	–	–	93	
12061308	Lieberose.....	7 303	6 848	2 109	4 651	21	–	0	6	62	
12061316	Lübben (Spreewald).....	12 085	10 542	5 964	4 249	27	21	–	0	281	
12061320	Luckau.....	20 744	16 788	11 969	4 138	144	–	0	0	536	
12061328	Märkisch Buchholz.....	2 486	2 058	458	1 584	3	7	0	2	5	

13 Fläche für Vegetation in Brandenburg am 31.12.2021 nach Nutzungsart und regionaler Gliederung (4.1)

Schlüsselnummer	Kreisfreie Stadt Landkreis Gemeinde	Bodenfläche insgesamt	Darunter								
			Vegetation	davon							Unland, Vegetationslose Fläche
				Landwirtschaft	Wald	Gehölz	Heide	Moor	Sumpf		
				(30000)	(31000)	(32000)	(33000)	(34000)	(35000)	(36000)	
Hektar											
12061329	Märkische Heide.....	21 155	19 170	9 801	9 223	20	2	–	6	118	
12061332	Mittenwalde.....	9 913	8 107	5 577	2 208	70	0	6	11	234	
12061344	Münchehofe.....	6 232	5 958	1 333	4 575	3	–	2	1	44	
12061352	Neu Zauche.....	3 904	3 577	1 960	1 546	3	–	–	–	68	
12061405	Rietzneuendorf-Staakow.....	2 811	2 589	833	1 726	6	–	–	–	24	
12061428	Schleppzig.....	3 065	2 739	1 147	1 517	37	1	–	0	37	
12061433	Schönefeld.....	8 162	5 274	4 066	884	125	1	2	9	188	
12061435	Schönwald.....	4 493	4 146	1 840	2 270	8	–	–	–	28	
12061444	Schulzendorf.....	910	427	322	98	6	–	0	0	–	
12061448	Schwerin.....	671	423	85	334	2	–	–	1	1	
12061450	Schwielochsee.....	13 141	11 184	3 091	7 807	11	1	21	9	244	
12061470	Spreewaldheide.....	3 616	3 398	1 251	2 114	1	–	–	0	32	
12061471	Steinreich.....	4 196	4 003	1 529	2 454	16	–	–	–	4	
12061476	Straupitz.....	2 171	1 942	1 484	427	0	–	–	–	31	
12061492	Teupitz.....	4 815	3 980	538	3 367	12	–	–	3	60	
12061510	Unterspreewald.....	2 602	2 356	1 615	728	2	0	–	0	11	
12061540	Wildau.....	911	375	245	120	7	–	–	1	1	
12061572	Zeuthen.....	1 268	568	127	423	6	0	–	6	5	
12062000	Elbe-Elster	189 920	167 991	96 662	68 206	849	26	2	37	2 209	
12062024	Bad Liebenwerda.....	13 888	12 088	7 862	4 117	45	1	–	6	57	
12062088	Crinitz.....	2 195	1 942	504	1 386	1	–	–	–	52	
12062092	Doberlug-Kirchhain.....	15 036	13 508	6 722	6 733	14	–	–	–	39	
12062124	Elsterwerda.....	4 058	3 178	2 148	992	21	–	–	0	17	
12062128	Falkenberg/Elster.....	8 216	7 171	4 431	2 672	27	–	–	0	41	
12062134	Fichtwald.....	3 176	2 966	1 444	1 512	5	0	–	–	5	
12062140	Finstertal.....	7 752	6 107	2 033	2 613	355	6	–	–	1 100	
12062177	Gorden-Staupitz.....	2 851	2 622	1 188	1 429	0	–	–	–	4	
12062196	Gröden.....	2 214	1 937	1 570	333	11	–	–	–	23	
12062208	Großthiemig.....	2 010	1 795	1 700	56	5	–	–	–	34	
12062219	Heideland.....	3 174	3 001	1 320	1 667	0	–	–	0	14	
12062224	Herzberg (Elster).....	14 901	13 394	8 559	4 557	37	–	–	0	240	
12062232	Hirschfeld.....	2 046	1 815	1 661	132	4	–	–	–	18	
12062237	Hohenbucko.....	4 304	4 114	1 002	3 094	2	14	–	–	1	
12062240	Hohenleipisch.....	3 506	3 069	1 068	1 976	2	–	–	–	24	
12062282	Kremitzau.....	2 359	2 151	1 569	577	2	–	–	–	4	
12062289	Lebusa.....	3 379	3 141	985	2 134	6	–	–	–	15	
12062293	Lichterfeld-Schacksdorf.....	4 026	2 761	958	1 685	1	–	–	–	117	
12062333	Massen-Niederlausitz.....	7 608	6 961	2 255	4 683	9	–	2	0	12	
12062336	Merzdorf.....	1 278	1 174	653	518	0	–	–	–	3	
12062341	Mühlberg/Elbe.....	8 920	7 369	5 749	1 461	97	–	–	–	61	
12062372	Plessa.....	5 274	4 608	3 038	1 522	4	–	–	–	45	
12062410	Röderland.....	4 620	3 901	3 376	500	12	1	–	1	12	
12062417	Rückersdorf.....	2 471	2 154	1 275	870	0	–	–	2	8	
12062425	Sallgast.....	4 223	3 709	2 028	1 595	55	2	–	–	29	
12062440	Schilda.....	869	805	405	398	0	–	–	–	2	
12062445	Schlieben.....	7 865	7 339	4 215	3 096	11	–	–	–	17	
12062453	Schönborn.....	3 883	3 463	1 804	1 626	2	–	–	0	31	
12062461	Schönwalde.....	15 618	14 285	8 690	5 478	43	1	–	0	71	
12062464	Schraden.....	1 649	1 510	1 188	318	2	–	–	–	2	
12062469	Sonnenwalde.....	11 929	10 964	6 530	4 352	13	–	–	1	67	
12062492	Tröbitz.....	1 059	794	129	660	5	–	–	–	1	



13 Fläche für Vegetation in Brandenburg am 31.12.2021 nach Nutzungsart und regionaler Gliederung (4.1)

Schlüsselnummer	Kreisfreie Stadt Landkreis Gemeinde	Bodenfläche insgesamt	Darunter								
			Vegetation	davon							Unland, Vegetationslose Fläche
				Landwirtschaft	Wald	Gehölz	Heide	Moor	Sumpf		
				(30000)	(31000)	(32000)	(33000)	(34000)	(35000)	(36000)	
Hektar											
12062500	Uebigau-Wahrenbrück.....	13 561	12 193	8 605	3 466	55	–	0	26	41	
12063000	Havelland	172 731	148 532	97 891	43 986	781	3 974	0	272	1 628	
12063036	Brieselang.....	4 426	3 273	2 243	959	24	28	–	1	17	
12063056	Dallgow-Döberitz.....	6 655	5 805	1 580	850	70	3 215	–	–	89	
12063080	Falkensee.....	4 334	2 137	1 088	951	16	0	–	0	82	
12063088	Friesack.....	8 401	7 759	5 014	2 688	45	–	–	0	13	
12063094	Gollenberg.....	3 051	2 814	1 896	904	4	–	–	–	11	
12063112	Großderschau.....	2 015	1 846	1 782	31	18	–	–	–	15	
12063134	Havelaue.....	7 481	6 317	5 556	577	36	2	–	4	142	
12063142	Wiesenaue.....	4 694	4 331	3 493	815	16	–	–	–	8	
12063148	Ketzin/Havel.....	9 364	7 129	6 636	206	34	–	–	83	170	
12063161	Kleßen-Görne.....	4 219	3 905	2 445	1 436	10	–	–	3	11	
12063165	Kotzen.....	4 287	3 944	2 717	1 211	6	–	–	–	10	
12063186	Märkisch Luch.....	7 153	6 599	4 394	2 127	25	–	–	0	54	
12063189	Milower Land.....	16 133	14 551	8 085	6 098	55	127	–	7	179	
12063202	Mühlenberge.....	3 962	3 674	2 643	990	9	–	–	22	11	
12063208	Nauen.....	26 814	23 736	18 487	4 923	103	–	0	114	109	
12063212	Nennhausen.....	8 969	8 248	5 638	2 502	25	–	–	0	84	
12063228	Paulinenaue.....	3 159	2 817	2 306	477	14	–	–	11	8	
12063240	Pessin.....	2 040	1 882	1 495	362	3	–	–	10	12	
12063244	Premnitz.....	4 627	3 635	1 102	2 391	39	3	–	9	91	
12063252	Rathenow.....	11 310	8 982	3 810	4 514	58	378	0	3	219	
12063256	Retzow.....	1 484	1 387	1 161	215	4	–	–	3	4	
12063260	Rhinow.....	3 166	2 873	2 033	742	6	–	–	0	91	
12063273	Schönwalde-Glien.....	9 735	8 437	4 390	3 906	92	–	–	0	49	
12063274	Seeblick.....	4 841	3 996	2 992	921	14	–	–	–	70	
12063293	Stechow-Ferchesar.....	5 122	4 625	1 597	2 988	10	–	–	–	30	
12063357	Wustermark.....	5 288	3 830	3 307	204	46	221	–	2	50	
12064000	Märkisch-Oderland	215 865	185 374	131 029	50 029	2 483	46	7	868	913	
12064009	Alt Tucheband.....	3 053	2 774	2 673	58	27	–	–	4	12	
12064029	Altlandsberg.....	10 660	9 313	5 595	3 628	57	–	2	23	9	
12064044	Bad Freienwalde (Oder).....	13 111	11 073	5 292	5 309	279	46	–	46	102	
12064053	Beiersdorf-Freudenberg.....	2 535	2 395	1 703	683	7	–	–	0	1	
12064057	Bleyen-Genschmar.....	2 968	2 560	2 401	2	30	–	–	33	94	
12064061	Bliesdorf.....	3 497	3 155	2 598	487	63	–	–	–	6	
12064084	Buckow (Märkische Schweiz).....	1 442	1 038	331	694	10	–	–	1	2	
12064125	Falkenberg.....	5 960	5 461	3 215	2 141	38	–	–	7	60	
12064128	Falkenhagen (Mark).....	2 723	2 310	1 533	746	14	–	–	12	6	
12064130	Fichtenhöhe.....	2 291	2 152	2 075	40	12	–	–	3	23	
12064136	Fredersdorf-Vogelsdorf.....	1 642	644	484	141	13	–	–	1	6	
12064153	Garzau-Garzin.....	2 610	2 388	1 547	739	77	–	–	16	9	
12064172	Golzow.....	1 743	1 560	1 542	6	6	–	–	–	5	
12064190	Gusow-Platkow.....	3 805	3 360	2 496	758	61	–	3	9	33	
12064205	Heckelberg-Brunow.....	3 577	3 379	2 252	1 106	18	–	–	–	2	
12064222	Höhenland.....	5 395	5 095	2 307	2 765	21	–	–	–	2	
12064227	Hoppegarten.....	3 198	1 823	1 327	451	32	–	–	–	13	
12064266	Küstriner Vorland.....	4 652	3 912	3 504	109	249	–	–	36	14	
12064268	Lebus.....	5 442	4 729	4 249	270	106	–	–	43	60	
12064274	Letschin.....	14 221	12 668	12 387	63	144	–	0	46	27	
12064288	Lietzen.....	2 926	2 611	1 654	906	40	–	–	6	4	



13 Fläche für Vegetation in Brandenburg am 31.12.2021 nach Nutzungsart und regionaler Gliederung (4.1)

Schlüsselnummer	Kreisfreie Stadt Landkreis Gemeinde	Bodenfläche insgesamt	Darunter								
			Vegetation	davon							Unland, Vegetationslose Fläche
				Landwirtschaft	Wald	Gehölz	Heide	Moor	Sumpf		
										(30000)	
Hektar											
12064290	Lindendorf.....	4 013	3 671	3 535	89	45	–	–	0	2	
12064303	Märkische Höhe.....	3 426	3 178	2 133	955	31	–	–	58	1	
12064317	Müncheberg.....	15 229	13 425	7 528	5 264	176	–	–	297	160	
12064336	Neuenhagen bei Berlin.....	1 961	773	594	150	27	–	–	–	2	
12064340	Neuhardenberg.....	7 813	6 500	4 002	2 394	50	–	–	25	28	
12064349	Neulewin.....	4 100	3 720	3 550	55	34	–	–	69	12	
12064365	Neutrebbin.....	3 676	3 343	3 270	42	23	–	–	3	4	
12064370	Oberbarnim.....	5 272	4 864	3 350	1 450	38	–	–	11	15	
12064371	Oderaue.....	6 591	5 885	5 805	17	12	–	–	17	34	
12064380	Petershagen/Eggersdorf.....	1 763	777	329	437	7	–	–	–	4	
12064388	Podelzig.....	2 523	2 309	2 067	196	44	–	–	–	1	
12064393	Prötzel.....	8 609	8 085	2 555	5 482	25	–	–	1	22	
12064408	Rehfelde.....	4 651	3 978	3 302	630	33	–	–	13	0	
12064417	Reichenow-Möglin.....	2 282	2 091	1 869	203	8	–	–	7	3	
12064420	Reitwein.....	2 390	2 137	1 808	261	64	–	–	1	4	
12064428	Rüdersdorf bei Berlin.....	7 039	4 762	2 202	2 328	172	–	–	14	46	
12064448	Seelow.....	4 273	3 556	3 454	30	62	–	–	–	10	
12064472	Strausberg.....	6 794	4 767	1 895	2 763	83	–	–	12	14	
12064480	Treplin.....	1 135	1 046	534	488	7	–	–	–	16	
12064482	Vierlinden.....	6 974	6 353	4 547	1 738	58	–	–	2	7	
12064484	Waldsiefersdorf.....	1 557	1 243	141	1 083	4	–	–	14	0	
12064512	Wriezen.....	9 514	8 324	6 407	1 762	120	–	2	14	20	
12064538	Zechin.....	2 785	2 567	2 500	19	36	–	–	5	7	
12064539	Zeschdorf.....	4 044	3 621	2 487	1 086	17	–	–	22	9	
12065000	Oberhavel	180 819	154 880	76 122	72 945	1 712	172	54	638	3 235	
12065036	Birkenwerder.....	1 812	1 276	88	1 110	38	–	–	13	27	
12065084	Fürstenberg/Havel.....	21 385	18 692	4 164	13 332	82	67	33	74	941	
12065096	Glienicke/Nordbahn.....	461	87	17	22	17	–	–	–	32	
12065100	Gransee.....	12 168	10 765	6 759	3 682	69	7	8	9	231	
12065117	Großwoltersdorf.....	5 266	4 941	2 199	2 581	13	0	–	1	146	
12065136	Hennigsdorf.....	3 148	1 921	419	1 435	7	–	–	5	55	
12065144	Hohen Neuendorf.....	4 856	3 341	847	2 331	117	–	–	3	43	
12065165	Kremmen.....	20 954	19 213	10 634	7 684	93	–	–	343	458	
12065180	Leegebruch.....	645	380	360	2	1	–	–	–	16	
12065193	Liebenwalde.....	14 217	12 886	7 848	4 570	271	1	–	34	162	
12065198	Löwenberger Land.....	24 543	22 425	13 703	8 319	202	38	1	24	138	
12065225	Mühlenbecker Land.....	5 265	3 935	1 733	1 897	20	2	1	9	273	
12065251	Oberkrämer.....	10 363	8 845	5 190	3 433	30	0	1	16	175	
12065256	Oranienburg.....	16 367	12 338	4 414	7 152	417	45	7	8	295	
12065276	Schönermark.....	1 191	1 100	869	204	12	–	2	1	13	
12065301	Sonnenberg.....	5 057	4 635	3 936	657	11	–	–	5	26	
12065310	Stechlin.....	8 473	7 198	1 294	5 806	18	0	–	25	55	
12065332	Velten.....	2 342	1 354	554	676	120	–	–	2	2	
12065356	Zehdenick.....	22 306	19 547	11 094	8 052	173	13	2	66	147	
12066000	Oberspreewald-Lausitz	122 348	94 232	41 691	46 114	1 071	8	3	122	5 223	
12066008	Altdöbern.....	6 154	4 379	1 009	2 475	14	–	–	0	880	
12066041	Bronkow.....	3 854	3 551	1 803	1 732	5	–	–	2	8	
12066052	Calau.....	16 349	14 363	6 145	7 476	113	–	1	0	628	
12066064	Frauendorf.....	2 083	1 944	576	1 347	16	–	–	4	0	
12066104	Großkmehlen.....	1 388	1 207	994	207	5	–	–	–	1	



13 Fläche für Vegetation in Brandenburg am 31.12.2021 nach Nutzungsart und regionaler Gliederung (4.1)

Schlüsselnummer	Kreisfreie Stadt Landkreis Gemeinde	Bodenfläche insgesamt	Darunter								
			Vegetation	davon							Unland, Vegetationslose Fläche
				Landwirtschaft	Wald	Gehölz	Heide	Moor	Sumpf		
				(30000)	(31000)	(32000)	(33000)	(34000)	(35000)	(36000)	
Hektar											
12066112	Großräschen.....	8 186	6 476	2 976	3 225	61	7	–	0	205	
12066116	Grünwald.....	1 345	1 259	563	692	–	–	–	–	3	
12066120	Guteborn.....	1 669	1 498	309	1 145	4	–	–	12	28	
12066124	Hermisdorf.....	3 303	3 032	814	2 192	5	0	–	–	20	
12066132	Hohenbocka.....	1 560	1 201	322	868	3	–	–	7	1	
12066168	Kroppen.....	1 525	1 315	524	754	4	–	–	–	33	
12066176	Lauchhammer.....	8 930	5 576	1 936	2 726	126	–	–	23	765	
12066188	Lindenau.....	1 117	961	642	312	3	–	–	–	5	
12066196	Lübbenau/Spreewald.....	13 951	10 826	6 642	3 108	222	–	2	2	850	
12066202	Luckaitztal.....	4 191	3 722	1 567	2 123	16	–	–	–	16	
12066226	Neu-Seeland.....	3 800	3 229	1 521	1 450	42	–	–	–	216	
12066228	Neupetershain.....	1 880	1 685	626	738	22	–	–	–	299	
12066240	Ortrand.....	736	545	347	185	10	–	–	–	2	
12066272	Ruhland.....	3 722	3 214	880	2 299	18	–	–	10	7	
12066285	Schipkau.....	6 894	4 313	1 409	2 356	158	–	–	–	391	
12066292	Schwarzbach.....	1 584	1 440	846	585	8	–	–	–	1	
12066296	Schwarzheide.....	3 344	2 195	680	1 313	22	0	–	17	162	
12066304	Senftenberg.....	12 756	6 451	2 058	3 793	73	–	–	39	489	
12066316	Tettau.....	884	794	519	270	0	–	–	–	5	
12066320	Vetschau/Spreewald.....	11 142	9 056	5 982	2 743	121	–	–	6	205	
12067000	Oder-Spree	225 675	194 431	81 806	107 714	2 407	109	5	182	2 207	
12067024	Bad Saarow.....	5 036	2 914	914	1 934	32	–	1	16	17	
12067036	Beeskow.....	7 779	6 500	4 347	2 004	53	–	1	1	94	
12067040	Berkenbrück.....	1 785	1 470	235	1 193	35	–	–	–	7	
12067072	Briesen (Mark).....	11 167	10 227	3 869	6 046	120	–	1	2	190	
12067076	Brieskow-Finkenheerd.....	1 361	1 005	318	499	106	–	–	2	80	
12067112	Diensdorf-Radlow.....	935	853	373	478	1	–	–	0	0	
12067120	Eisenhüttenstadt.....	6 347	3 410	1 537	1 475	201	–	–	3	193	
12067124	Erkner.....	1 653	984	254	720	4	–	–	0	6	
12067137	Friedland.....	17 423	15 915	7 866	7 881	77	–	–	4	87	
12067144	Fürstenwalde/Spree.....	7 068	4 931	1 973	2 631	286	–	–	–	41	
12067173	Gosen-Neu Zittau.....	1 526	1 185	345	795	5	–	–	–	40	
12067180	Groß Lindow.....	1 539	1 252	158	1 079	12	–	–	–	4	
12067201	Grünheide (Mark).....	12 690	10 856	1 035	9 329	137	0	–	41	313	
12067205	Grunow-Dammendorf.....	4 513	4 289	760	3 491	22	–	–	3	13	
12067237	Jacobsdorf.....	5 058	4 613	3 526	1 038	37	–	–	0	12	
12067288	Langewahl.....	1 344	1 213	180	987	44	–	–	–	2	
12067292	Lawitz.....	607	512	240	245	27	–	–	–	0	
12067324	Mixdorf.....	1 322	1 209	464	688	0	–	1	–	57	
12067336	Müllrose.....	6 923	6 123	930	5 071	47	8	–	1	66	
12067338	Neißemünde.....	4 228	3 789	2 885	745	59	–	–	–	101	
12067357	Neuzelle.....	13 592	12 508	5 058	7 257	105	49	–	7	32	
12067397	Ragow-Merz.....	4 379	4 191	1 158	2 991	20	–	–	–	22	
12067408	Rauen.....	2 159	1 926	361	1 539	16	–	–	–	10	
12067413	Reichenwalde.....	2 631	2 308	874	1 411	17	–	–	–	5	
12067426	Rietz-Neuendorf.....	18 481	17 139	8 917	8 066	111	1	–	2	44	
12067438	Schlaubetal.....	5 256	4 785	1 379	3 319	73	–	–	–	14	
12067440	Schöneiche bei Berlin.....	1 673	951	740	170	41	–	–	–	0	
12067458	Siehdichum.....	7 362	6 742	819	5 861	35	–	–	–	28	
12067469	Spreenhagen.....	13 703	12 481	2 426	9 633	177	–	–	26	219	
12067473	Steinhöfel.....	16 047	14 819	11 249	3 330	145	–	–	2	93	



13 Fläche für Vegetation in Brandenburg am 31.12.2021 nach Nutzungsart und regionaler Gliederung (4.1)

Schlüsselnummer	Kreisfreie Stadt Landkreis Gemeinde	Bodenfläche insgesamt	Darunter								
			Vegetation	davon							Unland, Vegetationslose Fläche
				Landwirtschaft	Wald	Gehölz	Heide	Moor	Sumpf		
				(30000)	(31000)	(32000)	(33000)	(34000)	(35000)	(36000)	
Hektar											
12067481	Storkow (Mark).....	18 071	14 607	4 769	9 497	160	3	–	13	165	
12067493	Tauche.....	12 160	10 664	7 223	3 174	103	1	–	58	106	
12067508	Vogelsang.....	586	483	315	156	11	–	–	–	1	
12067520	Wendisch Rietz.....	2 507	2 096	229	1 792	29	41	1	1	2	
12067528	Wiesenu.....	2 975	2 516	1 735	721	7	1	–	–	52	
12067544	Woltersdorf.....	912	385	7	348	15	4	–	0	10	
12067552	Ziltendorf.....	2 877	2 579	2 342	121	37	–	–	–	79	
12068000	Ostprignitz-Ruppin	252 650	227 675	135 828	81 151	1 830	7 567	–	85	1 215	
12068052	Breddin.....	4 498	4 226	2 824	1 382	20	0	–	–	0	
12068072	Dabergotz.....	1 266	1 136	1 109	10	9	–	–	–	8	
12068109	Dreetz.....	6 475	5 874	3 788	1 969	73	–	–	–	43	
12068117	Fehrbellin.....	27 045	24 327	22 301	1 586	216	–	–	–	225	
12068181	Heiligengrabe.....	20 763	19 196	13 098	5 904	144	–	–	2	48	
12068188	Herzberg (Mark).....	1 873	1 685	1 278	377	29	–	–	–	2	
12068264	Kyritz.....	15 739	13 739	9 545	4 062	43	–	–	28	61	
12068280	Lindow (Mark).....	6 547	5 370	2 890	2 288	143	–	–	2	47	
12068306	Märkisch Linden.....	4 420	4 068	3 574	449	35	–	–	–	11	
12068320	Neuruppin.....	30 520	26 290	11 258	14 138	375	425	–	4	89	
12068324	Neustadt (Dosse).....	7 587	6 775	5 147	1 498	90	–	–	4	35	
12068353	Rheinsberg.....	32 814	28 908	7 944	18 533	118	2 015	–	19	277	
12068372	Rüthnick.....	1 770	1 627	913	692	22	–	–	–	1	
12068409	Sieversdorf-Hohenofen.....	2 002	1 830	1 697	126	5	–	–	–	1	
12068413	Storbeck-Frankendorf.....	4 269	4 123	568	3 131	19	368	–	–	36	
12068417	Stüdenitz-Schönermark.....	2 439	2 280	2 029	239	11	–	–	2	0	
12068425	Temnitzquell.....	6 575	6 173	2 325	3 761	44	–	–	1	41	
12068426	Temnitztal.....	5 248	4 906	4 791	93	11	–	–	0	10	
12068437	Vielitzsee.....	2 218	1 935	1 149	684	96	–	–	–	6	
12068452	Walsleben.....	3 191	2 951	1 798	1 114	37	–	–	–	2	
12068468	Wittstock/Dosse.....	42 027	38 747	18 682	14 917	134	4 759	–	16	241	
12068477	Wusterhausen/Dosse.....	19 634	18 068	14 100	3 796	138	–	–	6	28	
12068501	Zernitz-Lohm.....	3 731	3 442	3 020	401	16	–	–	–	5	
12069000	Potsdam-Mittelmark	259 202	227 918	118 117	105 207	1 162	1 090	4	274	2 063	
12069017	Beelitz.....	18 130	16 262	7 410	8 746	23	1	–	46	37	
12069018	Beetzsee.....	2 128	1 726	1 244	404	49	–	–	0	30	
12069019	Beetzseeheide.....	3 760	3 426	2 458	926	8	–	–	0	33	
12069020	Bad Belzig.....	23 607	21 912	10 213	11 493	132	–	–	23	50	
12069028	Bensdorf.....	3 434	3 132	1 854	1 233	7	–	–	–	38	
12069052	Borkheide.....	676	434	12	419	1	–	–	–	2	
12069056	Borkwalde.....	489	355	20	335	0	–	–	–	–	
12069076	Brück.....	8 619	7 911	4 189	3 179	269	247	–	6	21	
12069089	Buckautal.....	3 932	3 710	2 090	1 148	0	–	–	2	470	
12069216	Golzow.....	4 024	3 715	2 511	1 182	7	–	–	–	15	
12069224	Görzke.....	7 558	7 257	2 492	4 212	6	542	1	–	6	
12069232	Gräben.....	4 062	3 868	1 066	2 790	5	–	–	–	7	
12069249	Groß Kreutz (Havel).....	9 941	8 285	6 845	1 194	24	0	–	21	201	
12069270	Havelsee.....	8 197	6 943	3 419	3 346	36	–	–	8	134	
12069304	Kleinmachnow.....	1 191	388	47	326	1	–	–	0	14	
12069306	Kloster Lehnin.....	20 097	17 308	8 746	8 202	135	4	–	2	220	
12069345	Linthe.....	2 979	2 585	1 544	1 006	27	–	–	1	8	
12069397	Michendorf.....	6 869	5 568	2 405	3 112	17	1	–	1	31	

13 Fläche für Vegetation in Brandenburg am 31.12.2021 nach Nutzungsart und regionaler Gliederung (4.1)

Schlüsselnummer	Kreisfreie Stadt Landkreis Gemeinde	Bodenfläche insgesamt	Darunter								
			Vegetation	davon							Unland, Vegetationslose Fläche
				Landwirtschaft	Wald	Gehölz	Heide	Moor	Sumpf		
				(30000)	(31000)	(32000)	(33000)	(34000)	(35000)	(36000)	
Hektar											
12069402	Mühlenfließ.....	5 871	5 477	3 527	1 915	22	–	–	–	12	
12069448	Niemegk.....	4 512	4 082	2 057	1 952	28	–	–	1	44	
12069454	Nuthetal.....	4 803	3 988	2 650	1 298	21	–	1	0	18	
12069460	Päwesin.....	2 366	2 059	1 171	848	0	–	–	1	39	
12069470	Planebruch.....	6 539	6 226	2 220	3 700	7	294	–	–	5	
12069474	Planetal.....	4 276	3 950	2 902	1 017	26	–	–	–	5	
12069485	Rabenstein/Fläming.....	7 918	7 516	3 495	3 867	29	–	–	93	32	
12069537	Rosenau.....	4 974	4 665	3 504	1 148	3	–	–	–	9	
12069541	Roskow.....	3 926	3 468	3 287	143	0	–	–	1	37	
12069590	Schwielowsee.....	5 829	3 970	572	3 355	7	0	0	10	26	
12069596	Seddiner See.....	2 398	1 698	303	1 385	1	–	0	–	9	
12069604	Stahnsdorf.....	4 947	3 586	2 163	1 165	116	–	–	1	142	
12069616	Teltow.....	2 160	1 129	899	156	9	–	–	0	63	
12069632	Treuenbrietzen.....	21 243	19 828	10 659	8 982	51	1	–	35	100	
12069648	Wenzlow.....	2 054	1 904	1 003	886	–	–	1	–	13	
12069656	Werder (Havel).....	11 703	8 128	6 053	1 957	37	–	0	16	65	
12069665	Wiesenburg/Mark.....	22 020	20 721	6 797	13 829	43	–	–	6	46	
12069680	Wollin.....	2 800	2 598	1 195	1 395	4	–	1	–	3	
12069688	Wusterwitz.....	2 378	1 943	1 093	834	1	–	–	–	16	
12069696	Ziesar.....	6 795	6 197	4 002	2 124	10	–	–	–	61	
12070000	Prignitz	213 854	193 542	143 131	48 393	1 093	7	36	70	812	
12070008	Bad Wilsnack.....	7 962	7 281	3 564	3 693	22	–	–	0	3	
12070028	Berge.....	2 661	2 432	2 082	330	20	–	–	–	–	
12070052	Breese.....	2 376	2 112	1 168	930	8	–	–	–	7	
12070060	Cumlosen.....	2 218	1 859	1 528	321	7	–	–	–	2	
12070096	Gerdshagen.....	2 301	2 056	1 867	169	9	–	–	–	11	
12070125	Groß Pankow (Prignitz).....	25 078	23 341	17 136	6 033	110	–	0	–	62	
12070145	Gülitz-Reetz.....	2 433	2 246	1 844	374	22	–	–	–	6	
12070149	Gumtow.....	21 316	19 909	15 779	4 006	71	–	–	–	54	
12070153	Halenbeck-Rohlsdorf.....	3 967	3 709	3 261	426	2	–	0	1	19	
12070173	Karstädt.....	25 355	23 275	18 149	5 024	95	1	–	–	7	
12070222	Kümmernitztal.....	2 038	1 855	1 769	68	10	–	–	–	8	
12070236	Lanz.....	6 035	5 571	2 755	2 777	14	–	–	23	2	
12070241	Legde/Quitzebel.....	4 174	3 762	2 281	1 439	38	–	–	–	4	
12070244	Lenzen (Elbe).....	9 619	8 508	5 252	3 083	91	0	35	29	18	
12070246	Lenzerwische.....	4 207	3 499	3 461	23	4	–	1	5	6	
12070266	Marienfließ.....	7 770	7 222	3 953	2 858	59	–	–	–	352	
12070280	Meyenburg.....	5 074	4 663	3 748	839	38	–	–	0	39	
12070296	Perleberg.....	13 869	12 014	7 446	4 431	104	0	–	–	33	
12070300	Pirow.....	3 781	3 582	3 153	414	13	–	–	0	2	
12070302	Plattenburg.....	20 200	18 716	12 551	6 083	48	6	–	–	28	
12070316	Pritzwalk.....	16 746	14 810	13 107	1 508	111	–	–	2	82	
12070325	Putlitz.....	11 968	11 102	8 800	2 182	93	–	–	4	22	
12070348	Rühstädt.....	2 899	2 385	2 242	101	39	–	–	1	2	
12070393	Triglitz.....	3 182	2 938	2 654	269	9	–	–	–	6	
12070416	Weisen.....	1 563	1 346	778	548	18	–	–	–	3	
12070424	Wittenberge.....	5 063	3 347	2 802	468	38	–	–	4	36	

13 Fläche für Vegetation in Brandenburg am 31.12.2021 nach Nutzungsart und regionaler Gliederung (4.1)

Schlüsselnummer	Kreisfreie Stadt Landkreis Gemeinde	Bodenfläche insgesamt	Darunter								
			Vegetation	davon							Unland, Vegetationslose Fläche
				Landwirtschaft	Wald	Gehölz	Heide	Moor	Sumpf		
										(30000)	
Hektar											
12071000 Spree-Neiße		165 699	139 660	58 925	73 343	2 239	1 439	141	90	3 483	
12071028 Briesen.....		913	796	445	341	10	–	–	–	1	
12071032 Burg (Spreewald).....		3 526	2 853	2 513	260	74	–	–	–	5	
12071041 Dissen-Striesow.....		1 998	1 794	1 415	373	2	–	–	–	3	
12071044 Döbern.....		1 579	1 200	319	846	33	–	–	1	1	
12071052 Drachhausen.....		3 840	3 650	977	2 211	8	444	4	0	6	
12071057 Drebkau.....		14 390	12 251	5 587	5 921	256	–	0	2	485	
12071060 Drehnow.....		1 097	1 001	787	211	2	–	–	–	1	
12071074 Felixsee.....		3 552	3 165	1 111	1 999	32	2	5	15	–	
12071076 Forst (Lausitz).....		11 070	9 080	5 137	3 138	218	1	–	–	586	
12071153 Groß Schacksdorf-Simmersdorf....		2 517	2 190	843	1 330	6	–	–	0	10	
12071160 Guben.....		4 399	3 086	1 968	1 045	71	–	0	0	1	
12071164 Guhrow.....		668	581	495	65	19	–	–	0	–	
12071176 Heinersbrück.....		2 398	2 182	1 170	238	25	–	–	–	749	
12071189 Jämlitz-Klein Düben.....		2 872	2 737	706	1 829	61	89	–	0	51	
12071193 Jänschwalde.....		8 237	6 920	1 991	3 840	77	–	–	–	1 012	
12071244 Kolkwitz.....		10 468	8 818	5 044	3 588	154	–	–	16	17	
12071294 Neiße-Malxetal.....		8 257	7 385	1 538	5 819	19	–	–	7	2	
12071301 Neuhausen/Spree.....		13 423	11 432	5 147	6 073	121	–	–	10	81	
12071304 Peitz.....		1 349	942	895	31	16	–	–	–	–	
12071337 Schenkendöbern.....		21 504	20 018	5 655	13 238	185	902	21	12	5	
12071341 Schmogrow-Fehrow.....		3 041	2 820	1 126	1 648	40	–	–	–	6	
12071372 Spremberg.....		20 232	15 612	5 959	9 039	326	0	110	24	154	
12071384 Tauer.....		4 222	3 998	862	3 126	9	–	–	–	–	
12071386 Teichland.....		3 517	1 886	1 004	772	83	1	–	2	25	
12071392 Tschernitz.....		1 326	1 067	431	577	58	–	–	–	1	
12071401 Turnow-Preilack.....		3 802	3 497	920	2 575	1	–	–	–	0	
12071408 Welzow.....		3 957	1 965	1 129	696	45	–	–	–	95	
12071412 Werben.....		2 501	2 255	1 934	294	24	–	–	–	3	
12071414 Wiesengrund.....		5 044	4 480	1 814	2 221	261	–	–	–	184	
12072000 Teltow-Fläming		210 420	185 465	95 525	79 254	7 772	703	7	365	1 839	
12072002 Am Mellensee.....		10 468	8 867	3 345	5 294	15	–	–	32	180	
12072014 Baruth/Mark.....		23 383	21 718	6 187	15 422	68	0	–	–	41	
12072017 Blankenfelde-Mahlow.....		5 517	3 550	2 366	1 082	75	2	–	21	4	
12072053 Dahme/Mark.....		16 258	15 304	8 281	6 958	28	–	–	0	36	
12072055 Dahmetal.....		4 156	3 945	2 233	1 707	3	–	–	–	2	
12072120 Großbeeren.....		5 189	4 063	3 224	632	159	–	0	13	33	
12072157 Ihlow.....		4 769	4 526	3 025	1 494	3	–	–	–	3	
12072169 Jüterbog.....		17 648	16 026	5 044	3 723	6 928	310	–	–	21	
12072232 Luckenwalde.....		4 661	3 386	1 804	1 364	31	–	–	1	186	
12072240 Ludwigsfelde.....		10 998	8 660	5 607	2 919	27	–	–	25	83	
12072297 Niedergörsdorf.....		20 577	19 083	14 308	4 424	105	47	0	–	198	
12072298 Niederer Fläming.....		18 611	17 585	12 744	4 801	9	–	–	13	19	
12072312 Nuthe-Urstromtal.....		34 130	32 101	11 386	20 281	101	5	–	80	246	
12072340 Rangsdorf.....		3 379	2 156	1 751	304	11	0	6	40	43	
12072426 Trebbin.....		12 636	10 587	7 403	2 766	170	27	–	34	188	
12072477 Zossen.....		18 039	13 909	6 816	6 083	37	311	–	105	556	

13 Fläche für Vegetation in Brandenburg am 31.12.2021 nach Nutzungsart und regionaler Gliederung (4.1)

Schlüsselnummer	Kreisfreie Stadt Landkreis Gemeinde	Bodenfläche insgesamt	Darunter								
			Vegetation	davon							Unland, Vegetationslose Fläche
				Landwirtschaft	Wald	Gehölz	Heide	Moor	Sumpf		
				(30000)	(31000)	(32000)	(33000)	(34000)	(35000)	(36000)	
Hektar											
12073000	Uckermark	307 703	272 383	192 233	72 879	2 490	112	14	653	4 003	
12073008	Angermünde.....	32 424	28 732	20 405	7 253	281	2	5	81	705	
12073032	Berkholz-Meyenburg.....	1 176	1 025	929	73	1	–	–	0	22	
12073069	Boitzenburger Land.....	21 737	19 184	10 565	7 763	89	1	0	18	749	
12073085	Brüssow.....	10 181	9 381	8 540	748	23	–	8	2	61	
12073093	Carmzow-Wallmow.....	3 206	2 967	2 855	79	7	–	–	3	23	
12073097	Casekow.....	9 426	8 845	7 062	1 637	28	–	–	0	118	
12073157	Flieth-Stegelitz.....	4 691	4 204	2 809	1 197	172	–	–	–	27	
12073189	Gartz (Oder).....	6 188	5 532	4 580	629	37	–	–	21	265	
12073201	Gerswalde.....	9 706	8 948	6 344	2 361	148	–	0	2	94	
12073216	Göritz.....	2 555	2 368	2 258	79	23	–	–	1	7	
12073225	Gramzow.....	6 620	6 058	5 677	254	47	–	1	4	75	
12073261	Grünow.....	3 492	3 183	3 016	–	96	–	–	25	46	
12073309	Hohenselchow-Groß Pinnow.....	4 150	3 853	3 174	607	1	–	–	–	71	
12073384	Lychen.....	11 198	9 585	2 662	6 708	61	65	–	59	29	
12073386	Mark Landin.....	4 541	4 101	3 564	456	49	–	–	15	17	
12073393	Mescherin.....	3 104	2 802	2 407	210	47	0	–	92	46	
12073396	Milmersdorf.....	6 356	5 602	2 040	3 490	61	–	–	1	9	
12073404	Mittenwalde.....	2 307	2 136	1 826	215	70	–	–	0	25	
12073429	Nordwestuckermark.....	25 432	22 964	18 195	4 354	107	–	0	15	292	
12073430	Oberuckersee.....	8 496	6 894	5 016	1 763	40	2	–	33	41	
12073440	Pinnow.....	1 294	981	828	107	31	–	–	13	1	
12073452	Prenzlau.....	14 296	11 305	10 689	319	141	–	–	22	134	
12073458	Randowtal.....	6 419	5 966	5 622	155	169	–	–	8	12	
12073490	Schenkenberg.....	3 016	2 775	2 708	17	11	–	–	7	32	
12073520	Schönfeld.....	2 926	2 649	2 556	33	16	–	–	1	43	
12073532	Schwedt/Oder.....	25 218	20 319	14 261	5 529	75	–	–	59	395	
12073565	Tantow.....	3 547	3 319	2 915	275	60	10	–	16	43	
12073569	Temmen-Ringenwalde.....	6 332	5 700	1 725	3 861	53	–	–	7	53	
12073572	Templin.....	37 958	33 455	11 523	21 079	379	26	–	126	322	
12073578	Uckerfelde.....	4 627	4 256	4 101	1	79	–	–	8	66	
12073579	Uckerland.....	16 722	15 535	14 533	865	45	–	–	9	84	
12073603	Passow.....	5 138	4 753	4 049	618	40	–	–	–	46	
12073645	Zichow.....	3 222	3 007	2 800	144	5	6	–	0	51	
12000000	Land Brandenburg	2 965 437	2 555 901	1 432 847	1 034 252	32 189	15 557	546	4 304	36 205	

14 Anteile der Fläche für Vegetation in Brandenburg am 31.12.2021 nach Nutzungsart und regionaler Gliederung (4.2)

Schlüsselnummer	Kreisfreie Stadt Landkreis Gemeinde	Bodenfläche insgesamt	Darunter								
			Vegetation	davon							Unland, Vegetationslose Fläche
				Landwirtschaft	Wald	Gehölz	Heide	Moor	Sumpf		
				(30000)	(31000)	(32000)	(33000)	(34000)	(35000)	(36000)	
Hektar	Prozent										
12051000	Brandenburg an der Havel.....	22 972	60,8	28,2	27,9	1,1	–	0,9	0,7	1,9	
12052000	Cottbus.....	16 562	59,4	29,5	20,9	0,9	–	–	0,0	8,1	
12053000	Frankfurt (Oder).....	14 785	72,6	44,2	24,7	3,2	–	0,0	0,1	0,5	
12054000	Potsdam.....	18 824	57,9	29,6	25,1	0,6	1,2	–	0,2	1,2	
12060000	Barnim.....	147 958	84,0	35,8	43,3	3,0	0,0	0,0	0,2	1,7	
12060005	Ahrensfelde.....	5 793	76,2	66,5	8,5	0,6	0,0	–	0,2	0,4	
12060012	Althüttendorf.....	1 879	86,8	49,6	34,8	0,5	–	–	0,0	1,9	
12060020	Bernau bei Berlin.....	10 417	79,3	38,0	39,4	0,9	0,0	–	0,0	0,9	
12060024	Biesenthal.....	6 092	85,2	31,0	53,6	0,1	–	–	0,2	0,2	
12060034	Breydin.....	3 532	95,3	43,5	39,5	0,0	–	–	0,1	12,2	
12060036	Britz.....	1 550	84,5	42,7	28,3	7,0	0,0	0,0	1,7	4,9	
12060045	Chorin.....	12 206	82,4	29,3	48,8	0,8	0,0	0,0	0,9	2,6	
12060052	Eberswalde.....	9 362	72,8	10,8	60,0	0,3	0,1	–	0,0	1,6	
12060068	Friedrichswalde.....	4 508	87,6	33,7	52,0	0,0	0,1	–	0,1	1,6	
12060092	Hohenfinow.....	2 184	93,6	40,0	53,0	0,0	–	–	0,0	0,6	
12060100	Joachimsthal.....	12 168	80,7	8,2	71,7	0,0	–	–	0,1	0,8	
12060128	Liepe.....	1 085	82,9	67,3	8,9	1,3	0,2	0,0	0,0	5,2	
12060149	Lunow-Stolzenhagen.....	3 391	84,1	62,9	15,4	0,1	0,0	–	2,0	3,7	
12060154	Marienwerder.....	4 032	86,8	39,6	46,4	0,3	–	0,0	0,1	0,4	
12060161	Melchow.....	1 659	92,6	20,1	71,5	0,0	–	–	0,0	1,0	
12060172	Niederfinow.....	1 329	84,7	45,2	36,6	1,2	–	–	0,3	1,4	
12060176	Oderberg.....	3 612	87,6	35,2	47,9	1,1	–	–	0,0	3,4	
12060181	Panketal.....	2 586	55,3	33,3	16,6	4,4	–	–	–	1,1	
12060185	Parsteinsee.....	1 706	92,8	88,5	2,1	0,0	0,0	–	0,1	2,2	
12060192	Rüdnitz.....	1 392	86,3	49,0	37,1	–	–	–	0,0	0,2	
12060198	Schorfheide.....	23 818	89,2	23,9	48,3	15,5	0,0	0,0	0,2	1,3	
12060250	Sydower Fließ.....	3 239	94,4	65,9	27,3	0,1	–	–	0,1	1,0	
12060269	Wandlitz.....	16 283	82,2	31,7	49,3	0,3	–	0,0	0,0	0,9	
12060280	Werneuchen.....	11 702	86,6	64,5	20,4	0,2	0,1	–	0,0	1,3	
12060296	Ziethen.....	2 435	92,5	79,9	7,8	0,5	–	–	0,0	4,3	
12061000	Dahme-Spreewald	227 450	85,3	38,4	45,2	0,4	0,0	0,0	0,0	1,2	
12061005	Alt Zauche-Wußwerk.....	3 331	93,5	49,9	42,3	0,7	0,0	–	–	0,7	
12061017	Bersteland.....	2 952	91,2	61,4	29,6	0,0	–	–	–	0,2	
12061020	Bestensee.....	3 805	67,6	25,4	40,2	0,5	–	0,1	0,4	1,1	
12061061	Byhleguhre-Byhlen.....	3 581	88,5	35,8	52,1	0,1	–	–	0,0	0,4	
12061097	Drahnsdorf.....	2 693	92,6	57,3	35,0	0,0	–	–	–	0,3	
12061112	Eichwalde.....	279	2,9	1,0	1,8	0,1	–	–	–	–	
12061164	Golßen.....	6 368	89,1	61,6	27,1	0,1	–	–	0,0	0,3	
12061192	Groß Köris.....	6 902	85,3	11,6	71,9	0,7	–	–	0,1	1,0	
12061216	Halbe.....	7 802	91,2	17,3	72,9	0,4	0,0	0,3	0,0	0,2	
12061217	Heidensee.....	13 567	81,4	27,1	53,0	0,5	–	–	0,1	0,7	
12061219	Heideblick.....	16 657	92,1	47,1	43,8	0,2	–	–	0,0	1,0	
12061224	Jamlitz.....	4 343	92,8	17,6	74,1	0,6	–	–	0,2	0,4	
12061244	Kasel-Golzig.....	3 435	93,0	54,0	38,7	–	–	–	–	0,3	
12061260	Königs Wusterhausen.....	9 604	64,2	17,1	43,6	1,2	0,0	–	0,1	2,2	
12061265	Krausnick-Groß Wasserburg.....	5 479	94,1	16,8	75,5	0,1	–	–	–	1,7	
12061308	Lieberose.....	7 303	93,8	28,9	63,7	0,3	–	0,0	0,1	0,8	
12061316	Lübben (Spreewald).....	12 085	87,2	49,4	35,2	0,2	0,2	–	0,0	2,3	
12061320	Luckau.....	20 744	80,9	57,7	20,0	0,7	–	0,0	0,0	2,6	

14 Anteile der Fläche für Vegetation in Brandenburg am 31.12.2021 nach Nutzungsart und regionaler Gliederung (4.2)

Schlüsselnummer	Kreisfreie Stadt Landkreis Gemeinde	Bodenfläche insgesamt	Darunter								
			Vegetation	davon							Unland, Vegetationslose Fläche
				Landwirtschaft	Wald	Gehölz	Heide	Moor	Sumpfung		
				(30000)	(31000)	(32000)	(33000)	(34000)	(35000)	(36000)	
Hektar	Prozent										
12061328	Märkisch Buchholz.....	2 486	82,8	18,4	63,7	0,1	0,3	0,0	0,1	0,2	
12061329	Märkische Heide.....	21 155	90,6	46,3	43,6	0,1	0,0	–	0,0	0,6	
12061332	Mittenwalde.....	9 913	81,8	56,3	22,3	0,7	0,0	0,1	0,1	2,4	
12061344	Münchehofe.....	6 232	95,6	21,4	73,4	0,0	–	0,0	0,0	0,7	
12061352	Neu Zauche.....	3 904	91,6	50,2	39,6	0,1	–	–	–	1,8	
12061405	Rietzneuendorf-Staakow.....	2 811	92,1	29,7	61,4	0,2	–	–	–	0,8	
12061428	Schlepzig.....	3 065	89,4	37,4	49,5	1,2	0,0	–	0,0	1,2	
12061433	Schönefeld.....	8 162	64,6	49,8	10,8	1,5	0,0	0,0	0,1	2,3	
12061435	Schönwald.....	4 493	92,3	40,9	50,5	0,2	–	–	–	0,6	
12061444	Schulzendorf.....	910	46,9	35,3	10,8	0,7	–	0,0	0,0	–	
12061448	Schwerin.....	671	63,0	12,7	49,7	0,3	–	–	0,1	0,2	
12061450	Schwielochsee.....	13 141	85,1	23,5	59,4	0,1	0,0	0,2	0,1	1,9	
12061470	Spreewaldheide.....	3 616	94,0	34,6	58,5	0,0	–	–	0,0	0,9	
12061471	Steinreich.....	4 196	95,4	36,4	58,5	0,4	–	–	–	0,1	
12061476	Straupitz.....	2 171	89,5	68,4	19,7	0,0	–	–	–	1,4	
12061492	Teupitz.....	4 815	82,6	11,2	69,9	0,2	–	–	0,1	1,2	
12061510	Unterspreewald.....	2 602	90,6	62,1	28,0	0,1	0,0	–	0,0	0,4	
12061540	Wildau.....	911	41,2	26,9	13,2	0,8	–	–	0,1	0,1	
12061572	Zeuthen.....	1 268	44,8	10,1	33,4	0,5	0,0	–	0,4	0,4	
12062000	Elbe-Elster	189 920	88,5	50,9	35,9	0,4	0,0	0,0	0,0	1,2	
12062024	Bad Liebenwerda.....	13 888	87,0	56,6	29,6	0,3	0,0	–	0,0	0,4	
12062088	Crinitz.....	2 195	88,5	23,0	63,1	0,0	–	–	–	2,4	
12062092	Doberlug-Kirchhain.....	15 036	89,8	44,7	44,8	0,1	–	–	–	0,3	
12062124	Elsterwerda.....	4 058	78,3	52,9	24,4	0,5	–	–	0,0	0,4	
12062128	Falkenberg/Elster.....	8 216	87,3	53,9	32,5	0,3	–	–	0,0	0,5	
12062134	Fichtwald.....	3 176	93,4	45,5	47,6	0,2	0,0	–	–	0,2	
12062140	Finsterwalde.....	7 752	78,8	26,2	33,7	4,6	0,1	–	–	14,2	
12062177	Gorden-Staupitz.....	2 851	92,0	41,7	50,1	0,0	–	–	–	0,2	
12062196	Gröden.....	2 214	87,5	70,9	15,0	0,5	–	–	–	1,0	
12062208	Großthiemig.....	2 010	89,3	84,6	2,8	0,3	–	–	–	1,7	
12062219	Heideland.....	3 174	94,6	41,6	52,5	0,0	–	–	0,0	0,4	
12062224	Herzberg (Elster).....	14 901	89,9	57,4	30,6	0,3	–	–	0,0	1,6	
12062232	Hirschfeld.....	2 046	88,7	81,1	6,5	0,2	–	–	–	0,9	
12062237	Hohenbucko.....	4 304	95,6	23,3	71,9	0,1	0,3	–	–	0,0	
12062240	Hohenleipisch.....	3 506	87,5	30,5	56,4	0,0	–	–	–	0,7	
12062282	Kremitzau.....	2 359	91,2	66,5	24,4	0,1	–	–	–	0,2	
12062289	Lebusa.....	3 379	93,0	29,1	63,2	0,2	–	–	–	0,5	
12062293	Lichterfeld-Schacksdorf.....	4 026	68,6	23,8	41,8	0,0	–	–	–	2,9	
12062333	Massen-Niederlausitz.....	7 608	91,5	29,6	61,5	0,1	–	0,0	0,0	0,2	
12062336	Merzdorf.....	1 278	91,9	51,1	40,5	0,0	–	–	–	0,2	
12062341	Mühlberg/Elbe.....	8 920	82,6	64,4	16,4	1,1	–	–	–	0,7	
12062372	Plessa.....	5 274	87,4	57,6	28,8	0,1	–	–	–	0,9	
12062410	Röderland.....	4 620	84,4	73,1	10,8	0,3	0,0	–	0,0	0,3	
12062417	Rückersdorf.....	2 471	87,2	51,6	35,2	0,0	–	–	0,1	0,3	
12062425	Sallgast.....	4 223	87,8	48,0	37,8	1,3	0,0	–	–	0,7	
12062440	Schilda.....	869	92,6	46,6	45,7	0,0	–	–	–	0,3	
12062445	Schlieben.....	7 865	93,3	53,6	39,4	0,1	–	–	–	0,2	
12062453	Schönborn.....	3 883	89,2	46,4	41,9	0,1	–	–	0,0	0,8	
12062461	Schönewalde.....	15 618	91,5	55,6	35,1	0,3	0,0	–	0,0	0,5	
12062464	Schraden.....	1 649	91,6	72,0	19,3	0,1	–	–	–	0,1	

14 Anteile der Fläche für Vegetation in Brandenburg am 31.12.2021 nach Nutzungsart und regionaler Gliederung (4.2)

Schlüsselnummer	Kreisfreie Stadt Landkreis Gemeinde	Bodenfläche insgesamt	Darunter								
			Vegetation	davon							Unland, Vegetationslose Fläche
				Landwirtschaft	Wald	Gehölz	Heide	Moor	Sumpf		
				(30000)	(31000)	(32000)	(33000)	(34000)	(35000)	(36000)	
Hektar	Prozent										
12062469	Sonnetal	11 929	91,9	54,7	36,5	0,1	–	–	0,0	0,6	
12062492	Tröbitz	1 059	75,0	12,2	62,3	0,5	–	–	–	0,1	
12062500	Uebigau-Wahrenbrück	13 561	89,9	63,4	25,6	0,4	–	0,0	0,2	0,3	
12063000	Havelland	172 731	86,0	56,7	25,5	0,5	2,3	0,0	0,2	0,9	
12063036	Brieselang	4 426	73,9	50,7	21,7	0,5	0,6	–	0,0	0,4	
12063056	Dallgow-Döberitz	6 655	87,2	23,7	12,8	1,1	48,3	–	–	1,3	
12063080	Falkensee	4 334	49,3	25,1	21,9	0,4	0,0	–	0,0	1,9	
12063088	Friesack	8 401	92,4	59,7	32,0	0,5	–	–	0,0	0,1	
12063094	Gollern	3 051	92,2	62,1	29,6	0,1	–	–	–	0,4	
12063112	Großdöbberschau	2 015	91,6	88,4	1,5	0,9	–	–	–	0,8	
12063134	Havelaue	7 481	84,4	74,3	7,7	0,5	0,0	–	0,1	1,9	
12063142	Wiesenaue	4 694	92,3	74,4	17,4	0,3	–	–	–	0,2	
12063148	Ketzin/Havel	9 364	76,1	70,9	2,2	0,4	–	–	0,9	1,8	
12063161	Kleßen-Görne	4 219	92,5	57,9	34,0	0,2	–	–	0,1	0,3	
12063165	Kotzen	4 287	92,0	63,4	28,3	0,1	–	–	–	0,2	
12063186	Märkisch Luch	7 153	92,3	61,4	29,7	0,3	–	–	0,0	0,7	
12063189	Milower Land	16 133	90,2	50,1	37,8	0,3	0,8	–	0,0	1,1	
12063202	Mühlenberge	3 962	92,7	66,7	25,0	0,2	–	–	0,5	0,3	
12063208	Nauen	26 814	88,5	68,9	18,4	0,4	–	0,0	0,4	0,4	
12063212	Nennhausen	8 969	92,0	62,9	27,9	0,3	–	–	0,0	0,9	
12063228	Paulinenaue	3 159	89,2	73,0	15,1	0,4	–	–	0,3	0,3	
12063240	Pessin	2 040	92,3	73,3	17,8	0,1	–	–	0,5	0,6	
12063244	Premnitz	4 627	78,6	23,8	51,7	0,8	0,1	–	0,2	2,0	
12063252	Rathenow	11 310	79,4	33,7	39,9	0,5	3,3	0,0	0,0	1,9	
12063256	Retzow	1 484	93,4	78,2	14,5	0,3	–	–	0,2	0,3	
12063260	Rhinow	3 166	90,7	64,2	23,4	0,2	–	–	0,0	2,9	
12063273	Schönwalde-Glien	9 735	86,7	45,1	40,1	0,9	–	–	0,0	0,5	
12063274	Seeblick	4 841	82,5	61,8	19,0	0,3	–	–	–	1,4	
12063293	Stechow-Ferchesar	5 122	90,3	31,2	58,3	0,2	–	–	–	0,6	
12063357	Wustermark	5 288	72,4	62,5	3,9	0,9	4,2	–	0,0	0,9	
12064000	Märkisch-Oderland	215 865	85,9	60,7	23,2	1,2	0,0	0,0	0,4	0,4	
12064009	Alt Tucheband	3 053	90,9	87,6	1,9	0,9	–	–	0,1	0,4	
12064029	Altlandsberg	10 660	87,4	52,5	34,0	0,5	–	0,0	0,2	0,1	
12064044	Bad Freienwalde (Oder)	13 111	84,5	40,4	40,5	2,1	0,4	–	0,4	0,8	
12064053	Beiersdorf-Freudenberg	2 535	94,5	67,2	27,0	0,3	–	–	0,0	0,1	
12064057	Bleyen-Genschmar	2 968	86,2	80,9	0,1	1,0	–	–	1,1	3,2	
12064061	Bliesdorf	3 497	90,2	74,3	13,9	1,8	–	–	–	0,2	
12064084	Buckow (Märkische Schweiz)	1 442	72,0	22,9	48,2	0,7	–	–	0,1	0,2	
12064125	Falkenberg	5 960	91,6	53,9	35,9	0,6	–	–	0,1	1,0	
12064128	Falkenhagen (Mark)	2 723	84,9	56,3	27,4	0,5	–	–	0,4	0,2	
12064130	Fichtenhöhe	2 291	93,9	90,6	1,7	0,5	–	–	0,1	1,0	
12064136	Fredersdorf-Vogelsdorf	1 642	39,2	29,5	8,6	0,8	–	–	0,0	0,4	
12064153	Garzau-Garzin	2 610	91,5	59,3	28,3	2,9	–	–	0,6	0,3	
12064172	Golzow	1 743	89,5	88,5	0,3	0,4	–	–	–	0,3	
12064190	Gusow-Platkow	3 805	88,3	65,6	19,9	1,6	–	0,1	0,2	0,9	
12064205	Heckelberg-Brunow	3 577	94,4	63,0	30,9	0,5	–	–	–	0,1	
12064222	Höhenland	5 395	94,4	42,8	51,3	0,4	–	–	–	0,0	
12064227	Hoppegarten	3 198	57,0	41,5	14,1	1,0	–	–	–	0,4	
12064266	Küstriner Vorland	4 652	84,1	75,3	2,3	5,3	–	–	0,8	0,3	

14 Anteile der Fläche für Vegetation in Brandenburg am 31.12.2021 nach Nutzungsart und regionaler Gliederung (4.2)

Schlüsselnummer	Kreisfreie Stadt Landkreis Gemeinde	Bodenfläche insgesamt	Darunter								
			Vegetation	davon							Unland, Vegetationslose Fläche
				Landwirtschaft	Wald	Gehölz	Heide	Moor	Sumpf		
				(30000)	(31000)	(32000)	(33000)	(34000)	(35000)	(36000)	
Hektar	Prozent										
12064268	Lebus.....	5 442	86,9	78,1	5,0	1,9	–	–	0,8	1,1	
12064274	Letschin.....	14 221	89,1	87,1	0,4	1,0	–	0,0	0,3	0,2	
12064288	Lietzen.....	2 926	89,2	56,5	31,0	1,4	–	–	0,2	0,2	
12064290	Lindendorf.....	4 013	91,5	88,1	2,2	1,1	–	–	0,0	0,1	
12064303	Märkische Höhe.....	3 426	92,8	62,3	27,9	0,9	–	–	1,7	0,0	
12064317	Müncheberg.....	15 229	88,2	49,4	34,6	1,2	–	–	1,9	1,1	
12064336	Neuenhagen bei Berlin.....	1 961	39,4	30,3	7,7	1,4	–	–	–	0,1	
12064340	Neuhardenberg.....	7 813	83,2	51,2	30,6	0,6	–	–	0,3	0,4	
12064349	Neulewin.....	4 100	90,7	86,6	1,3	0,8	–	–	1,7	0,3	
12064365	Neutrebbin.....	3 676	90,9	88,9	1,2	0,6	–	–	0,1	0,1	
12064370	Oberbarnim.....	5 272	92,3	63,5	27,5	0,7	–	–	0,2	0,3	
12064371	Oderaue.....	6 591	89,3	88,1	0,3	0,2	–	–	0,3	0,5	
12064380	Petershagen/Eggersdorf.....	1 763	44,1	18,7	24,8	0,4	–	–	–	0,2	
12064388	Podelzig.....	2 523	91,5	81,9	7,8	1,8	–	–	–	0,0	
12064393	Prötzel.....	8 609	93,9	29,7	63,7	0,3	–	–	0,0	0,3	
12064408	Rehfelde.....	4 651	85,5	71,0	13,6	0,7	–	–	0,3	0,0	
12064417	Reichenow-Möglin.....	2 282	91,6	81,9	8,9	0,4	–	–	0,3	0,1	
12064420	Reitwein.....	2 390	89,4	75,6	10,9	2,7	–	–	0,0	0,2	
12064428	Rüdersdorf bei Berlin.....	7 039	67,7	31,3	33,1	2,4	–	–	0,2	0,6	
12064448	Seelow.....	4 273	83,2	80,8	0,7	1,5	–	–	–	0,2	
12064472	Strausberg.....	6 794	70,2	27,9	40,7	1,2	–	–	0,2	0,2	
12064480	Treplin.....	1 135	92,1	47,1	43,0	0,7	–	–	–	1,4	
12064482	Vierlinden.....	6 974	91,1	65,2	24,9	0,8	–	–	0,0	0,1	
12064484	Waldsiedersdorf.....	1 557	79,8	9,1	69,6	0,3	–	–	0,9	0,0	
12064512	Wriezen.....	9 514	87,5	67,3	18,5	1,3	–	0,0	0,1	0,2	
12064538	Zechin.....	2 785	92,2	89,7	0,7	1,3	–	–	0,2	0,2	
12064539	Zeschdorf.....	4 044	89,5	61,5	26,8	0,4	–	–	0,5	0,2	
12065000	Oberhavel	180 819	85,7	42,1	40,3	0,9	0,1	0,0	0,4	1,8	
12065036	Birkenwerder.....	1 812	70,4	4,9	61,3	2,1	–	–	0,7	1,5	
12065084	Fürstenberg/Havel.....	21 385	87,4	19,5	62,3	0,4	0,3	0,2	0,3	4,4	
12065096	Glienicke/Nordbahn.....	461	18,9	3,7	4,7	3,6	–	–	–	6,9	
12065100	Gransee.....	12 168	88,5	55,5	30,3	0,6	0,1	0,1	0,1	1,9	
12065117	Großwoltersdorf.....	5 266	93,8	41,8	49,0	0,2	0,0	–	0,0	2,8	
12065136	Hennigsdorf.....	3 148	61,0	13,3	45,6	0,2	–	–	0,1	1,8	
12065144	Hohen Neuendorf.....	4 856	68,8	17,5	48,0	2,4	–	–	0,1	0,9	
12065165	Kremmen.....	20 954	91,7	50,7	36,7	0,4	–	–	1,6	2,2	
12065180	Leegebruch.....	645	58,9	55,8	0,4	0,2	–	–	–	2,5	
12065193	Liebenwalde.....	14 217	90,6	55,2	32,1	1,9	0,0	–	0,2	1,1	
12065198	Löwenberger Land.....	24 543	91,4	55,8	33,9	0,8	0,2	0,0	0,1	0,6	
12065225	Mühlenbecker Land.....	5 265	74,7	32,9	36,0	0,4	0,0	0,0	0,2	5,2	
12065251	Oberkrämer.....	10 363	85,4	50,1	33,1	0,3	0,0	0,0	0,2	1,7	
12065256	Oranienburg.....	16 367	75,4	27,0	43,7	2,5	0,3	0,0	0,1	1,8	
12065276	Schönermark.....	1 191	92,4	73,0	17,1	1,0	–	0,1	0,0	1,1	
12065301	Sonnenberg.....	5 057	91,7	77,8	13,0	0,2	–	–	0,1	0,5	
12065310	Stechlin.....	8 473	85,0	15,3	68,5	0,2	0,0	–	0,3	0,6	
12065332	Velten.....	2 342	57,8	23,7	28,9	5,1	–	–	0,1	0,1	
12065356	Zehdenick.....	22 306	87,6	49,7	36,1	0,8	0,1	0,0	0,3	0,7	

14 Anteile der Fläche für Vegetation in Brandenburg am 31.12.2021 nach Nutzungsart und regionaler Gliederung (4.2)

Schlüsselnummer	Kreisfreie Stadt Landkreis Gemeinde	Bodenfläche insgesamt	Darunter								
			Vegetation	davon							Unland, Vegetationslose Fläche
				Landwirtschaft	Wald	Gehölz	Heide	Moor	Sumpf		
				(30000)	(31000)	(32000)	(33000)	(34000)	(35000)	(36000)	
Hektar	Prozent										
12066000	Oberspreewald-Lausitz	122 348	77,0	34,1	37,7	0,9	0,0	0,0	0,1	4,3	
12066008	Altdöbern.....	6 154	71,2	16,4	40,2	0,2	-	-	0,0	14,3	
12066041	Bronkow.....	3 854	92,1	46,8	44,9	0,1	-	-	0,0	0,2	
12066052	Calau.....	16 349	87,9	37,6	45,7	0,7	-	0,0	0,0	3,8	
12066064	Frauendorf.....	2 083	93,4	27,7	64,7	0,8	-	-	0,2	0,0	
12066104	Großkmehlen.....	1 388	86,9	71,6	14,9	0,3	-	-	-	0,1	
12066112	Großräschen.....	8 186	79,1	36,4	39,4	0,8	0,1	-	0,0	2,5	
12066116	Grünewald.....	1 345	93,6	41,9	51,5	-	-	-	-	0,3	
12066120	Guteborn.....	1 669	89,7	18,5	68,6	0,2	-	-	0,7	1,7	
12066124	Hermisdorf.....	3 303	91,8	24,6	66,4	0,2	0,0	-	-	0,6	
12066132	Hohenbocka.....	1 560	77,0	20,7	55,6	0,2	-	-	0,5	0,1	
12066168	Kroppen.....	1 525	86,2	34,4	49,4	0,2	-	-	-	2,2	
12066176	Lauchhammer.....	8 930	62,4	21,7	30,5	1,4	-	-	0,3	8,6	
12066188	Lindenau.....	1 117	86,1	57,5	27,9	0,2	-	-	-	0,5	
12066196	Lübbenau/Spreewald.....	13 951	77,6	47,6	22,3	1,6	-	0,0	0,0	6,1	
12066202	Luckaitztal.....	4 191	88,8	37,4	50,7	0,4	-	-	-	0,4	
12066226	Neu-Seeland.....	3 800	85,0	40,0	38,1	1,1	-	-	-	5,7	
12066228	Neupetershain.....	1 880	89,6	33,3	39,2	1,1	-	-	-	15,9	
12066240	Ortrand.....	736	74,1	47,2	25,2	1,4	-	-	-	0,3	
12066272	Ruhland.....	3 722	86,4	23,7	61,8	0,5	-	-	0,3	0,2	
12066285	Schipkau.....	6 894	62,6	20,4	34,2	2,3	-	-	-	5,7	
12066292	Schwarzbach.....	1 584	90,9	53,4	37,0	0,5	-	-	-	0,0	
12066296	Schwarzheide.....	3 344	65,6	20,3	39,3	0,7	0,0	-	0,5	4,8	
12066304	Senftenberg.....	12 756	50,6	16,1	29,7	0,6	-	-	0,3	3,8	
12066316	Tettau.....	884	89,8	58,7	30,5	0,0	-	-	-	0,6	
12066320	Vetschau/Spreewald.....	11 142	81,3	53,7	24,6	1,1	-	-	0,1	1,8	
12067000	Oder-Spree	225 675	86,2	36,2	47,7	1,1	0,0	0,0	0,1	1,0	
12067024	Bad Saarow.....	5 036	57,9	18,1	38,4	0,6	-	0,0	0,3	0,3	
12067036	Beeskow.....	7 779	83,6	55,9	25,8	0,7	-	0,0	0,0	1,2	
12067040	Berkenbrück.....	1 785	82,4	13,1	66,9	2,0	-	-	-	0,4	
12067072	Briesen (Mark).....	11 167	91,6	34,6	54,1	1,1	-	0,0	0,0	1,7	
12067076	Brieskow-Finkenheerd.....	1 361	73,8	23,4	36,7	7,8	-	-	0,1	5,9	
12067112	Diensdorf-Radlow.....	935	91,2	39,9	51,1	0,1	-	-	0,0	0,0	
12067120	Eisenhüttenstadt.....	6 347	53,7	24,2	23,2	3,2	-	-	0,1	3,0	
12067124	Erkner.....	1 653	59,6	15,4	43,6	0,2	-	-	0,0	0,4	
12067137	Friedland.....	17 423	91,3	45,1	45,2	0,4	-	-	0,0	0,5	
12067144	Fürstenwalde/Spree.....	7 068	69,8	27,9	37,2	4,1	-	-	-	0,6	
12067173	Gosen-Neu Zittau.....	1 526	77,6	22,6	52,1	0,3	-	-	-	2,7	
12067180	Groß Lindow.....	1 539	81,4	10,2	70,2	0,8	-	-	-	0,3	
12067201	Grünheide (Mark).....	12 690	85,6	8,2	73,5	1,1	0,0	-	0,3	2,5	
12067205	Grunow-Dammendorf.....	4 513	95,0	16,8	77,4	0,5	-	-	0,1	0,3	
12067237	Jacobsdorf.....	5 058	91,2	69,7	20,5	0,7	-	-	0,0	0,2	
12067288	Langewahl.....	1 344	90,2	13,4	73,4	3,2	-	-	-	0,1	
12067292	Lawitz.....	607	84,4	39,6	40,4	4,5	-	-	-	0,0	
12067324	Mixdorf.....	1 322	91,5	35,1	52,0	0,0	-	0,1	-	4,3	
12067336	Müllrose.....	6 923	88,4	13,4	73,2	0,7	0,1	-	0,0	1,0	
12067338	Neiße münde.....	4 228	89,6	68,2	17,6	1,4	-	-	-	2,4	
12067357	Neuzelle.....	13 592	92,0	37,2	53,4	0,8	0,4	-	0,1	0,2	
12067397	Ragow-Merz.....	4 379	95,7	26,4	68,3	0,5	-	-	-	0,5	
12067408	Rauen.....	2 159	89,2	16,7	71,3	0,7	-	-	-	0,5	

14 Anteile der Fläche für Vegetation in Brandenburg am 31.12.2021 nach Nutzungsart und regionaler Gliederung (4.2)

Schlüsselnummer	Kreisfreie Stadt Landkreis Gemeinde	Bodenfläche insgesamt	Darunter								
			Vegetation	davon							Unland, Vegetationslose Fläche
				Landwirtschaft	Wald	Gehölz	Heide	Moor	Sumpf		
				(30000)	(31000)	(32000)	(33000)	(34000)	(35000)	(36000)	
Hektar	Prozent										
12067413	Reichenwalde.....	2 631	87,7	33,2	53,6	0,7	–	–	–	0,2	
12067426	Rietz-Neuendorf.....	18 481	92,7	48,2	43,6	0,6	0,0	–	0,0	0,2	
12067438	Schlaubetal.....	5 256	91,0	26,2	63,1	1,4	–	–	–	0,3	
12067440	Schöneiche bei Berlin.....	1 673	56,8	44,2	10,1	2,4	–	–	–	0,0	
12067458	Siehdichum.....	7 362	91,6	11,1	79,6	0,5	–	–	–	0,4	
12067469	Spreenhagen.....	13 703	91,1	17,7	70,3	1,3	–	–	0,2	1,6	
12067473	Steinhöfel.....	16 047	92,3	70,1	20,7	0,9	–	–	0,0	0,6	
12067481	Storkow (Mark).....	18 071	80,8	26,4	52,6	0,9	0,0	–	0,1	0,9	
12067493	Tauche.....	12 160	87,7	59,4	26,1	0,8	0,0	–	0,5	0,9	
12067508	Vogelsang.....	586	82,5	53,7	26,7	2,0	–	–	–	0,2	
12067520	Wendisch Rietz.....	2 507	83,6	9,2	71,5	1,1	1,6	0,0	0,1	0,1	
12067528	Wiesenua.....	2 975	84,6	58,3	24,2	0,2	0,0	–	–	1,8	
12067544	Woltersdorf.....	912	42,2	0,7	38,1	1,7	0,5	–	0,0	1,1	
12067552	Ziltendorf.....	2 877	89,6	81,4	4,2	1,3	–	–	–	2,8	
12068000	Ostprignitz-Ruppin	252 650	90,1	53,8	32,1	0,7	3,0	–	0,0	0,5	
12068052	Breddin.....	4 498	94,0	62,8	30,7	0,4	0,0	–	–	0,0	
12068072	Dabergotz.....	1 266	89,8	87,6	0,8	0,7	–	–	–	0,6	
12068109	Dreetz.....	6 475	90,7	58,5	30,4	1,1	–	–	–	0,7	
12068117	Fehrbellin.....	27 045	90,0	82,5	5,9	0,8	–	–	–	0,8	
12068181	Heiligengrabe.....	20 763	92,5	63,1	28,4	0,7	–	–	0,0	0,2	
12068188	Herzberg (Mark).....	1 873	90,0	68,2	20,1	1,5	–	–	–	0,1	
12068264	Kyritz.....	15 739	87,3	60,6	25,8	0,3	–	–	0,2	0,4	
12068280	Lindow (Mark).....	6 547	82,0	44,1	34,9	2,2	–	–	0,0	0,7	
12068306	Märkisch Linden.....	4 420	92,1	80,9	10,2	0,8	–	–	–	0,2	
12068320	Neuruppin.....	30 520	86,1	36,9	46,3	1,2	1,4	–	0,0	0,3	
12068324	Neustadt (Dosse).....	7 587	89,3	67,8	19,7	1,2	–	–	0,1	0,5	
12068353	Rheinsberg.....	32 814	88,1	24,2	56,5	0,4	6,1	–	0,1	0,8	
12068372	Rüthnick.....	1 770	92,0	51,6	39,1	1,3	–	–	–	0,0	
12068409	Sieversdorf-Hohenofen.....	2 002	91,4	84,8	6,3	0,3	–	–	–	0,0	
12068413	Storbeck-Frankendorf.....	4 269	96,6	13,3	73,3	0,5	8,6	–	–	0,9	
12068417	Stüdenitz-Schönermark.....	2 439	93,5	83,2	9,8	0,4	–	–	0,1	0,0	
12068425	Temnitzquell.....	6 575	93,9	35,4	57,2	0,7	–	–	0,0	0,6	
12068426	Temnitztal.....	5 248	93,5	91,3	1,8	0,2	–	–	0,0	0,2	
12068437	Vielitzsee.....	2 218	87,2	51,8	30,8	4,3	–	–	–	0,3	
12068452	Walsleben.....	3 191	92,5	56,3	34,9	1,2	–	–	–	0,0	
12068468	Wittstock/Dosse.....	42 027	92,2	44,5	35,5	0,3	11,3	–	0,0	0,6	
12068477	Wusterhausen/Dosse.....	19 634	92,0	71,8	19,3	0,7	–	–	0,0	0,1	
12068501	Zernitz-Lohm.....	3 731	92,2	80,9	10,7	0,4	–	–	–	0,1	
12069000	Potsdam-Mittelmark	259 202	87,9	45,6	40,6	0,4	0,4	0,0	0,1	0,8	
12069017	Beelitz.....	18 130	89,7	40,9	48,2	0,1	0,0	–	0,3	0,2	
12069018	Beetzsee.....	2 128	81,1	58,5	19,0	2,3	–	–	0,0	1,4	
12069019	Beetzseeheide.....	3 760	91,1	65,4	24,6	0,2	–	–	0,0	0,9	
12069020	Bad Belzig.....	23 607	92,8	43,3	48,7	0,6	–	–	0,1	0,2	
12069028	Bensdorf.....	3 434	91,2	54,0	35,9	0,2	–	–	–	1,1	
12069052	Borkheide.....	676	64,2	1,7	62,0	0,1	–	–	–	0,4	
12069056	Borkwalde.....	489	72,6	4,0	68,6	0,0	–	–	–	–	
12069076	Brück.....	8 619	91,8	48,6	36,9	3,1	2,9	–	0,1	0,2	
12069089	Buckautal.....	3 932	94,3	53,2	29,2	0,0	–	–	0,0	12,0	
12069216	Golzow.....	4 024	92,3	62,4	29,4	0,2	–	–	–	0,4	

14 Anteile der Fläche für Vegetation in Brandenburg am 31.12.2021 nach Nutzungsart und regionaler Gliederung (4.2)

Schlüsselnummer	Kreisfreie Stadt Landkreis Gemeinde	Bodenfläche insgesamt	Darunter								
			Vegetation	davon							Unland, Vegetationslose Fläche
				Landwirtschaft	Wald	Gehölz	Heide	Moor	Sumpf		
				(30000)	(31000)	(32000)	(33000)	(34000)	(35000)	(36000)	
Hektar	Prozent										
12069224	Görzke.....	7 558	96,0	33,0	55,7	0,1	7,2	0,0	–	0,1	
12069232	Gräben.....	4 062	95,2	26,2	68,7	0,1	–	–	–	0,2	
12069249	Groß Kreutz (Havel).....	9 941	83,3	68,9	12,0	0,2	0,0	–	0,2	2,0	
12069270	Havelsee.....	8 197	84,7	41,7	40,8	0,4	–	–	0,1	1,6	
12069304	Kleinmachnow.....	1 191	32,5	3,9	27,4	0,0	–	–	0,0	1,2	
12069306	Kloster Lehnin.....	20 097	86,1	43,5	40,8	0,7	0,0	–	0,0	1,1	
12069345	Linthe.....	2 979	86,8	51,8	33,8	0,9	–	–	0,0	0,3	
12069397	Michendorf.....	6 869	81,1	35,0	45,3	0,2	0,0	–	0,0	0,5	
12069402	Mühlenfließ.....	5 871	93,3	60,1	32,6	0,4	–	–	–	0,2	
12069448	Niemegk.....	4 512	90,5	45,6	43,3	0,6	–	–	0,0	1,0	
12069454	Nuthetal.....	4 803	83,0	55,2	27,0	0,4	–	0,0	0,0	0,4	
12069460	Päwesin.....	2 366	87,0	49,5	35,8	0,0	–	–	0,0	1,7	
12069470	Planebruch.....	6 539	95,2	34,0	56,6	0,1	4,5	–	–	0,1	
12069474	Planetal.....	4 276	92,4	67,9	23,8	0,6	–	–	–	0,1	
12069485	Rabenstein/Fläming.....	7 918	94,9	44,1	48,8	0,4	–	–	1,2	0,4	
12069537	Rosenau.....	4 974	93,8	70,5	23,1	0,1	–	–	–	0,2	
12069541	Roskow.....	3 926	88,3	83,7	3,6	0,0	–	–	0,0	0,9	
12069590	Schwielowsee.....	5 829	68,1	9,8	57,6	0,1	0,0	0,0	0,2	0,4	
12069596	Seddiner See.....	2 398	70,8	12,6	57,8	0,0	–	0,0	–	0,4	
12069604	Stahnsdorf.....	4 947	72,5	43,7	23,5	2,3	–	–	0,0	2,9	
12069616	Teltow.....	2 160	52,3	41,6	7,2	0,4	–	–	0,0	2,9	
12069632	Treuenbrietzen.....	21 243	93,3	50,2	42,3	0,2	0,0	–	0,2	0,5	
12069648	Wenzlow.....	2 054	92,7	48,8	43,1	–	–	0,1	–	0,6	
12069656	Werder (Havel).....	11 703	69,5	51,7	16,7	0,3	–	0,0	0,1	0,6	
12069665	Wiesenburg/Mark.....	22 020	94,1	30,9	62,8	0,2	–	–	0,0	0,2	
12069680	Wollin.....	2 800	92,8	42,7	49,8	0,2	–	0,0	–	0,1	
12069688	Wusterwitz.....	2 378	81,7	46,0	35,1	0,0	–	–	–	0,7	
12069696	Ziesar.....	6 795	91,2	58,9	31,3	0,1	–	–	–	0,9	
12070000	Prignitz	213 854	90,5	66,9	22,6	0,5	0,0	0,0	0,0	0,4	
12070008	Bad Wilsnack.....	7 962	91,5	44,8	46,4	0,3	–	–	0,0	0,0	
12070028	Berge.....	2 661	91,4	78,2	12,4	0,7	–	–	–	–	
12070052	Breese.....	2 376	88,9	49,2	39,1	0,3	–	–	–	0,3	
12070060	Cumlosen.....	2 218	83,8	68,9	14,5	0,3	–	–	–	0,1	
12070096	Gerdshagen.....	2 301	89,4	81,2	7,3	0,4	–	–	–	0,5	
12070125	Groß Pankow (Prignitz).....	25 078	93,1	68,3	24,1	0,4	–	0,0	–	0,2	
12070145	Gülitz-Reetz.....	2 433	92,3	75,8	15,4	0,9	–	–	–	0,3	
12070149	Gumtow.....	21 316	93,4	74,0	18,8	0,3	–	–	–	0,3	
12070153	Halenbeck-Rohlsdorf.....	3 967	93,5	82,2	10,7	0,0	–	0,0	0,0	0,5	
12070173	Karstädt.....	25 355	91,8	71,6	19,8	0,4	0,0	–	–	0,0	
12070222	Kümmernitztal.....	2 038	91,0	86,8	3,3	0,5	–	–	–	0,4	
12070236	Lanz.....	6 035	92,3	45,6	46,0	0,2	–	–	0,4	0,0	
12070241	Legde/Quitze.....	4 174	90,1	54,7	34,5	0,9	–	–	–	0,1	
12070244	Lenzen (Elbe).....	9 619	88,5	54,6	32,1	0,9	0,0	0,4	0,3	0,2	
12070246	Lenzerwische.....	4 207	83,2	82,3	0,5	0,1	–	0,0	0,1	0,1	
12070266	Marienfließ.....	7 770	93,0	50,9	36,8	0,8	–	–	–	4,5	
12070280	Meyenburg.....	5 074	91,9	73,9	16,5	0,7	–	–	0,0	0,8	
12070296	Perleberg.....	13 869	86,6	53,7	31,9	0,8	0,0	–	–	0,2	
12070300	Pirow.....	3 781	94,7	83,4	10,9	0,3	–	–	0,0	0,1	
12070302	Plattenburg.....	20 200	92,7	62,1	30,1	0,2	0,0	–	–	0,1	
12070316	Pritzwalk.....	16 746	88,4	78,3	9,0	0,7	–	–	0,0	0,5	

14 Anteile der Fläche für Vegetation in Brandenburg am 31.12.2021 nach Nutzungsart und regionaler Gliederung (4.2)

Schlüsselnummer	Kreisfreie Stadt Landkreis Gemeinde	Bodenfläche insgesamt	Darunter								
			Vegetation	davon							Unland, Vegetationslose Fläche
				Landwirtschaft	Wald	Gehölz	Heide	Moor	Sumpf		
				(30000)	(31000)	(32000)	(33000)	(34000)	(35000)	(36000)	
Hektar	Prozent										
12070325	Putlitz.....	11 968	92,8	73,5	18,2	0,8	-	-	0,0	0,2	
12070348	Rühstädt.....	2 899	82,3	77,4	3,5	1,3	-	-	0,0	0,1	
12070393	Triglitz.....	3 182	92,3	83,4	8,4	0,3	-	-	-	0,2	
12070416	Weisen.....	1 563	86,1	49,7	35,0	1,1	-	-	-	0,2	
12070424	Wittenberge.....	5 063	66,1	55,4	9,2	0,7	-	-	0,1	0,7	
12071000	Spree-Neiße	165 699	84,3	35,6	44,3	1,4	0,9	0,1	0,1	2,1	
12071028	Briesen.....	913	87,2	48,7	37,3	1,1	-	-	-	0,1	
12071032	Burg (Spreewald).....	3 526	80,9	71,3	7,4	2,1	-	-	-	0,2	
12071041	Dissen-Striesow.....	1 998	89,8	70,8	18,7	0,1	-	-	-	0,1	
12071044	Döbern.....	1 579	76,0	20,2	53,6	2,1	-	-	0,0	0,0	
12071052	Drachhausen.....	3 840	95,0	25,5	57,6	0,2	11,6	0,1	0,0	0,1	
12071057	Drebkau.....	14 390	85,1	38,8	41,1	1,8	-	0,0	0,0	3,4	
12071060	Drehnow.....	1 097	91,3	71,8	19,3	0,2	-	-	-	0,1	
12071074	Felixsee.....	3 552	89,1	31,3	56,3	0,9	0,1	0,2	0,4	-	
12071076	Forst (Lausitz).....	11 070	82,0	46,4	28,4	2,0	0,0	-	-	5,3	
12071153	Groß Schacksdorf-Simmersdorf....	2 517	87,0	33,5	52,9	0,2	-	-	0,0	0,4	
12071160	Guben.....	4 399	70,1	44,7	23,8	1,6	-	0,0	0,0	0,0	
12071164	Guhrow.....	668	86,9	74,2	9,8	2,9	-	-	0,1	-	
12071176	Heinersbrück.....	2 398	91,0	48,8	9,9	1,0	-	-	-	31,2	
12071189	Jämlitz-Klein Döben.....	2 872	95,3	24,6	63,7	2,1	3,1	-	0,0	1,8	
12071193	Jänschwalde.....	8 237	84,0	24,2	46,6	0,9	-	-	-	12,3	
12071244	Kolkwitz.....	10 468	84,2	48,2	34,3	1,5	-	-	0,1	0,2	
12071294	Neiße-Malxetal.....	8 257	89,4	18,6	70,5	0,2	-	-	0,1	0,0	
12071301	Neuhausen/Spree.....	13 423	85,2	38,3	45,2	0,9	-	-	0,1	0,6	
12071304	Peitz.....	1 349	69,8	66,3	2,3	1,2	-	-	-	-	
12071337	Schenkendöbern.....	21 504	93,1	26,3	61,6	0,9	4,2	0,1	0,1	0,0	
12071341	Schmogrow-Fehrow.....	3 041	92,7	37,0	54,2	1,3	-	-	-	0,2	
12071372	Spremberg.....	20 232	77,2	29,5	44,7	1,6	0,0	0,5	0,1	0,8	
12071384	Tauer.....	4 222	94,7	20,4	74,0	0,2	-	-	-	-	
12071386	Teichland.....	3 517	53,6	28,5	21,9	2,4	0,0	-	0,1	0,7	
12071392	Tschernitz.....	1 326	80,5	32,5	43,5	4,4	-	-	-	0,1	
12071401	Turnow-Preilack.....	3 802	92,0	24,2	67,7	0,0	-	-	-	0,0	
12071408	Welzow.....	3 957	49,7	28,5	17,6	1,1	-	-	-	2,4	
12071412	Werben.....	2 501	90,2	77,3	11,8	1,0	-	-	-	0,1	
12071414	Wiesengrund.....	5 044	88,8	36,0	44,0	5,2	-	-	-	3,6	
12072000	Teltow-Fläming	210 420	88,1	45,4	37,7	3,7	0,3	0,0	0,2	0,9	
12072002	Am Mellensee.....	10 468	84,7	32,0	50,6	0,1	-	-	0,3	1,7	
12072014	Baruth/Mark.....	23 383	92,9	26,5	66,0	0,3	0,0	-	-	0,2	
12072017	Blankenfelde-Mahlow.....	5 517	64,3	42,9	19,6	1,4	0,0	-	0,4	0,1	
12072053	Dahme/Mark.....	16 258	94,1	50,9	42,8	0,2	-	-	0,0	0,2	
12072055	Dahmetal.....	4 156	94,9	53,7	41,1	0,1	-	-	-	0,0	
12072120	Großbeeren.....	5 189	78,3	62,1	12,2	3,1	-	0,0	0,3	0,6	
12072157	Ihlow.....	4 769	94,9	63,4	31,3	0,1	-	-	-	0,1	
12072169	Jüterbog.....	17 648	90,8	28,6	21,1	39,3	1,8	-	-	0,1	
12072232	Luckenwalde.....	4 661	72,7	38,7	29,3	0,7	-	-	0,0	4,0	
12072240	Ludwigsfelde.....	10 998	78,7	51,0	26,5	0,2	-	-	0,2	0,8	
12072297	Niedergörsdorf.....	20 577	92,7	69,5	21,5	0,5	0,2	0,0	-	1,0	
12072298	Niederer Fläming.....	18 611	94,5	68,5	25,8	0,0	-	-	0,1	0,1	
12072312	Nuthe-Urstromtal.....	34 130	94,1	33,4	59,4	0,3	0,0	-	0,2	0,7	

14 Anteile der Fläche für Vegetation in Brandenburg am 31.12.2021 nach Nutzungsart und regionaler Gliederung (4.2)

Schlüsselnummer	Kreisfreie Stadt Landkreis Gemeinde	Bodenfläche insgesamt	Darunter								
			Vegetation	davon							Unland, Vegetationslose Fläche
				Landwirtschaft	Wald	Gehölz	Heide	Moor	Sumpf		
				(30000)	(31000)	(32000)	(33000)	(34000)	(35000)	(36000)	
Hektar	Prozent										
12072340	Rangsdorf.....	3 379	63,8	51,8	9,0	0,3	0,0	0,2	1,2	1,3	
12072426	Trebbin.....	12 636	83,8	58,6	21,9	1,3	0,2	-	0,3	1,5	
12072477	Zossen.....	18 039	77,1	37,8	33,7	0,2	1,7	-	0,6	3,1	
12073000	Uckermark	307 703	88,5	62,5	23,7	0,8	0,0	0,0	0,2	1,3	
12073008	Angermünde.....	32 424	88,6	62,9	22,4	0,9	0,0	0,0	0,3	2,2	
12073032	Berkholz-Meyenburg.....	1 176	87,1	78,9	6,2	0,1	-	-	0,0	1,9	
12073069	Boitzenburger Land.....	21 737	88,3	48,6	35,7	0,4	0,0	0,0	0,1	3,4	
12073085	Brüssow.....	10 181	92,1	83,9	7,3	0,2	-	0,1	0,0	0,6	
12073093	Carmzow-Wallmow.....	3 206	92,5	89,0	2,5	0,2	-	-	0,1	0,7	
12073097	Casekow.....	9 426	93,8	74,9	17,4	0,3	-	-	0,0	1,3	
12073157	Flieth-Stegelitz.....	4 691	89,6	59,9	25,5	3,7	-	-	-	0,6	
12073189	Gartz (Oder).....	6 188	89,4	74,0	10,2	0,6	-	-	0,3	4,3	
12073201	Gerswalde.....	9 706	92,2	65,4	24,3	1,5	-	0,0	0,0	1,0	
12073216	Göritz.....	2 555	92,7	88,4	3,1	0,9	-	-	0,0	0,3	
12073225	Gramzow.....	6 620	91,5	85,7	3,8	0,7	-	0,0	0,1	1,1	
12073261	Grünow.....	3 492	91,2	86,4	-	2,7	-	-	0,7	1,3	
12073309	Hohenselchow-Groß Pinnow.....	4 150	92,9	76,5	14,6	0,0	-	-	-	1,7	
12073384	Lychen.....	11 198	85,6	23,8	59,9	0,5	0,6	-	0,5	0,3	
12073386	Mark Landin.....	4 541	90,3	78,5	10,0	1,1	-	-	0,3	0,4	
12073393	Mescherin.....	3 104	90,3	77,6	6,8	1,5	0,0	-	3,0	1,5	
12073396	Milmersdorf.....	6 356	88,1	32,1	54,9	1,0	-	-	0,0	0,1	
12073404	Mittenwalde.....	2 307	92,6	79,1	9,3	3,0	-	-	0,0	1,1	
12073429	Nordwestuckermark.....	25 432	90,3	71,5	17,1	0,4	-	0,0	0,1	1,1	
12073430	Oberuckersee.....	8 496	81,2	59,0	20,7	0,5	0,0	-	0,4	0,5	
12073440	Pinnow.....	1 294	75,8	64,0	8,3	2,4	-	-	1,0	0,1	
12073452	Prenzlau.....	14 296	79,1	74,8	2,2	1,0	-	-	0,2	0,9	
12073458	Randowtal.....	6 419	92,9	87,6	2,4	2,6	-	-	0,1	0,2	
12073490	Schenkenberg.....	3 016	92,0	89,8	0,6	0,4	-	-	0,2	1,0	
12073520	Schönfeld.....	2 926	90,6	87,4	1,1	0,6	-	-	0,0	1,5	
12073532	Schwedt/Oder.....	25 218	80,6	56,6	21,9	0,3	-	-	0,2	1,6	
12073565	Tantow.....	3 547	93,6	82,2	7,8	1,7	0,3	-	0,5	1,2	
12073569	Temmen-Ringenwalde.....	6 332	90,0	27,2	61,0	0,8	-	-	0,1	0,8	
12073572	Templin.....	37 958	88,1	30,4	55,5	1,0	0,1	-	0,3	0,8	
12073578	Uckerfelde.....	4 627	92,0	88,6	0,0	1,7	-	-	0,2	1,4	
12073579	Uckerland.....	16 722	92,9	86,9	5,2	0,3	-	-	0,1	0,5	
12073603	Passow.....	5 138	92,5	78,8	12,0	0,8	-	-	-	0,9	
12073645	Zichow.....	3 222	93,3	86,9	4,5	0,2	0,2	-	0,0	1,6	
12000000	Land Brandenburg	2 965 437	86,2	48,3	34,9	1,1	0,5	0,0	0,1	1,2	



15 Fläche für Vegetation 2020 und 2021 in den Kreisen Brandenburgs nach Nutzungsart (4.3)

Schlüsselnummer	Kreisfreie Stadt Landkreis	Jahr ¹	Bodenfläche insgesamt	Darunter								
				Vegetation	davon							Unland, Vegetationslose Fläche
					Landwirtschaft	Wald	Gehölz	Heide	Moor	Sumpf		
					(30000)	(31000)	(32000)	(33000)	(34000)	(35000)	(36000)	
Hektar												
12051000	Brandenburg an der Havel.....	2020	22 972	13 890	6 665	6 388	271	–	60,0	175	331	
		2021	22 972	13 964	6 487	6 408	264	–	211	168	425	
		Prozent	–0,0	0,5	–2,7	0,3	–2,5	–	250,7	–3,9	28,4	
12052000	Cottbus.....	2020	16 562	9 421	4 953	3 451	125	–	–	1	891	
		2021	16 562	9 839	4 892	3 454	156	–	–	1	1 336	
		Prozent	0,0	4,4	–1,2	0,1	25,0	–	–	–	49,9	
12053000	Frankfurt (Oder).....	2020	14 785	10 671	6 605	3 670	334	–	1	18	44	
		2021	14 785	10 740	6 529	3 647	472	–	1	18	73	
		Prozent	–0,0	0,6	–1,1	–0,6	41,4	–	1,4	–1,1	67,7	
12054000	Potsdam.....	2020	18 824	10 935	5 618	4 703	119	224	–	38	233	
		2021	18 824	10 906	5 569	4 733	120	224	–	38	221	
		Prozent	–0,0	–0,3	–0,9	0,6	1,4	–	–	–0,1	–4,8	
12060000	Barnim.....	2020	147 958	124 309	53 171	63 913	4 208	37	6	290	2 685	
		2021	147 958	124 249	53 013	64 000	4 367	37	6	320	2 508	
		Prozent	–0,0	–0,0	–0,3	0,1	3,8	–0,2	–	10,4	–6,6	
12061000	Dahme-Spreewald	2020	227 450	194 105	87 819	102 526	774	42	55	103	2 785	
		2021	227 450	194 120	87 399	102 788	921	41	55	105	2 811	
		Prozent	–0,0	0,0	–0,5	0,3	18,9	–0,4	–0,1	1,6	0,9	
12062000	Elbe-Elster	2020	189 920	168 265	97 089	68 145	793	12	2	11	2 212	
		2021	189 920	167 991	96 662	68 206	849	26	2	37	2 209	
		Prozent	0,0	–0,2	–0,4	0,1	7,0	112,5	–	225,8	–0,1	
12063000	Havelland	2020	172 731	148 604	98 047	43 907	754	3 973	0	265	1 657	
		2021	172 731	148 532	97 891	43 986	781	3 974	0	272	1 628	
		Prozent	–0,0	–0,0	–0,2	0,2	3,6	0,0	–	2,5	–1,7	
12064000	Märkisch-Oderland	2020	215 865	185 198	131 501	49 900	2 170	46	4	740	837	
		2021	215 865	185 374	131 029	50 029	2 483	46	7	868	913	
		Prozent	–0,0	0,1	–0,4	0,3	14,4	–0,7	82,5	17,2	9,0	
12065000	Oberhavel	2020	180 818	154 984	76 697	72 897	1 366	146	52	609	3 216	
		2021	180 819	154 880	76 122	72 945	1 712	172	54	638	3 235	
		Prozent	0,0	–0,1	–0,7	0,1	25,4	17,9	3,2	4,8	0,6	
12066000	Oberspreewald-Lausitz .	2020	122 348	93 840	41 873	45 861	928	8	2	110	5 057	
		2021	122 348	94 232	41 691	46 114	1 071	8	3	122	5 223	
		Prozent	0,0	0,4	–0,4	0,5	15,4	3,7	35,0	10,7	3,3	
12067000	Oder-Spree	2020	225 675	194 645	82 216	107 654	2 051	106	5	135	2 479	
		2021	225 675	194 431	81 806	107 714	2 407	109	5	182	2 207	
		Prozent	0,0	–0,1	–0,5	0,1	17,4	3,2	–	35,5	–10,9	
12068000	Ostprignitz-Ruppin	2020	252 648	228 373	136 863	82 158	1 668	6 705	–	75	905	
		2021	252 650	227 675	135 828	81 151	1 830	7 567	–	85	1 215	
		Prozent	0,0	–0,3	–0,8	–1,2	9,7	12,9	–	12,8	34,2	

15 Fläche für Vegetation 2020 und 2021 in den Kreisen Brandenburgs nach Nutzungsart (4.3)

Schlüsselnummer	Kreisfreie Stadt Landkreis	Jahr ¹	Bodenfläche insgesamt	Darunter								
				Vegetation	davon							Unland, Vegetationslose Fläche
					Landwirtschaft	Wald	Gehölz	Heide	Moor	Sumpf		
											(30000)	
Hektar												
12069000	Potsdam-Mittelmark	2020	259 202	228 128	118 819	104 671	982	1 091	1	263	2 302	
		2021	259 202	227 918	118 117	105 207	1 162	1 090	4	274	2 063	
		Prozent	0,0	-0,1	-0,6	0,5	18,4	-0,1	228,9	4,0	-10,3	
12070000	Prignitz	2020	213 854	193 934	144 141	48 320	1 023	4	2	49	394	
		2021	213 854	193 542	143 131	48 393	1 093	7	36	70	812	
		Prozent	-0,0	-0,2	-0,7	0,2	6,9	64,5	x	42,6	106,0	
12071000	Spree-Neiße	2020	165 699	132 269	57 107	73 382	1 285	4	1	73	416	
		2021	165 699	139 660	58 925	73 343	2 239	1 439	141	90	3 483	
		Prozent	0,0	5,6	3,2	-0,1	74,3	x	x	23,8	736,8	
12072000	Teltow-Fläming	2020	210 421	185 521	95 623	79 245	7 728	703	6	365	1 850	
		2021	210 420	185 465	95 525	79 254	7 772	703	7	365	1 839	
		Prozent	-0,0	-0,0	-0,1	0,0	0,6	0,0	3,4	0,0	-0,6	
12073000	Uckermark	2020	307 703	272 425	192 305	72 849	2 451	112	14	653	4 041	
		2021	307 703	272 383	192 233	72 879	2 490	112	14	653	4 003	
		Prozent	0,0	-0,0	-0,0	0,0	1,6	-0,1	2,2	-0,0	-0,9	
12000000	Land Brandenburg	2020	2 965 435	2 549 516	1 437 113	1 033 640	29 028	13 214	213	3 972	32 335	
		2021	2 965 437	2 555 901	1 432 847	1 034 252	32 189	15 557	546	4 304	36 205	
		Prozent	0,0	0,3	-0,3	0,1	10,9	17,7	156,2	8,4	12,0	

¹ Stichtag 31.12. des jeweiligen Jahres

**16 Gemeinden, Bevölkerung und Fläche für Vegetation in Brandenburg am 31.12.2021
nach Nutzungsart, siedlungsstrukturellen Kreistypen und Gemeindegrößenklassen (4.4)**

Lfd. Nr.	Siedlungsstrukturelle Kreistypen ----- Gemeindegrößenklassen	Gemein- den	Bevölke- rung ¹	Boden- fläche insge- samt	Darunter		
					Vegeta- tion	davon	
						Landwirt- schaft	Wald
					(30000)	(31000)	(32000)
					Hektar		
nach Kreistypen							
1	Kreisfreie Großstädte.....	1	182	18 824	10 906	5 569	4 733
2	Städtische Kreise.....	–	–	–	–	–	–
3	Ländliche Kreise mit Verdichtungsansätzen.....	110	861	822 813	701 096	336 958	331 667
4	Dünn besiedelte ländliche Kreise.....	305	1 488	2 123 800	1 843 899	1 090 321	697 852
nach Gemeindegrößenklassen							
5	unter 2 000 Einwohner	221	201	798 035	721 879	426 313	279 055
6	2 000 - 5 000 Einwohner	71	228	724 733	650 157	366 096	270 960
7	5 000 - 10 000 Einwohner	53	406	636 617	549 601	314 077	219 215
8	10 000 - 20 000 Einwohner	43	596	481 434	403 105	217 136	154 786
9	20 000 - 50 000 Einwohner	24	690	251 475	185 710	85 749	91 993
10	50 000 - 100 000 Einwohner	3	228	54 319	34 543	17 908	13 509
11	100 000 - 200 000 Einwohner	1	182	18 824	10 906	5 569	4 733
12	200 000 - 500 000 Einwohner	–	–	–	–	–	–
13	500 000 und mehr Einwohner	–	–	–	–	–	–

¹ Stichtag 31.12. des Vorjahres

Darunter					Lfd. Nr.
davon					
Gehölz	Heide	Moor	Sumpf	Unland, Vegetationslose Fläche	
(33000)	(34000)	(35000)	(36000)	(37000)	
Hektar					

nach Kreistypen

120	224	-	38	221	1
-	-	-	-	-	2
15 960	3 270	369	1 217	11 656	3
16 109	12 063	178	3 049	24 328	4

nach Gemeindegrößenklassen

4 930	1 836	54	924	8 766	5
4 797	1 419	81	693	6 111	6
4 126	2 466	57	1 373	8 286	7
14 670	8 438	21	740	7 313	8
2 654	1 173	121	349	3 672	9
892	-	213	187	1 835	10
120	224	-	38	221	11
-	-	-	-	-	12
-	-	-	-	-	13

17 Fläche für Gewässer in Brandenburg am 31.12.2021 nach Nutzungsart und regionaler Gliederung (5.1)

Schlüsselnummer	Kreisfreie Stadt Landkreis Gemeinde	Bodenfläche insgesamt	Darunter				
			Gewässer	davon			
				Fließgewässer	Hafenbecken	stehendes Gewässer	Meer
				(40000)	(41000)	(42000)	(43000)
Hektar							
12051000	Brandenburg an der Havel.....	22 972	3 897	1 272	7	2 618	–
12052000	Cottbus.....	16 562	581	218	–	363	–
12053000	Frankfurt (Oder).....	14 785	530	196	0	334	–
12054000	Potsdam.....	18 824	2 049	1 586	1	462	–
12060000	Barnim.....	147 958	7 098	1 151	3	5 944	–
12060005	Ahrensfelde.....	5 793	87	10	–	77	–
12060012	Althüttendorf.....	1 879	78	5	–	73	–
12060020	Bernau bei Berlin.....	10 417	71	16	–	55	–
12060024	Biesenthal.....	6 092	281	41	–	240	–
12060034	Breydin.....	3 532	17	10	–	7	–
12060036	Britz.....	1 550	14	6	–	7	–
12060045	Chorin.....	12 206	1 536	55	–	1 481	–
12060052	Eberswalde.....	9 362	318	135	1	182	–
12060068	Friedrichswalde.....	4 508	368	15	–	353	–
12060092	Hohenfinow.....	2 184	22	14	–	8	–
12060100	Joachimsthal.....	12 168	1 765	15	–	1 751	–
12060128	Liepe.....	1 085	98	80	–	18	–
12060149	Lunow-Stolzenhagen.....	3 391	269	212	0	57	–
12060154	Marienwerder.....	4 032	180	94	0	86	–
12060161	Melchow.....	1 659	19	8	–	11	–
12060172	Niederfinow.....	1 329	88	86	–	2	–
12060176	Oderberg.....	3 612	204	85	–	119	–
12060181	Panketal.....	2 586	14	12	–	1	–
12060185	Parsteinsee.....	1 706	32	3	–	29	–
12060192	Rüdnitz.....	1 392	10	5	–	4	–
12060198	Schorfheide.....	23 818	678	134	–	544	–
12060250	Sydower Fließ.....	3 239	5	4	–	1	–
12060269	Wandlitz.....	16 283	755	82	1	672	–
12060280	Werneuchen.....	11 702	161	20	–	141	–
12060296	Ziethen.....	2 435	28	5	–	23	–
12061000	Dahme-Spreewald	227 450	8 788	2 789	1	5 998	–
12061005	Alt Zauche-Wußwerk.....	3 331	77	76	–	1	–
12061017	Bersteland.....	2 952	28	27	–	1	–
12061020	Bestensee.....	3 805	524	9	–	515	–
12061061	Byhleguhre-Byhlen.....	3 581	201	40	–	161	–
12061097	Drahnsdorf.....	2 693	22	21	–	2	–
12061112	Eichwalde.....	279	5	5	–	–	–
12061164	Golßen.....	6 368	159	73	–	86	–
12061192	Groß Köris.....	6 902	489	122	0	367	–
12061216	Halbe.....	7 802	110	71	–	40	–
12061217	Heidesee.....	13 567	1 209	131	0	1 078	–
12061219	Heideblick.....	16 657	123	79	–	44	–
12061224	Jamlitz.....	4 343	123	46	–	77	–
12061244	Kasel-Golzig.....	3 435	23	21	–	1	–
12061260	Königs Wusterhausen.....	9 604	836	442	0	394	–
12061265	Krausnick-Groß Wasserburg.....	5 479	86	85	–	1	–
12061308	Lieberose.....	7 303	106	34	–	72	–
12061316	Lübben (Spreewald).....	12 085	338	219	0	119	–
12061320	Luckau.....	20 744	306	132	0	174	–
12061328	Märkisch Buchholz.....	2 486	267	36	–	230	–
12061329	Märkische Heide.....	21 155	697	205	–	492	–
12061332	Mittenwalde.....	9 913	341	131	–	210	–

17 Fläche für Gewässer in Brandenburg am 31.12.2021 nach Nutzungsart und regionaler Gliederung (5.1)

Schlüsselnummer	Kreisfreie Stadt Landkreis Gemeinde	Bodenfläche insgesamt	Darunter				
			Gewässer	davon			
				Fließgewässer	Hafenbecken	stehendes Gewässer	Meer
				(40000)	(41000)	(42000)	(43000)
Hektar							
12061344	Münchehofe.....	6 232	49	32	–	18	–
12061352	Neu Zauche.....	3 904	89	27	–	62	–
12061405	Rietzneuendorf-Staakow.....	2 811	22	21	–	1	–
12061428	Schlepzig.....	3 065	197	99	–	97	–
12061433	Schönefeld.....	8 162	65	46	–	19	–
12061435	Schönwald.....	4 493	25	24	–	1	–
12061444	Schulzendorf.....	910	11	11	–	0	–
12061448	Schwerin.....	671	127	79	0	48	–
12061450	Schwielochsee.....	13 141	1 336	197	–	1 140	–
12061470	Spreewaldheide.....	3 616	61	9	–	52	–
12061471	Steinreich.....	4 196	6	2	–	5	–
12061476	Straupitz.....	2 171	62	48	0	14	–
12061492	Teupitz.....	4 815	440	8	–	432	–
12061510	Unterspreewald.....	2 602	66	65	–	1	–
12061540	Wildau.....	911	26	24	–	2	–
12061572	Zeuthen.....	1 268	134	93	–	41	–
12062000	Elbe-Elster	189 920	3 352	2 057	5	1 290	–
12062024	Bad Liebenwerda.....	13 888	343	171	–	173	–
12062088	Crinitz.....	2 195	10	9	–	0	–
12062092	Doberlug-Kirchhain.....	15 036	180	118	–	62	–
12062124	Elsterwerda.....	4 058	68	66	–	2	–
12062128	Falkenberg/Elster.....	8 216	137	94	–	43	–
12062134	Fichtwald.....	3 176	28	24	–	4	–
12062140	Finsterwalde.....	7 752	237	18	–	218	–
12062177	Gorden-Staupitz.....	2 851	76	20	–	56	–
12062196	Gröden.....	2 214	58	51	–	7	–
12062208	Großthiemig.....	2 010	36	35	–	1	–
12062219	Heideland.....	3 174	45	19	–	25	–
12062224	Herzberg (Elster).....	14 901	260	245	–	15	–
12062232	Hirschfeld.....	2 046	62	62	–	0	–
12062237	Hohenbucko.....	4 304	12	10	–	1	–
12062240	Hohenleipisch.....	3 506	133	18	–	115	–
12062282	Kremitzau.....	2 359	32	32	–	1	–
12062289	Lebusa.....	3 379	59	17	–	43	–
12062293	Lichterfeld-Schacksdorf.....	4 026	8	8	–	0	–
12062333	Massen-Niederlausitz.....	7 608	37	32	–	5	–
12062336	Merzdorf.....	1 278	20	20	–	0	–
12062341	Mühlberg/Elbe.....	8 920	164	128	5	31	–
12062372	Plessa.....	5 274	181	99	–	82	–
12062410	Röderland.....	4 620	77	75	–	2	–
12062417	Rückersdorf.....	2 471	67	21	–	47	–
12062425	Sallgast.....	4 223	56	34	–	22	–
12062440	Schilda.....	869	6	6	–	–	–
12062445	Schlieben.....	7 865	75	70	–	5	–
12062453	Schönborn.....	3 883	129	49	–	80	–
12062461	Schönwalde.....	15 618	140	116	–	24	–
12062464	Schraden.....	1 649	26	26	–	–	–
12062469	Sonnenwalde.....	11 929	177	93	–	84	–
12062492	Tröbitz.....	1 059	133	42	–	91	–
12062500	Uebigau-Wahrenbrück.....	13 561	280	231	–	49	–
12063000	Havelland	172 731	5 367	3 286	2	2 080	–
12063036	Brieselang.....	4 426	109	81	–	28	–

17 Fläche für Gewässer in Brandenburg am 31.12.2021 nach Nutzungsart und regionaler Gliederung (5.1)

Schlüsselnummer	Kreisfreie Stadt Landkreis Gemeinde	Bodenfläche insgesamt	Darunter				
			Gewässer	davon			
				Fließgewässer	Hafenbecken	stehendes Gewässer	Meer
				(40000)	(41000)	(42000)	(43000)
Hektar							
12063056	Dallgow-Döberitz.....	6 655	26	24	–	3	–
12063080	Falkensee.....	4 334	100	35	–	66	–
12063088	Friesack.....	8 401	103	103	–	0	–
12063094	Gollenberg.....	3 051	35	35	–	–	–
12063112	Großderschau.....	2 015	60	59	–	1	–
12063134	Havelaue.....	7 481	835	219	–	615	–
12063142	Wiesenaue.....	4 694	52	52	–	0	–
12063148	Ketzin/Havel.....	9 364	1 066	357	0	709	–
12063161	Kleßen-Görne.....	4 219	163	70	–	93	–
12063165	Kotzen.....	4 287	102	81	–	20	–
12063186	Märkisch Luch.....	7 153	101	82	–	20	–
12063189	Milower Land.....	16 133	424	341	–	83	–
12063202	Mühlenberge.....	3 962	57	43	–	14	–
12063208	Nauen.....	26 814	358	254	–	104	–
12063212	Nennhausen.....	8 969	120	104	–	16	–
12063228	Paulinenaue.....	3 159	38	36	–	1	–
12063240	Pessin.....	2 040	27	24	–	3	–
12063244	Premnitz.....	4 627	133	120	1	12	–
12063252	Rathenow.....	11 310	416	298	0	117	–
12063256	Retzow.....	1 484	10	7	–	4	–
12063260	Rhinow.....	3 166	43	43	–	0	–
12063273	Schönwalde-Glien.....	9 735	159	138	–	22	–
12063274	Seeblick.....	4 841	583	495	0	88	–
12063293	Stechow-Ferchesar.....	5 122	142	89	0	52	–
12063357	Wustermark.....	5 288	107	98	0	9	–
12064000	Märkisch-Oderland	215 865	5 738	2 552	1	3 185	–
12064009	Alt Tucheband.....	3 053	34	30	–	4	–
12064029	Altlandsberg.....	10 660	97	29	–	68	–
12064044	Bad Freienwalde (Oder).....	13 111	489	375	–	114	–
12064053	Beiersdorf-Freudenberg.....	2 535	3	–	–	3	–
12064057	Bleyen-Genschmar.....	2 968	260	209	–	51	–
12064061	Bliesdorf.....	3 497	42	41	–	1	–
12064084	Buckow (Märkische Schweiz).....	1 442	192	5	–	187	–
12064125	Falkenberg.....	5 960	98	63	–	36	–
12064128	Falkenhagen (Mark).....	2 723	164	3	–	161	–
12064130	Fichtenhöhe.....	2 291	24	5	–	19	–
12064136	Fredersdorf-Vogelsdorf.....	1 642	21	11	–	10	–
12064153	Garzau-Garzin.....	2 610	49	12	–	37	–
12064172	Golzow.....	1 743	14	11	–	3	–
12064190	Gusow-Platkow.....	3 805	108	37	–	71	–
12064205	Heckelberg-Brunow.....	3 577	17	0	–	17	–
12064222	Höhenland.....	5 395	42	1	–	41	–
12064227	Hoppegarten.....	3 198	55	14	–	41	–
12064266	Küstriner Vorland.....	4 652	203	149	–	54	–
12064268	Lebus.....	5 442	187	170	–	17	–
12064274	Letschin.....	14 221	488	464	–	24	–
12064288	Lietzen.....	2 926	157	3	–	154	–
12064290	Lindendorf.....	4 013	51	45	–	5	–
12064303	Märkische Höhe.....	3 426	71	9	–	62	–
12064317	Müncheberg.....	15 229	321	30	–	291	–
12064336	Neuenhagen bei Berlin.....	1 961	9	7	–	2	–
12064340	Neuhardenberg.....	7 813	440	49	–	391	–
12064349	Neulewin.....	4 100	120	117	–	4	–

17 Fläche für Gewässer in Brandenburg am 31.12.2021 nach Nutzungsart und regionaler Gliederung (5.1)

Schlüsselnummer	Kreisfreie Stadt Landkreis Gemeinde	Bodenfläche insgesamt	Darunter				
			Gewässer	davon			
				Fließgewässer	Hafenbecken	stehendes Gewässer	Meer
				(40000)	(41000)	(42000)	(43000)
Hektar							
12064365	Neutrebbin.....	3 676	35	33	–	2	–
12064370	Oberbarnim.....	5 272	37	7	–	29	–
12064371	Oderaue.....	6 591	243	239	0	3	–
12064380	Petershagen/Eggersdorf.....	1 763	15	8	–	7	–
12064388	Podelzig.....	2 523	18	17	–	2	–
12064393	Prötzel.....	8 609	112	4	–	108	–
12064408	Rehfelde.....	4 651	33	25	–	9	–
12064417	Reichenow-Möglin.....	2 282	32	1	–	32	–
12064420	Reitwein.....	2 390	120	109	–	12	–
12064428	Rüdersdorf bei Berlin.....	7 039	404	35	1	369	–
12064448	Seelow.....	4 273	50	48	–	2	–
12064472	Strausberg.....	6 794	366	13	–	353	–
12064480	Treplin.....	1 135	4	4	–	0	–
12064482	Vierlinden.....	6 974	105	25	–	80	–
12064484	Waldsiefersdorf.....	1 557	119	4	–	115	–
12064512	Wriezen.....	9 514	93	64	–	29	–
12064538	Zechin.....	2 785	32	24	–	8	–
12064539	Zeschdorf.....	4 044	161	3	–	158	–
12065000	Oberhavel	180 819	6 597	2 020	13	4 564	–
12065036	Birkenwerder.....	1 812	23	15	–	8	–
12065084	Fürstenberg/Havel.....	21 385	1 548	143	1	1 404	–
12065096	Glienicke/Nordbahn.....	461	4	2	–	2	–
12065100	Gransee.....	12 168	509	121	–	388	–
12065117	Großwoltersdorf.....	5 266	52	24	–	27	–
12065136	Hennigsdorf.....	3 148	198	104	4	90	–
12065144	Hohen Neuendorf.....	4 856	54	42	0	12	–
12065165	Kremmen.....	20 954	331	243	0	88	–
12065180	Leegebruch.....	645	10	10	–	0	–
12065193	Liebenwalde.....	14 217	488	337	0	150	–
12065198	Löwenberger Land.....	24 543	490	192	–	298	–
12065225	Mühlenbecker Land.....	5 265	151	40	–	110	–
12065251	Oberkrämer.....	10 363	189	69	–	120	–
12065256	Oranienburg.....	16 367	416	269	3	145	–
12065276	Schönermark.....	1 191	15	11	–	4	–
12065301	Sonnenberg.....	5 057	186	51	–	135	–
12065310	Stechlin.....	8 473	859	17	–	842	–
12065332	Velten.....	2 342	58	41	2	15	–
12065356	Zehdenick.....	22 306	1 018	290	4	725	–
12066000	Oberspreewald-Lausitz	122 348	4 887	1 358	0	3 529	–
12066008	Altdöbern.....	6 154	127	51	–	76	–
12066041	Bronkow.....	3 854	34	31	–	3	–
12066052	Calau.....	16 349	444	90	–	353	–
12066064	Frauendorf.....	2 083	39	11	–	28	–
12066104	Großmehlen.....	1 388	24	23	–	1	–
12066112	Großräschen.....	8 186	59	54	–	5	–
12066116	Grünewald.....	1 345	17	12	–	5	–
12066120	Guteborn.....	1 669	68	15	–	53	–
12066124	Hermsdorf.....	3 303	116	41	–	75	–
12066132	Hohenbocka.....	1 560	33	11	–	22	–
12066168	Kroppen.....	1 525	85	22	–	63	–
12066176	Lauchhammer.....	8 930	326	73	–	253	–
12066188	Lindenau.....	1 117	39	11	–	29	–

17 Fläche für Gewässer in Brandenburg am 31.12.2021 nach Nutzungsart und regionaler Gliederung (5.1)

Schlüsselnummer	Kreisfreie Stadt Landkreis Gemeinde	Bodenfläche insgesamt	Darunter				
			Gewässer	davon			
				Fließgewässer	Hafenbecken	stehendes Gewässer	Meer
				(40000)	(41000)	(42000)	(43000)
Hektar							
12066196	Lübbenau/Spreewald.....	13 951	601	339	0	262	–
12066202	Luckaitztal.....	4 191	105	56	–	50	–
12066226	Neu-Seeland.....	3 800	27	26	–	0	–
12066228	Neupetershain.....	1 880	6	4	–	1	–
12066240	Ortrand.....	736	12	9	–	3	–
12066272	Ruhland.....	3 722	55	49	–	6	–
12066285	Schipkau.....	6 894	167	73	–	93	–
12066292	Schwarzbach.....	1 584	25	25	–	–	–
12066296	Schwarzheide.....	3 344	169	30	–	139	–
12066304	Senftenberg.....	12 756	1 498	111	0	1 387	–
12066316	Tettau.....	884	12	12	–	–	–
12066320	Vetschau/Spreewald.....	11 142	802	179	0	622	–
12067000	Oder-Spree	225 675	8 414	2 133	14	6 267	–
12067024	Bad Saarow.....	5 036	1 265	4	–	1 261	–
12067036	Beeskow.....	7 779	161	108	0	53	–
12067040	Berkenbrück.....	1 785	153	23	–	130	–
12067072	Briesen (Mark).....	11 167	262	101	–	161	–
12067076	Brieskow-Finkenheerd.....	1 361	100	19	–	80	–
12067112	Diensdorf-Radlow.....	935	1	1	–	0	–
12067120	Eisenhüttenstadt.....	6 347	485	332	11	142	–
12067124	Erkner.....	1 653	134	15	0	119	–
12067137	Friedland.....	17 423	594	79	–	515	–
12067144	Fürstenwalde/Spree.....	7 068	149	107	0	42	–
12067173	Gosen-Neu Zittau.....	1 526	34	34	–	0	–
12067180	Groß Lindow.....	1 539	73	70	–	3	–
12067201	Grünheide (Mark).....	12 690	443	63	0	380	–
12067205	Grunow-Dammendorf.....	4 513	38	4	–	35	–
12067237	Jacobsdorf.....	5 058	25	16	–	9	–
12067288	Langewahl.....	1 344	23	20	–	3	–
12067292	Lawitz.....	607	4	4	–	0	–
12067324	Mixdorf.....	1 322	3	2	–	0	–
12067336	Müllrose.....	6 923	215	46	–	169	–
12067338	Neiße münde.....	4 228	110	102	–	8	–
12067357	Neuzelle.....	13 592	175	20	–	155	–
12067397	Ragow-Merz.....	4 379	19	16	–	3	–
12067408	Rauen.....	2 159	1	–	–	1	–
12067413	Reichenwalde.....	2 631	37	0	–	37	–
12067426	Rietz-Neuendorf.....	18 481	220	134	–	86	–
12067438	Schlaubetal.....	5 256	154	11	–	143	–
12067440	Schöneiche bei Berlin.....	1 673	11	8	–	3	–
12067458	Siehdichum.....	7 362	91	32	–	60	–
12067469	Spreenhagen.....	13 703	279	215	1	64	–
12067473	Steinhöfel.....	16 047	176	54	–	123	–
12067481	Storkow (Mark).....	18 071	1 914	69	1	1 845	–
12067493	Tauche.....	12 160	625	159	–	466	–
12067508	Vogelsang.....	586	7	6	–	1	–
12067520	Wendisch Rietz.....	2 507	113	8	2	103	–
12067528	Wiesenu.....	2 975	163	158	–	5	–
12067544	Woltersdorf.....	912	56	1	–	55	–
12067552	Ziltendorf.....	2 877	100	91	–	9	–
12068000	Ostprignitz-Ruppin	252 650	8 160	2 123	8	6 029	–
12068052	Breddin.....	4 498	35	34	–	1	–

17 Fläche für Gewässer in Brandenburg am 31.12.2021 nach Nutzungsart und regionaler Gliederung (5.1)

Schlüsselnummer	Kreisfreie Stadt Landkreis Gemeinde	Bodenfläche insgesamt	Darunter				
			Gewässer	davon			
				Fließgewässer	Hafenbecken	stehendes Gewässer	Meer
				(40000)	(41000)	(42000)	(43000)
Hektar							
12068072	Dabergotz.....	1 266	16	11	–	5	–
12068109	Dreetz.....	6 475	213	134	0	79	–
12068117	Fehrbellin.....	27 045	1 075	594	–	480	–
12068181	Heiligengrabe.....	20 763	221	138	–	83	–
12068188	Herzberg (Mark).....	1 873	35	34	–	0	–
12068264	Kyritz.....	15 739	680	116	1	563	–
12068280	Lindow (Mark).....	6 547	568	33	0	535	–
12068306	Märkisch Linden.....	4 420	34	27	–	6	–
12068320	Neuruppin.....	30 520	1 642	153	1	1 488	–
12068324	Neustadt (Dosse).....	7 587	128	113	–	15	–
12068353	Rheinsberg.....	32 814	2 160	77	6	2 077	–
12068372	Rüthnick.....	1 770	25	25	–	0	–
12068409	Sieversdorf-Hohenofen.....	2 002	38	34	–	4	–
12068413	Storbeck-Frankendorf.....	4 269	13	11	–	2	–
12068417	Stüdenitz-Schönermark.....	2 439	15	13	–	2	–
12068425	Temnitzquell.....	6 575	80	16	–	63	–
12068426	Temnitztal.....	5 248	91	71	–	19	–
12068437	Vielitzsee.....	2 218	153	10	0	142	–
12068452	Walsleben.....	3 191	24	21	–	3	–
12068468	Wittstock/Dosse.....	42 027	456	180	–	276	–
12068477	Wusterhausen/Dosse.....	19 634	403	220	0	183	–
12068501	Zernitz-Lohm.....	3 731	57	56	–	0	–
12069000	Potsdam-Mittelmark	259 202	7 046	3 769	1	3 276	–
12069017	Beelitz.....	18 130	209	188	–	21	–
12069018	Beetzsee.....	2 128	95	44	–	51	–
12069019	Beetzseeheide.....	3 760	100	90	–	10	–
12069020	Bad Belzig.....	23 607	105	90	–	15	–
12069028	Bensdorf.....	3 434	74	73	–	0	–
12069052	Borkheide.....	676	–	–	–	–	–
12069056	Borkwalde.....	489	0	0	–	–	–
12069076	Brück.....	8 619	99	99	–	1	–
12069089	Buckautal.....	3 932	18	17	–	0	–
12069216	Golzow.....	4 024	33	33	–	–	–
12069224	Görzke.....	7 558	7	5	–	1	–
12069232	Gräben.....	4 062	20	18	–	2	–
12069249	Groß Kreutz (Havel).....	9 941	521	468	1	53	–
12069270	Havelsee.....	8 197	595	296	–	299	–
12069304	Kleinmachnow.....	1 191	34	34	–	0	–
12069306	Kloster Lehnin.....	20 097	1 041	283	–	759	–
12069345	Linthe.....	2 979	21	20	–	0	–
12069397	Michendorf.....	6 869	81	57	–	24	–
12069402	Mühlenfließ.....	5 871	23	21	–	2	–
12069448	Niemegk.....	4 512	25	13	–	12	–
12069454	Nuthetal.....	4 803	71	62	–	9	–
12069460	Päwesin.....	2 366	140	133	–	7	–
12069470	Planebruch.....	6 539	47	45	–	2	–
12069474	Planetal.....	4 276	44	27	–	17	–
12069485	Rabenstein/Fläming.....	7 918	13	10	–	4	–
12069537	Rosenau.....	4 974	47	44	–	3	–
12069541	Roskow.....	3 926	208	174	–	34	–
12069590	Schwielowsee.....	5 829	900	303	0	596	–
12069596	Seddiner See.....	2 398	272	34	–	238	–
12069604	Stahnsdorf.....	4 947	71	70	–	1	–

17 Fläche für Gewässer in Brandenburg am 31.12.2021 nach Nutzungsart und regionaler Gliederung (5.1)

Schlüsselnummer	Kreisfreie Stadt Landkreis Gemeinde	Bodenfläche insgesamt	Darunter				
			Gewässer	davon			
				Fließgewässer	Hafenbecken	stehendes Gewässer	Meer
				(40000)	(41000)	(42000)	(43000)
Hektar							
12069616	Teltow.....	2 160	32	32	–	0	–
12069632	Treuenbrietzen.....	21 243	133	120	–	12	–
12069648	Wenzlow.....	2 054	17	17	–	–	–
12069656	Werder (Havel).....	11 703	1 714	736	–	979	–
12069665	Wiesenburg/Mark.....	22 020	30	20	–	10	–
12069680	Wollin.....	2 800	21	20	–	1	–
12069688	Wusterwitz.....	2 378	137	27	–	111	–
12069696	Ziesar.....	6 795	49	47	–	2	–
12070000	Prignitz	213 854	4 177	3 258	9	909	–
12070008	Bad Wilsnack.....	7 962	121	118	–	2	–
12070028	Berge.....	2 661	21	13	–	8	–
12070052	Breese.....	2 376	23	21	–	2	–
12070060	Cumlosen.....	2 218	202	179	–	24	–
12070096	Gerdshagen.....	2 301	18	9	–	9	–
12070125	Groß Pankow (Prignitz).....	25 078	219	155	–	64	–
12070145	Gülitz-Reetz.....	2 433	23	17	–	6	–
12070149	Gumtow.....	21 316	217	200	–	18	–
12070153	Halenbeck-Rohlsdorf.....	3 967	32	10	–	22	–
12070173	Karstädt.....	25 355	283	163	–	119	–
12070222	Kümmernitztal.....	2 038	41	5	–	36	–
12070236	Lanz.....	6 035	181	152	–	29	–
12070241	Legde/Quitzebel.....	4 174	185	165	–	20	–
12070244	Lenzen (Elbe).....	9 619	559	346	3	210	–
12070246	Lenzerwische.....	4 207	499	455	–	44	–
12070266	Marienfließ.....	7 770	43	34	–	9	–
12070280	Meyenburg.....	5 074	18	13	–	5	–
12070296	Perleberg.....	13 869	129	104	–	25	–
12070300	Pirow.....	3 781	38	29	–	9	–
12070302	Plattenburg.....	20 200	249	143	–	106	–
12070316	Pritzwalk.....	16 746	100	68	–	33	–
12070325	Putlitz.....	11 968	124	101	–	23	–
12070348	Rühstädt.....	2 899	359	333	–	26	–
12070393	Triglitz.....	3 182	30	24	–	6	–
12070416	Weisen.....	1 563	17	16	–	1	–
12070424	Wittenberge.....	5 063	444	384	6	54	–
12071000	Spree-Neiße	165 699	4 838	1 188	–	3 650	–
12071028	Briesen.....	913	14	13	–	1	–
12071032	Burg (Spreewald).....	3 526	115	112	–	3	–
12071041	Dissen-Striesow.....	1 998	43	39	–	4	–
12071044	Döbern.....	1 579	60	2	–	59	–
12071052	Drachhausen.....	3 840	26	23	–	2	–
12071057	Drebkau.....	14 390	258	67	–	191	–
12071060	Drehnow.....	1 097	19	19	–	0	–
12071074	Felixsee.....	3 552	82	7	–	75	–
12071076	Forst (Lausitz).....	11 070	369	132	–	238	–
12071153	Groß Schacksdorf-Simmersdorf....	2 517	125	17	–	108	–
12071160	Guben.....	4 399	96	56	–	40	–
12071164	Guhrow.....	668	9	9	–	0	–
12071176	Heinersbrück.....	2 398	17	17	–	0	–
12071189	Jämlitz-Klein Düben.....	2 872	12	9	–	3	–
12071193	Jänschwalde.....	8 237	75	41	–	33	–
12071244	Kolkwitz.....	10 468	294	93	–	201	–

17 Fläche für Gewässer in Brandenburg am 31.12.2021 nach Nutzungsart und regionaler Gliederung (5.1)

Schlüsselnummer	Kreisfreie Stadt Landkreis Gemeinde	Bodenfläche insgesamt	Darunter				
			Gewässer	davon			
				Fließgewässer	Hafenbecken	stehendes Gewässer	Meer
				(40000)	(41000)	(42000)	(43000)
Hektar							
12071294	Neiße-Malxetal.....	8 257	102	55	–	47	–
12071301	Neuhausen/Spree.....	13 423	662	112	–	550	–
12071304	Peitz.....	1 349	46	28	–	18	–
12071337	Schenkendöbern.....	21 504	405	70	–	335	–
12071341	Schmogrow-Fehrow.....	3 041	57	55	–	2	–
12071372	Spremberg.....	20 232	482	62	–	420	–
12071384	Tauer.....	4 222	59	8	–	51	–
12071386	Teichland.....	3 517	1 065	39	–	1 025	–
12071392	Tschernitz.....	1 326	47	8	–	40	–
12071401	Turnow-Preilack.....	3 802	16	16	–	0	–
12071408	Welzow.....	3 957	43	11	–	32	–
12071412	Werben.....	2 501	48	48	–	–	–
12071414	Wiesengrund.....	5 044	193	21	–	171	–
12072000	Teltow-Fläming	210 420	3 451	1 242	0	2 209	–
12072002	Am Mellensee.....	10 468	432	56	–	376	–
12072014	Baruth/Mark.....	23 383	103	87	–	15	–
12072017	Blankenfelde-Mahlow.....	5 517	37	32	–	5	–
12072053	Dahme/Mark.....	16 258	45	32	–	13	–
12072055	Dahmetal.....	4 156	18	18	–	0	–
12072120	Großbeeren.....	5 189	70	56	–	14	–
12072157	Ihlow.....	4 769	30	23	–	7	–
12072169	Jüterbog.....	17 648	78	66	–	12	–
12072232	Luckenwalde.....	4 661	50	46	–	3	–
12072240	Ludwigsfelde.....	10 998	302	116	–	186	–
12072297	Niedergörsdorf.....	20 577	42	18	–	24	–
12072298	Niederer Fläming.....	18 611	79	74	–	5	–
12072312	Nuthe-Urstromtal.....	34 130	373	296	–	77	–
12072340	Rangsdorf.....	3 379	370	28	0	342	–
12072426	Trebbin.....	12 636	647	201	–	446	–
12072477	Zossen.....	18 039	776	93	0	684	–
12073000	Uckermark	307 703	14 603	2 168	10	12 426	–
12073008	Angermünde.....	32 424	1 529	161	–	1 369	–
12073032	Berkholz-Meyenburg.....	1 176	8	2	–	5	–
12073069	Boitzenburger Land.....	21 737	1 422	39	–	1 383	–
12073085	Brüssow.....	10 181	259	27	–	233	–
12073093	Carmzow-Wallmow.....	3 206	105	2	–	103	–
12073097	Casekow.....	9 426	56	22	–	34	–
12073157	Flieth-Stegelitz.....	4 691	278	11	–	267	–
12073189	Gartz (Oder).....	6 188	265	228	–	37	–
12073201	Gerswalde.....	9 706	310	20	–	290	–
12073216	Göritz.....	2 555	33	14	–	19	–
12073225	Gramzow.....	6 620	162	37	–	124	–
12073261	Grünow.....	3 492	66	4	–	63	–
12073309	Hohenselchow-Groß Pinnow.....	4 150	23	16	–	7	–
12073384	Lychen.....	11 198	1 045	22	–	1 024	–
12073386	Mark Landin.....	4 541	188	25	–	163	–
12073393	Mescherin.....	3 104	91	48	–	43	–
12073396	Milmersdorf.....	6 356	343	15	–	329	–
12073404	Mittenwalde.....	2 307	56	4	–	52	–
12073429	Nordwestuckermark.....	25 432	1 247	45	–	1 201	–
12073430	Oberuckersee.....	8 496	1 094	16	–	1 078	–
12073440	Pinnow.....	1 294	14	0	–	13	–

17 Fläche für Gewässer in Brandenburg am 31.12.2021 nach Nutzungsart und regionaler Gliederung (5.1)

Schlüsselnummer	Kreisfreie Stadt Landkreis Gemeinde	Bodenfläche insgesamt	Darunter				
			Gewässer	davon			
				Fließgewässer	Hafenbecken	stehendes Gewässer	Meer
				(40000)	(41000)	(42000)	(43000)
Hektar							
12073452	Prenzlau.....	14 296	1 337	100	–	1 238	–
12073458	Randowtal.....	6 419	142	45	–	97	–
12073490	Schenkenberg.....	3 016	59	7	–	53	–
12073520	Schönfeld.....	2 926	59	1	–	58	–
12073532	Schwedt/Oder.....	25 218	1 478	1 013	9	455	–
12073565	Tantow.....	3 547	31	8	–	23	–
12073569	Temmen-Ringenwalde.....	6 332	365	13	–	353	–
12073572	Templin.....	37 958	2 067	90	0	1 977	–
12073578	Uckerfelde.....	4 627	82	2	–	79	–
12073579	Uckerland.....	16 722	308	77	–	231	–
12073603	Passow.....	5 138	46	32	–	14	–
12073645	Zichow.....	3 222	35	23	–	13	–
12000000	Land Brandenburg	2 965 437	99 575	34 368	74	65 133	–

18 Anteile der Fläche für Gewässer in Brandenburg am 31.12.2021 nach Nutzungsart und regionaler Gliederung (5.2)

Schlüsselnummer	Kreisfreie Stadt Landkreis Gemeinde	Bodenfläche insgesamt	Darunter				
			Gewässer	davon			
				Fließgewässer	Hafenbecken	stehendes Gewässer	Meer
				(40000)	(41000)	(42000)	(43000)
Hektar		Prozent					
12051000	Brandenburg an der Havel.....	22 972	17,0	5,5	0,0	11,4	–
12052000	Cottbus.....	16 562	3,5	1,3	–	2,2	–
12053000	Frankfurt (Oder).....	14 785	3,6	1,3	0,0	2,3	–
12054000	Potsdam.....	18 824	10,9	8,4	0,0	2,5	–
12060000	Barnim.....	147 958	4,8	0,8	0,0	4,0	–
12060005	Ahrensfelde.....	5 793	1,5	0,2	–	1,3	–
12060012	Althüttendorf.....	1 879	4,1	0,3	–	3,9	–
12060020	Bernau bei Berlin.....	10 417	0,7	0,2	–	0,5	–
12060024	Biesenthal.....	6 092	4,6	0,7	–	3,9	–
12060034	Breydin.....	3 532	0,5	0,3	–	0,2	–
12060036	Britz.....	1 550	0,9	0,4	–	0,5	–
12060045	Chorin.....	12 206	12,6	0,4	–	12,1	–
12060052	Eberswalde.....	9 362	3,4	1,4	0,0	1,9	–
12060068	Friedrichswalde.....	4 508	8,2	0,3	–	7,8	–
12060092	Hohenfinow.....	2 184	1,0	0,6	–	0,4	–
12060100	Joachimsthal.....	12 168	14,5	0,1	–	14,4	–
12060128	Liepe.....	1 085	9,0	7,3	–	1,7	–
12060149	Lunow-Stolzenhagen.....	3 391	7,9	6,2	0,0	1,7	–
12060154	Marienwerder.....	4 032	4,5	2,3	0,0	2,1	–
12060161	Melchow.....	1 659	1,1	0,5	–	0,7	–
12060172	Niederfinow.....	1 329	6,6	6,5	–	0,1	–
12060176	Oderberg.....	3 612	5,6	2,3	–	3,3	–
12060181	Panketal.....	2 586	0,5	0,5	–	0,0	–
12060185	Parsteinsee.....	1 706	1,9	0,2	–	1,7	–
12060192	Rüdnitz.....	1 392	0,7	0,4	–	0,3	–
12060198	Schorfheide.....	23 818	2,8	0,6	–	2,3	–
12060250	Sydower Fließ.....	3 239	0,2	0,1	–	0,0	–
12060269	Wandlitz.....	16 283	4,6	0,5	0,0	4,1	–
12060280	Werneuchen.....	11 702	1,4	0,2	–	1,2	–
12060296	Ziethen.....	2 435	1,2	0,2	–	1,0	–
12061000	Dahme-Spreewald	227 450	3,9	1,2	0,0	2,6	–
12061005	Alt Zauche-Wußwerk.....	3 331	2,3	2,3	–	0,0	–
12061017	Bersteland.....	2 952	1,0	0,9	–	0,0	–
12061020	Bestensee.....	3 805	13,8	0,2	–	13,5	–
12061061	Byhleguhre-Byhlen.....	3 581	5,6	1,1	–	4,5	–
12061097	Drahnsdorf.....	2 693	0,8	0,8	–	0,1	–
12061112	Eichwalde.....	279	1,7	1,7	–	–	–
12061164	Golßen.....	6 368	2,5	1,1	–	1,3	–
12061192	Groß Köris.....	6 902	7,1	1,8	0,0	5,3	–
12061216	Halbe.....	7 802	1,4	0,9	–	0,5	–
12061217	Heidensee.....	13 567	8,9	1,0	0,0	7,9	–
12061219	Heideblick.....	16 657	0,7	0,5	–	0,3	–
12061224	Jamlitz.....	4 343	2,8	1,1	–	1,8	–
12061244	Kasel-Golzig.....	3 435	0,7	0,6	–	0,0	–
12061260	Königs Wusterhausen.....	9 604	8,7	4,6	0,0	4,1	–
12061265	Krausnick-Groß Wasserburg.....	5 479	1,6	1,5	–	0,0	–
12061308	Lieberose.....	7 303	1,5	0,5	–	1,0	–
12061316	Lübben (Spreewald).....	12 085	2,8	1,8	0,0	1,0	–
12061320	Luckau.....	20 744	1,5	0,6	0,0	0,8	–
12061328	Märkisch Buchholz.....	2 486	10,7	1,5	–	9,3	–
12061329	Märkische Heide.....	21 155	3,3	1,0	–	2,3	–

18 Anteile der Fläche für Gewässer in Brandenburg am 31.12.2021 nach Nutzungsart und regionaler Gliederung (5.2)

Schlüsselnummer	Kreisfreie Stadt Landkreis Gemeinde	Bodenfläche insgesamt	Darunter				
			Gewässer	davon			
				Fließgewässer	Hafenbecken	stehendes Gewässer	Meer
				(40000)	(41000)	(42000)	(43000)
Hektar	Prozent						
12061332	Mittenwalde.....	9 913	3,4	1,3	–	2,1	–
12061344	Münchehofe.....	6 232	0,8	0,5	–	0,3	–
12061352	Neu Zauche.....	3 904	2,3	0,7	–	1,6	–
12061405	Rietzneuendorf-Staakow.....	2 811	0,8	0,7	–	0,0	–
12061428	Schlepzig.....	3 065	6,4	3,2	–	3,2	–
12061433	Schönefeld.....	8 162	0,8	0,6	–	0,2	–
12061435	Schönwald.....	4 493	0,6	0,5	–	0,0	–
12061444	Schulzendorf.....	910	1,2	1,2	–	0,0	–
12061448	Schwerin.....	671	19,0	11,8	0,0	7,2	–
12061450	Schwielochsee.....	13 141	10,2	1,5	–	8,7	–
12061470	Spreewaldheide.....	3 616	1,7	0,3	–	1,4	–
12061471	Steinreich.....	4 196	0,1	0,0	–	0,1	–
12061476	Straupitz.....	2 171	2,9	2,2	0,0	0,6	–
12061492	Teupitz.....	4 815	9,1	0,2	–	9,0	–
12061510	Unterspreewald.....	2 602	2,5	2,5	–	0,0	–
12061540	Wildau.....	911	2,8	2,6	–	0,2	–
12061572	Zeuthen.....	1 268	10,5	7,3	–	3,2	–
12062000	Elbe-Elster	189 920	1,8	1,1	0,0	0,7	–
12062024	Bad Liebenwerda.....	13 888	2,5	1,2	–	1,2	–
12062088	Crinitz.....	2 195	0,4	0,4	–	0,0	–
12062092	Doberlug-Kirchhain.....	15 036	1,2	0,8	–	0,4	–
12062124	Elsterwerda.....	4 058	1,7	1,6	–	0,1	–
12062128	Falkenberg/Elster.....	8 216	1,7	1,1	–	0,5	–
12062134	Fichtwald.....	3 176	0,9	0,8	–	0,1	–
12062140	Finstervalde.....	7 752	3,1	0,2	–	2,8	–
12062177	Gorden-Staupitz.....	2 851	2,7	0,7	–	2,0	–
12062196	Gröden.....	2 214	2,6	2,3	–	0,3	–
12062208	Großthiemig.....	2 010	1,8	1,7	–	0,1	–
12062219	Heideland.....	3 174	1,4	0,6	–	0,8	–
12062224	Herzberg (Elster).....	14 901	1,7	1,6	–	0,1	–
12062232	Hirschfeld.....	2 046	3,0	3,0	–	0,0	–
12062237	Hohenbucko.....	4 304	0,3	0,2	–	0,0	–
12062240	Hohenleipisch.....	3 506	3,8	0,5	–	3,3	–
12062282	Kremitzau.....	2 359	1,4	1,3	–	0,0	–
12062289	Lebusa.....	3 379	1,8	0,5	–	1,3	–
12062293	Lichterfeld-Schacksdorf.....	4 026	0,2	0,2	–	0,0	–
12062333	Massen-Niederlausitz.....	7 608	0,5	0,4	–	0,1	–
12062336	Merzdorf.....	1 278	1,6	1,6	–	0,0	–
12062341	Mühlberg/Elbe.....	8 920	1,8	1,4	0,1	0,4	–
12062372	Plessa.....	5 274	3,4	1,9	–	1,5	–
12062410	Röderland.....	4 620	1,7	1,6	–	0,0	–
12062417	Rückersdorf.....	2 471	2,7	0,8	–	1,9	–
12062425	Sallgast.....	4 223	1,3	0,8	–	0,5	–
12062440	Schilda.....	869	0,6	0,6	–	–	–
12062445	Schlieben.....	7 865	1,0	0,9	–	0,1	–
12062453	Schönborn.....	3 883	3,3	1,3	–	2,1	–
12062461	Schönewalde.....	15 618	0,9	0,7	–	0,2	–
12062464	Schraden.....	1 649	1,6	1,6	–	–	–
12062469	Sonnenwalde.....	11 929	1,5	0,8	–	0,7	–
12062492	Tröbitz.....	1 059	12,6	4,0	–	8,6	–
12062500	Uebigau-Wahrenbrück.....	13 561	2,1	1,7	–	0,4	–

18 Anteile der Fläche für Gewässer in Brandenburg am 31.12.2021 nach Nutzungsart und regionaler Gliederung (5.2)

Schlüsselnummer	Kreisfreie Stadt Landkreis Gemeinde	Bodenfläche insgesamt	Darunter				
			Gewässer	davon			
				Fließgewässer	Hafenbecken	stehendes Gewässer	Meer
				(40000)	(41000)	(42000)	(43000)
Hektar	Prozent						
12063000 Havelland		172 731	3,1	1,9	0,0	1,2	–
12063036 Brieselang.....		4 426	2,5	1,8	–	0,6	–
12063056 Dallgow-Döberitz.....		6 655	0,4	0,4	–	0,0	–
12063080 Falkensee.....		4 334	2,3	0,8	–	1,5	–
12063088 Friesack.....		8 401	1,2	1,2	–	0,0	–
12063094 Gollenberg.....		3 051	1,1	1,1	–	–	–
12063112 Großderschau.....		2 015	3,0	2,9	–	0,0	–
12063134 Havelaue.....		7 481	11,2	2,9	–	8,2	–
12063142 Wiesenaue.....		4 694	1,1	1,1	–	0,0	–
12063148 Ketzin/Havel.....		9 364	11,4	3,8	0,0	7,6	–
12063161 Kleßen-Görne.....		4 219	3,9	1,7	–	2,2	–
12063165 Kotzen.....		4 287	2,4	1,9	–	0,5	–
12063186 Märkisch Luch.....		7 153	1,4	1,1	–	0,3	–
12063189 Milower Land.....		16 133	2,6	2,1	–	0,5	–
12063202 Mühlenberge.....		3 962	1,4	1,1	–	0,3	–
12063208 Nauen.....		26 814	1,3	0,9	–	0,4	–
12063212 Nennhausen.....		8 969	1,3	1,2	–	0,2	–
12063228 Paulinenaue.....		3 159	1,2	1,2	–	0,0	–
12063240 Pessin.....		2 040	1,3	1,2	–	0,2	–
12063244 Premnitz.....		4 627	2,9	2,6	0,0	0,3	–
12063252 Rathenow.....		11 310	3,7	2,6	0,0	1,0	–
12063256 Retzow.....		1 484	0,7	0,4	–	0,3	–
12063260 Rhinow.....		3 166	1,4	1,3	–	0,0	–
12063273 Schönwalde-Glien.....		9 735	1,6	1,4	–	0,2	–
12063274 Seeblick.....		4 841	12,1	10,2	0,0	1,8	–
12063293 Stechow-Ferchesar.....		5 122	2,8	1,7	0,0	1,0	–
12063357 Wustermark.....		5 288	2,0	1,9	0,0	0,2	–
12064000 Märkisch-Oderland		215 865	2,7	1,2	0,0	1,5	–
12064009 Alt Tucheband.....		3 053	1,1	1,0	–	0,1	–
12064029 Altlandsberg.....		10 660	0,9	0,3	–	0,6	–
12064044 Bad Freienwalde (Oder).....		13 111	3,7	2,9	–	0,9	–
12064053 Beiersdorf-Freudenberg.....		2 535	0,1	–	–	0,1	–
12064057 Bleyen-Genschmar.....		2 968	8,8	7,0	–	1,7	–
12064061 Bliesdorf.....		3 497	1,2	1,2	–	0,0	–
12064084 Buckow (Märkische Schweiz).....		1 442	13,3	0,3	–	13,0	–
12064125 Falkenberg.....		5 960	1,7	1,1	–	0,6	–
12064128 Falkenhagen (Mark).....		2 723	6,0	0,1	–	5,9	–
12064130 Fichtenhöhe.....		2 291	1,0	0,2	–	0,8	–
12064136 Fredersdorf-Vogelsdorf.....		1 642	1,3	0,6	–	0,6	–
12064153 Garzau-Garzin.....		2 610	1,9	0,4	–	1,4	–
12064172 Golzow.....		1 743	0,8	0,6	–	0,2	–
12064190 Gusow-Platkow.....		3 805	2,8	1,0	–	1,9	–
12064205 Heckelberg-Brunow.....		3 577	0,5	0,0	–	0,5	–
12064222 Höhenland.....		5 395	0,8	0,0	–	0,8	–
12064227 Hoppegarten.....		3 198	1,7	0,5	–	1,3	–
12064266 Küstriner Vorland.....		4 652	4,4	3,2	–	1,2	–
12064268 Lebus.....		5 442	3,4	3,1	–	0,3	–
12064274 Letschin.....		14 221	3,4	3,3	–	0,2	–
12064288 Lietzen.....		2 926	5,4	0,1	–	5,3	–
12064290 Lindendorf.....		4 013	1,3	1,1	–	0,1	–
12064303 Märkische Höhe.....		3 426	2,1	0,3	–	1,8	–
12064317 Müncheberg.....		15 229	2,1	0,2	–	1,9	–

18 Anteile der Fläche für Gewässer in Brandenburg am 31.12.2021 nach Nutzungsart und regionaler Gliederung (5.2)

Schlüsselnummer	Kreisfreie Stadt Landkreis Gemeinde	Bodenfläche insgesamt	Darunter				
			Gewässer	davon			
				Fließgewässer	Hafenbecken	stehendes Gewässer	Meer
				(40000)	(41000)	(42000)	(43000)
Hektar	Prozent						
12064336	Neuenhagen bei Berlin.....	1 961	0,5	0,4	–	0,1	–
12064340	Neuhardenberg.....	7 813	5,6	0,6	–	5,0	–
12064349	Neulewin.....	4 100	2,9	2,8	–	0,1	–
12064365	Neutrebbin.....	3 676	1,0	0,9	–	0,1	–
12064370	Oberbarnim.....	5 272	0,7	0,1	–	0,6	–
12064371	Oderaue.....	6 591	3,7	3,6	0,0	0,0	–
12064380	Petershagen/Eggersdorf.....	1 763	0,8	0,4	–	0,4	–
12064388	Podelzig.....	2 523	0,7	0,7	–	0,1	–
12064393	Prötzel.....	8 609	1,3	0,1	–	1,3	–
12064408	Rehfelde.....	4 651	0,7	0,5	–	0,2	–
12064417	Reichenow-Möglin.....	2 282	1,4	0,0	–	1,4	–
12064420	Reitwein.....	2 390	5,0	4,6	–	0,5	–
12064428	Rüdersdorf bei Berlin.....	7 039	5,7	0,5	0,0	5,2	–
12064448	Seelow.....	4 273	1,2	1,1	–	0,0	–
12064472	Strausberg.....	6 794	5,4	0,2	–	5,2	–
12064480	Treplin.....	1 135	0,4	0,4	–	0,0	–
12064482	Vierlinden.....	6 974	1,5	0,4	–	1,1	–
12064484	Waldsiefersdorf.....	1 557	7,7	0,3	–	7,4	–
12064512	Wriezen.....	9 514	1,0	0,7	–	0,3	–
12064538	Zechin.....	2 785	1,1	0,9	–	0,3	–
12064539	Zeschdorf.....	4 044	4,0	0,1	–	3,9	–
12065000	Oberhavel	180 819	3,6	1,1	0,0	2,5	–
12065036	Birkenwerder.....	1 812	1,3	0,8	–	0,4	–
12065084	Fürstenberg/Havel.....	21 385	7,2	0,7	0,0	6,6	–
12065096	Glienicke/Nordbahn.....	461	0,8	0,4	–	0,4	–
12065100	Gransee.....	12 168	4,2	1,0	–	3,2	–
12065117	Großwoltersdorf.....	5 266	1,0	0,5	–	0,5	–
12065136	Hennigsdorf.....	3 148	6,3	3,3	0,1	2,9	–
12065144	Hohen Neuendorf.....	4 856	1,1	0,9	0,0	0,2	–
12065165	Kremmen.....	20 954	1,6	1,2	0,0	0,4	–
12065180	Leegebruch.....	645	1,5	1,5	–	0,0	–
12065193	Liebenwalde.....	14 217	3,4	2,4	0,0	1,1	–
12065198	Löwenberger Land.....	24 543	2,0	0,8	–	1,2	–
12065225	Mühlenbecker Land.....	5 265	2,9	0,8	–	2,1	–
12065251	Oberkrämer.....	10 363	1,8	0,7	–	1,2	–
12065256	Oranienburg.....	16 367	2,5	1,6	0,0	0,9	–
12065276	Schönermark.....	1 191	1,3	1,0	–	0,3	–
12065301	Sonnenberg.....	5 057	3,7	1,0	–	2,7	–
12065310	Stechlin.....	8 473	10,1	0,2	–	9,9	–
12065332	Velten.....	2 342	2,5	1,7	0,1	0,6	–
12065356	Zehdenick.....	22 306	4,6	1,3	0,0	3,2	–
12066000	Oberspreewald-Lausitz	122 348	4,0	1,1	0,0	2,9	–
12066008	Altdöbern.....	6 154	2,1	0,8	–	1,2	–
12066041	Bronkow.....	3 854	0,9	0,8	–	0,1	–
12066052	Calau.....	16 349	2,7	0,6	–	2,2	–
12066064	Frauendorf.....	2 083	1,9	0,5	–	1,3	–
12066104	Großkmehlen.....	1 388	1,7	1,6	–	0,1	–
12066112	Großräschen.....	8 186	0,7	0,7	–	0,1	–
12066116	Grünwald.....	1 345	1,2	0,9	–	0,3	–
12066120	Guteborn.....	1 669	4,1	0,9	–	3,2	–
12066124	Hermsdorf.....	3 303	3,5	1,3	–	2,3	–

18 Anteile der Fläche für Gewässer in Brandenburg am 31.12.2021 nach Nutzungsart und regionaler Gliederung (5.2)

Schlüsselnummer	Kreisfreie Stadt Landkreis Gemeinde	Bodenfläche insgesamt	Darunter				
			Gewässer	davon			
				Fließgewässer	Hafenbecken	stehendes Gewässer	Meer
				(40000)	(41000)	(42000)	(43000)
Hektar	Prozent						
12066132	Hohenbocka.....	1 560	2,1	0,7	–	1,4	–
12066168	Kroppen.....	1 525	5,5	1,4	–	4,1	–
12066176	Lauchhammer.....	8 930	3,6	0,8	–	2,8	–
12066188	Lindenau.....	1 117	3,5	0,9	–	2,6	–
12066196	Lübbenau/Spreewald.....	13 951	4,3	2,4	0,0	1,9	–
12066202	Luckaitztal.....	4 191	2,5	1,3	–	1,2	–
12066226	Neu-Seeland.....	3 800	0,7	0,7	–	0,0	–
12066228	Neupetershain.....	1 880	0,3	0,2	–	0,1	–
12066240	Ortrand.....	736	1,6	1,2	–	0,4	–
12066272	Ruhland.....	3 722	1,5	1,3	–	0,2	–
12066285	Schipkau.....	6 894	2,4	1,1	–	1,4	–
12066292	Schwarzbach.....	1 584	1,6	1,6	–	–	–
12066296	Schwarzheide.....	3 344	5,1	0,9	–	4,2	–
12066304	Senftenberg.....	12 756	11,7	0,9	0,0	10,9	–
12066316	Tettau.....	884	1,3	1,3	–	–	–
12066320	Vetschau/Spreewald.....	11 142	7,2	1,6	0,0	5,6	–
12067000	Oder-Spree	225 675	3,7	0,9	0,0	2,8	–
12067024	Bad Saarow.....	5 036	25,1	0,1	–	25,0	–
12067036	Beeskow.....	7 779	2,1	1,4	0,0	0,7	–
12067040	Berkenbrück.....	1 785	8,6	1,3	–	7,3	–
12067072	Briesen (Mark).....	11 167	2,3	0,9	–	1,4	–
12067076	Brieskow-Finkenheerd.....	1 361	7,3	1,4	–	5,9	–
12067112	Diensdorf-Radlow.....	935	0,1	0,1	–	0,0	–
12067120	Eisenhüttenstadt.....	6 347	7,6	5,2	0,2	2,2	–
12067124	Erkner.....	1 653	8,1	0,9	0,0	7,2	–
12067137	Friedland.....	17 423	3,4	0,5	–	3,0	–
12067144	Fürstenwalde/Spree.....	7 068	2,1	1,5	0,0	0,6	–
12067173	Gosen-Neu Zittau.....	1 526	2,2	2,2	–	0,0	–
12067180	Groß Lindow.....	1 539	4,8	4,6	–	0,2	–
12067201	Grünheide (Mark).....	12 690	3,5	0,5	0,0	3,0	–
12067205	Grunow-Dammendorf.....	4 513	0,8	0,1	–	0,8	–
12067237	Jacobsdorf.....	5 058	0,5	0,3	–	0,2	–
12067288	Langewahl.....	1 344	1,7	1,5	–	0,2	–
12067292	Lawitz.....	607	0,6	0,6	–	0,0	–
12067324	Mixdorf.....	1 322	0,2	0,2	–	0,0	–
12067336	Müllrose.....	6 923	3,1	0,7	–	2,4	–
12067338	Neißemünde.....	4 228	2,6	2,4	–	0,2	–
12067357	Neuzelle.....	13 592	1,3	0,1	–	1,1	–
12067397	Ragow-Merz.....	4 379	0,4	0,4	–	0,1	–
12067408	Rauen.....	2 159	0,0	–	–	0,0	–
12067413	Reichenwalde.....	2 631	1,4	0,0	–	1,4	–
12067426	Rietz-Neuendorf.....	18 481	1,2	0,7	–	0,5	–
12067438	Schlaubetal.....	5 256	2,9	0,2	–	2,7	–
12067440	Schöneiche bei Berlin.....	1 673	0,6	0,5	–	0,2	–
12067458	Siehdichum.....	7 362	1,2	0,4	–	0,8	–
12067469	Spreenhagen.....	13 703	2,0	1,6	0,0	0,5	–
12067473	Steinhöfel.....	16 047	1,1	0,3	–	0,8	–
12067481	Storkow (Mark).....	18 071	10,6	0,4	0,0	10,2	–
12067493	Tauche.....	12 160	5,1	1,3	–	3,8	–
12067508	Vogelsang.....	586	1,2	1,1	–	0,1	–
12067520	Wendisch Rietz.....	2 507	4,5	0,3	0,1	4,1	–
12067528	Wiesenua.....	2 975	5,5	5,3	–	0,2	–

18 Anteile der Fläche für Gewässer in Brandenburg am 31.12.2021 nach Nutzungsart und regionaler Gliederung (5.2)

Schlüsselnummer	Kreisfreie Stadt Landkreis Gemeinde	Bodenfläche insgesamt	Darunter				
			Gewässer	davon			
				Fließgewässer	Hafenbecken	stehendes Gewässer	Meer
				(40000)	(41000)	(42000)	(43000)
Hektar		Prozent					
12067544	Woltersdorf.....	912	6,1	0,2	–	6,0	–
12067552	Ziltendorf.....	2 877	3,5	3,2	–	0,3	–
12068000	Ostprignitz-Ruppin	252 650	3,2	0,8	0,0	2,4	–
12068052	Breddin.....	4 498	0,8	0,8	–	0,0	–
12068072	Dabergotz.....	1 266	1,3	0,9	–	0,4	–
12068109	Dreetz.....	6 475	3,3	2,1	0,0	1,2	–
12068117	Fehrbellin.....	27 045	4,0	2,2	–	1,8	–
12068181	Heiligengrabe.....	20 763	1,1	0,7	–	0,4	–
12068188	Herzberg (Mark).....	1 873	1,8	1,8	–	0,0	–
12068264	Kyritz.....	15 739	4,3	0,7	0,0	3,6	–
12068280	Lindow (Mark).....	6 547	8,7	0,5	0,0	8,2	–
12068306	Märkisch Linden.....	4 420	0,8	0,6	–	0,1	–
12068320	Neuruppin.....	30 520	5,4	0,5	0,0	4,9	–
12068324	Neustadt (Dosse).....	7 587	1,7	1,5	–	0,2	–
12068353	Rheinsberg.....	32 814	6,6	0,2	0,0	6,3	–
12068372	Rüthnick.....	1 770	1,4	1,4	–	0,0	–
12068409	Sieversdorf-Hohenofen.....	2 002	1,9	1,7	–	0,2	–
12068413	Storbeck-Frankendorf.....	4 269	0,3	0,3	–	0,1	–
12068417	Stüdenitz-Schönermark.....	2 439	0,6	0,5	–	0,1	–
12068425	Temnitzquell.....	6 575	1,2	0,2	–	1,0	–
12068426	Temnitztal.....	5 248	1,7	1,4	–	0,4	–
12068437	Vielitzsee.....	2 218	6,9	0,5	0,0	6,4	–
12068452	Walsleben.....	3 191	0,8	0,7	–	0,1	–
12068468	Wittstock/Dosse.....	42 027	1,1	0,4	–	0,7	–
12068477	Wusterhausen/Dosse.....	19 634	2,1	1,1	0,0	0,9	–
12068501	Zernitz-Lohm.....	3 731	1,5	1,5	–	0,0	–
12069000	Potsdam-Mittelmark	259 202	2,7	1,5	0,0	1,3	–
12069017	Beelitz.....	18 130	1,2	1,0	–	0,1	–
12069018	Beetzsee.....	2 128	4,5	2,1	–	2,4	–
12069019	Beetzseeheide.....	3 760	2,7	2,4	–	0,3	–
12069020	Bad Belzig.....	23 607	0,4	0,4	–	0,1	–
12069028	Bensdorf.....	3 434	2,1	2,1	–	0,0	–
12069052	Borkheide.....	676	–	–	–	–	–
12069056	Borkwalde.....	489	0,0	0,0	–	–	–
12069076	Brück.....	8 619	1,2	1,1	–	0,0	–
12069089	Buckautal.....	3 932	0,5	0,4	–	0,0	–
12069216	Golzow.....	4 024	0,8	0,8	–	–	–
12069224	Görzke.....	7 558	0,1	0,1	–	0,0	–
12069232	Gräben.....	4 062	0,5	0,4	–	0,1	–
12069249	Groß Kreutz (Havel).....	9 941	5,2	4,7	0,0	0,5	–
12069270	Havelsee.....	8 197	7,3	3,6	–	3,6	–
12069304	Kleinmachnow.....	1 191	2,9	2,9	–	0,0	–
12069306	Kloster Lehnin.....	20 097	5,2	1,4	–	3,8	–
12069345	Linthe.....	2 979	0,7	0,7	–	0,0	–
12069397	Michendorf.....	6 869	1,2	0,8	–	0,3	–
12069402	Mühlenfließ.....	5 871	0,4	0,4	–	0,0	–
12069448	Niemegk.....	4 512	0,5	0,3	–	0,3	–
12069454	Nuthetal.....	4 803	1,5	1,3	–	0,2	–
12069460	Päwesin.....	2 366	5,9	5,6	–	0,3	–
12069470	Planebruch.....	6 539	0,7	0,7	–	0,0	–
12069474	Planetal.....	4 276	1,0	0,6	–	0,4	–

18 Anteile der Fläche für Gewässer in Brandenburg am 31.12.2021 nach Nutzungsart und regionaler Gliederung (5.2)

Schlüsselnummer	Kreisfreie Stadt Landkreis Gemeinde	Bodenfläche insgesamt	Darunter				
			Gewässer	davon			
				Fließgewässer	Hafenbecken	stehendes Gewässer	Meer
				(40000)	(41000)	(42000)	(43000)
Hektar	Prozent						
12069485	Rabenstein/Fläming.....	7 918	0,2	0,1	–	0,0	–
12069537	Rosenau.....	4 974	0,9	0,9	–	0,1	–
12069541	Roskow.....	3 926	5,3	4,4	–	0,9	–
12069590	Schwielowsee.....	5 829	15,4	5,2	0,0	10,2	–
12069596	Seddiner See.....	2 398	11,3	1,4	–	9,9	–
12069604	Stahnsdorf.....	4 947	1,4	1,4	–	0,0	–
12069616	Teltow.....	2 160	1,5	1,5	–	0,0	–
12069632	Treuenbrietzen.....	21 243	0,6	0,6	–	0,1	–
12069648	Wenzlow.....	2 054	0,8	0,8	–	–	–
12069656	Werder (Havel).....	11 703	14,6	6,3	–	8,4	–
12069665	Wiesenburg/Mark.....	22 020	0,1	0,1	–	0,0	–
12069680	Wollin.....	2 800	0,7	0,7	–	0,0	–
12069688	Wusterwitz.....	2 378	5,8	1,1	–	4,7	–
12069696	Ziesar.....	6 795	0,7	0,7	–	0,0	–
12070000	Prignitz	213 854	2,0	1,5	0,0	0,4	–
12070008	Bad Wilsnack.....	7 962	1,5	1,5	–	0,0	–
12070028	Berge.....	2 661	0,8	0,5	–	0,3	–
12070052	Breese.....	2 376	1,0	0,9	–	0,1	–
12070060	Cumlosen.....	2 218	9,1	8,1	–	1,1	–
12070096	Gerdshagen.....	2 301	0,8	0,4	–	0,4	–
12070125	Groß Pankow (Prignitz).....	25 078	0,9	0,6	–	0,3	–
12070145	Gülitz-Reetz.....	2 433	1,0	0,7	–	0,2	–
12070149	Gumtow.....	21 316	1,0	0,9	–	0,1	–
12070153	Halenbeck-Rohlsdorf.....	3 967	0,8	0,3	–	0,6	–
12070173	Karstädt.....	25 355	1,1	0,6	–	0,5	–
12070222	Kümmernitztal.....	2 038	2,0	0,2	–	1,8	–
12070236	Lanz.....	6 035	3,0	2,5	–	0,5	–
12070241	Legde/Quitzebel.....	4 174	4,4	4,0	–	0,5	–
12070244	Lenzen (Elbe).....	9 619	5,8	3,6	0,0	2,2	–
12070246	Lenzerwische.....	4 207	11,9	10,8	–	1,0	–
12070266	Marienfließ.....	7 770	0,6	0,4	–	0,1	–
12070280	Meyenburg.....	5 074	0,3	0,3	–	0,1	–
12070296	Perleberg.....	13 869	0,9	0,8	–	0,2	–
12070300	Pirow.....	3 781	1,0	0,8	–	0,2	–
12070302	Plattenburg.....	20 200	1,2	0,7	–	0,5	–
12070316	Pritzwalk.....	16 746	0,6	0,4	–	0,2	–
12070325	Putlitz.....	11 968	1,0	0,8	–	0,2	–
12070348	Rühstädt.....	2 899	12,4	11,5	–	0,9	–
12070393	Triglitz.....	3 182	0,9	0,7	–	0,2	–
12070416	Weisen.....	1 563	1,1	1,0	–	0,0	–
12070424	Wittenberge.....	5 063	8,8	7,6	0,1	1,1	–
12071000	Spree-Neiße	165 699	2,9	0,7	–	2,2	–
12071028	Briesen.....	913	1,5	1,4	–	0,1	–
12071032	Burg (Spreewald).....	3 526	3,3	3,2	–	0,1	–
12071041	Dissen-Striesow.....	1 998	2,1	1,9	–	0,2	–
12071044	Döbern.....	1 579	3,8	0,1	–	3,7	–
12071052	Drachhausen.....	3 840	0,7	0,6	–	0,1	–
12071057	Drebkau.....	14 390	1,8	0,5	–	1,3	–
12071060	Drehnow.....	1 097	1,7	1,7	–	0,0	–
12071074	Felixsee.....	3 552	2,3	0,2	–	2,1	–
12071076	Forst (Lausitz).....	11 070	3,3	1,2	–	2,1	–

18 Anteile der Fläche für Gewässer in Brandenburg am 31.12.2021 nach Nutzungsart und regionaler Gliederung (5.2)

Schlüsselnummer	Kreisfreie Stadt Landkreis Gemeinde	Bodenfläche insgesamt	Darunter				
			Gewässer	davon			
				Fließgewässer	Hafenbecken	stehendes Gewässer	Meer
				(40000)	(41000)	(42000)	(43000)
Hektar	Prozent						
12071153	Groß Schacksdorf-Simmersdorf...	2 517	5,0	0,7	–	4,3	–
12071160	Guben.....	4 399	2,2	1,3	–	0,9	–
12071164	Guhrow.....	668	1,3	1,3	–	0,0	–
12071176	Heinersbrück.....	2 398	0,7	0,7	–	0,0	–
12071189	Jämlitz-Klein Döben.....	2 872	0,4	0,3	–	0,1	–
12071193	Jänschwalde.....	8 237	0,9	0,5	–	0,4	–
12071244	Kolkwitz.....	10 468	2,8	0,9	–	1,9	–
12071294	Neiße-Malxetal.....	8 257	1,2	0,7	–	0,6	–
12071301	Neuhausen/Spree.....	13 423	4,9	0,8	–	4,1	–
12071304	Peitz.....	1 349	3,4	2,1	–	1,4	–
12071337	Schenkendöbern.....	21 504	1,9	0,3	–	1,6	–
12071341	Schmogrow-Fehrow.....	3 041	1,9	1,8	–	0,1	–
12071372	Spremberg.....	20 232	2,4	0,3	–	2,1	–
12071384	Tauer.....	4 222	1,4	0,2	–	1,2	–
12071386	Teichland.....	3 517	30,3	1,1	–	29,2	–
12071392	Tschernitz.....	1 326	3,6	0,6	–	3,0	–
12071401	Turnow-Preilack.....	3 802	0,4	0,4	–	0,0	–
12071408	Welzow.....	3 957	1,1	0,3	–	0,8	–
12071412	Werben.....	2 501	1,9	1,9	–	–	–
12071414	Wiesengrund.....	5 044	3,8	0,4	–	3,4	–
12072000	Teltow-Fläming	210 420	1,6	0,6	0,0	1,0	–
12072002	Am Mellensee.....	10 468	4,1	0,5	–	3,6	–
12072014	Baruth/Mark.....	23 383	0,4	0,4	–	0,1	–
12072017	Blankenfelde-Mahlow.....	5 517	0,7	0,6	–	0,1	–
12072053	Dahme/Mark.....	16 258	0,3	0,2	–	0,1	–
12072055	Dahmetal.....	4 156	0,4	0,4	–	0,0	–
12072120	Großbeeren.....	5 189	1,3	1,1	–	0,3	–
12072157	Ihlow.....	4 769	0,6	0,5	–	0,1	–
12072169	Jüterbog.....	17 648	0,4	0,4	–	0,1	–
12072232	Luckenwalde.....	4 661	1,1	1,0	–	0,1	–
12072240	Ludwigsfelde.....	10 998	2,7	1,1	–	1,7	–
12072297	Niedergörsdorf.....	20 577	0,2	0,1	–	0,1	–
12072298	Niederer Fläming.....	18 611	0,4	0,4	–	0,0	–
12072312	Nuthe-Urstromtal.....	34 130	1,1	0,9	–	0,2	–
12072340	Rangsdorf.....	3 379	11,0	0,8	0,0	10,1	–
12072426	Trebbin.....	12 636	5,1	1,6	–	3,5	–
12072477	Zossen.....	18 039	4,3	0,5	0,0	3,8	–
12073000	Uckermark	307 703	4,7	0,7	0,0	4,0	–
12073008	Angermünde.....	32 424	4,7	0,5	–	4,2	–
12073032	Berkholz-Meyenburg.....	1 176	0,6	0,2	–	0,4	–
12073069	Boitzenburger Land.....	21 737	6,5	0,2	–	6,4	–
12073085	Brüssow.....	10 181	2,5	0,3	–	2,3	–
12073093	Carmzow-Wallmow.....	3 206	3,3	0,1	–	3,2	–
12073097	Casekow.....	9 426	0,6	0,2	–	0,4	–
12073157	Flieth-Stegelitz.....	4 691	5,9	0,2	–	5,7	–
12073189	Gartz (Oder).....	6 188	4,3	3,7	–	0,6	–
12073201	Gerswalde.....	9 706	3,2	0,2	–	3,0	–
12073216	Göritz.....	2 555	1,3	0,5	–	0,7	–
12073225	Gramzow.....	6 620	2,4	0,6	–	1,9	–
12073261	Grünow.....	3 492	1,9	0,1	–	1,8	–
12073309	Hohenselchow-Groß Pinnow.....	4 150	0,6	0,4	–	0,2	–

18 Anteile der Fläche für Gewässer in Brandenburg am 31.12.2021 nach Nutzungsart und regionaler Gliederung (5.2)

Schlüsselnummer	Kreisfreie Stadt Landkreis Gemeinde	Bodenfläche insgesamt	Darunter				
			Gewässer	davon			
				Fließgewässer	Hafenbecken	stehendes Gewässer	Meer
			(40000)	(41000)	(42000)	(43000)	(44000)
Hektar	Prozent						
12073384	Lychen.....	11 198	9,3	0,2	–	9,1	–
12073386	Mark Landin.....	4 541	4,1	0,5	–	3,6	–
12073393	Mescherin.....	3 104	2,9	1,5	–	1,4	–
12073396	Milermersdorf.....	6 356	5,4	0,2	–	5,2	–
12073404	Mittenwalde.....	2 307	2,4	0,2	–	2,2	–
12073429	Nordwestuckermark.....	25 432	4,9	0,2	–	4,7	–
12073430	Oberuckersee.....	8 496	12,9	0,2	–	12,7	–
12073440	Pinnow.....	1 294	1,1	0,0	–	1,0	–
12073452	Prenzlau.....	14 296	9,4	0,7	–	8,7	–
12073458	Randowtal.....	6 419	2,2	0,7	–	1,5	–
12073490	Schenkenberg.....	3 016	2,0	0,2	–	1,7	–
12073520	Schönfeld.....	2 926	2,0	0,1	–	2,0	–
12073532	Schwedt/Oder.....	25 218	5,9	4,0	0,0	1,8	–
12073565	Tantow.....	3 547	0,9	0,2	–	0,6	–
12073569	Temmen-Ringenwalde.....	6 332	5,8	0,2	–	5,6	–
12073572	Templin.....	37 958	5,4	0,2	0,0	5,2	–
12073578	Uckerfelde.....	4 627	1,8	0,0	–	1,7	–
12073579	Uckerland.....	16 722	1,8	0,5	–	1,4	–
12073603	Passow.....	5 138	0,9	0,6	–	0,3	–
12073645	Zichow.....	3 222	1,1	0,7	–	0,4	–
12000000	Land Brandenburg	2 965 437	3,4	1,2	0,0	2,2	–

19 Fläche für Gewässer 2020 und 2021 in den Kreisen Brandenburgs nach Nutzungsart (5.3)

Schlüsselnummer	Kreisfreie Stadt Landkreis	Jahr ¹	Bodenfläche insgesamt	Darunter				
				Gewässer	davon			
					Fließgewässer	Hafenbecken	stehendes Gewässer	Meer
Hektar	Prozent							
12051000	Brandenburg an der Havel.....	2020	22 972	3 908	1 278	7	2 624	–
		2021	22 972	3 897	1 272	7	2 618	–
		Prozent	–0,0	–0,3	–0,5	–1,2	–0,2	–
12052000	Cottbus.....	2020	16 562	559	218	–	340	–
		2021	16 562	581	218	–	363	–
		Prozent	0,0	4,0	0,0	–	6,6	–
12053000	Frankfurt (Oder).....	2020	14 785	531	196	0	335	–
		2021	14 785	530	196	0	334	–
		Prozent	–0,0	–0,2	–0,3	–	–0,2	–
12054000	Potsdam.....	2020	18 824	2 051	1 587	1	463	–
		2021	18 824	2 049	1 586	1	462	–
		Prozent	–0,0	–0,1	–0,0	–	–0,2	–
12060000	Barnim.....	2020	147 958	7 123	1 153	3	5 968	–
		2021	147 958	7 098	1 151	3	5 944	–
		Prozent	–0,0	–0,4	–0,1	–	–0,4	–
12061000	Dahme-Spreewald	2020	227 450	8 855	2 795	1	6 059	–
		2021	227 450	8 788	2 789	1	5 998	–
		Prozent	–0,0	–0,8	–0,2	1	–1,0	–
12062000	Elbe-Elster	2020	189 920	3 357	2 073	5	1 279	–
		2021	189 920	3 352	2 057	5	1 290	–
		Prozent	0,0	–0,2	–0,8	–	0,8	–
12063000	Havelland	2020	172 731	5 350	3 280	2	2 069	–
		2021	172 731	5 367	3 286	2	2 080	–
		Prozent	–0,0	0,3	0,2	0,1	0,5	–
12064000	Märkisch-Oderland	2020	215 865	5 780	2 577	0	3 203	–
		2021	215 865	5 738	2 552	1	3 185	–
		Prozent	–0,0	–0,7	–1,0	146	–0,6	–
12065000	Oberhavel	2020	180 818	6 643	2 015	13	4 615	–
		2021	180 819	6 597	2 020	13	4 564	–
		Prozent	0,0	–0,7	0,3	6,8	–1,1	–
12066000	Oberspreewald-Lausitz	2020	122 348	4 913	1 425	0	3 488	–
		2021	122 348	4 887	1 358	0	3 529	–
		Prozent	0,0	–0,5	–4,7	–4,1	1,2	–
12067000	Oder-Spree	2020	225 675	8 389	2 111	14	6 263	–
		2021	225 675	8 414	2 133	14	6 267	–
		Prozent	0,0	0,3	1,0	0,9	0,1	–
12068000	Ostprignitz-Ruppin	2020	252 648	8 115	2 049	8	6 058	–
		2021	252 650	8 160	2 123	8	6 029	–
		Prozent	0,0	0,6	3,7	–0,1	–0,5	–

19 Fläche für Gewässer 2020 und 2021 in den Kreisen Brandenburgs nach Nutzungsart (5.3)

Schlüsselnummer	Kreisfreie Stadt Landkreis	Jahr ¹	Bodenfläche insgesamt	Darunter				
				Gewässer	davon			
					Fließgewässer	Hafenbecken	stehendes Gewässer	Meer
				(40000)	(41000)	(42000)	(43000)	(44000)
Hektar	Prozent							
12069000	Potsdam-Mittelmark	2020	259 202	7 095	3 926	1	3 168	–
		2021	259 202	7 046	3 769	1	3 276	–
		Prozent	0,0	–0,7	–4,0	–	3,4	–
12070000	Prignitz	2020	213 854	4 139	3 235	9	895	–
		2021	213 854	4 177	3 258	9	909	–
		Prozent	–0,0	0,9	0,7	–0,4	1,6	–
12071000	Spree-Neiße	2020	165 699	4 799	1 216	–	3 584	–
		2021	165 699	4 838	1 188	–	3 650	–
		Prozent	0,0	0,8	–2,2	–	1,8	–
12072000	Teltow-Fläming	2020	210 421	3 458	1 248	0	2 210	–
		2021	210 420	3 451	1 242	0	2 209	–
		Prozent	–0,0	–0,2	–0,5	–	–0,0	–
12073000	Uckermark	2020	307 703	14 609	2 167	10	12 432	–
		2021	307 703	14 603	2 168	10	12 426	–
		Prozent	0,0	–0,0	0,0	–	–0,1	–
12000000	Land Brandenburg	2020	2 965 435	99 676	34 550	73	65 053	–
		2021	2 965 437	99 575	34 368	74	65 133	–
		Prozent	0,0	–0,1	–0,5	1,9	0,1	–

¹ Stichtag 31.12. des jeweiligen Jahres

**20 Gemeinden, Bevölkerung und Fläche für Gewässer in Brandenburg am 31.12.2021
nach Nutzungsart, siedlungsstrukturellen Kreistypen und Gemeindegrößenklassen (5.4)**

Lfd. Nr.	Siedlungsstrukturelle Kreistypen ----- Gemeindegrößenklassen	Gemein- den	Bevölke- rung ¹	Boden- fläche insge- samt	Darunter				
					Gewässer	davon			
						Fließ- gewässer	Hafen- becken	stehendes Gewässer	Meer
					Hektar				
nach Kreistypen									
1	Kreisfreie Großstädte.....	1	182	18 824	2 049	1 586	1	462	–
2	Städtische Kreise.....	–	–	–	–	–	–	–	–
3	Ländliche Kreise mit Verdichtungsansätzen.....	110	861	822 813	26 912	8 842	11	18 060	–
4	Dünn besiedelte ländliche Kreise.....	305	1 488	2 123 800	70 614	23 939	63	46 611	–
nach Gemeindegrößenklassen									
5	unter 2 000 Einwohner	221	201	798 035	22 572	9 055	4	13 513	–
6	2 000 - 5 000 Einwohner	71	228	724 733	20 800	6 821	9	13 970	–
7	5 000 - 10 000 Einwohner	53	406	636 617	21 840	6 180	11	15 650	–
8	10 000 - 20 000 Einwohner	43	596	481 434	15 084	4 726	14	10 345	–
9	20 000 - 50 000 Einwohner	24	690	251 475	12 221	4 314	29	7 878	–
10	50 000 - 100 000 Einwohner	3	228	54 319	5 008	1 686	7	3 315	–
11	100 000 - 200 000 Einwohner	1	182	18 824	2 049	1 586	1	462	–
12	200 000 - 500 000 Einwohner	–	–	–	–	–	–	–	–
13	500 000 und mehr Einwohner	–	–	–	–	–	–	–	–

1 Stichtag 31.12. des Vorjahres

21 Fläche für Siedlung und Verkehr (zur Berechnung des Nachhaltigkeitsindikators „Anstieg der Siedlungs- und Verkehrsfläche“) in Brandenburg am 31.12.2021 nach Nutzungsart und regionaler Gliederung (6.1)

Schlüsselnummer	Kreisfreie Stadt Landkreis Gemeinde	Bodenfläche insgesamt	Siedlung und Verkehr	Darunter				Siedlungs- und Verkehrs- fläche ¹
				davon				
				Siedlung			Verkehr	
				darunter				
				zusammen	Bergbau- betrieb	Tagebau, Grube, Steinbruch		
			(10000)	(14000)	(15000)	(20000)		
Hektar								
12051000	Brandenburg an der Havel.....	22 972	5 111	3 758	–	37	1 353	5 073
12052000	Cottbus.....	16 562	6 142	4 833	–	1 061	1 309	5 081
12053000	Frankfurt (Oder).....	14 785	3 515	2 497	–	44	1 018	3 471
12054000	Potsdam.....	18 824	5 869	4 458	–	42	1 411	5 827
12060000	Barnim.....	147 958	16 610	10 859	–	252	5 751	16 358
12060005	Ahrensfelde.....	5 793	1 291	982	–	11	310	1 281
12060012	Althüttendorf.....	1 879	170	70	–	17	100	154
12060020	Bernau bei Berlin.....	10 417	2 083	1 492	–	6	592	2 078
12060024	Biesenthal.....	6 092	618	403	–	2	214	616
12060034	Breydin.....	3 532	150	74	–	1	77	150
12060036	Britz.....	1 550	226	144	–	–	82	226
12060045	Chorin.....	12 206	607	272	–	3	336	604
12060052	Eberswalde.....	9 362	2 230	1 667	–	7	564	2 223
12060068	Friedrichswalde.....	4 508	191	71	–	1	119	190
12060092	Hohenfinow.....	2 184	119	52	–	1	67	117
12060100	Joachimsthal.....	12 168	577	300	–	4	277	573
12060128	Liepe.....	1 085	88	55	–	1	32	87
12060149	Lunow-Stolzenhagen.....	3 391	270	190	–	79	80	191
12060154	Marienwerder.....	4 032	353	215	–	19	138	334
12060161	Melchow.....	1 659	104	61	–	–	43	104
12060172	Niederfinow.....	1 329	116	56	–	1	61	115
12060176	Oderberg.....	3 612	243	137	–	4	106	239
12060181	Panketal.....	2 586	1 142	870	–	–	272	1 142
12060185	Parsteinsee.....	1 706	90	53	–	1	37	89
12060192	Rüdnitz.....	1 392	181	121	–	–	60	181
12060198	Schorfheide.....	23 818	1 887	1 083	–	3	804	1 884
12060250	Sydower Fließ.....	3 239	176	106	–	12	70	164
12060269	Wandlitz.....	16 283	2 138	1 431	–	16	707	2 122
12060280	Werneuchen.....	11 702	1 404	865	–	29	540	1 376
12060296	Ziethen.....	2 435	155	90	–	35	65	120
12061000	Dahme-Spreewald	227 450	24 542	14 893	–	2 546	9 649	21 996
12061005	Alt Zauche-Wußwerk.....	3 331	139	75	–	3	64	136
12061017	Bersteland.....	2 952	232	110	–	4	122	229
12061020	Bestensee.....	3 805	708	532	–	26	176	682
12061061	Byhleguhre-Byhlen.....	3 581	212	83	–	5	129	206
12061097	Drahnsdorf.....	2 693	178	82	–	9	95	169
12061112	Eichwalde.....	279	267	208	–	–	59	267
12061164	Golßen.....	6 368	532	293	–	12	239	521
12061192	Groß Köris.....	6 902	523	313	–	1	210	522
12061216	Halbe.....	7 802	580	340	–	4	240	576
12061217	Heidesee.....	13 567	1 313	903	–	1	410	1 313
12061219	Heideblick.....	16 657	1 185	652	–	147	533	1 038
12061224	Jamlitz.....	4 343	188	72	–	5	116	182
12061244	Kasel-Golzig.....	3 435	217	108	–	28	109	189
12061260	Königs Wusterhausen.....	9 604	2 605	1 965	–	81	640	2 524
12061265	Krausnick-Groß Wasserburg.....	5 479	237	110	–	1	127	236
12061308	Lieberose.....	7 303	348	143	–	8	205	340
12061316	Lübben (Spreewald).....	12 085	1 204	754	–	2	450	1 203

21 Fläche für Siedlung und Verkehr (zur Berechnung des Nachhaltigkeitsindikators „Anstieg der Siedlungs- und Verkehrsfläche“) in Brandenburg am 31.12.2021 nach Nutzungsart und regionaler Gliederung (6.1)

Schlüsselnummer	Kreisfreie Stadt Landkreis Gemeinde	Bodenfläche insgesamt	Siedlung und Verkehr	Darunter				Siedlungs- und Verkehrs- fläche ¹
				davon			Verkehr	
				Siedlung				
				darunter				
				zusammen	Bergbau- betrieb	Tagebau, Grube, Steinbruch		
			(10000)	(14000)	(15000)	(20000)		
Hektar								
12061320	Luckau.....	20 744	3 649	2 965	–	2 055	684	1 594
12061328	Märkisch Buchholz.....	2 486	161	92	–	0	68	160
12061329	Märkische Heide.....	21 155	1 288	652	–	53	636	1 236
12061332	Mittenwalde.....	9 913	1 465	966	–	10	499	1 455
12061344	Münchehofe.....	6 232	224	76	–	1	148	223
12061352	Neu Zauche.....	3 904	238	127	–	11	111	227
12061405	Rietzneuendorf-Staakow.....	2 811	199	74	–	3	126	196
12061428	Schlepzig.....	3 065	129	61	–	–	68	129
12061433	Schönefeld.....	8 162	2 823	800	–	9	2 023	2 814
12061435	Schönwald.....	4 493	323	128	–	2	195	321
12061444	Schulzendorf.....	910	472	381	–	1	91	471
12061448	Schwerin.....	671	121	83	–	–	38	121
12061450	Schwielochsee.....	13 141	620	324	–	10	296	610
12061470	Spreewaldheide.....	3 616	156	67	–	17	90	139
12061471	Steinreich.....	4 196	187	72	–	2	115	185
12061476	Straupitz.....	2 171	167	88	–	3	79	164
12061492	Teupitz.....	4 815	396	269	–	31	127	364
12061510	Unterspreewald.....	2 602	179	95	–	1	84	178
12061540	Wildau.....	911	510	381	–	1	129	509
12061572	Zeuthen.....	1 268	566	450	–	–	117	566
12062000	Elbe-Elster	189 920	18 578	11 718	–	2 725	6 860	15 853
12062024	Bad Liebenwerda.....	13 888	1 456	924	–	181	532	1 275
12062088	Crinitz.....	2 195	243	151	–	57	92	186
12062092	Doberlug-Kirchhain.....	15 036	1 347	847	–	111	500	1 236
12062124	Elsterwerda.....	4 058	811	580	–	69	230	741
12062128	Falkenberg/Elster.....	8 216	907	516	–	11	391	896
12062134	Fichtwald.....	3 176	182	91	–	7	91	175
12062140	Finsterwalde.....	7 752	1 408	1 055	–	76	353	1 333
12062177	Gorden-Staupitz.....	2 851	153	75	–	2	79	151
12062196	Gröden.....	2 214	219	133	–	4	86	215
12062208	Großthiemig.....	2 010	179	109	–	34	70	144
12062219	Heideland.....	3 174	128	50	–	3	78	125
12062224	Herzberg (Elster).....	14 901	1 248	732	–	7	516	1 241
12062232	Hirschfeld.....	2 046	169	96	–	0	73	168
12062237	Hohenbucko.....	4 304	178	80	–	0	98	178
12062240	Hohenleipisch.....	3 506	304	186	–	43	118	261
12062282	Kremitzau.....	2 359	175	98	–	6	78	170
12062289	Lebusa.....	3 379	179	97	–	1	82	178
12062293	Lichterfeld-Schacksdorf.....	4 026	1 258	1 142	–	987	115	271
12062333	Massen-Niederlausitz.....	7 608	610	319	–	24	291	586
12062336	Merzdorf.....	1 278	84	49	–	0	35	84
12062341	Mühlberg/Elbe.....	8 920	1 388	1 120	–	567	268	820
12062372	Plessa.....	5 274	486	304	–	40	182	446
12062410	Röderland.....	4 620	642	474	–	176	167	465
12062417	Rückersdorf.....	2 471	250	169	–	29	81	221
12062425	Sallgast.....	4 223	458	317	–	156	141	302
12062440	Schilda.....	869	59	37	–	2	21	57
12062445	Schlieben.....	7 865	451	234	–	6	217	445
12062453	Schönborn.....	3 883	292	184	–	38	107	253

21 Fläche für Siedlung und Verkehr (zur Berechnung des Nachhaltigkeitsindikators „Anstieg der Siedlungs- und Verkehrsfläche“) in Brandenburg am 31.12.2021 nach Nutzungsart und regionaler Gliederung (6.1)

Schlüsselnummer	Kreisfreie Stadt Landkreis Gemeinde	Bodenfläche insgesamt	Siedlung und Verkehr	Darunter				Siedlungs- und Verkehrs- fläche ¹
				davon				
				Siedlung			Verkehr	
				darunter				
				zusammen	Bergbau- betrieb	Tagebau, Grube, Steinbruch		
			(10000)	(14000)	(15000)	(20000)		
Hektar								
12062461	Schönewalde.....	15 618	1 193	446	–	13	747	1 179
12062464	Schraden.....	1 649	114	48	–	–	66	114
12062469	Sonnenwalde.....	11 929	788	397	–	27	391	761
12062492	Tröbitz.....	1 059	132	87	–	4	45	128
12062500	Uebigau-Wahrenbrück.....	13 561	1 088	569	–	43	520	1 046
12063000	Havelland	172 731	18 832	12 046	–	208	6 786	18 624
12063036	Brieselang.....	4 426	1 045	712	–	–	332	1 045
12063056	Dallgow-Döberitz.....	6 655	824	540	–	6	285	818
12063080	Falkensee.....	4 334	2 097	1 665	–	1	432	2 096
12063088	Friesack.....	8 401	539	281	–	2	258	537
12063094	Gollenberg.....	3 051	202	70	–	0	131	201
12063112	Großderschau.....	2 015	109	60	–	–	49	109
12063134	Havelaue.....	7 481	330	179	–	3	151	327
12063142	Wiesenaue.....	4 694	312	173	–	54	139	258
12063148	Ketzin/Havel.....	9 364	1 170	910	–	26	260	1 144
12063161	Kleßen-Görne.....	4 219	152	61	–	–	91	152
12063165	Kotzen.....	4 287	241	118	–	4	124	237
12063186	Märkisch Luch.....	7 153	453	217	–	32	236	421
12063189	Milower Land.....	16 133	1 158	617	–	24	542	1 134
12063202	Mühlenberge.....	3 962	231	121	–	0	110	230
12063208	Nauen.....	26 814	2 721	1 681	–	14	1 040	2 707
12063212	Nennhausen.....	8 969	601	300	–	4	301	596
12063228	Paulinenaue.....	3 159	305	182	–	1	123	304
12063240	Pessin.....	2 040	131	79	–	2	51	129
12063244	Premnitz.....	4 627	859	616	–	2	242	857
12063252	Rathenow.....	11 310	1 912	1 389	–	4	523	1 908
12063256	Retzow.....	1 484	87	52	–	–	35	87
12063260	Rhinow.....	3 166	250	158	–	–	92	250
12063273	Schönwalde-Glien.....	9 735	1 140	726	–	2	414	1 138
12063274	Seeblick.....	4 841	262	134	–	6	128	256
12063293	Stechow-Ferchesar.....	5 122	355	179	–	6	176	349
12063357	Wustermark.....	5 288	1 350	827	–	16	523	1 334
12064000	Märkisch-Oderland	215 865	24 754	17 312	–	636	7 442	24 118
12064009	Alt Tucheband.....	3 053	246	159	–	–	86	246
12064029	Altlandsberg.....	10 660	1 250	904	–	1	346	1 249
12064044	Bad Freienwalde (Oder).....	13 111	1 549	1 099	–	119	450	1 430
12064053	Beiersdorf-Freudenberg.....	2 535	136	82	–	–	55	136
12064057	Bleyen-Genschmar.....	2 968	148	102	–	–	46	148
12064061	Bliesdorf.....	3 497	300	192	–	–	109	300
12064084	Buckow (Märkische Schweiz).....	1 442	212	151	–	–	61	212
12064125	Falkenberg.....	5 960	400	245	–	1	155	400
12064128	Falkenhagen (Mark).....	2 723	248	172	–	0	76	248
12064130	Fichtenhöhe.....	2 291	116	62	–	–	53	116
12064136	Fredersdorf-Vogelsdorf.....	1 642	978	760	–	–	218	978
12064153	Garzau-Garzin.....	2 610	173	106	–	–	67	173
12064172	Golzow.....	1 743	169	111	–	1	58	168
12064190	Gusow-Platkow.....	3 805	337	234	–	29	103	308
12064205	Heckelberg-Brunow.....	3 577	182	119	–	–	62	182

21 Fläche für Siedlung und Verkehr (zur Berechnung des Nachhaltigkeitsindikators „Anstieg der Siedlungs- und Verkehrsfläche“) in Brandenburg am 31.12.2021 nach Nutzungsart und regionaler Gliederung (6.1)

Schlüsselnummer	Kreisfreie Stadt Landkreis Gemeinde	Bodenfläche insgesamt	Siedlung und Verkehr	Darunter				Siedlungs- und Verkehrs- fläche ¹
				davon			Verkehr	
				Siedlung				
				darunter				
				zusammen	Bergbau- betrieb	Tagebau, Grube, Steinbruch		
		(10000)	(14000)	(15000)	(20000)			
Hektar								
12064222	Höhenland.....	5 395	258	139	–	–	119	258
12064227	Hoppegarten.....	3 198	1 319	1 061	–	19	258	1 300
12064266	Küstriner Vorland.....	4 652	538	378	–	–	160	538
12064268	Lebus.....	5 442	526	348	–	1	177	525
12064274	Letschin.....	14 221	1 064	746	–	1	319	1 063
12064288	Lietzen.....	2 926	158	83	–	–	74	158
12064290	Lindendorf.....	4 013	292	186	–	–	105	292
12064303	Märkische Höhe.....	3 426	177	109	–	–	68	177
12064317	Müncheberg.....	15 229	1 483	950	–	80	533	1 403
12064336	Neuenhagen bei Berlin.....	1 961	1 179	927	–	–	251	1 179
12064340	Neuhardenberg.....	7 813	873	549	–	–	324	873
12064349	Neulewin.....	4 100	260	175	–	1	85	258
12064365	Neutrebbin.....	3 676	298	197	–	–	101	298
12064370	Oberbarnim.....	5 272	372	227	–	–	145	372
12064371	Oderaue.....	6 591	463	305	–	0	158	463
12064380	Petershagen/Eggersdorf.....	1 763	971	795	–	–	176	971
12064388	Podelzig.....	2 523	196	130	–	–	66	196
12064393	Prötzel.....	8 609	411	216	–	–	195	411
12064408	Rehfelde.....	4 651	640	457	–	20	183	619
12064417	Reichenow-Möglin.....	2 282	159	97	–	1	61	158
12064420	Reitwein.....	2 390	132	74	–	–	58	132
12064428	Rüdersdorf bei Berlin.....	7 039	1 872	1 496	–	307	376	1 566
12064448	Seelow.....	4 273	667	460	–	–	207	667
12064472	Strausberg.....	6 794	1 661	1 205	–	16	456	1 645
12064480	Treplin.....	1 135	85	47	–	–	38	85
12064482	Vierlinden.....	6 974	516	278	–	–	238	516
12064484	Waldsiedersdorf.....	1 557	195	134	–	26	61	169
12064512	Wriezen.....	9 514	1 096	748	–	12	349	1 084
12064538	Zechin.....	2 785	187	132	–	–	55	187
12064539	Zeschdorf.....	4 044	262	163	–	–	99	262
12065000	Oberhavel	180 819	19 342	12 628	–	389	6 714	18 953
12065036	Birkenwerder.....	1 812	513	374	–	3	139	509
12065084	Fürstenberg/Havel.....	21 385	1 145	611	–	10	534	1 136
12065096	Glienicke/Nordbahn.....	461	370	299	–	–	70	370
12065100	Gransee.....	12 168	893	527	–	51	366	843
12065117	Großwoltersdorf.....	5 266	273	126	–	4	147	269
12065136	Hennigsdorf.....	3 148	1 029	800	–	11	229	1 018
12065144	Hohen Neuendorf.....	4 856	1 461	1 031	–	73	430	1 388
12065165	Kremmen.....	20 954	1 410	695	–	4	715	1 407
12065180	Leegebruch.....	645	255	204	–	3	51	252
12065193	Liebenwalde.....	14 217	843	536	–	–	307	843
12065198	Löwenberger Land.....	24 543	1 627	891	–	38	737	1 589
12065225	Mühlenbecker Land.....	5 265	1 180	859	–	2	320	1 178
12065251	Oberkrämer.....	10 363	1 329	853	–	19	476	1 310
12065256	Oranienburg.....	16 367	3 614	2 726	–	100	888	3 514
12065276	Schönermark.....	1 191	75	44	–	0	31	75
12065301	Sonnenberg.....	5 057	236	110	–	3	126	233
12065310	Stechlin.....	8 473	416	194	–	25	222	392
12065332	Velten.....	2 342	930	705	–	6	225	924

21 Fläche für Siedlung und Verkehr (zur Berechnung des Nachhaltigkeitsindikators „Anstieg der Siedlungs- und Verkehrsfläche“) in Brandenburg am 31.12.2021 nach Nutzungsart und regionaler Gliederung (6.1)

Schlüsselnummer	Kreisfreie Stadt Landkreis Gemeinde	Bodenfläche insgesamt	Siedlung und Verkehr	Darunter				Siedlungs- und Verkehrs- fläche ¹
				davon				
				Siedlung			Verkehr	
				darunter				
				zusammen	Bergbau- betrieb	Tagebau, Grube, Steinbruch		
			(10000)	(14000)	(15000)	(20000)		
Hektar								
12065356	Zehdenick.....	22 306	1 742	1 043	–	37	699	1 704
12066000	Oberspreewald-Lausitz	122 348	23 229	17 931	–	8 646	5 298	14 583
12066008	Altdöbern.....	6 154	1 648	1 465	–	1 249	182	398
12066041	Bronkow.....	3 854	269	82	–	3	187	266
12066052	Calau.....	16 349	1 543	917	–	327	626	1 216
12066064	Frauendorf.....	2 083	99	48	–	–	51	99
12066104	Großkmehlen.....	1 388	158	100	–	2	58	156
12066112	Großräschen.....	8 186	1 652	1 247	–	514	405	1 138
12066116	Grünewald.....	1 345	70	32	–	–	38	70
12066120	Guteborn.....	1 669	103	55	–	14	48	89
12066124	Hermisdorf.....	3 303	155	67	–	0	88	155
12066132	Hohenbocka.....	1 560	326	267	–	193	59	134
12066168	Kroppen.....	1 525	126	60	–	–	66	126
12066176	Lauchhammer.....	8 930	3 028	2 678	–	1 340	350	1 688
12066188	Lindenau.....	1 117	116	73	–	–	43	116
12066196	Lübbenau/Spreewald.....	13 951	2 523	1 906	–	743	617	1 780
12066202	Luckaitztal.....	4 191	364	136	–	5	229	359
12066226	Neu-Seeland.....	3 800	544	294	–	173	250	371
12066228	Neupetershain.....	1 880	190	97	–	0	93	190
12066240	Ortrand.....	736	179	126	–	–	53	179
12066272	Ruhland.....	3 722	453	227	–	–	225	453
12066285	Schipkau.....	6 894	2 414	2 114	–	949	300	1 465
12066292	Schwarzbach.....	1 584	119	68	–	2	50	116
12066296	Schwarzheide.....	3 344	980	803	–	154	177	826
12066304	Senftenberg.....	12 756	4 808	4 217	–	2 952	591	1 856
12066316	Tettau.....	884	78	55	–	–	24	78
12066320	Vetschau/Spreewald.....	11 142	1 284	796	–	24	488	1 259
12067000	Oder-Spree	225 675	22 830	15 008	–	113	7 822	22 716
12067024	Bad Saarow.....	5 036	857	656	–	–	201	857
12067036	Beeskow.....	7 779	1 117	780	–	–	338	1 117
12067040	Berkenbrück.....	1 785	162	79	–	–	83	162
12067072	Briesen (Mark).....	11 167	678	341	–	2	337	677
12067076	Brieskow-Finkenheerd.....	1 361	256	184	–	–	72	256
12067112	Diensdorf-Radlow.....	935	81	54	–	0	27	81
12067120	Eisenhüttenstadt.....	6 347	2 453	2 026	–	26	427	2 427
12067124	Erkner.....	1 653	534	387	–	0	148	534
12067137	Friedland.....	17 423	914	483	–	3	431	911
12067144	Fürstenwalde/Spree.....	7 068	1 988	1 513	–	0	475	1 988
12067173	Gosen-Neu Zittau.....	1 526	307	247	–	–	60	307
12067180	Groß Lindow.....	1 539	213	141	–	–	72	213
12067201	Grünheide (Mark).....	12 690	1 390	1 004	–	–	387	1 390
12067205	Grunow-Dammendorf.....	4 513	186	67	–	–	118	186
12067237	Jacobsdorf.....	5 058	420	220	–	1	199	418
12067288	Langewahl.....	1 344	109	60	–	–	49	109
12067292	Lawitz.....	607	91	65	–	–	25	91
12067324	Mixdorf.....	1 322	110	60	–	–	50	110
12067336	Müllrose.....	6 923	585	341	–	1	244	584
12067338	Neißemünde.....	4 228	329	176	–	2	153	327

21 Fläche für Siedlung und Verkehr (zur Berechnung des Nachhaltigkeitsindikators „Anstieg der Siedlungs- und Verkehrsfläche“) in Brandenburg am 31.12.2021 nach Nutzungsart und regionaler Gliederung (6.1)

Schlüsselnummer	Kreisfreie Stadt Landkreis Gemeinde	Bodenfläche insgesamt	Siedlung und Verkehr	Darunter				Siedlungs- und Verkehrs- fläche ¹
				davon			Verkehr	
				Siedlung				
				darunter				
				zusammen	Bergbau- betrieb	Tagebau, Grube, Steinbruch		
		(10000)	(14000)	(15000)	(20000)			
Hektar								
12067357	Neuzelle.....	13 592	909	477	–	0	432	909
12067397	Ragow-Merz.....	4 379	169	63	–	–	106	169
12067408	Rauen.....	2 159	232	154	–	2	78	230
12067413	Reichenwalde.....	2 631	286	217	–	21	69	265
12067426	Rietz-Neuendorf.....	18 481	1 121	634	–	15	488	1 106
12067438	Schlaubetal.....	5 256	317	186	–	0	131	317
12067440	Schöneiche bei Berlin.....	1 673	712	569	–	–	143	712
12067458	Siehdichum.....	7 362	529	170	–	2	359	527
12067469	Spreenhagen.....	13 703	943	507	–	33	436	910
12067473	Steinhöfel.....	16 047	1 052	641	–	1	411	1 051
12067481	Storkow (Mark).....	18 071	1 550	1 051	–	–	499	1 550
12067493	Tauche.....	12 160	870	540	–	3	330	867
12067508	Vogelsang.....	586	96	69	–	–	27	96
12067520	Wendisch Rietz.....	2 507	298	174	–	–	124	298
12067528	Wiesenua.....	2 975	295	169	–	–	126	295
12067544	Woltersdorf.....	912	472	378	–	–	93	472
12067552	Ziltendorf.....	2 877	198	126	–	1	73	197
12068000	Ostprignitz-Ruppin	252 650	16 814	9 232	–	154	7 582	16 660
12068052	Breddin.....	4 498	237	117	–	1	119	235
12068072	Dabergotz.....	1 266	113	51	–	–	62	113
12068109	Dreetz.....	6 475	388	196	–	–	192	388
12068117	Fehrbellin.....	27 045	1 643	953	–	9	691	1 634
12068181	Heiligengrabe.....	20 763	1 346	703	–	4	643	1 342
12068188	Herzberg (Mark).....	1 873	153	90	–	–	63	153
12068264	Kyritz.....	15 739	1 319	780	–	27	539	1 292
12068280	Lindow (Mark).....	6 547	609	408	–	0	201	608
12068306	Märkisch Linden.....	4 420	318	163	–	–	154	318
12068320	Neuruppin.....	30 520	2 588	1 646	–	9	943	2 580
12068324	Neustadt (Dosse).....	7 587	684	405	–	1	279	683
12068353	Rheinsberg.....	32 814	1 746	960	–	37	786	1 709
12068372	Rüthnick.....	1 770	117	67	–	–	50	117
12068409	Sieversdorf-Hohenofen.....	2 002	134	71	–	–	63	134
12068413	Storbeck-Frankendorf.....	4 269	133	54	–	0	79	133
12068417	Stüdenitz-Schönermark.....	2 439	144	72	–	1	72	144
12068425	Temnitzquell.....	6 575	323	107	–	3	216	320
12068426	Temnitztal.....	5 248	252	132	–	0	119	251
12068437	Vielitzsee.....	2 218	131	69	–	0	62	131
12068452	Walsleben.....	3 191	215	87	–	1	128	215
12068468	Wittstock/Dosse.....	42 027	2 824	1 306	–	57	1 518	2 767
12068477	Wusterhausen/Dosse.....	19 634	1 163	669	–	2	494	1 161
12068501	Zernitz-Lohm.....	3 731	233	126	–	2	107	231
12069000	Potsdam-Mittelmark	259 202	24 239	14 101	–	427	10 138	23 812
12069017	Beelitz.....	18 130	1 659	908	–	8	751	1 651
12069018	Beetzsee.....	2 128	307	236	–	–	71	307
12069019	Beetzseeheide.....	3 760	234	132	–	5	102	229
12069020	Bad Belzig.....	23 607	1 590	835	–	1	756	1 590
12069028	Bensdorf.....	3 434	228	102	–	2	126	226
12069052	Borkheide.....	676	242	179	–	–	63	242

21 Fläche für Siedlung und Verkehr (zur Berechnung des Nachhaltigkeitsindikators „Anstieg der Siedlungs- und Verkehrsfläche“) in Brandenburg am 31.12.2021 nach Nutzungsart und regionaler Gliederung (6.1)

Schlüsselnummer	Kreisfreie Stadt Landkreis Gemeinde	Bodenfläche insgesamt	Darunter				Siedlungs- und Verkehrs- fläche ¹	
			Siedlung und Verkehr	davon				Verkehr
				Siedlung				
				darunter				
				zusammen	Bergbau- betrieb			
		(10000)	(14000)	(15000)	(20000)			
Hektar								
12069056	Borkwalde.....	489	134	90	–	–	43	134
12069076	Brück.....	8 619	608	330	–	0	278	608
12069089	Buckautal.....	3 932	205	86	–	7	119	198
12069216	Golzow.....	4 024	276	118	–	1	159	275
12069224	Görzke.....	7 558	294	129	–	6	165	288
12069232	Gräben.....	4 062	173	58	–	–	115	173
12069249	Groß Kreuz (Havel).....	9 941	1 135	817	–	8	317	1 127
12069270	Havelsee.....	8 197	659	421	–	17	238	643
12069304	Kleinmachnow.....	1 191	769	590	–	0	179	769
12069306	Kloster Lehnin.....	20 097	1 747	980	–	44	768	1 703
12069345	Linthe.....	2 979	373	247	–	70	127	304
12069397	Michendorf.....	6 869	1 221	776	–	29	445	1 192
12069402	Mühlenfließ.....	5 871	372	154	–	4	218	367
12069448	Niemegk.....	4 512	405	222	–	23	183	382
12069454	Nuthetal.....	4 803	744	389	–	0	355	744
12069460	Päwesin.....	2 366	166	87	–	1	79	165
12069470	Planebruch.....	6 539	266	96	–	–	170	266
12069474	Planetal.....	4 276	281	148	–	36	134	245
12069485	Rabenstein/Fläming.....	7 918	389	116	–	–	273	389
12069537	Rosenau.....	4 974	262	112	–	4	150	258
12069541	Roskow.....	3 926	250	136	–	1	114	249
12069590	Schwielowsee.....	5 829	960	630	–	–	330	960
12069596	Seddiner See.....	2 398	427	235	–	–	192	427
12069604	Stahnsdorf.....	4 947	1 289	907	–	6	382	1 283
12069616	Teltow.....	2 160	999	764	–	3	235	995
12069632	Treuenbrietzen.....	21 243	1 283	640	–	32	643	1 251
12069648	Wenzlow.....	2 054	134	44	–	–	89	134
12069656	Werder (Havel).....	11 703	1 861	1 320	–	15	541	1 846
12069665	Wiesenburg/Mark.....	22 020	1 269	580	–	83	690	1 186
12069680	Wollin.....	2 800	181	85	–	12	96	169
12069688	Wusterwitz.....	2 378	297	178	–	0	119	297
12069696	Ziesar.....	6 795	549	224	–	7	324	542
12070000	Prignitz	213 854	16 135	9 291	–	271	6 844	15 863
12070008	Bad Wilsnack.....	7 962	560	271	–	–	289	560
12070028	Berge.....	2 661	209	137	–	–	72	209
12070052	Breese.....	2 376	240	121	–	–	119	240
12070060	Cumlosen.....	2 218	157	84	–	–	72	157
12070096	Gerdshagen.....	2 301	226	135	–	–	91	226
12070125	Groß Pankow (Prignitz).....	25 078	1 519	782	–	20	737	1 499
12070145	Gülitz-Reetz.....	2 433	163	88	–	–	75	163
12070149	Gumtow.....	21 316	1 189	633	–	17	555	1 172
12070153	Halenbeck-Rohlsdorf.....	3 967	226	110	–	4	116	221
12070173	Karstädt.....	25 355	1 797	1 012	–	85	785	1 713
12070222	Kümmernitztal.....	2 038	142	84	–	1	58	141
12070236	Lanz.....	6 035	283	105	–	4	178	279
12070241	Legde/Quitzebel.....	4 174	227	99	–	–	128	227
12070244	Lenzen (Elbe).....	9 619	551	264	–	3	287	548
12070246	Lenzerwische.....	4 207	209	131	–	4	78	205
12070266	Marienfließ.....	7 770	504	298	–	0	206	504

21 Fläche für Siedlung und Verkehr (zur Berechnung des Nachhaltigkeitsindikators „Anstieg der Siedlungs- und Verkehrsfläche“) in Brandenburg am 31.12.2021 nach Nutzungsart und regionaler Gliederung (6.1)

Schlüsselnummer	Kreisfreie Stadt Landkreis Gemeinde	Bodenfläche insgesamt	Siedlung und Verkehr	Darunter				Siedlungs- und Verkehrs- fläche ¹
				davon			Verkehr (20000)	
				Siedlung				
				darunter		zusammen (10000)		
				Bergbau- betrieb (14000)	Tagebau, Grube, Steinbruch (15000)			
Hektar								
12070280	Meyenburg.....	5 074	393	238	–	6	155	387
12070296	Perleberg.....	13 869	1 726	1 164	–	53	562	1 673
12070300	Pirow.....	3 781	161	78	–	1	82	160
12070302	Plattenburg.....	20 200	1 236	640	–	36	596	1 199
12070316	Pritzwalk.....	16 746	1 836	1 160	–	18	676	1 818
12070325	Putlitz.....	11 968	742	390	–	18	351	724
12070348	Rühstädt.....	2 899	154	90	–	–	65	154
12070393	Triglitz.....	3 182	214	119	–	1	95	213
12070416	Weisen.....	1 563	200	106	–	–	94	200
12070424	Wittenberge.....	5 063	1 271	949	–	–	322	1 271
12071000	Spree-Neiße	165 699	21 200	14 564	–	4 502	6 636	16 698
12071028	Briesen.....	913	103	69	–	–	34	103
12071032	Burg (Spreewald).....	3 526	558	421	–	5	137	553
12071041	Dissen-Striesow.....	1 998	162	69	–	1	92	160
12071044	Döbern.....	1 579	319	251	–	–	68	319
12071052	Drachhausen.....	3 840	165	85	–	4	80	161
12071057	Drebkau.....	14 390	1 881	1 386	–	787	495	1 094
12071060	Drehnow.....	1 097	77	47	–	–	30	77
12071074	Felixsee.....	3 552	306	198	–	7	108	299
12071076	Forst (Lausitz).....	11 070	1 620	1 085	–	–	535	1 620
12071153	Groß Schacksdorf-Simmersdorf....	2 517	202	85	–	6	117	196
12071160	Guben.....	4 399	1 218	866	–	28	351	1 190
12071164	Guhrow.....	668	78	45	–	6	33	72
12071176	Heinersbrück.....	2 398	198	117	–	45	82	153
12071189	Jämlitz-Klein Döben.....	2 872	123	51	–	–	72	123
12071193	Jänschwalde.....	8 237	1 242	792	–	543	450	699
12071244	Kolkwitz.....	10 468	1 356	805	–	10	551	1 346
12071294	Neiße-Malxetal.....	8 257	770	555	–	7	215	764
12071301	Neuhausen/Spree.....	13 423	1 328	647	–	10	682	1 319
12071304	Peitz.....	1 349	362	260	–	0	102	362
12071337	Schenkendöbern.....	21 504	1 081	522	–	18	559	1 064
12071341	Schmogrow-Fehrow.....	3 041	163	81	–	4	82	159
12071372	Spremberg.....	20 232	4 138	3 186	–	1 412	952	2 726
12071384	Tauer.....	4 222	165	79	–	3	86	163
12071386	Teichland.....	3 517	566	386	–	18	180	549
12071392	Tschernitz.....	1 326	211	159	–	–	52	211
12071401	Turnow-Preilack.....	3 802	290	173	–	0	117	289
12071408	Welzow.....	3 957	1 948	1 813	–	1 554	135	394
12071412	Werben.....	2 501	198	120	–	1	78	197
12071414	Wiesengrund.....	5 044	372	210	–	35	162	337
12072000	Teltow-Fläming	210 420	21 504	13 871	–	332	7 633	21 172
12072002	Am Mellensee.....	10 468	1 170	857	–	23	313	1 147
12072014	Baruth/Mark.....	23 383	1 563	930	–	16	632	1 547
12072017	Blankenfelde-Mahlow.....	5 517	1 931	1 449	–	36	482	1 894
12072053	Dahme/Mark.....	16 258	909	459	–	16	450	892
12072055	Dahmetal.....	4 156	194	84	–	2	110	192
12072120	Großbeeren.....	5 189	1 057	621	–	1	435	1 056
12072157	Ihlow.....	4 769	213	101	–	7	112	206



21 Fläche für Siedlung und Verkehr (zur Berechnung des Nachhaltigkeitsindikators „Anstieg der Siedlungs- und Verkehrsfläche“) in Brandenburg am 31.12.2021 nach Nutzungsart und regionaler Gliederung (6.1)

Schlüsselnummer	Kreisfreie Stadt Landkreis Gemeinde	Bodenfläche insgesamt	Siedlung und Verkehr	Darunter				Siedlungs- und Verkehrs- fläche ¹
				davon			Verkehr (20000)	
				Siedlung				
				darunter		zusammen (10000)		
				Bergbau- betrieb (14000)	Tagebau, Grube, Steinbruch (15000)			
Hektar								
12072169	Jüterbog.....	17 648	1 543	1 010	–	18	533	1 525
12072232	Luckenwalde.....	4 661	1 225	905	–	43	319	1 182
12072240	Ludwigsfelde.....	10 998	2 036	1 365	–	18	671	2 019
12072297	Niedergörsdorf.....	20 577	1 453	779	–	23	674	1 430
12072298	Niederer Fläming.....	18 611	947	445	–	17	502	929
12072312	Nuthe-Urstromtal.....	34 130	1 657	708	–	30	949	1 627
12072340	Rangsdorf.....	3 379	852	673	–	1	179	851
12072426	Trebbin.....	12 636	1 402	752	–	11	650	1 391
12072477	Zossen.....	18 039	3 354	2 732	–	71	622	3 283
12073000	Uckermark	307 703	20 717	12 597	–	363	8 120	20 353
12073008	Angermünde.....	32 424	2 162	1 207	–	54	955	2 107
12073032	Berkholz-Meyenburg.....	1 176	144	109	–	16	35	128
12073069	Boitzenburger Land.....	21 737	1 131	601	–	6	530	1 125
12073085	Brüssow.....	10 181	541	299	–	29	241	512
12073093	Carmzow-Wallmow.....	3 206	134	75	–	0	60	134
12073097	Casekow.....	9 426	525	300	–	10	225	515
12073157	Flieth-Stegelitz.....	4 691	210	100	–	0	109	209
12073189	Gartz (Oder).....	6 188	391	218	–	6	173	385
12073201	Gerswalde.....	9 706	448	274	–	35	174	413
12073216	Göritz.....	2 555	155	98	–	1	57	154
12073225	Gramzow.....	6 620	401	226	–	2	175	399
12073261	Grünow.....	3 492	242	123	–	–	119	242
12073309	Hohenselchow-Groß Pinnow.....	4 150	273	133	–	4	140	269
12073384	Lychen.....	11 198	568	329	–	3	239	566
12073386	Mark Landin.....	4 541	252	134	–	1	118	251
12073393	Mescherin.....	3 104	211	126	–	5	85	206
12073396	Milmersdorf.....	6 356	411	255	–	32	156	379
12073404	Mittenwalde.....	2 307	115	71	–	–	44	115
12073429	Nordwestuckermark.....	25 432	1 222	692	–	49	530	1 173
12073430	Oberuckersee.....	8 496	508	247	–	6	261	502
12073440	Pinnow.....	1 294	299	235	–	–	64	299
12073452	Prenzlau.....	14 296	1 655	1 161	–	10	494	1 645
12073458	Randowtal.....	6 419	311	161	–	3	149	308
12073490	Schenkenberg.....	3 016	182	100	–	2	81	180
12073520	Schönfeld.....	2 926	217	107	–	3	110	214
12073532	Schwedt/Oder.....	25 218	3 422	2 466	–	19	955	3 403
12073565	Tantow.....	3 547	196	100	–	–	97	196
12073569	Temmen-Ringenwalde.....	6 332	267	146	–	50	120	217
12073572	Templin.....	37 958	2 436	1 570	–	5	866	2 431
12073578	Uckerfelde.....	4 627	290	137	–	2	153	288
12073579	Uckerland.....	16 722	879	514	–	6	365	873
12073603	Passow.....	5 138	340	179	–	5	161	335
12073645	Zichow.....	3 222	179	102	–	1	78	179
12000000	Land Brandenburg	2 965 437	309 961	201 596	–	22 749	108 365	287 212

¹ Siedlung und Verkehr abzüglich 14000 und 15000

22 Anteile der Fläche für Siedlung und Verkehr (zur Berechnung des Nachhaltigkeitsindikators „Anstieg der Siedlungs- und Verkehrsfläche“) in Brandenburg am 31.12.2021 nach Nutzungsart und regionaler Gliederung (6.2)

Schlüsselnummer	Kreisfreie Stadt Landkreis Gemeinde	Bodenfläche insgesamt	Darunter					Siedlungs- und Verkehrs- fläche ¹
			Siedlung und Verkehr	davon				
				Siedlung			Verkehr	
				zusammen	darunter			
					Bergbau- betrieb	Tagebau, Grube, Steinbruch		
		(10000)	(14000)	(15000)	(20000)			
		Hektar	Prozent					
12051000	Brandenburg an der Havel.....	22 972	22,2	16,4	–	0,2	5,9	22,1
12052000	Cottbus.....	16 562	37,1	29,2	–	6,4	7,9	30,7
12053000	Frankfurt (Oder).....	14 785	23,8	16,9	–	0,3	6,9	23,5
12054000	Potsdam.....	18 824	31,2	23,7	–	0,2	7,5	31,0
12060000	Barnim.....	147 958	11,2	7,3	–	0,2	3,9	11,1
12060005	Ahrensfelde.....	5 793	22,3	16,9	–	0,2	5,4	22,1
12060012	Althüttendorf.....	1 879	9,1	3,7	–	0,9	5,3	8,2
12060020	Bernau bei Berlin.....	10 417	20,0	14,3	–	0,1	5,7	19,9
12060024	Biesenthal.....	6 092	10,1	6,6	–	0,0	3,5	10,1
12060034	Breydin.....	3 532	4,3	2,1	–	0,0	2,2	4,2
12060036	Britz.....	1 550	14,6	9,3	–	–	5,3	14,6
12060045	Chorin.....	12 206	5,0	2,2	–	0,0	2,7	5,0
12060052	Eberswalde.....	9 362	23,8	17,8	–	0,1	6,0	23,7
12060068	Friedrichswalde.....	4 508	4,2	1,6	–	0,0	2,6	4,2
12060092	Hohenfinow.....	2 184	5,4	2,4	–	0,1	3,1	5,4
12060100	Joachimsthal.....	12 168	4,7	2,5	–	0,0	2,3	4,7
12060128	Liepe.....	1 085	8,1	5,1	–	0,1	3,0	8,0
12060149	Lunow-Stolzenhagen.....	3 391	8,0	5,6	–	2,3	2,3	5,6
12060154	Marienwerder.....	4 032	8,7	5,3	–	0,5	3,4	8,3
12060161	Melchow.....	1 659	6,3	3,7	–	–	2,6	6,3
12060172	Niederfinow.....	1 329	8,7	4,2	–	0,1	4,6	8,7
12060176	Oderberg.....	3 612	6,7	3,8	–	0,1	2,9	6,6
12060181	Panketal.....	2 586	44,1	33,6	–	–	10,5	44,1
12060185	Parsteinsee.....	1 706	5,3	3,1	–	0,1	2,2	5,2
12060192	Rüdnitz.....	1 392	13,0	8,7	–	–	4,3	13,0
12060198	Schorfheide.....	23 818	7,9	4,5	–	0,0	3,4	7,9
12060250	Sydower Fließ.....	3 239	5,4	3,3	–	0,4	2,2	5,1
12060269	Wandlitz.....	16 283	13,1	8,8	–	0,1	4,3	13,0
12060280	Werneuchen.....	11 702	12,0	7,4	–	0,2	4,6	11,8
12060296	Ziethen.....	2 435	6,4	3,7	–	1,4	2,7	4,9
12061000	Dahme-Spreewald	227 450	10,8	6,5	–	1,1	4,2	9,7
12061005	Alt Zauche-Wußwerk.....	3 331	4,2	2,3	–	0,1	1,9	4,1
12061017	Bersteland.....	2 952	7,9	3,7	–	0,1	4,1	7,7
12061020	Bestensee.....	3 805	18,6	14,0	–	0,7	4,6	17,9
12061061	Byhleguhre-Byhlen.....	3 581	5,9	2,3	–	0,1	3,6	5,8
12061097	Drahnsdorf.....	2 693	6,6	3,1	–	0,3	3,5	6,3
12061112	Eichwalde.....	279	95,4	74,4	–	–	21,0	95,4
12061164	Golßen.....	6 368	8,4	4,6	–	0,2	3,8	8,2
12061192	Groß Köris.....	6 902	7,6	4,5	–	0,0	3,0	7,6
12061216	Halbe.....	7 802	7,4	4,4	–	0,1	3,1	7,4
12061217	Heidesee.....	13 567	9,7	6,7	–	0,0	3,0	9,7
12061219	Heideblick.....	16 657	7,1	3,9	–	0,9	3,2	6,2
12061224	Jamlitz.....	4 343	4,3	1,7	–	0,1	2,7	4,2
12061244	Kasel-Golzig.....	3 435	6,3	3,1	–	0,8	3,2	5,5
12061260	Königs Wusterhausen.....	9 604	27,1	20,5	–	0,8	6,7	26,3
12061265	Krausnick-Groß Wasserburg.....	5 479	4,3	2,0	–	0,0	2,3	4,3
12061308	Lieberose.....	7 303	4,8	2,0	–	0,1	2,8	4,7

22 Anteile der Fläche für Siedlung und Verkehr (zur Berechnung des Nachhaltigkeitsindikators „Anstieg der Siedlungs- und Verkehrsfläche“) in Brandenburg am 31.12.2021 nach Nutzungsart und regionaler Gliederung (6.2)

Schlüsselnummer	Kreisfreie Stadt Landkreis Gemeinde	Bodenfläche insgesamt	Darunter					Siedlungs- und Verkehrs- fläche ¹
			Siedlung und Verkehr	davon				
				Siedlung			Verkehr	
				zusammen	darunter			
					Bergbau- betrieb	Tagebau, Grube, Steinbruch		
		(10000)	(14000)	(15000)	(20000)			
		Hektar	Prozent					
12061316	Lübben (Spreewald).....	12 085	10,0	6,2	–	0,0	3,7	10,0
12061320	Luckau.....	20 744	17,6	14,3	–	9,9	3,3	7,7
12061328	Märkisch Buchholz.....	2 486	6,5	3,7	–	0,0	2,7	6,5
12061329	Märkische Heide.....	21 155	6,1	3,1	–	0,2	3,0	5,8
12061332	Mittenwalde.....	9 913	14,8	9,7	–	0,1	5,0	14,7
12061344	Münchehofe.....	6 232	3,6	1,2	–	0,0	2,4	3,6
12061352	Neu Zauche.....	3 904	6,1	3,3	–	0,3	2,8	5,8
12061405	Rietzneuendorf-Staakow.....	2 811	7,1	2,6	–	0,1	4,5	7,0
12061428	Schleipzig.....	3 065	4,2	2,0	–	–	2,2	4,2
12061433	Schönefeld.....	8 162	34,6	9,8	–	0,1	24,8	34,5
12061435	Schönwald.....	4 493	7,2	2,8	–	0,0	4,3	7,1
12061444	Schulzendorf.....	910	51,9	41,9	–	0,1	10,0	51,8
12061448	Schwerin.....	671	18,0	12,3	–	–	5,7	18,0
12061450	Schwielochsee.....	13 141	4,7	2,5	–	0,1	2,3	4,6
12061470	Spreewaldheide.....	3 616	4,3	1,8	–	0,5	2,5	3,8
12061471	Steinreich.....	4 196	4,5	1,7	–	0,0	2,7	4,4
12061476	Straupitz.....	2 171	7,7	4,0	–	0,1	3,6	7,5
12061492	Teupitz.....	4 815	8,2	5,6	–	0,6	2,6	7,6
12061510	Unterspreewald.....	2 602	6,9	3,7	–	0,0	3,2	6,9
12061540	Wildau.....	911	56,0	41,9	–	0,1	14,1	55,9
12061572	Zeuthen.....	1 268	44,7	35,5	–	–	9,2	44,7
12062000	Elbe-Elster	189 920	9,8	6,2	–	1,4	3,6	8,3
12062024	Bad Liebenwerda.....	13 888	10,5	6,7	–	1,3	3,8	9,2
12062088	Crinitz.....	2 195	11,1	6,9	–	2,6	4,2	8,5
12062092	Doberlug-Kirchhain.....	15 036	9,0	5,6	–	0,7	3,3	8,2
12062124	Elsterwerda.....	4 058	20,0	14,3	–	1,7	5,7	18,3
12062128	Falkenberg/Elster.....	8 216	11,0	6,3	–	0,1	4,8	10,9
12062134	Fichtwald.....	3 176	5,7	2,9	–	0,2	2,9	5,5
12062140	Finsterwalde.....	7 752	18,2	13,6	–	1,0	4,6	17,2
12062177	Gorden-Staupitz.....	2 851	5,4	2,6	–	0,1	2,8	5,3
12062196	Gröden.....	2 214	9,9	6,0	–	0,2	3,9	9,7
12062208	Großthiemig.....	2 010	8,9	5,4	–	1,7	3,5	7,2
12062219	Heideland.....	3 174	4,0	1,6	–	0,1	2,5	3,9
12062224	Herzberg (Elster).....	14 901	8,4	4,9	–	0,0	3,5	8,3
12062232	Hirschfeld.....	2 046	8,2	4,7	–	0,0	3,6	8,2
12062237	Hohenbucko.....	4 304	4,1	1,9	–	0,0	2,3	4,1
12062240	Hohenleipisch.....	3 506	8,7	5,3	–	1,2	3,4	7,4
12062282	Kremitzau.....	2 359	7,4	4,1	–	0,2	3,3	7,2
12062289	Lebusa.....	3 379	5,3	2,9	–	0,0	2,4	5,3
12062293	Lichterfeld-Schacksdorf.....	4 026	31,2	28,4	–	24,5	2,9	6,7
12062333	Massen-Niederlausitz.....	7 608	8,0	4,2	–	0,3	3,8	7,7
12062336	Merzdorf.....	1 278	6,6	3,9	–	0,0	2,7	6,6
12062341	Mühlberg/Elbe.....	8 920	15,6	12,6	–	6,4	3,0	9,2
12062372	Plessa.....	5 274	9,2	5,8	–	0,8	3,4	8,4
12062410	Röderland.....	4 620	13,9	10,3	–	3,8	3,6	10,1
12062417	Rückersdorf.....	2 471	10,1	6,8	–	1,2	3,3	8,9
12062425	Sallgast.....	4 223	10,8	7,5	–	3,7	3,3	7,2
12062440	Schilda.....	869	6,7	4,3	–	0,2	2,4	6,5

22 Anteile der Fläche für Siedlung und Verkehr (zur Berechnung des Nachhaltigkeitsindikators „Anstieg der Siedlungs- und Verkehrsfläche“) in Brandenburg am 31.12.2021 nach Nutzungsart und regionaler Gliederung (6.2)

Schlüsselnummer	Kreisfreie Stadt Landkreis Gemeinde	Bodenfläche insgesamt	Darunter					Siedlungs- und Verkehrs- fläche ¹
			Siedlung und Verkehr	davon				
				Siedlung			Verkehr	
				zusammen	darunter			
					Bergbau- betrieb	Tagebau, Grube, Steinbruch		
		(10000)	(14000)	(15000)	(20000)			
		Hektar	Prozent					
12062445	Schlieben.....	7 865	5,7	3,0	–	0,1	2,8	5,7
12062453	Schönborn.....	3 883	7,5	4,7	–	1,0	2,8	6,5
12062461	Schönwalde.....	15 618	7,6	2,9	–	0,1	4,8	7,6
12062464	Schraden.....	1 649	6,9	2,9	–	–	4,0	6,9
12062469	Sonnwalde.....	11 929	6,6	3,3	–	0,2	3,3	6,4
12062492	Tröbitz.....	1 059	12,4	8,2	–	0,3	4,2	12,1
12062500	Uebigau-Wahrenbrück.....	13 561	8,0	4,2	–	0,3	3,8	7,7
12063000	Havelland	172 731	10,9	7,0	–	0,1	3,9	10,8
12063036	Brieselang.....	4 426	23,6	16,1	–	–	7,5	23,6
12063056	Dallgow-Döberitz.....	6 655	12,4	8,1	–	0,1	4,3	12,3
12063080	Falkensee.....	4 334	48,4	38,4	–	0,0	10,0	48,4
12063088	Friesack.....	8 401	6,4	3,3	–	0,0	3,1	6,4
12063094	Gollenberg.....	3 051	6,6	2,3	–	0,0	4,3	6,6
12063112	Großderschau.....	2 015	5,4	3,0	–	–	2,4	5,4
12063134	Havelaue.....	7 481	4,4	2,4	–	0,0	2,0	4,4
12063142	Wiesenaue.....	4 694	6,6	3,7	–	1,1	3,0	5,5
12063148	Ketzin/Havel.....	9 364	12,5	9,7	–	0,3	2,8	12,2
12063161	Kleßen-Görne.....	4 219	3,6	1,5	–	–	2,1	3,6
12063165	Kotzen.....	4 287	5,6	2,7	–	0,1	2,9	5,5
12063186	Märkisch Luch.....	7 153	6,3	3,0	–	0,4	3,3	5,9
12063189	Milower Land.....	16 133	7,2	3,8	–	0,1	3,4	7,0
12063202	Mühlenberge.....	3 962	5,8	3,0	–	0,0	2,8	5,8
12063208	Nauen.....	26 814	10,1	6,3	–	0,1	3,9	10,1
12063212	Nennhausen.....	8 969	6,7	3,3	–	0,0	3,4	6,6
12063228	Paulinenaue.....	3 159	9,6	5,8	–	0,0	3,9	9,6
12063240	Pessin.....	2 040	6,4	3,9	–	0,1	2,5	6,3
12063244	Premnitz.....	4 627	18,6	13,3	–	0,0	5,2	18,5
12063252	Rathenow.....	11 310	16,9	12,3	–	0,0	4,6	16,9
12063256	Retzow.....	1 484	5,8	3,5	–	–	2,4	5,8
12063260	Rhinow.....	3 166	7,9	5,0	–	–	2,9	7,9
12063273	Schönwalde-Glien.....	9 735	11,7	7,5	–	0,0	4,2	11,7
12063274	Seeblick.....	4 841	5,4	2,8	–	0,1	2,6	5,3
12063293	Stechow-Ferchesar.....	5 122	6,9	3,5	–	0,1	3,4	6,8
12063357	Wustermark.....	5 288	25,5	15,6	–	0,3	9,9	25,2
12064000	Märkisch-Oderland	215 865	11,5	8,0	–	0,3	3,4	11,2
12064009	Alt Tucheband.....	3 053	8,0	5,2	–	–	2,8	8,0
12064029	Altlandsberg.....	10 660	11,7	8,5	–	0,0	3,2	11,7
12064044	Bad Freienwalde (Oder).....	13 111	11,8	8,4	–	0,9	3,4	10,9
12064053	Beiersdorf-Freudenberg.....	2 535	5,4	3,2	–	–	2,2	5,4
12064057	Bleyen-Genschmar.....	2 968	5,0	3,4	–	–	1,5	5,0
12064061	Bliesdorf.....	3 497	8,6	5,5	–	–	3,1	8,6
12064084	Buckow (Märkische Schweiz).....	1 442	14,7	10,5	–	–	4,3	14,7
12064125	Falkenberg.....	5 960	6,7	4,1	–	0,0	2,6	6,7
12064128	Falkenhagen (Mark).....	2 723	9,1	6,3	–	0,0	2,8	9,1
12064130	Fichtenhöhe.....	2 291	5,0	2,7	–	–	2,3	5,0
12064136	Fredersdorf-Vogelsdorf.....	1 642	59,5	46,3	–	–	13,2	59,5
12064153	Garzau-Garzin.....	2 610	6,6	4,1	–	–	2,6	6,6

22 Anteile der Fläche für Siedlung und Verkehr (zur Berechnung des Nachhaltigkeitsindikators „Anstieg der Siedlungs- und Verkehrsfläche“) in Brandenburg am 31.12.2021 nach Nutzungsart und regionaler Gliederung (6.2)

Schlüsselnummer	Kreisfreie Stadt Landkreis Gemeinde	Bodenfläche insgesamt	Darunter					Siedlungs- und Verkehrs- fläche ¹
			Siedlung und Verkehr	davon				
				Siedlung			Verkehr	
				zusammen	darunter			
					Bergbau- betrieb	Tagebau, Grube, Steinbruch		
		(10000)	(14000)	(15000)	(20000)			
		Hektar	Prozent					
12064172	Golzow.....	1 743	9,7	6,4	–	0,0	3,3	9,7
12064190	Gusow-Platkow.....	3 805	8,9	6,1	–	0,8	2,7	8,1
12064205	Heckelberg-Brunow.....	3 577	5,1	3,3	–	–	1,7	5,1
12064222	Höhenland.....	5 395	4,8	2,6	–	–	2,2	4,8
12064227	Hoppegarten.....	3 198	41,3	33,2	–	0,6	8,1	40,6
12064266	Küstriner Vorland.....	4 652	11,6	8,1	–	–	3,4	11,6
12064268	Lebus.....	5 442	9,7	6,4	–	0,0	3,3	9,6
12064274	Letschin.....	14 221	7,5	5,2	–	0,0	2,2	7,5
12064288	Lietzen.....	2 926	5,4	2,8	–	–	2,5	5,4
12064290	Lindendorf.....	4 013	7,3	4,6	–	–	2,6	7,3
12064303	Märkische Höhe.....	3 426	5,2	3,2	–	–	2,0	5,2
12064317	Müncheberg.....	15 229	9,7	6,2	–	0,5	3,5	9,2
12064336	Neuenhagen bei Berlin.....	1 961	60,1	47,3	–	–	12,8	60,1
12064340	Neuhardenberg.....	7 813	11,2	7,0	–	–	4,1	11,2
12064349	Neulewin.....	4 100	6,3	4,3	–	0,0	2,1	6,3
12064365	Neutrebbin.....	3 676	8,1	5,4	–	–	2,8	8,1
12064370	Oberbarnim.....	5 272	7,1	4,3	–	–	2,7	7,1
12064371	Oderaue.....	6 591	7,0	4,6	–	0,0	2,4	7,0
12064380	Petershagen/Eggersdorf.....	1 763	55,1	45,1	–	–	10,0	55,1
12064388	Podelzig.....	2 523	7,8	5,2	–	–	2,6	7,8
12064393	Prötzel.....	8 609	4,8	2,5	–	–	2,3	4,8
12064408	Rehfelde.....	4 651	13,8	9,8	–	0,4	3,9	13,3
12064417	Reichenow-Möglin.....	2 282	7,0	4,3	–	0,0	2,7	6,9
12064420	Reitwein.....	2 390	5,5	3,1	–	–	2,4	5,5
12064428	Rüdersdorf bei Berlin.....	7 039	26,6	21,3	–	4,4	5,3	22,2
12064448	Seelow.....	4 273	15,6	10,8	–	–	4,8	15,6
12064472	Strausberg.....	6 794	24,4	17,7	–	0,2	6,7	24,2
12064480	Treplin.....	1 135	7,5	4,2	–	–	3,3	7,5
12064482	Vierlinden.....	6 974	7,4	4,0	–	–	3,4	7,4
12064484	Waldsiedersdorf.....	1 557	12,5	8,6	–	1,7	3,9	10,8
12064512	Wriezen.....	9 514	11,5	7,9	–	0,1	3,7	11,4
12064538	Zechin.....	2 785	6,7	4,7	–	–	2,0	6,7
12064539	Zeschdorf.....	4 044	6,5	4,0	–	–	2,4	6,5
12065000	Oberhavel	180 819	10,7	7,0	–	0,2	3,7	10,5
12065036	Birkenwerder.....	1 812	28,3	20,6	–	0,2	7,7	28,1
12065084	Fürstenberg/Havel.....	21 385	5,4	2,9	–	0,0	2,5	5,3
12065096	Glienicke/Nordbahn.....	461	80,2	65,0	–	–	15,3	80,2
12065100	Gransee.....	12 168	7,3	4,3	–	0,4	3,0	6,9
12065117	Großwoltersdorf.....	5 266	5,2	2,4	–	0,1	2,8	5,1
12065136	Hennigsdorf.....	3 148	32,7	25,4	–	0,4	7,3	32,3
12065144	Hohen Neuendorf.....	4 856	30,1	21,2	–	1,5	8,8	28,6
12065165	Kremmen.....	20 954	6,7	3,3	–	0,0	3,4	6,7
12065180	Leegebruch.....	645	39,6	31,6	–	0,5	7,9	39,1
12065193	Liebenwalde.....	14 217	5,9	3,8	–	–	2,2	5,9
12065198	Löwenberger Land.....	24 543	6,6	3,6	–	0,2	3,0	6,5
12065225	Mühlenbecker Land.....	5 265	22,4	16,3	–	0,0	6,1	22,4
12065251	Oberkrämer.....	10 363	12,8	8,2	–	0,2	4,6	12,6
12065256	Oranienburg.....	16 367	22,1	16,7	–	0,6	5,4	21,5

22 Anteile der Fläche für Siedlung und Verkehr (zur Berechnung des Nachhaltigkeitsindikators „Anstieg der Siedlungs- und Verkehrsfläche“) in Brandenburg am 31.12.2021 nach Nutzungsart und regionaler Gliederung (6.2)

Schlüsselnummer	Kreisfreie Stadt Landkreis Gemeinde	Bodenfläche insgesamt	Darunter					Siedlungs- und Verkehrs- fläche ¹
			Siedlung und Verkehr	davon				
				Siedlung			Verkehr	
				zusammen	darunter			
					Bergbau- betrieb	Tagebau, Grube, Steinbruch		
		(10000)	(14000)	(15000)	(20000)			
		Hektar	Prozent					
12065276	Schönermark.....	1 191	6,3	3,7	–	0,0	2,6	6,3
12065301	Sonnenberg.....	5 057	4,7	2,2	–	0,1	2,5	4,6
12065310	Stechlin.....	8 473	4,9	2,3	–	0,3	2,6	4,6
12065332	Velten.....	2 342	39,7	30,1	–	0,2	9,6	39,5
12065356	Zehdenick.....	22 306	7,8	4,7	–	0,2	3,1	7,6
12066000	Oberspreewald-Lausitz	122 348	19,0	14,7	–	7,1	4,3	11,9
12066008	Altdöbern.....	6 154	26,8	23,8	–	20,3	3,0	6,5
12066041	Bronkow.....	3 854	7,0	2,1	–	0,1	4,9	6,9
12066052	Calau.....	16 349	9,4	5,6	–	2,0	3,8	7,4
12066064	Frauendorf.....	2 083	4,8	2,3	–	–	2,4	4,8
12066104	Großkmehlen.....	1 388	11,4	7,2	–	0,2	4,2	11,2
12066112	Großräschen.....	8 186	20,2	15,2	–	6,3	4,9	13,9
12066116	Grünewald.....	1 345	5,2	2,4	–	–	2,8	5,2
12066120	Guteborn.....	1 669	6,2	3,3	–	0,8	2,9	5,3
12066124	Hermisdorf.....	3 303	4,7	2,0	–	0,0	2,7	4,7
12066132	Hohenbocka.....	1 560	20,9	17,1	–	12,4	3,8	8,6
12066168	Kroppen.....	1 525	8,3	3,9	–	–	4,3	8,3
12066176	Lauchhammer.....	8 930	33,9	30,0	–	15,0	3,9	18,9
12066188	Lindenau.....	1 117	10,4	6,5	–	–	3,9	10,4
12066196	Lübbenau/Spreewald.....	13 951	18,1	13,7	–	5,3	4,4	12,8
12066202	Luckaitztal.....	4 191	8,7	3,2	–	0,1	5,5	8,6
12066226	Neu-Seeland.....	3 800	14,3	7,7	–	4,5	6,6	9,8
12066228	Neupetershain.....	1 880	10,1	5,1	–	0,0	4,9	10,1
12066240	Ortrand.....	736	24,4	17,2	–	–	7,2	24,4
12066272	Ruhland.....	3 722	12,2	6,1	–	–	6,1	12,2
12066285	Schipkau.....	6 894	35,0	30,7	–	13,8	4,4	21,2
12066292	Schwarzbach.....	1 584	7,5	4,3	–	0,2	3,2	7,3
12066296	Schwarzheide.....	3 344	29,3	24,0	–	4,6	5,3	24,7
12066304	Senftenberg.....	12 756	37,7	33,1	–	23,1	4,6	14,5
12066316	Tettau.....	884	8,9	6,2	–	–	2,7	8,9
12066320	Vetschau/Spreewald.....	11 142	11,5	7,1	–	0,2	4,4	11,3
12067000	Oder-Spree	225 675	10,1	6,7	–	0,1	3,5	10,1
12067024	Bad Saarow.....	5 036	17,0	13,0	–	–	4,0	17,0
12067036	Beeskow.....	7 779	14,4	10,0	–	–	4,3	14,4
12067040	Berkenbrück.....	1 785	9,1	4,4	–	–	4,6	9,1
12067072	Briesen (Mark).....	11 167	6,1	3,1	–	0,0	3,0	6,1
12067076	Brieskow-Finkenheerd.....	1 361	18,8	13,5	–	–	5,3	18,8
12067112	Diensdorf-Radlow.....	935	8,7	5,8	–	0,0	2,9	8,6
12067120	Eisenhüttenstadt.....	6 347	38,6	31,9	–	0,4	6,7	38,2
12067124	Erkner.....	1 653	32,3	23,4	–	0,0	8,9	32,3
12067137	Friedland.....	17 423	5,2	2,8	–	0,0	2,5	5,2
12067144	Fürstenwalde/Spree.....	7 068	28,1	21,4	–	0,0	6,7	28,1
12067173	Gosen-Neu Zittau.....	1 526	20,1	16,2	–	–	3,9	20,1
12067180	Groß Lindow.....	1 539	13,8	9,1	–	–	4,7	13,8
12067201	Grünheide (Mark).....	12 690	11,0	7,9	–	–	3,0	11,0
12067205	Grunow-Dammendorf.....	4 513	4,1	1,5	–	–	2,6	4,1
12067237	Jacobsdorf.....	5 058	8,3	4,4	–	0,0	3,9	8,3

22 Anteile der Fläche für Siedlung und Verkehr (zur Berechnung des Nachhaltigkeitsindikators „Anstieg der Siedlungs- und Verkehrsfläche“) in Brandenburg am 31.12.2021 nach Nutzungsart und regionaler Gliederung (6.2)

Schlüsselnummer	Kreisfreie Stadt Landkreis Gemeinde	Bodenfläche insgesamt	Darunter					Siedlungs- und Verkehrs- fläche ¹
			Siedlung und Verkehr	davon				
				Siedlung			Verkehr	
				zusammen	darunter			
					Bergbau- betrieb	Tagebau, Grube, Steinbruch		
		(10000)	(14000)	(15000)	(20000)			
		Hektar	Prozent					
12067288	Langewahl.....	1 344	8,1	4,4	–	–	3,6	8,1
12067292	Lawitz.....	607	14,9	10,8	–	–	4,2	14,9
12067324	Mixdorf.....	1 322	8,3	4,6	–	–	3,8	8,3
12067336	Müllrose.....	6 923	8,5	4,9	–	0,0	3,5	8,4
12067338	Neiße­münde.....	4 228	7,8	4,2	–	0,0	3,6	7,7
12067357	Neuzelle.....	13 592	6,7	3,5	–	0,0	3,2	6,7
12067397	Ragow-Merz.....	4 379	3,9	1,4	–	–	2,4	3,9
12067408	Rauen.....	2 159	10,7	7,1	–	0,1	3,6	10,7
12067413	Reichenwalde.....	2 631	10,9	8,3	–	0,8	2,6	10,1
12067426	Rietz-Neuendorf.....	18 481	6,1	3,4	–	0,1	2,6	6,0
12067438	Schlaubetal.....	5 256	6,0	3,5	–	0,0	2,5	6,0
12067440	Schöneiche bei Berlin.....	1 673	42,5	34,0	–	–	8,5	42,5
12067458	Siehdichum.....	7 362	7,2	2,3	–	0,0	4,9	7,2
12067469	Spreenhagen.....	13 703	6,9	3,7	–	0,2	3,2	6,6
12067473	Steinhöfel.....	16 047	6,6	4,0	–	0,0	2,6	6,6
12067481	Storkow (Mark).....	18 071	8,6	5,8	–	–	2,8	8,6
12067493	Tauche.....	12 160	7,2	4,4	–	0,0	2,7	7,1
12067508	Vogelsang.....	586	16,4	11,7	–	–	4,6	16,4
12067520	Wendisch Rietz.....	2 507	11,9	6,9	–	–	5,0	11,9
12067528	Wiesenua.....	2 975	9,9	5,7	–	–	4,2	9,9
12067544	Woltersdorf.....	912	51,7	41,5	–	–	10,2	51,7
12067552	Ziltendorf.....	2 877	6,9	4,4	–	0,0	2,5	6,9
12068000	Ostprignitz-Ruppin	252 650	6,7	3,7	–	0,1	3,0	6,6
12068052	Breddin.....	4 498	5,3	2,6	–	0,0	2,6	5,2
12068072	Dabergotz.....	1 266	8,9	4,1	–	–	4,9	8,9
12068109	Dreetz.....	6 475	6,0	3,0	–	–	3,0	6,0
12068117	Fehrbellin.....	27 045	6,1	3,5	–	0,0	2,6	6,0
12068181	Heiligengrabe.....	20 763	6,5	3,4	–	0,0	3,1	6,5
12068188	Herzberg (Mark).....	1 873	8,2	4,8	–	–	3,4	8,2
12068264	Kyritz.....	15 739	8,4	5,0	–	0,2	3,4	8,2
12068280	Lindow (Mark).....	6 547	9,3	6,2	–	0,0	3,1	9,3
12068306	Märkisch Linden.....	4 420	7,2	3,7	–	–	3,5	7,2
12068320	Neuruppin.....	30 520	8,5	5,4	–	0,0	3,1	8,5
12068324	Neustadt (Dosse).....	7 587	9,0	5,3	–	0,0	3,7	9,0
12068353	Rheinsberg.....	32 814	5,3	2,9	–	0,1	2,4	5,2
12068372	Rüthnick.....	1 770	6,6	3,8	–	–	2,8	6,6
12068409	Sieversdorf-Hohenofen.....	2 002	6,7	3,5	–	–	3,2	6,7
12068413	Storbeck-Frankendorf.....	4 269	3,1	1,3	–	0,0	1,9	3,1
12068417	Stüdenitz-Schönermark.....	2 439	5,9	3,0	–	0,0	3,0	5,9
12068425	Temnitzquell.....	6 575	4,9	1,6	–	0,0	3,3	4,9
12068426	Temnitztal.....	5 248	4,8	2,5	–	0,0	2,3	4,8
12068437	Vielitzsee.....	2 218	5,9	3,1	–	0,0	2,8	5,9
12068452	Walsleben.....	3 191	6,8	2,7	–	0,0	4,0	6,7
12068468	Wittstock/Dosse.....	42 027	6,7	3,1	–	0,1	3,6	6,6
12068477	Wusterhausen/Dosse.....	19 634	5,9	3,4	–	0,0	2,5	5,9
12068501	Zernitz-Lohm.....	3 731	6,2	3,4	–	0,1	2,9	6,2
12069000	Potsdam-Mittelmark	259 202	9,4	5,4	–	0,2	3,9	9,2

22 Anteile der Fläche für Siedlung und Verkehr (zur Berechnung des Nachhaltigkeitsindikators „Anstieg der Siedlungs- und Verkehrsfläche“) in Brandenburg am 31.12.2021 nach Nutzungsart und regionaler Gliederung (6.2)

Schlüsselnummer	Kreisfreie Stadt Landkreis Gemeinde	Bodenfläche insgesamt	Darunter					Siedlungs- und Verkehrs- fläche ¹
			Siedlung und Verkehr	davon				
				Siedlung			Verkehr	
				zusammen	darunter			
					Bergbau- betrieb	Tagebau, Grube, Steinbruch		
		(10000)	(14000)	(15000)	(20000)			
		Hektar	Prozent					
12069017	Beelitz.....	18 130	9,1	5,0	–	0,0	4,1	9,1
12069018	Beetzsee.....	2 128	14,4	11,1	–	–	3,3	14,4
12069019	Beetzseeheide.....	3 760	6,2	3,5	–	0,1	2,7	6,1
12069020	Bad Belzig.....	23 607	6,7	3,5	–	0,0	3,2	6,7
12069028	Bensdorf.....	3 434	6,6	3,0	–	0,1	3,7	6,6
12069052	Borkheide.....	676	35,8	26,5	–	–	9,3	35,8
12069056	Borkwalde.....	489	27,3	18,5	–	–	8,8	27,3
12069076	Brück.....	8 619	7,1	3,8	–	0,0	3,2	7,0
12069089	Buckautal.....	3 932	5,2	2,2	–	0,2	3,0	5,0
12069216	Golzow.....	4 024	6,9	2,9	–	0,0	3,9	6,8
12069224	Görzke.....	7 558	3,9	1,7	–	0,1	2,2	3,8
12069232	Gräben.....	4 062	4,3	1,4	–	–	2,8	4,3
12069249	Groß Kreutz (Havel).....	9 941	11,4	8,2	–	0,1	3,2	11,3
12069270	Havelsee.....	8 197	8,0	5,1	–	0,2	2,9	7,8
12069304	Kleinmachnow.....	1 191	64,6	49,5	–	0,0	15,0	64,6
12069306	Kloster Lehnin.....	20 097	8,7	4,9	–	0,2	3,8	8,5
12069345	Linthe.....	2 979	12,5	8,3	–	2,3	4,3	10,2
12069397	Michendorf.....	6 869	17,8	11,3	–	0,4	6,5	17,4
12069402	Mühlenfließ.....	5 871	6,3	2,6	–	0,1	3,7	6,3
12069448	Niemegk.....	4 512	9,0	4,9	–	0,5	4,1	8,5
12069454	Nuthetal.....	4 803	15,5	8,1	–	0,0	7,4	15,5
12069460	Päwesin.....	2 366	7,0	3,7	–	0,0	3,3	7,0
12069470	Planebruch.....	6 539	4,1	1,5	–	–	2,6	4,1
12069474	Planetal.....	4 276	6,6	3,5	–	0,9	3,1	5,7
12069485	Rabenstein/Fläming.....	7 918	4,9	1,5	–	–	3,5	4,9
12069537	Rosenau.....	4 974	5,3	2,2	–	0,1	3,0	5,2
12069541	Roskow.....	3 926	6,4	3,5	–	0,0	2,9	6,3
12069590	Schwielowsee.....	5 829	16,5	10,8	–	–	5,7	16,5
12069596	Seddiner See.....	2 398	17,8	9,8	–	–	8,0	17,8
12069604	Stahnsdorf.....	4 947	26,1	18,3	–	0,1	7,7	25,9
12069616	Teltow.....	2 160	46,2	35,4	–	0,2	10,9	46,1
12069632	Treuenbrietzen.....	21 243	6,0	3,0	–	0,1	3,0	5,9
12069648	Wenzlow.....	2 054	6,5	2,2	–	–	4,4	6,5
12069656	Werder (Havel).....	11 703	15,9	11,3	–	0,1	4,6	15,8
12069665	Wiesenburg/Mark.....	22 020	5,8	2,6	–	0,4	3,1	5,4
12069680	Wollin.....	2 800	6,5	3,0	–	0,4	3,4	6,0
12069688	Wusterwitz.....	2 378	12,5	7,5	–	0,0	5,0	12,5
12069696	Ziesar.....	6 795	8,1	3,3	–	0,1	4,8	8,0
12070000	Prignitz	213 854	7,5	4,3	–	0,1	3,2	7,4
12070008	Bad Wilsnack.....	7 962	7,0	3,4	–	–	3,6	7,0
12070028	Berge.....	2 661	7,8	5,2	–	–	2,7	7,8
12070052	Breese.....	2 376	10,1	5,1	–	–	5,0	10,1
12070060	Cumlosen.....	2 218	7,1	3,8	–	–	3,3	7,1
12070096	Gerdshagen.....	2 301	9,8	5,9	–	–	4,0	9,8
12070125	Groß Pankow (Prignitz).....	25 078	6,1	3,1	–	0,1	2,9	6,0
12070145	Gülitz-Reetz.....	2 433	6,7	3,6	–	–	3,1	6,7
12070149	Gumtow.....	21 316	5,6	3,0	–	0,1	2,6	5,5
12070153	Halenbeck-Rohlsdorf.....	3 967	5,7	2,8	–	0,1	2,9	5,6

22 Anteile der Fläche für Siedlung und Verkehr (zur Berechnung des Nachhaltigkeitsindikators „Anstieg der Siedlungs- und Verkehrsfläche“) in Brandenburg am 31.12.2021 nach Nutzungsart und regionaler Gliederung (6.2)

Schlüsselnummer	Kreisfreie Stadt Landkreis Gemeinde	Bodenfläche insgesamt	Darunter					Siedlungs- und Verkehrs- fläche ¹
			Siedlung und Verkehr	davon				
				Siedlung			Verkehr	
				zusammen	darunter			
					Bergbau- betrieb	Tagebau, Grube, Steinbruch		
		(10000)	(14000)	(15000)	(20000)			
		Hektar	Prozent					
12070173	Karstädt.....	25 355	7,1	4,0	–	0,3	3,1	6,8
12070222	Kümmernitztal.....	2 038	7,0	4,1	–	0,1	2,8	6,9
12070236	Lanz.....	6 035	4,7	1,7	–	0,1	2,9	4,6
12070241	Legde/Quitzebel.....	4 174	5,4	2,4	–	–	3,1	5,4
12070244	Lenzen (Elbe).....	9 619	5,7	2,7	–	0,0	3,0	5,7
12070246	Lenzerwische.....	4 207	5,0	3,1	–	0,1	1,8	4,9
12070266	Marienfließ.....	7 770	6,5	3,8	–	0,0	2,7	6,5
12070280	Meyenburg.....	5 074	7,8	4,7	–	0,1	3,1	7,6
12070296	Perleberg.....	13 869	12,4	8,4	–	0,4	4,0	12,1
12070300	Pirow.....	3 781	4,2	2,1	–	0,0	2,2	4,2
12070302	Plattenburg.....	20 200	6,1	3,2	–	0,2	2,9	5,9
12070316	Pritzwalk.....	16 746	11,0	6,9	–	0,1	4,0	10,9
12070325	Putlitz.....	11 968	6,2	3,3	–	0,1	2,9	6,0
12070348	Rühstädt.....	2 899	5,3	3,1	–	–	2,2	5,3
12070393	Triglitz.....	3 182	6,7	3,7	–	0,0	3,0	6,7
12070416	Weisen.....	1 563	12,8	6,8	–	–	6,0	12,8
12070424	Wittenberge.....	5 063	25,1	18,7	–	–	6,4	25,1
12071000	Spree-Neiße	165 699	12,8	8,8	–	2,7	4,0	10,1
12071028	Briesen.....	913	11,3	7,6	–	–	3,7	11,3
12071032	Burg (Spreewald).....	3 526	15,8	11,9	–	0,1	3,9	15,7
12071041	Dissen-Striesow.....	1 998	8,1	3,5	–	0,1	4,6	8,0
12071044	Döbern.....	1 579	20,2	15,9	–	–	4,3	20,2
12071052	Drachhausen.....	3 840	4,3	2,2	–	0,1	2,1	4,2
12071057	Drebkau.....	14 390	13,1	9,6	–	5,5	3,4	7,6
12071060	Drehnow.....	1 097	7,0	4,3	–	–	2,8	7,0
12071074	Felixsee.....	3 552	8,6	5,6	–	0,2	3,0	8,4
12071076	Forst (Lausitz).....	11 070	14,6	9,8	–	–	4,8	14,6
12071153	Groß Schacksdorf-Simmersdorf....	2 517	8,0	3,4	–	0,2	4,7	7,8
12071160	Guben.....	4 399	27,7	19,7	–	0,6	8,0	27,0
12071164	Guhrow.....	668	11,7	6,8	–	0,9	5,0	10,8
12071176	Heinersbrück.....	2 398	8,3	4,9	–	1,9	3,4	6,4
12071189	Jämlitz-Klein Döben.....	2 872	4,3	1,8	–	–	2,5	4,3
12071193	Jänschwalde.....	8 237	15,1	9,6	–	6,6	5,5	8,5
12071244	Kolkwitz.....	10 468	13,0	7,7	–	0,1	5,3	12,9
12071294	Neiße-Malxetal.....	8 257	9,3	6,7	–	0,1	2,6	9,2
12071301	Neuhausen/Spree.....	13 423	9,9	4,8	–	0,1	5,1	9,8
12071304	Peitz.....	1 349	26,8	19,3	–	0,0	7,5	26,8
12071337	Schenkendöbern.....	21 504	5,0	2,4	–	0,1	2,6	4,9
12071341	Schmogrow-Fehrow.....	3 041	5,4	2,7	–	0,1	2,7	5,2
12071372	Spremberg.....	20 232	20,5	15,7	–	7,0	4,7	13,5
12071384	Tauer.....	4 222	3,9	1,9	–	0,1	2,0	3,8
12071386	Teichland.....	3 517	16,1	11,0	–	0,5	5,1	15,6
12071392	Tschernitz.....	1 326	15,9	12,0	–	–	3,9	15,9
12071401	Turnow-Preilack.....	3 802	7,6	4,5	–	0,0	3,1	7,6
12071408	Welzow.....	3 957	49,2	45,8	–	39,3	3,4	10,0
12071412	Werben.....	2 501	7,9	4,8	–	0,0	3,1	7,9
12071414	Wiesengrund.....	5 044	7,4	4,2	–	0,7	3,2	6,7

22 Anteile der Fläche für Siedlung und Verkehr (zur Berechnung des Nachhaltigkeitsindikators „Anstieg der Siedlungs- und Verkehrsfläche“) in Brandenburg am 31.12.2021 nach Nutzungsart und regionaler Gliederung (6.2)

Schlüsselnummer	Kreisfreie Stadt Landkreis Gemeinde	Bodenfläche insgesamt	Darunter					Siedlungs- und Verkehrs- fläche ¹
			Siedlung und Verkehr	davon				
				Siedlung			Verkehr	
				zusammen	darunter			
					Bergbau- betrieb	Tagebau, Grube, Steinbruch		
(10000)	(14000)	(15000)	(20000)	Prozent				
		Hektar	Prozent					
12072000	Teltow-Fläming	210 420	10,2	6,6	–	0,2	3,6	10,1
12072002	Am Mellensee.....	10 468	11,2	8,2	–	0,2	3,0	11,0
12072014	Baruth/Mark.....	23 383	6,7	4,0	–	0,1	2,7	6,6
12072017	Blankenfelde-Mahlow.....	5 517	35,0	26,3	–	0,7	8,7	34,3
12072053	Dahme/Mark.....	16 258	5,6	2,8	–	0,1	2,8	5,5
12072055	Dahmetal.....	4 156	4,7	2,0	–	0,0	2,6	4,6
12072120	Großbeeren.....	5 189	20,4	12,0	–	0,0	8,4	20,3
12072157	Ihlow.....	4 769	4,5	2,1	–	0,1	2,4	4,3
12072169	Jüterbog.....	17 648	8,7	5,7	–	0,1	3,0	8,6
12072232	Luckenwalde.....	4 661	26,3	19,4	–	0,9	6,8	25,4
12072240	Ludwigsfelde.....	10 998	18,5	12,4	–	0,2	6,1	18,4
12072297	Niedergörsdorf.....	20 577	7,1	3,8	–	0,1	3,3	6,9
12072298	Niederer Fläming.....	18 611	5,1	2,4	–	0,1	2,7	5,0
12072312	Nuthe-Urstromtal.....	34 130	4,9	2,1	–	0,1	2,8	4,8
12072340	Rangsdorf.....	3 379	25,2	19,9	–	0,0	5,3	25,2
12072426	Trebbin.....	12 636	11,1	5,9	–	0,1	5,1	11,0
12072477	Zossen.....	18 039	18,6	15,1	–	0,4	3,4	18,2
12073000	Uckermark	307 703	6,7	4,1	–	0,1	2,6	6,6
12073008	Angermünde.....	32 424	6,7	3,7	–	0,2	2,9	6,5
12073032	Berkholz-Meyenburg.....	1 176	12,3	9,2	–	1,4	3,0	10,9
12073069	Boitzenburger Land.....	21 737	5,2	2,8	–	0,0	2,4	5,2
12073085	Brüssow.....	10 181	5,3	2,9	–	0,3	2,4	5,0
12073093	Carmzow-Wallmow.....	3 206	4,2	2,3	–	0,0	1,9	4,2
12073097	Casekow.....	9 426	5,6	3,2	–	0,1	2,4	5,5
12073157	Flieth-Stegelitz.....	4 691	4,5	2,1	–	0,0	2,3	4,5
12073189	Gartz (Oder).....	6 188	6,3	3,5	–	0,1	2,8	6,2
12073201	Gerswalde.....	9 706	4,6	2,8	–	0,4	1,8	4,3
12073216	Göritz.....	2 555	6,1	3,8	–	0,0	2,2	6,0
12073225	Gramzow.....	6 620	6,1	3,4	–	0,0	2,6	6,0
12073261	Grünow.....	3 492	6,9	3,5	–	–	3,4	6,9
12073309	Hohenselchow-Groß Pinnow.....	4 150	6,6	3,2	–	0,1	3,4	6,5
12073384	Lychen.....	11 198	5,1	2,9	–	0,0	2,1	5,1
12073386	Mark Landin.....	4 541	5,6	3,0	–	0,0	2,6	5,5
12073393	Mescherin.....	3 104	6,8	4,1	–	0,1	2,7	6,6
12073396	Milmersdorf.....	6 356	6,5	4,0	–	0,5	2,5	6,0
12073404	Mittenwalde.....	2 307	5,0	3,1	–	–	1,9	5,0
12073429	Nordwestuckermark.....	25 432	4,8	2,7	–	0,2	2,1	4,6
12073430	Oberuckersee.....	8 496	6,0	2,9	–	0,1	3,1	5,9
12073440	Pinnow.....	1 294	23,1	18,1	–	–	5,0	23,1
12073452	Prenzlau.....	14 296	11,6	8,1	–	0,1	3,5	11,5
12073458	Randowtal.....	6 419	4,8	2,5	–	0,0	2,3	4,8
12073490	Schenkenberg.....	3 016	6,0	3,3	–	0,1	2,7	6,0
12073520	Schönfeld.....	2 926	7,4	3,7	–	0,1	3,8	7,3
12073532	Schwedt/Oder.....	25 218	13,6	9,8	–	0,1	3,8	13,5
12073565	Tantow.....	3 547	5,5	2,8	–	–	2,7	5,5
12073569	Temmen-Ringenwalde.....	6 332	4,2	2,3	–	0,8	1,9	3,4
12073572	Templin.....	37 958	6,4	4,1	–	0,0	2,3	6,4
12073578	Uckerfelde.....	4 627	6,3	3,0	–	0,0	3,3	6,2

22 Anteile der Fläche für Siedlung und Verkehr (zur Berechnung des Nachhaltigkeitsindikators „Anstieg der Siedlungs- und Verkehrsfläche“) in Brandenburg am 31.12.2021 nach Nutzungsart und regionaler Gliederung (6.2)

Schlüsselnummer	Kreisfreie Stadt Landkreis Gemeinde	Bodenfläche insgesamt	Darunter					Siedlungs- und Verkehrs- fläche ¹
			Siedlung und Verkehr	davon				
				Siedlung			Verkehr	
				zusammen	darunter			
					Bergbau- betrieb	Tagebau, Grube, Steinbruch		
		(10000)	(14000)	(15000)	(20000)			
		Hektar	Prozent					
12073579	Uckerland.....	16 722	5,3	3,1	–	0,0	2,2	5,2
12073603	Passow.....	5 138	6,6	3,5	–	0,1	3,1	6,5
12073645	Zichow.....	3 222	5,6	3,2	–	0,0	2,4	5,5
12000000	Land Brandenburg	2 965 437	10,5	6,8	–	0,8	3,7	9,7

¹ Siedlung und Verkehr abzüglich 14000 und 15000

23 Fläche für Siedlung und Verkehr (zur Berechnung des Nachhaltigkeitsindikators „Anstieg der Siedlungs- und Verkehrsfläche“) 2020 und 2021 in den Kreisen Brandenburgs nach Nutzungsart (6.3)

Schlüsselnummer	Kreisfreie Stadt Landkreis	Jahr ¹	Bodenfläche insgesamt	Siedlung und Verkehr	Darunter				Siedlungs- und Verkehrs- fläche ²
					davon				
					zusammen	Siedlung		Verkehr	
						darunter			
						Bergbau- betrieb	Tagebau, Grube, Steinbruch		
(10000)	(14000)	(15000)	(20000)	Hektar					
12051000 Brandenburg an der Havel.....		2020	22 972	5 173	3 797	–	37	1 376	5 135
		2021	22 972	5 111	3 758	–	37	1 353	5 073
		Prozent	–0,0	–1,2	–1,0	–	0,0	–1,6	–1,2
12052000 Cottbus.....		2020	16 562	6 582	5 281	–	1 547	1 301	5 035
		2021	16 562	6 142	4 833	–	1 061	1 309	5 081
		Prozent	0,0	–6,7	–8,5	–	–31,4	0,6	0,9
12053000 Frankfurt (Oder).....		2020	14 785	3 583	2 523	–	45	1 060	3 538
		2021	14 785	3 515	2 497	–	44	1 018	3 471
		Prozent	–0,0	–1,9	–1,0	–	–3,0	–3,9	–1,9
12054000 Potsdam.....		2020	18 824	5 839	4 430	–	42	1 409	5 797
		2021	18 824	5 869	4 458	–	42	1 411	5 827
		Prozent	–0,0	0,5	0,6	–	–0,6	0,1	0,5
12060000 Barnim.....		2020	147 958	16 525	10 745	–	259	5 780	16 266
		2021	147 958	16 610	10 859	–	252	5 751	16 358
		Prozent	–0,0	0,5	1,1	–	–2,9	–0,5	0,6
12061000 Dahme-Spreewald		2020	227 450	24 490	14 756	–	2 589	9 734	21 900
		2021	227 450	24 542	14 893	–	2 546	9 649	21 996
		Prozent	–0,0	0,2	0,9	–	–1,7	–0,9	0,4
12062000 Elbe-Elster		2020	189 920	18 298	11 447	–	2 644	6 851	15 654
		2021	189 920	18 578	11 718	–	2 725	6 860	15 853
		Prozent	0,0	1,5	2,4	–	3,1	0,1	1,3
12063000 Havelland		2020	172 731	18 777	11 963	–	230	6 814	18 547
		2021	172 731	18 832	12 046	–	208	6 786	18 624
		Prozent	–0,0	0,3	0,7	–	–9,6	–0,4	0,4
12064000 Märkisch-Oderland		2020	215 865	24 887	17 174	–	639	7 713	24 248
		2021	215 865	24 754	17 312	–	636	7 442	24 118
		Prozent	–0,0	–0,5	0,8	–	–0,4	–3,5	–0,5
12065000 Oberhavel		2020	180 818	19 192	12 328	–	399	6 864	18 793
		2021	180 819	19 342	12 628	–	389	6 714	18 953
		Prozent	0,0	0,8	2,4	–	–2,4	–2,2	0,9
12066000 Oberspreewald-Lausitz		2020	122 348	23 595	18 092	–	9 069	5 502	14 526
		2021	122 348	23 229	17 931	–	8 646	5 298	14 583
		Prozent	0,0	–1,6	–0,9	–	–4,7	–3,7	0,4
12067000 Oder-Spree		2020	225 675	22 641	14 726	–	145	7 914	22 496
		2021	225 675	22 830	15 008	–	113	7 822	22 716
		Prozent	0,0	0,8	1,9	–	–21,7	–1,2	1,0

23 Fläche für Siedlung und Verkehr (zur Berechnung des Nachhaltigkeitsindikators „Anstieg der Siedlungs- und Verkehrsfläche“) 2020 und 2021 in den Kreisen Brandenburgs nach Nutzungsart (6.3)

Schlüsselnummer	Kreisfreie Stadt Landkreis	Jahr ¹	Bodenfläche insgesamt	Siedlung und Verkehr	Darunter				Siedlungs- und Verkehrs- fläche ²
					davon				
					zusammen	Siedlung		Verkehr	
						darunter			
						Bergbau- betrieb	Tagebau, Grube, Steinbruch		
(10000)	(14000)	(15000)	(20000)						
Hektar									
12068000 Ostprignitz-Ruppin		2020	252 648	16 160	8 590	–	167	7 571	15 994
		2021	252 650	16 814	9 232	–	154	7 582	16 660
		Prozent	0,0	4,0	7,5	–	–7,5	0,2	4,2
12069000 Potsdam-Mittelmark		2020	259 202	23 978	13 546	–	456	10 433	23 523
		2021	259 202	24 239	14 101	–	427	10 138	23 812
		Prozent	0,0	1,1	4,1	–	–6,4	–2,8	1,2
12070000 Prignitz		2020	213 854	15 781	8 831	–	304	6 950	15 477
		2021	213 854	16 135	9 291	–	271	6 844	15 863
		Prozent	–0,0	2,2	5,2	–	–10,9	–1,5	2,5
12071000 Spree-Neiße		2020	165 699	28 631	21 941	–	12 043	6 690	16 587
		2021	165 699	21 200	14 564	–	4 502	6 636	16 698
		Prozent	0,0	–26,0	–33,6	–	–62,6	–0,8	0,7
12072000 Teltow-Fläming		2020	210 421	21 442	13 863	–	334	7 579	21 108
		2021	210 420	21 504	13 871	–	332	7 633	21 172
		Prozent	–0,0	0,3	0,1	–	–0,6	0,7	0,3
12073000 Uckermark		2020	307 703	20 669	12 544	–	422	8 125	20 247
		2021	307 703	20 717	12 597	–	363	8 120	20 353
		Prozent	0,0	0,2	0,4	–	–13,9	–0,1	0,5
12000000	Land Brandenburg	2020	2 965 435	316 243	206 578	–	31 372	109 666	284 871
		2021	2 965 437	309 961	201 596	–	22 749	108 365	287 212
		Prozent	0,0	–2,0	–2,4	–	–27,5	–1,2	0,8

¹ Stichtag 31.12. des jeweiligen Jahres

² Siedlung und Verkehr abzüglich 14000 und 15000

24 Gemeinden, Bevölkerung und Fläche für Siedlung und Verkehr (zur Berechnung des Nachhaltigkeitsindikators „Anstieg der Siedlungs- und Verkehrsfläche“) in Brandenburg am 31.12.2021 nach Nutzungsart, siedlungsstrukturellen Kreistypen und Gemeindegrößenklassen (6.4)

Lfd. Nr.	Siedlungsstrukturelle Kreistypen ----- Gemeindegrößenklassen	Gemeinden	Bevölkerung ¹	Bodenfläche insgesamt	Darunter			
					Siedlung und Verkehr	davon		
						Siedlung		
						zusammen	darunter	
							Bergbau- betrieb	Tagebau, Grube, Steinbruch
(10000)	(14000)	(15000)						
Anzahl	1 000	Hektar						

nach Kreistypen

1	Kreisfreie Großstädte.....	1	182	18 824	5 869	4 458	–	42
2	Städtische Kreise.....	–	–	–	–	–	–	–
3	Ländliche Kreise mit Verdichtungsansätzen...	110	861	822 813	94 805	61 985	–	6 611
4	Dünn besiedelte ländliche Kreise.....	305	1 488	2 123 800	209 287	135 152	–	16 096

nach Gemeindegrößenklassen

5	unter 2 000 Einwohner	221	201	798 035	53 584	29 696	–	3 398
6	2 000 - 5 000 Einwohner	71	228	724 733	53 776	31 707	–	4 336
7	5 000 - 10 000 Einwohner	53	406	636 617	65 176	42 438	–	5 866
8	10 000 - 20 000 Einwohner	43	596	481 434	63 245	41 789	–	3 047
9	20 000 - 50 000 Einwohner	24	690	251 475	53 543	40 419	–	4 919
10	50 000 - 100 000 Einwohner	3	228	54 319	14 768	11 088	–	1 143
11	100 000 - 200 000 Einwohner	1	182	18 824	5 869	4 458	–	42
12	200 000 - 500 000 Einwohner	–	–	–	–	–	–	–
13	500 000 und mehr Einwohner	–	–	–	–	–	–	–

1 Stichtag 31.12. des Vorjahres

2 Siedlung und Verkehr abzüglich 14000 und 15000

Darunter	Siedlungs- und Verkehrs- fläche ²	Lfd. Nr.
davon		
Verkehr		
(20000)		
Hektar		

1 411	5 827	1
–	–	2
32 820	88 194	3
74 135	193 190	4
23 888	50 186	5
22 069	49 440	6
22 738	59 311	7
21 456	60 198	8
13 124	48 624	9
3 680	13 625	10
1 411	5 827	11
–	–	12
–	–	13

Das Amt für Statistik Berlin-Brandenburg

Das Amt für Statistik Berlin-Brandenburg ist für beide Länder die zentrale Dienstleistungseinrichtung auf dem Gebiet der amtlichen Statistik. Das Amt erbringt Serviceleistungen im Bereich Information und Analyse für die breite Öffentlichkeit, für alle gesellschaftlichen Gruppen sowie für Kunden aus Verwaltung und Politik, Wirtschaft und Wissenschaft. Kerngeschäft des Amtes ist die Durchführung der gesetzlich angeordneten amtlichen Statistiken für Berlin und Brandenburg. Das Amt erhebt die Daten, bereitet sie auf, interpretiert und analysiert sie und veröffentlicht die Ergebnisse. Die Grundversorgung aller Nutzerinnen und Nutzer mit statistischen Informationen erfolgt unentgeltlich, im Wesentlichen über das Internet und den Informationsservice. Daneben werden nachfrage- und zielgruppenorientierte Standardauswertungen zu Festpreisen angeboten. Kundenspezifische Aufbereitung/Beratung zu kostendeckenden Preisen ergänzt das Spektrum der Informationsbereitstellung.

Amtliche Statistik im Verbund

Die Statistiken werden bundesweit nach einheitlichen Konzepten, Methoden und Verfahren arbeitsteilig erstellt. Die Statistischen Ämter der Länder sind dabei grundsätzlich für die Durchführung der Erhebungen, für die Aufbereitung und Veröffentlichung der Länderergebnisse zuständig. Durch diese Kooperation in einem „Statistikverbund“ entstehen für alle Länder vergleichbare und zu einem Bundesergebnis zusammenführbare Erhebungsergebnisse.

Produkte und Dienstleistungen

Informationsservice

info@statistik-bbb.de

Tel. 0331 8173 -1777

Fax 0331 817330 -4091

Mo–Do 8:00–15:30 Uhr, Fr 8:00–13:30 Uhr

Statistische Informationen für jedermann sowie maßgeschneiderte Aufbereitung von Daten über Berlin und Brandenburg, Auskunft, Beratung, Pressedienst.

Standort Potsdam

Steinstraße 104–106, 14480 Potsdam

Standort Berlin

Alt-Friedrichsfelde 60, 10315 Berlin

Internet-Angebot

www.statistik-berlin-brandenburg.de mit aktuellen Daten, Pressemitteilungen, Fachbeiträgen, Statistischen Berichten zum kostenlosen Herunterladen, regionalstatistischen Informationen, Wahlstatistiken und -analysen sowie einem Überblick über das gesamte Leistungsspektrum des Amtes.

Statistische Berichte

mit Ergebnissen der einzelnen Statistiken in Tabellen in tiefer sachlicher Gliederung und Grafiken zur Veranschaulichung von Entwicklungen und Strukturen.

Statistische Bibliothek

Alt-Friedrichsfelde 60, 10315 Berlin

bibliothek@statistik-bbb.de

Tel. 0331 8173 -3540

Datenangebot aus dem Sachgebiet

Informationen zu dieser Veröffentlichung

Referat 35

Tel. 0331 8173 - 3050

Fax 0331 817330 - 3041

agrar@statistik-bbb.de

Weitere Veröffentlichungen zum Thema

Statistische Berichte:

- Siedlungs- und Verkehrsfläche
A V 5